

**DATE DESPRE IMOBILUL NR. 6710**

Oficiul de Cadastru și Publicitate Imobiliară DOLJ  
Biroul de Cadastru și Publicitate Imobiliară Craiova

**A. Partea I. Descrierea imobilului**

TEREN Extravilan

Adresa: Jud. Dolj, DE 287

Nr. Crt	Nr cadastral Nr. topografic	Suprafața* (mp)	Observații / Referințe
A1		4.596	Sector cadastral:18 Teren neimprejmuit;

**B. Partea II. Proprietari și acte**

Inscrieri privitoare la dreptul de proprietate și alte drepturi reale		Referințe
/		
Act Normativ nr. HG 965, din 05/09/2002 emis de GUVERNUL ROMANIEI (ANEXA NR. 57-INVENTARUL BUNURILOR CARE APARTIN DOMENIULUI PUBLIC AL COMUNEI LEU);		
B1	Intabulare, drept de PROPRIETATE, dobandit prin Lege, cota actuala 1/1, cota initiala 1/1 1) COMUNA LEU-DOMENIUL PUBLIC, CIF:4553631	A1

**C. Partea III. SARCINI .**


Inscrieri privind dezmembramintele dreptului de proprietate, drepturi reale de garanție și sarcini	Referințe
NU SUNT	

## Anexa Nr. 1 La Partea I

## Teren

Nr cadastral	Suprafața (mp)*	Observații / Referințe
	4.596	

\* Suprafața este determinată în planul de proiecție Stereo 70.



## Date referitoare la teren

Crt	Categorie folosință	Intra vilan	Suprafața (mp)	Tarla	Parcelă	Nr. topo	Observații / Referințe
1	drum	NU	4.596	-	DE 287	-	

## Lungime Segmente

1) Valorile lungimilor segmentelor sunt obținute din proiecție în plan.

Punct început	X / Y	Punct sfârșit	X / Y	Lungime segment	Punct început	X / Y	Punct sfârșit	X / Y	Lungime segment	Punct început	X / Y	Punct sfârșit	X / Y	Lungime segment
1	421.752,032 299.216,387	2	421.753,3 299.220,43	4.238	2	421.753,3 299.220,43	3	421.759,557 299.240,81	21.318	3	421.759,557 299.240,81	4	421.772,818 299.275,954	37.563
4	421.772,818 299.275,954	5	421.795,841 299.336,974	65.219	5	421.795,841 299.336,974	6	421.807,757 299.367,06	32.36	6	421.807,757 299.367,06	7	421.811,23 299.369,73	4.381
7	421.811,23 299.369,73	8	421.815,891 299.369,546	4.664	8	421.815,891 299.369,546	9	421.829,445 299.368,168	13.625	9	421.829,445 299.368,168	10	421.831,519 299.367,957	2.084
10	421.831,519 299.367,957	11	421.838,447 299.370,682	7.445	11	421.838,447 299.370,682	12	421.845,05 299.381,833	12.96	12	421.845,05 299.381,833	13	421.870,587 299.431,164	55.549
13	421.870,587 299.431,164	14	421.891,121 299.465,799	40.265	14	421.891,121 299.465,799	15	421.900,593 299.480,778	17.722	15	421.900,593 299.480,778	16	421.914,535 299.505,581	28.453
16	421.914,535 299.505,581	17	421.922,796 299.517,79	14.742	17	421.922,796 299.517,79	18	421.925,139 299.521,077	4.036	18	421.925,139 299.521,077	19	421.926,983 299.523,192	2.806

Punct început	X / Y	Punct sfârșit	X / Y	Lungime segmen t	Punct început	X / Y	Punct sfârșit	X / Y	Lungime segmen t	Punct început	X / Y	Punct sfârșit	X / Y	Lungime segmen t
19	421.926,983 299.523,192	20	421.959,761 299.573,542	60.08	20	421.959,761 299.573,542	21	421.974,289 299.599,746	29.96 2	21	421.974,289 299.599,746	22	421.993,551 299.633,129	38.54 1
22	421.993,551 299.633,129	23	422.009,355 299.655,776	27.61 7	23	422.009,355 299.655,776	24	422.037,65 299.674,719	34.05	24	422.037,65 299.674,719	25	422.041,399 299.677,229	4.512
25	422.041,399 299.677,229	26	422.061,485 299.694,819	26.7	26	422.061,485 299.694,819	27	422.064,69 299.697,625	4.259	27	422.064,69 299.697,625	28	422.078,003 299.713,586	20.78 5
28	422.078,003 299.713,586	29	422.083,132 299.717,351	6.362	29	422.083,132 299.717,351	30	422.085,391 299.719,009	2.802	30	422.085,391 299.719,009	31	422.082,265 299.724,897	6.666
31	422.082,265 299.724,897	32	422.081,25 299.721,027	4.0	32	422.081,25 299.721,027	33	422.075,244 299.716,523	7.508	33	422.075,244 299.716,523	34	422.061,819 299.700,428	20.95 9
34	422.061,819 299.700,428	35	422.038,959 299.680,408	30.38 7	35	422.038,959 299.680,408	36	422.022,065 299.669,099	20.33	36	422.022,065 299.669,099	37	422.007,985 299.659,673	16.94 4
37	422.007,985 299.659,673	38	422.002,956 299.653,596	7.887	38	422.002,956 299.653,596	39	421.990,172 299.635,277	22.33 9	39	421.990,172 299.635,277	40	421.977,749 299.613,747	24.85 7
40	421.977,749 299.613,747	41	421.970,808 299.601,716	13.89	41	421.970,808 299.601,716	42	421.967,401 299.595,572	7.025	42	421.967,401 299.595,572	43	421.963,077 299.587,772	8.919
43	421.963,077 299.587,772	44	421.959,811 299.581,882	6.734	44	421.959,811 299.581,882	45	421.958,458 299.579,442	2.791	45	421.958,458 299.579,442	46	421.956,332 299.575,606	4.386
46	421.956,332 299.575,606	47	421.954,977 299.573,525	2.483	47	421.954,977 299.573,525	48	421.952,388 299.569,548	4.746	48	421.952,388 299.569,548	49	421.945,993 299.559,726	11.72
49	421.945,993 299.559,726	50	421.940,465 299.551,233	10.13 4	50	421.940,465 299.551,233	51	421.934,138 299.541,516	11.59 5	51	421.934,138 299.541,516	52	421.928,811 299.533,333	9.764
52	421.928,811 299.533,333	53	421.925,169 299.527,738	6.676	53	421.925,169 299.527,738	54	421.923,783 299.525,609	2.54	54	421.923,783 299.525,609	55	421.921,43 299.522,909	3.582
55	421.921,43 299.522,909	56	421.918,429 299.518,485	5.346	56	421.918,429 299.518,485	57	421.916,412 299.515,512	3.593	57	421.916,412 299.515,512	58	421.913,36 299.511,011	5.438
58	421.913,36 299.511,011	59	421.910,092 299.505,84	6.117	59	421.910,092 299.505,84	60	421.907,707 299.501,597	4.868	60	421.907,707 299.501,597	61	421.903,445 299.494,015	8.698
61	421.903,445 299.494,015	62	421.900,465 299.488,713	6.082	62	421.900,465 299.488,713	63	421.897,156 299.482,828	6.751	63	421.897,156 299.482,828	64	421.893,042 299.476,32	7.699
64	421.893,042 299.476,32	65	421.888,612 299.469,314	8.289	65	421.888,612 299.469,314	66	421.884,539 299.462,539	7.905	66	421.884,539 299.462,539	67	421.879,043 299.453,269	10.77 7
67	421.879,043 299.453,269	68	421.868,962 299.436,266	19.76 7	68	421.868,962 299.436,266	69	421.867,089 299.433,108	3.671	69	421.867,089 299.433,108	70	421.862,504 299.424,286	9.943
70	421.862,504 299.424,286	71	421.857,413 299.414,491	11.03 9	71	421.857,413 299.414,491	72	421.851,116 299.402,376	13.65 4	72	421.851,116 299.402,376	73	421.846,362 299.393,231	10.30 7
73	421.846,362 299.393,231	74	421.842,752 299.386,284	7.829	74	421.842,752 299.386,284	75	421.840,701 299.382,34	4.446	75	421.840,701 299.382,34	76	421.837,81 299.377,457	5.674
76	421.837,81 299.377,457	77	421.835,705 299.373,902	4.132	77	421.835,705 299.373,902	78	421.830,958 299.372,035	5.101	78	421.830,958 299.372,035	79	421.816,172 299.373,538	14.86 2
79	421.816,172 299.373,538	80	421.809,941 299.373,783	6.236	80	421.809,941 299.373,783	81	421.804,444 299.369,559	6.932	81	421.804,444 299.369,559	82	421.800,287 299.359,062	11.29
82	421.800,287 299.359,062	83	421.796,589 299.349,724	10.04 3	83	421.796,589 299.349,724	84	421.793,585 299.342,14	8.158	84	421.793,585 299.342,14	85	421.792,11 299.338,417	4.004
85	421.792,11 299.338,417	86	421.790,086 299.333,053	5.733	86	421.790,086 299.333,053	87	421.786,465 299.323,456	10.25 7	87	421.786,465 299.323,456	88	421.782,965 299.314,177	9.917
88	421.782,965 299.314,177	89	421.774,273 299.291,141	24.62 2	89	421.774,273 299.291,141	90	421.770,482 299.281,094	10.73 8	90	421.770,482 299.281,094	91	421.767,019 299.271,918	9.808
91	421.767,019 299.271,918	92	421.763,003 299.261,274	11.37 5	92	421.763,003 299.261,274	93	421.759,202 299.251,201	10.76 7	93	421.759,202 299.251,201	94	421.755,771 299.242,107	9.72
94	421.755,771 299.242,107	95	421.755,089 299.239,899	2.311	95	421.755,089 299.239,899	96	421.752,073 299.230,144	10.21	96	421.752,073 299.230,144	97	421.748,747 299.219,351	11.29 5
97	421.748,747 299.219,351	98	421.748,091 299.217,174	2.274	98	421.748,091 299.217,174	99	421.747,616 299.212,4	4.797	99	421.747,616 299.212,4	100	421.745,172 299.187,995	24.52 7
100	421.745,172 299.187,995	101	421.737,048 299.168,907	20.74 4	101	421.737,048 299.168,907	102	421.722,691 299.154,544	20.30 9	102	421.722,691 299.154,544	103	421.690,995 299.124,247	43.84 7
103	421.690,995 299.124,247	104	421.683,082 299.116,485	11.08 4	104	421.683,082 299.116,485	105	421.669,2 299.101,682	20.29 4	105	421.669,2 299.101,682	106	421.655,22 299.083,339	23.06 3
106	421.655,22 299.083,339	107	421.641,721 299.067,246	21.00 5	107	421.641,721 299.067,246	108	421.630,377 299.040,813	28.76 4	108	421.630,377 299.040,813	109	421.626,367 299.035,116	6.967
109	421.626,367 299.035,116	110	421.623,861 299.031,556	4.354	110	421.623,861 299.031,556	111	421.592,16 298.966,016	72.80 4	111	421.592,16 298.966,016	112	421.574,28 298.917,645	51.57
112	421.574,28 298.917,645	113	421.573,072 298.913,799	4.031	113	421.573,072 298.913,799	114	421.562,755 298.880,337	35.01 7	114	421.562,755 298.880,337	115	421.556,224 298.845,787	35.16 2
115	421.556,224 298.845,787	116	421.548,329 298.819,378	27.56 4	116	421.548,329 298.819,378	117	421.532,536 298.793,906	29.97	117	421.532,536 298.793,906	118	421.527,545 298.787,338	8.249

Punct început	X / Y	Punct sfârșit	X / Y	Lungime segment	Punct început	X / Y	Punct sfârșit	X / Y	Lungime segment	Punct început	X / Y	Punct sfârșit	X / Y	Lungime segment
118	421.527,545 298.787,338	119	421.531,533 298.785,413	4.429	119	421.531,533 298.785,413	120	421.533,263 298.786,803	2.219	120	421.533,263 298.786,803	121	421.552,715 298.817,328	36.196
121	421.552,715 298.817,328	122	421.561,437 298.844,861	28.882	122	421.561,437 298.844,861	123	421.562,476 298.850,271	5.508	123	421.562,476 298.850,271	124	421.567,185 298.877,768	27.897
124	421.567,185 298.877,768	125	421.571,926 298.894,079	16.986	125	421.571,926 298.894,079	126	421.576,612 298.910,404	16.984	126	421.576,612 298.910,404	127	421.578,066 298.916,352	6.123
127	421.578,066 298.916,352	128	421.595,842 298.964,419	51.249	128	421.595,842 298.964,419	129	421.627,296 299.029,486	72.27	129	421.627,296 299.029,486	130	421.633,404 299.039,368	11.617
130	421.633,404 299.039,368	131	421.641,14 299.056,313	18.628	131	421.641,14 299.056,313	132	421.645,313 299.064,971	9.611	132	421.645,313 299.064,971	133	421.658,345 299.080,84	20.534
133	421.658,345 299.080,84	134	421.659,501 299.082,357	1.907	134	421.659,501 299.082,357	135	421.665,301 299.089,967	9.569	135	421.665,301 299.089,967	136	421.672,257 299.099,095	11.476
136	421.672,257 299.099,095	137	421.676,074 299.103,165	5.579	137	421.676,074 299.103,165	138	421.681,005 299.108,423	7.209	138	421.681,005 299.108,423	139	421.686,0 299.113,749	7.302
139	421.686,0 299.113,749	140	421.687,734 299.115,597	2.535	140	421.687,734 299.115,597	141	421.725,488 299.151,684	52.226	141	421.725,488 299.151,684	142	421.730,71 299.156,909	7.388
142	421.730,71 299.156,909	143	421.733,695 299.159,895	4.222	143	421.733,695 299.159,895	144	421.740,425 299.166,628	9.52	144	421.740,425 299.166,628	145	421.749,11 299.187,035	22.179
145	421.749,11 299.187,035	1	421.752,032 299.216,387	29.497										

\*\* Lungimile segmentelor sunt determinate în planul de proiecție Stereo 70 și sunt rotunjite la 1 milimetru.

\*\*\* Distanța dintre puncte este formată din segmente cumulate ce sunt mai mici decât valoarea 1 milimetru.

**DATE DESPRE IMOBILUL NR. 6711**

Oficiul de Cadastru și Publicitate Imobiliară DOLJ  
 Biroul de Cadastru și Publicitate Imobiliară Craiova

**A. Partea I. Descrierea imobilului**

TEREN Extravilan

Adresa: Jud. Dolj, DE 278

Nr. Crt	Nr cadastral Nr. topografic	Suprafața* (mp)	Observații / Referințe
A1		2.053	Sector cadastral:18 Teren neimprejmuit;

**B. Partea II. Proprietari și acte**

Inscrieri privitoare la dreptul de proprietate și alte drepturi reale		Referințe
/		
Act Normativ nr. HG 965, din 05/09/2002 emis de GUVERNUL ROMANIEI (ANEXA NR. 57-INVENTARUL BUNURILOR CARE APARTIN DOMENIULUI PUBLIC AL COMUNEI LEU);		
B1	Intabulare, drept de PROPRIETATE, dobandit prin Lege, cota actuala 1/1, cota initiala 1/1 1) COMUNA LEU-DOMENIUL PUBLIC, CIF:4553631	A1

**C. Partea III. SARCINI .**

Inscrieri privind dezmembramintele dreptului de proprietate, drepturi reale de garanție și sarcini	Referințe
NU SUNT	

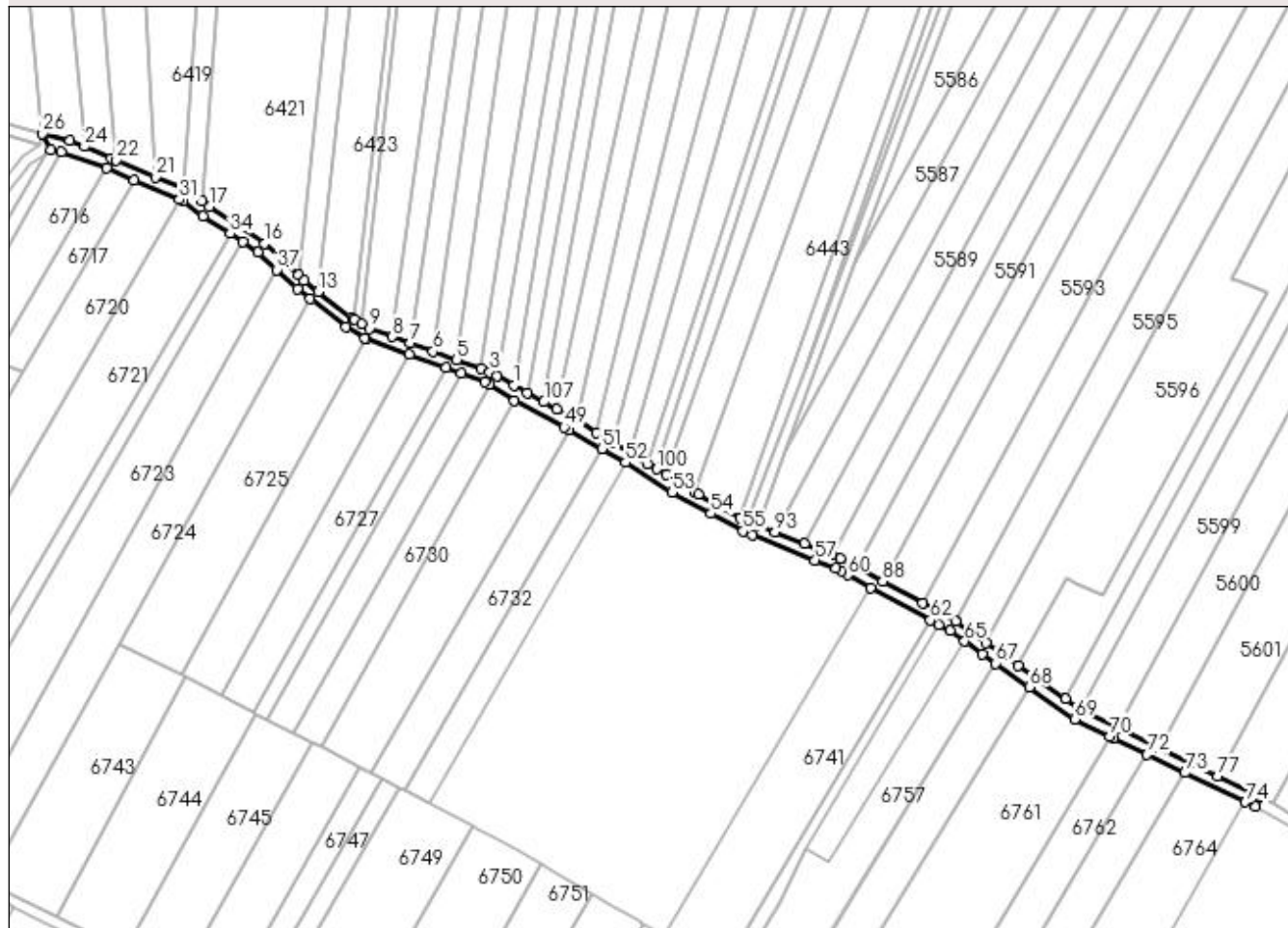
## Anexa Nr. 1 La Partea I

## Teren

Nr cadastral	Suprafața (mp)*	Observații / Referințe
	2.053	

\* Suprafața este determinată în planul de proiecție Stereo 70.

## DETALII LINIARE IMOBIL



## Date referitoare la teren

Crt	Categorie folosință	Intra vilan	Suprafața (mp)	Tarla	Parcelă	Nr. topo	Observații / Referințe
1	drum	NU	2.053	-	DE 278	-	

## Lungime Segmente

1) Valorile lungimilor segmentelor sunt obținute din proiecție în plan.

Punct început	X / Y	Punct sfârșit	X / Y	Lungime segment	Punct început	X / Y	Punct sfârșit	X / Y	Lungime segment	Punct început	X / Y	Punct sfârșit	X / Y	Lungime segment
1	422.253,328 299.633,525	2	422.247,218 299.636,923	6.991	2	422.247,218 299.636,923	3	422.244,658 299.638,347	2.929	3	422.244,658 299.638,347	4	422.241,331 299.639,55	3.538
4	422.241,331 299.639,55	5	422.232,627 299.642,697	9.255	5	422.232,627 299.642,697	6	422.224,053 299.645,797	9.117	6	422.224,053 299.645,797	7	422.215,707 299.648,816	8.875
7	422.215,707 299.648,816	8	422.209,308 299.651,129	6.804	8	422.209,308 299.651,129	9	422.200,943 299.654,154	8.895	9	422.200,943 299.654,154	10	422.198,048 299.655,877	3.369
10	422.198,048 299.655,877	11	422.195,567 299.657,352	2.886	11	422.195,567 299.657,352	12	422.194,611 299.657,921	1.113	12	422.194,611 299.657,921	13	422.182,411 299.667,557	15.546
13	422.182,411 299.667,557	14	422.177,385 299.671,526	6.404	14	422.177,385 299.671,526	15	422.175,074 299.673,695	3.169	15	422.175,074 299.673,695	16	422.162,991 299.685,034	16.57
16	422.162,991 299.685,034	17	422.142,854 299.698,297	24.112	17	422.142,854 299.698,297	18	422.140,105 299.700,313	3.409	18	422.140,105 299.700,313	19	422.135,291 299.703,842	5.969

Punct început	X / Y	Punct sfârșit	X / Y	Lungime segment	Punct început	X / Y	Punct sfârșit	X / Y	Lungime segment	Punct început	X / Y	Punct sfârșit	X / Y	Lungime segment
19	422.135,291 299.703,842	20	422.133,315 299.704,694	2.152	20	422.133,315 299.704,694	21	422.123,186 299.709,065	11.032	21	422.123,186 299.709,065	22	422.109,096 299.715,143	15.345
22	422.109,096 299.715,143	23	422.107,191 299.715,966	2.075	23	422.107,191 299.715,966	24	422.097,545 299.720,151	10.515	24	422.097,545 299.720,151	25	422.092,281 299.722,436	5.739
25	422.092,281 299.722,436	26	422.082,265 299.724,897	10.314	26	422.082,265 299.724,897	27	422.085,391 299.719,009	6.666	27	422.085,391 299.719,009	28	422.089,075 299.718,043	3.809
28	422.089,075 299.718,043	29	422.105,674 299.712,288	17.568	29	422.105,674 299.712,288	30	422.115,617 299.707,989	10.833	30	422.115,617 299.707,989	31	422.132,045 299.700,888	17.897
31	422.132,045 299.700,888	32	422.133,29 299.700,349	1.357	32	422.133,29 299.700,349	33	422.140,57 299.695,012	9.027	33	422.140,57 299.695,012	34	422.150,338 299.688,579	11.696
34	422.150,338 299.688,579	35	422.155,026 299.685,491	5.614	35	422.155,026 299.685,491	36	422.160,505 299.681,883	6.56	36	422.160,505 299.681,883	37	422.167,394 299.675,417	9.448
37	422.167,394 299.675,417	38	422.174,772 299.668,493	10.118	38	422.174,772 299.668,493	39	422.179,384 299.664,85	5.877	39	422.179,384 299.664,85	40	422.192,339 299.654,618	16.508
40	422.192,339 299.654,618	41	422.199,225 299.650,522	8.012	41	422.199,225 299.650,522	42	422.199,612 299.650,382	0.412	42	422.199,612 299.650,382	43	422.215,439 299.644,659	16.83
43	422.215,439 299.644,659	44	422.228,644 299.639,884	14.042	44	422.228,644 299.639,884	45	422.234,256 299.637,855	5.968	45	422.234,256 299.637,855	46	422.242,866 299.634,741	9.156
46	422.242,866 299.634,741	47	422.244,462 299.633,705	1.903	47	422.244,462 299.633,705	48	422.253,49 299.627,855	10.758	48	422.253,49 299.627,855	49	422.271,582 299.618,289	20.465
49	422.271,582 299.618,289	50	422.273,397 299.617,262	2.085	50	422.273,397 299.617,262	51	422.285,345 299.610,554	13.702	51	422.285,345 299.610,554	52	422.293,939 299.605,483	9.979
52	422.293,939 299.605,483	53	422.310,801 299.594,597	20.071	53	422.310,801 299.594,597	54	422.324,899 299.586,884	16.07	54	422.324,899 299.586,884	55	422.336,475 299.580,55	13.196
55	422.336,475 299.580,55	56	422.339,986 299.579,145	3.782	56	422.339,986 299.579,145	57	422.362,711 299.570,045	24.479	57	422.362,711 299.570,045	58	422.370,326 299.566,999	8.202
58	422.370,326 299.566,999	59	422.372,19 299.565,978	2.125	59	422.372,19 299.565,978	60	422.374,612 299.564,651	2.762	60	422.374,612 299.564,651	61	422.382,976 299.560,071	9.536
61	422.382,976 299.560,071	62	422.404,526 299.548,267	24.571	62	422.404,526 299.548,267	63	422.407,629 299.546,567	3.538	63	422.407,629 299.546,567	64	422.411,67 299.544,354	4.607
64	422.411,67 299.544,354	65	422.416,981 299.540,596	6.506	65	422.416,981 299.540,596	66	422.423,409 299.536,047	7.875	66	422.423,409 299.536,047	67	422.428,308 299.532,58	6.002
67	422.428,308 299.532,58	68	422.440,445 299.523,991	14.869	68	422.440,445 299.523,991	69	422.456,953 299.512,309	20.223	69	422.456,953 299.512,309	70	422.469,64 299.506,102	14.124
70	422.469,64 299.506,102	71	422.470,97 299.505,451	1.481	71	422.470,97 299.505,451	72	422.483,238 299.499,499	13.636	72	422.483,238 299.499,499	73	422.496,994 299.492,825	15.29
73	422.496,994 299.492,825	74	422.518,92 299.482,186	24.371	74	422.518,92 299.482,186	75	422.522,533 299.480,443	4.011	75	422.522,533 299.480,443	76	422.524,528 299.483,911	4.001
76	422.524,528 299.483,911	77	422.508,759 299.491,562	17.527	77	422.508,759 299.491,562	78	422.487,706 299.501,777	23.4	78	422.487,706 299.501,777	79	422.472,722 299.509,047	16.655
79	422.472,722 299.509,047	80	422.459,251 299.515,583	14.973	80	422.459,251 299.515,583	81	422.459,0 299.515,76	0.307	81	422.459,0 299.515,76	82	422.453,543 299.519,622	6.685
82	422.453,543 299.519,622	83	422.436,522 299.531,667	20.852	83	422.436,522 299.531,667	84	422.424,72 299.540,019	14.458	84	422.424,72 299.540,019	85	422.413,793 299.547,752	13.387
85	422.413,793 299.547,752	86	422.413,611 299.547,852	0.208	86	422.413,611 299.547,852	87	422.401,746 299.554,35	13.528	87	422.401,746 299.554,35	88	422.387,215 299.562,309	16.568
88	422.387,215 299.562,309	89	422.378,024 299.567,344	10.48	89	422.378,024 299.567,344	90	422.372,036 299.570,623	6.827	90	422.372,036 299.570,623	91	422.368,627 299.571,988	3.672
91	422.368,627 299.571,988	92	422.358,873 299.575,892	10.506	92	422.358,873 299.575,892	93	422.348,225 299.580,155	11.47	93	422.348,225 299.580,155	94	422.342,121 299.582,599	6.575
94	422.342,121 299.582,599	95	422.338,35 299.583,935	4.001	95	422.338,35 299.583,935	96	422.335,625 299.585,429	3.108	96	422.335,625 299.585,429	97	422.320,287 299.593,839	17.492
97	422.320,287 299.593,839	98	422.319,047 299.594,597	1.453	98	422.319,047 299.594,597	99	422.308,549 299.601,016	12.305	99	422.308,549 299.601,016	100	422.305,247 299.603,034	3.87
100	422.305,247 299.603,034	101	422.301,925 299.605,066	3.894	101	422.301,925 299.605,066	102	422.295,661 299.608,895	7.342	102	422.295,661 299.608,895	103	422.289,0 299.612,968	7.808
103	422.289,0 299.612,968	104	422.283,383 299.616,402	6.584	104	422.283,383 299.616,402	105	422.275,981 299.620,928	8.676	105	422.275,981 299.620,928	106	422.269,052 299.624,781	7.928
106	422.269,052 299.624,781	107	422.264,238 299.627,458	5.508	107	422.264,238 299.627,458	108	422.258,19 299.630,821	6.92	108	422.258,19 299.630,821	1	422.253,328 299.633,525	5.563

\*\* Lungimile segmentelor sunt determinate în planul de proiecție Stereo 70 și sunt rotunjite la 1 milimetru.

\*\*\* Distanța dintre puncte este formată din segmente cumulate ce sunt mai mici decât valoarea 1 milimetru.





**DATE DESPRE IMOBILUL NR. 6712**

Oficiul de Cadastru și Publicitate Imobiliară DOLJ  
Biroul de Cadastru și Publicitate Imobiliară Craiova

**A. Partea I. Descrierea imobilului**

TEREN Extravilan

Adresa: Jud. Dolj, T47, P1

Nr. Crt	Nr cadastral Nr. topografic	Suprafața* (mp)	Observații / Referințe
A1		2.890	Sector cadastral:18 Teren neimprejmuit;

**B. Partea II. Proprietari și acte**

Inscrieri privitoare la dreptul de proprietate și alte drepturi reale		Referințe
/		
Act Notarial nr. CM NR.114, din 19/08/2008 emis de BNP MIRCEA DRAGUSIN;		
B1	Intabulare, drept de PROPRIETATE, dobandit prin Succesiune, cota actuala 1/1, cota initiala 1/1 1) MENDEA VICTORIAN	A1

**C. Partea III. SARCINI .**

Inscrieri privind dezmembramintele dreptului de proprietate, drepturi reale de garanție și sarcini	Referințe
NU SUNT	

## Anexa Nr. 1 La Partea I

## Teren

Nr cadastral	Suprafața (mp)*	Observații / Referințe
	2.890	

\* Suprafața este determinată în planul de proiecție Stereo 70.



## Date referitoare la teren

Crt	Categorie folosință	Intra vilan	Suprafața (mp)	Tarla	Parcelă	Nr. topo	Observații / Referințe
1	arabil	NU	2.890	47	1	-	

## Lungime Segmente

1) Valorile lungimilor segmentelor sunt obținute din proiecție în plan.

Punct început	X / Y	Punct sfârșit	X / Y	Lungime segment (** (m)
1	422.037,65 299.674,719	2	422.009,355 299.655,776	34.05
2	422.009,355 299.655,776	3	421.993,551 299.633,129	27.617
3	421.993,551 299.633,129	4	421.974,289 299.599,746	38.541
4	421.974,289 299.599,746	5	421.959,761 299.573,542	29.962
5	421.959,761 299.573,542	6	421.926,983 299.523,192	60.08

Punct început	X / Y	Punct sfârșit	X / Y	Lungime segment (** (m)
6	421.926,983 299.523,192	7	421.925,139 299.521,077	2.806
7	421.925,139 299.521,077	8	421.942,22 299.512,075	19.308
8	421.942,22 299.512,075	1	422.037,65 299.674,719	188.573

\*\* Lungimile segmentelor sunt determinate în planul de proiecție Stereo 70 și sunt rotunjite la 1 milimetru.

\*\*\* Distanța dintre puncte este formată din segmente cumulate ce sunt mai mici decât valoarea 1 milimetru.



**DATE DESPRE IMOBILUL NR. 6713**

Oficiul de Cadastru și Publicitate Imobiliară DOLJ  
Biroul de Cadastru și Publicitate Imobiliară Craiova

**A. Partea I. Descrierea imobilului**

TEREN Extravilan

Adresa: Jud. Dolj, T47, P4

Nr. Crt	Nr cadastral Nr. topografic	Suprafața* (mp)	Observații / Referințe
A1		2.101	Sector cadastral:18 Teren neimpregmuit;

**B. Partea II. Proprietari și acte**

Inscrieri privitoare la dreptul de proprietate și alte drepturi reale		Referințe
/		
Act Administrativ nr. TDP 3056, din 17/11/2004 emis de COMISIA JUDETEANA DOLJ;		
B1	Intabulare, drept de PROPRIETATE, dobândit prin Reconstituire, cota actuala 1/1, cota inițiala 1/1 1) MITRAN ANA, LIPSĂ CNP 2) RINU CONSTANTIN, LIPSĂ CNP 3) DUMITRU ELENA, LIPSĂ CNP 4) MITRU MARIN, LIPSĂ CNP 5) BITU MARIA, LIPSĂ CNP 6) DUMITRU IONEL, LIPSĂ CNP 7) BALUICA MARIA, LIPSĂ CNP 8) DUMITRU TOMA, LIPSĂ CNP 9) RINU TOMA, LIPSĂ CNP	A1

**C. Partea III. SARCINI .**

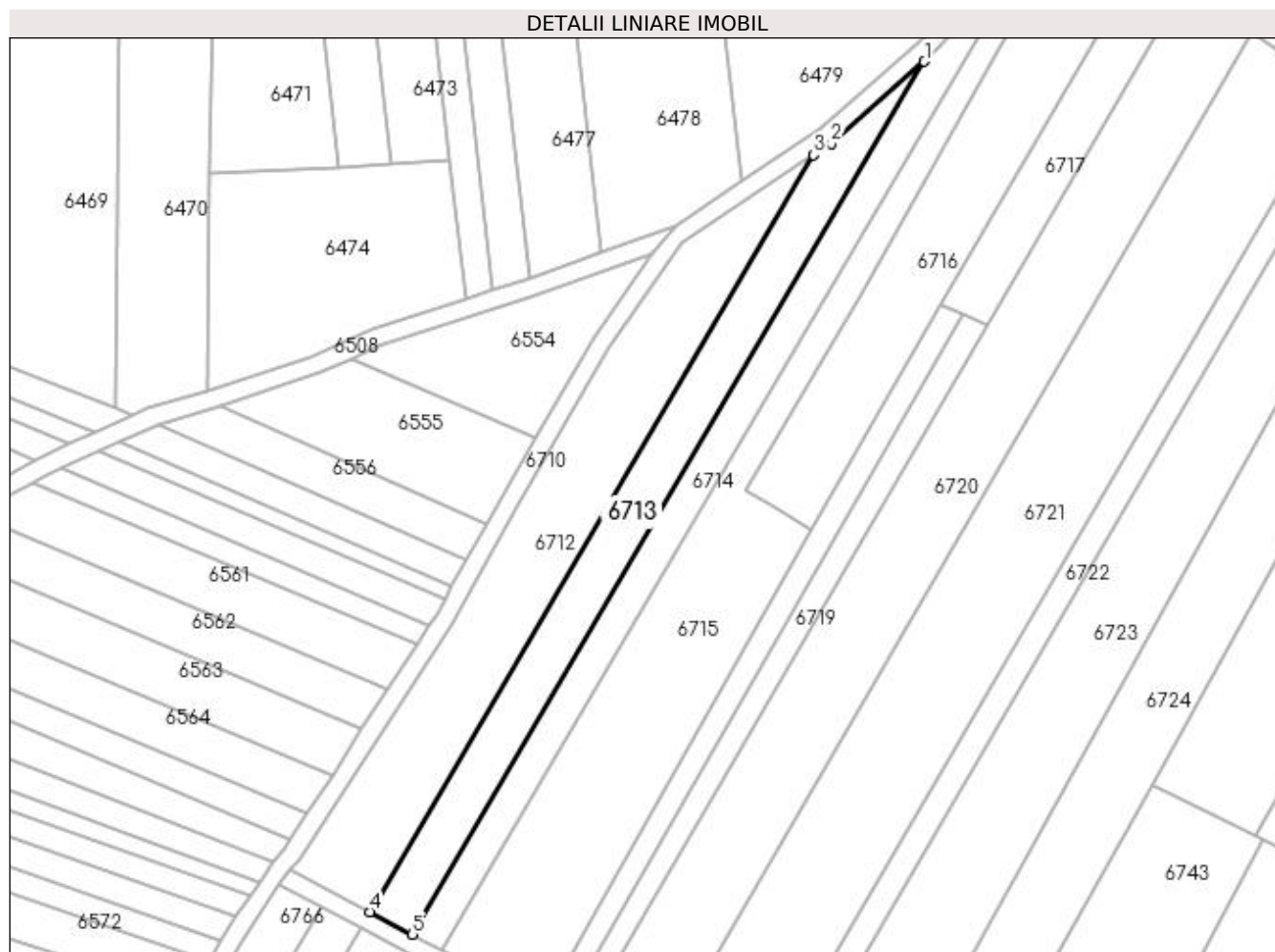
Inscrieri privind dezmembramintele dreptului de proprietate, drepturi reale de garanție și sarcini	Referințe
NU SUNT	

## Anexa Nr. 1 La Partea I

## Teren

Nr cadastral	Suprafața (mp)*	Observații / Referințe
	2.101	

\* Suprafața este determinată în planul de proiecție Stereo 70.



## Date referitoare la teren

Crt	Categorie folosință	Intra vilan	Suprafața (mp)	Tarla	Parcelă	Nr. topo	Observații / Referințe
1	arabil	NU	2.101	47	4	-	

## Lungime Segmente

1) Valorile lungimilor segmentelor sunt obținute din proiecție în plan.

Punct început	X / Y	Punct sfârșit	X / Y	Lungime segment (** (m)
1	422.061,485 299.694,819	2	422.041,399 299.677,229	26.7
2	422.041,399 299.677,229	3	422.037,65 299.674,719	4.512
3	422.037,65 299.674,719	4	421.942,22 299.512,075	188.573
4	421.942,22 299.512,075	5	421.951,418 299.507,228	10.397
5	421.951,418 299.507,228	1	422.061,485 299.694,819	217.498

**\*\* Lungimile segmentelor sunt determinate în planul de proiecție Stereo 70 și sunt rotunjite la 1 milimetru.**

**\*\*\* Distanța dintre puncte este formată din segmente cumulate ce sunt mai mici decât valoarea 1 milimetru.**





**DATE DESPRE IMOBILUL NR. 6714**

Oficiul de Cadastru și Publicitate Imobiliară DOLJ  
Biroul de Cadastru și Publicitate Imobiliară Craiova

**A. Partea I. Descrierea imobilului**

TEREN Extravilan

Adresa: Jud. Dolj, T47, P4/1

Nr. Crt	Nr cadastral Nr. topografic	Suprafața* (mp)	Observații / Referințe
A1		1.700	Sector cadastral:18 Teren neimprejmuit;

**B. Partea II. Proprietari și acte**

Inscrieri privitoare la dreptul de proprietate și alte drepturi reale	Referințe
/	
Act Administrativ nr. TDP 3196, din 12/04/2005 emis de COMISIA JUDETEANA DOLJ;	
B1	A1
Intabulare, drept de PROPRIETATE, dobandit prin Reconstituire, cota actuala 1/1, cota initiala 1/1 1) RINU CONSTANTIN, LIPSĂ CNP	

**C. Partea III. SARCINI .**

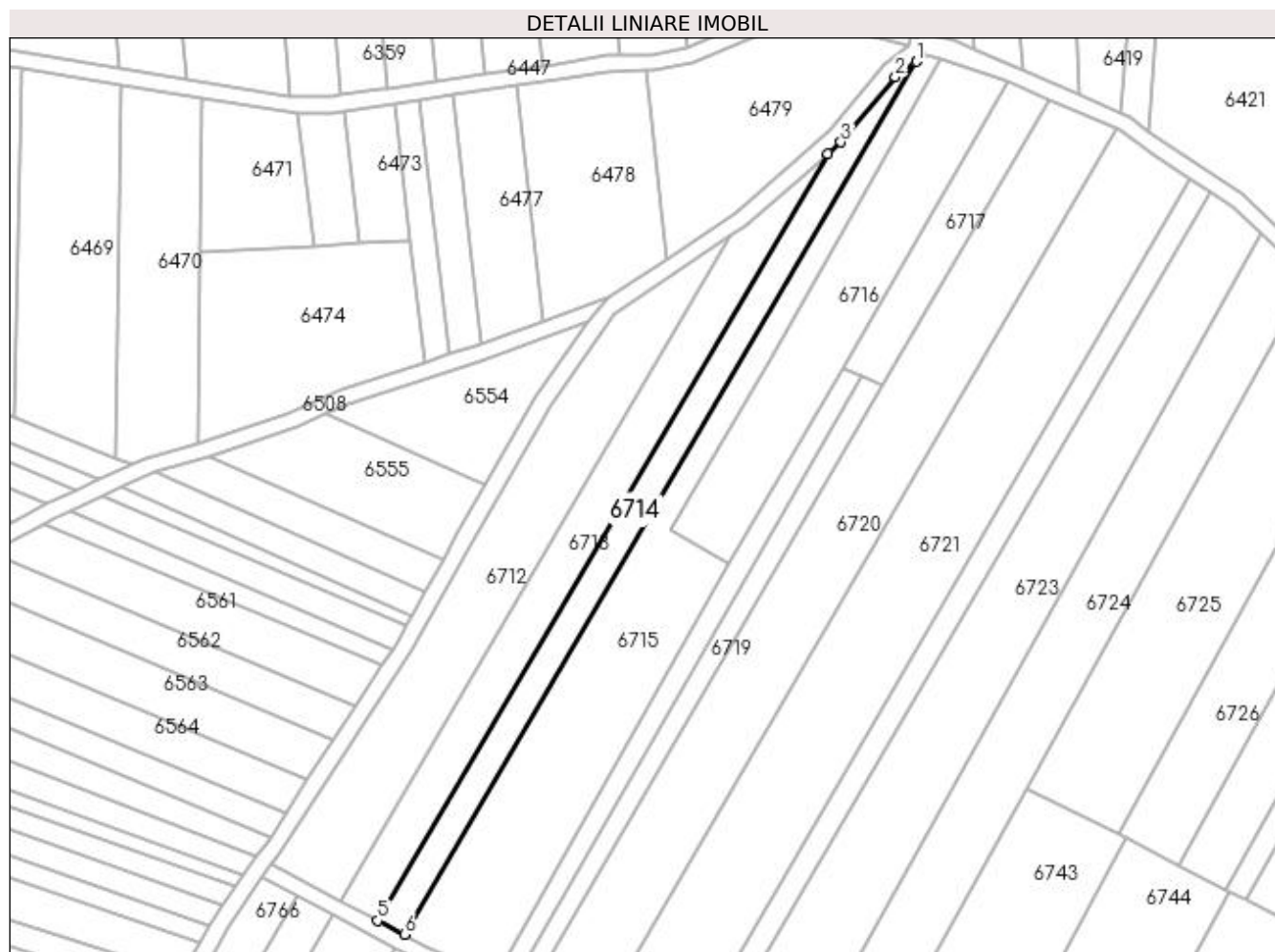
Inscrieri privind dezmembramintele dreptului de proprietate, drepturi reale de garanție și sarcini	Referințe
NU SUNT	

## Anexa Nr. 1 La Partea I

## Teren

Nr cadastral	Suprafața (mp)*	Observații / Referințe
	1.700	

\* Suprafața este determinată în planul de proiecție Stereo 70.



## Date referitoare la teren

Crt	Categorie folosință	Intra vilan	Suprafața (mp)	Tarla	Parcelă	Nr. topo	Observații / Referințe
1	arabil	NU	1.700	47	4/1	-	

## Lungime Segmente

1) Valorile lungimilor segmentelor sunt obținute din proiecție în plan.

Punct început	X / Y	Punct sfârșit	X / Y	Lungime segment (** (m)
1	422.083,132 299.717,351	2	422.078,003 299.713,586	6.362
2	422.078,003 299.713,586	3	422.064,69 299.697,625	20.785
3	422.064,69 299.697,625	4	422.061,485 299.694,819	4.259
4	422.061,485 299.694,819	5	421.951,418 299.507,228	217.498
5	421.951,418 299.507,228	6	421.957,854 299.503,836	7.275

Punct început	X / Y	Punct sfârșit	X / Y	Lungime segment (** (m)
6	421.957,854 299.503,836	1	422.083,132 299.717,351	247.555

\*\* Lungimile segmentelor sunt determinate în planul de proiecție Stereo 70 și sunt rotunjite la 1 milimetru.

\*\*\* Distanța dintre puncte este formată din segmente cumulate ce sunt mai mici decât valoarea 1 milimetru.



**DATE DESPRE IMOBILUL NR. 6715**

Oficiul de Cadastru și Publicitate Imobiliară DOLJ  
Biroul de Cadastru și Publicitate Imobiliară Craiova

**A. Partea I. Descrierea imobilului**

TEREN Extravilan

Adresa: Jud. Dolj, T47, P5

Nr. Crt	Nr cadastral Nr. topografic	Suprafața* (mp)	Observații / Referințe
A1		3.507	Sector cadastral:18 Teren neimprejmuit;

**B. Partea II. Proprietari și acte**

Inscrieri privitoare la dreptul de proprietate și alte drepturi reale	Referințe
/	
Act Administrativ nr. TDP 3540, din 01/08/2006 emis de COMISIA JUDETEANA DOLJ;	
B1	A1
Intabulare, drept de PROPRIETATE, dobândit prin Reconstituire, cota actuala 1/1, cota initiala 1/1	
1) GRIGORIE ELENA, LIPSĂ CNP	
2) GRIGORIE ION, LIPSĂ CNP	

**C. Partea III. SARCINI .**

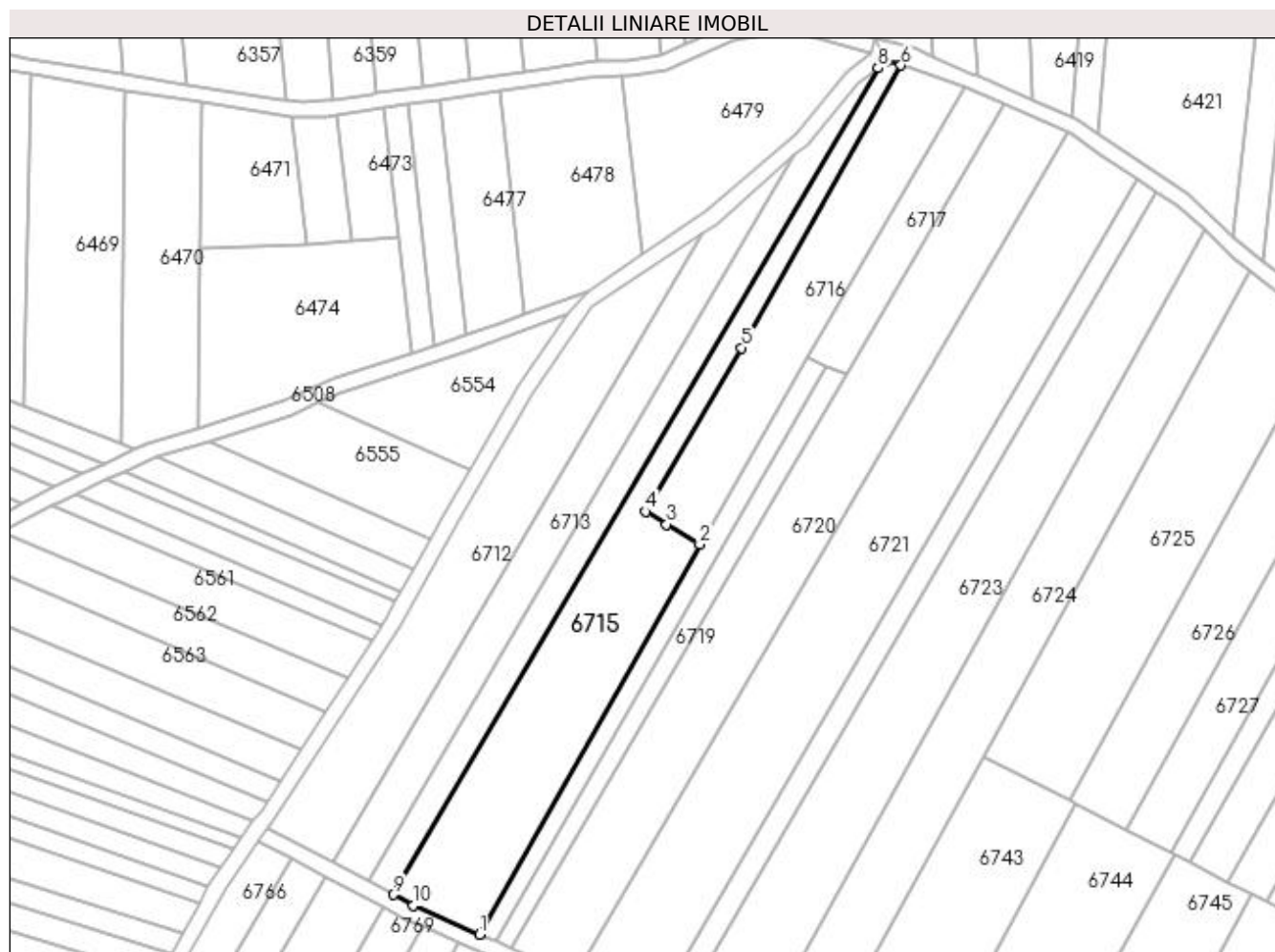
Inscrieri privind dezmembramintele dreptului de proprietate, drepturi reale de garanție și sarcini	Referințe
NU SUNT	

## Anexa Nr. 1 La Partea I

## Teren

Nr cadastral	Suprafața (mp)*	Observații / Referințe
	3.507	

\* Suprafața este determinată în planul de proiecție Stereo 70.



## Date referitoare la teren

Crt	Categorie folosință	Intra vilan	Suprafața (mp)	Tarla	Parcelă	Nr. topo	Observații / Referințe
1	arabil	NU	3.507	47	5	-	

## Lungime Segmente

1) Valorile lungimilor segmentelor sunt obținute din proiecție în plan.

Punct început	X / Y	Punct sfârșit	X / Y	Lungime segment (** (m)
1	421.980,146 299.493,62	2	422.037,034 299.594,364	115.696
2	422.037,034 299.594,364	3	422.028,47 299.599,528	10.0
3	422.028,47 299.599,528	4	422.023,094 299.602,77	6.278
4	422.023,094 299.602,77	5	422.047,906 299.645,061	49.032
5	422.047,906 299.645,061	6	422.089,075 299.718,043	83.793

Punct început	X / Y	Punct sfârșit	X / Y	Lungime segment (** (m)
6	422.089,075 299.718,043	7	422.085,391 299.719,009	3.809
7	422.085,391 299.719,009	8	422.083,132 299.717,351	2.802
8	422.083,132 299.717,351	9	421.957,854 299.503,836	247.555
9	421.957,854 299.503,836	10	421.963,12 299.501,105	5.932
10	421.963,12 299.501,105	1	421.980,146 299.493,62	18.599

\*\* Lungimile segmentelor sunt determinate în planul de proiecție Stereo 70 și sunt rotunjite la 1 milimetru.

\*\*\* Distanța dintre puncte este formată din segmente cumulate ce sunt mai mici decât valoarea 1 milimetru.





**DATE DESPRE IMOBILUL NR. 6716**

Oficiul de Cadastru și Publicitate Imobiliară DOLJ  
Biroul de Cadastru și Publicitate Imobiliară Craiova

**A. Partea I. Descrierea imobilului**

TEREN Extravilan

Adresa: Jud. Dolj, TARLA 47, PARCELELE: 6/1 SI 6/3

Nr. Crt	Nr cadastral Nr. topografic	Suprafața* (mp)	Observații / Referințe
A1	34732	2.222	Sector cadastral:18 Teren neimprejmuit;

**B. Partea II. Proprietari și acte**

Inscrieri privitoare la dreptul de proprietate și alte drepturi reale		Referințe
<b>115624 / 15/06/2020</b>		
Act Notarial nr. CONTRACT DE DONATIE AUT. NR. 1033, din 24/05/2004 emis de NP DRAGUSIN DANUT FLORIN (CERTIFICAT DE CASATORIE NR. 93/21.06.2008);		
B1	Intabulare, drept de PROPRIETATE, dobandit prin Conventie, cota actuala 1/1, cota initiala 1/1 1) STIRBU CONSTANTINA-LACRAMIOARA	A1

**C. Partea III. SARCINI .**

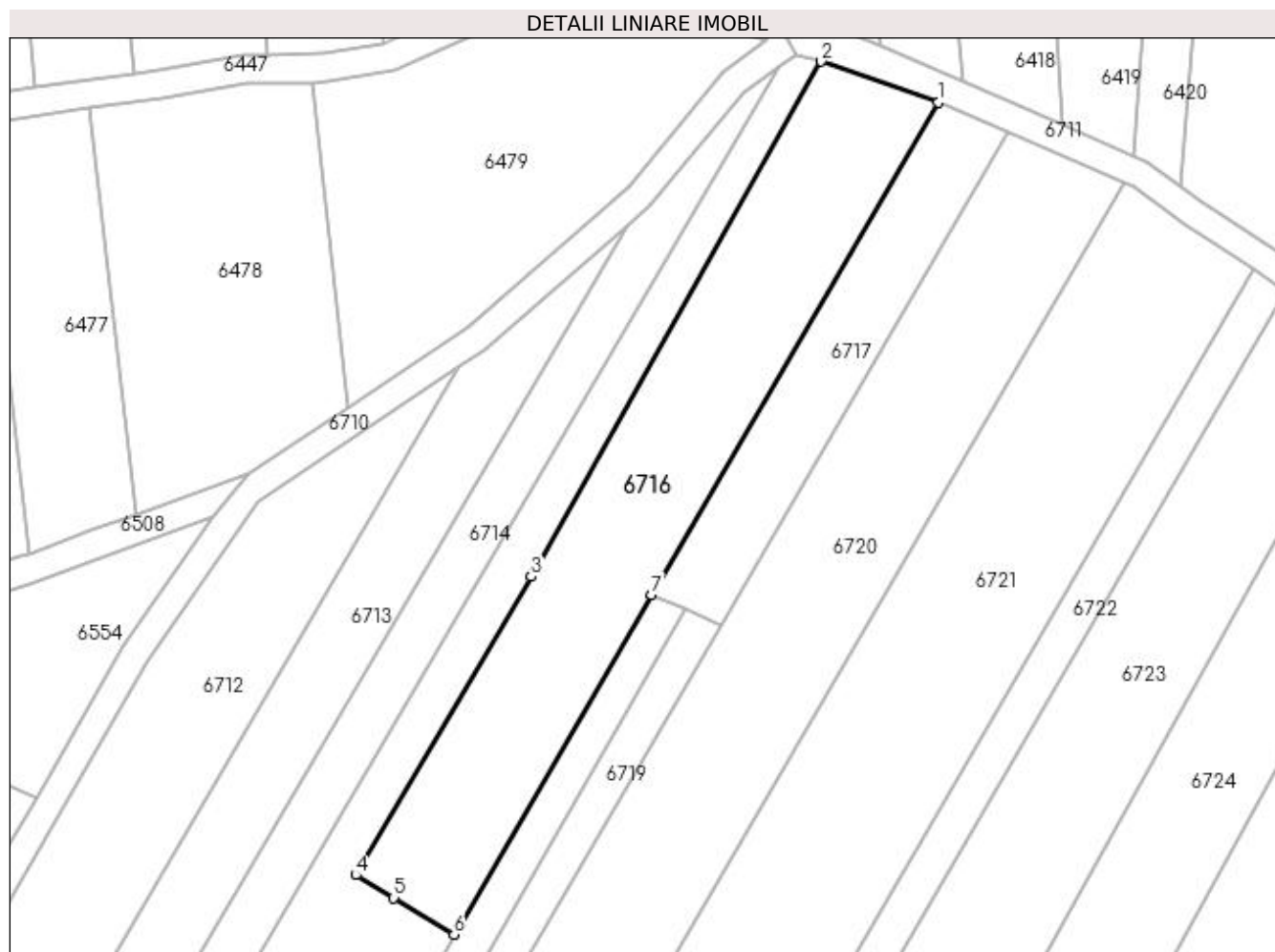
Inscrieri privind dezmembramintele dreptului de proprietate, drepturi reale de garanție și sarcini	Referințe
NU SUNT	

## Anexa Nr. 1 La Partea I

## Teren

Nr cadastral	Suprafața (mp)*	Observații / Referințe
34732	2.222	

\* Suprafața este determinată în planul de proiecție Stereo 70.



## Date referitoare la teren

Crt	Categorie folosință	Intravilan	Suprafața (mp)	Tarla	Parcelă	Nr. topo	Observații / Referințe
1	arabil	NU	1.422	47	6/1	-	
2	vie	NU	800	47	6/3	-	

## Lungime Segmente

1) Valorile lungimilor segmentelor sunt obținute din proiecție în plan.

Punct început	X / Y	Punct sfârșit	X / Y	Lungime segment (** (m)
1	422.105,674 299.712,288	2	422.089,075 299.718,043	17.569
2	422.089,075 299.718,043	3	422.047,906 299.645,061	83.793
3	422.047,906 299.645,061	4	422.023,094 299.602,77	49.032
4	422.023,094 299.602,77	5	422.028,47 299.599,528	6.278

Punct început	X / Y	Punct sfârșit	X / Y	Lungime segment (** (m)
5	422.028,47 299.599,528	6	422.037,034 299.594,364	10.0
6	422.037,034 299.594,364	7	422.065,039 299.642,476	55.669
7	422.065,039 299.642,476	1	422.105,674 299.712,288	80.777

\*\* Lungimile segmentelor sunt determinate în planul de proiecție Stereo 70 și sunt rotunjite la 1 milimetru.

\*\*\* Distanța dintre puncte este formată din segmente cumulate ce sunt mai mici decât valoarea 1 milimetru.



**DATE DESPRE IMOBILUL NR. 6717**

Oficiul de Cadastru și Publicitate Imobiliară DOLJ  
Biroul de Cadastru și Publicitate Imobiliară Craiova

**A. Partea I. Descrierea imobilului**

TEREN Extravilan

Adresa: Jud. Dolj, T47, P7

Nr. Crt	Nr cadastral Nr. topografic	Suprafața* (mp)	Observații / Referințe
A1		Din acte: 2.600 Masurata: 866	Sector cadastral:18 Teren neimprejmuit;

**B. Partea II. Proprietari și acte**

Inscrieri privitoare la dreptul de proprietate și alte drepturi reale	Referințe
/	
Hotarare Judecatoreasca nr. SC 4525, din 06/06/2006 emis de JUDECATORIA CRAIOVA;	
B1	A1
Intabulare, drept de PROPRIETATE, dobandit prin Hotarare Judecatoreasca, cota actuala 1/1, cota initiala 1/1 1) ZUPEA AURELIA	

**C. Partea III. SARCINI .**

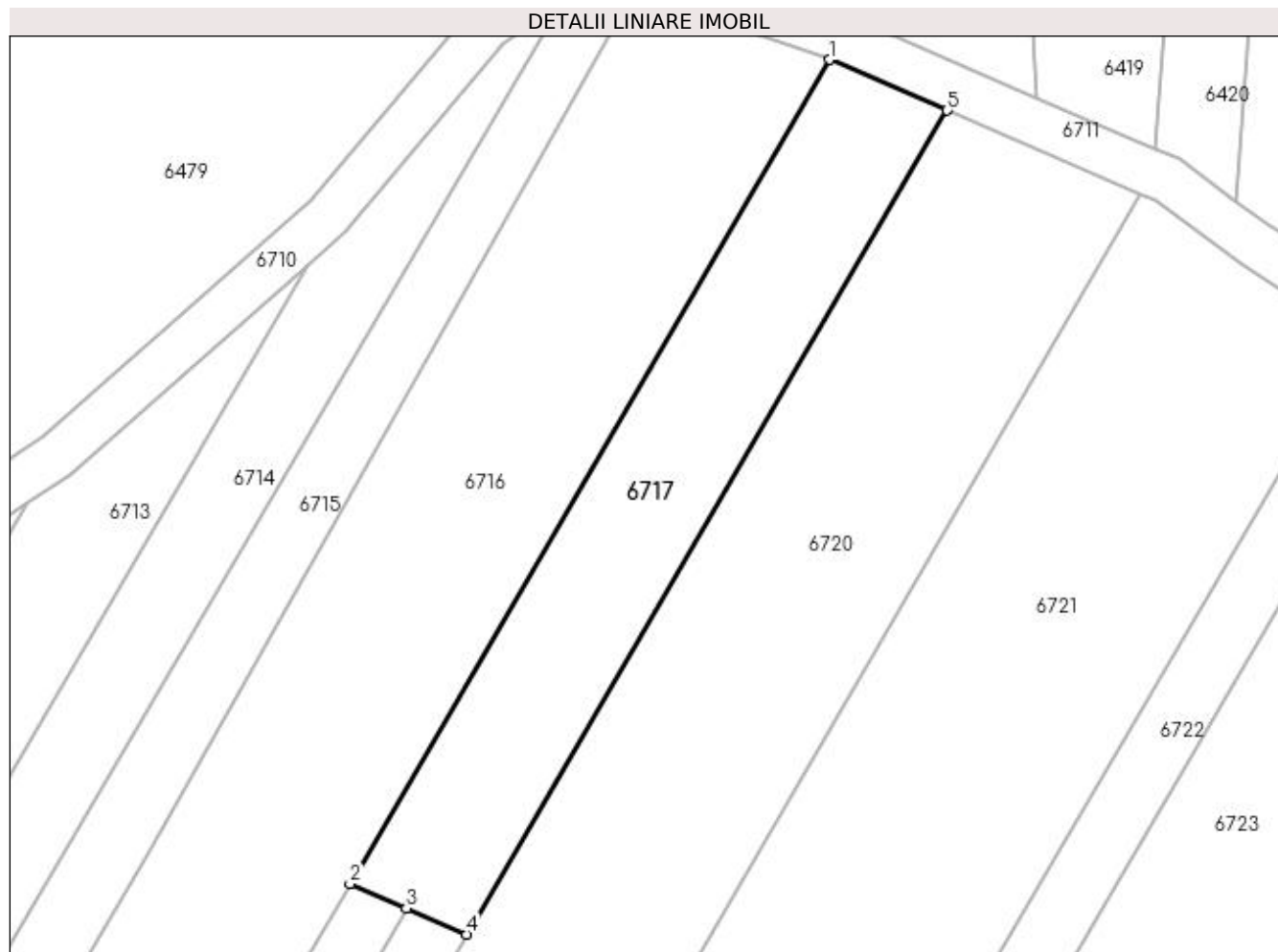
Inscrieri privind dezmembramintele dreptului de proprietate, drepturi reale de garanție și sarcini	Referințe
NU SUNT	

## Anexa Nr. 1 La Partea I

## Teren

Nr cadastral	Suprafața (mp)*	Observații / Referințe
	Din acte: 2.600 Masurata: 866	

\* Suprafața este determinată în planul de proiecție Stereo 70.



## Date referitoare la teren

Crt	Categorie folosință	Intra vilan	Suprafața (mp)	Tarla	Parcelă	Nr. topo	Observații / Referințe
1	vie	NU	866	47	7	-	

## Lungime Segmente

1) Valorile lungimilor segmentelor sunt obținute din proiecție în plan.

Punct început	X / Y	Punct sfârșit	X / Y	Lungime segment (** (m)
1	422.105,674 299.712,288	2	422.065,039 299.642,476	80.777
2	422.065,039 299.642,476	3	422.069,789 299.640,422	5.176
3	422.069,789 299.640,422	4	422.074,918 299.638,205	5.588
4	422.074,918 299.638,205	5	422.115,617 299.707,989	80.785
5	422.115,617 299.707,989	1	422.105,674 299.712,288	10.832

**\*\* Lungimile segmentelor sunt determinate în planul de proiecție Stereo 70 și sunt rotunjite la 1 milimetru.**

**\*\*\* Distanța dintre puncte este formată din segmente cumulate ce sunt mai mici decât valoarea 1 milimetru.**





**DATE DESPRE IMOBILUL NR. 6718**

Oficiul de Cadastru și Publicitate Imobiliară DOLJ  
Biroul de Cadastru și Publicitate Imobiliară Craiova

**A. Partea I. Descrierea imobilului**

TEREN Extravilan

Adresa: Jud. Dolj, T47, P7

Nr. Crt	Nr cadastral Nr. topografic	Suprafața* (mp)	Observații / Referințe
A1		Din acte: 2.600 Masurata: 866	Sector cadastral:18 Teren neimprejmuit;

**B. Partea II. Proprietari și acte**

Inscrieri privitoare la dreptul de proprietate și alte drepturi reale	Referințe
/	
Hotarare Judecatoreasca nr. SC 4525, din 06/06/2006 emis de JUDECATORIA CRAIOVA;	
B1	A1
Intabulare, drept de PROPRIETATE, dobandit prin Hotarare Judecatoreasca, cota actuala 1/1, cota initiala 1/1 1) STANASEL GHEORGHE, LIPSĂ CNP	

**C. Partea III. SARCINI .**

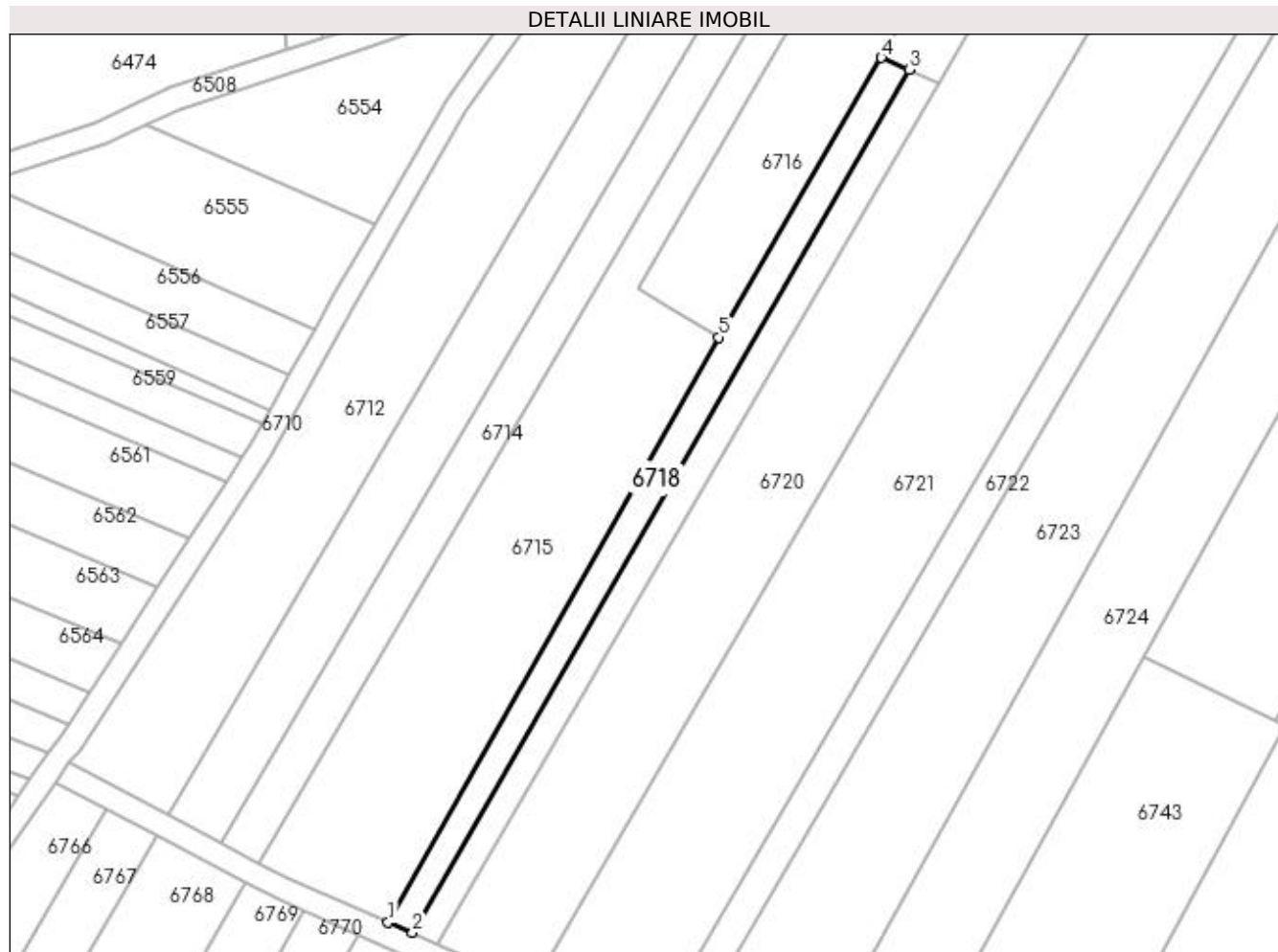
Inscrieri privind dezmembramintele dreptului de proprietate, drepturi reale de garanție și sarcini	Referințe
NU SUNT	

## Anexa Nr. 1 La Partea I

## Teren

Nr cadastral	Suprafața (mp)*	Observații / Referințe
	Din acte: 2.600 Masurata: 866	

\* Suprafața este determinată în planul de proiecție Stereo 70.



## Date referitoare la teren

Crt	Categorie folosință	Intra vilan	Suprafața (mp)	Tarla	Parcelă	Nr. topo	Observații / Referințe
1	vie	NU	866	47	7	-	

## Lungime Segmente

1) Valorile lungimilor segmentelor sunt obținute din proiecție în plan.

Punct început	X / Y	Punct sfârșit	X / Y	Lungime segment (** (m)
1	421.980,146 299.493,62	2	421.984,332 299.491,92	4.518
2	421.984,332 299.491,92	3	422.069,789 299.640,422	171.336
3	422.069,789 299.640,422	4	422.065,039 299.642,476	5.176
4	422.065,039 299.642,476	5	422.037,034 299.594,364	55.669
5	422.037,034 299.594,364	1	421.980,146 299.493,62	115.696

**\*\* Lungimile segmentelor sunt determinate în planul de proiecție Stereo 70 și sunt rotunjite la 1 milimetru.**

**\*\*\* Distanța dintre puncte este formată din segmente cumulate ce sunt mai mici decât valoarea 1 milimetru.**



**DATE DESPRE IMOBILUL NR. 6719**

Oficiul de Cadastru și Publicitate Imobiliară DOLJ  
Biroul de Cadastru și Publicitate Imobiliară Craiova

**A. Partea I. Descrierea imobilului**

TEREN Extravilan

Adresa: Jud. Dolj, T47, P7

Nr. Crt	Nr cadastral Nr. topografic	Suprafața* (mp)	Observații / Referințe
A1		Din acte: 2.600 Masurata: 866	Sector cadastral:18 Teren neimprejmit;

**B. Partea II. Proprietari și acte**

Inscrieri privitoare la dreptul de proprietate și alte drepturi reale	Referințe
/	
Hotarare Judecatoreasca nr. SC 4525, din 06/06/2006 emis de JUDECATORIA CRAIOVA (CERTIFICAT DE DECES D10 NR.389208);	
B1	Intabulare, drept de PROPRIETATE, dobandit prin Hotarare Judecatoreasca, cota actuala 1/1, cota initiala 1/1 1) STANASEL ION DEFUNCT:Da

**C. Partea III. SARCINI .**

Inscrieri privind dezmembramintele dreptului de proprietate, drepturi reale de garanție și sarcini	Referințe
NU SUNT	

## Anexa Nr. 1 La Partea I

## Teren

Nr cadastral	Suprafața (mp)*	Observații / Referințe
	Din acte: 2.600 Masurata: 866	

\* Suprafața este determinată în planul de proiecție Stereo 70.



## Date referitoare la teren

Crt	Categorie folosință	Intra vilan	Suprafața (mp)	Tarla	Parcelă	Nr. topo	Observații / Referințe
1	vie	NU	866	47	7	-	

## Lungime Segmente

1) Valorile lungimilor segmentelor sunt obținute din proiecție în plan.

Punct început	X / Y	Punct sfârșit	X / Y	Lungime segment (** (m)
1	422.069,789 299.640,422	2	421.984,332 299.491,92	171.336
2	421.984,332 299.491,92	3	421.988,472 299.489,981	4.572
3	421.988,472 299.489,981	4	422.074,918 299.638,205	171.591
4	422.074,918 299.638,205	1	422.069,789 299.640,422	5.588

**\*\* Lungimile segmentelor sunt determinate în planul de proiecție Stereo 70 și sunt rotunjite la 1 milimetru.**

**\*\*\* Distanța dintre puncte este formată din segmente cumulate ce sunt mai mici decât valoarea 1 milimetru.**





**DATE DESPRE IMOBILUL NR. 6720**

Oficiul de Cadastru și Publicitate Imobiliară DOLJ  
Biroul de Cadastru și Publicitate Imobiliară Craiova

**A. Partea I. Descrierea imobilului**

TEREN Extravilan

Adresa: Jud. Dolj, T47, P9/1

Nr. Crt	Nr cadastral Nr. topografic	Suprafața* (mp)	Observații / Referințe
A1		4.500	Sector cadastral:18 Teren neimprejmuit;

**B. Partea II. Proprietari și acte**

Inscrieri privitoare la dreptul de proprietate și alte drepturi reale	Referințe
/	
Act Administrativ nr. TDP 2376, din 18/09/2003 emis de COMISIA JUDETEANA DOLJ;	
B1	A1
Intabulare, drept de PROPRIETATE, dobândit prin Reconstituire, cota actuala 1/1, cota initiala 1/1 1) POPESCU ION, LIPSĂ CNP	

**C. Partea III. SARCINI .**

Inscrieri privind dezmembramintele dreptului de proprietate, drepturi reale de garanție și sarcini	Referințe
NU SUNT	

## Anexa Nr. 1 La Partea I

## Teren

Nr cadastral	Suprafața (mp)*	Observații / Referințe
	4.500	

\* Suprafața este determinată în planul de proiecție Stereo 70.



## Date referitoare la teren

Crt	Categorie folosință	Intravilan	Suprafața (mp)	Tarla	Parcelă	Nr. topo	Observații / Referințe
1	arabil	NU	4.500	47	9/1	-	

## Lungime Segmente

1) Valorile lungimilor segmentelor sunt obținute din proiecție în plan.

Punct început	X / Y	Punct sfârșit	X / Y	Lungime segment (** (m)
1	422.132,045 299.700,888	2	422.115,617 299.707,989	17.897
2	422.115,617 299.707,989	3	422.074,918 299.638,205	80.785
3	422.074,918 299.638,205	4	421.988,472 299.489,981	171.591
4	421.988,472 299.489,981	5	422.004,972 299.482,769	18.007
5	422.004,972 299.482,769	1	422.132,045 299.700,888	252.434

**\*\* Lungimile segmentelor sunt determinate în planul de proiecție Stereo 70 și sunt rotunjite la 1 milimetru.**

**\*\*\* Distanța dintre puncte este formată din segmente cumulate ce sunt mai mici decât valoarea 1 milimetru.**



**DATE DESPRE IMOBILUL NR. 6721**

Oficiul de Cadastru și Publicitate Imobiliară DOLJ  
Biroul de Cadastru și Publicitate Imobiliară Craiova

**A. Partea I. Descrierea imobilului**

TEREN Extravilan

Adresa: Jud. Dolj, T47, P10,10/1

Nr. Crt	Nr cadastral Nr. topografic	Suprafața* (mp)	Observații / Referințe
A1		5.528	Sector cadastral:18 Teren neimprejmuit;

**B. Partea II. Proprietari și acte**

Inscrieri privitoare la dreptul de proprietate și alte drepturi reale	Referințe
/	
Hotarare Judecatoreasca nr. SC 9991, din 19/11/2020 emis de JUDECATORIA CRAIOVA;	
B1	Intabulare, drept de PROPRIETATE, dobandit prin Hotarare Judecatoreasca, cota actuala 1/1, cota initiala 1/1 1) BIDIREAC COSTEL

**C. Partea III. SARCINI .**

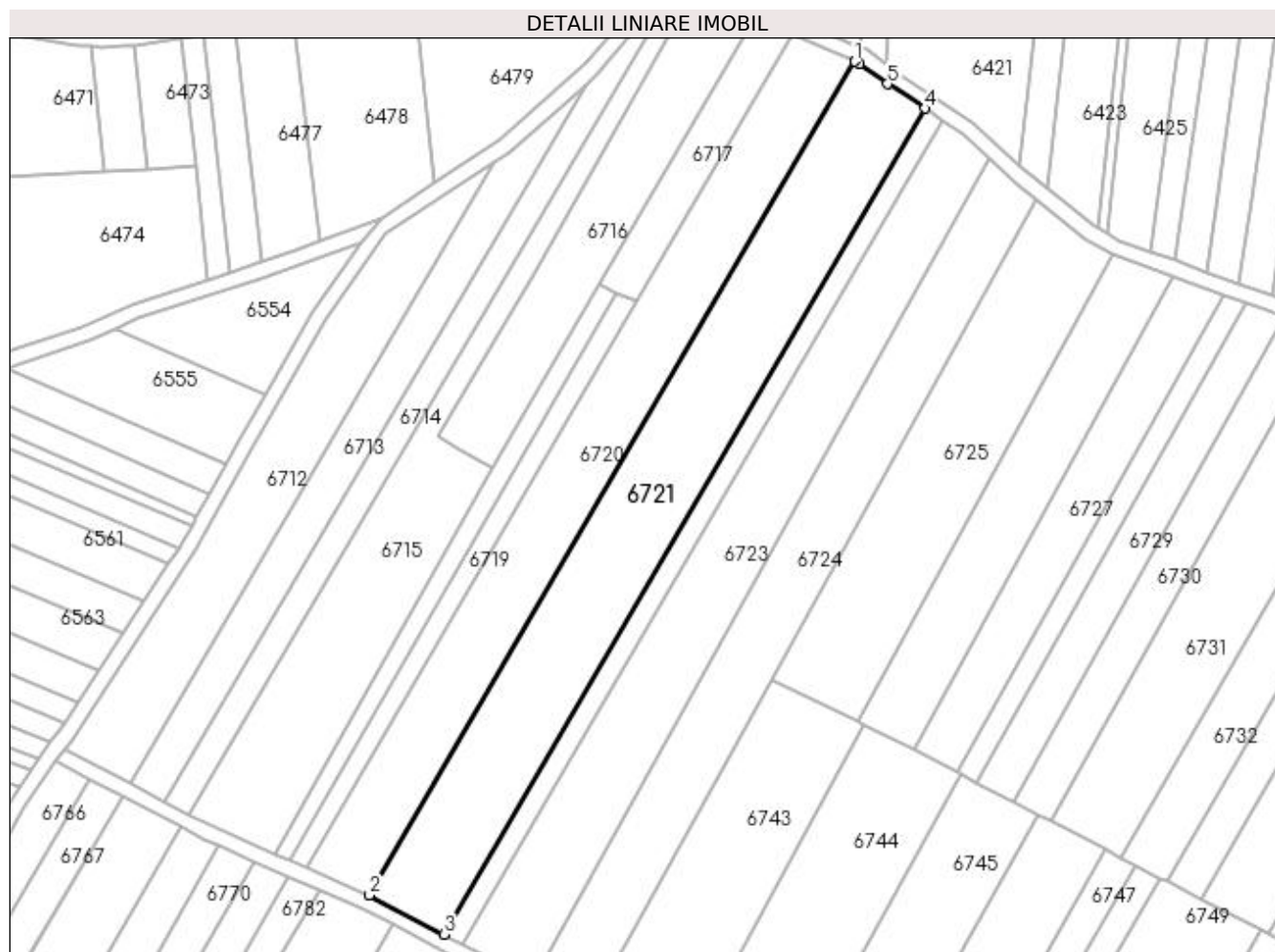
Inscrieri privind dezmembramintele dreptului de proprietate, drepturi reale de garanție și sarcini	Referințe
NU SUNT	

## Anexa Nr. 1 La Partea I

## Teren

Nr cadastral	Suprafața (mp)*	Observații / Referințe
	5.528	

\* Suprafața este determinată în planul de proiecție Stereo 70.



## Date referitoare la teren

Crt	Categorie folosință	Intra vilan	Suprafața (mp)	Tarla	Parcelă	Nr. topo	Observații / Referințe
1	arabil	NU	5.528	47	10,10/1	-	

## Lungime Segmente

1) Valorile lungimilor segmentelor sunt obținute din proiecție în plan.

Punct început	X / Y	Punct sfârșit	X / Y	Lungime segment (** (m)
1	422.132,045 299.700,888	2	422.004,972 299.482,769	252.434
2	422.004,972 299.482,769	3	422.024,469 299.472,528	22.024
3	422.024,469 299.472,528	4	422.150,338 299.688,579	250.042
4	422.150,338 299.688,579	5	422.140,57 299.695,012	11.696
5	422.140,57 299.695,012	6	422.133,29 299.700,349	9.027

Punct început	X / Y	Punct sfârșit	X / Y	Lungime segment (** (m)
6	422.133,29 299.700,349	1	422.132,045 299.700,888	1.357

\*\* Lungimile segmentelor sunt determinate în planul de proiecție Stereo 70 și sunt rotunjite la 1 milimetru.

\*\*\* Distanța dintre puncte este formată din segmente cumulate ce sunt mai mici decât valoarea 1 milimetru.





**DATE DESPRE IMOBILUL NR. 6722**

Oficiul de Cadastru și Publicitate Imobiliară DOLJ  
Biroul de Cadastru și Publicitate Imobiliară Craiova

**A. Partea I. Descrierea imobilului**

TEREN Extravilan

Adresa: Jud. Dolj, T47, P11/2

Nr. Crt	Nr cadastral Nr. topografic	Suprafața* (mp)	Observații / Referințe
A1		1.400	Sector cadastral:18 Teren neimprejmuit;

**B. Partea II. Proprietari și acte**

Inscrieri privitoare la dreptul de proprietate și alte drepturi reale		Referințe
/		
Act Administrativ nr. 2956, din 12/10/2004 emis de COMISIA JUDETEANA DOLJ (CERTIFICAT DE DECES DM NR. 891682);		
B1	Intabulare, drept de PROPRIETATE, dobandit prin Reconstituire, cota actuala 1/1, cota initiala 1/1 1) DIACONU ANA DEFUNCT:Da	A1

**C. Partea III. SARCINI .**

Inscrieri privind dezmembramintele dreptului de proprietate, drepturi reale de garanție și sarcini	Referințe
NU SUNT	

## Anexa Nr. 1 La Partea I

## Teren

Nr cadastral	Suprafața (mp)*	Observații / Referințe
	1.400	

\* Suprafața este determinată în planul de proiecție Stereo 70.



## Date referitoare la teren

Crt	Categorie folosință	Intravilan	Suprafața (mp)	Tarla	Parcelă	Nr. topo	Observații / Referințe
1	arabil	NU	1.400	47	11/2	-	

## Lungime Segmente

1) Valorile lungimilor segmentelor sunt obținute din proiecție în plan.

Punct început	X / Y	Punct sfârșit	X / Y	Lungime segment (** (m)
1	422.024,469 299.472,528	2	422.029,436 299.469,919	5.61
2	422.029,436 299.469,919	3	422.155,026 299.685,491	249.488
3	422.155,026 299.685,491	4	422.150,338 299.688,579	5.614
4	422.150,338 299.688,579	1	422.024,469 299.472,528	250.042

**\*\* Lungimile segmentelor sunt determinate în planul de proiecție Stereo 70 și sunt rotunjite la 1 milimetru.**

**\*\*\* Distanța dintre puncte este formată din segmente cumulate ce sunt mai mici decât valoarea 1 milimetru.**



**DATE DESPRE IMOBILUL NR. 6723**

Oficiul de Cadastru și Publicitate Imobiliară DOLJ  
Biroul de Cadastru și Publicitate Imobiliară Craiova

**A. Partea I. Descrierea imobilului**

TEREN Extravilan

Adresa: Jud. Dolj, T47

Nr. Crt	Nr cadastral Nr. topografic	Suprafața* (mp)	Observații / Referințe
A1		4.545	Sector cadastral:18 Teren neimprejmuit;

**B. Partea II. Proprietari și acte**

Inscrieri privitoare la dreptul de proprietate și alte drepturi reale		Referințe
/		
Act Normativ nr. LEGE 7, din 13/03/1996 emis de PARLAMENT;		
B1	Inscrierea provizorie, drept de PROPRIETATE, dobandit prin Lege, cota actuala 1/1, cota initiala 1/1 1) NEIDENTIFICAT NEIDENTIFICAT	A1

**C. Partea III. SARCINI .**

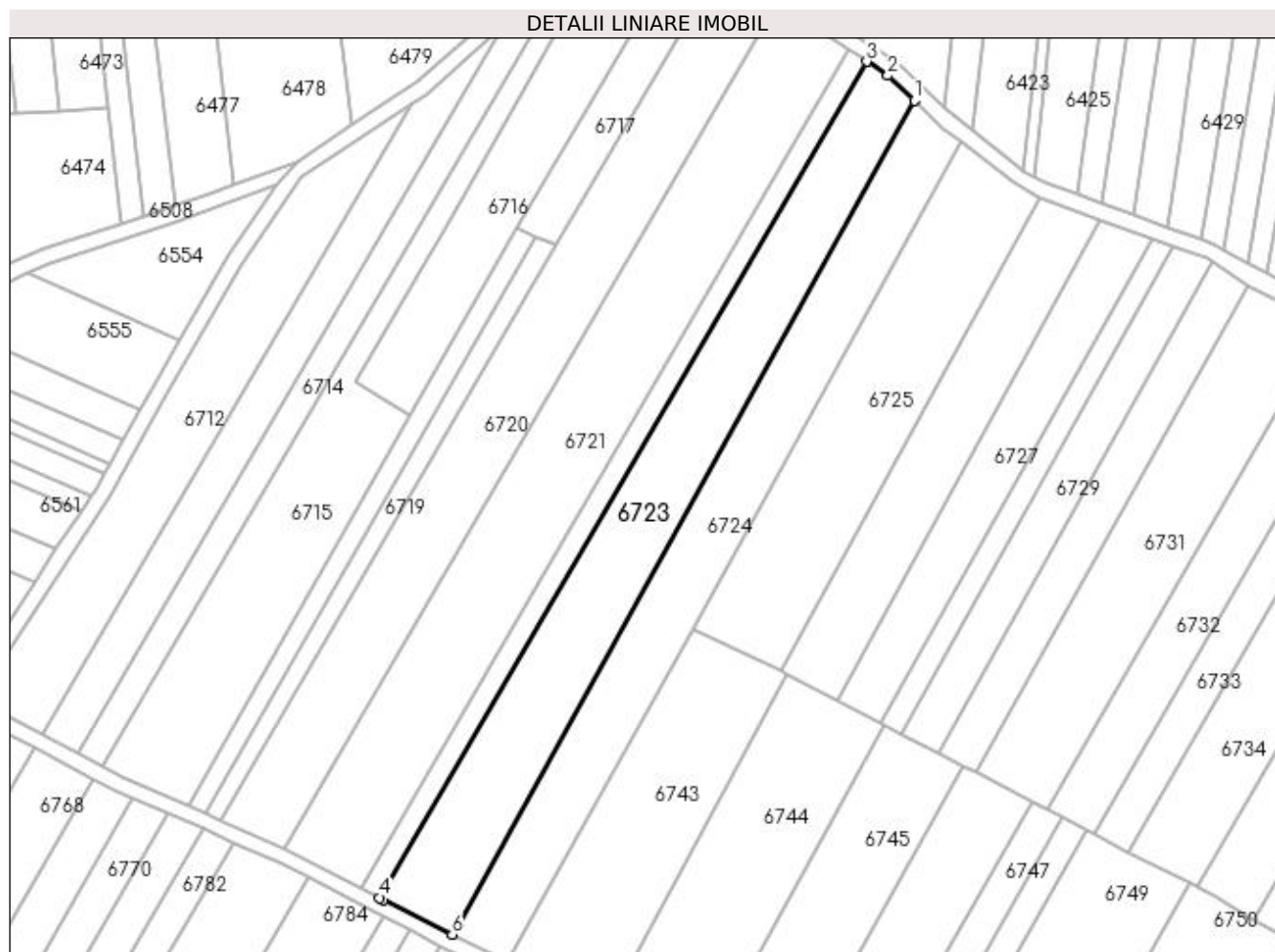
Inscrieri privind dezmembramintele dreptului de proprietate, drepturi reale de garanție și sarcini	Referințe
NU SUNT	

## Anexa Nr. 1 La Partea I

## Teren

Nr cadastral	Suprafața (mp)*	Observații / Referințe
	4.545	

\* Suprafața este determinată în planul de proiecție Stereo 70.



## Date referitoare la teren

Crt	Categorie folosință	Intravilan	Suprafața (mp)	Tarla	Parcelă	Nr. topo	Observații / Referințe
1	arabil	NU	4.545	47	-	-	

## Lungime Segmente

1) Valorile lungimilor segmentelor sunt obținute din proiecție în plan.

Punct început	X / Y	Punct sfârșit	X / Y	Lungime segment (** (m)
1	422.167,394 299.675,417	2	422.160,505 299.681,883	9.449
2	422.160,505 299.681,883	3	422.155,026 299.685,491	6.56
3	422.155,026 299.685,491	4	422.029,436 299.469,919	249.488
4	422.029,436 299.469,919	5	422.030,397 299.469,414	1.085
5	422.030,397 299.469,414	6	422.048,146 299.460,481	19.87

Punct început	X / Y	Punct sfârșit	X / Y	Lungime segment (** (m)
6	422.048,146 299.460,481	1	422.167,394 299.675,417	245.799

\*\* Lungimile segmentelor sunt determinate în planul de proiecție Stereo 70 și sunt rotunjite la 1 milimetru.

\*\*\* Distanța dintre puncte este formată din segmente cumulate ce sunt mai mici decât valoarea 1 milimetru.





**DATE DESPRE IMOBILUL NR. 6724**

Oficiul de Cadastru și Publicitate Imobiliară DOLJ  
Biroul de Cadastru și Publicitate Imobiliară Craiova

**A. Partea I. Descrierea imobilului**

TEREN Extravilan

Adresa: Jud. Dolj, T47, P12

Nr. Crt	Nr cadastral Nr. topografic	Suprafața* (mp)	Observații / Referințe
A1		3.888	Sector cadastral:18 Teren neimprejmuit;

**B. Partea II. Proprietari și acte**

Inscrieri privitoare la dreptul de proprietate și alte drepturi reale	Referințe
/	
Act Administrativ nr. TDP 2145, din 22/10/2002 emis de COMISIA JUDETEANA DOLJ (CERTIFICAT DE DECES SERIA D9 NR. 893801);	
B1	A1
Intabulare, drept de PROPRIETATE, dobandit prin Reconstituire, cota actuala 1/1, cota initiala 1/1	
1) BUTOI ION, LIPSĂ CNP DEFUNCT:Da	
2) MATARAGIU GHEORGHITA, LIPSĂ CNP	
3) CILEA MIRCEA, LIPSĂ CNP	
4) CIUCA ONITA, LIPSĂ CNP	

**C. Partea III. SARCINI .**

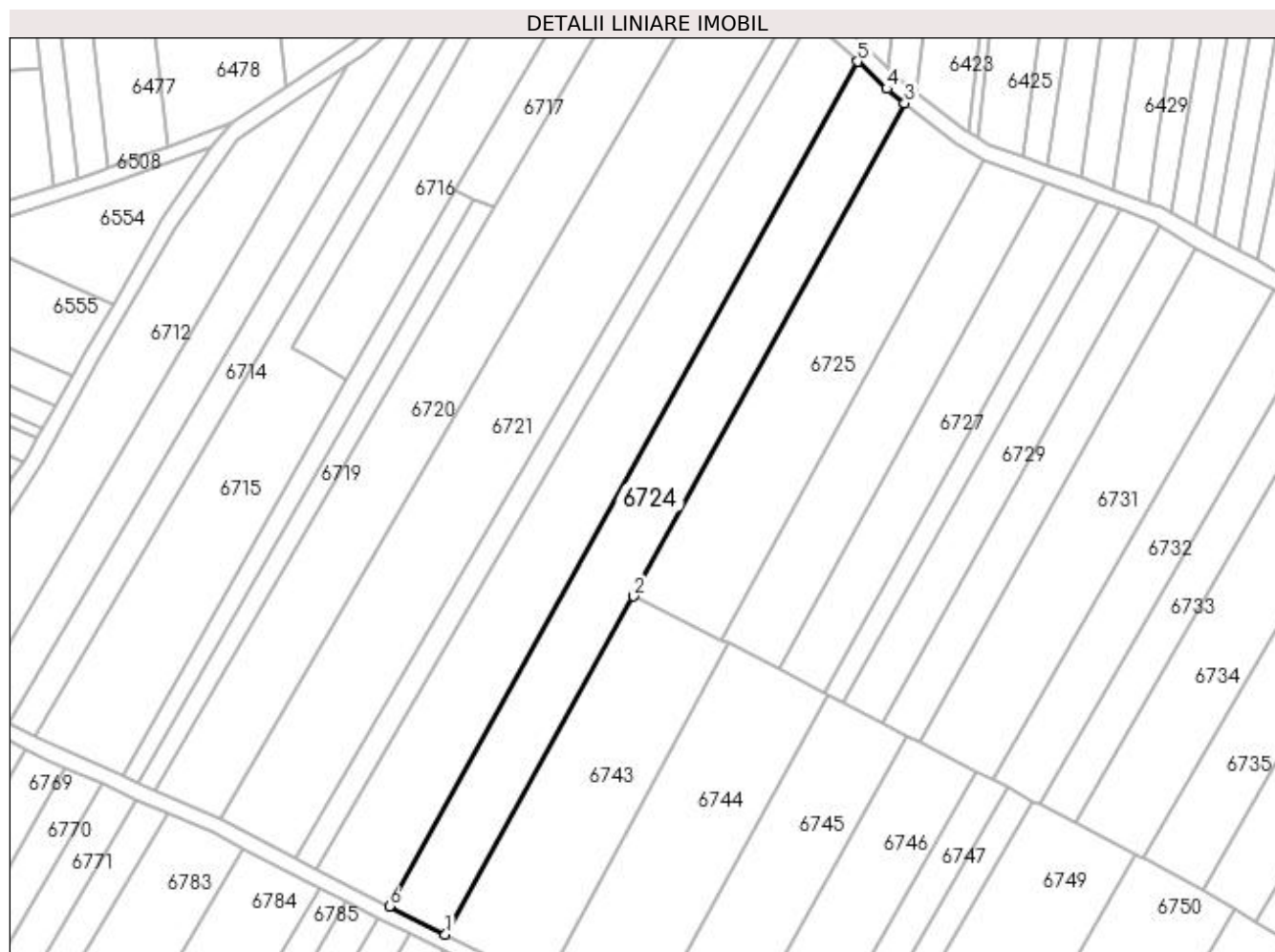
Inscrieri privind dezmembramintele dreptului de proprietate, drepturi reale de garanție și sarcini	Referințe
NU SUNT	

## Anexa Nr. 1 La Partea I

## Teren

Nr cadastral	Suprafața (mp)*	Observații / Referințe
	3.888	

\* Suprafața este determinată în planul de proiecție Stereo 70.



## Date referitoare la teren

Crt	Categorie folosință	Intra vilan	Suprafața (mp)	Tarla	Parcelă	Nr. topo	Observații / Referințe
1	arabil	NU	3.888	47	12	-	

## Lungime Segmente

1) Valorile lungimilor segmentelor sunt obținute din proiecție în plan.

Punct început	X / Y	Punct sfârșit	X / Y	Lungime segment (** (m)
1	422.062,424 299.453,296	2	422.110,367 299.539,298	98.462
2	422.110,367 299.539,298	3	422.179,384 299.664,85	143.272
3	422.179,384 299.664,85	4	422.174,772 299.668,493	5.878
4	422.174,772 299.668,493	5	422.167,394 299.675,417	10.117
5	422.167,394 299.675,417	6	422.048,146 299.460,481	245.799

Punct început	X / Y	Punct sfârșit	X / Y	Lungime segment (** (m)
6	422.048,146 299.460,481	1	422.062,424 299.453,296	15.984

\*\* Lungimile segmentelor sunt determinate în planul de proiecție Stereo 70 și sunt rotunjite la 1 milimetru.

\*\*\* Distanța dintre puncte este formată din segmente cumulate ce sunt mai mici decât valoarea 1 milimetru.



**DATE DESPRE IMOBILUL NR. 6725**

Oficiul de Cadastru și Publicitate Imobiliară DOLJ  
Biroul de Cadastru și Publicitate Imobiliară Craiova

**A. Partea I. Descrierea imobilului**

TEREN Extravilan

Adresa: Jud. Dolj, T47, P13

Nr. Crt	Nr cadastral Nr. topografic	Suprafața* (mp)	Observații / Referințe
A1		3.500	Sector cadastral:18 Teren neimprejmuit;

**B. Partea II. Proprietari și acte**

Inscrieri privitoare la dreptul de proprietate și alte drepturi reale		Referințe
/		
Act Notarial nr. CM 355, din 28/10/2004 emis de BNP DANA TOMITA (TDP 2384/18.08.2004;CERTIFICAT DE DECES SERIA DZ NR 999167);		
B1	Intabulare, drept de PROPRIETATE, dobandit prin Succesiune, cota actuala 1/1, cota initiala 1/1 1) VOICU ION DEFUNCT:Da	A1

**C. Partea III. SARCINI .**

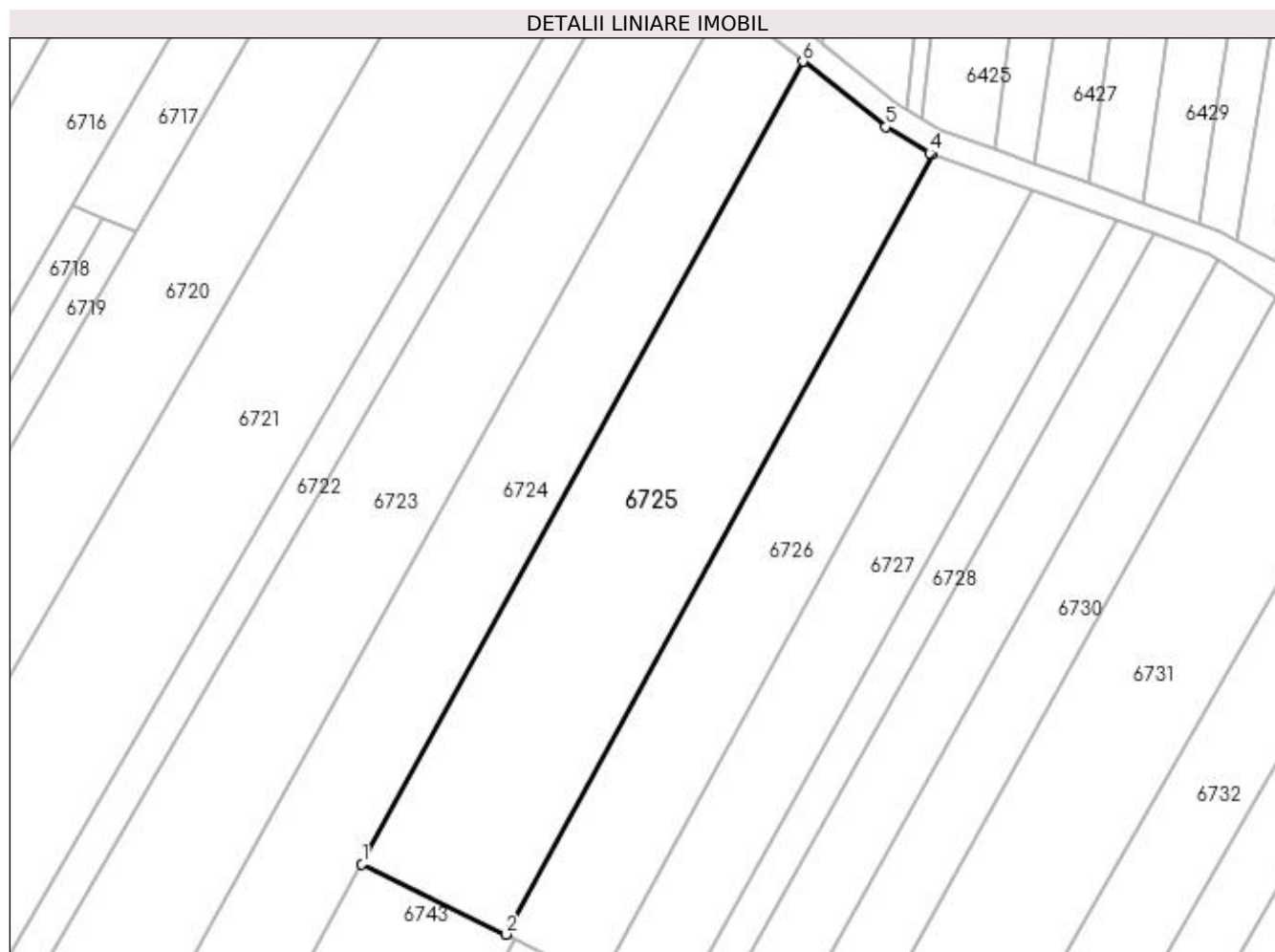
Inscrieri privind dezmembramintele dreptului de proprietate, drepturi reale de garanție și sarcini	Referințe
NU SUNT	

## Anexa Nr. 1 La Partea I

## Teren

Nr cadastral	Suprafața (mp)*	Observații / Referințe
	3.500	

\* Suprafața este determinată în planul de proiecție Stereo 70.



## Date referitoare la teren

Crt	Categorie folosință	Intra vilan	Suprafața (mp)	Tarla	Parcelă	Nr. topo	Observații / Referințe
1	arabil	NU	3.500	47	13	-	

## Lungime Segmente

1) Valorile lungimilor segmentelor sunt obținute din proiecție în plan.

Punct început	X / Y	Punct sfârșit	X / Y	Lungime segment (** (m)
1	422.110,367 299.539,298	2	422.132,86 299.528,274	25.05
2	422.132,86 299.528,274	3	422.199,612 299.650,382	139.162
3	422.199,612 299.650,382	4	422.199,225 299.650,522	0.411
4	422.199,225 299.650,522	5	422.192,339 299.654,618	8.013
5	422.192,339 299.654,618	6	422.179,384 299.664,85	16.508

Punct început	X / Y	Punct sfârșit	X / Y	Lungime segment (** (m)
6	422.179,384 299.664,85	1	422.110,367 299.539,298	143.272

\*\* Lungimile segmentelor sunt determinate în planul de proiecție Stereo 70 și sunt rotunjite la 1 milimetru.

\*\*\* Distanța dintre puncte este formată din segmente cumulate ce sunt mai mici decât valoarea 1 milimetru.





**DATE DESPRE IMOBILUL NR. 6726**

Oficiul de Cadastru și Publicitate Imobiliară DOLJ  
Biroul de Cadastru și Publicitate Imobiliară Craiova

**A. Partea I. Descrierea imobilului**

TEREN Extravilan

Adresa: Jud. Dolj, T47, P15

Nr. Crt	Nr cadastral Nr. topografic	Suprafața* (mp)	Observații / Referințe
A1		2.311	Sector cadastral:18 Teren neimprejmuit;

**B. Partea II. Proprietari și acte**

Inscrieri privitoare la dreptul de proprietate și alte drepturi reale		Referințe
/		
Act Notarial nr. ACT PARAJ AUT.1267, din 11/08/2017 emis de BNP IONASCU NICOLAE (CM NR.41/26-08-2016);		
B1	Intabulare, drept de PROPRIETATE, dobandit prin lesire Din Indiviziune, cota actuala 1/1, cota initiala 1/1 1) GRIGORIE TANTA	A1

**C. Partea III. SARCINI .**

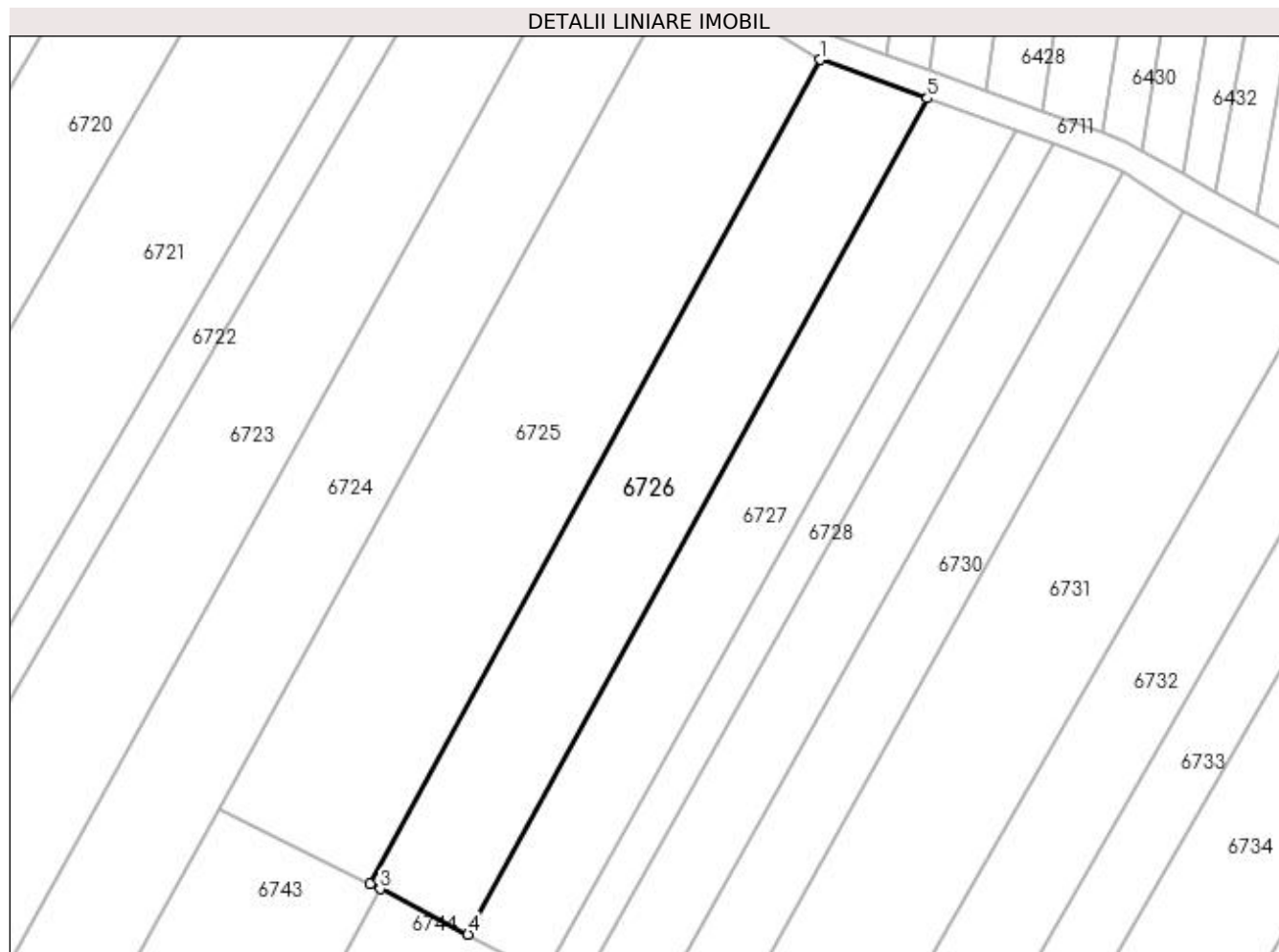
Inscrieri privind dezmembramintele dreptului de proprietate, drepturi reale de garanție și sarcini	Referințe
NU SUNT	

## Anexa Nr. 1 La Partea I

## Teren

Nr cadastral	Suprafața (mp)*	Observații / Referințe
	2.311	

\* Suprafața este determinată în planul de proiecție Stereo 70.



## Date referitoare la teren

Crt	Categorie folosință	Intravilan	Suprafața (mp)	Tarla	Parcelă	Nr. topo	Observații / Referințe
1	arabil	NU	2.311	47	15	-	

## Lungime Segmente

1) Valorile lungimilor segmentelor sunt obținute din proiecție în plan.

Punct început	X / Y	Punct sfârșit	X / Y	Lungime segment (** (m)
1	422.199,612 299.650,382	2	422.132,86 299.528,274	139.162
2	422.132,86 299.528,274	3	422.134,375 299.527,532	1.687
3	422.134,375 299.527,532	4	422.147,384 299.520,79	14.652
4	422.147,384 299.520,79	5	422.215,439 299.644,659	141.332
5	422.215,439 299.644,659	1	422.199,612 299.650,382	16.83

**\*\* Lungimile segmentelor sunt determinate în planul de proiecție Stereo 70 și sunt rotunjite la 1 milimetru.**

**\*\*\* Distanța dintre puncte este formată din segmente cumulate ce sunt mai mici decât valoarea 1 milimetru.**



**DATE DESPRE IMOBILUL NR. 6727**

Oficiul de Cadastru și Publicitate Imobiliară DOLJ  
Biroul de Cadastru și Publicitate Imobiliară Craiova

**A. Partea I. Descrierea imobilului**

TEREN Extravilan

Adresa: Jud. Dolj, T47, P16

Nr. Crt	Nr cadastral Nr. topografic	Suprafața* (mp)	Observații / Referințe
A1		1.900	Sector cadastral:18 Teren neimprejmuit;

**B. Partea II. Proprietari și acte**

Inscrieri privitoare la dreptul de proprietate și alte drepturi reale		Referințe
/		
Act Normativ nr. LEGE 7, din 13/03/1996 emis de PARLAMENT;		
B1	Inscrierea provizorie, drept de PROPRIETATE, dobandit prin Lege, cota actuala 1/1, cota initiala 1/1 1) NEIDENTIFICAT NEIDENTIFICAT	A1

**C. Partea III. SARCINI .**

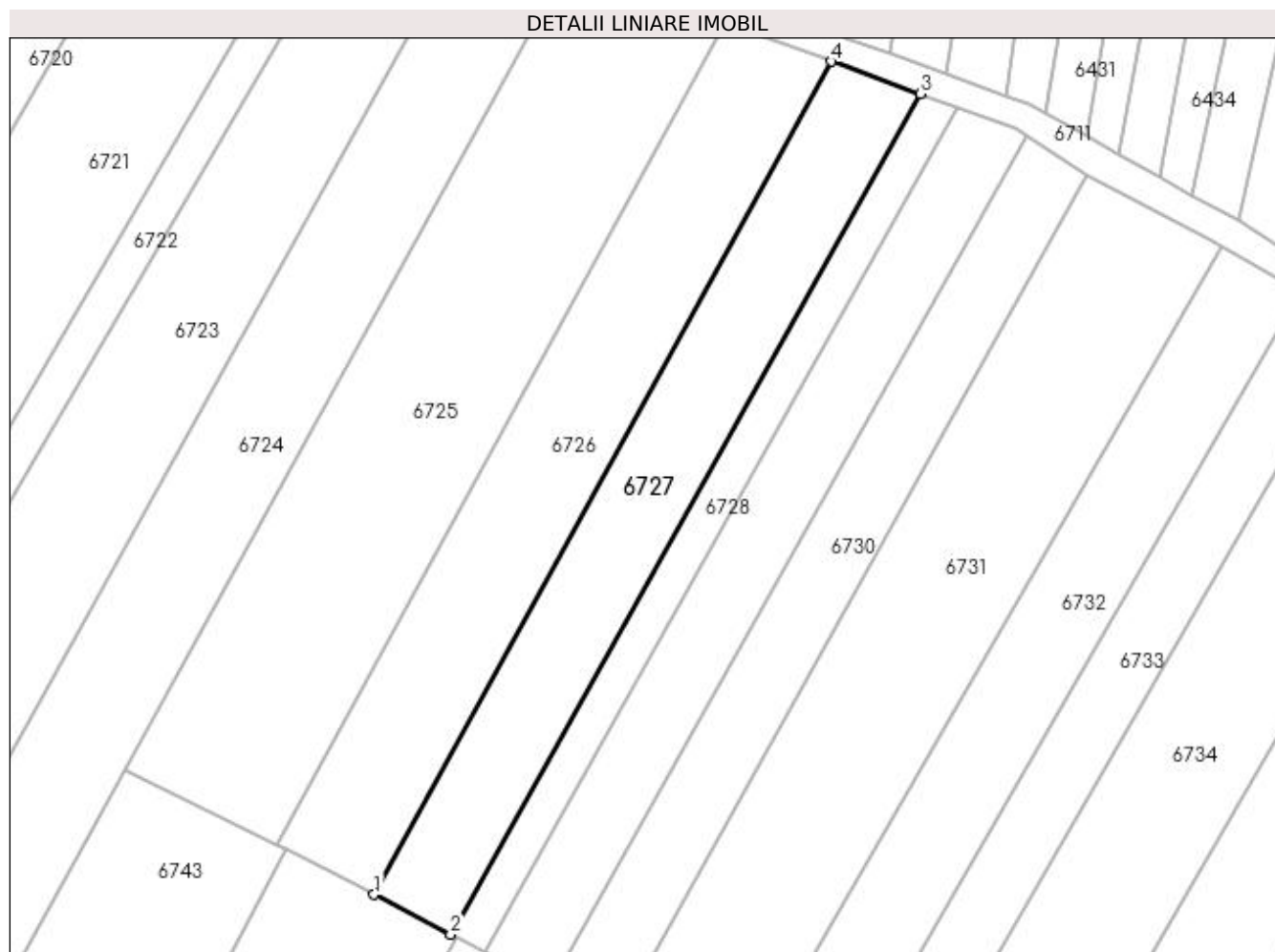
Inscrieri privind dezmembramintele dreptului de proprietate, drepturi reale de garanție și sarcini	Referințe
NU SUNT	

## Anexa Nr. 1 La Partea I

## Teren

Nr cadastral	Suprafața (mp)*	Observații / Referințe
	1.900	

\* Suprafața este determinată în planul de proiecție Stereo 70.



## Date referitoare la teren

Crt	Categorie folosință	Intra vilan	Suprafața (mp)	Tarla	Parcelă	Nr. topo	Observații / Referințe
1	vie	NU	1.900	47	16	-	

## Lungime Segmente

1) Valorile lungimilor segmentelor sunt obținute din proiecție în plan.

Punct început	X / Y	Punct sfârșit	X / Y	Lungime segment (** (m)
1	422.147,384 299.520,79	2	422.158,799 299.514,875	12.856
2	422.158,799 299.514,875	3	422.228,644 299.639,884	143.197
3	422.228,644 299.639,884	4	422.215,439 299.644,659	14.042
4	422.215,439 299.644,659	1	422.147,384 299.520,79	141.332

**\*\* Lungimile segmentelor sunt determinate în planul de proiecție Stereo 70 și sunt rotunjite la 1 milimetru.**

**\*\*\* Distanța dintre puncte este formată din segmente cumulate ce sunt mai mici decât valoarea 1 milimetru.**





**DATE DESPRE IMOBILUL NR. 6728**

Oficiul de Cadastru și Publicitate Imobiliară DOLJ  
Biroul de Cadastru și Publicitate Imobiliară Craiova

**A. Partea I. Descrierea imobilului**

TEREN Extravilan

Adresa: Jud. Dolj, T47, P17

Nr. Crt	Nr cadastral Nr. topografic	Suprafața* (mp)	Observații / Referințe
A1		828	Sector cadastral:18 Teren neimprejmit;

**B. Partea II. Proprietari și acte**

Inscrieri privitoare la dreptul de proprietate și alte drepturi reale		Referințe
/		
Act Administrativ nr. TDP 3037, din 11/11/2004 emis de COMISIA JUDETEANA DOLJ (CERTIFICAT DECES D9 NR.895964; ADEVERINTA NR.4649/18.08.2021);		
B1	Intabulare, drept de PROPRIETATE, dobandit prin Reconstituire, cota actuala 1/1, cota initiala 1/1 1) CATANA IOANA 2) STANCULESCU PAULINA, LIPSĂ CNP DEFUNCT:Da 3) BARAN GHEORGHITA, LIPSĂ CNP	A1

**C. Partea III. SARCINI .**

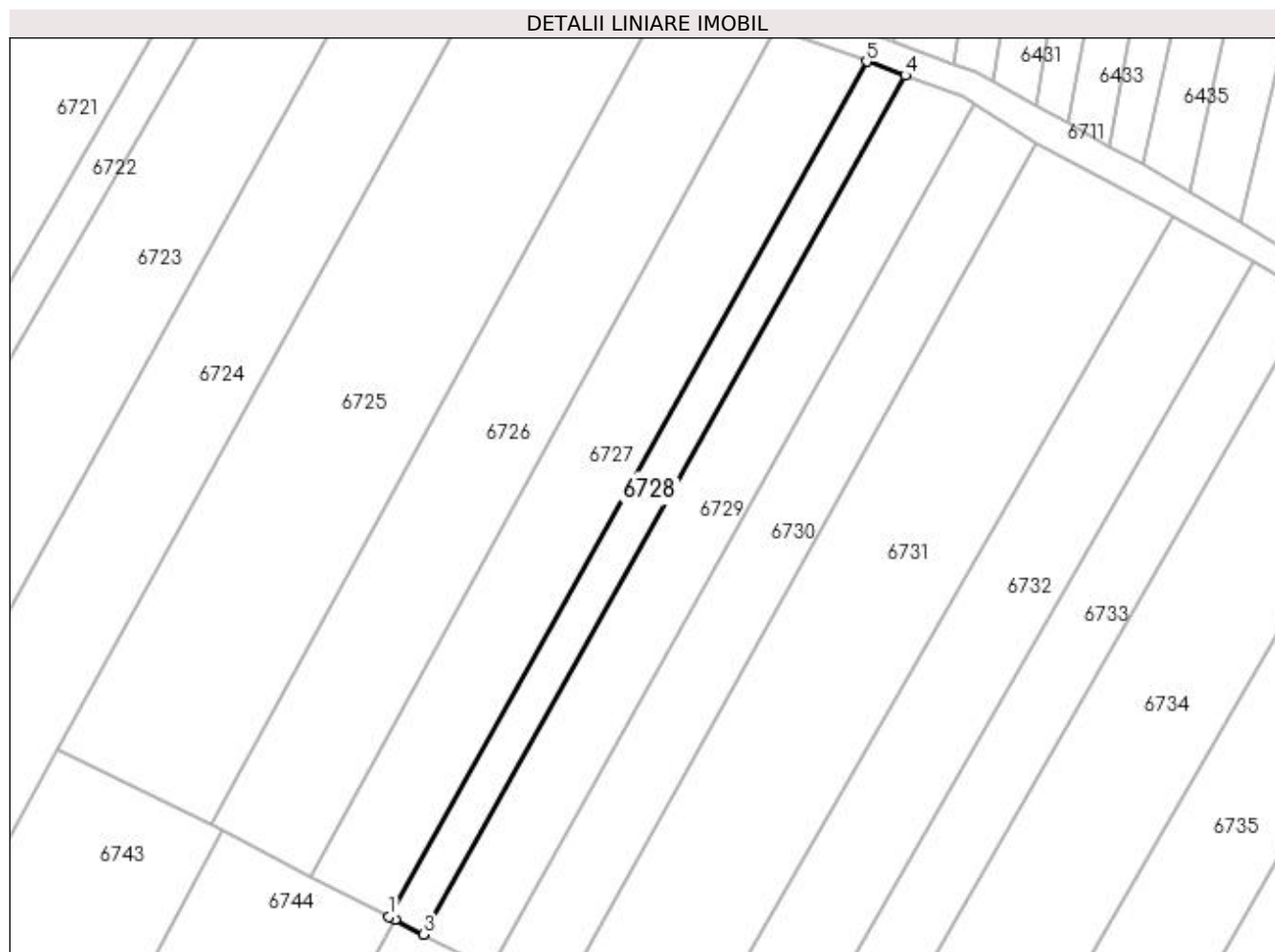
Inscrieri privind dezmembramintele dreptului de proprietate, drepturi reale de garanție și sarcini	Referințe
NU SUNT	

## Anexa Nr. 1 La Partea I

## Teren

Nr cadastral	Suprafața (mp)*	Observații / Referințe
	828	

\* Suprafața este determinată în planul de proiecție Stereo 70.



## Date referitoare la teren

Crt	Categorie folosință	Intra vilan	Suprafața (mp)	Tarla	Parcelă	Nr. topo	Observații / Referințe
1	arabil	NU	828	47	17	-	

## Lungime Segmente

1) Valorile lungimilor segmentelor sunt obținute din proiecție în plan.

Punct început	X / Y	Punct sfârșit	X / Y	Lungime segment (** (m)
1	422.158,799 299.514,875	2	422.159,683 299.514,417	0.996
2	422.159,683 299.514,417	3	422.163,818 299.512,275	4.657
3	422.163,818 299.512,275	4	422.234,256 299.637,855	143.985
4	422.234,256 299.637,855	5	422.228,644 299.639,884	5.968
5	422.228,644 299.639,884	1	422.158,799 299.514,875	143.197

**\*\* Lungimile segmentelor sunt determinate în planul de proiecție Stereo 70 și sunt rotunjite la 1 milimetru.**

**\*\*\* Distanța dintre puncte este formată din segmente cumulate ce sunt mai mici decât valoarea 1 milimetru.**



**DATE DESPRE IMOBILUL NR. 6729**

Oficiul de Cadastru și Publicitate Imobiliară DOLJ  
Biroul de Cadastru și Publicitate Imobiliară Craiova

**A. Partea I. Descrierea imobilului**

TEREN Extravilan

Adresa: Jud. Dolj, T47, P18

Nr. Crt	Nr cadastral Nr. topografic	Suprafața* (mp)	Observații / Referințe
A1		1.587	Sector cadastral:18 Teren neimprejmuit;

**B. Partea II. Proprietari și acte**

Inscrieri privitoare la dreptul de proprietate și alte drepturi reale	Referințe
/	
Act Administrativ nr. TDP 2999, din 22/11/2004 emis de COMISIA JUDETEANA DOLJ (CERTIFICAT DE DECES SERIA DC NR. 273722; ADEVERINTA NR. 4896/31.08.2021);	
B1	A1
Intabulare, drept de PROPRIETATE, dobandit prin Reconstituire, cota actuala 1/1, cota initiala 1/1 1) BATU VICTOR DEFUNCT:Da	

**C. Partea III. SARCINI .**

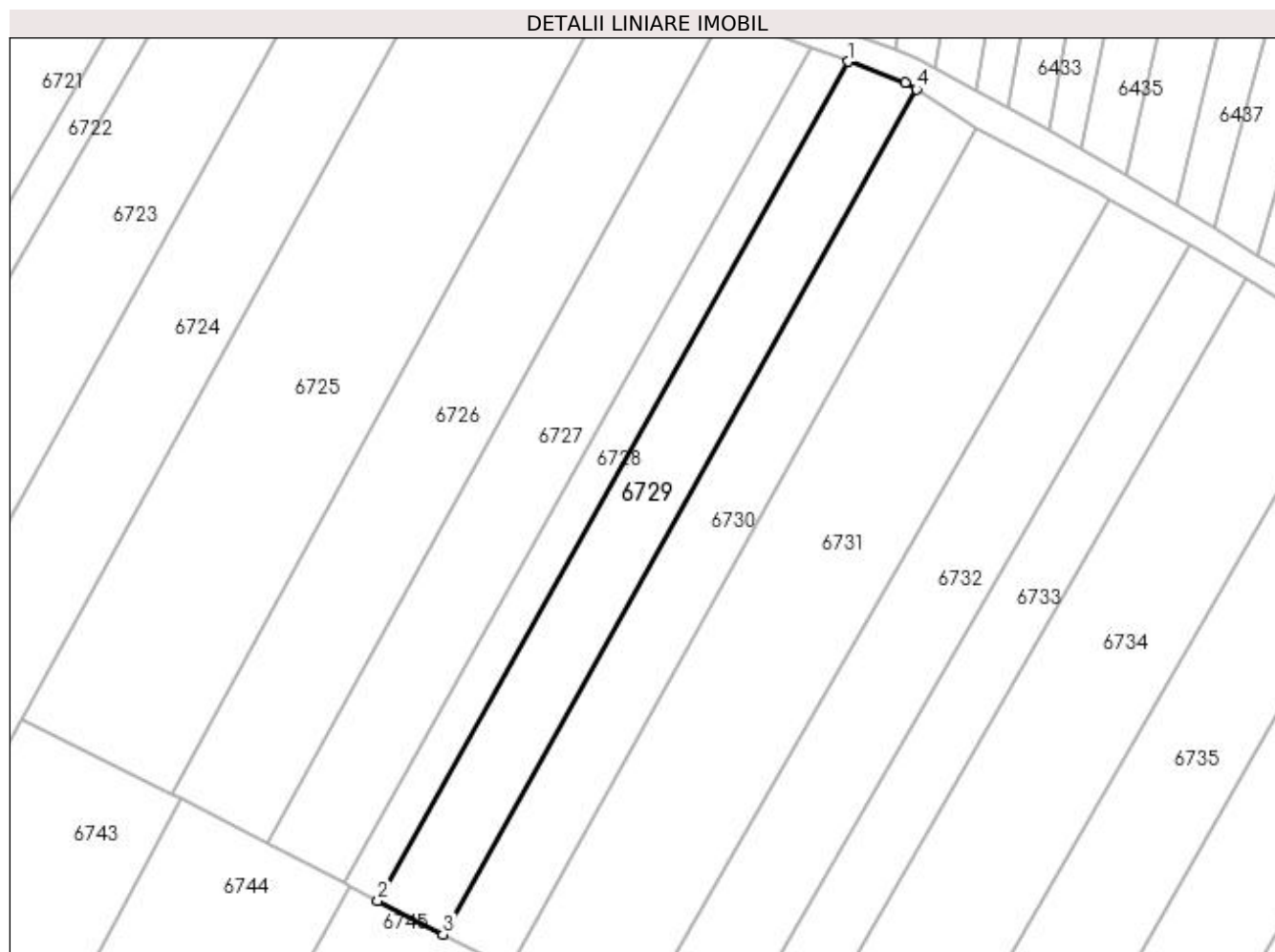
Inscrieri privind dezmembramintele dreptului de proprietate, drepturi reale de garanție și sarcini	Referințe
NU SUNT	

## Anexa Nr. 1 La Partea I

## Teren

Nr cadastral	Suprafața (mp)*	Observații / Referințe
	1.587	

\* Suprafața este determinată în planul de proiecție Stereo 70.



## Date referitoare la teren

Crt	Categorie folosință	Intra vilan	Suprafața (mp)	Tarla	Parcelă	Nr. topo	Observații / Referințe
1	arabil	NU	1.587	47	18	-	

## Lungime Segmente

1) Valorile lungimilor segmentelor sunt obținute din proiecție în plan.

Punct început	X / Y	Punct sfârșit	X / Y	Lungime segment (** (m)
1	422.234,256 299.637,855	2	422.163,818 299.512,275	143.985
2	422.163,818 299.512,275	3	422.173,599 299.507,206	11.017
3	422.173,599 299.507,206	4	422.244,462 299.633,705	144.994
4	422.244,462 299.633,705	5	422.242,866 299.634,741	1.903
5	422.242,866 299.634,741	1	422.234,256 299.637,855	9.156

**\*\* Lungimile segmentelor sunt determinate în planul de proiecție Stereo 70 și sunt rotunjite la 1 milimetru.**

**\*\*\* Distanța dintre puncte este formată din segmente cumulate ce sunt mai mici decât valoarea 1 milimetru.**





**DATE DESPRE IMOBILUL NR. 6730**

Oficiul de Cadastru și Publicitate Imobiliară DOLJ  
Biroul de Cadastru și Publicitate Imobiliară Craiova

**A. Partea I. Descrierea imobilului**

TEREN Extravilan

Adresa: Jud. Dolj, T47, P19/1,19

Nr. Crt	Nr cadastral Nr. topografic	Suprafața* (mp)	Observații / Referințe
A1		1.570	Sector cadastral:18 Teren neimprejmuit;

**B. Partea II. Proprietari și acte**

Inscrieri privitoare la dreptul de proprietate și alte drepturi reale	Referințe
/	
Hotarare Judecatoreasca nr. SC 9878, din 12/06/2009 emis de JUDECATORIA CRAIOVA (ADEVERINTA NR. 4894/31.08.2021);	
B1	Intabulare, drept de PROPRIETATE, dobandit prin Hotarare Judecatoreasca, cota actuala 1/1, cota initiala 1/1 1) BATU IOANA

**C. Partea III. SARCINI .**

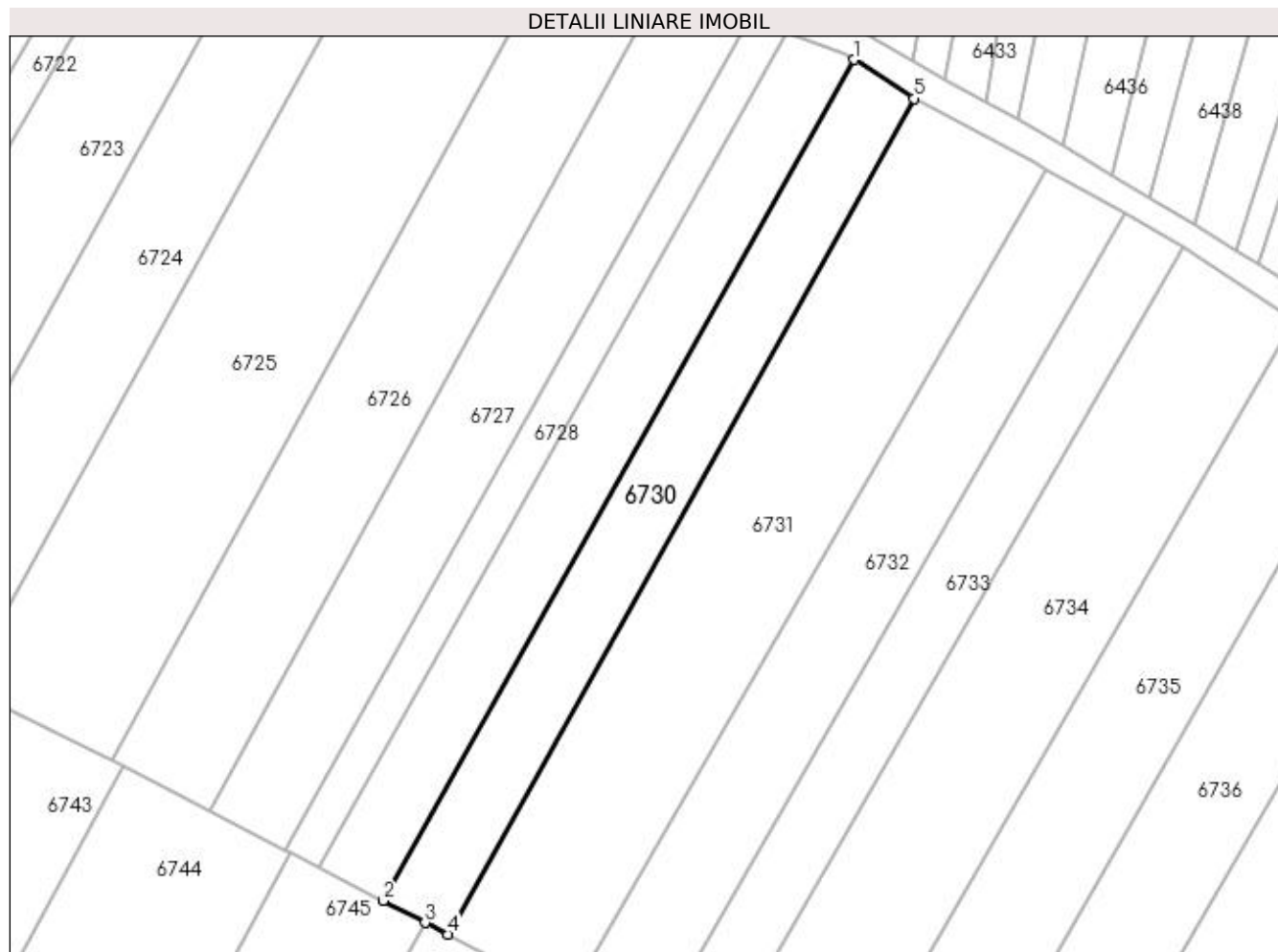
Inscrieri privind dezmembramintele dreptului de proprietate, drepturi reale de garanție și sarcini	Referințe
NU SUNT	

## Anexa Nr. 1 La Partea I

## Teren

Nr cadastral	Suprafața (mp)*	Observații / Referințe
	1.570	

\* Suprafața este determinată în planul de proiecție Stereo 70.



## Date referitoare la teren

Crt	Categorie folosință	Intra vilan	Suprafața (mp)	Tarla	Parcelă	Nr. topo	Observații / Referințe
1	vie	NU	1.165	47	19/1	-	
2	arabil	NU	405	47	19	-	

## Lungime Segmente

1) Valorile lungimilor segmentelor sunt obținute din proiecție în plan.

Punct început	X / Y	Punct sfârșit	X / Y	Lungime segment (** (m)
1	422.244,462 299.633,705	2	422.173,599 299.507,206	144.994
2	422.173,599 299.507,206	3	422.179,912 299.503,878	7.136
3	422.179,912 299.503,878	4	422.183,371 299.502,143	3.87
4	422.183,371 299.502,143	5	422.253,49 299.627,855	143.945

Punct început	X / Y	Punct sfârșit	X / Y	Lungime segment (** (m)
5	422.253,49 299.627,855	1	422.244,462 299.633,705	10.758

\*\* Lungimile segmentelor sunt determinate în planul de proiecție Stereo 70 și sunt rotunjite la 1 milimetru.

\*\*\* Distanța dintre puncte este formată din segmente cumulate ce sunt mai mici decât valoarea 1 milimetru.



**DATE DESPRE IMOBILUL NR. 6731**

Oficiul de Cadastru și Publicitate Imobiliară DOLJ  
Biroul de Cadastru și Publicitate Imobiliară Craiova

**A. Partea I. Descrierea imobilului**

TEREN Extravilan

Adresa: Jud. Dolj, T47, P20,20/1

Nr. Crt	Nr cadastral Nr. topografic	Suprafața* (mp)	Observații / Referințe
A1		3.100	Sector cadastral:18 Teren neimprejmuit;

**B. Partea II. Proprietari și acte**

Inscrieri privitoare la dreptul de proprietate și alte drepturi reale	Referințe
/	
Act Administrativ nr. 2096, din 14/10/2002 emis de COMISIA JUDETEANA DOLJ;	
B1	A1
Intabulare, drept de PROPRIETATE, dobândit prin Reconstituire, cota actuala 1/1, cota inițiala 1/1 1) MEILOIU ILIE, LIPSĂ CNP	

**C. Partea III. SARCINI .**

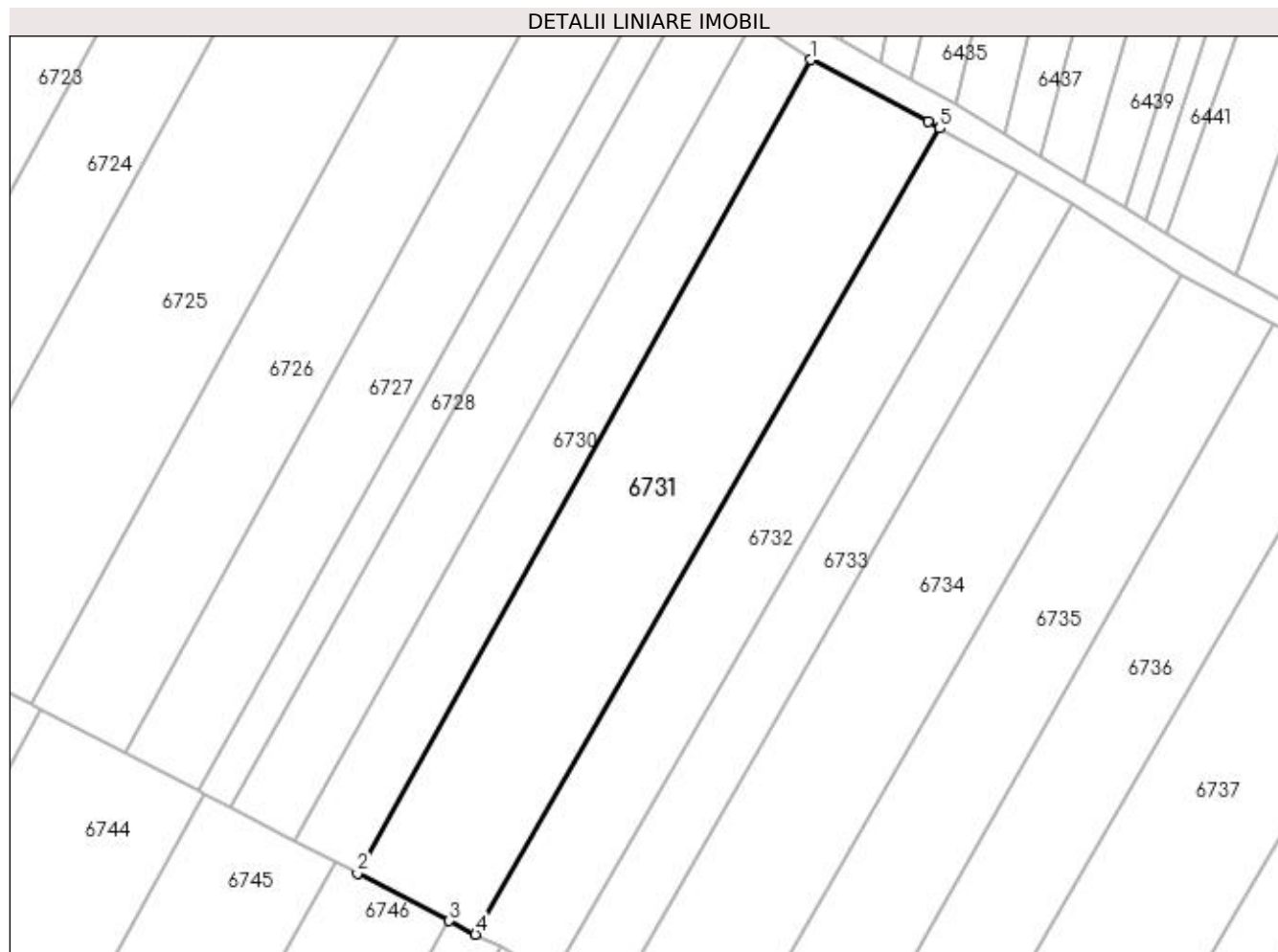
Inscrieri privind dezmembramintele dreptului de proprietate, drepturi reale de garanție și sarcini	Referințe
NU SUNT	

## Anexa Nr. 1 La Partea I

## Teren

Nr cadastral	Suprafața (mp)*	Observații / Referințe
	3.100	

\* Suprafața este determinată în planul de proiecție Stereo 70.



## Date referitoare la teren

Crt	Categorie folosință	Intravilan	Suprafața (mp)	Tarla	Parcelă	Nr. topo	Observații / Referințe
1	arabil	NU	2.700	47	20	-	
2	vie	NU	400	47	20/1	-	

## Lungime Segmente

1) Valorile lungimilor segmentelor sunt obținute din proiecție în plan.

Punct început	X / Y	Punct sfârșit	X / Y	Lungime segment (** (m)
1	422.253,49 299.627,855	2	422.183,371 299.502,143	143.945
2	422.183,371 299.502,143	3	422.197,565 299.494,788	15.986
3	422.197,565 299.494,788	4	422.201,623 299.492,685	4.57
4	422.201,623 299.492,685	5	422.273,397 299.617,262	143.774

Punct început	X / Y	Punct sfârșit	X / Y	Lungime segment (** (m)
5	422.273,397 299.617,262	6	422.271,582 299.618,289	2.086
6	422.271,582 299.618,289	1	422.253,49 299.627,855	20.465

\*\* Lungimile segmentelor sunt determinate în planul de proiecție Stereo 70 și sunt rotunjite la 1 milimetru.

\*\*\* Distanța dintre puncte este formată din segmente cumulate ce sunt mai mici decât valoarea 1 milimetru.





**DATE DESPRE IMOBILUL NR. 6732**

Oficiul de Cadastru și Publicitate Imobiliară DOLJ  
Biroul de Cadastru și Publicitate Imobiliară Craiova

**A. Partea I. Descrierea imobilului**

TEREN Extravilan

Adresa: Jud. Dolj, T47, P21,21/1

Nr. Crt	Nr cadastral Nr. topografic	Suprafața* (mp)	Observații / Referințe
A1		1.968	Sector cadastral:18 Teren neimprejmuit;

**B. Partea II. Proprietari și acte**

Inscrieri privitoare la dreptul de proprietate și alte drepturi reale	Referințe
/	
Act Administrativ nr. 2176, din 31/01/2003 emis de COMISIA JUDETEANA DOLJ;	
B1	A1
Intabulare, drept de PROPRIETATE, dobandit prin Reconstituire, cota actuala 1/1, cota initiala 1/1 1) COSACU OPRITA, LIPSĂ CNP	

**C. Partea III. SARCINI .**

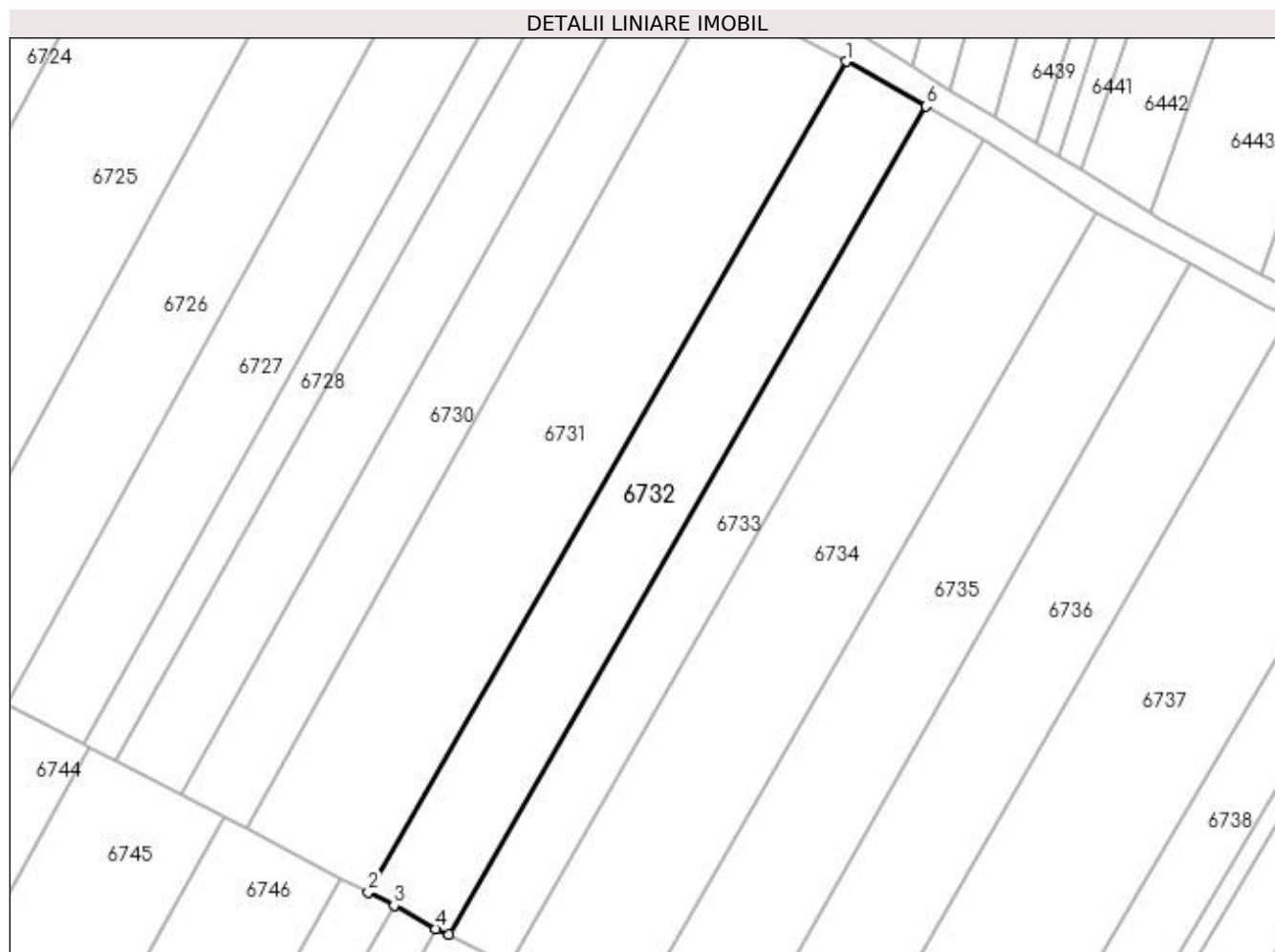
Inscrieri privind dezmembramintele dreptului de proprietate, drepturi reale de garanție și sarcini	Referințe
NU SUNT	

## Anexa Nr. 1 La Partea I

## Teren

Nr cadastral	Suprafața (mp)*	Observații / Referințe
	1.968	

\* Suprafața este determinată în planul de proiecție Stereo 70.



## Date referitoare la teren

Crt	Categorie folosință	Intra vilan	Suprafața (mp)	Tarla	Parcelă	Nr. topo	Observații / Referințe
1	vie	NU	428	47	21	-	
2	arabil	NU	1.540	47	21/1	-	

## Lungime Segmente

1) Valorile lungimilor segmentelor sunt obținute din proiecție în plan.

Punct început	X / Y	Punct sfârșit	X / Y	Lungime segment (** (m)
1	422.273,397 299.617,262	2	422.201,623 299.492,685	143.774
2	422.201,623 299.492,685	3	422.205,5 299.490,676	4.366
3	422.205,5 299.490,676	4	422.211,783 299.487,154	7.204
4	422.211,783 299.487,154	5	422.213,776 299.486,336	2.153

Punct început	X / Y	Punct sfârșit	X / Y	Lungime segment (** (m)
5	422.213,776 299.486,336	6	422.285,345 299.610,554	143.361
6	422.285,345 299.610,554	1	422.273,397 299.617,262	13.702

\*\* Lungimile segmentelor sunt determinate în planul de proiecție Stereo 70 și sunt rotunjite la 1 milimetru.

\*\*\* Distanța dintre puncte este formată din segmente cumulate ce sunt mai mici decât valoarea 1 milimetru.



**DATE DESPRE IMOBILUL NR. 6733**

Oficiul de Cadastru și Publicitate Imobiliară DOLJ  
Biroul de Cadastru și Publicitate Imobiliară Craiova

**A. Partea I. Descrierea imobilului**

TEREN Extravilan

Adresa: Jud. Dolj, T47, P22/4,22/5

Nr. Crt	Nr cadastral Nr. topografic	Suprafața* (mp)	Observații / Referințe
A1		1.428	Sector cadastral:18 Teren neimprejmuit;

**B. Partea II. Proprietari și acte**

Inscrieri privitoare la dreptul de proprietate și alte drepturi reale	Referințe
/	
Act Administrativ nr. 3067, din 29/11/2004 emis de COMISIA JUDETEANA DOLJ;	
B1	A1
Intabulare, drept de PROPRIETATE, dobândit prin Reconstituire, cota actuala 1/1, cota initiala 1/1 1) MATEI ION, LIPSĂ CNP	

**C. Partea III. SARCINI .**

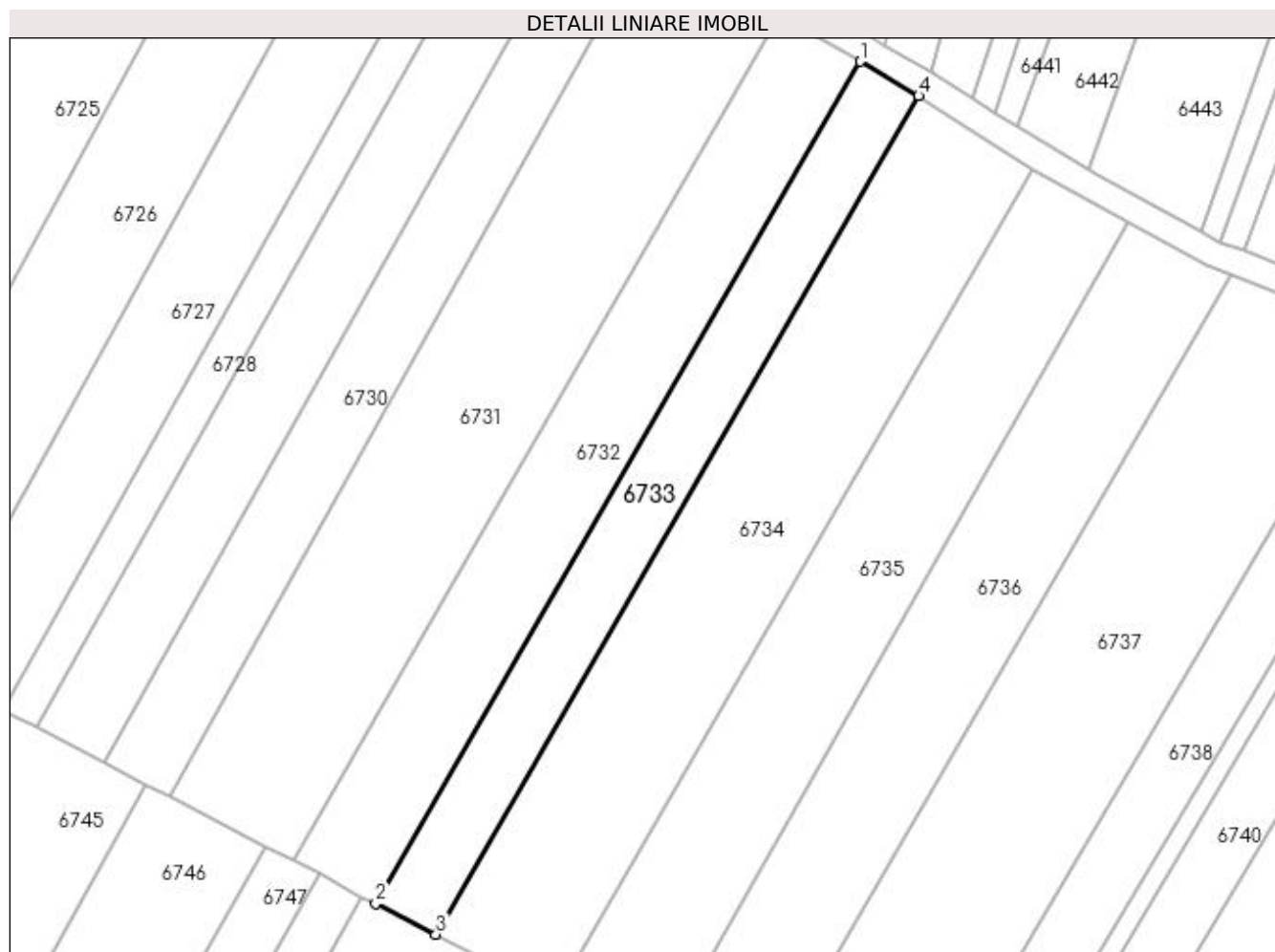
Inscrieri privind dezmembramintele dreptului de proprietate, drepturi reale de garanție și sarcini	Referințe
NU SUNT	

## Anexa Nr. 1 La Partea I

## Teren

Nr cadastral	Suprafața (mp)*	Observații / Referințe
	1.428	

\* Suprafața este determinată în planul de proiecție Stereo 70.



## Date referitoare la teren

Crt	Categorie folosință	Intravilan	Suprafața (mp)	Tarla	Parcelă	Nr. topo	Observații / Referințe
1	vie	NU	660	47	22/4	-	
2	arabil	NU	768	47	22/5	-	

## Lungime Segmente

1) Valorile lungimilor segmentelor sunt obținute din proiecție în plan.

Punct început	X / Y	Punct sfârșit	X / Y	Lungime segment (** (m)
1	422.285,345 299.610,554	2	422.213,776 299.486,336	143.361
2	422.213,776 299.486,336	3	422.222,676 299.481,776	10.001
3	422.222,676 299.481,776	4	422.293,939 299.605,483	142.765
4	422.293,939 299.605,483	1	422.285,345 299.610,554	9.979

**\*\* Lungimile segmentelor sunt determinate în planul de proiecție Stereo 70 și sunt rotunjite la 1 milimetru.**

**\*\*\* Distanța dintre puncte este formată din segmente cumulate ce sunt mai mici decât valoarea 1 milimetru.**





**DATE DESPRE IMOBILUL NR. 6734**

Oficiul de Cadastru și Publicitate Imobiliară DOLJ  
Biroul de Cadastru și Publicitate Imobiliară Craiova

**A. Partea I. Descrierea imobilului**

TEREN Extravilan

Adresa: Jud. Dolj, T47, P23

Nr. Crt	Nr cadastral Nr. topografic	Suprafața* (mp)	Observații / Referințe
A1		2.822	Sector cadastral:18 Teren neimprejmuit;

**B. Partea II. Proprietari și acte**

Inscrieri privitoare la dreptul de proprietate și alte drepturi reale		Referințe
/		
Act Administrativ nr. TDP 3151, din 20/01/2005 emis de COMISIA JUDETEANA DOLJ (ADEVERINTA NR 4349/02.09.2021; CERTIFICAT DE DECES SERIA DC NR 944979);		
B1	Intabulare, drept de PROPRIETATE, dobandit prin Reconstituire, cota actuala 1/1, cota initiala 1/1 1) NICOLAIE GHEORGHITA DEFUNCT:Da	A1

**C. Partea III. SARCINI .**

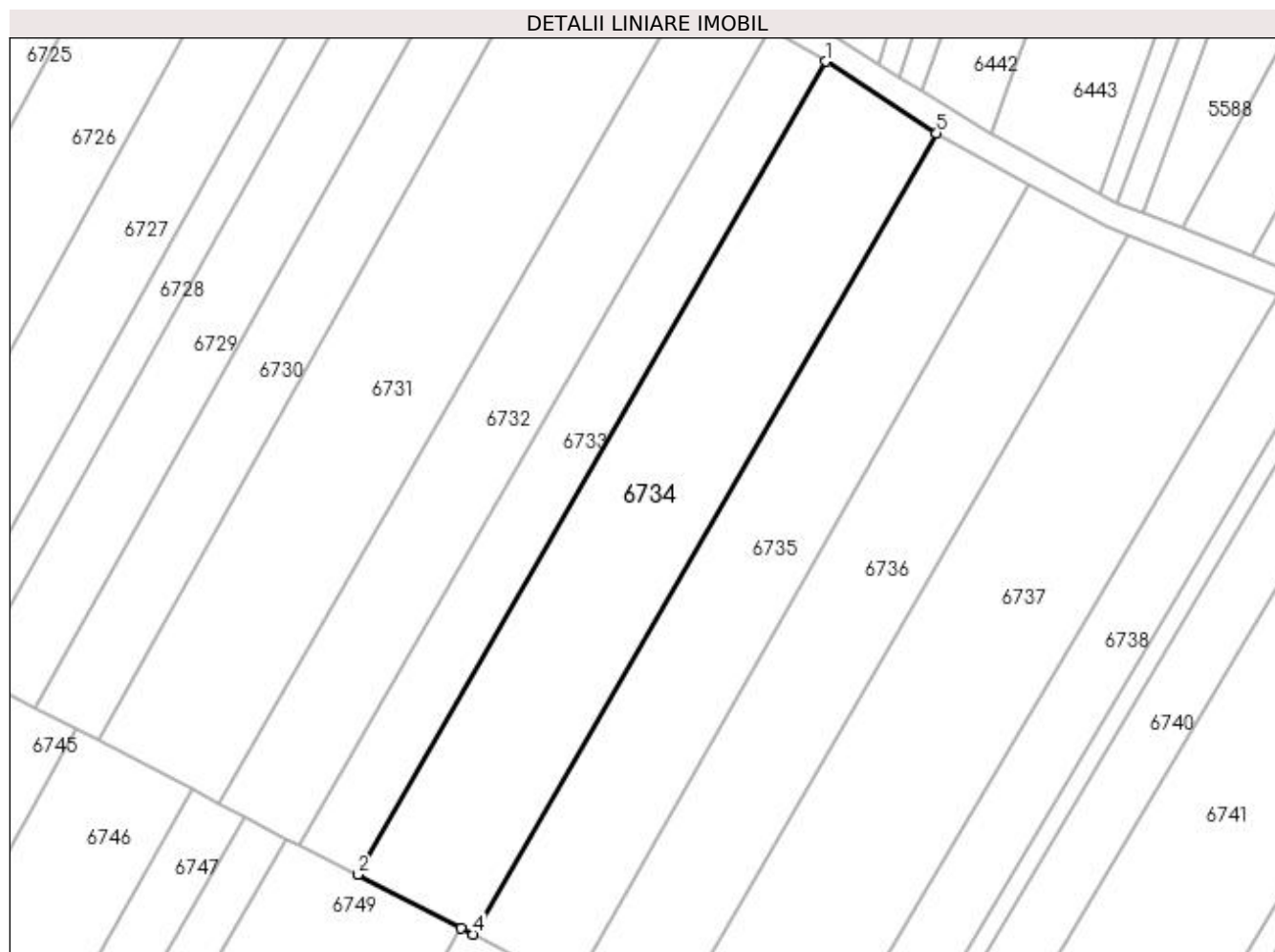
Inscrieri privind dezmembramintele dreptului de proprietate, drepturi reale de garanție și sarcini	Referințe
NU SUNT	

## Anexa Nr. 1 La Partea I

## Teren

Nr cadastral	Suprafața (mp)*	Observații / Referințe
	2.822	

\* Suprafața este determinată în planul de proiecție Stereo 70.



## Date referitoare la teren

Crt	Categorie folosință	Intra vilan	Suprafața (mp)	Tarla	Parcelă	Nr. topo	Observații / Referințe
1	arabil	NU	2.822	47	23	-	

## Lungime Segmente

1) Valorile lungimilor segmentelor sunt obținute din proiecție în plan.

Punct început	X / Y	Punct sfârșit	X / Y	Lungime segment (** (m)
1	422.293,939 299.605,483	2	422.222,676 299.481,776	142.765
2	422.222,676 299.481,776	3	422.238,367 299.473,645	17.672
3	422.238,367 299.473,645	4	422.240,231 299.472,679	2.099
4	422.240,231 299.472,679	5	422.310,801 299.594,597	140.869
5	422.310,801 299.594,597	1	422.293,939 299.605,483	20.071

**\*\* Lungimile segmentelor sunt determinate în planul de proiecție Stereo 70 și sunt rotunjite la 1 milimetru.**

**\*\*\* Distanța dintre puncte este formată din segmente cumulate ce sunt mai mici decât valoarea 1 milimetru.**



**DATE DESPRE IMOBILUL NR. 6735**

Oficiul de Cadastru și Publicitate Imobiliară DOLJ  
Biroul de Cadastru și Publicitate Imobiliară Craiova

**A. Partea I. Descrierea imobilului**

TEREN Extravilan

Adresa: Jud. Dolj, T47, P24

Nr. Crt	Nr cadastral Nr. topografic	Suprafața* (mp)	Observații / Referințe
A1		2.332	Sector cadastral:18 Teren neimprejmuit;

**B. Partea II. Proprietari și acte**

Inscrieri privitoare la dreptul de proprietate și alte drepturi reale	Referințe
/	
Act Administrativ nr. TDP 2898, din 09/08/2004 emis de COMISIA JUDETEANA DOLJ;	
B1	A1
Intabulare, drept de PROPRIETATE, dobandit prin Reconstituire, cota actuala 1/1, cota initiala 1/1 1) GAINA MIHAI, LIPSĂ CNP	

**C. Partea III. SARCINI .**

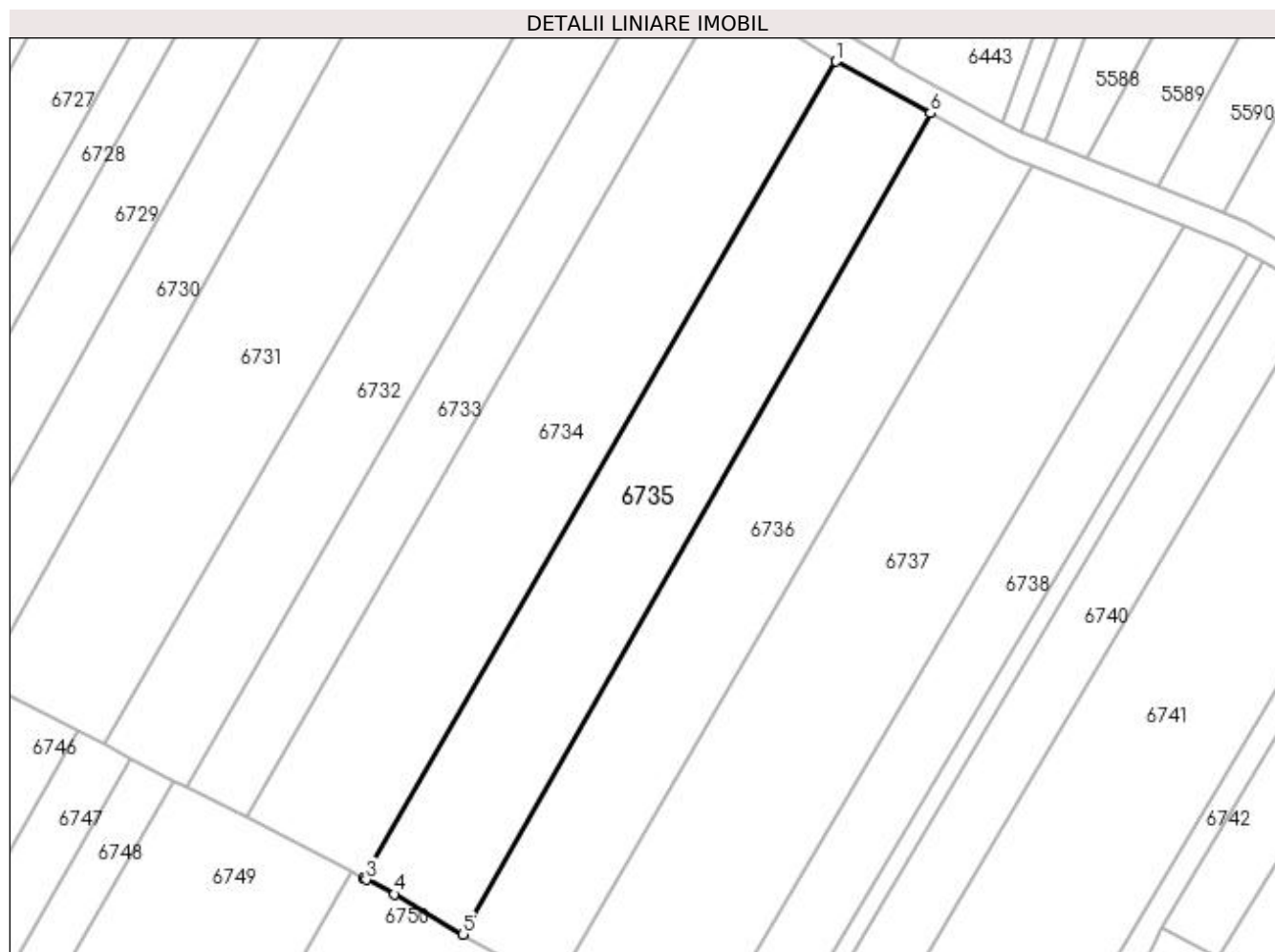
Inscrieri privind dezmembramintele dreptului de proprietate, drepturi reale de garanție și sarcini	Referințe
NU SUNT	

## Anexa Nr. 1 La Partea I

## Teren

Nr cadastral	Suprafața (mp)*	Observații / Referințe
	2.332	

\* Suprafața este determinată în planul de proiecție Stereo 70.



## Date referitoare la teren

Crt	Categorie folosință	Intravilan	Suprafața (mp)	Tarla	Parcelă	Nr. topo	Observații / Referințe
1	arabil	NU	2.332	47	24	-	

## Lungime Segmente

1) Valorile lungimilor segmentelor sunt obținute din proiecție în plan.

Punct început	X / Y	Punct sfârșit	X / Y	Lungime segment (** (m)
1	422.310,801 299.594,597	2	422.240,231 299.472,679	140.869
2	422.240,231 299.472,679	3	422.240,617 299.472,479	0.436
3	422.240,617 299.472,479	4	422.244,787 299.470,318	4.696
4	422.244,787 299.470,318	5	422.255,095 299.464,331	11.921
5	422.255,095 299.464,331	6	422.324,899 299.586,884	141.038

Punct început	X / Y	Punct sfârșit	X / Y	Lungime segment (** (m)
6	422.324,899 299.586,884	1	422.310,801 299.594,597	16.07

\*\* Lungimile segmentelor sunt determinate în planul de proiecție Stereo 70 și sunt rotunjite la 1 milimetru.

\*\*\* Distanța dintre puncte este formată din segmente cumulate ce sunt mai mici decât valoarea 1 milimetru.





**DATE DESPRE IMOBILUL NR. 6736**

Oficiul de Cadastru și Publicitate Imobiliară DOLJ  
Biroul de Cadastru și Publicitate Imobiliară Craiova

**A. Partea I. Descrierea imobilului**

TEREN Extravilan

Adresa: Jud. Dolj, T47, P25

Nr. Crt	Nr cadastral Nr. topografic	Suprafața* (mp)	Observații / Referințe
A1	31321	2.313	Sector cadastral:18 Teren neimprejmuit;

**B. Partea II. Proprietari și acte**

Inscrieri privitoare la dreptul de proprietate și alte drepturi reale	Referințe
<b>127873 / 15/10/2014</b>	
Act Notarial nr. CONTRACT DE VANZARE AUT 3311, din 07/10/2014 emis de FAURAR VIRGIL CLAUDIU;	
B1	A1
Intabulare, drept de PROPRIETATE, dobandit prin Conventie, cota actuala 1/1, cota initiala 1/1	
1) SC DELTA BERCENI INVEST SRL, CIF:99999999999999	

**C. Partea III. SARCINI .**

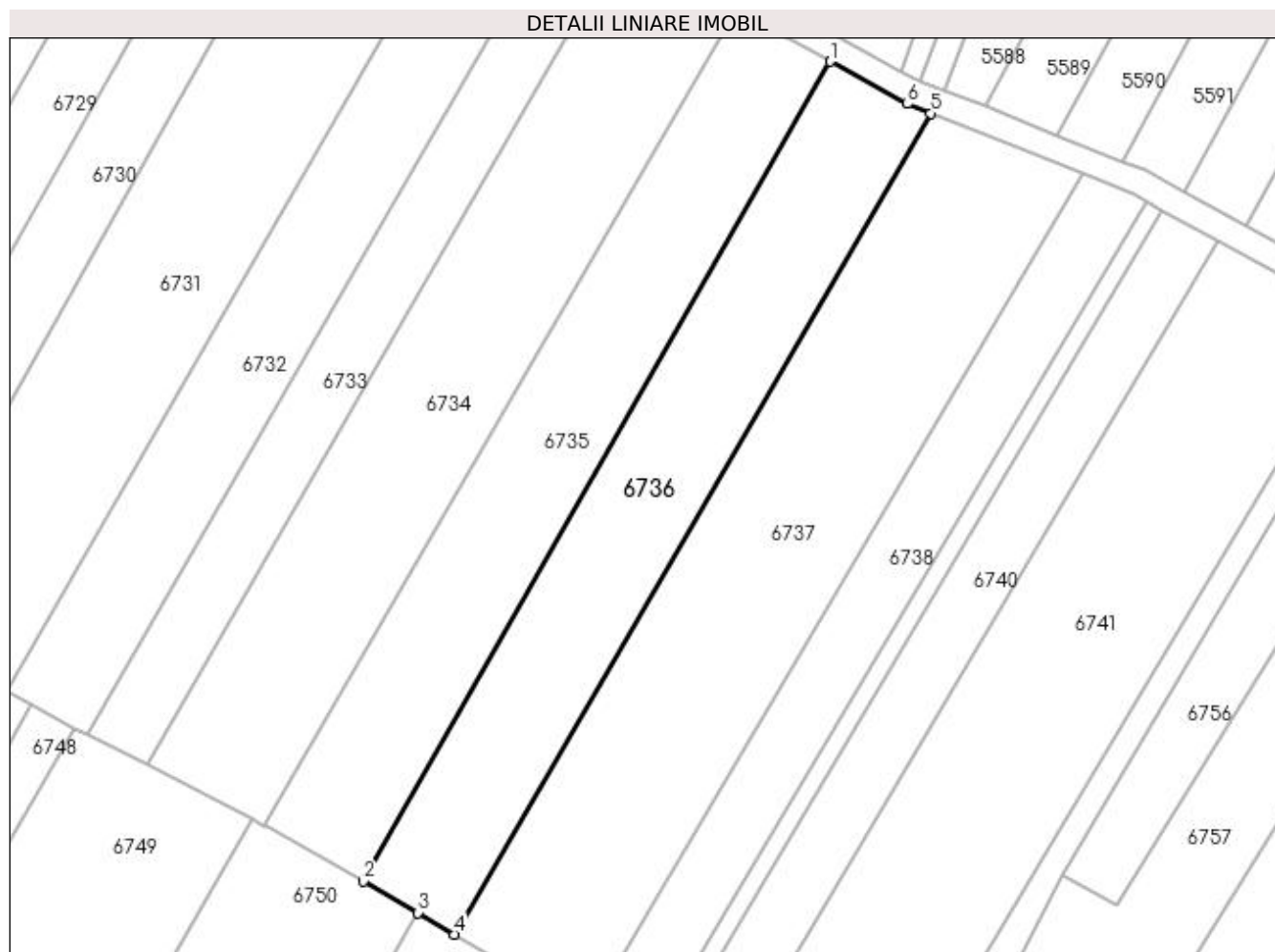
Inscrieri privind dezmembramintele dreptului de proprietate, drepturi reale de garanție și sarcini	Referințe
NU SUNT	

## Anexa Nr. 1 La Partea I

## Teren

Nr cadastral	Suprafața (mp)*	Observații / Referințe
31321	2.313	

\* Suprafața este determinată în planul de proiecție Stereo 70.



## Date referitoare la teren

Crt	Categorie folosință	Intra vilan	Suprafața (mp)	Tarla	Parcelă	Nr. topo	Observații / Referințe
1	arabil	NU	2.313	47	25	-	

## Lungime Segmente

1) Valorile lungimilor segmentelor sunt obținute din proiecție în plan.

Punct început	X / Y	Punct sfârșit	X / Y	Lungime segment (** (m)
1	422.324,899 299.586,884	2	422.255,095 299.464,331	141.038
2	422.255,095 299.464,331	3	422.263,219 299.459,612	9.395
3	422.263,219 299.459,612	4	422.268,766 299.456,391	6.415
4	422.268,766 299.456,391	5	422.339,986 299.579,145	141.919
5	422.339,986 299.579,145	6	422.336,475 299.580,55	3.781

Punct început	X / Y	Punct sfârșit	X / Y	Lungime segment (** (m)
6	422.336,475 299.580,55	1	422.324,899 299.586,884	13.195

\*\* Lungimile segmentelor sunt determinate în planul de proiecție Stereo 70 și sunt rotunjite la 1 milimetru.

\*\*\* Distanța dintre puncte este formată din segmente cumulate ce sunt mai mici decât valoarea 1 milimetru.



**DATE DESPRE IMOBILUL NR. 6737**

Oficiul de Cadastru și Publicitate Imobiliară DOLJ  
Biroul de Cadastru și Publicitate Imobiliară Craiova

**A. Partea I. Descrierea imobilului**

TEREN Extravilan

Adresa: Jud. Dolj, Tarla 47 Parcela 26

Nr. Crt	Nr cadastral Nr. topografic	Suprafața* (mp)	Observații / Referințe
A1	34441	3.400	Sector cadastral:18 Teren neimprejmuit;

**B. Partea II. Proprietari și acte**

Inscrieri privitoare la dreptul de proprietate și alte drepturi reale	Referințe
<b>16475 / 03/02/2020</b>	
Act Notarial nr. CONTRACT DE VANZARE AUT NR 307, din 30/01/2020 emis de NP DOINA FAURAR;	
B1	A1
Intabulare, drept de PROPRIETATE, dobandit prin Conventie, cota actuala 1/1, cota initiala 1/1	
1) SC DELTA BERCENI INVEST SRL, CIF:22046319	

**C. Partea III. SARCINI .**

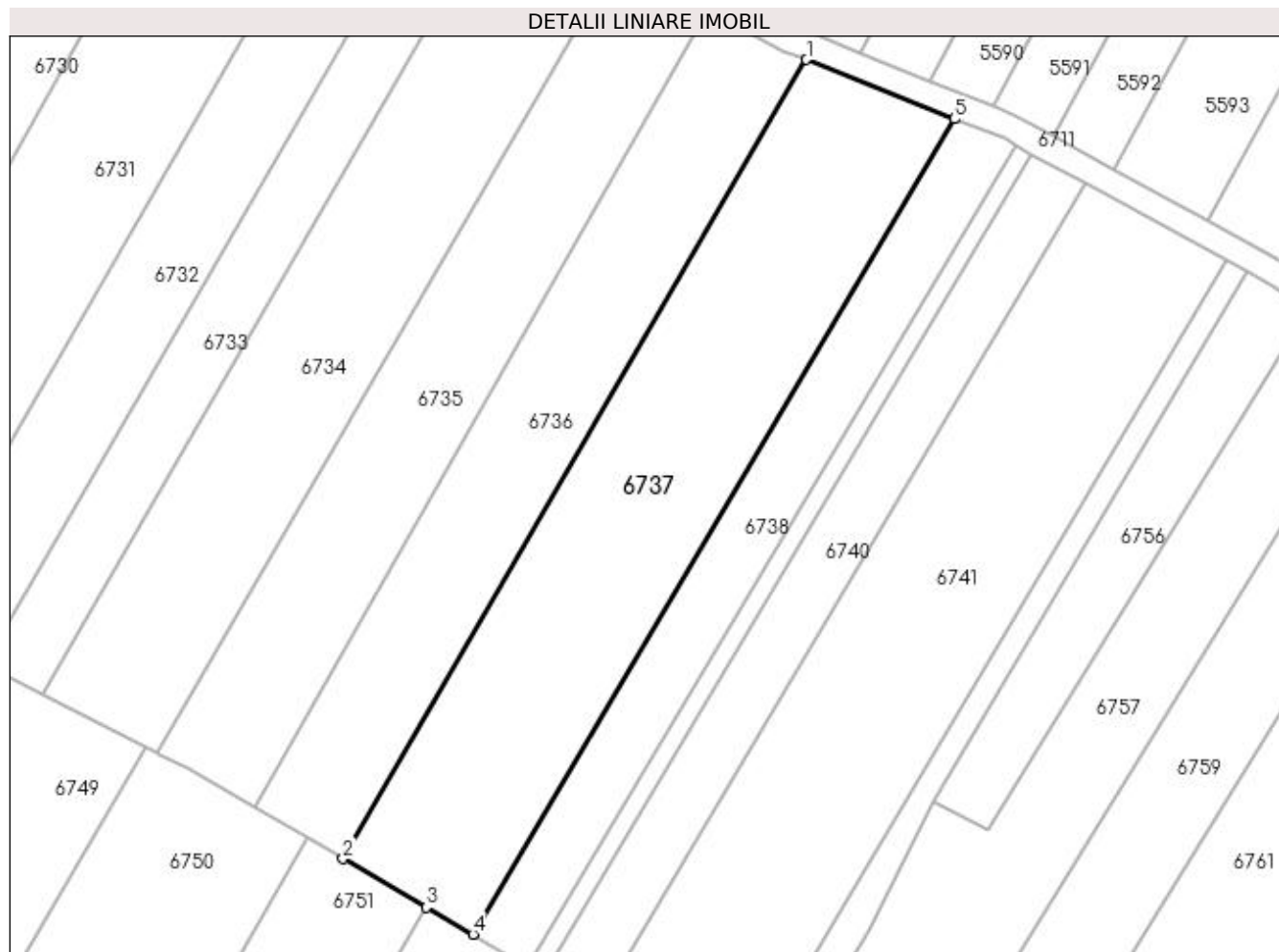
Inscrieri privind dezmembramintele dreptului de proprietate, drepturi reale de garanție și sarcini	Referințe
NU SUNT	

## Anexa Nr. 1 La Partea I

## Teren

Nr cadastral	Suprafața (mp)*	Observații / Referințe
34441	3.400	

\* Suprafața este determinată în planul de proiecție Stereo 70.



## Date referitoare la teren

Crt	Categorie folosință	Intra vilan	Suprafața (mp)	Tarla	Parcelă	Nr. topo	Observații / Referințe
1	arabil	NU	3.400	47	26	-	

## Lungime Segmente

1) Valorile lungimilor segmentelor sunt obținute din proiecție în plan.

Punct început	X / Y	Punct sfârșit	X / Y	Lungime segment (** (m)
1	422.339,986 299.579,145	2	422.268,766 299.456,391	141.919
2	422.268,766 299.456,391	3	422.281,549 299.448,966	14.783
3	422.281,549 299.448,966	4	422.288,748 299.444,784	8.325
4	422.288,748 299.444,784	5	422.362,711 299.570,045	145.467
5	422.362,711 299.570,045	1	422.339,986 299.579,145	24.479

**\*\* Lungimile segmentelor sunt determinate în planul de proiecție Stereo 70 și sunt rotunjite la 1 milimetru.**

**\*\*\* Distanța dintre puncte este formată din segmente cumulate ce sunt mai mici decât valoarea 1 milimetru.**





**DATE DESPRE IMOBILUL NR. 6738**

Oficiul de Cadastru și Publicitate Imobiliară DOLJ  
 Biroul de Cadastru și Publicitate Imobiliară Craiova

**A. Partea I. Descrierea imobilului**

TEREN Extravilan

Adresa: Jud. Dolj, T47

Nr. Crt	Nr cadastral Nr. topografic	Suprafața* (mp)	Observații / Referințe
A1		1.467	Sector cadastral:18 Teren neimprejmuit;

**B. Partea II. Proprietari și acte**

Inscrieri privitoare la dreptul de proprietate și alte drepturi reale		Referințe
/		
Act Normativ nr. LEGE 7, din 13/03/1996 emis de PARLAMENT;		
B1	Inscrierea provizorie, drept de PROPRIETATE, dobandit prin Lege, cota actuala 1/1, cota initiala 1/1 1) NEIDENTIFICAT NEIDENTIFICAT	A1

**C. Partea III. SARCINI .**

Inscrieri privind dezmembramintele dreptului de proprietate, drepturi reale de garanție și sarcini	Referințe
NU SUNT	

## Anexa Nr. 1 La Partea I

## Teren

Nr cadastral	Suprafața (mp)*	Observații / Referințe
	1.467	

\* Suprafața este determinată în planul de proiecție Stereo 70.



## Date referitoare la teren

Crt	Categorie folosință	Intra vilan	Suprafața (mp)	Tarla	Parcelă	Nr. topo	Observații / Referințe
1	arabil	NU	1.467	47	-	-	

## Lungime Segmente

1) Valorile lungimilor segmentelor sunt obținute din proiecție în plan.

Punct început	X / Y	Punct sfârșit	X / Y	Lungime segment (** (m)
1	422.362,711 299.570,045	2	422.288,748 299.444,784	145.467
2	422.288,748 299.444,784	3	422.297,256 299.439,843	9.839
3	422.297,256 299.439,843	4	422.372,19 299.565,978	146.715
4	422.372,19 299.565,978	5	422.370,326 299.566,999	2.125
5	422.370,326 299.566,999	1	422.362,711 299.570,045	8.202

**\*\* Lungimile segmentelor sunt determinate în planul de proiecție Stereo 70 și sunt rotunjite la 1 milimetru.**

**\*\*\* Distanța dintre puncte este formată din segmente cumulate ce sunt mai mici decât valoarea 1 milimetru.**



**DATE DESPRE IMOBILUL NR. 6739**

Oficiul de Cadastru și Publicitate Imobiliară DOLJ  
Biroul de Cadastru și Publicitate Imobiliară Craiova

**A. Partea I. Descrierea imobilului**

TEREN Extravilan

Adresa: Jud. Dolj, T47, P27/1

Nr. Crt	Nr cadastral Nr. topografic	Suprafața* (mp)	Observații / Referințe
A1		405	Sector cadastral:18 Teren neimprejmuit;

**B. Partea II. Proprietari și acte**

Inscrieri privitoare la dreptul de proprietate și alte drepturi reale	Referințe
/	
Act Administrativ nr. TDP 2107, din 15/10/2002 emis de COMISIA JUDETEANA DOLJ;	
B1	A1
Intabulare, drept de PROPRIETATE, dobândit prin Reconstituire, cota actuala 1/1, cota initiala 1/1 1) NICOLAE GHEORGHITA, LIPSĂ CNP	

**C. Partea III. SARCINI .**

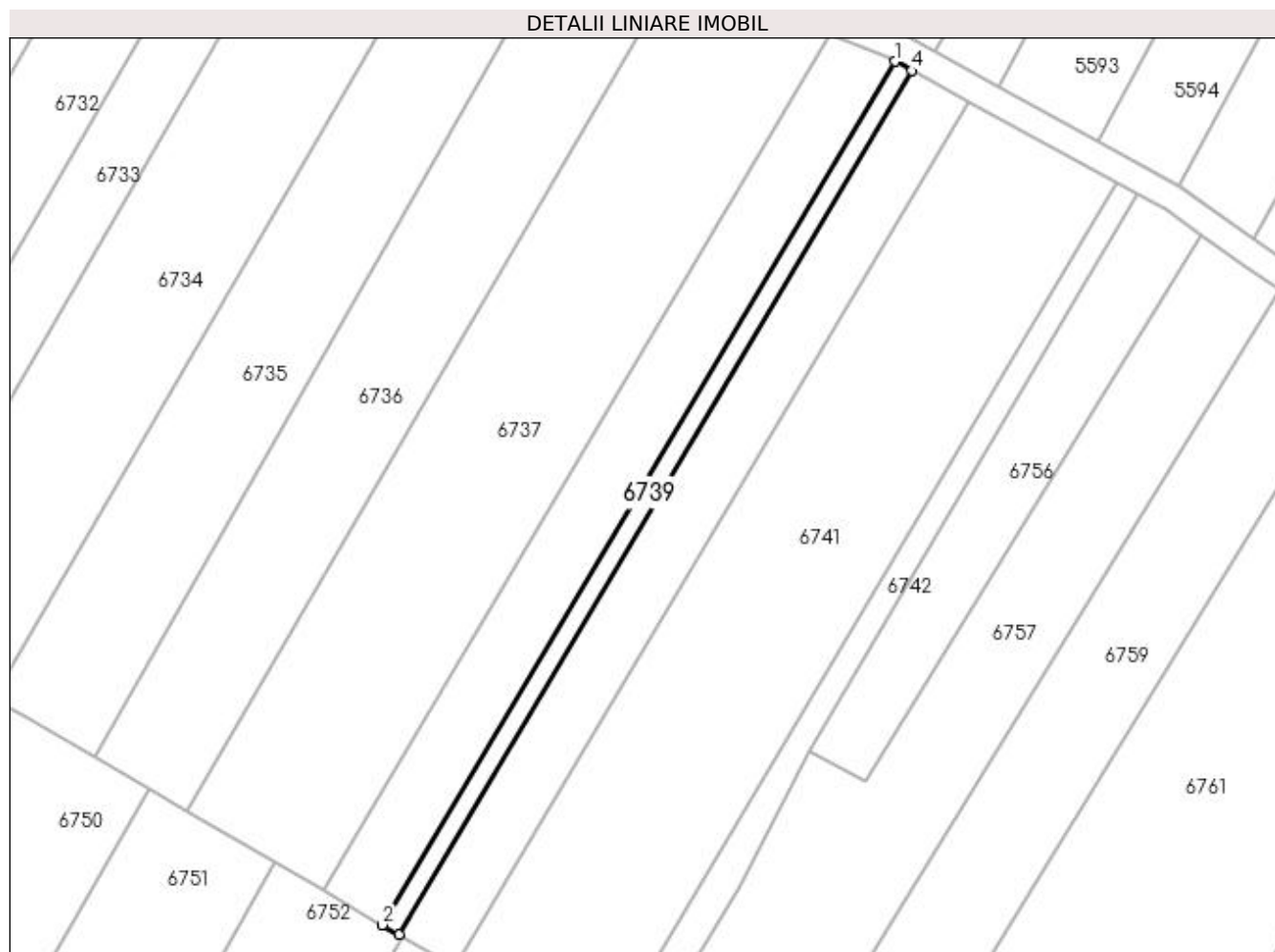
Inscrieri privind dezmembramintele dreptului de proprietate, drepturi reale de garanție și sarcini	Referințe
NU SUNT	

## Anexa Nr. 1 La Partea I

## Teren

Nr cadastral	Suprafața (mp)*	Observații / Referințe
	405	

\* Suprafața este determinată în planul de proiecție Stereo 70.



## Date referitoare la teren

Crt	Categorie folosință	Intra vilan	Suprafața (mp)	Tarla	Parcelă	Nr. topo	Observații / Referințe
1	vie	NU	405	47	27/1	-	

## Lungime Segmente

1) Valorile lungimilor segmentelor sunt obținute din proiecție în plan.

Punct început	X / Y	Punct sfârșit	X / Y	Lungime segment (** (m)
1	422.372,19 299.565,978	2	422.297,256 299.439,843	146.715
2	422.297,256 299.439,843	3	422.299,643 299.438,457	2.76
3	422.299,643 299.438,457	4	422.374,612 299.564,651	146.784
4	422.374,612 299.564,651	1	422.372,19 299.565,978	2.762

**\*\* Lungimile segmentelor sunt determinate în planul de proiecție Stereo 70 și sunt rotunjite la 1 milimetru.**

**\*\*\* Distanța dintre puncte este formată din segmente cumulate ce sunt mai mici decât valoarea 1 milimetru.**





**DATE DESPRE IMOBILUL NR. 6740**

Oficiul de Cadastru și Publicitate Imobiliară DOLJ  
Biroul de Cadastru și Publicitate Imobiliară Craiova

**A. Partea I. Descrierea imobilului**

TEREN Extravilan

Adresa: Jud. Dolj, T47, P27

Nr. Crt	Nr cadastral Nr. topografic	Suprafața* (mp)	Observații / Referințe
A1		1.400	Sector cadastral:18 Teren neimprejmit;

**B. Partea II. Proprietari și acte**

Inscrieri privitoare la dreptul de proprietate și alte drepturi reale	Referințe
/	
Act Administrativ nr. TDP 3303, din 06/06/2005 emis de COMISIA JUDETEANA DOLJ;	
B1	A1
Intabulare, drept de PROPRIETATE, dobândit prin Reconstituire, cota actuala 1/1, cota initiala 1/1	
1) NICOLAE ELENA, LIPSĂ CNP	
2) GORIE ION, LIPSĂ CNP	
3) VLADUCU GHEORGHITA, LIPSĂ CNP	
4) NICOLAE NELU, LIPSĂ CNP	
5) NICOLAE VICTOR, LIPSĂ CNP	

**C. Partea III. SARCINI .**

Inscrieri privind dezmembramintele dreptului de proprietate, drepturi reale de garanție și sarcini	Referințe
NU SUNT	

## Anexa Nr. 1 La Partea I

## Teren

Nr cadastral	Suprafața (mp)*	Observații / Referințe
	1.400	

\* Suprafața este determinată în planul de proiecție Stereo 70.



## Date referitoare la teren

Crt	Categorie folosință	Intra vilan	Suprafața (mp)	Tarla	Parcelă	Nr. topo	Observații / Referințe
1	vie	NU	1.400	47	27	-	

## Lungime Segmente

1) Valorile lungimilor segmentelor sunt obținute din proiecție în plan.

Punct început	X / Y	Punct sfârșit	X / Y	Lungime segment (** (m)
1	422.299,643 299.438,457	2	422.300,202 299.438,132	0.647
2	422.300,202 299.438,132	3	422.307,884 299.433,67	8.884
3	422.307,884 299.433,67	4	422.382,976 299.560,071	147.023
4	422.382,976 299.560,071	5	422.374,612 299.564,651	9.536
5	422.374,612 299.564,651	1	422.299,643 299.438,457	146.784

**\*\* Lungimile segmentelor sunt determinate în planul de proiecție Stereo 70 și sunt rotunjite la 1 milimetru.**

**\*\*\* Distanța dintre puncte este formată din segmente cumulate ce sunt mai mici decât valoarea 1 milimetru.**



**DATE DESPRE IMOBILUL NR. 6741**

Oficiul de Cadastru și Publicitate Imobiliară DOLJ  
Biroul de Cadastru și Publicitate Imobiliară Craiova

**A. Partea I. Descrierea imobilului**

TEREN Extravilan

Adresa: Jud. Dolj, T47, P28

Nr. Crt	Nr cadastral Nr. topografic	Suprafața* (mp)	Observații / Referințe
A1		3.616	Sector cadastral:18 Teren neimprejmuit;

**B. Partea II. Proprietari și acte**

Inscrieri privitoare la dreptul de proprietate și alte drepturi reale	Referințe
/	
Act Administrativ nr. TDP 2766, din 05/05/2004 emis de COMISIA JUDETEANA DOLJ;	
B1	A1
Intabulare, drept de PROPRIETATE, dobândit prin Reconstituire, cota actuala 1/1, cota initiala 1/1 1) POPESCU IOANA MARIN, LIPSĂ CNP	

**C. Partea III. SARCINI .**

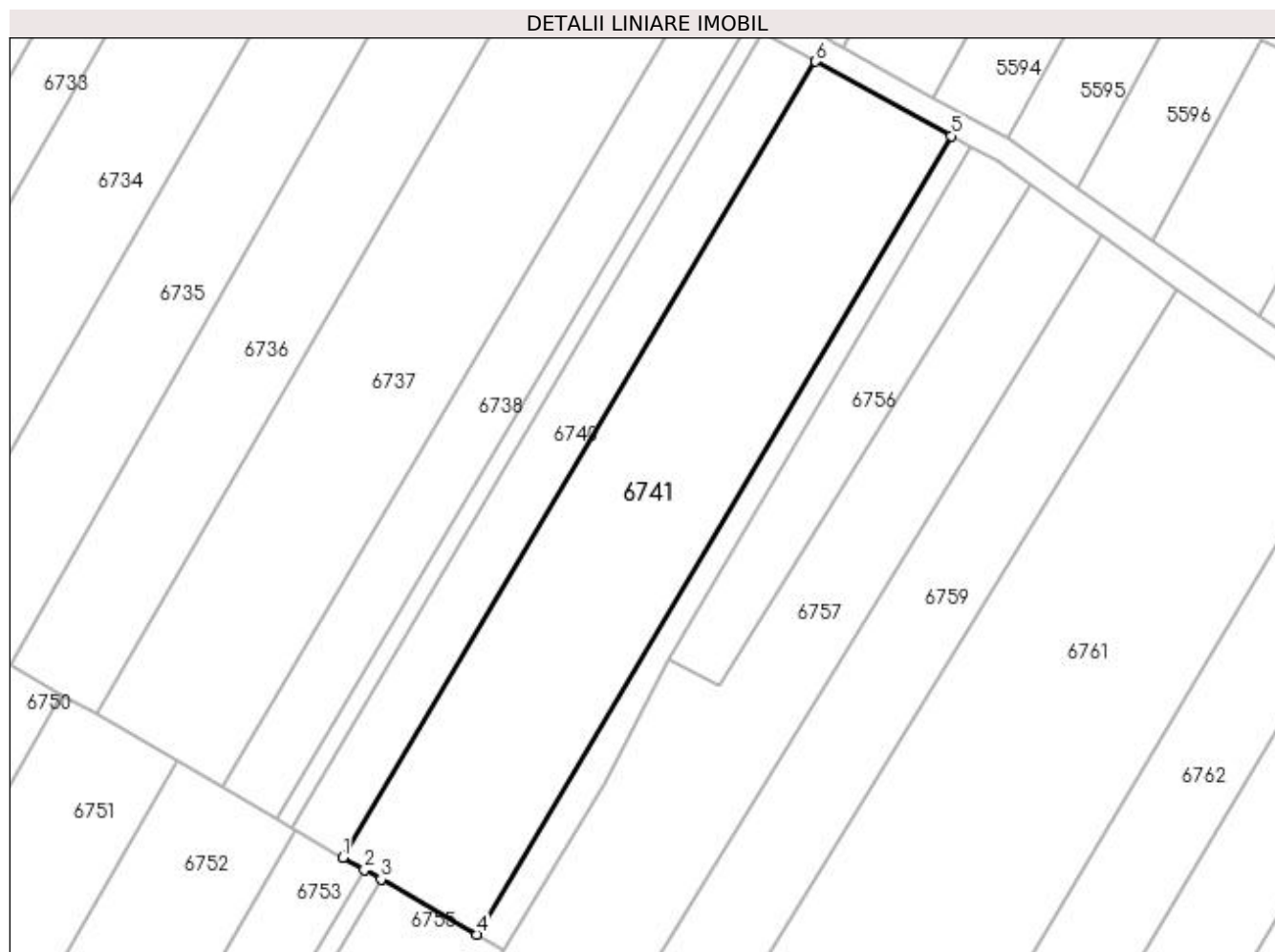
Inscrieri privind dezmembramintele dreptului de proprietate, drepturi reale de garanție și sarcini	Referințe
NU SUNT	

## Anexa Nr. 1 La Partea I

## Teren

Nr cadastral	Suprafața (mp)*	Observații / Referințe
	3.616	

\* Suprafața este determinată în planul de proiecție Stereo 70.



## Date referitoare la teren

Crt	Categorie folosință	Intra vilan	Suprafața (mp)	Tarla	Parcelă	Nr. topo	Observații / Referințe
1	arabil	NU	3.616	47	28	-	

## Lungime Segmente

1) Valorile lungimilor segmentelor sunt obținute din proiecție în plan.

Punct început	X / Y	Punct sfârșit	X / Y	Lungime segment (** (m)
1	422.307,884 299.433,67	2	422.311,287 299.431,723	3.921
2	422.311,287 299.431,723	3	422.313,955 299.430,196	3.074
3	422.313,955 299.430,196	4	422.329,2 299.421,472	17.565
4	422.329,2 299.421,472	5	422.404,526 299.548,267	147.483
5	422.404,526 299.548,267	6	422.382,976 299.560,071	24.571

Punct început	X / Y	Punct sfârșit	X / Y	Lungime segment (** (m)
6	422.382,976 299.560,071	1	422.307,884 299.433,67	147.023

\*\* Lungimile segmentelor sunt determinate în planul de proiecție Stereo 70 și sunt rotunjite la 1 milimetru.

\*\*\* Distanța dintre puncte este formată din segmente cumulate ce sunt mai mici decât valoarea 1 milimetru.





**DATE DESPRE IMOBILUL NR. 6742**

Oficiul de Cadastru și Publicitate Imobiliară DOLJ  
Biroul de Cadastru și Publicitate Imobiliară Craiova

**A. Partea I. Descrierea imobilului**

TEREN Extravilan

Adresa: Jud. Dolj, T47

Nr. Crt	Nr cadastral Nr. topografic	Suprafața* (mp)	Observații / Referințe
A1		599	Sector cadastral:18 Teren neimprejmuit;

**B. Partea II. Proprietari și acte**

Inscrieri privitoare la dreptul de proprietate și alte drepturi reale		Referințe
/		
Act Normativ nr. LEGE 7, din 13/03/1996 emis de PARLAMENT;		
B1	Inscrierea provizorie, drept de PROPRIETATE, dobandit prin Lege, cota actuala 1/1, cota initiala 1/1 1) NEIDENTIFICAT NEIDENTIFICAT	A1

**C. Partea III. SARCINI .**

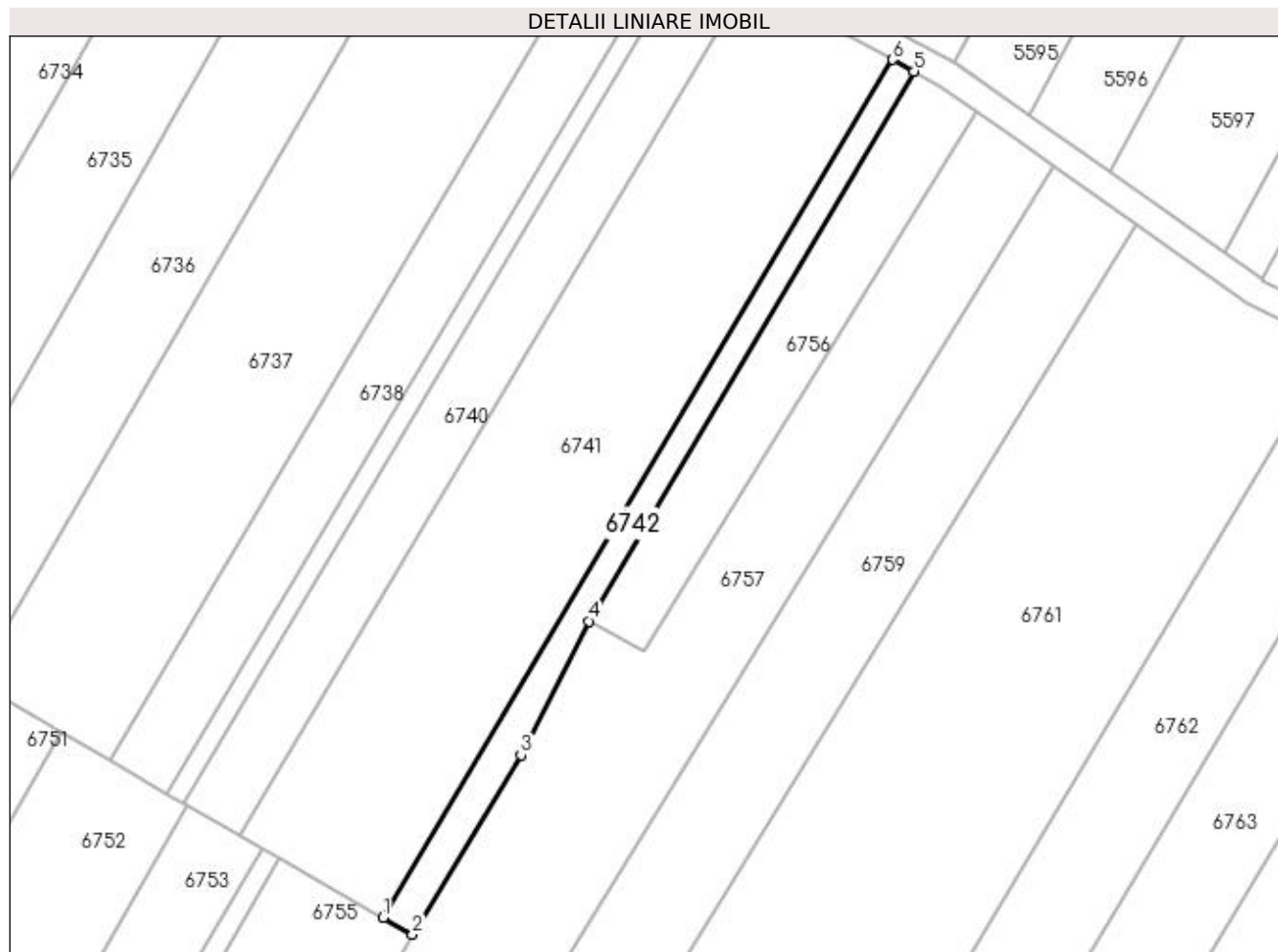
Inscrieri privind dezmembramintele dreptului de proprietate, drepturi reale de garanție și sarcini	Referințe
NU SUNT	

## Anexa Nr. 1 La Partea I

## Teren

Nr cadastral	Suprafața (mp)*	Observații / Referințe
	599	

\* Suprafața este determinată în planul de proiecție Stereo 70.



## Date referitoare la teren

Crt	Categorie folosință	Intra vilan	Suprafața (mp)	Tarla	Parcelă	Nr. topo	Observații / Referințe
1	arabil	NU	599	47	-	-	

## Lungime Segmente

1) Valorile lungimilor segmentelor sunt obținute din proiecție în plan.

Punct început	X / Y	Punct sfârșit	X / Y	Lungime segment (** (m)
1	422.329,2 299.421,472	2	422.333,525 299.418,996	4.984
2	422.333,525 299.418,996	3	422.349,53 299.445,501	30.962
3	422.349,53 299.445,501	4	422.359,542 299.465,28	22.169
4	422.359,542 299.465,28	5	422.407,629 299.546,567	94.446
5	422.407,629 299.546,567	6	422.404,526 299.548,267	3.538

Punct început	X / Y	Punct sfârșit	X / Y	Lungime segment (** (m)
6	422.404,526 299.548,267	1	422.329,2 299.421,472	147.483

\*\* Lungimile segmentelor sunt determinate în planul de proiecție Stereo 70 și sunt rotunjite la 1 milimetru.

\*\*\* Distanța dintre puncte este formată din segmente cumulate ce sunt mai mici decât valoarea 1 milimetru.



**DATE DESPRE IMOBILUL NR. 6743**

Oficiul de Cadastru și Publicitate Imobiliară DOLJ  
Biroul de Cadastru și Publicitate Imobiliară Craiova

**A. Partea I. Descrierea imobilului**

TEREN Extravilan

Adresa: Jud. Dolj, T47, P14

Nr. Crt	Nr cadastral Nr. topografic	Suprafața* (mp)	Observații / Referințe
A1		2.700	Sector cadastral:18 Teren neimpregmuit;

**B. Partea II. Proprietari și acte**

Inscrieri privitoare la dreptul de proprietate și alte drepturi reale		Referințe
/		
Act Administrativ nr. 2145, din 22/10/2002 emis de COMISIA JUDETEANA DOLJ (CERTIFICAT DE DECES SERIA D9 NR. 893801);		
B1	Intabulare, drept de PROPRIETATE, dobandit prin Reconstituire, cota actuala 1/1, cota initiala 1/1 1) BUTOI ION, LIPSĂ CNP 2) MATARAGIU GHEORGHITA, LIPSĂ CNP 3) CILEA MIRCEA, LIPSĂ CNP 4) CIUCA ONITA, LIPSĂ CNP	A1

**C. Partea III. SARCINI .**

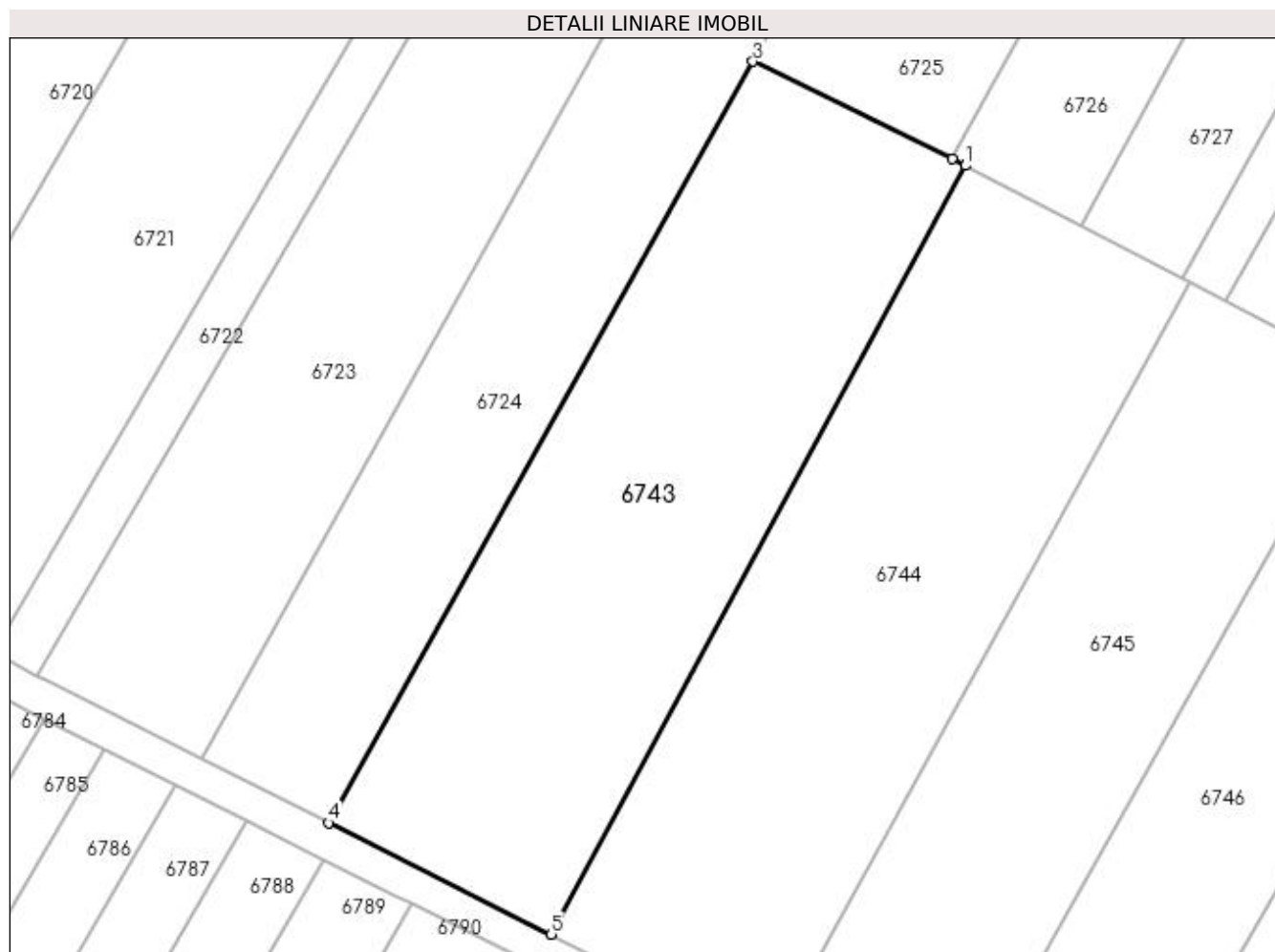
Inscrieri privind dezmembramintele dreptului de proprietate, drepturi reale de garanție și sarcini	Referințe
NU SUNT	

## Anexa Nr. 1 La Partea I

## Teren

Nr cadastral	Suprafața (mp)*	Observații / Referințe
	2.700	

\* Suprafața este determinată în planul de proiecție Stereo 70.



## Date referitoare la teren

Crt	Categorie folosință	Intra vilan	Suprafața (mp)	Tarla	Parcelă	Nr. topo	Observații / Referințe
1	arabil	NU	2.700	47	14	-	

## Lungime Segmente

1) Valorile lungimilor segmentelor sunt obținute din proiecție în plan.

Punct început	X / Y	Punct sfârșit	X / Y	Lungime segment (** (m)
1	422.134,375 299.527,532	2	422.132,86 299.528,274	1.687
2	422.132,86 299.528,274	3	422.110,367 299.539,298	25.05
3	422.110,367 299.539,298	4	422.062,424 299.453,296	98.462
4	422.062,424 299.453,296	5	422.087,558 299.440,713	28.107
5	422.087,558 299.440,713	1	422.134,375 299.527,532	98.637

**\*\* Lungimile segmentelor sunt determinate în planul de proiecție Stereo 70 și sunt rotunjite la 1 milimetru.**

**\*\*\* Distanța dintre puncte este formată din segmente cumulate ce sunt mai mici decât valoarea 1 milimetru.**





**DATE DESPRE IMOBILUL NR. 6744**

Oficiul de Cadastru și Publicitate Imobiliară DOLJ  
Biroul de Cadastru și Publicitate Imobiliară Craiova

**A. Partea I. Descrierea imobilului**

TEREN Extravilan

Adresa: Jud. Dolj, T47, P29

Nr. Crt	Nr cadastral Nr. topografic	Suprafața* (mp)	Observații / Referințe
A1		2.764	Sector cadastral:18 Teren neimprejmuit;

**B. Partea II. Proprietari și acte**

Inscrieri privitoare la dreptul de proprietate și alte drepturi reale		Referințe
/		
Act Administrativ nr. TDP 3037, din 11/11/2004 emis de COMISIA JUDETEANA DOLJ (CERTIFICAT DECES D9 NR.895964; ADEVERINTA NR.4649/18.08.2021);		
B1	Intabulare, drept de PROPRIETATE, dobandit prin Reconstituire, cota actuala 1/1, cota initiala 1/1 1) CATANA IOANA 2) STANCULESCU PAULINA, LIPSĂ CNP DEFUNCT:Da 3) BARAN GHEORGHITA, LIPSĂ CNP	A1

**C. Partea III. SARCINI .**

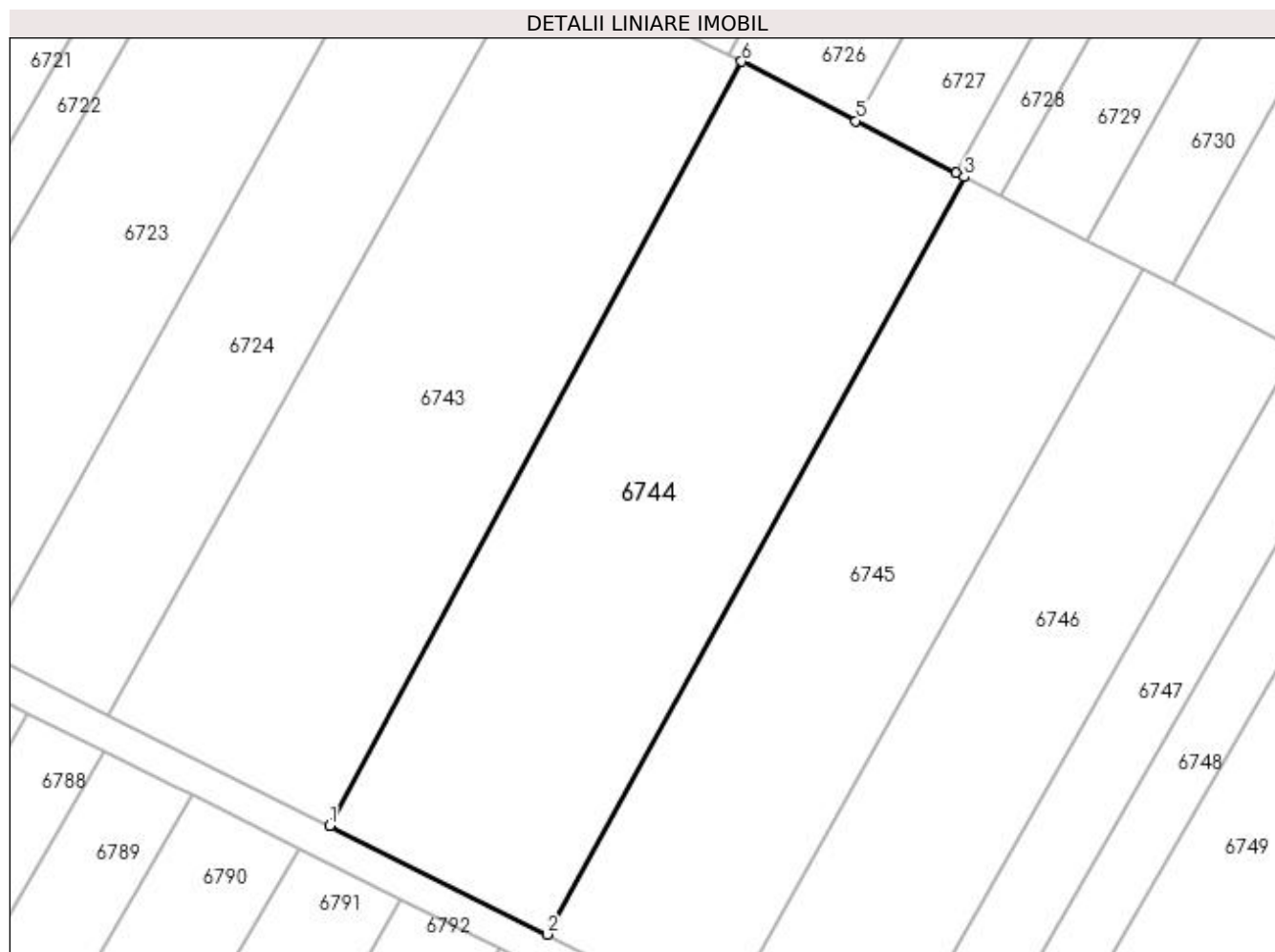
Inscrieri privind dezmembramintele dreptului de proprietate, drepturi reale de garanție și sarcini	Referințe
NU SUNT	

## Anexa Nr. 1 La Partea I

## Teren

Nr cadastral	Suprafața (mp)*	Observații / Referințe
	2.764	

\* Suprafața este determinată în planul de proiecție Stereo 70.



## Date referitoare la teren

Crt	Categorie folosință	Intra vilan	Suprafața (mp)	Tarla	Parcelă	Nr. topo	Observații / Referințe
1	arabil	NU	2.764	47	29	-	

## Lungime Segmente

1) Valorile lungimilor segmentelor sunt obținute din proiecție în plan.

Punct început	X / Y	Punct sfârșit	X / Y	Lungime segment (** (m)
1	422.087,558 299.440,713	2	422.112,292 299.428,33	27.661
2	422.112,292 299.428,33	3	422.159,683 299.514,417	98.27
3	422.159,683 299.514,417	4	422.158,799 299.514,875	0.996
4	422.158,799 299.514,875	5	422.147,384 299.520,79	12.856
5	422.147,384 299.520,79	6	422.134,375 299.527,532	14.652

Punct început	X / Y	Punct sfârşit	X / Y	Lungime segment (** (m)
6	422.134,375 299.527,532	1	422.087,558 299.440,713	98.637

\*\* Lungimile segmentelor sunt determinate în planul de proiecţie Stereo 70 şi sunt rotunjite la 1 milimetru.

\*\*\* Distanţa dintre puncte este formată din segmente cumulate ce sunt mai mici decât valoarea 1 milimetru.



**DATE DESPRE IMOBILUL NR. 6745**

Oficiul de Cadastru și Publicitate Imobiliară DOLJ  
Biroul de Cadastru și Publicitate Imobiliară Craiova

**A. Partea I. Descrierea imobilului**

TEREN Extravilan

Adresa: Jud. Dolj, T47, P30

Nr. Crt	Nr cadastral Nr. topografic	Suprafața* (mp)	Observații / Referințe
A1	31698	2.200	Sector cadastral:18 Teren neimprejmuit;

**B. Partea II. Proprietari și acte**

Inscrieri privitoare la dreptul de proprietate și alte drepturi reale		Referințe
<b>127920 / 15/10/2014</b>		
Act Notarial nr. CONTRACT DE VANZARE AUT. NR. 3271, din 07/10/2014 emis de NP FAURAR VIRGIL CLAUDIU;		
B1	Intabulare, drept de PROPRIETATE, dobandit prin Conventie, cota actuala 1/1, cota initiala 1/1 1) SC DELTA BERCENI INVEST SRL, CIF:9999999999999	A1

**C. Partea III. SARCINI .**

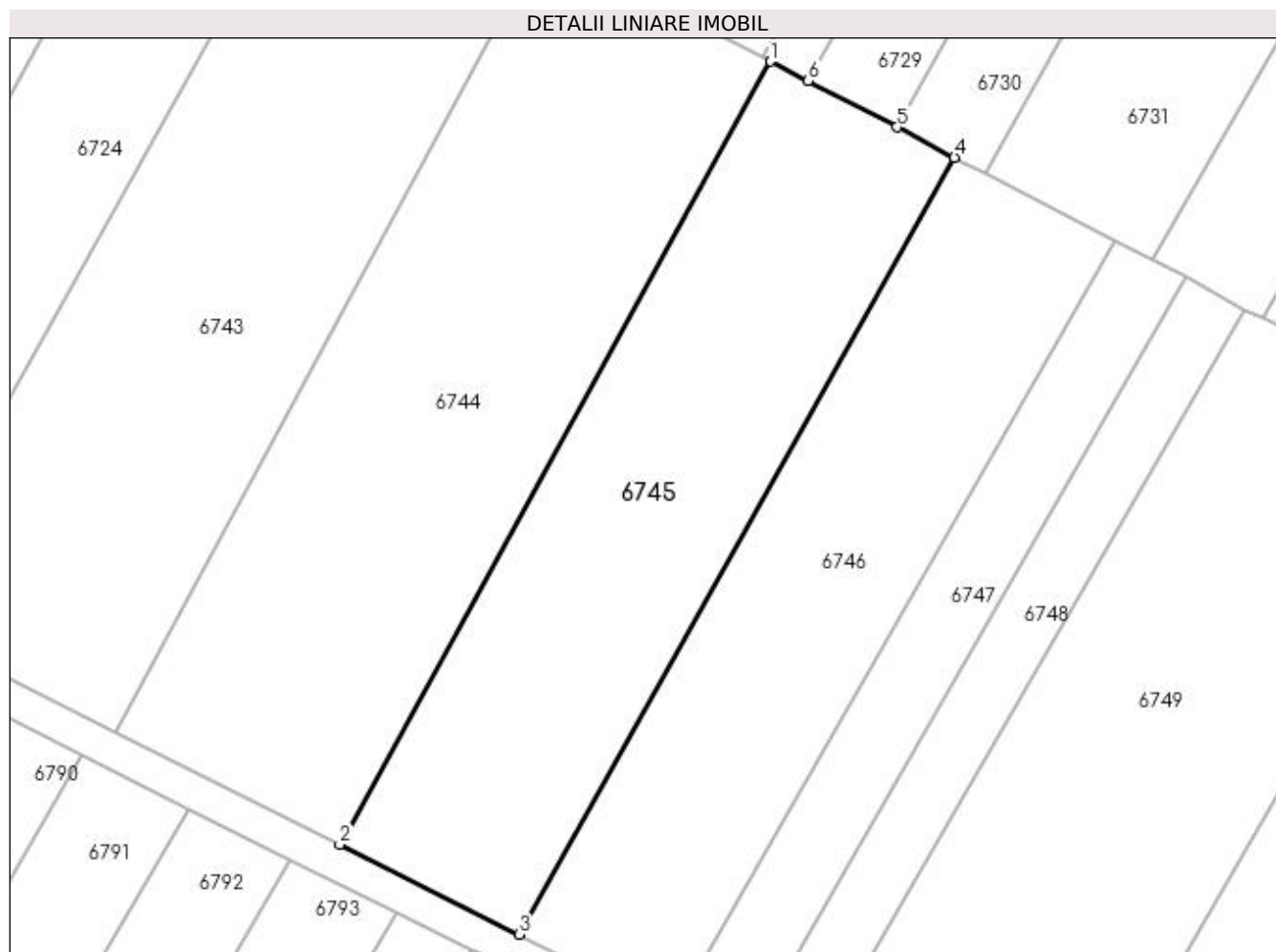
Inscrieri privind dezmembramintele dreptului de proprietate, drepturi reale de garanție și sarcini	Referințe
NU SUNT	

## Anexa Nr. 1 La Partea I

## Teren

Nr cadastral	Suprafața (mp)*	Observații / Referințe
31698	2.200	

\* Suprafața este determinată în planul de proiecție Stereo 70.



## Date referitoare la teren

Crt	Categorie folosință	Intra vilan	Suprafața (mp)	Tarla	Parcelă	Nr. topo	Observații / Referințe
1	arabil	NU	2.200	47	30	-	

## Lungime Segmente

1) Valorile lungimilor segmentelor sunt obținute din proiecție în plan.

Punct început	X / Y	Punct sfârșit	X / Y	Lungime segment (** (m)
1	422.159,683 299.514,417	2	422.112,292 299.428,33	98.27
2	422.112,292 299.428,33	3	422.132,029 299.418,449	22.073
3	422.132,029 299.418,449	4	422.179,912 299.503,878	97.933
4	422.179,912 299.503,878	5	422.173,599 299.507,206	7.136
5	422.173,599 299.507,206	6	422.163,818 299.512,275	11.017

Punct început	X / Y	Punct sfârșit	X / Y	Lungime segment (** (m)
6	422.163,818 299.512,275	1	422.159,683 299.514,417	4.657

\*\* Lungimile segmentelor sunt determinate în planul de proiecție Stereo 70 și sunt rotunjite la 1 milimetru.

\*\*\* Distanța dintre puncte este formată din segmente cumulate ce sunt mai mici decât valoarea 1 milimetru.





**DATE DESPRE IMOBILUL NR. 6746**

Oficiul de Cadastru și Publicitate Imobiliară DOLJ  
Biroul de Cadastru și Publicitate Imobiliară Craiova

**A. Partea I. Descrierea imobilului**

TEREN Extravilan

Adresa: Jud. Dolj, T47, P31

Nr. Crt	Nr cadastral Nr. topografic	Suprafața* (mp)	Observații / Referințe
A1		1.900	Sector cadastral:18 Teren neimprejmuit;

**B. Partea II. Proprietari și acte**

Inscrieri privitoare la dreptul de proprietate și alte drepturi reale	Referințe
/	
Act Administrativ nr. TDP 2096, din 14/10/2002 emis de COMISIA JUDETEANA DOLJ;	
B1	A1
Intabulare, drept de PROPRIETATE, dobândit prin Reconstituire, cota actuala 1/1, cota inițiala 1/1 1) MEILOIU ILIE, LIPSĂ CNP	

**C. Partea III. SARCINI .**

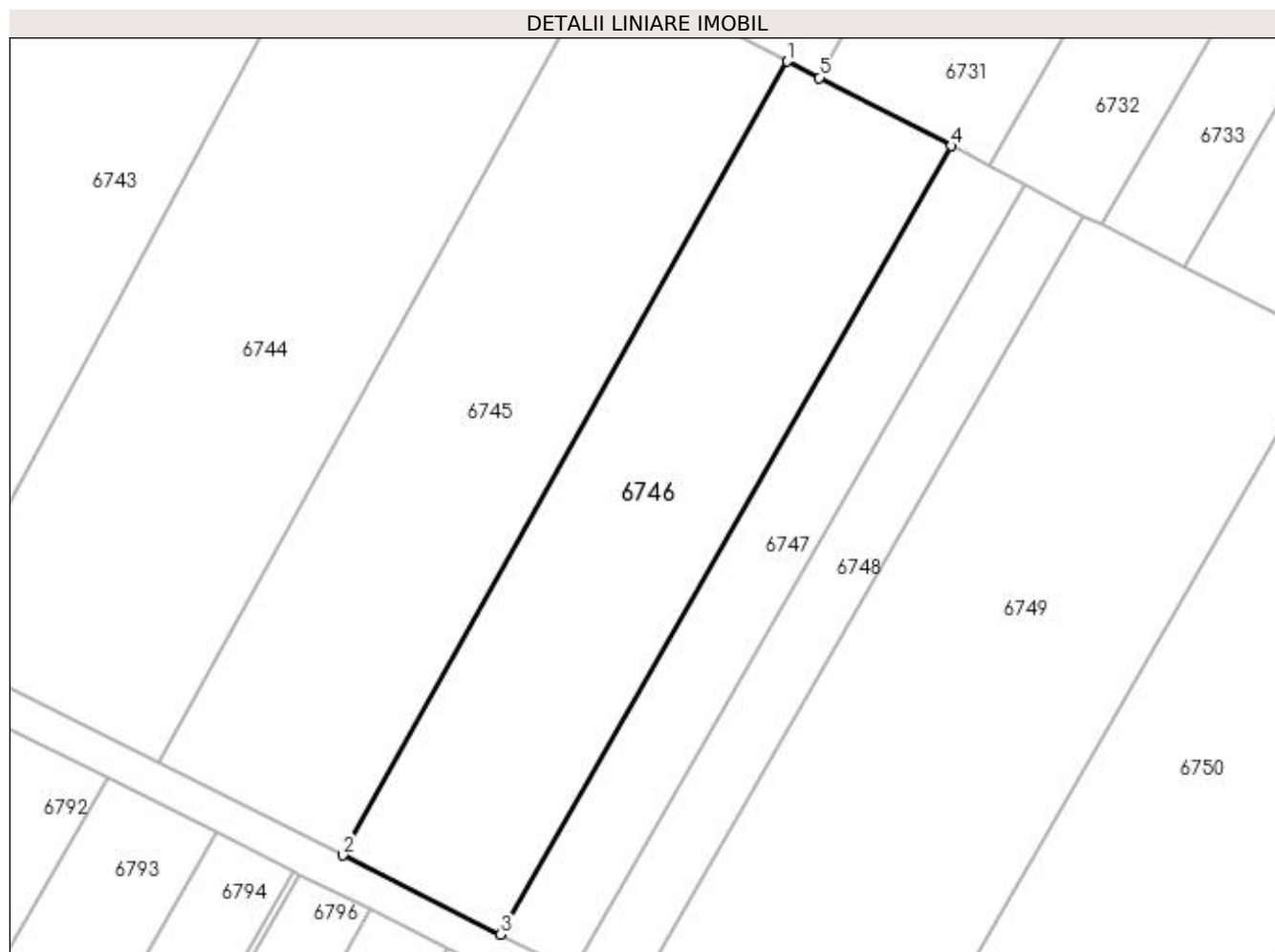
Inscrieri privind dezmembramintele dreptului de proprietate, drepturi reale de garanție și sarcini	Referințe
NU SUNT	

## Anexa Nr. 1 La Partea I

## Teren

Nr cadastral	Suprafața (mp)*	Observații / Referințe
	1.900	

\* Suprafața este determinată în planul de proiecție Stereo 70.



## Date referitoare la teren

Crt	Categorie folosință	Intra vilan	Suprafața (mp)	Tarla	Parcelă	Nr. topo	Observații / Referințe
1	arabil	NU	1.900	47	31	-	

## Lungime Segmente

1) Valorile lungimilor segmentelor sunt obținute din proiecție în plan.

Punct început	X / Y	Punct sfârșit	X / Y	Lungime segment (** (m)
1	422.179,912 299.503,878	2	422.132,029 299.418,449	97.933
2	422.132,029 299.418,449	3	422.149,036 299.409,935	19.02
3	422.149,036 299.409,935	4	422.197,565 299.494,788	97.75
4	422.197,565 299.494,788	5	422.183,371 299.502,143	15.986
5	422.183,371 299.502,143	1	422.179,912 299.503,878	3.87

**\*\* Lungimile segmentelor sunt determinate în planul de proiecție Stereo 70 și sunt rotunjite la 1 milimetru.**

**\*\*\* Distanța dintre puncte este formată din segmente cumulate ce sunt mai mici decât valoarea 1 milimetru.**



**DATE DESPRE IMOBILUL NR. 6747**

Oficiul de Cadastru și Publicitate Imobiliară DOLJ  
Biroul de Cadastru și Publicitate Imobiliară Craiova

**A. Partea I. Descrierea imobilului**

TEREN Extravilan

Adresa: Jud. Dolj, T47, P32

Nr. Crt	Nr cadastral Nr. topografic	Suprafața* (mp)	Observații / Referințe
A1		856	Sector cadastral:18 Teren neimprejmuit;

**B. Partea II. Proprietari și acte**

Inscrieri privitoare la dreptul de proprietate și alte drepturi reale		Referințe
/		
Hotarare Judecatoreasca nr. SENTINTA CIVILA NR.1421, din 30/01/2012 emis de JUDECATORIA CRAIOVA (TDP 2311/0-07-2003 ; CERTIFICAT DECES SERIA D.11 NR.791562);		
B1	Intabulare, drept de PROPRIETATE, dobandit prin Hotarare Judecatoreasca, cota actuala 1/1, cota initiala 1/1 1) VOICU STEFAN DEFUNCT:Da	A1

**C. Partea III. SARCINI .**

Inscrieri privind dezmembramintele dreptului de proprietate, drepturi reale de garanție și sarcini	Referințe
NU SUNT	

## Anexa Nr. 1 La Partea I

## Teren

Nr cadastral	Suprafața (mp)*	Observații / Referințe
	856	

\* Suprafața este determinată în planul de proiecție Stereo 70.



## Date referitoare la teren

Crt	Categorie folosință	Intra vilan	Suprafața (mp)	Tarla	Parcelă	Nr. topo	Observații / Referințe
1	arabil	NU	856	47	32	-	

## Lungime Segmente

1) Valorile lungimilor segmentelor sunt obținute din proiecție în plan.

Punct început	X / Y	Punct sfârșit	X / Y	Lungime segment (** (m)
1	422.149,036 299.409,935	2	422.156,748 299.406,093	8.616
2	422.156,748 299.406,093	3	422.205,5 299.490,676	97.627
3	422.205,5 299.490,676	4	422.201,623 299.492,685	4.366
4	422.201,623 299.492,685	5	422.197,565 299.494,788	4.57
5	422.197,565 299.494,788	1	422.149,036 299.409,935	97.75

**\*\* Lungimile segmentelor sunt determinate în planul de proiecție Stereo 70 și sunt rotunjite la 1 milimetru.**

**\*\*\* Distanța dintre puncte este formată din segmente cumulate ce sunt mai mici decât valoarea 1 milimetru.**





**DATE DESPRE IMOBILUL NR. 6748**

Oficiul de Cadastru și Publicitate Imobiliară DOLJ  
Biroul de Cadastru și Publicitate Imobiliară Craiova

**A. Partea I. Descrierea imobilului**

TEREN Extravilan

Adresa: Jud. Dolj, T47, P33/1

Nr. Crt	Nr cadastral Nr. topografic	Suprafața* (mp)	Observații / Referințe
A1		700	Sector cadastral:18 Teren neimprejmuț;

**B. Partea II. Proprietari și acte**

Inscrieri privitoare la dreptul de proprietate și alte drepturi reale		Referințe
/		
Act Administrativ nr. TDP 3531, din 01/08/2006 emis de COMISIA JUDETEANA DOLJ;		
B1	Intabulare, drept de PROPRIETATE, dobândit prin Reconstituire, cota actuala 1/1, cota initiala 1/1 1) VLADUCU FLOAREA, LIPSĂ CNP 2) MODREA ANGHELINA, LIPSĂ CNP 3) GRIGORIE ION, LIPSĂ CNP 4) EPURAN TONICA, LIPSĂ CNP	A1

**C. Partea III. SARCINI .**

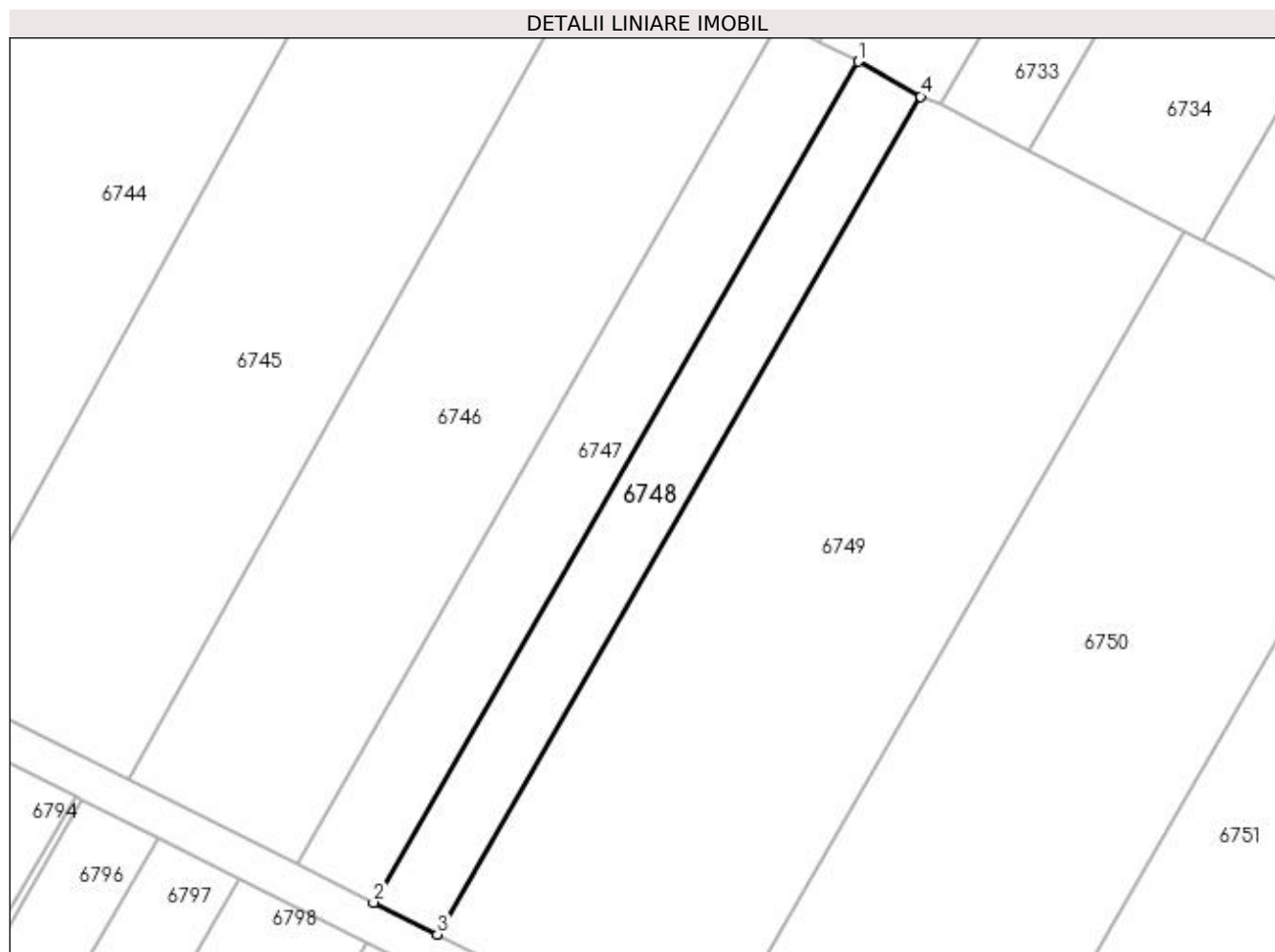
Inscrieri privind dezmembramintele dreptului de proprietate, drepturi reale de garanție și sarcini	Referințe
NU SUNT	

## Anexa Nr. 1 La Partea I

## Teren

Nr cadastral	Suprafața (mp)*	Observații / Referințe
	700	

\* Suprafața este determinată în planul de proiecție Stereo 70.



## Date referitoare la teren

Crt	Categorie folosință	Intra vilan	Suprafața (mp)	Tarla	Parcelă	Nr. topo	Observații / Referințe
1	arabil	NU	700	47	33/1	-	

## Lungime Segmente

1) Valorile lungimilor segmentelor sunt obținute din proiecție în plan.

Punct început	X / Y	Punct sfârșit	X / Y	Lungime segment (** (m)
1	422.205,5 299.490,676	2	422.156,748 299.406,093	97.627
2	422.156,748 299.406,093	3	422.163,163 299.402,892	7.169
3	422.163,163 299.402,892	4	422.211,783 299.487,154	97.283
4	422.211,783 299.487,154	1	422.205,5 299.490,676	7.204

**\*\* Lungimile segmentelor sunt determinate în planul de proiecție Stereo 70 și sunt rotunjite la 1 milimetru.**

**\*\*\* Distanța dintre puncte este formată din segmente cumulate ce sunt mai mici decât valoarea 1 milimetru.**



**DATE DESPRE IMOBILUL NR. 6749**

Oficiul de Cadastru și Publicitate Imobiliară DOLJ  
Biroul de Cadastru și Publicitate Imobiliară Craiova

**A. Partea I. Descrierea imobilului**

TEREN Extravilan

Adresa: Jud. Dolj, T47, P33

Nr. Crt	Nr cadastral Nr. topografic	Suprafața* (mp)	Observații / Referințe
A1		2.895	Sector cadastral:18 Teren neimprejmut;

**B. Partea II. Proprietari și acte**

Inscrieri privitoare la dreptul de proprietate și alte drepturi reale		Referințe
/		
Act Administrativ nr. TDP 3531, din 01/08/2006 emis de COMISIA JUDETEANA DOLJ;		
B1	Intabulare, drept de PROPRIETATE, dobândit prin Reconstituire, cota actuala 1/1, cota initiala 1/1 1) MODREA ANGHELINA, LIPSĂ CNP 2) EPURAN TONICA, LIPSĂ CNP 3) GRIGORIE ION, LIPSĂ CNP 4) VLADUCU FLOAREA, LIPSĂ CNP	A1

**C. Partea III. SARCINI .**

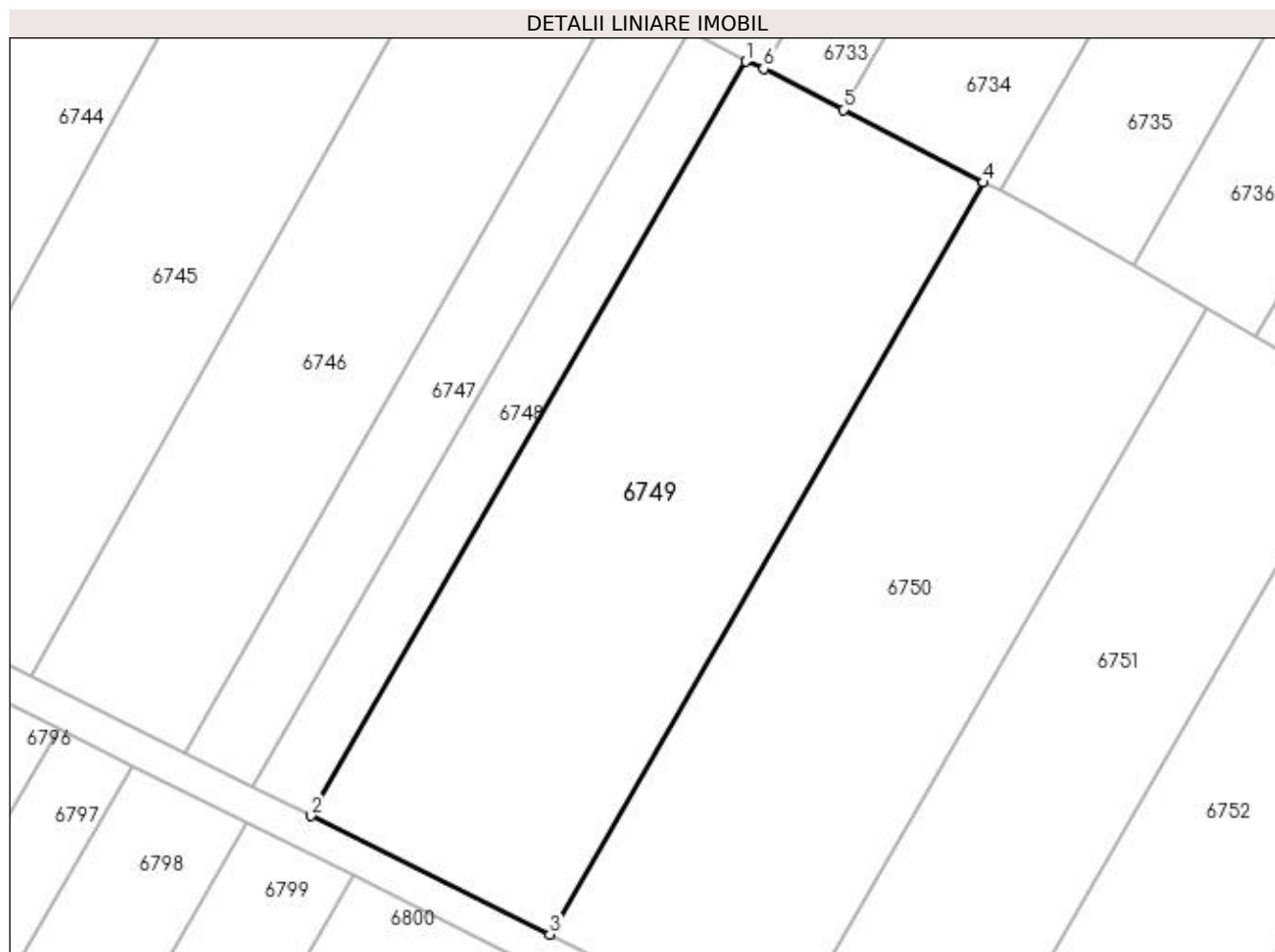
Inscrieri privind dezmembramintele dreptului de proprietate, drepturi reale de garanție și sarcini	Referințe
NU SUNT	

## Anexa Nr. 1 La Partea I

## Teren

Nr cadastral	Suprafața (mp)*	Observații / Referințe
	2.895	

\* Suprafața este determinată în planul de proiecție Stereo 70.



## Date referitoare la teren

Crt	Categorie folosință	Intra vilan	Suprafața (mp)	Tarla	Parcelă	Nr. topo	Observații / Referințe
1	arabil	NU	2.895	47	33	-	

## Lungime Segmente

1) Valorile lungimilor segmentelor sunt obținute din proiecție în plan.

Punct început	X / Y	Punct sfârșit	X / Y	Lungime segment (** (m)
1	422.211,783 299.487,154	2	422.163,163 299.402,892	97.283
2	422.163,163 299.402,892	3	422.189,905 299.389,659	29.837
3	422.189,905 299.389,659	4	422.238,367 299.473,645	96.965
4	422.238,367 299.473,645	5	422.222,676 299.481,776	17.672
5	422.222,676 299.481,776	6	422.213,776 299.486,336	10.001

Punct început	X / Y	Punct sfârșit	X / Y	Lungime segment (** (m)
6	422.213,776 299.486,336	1	422.211,783 299.487,154	2.153

\*\* Lungimile segmentelor sunt determinate în planul de proiecție Stereo 70 și sunt rotunjite la 1 milimetru.

\*\*\* Distanța dintre puncte este formată din segmente cumulate ce sunt mai mici decât valoarea 1 milimetru.





**DATE DESPRE IMOBILUL NR. 6750**

Oficiul de Cadastru și Publicitate Imobiliară DOLJ  
Biroul de Cadastru și Publicitate Imobiliară Craiova

**A. Partea I. Descrierea imobilului**

TEREN Extravilan

Adresa: Jud. Dolj, T47, P34/1

Nr. Crt	Nr cadastral Nr. topografic	Suprafața* (mp)	Observații / Referințe
A1		2.750	Sector cadastral:18 Teren neimprejmit;

**B. Partea II. Proprietari și acte**

Inscrieri privitoare la dreptul de proprietate și alte drepturi reale		Referințe
/		
Act Administrativ nr. TDP 3151, din 20/01/2005 emis de COMISIA JUDETEANA DOLJ;		
B1	Intabulare, drept de PROPRIETATE, dobândit prin Reconstituire, cota actuala 1/1, cota initiala 1/1 1) SOREANU ION, LIPSĂ CNP 2) GHITA MARIA, LIPSĂ CNP 3) CRACIUN ELISABETA, LIPSĂ CNP	A1

**C. Partea III. SARCINI .**

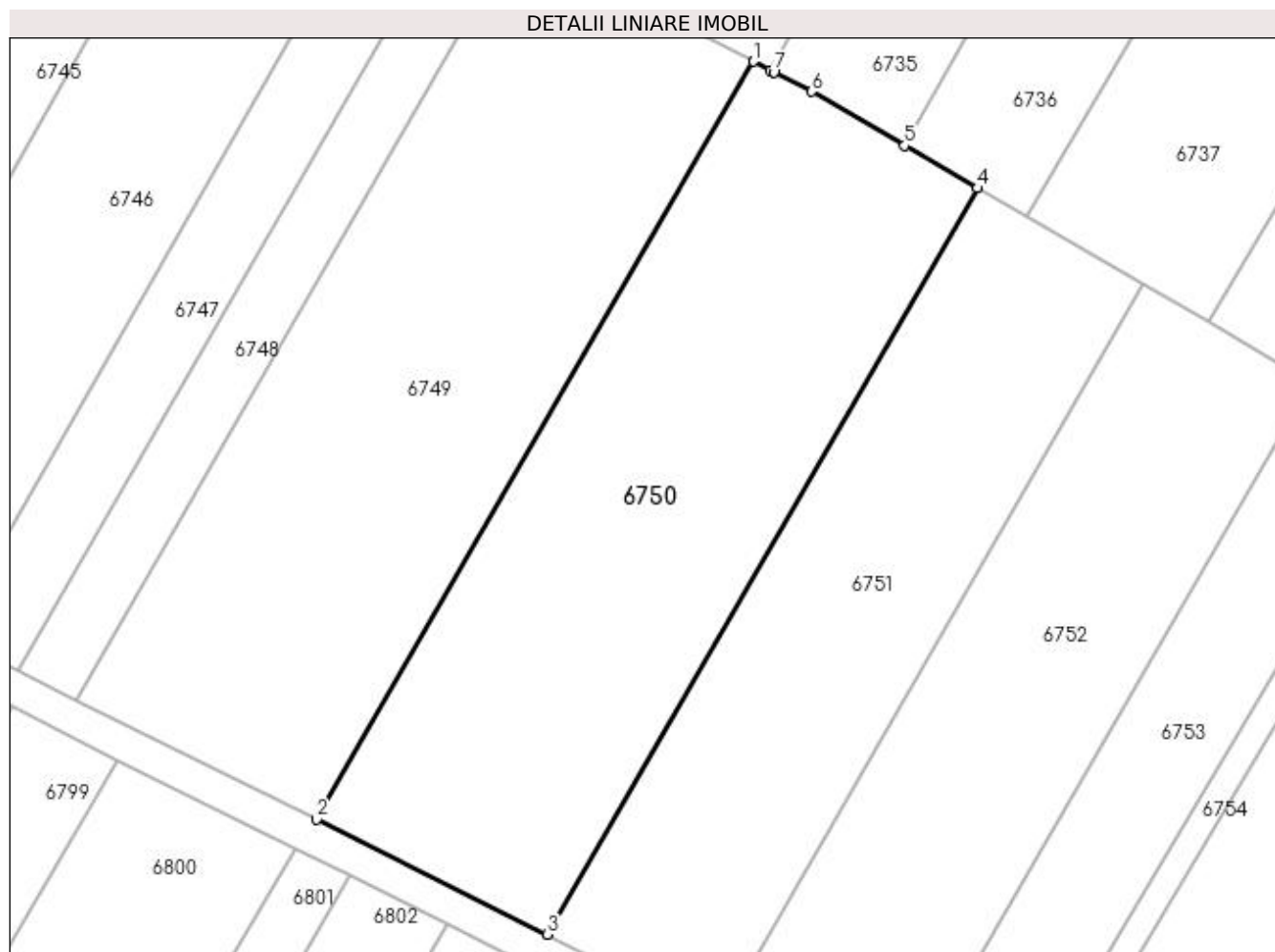
Inscrieri privind dezmembramintele dreptului de proprietate, drepturi reale de garanție și sarcini	Referințe
NU SUNT	

## Anexa Nr. 1 La Partea I

## Teren

Nr cadastral	Suprafața (mp)*	Observații / Referințe
	2.750	

\* Suprafața este determinată în planul de proiecție Stereo 70.



## Date referitoare la teren

Crt	Categorie folosință	Intra vilan	Suprafața (mp)	Tarla	Parcelă	Nr. topo	Observații / Referințe
1	arabil	NU	2.750	47	34/1	-	

## Lungime Segmente

1) Valorile lungimilor segmentelor sunt obținute din proiecție în plan.

Punct început	X / Y	Punct sfârșit	X / Y	Lungime segment (** (m)
1	422.238,367 299.473,645	2	422.189,905 299.389,659	96.965
2	422.189,905 299.389,659	3	422.215,495 299.376,903	28.592
3	422.215,495 299.376,903	4	422.263,219 299.459,612	95.491
4	422.263,219 299.459,612	5	422.255,095 299.464,331	9.395
5	422.255,095 299.464,331	6	422.244,787 299.470,318	11.921

Punct început	X / Y	Punct sfârșit	X / Y	Lungime segment (** (m)
6	422.244,787 299.470,318	7	422.240,617 299.472,479	4.696
7	422.240,617 299.472,479	8	422.240,231 299.472,679	0.436
8	422.240,231 299.472,679	1	422.238,367 299.473,645	2.099

\*\* Lungimile segmentelor sunt determinate în planul de proiecție Stereo 70 și sunt rotunjite la 1 milimetru.

\*\*\* Distanța dintre puncte este formată din segmente cumulate ce sunt mai mici decât valoarea 1 milimetru.



**DATE DESPRE IMOBILUL NR. 6751**

Oficiul de Cadastru și Publicitate Imobiliară DOLJ  
Biroul de Cadastru și Publicitate Imobiliară Craiova

**A. Partea I. Descrierea imobilului**

TEREN Extravilan

Adresa: Jud. Dolj, T 47, P 35

Nr. Crt	Nr cadastral Nr. topografic	Suprafața* (mp)	Observații / Referințe
A1	31707	2.010	Sector cadastral:18 Teren neimprejmuit;

**B. Partea II. Proprietari și acte**

Inscrieri privitoare la dreptul de proprietate și alte drepturi reale	Referințe
<b>127864 / 15/10/2014</b>	
Act Notarial nr. CONTRACT DE VANZARE AUT 3311, din 07/10/2014 emis de FAURAR VIRGIL CLAUDIU;	
B1	A1
Intabulare, drept de PROPRIETATE, dobandit prin Conventie, cota actuala 1/1, cota initiala 1/1	
1) SC DELTA BERCENI INVEST SRL, CIF:99999999999999	

**C. Partea III. SARCINI .**

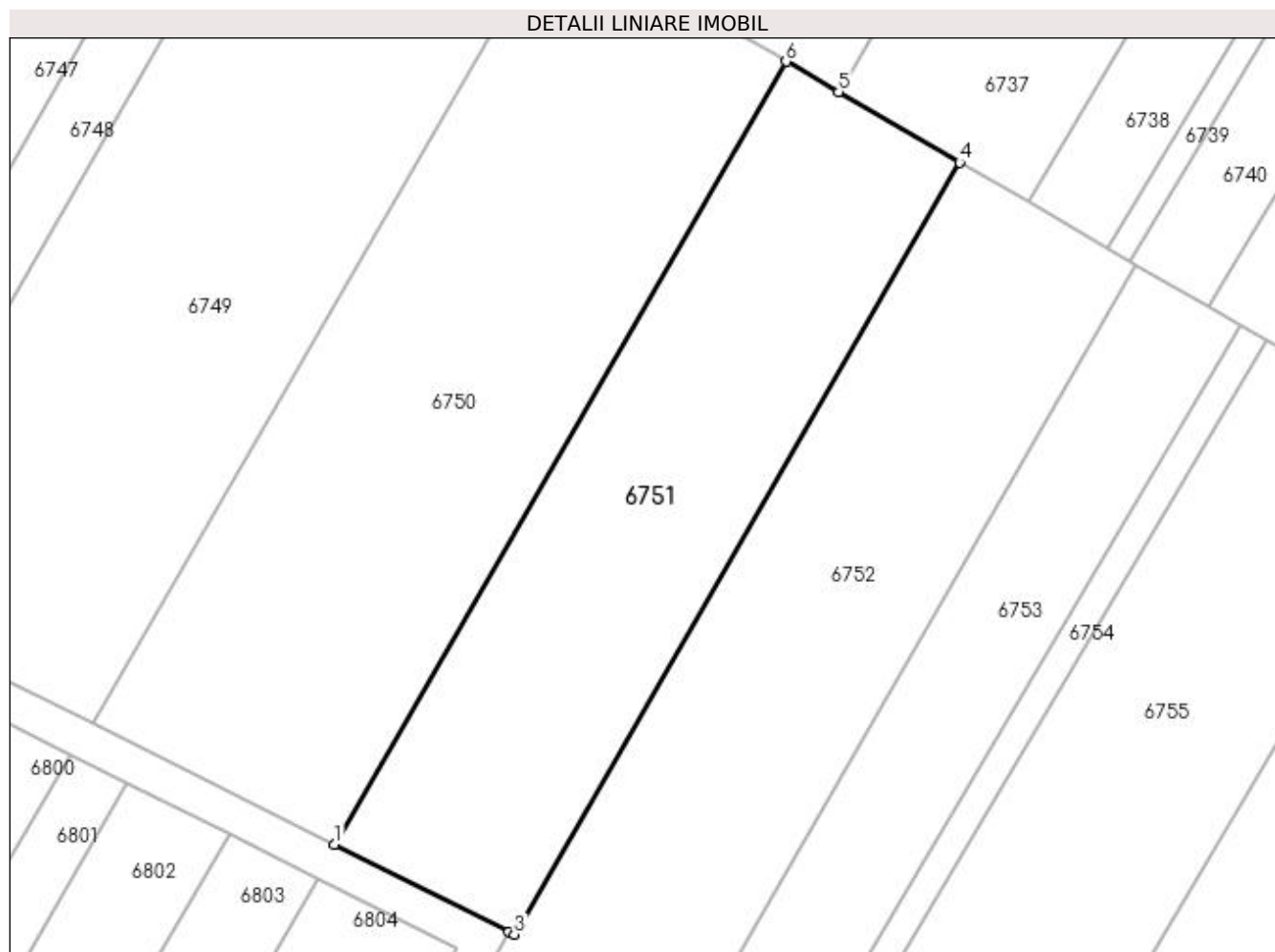
Inscrieri privind dezmembramintele dreptului de proprietate, drepturi reale de garanție și sarcini	Referințe
NU SUNT	

## Anexa Nr. 1 La Partea I

## Teren

Nr cadastral	Suprafața (mp)*	Observații / Referințe
31707	2.010	

\* Suprafața este determinată în planul de proiecție Stereo 70.



## Date referitoare la teren

Crt	Categorie folosință	Intra vilan	Suprafața (mp)	Tarla	Parcelă	Nr. topo	Observații / Referințe
1	arabil	NU	2.010	47	35	-	

## Lungime Segmente

1) Valorile lungimilor segmentelor sunt obținute din proiecție în plan.

Punct început	X / Y	Punct sfârșit	X / Y	Lungime segment (** (m)
1	422.215,495 299.376,903	2	422.233,916 299.367,686	20.599
2	422.233,916 299.367,686	3	422.234,496 299.367,419	0.638
3	422.234,496 299.367,419	4	422.281,549 299.448,966	94.149
4	422.281,549 299.448,966	5	422.268,766 299.456,391	14.783
5	422.268,766 299.456,391	6	422.263,219 299.459,612	6.415

Punct început	X / Y	Punct sfârșit	X / Y	Lungime segment (** (m)
6	422.263,219 299.459,612	1	422.215,495 299.376,903	95.491

\*\* Lungimile segmentelor sunt determinate în planul de proiecție Stereo 70 și sunt rotunjite la 1 milimetru.

\*\*\* Distanța dintre puncte este formată din segmente cumulate ce sunt mai mici decât valoarea 1 milimetru.





**DATE DESPRE IMOBILUL NR. 6752**

Oficiul de Cadastru și Publicitate Imobiliară DOLJ  
 Biroul de Cadastru și Publicitate Imobiliară Craiova

**A. Partea I. Descrierea imobilului**

TEREN Extravilan

Adresa: Jud. Dolj, T47 P36

Nr. Crt	Nr cadastral Nr. topografic	Suprafața* (mp)	Observații / Referințe
A1	32569	4.182	Sector cadastral:18 Teren neimprejmuit;

**B. Partea II. Proprietari și acte**

Inscrieri privitoare la dreptul de proprietate și alte drepturi reale		Referințe
<b>182775 / 29/12/2016</b>		
Act Notarial nr. CONTRACT DE VANZARE AUT. NR. 3697, din 28/12/2016 emis de NP MARINESCU MARIA DANIELA;		
B1	Intabulare, drept de PROPRIETATE, dobandit prin Conventie, cota actuala 1/1, cota initiala 1/1 1) DIACONU MARIA 2) DIACONU GHEORGHE	A1

**C. Partea III. SARCINI .**

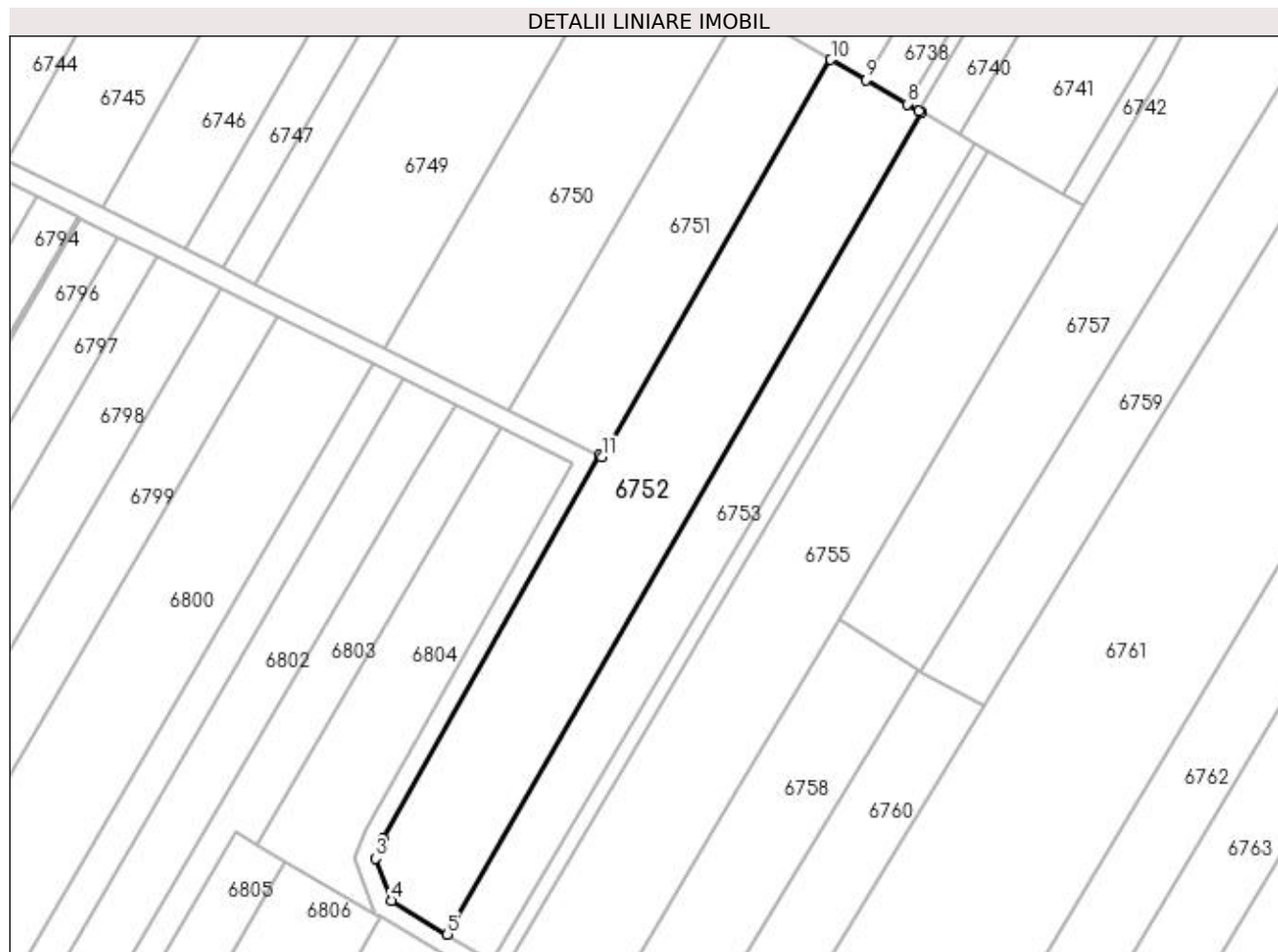
Inscrieri privind dezmembramintele dreptului de proprietate, drepturi reale de garanție și sarcini	Referințe
NU SUNT	

## Anexa Nr. 1 La Partea I

## Teren

Nr cadastral	Suprafața (mp)*	Observații / Referințe
32569	4.182	

\* Suprafața este determinată în planul de proiecție Stereo 70.



## Date referitoare la teren

Crt	Categorie folosință	Intra vilan	Suprafața (mp)	Tarla	Parcelă	Nr. topo	Observații / Referințe
1	arabil	NU	4.182	47	36	-	

## Lungime Segmente

1) Valorile lungimilor segmentelor sunt obținute din proiecție în plan.

Punct început	X / Y	Punct sfârșit	X / Y	Lungime segment (** (m)
1	422.233,916 299.367,686	2	422.189,649 299.288,874	90.393
2	422.189,649 299.288,874	3	422.188,058 299.284,849	4.328
3	422.188,058 299.284,849	4	422.191,297 299.276,183	9.251
4	422.191,297 299.276,183	5	422.202,767 299.269,271	13.392
5	422.202,767 299.269,271	6	422.300,202 299.438,132	194.955

Punct început	X / Y	Punct sfârșit	X / Y	Lungime segment (** (m)
6	422.300,202 299.438,132	7	422.299,643 299.438,457	0.647
7	422.299,643 299.438,457	8	422.297,256 299.439,843	2.76
8	422.297,256 299.439,843	9	422.288,748 299.444,784	9.839
9	422.288,748 299.444,784	10	422.281,549 299.448,966	8.325
10	422.281,549 299.448,966	11	422.234,496 299.367,419	94.149
11	422.234,496 299.367,419	1	422.233,916 299.367,686	0.638

\*\* Lungimile segmentelor sunt determinate în planul de proiecție Stereo 70 și sunt rotunjite la 1 milimetru.

\*\*\* Distanța dintre puncte este formată din segmente cumulate ce sunt mai mici decât valoarea 1 milimetru.



**DATE DESPRE IMOBILUL NR. 6753**

Oficiul de Cadastru și Publicitate Imobiliară DOLJ  
Biroul de Cadastru și Publicitate Imobiliară Craiova

**A. Partea I. Descrierea imobilului**

TEREN Extravilan

Adresa: Jud. Dolj, T47

Nr. Crt	Nr cadastral Nr. topografic	Suprafața* (mp)	Observații / Referințe
A1		2.287	Sector cadastral:18 Teren neimprejmuit;

**B. Partea II. Proprietari și acte**

Inscrieri privitoare la dreptul de proprietate și alte drepturi reale		Referințe
/		
Act Normativ nr. LEGE 7, din 13/03/1996 emis de PARLAMENT;		
B1	Inscrierea provizorie, drept de PROPRIETATE, dobandit prin Lege, cota actuala 1/1, cota initiala 1/1 1) NEIDENTIFICAT NEIDENTIFICAT	A1

**C. Partea III. SARCINI .**

Inscrieri privind dezmembramintele dreptului de proprietate, drepturi reale de garanție și sarcini	Referințe
NU SUNT	

## Anexa Nr. 1 La Partea I

## Teren

Nr cadastral	Suprafața (mp)*	Observații / Referințe
	2.287	

\* Suprafața este determinată în planul de proiecție Stereo 70.



## Date referitoare la teren

Crt	Categorie folosință	Intra vilan	Suprafața (mp)	Tarla	Parcelă	Nr. topo	Observații / Referințe
1	arabil	NU	2.287	47	-	-	

## Lungime Segmente

1) Valorile lungimilor segmentelor sunt obținute din proiecție în plan.

Punct început	X / Y	Punct sfârșit	X / Y	Lungime segment (** (m)
1	422.300,202 299.438,132	2	422.202,767 299.269,271	194.955
2	422.202,767 299.269,271	3	422.211,889 299.263,773	10.651
3	422.211,889 299.263,773	4	422.311,287 299.431,723	195.159
4	422.311,287 299.431,723	5	422.307,884 299.433,67	3.921
5	422.307,884 299.433,67	1	422.300,202 299.438,132	8.884

**\*\* Lungimile segmentelor sunt determinate în planul de proiecție Stereo 70 și sunt rotunjite la 1 milimetru.**

**\*\*\* Distanța dintre puncte este formată din segmente cumulate ce sunt mai mici decât valoarea 1 milimetru.**





**DATE DESPRE IMOBILUL NR. 6754**

Oficiul de Cadastru și Publicitate Imobiliară DOLJ  
Biroul de Cadastru și Publicitate Imobiliară Craiova

**A. Partea I. Descrierea imobilului**

TEREN Extravilan

Adresa: Jud. Dolj, T47, P37

Nr. Crt	Nr cadastral Nr. topografic	Suprafața* (mp)	Observații / Referințe
A1		600	Sector cadastral:18 Teren neimprejmuit;

**B. Partea II. Proprietari și acte**

Inscrieri privitoare la dreptul de proprietate și alte drepturi reale	Referințe
/	
Act Administrativ nr. TDP 998-46046, din 02/05/1997 emis de COMISIA JUDETEANA DOLJ;	
B1	A1
Intabulare, drept de PROPRIETATE, dobandit prin Reconstituire, cota actuala 1/1, cota initiala 1/1 1) OPRICA GRIGORIE, LIPSĂ CNP	

**C. Partea III. SARCINI .**

Inscrieri privind dezmembramintele dreptului de proprietate, drepturi reale de garanție și sarcini	Referințe
NU SUNT	

## Anexa Nr. 1 La Partea I

## Teren

Nr cadastral	Suprafața (mp)*	Observații / Referințe
	600	

\* Suprafața este determinată în planul de proiecție Stereo 70.



## Date referitoare la teren

Crt	Categorie folosință	Intravilan	Suprafața (mp)	Tarla	Parcelă	Nr. topo	Observații / Referințe
1	arabil	NU	600	47	37	-	

## Lungime Segmente

1) Valorile lungimilor segmentelor sunt obținute din proiecție în plan.

Punct început	X / Y	Punct sfârșit	X / Y	Lungime segment (** (m)
1	422.214,523 299.262,185	2	422.313,955 299.430,196	195.229
2	422.313,955 299.430,196	3	422.311,287 299.431,723	3.074
3	422.311,287 299.431,723	4	422.211,889 299.263,773	195.159
4	422.211,889 299.263,773	1	422.214,523 299.262,185	3.076

**\*\* Lungimile segmentelor sunt determinate în planul de proiecție Stereo 70 și sunt rotunjite la 1 milimetru.**

**\*\*\* Distanța dintre puncte este formată din segmente cumulate ce sunt mai mici decât valoarea 1 milimetru.**



**DATE DESPRE IMOBILUL NR. 6755**

Oficiul de Cadastru și Publicitate Imobiliară DOLJ  
Biroul de Cadastru și Publicitate Imobiliară Craiova

**A. Partea I. Descrierea imobilului**

TEREN Extravilan

Adresa: Jud. Dolj, T 47, P 38

Nr. Crt	Nr cadastral Nr. topografic	Suprafața* (mp)	Observații / Referințe
A1	31693	4.400	Sector cadastral:18 Teren neimprejmuit;

**B. Partea II. Proprietari și acte**

Inscrieri privitoare la dreptul de proprietate și alte drepturi reale	Referințe
<b>127937 / 15/10/2014</b>	
Act Notarial nr. CONTRACT DE VANZARE AUT 3287, din 07/10/2014 emis de FAURAR VIRGIL CLAUDIU;	
B1	A1
Intabulare, drept de PROPRIETATE, dobandit prin Conventie, cota actuala 1/1, cota initiala 1/1	
1) SC DELTA BERCENI INVEST SRL, CIF:99999999999999	

**C. Partea III. SARCINI .**

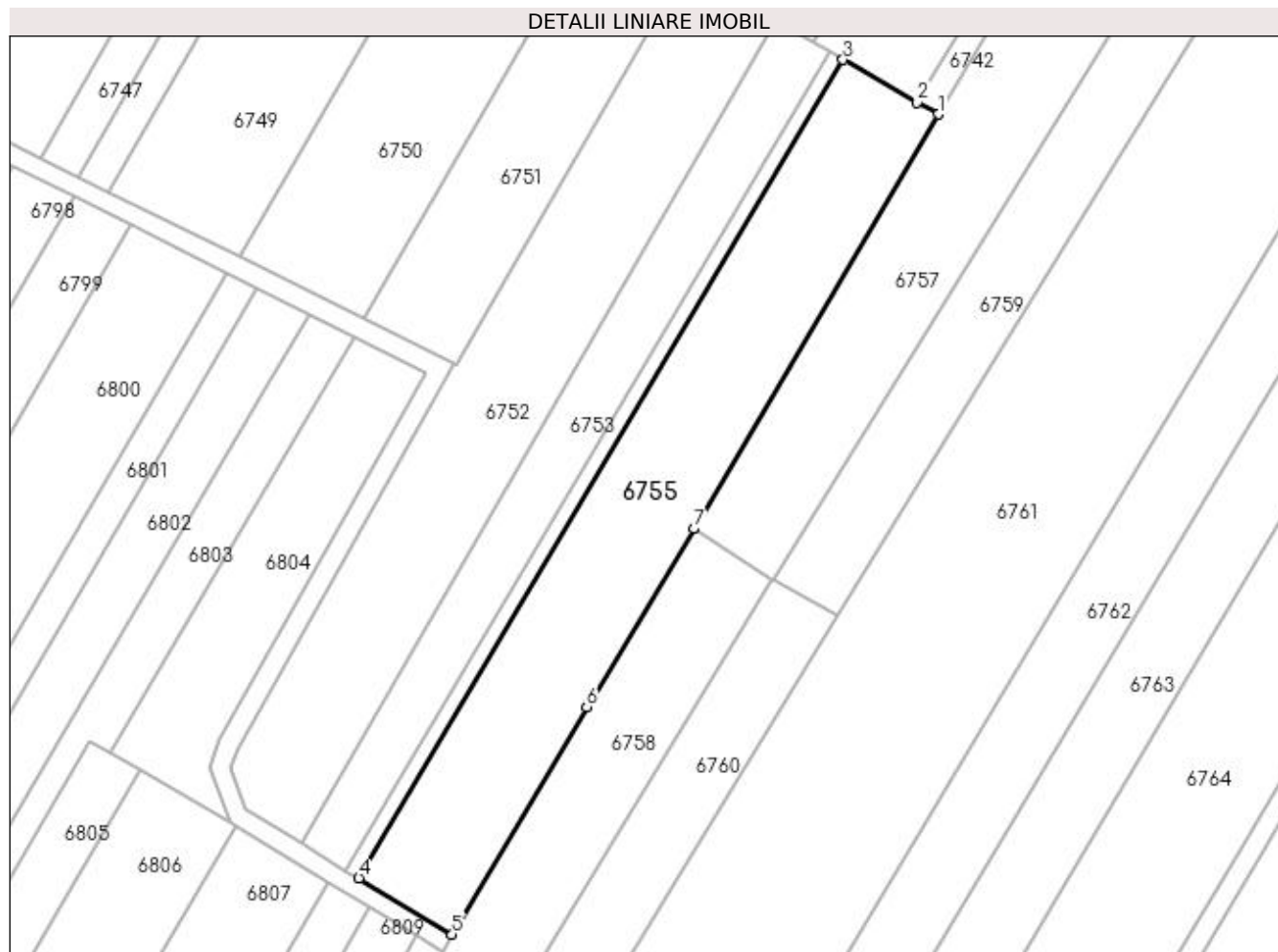
Inscrieri privind dezmembramintele dreptului de proprietate, drepturi reale de garanție și sarcini	Referințe
NU SUNT	

## Anexa Nr. 1 La Partea I

## Teren

Nr cadastral	Suprafața (mp)*	Observații / Referințe
31693	4.400	

\* Suprafața este determinată în planul de proiecție Stereo 70.



## Date referitoare la teren

Crt	Categorie folosință	Intra vilan	Suprafața (mp)	Tarla	Parcelă	Nr. topo	Observații / Referințe
1	arabil	NU	4.400	47	38	-	

## Lungime Segmente

1) Valorile lungimilor segmentelor sunt obținute din proiecție în plan.

Punct început	X / Y	Punct sfârșit	X / Y	Lungime segment (** (m)
1	422.333,525 299.418,996	2	422.329,2 299.421,472	4.984
2	422.329,2 299.421,472	3	422.313,955 299.430,196	17.565
3	422.313,955 299.430,196	4	422.214,523 299.262,185	195.229
4	422.214,523 299.262,185	5	422.233,656 299.250,654	22.339
5	422.233,656 299.250,654	6	422.261,3 299.297,334	54.251

Punct început	X / Y	Punct sfârșit	X / Y	Lungime segment (** (m)
6	422.261,3 299.297,334	7	422.283,307 299.333,92	42.695
7	422.283,307 299.333,92	1	422.333,525 299.418,996	98.792

\*\* Lungimile segmentelor sunt determinate în planul de proiecție Stereo 70 și sunt rotunjite la 1 milimetru.

\*\*\* Distanța dintre puncte este formată din segmente cumulate ce sunt mai mici decât valoarea 1 milimetru.





**DATE DESPRE IMOBILUL NR. 6756**

Oficiul de Cadastru și Publicitate Imobiliară DOLJ  
Biroul de Cadastru și Publicitate Imobiliară Craiova

**A. Partea I. Descrierea imobilului**

TEREN Extravilan

Adresa: Jud. Dolj, T47, P39/1

Nr. Crt	Nr cadastral Nr. topografic	Suprafața* (mp)	Observații / Referințe
A1		Din acte: 600 Masurata: 961	Sector cadastral:18 Teren neimprejmuit;

**B. Partea II. Proprietari și acte**

Inscrieri privitoare la dreptul de proprietate și alte drepturi reale		Referințe
/		
Act Notarial nr. APV 705, din 16/03/2010 emis de BNP GAGEATU ILIE (CM 07/19.02.2010;TDP 13251/05.05.2009);		
B1	Intabulare, drept de PROPRIETATE, dobandit prin lesire Din Indiviziune, cota actuala 1/1, cota initiala 1/1 1) <b>MATEI MARIA</b>	A1

**C. Partea III. SARCINI .**

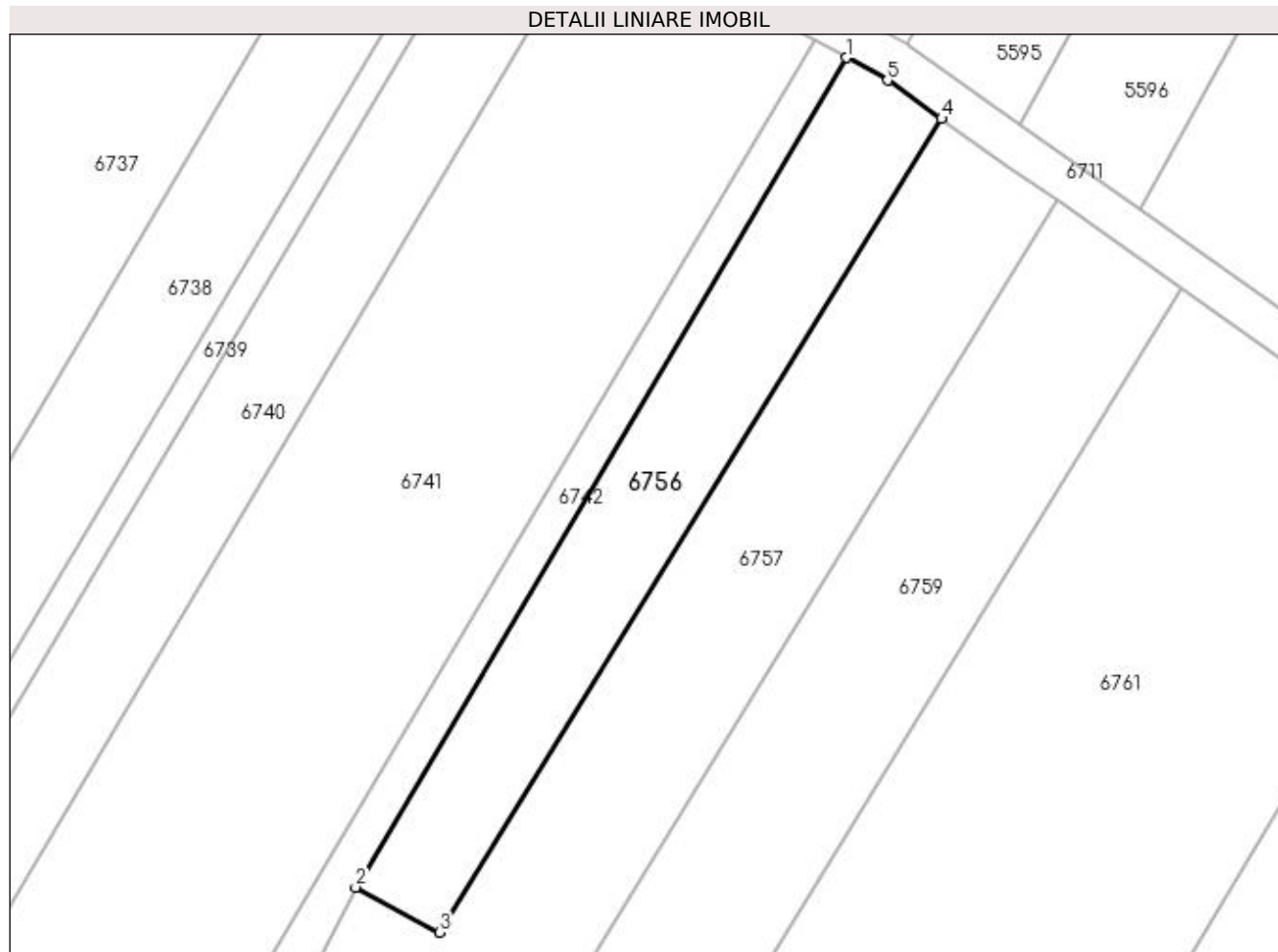
Inscrieri privind dezmembramintele dreptului de proprietate, drepturi reale de garanție și sarcini	Referințe
NU SUNT	

## Anexa Nr. 1 La Partea I

## Teren

Nr cadastral	Suprafața (mp)*	Observații / Referințe
	Din acte: 600 Masurata: 961	

\* Suprafața este determinată în planul de proiecție Stereo 70.



## Date referitoare la teren

Crt	Categorie folosință	Intra vilan	Suprafața (mp)	Tarla	Parcelă	Nr. topo	Observații / Referințe
1	vie	NU	961	47	39/1	-	

## Lungime Segmente

1) Valorile lungimilor segmentelor sunt obținute din proiecție în plan.

Punct început	X / Y	Punct sfârșit	X / Y	Lungime segment (** (m)
1	422.407,629 299.546,567	2	422.359,542 299.465,28	94.446
2	422.359,542 299.465,28	3	422.367,736 299.460,857	9.312
3	422.367,736 299.460,857	4	422.416,981 299.540,596	93.719
4	422.416,981 299.540,596	5	422.411,67 299.544,354	6.506
5	422.411,67 299.544,354	1	422.407,629 299.546,567	4.607

**\*\* Lungimile segmentelor sunt determinate în planul de proiecție Stereo 70 și sunt rotunjite la 1 milimetru.**

**\*\*\* Distanța dintre puncte este formată din segmente cumulate ce sunt mai mici decât valoarea 1 milimetru.**



**DATE DESPRE IMOBILUL NR. 6757**

Oficiul de Cadastru și Publicitate Imobiliară DOLJ  
Biroul de Cadastru și Publicitate Imobiliară Craiova

**A. Partea I. Descrierea imobilului**

TEREN Extravilan

Adresa: Jud. Dolj, T47, P39

Nr. Crt	Nr cadastral Nr. topografic	Suprafața* (mp)	Observații / Referințe
A1		4.500	Sector cadastral:18 Teren neimprejmuit;

**B. Partea II. Proprietari și acte**

Inscrieri privitoare la dreptul de proprietate și alte drepturi reale		Referințe
/		
Act Notarial nr. APV 705, din 16/03/2010 emis de BNP GAGEATU ILIE (CM 07/19.02.2010;TDP 13251/05.05.2009);		
B1	Intabulare, drept de PROPRIETATE, dobandit prin lesire Din Indiviziune, cota actuala 1/1, cota initiala 1/1 1) MATEI MARIA	A1

**C. Partea III. SARCINI .**

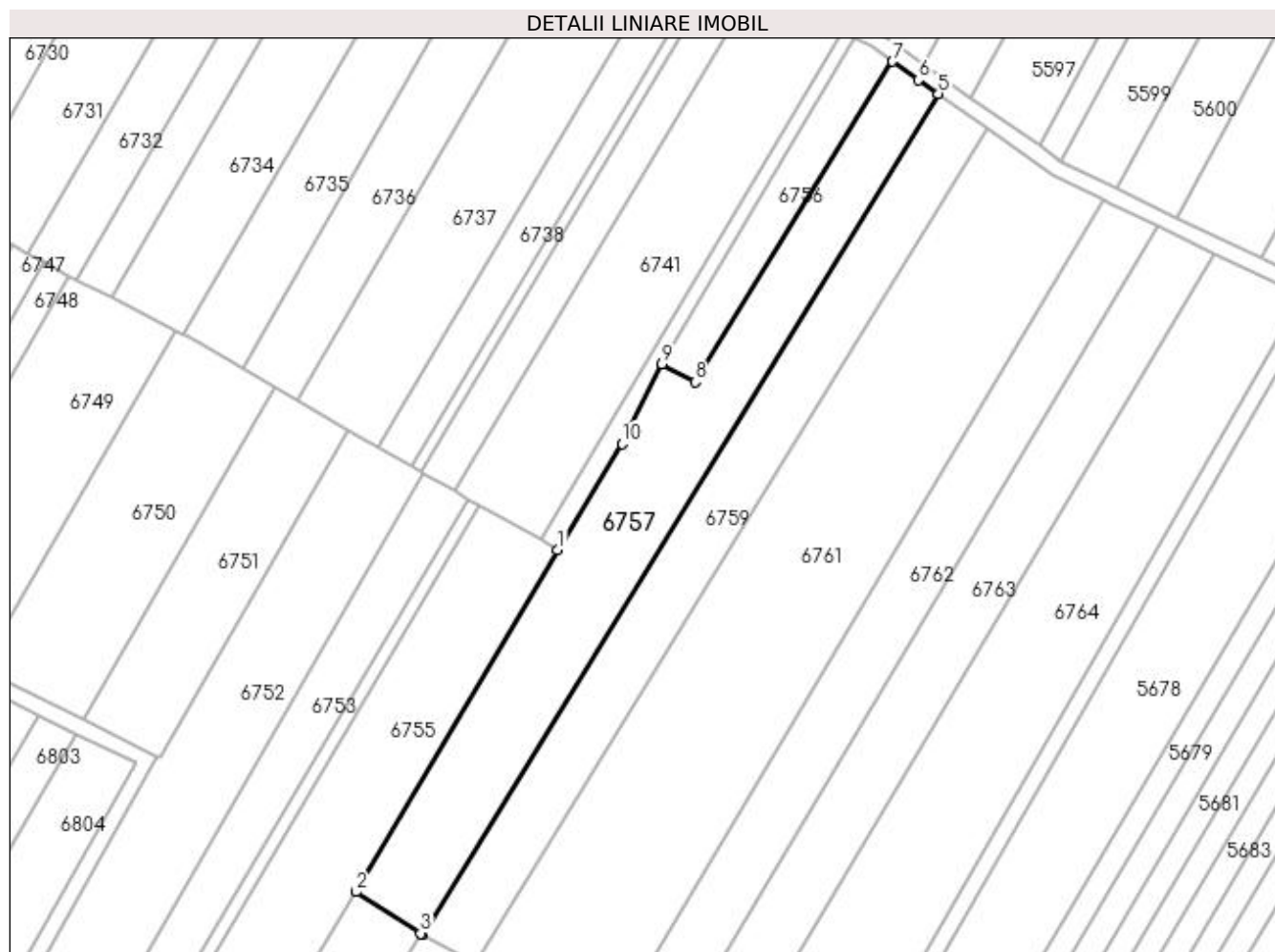
Inscrieri privind dezmembramintele dreptului de proprietate, drepturi reale de garanție și sarcini	Referințe
NU SUNT	

## Anexa Nr. 1 La Partea I

## Teren

Nr cadastral	Suprafața (mp)*	Observații / Referințe
	4.500	

\* Suprafața este determinată în planul de proiecție Stereo 70.



## Date referitoare la teren

Crt	Categorie folosință	Intra vilan	Suprafața (mp)	Tarla	Parcelă	Nr. topo	Observații / Referințe
1	arabil	NU	4.500	47	39	-	

## Lungime Segmente

1) Valorile lungimilor segmentelor sunt obținute din proiecție în plan.

Punct început	X / Y	Punct sfârșit	X / Y	Lungime segment (** (m)
1	422.333,525 299.418,996	2	422.283,307 299.333,92	98.792
2	422.283,307 299.333,92	3	422.299,372 299.323,584	19.103
3	422.299,372 299.323,584	4	422.299,821 299.323,321	0.521
4	422.299,821 299.323,321	5	422.428,308 299.532,58	245.557
5	422.428,308 299.532,58	6	422.423,409 299.536,047	6.002

Punct început	X / Y	Punct sfârșit	X / Y	Lungime segment (** (m)
6	422.423,409 299.536,047	7	422.416,981 299.540,596	7.874
7	422.416,981 299.540,596	8	422.367,736 299.460,857	93.719
8	422.367,736 299.460,857	9	422.359,542 299.465,28	9.312
9	422.359,542 299.465,28	10	422.349,53 299.445,501	22.169
10	422.349,53 299.445,501	1	422.333,525 299.418,996	30.962

\*\* Lungimile segmentelor sunt determinate în planul de proiecție Stereo 70 și sunt rotunjite la 1 milimetru.

\*\*\* Distanța dintre puncte este formată din segmente cumulate ce sunt mai mici decât valoarea 1 milimetru.





**DATE DESPRE IMOBILUL NR. 6758**

Oficiul de Cadastru și Publicitate Imobiliară DOLJ  
Biroul de Cadastru și Publicitate Imobiliară Craiova

**A. Partea I. Descrierea imobilului**

TEREN Extravilan

Adresa: Jud. Dolj, T47, P53,41/1

Nr. Crt	Nr cadastral Nr. topografic	Suprafața* (mp)	Observații / Referințe
A1		3.675	Sector cadastral:18 Teren neimprejmuit;

**B. Partea II. Proprietari și acte**

Inscrieri privitoare la dreptul de proprietate și alte drepturi reale		Referințe
/		
Act Notarial nr. ACT PARTAJ AUT.617, din 22/03/2021 emis de BNP IONASCU NICOLAE (CONVENTIE NR.616/22-03-2021 EMISA DE BNP IONASCU NICOLAE);		
B1	Intabulare, drept de PROPRIETATE, dobandit prin lesire Din Individiziune, cota actuala 1/1, cota initiala 1/1 1) DRAGOMIR LICUTA	A1

**C. Partea III. SARCINI .**

Inscrieri privind dezmembramintele dreptului de proprietate, drepturi reale de garanție și sarcini	Referințe
NU SUNT	

## Anexa Nr. 1 La Partea I

## Teren

Nr cadastral	Suprafața (mp)*	Observații / Referințe
	3.675	

\* Suprafața este determinată în planul de proiecție Stereo 70.



## Date referitoare la teren

Crt	Categorie folosință	Intra vilan	Suprafața (mp)	Tarla	Parcelă	Nr. topo	Observații / Referințe
1	arabil	NU	3.675	47	53,41/1	-	

## Lungime Segmente

1) Valorile lungimilor segmentelor sunt obținute din proiecție în plan.

Punct început	X / Y	Punct sfârșit	X / Y	Lungime segment (** (m)
1	422.283,307 299.333,92	2	422.261,3 299.297,334	42.695
2	422.261,3 299.297,334	3	422.233,656 299.250,654	54.251
3	422.233,656 299.250,654	4	422.231,854 299.247,07	4.012
4	422.231,854 299.247,07	5	422.178,794 299.154,568	106.64
5	422.178,794 299.154,568	6	422.184,8 299.151,046	6.963

Punct început	X / Y	Punct sfârșit	X / Y	Lungime segment (** (m)
6	422.184,8 299.151,046	7	422.192,113 299.146,759	8.477
7	422.192,113 299.146,759	8	422.299,371 299.323,583	206.811
8	422.299,371 299.323,583	1	422.283,307 299.333,92	19.103

\*\* Lungimile segmentelor sunt determinate în planul de proiecție Stereo 70 și sunt rotunjite la 1 milimetru.

\*\*\* Distanța dintre puncte este formată din segmente cumulate ce sunt mai mici decât valoarea 1 milimetru.



**DATE DESPRE IMOBILUL NR. 6759**

Oficiul de Cadastru și Publicitate Imobiliară DOLJ  
Biroul de Cadastru și Publicitate Imobiliară Craiova

**A. Partea I. Descrierea imobilului**

TEREN Extravilan

Adresa: Jud. Dolj, T47, P40

Nr. Crt	Nr cadastral Nr. topografic	Suprafața* (mp)	Observații / Referințe
A1		3.630	Sector cadastral:18 Teren neimprejmuit;

**B. Partea II. Proprietari și acte**

Inscrieri privitoare la dreptul de proprietate și alte drepturi reale	Referințe
/	
Act Administrativ nr. TDP 16392, din 20/10/2011 emis de COMISIA JUDETEANA DOLJ (SC 2824/16.02.2010);	
B1	A1
Intabulare, drept de PROPRIETATE, dobândit prin Reconstituire, cota actuala 1/1, cota initiala 1/1	
1) POPA NICULINA	
2) DINCA MIRCEA, LIPSĂ CNP	

**C. Partea III. SARCINI .**

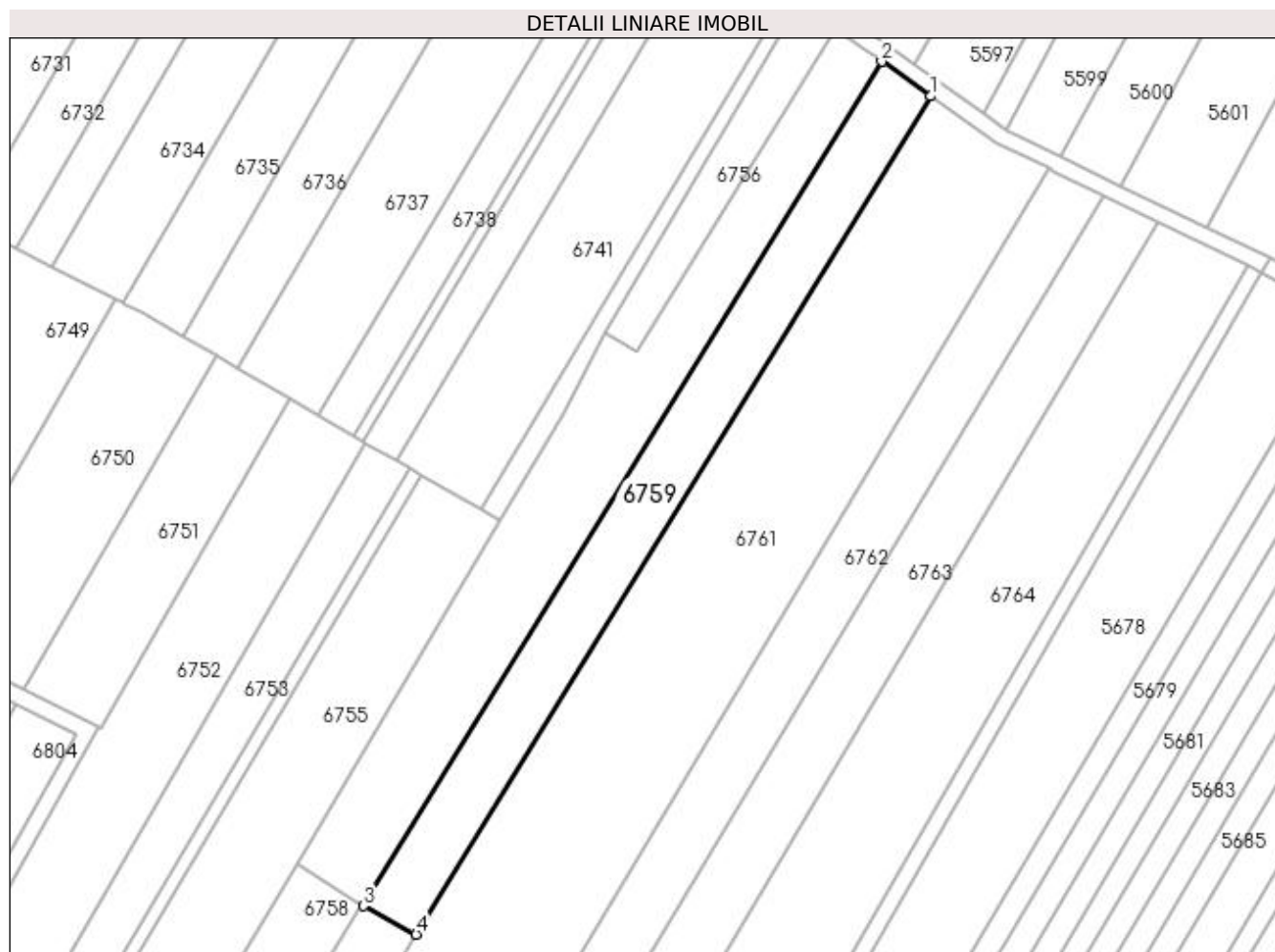
Inscrieri privind dezmembramintele dreptului de proprietate, drepturi reale de garanție și sarcini	Referințe
NU SUNT	

## Anexa Nr. 1 La Partea I

## Teren

Nr cadastral	Suprafața (mp)*	Observații / Referințe
	3.630	

\* Suprafața este determinată în planul de proiecție Stereo 70.



## Date referitoare la teren

Crt	Categorie folosință	Intravilan	Suprafața (mp)	Tarla	Parcelă	Nr. topo	Observații / Referințe
1	arabil	NU	3.630	47	40	-	

## Lungime Segmente

1) Valorile lungimilor segmentelor sunt obținute din proiecție în plan.

Punct început	X / Y	Punct sfârșit	X / Y	Lungime segment (** (m)
1	422.440,445 299.523,991	2	422.428,308 299.532,58	14.868
2	422.428,308 299.532,58	3	422.299,821 299.323,321	245.557
3	422.299,821 299.323,321	4	422.312,891 299.316,253	14.859
4	422.312,891 299.316,253	1	422.440,445 299.523,991	243.772

**\*\* Lungimile segmentelor sunt determinate în planul de proiecție Stereo 70 și sunt rotunjite la 1 milimetru.**

**\*\*\* Distanța dintre puncte este formată din segmente cumulate ce sunt mai mici decât valoarea 1 milimetru.**





**DATE DESPRE IMOBILUL NR. 6760**

Oficiul de Cadastru și Publicitate Imobiliară DOLJ  
Biroul de Cadastru și Publicitate Imobiliară Craiova

**A. Partea I. Descrierea imobilului**

TEREN Extravilan

Adresa: Jud. Dolj, T47, P42,52

Nr. Crt	Nr cadastral Nr. topografic	Suprafața* (mp)	Observații / Referințe
A1		3.167	Sector cadastral:18 Teren neimprejmuit;

**B. Partea II. Proprietari și acte**

Inscrieri privitoare la dreptul de proprietate și alte drepturi reale	Referințe
/	
Hotarare Judecatoreasca nr. SENTINTA CIVILA NR.1309, din 25/01/2011 emis de JUDECATORIA CRAIOVA (INCHIEIERE DIN 16-06-2011 EMISA DE JUDECATORIA CRAIOVA;CERTIFICAT DECES SERIA DZ NR.641392);	
B1	A1
Intabulare, drept de PROPRIETATE, dobandit prin Hotarare Judecatoreasca, cota actuala 1/1, cota initiala 1/1	
1) NICU ION DEFUNCT:Da	

**C. Partea III. SARCINI .**

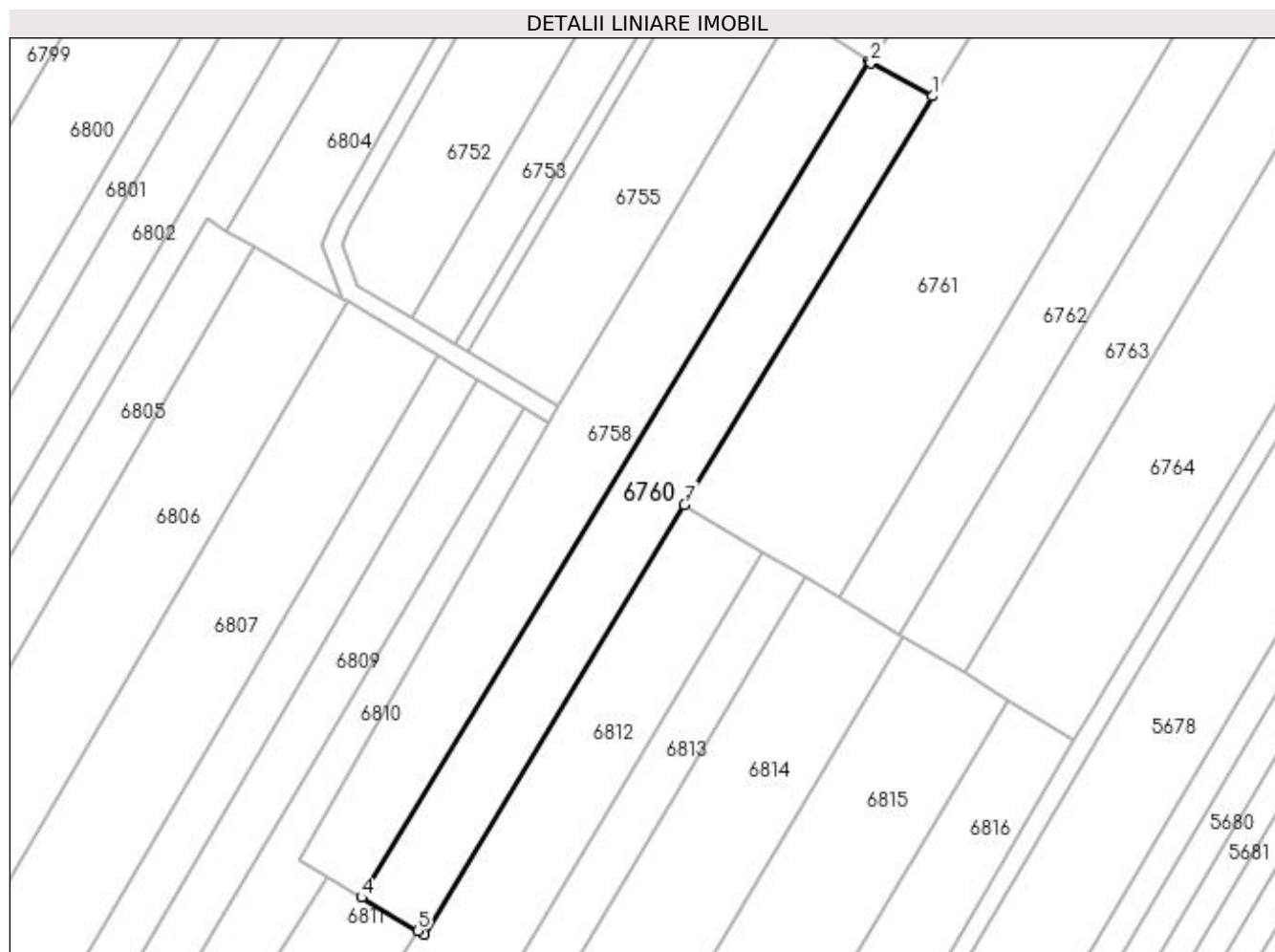
Inscrieri privind dezmembramintele dreptului de proprietate, drepturi reale de garanție și sarcini	Referințe
NU SUNT	

## Anexa Nr. 1 La Partea I

## Teren

Nr cadastral	Suprafața (mp)*	Observații / Referințe
	3.167	

\* Suprafața este determinată în planul de proiecție Stereo 70.



## Date referitoare la teren

Crt	Categorie folosință	Intra vilan	Suprafața (mp)	Tarla	Parcelă	Nr. topo	Observații / Referințe
1	arabil	NU	3.167	47	42,52	-	

## Lungime Segmente

1) Valorile lungimilor segmentelor sunt obținute din proiecție în plan.

Punct început	X / Y	Punct sfârșit	X / Y	Lungime segment (** (m)
1	422.312,891 299.316,253	2	422.299,821 299.323,321	14.859
2	422.299,821 299.323,321	3	422.299,371 299.323,583	0.521
3	422.299,371 299.323,583	4	422.192,113 299.146,759	206.811
4	422.192,113 299.146,759	5	422.204,006 299.139,768	13.796
5	422.204,006 299.139,768	6	422.205,325 299.138,984	1.535

Punct început	X / Y	Punct sfârșit	X / Y	Lungime segment (** (m)
6	422.205,325 299.138,984	7	422.260,364 299.229,888	106.267
7	422.260,364 299.229,888	1	422.312,891 299.316,253	101.085

\*\* Lungimile segmentelor sunt determinate în planul de proiecție Stereo 70 și sunt rotunjite la 1 milimetru.

\*\*\* Distanța dintre puncte este formată din segmente cumulate ce sunt mai mici decât valoarea 1 milimetru.



**DATE DESPRE IMOBILUL NR. 6761**

Oficiul de Cadastru și Publicitate Imobiliară DOLJ  
Biroul de Cadastru și Publicitate Imobiliară Craiova

**A. Partea I. Descrierea imobilului**

TEREN Extravilan

Adresa: Jud. Dolj, T47, P43/1

Nr. Crt	Nr cadastral Nr. topografic	Suprafața* (mp)	Observații / Referințe
A1		12.500	Sector cadastral:18 Teren neimprejmuit;

**B. Partea II. Proprietari și acte**

Inscrieri privitoare la dreptul de proprietate și alte drepturi reale	Referințe
/	
Act Notarial nr. APV 705, din 16/03/2010 emis de BNP GAGEATU ILIE;	
B1	A1
Intabulare, drept de PROPRIETATE, dobandit prin lesire Din Indiviziune, cota actuala 1/1, cota initiala 1/1 1) FLOREA CONSTANTIN	

**C. Partea III. SARCINI .**

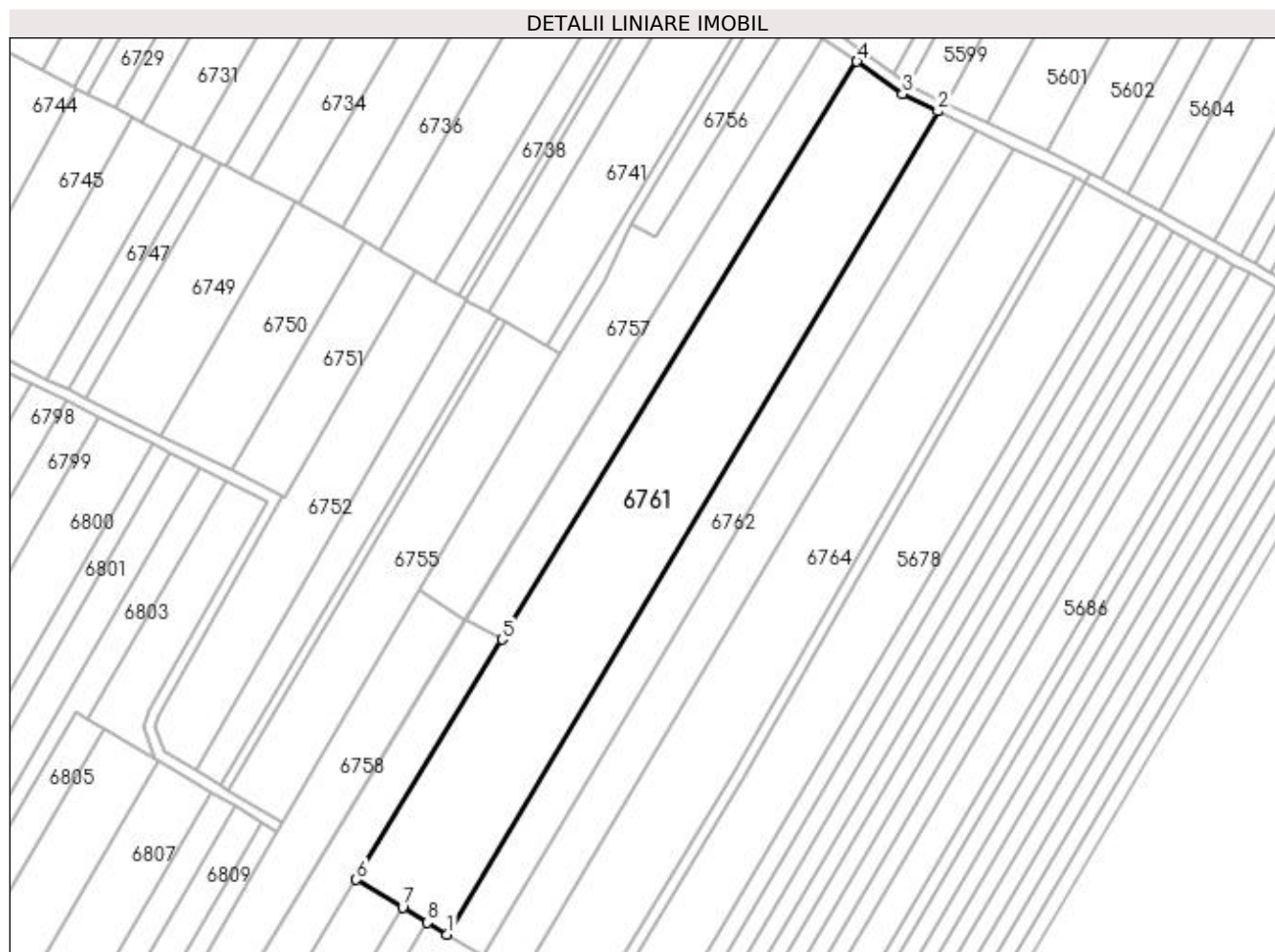
Inscrieri privind dezmembramintele dreptului de proprietate, drepturi reale de garanție și sarcini	Referințe
NU SUNT	

## Anexa Nr. 1 La Partea I

## Teren

Nr cadastral	Suprafața (mp)*	Observații / Referințe
	12.500	

\* Suprafața este determinată în planul de proiecție Stereo 70.



## Date referitoare la teren

Crt	Categorie folosință	Intra vilan	Suprafața (mp)	Tarla	Parcelă	Nr. topo	Observații / Referințe
1	arabil	NU	12.500	47	43/1	-	

## Lungime Segmente

1) Valorile lungimilor segmentelor sunt obținute din proiecție în plan.

Punct început	X / Y	Punct sfârșit	X / Y	Lungime segment (** (m)
1	422.293,006 299.210,215	2	422.469,64 299.506,102	344.599
2	422.469,64 299.506,102	3	422.456,953 299.512,309	14.124
3	422.456,953 299.512,309	4	422.440,445 299.523,991	20.223
4	422.440,445 299.523,991	5	422.312,891 299.316,253	243.772
5	422.312,891 299.316,253	6	422.260,364 299.229,888	101.085

Punct început	X / Y	Punct sfârșit	X / Y	Lungime segment (** (m)
6	422.260,364 299.229,888	7	422.277,066 299.219,822	19.5
7	422.277,066 299.219,822	8	422.285,969 299.214,456	10.395
8	422.285,969 299.214,456	1	422.293,006 299.210,215	8.216

\*\* Lungimile segmentelor sunt determinate în planul de proiecție Stereo 70 și sunt rotunjite la 1 milimetru.

\*\*\* Distanța dintre puncte este formată din segmente cumulate ce sunt mai mici decât valoarea 1 milimetru.





**DATE DESPRE IMOBILUL NR. 6762**

Oficiul de Cadastru și Publicitate Imobiliară DOLJ  
Biroul de Cadastru și Publicitate Imobiliară Craiova

**A. Partea I. Descrierea imobilului**

TEREN Extravilan

Adresa: Jud. Dolj, T47, P44

Nr. Crt	Nr cadastral Nr. topografic	Suprafața* (mp)	Observații / Referințe
A1		5.200	Sector cadastral:18 Teren neimprejmuit;

**B. Partea II. Proprietari și acte**

Inscrieri privitoare la dreptul de proprietate și alte drepturi reale		Referințe
/		
Act Notarial nr. CM NR.95, din 10/06/2005 emis de BNP DEFTA EMIL (CERTIFICAT DECES SERIA DZ NR. 317665);		
B1	Intabulare, drept de PROPRIETATE, dobandit prin Succesiune, cota actuala 1/1, cota initiala 1/1 1) GRIGORIE MARIN DEFUNCT:Da	A1

**C. Partea III. SARCINI .**

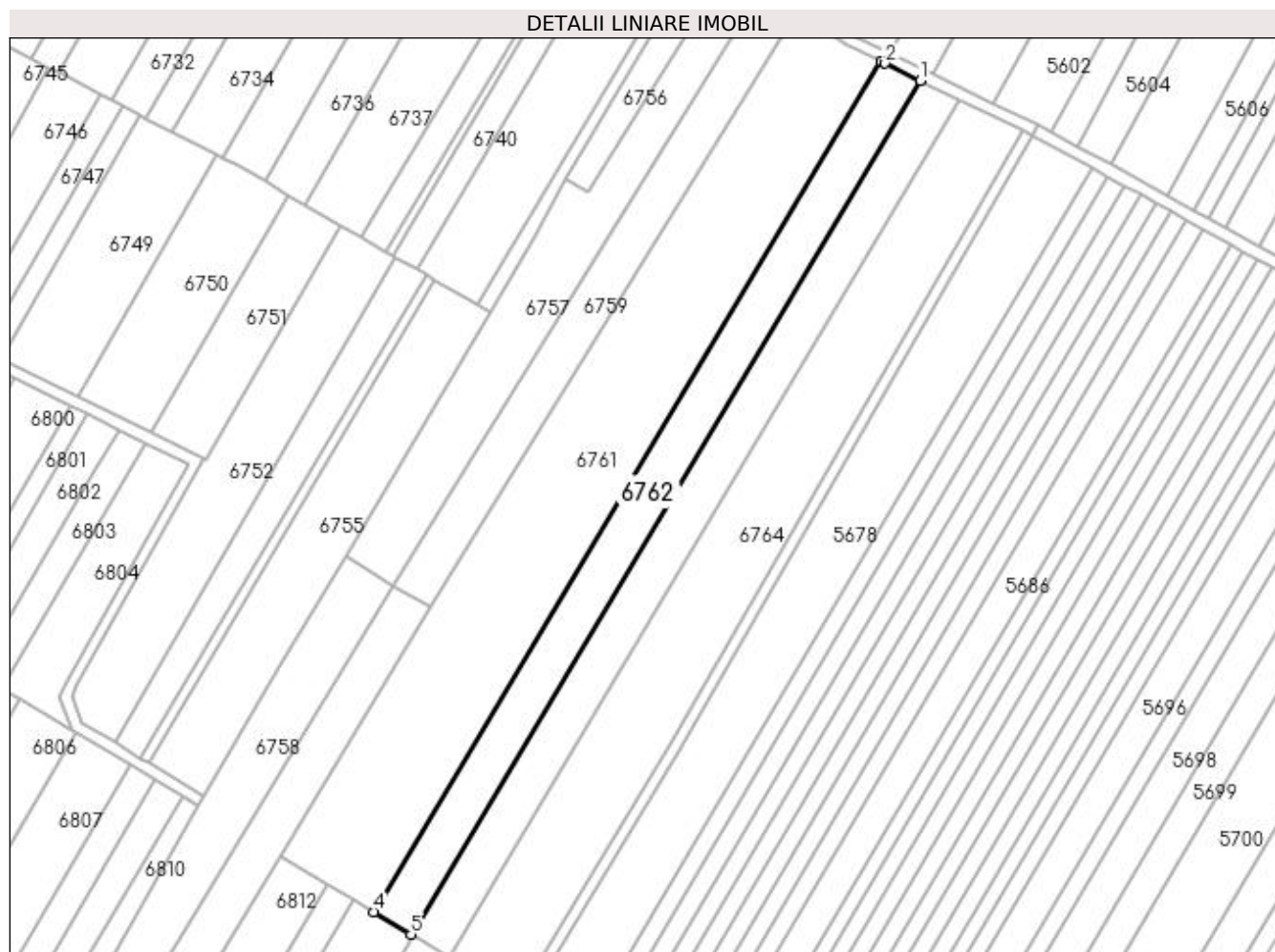
Inscrieri privind dezmembramintele dreptului de proprietate, drepturi reale de garanție și sarcini	Referințe
NU SUNT	

## Anexa Nr. 1 La Partea I

## Teren

Nr cadastral	Suprafața (mp)*	Observații / Referințe
	5.200	

\* Suprafața este determinată în planul de proiecție Stereo 70.



## Date referitoare la teren

Crt	Categorie folosință	Intravilan	Suprafața (mp)	Tarla	Parcelă	Nr. topo	Observații / Referințe
1	arabil	NU	5.200	47	44	-	

## Lungime Segmente

1) Valorile lungimilor segmentelor sunt obținute din proiecție în plan.

Punct început	X / Y	Punct sfârșit	X / Y	Lungime segment (** (m)
1	422.483,238 299.499,499	2	422.470,97 299.505,451	13.635
2	422.470,97 299.505,451	3	422.469,64 299.506,102	1.481
3	422.469,64 299.506,102	4	422.293,006 299.210,215	344.599
4	422.293,006 299.210,215	5	422.305,905 299.202,441	15.061
5	422.305,905 299.202,441	1	422.483,238 299.499,499	345.963

**\*\* Lungimile segmentelor sunt determinate în planul de proiecție Stereo 70 și sunt rotunjite la 1 milimetru.**

**\*\*\* Distanța dintre puncte este formată din segmente cumulate ce sunt mai mici decât valoarea 1 milimetru.**



**DATE DESPRE IMOBILUL NR. 6763**

Oficiul de Cadastru și Publicitate Imobiliară DOLJ  
 Biroul de Cadastru și Publicitate Imobiliară Craiova

**A. Partea I. Descrierea imobilului**

TEREN Extravilan

Adresa: Jud. Dolj, T47, P45

Nr. Crt	Nr cadastral Nr. topografic	Suprafața* (mp)	Observații / Referințe
A1		5.408	Sector cadastral:18 Teren neimprejmuit;

**B. Partea II. Proprietari și acte**

Inscrieri privitoare la dreptul de proprietate și alte drepturi reale	Referințe
/	
Act Notarial nr. CM 3, din 23/04/2018 emis de BNP IONASCU NICOLAE (CM 38/22.05.2009);	
B1	A1
Intabulare, drept de PROPRIETATE, dobandit prin Succesiune, cota actuala 1/1, cota initiala 1/1 1) BUTOI IULIANA	

**C. Partea III. SARCINI .**

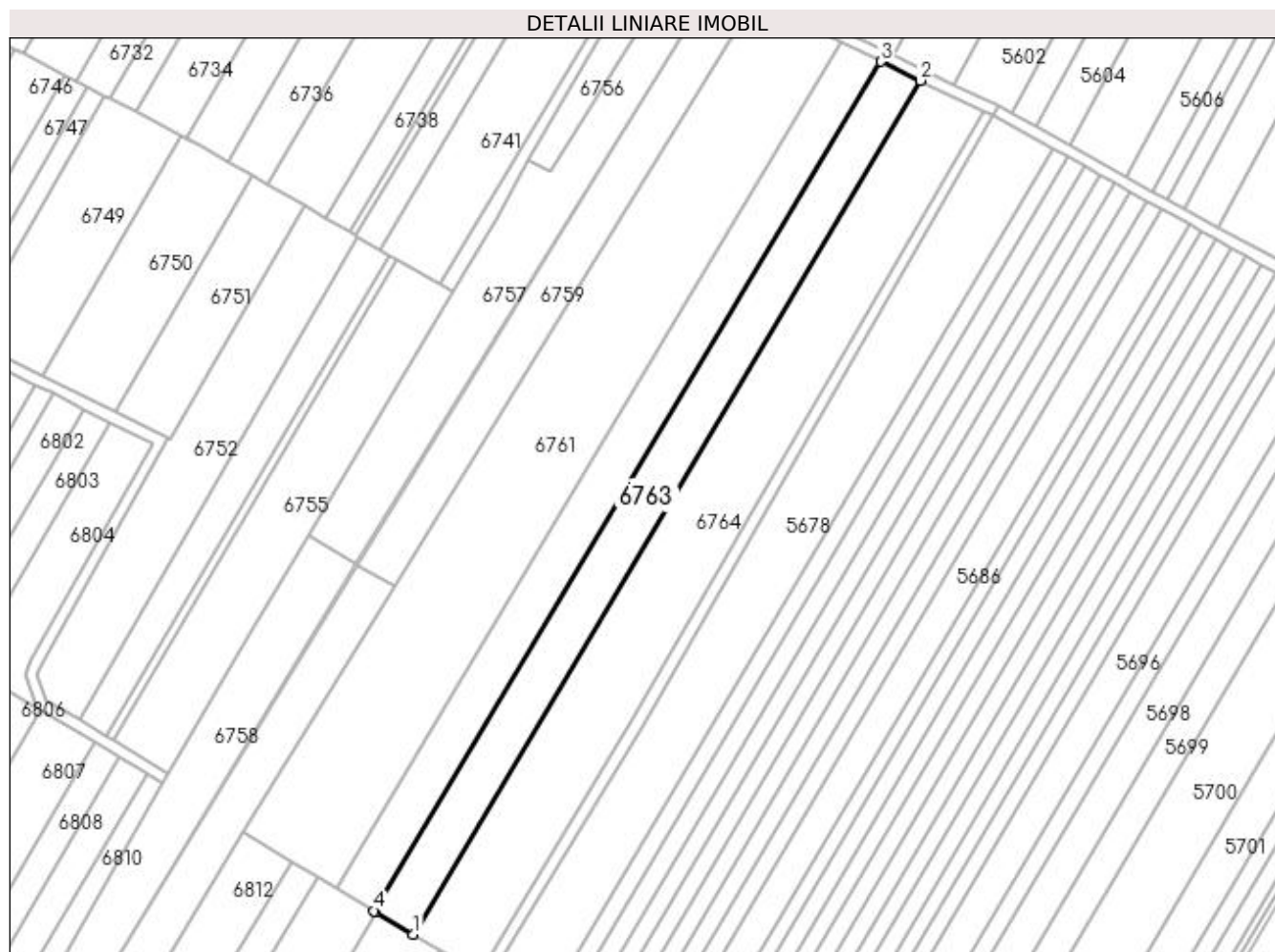
Inscrieri privind dezmembramintele dreptului de proprietate, drepturi reale de garanție și sarcini	Referințe
NU SUNT	

## Anexa Nr. 1 La Partea I

## Teren

Nr cadastral	Suprafața (mp)*	Observații / Referințe
	5.408	

\* Suprafața este determinată în planul de proiecție Stereo 70.



## Date referitoare la teren

Crt	Categorie folosință	Intra vilan	Suprafața (mp)	Tarla	Parcelă	Nr. topo	Observații / Referințe
1	arabil	NU	5.408	47	45	-	

## Lungime Segmente

1) Valorile lungimilor segmentelor sunt obținute din proiecție în plan.

Punct început	X / Y	Punct sfârșit	X / Y	Lungime segment (** (m)
1	422.319,58 299.194,199	2	422.496,994 299.492,825	347.351
2	422.496,994 299.492,825	3	422.483,238 299.499,499	15.29
3	422.483,238 299.499,499	4	422.305,905 299.202,441	345.963
4	422.305,905 299.202,441	5	422.306,626 299.202,006	0.842
5	422.306,626 299.202,006	1	422.319,58 299.194,199	15.125

**\*\* Lungimile segmentelor sunt determinate în planul de proiecție Stereo 70 și sunt rotunjite la 1 milimetru.**

**\*\*\* Distanța dintre puncte este formată din segmente cumulate ce sunt mai mici decât valoarea 1 milimetru.**





**DATE DESPRE IMOBILUL NR. 6764**

Oficiul de Cadastru și Publicitate Imobiliară DOLJ  
Biroul de Cadastru și Publicitate Imobiliară Craiova

**A. Partea I. Descrierea imobilului**

TEREN Extravilan

Adresa: Jud. Dolj, T47, P46

Nr. Crt	Nr cadastral Nr. topografic	Suprafața* (mp)	Observații / Referințe
A1		9.210	Sector cadastral:18 Teren neimprejmuit;

**B. Partea II. Proprietari și acte**

Inscrieri privitoare la dreptul de proprietate și alte drepturi reale		Referințe
/		
Act Notarial nr. APV 2660, din 23/09/2016 emis de BNP GASPARG MONICA ORTANSA;		
B1	Intabulare, drept de PROPRIETATE, dobandit prin lesire Din Indiviziune, cota actuala 1/1, cota initiala 1/1 1) POPA SEPTIMIUS BOGDAN	A1

**C. Partea III. SARCINI**

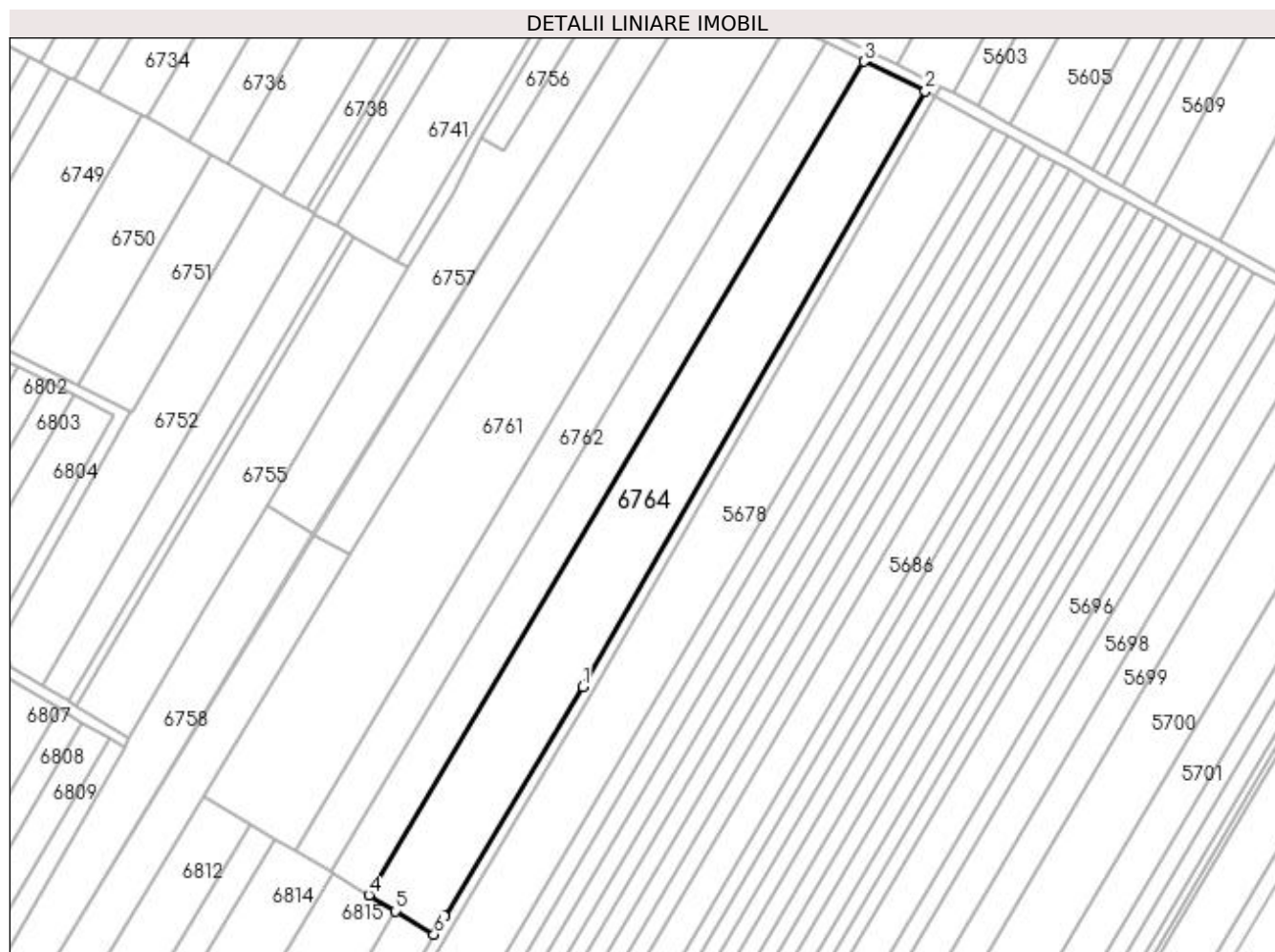
Inscrieri privind dezmembramintele dreptului de proprietate, drepturi reale de garanție și sarcini		Referințe
/		
Act Notarial nr. APV 2660, din 23/09/2016 emis de BNP GASPARG MONICA ORTANSA;		
C1	Intabulare, drept de UZUFRACT VIAGER, cota actuala 1/1, cota initiala 1/1 1) POPA RODICA 2) POPA VERONICA-SIMONA	A1

## Anexa Nr. 1 La Partea I

## Teren

Nr cadastral	Suprafața (mp)*	Observații / Referințe
	9.210	

\* Suprafața este determinată în planul de proiecție Stereo 70.



## Date referitoare la teren

Crt	Categorie folosință	Intra vilan	Suprafața (mp)	Tarla	Parcelă	Nr. topo	Observații / Referințe
1	arabil	NU	9.210	47	46	-	

## Lungime Segmente

1) Valorile lungimilor segmentelor sunt obținute din proiecție în plan.

Punct început	X / Y	Punct sfârșit	X / Y	Lungime segment (** (m)
1	422.396,192 299.268,892	2	422.518,92 299.482,186	246.082
2	422.518,92 299.482,186	3	422.496,994 299.492,825	24.371
3	422.496,994 299.492,825	4	422.319,58 299.194,199	347.351
4	422.319,58 299.194,199	5	422.329,002 299.188,52	11.001
5	422.329,002 299.188,52	6	422.342,894 299.180,147	16.22

Punct început	X / Y	Punct sfârșit	X / Y	Lungime segment (** (m)
6	422.342,894 299.180,147	7	422.346,68 299.186,587	7.47
7	422.346,68 299.186,587	1	422.396,192 299.268,892	96.05

\*\* Lungimile segmentelor sunt determinate în planul de proiecție Stereo 70 și sunt rotunjite la 1 milimetru.

\*\*\* Distanța dintre puncte este formată din segmente cumulate ce sunt mai mici decât valoarea 1 milimetru.



**DATE DESPRE IMOBILUL NR. 6765**

Oficiul de Cadastru și Publicitate Imobiliară DOLJ  
 Biroul de Cadastru și Publicitate Imobiliară Craiova

**A. Partea I. Descrierea imobilului**

TEREN Extravilan

Adresa: Jud. Dolj, T47, DE 278/1

Nr. Crt	Nr cadastral Nr. topografic	Suprafața* (mp)	Observații / Referințe
A1		1.980	Sector cadastral:18 Teren neimprejmuit;

**B. Partea II. Proprietari și acte**

Inscrieri privitoare la dreptul de proprietate și alte drepturi reale		Referințe
/		
Act Normativ nr. HG 965, din 05/09/2002 emis de GUVERNUL ROMANIEI (ANEXA NR. 57-INVENTARUL BUNURILOR CARE APARTIN DOMENIULUI PUBLIC AL COMUNEI LEU);		
B1	Intabulare, drept de PROPRIETATE, dobandit prin Lege, cota actuala 1/1, cota initiala 1/1 1) COMUNA LEU-DOMENIUL PUBLIC, CIF:4553631	A1

**C. Partea III. SARCINI .**

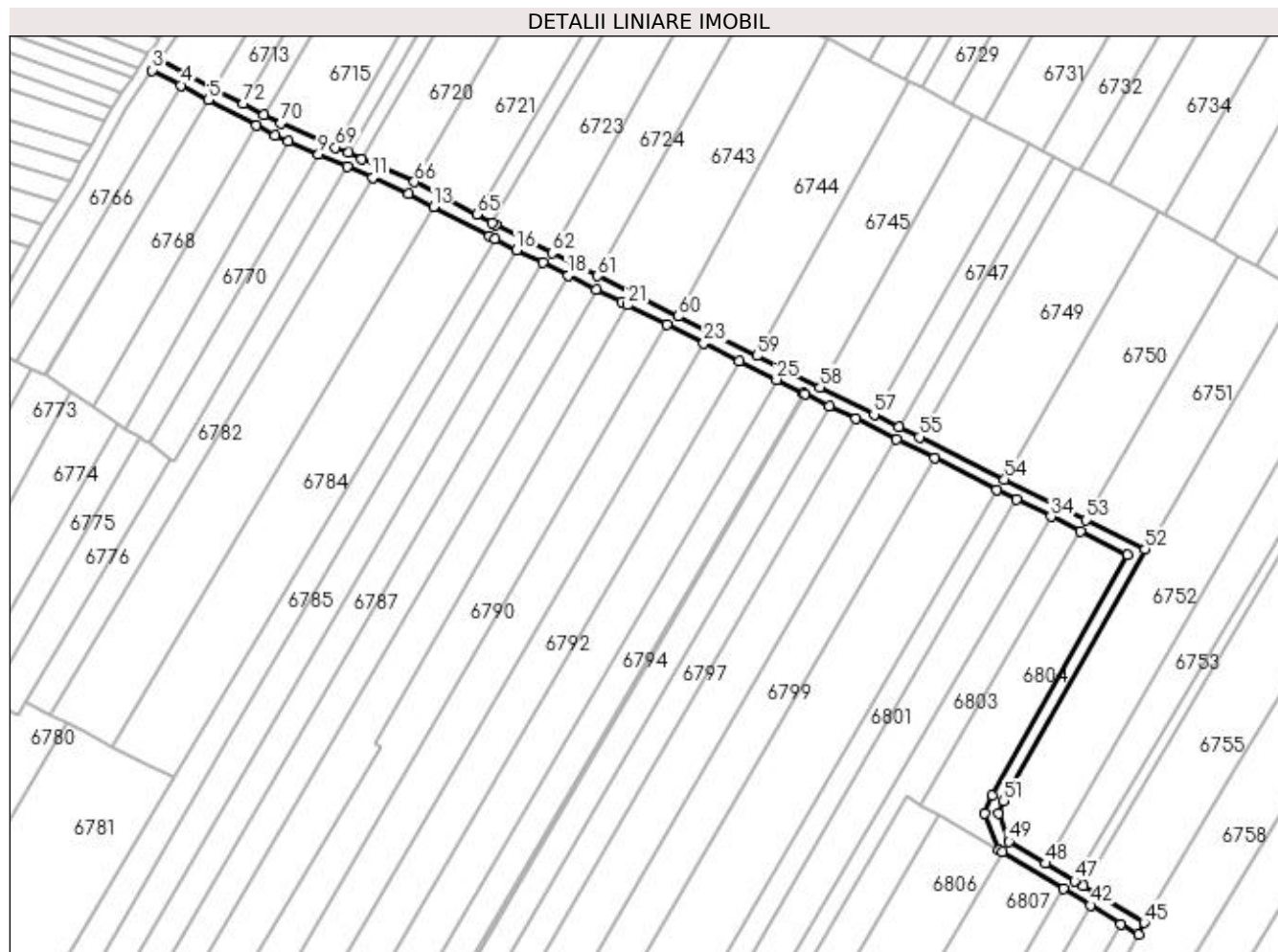
Inscrieri privind dezmembramintele dreptului de proprietate, drepturi reale de garanție și sarcini	Referințe
NU SUNT	

## Anexa Nr. 1 La Partea I

## Teren

Nr cadastral	Suprafața (mp)*	Observații / Referințe
	1.980	

\* Suprafața este determinată în planul de proiecție Stereo 70.



## Date referitoare la teren

Crt	Categorie folosință	Intra vilan	Suprafața (mp)	Tarla	Parcelă	Nr. topo	Observații / Referințe
1	drum	NU	1.980	47	DE 278/1	-	

## Lungime Segmente

1) Valorile lungimilor segmentelor sunt obținute din proiecție în plan.

Punct început	X / Y	Punct sfârșit	X / Y	Lungime segment	Punct început	X / Y	Punct sfârșit	X / Y	Lungime segment	Punct început	X / Y	Punct sfârșit	X / Y	Lungime segment
1	421.942,22 299.512,075	2	421.925,139 299.521,077	19.308	2	421.925,139 299.521,077	3	421.922,796 299.517,79	4.037	3	421.922,796 299.517,79	4	421.931,752 299.513,07	10.124
4	421.931,752 299.513,07	5	421.940,39 299.508,519	9.764	5	421.940,39 299.508,519	6	421.955,467 299.500,572	17.043	6	421.955,467 299.500,572	7	421.961,367 299.497,463	6.669
7	421.961,367 299.497,463	8	421.965,504 299.495,654	4.515	8	421.965,504 299.495,654	9	421.974,918 299.491,54	10.274	9	421.974,918 299.491,54	10	421.983,847 299.487,637	9.745
10	421.983,847 299.487,637	11	421.991,861 299.484,134	8.746	11	421.991,861 299.484,134	12	422.003,239 299.479,161	12.417	12	422.003,239 299.479,161	13	422.011,028 299.475,07	8.798
13	422.011,028 299.475,07	14	422.028,568 299.465,856	19.813	14	422.028,568 299.465,856	15	422.030,232 299.465,007	1.868	15	422.030,232 299.465,007	16	422.037,058 299.461,529	7.661
16	422.037,058 299.461,529	17	422.045,145 299.457,491	9.039	17	422.045,145 299.457,491	18	422.053,172 299.453,483	8.972	18	422.053,172 299.453,483	19	422.061,873 299.449,138	9.726

Punct început	X / Y	Punct sfârșit	X / Y	Lungime segment	Punct început	X / Y	Punct sfârșit	X / Y	Lungime segment	Punct început	X / Y	Punct sfârșit	X / Y	Lungime segment
19	422.061,873 299.449,138	20	422.069,933 299.445,085	9.022	20	422.069,933 299.445,085	21	422.071,829 299.444,168	2.106	21	422.071,829 299.444,168	22	422.084,008 299.438,087	13.613
22	422.084,008 299.438,087	23	422.095,648 299.432,275	13.01	23	422.095,648 299.432,275	24	422.106,779 299.426,717	12.441	24	422.106,779 299.426,717	25	422.118,508 299.420,861	13.11
25	422.118,508 299.420,861	26	422.126,725 299.416,758	9.184	26	422.126,725 299.416,758	27	422.127,426 299.416,408	0.784	27	422.127,426 299.416,408	28	422.135,021 299.412,616	8.489
28	422.135,021 299.412,616	29	422.143,221 299.408,522	9.165	29	422.143,221 299.408,522	30	422.156,088 299.402,097	14.382	30	422.156,088 299.402,097	31	422.167,879 299.396,21	13.179
31	422.167,879 299.396,21	32	422.187,491 299.386,418	21.921	32	422.187,491 299.386,418	33	422.193,594 299.383,37	6.822	33	422.193,594 299.383,37	34	422.204,43 299.377,96	12.111
34	422.204,43 299.377,96	35	422.213,72 299.373,321	10.384	35	422.213,72 299.373,321	36	422.228,374 299.365,987	16.387	36	422.228,374 299.365,987	37	422.186,029 299.290,596	86.469
37	422.186,029 299.290,596	38	422.183,773 299.284,889	6.137	38	422.183,773 299.284,889	39	422.188,023 299.273,519	12.138	39	422.188,023 299.273,519	40	422.189,187 299.272,785	1.376
40	422.189,187 299.272,785	41	422.208,276 299.261,28	22.288	41	422.208,276 299.261,28	42	422.216,791 299.256,148	9.942	42	422.216,791 299.256,148	43	422.226,428 299.250,34	11.252
43	422.226,428 299.250,34	44	422.231,854 299.247,07	6.335	44	422.231,854 299.247,07	45	422.233,656 299.250,654	4.012	45	422.233,656 299.250,654	46	422.214,523 299.262,185	22.339
46	422.214,523 299.262,185	47	422.211,889 299.263,773	3.076	47	422.211,889 299.263,773	48	422.202,767 299.269,271	10.651	48	422.202,767 299.269,271	49	422.191,297 299.276,183	13.392
49	422.191,297 299.276,183	50	422.188,058 299.284,849	9.252	50	422.188,058 299.284,849	51	422.189,649 299.288,874	4.328	51	422.189,649 299.288,874	52	422.233,916 299.367,686	90.393
52	422.233,916 299.367,686	53	422.215,495 299.376,903	20.598	53	422.215,495 299.376,903	54	422.189,905 299.389,659	28.593	54	422.189,905 299.389,659	55	422.163,163 299.402,892	29.837
55	422.163,163 299.402,892	56	422.156,748 299.406,093	7.169	56	422.156,748 299.406,093	57	422.149,036 299.409,935	8.616	57	422.149,036 299.409,935	58	422.132,029 299.418,449	19.019
58	422.132,029 299.418,449	59	422.112,292 299.428,33	22.072	59	422.112,292 299.428,33	60	422.087,558 299.440,713	27.661	60	422.087,558 299.440,713	61	422.062,424 299.453,296	28.108
61	422.062,424 299.453,296	62	422.048,146 299.460,481	15.984	62	422.048,146 299.460,481	63	422.030,397 299.469,414	19.87	63	422.030,397 299.469,414	64	422.029,436 299.469,919	1.086
64	422.029,436 299.469,919	65	422.024,469 299.472,528	5.611	65	422.024,469 299.472,528	66	422.004,972 299.482,769	22.023	66	422.004,972 299.482,769	67	421.988,472 299.489,981	18.007
67	421.988,472 299.489,981	68	421.984,332 299.491,92	4.572	68	421.984,332 299.491,92	69	421.980,146 299.493,62	4.518	69	421.980,146 299.493,62	70	421.963,12 299.501,105	18.599
70	421.963,12 299.501,105	71	421.957,854 299.503,836	5.932	71	421.957,854 299.503,836	72	421.951,418 299.507,228	7.275	72	421.951,418 299.507,228	1	421.942,22 299.512,075	10.397

\*\* Lungimile segmentelor sunt determinate în planul de proiecție Stereo 70 și sunt rotunjite la 1 milimetru.

\*\*\* Distanța dintre puncte este formată din segmente cumulate ce sunt mai mici decât valoarea 1 milimetru.





**DATE DESPRE IMOBILUL NR. 6766**

Oficiul de Cadastru și Publicitate Imobiliară DOLJ  
Biroul de Cadastru și Publicitate Imobiliară Craiova

**A. Partea I. Descrierea imobilului**

TEREN Extravilan

Adresa: Jud. Dolj, T47, P83

Nr. Crt	Nr cadastral Nr. topografic	Suprafața* (mp)	Observații / Referințe
A1		1.070	Sector cadastral:18 Teren neimprejmuit;

**B. Partea II. Proprietari și acte**

Inscrieri privitoare la dreptul de proprietate și alte drepturi reale	Referințe
/	
Act Administrativ nr. TDP 2494, din 14/10/2003 emis de COMISIA JUDETEANA DOLJ;	
B1	A1
Intabulare, drept de PROPRIETATE, dobândit prin Reconstituire, cota actuala 1/1, cota initiala 1/1 1) SAFTA AUREL, LIPSĂ CNP	

**C. Partea III. SARCINI .**

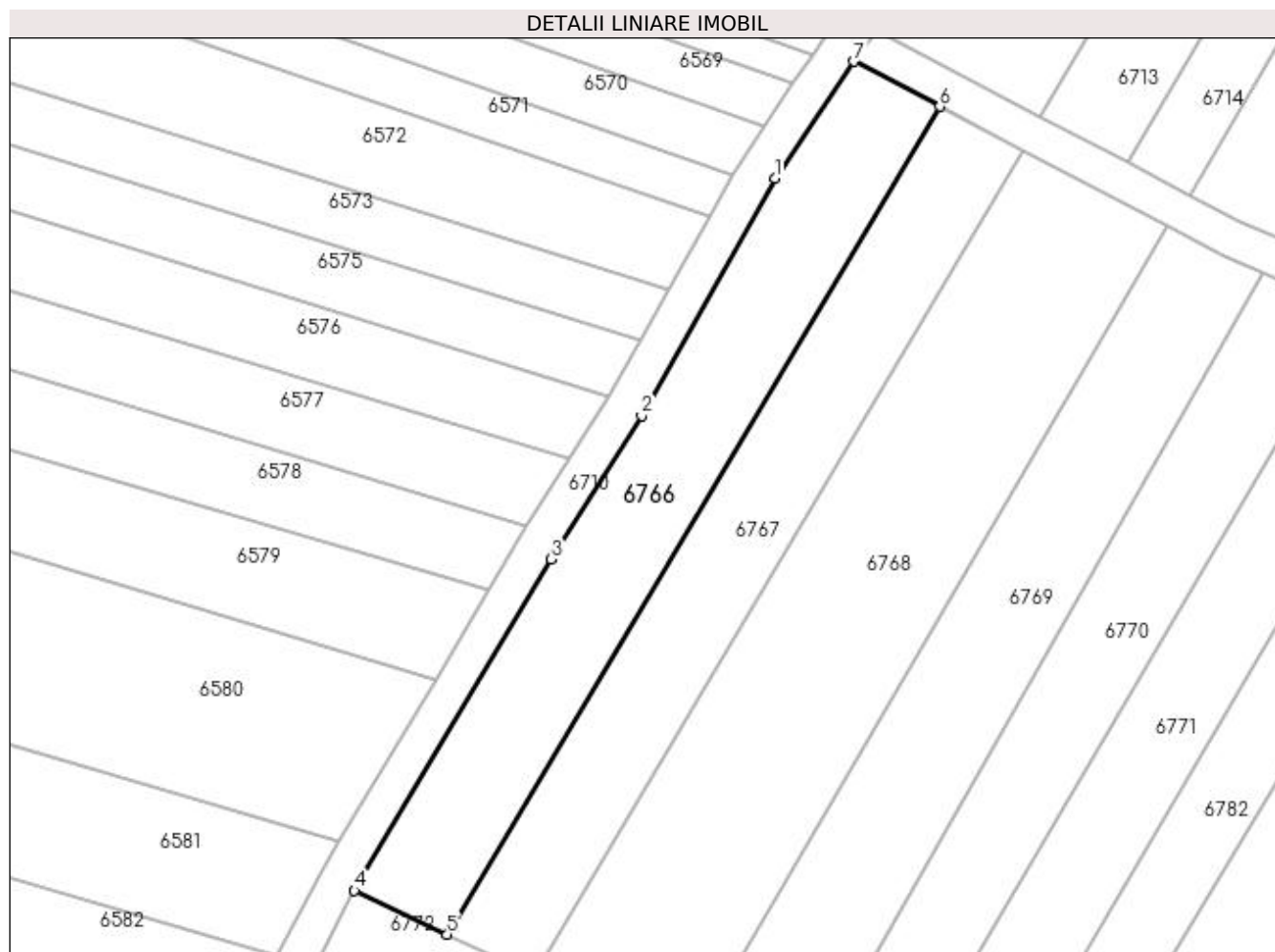
Inscrieri privind dezmembramintele dreptului de proprietate, drepturi reale de garanție și sarcini	Referințe
NU SUNT	

## Anexa Nr. 1 La Partea I

## Teren

Nr cadastral	Suprafața (mp)*	Observații / Referințe
	1.070	

\* Suprafața este determinată în planul de proiecție Stereo 70.



## Date referitoare la teren

Crt	Categorie folosință	Intra vilan	Suprafața (mp)	Tarla	Parcelă	Nr. topo	Observații / Referințe
1	arabil	NU	1.070	47	83	-	

## Lungime Segmente

1) Valorile lungimilor segmentelor sunt obținute din proiecție în plan.

Punct început	X / Y	Punct sfârșit	X / Y	Lungime segment (** (m)
1	421.914,535 299.505,581	2	421.900,593 299.480,778	28.453
2	421.900,593 299.480,778	3	421.891,121 299.465,799	17.722
3	421.891,121 299.465,799	4	421.870,587 299.431,164	40.265
4	421.870,587 299.431,164	5	421.880,268 299.426,606	10.7
5	421.880,268 299.426,606	6	421.931,752 299.513,07	100.632

Punct început	X / Y	Punct sfârşit	X / Y	Lungime segment (** (m)
6	421.931,752 299.513,07	7	421.922,796 299.517,79	10.124
7	421.922,796 299.517,79	1	421.914,535 299.505,581	14.742

\*\* Lungimile segmentelor sunt determinate în planul de proiecţie Stereo 70 şi sunt rotunjite la 1 milimetru.

\*\*\* Distanţa dintre puncte este formată din segmente cumulate ce sunt mai mici decât valoarea 1 milimetru.



**DATE DESPRE IMOBILUL NR. 6767**

Oficiul de Cadastru și Publicitate Imobiliară DOLJ  
Biroul de Cadastru și Publicitate Imobiliară Craiova

**A. Partea I. Descrierea imobilului**

TEREN Extravilan

Adresa: Jud. Dolj, T47, P82,82/1

Nr. Crt	Nr cadastral Nr. topografic	Suprafața* (mp)	Observații / Referințe
A1		995	Sector cadastral:18 Teren neimprejmuit;

**B. Partea II. Proprietari și acte**

Inscrieri privitoare la dreptul de proprietate și alte drepturi reale	Referințe
/	
Act Administrativ nr. TDP 2633, din 02/12/2003 emis de COMISIA JUDETEANA DOLJ;	
B1	A1
Intabulare, drept de PROPRIETATE, dobândit prin Reconstituire, cota actuala 1/1, cota inițiala 1/1 1) STIRBU ION, LIPSĂ CNP	

**C. Partea III. SARCINI .**

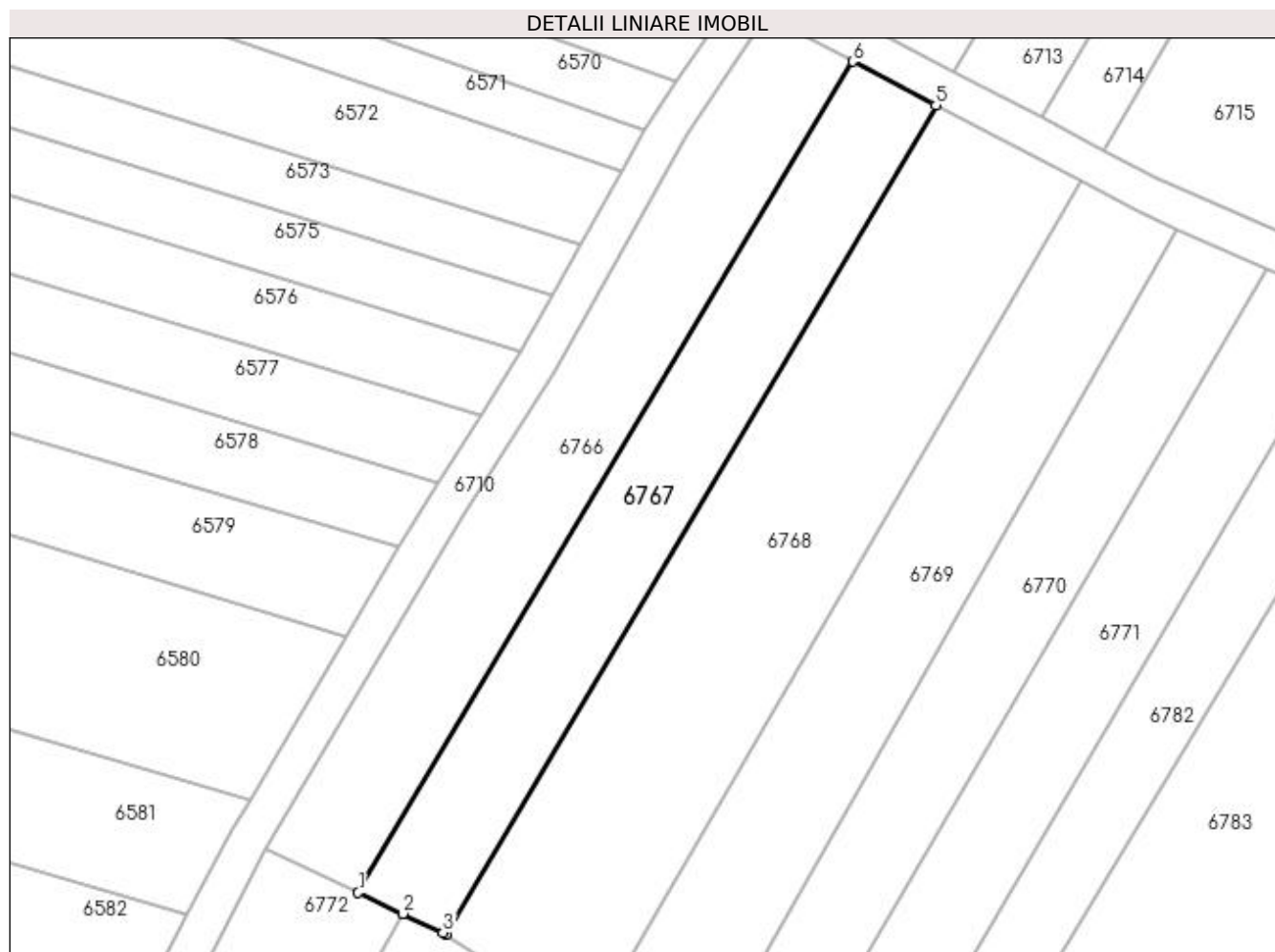
Inscrieri privind dezmembramintele dreptului de proprietate, drepturi reale de garanție și sarcini	Referințe
NU SUNT	

## Anexa Nr. 1 La Partea I

## Teren

Nr cadastral	Suprafața (mp)*	Observații / Referințe
	995	

\* Suprafața este determinată în planul de proiecție Stereo 70.



## Date referitoare la teren

Crt	Categorie folosință	Intra vilan	Suprafața (mp)	Tarla	Parcelă	Nr. topo	Observații / Referințe
1	arabil	NU	995	47	82,82/1	-	

## Lungime Segmente

1) Valorile lungimilor segmentelor sunt obținute din proiecție în plan.

Punct început	X / Y	Punct sfârșit	X / Y	Lungime segment (** (m)
1	421.880,268 299.426,606	2	421.884,909 299.424,421	5.13
2	421.884,909 299.424,421	3	421.889,099 299.422,448	4.631
3	421.889,099 299.422,448	4	421.889,388 299.422,262	0.344
4	421.889,388 299.422,262	5	421.940,39 299.508,519	100.208
5	421.940,39 299.508,519	6	421.931,752 299.513,07	9.764

Punct început	X / Y	Punct sfârşit	X / Y	Lungime segment (** (m)
6	421.931,752 299.513,07	1	421.880,268 299.426,606	100.632

\*\* Lungimile segmentelor sunt determinate în planul de proiecţie Stereo 70 şi sunt rotunjite la 1 milimetru.

\*\*\* Distanţa dintre puncte este formată din segmente cumulate ce sunt mai mici decât valoarea 1 milimetru.





**DATE DESPRE IMOBILUL NR. 6768**

Oficiul de Cadastru și Publicitate Imobiliară DOLJ  
 Biroul de Cadastru și Publicitate Imobiliară Craiova

**A. Partea I. Descrierea imobilului**

TEREN Extravilan

Adresa: Jud. Dolj, T47, P81

Nr. Crt	Nr cadastral Nr. topografic	Suprafața* (mp)	Observații / Referințe
A1		1.758	Sector cadastral:18 Teren neimprejmuit;

**B. Partea II. Proprietari și acte**

Inscrieri privitoare la dreptul de proprietate și alte drepturi reale		Referințe
/		
Act Notarial nr. CM NR.4, din 18/02/2010 emis de N.P. SOROP ALEXANDRU OLIVIU;		
B1	Intabulare, drept de PROPRIETATE, dobandit prin Succesiune, cota actuala 1/2, cota initiala 1/1 1) <b>DIACONU IOANA</b>	A1
B2	Intabulare, drept de PROPRIETATE, dobandit prin Succesiune, cota actuala 1/2, cota initiala 1/1 1) <b>LACATUSIU MARIANA</b>	A1

**C. Partea III. SARCINI .**

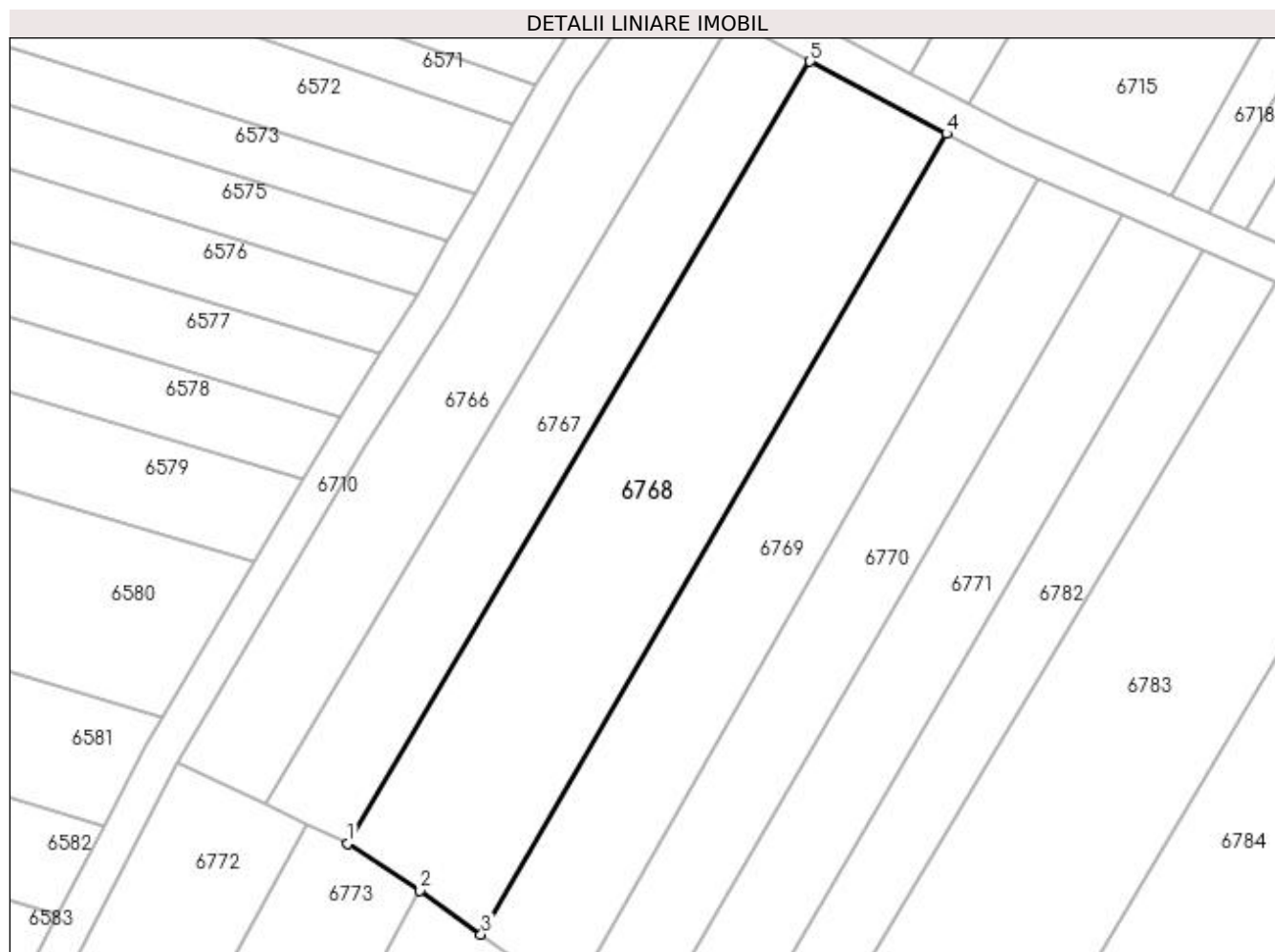
Inscrieri privind dezmembramintele dreptului de proprietate, drepturi reale de garanție și sarcini	Referințe
NU SUNT	

## Anexa Nr. 1 La Partea I

## Teren

Nr cadastral	Suprafața (mp)*	Observații / Referințe
	1.758	

\* Suprafața este determinată în planul de proiecție Stereo 70.



## Date referitoare la teren

Crt	Categorie folosință	Intra vilan	Suprafața (mp)	Tarla	Parcelă	Nr. topo	Observații / Referințe
1	arabil	NU	1.758	47	81	-	

## Lungime Segmente

1) Valorile lungimilor segmentelor sunt obținute din proiecție în plan.

Punct început	X / Y	Punct sfârșit	X / Y	Lungime segment (** (m)
1	421.889,388 299.422,262	2	421.897,387 299.417,106	9.517
2	421.897,387 299.417,106	3	421.904,119 299.412,28	8.283
3	421.904,119 299.412,28	4	421.955,467 299.500,572	102.138
4	421.955,467 299.500,572	5	421.940,39 299.508,519	17.043
5	421.940,39 299.508,519	1	421.889,388 299.422,262	100.208

**\*\* Lungimile segmentelor sunt determinate în planul de proiecție Stereo 70 și sunt rotunjite la 1 milimetru.**

**\*\*\* Distanța dintre puncte este formată din segmente cumulate ce sunt mai mici decât valoarea 1 milimetru.**



**DATE DESPRE IMOBILUL NR. 6769**

Oficiul de Cadastru și Publicitate Imobiliară DOLJ  
Biroul de Cadastru și Publicitate Imobiliară Craiova

**A. Partea I. Descrierea imobilului**

TEREN Extravilan

Adresa: Jud. Dolj, T47, P81/1

Nr. Crt	Nr cadastral Nr. topografic	Suprafața* (mp)	Observații / Referințe
A1		1.200	Sector cadastral:18 Teren neimpregmuit;

**B. Partea II. Proprietari și acte**

Inscrieri privitoare la dreptul de proprietate și alte drepturi reale		Referințe
/		
Act Notarial nr. CM NR.124, din 24/10/2006 emis de BNP GASPARG MONICA ORTANSA;		
B1	Intabulare, drept de PROPRIETATE, dobandit prin Succesiune, cota actuala 1/1, cota initiala 1/1 1) BALASA VICTOR	A1

**C. Partea III. SARCINI .**

Inscrieri privind dezmembramintele dreptului de proprietate, drepturi reale de garanție și sarcini	Referințe
NU SUNT	

## Anexa Nr. 1 La Partea I

## Teren

Nr cadastral	Suprafața (mp)*	Observații / Referințe
	1.200	

\* Suprafața este determinată în planul de proiecție Stereo 70.



## Date referitoare la teren

Crt	Categorie folosință	Intra vilan	Suprafața (mp)	Tarla	Parcelă	Nr. topo	Observații / Referințe
1	arabil	NU	1.200	47	81/1	-	

## Lungime Segmente

1) Valorile lungimilor segmentelor sunt obținute din proiecție în plan.

Punct început	X / Y	Punct sfârșit	X / Y	Lungime segment (** (m)
1	421.904,119 299.412,28	2	421.911,779 299.406,788	9.425
2	421.911,779 299.406,788	3	421.914,185 299.405,412	2.772
3	421.914,185 299.405,412	4	421.965,504 299.495,654	103.813
4	421.965,504 299.495,654	5	421.961,367 299.497,463	4.515
5	421.961,367 299.497,463	6	421.955,467 299.500,572	6.67

Punct început	X / Y	Punct sfârșit	X / Y	Lungime segment (** (m)
6	421.955,467 299.500,572	1	421.904,119 299.412,28	102.138

\*\* Lungimile segmentelor sunt determinate în planul de proiecție Stereo 70 și sunt rotunjite la 1 milimetru.

\*\*\* Distanța dintre puncte este formată din segmente cumulate ce sunt mai mici decât valoarea 1 milimetru.





**DATE DESPRE IMOBILUL NR. 6770**

Oficiul de Cadastru și Publicitate Imobiliară DOLJ  
Biroul de Cadastru și Publicitate Imobiliară Craiova

**A. Partea I. Descrierea imobilului**

TEREN Extravilan

Adresa: Jud. Dolj, T47, P80/2

Nr. Crt	Nr cadastral Nr. topografic	Suprafața* (mp)	Observații / Referințe
A1		1.000	Sector cadastral:18 Teren neimprejmuit;

**B. Partea II. Proprietari și acte**

Inscrieri privitoare la dreptul de proprietate și alte drepturi reale	Referințe
/	
Act Notarial nr. CM 355, din 28/10/2004 emis de BNP DANA TOMITA (TDP 2384/18.08.2004);	
B1	A1
Intabulare, drept de PROPRIETATE, dobandit prin Succesiune, cota actuala 1/1, cota initiala 1/1 1) VOICU POMPILIA	

**C. Partea III. SARCINI .**

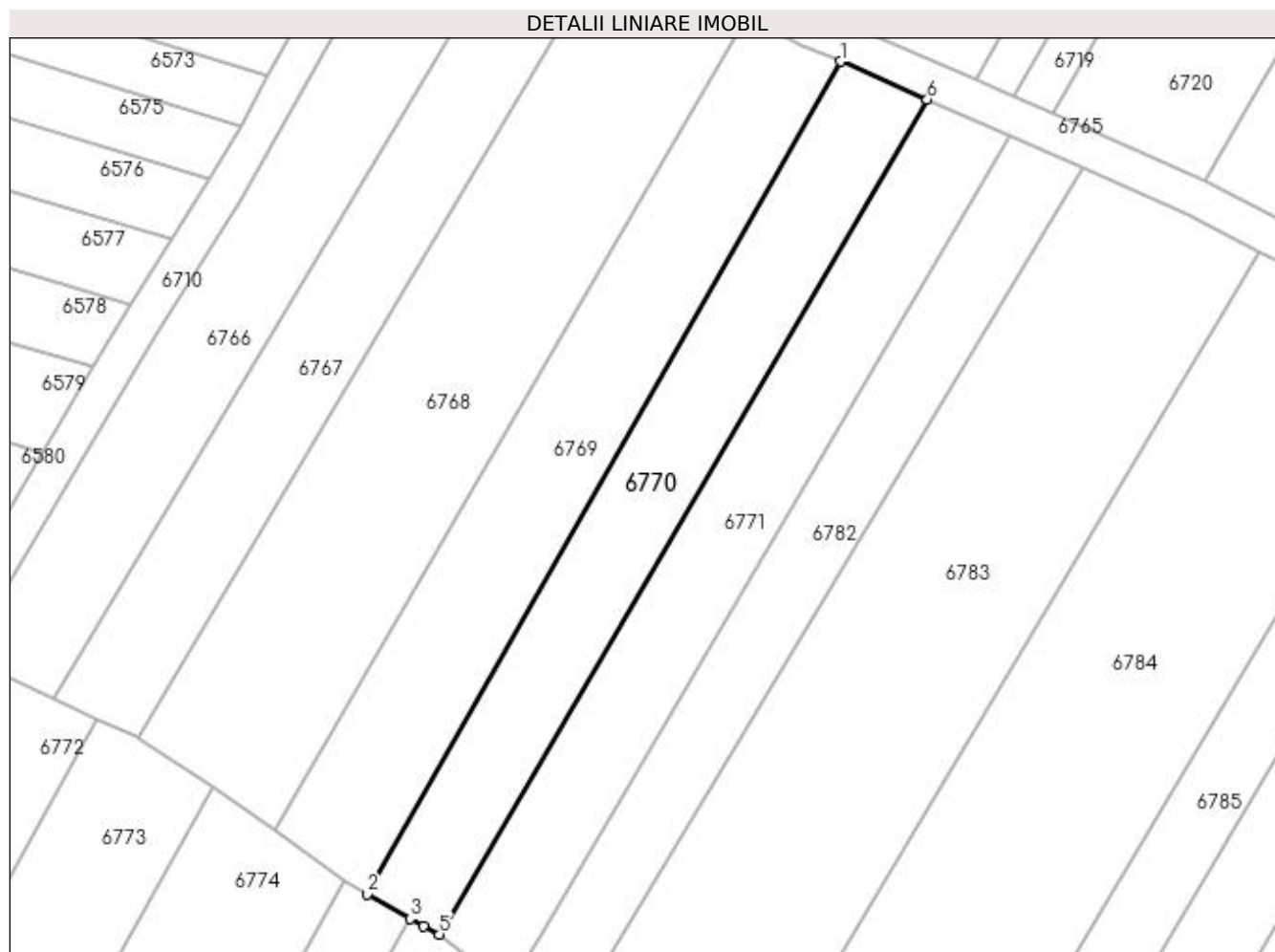
Inscrieri privind dezmembramintele dreptului de proprietate, drepturi reale de garanție și sarcini	Referințe
NU SUNT	

## Anexa Nr. 1 La Partea I

## Teren

Nr cadastral	Suprafața (mp)*	Observații / Referințe
	1.000	

\* Suprafața este determinată în planul de proiecție Stereo 70.



## Date referitoare la teren

Crt	Categorie folosință	Intra vilan	Suprafața (mp)	Tarla	Parcelă	Nr. topo	Observații / Referințe
1	arabil	NU	1.000	47	80/2	-	

## Lungime Segmente

1) Valorile lungimilor segmentelor sunt obținute din proiecție în plan.

Punct început	X / Y	Punct sfârșit	X / Y	Lungime segment (** (m)
1	421.965,504 299.495,654	2	421.914,185 299.405,412	103.814
2	421.914,185 299.405,412	3	421.918,845 299.402,748	5.368
3	421.918,845 299.402,748	4	421.920,257 299.401,941	1.626
4	421.920,257 299.401,941	5	421.922,016 299.401,054	1.97
5	421.922,016 299.401,054	6	421.974,918 299.491,54	104.816

Punct început	X / Y	Punct sfârșit	X / Y	Lungime segment (** (m)
6	421.974,918 299.491,54	1	421.965,504 299.495,654	10.274

\*\* Lungimile segmentelor sunt determinate în planul de proiecție Stereo 70 și sunt rotunjite la 1 milimetru.

\*\*\* Distanța dintre puncte este formată din segmente cumulate ce sunt mai mici decât valoarea 1 milimetru.



**DATE DESPRE IMOBILUL NR. 6771**

Oficiul de Cadastru și Publicitate Imobiliară DOLJ  
Biroul de Cadastru și Publicitate Imobiliară Craiova

**A. Partea I. Descrierea imobilului**

TEREN Extravilan

Adresa: Jud. Dolj, T47, P79

Nr. Crt	Nr cadastral Nr. topografic	Suprafața* (mp)	Observații / Referințe
A1		1.020	Sector cadastral:18 Teren neimprejmuit;

**B. Partea II. Proprietari și acte**

Inscrieri privitoare la dreptul de proprietate și alte drepturi reale		Referințe
/		
Act Administrativ nr. TDP 2999, din 22/11/2004 emis de COMISIA JUDETEANA DOLJ (CERTIFICAT DE DECES SERIA DC NR. 273722; ADEVERINTA NR. 4896/31.08.2021);		
B1	Intabulare, drept de PROPRIETATE, dobandit prin Reconstituire, cota actuala 1/1, cota initiala 1/1 1) BATU VICTOR DEFUNCT:Da	A1

**C. Partea III. SARCINI .**

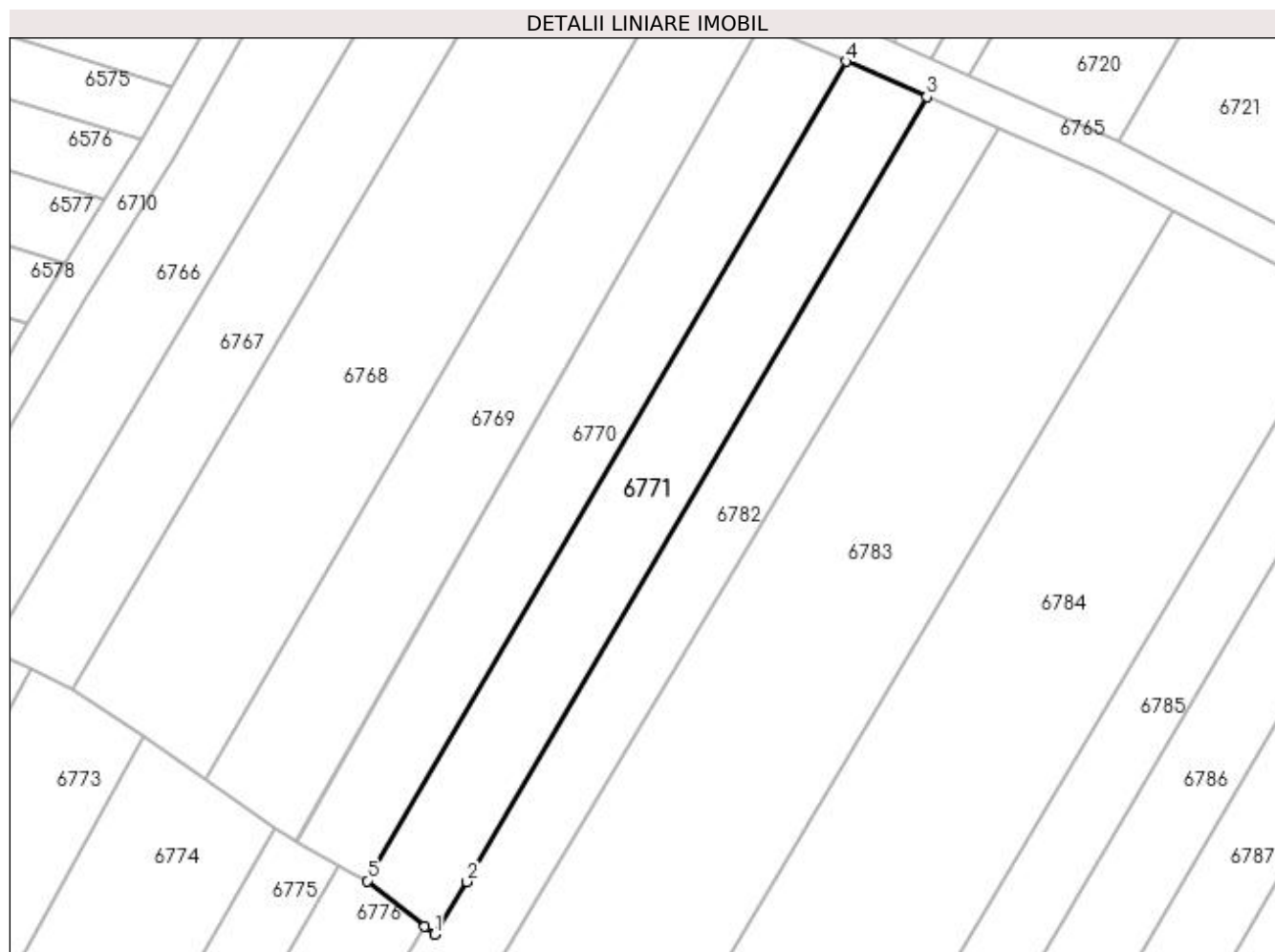
Inscrieri privind dezmembramintele dreptului de proprietate, drepturi reale de garanție și sarcini	Referințe
NU SUNT	

## Anexa Nr. 1 La Partea I

## Teren

Nr cadastral	Suprafața (mp)*	Observații / Referințe
	1.020	

\* Suprafața este determinată în planul de proiecție Stereo 70.



## Date referitoare la teren

Crt	Categorie folosință	Intra vilan	Suprafața (mp)	Tarla	Parcelă	Nr. topo	Observații / Referințe
1	arabil	NU	1.020	47	79	-	

## Lungime Segmente

1) Valorile lungimilor segmentelor sunt obținute din proiecție în plan.

Punct început	X / Y	Punct sfârșit	X / Y	Lungime segment (** (m)
1	421.929,451 299.395,137	2	421.933,033 299.400,937	6.816
2	421.933,033 299.400,937	3	421.983,847 299.487,637	100.494
3	421.983,847 299.487,637	4	421.974,918 299.491,54	9.745
4	421.974,918 299.491,54	5	421.922,016 299.401,054	104.815
5	421.922,016 299.401,054	6	421.928,373 299.395,995	8.125

Punct început	X / Y	Punct sfârșit	X / Y	Lungime segment (** (m)
6	421.928,373 299.395,995	1	421.929,451 299.395,137	1.378

\*\* Lungimile segmentelor sunt determinate în planul de proiecție Stereo 70 și sunt rotunjite la 1 milimetru.

\*\*\* Distanța dintre puncte este formată din segmente cumulate ce sunt mai mici decât valoarea 1 milimetru.





**DATE DESPRE IMOBILUL NR. 6772**

Oficiul de Cadastru și Publicitate Imobiliară DOLJ  
Biroul de Cadastru și Publicitate Imobiliară Craiova

**A. Partea I. Descrierea imobilului**

TEREN Extravilan

Adresa: Jud. Dolj, T47, P84

Nr. Crt	Nr cadastral Nr. topografic	Suprafața* (mp)	Observații / Referințe
A1		2.034	Sector cadastral:18 Teren neimprejmuit;

**B. Partea II. Proprietari și acte**

Inscrieri privitoare la dreptul de proprietate și alte drepturi reale		Referințe
/		
Act Notarial nr. CM NR.114, din 19/08/2008 emis de BNP MIRCEA DRAGUSIN;		
B1	Intabulare, drept de PROPRIETATE, dobandit prin Succesiune, cota actuala 1/1, cota initiala 1/1 1) MENDEA VICTORIAN	A1

**C. Partea III. SARCINI .**

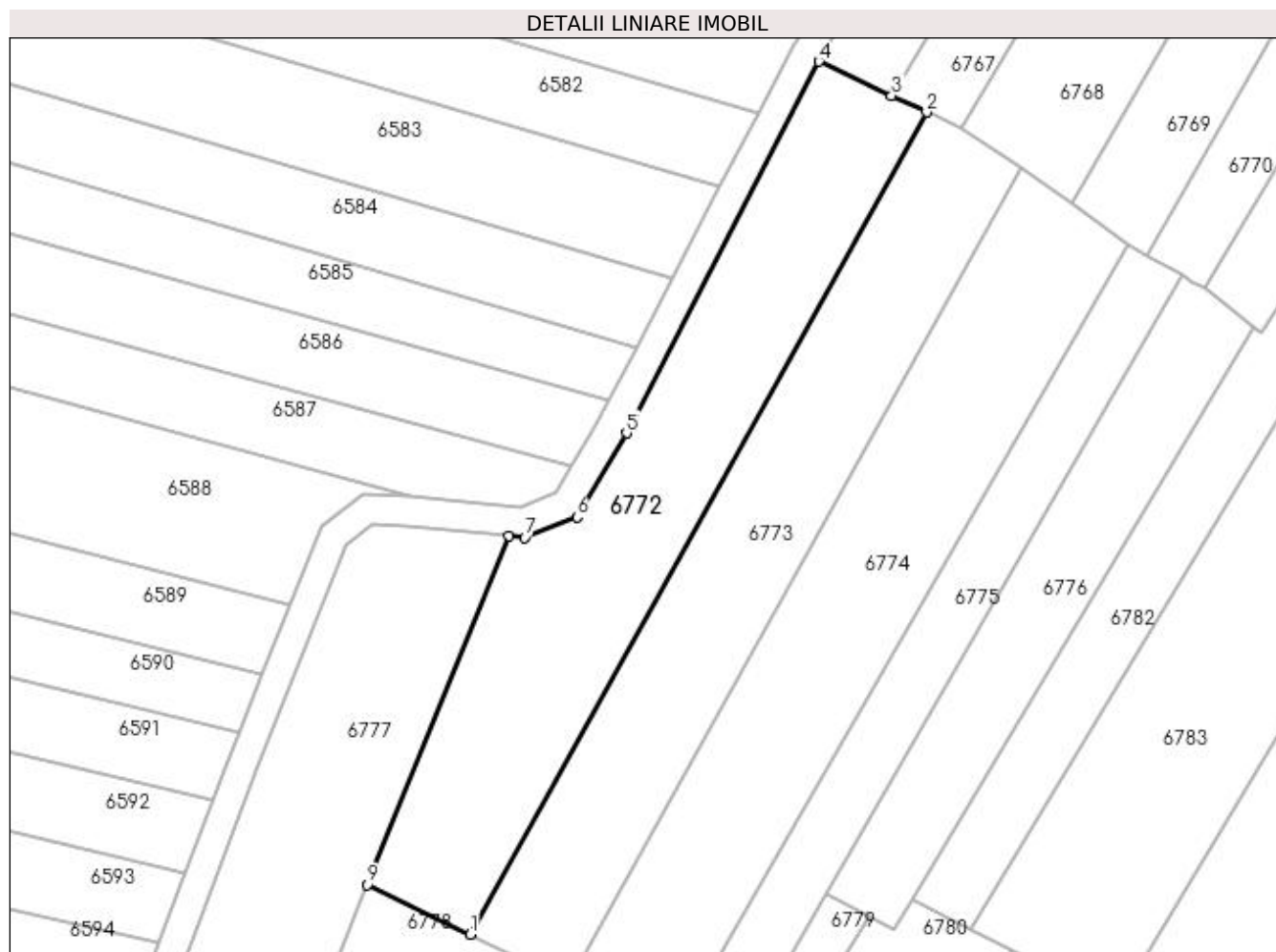
Inscrieri privind dezmembramintele dreptului de proprietate, drepturi reale de garanție și sarcini	Referințe
NU SUNT	

## Anexa Nr. 1 La Partea I

## Teren

Nr cadastral	Suprafața (mp)*	Observații / Referințe
	2.034	

\* Suprafața este determinată în planul de proiecție Stereo 70.



## Date referitoare la teren

Crt	Categorie folosință	Intra vilan	Suprafața (mp)	Tarla	Parcelă	Nr. topo	Observații / Referințe
1	arabil	NU	2.034	47	84	-	

## Lungime Segmente

1) Valorile lungimilor segmentelor sunt obținute din proiecție în plan.

Punct început	X / Y	Punct sfârșit	X / Y	Lungime segment (** (m)
1	421.824,298 299.315,265	2	421.884,909 299.424,421	124.855
2	421.884,909 299.424,421	3	421.880,268 299.426,606	5.13
3	421.880,268 299.426,606	4	421.870,587 299.431,164	10.7
4	421.870,587 299.431,164	5	421.845,05 299.381,833	55.549
5	421.845,05 299.381,833	6	421.838,447 299.370,682	12.96

Punct început	X / Y	Punct sfârșit	X / Y	Lungime segment (** (m)
6	421.838,447 299.370,682	7	421.831,519 299.367,957	7.445
7	421.831,519 299.367,957	8	421.829,445 299.368,168	2.084
8	421.829,445 299.368,168	9	421.810,664 299.321,841	49.989
9	421.810,664 299.321,841	1	421.824,298 299.315,265	15.137

\*\* Lungimile segmentelor sunt determinate în planul de proiecție Stereo 70 și sunt rotunjite la 1 milimetru.

\*\*\* Distanța dintre puncte este formată din segmente cumulate ce sunt mai mici decât valoarea 1 milimetru.



**DATE DESPRE IMOBILUL NR. 6773**

Oficiul de Cadastru și Publicitate Imobiliară DOLJ  
Biroul de Cadastru și Publicitate Imobiliară Craiova

**A. Partea I. Descrierea imobilului**

TEREN Extravilan

Adresa: Jud. Dolj, T47, P85

Nr. Crt	Nr cadastral Nr. topografic	Suprafața* (mp)	Observații / Referințe
A1		1.800	Sector cadastral:18 Teren neimprejmuit;

**B. Partea II. Proprietari și acte**

Inscrieri privitoare la dreptul de proprietate și alte drepturi reale		Referințe
/		
Act Notarial nr. CM 39, din 14/07/2020 emis de BNP SOROP ALEXANDRU OLIVIU (TDP 2117/16.10.2002;CM 20/12.02.2018;ADEVERINTA NR 6595 DIN 18.11.2021);		
B1	Intabulare, drept de PROPRIETATE, dobandit prin Succesiune, cota actuala 1/1, cota initiala 1/1 1) OANE GEORGE	A1

**C. Partea III. SARCINI .**

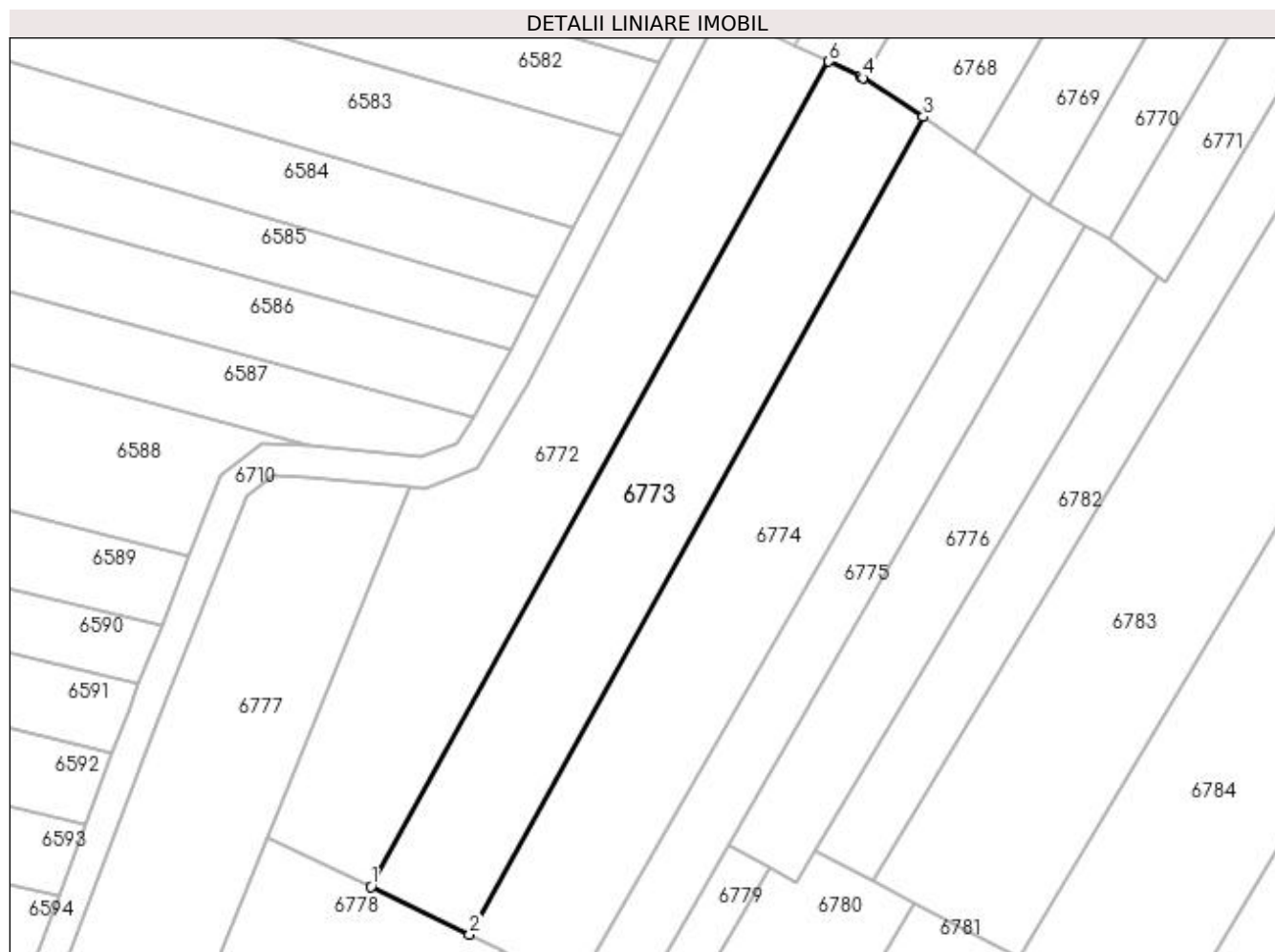
Inscrieri privind dezmembramintele dreptului de proprietate, drepturi reale de garanție și sarcini	Referințe
NU SUNT	

## Anexa Nr. 1 La Partea I

## Teren

Nr cadastral	Suprafața (mp)*	Observații / Referințe
	1.800	

\* Suprafața este determinată în planul de proiecție Stereo 70.



## Date referitoare la teren

Crt	Categorie folosință	Intra vilan	Suprafața (mp)	Tarla	Parcelă	Nr. topo	Observații / Referințe
1	arabil	NU	1.800	47	85	-	

## Lungime Segmente

1) Valorile lungimilor segmentelor sunt obținute din proiecție în plan.

Punct început	X / Y	Punct sfârșit	X / Y	Lungime segment (** (m)
1	421.824,298 299.315,265	2	421.837,344 299.308,972	14.484
2	421.837,344 299.308,972	3	421.897,387 299.417,106	123.685
3	421.897,387 299.417,106	4	421.889,388 299.422,262	9.517
4	421.889,388 299.422,262	5	421.889,099 299.422,448	0.344
5	421.889,099 299.422,448	6	421.884,909 299.424,421	4.631

Punct început	X / Y	Punct sfârșit	X / Y	Lungime segment (** (m)
6	421.884,909 299.424,421	1	421.824,298 299.315,265	124.855

\*\* Lungimile segmentelor sunt determinate în planul de proiecție Stereo 70 și sunt rotunjite la 1 milimetru.

\*\*\* Distanța dintre puncte este formată din segmente cumulate ce sunt mai mici decât valoarea 1 milimetru.





**DATE DESPRE IMOBILUL NR. 6774**

Oficiul de Cadastru și Publicitate Imobiliară DOLJ  
 Biroul de Cadastru și Publicitate Imobiliară Craiova

**A. Partea I. Descrierea imobilului**

TEREN Extravilan

Adresa: Jud. Dolj, T47, P86

Nr. Crt	Nr cadastral Nr. topografic	Suprafața* (mp)	Observații / Referințe
A1		2.039	Sector cadastral:18 Teren neimprejmuit;

**B. Partea II. Proprietari și acte**

Inscrieri privitoare la dreptul de proprietate și alte drepturi reale		Referințe
/		
Act Administrativ nr. TDP 2908, din 27/08/2004 emis de COMISIA JUDETEANA DOLJ (CERTIFICAT DE DECES DP NR.745060);		
B1	Intabulare, drept de PROPRIETATE, dobandit prin Reconstituire, cota actuala 1/1, cota initiala 1/1 1) SAFTA STEFAN DEFUNCT:Da	A1

**C. Partea III. SARCINI .**

Inscrieri privind dezmembramintele dreptului de proprietate, drepturi reale de garanție și sarcini	Referințe
NU SUNT	

## Anexa Nr. 1 La Partea I

## Teren

Nr cadastral	Suprafața (mp)*	Observații / Referințe
	2.039	

\* Suprafața este determinată în planul de proiecție Stereo 70.



## Date referitoare la teren

Crt	Categorie folosință	Intra vilan	Suprafața (mp)	Tarla	Parcelă	Nr. topo	Observații / Referințe
1	arabil	NU	2.039	47	86	-	

## Lungime Segmente

1) Valorile lungimilor segmentelor sunt obținute din proiecție în plan.

Punct început	X / Y	Punct sfârșit	X / Y	Lungime segment (** (m)
1	421.897,387 299.417,106	2	421.837,344 299.308,972	123.685
2	421.837,344 299.308,972	3	421.841,603 299.306,918	4.729
3	421.841,603 299.306,918	4	421.850,672 299.300,838	10.918
4	421.850,672 299.300,838	5	421.911,779 299.406,788	122.308
5	421.911,779 299.406,788	6	421.904,119 299.412,28	9.425

Punct început	X / Y	Punct sfârșit	X / Y	Lungime segment (** (m)
6	421.904,119 299.412,28	1	421.897,387 299.417,106	8.283

\*\* Lungimile segmentelor sunt determinate în planul de proiecție Stereo 70 și sunt rotunjite la 1 milimetru.

\*\*\* Distanța dintre puncte este formată din segmente cumulate ce sunt mai mici decât valoarea 1 milimetru.



**DATE DESPRE IMOBILUL NR. 6775**

Oficiul de Cadastru și Publicitate Imobiliară DOLJ  
Biroul de Cadastru și Publicitate Imobiliară Craiova

**A. Partea I. Descrierea imobilului**

TEREN Extravilan

Adresa: Jud. Dolj, T47, P87

Nr. Crt	Nr cadastral Nr. topografic	Suprafața* (mp)	Observații / Referințe
A1		1.000	Sector cadastral:18 Teren neimprejmuit;

**B. Partea II. Proprietari și acte**

Inscrieri privitoare la dreptul de proprietate și alte drepturi reale	Referințe
/	
Act Notarial nr. CM 355, din 28/10/2004 emis de BNP DANA TOMITA (TDP 2384/18.08.2004);	
B1	A1
Intabulare, drept de PROPRIETATE, dobandit prin Succesiune, cota actuala 1/1, cota initiala 1/1 1) VOICU POMPILIA	

**C. Partea III. SARCINI .**

Inscrieri privind dezmembramintele dreptului de proprietate, drepturi reale de garanție și sarcini	Referințe
NU SUNT	

## Anexa Nr. 1 La Partea I

## Teren

Nr cadastral	Suprafața (mp)*	Observații / Referințe
	1.000	

\* Suprafața este determinată în planul de proiecție Stereo 70.



## Date referitoare la teren

Crt	Categorie folosință	Intra vilan	Suprafața (mp)	Tarla	Parcelă	Nr. topo	Observații / Referințe
1	arabil	NU	1.000	47	87	-	

## Lungime Segmente

1) Valorile lungimilor segmentelor sunt obținute din proiecție în plan.

Punct început	X / Y	Punct sfârșit	X / Y	Lungime segment (** (m)
1	421.914,185 299.405,412	2	421.911,779 299.406,788	2.772
2	421.911,779 299.406,788	3	421.850,672 299.300,838	122.309
3	421.850,672 299.300,838	4	421.857,485 299.296,272	8.202
4	421.857,485 299.296,272	5	421.871,548 299.320,679	28.169
5	421.871,548 299.320,679	6	421.918,845 299.402,748	94.722

Punct început	X / Y	Punct sfârșit	X / Y	Lungime segment (** (m)
6	421.918,845 299.402,748	1	421.914,185 299.405,412	5.368

\*\* Lungimile segmentelor sunt determinate în planul de proiecție Stereo 70 și sunt rotunjite la 1 milimetru.

\*\*\* Distanța dintre puncte este formată din segmente cumulate ce sunt mai mici decât valoarea 1 milimetru.





**DATE DESPRE IMOBILUL NR. 6776**

Oficiul de Cadastru și Publicitate Imobiliară DOLJ  
Biroul de Cadastru și Publicitate Imobiliară Craiova

**A. Partea I. Descrierea imobilului**

TEREN Extravilan

Adresa: Jud. Dolj, T47, P88

Nr. Crt	Nr cadastral Nr. topografic	Suprafața* (mp)	Observații / Referințe
A1		1.030	Sector cadastral:18 Teren neimpregmuit;

**B. Partea II. Proprietari și acte**

Inscrieri privitoare la dreptul de proprietate și alte drepturi reale		Referințe
/		
Act Administrativ nr. TDP 2999, din 22/11/2004 emis de COMISIA JUDETEANA DOLJ (CERTIFICAT DE DECES SERIA DC NR. 273722; ADEVERINTA NR. 4896/31.08.2021);		
B1	Intabulare, drept de PROPRIETATE, dobandit prin Reconstituire, cota actuala 1/1, cota initiala 1/1 1) BATU VICTOR DEFUNCT:Da	A1

**C. Partea III. SARCINI .**

Inscrieri privind dezmembramintele dreptului de proprietate, drepturi reale de garanție și sarcini	Referințe
NU SUNT	

## Anexa Nr. 1 La Partea I

## Teren

Nr cadastral	Suprafața (mp)*	Observații / Referințe
	1.030	

\* Suprafața este determinată în planul de proiecție Stereo 70.



## Date referitoare la teren

Crt	Categorie folosință	Intra vilan	Suprafața (mp)	Tarla	Parcelă	Nr. topo	Observații / Referințe
1	arabil	NU	1.030	47	88	-	

## Lungime Segmente

1) Valorile lungimilor segmentelor sunt obținute din proiecție în plan.

Punct început	X / Y	Punct sfârșit	X / Y	Lungime segment (** (m)
1	421.877,218 299.317,715	2	421.880,565 299.315,818	3.847
2	421.880,565 299.315,818	3	421.883,014 299.319,944	4.798
3	421.883,014 299.319,944	4	421.928,373 299.395,995	88.551
4	421.928,373 299.395,995	5	421.922,016 299.401,054	8.124
5	421.922,016 299.401,054	6	421.920,257 299.401,941	1.97

Punct început	X / Y	Punct sfârșit	X / Y	Lungime segment (** (m)
6	421.920,257 299.401,941	7	421.918,845 299.402,748	1.626
7	421.918,845 299.402,748	8	421.871,548 299.320,679	94.722
8	421.871,548 299.320,679	1	421.877,218 299.317,715	6.398

\*\* Lungimile segmentelor sunt determinate în planul de proiecție Stereo 70 și sunt rotunjite la 1 milimetru.

\*\*\* Distanța dintre puncte este formată din segmente cumulate ce sunt mai mici decât valoarea 1 milimetru.



**DATE DESPRE IMOBILUL NR. 6777**

Oficiul de Cadastru și Publicitate Imobiliară DOLJ  
Biroul de Cadastru și Publicitate Imobiliară Craiova

**A. Partea I. Descrierea imobilului**

TEREN Extravilan

Adresa: Jud. Dolj, T47, P89

Nr. Crt	Nr cadastral Nr. topografic	Suprafața* (mp)	Observații / Referințe
A1		2.900	Sector cadastral:18 Teren neimprejmuit;

**B. Partea II. Proprietari și acte**

Inscrieri privitoare la dreptul de proprietate și alte drepturi reale		Referințe
/		
Act Administrativ nr. TDP 2673, din 04/04/2005 emis de COMISIA JUDETEANA DOLJ (CERTIFICAT DE DECES DR NR.547429);		
B1	Intabulare, drept de PROPRIETATE, dobandit prin Reconstituire, cota actuala 1/1, cota initiala 1/1 1) VIRTOSU VELICA DEFUNCT:Da	A1

**C. Partea III. SARCINI .**

Inscrieri privind dezmembramintele dreptului de proprietate, drepturi reale de garanție și sarcini	Referințe
NU SUNT	

## Anexa Nr. 1 La Partea I

## Teren

Nr cadastral	Suprafața (mp)*	Observații / Referințe
	2.900	

\* Suprafața este determinată în planul de proiecție Stereo 70.



## Date referitoare la teren

Crt	Categorie folosință	Intra vilan	Suprafața (mp)	Tarla	Parcelă	Nr. topo	Observații / Referințe
1	arabil	NU	2.900	47	89	-	

## Lungime Segmente

1) Valorile lungimilor segmentelor sunt obținute din proiecție în plan.

Punct început	X / Y	Punct sfârșit	X / Y	Lungime segment (** (m)
1	421.829,445 299.368,168	2	421.815,891 299.369,546	13.625
2	421.815,891 299.369,546	3	421.811,23 299.369,73	4.664
3	421.811,23 299.369,73	4	421.807,757 299.367,06	4.381
4	421.807,757 299.367,06	5	421.795,841 299.336,974	32.36
5	421.795,841 299.336,974	6	421.772,818 299.275,954	65.219

Punct început	X / Y	Punct sfârșit	X / Y	Lungime segment (** (m)
6	421.772,818 299.275,954	7	421.759,557 299.240,81	37.563
7	421.759,557 299.240,81	8	421.753,3 299.220,43	21.318
8	421.753,3 299.220,43	9	421.759,014 299.220,617	5.717
9	421.759,014 299.220,617	10	421.770,42 299.222,571	11.573
10	421.770,42 299.222,571	11	421.810,664 299.321,841	107.117
11	421.810,664 299.321,841	1	421.829,445 299.368,168	49.989

\*\* Lungimile segmentelor sunt determinate în planul de proiecție Stereo 70 și sunt rotunjite la 1 milimetru.

\*\*\* Distanța dintre puncte este formată din segmente cumulate ce sunt mai mici decât valoarea 1 milimetru.





**DATE DESPRE IMOBILUL NR. 6778**

Oficiul de Cadastru și Publicitate Imobiliară DOLJ  
Biroul de Cadastru și Publicitate Imobiliară Craiova

**A. Partea I. Descrierea imobilului**

TEREN Extravilan

Adresa: Jud. Dolj, T47, P90

Nr. Crt	Nr cadastral Nr. topografic	Suprafața* (mp)	Observații / Referințe
A1		2.754	Sector cadastral:18 Teren neimprejmut;

**B. Partea II. Proprietari și acte**

Inscrieri privitoare la dreptul de proprietate și alte drepturi reale	Referințe
/	
Act Administrativ nr. TDP 3083, din 30/11/2004 emis de COMISIA JUDETEANA DOLJ;	
B1	A1
Intabulare, drept de PROPRIETATE, dobândit prin Reconstituire, cota actuala 1/1, cota initiala 1/1	
1) MICU GHEORGHITA, LIPSĂ CNP	
2) CIRJAN ELENA, LIPSĂ CNP	
3) TAMADY IOANA, LIPSĂ CNP	
4) NITA TOMA, LIPSĂ CNP	

**C. Partea III. SARCINI .**

Inscrieri privind dezmembramintele dreptului de proprietate, drepturi reale de garanție și sarcini	Referințe
NU SUNT	

## Anexa Nr. 1 La Partea I

## Teren

Nr cadastral	Suprafața (mp)*	Observații / Referințe
	2.754	

\* Suprafața este determinată în planul de proiecție Stereo 70.



## Date referitoare la teren

Crt	Categorie folosință	Intra vilan	Suprafața (mp)	Tarla	Parcelă	Nr. topo	Observații / Referințe
1	arabil	NU	2.754	47	90	-	

## Lungime Segmente

1) Valorile lungimilor segmentelor sunt obținute din proiecție în plan.

Punct început	X / Y	Punct sfârșit	X / Y	Lungime segment (** (m)
1	421.810,664 299.321,841	2	421.770,42 299.222,571	107.117
2	421.770,42 299.222,571	3	421.781,036 299.224,39	10.771
3	421.781,036 299.224,39	4	421.796,498 299.229,815	16.386
4	421.796,498 299.229,815	5	421.798,122 299.229,861	1.624
5	421.798,122 299.229,861	6	421.841,603 299.306,918	88.478

Punct început	X / Y	Punct sfârșit	X / Y	Lungime segment (** (m)
6	421.841,603 299.306,918	7	421.837,344 299.308,972	4.729
7	421.837,344 299.308,972	8	421.824,298 299.315,265	14.484
8	421.824,298 299.315,265	1	421.810,664 299.321,841	15.137

\*\* Lungimile segmentelor sunt determinate în planul de proiecție Stereo 70 și sunt rotunjite la 1 milimetru.

\*\*\* Distanța dintre puncte este formată din segmente cumulate ce sunt mai mici decât valoarea 1 milimetru.



**DATE DESPRE IMOBILUL NR. 6779**

Oficiul de Cadastru și Publicitate Imobiliară DOLJ  
 Biroul de Cadastru și Publicitate Imobiliară Craiova

**A. Partea I. Descrierea imobilului**

TEREN Extravilan

Adresa: Jud. Dolj, T47, P91

Nr. Crt	Nr cadastral Nr. topografic	Suprafața* (mp)	Observații / Referințe
A1		2.091	Sector cadastral:18 Teren neimprejmuit;

**B. Partea II. Proprietari și acte**

Inscrieri privitoare la dreptul de proprietate și alte drepturi reale		Referințe
/		
Act Administrativ nr. TDP 2908, din 27/08/2004 emis de COMISIA JUDETEANA DOLJ (CERTIFICAT DE DECES DP NR.745060);		
B1	Intabulare, drept de PROPRIETATE, dobandit prin Reconstituire, cota actuala 1/1, cota initiala 1/1 1) SAFTA STEFAN DEFUNCT:Da	A1

**C. Partea III. SARCINI .**

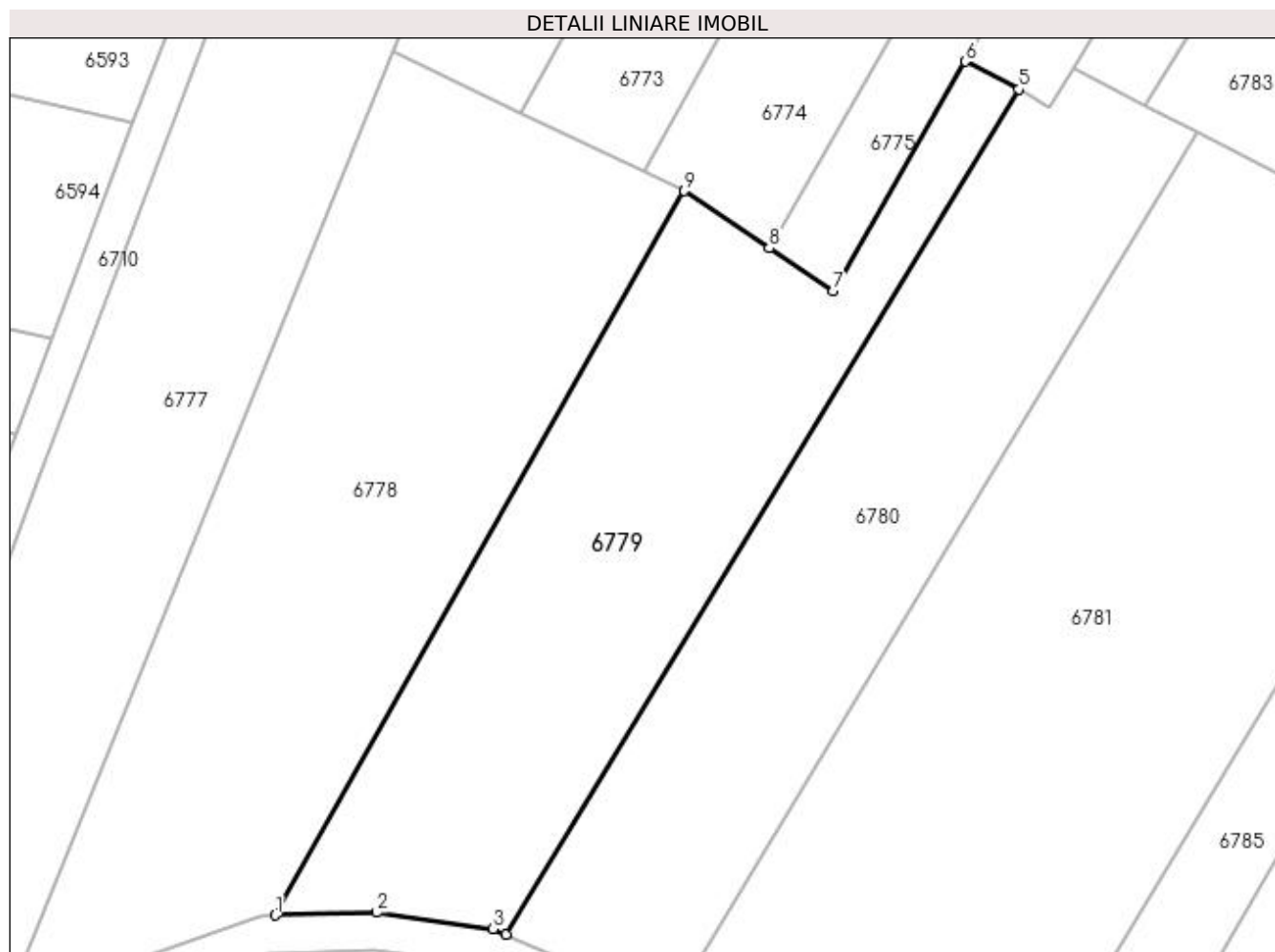
Inscrieri privind dezmembramintele dreptului de proprietate, drepturi reale de garanție și sarcini	Referințe
NU SUNT	

## Anexa Nr. 1 La Partea I

## Teren

Nr cadastral	Suprafața (mp)*	Observații / Referințe
	2.091	

\* Suprafața este determinată în planul de proiecție Stereo 70.



## Date referitoare la teren

Crt	Categorie folosință	Intra vilan	Suprafața (mp)	Tarla	Parcelă	Nr. topo	Observații / Referințe
1	arabil	NU	2.091	47	91	-	

## Lungime Segmente

1) Valorile lungimilor segmentelor sunt obținute din proiecție în plan.

Punct început	X / Y	Punct sfârșit	X / Y	Lungime segment (** (m)
1	421.798,122 299.229,861	2	421.808,933 299.230,166	10.815
2	421.808,933 299.230,166	3	421.821,27 299.228,429	12.46
3	421.821,27 299.228,429	4	421.822,629 299.227,844	1.479
4	421.822,629 299.227,844	5	421.877,218 299.317,715	105.15
5	421.877,218 299.317,715	6	421.871,548 299.320,679	6.398

Punct început	X / Y	Punct sfârșit	X / Y	Lungime segment (** (m)
6	421.871,548 299.320,679	7	421.857,485 299.296,272	28.169
7	421.857,485 299.296,272	8	421.850,672 299.300,838	8.201
8	421.850,672 299.300,838	9	421.841,603 299.306,918	10.918
9	421.841,603 299.306,918	1	421.798,122 299.229,861	88.478

\*\* Lungimile segmentelor sunt determinate în planul de proiecție Stereo 70 și sunt rotunjite la 1 milimetru.

\*\*\* Distanța dintre puncte este formată din segmente cumulate ce sunt mai mici decât valoarea 1 milimetru.





**DATE DESPRE IMOBILUL NR. 6780**

Oficiul de Cadastru și Publicitate Imobiliară DOLJ  
Biroul de Cadastru și Publicitate Imobiliară Craiova

**A. Partea I. Descrierea imobilului**

TEREN Extravilan

Adresa: Jud. Dolj, T47, P92

Nr. Crt	Nr cadastral Nr. topografic	Suprafața* (mp)	Observații / Referințe
A1		2.040	Sector cadastral:18 Teren neimprejmuit;

**B. Partea II. Proprietari și acte**

Inscrieri privitoare la dreptul de proprietate și alte drepturi reale	Referințe
/	
Act Notarial nr. APV 2618, din 18/06/2013 emis de BNP DOINA FAURAR (CM NR.88/18.06.2013);	
B1	A1
Intabulare, drept de PROPRIETATE, dobandit prin lesire Din Indiviziune, cota actuala 1/1, cota initiala 1/1 1) <b>BATRANU IOANA</b>	

**C. Partea III. SARCINI .**

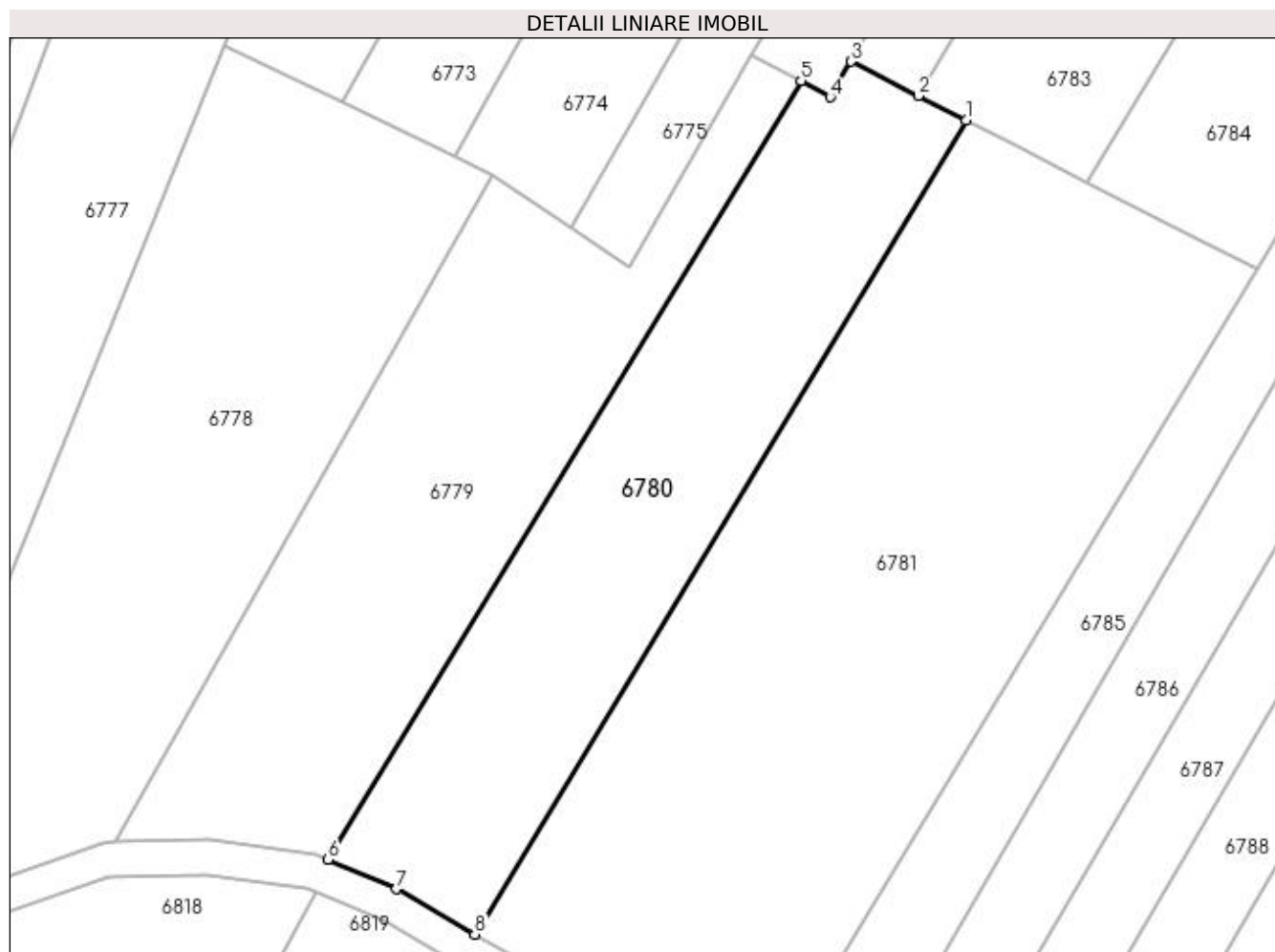
Inscrieri privind dezmembramintele dreptului de proprietate, drepturi reale de garanție și sarcini	Referințe
NU SUNT	

## Anexa Nr. 1 La Partea I

## Teren

Nr cadastral	Suprafața (mp)*	Observații / Referințe
	2.040	

\* Suprafața este determinată în planul de proiecție Stereo 70.



## Date referitoare la teren

Crt	Categorie folosință	Intravilan	Suprafața (mp)	Tarla	Parcelă	Nr. topo	Observații / Referințe
1	arabil	NU	2.040	47	92	-	

## Lungime Segmente

1) Valorile lungimilor segmentelor sunt obținute din proiecție în plan.

Punct început	X / Y	Punct sfârșit	X / Y	Lungime segment (** (m)
1	421.896,25 299.313,146	2	421.890,745 299.315,973	6.188
2	421.890,745 299.315,973	3	421.883,014 299.319,944	8.691
3	421.883,014 299.319,944	4	421.880,565 299.315,818	4.798
4	421.880,565 299.315,818	5	421.877,218 299.317,715	3.848
5	421.877,218 299.317,715	6	421.822,629 299.227,844	105.15

Punct început	X / Y	Punct sfârșit	X / Y	Lungime segment (** (m)
6	421.822,629 299.227,844	7	421.830,514 299.224,454	8.583
7	421.830,514 299.224,454	8	421.839,566 299.219,217	10.458
8	421.839,566 299.219,217	1	421.896,25 299.313,146	109.708

\*\* Lungimile segmentelor sunt determinate în planul de proiecție Stereo 70 și sunt rotunjite la 1 milimetru.

\*\*\* Distanța dintre puncte este formată din segmente cumulate ce sunt mai mici decât valoarea 1 milimetru.



**DATE DESPRE IMOBILUL NR. 6781**

Oficiul de Cadastru și Publicitate Imobiliară DOLJ  
Biroul de Cadastru și Publicitate Imobiliară Craiova

**A. Partea I. Descrierea imobilului**

TEREN Extravilan

Adresa: Jud. Dolj, T47,P93,P93/1

Nr. Crt	Nr cadastral Nr. topografic	Suprafața* (mp)	Observații / Referințe
A1	33090	4.156	Sector cadastral:18 Teren neimprejmuit;

**B. Partea II. Proprietari și acte**

Inscrieri privitoare la dreptul de proprietate și alte drepturi reale	Referințe
<b>107093 / 12/07/2017</b>	
Act Notarial nr. CONTRACT DE VANZARE AUT. 952, din 12/07/2017 emis de NP BAJENARU ANAMARIA;	
B1	A1
Intabulare, drept de PROPRIETATE, dobandit prin Conventie, cota actuala 1/1, cota initiala 1/1	
1) POPESCU MARIAN	
2) POPESCU MARIA-CRISTIANA	

**C. Partea III. SARCINI .**

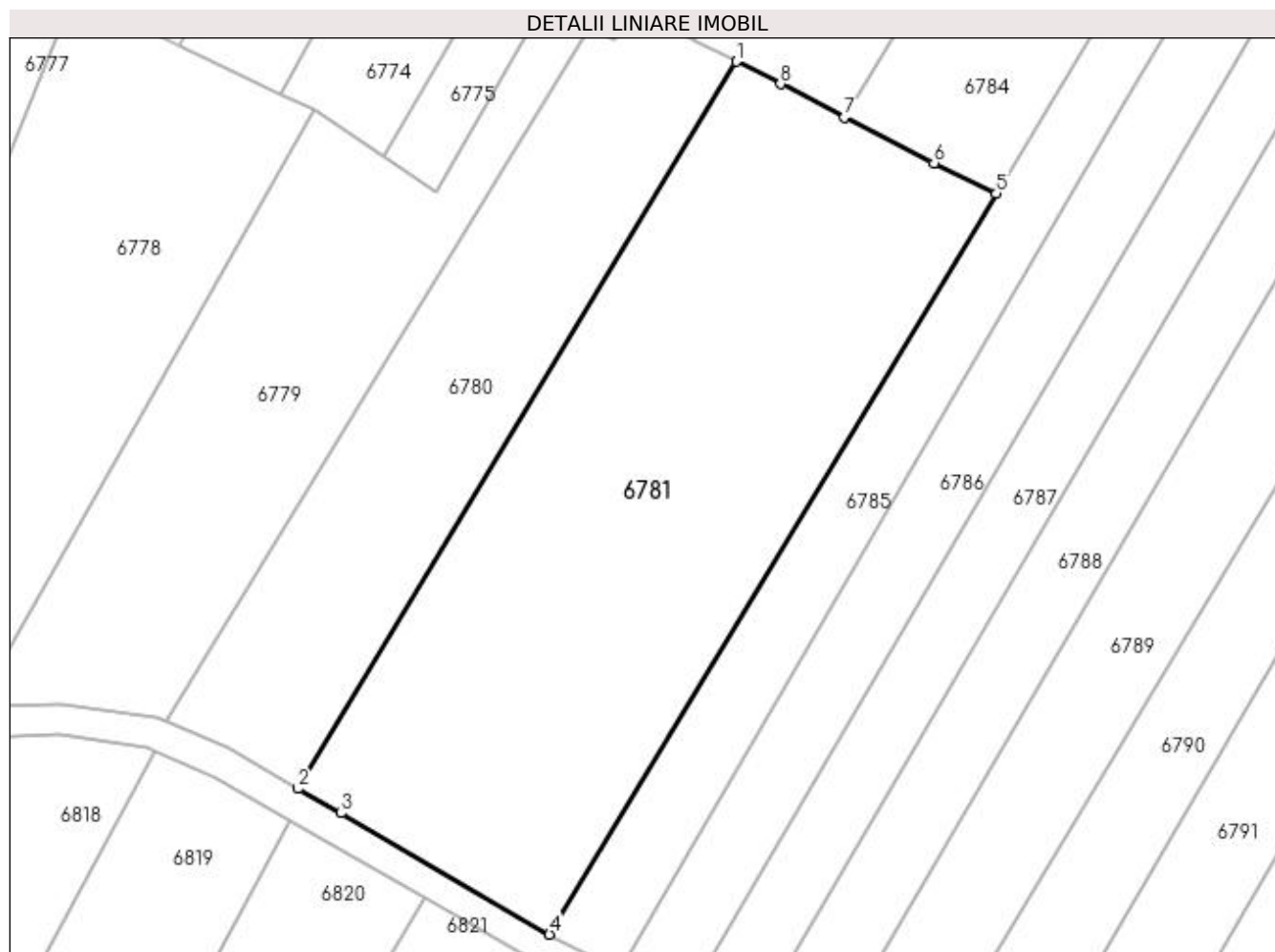
Inscrieri privind dezmembramintele dreptului de proprietate, drepturi reale de garanție și sarcini	Referințe
NU SUNT	

## Anexa Nr. 1 La Partea I

## Teren

Nr cadastral	Suprafața (mp)*	Observații / Referințe
33090	4.156	

\* Suprafața este determinată în planul de proiecție Stereo 70.



## Date referitoare la teren

Crt	Categorie folosință	Intra vilan	Suprafața (mp)	Tarla	Parcelă	Nr. topo	Observații / Referințe
1	arabil	NU	4.156	47	93,93/1	-	

## Lungime Segmente

1) Valorile lungimilor segmentelor sunt obținute din proiecție în plan.

Punct început	X / Y	Punct sfârșit	X / Y	Lungime segment (** (m)
1	421.896,25 299.313,146	2	421.839,566 299.219,217	109.708
2	421.839,566 299.219,217	3	421.845,12 299.216,075	6.382
3	421.845,12 299.216,075	4	421.872,09 299.200,413	31.187
4	421.872,09 299.200,413	5	421.929,833 299.296,098	111.758
5	421.929,833 299.296,098	6	421.921,772 299.300,039	8.973

Punct început	X / Y	Punct sfârșit	X / Y	Lungime segment (** (m)
6	421.921,772 299.300,039	7	421.910,22 299.305,972	12.987
7	421.910,22 299.305,972	8	421.901,931 299.310,228	9.318
8	421.901,931 299.310,228	1	421.896,25 299.313,146	6.387

\*\* Lungimile segmentelor sunt determinate în planul de proiecție Stereo 70 și sunt rotunjite la 1 milimetru.

\*\*\* Distanța dintre puncte este formată din segmente cumulate ce sunt mai mici decât valoarea 1 milimetru.





**DATE DESPRE IMOBILUL NR. 6782**

Oficiul de Cadastru și Publicitate Imobiliară DOLJ  
Biroul de Cadastru și Publicitate Imobiliară Craiova

**A. Partea I. Descrierea imobilului**

TEREN Extravilan

Adresa: Jud. Dolj, T47

Nr. Crt	Nr cadastral Nr. topografic	Suprafața* (mp)	Observații / Referințe
A1		1.649	Sector cadastral:18 Teren neimprejmuit;

**B. Partea II. Proprietari și acte**

Inscrieri privitoare la dreptul de proprietate și alte drepturi reale		Referințe
/		
Act Normativ nr. LEGE 7, din 13/03/1996 emis de PARLAMENT;		
B1	Inscrierea provizorie, drept de PROPRIETATE, dobandit prin Lege, cota actuala 1/1, cota initiala 1/1 1) NEIDENTIFICAT NEIDENTIFICAT	A1

**C. Partea III. SARCINI .**

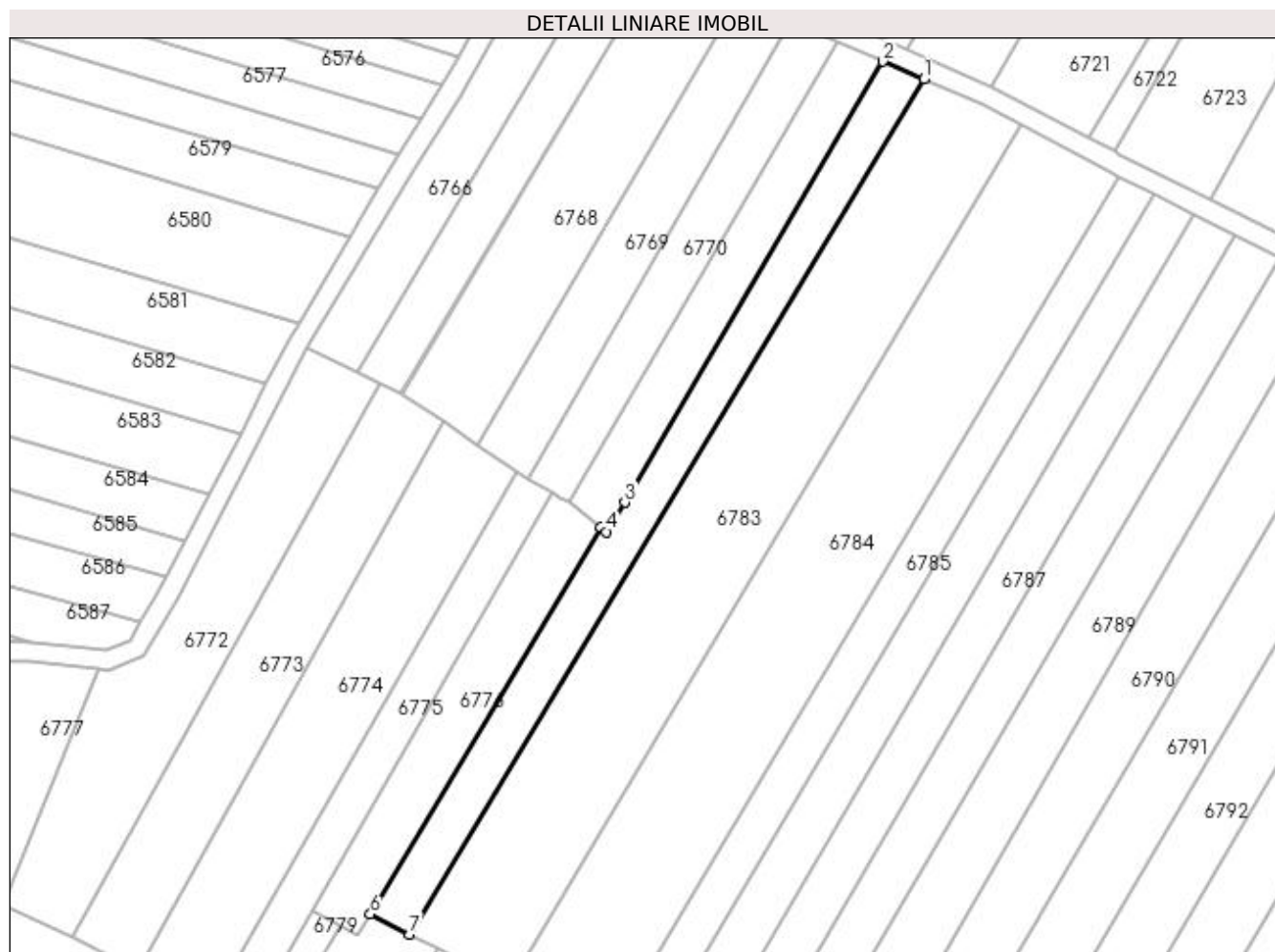
Inscrieri privind dezmembramintele dreptului de proprietate, drepturi reale de garanție și sarcini	Referințe
NU SUNT	

## Anexa Nr. 1 La Partea I

## Teren

Nr cadastral	Suprafața (mp)*	Observații / Referințe
	1.649	

\* Suprafața este determinată în planul de proiecție Stereo 70.



## Date referitoare la teren

Crt	Categorie folosință	Intra vilan	Suprafața (mp)	Tarla	Parcelă	Nr. topo	Observații / Referințe
1	arabil	NU	1.649	47	-	-	

## Lungime Segmente

1) Valorile lungimilor segmentelor sunt obținute din proiecție în plan.

Punct început	X / Y	Punct sfârșit	X / Y	Lungime segment (** (m)
1	421.991,861 299.484,134	2	421.983,847 299.487,637	8.746
2	421.983,847 299.487,637	3	421.933,033 299.400,937	100.494
3	421.933,033 299.400,937	4	421.929,451 299.395,137	6.816
4	421.929,451 299.395,137	5	421.928,373 299.395,995	1.378
5	421.928,373 299.395,995	6	421.883,014 299.319,944	88.551

Punct început	X / Y	Punct sfârșit	X / Y	Lungime segment (** (m)
6	421.883,014 299.319,944	7	421.890,745 299.315,973	8.691
7	421.890,745 299.315,973	1	421.991,861 299.484,134	196.221

\*\* Lungimile segmentelor sunt determinate în planul de proiecție Stereo 70 și sunt rotunjite la 1 milimetru.

\*\*\* Distanța dintre puncte este formată din segmente cumulate ce sunt mai mici decât valoarea 1 milimetru.



**DATE DESPRE IMOBILUL NR. 6783**

Oficiul de Cadastru și Publicitate Imobiliară DOLJ  
 Biroul de Cadastru și Publicitate Imobiliară Craiova

**A. Partea I. Descrierea imobilului**

TEREN Extravilan

Adresa: Jud. Dolj, T47, P78

Nr. Crt	Nr cadastral Nr. topografic	Suprafața* (mp)	Observații / Referințe
A1		4.224	Sector cadastral:18 Teren neimprejmuit;

**B. Partea II. Proprietari și acte**

Inscrieri privitoare la dreptul de proprietate și alte drepturi reale		Referințe
/		
Act Notarial nr. APV 1680, din 28/10/2005 emis de BNP MARINESCU MARIA DANIELA;		
B1	Intabulare, drept de PROPRIETATE, dobandit prin lesire Din Indiviziune, cota actuala 1/1, cota initiala 1/1 1) POPESCU TOMA	A1

**C. Partea III. SARCINI .**

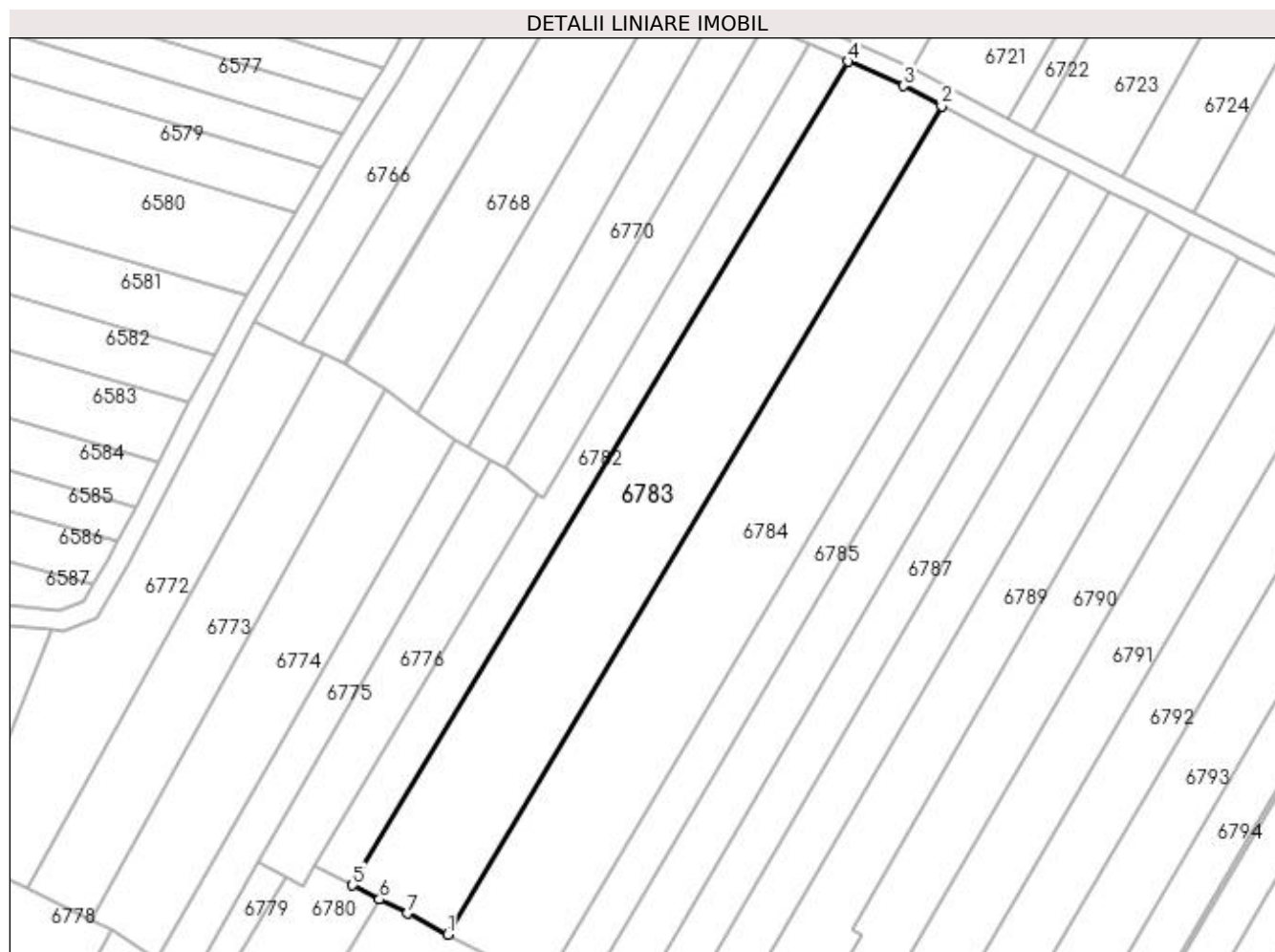
Inscrieri privind dezmembramintele dreptului de proprietate, drepturi reale de garanție și sarcini	Referințe
NU SUNT	

## Anexa Nr. 1 La Partea I

## Teren

Nr cadastral	Suprafața (mp)*	Observații / Referințe
	4.224	

\* Suprafața este determinată în planul de proiecție Stereo 70.



## Date referitoare la teren

Crt	Categorie folosință	Intra vilan	Suprafața (mp)	Tarla	Parcelă	Nr. topo	Observații / Referințe
1	arabil	NU	4.224	47	78	-	

## Lungime Segmente

1) Valorile lungimilor segmentelor sunt obținute din proiecție în plan.

Punct început	X / Y	Punct sfârșit	X / Y	Lungime segment (** (m)
1	421.910,22 299.305,972	2	422.011,028 299.475,07	196.867
2	422.011,028 299.475,07	3	422.003,239 299.479,161	8.799
3	422.003,239 299.479,161	4	421.991,861 299.484,134	12.417
4	421.991,861 299.484,134	5	421.890,745 299.315,973	196.221
5	421.890,745 299.315,973	6	421.896,25 299.313,146	6.188

Punct început	X / Y	Punct sfârșit	X / Y	Lungime segment (** (m)
6	421.896,25 299.313,146	7	421.901,931 299.310,228	6.387
7	421.901,931 299.310,228	1	421.910,22 299.305,972	9.318

\*\* Lungimile segmentelor sunt determinate în planul de proiecție Stereo 70 și sunt rotunjite la 1 milimetru.

\*\*\* Distanța dintre puncte este formată din segmente cumulate ce sunt mai mici decât valoarea 1 milimetru.





**DATE DESPRE IMOBILUL NR. 6784**

Oficiul de Cadastru și Publicitate Imobiliară DOLJ  
Biroul de Cadastru și Publicitate Imobiliară Craiova

**A. Partea I. Descrierea imobilului**

TEREN Extravilan

Adresa: Jud. Dolj, T47, P77

Nr. Crt	Nr cadastral Nr. topografic	Suprafața* (mp)	Observații / Referințe
A1		4.284	Sector cadastral:18 Teren neimprejmuit;

**B. Partea II. Proprietari și acte**

Inscrieri privitoare la dreptul de proprietate și alte drepturi reale	Referințe
/	
Hotarare Judecatoreasca nr. SC NR.11932, din 14/09/2012 emis de JUDECATORIA CRAIOVA (APV NR.1680/28.10.2005);	
B1	Intabulare, drept de PROPRIETATE, dobandit prin Hotarare Judecatoreasca, cota actuala 1/1, cota initiala 1/1 1) POPESCU MARIA

**C. Partea III. SARCINI .**

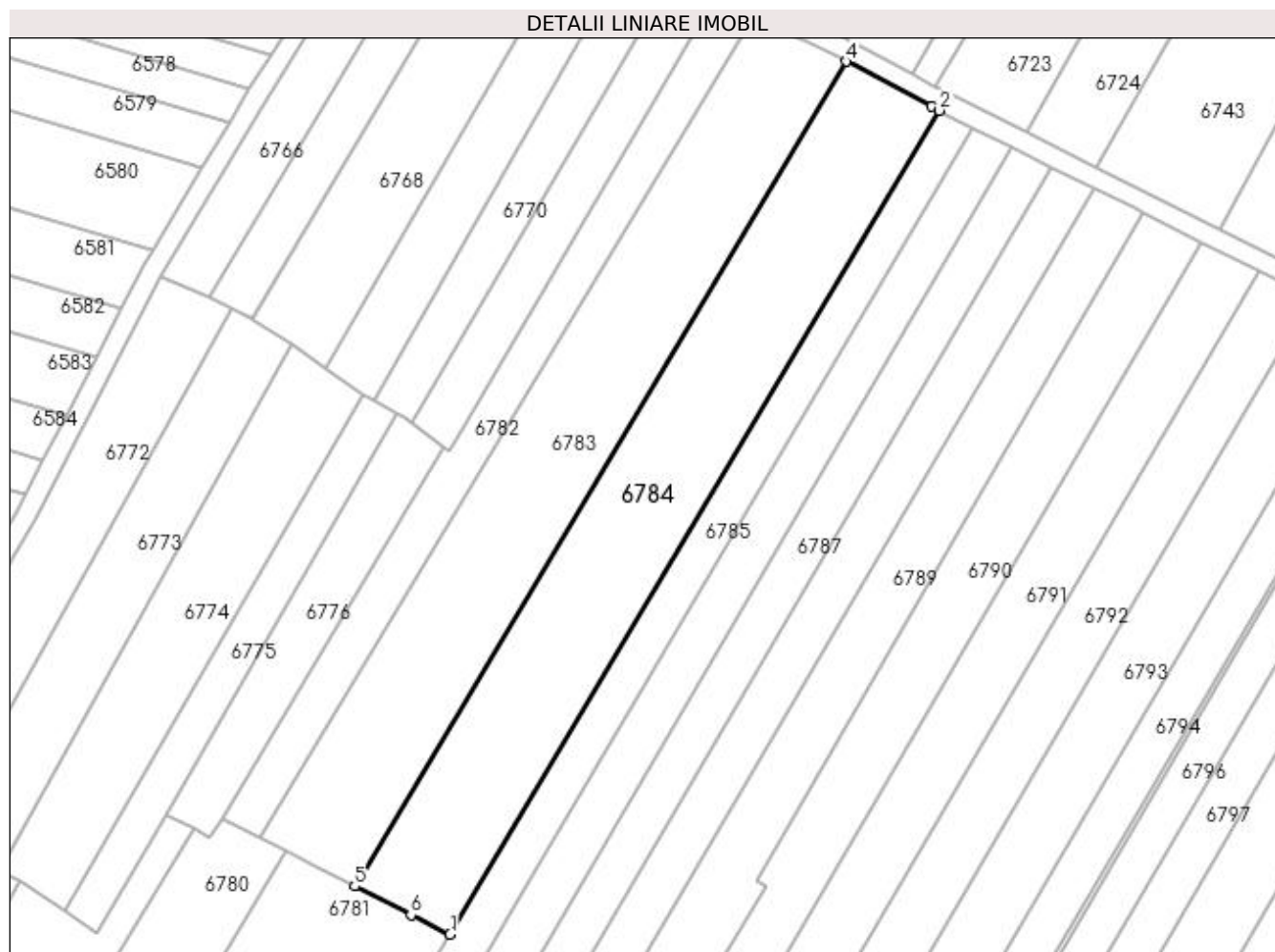
Inscrieri privind dezmembramintele dreptului de proprietate, drepturi reale de garanție și sarcini	Referințe
NU SUNT	

## Anexa Nr. 1 La Partea I

## Teren

Nr cadastral	Suprafața (mp)*	Observații / Referințe
	4.284	

\* Suprafața este determinată în planul de proiecție Stereo 70.



## Date referitoare la teren

Crt	Categorie folosință	Intra vilan	Suprafața (mp)	Tarla	Parcelă	Nr. topo	Observații / Referințe
1	arabil	NU	4.284	47	77	-	

## Lungime Segmente

1) Valorile lungimilor segmentelor sunt obținute din proiecție în plan.

Punct început	X / Y	Punct sfârșit	X / Y	Lungime segment (** (m)
1	421.929,833 299.296,098	2	422.030,232 299.465,007	196.495
2	422.030,232 299.465,007	3	422.028,568 299.465,856	1.868
3	422.028,568 299.465,856	4	422.011,028 299.475,07	19.812
4	422.011,028 299.475,07	5	421.910,22 299.305,972	196.867
5	421.910,22 299.305,972	6	421.921,772 299.300,039	12.987

Punct început	X / Y	Punct sfârșit	X / Y	Lungime segment (** (m)
6	421.921,772 299.300,039	1	421.929,833 299.296,098	8.973

\*\* Lungimile segmentelor sunt determinate în planul de proiecție Stereo 70 și sunt rotunjite la 1 milimetru.

\*\*\* Distanța dintre puncte este formată din segmente cumulate ce sunt mai mici decât valoarea 1 milimetru.



**DATE DESPRE IMOBILUL NR. 6785**

Oficiul de Cadastru și Publicitate Imobiliară DOLJ  
Biroul de Cadastru și Publicitate Imobiliară Craiova

**A. Partea I. Descrierea imobilului**

TEREN Extravilan

Adresa: Jud. Dolj, T47

Nr. Crt	Nr cadastral Nr. topografic	Suprafața* (mp)	Observații / Referințe
A1		2.601	Sector cadastral:18 Teren neimprejmuit;

**B. Partea II. Proprietari și acte**

Inscrieri privitoare la dreptul de proprietate și alte drepturi reale		Referințe
/		
Act Normativ nr. LEGE 7, din 13/03/1996 emis de PARLAMENT;		
B1	Inscrierea provizorie, drept de PROPRIETATE, dobandit prin Lege, cota actuala 1/1, cota initiala 1/1 1) NEIDENTIFICAT NEIDENTIFICAT	A1

**C. Partea III. SARCINI .**

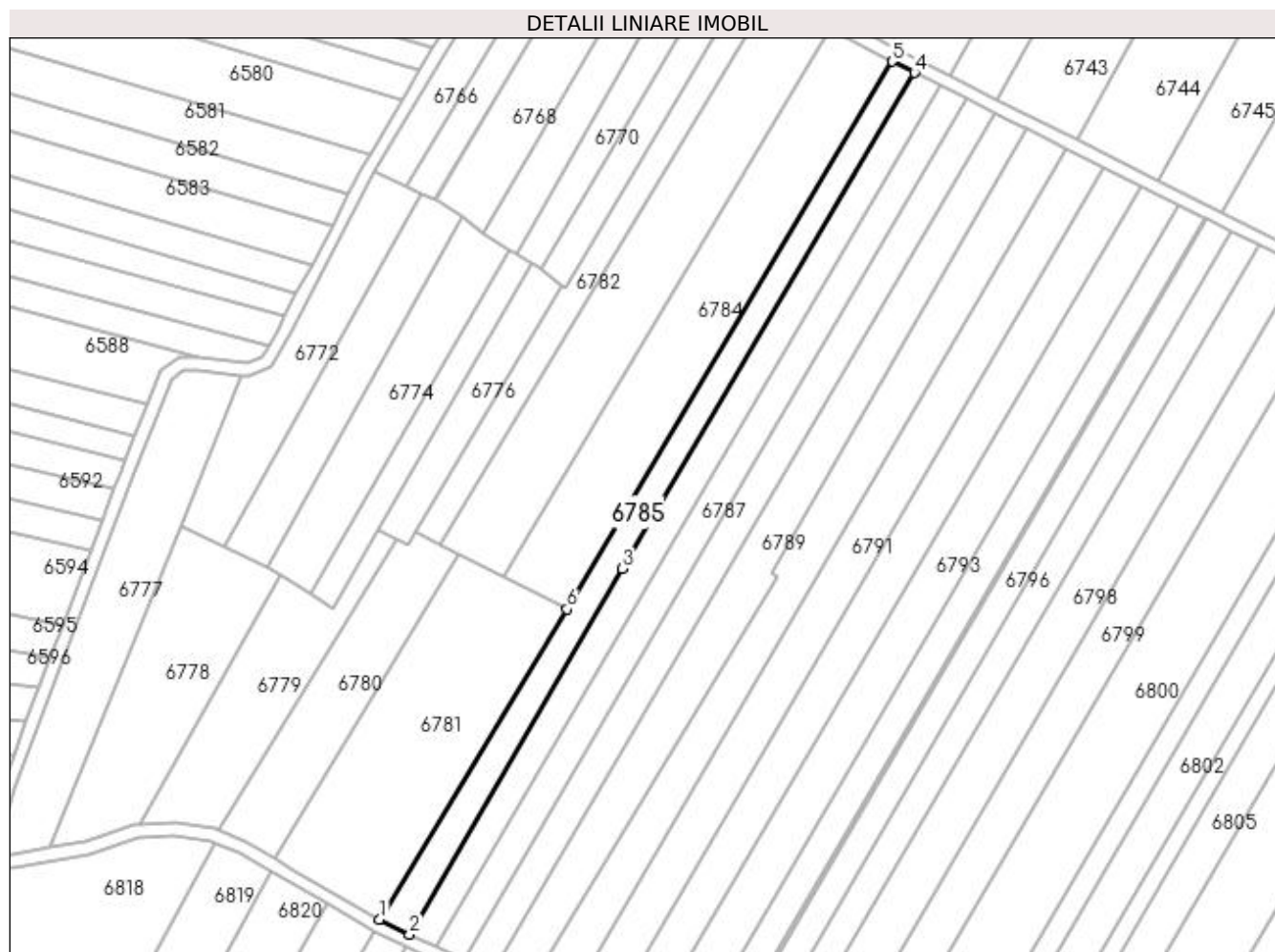
Inscrieri privind dezmembramintele dreptului de proprietate, drepturi reale de garanție și sarcini	Referințe
NU SUNT	

## Anexa Nr. 1 La Partea I

## Teren

Nr cadastral	Suprafața (mp)*	Observații / Referințe
	2.601	

\* Suprafața este determinată în planul de proiecție Stereo 70.



## Date referitoare la teren

Crt	Categorie folosință	Intra vilan	Suprafața (mp)	Tarla	Parcelă	Nr. topo	Observații / Referințe
1	arabil	NU	2.601	47	-	-	

## Lungime Segmente

1) Valorile lungimilor segmentelor sunt obținute din proiecție în plan.

Punct început	X / Y	Punct sfârșit	X / Y	Lungime segment (** (m)
1	421.872,09 299.200,413	2	421.881,269 299.195,823	10.263
2	421.881,269 299.195,823	3	421.946,819 299.308,654	130.49
3	421.946,819 299.308,654	4	422.037,058 299.461,529	177.521
4	422.037,058 299.461,529	5	422.030,232 299.465,007	7.661
5	422.030,232 299.465,007	6	421.929,833 299.296,098	196.495

Punct început	X / Y	Punct sfârșit	X / Y	Lungime segment (** (m)
6	421.929,833 299.296,098	1	421.872,09 299.200,413	111.758

\*\* Lungimile segmentelor sunt determinate în planul de proiecție Stereo 70 și sunt rotunjite la 1 milimetru.

\*\*\* Distanța dintre puncte este formată din segmente cumulate ce sunt mai mici decât valoarea 1 milimetru.





**DATE DESPRE IMOBILUL NR. 6786**

Oficiul de Cadastru și Publicitate Imobiliară DOLJ  
Biroul de Cadastru și Publicitate Imobiliară Craiova

**A. Partea I. Descrierea imobilului**

TEREN Extravilan

Adresa: Jud. Dolj, T47, P75

Nr. Crt	Nr cadastral Nr. topografic	Suprafața* (mp)	Observații / Referințe
A1		2.907	Sector cadastral:18 Teren neimprejmuit;

**B. Partea II. Proprietari și acte**

Inscrieri privitoare la dreptul de proprietate și alte drepturi reale		Referințe
/		
Act Administrativ nr. TDP 3225, din 22/04/2005 emis de COMISIA JUDETEANA DOLJ (CERTIFICAT DE DECES DC NR.944959);		
B1	Intabulare, drept de PROPRIETATE, dobandit prin Reconstituire, cota actuala 1/1, cota initiala 1/1 1) CALINESCU IOANA DEFUNCT:Da	A1

**C. Partea III. SARCINI .**

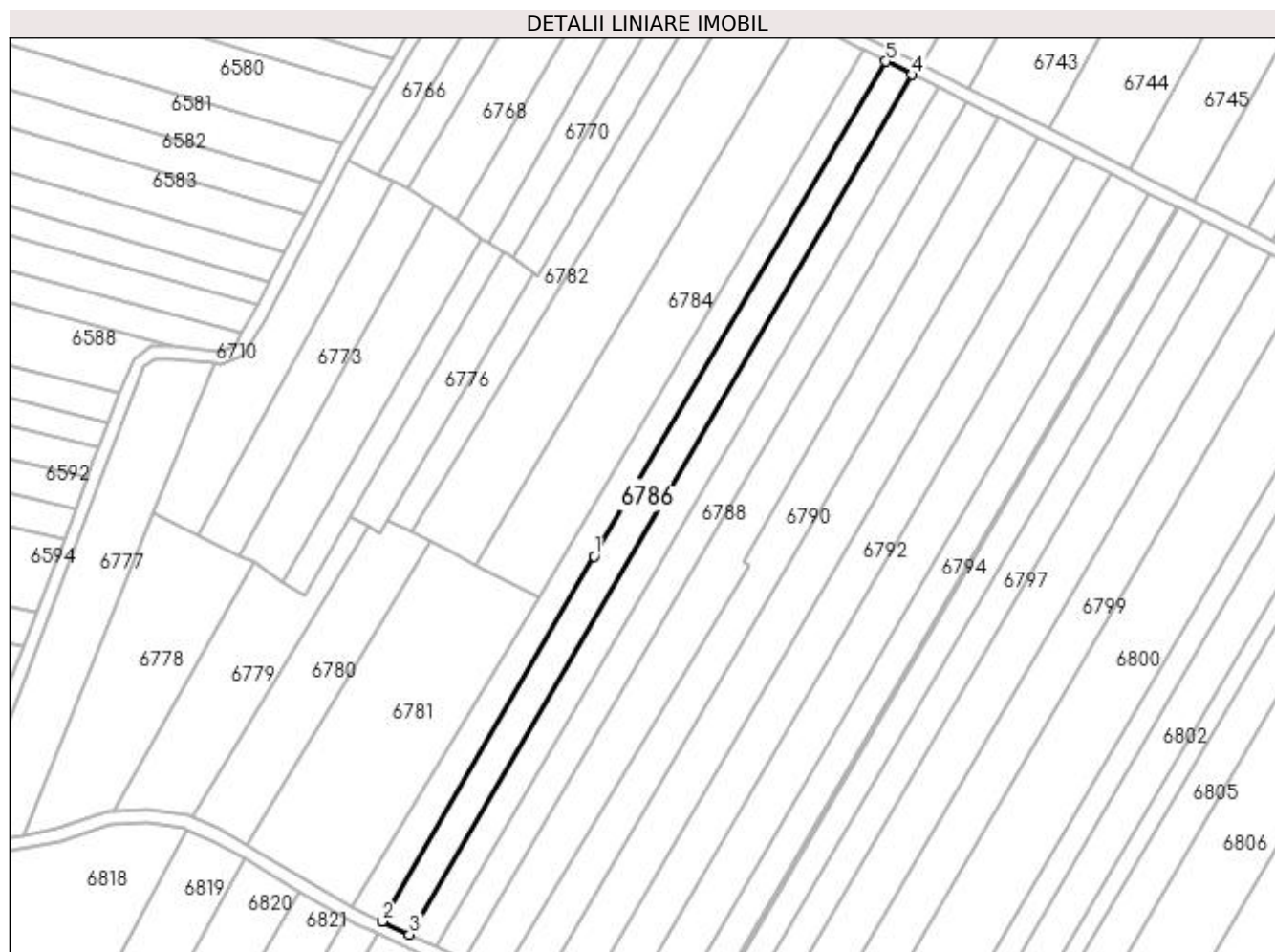
Inscrieri privind dezmembramintele dreptului de proprietate, drepturi reale de garanție și sarcini	Referințe
NU SUNT	

## Anexa Nr. 1 La Partea I

## Teren

Nr cadastral	Suprafața (mp)*	Observații / Referințe
	2.907	

\* Suprafața este determinată în planul de proiecție Stereo 70.



## Date referitoare la teren

Crt	Categorie folosință	Intravilan	Suprafața (mp)	Tarla	Parcelă	Nr. topo	Observații / Referințe
1	arabil	NU	2.907	47	75	-	

## Lungime Segmente

1) Valorile lungimilor segmentelor sunt obținute din proiecție în plan.

Punct început	X / Y	Punct sfârșit	X / Y	Lungime segment (** (m)
1	421.946,819 299.308,654	2	421.881,269 299.195,823	130.49
2	421.881,269 299.195,823	3	421.889,771 299.191,851	9.384
3	421.889,771 299.191,851	4	422.045,145 299.457,491	307.743
4	422.045,145 299.457,491	5	422.037,058 299.461,529	9.039
5	422.037,058 299.461,529	1	421.946,819 299.308,654	177.521

**\*\* Lungimile segmentelor sunt determinate în planul de proiecție Stereo 70 și sunt rotunjite la 1 milimetru.**

**\*\*\* Distanța dintre puncte este formată din segmente cumulate ce sunt mai mici decât valoarea 1 milimetru.**



**DATE DESPRE IMOBILUL NR. 6787**

Oficiul de Cadastru și Publicitate Imobiliară DOLJ  
 Biroul de Cadastru și Publicitate Imobiliară Craiova

**A. Partea I. Descrierea imobilului**

TEREN Extravilan

Adresa: Jud. Dolj, T47, P74

Nr. Crt	Nr cadastral Nr. topografic	Suprafața* (mp)	Observații / Referințe
A1		2.754	Sector cadastral:18 Teren neimprejmuit;

**B. Partea II. Proprietari și acte**

Inscrieri privitoare la dreptul de proprietate și alte drepturi reale		Referințe
/		
Act Administrativ nr. TDP 2908, din 27/08/2004 emis de COMISIA JUDETEANA DOLJ (CERTIFICAT DE DECES DP NR.745060);		
B1	Intabulare, drept de PROPRIETATE, dobandit prin Reconstituire, cota actuala 1/1, cota initiala 1/1 1) SAFTA STEFAN DEFUNCT:Da	A1

**C. Partea III. SARCINI .**

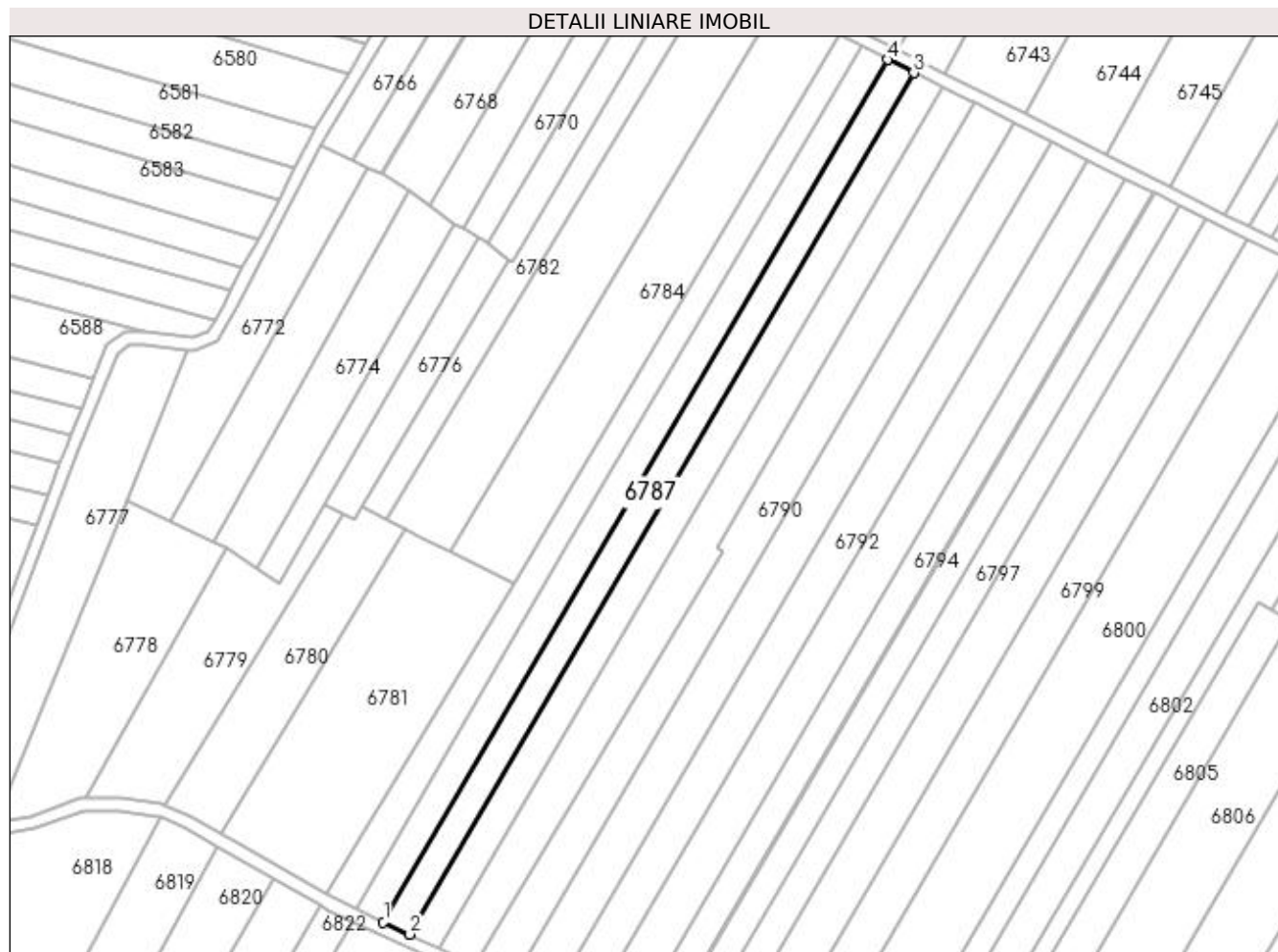
Inscrieri privind dezmembramintele dreptului de proprietate, drepturi reale de garanție și sarcini	Referințe
NU SUNT	

## Anexa Nr. 1 La Partea I

## Teren

Nr cadastral	Suprafața (mp)*	Observații / Referințe
	2.754	

\* Suprafața este determinată în planul de proiecție Stereo 70.



## Date referitoare la teren

Crt	Categorie folosință	Intra vilan	Suprafața (mp)	Tarla	Parcelă	Nr. topo	Observații / Referințe
1	arabil	NU	2.754	47	74	-	

## Lungime Segmente

1) Valorile lungimilor segmentelor sunt obținute din proiecție în plan.

Punct început	X / Y	Punct sfârșit	X / Y	Lungime segment (** (m))
1	421.889,771 299.191,851	2	421.897,916 299.188,046	8.991
2	421.897,916 299.188,046	3	422.053,172 299.453,483	307.508
3	422.053,172 299.453,483	4	422.045,145 299.457,491	8.972
4	422.045,145 299.457,491	1	421.889,771 299.191,851	307.743

**\*\* Lungimile segmentelor sunt determinate în planul de proiecție Stereo 70 și sunt rotunjite la 1 milimetru.**

**\*\*\* Distanța dintre puncte este formată din segmente cumulate ce sunt mai mici decât valoarea 1 milimetru.**





**DATE DESPRE IMOBILUL NR. 6788**

Oficiul de Cadastru și Publicitate Imobiliară DOLJ  
 Biroul de Cadastru și Publicitate Imobiliară Craiova

**A. Partea I. Descrierea imobilului**

TEREN Extravilan

Adresa: Jud. Dolj, T47, P73/2

Nr. Crt	Nr cadastral Nr. topografic	Suprafața* (mp)	Observații / Referințe
A1		2.983	Sector cadastral:18 Teren neimprejmuit;

**B. Partea II. Proprietari și acte**

Inscrieri privitoare la dreptul de proprietate și alte drepturi reale		Referințe
/		
Act Administrativ nr. TDP 3601, din 30/08/2006 emis de COMISIA JUDETEANA DOLJ (CERTIFICAT DE DECES D9 NR.037690);		
B1	Intabulare, drept de PROPRIETATE, dobandit prin Reconstituire, cota actuala 1/1, cota initiala 1/1 1) VOICU ION, LIPSĂ CNP DEFUNCT:Da	A1

**C. Partea III. SARCINI .**

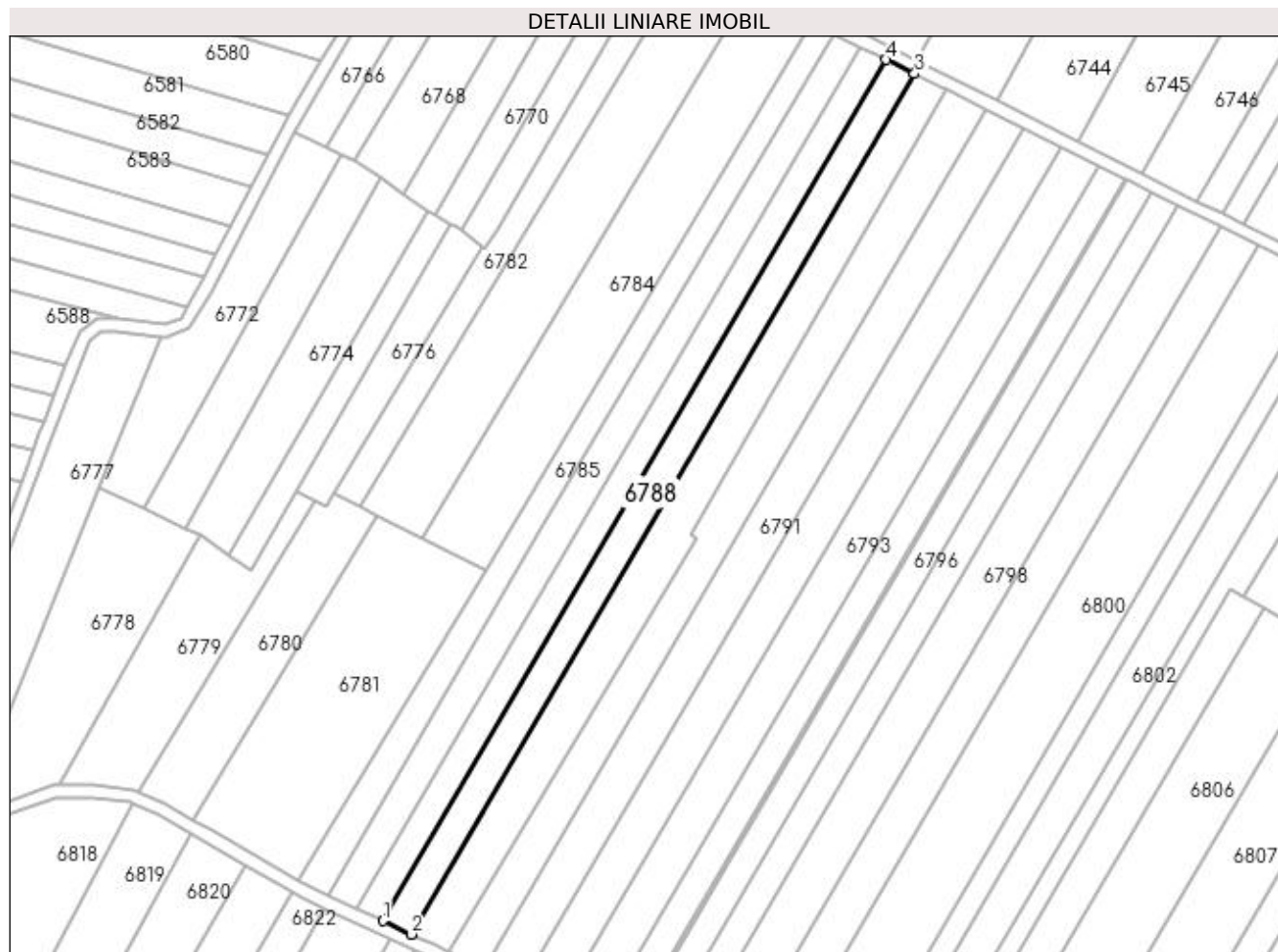
Inscrieri privind dezmembramintele dreptului de proprietate, drepturi reale de garanție și sarcini	Referințe
NU SUNT	

## Anexa Nr. 1 La Partea I

## Teren

Nr cadastral	Suprafața (mp)*	Observații / Referințe
	2.983	

\* Suprafața este determinată în planul de proiecție Stereo 70.



## Date referitoare la teren

Crt	Categorie folosință	Intra vilan	Suprafața (mp)	Tarla	Parcelă	Nr. topo	Observații / Referințe
1	arabil	NU	2.983	47	73/2	-	

## Lungime Segmente

1) Valorile lungimilor segmentelor sunt obținute din proiecție în plan.

Punct început	X / Y	Punct sfârșit	X / Y	Lungime segment (** (m)
1	421.897,916 299.188,046	2	421.906,746 299.183,92	9.746
2	421.906,746 299.183,92	3	422.061,873 299.449,138	307.254
3	422.061,873 299.449,138	4	422.053,172 299.453,483	9.726
4	422.053,172 299.453,483	1	421.897,916 299.188,046	307.508

**\*\* Lungimile segmentelor sunt determinate în planul de proiecție Stereo 70 și sunt rotunjite la 1 milimetru.**

**\*\*\* Distanța dintre puncte este formată din segmente cumulate ce sunt mai mici decât valoarea 1 milimetru.**



**DATE DESPRE IMOBILUL NR. 6789**

Oficiul de Cadastru și Publicitate Imobiliară DOLJ  
Biroul de Cadastru și Publicitate Imobiliară Craiova

**A. Partea I. Descrierea imobilului**

TEREN Extravilan

Adresa: Jud. Dolj, T47, P72/1,72/2

Nr. Crt	Nr cadastral Nr. topografic	Suprafața* (mp)	Observații / Referințe
A1		3.829	Sector cadastral:18 Teren neimprejmuit;

**B. Partea II. Proprietari și acte**

Inscrieri privitoare la dreptul de proprietate și alte drepturi reale	Referințe
/	
Act Administrativ nr. TDP 2918, din 26/08/2004 emis de COMISIA JUDETEANA DOLJ;	
B1	A1
Intabulare, drept de PROPRIETATE, dobândit prin Reconstituire, cota actuala 1/1, cota initiala 1/1 1) OANE ION, LIPSĂ CNP	

**C. Partea III. SARCINI .**

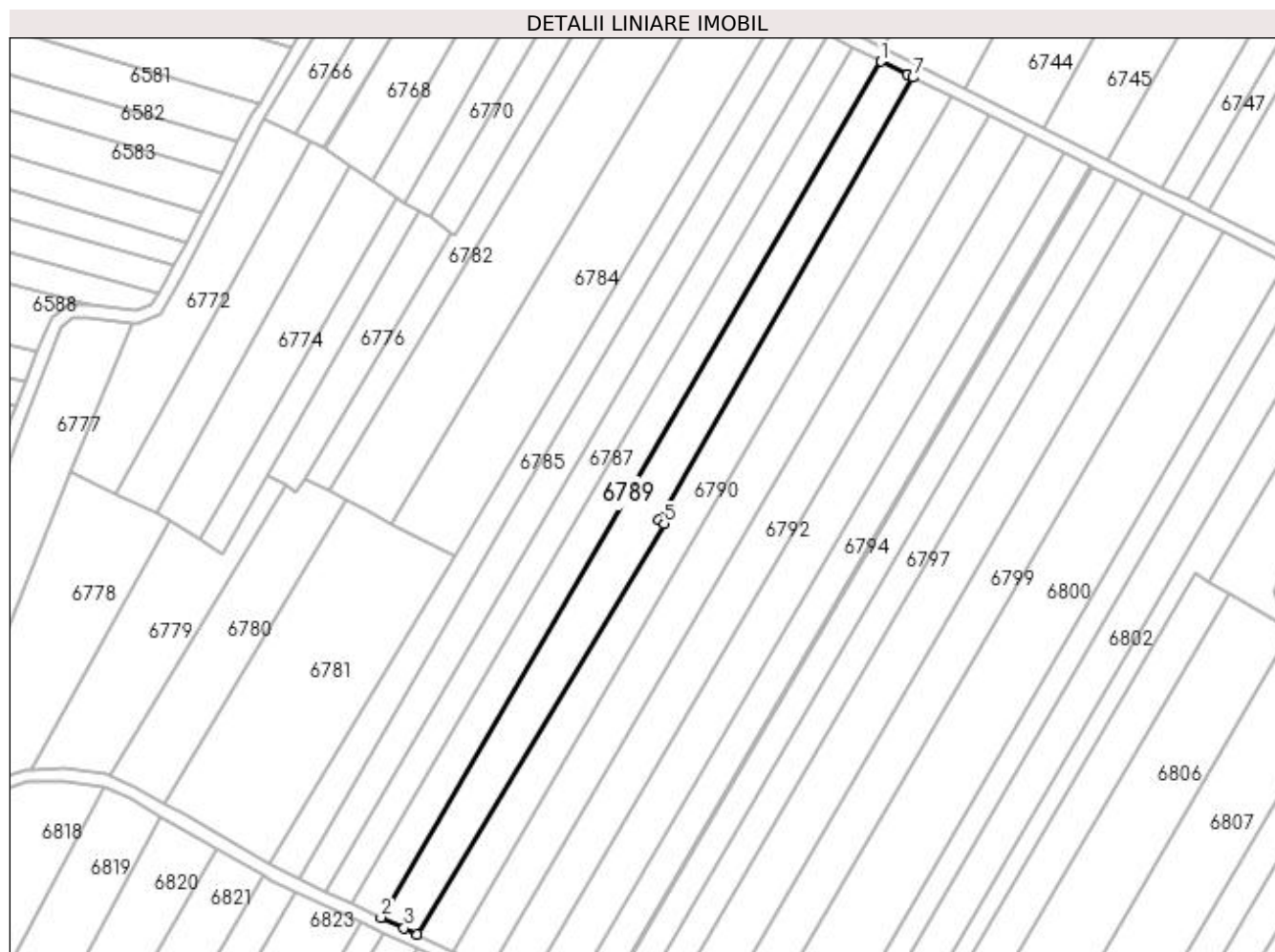
Inscrieri privind dezmembramintele dreptului de proprietate, drepturi reale de garanție și sarcini	Referințe
NU SUNT	

## Anexa Nr. 1 La Partea I

## Teren

Nr cadastral	Suprafața (mp)*	Observații / Referințe
	3.829	

\* Suprafața este determinată în planul de proiecție Stereo 70.



## Date referitoare la teren

Crt	Categorie folosință	Intra vilan	Suprafața (mp)	Tarla	Parcelă	Nr. topo	Observații / Referințe
1	arabil	NU	3.079	47	72/1	-	
2	vie	NU	750	47	72/2	-	

## Lungime Segmente

1) Valorile lungimilor segmentelor sunt obținute din proiecție în plan.

Punct început	X / Y	Punct sfârșit	X / Y	Lungime segment (** (m)
1	422.061,873 299.449,138	2	421.906,746 299.183,92	307.254
2	421.906,746 299.183,92	3	421.913,937 299.180,561	7.937
3	421.913,937 299.180,561	4	421.918,043 299.178,643	4.532
4	421.918,043 299.178,643	5	421.994,613 299.305,923	148.537

Punct început	X / Y	Punct sfârșit	X / Y	Lungime segment (** (m)
5	421.994,613 299.305,923	6	421.992,876 299.306,985	2.036
6	421.992,876 299.306,985	7	422.071,829 299.444,168	158.281
7	422.071,829 299.444,168	8	422.069,933 299.445,085	2.106
8	422.069,933 299.445,085	1	422.061,873 299.449,138	9.022

\*\* Lungimile segmentelor sunt determinate în planul de proiecție Stereo 70 și sunt rotunjite la 1 milimetru.

\*\*\* Distanța dintre puncte este formată din segmente cumulate ce sunt mai mici decât valoarea 1 milimetru.





**DATE DESPRE IMOBILUL NR. 6790**

Oficiul de Cadastru și Publicitate Imobiliară DOLJ  
Biroul de Cadastru și Publicitate Imobiliară Craiova

**A. Partea I. Descrierea imobilului**

TEREN Extravilan

Adresa: Jud. Dolj, T47, P71

Nr. Crt	Nr cadastral Nr. topografic	Suprafața* (mp)	Observații / Referințe
A1		3.748	Sector cadastral:18 Teren neimprejmuit;

**B. Partea II. Proprietari și acte**

Inscrieri privitoare la dreptul de proprietate și alte drepturi reale	Referințe
/	
Act Notarial nr. CM NR.38, din 22/05/2009 emis de BNP GAGEATU ILIE;	
B1	A1
Intabulare, drept de PROPRIETATE, dobandit prin Succesiune, cota actuala 1/1, cota initiala 1/1 1) DINCA TOMA	

**C. Partea III. SARCINI .**

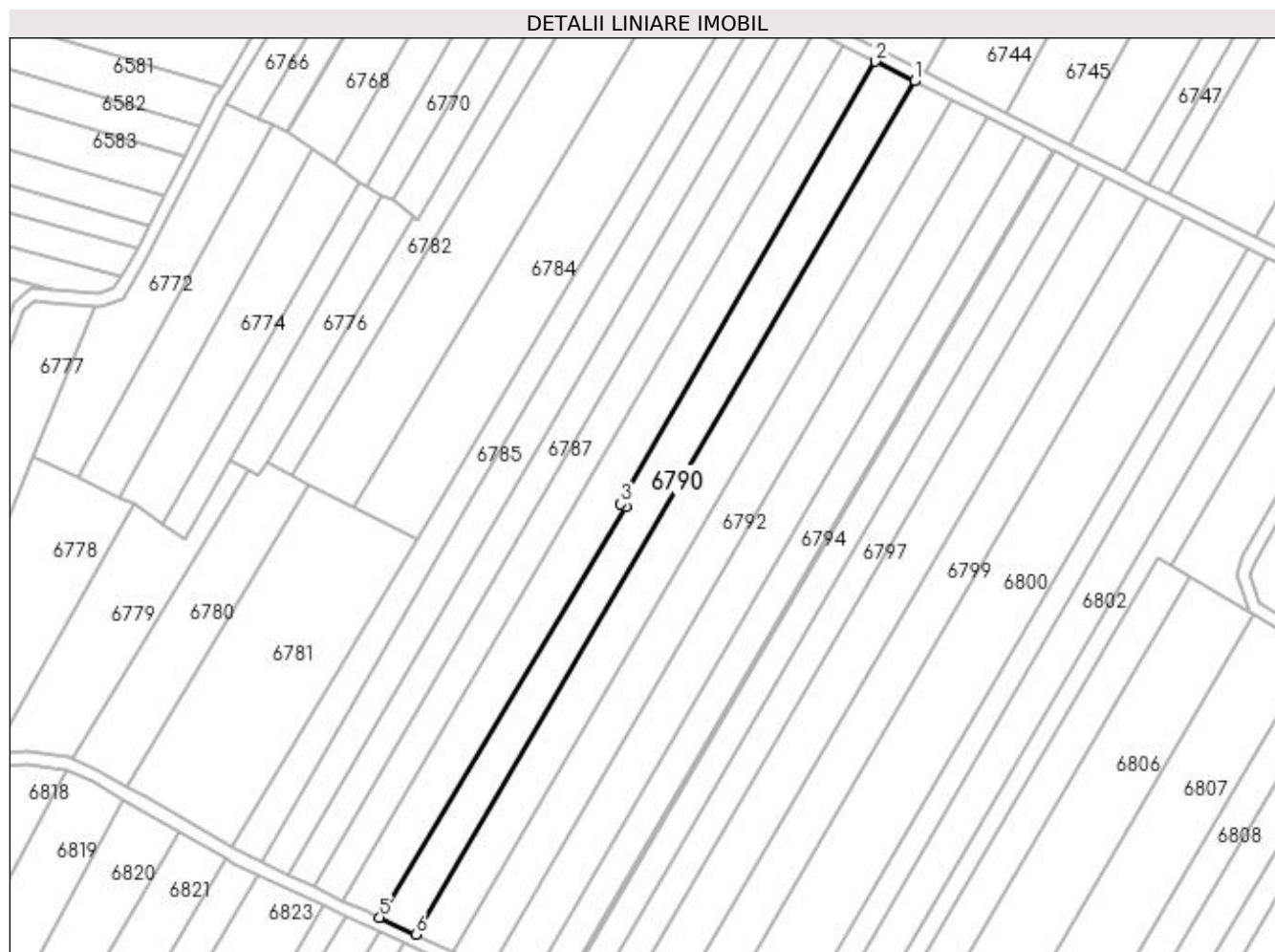
Inscrieri privind dezmembramintele dreptului de proprietate, drepturi reale de garanție și sarcini	Referințe
NU SUNT	

## Anexa Nr. 1 La Partea I

## Teren

Nr cadastral	Suprafața (mp)*	Observații / Referințe
	3.748	

\* Suprafața este determinată în planul de proiecție Stereo 70.



## Date referitoare la teren

Crt	Categorie folosință	Intra vilan	Suprafața (mp)	Tarla	Parcelă	Nr. topo	Observații / Referințe
1	arabil	NU	3.748	47	71	-	

## Lungime Segmente

1) Valorile lungimilor segmentelor sunt obținute din proiecție în plan.

Punct început	X / Y	Punct sfârșit	X / Y	Lungime segment (** (m)
1	422.084,008 299.438,087	2	422.071,829 299.444,168	13.613
2	422.071,829 299.444,168	3	421.992,876 299.306,985	158.28
3	421.992,876 299.306,985	4	421.994,613 299.305,923	2.036
4	421.994,613 299.305,923	5	421.918,043 299.178,643	148.537
5	421.918,043 299.178,643	6	421.929,207 299.173,427	12.322

Punct început	X / Y	Punct sfârșit	X / Y	Lungime segment (** (m)
6	421.929,207 299.173,427	1	422.084,008 299.438,087	306.607

\*\* Lungimile segmentelor sunt determinate în planul de proiecție Stereo 70 și sunt rotunjite la 1 milimetru.

\*\*\* Distanța dintre puncte este formată din segmente cumulate ce sunt mai mici decât valoarea 1 milimetru.



**DATE DESPRE IMOBILUL NR. 6791**

Oficiul de Cadastru și Publicitate Imobiliară DOLJ  
Biroul de Cadastru și Publicitate Imobiliară Craiova

**A. Partea I. Descrierea imobilului**

TEREN Extravilan

Adresa: Jud. Dolj, T47, P70

Nr. Crt	Nr cadastral Nr. topografic	Suprafața* (mp)	Observații / Referințe
A1		3.978	Sector cadastral:18 Teren neimprejmuit;

**B. Partea II. Proprietari și acte**

Inscrieri privitoare la dreptul de proprietate și alte drepturi reale		Referințe
/		
Act Administrativ nr. TDP 3077, din 30/11/2004 emis de COMISIA JUDETEANA DOLJ;		
B1	Intabulare, drept de PROPRIETATE, dobândit prin Reconstituire, cota actuala 1/1, cota initiala 1/1 1) ION ION, LIPSĂ CNP	A1

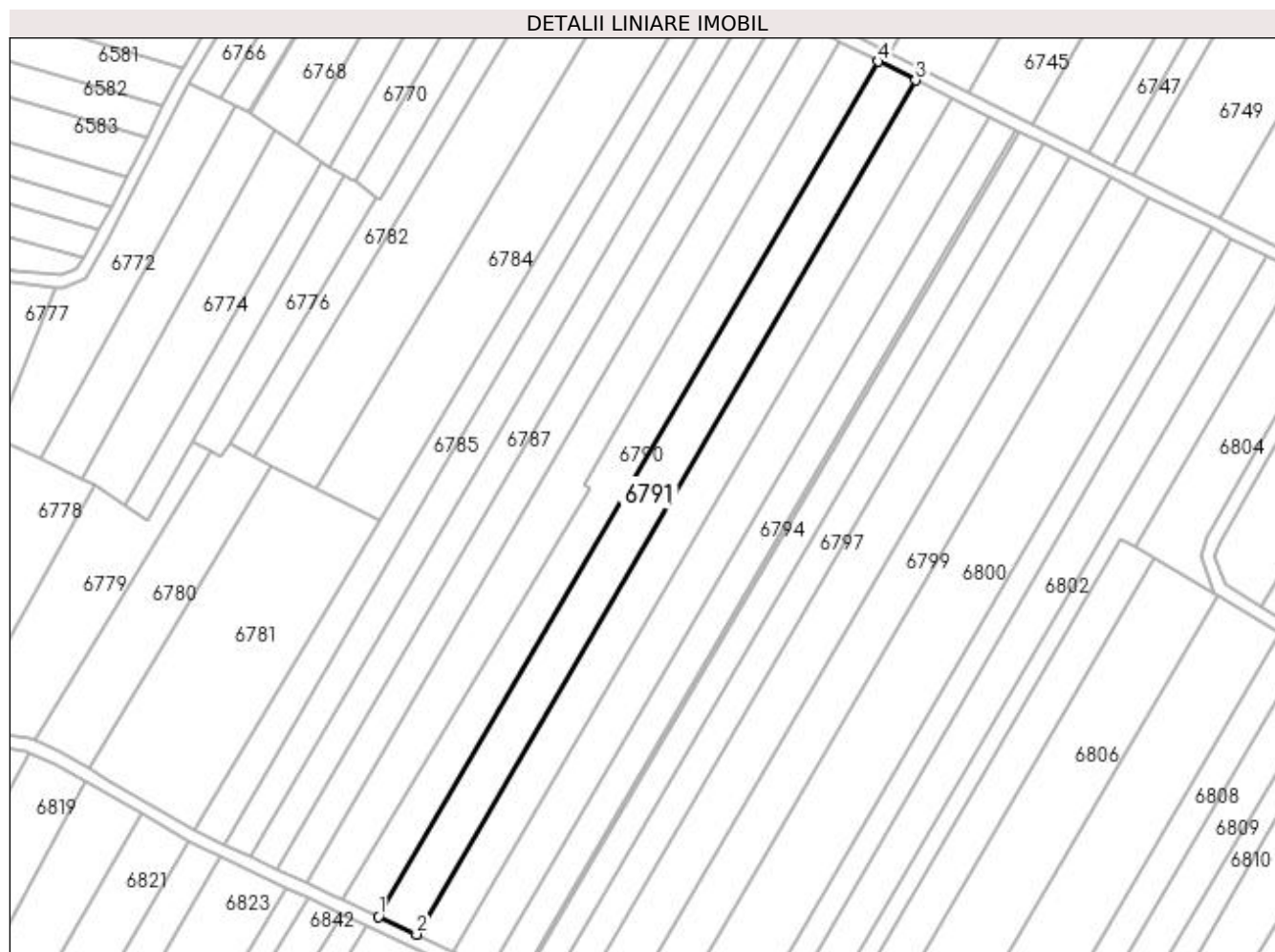
**C. Partea III. SARCINI .**

Inscrieri privind dezmembramintele dreptului de proprietate, drepturi reale de garanție și sarcini	Referințe
NU SUNT	

**Teren**

Nr cadastral	Suprafața (mp)*	Observații / Referințe
	3.978	

\* Suprafața este determinată în planul de proiecție Stereo 70.



**Date referitoare la teren**

Crt	Categorie folosință	Intra vilan	Suprafața (mp)	Tarla	Parcelă	Nr. topo	Observații / Referințe
1	arabil	NU	3.978	47	70	-	

**Lungime Segmente**

1) Valorile lungimilor segmentelor sunt obținute din proiecție în plan.

Punct început	X / Y	Punct sfârșit	X / Y	Lungime segment (** (m)
1	421.929,207 299.173,427	2	421.941,019 299.167,909	13.037
2	421.941,019 299.167,909	3	422.095,648 299.432,275	306.267
3	422.095,648 299.432,275	4	422.084,008 299.438,087	13.01
4	422.084,008 299.438,087	1	421.929,207 299.173,427	306.607

**\*\* Lungimile segmentelor sunt determinate în planul de proiecție Stereo 70 și sunt rotunjite la 1 milimetru.**

**\*\*\* Distanța dintre puncte este formată din segmente cumulate ce sunt mai mici decât valoarea 1 milimetru.**





**DATE DESPRE IMOBILUL NR. 6792**

Oficiul de Cadastru și Publicitate Imobiliară DOLJ  
 Biroul de Cadastru și Publicitate Imobiliară Craiova

**A. Partea I. Descrierea imobilului**

TEREN Extravilan

Adresa: Jud. Dolj, Tarla 47 Parcela 69

Nr. Crt	Nr cadastral Nr. topografic	Suprafața* (mp)	Observații / Referințe
A1	34315	3.800	Sector cadastral:18 Teren neimprejmuit;

**B. Partea II. Proprietari și acte**

Inscrieri privitoare la dreptul de proprietate și alte drepturi reale	Referințe
<b>263545 / 25/11/2019</b>	
Act Notarial nr. CONTRACT DE VANZARE AUT NR. 4852, din 19/11/2019 emis de NP DOINA FAURAR;	
B1	A1
Intabulare, drept de PROPRIETATE, dobandit prin Conventie, cota actuala 1/1, cota initiala 1/1	
1) SC DELTA BERCENI INVEST SRL, CIF:22046319	

**C. Partea III. SARCINI .**

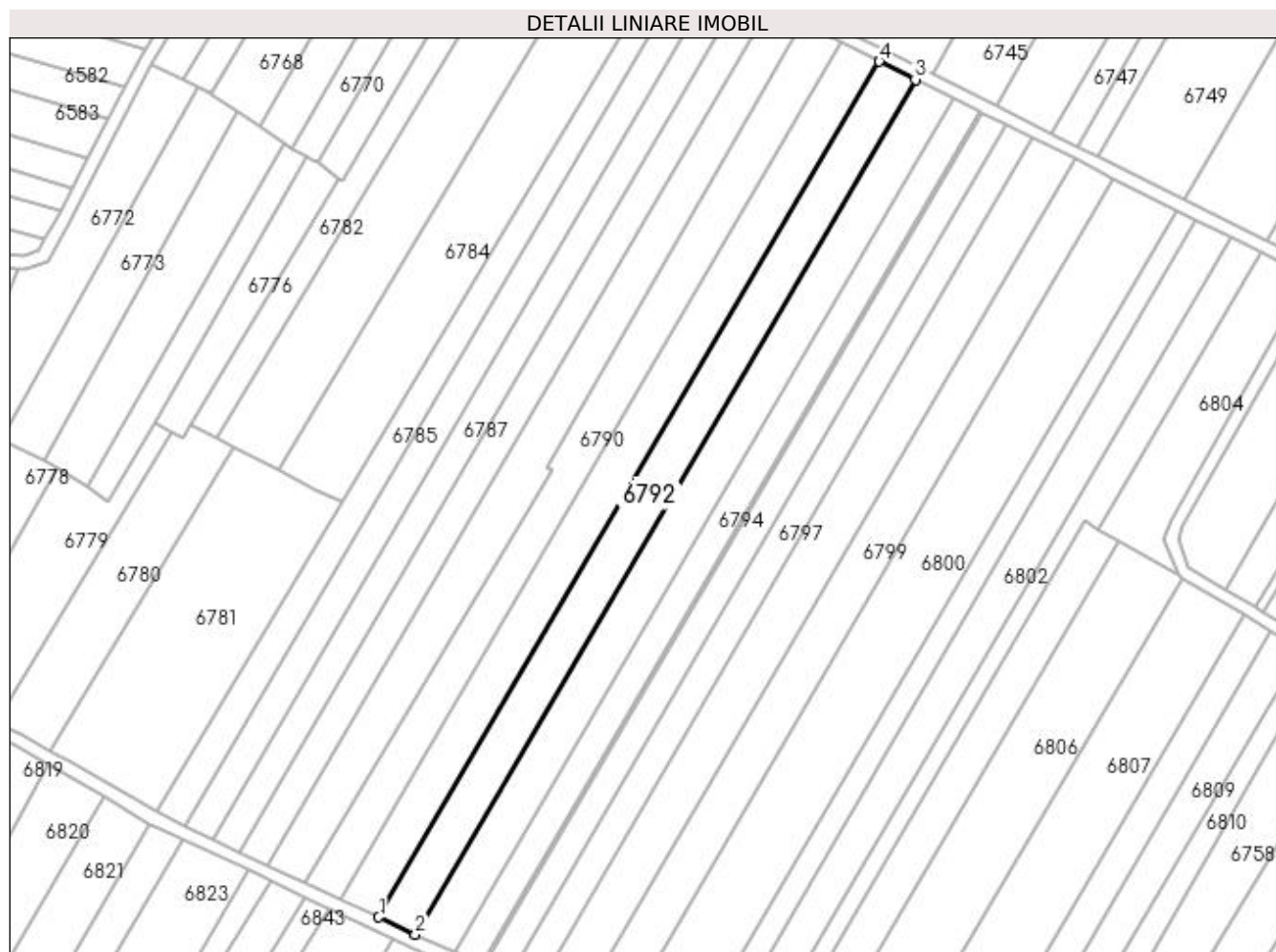
Inscrieri privind dezmembramintele dreptului de proprietate, drepturi reale de garanție și sarcini	Referințe
NU SUNT	

## Anexa Nr. 1 La Partea I

## Teren

Nr cadastral	Suprafața (mp)*	Observații / Referințe
34315	3.800	

\* Suprafața este determinată în planul de proiecție Stereo 70.



## Date referitoare la teren

Crt	Categorie folosință	Intravilan	Suprafața (mp)	Tarla	Parcelă	Nr. topo	Observații / Referințe
1	arabil	NU	3.800	47	69	-	

## Lungime Segmente

1) Valorile lungimilor segmentelor sunt obținute din proiecție în plan.

Punct început	X / Y	Punct sfârșit	X / Y	Lungime segment (** (m)
1	421.941,019 299.167,909	2	421.952,314 299.162,632	12.467
2	421.952,314 299.162,632	3	422.106,779 299.426,717	305.942
3	422.106,779 299.426,717	4	422.095,648 299.432,275	12.441
4	422.095,648 299.432,275	1	421.941,019 299.167,909	306.267

**\*\* Lungimile segmentelor sunt determinate în planul de proiecție Stereo 70 și sunt rotunjite la 1 milimetru.**

**\*\*\* Distanța dintre puncte este formată din segmente cumulate ce sunt mai mici decât valoarea 1 milimetru.**



**DATE DESPRE IMOBILUL NR. 6793**

Oficiul de Cadastru și Publicitate Imobiliară DOLJ  
Biroul de Cadastru și Publicitate Imobiliară Craiova

**A. Partea I. Descrierea imobilului**

TEREN Extravilan

Adresa: Jud. Dolj, T47, P68

Nr. Crt	Nr cadastral Nr. topografic	Suprafața* (mp)	Observații / Referințe
A1		4.000	Sector cadastral:18 Teren neimprejmuit;

**B. Partea II. Proprietari și acte**

Inscrieri privitoare la dreptul de proprietate și alte drepturi reale		Referințe
/		
Act Notarial nr. APV 1123, din 29/11/2004 emis de BNP RADOVICI LUCRETIA;		
B1	Intabulare, drept de PROPRIETATE, dobandit prin lesire Din Indiviziune, cota actuala 1/1, cota initiala 1/1 1) GRIGORE AUREL, LIPSĂ CNP	A1

**C. Partea III. SARCINI .**

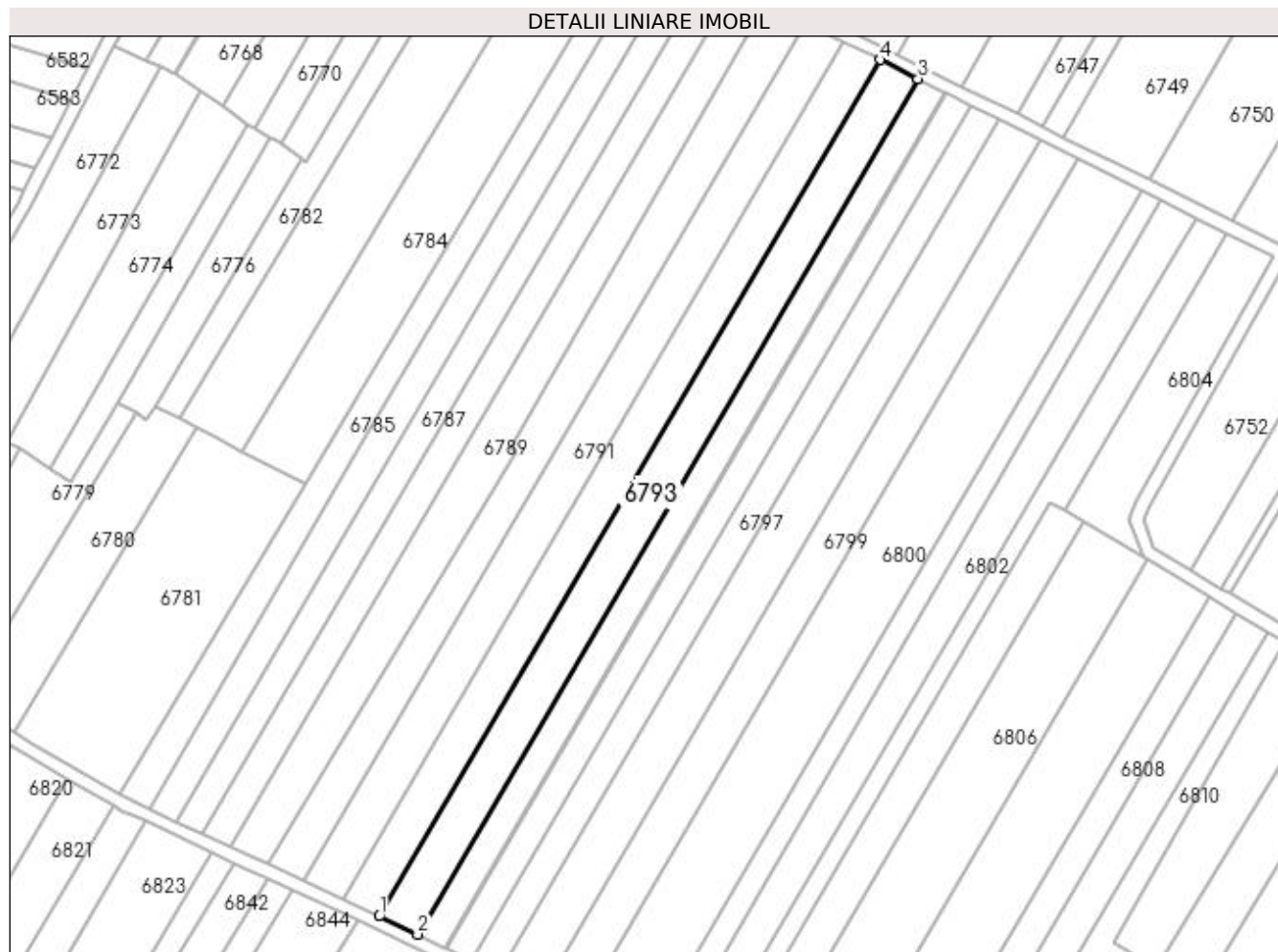
Inscrieri privind dezmembramintele dreptului de proprietate, drepturi reale de garanție și sarcini	Referințe
NU SUNT	

## Anexa Nr. 1 La Partea I

## Teren

Nr cadastral	Suprafața (mp)*	Observații / Referințe
	4.000	

\* Suprafața este determinată în planul de proiecție Stereo 70.



## Date referitoare la teren

Crt	Categorie folosință	Intravilan	Suprafața (mp)	Tarla	Parcelă	Nr. topo	Observații / Referințe
1	arabil	NU	4.000	47	68	-	

## Lungime Segmente

1) Valorile lungimilor segmentelor sunt obținute din proiecție în plan.

Punct început	X / Y	Punct sfârșit	X / Y	Lungime segment (** (m)
1	421.952,314 299.162,632	2	421.964,217 299.157,071	13.137
2	421.964,217 299.157,071	3	422.118,508 299.420,861	305.599
3	422.118,508 299.420,861	4	422.106,779 299.426,717	13.11
4	422.106,779 299.426,717	1	421.952,314 299.162,632	305.942

**\*\* Lungimile segmentelor sunt determinate în planul de proiecție Stereo 70 și sunt rotunjite la 1 milimetru.**

**\*\*\* Distanța dintre puncte este formată din segmente cumulate ce sunt mai mici decât valoarea 1 milimetru.**





**DATE DESPRE IMOBILUL NR. 6794**

Oficiul de Cadastru și Publicitate Imobiliară DOLJ  
 Biroul de Cadastru și Publicitate Imobiliară Craiova

**A. Partea I. Descrierea imobilului**

TEREN Extravilan

Adresa: Jud. Dolj, T47, P67

Nr. Crt	Nr cadastral Nr. topografic	Suprafața* (mp)	Observații / Referințe
A1		2.800	Sector cadastral:18 Teren neimprejmuit;

**B. Partea II. Proprietari și acte**

Inscrieri privitoare la dreptul de proprietate și alte drepturi reale		Referințe
/		
Act Administrativ nr. TDP 2455, din 09/09/2003 emis de COMISIA JUDETEANA DOLJ (CERTIFICAT DE DECES DZ NR.526735);		
B1	Intabulare, drept de PROPRIETATE, dobandit prin Reconstituire, cota actuala 1/1, cota initiala 1/1 1) <b>BOGOI DUMITRU</b> DEFUNCT:Da	A1

**C. Partea III. SARCINI .**

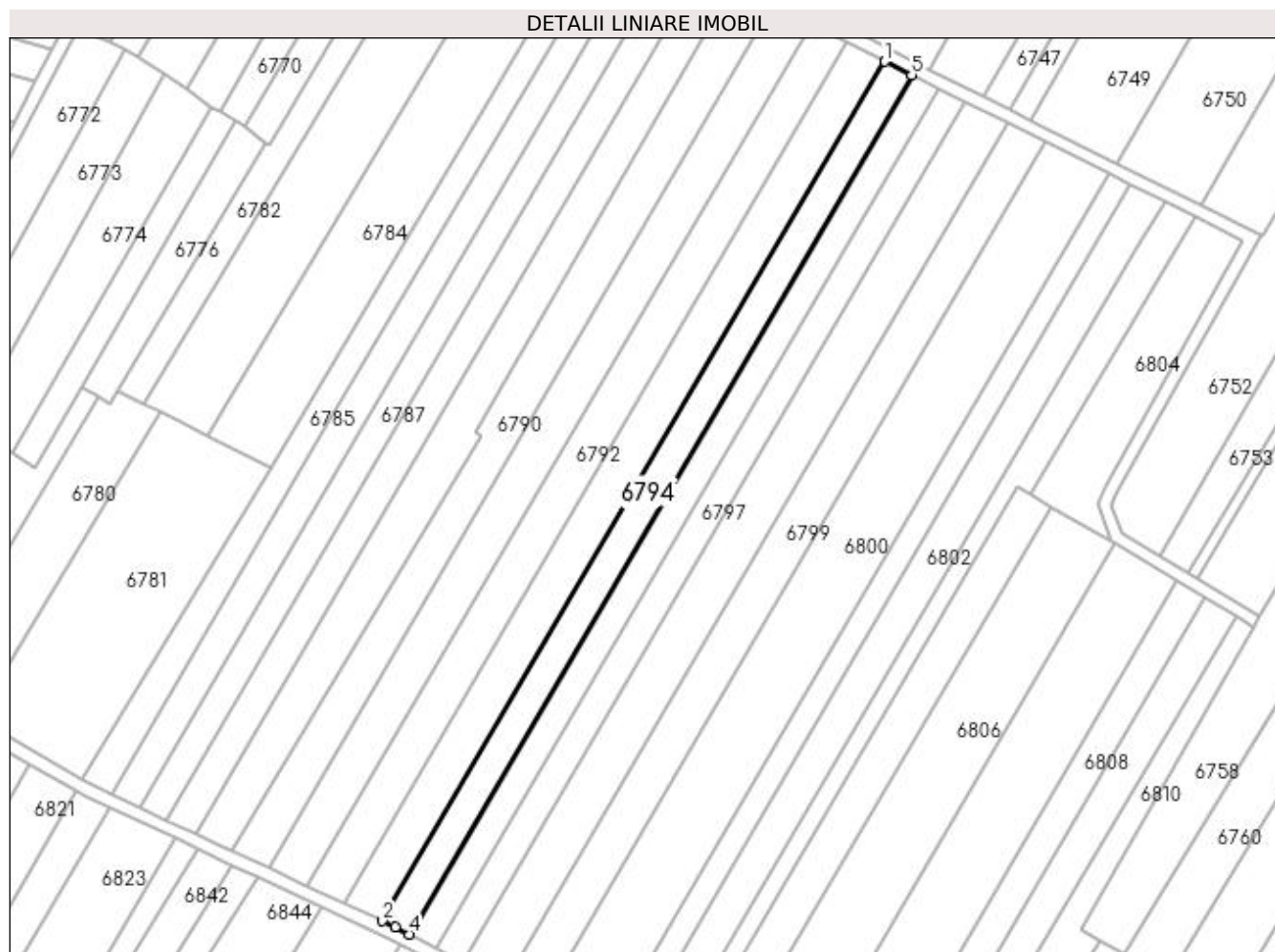
Inscrieri privind dezmembramintele dreptului de proprietate, drepturi reale de garanție și sarcini	Referințe
NU SUNT	

## Anexa Nr. 1 La Partea I

## Teren

Nr cadastral	Suprafața (mp)*	Observații / Referințe
	2.800	

\* Suprafața este determinată în planul de proiecție Stereo 70.



## Date referitoare la teren

Crt	Categorie folosință	Intra vilan	Suprafața (mp)	Tarla	Parcelă	Nr. topo	Observații / Referințe
1	arabil	NU	2.800	47	67	-	

## Lungime Segmente

1) Valorile lungimilor segmentelor sunt obținute din proiecție în plan.

Punct început	X / Y	Punct sfârșit	X / Y	Lungime segment (** (m)
1	422.118,508 299.420,861	2	421.964,217 299.157,071	305.599
2	421.964,217 299.157,071	3	421.968,17 299.155,224	4.363
3	421.968,17 299.155,224	4	421.972,4 299.152,912	4.821
4	421.972,4 299.152,912	5	422.126,725 299.416,758	305.665
5	422.126,725 299.416,758	1	422.118,508 299.420,861	9.184

**\*\* Lungimile segmentelor sunt determinate în planul de proiecție Stereo 70 și sunt rotunjite la 1 milimetru.**

**\*\*\* Distanța dintre puncte este formată din segmente cumulate ce sunt mai mici decât valoarea 1 milimetru.**



**DATE DESPRE IMOBILUL NR. 6795**

Oficiul de Cadastru și Publicitate Imobiliară DOLJ  
Biroul de Cadastru și Publicitate Imobiliară Craiova

**A. Partea I. Descrierea imobilului**

TEREN Extravilan

Adresa: Jud. Dolj, T47, P66

Nr. Crt	Nr cadastral Nr. topografic	Suprafața* (mp)	Observații / Referințe
A1		239	Sector cadastral:18 Teren neimprejmuit;

**B. Partea II. Proprietari și acte**

Inscrieri privitoare la dreptul de proprietate și alte drepturi reale	Referințe
/	
Act Notarial nr. CM NR.66, din 22/12/2005 emis de BNP MARINESCU NINA COSMINA;	
B1	A1
Intabulare, drept de PROPRIETATE, dobandit prin Succesiune, cota actuala 1/1, cota initiala 1/1 1) ONEA ANDREI	

**C. Partea III. SARCINI .**

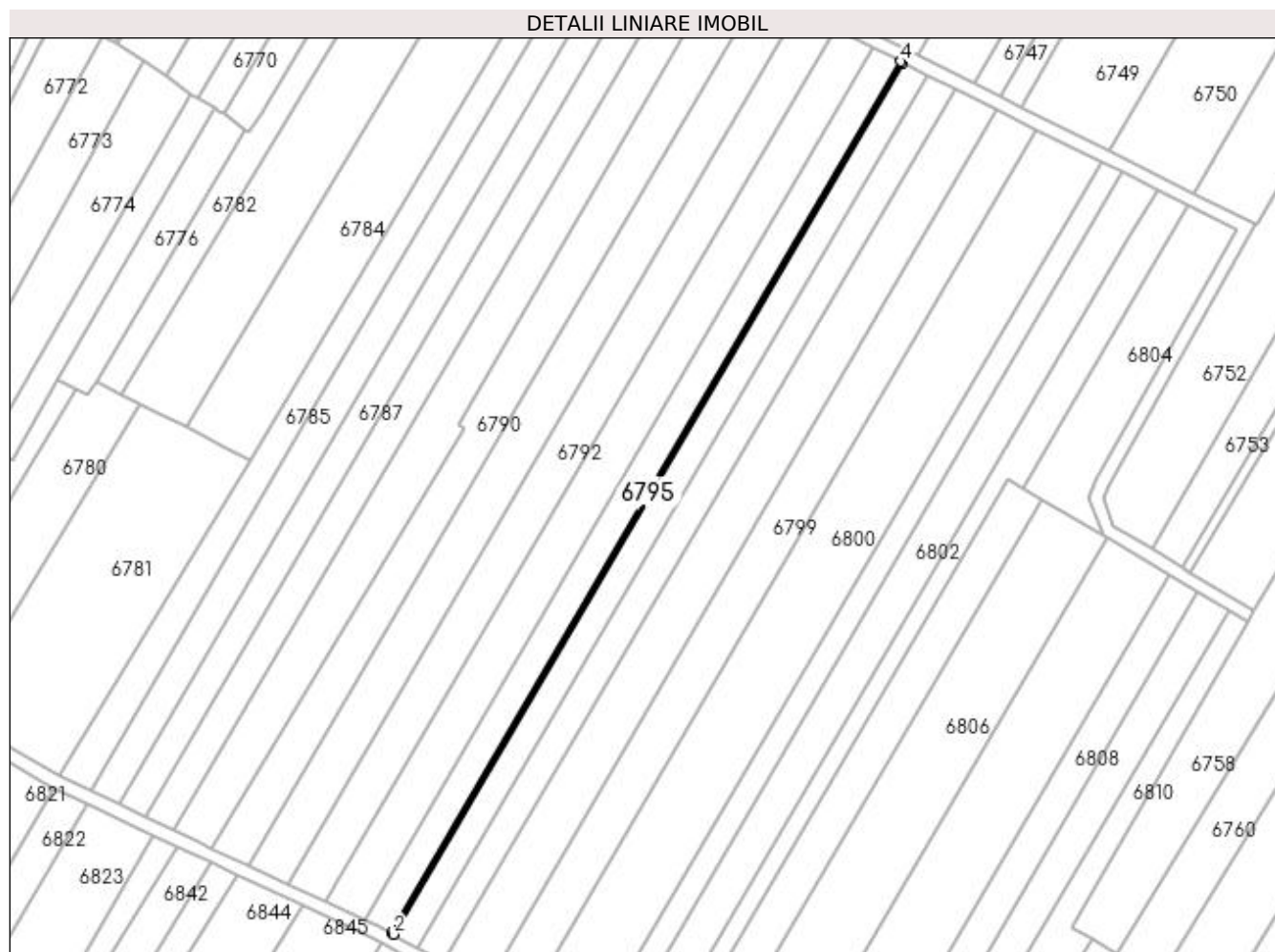
Inscrieri privind dezmembramintele dreptului de proprietate, drepturi reale de garanție și sarcini	Referințe
NU SUNT	

## Anexa Nr. 1 La Partea I

## Teren

Nr cadastral	Suprafața (mp)*	Observații / Referințe
	239	

\* Suprafața este determinată în planul de proiecție Stereo 70.



## Date referitoare la teren

Crt	Categorie folosință	Intra vilan	Suprafața (mp)	Tarla	Parcelă	Nr. topo	Observații / Referințe
1	arabil	NU	239	47	66	-	

## Lungime Segmente

1) Valorile lungimilor segmentelor sunt obținute din proiecție în plan.

Punct început	X / Y	Punct sfârșit	X / Y	Lungime segment (** (m)
1	421.972,4 299.152,912	2	421.973,086 299.152,537	0.782
2	421.973,086 299.152,537	3	422.127,426 299.416,408	305.694
3	422.127,426 299.416,408	4	422.126,725 299.416,758	0.783
4	422.126,725 299.416,758	1	421.972,4 299.152,912	305.665

**\*\* Lungimile segmentelor sunt determinate în planul de proiecție Stereo 70 și sunt rotunjite la 1 milimetru.**

**\*\*\* Distanța dintre puncte este formată din segmente cumulate ce sunt mai mici decât valoarea 1 milimetru.**





**DATE DESPRE IMOBILUL NR. 6796**

Oficiul de Cadastru și Publicitate Imobiliară DOLJ  
Biroul de Cadastru și Publicitate Imobiliară Craiova

**A. Partea I. Descrierea imobilului**

TEREN Extravilan

Adresa: Jud. Dolj, T47, P66/1

Nr. Crt	Nr cadastral Nr. topografic	Suprafața* (mp)	Observații / Referințe
A1		2.591	Sector cadastral:18 Teren neimprejmuit;

**B. Partea II. Proprietari și acte**

Inscrieri privitoare la dreptul de proprietate și alte drepturi reale	Referințe
/	
Act Administrativ nr. TDP 3401, din 23/06/2005 emis de COMISIA JUDETEANA DOLJ;	
B1	A1
Intabulare, drept de PROPRIETATE, dobândit prin Reconstituire, cota actuala 1/1, cota initiala 1/1 1) IANCU MIHAIL, LIPSĂ CNP	

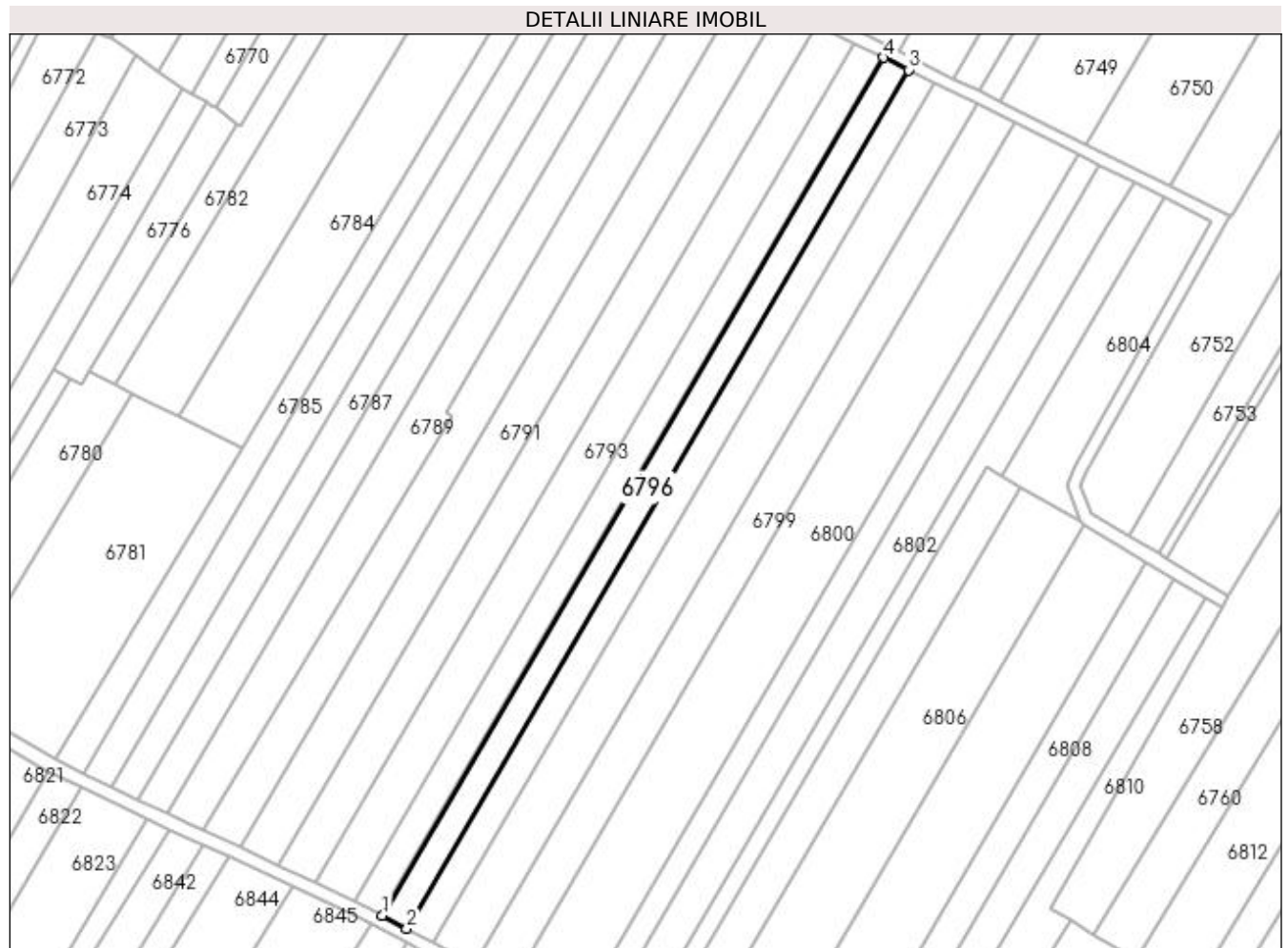
**C. Partea III. SARCINI .**

Inscrieri privind dezmembramintele dreptului de proprietate, drepturi reale de garanție și sarcini	Referințe
NU SUNT	

**Teren**

Nr cadastral	Suprafața (mp)*	Observații / Referințe
	2.591	

\* Suprafața este determinată în planul de proiecție Stereo 70.



**Date referitoare la teren**

Crt	Categorie folosință	Intra vilan	Suprafața (mp)	Tarla	Parcelă	Nr. topo	Observații / Referințe
1	arabil	NU	2.591	47	66/1	-	

**Lungime Segmente**

1) Valorile lungimilor segmentelor sunt obținute din proiecție în plan.

Punct început	X / Y	Punct sfârșit	X / Y	Lungime segment (** (m)
1	421.973,086 299.152,537	2	421.980,522 299.148,471	8.475
2	421.980,522 299.148,471	3	422.135,021 299.412,616	306.01
3	422.135,021 299.412,616	4	422.127,426 299.416,408	8.49
4	422.127,426 299.416,408	1	421.973,086 299.152,537	305.694

**\*\* Lungimile segmentelor sunt determinate în planul de proiecție Stereo 70 și sunt rotunjite la 1 milimetru.**

**\*\*\* Distanța dintre puncte este formată din segmente cumulate ce sunt mai mici decât valoarea 1 milimetru.**



**DATE DESPRE IMOBILUL NR. 6797**

Oficiul de Cadastru și Publicitate Imobiliară DOLJ  
Biroul de Cadastru și Publicitate Imobiliară Craiova

**A. Partea I. Descrierea imobilului**

TEREN Extravilan

Adresa: Jud. Dolj, T47, P65/1

Nr. Crt	Nr cadastral Nr. topografic	Suprafața* (mp)	Observații / Referințe
A1		2.800	Sector cadastral:18 Teren neimprejmuit;

**B. Partea II. Proprietari și acte**

Inscrieri privitoare la dreptul de proprietate și alte drepturi reale		Referințe
/		
Act Administrativ nr. TDP 2167, din 08/12/2002 emis de COMISIA JUDETEANA DOLJ (CERTIFICAT DE DECES DA NR.206430);		
B1	Intabulare, drept de PROPRIETATE, dobandit prin Reconstituire, cota actuala 1/1, cota initiala 1/1 1) FIERTU MARIN, LIPSĂ CNP DEFUNCT:Da	A1

**C. Partea III. SARCINI .**

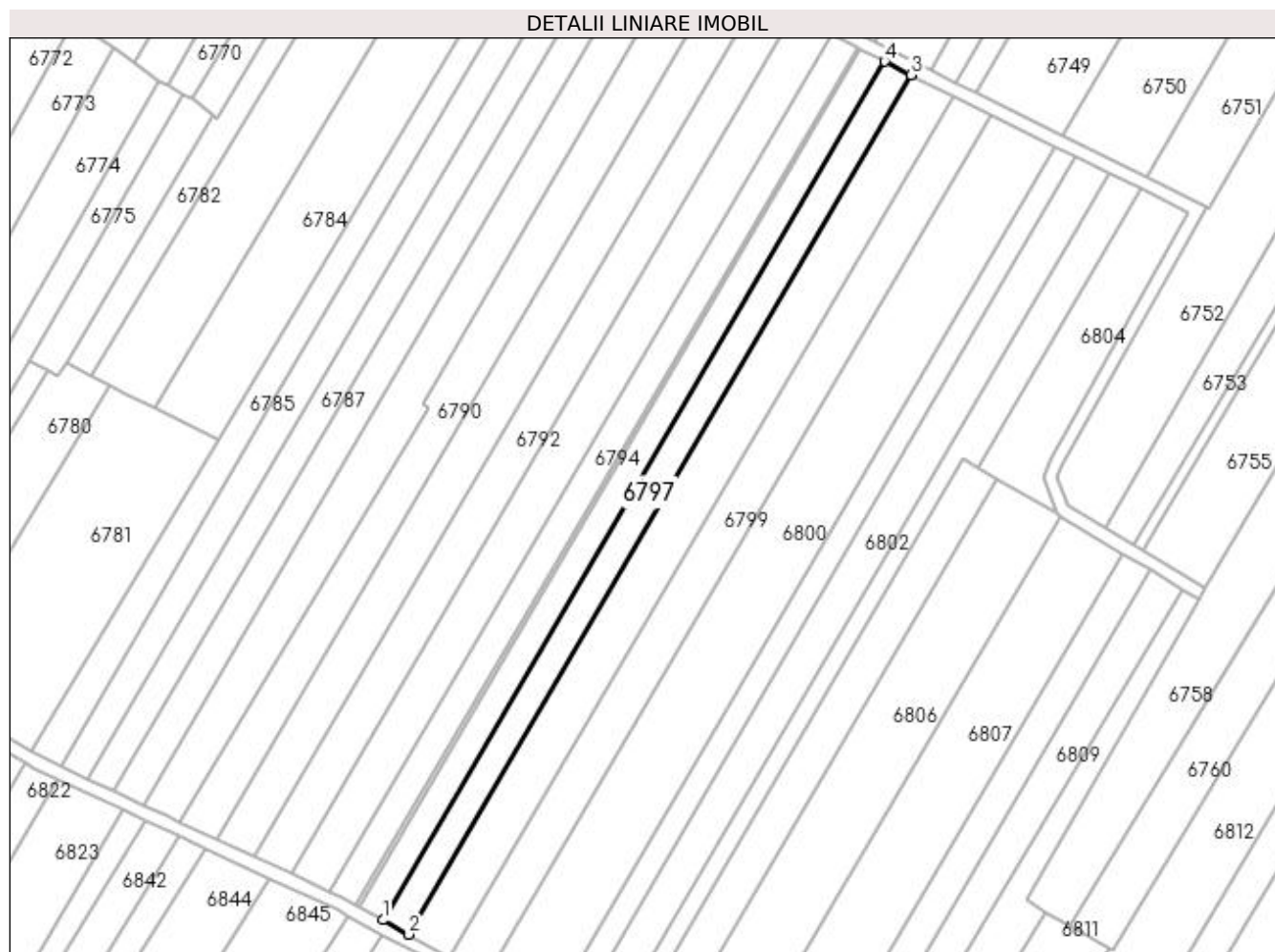
Inscrieri privind dezmembramintele dreptului de proprietate, drepturi reale de garanție și sarcini	Referințe
NU SUNT	

## Anexa Nr. 1 La Partea I

## Teren

Nr cadastral	Suprafața (mp)*	Observații / Referințe
	2.800	

\* Suprafața este determinată în planul de proiecție Stereo 70.



## Date referitoare la teren

Crt	Categorie folosință	Intra vilan	Suprafața (mp)	Tarla	Parcelă	Nr. topo	Observații / Referințe
1	arabil	NU	2.800	47	65/1	-	

## Lungime Segmente

1) Valorile lungimilor segmentelor sunt obținute din proiecție în plan.

Punct început	X / Y	Punct sfârșit	X / Y	Lungime segment (** (m)
1	421.980,522 299.148,471	2	421.988,549 299.144,082	9.149
2	421.988,549 299.144,082	3	422.143,221 299.408,522	306.352
3	422.143,221 299.408,522	4	422.135,021 299.412,616	9.165
4	422.135,021 299.412,616	1	421.980,522 299.148,471	306.01

**\*\* Lungimile segmentelor sunt determinate în planul de proiecție Stereo 70 și sunt rotunjite la 1 milimetru.**

**\*\*\* Distanța dintre puncte este formată din segmente cumulate ce sunt mai mici decât valoarea 1 milimetru.**





**DATE DESPRE IMOBILUL NR. 6798**

Oficiul de Cadastru și Publicitate Imobiliară DOLJ  
 Biroul de Cadastru și Publicitate Imobiliară Craiova

**A. Partea I. Descrierea imobilului**

TEREN Extravilan

Adresa: Jud. Dolj, tarla 47, parcela 64

Nr. Crt	Nr cadastral Nr. topografic	Suprafața* (mp)	Observații / Referințe
A1	32480	4.400	Sector cadastral:18 Teren neimprejmuit;

**B. Partea II. Proprietari și acte**

Inscrieri privitoare la dreptul de proprietate și alte drepturi reale	Referințe
<b>29092 / 06/03/2017</b>	
Act Notarial nr. CONTRACT DE SCHIMB AUT NR. 824, din 28/02/2017 emis de FAURAR VIGIL CLAUDIU;	
B1	A1
Intabulare, drept de PROPRIETATE, dobandit prin Conventie, cota actuala 1/1, cota initiala 1/1	
1) SC DELTA BERCENI INVEST SRL, CIF:22046319	

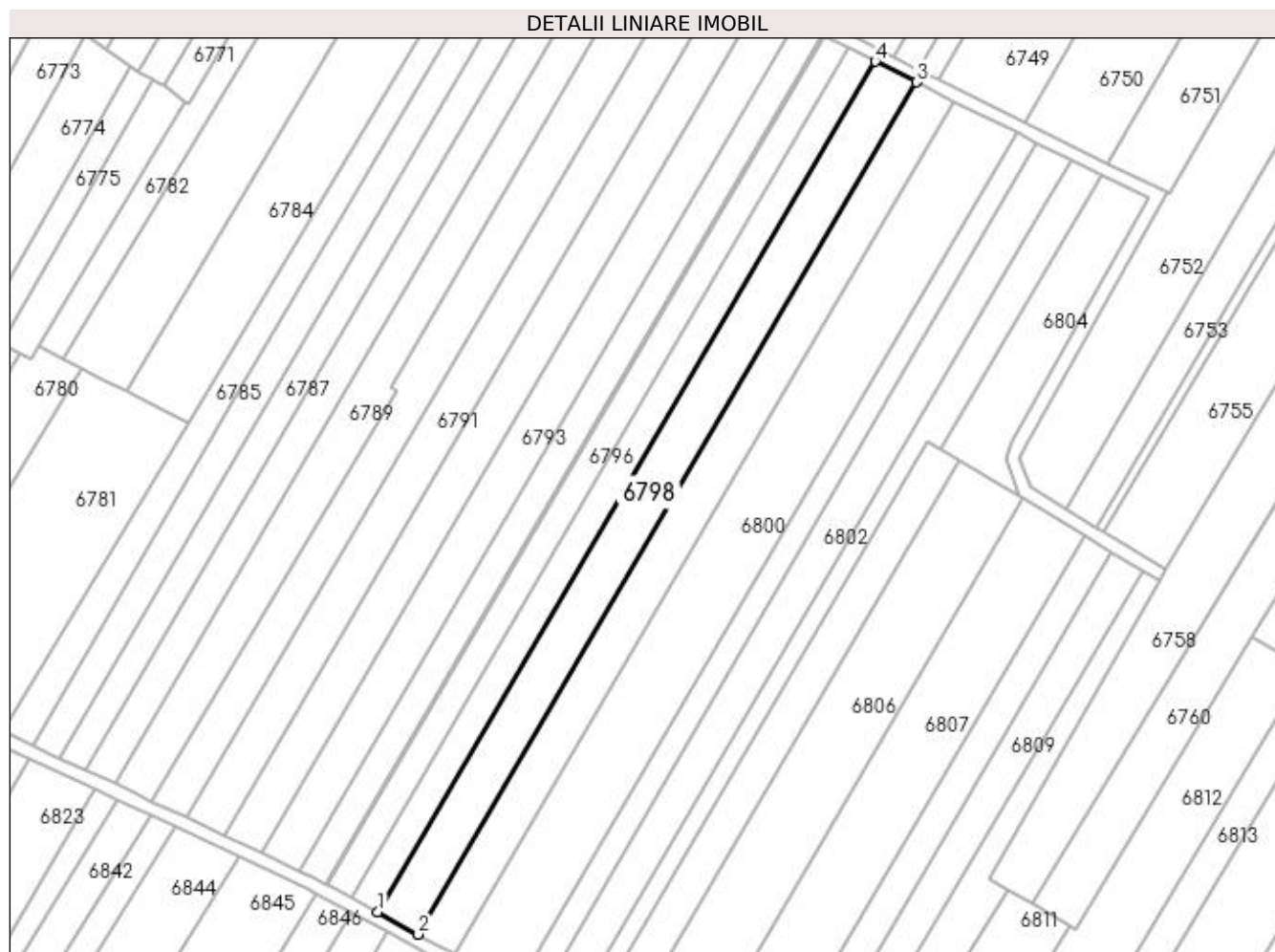
**C. Partea III. SARCINI .**

Inscrieri privind dezmembramintele dreptului de proprietate, drepturi reale de garanție și sarcini	Referințe
NU SUNT	

**Teren**

Nr cadastral	Suprafața (mp)*	Observații / Referințe
32480	4.400	

\* Suprafața este determinată în planul de proiecție Stereo 70.



**Date referitoare la teren**

Crt	Categorie folosință	Intra vilan	Suprafața (mp)	Tarla	Parcelă	Nr. topo	Observații / Referințe
1	arabil	NU	4.400	47	64	-	

**Lungime Segmente**

1) Valorile lungimilor segmentelor sunt obținute din proiecție în plan.

Punct început	X / Y	Punct sfârșit	X / Y	Lungime segment (** (m)
1	421.988,549 299.144,082	2	422.001,146 299.137,196	14.356
2	422.001,146 299.137,196	3	422.156,088 299.402,097	306.887
3	422.156,088 299.402,097	4	422.143,221 299.408,522	14.382
4	422.143,221 299.408,522	1	421.988,549 299.144,082	306.352

**\*\* Lungimile segmentelor sunt determinate în planul de proiecție Stereo 70 și sunt rotunjite la 1 milimetru.**

**\*\*\* Distanța dintre puncte este formată din segmente cumulate ce sunt mai mici decât valoarea 1 milimetru.**



**DATE DESPRE IMOBILUL NR. 6799**

Oficiul de Cadastru și Publicitate Imobiliară DOLJ  
Biroul de Cadastru și Publicitate Imobiliară Craiova

**A. Partea I. Descrierea imobilului**

TEREN Extravilan

Adresa: Jud. Dolj, T47, P63

Nr. Crt	Nr cadastral Nr. topografic	Suprafața* (mp)	Observații / Referințe
A1		4.039	Sector cadastral:18 Teren neimprejmuit;

**B. Partea II. Proprietari și acte**

Inscrieri privitoare la dreptul de proprietate și alte drepturi reale		Referințe
/		
Act Administrativ nr. TDP 19510, din 12/05/2016 emis de COMISIA JUDETEANA DOLJ (CERTIFICAT DE DECES SERIA DM NR 590168);		
B1	Intabulare, drept de PROPRIETATE, dobandit prin Reconstituire, cota actuala 1/1, cota initiala 1/1 1) VLADUCU MARIA DEFUNCT:Da	A1

**C. Partea III. SARCINI .**

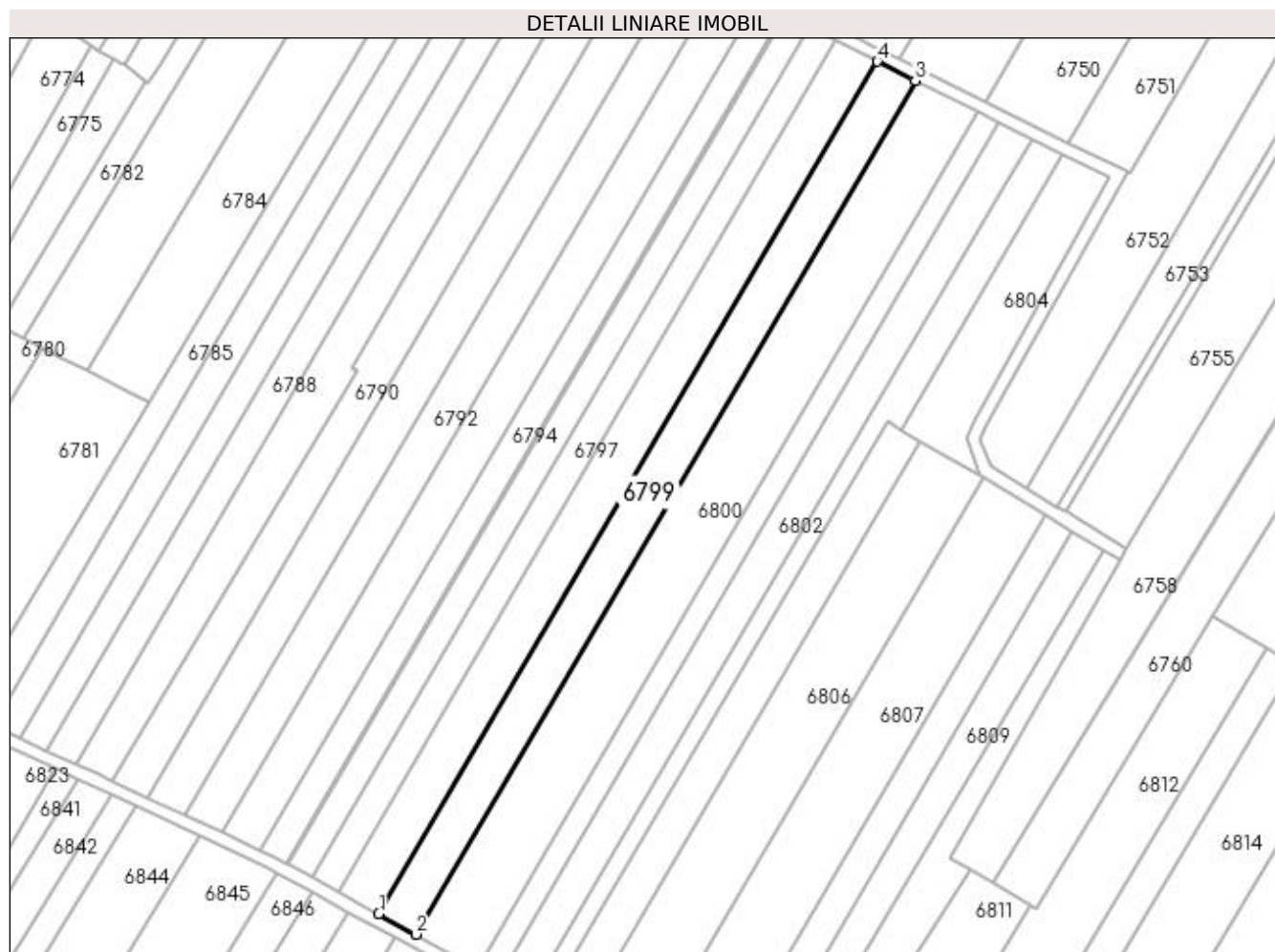
Inscrieri privind dezmembramintele dreptului de proprietate, drepturi reale de garanție și sarcini	Referințe
NU SUNT	

## Anexa Nr. 1 La Partea I

## Teren

Nr cadastral	Suprafața (mp)*	Observații / Referințe
	4.039	

\* Suprafața este determinată în planul de proiecție Stereo 70.



## Date referitoare la teren

Crt	Categorie folosință	Intra vilan	Suprafața (mp)	Tarla	Parcelă	Nr. topo	Observații / Referințe
1	arabil	NU	4.039	47	63	-	

## Lungime Segmente

1) Valorile lungimilor segmentelor sunt obținute din proiecție în plan.

Punct început	X / Y	Punct sfârșit	X / Y	Lungime segment (** (m)
1	422.001,146 299.137,196	2	422.012,689 299.130,885	13.156
2	422.012,689 299.130,885	3	422.167,879 299.396,21	307.378
3	422.167,879 299.396,21	4	422.156,088 299.402,097	13.179
4	422.156,088 299.402,097	1	422.001,146 299.137,196	306.887

**\*\* Lungimile segmentelor sunt determinate în planul de proiecție Stereo 70 și sunt rotunjite la 1 milimetru.**

**\*\*\* Distanța dintre puncte este formată din segmente cumulate ce sunt mai mici decât valoarea 1 milimetru.**





**DATE DESPRE IMOBILUL NR. 6800**

Oficiul de Cadastru și Publicitate Imobiliară DOLJ  
Biroul de Cadastru și Publicitate Imobiliară Craiova

**A. Partea I. Descrierea imobilului**

TEREN Extravilan

Adresa: Jud. Dolj, T47, P62

Nr. Crt	Nr cadastral Nr. topografic	Suprafața* (mp)	Observații / Referințe
A1		6.732	Sector cadastral:18 Teren neimprejmuit;

**B. Partea II. Proprietari și acte**

Inscrieri privitoare la dreptul de proprietate și alte drepturi reale	Referințe
/	
Act Notarial nr. CM 129, din 24/08/2018 emis de BNP CANTAR ELENA;	
B1	A1
Intabulare, drept de PROPRIETATE, dobandit prin Succesiune, cota actuala 1/1, cota initiala 1/1 1) CIRJAN MARIAN	

**C. Partea III. SARCINI .**

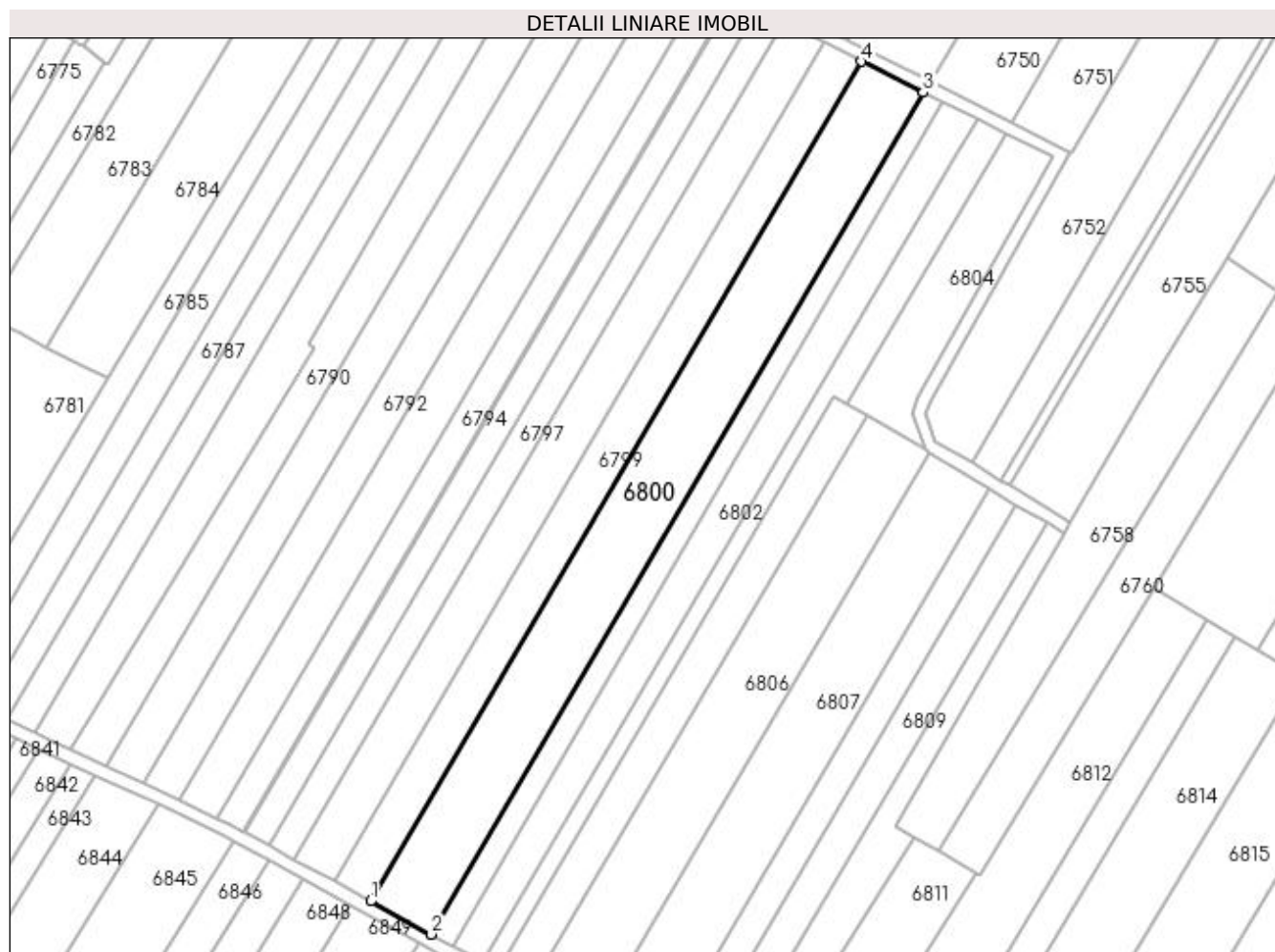
Inscrieri privind dezmembramintele dreptului de proprietate, drepturi reale de garanție și sarcini	Referințe
NU SUNT	

## Anexa Nr. 1 La Partea I

## Teren

Nr cadastral	Suprafața (mp)*	Observații / Referințe
	6.732	

\* Suprafața este determinată în planul de proiecție Stereo 70.



## Date referitoare la teren

Crt	Categorie folosință	Intra vilan	Suprafața (mp)	Tarla	Parcelă	Nr. topo	Observații / Referințe
1	arabil	NU	6.732	47	62	-	

## Lungime Segmente

1) Valorile lungimilor segmentelor sunt obținute din proiecție în plan.

Punct început	X / Y	Punct sfârșit	X / Y	Lungime segment (** (m)
1	422.012,689 299.130,885	2	422.031,889 299.120,388	21.881
2	422.031,889 299.120,388	3	422.187,491 299.386,418	308.194
3	422.187,491 299.386,418	4	422.167,879 299.396,21	21.92
4	422.167,879 299.396,21	1	422.012,689 299.130,885	307.378

**\*\* Lungimile segmentelor sunt determinate în planul de proiecție Stereo 70 și sunt rotunjite la 1 milimetru.**

**\*\*\* Distanța dintre puncte este formată din segmente cumulate ce sunt mai mici decât valoarea 1 milimetru.**



**DATE DESPRE IMOBILUL NR. 6801**

Oficiul de Cadastru și Publicitate Imobiliară DOLJ  
 Biroul de Cadastru și Publicitate Imobiliară Craiova

**A. Partea I. Descrierea imobilului**

TEREN Extravilan

Adresa: Jud. Dolj, T47, P61/3

Nr. Crt	Nr cadastral Nr. topografic	Suprafața* (mp)	Observații / Referințe
A1		2.200	Sector cadastral:18 Teren neimprejmuit;

**B. Partea II. Proprietari și acte**

Inscrieri privitoare la dreptul de proprietate și alte drepturi reale	Referințe
/	
Act Notarial nr. ACT PARTAJ AUT.632, din 09/10/2020 emis de BNP IONASCU NICOLAE;	
B1	A1
Intabulare, drept de PROPRIETATE, dobandit prin lesire Din Indiviziune, cota actuala 1/1, cota initiala 1/1 1) BIDIREAC MITRANA	

**C. Partea III. SARCINI .**

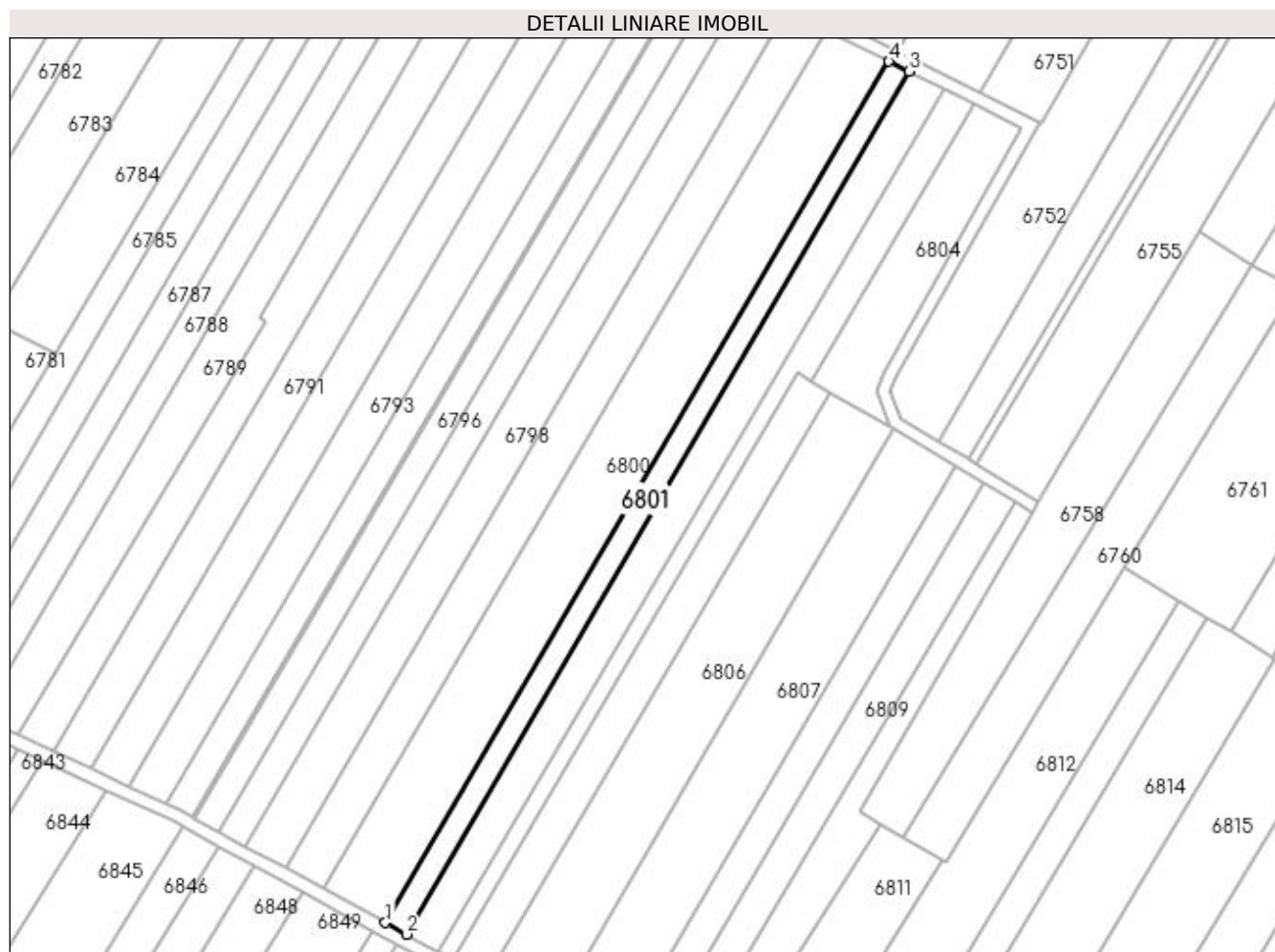
Inscrieri privind dezmembramintele dreptului de proprietate, drepturi reale de garanție și sarcini	Referințe
NU SUNT	

## Anexa Nr. 1 La Partea I

## Teren

Nr cadastral	Suprafața (mp)*	Observații / Referințe
	2.200	

\* Suprafața este determinată în planul de proiecție Stereo 70.



## Date referitoare la teren

Crt	Categorie folosință	Intra vilan	Suprafața (mp)	Tarla	Parcelă	Nr. topo	Observații / Referințe
1	arabil	NU	2.200	47	61/3	-	

## Lungime Segmente

1) Valorile lungimilor segmentelor sunt obținute din proiecție în plan.

Punct început	X / Y	Punct sfârșit	X / Y	Lungime segment (** (m)
1	422.031,889 299.120,388	2	422.038,44 299.116,806	7.467
2	422.038,44 299.116,806	3	422.193,594 299.383,37	308.43
3	422.193,594 299.383,37	4	422.187,491 299.386,418	6.822
4	422.187,491 299.386,418	1	422.031,889 299.120,388	308.194

**\*\* Lungimile segmentelor sunt determinate în planul de proiecție Stereo 70 și sunt rotunjite la 1 milimetru.**

**\*\*\* Distanța dintre puncte este formată din segmente cumulate ce sunt mai mici decât valoarea 1 milimetru.**





**DATE DESPRE IMOBILUL NR. 6802**

Oficiul de Cadastru și Publicitate Imobiliară DOLJ  
Biroul de Cadastru și Publicitate Imobiliară Craiova

**A. Partea I. Descrierea imobilului**

TEREN Extravilan

Adresa: Jud. Dolj, T47, P62/2

Nr. Crt	Nr cadastral Nr. topografic	Suprafața* (mp)	Observații / Referințe
A1		3.521	Sector cadastral:18 Teren neimprejmut;

**B. Partea II. Proprietari și acte**

Inscrieri privitoare la dreptul de proprietate și alte drepturi reale		Referințe
/		
Act Administrativ nr. TDP 3083, din 30/11/2004 emis de COMISIA JUDETEANA DOLJ;		
B1	Intabulare, drept de PROPRIETATE, dobândit prin Reconstituire, cota actuala 1/1, cota initiala 1/1 1) CIRJAN ELENA, LIPSĂ CNP 2) NITA TOMA, LIPSĂ CNP 3) MICU GHEORGHITA, LIPSĂ CNP 4) TAMADY IOANA, LIPSĂ CNP	A1

**C. Partea III. SARCINI .**

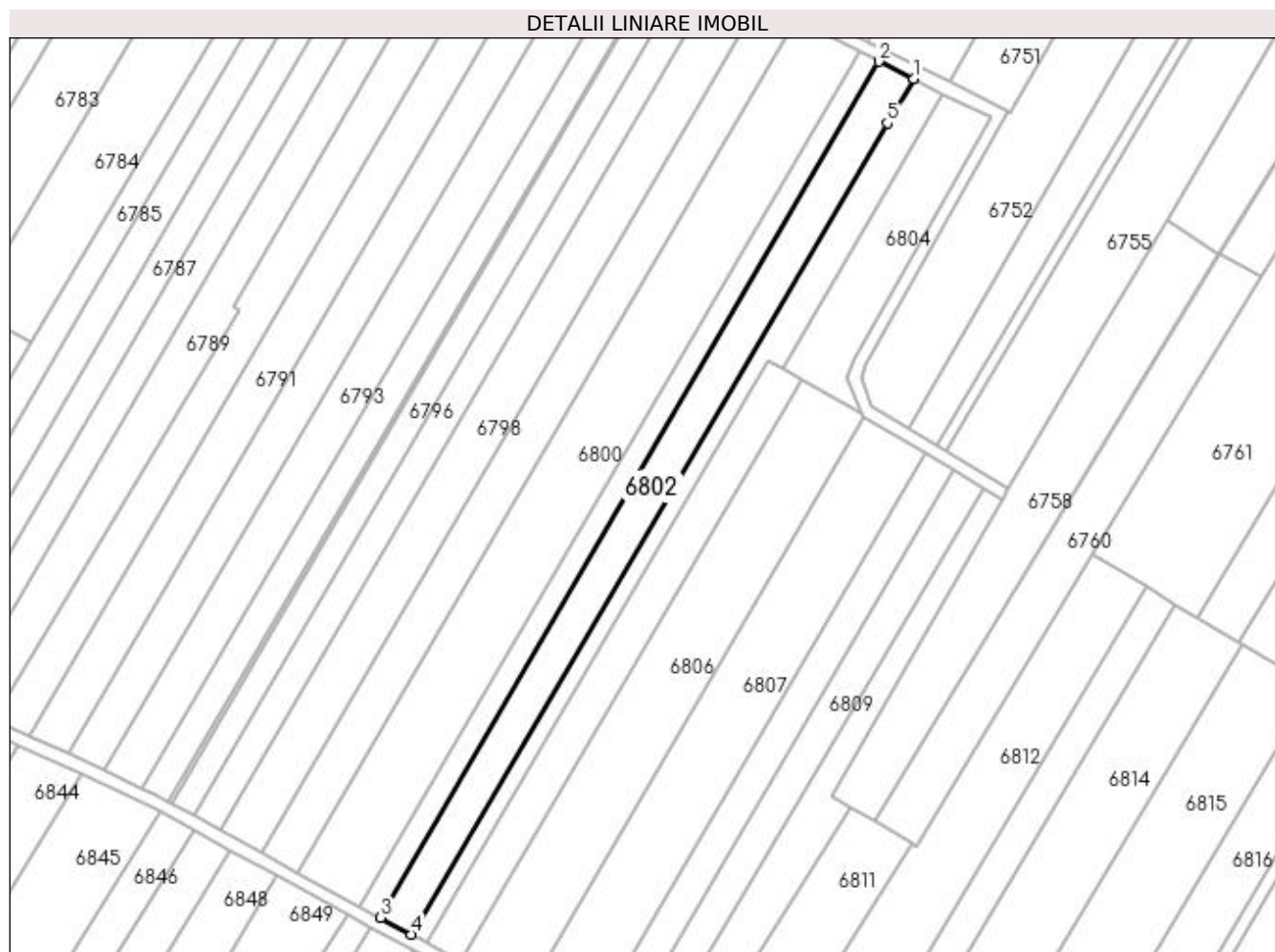
Inscrieri privind dezmembramintele dreptului de proprietate, drepturi reale de garanție și sarcini	Referințe
NU SUNT	

## Anexa Nr. 1 La Partea I

## Teren

Nr cadastral	Suprafața (mp)*	Observații / Referințe
	3.521	

\* Suprafața este determinată în planul de proiecție Stereo 70.



## Date referitoare la teren

Crt	Categorie folosință	Intra vilan	Suprafața (mp)	Tarla	Parcelă	Nr. topo	Observații / Referințe
1	arabil	NU	3.521	47	62/2	-	

## Lungime Segmente

1) Valorile lungimilor segmentelor sunt obținute din proiecție în plan.

Punct început	X / Y	Punct sfârșit	X / Y	Lungime segment (** (m)
1	422.204,43 299.377,96	2	422.193,594 299.383,37	12.111
2	422.193,594 299.383,37	3	422.038,44 299.116,806	308.43
3	422.038,44 299.116,806	4	422.047,947 299.111,609	10.834
4	422.047,947 299.111,609	5	422.196,226 299.364,195	292.893
5	422.196,226 299.364,195	1	422.204,43 299.377,96	16.025

**\*\* Lungimile segmentelor sunt determinate în planul de proiecție Stereo 70 și sunt rotunjite la 1 milimetru.**

**\*\*\* Distanța dintre puncte este formată din segmente cumulate ce sunt mai mici decât valoarea 1 milimetru.**



**DATE DESPRE IMOBILUL NR. 6803**

Oficiul de Cadastru și Publicitate Imobiliară DOLJ  
Biroul de Cadastru și Publicitate Imobiliară Craiova

**A. Partea I. Descrierea imobilului**

TEREN Extravilan

Adresa: Jud. Dolj, T47, P61/1

Nr. Crt	Nr cadastral Nr. topografic	Suprafața* (mp)	Observații / Referințe
A1		2.200	Sector cadastral:18 Teren neimprejmuit;

**B. Partea II. Proprietari și acte**

Inscrieri privitoare la dreptul de proprietate și alte drepturi reale	Referințe
/	
Act Notarial nr. CM 198, din 21/11/2005 emis de BNP DEFTA EMIL (TDP 2454/09.09.2003);	
B1	A1
Intabulare, drept de PROPRIETATE, dobandit prin Succesiune, cota actuala 1/1, cota initiala 1/1 1) MITRACHE IOANA	

**C. Partea III. SARCINI .**

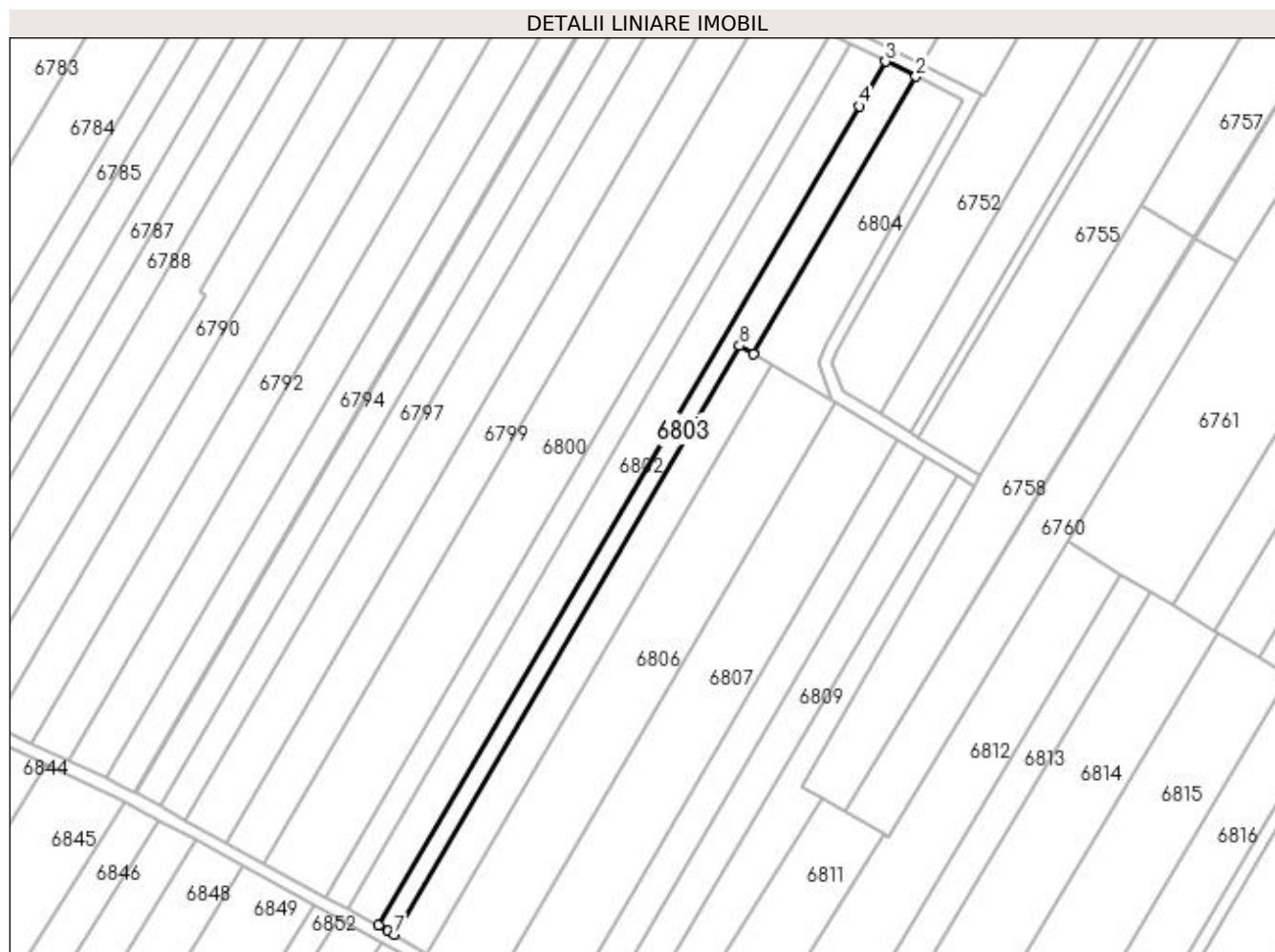
Inscrieri privind dezmembramintele dreptului de proprietate, drepturi reale de garanție și sarcini	Referințe
NU SUNT	

## Anexa Nr. 1 La Partea I

## Teren

Nr cadastral	Suprafața (mp)*	Observații / Referințe
	2.200	

\* Suprafața este determinată în planul de proiecție Stereo 70.



## Date referitoare la teren

Crt	Categorie folosință	Intra vilan	Suprafața (mp)	Tarla	Parcelă	Nr. topo	Observații / Referințe
1	arabil	NU	2.200	47	61/1	-	

## Lungime Segmente

1) Valorile lungimilor segmentelor sunt obținute din proiecție în plan.

Punct început	X / Y	Punct sfârșit	X / Y	Lungime segment (** (m)
1	422.163,517 299.287,761	2	422.213,72 299.373,321	99.201
2	422.213,72 299.373,321	3	422.204,43 299.377,96	10.384
3	422.204,43 299.377,96	4	422.196,226 299.364,195	16.025
4	422.196,226 299.364,195	5	422.047,947 299.111,609	292.893
5	422.047,947 299.111,609	6	422.051,013 299.109,933	3.495

Punct început	X / Y	Punct sfârșit	X / Y	Lungime segment (** (m)
6	422.051,013 299.109,933	7	422.052,795 299.108,923	2.049
7	422.052,795 299.108,923	8	422.159,319 299.290,379	210.413
8	422.159,319 299.290,379	1	422.163,517 299.287,761	4.948

\*\* Lungimile segmentelor sunt determinate în planul de proiecție Stereo 70 și sunt rotunjite la 1 milimetru.

\*\*\* Distanța dintre puncte este formată din segmente cumulate ce sunt mai mici decât valoarea 1 milimetru.





**DATE DESPRE IMOBILUL NR. 6804**

Oficiul de Cadastru și Publicitate Imobiliară DOLJ  
Biroul de Cadastru și Publicitate Imobiliară Craiova

**A. Partea I. Descrierea imobilului**

TEREN Extravilan

Adresa: Jud. Dolj, Tarla 47 Parcela 60/1

Nr. Crt	Nr cadastral Nr. topografic	Suprafața* (mp)	Observații / Referințe
A1	34442	1.770	Sector cadastral:18 Teren neimprejmuit;

**B. Partea II. Proprietari și acte**

Inscrieri privitoare la dreptul de proprietate și alte drepturi reale		Referințe
<b>216238 / 04/10/2019</b>		
Hotarare Judecatoreasca nr. SENTINTA CIVILA NR. 3497, din 12/11/2013 emis de JUDECATORIA CARACAL IN DOSAR NR. 4325/207/2013;		
B1	Intabulare, drept de PROPRIETATE, dobandit prin Hotarare Judecatoreasca, cota actuala 1/1, cota initiala 1/1 1) SC DELTA BERCEI INVEST SRL, CIF:22046319	A1

**C. Partea III. SARCINI .**

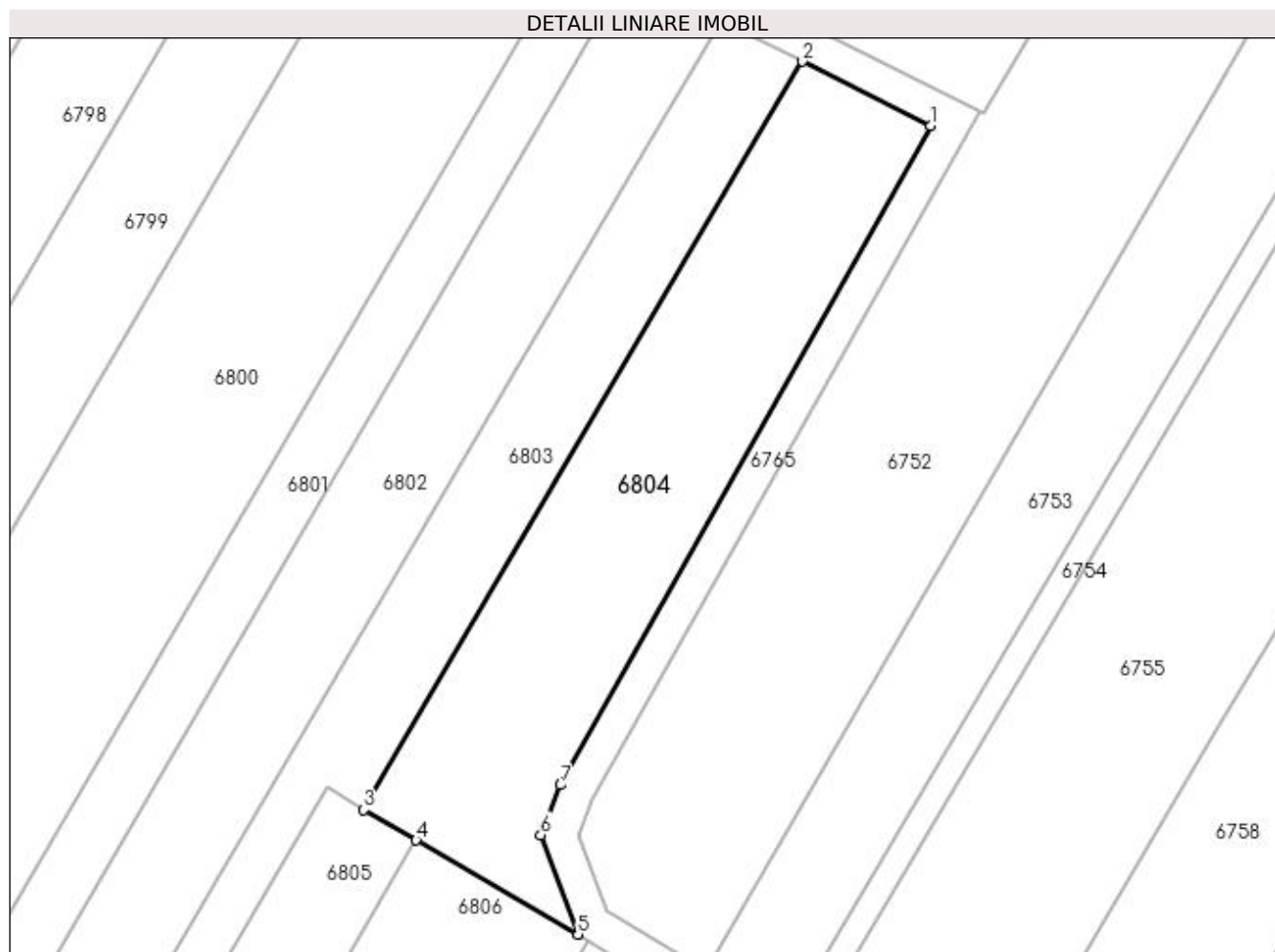
Inscrieri privind dezmembramintele dreptului de proprietate, drepturi reale de garanție și sarcini	Referințe
NU SUNT	

## Anexa Nr. 1 La Partea I

## Teren

Nr cadastral	Suprafața (mp)*	Observații / Referințe
34442	1.770	

\* Suprafața este determinată în planul de proiecție Stereo 70.



## Date referitoare la teren

Crt	Categorie folosință	Intra vilan	Suprafața (mp)	Tarla	Parcelă	Nr. topo	Observații / Referințe
1	arabil	NU	1.770	47	60/1	-	

## Lungime Segmente

1) Valorile lungimilor segmentelor sunt obținute din proiecție în plan.

Punct început	X / Y	Punct sfârșit	X / Y	Lungime segment (** (m)
1	422.228,374 299.365,987	2	422.213,72 299.373,321	16.387
2	422.213,72 299.373,321	3	422.163,517 299.287,761	99.201
3	422.163,517 299.287,761	4	422.169,522 299.284,271	6.946
4	422.169,522 299.284,271	5	422.188,023 299.273,519	21.398
5	422.188,023 299.273,519	6	422.183,773 299.284,889	12.139

Punct început	X / Y	Punct sfârșit	X / Y	Lungime segment (** (m)
6	422.183,773 299.284,889	7	422.186,029 299.290,596	6.137
7	422.186,029 299.290,596	1	422.228,374 299.365,987	86.469

\*\* Lungimile segmentelor sunt determinate în planul de proiecție Stereo 70 și sunt rotunjite la 1 milimetru.

\*\*\* Distanța dintre puncte este formată din segmente cumulate ce sunt mai mici decât valoarea 1 milimetru.



**DATE DESPRE IMOBILUL NR. 6805**

Oficiul de Cadastru și Publicitate Imobiliară DOLJ  
Biroul de Cadastru și Publicitate Imobiliară Craiova

**A. Partea I. Descrierea imobilului**

TEREN Extravilan

Adresa: Jud. Dolj, T47, P60

Nr. Crt	Nr cadastral Nr. topografic	Suprafața* (mp)	Observații / Referințe
A1		2.500	Sector cadastral:18 Teren neimprejmuit;

**B. Partea II. Proprietari și acte**

Inscrieri privitoare la dreptul de proprietate și alte drepturi reale	Referințe
/	
Act Administrativ nr. TDP 3126, din 10/01/2005 emis de COMISIA JUDETEANA DOLJ;	
B1	A1
Intabulare, drept de PROPRIETATE, dobandit prin Reconstituire, cota actuala 1/1, cota initiala 1/1 1) OANE VICTORIA, LIPSĂ CNP	

**C. Partea III. SARCINI .**

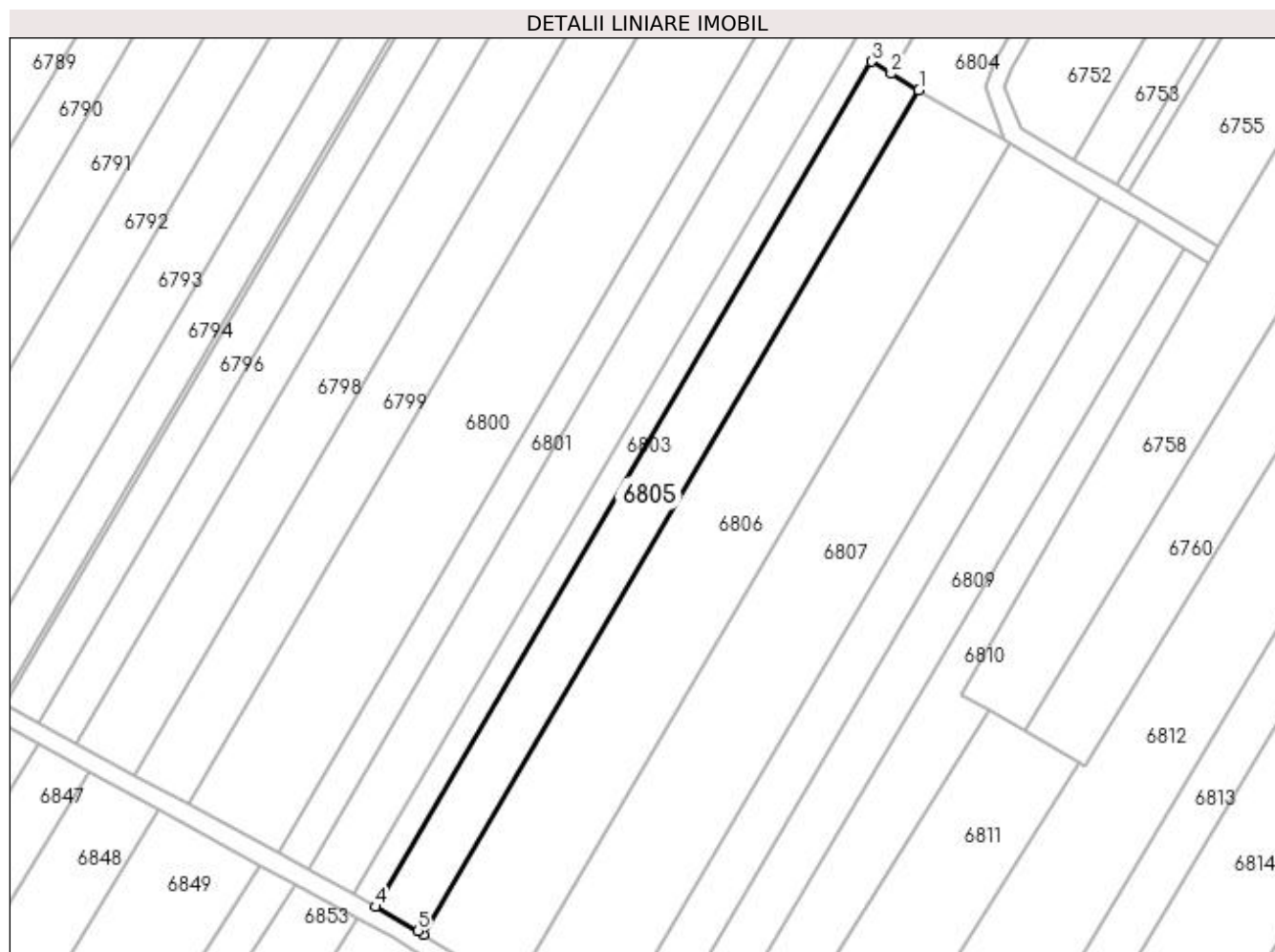
Inscrieri privind dezmembramintele dreptului de proprietate, drepturi reale de garanție și sarcini	Referințe
NU SUNT	

## Anexa Nr. 1 La Partea I

## Teren

Nr cadastral	Suprafața (mp)*	Observații / Referințe
	2.500	

\* Suprafața este determinată în planul de proiecție Stereo 70.



## Date referitoare la teren

Crt	Categorie folosință	Intra vilan	Suprafața (mp)	Tarla	Parcelă	Nr. topo	Observații / Referințe
1	arabil	NU	2.500	47	60	-	

## Lungime Segmente

1) Valorile lungimilor segmentelor sunt obținute din proiecție în plan.

Punct început	X / Y	Punct sfârșit	X / Y	Lungime segment (** (m)
1	422.169,522 299.284,271	2	422.163,517 299.287,761	6.946
2	422.163,517 299.287,761	3	422.159,319 299.290,379	4.948
3	422.159,319 299.290,379	4	422.052,795 299.108,923	210.413
4	422.052,795 299.108,923	5	422.061,963 299.103,725	10.539
5	422.061,963 299.103,725	6	422.063,116 299.103,015	1.354

Punct început	X / Y	Punct sfârșit	X / Y	Lungime segment (** (m)
6	422.063,116 299.103,015	1	422.169,522 299.284,271	210.181

\*\* Lungimile segmentelor sunt determinate în planul de proiecție Stereo 70 și sunt rotunjite la 1 milimetru.

\*\*\* Distanța dintre puncte este formată din segmente cumulate ce sunt mai mici decât valoarea 1 milimetru.





**DATE DESPRE IMOBILUL NR. 6806**

Oficiul de Cadastru și Publicitate Imobiliară DOLJ  
Biroul de Cadastru și Publicitate Imobiliară Craiova

**A. Partea I. Descrierea imobilului**

TEREN Extravilan

Adresa: Jud. Dolj, T47, P59

Nr. Crt	Nr cadastral Nr. topografic	Suprafața* (mp)	Observații / Referințe
A1		4.793	Sector cadastral:18 Teren neimprejmuit;

**B. Partea II. Proprietari și acte**

Inscrieri privitoare la dreptul de proprietate și alte drepturi reale	Referințe
/	
Act Administrativ nr. TDP 2893, din 10/08/2004 emis de COMISIA JUDETEANA DOLJ;	
B1	A1
Intabulare, drept de PROPRIETATE, dobândit prin Reconstituire, cota actuala 1/1, cota initiala 1/1 1) PREDUSAN ANGHEL, LIPSĂ CNP	

**C. Partea III. SARCINI .**

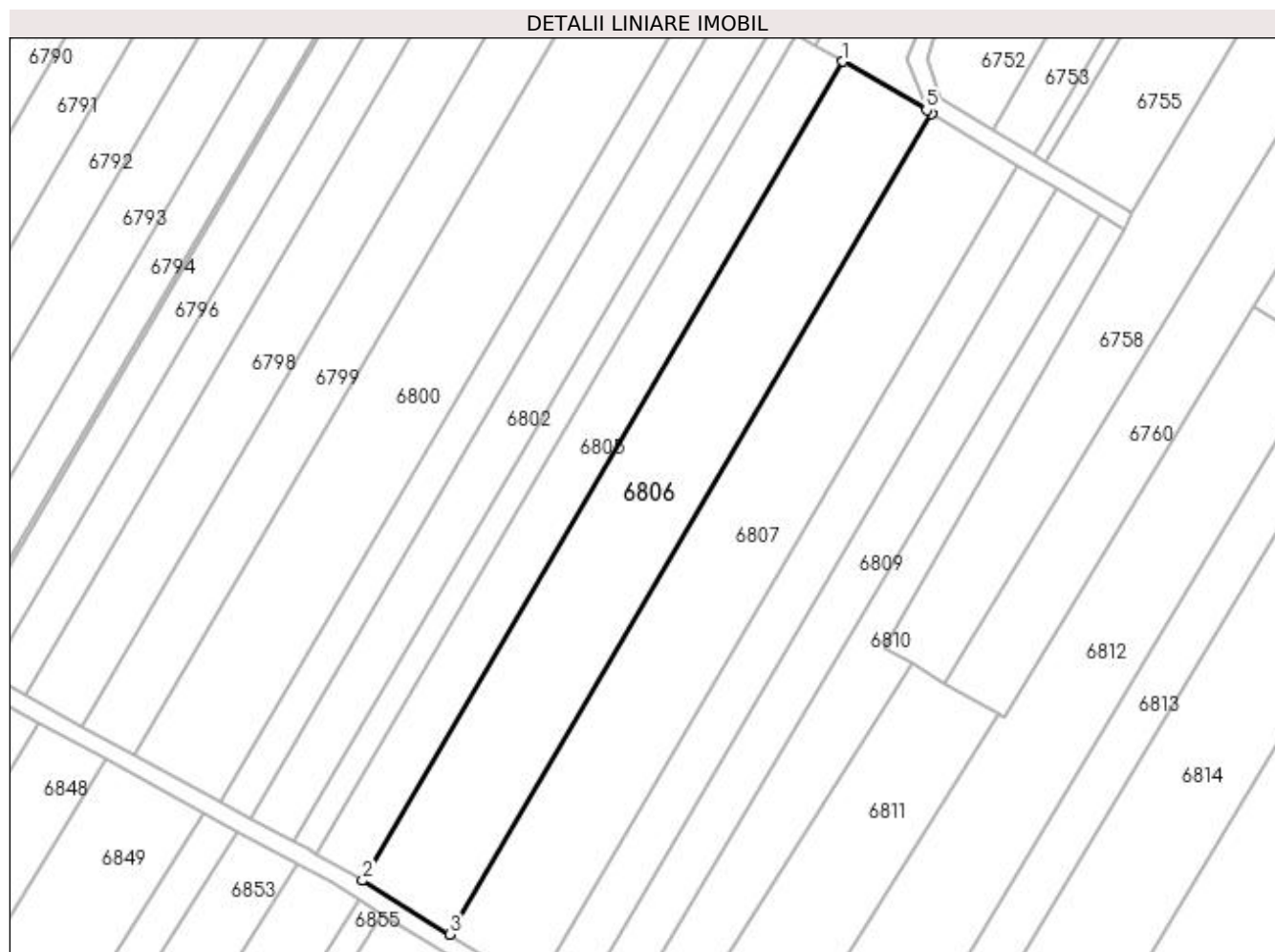
Inscrieri privind dezmembramintele dreptului de proprietate, drepturi reale de garanție și sarcini	Referințe
NU SUNT	

## Anexa Nr. 1 La Partea I

## Teren

Nr cadastral	Suprafața (mp)*	Observații / Referințe
	4.793	

\* Suprafața este determinată în planul de proiecție Stereo 70.



## Date referitoare la teren

Crt	Categorie folosință	Intra vilan	Suprafața (mp)	Tarla	Parcelă	Nr. topo	Observații / Referințe
1	arabil	NU	4.793	47	59	-	

## Lungime Segmente

1) Valorile lungimilor segmentelor sunt obținute din proiecție în plan.

Punct început	X / Y	Punct sfârșit	X / Y	Lungime segment (** (m)
1	422.169,522 299.284,271	2	422.063,116 299.103,015	210.181
2	422.063,116 299.103,015	3	422.082,519 299.091,083	22.778
3	422.082,519 299.091,083	4	422.189,187 299.272,785	210.698
4	422.189,187 299.272,785	5	422.188,023 299.273,519	1.376
5	422.188,023 299.273,519	1	422.169,522 299.284,271	21.398

**\*\* Lungimile segmentelor sunt determinate în planul de proiecție Stereo 70 și sunt rotunjite la 1 milimetru.**

**\*\*\* Distanța dintre puncte este formată din segmente cumulate ce sunt mai mici decât valoarea 1 milimetru.**



**DATE DESPRE IMOBILUL NR. 6807**

Oficiul de Cadastru și Publicitate Imobiliară DOLJ  
Biroul de Cadastru și Publicitate Imobiliară Craiova

**A. Partea I. Descrierea imobilului**

TEREN Extravilan

Adresa: Jud. Dolj, T47, P58

Nr. Crt	Nr cadastral Nr. topografic	Suprafața* (mp)	Observații / Referințe
A1		4.698	Sector cadastral:18 Teren neimprejmuit;

**B. Partea II. Proprietari și acte**

Inscrieri privitoare la dreptul de proprietate și alte drepturi reale	Referințe
/	
Act Administrativ nr. TDP 2507, din 20/08/2004 emis de COMISIA JUDETEANA DOLJ;	
B1	A1
Intabulare, drept de PROPRIETATE, dobândit prin Reconstituire, cota actuala 1/1, cota initiala 1/1 1) MUNTEANU GHEORGHE, LIPSĂ CNP	

**C. Partea III. SARCINI .**

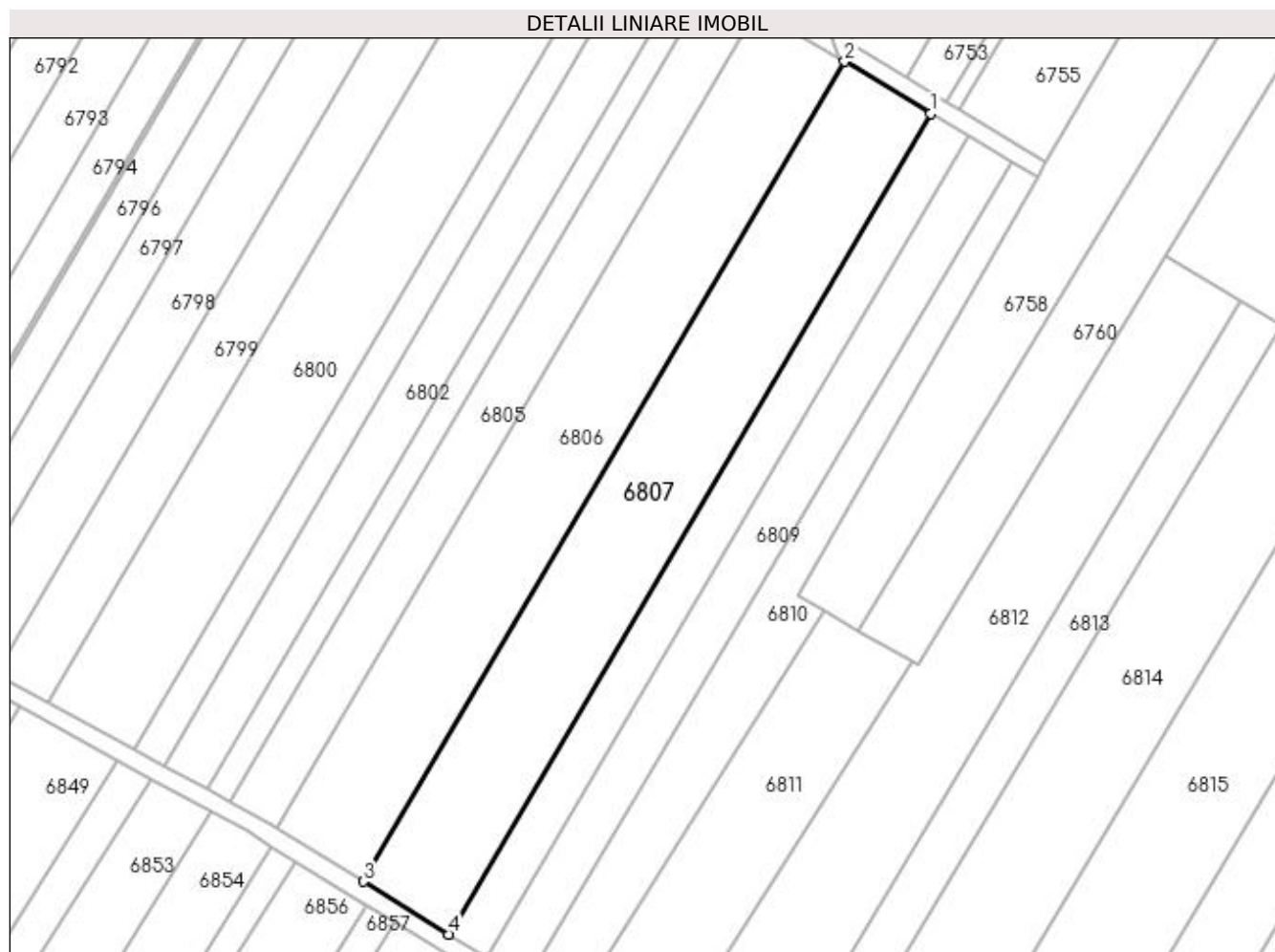
Inscrieri privind dezmembramintele dreptului de proprietate, drepturi reale de garanție și sarcini	Referințe
NU SUNT	

## Anexa Nr. 1 La Partea I

## Teren

Nr cadastral	Suprafața (mp)*	Observații / Referințe
	4.698	

\* Suprafața este determinată în planul de proiecție Stereo 70.



## Date referitoare la teren

Crt	Categorie folosință	Intravilan	Suprafața (mp)	Tarla	Parcelă	Nr. topo	Observații / Referințe
1	arabil	NU	4.698	47	58	-	

## Lungime Segmente

1) Valorile lungimilor segmentelor sunt obținute din proiecție în plan.

Punct început	X / Y	Punct sfârșit	X / Y	Lungime segment (** (m))
1	422.208,276 299.261,28	2	422.189,187 299.272,785	22.288
2	422.189,187 299.272,785	3	422.082,519 299.091,083	210.698
3	422.082,519 299.091,083	4	422.101,507 299.079,405	22.291
4	422.101,507 299.079,405	1	422.208,276 299.261,28	210.898

**\*\* Lungimile segmentelor sunt determinate în planul de proiecție Stereo 70 și sunt rotunjite la 1 milimetru.**

**\*\*\* Distanța dintre puncte este formată din segmente cumulate ce sunt mai mici decât valoarea 1 milimetru.**





**DATE DESPRE IMOBILUL NR. 6808**

Oficiul de Cadastru și Publicitate Imobiliară DOLJ  
Biroul de Cadastru și Publicitate Imobiliară Craiova

**A. Partea I. Descrierea imobilului**

TEREN Extravilan

Adresa: Jud. Dolj, T47, P57

Nr. Crt	Nr cadastral Nr. topografic	Suprafața* (mp)	Observații / Referințe
A1		2.097	Sector cadastral:18 Teren neimprejmuit;

**B. Partea II. Proprietari și acte**

Inscrieri privitoare la dreptul de proprietate și alte drepturi reale	Referințe
/	
Act Administrativ nr. TDP 2600, din 29/11/2003 emis de COMISIA JUDETEANA DOLJ;	
B1	A1
Intabulare, drept de PROPRIETATE, dobândit prin Reconstituire, cota actuala 1/1, cota initiala 1/1 1) ORPEA CONSTANTIN, LIPSĂ CNP	

**C. Partea III. SARCINI .**

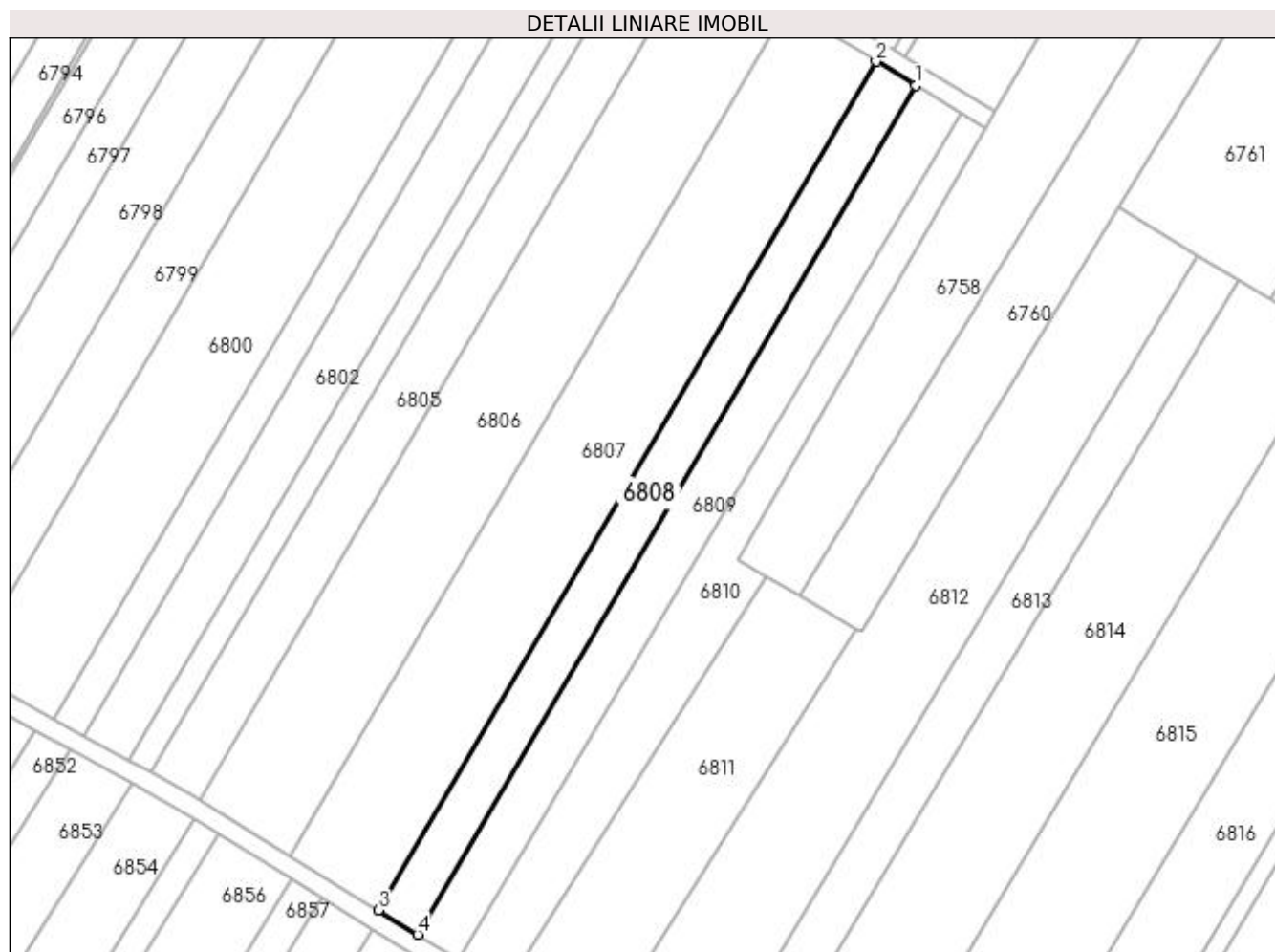
Inscrieri privind dezmembramintele dreptului de proprietate, drepturi reale de garanție și sarcini	Referințe
NU SUNT	

## Anexa Nr. 1 La Partea I

## Teren

Nr cadastral	Suprafața (mp)*	Observații / Referințe
	2.097	

\* Suprafața este determinată în planul de proiecție Stereo 70.



## Date referitoare la teren

Crt	Categorie folosință	Intravilan	Suprafața (mp)	Tarla	Parcelă	Nr. topo	Observații / Referințe
1	arabil	NU	2.097	47	57	-	

## Lungime Segmente

1) Valorile lungimilor segmentelor sunt obținute din proiecție în plan.

Punct început	X / Y	Punct sfârșit	X / Y	Lungime segment (** (m)
1	422.216,791 299.256,148	2	422.208,276 299.261,28	9.942
2	422.208,276 299.261,28	3	422.101,507 299.079,405	210.898
3	422.101,507 299.079,405	4	422.109,977 299.074,196	9.943
4	422.109,977 299.074,196	1	422.216,791 299.256,148	210.988

**\*\* Lungimile segmentelor sunt determinate în planul de proiecție Stereo 70 și sunt rotunjite la 1 milimetru.**

**\*\*\* Distanța dintre puncte este formată din segmente cumulate ce sunt mai mici decât valoarea 1 milimetru.**



**DATE DESPRE IMOBILUL NR. 6809**

Oficiul de Cadastru și Publicitate Imobiliară DOLJ  
Biroul de Cadastru și Publicitate Imobiliară Craiova

**A. Partea I. Descrierea imobilului**

TEREN Extravilan

Adresa: Jud. Dolj, T47, P56

Nr. Crt	Nr cadastral Nr. topografic	Suprafața* (mp)	Observații / Referințe
A1		2.268	Sector cadastral:18 Teren neimprejmuit;

**B. Partea II. Proprietari și acte**

Inscrieri privitoare la dreptul de proprietate și alte drepturi reale	Referințe
/	
Act Administrativ nr. TDP 3017, din 27/10/2004 emis de COMISIA JUDETEANA DOLJ;	
B1	A1
Intabulare, drept de PROPRIETATE, dobândit prin Reconstituire, cota actuala 1/1, cota initiala 1/1 1) SAFTA GHEORGHITA, LIPSĂ CNP	

**C. Partea III. SARCINI .**

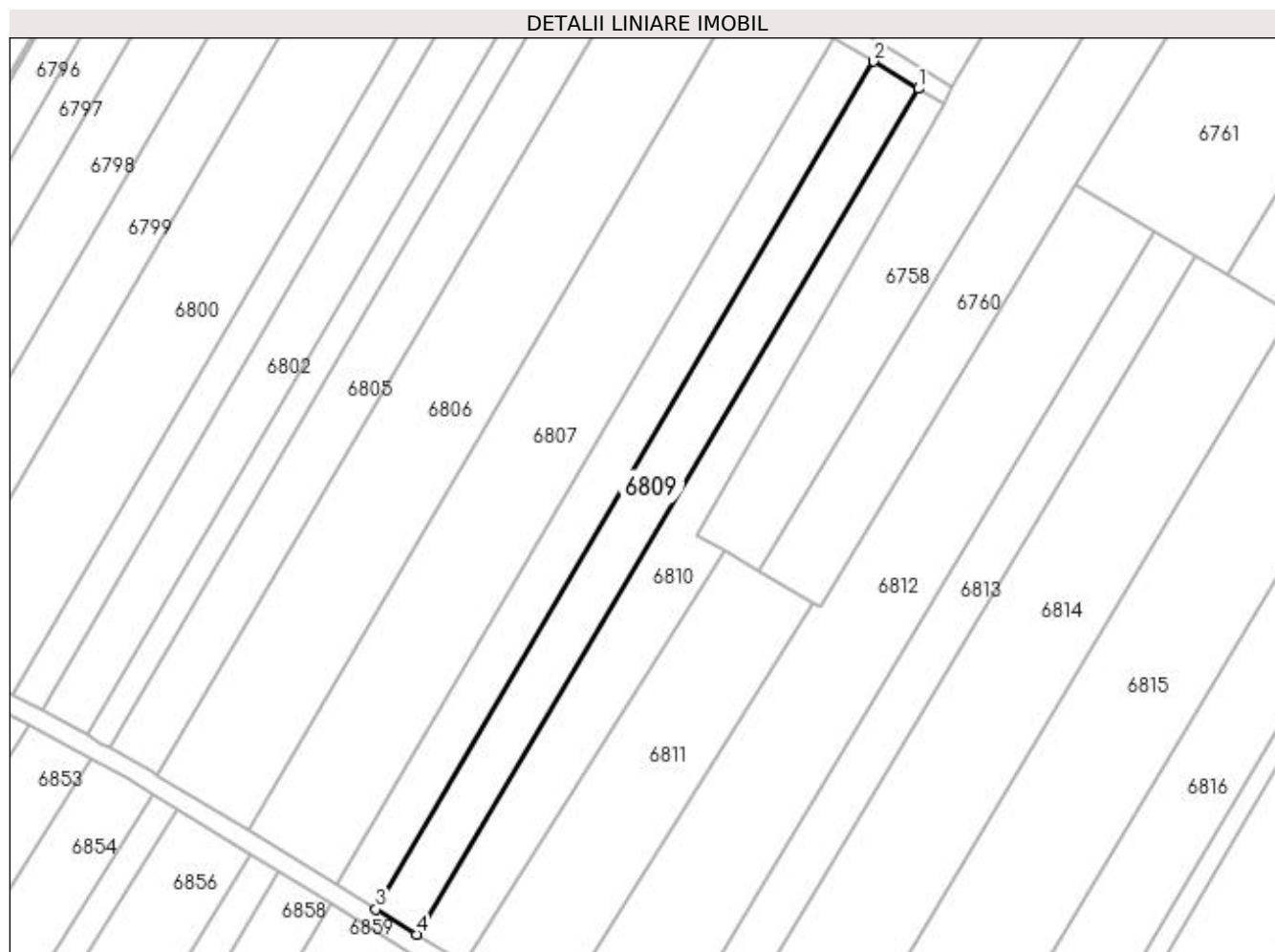
Inscrieri privind dezmembramintele dreptului de proprietate, drepturi reale de garanție și sarcini	Referințe
NU SUNT	

## Anexa Nr. 1 La Partea I

## Teren

Nr cadastral	Suprafața (mp)*	Observații / Referințe
	2.268	

\* Suprafața este determinată în planul de proiecție Stereo 70.



## Date referitoare la teren

Crt	Categorie folosință	Intra vilan	Suprafața (mp)	Tarla	Parcelă	Nr. topo	Observații / Referințe
1	arabil	NU	2.268	47	56	-	

## Lungime Segmente

1) Valorile lungimilor segmentelor sunt obținute din proiecție în plan.

Punct început	X / Y	Punct sfârșit	X / Y	Lungime segment (** (m)
1	422.226,428 299.250,34	2	422.216,791 299.256,148	11.252
2	422.216,791 299.256,148	3	422.109,977 299.074,196	210.988
3	422.109,977 299.074,196	4	422.118,706 299.068,834	10.245
4	422.118,706 299.068,834	1	422.226,428 299.250,34	211.065

**\*\* Lungimile segmentelor sunt determinate în planul de proiecție Stereo 70 și sunt rotunjite la 1 milimetru.**

**\*\*\* Distanța dintre puncte este formată din segmente cumulate ce sunt mai mici decât valoarea 1 milimetru.**





**DATE DESPRE IMOBILUL NR. 6810**

Oficiul de Cadastru și Publicitate Imobiliară DOLJ  
Biroul de Cadastru și Publicitate Imobiliară Craiova

**A. Partea I. Descrierea imobilului**

TEREN Extravilan

Adresa: Jud. Dolj, T47, P55

Nr. Crt	Nr cadastral Nr. topografic	Suprafața* (mp)	Observații / Referințe
A1		2.160	Sector cadastral:18 Teren neimprejmuit;

**B. Partea II. Proprietari și acte**

Inscrieri privitoare la dreptul de proprietate și alte drepturi reale		Referințe
/		
Act Notarial nr. CM NR.137, din 29/11/2011 emis de BNP DANA TOMITA (CM NR.136/29.11.2011; CM NR. 165/20.11.2000);		
B1	Intabulare, drept de PROPRIETATE, dobandit prin Succesiune, cota actuala 1/1, cota initiala 1/1 1) MAZILU MARIUS 2) MAZILU IONICA	A1

**C. Partea III. SARCINI .**

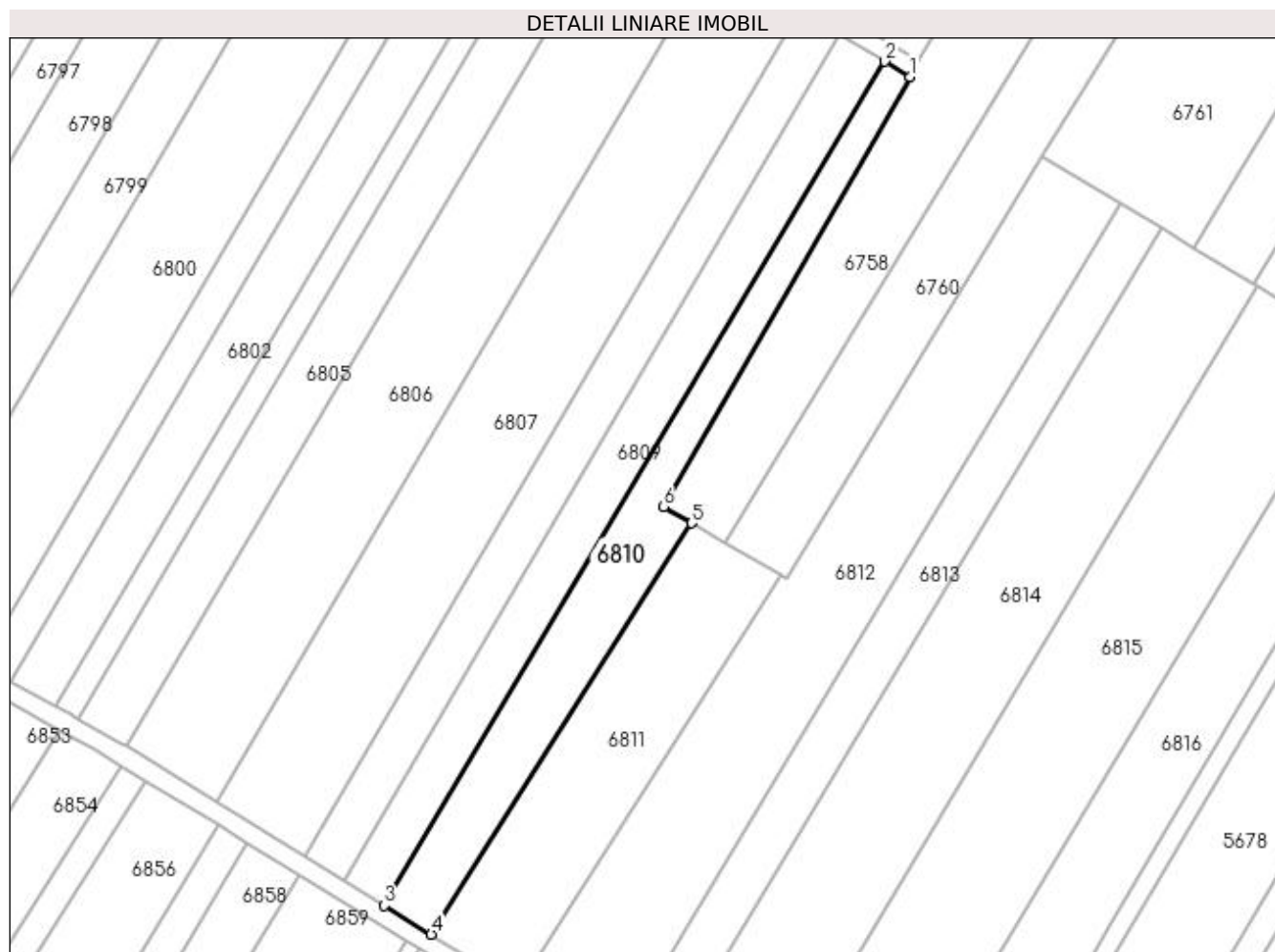
Inscrieri privind dezmembramintele dreptului de proprietate, drepturi reale de garanție și sarcini	Referințe
NU SUNT	

## Anexa Nr. 1 La Partea I

## Teren

Nr cadastral	Suprafața (mp)*	Observații / Referințe
	2.160	

\* Suprafața este determinată în planul de proiecție Stereo 70.



## Date referitoare la teren

Crt	Categorie folosință	Intra vilan	Suprafața (mp)	Tarla	Parcelă	Nr. topo	Observații / Referințe
1	arabil	NU	2.160	47	55	-	

## Lungime Segmente

1) Valorile lungimilor segmentelor sunt obținute din proiecție în plan.

Punct început	X / Y	Punct sfârșit	X / Y	Lungime segment (** (m)
1	422.231,854 299.247,07	2	422.226,428 299.250,34	6.335
2	422.226,428 299.250,34	3	422.118,706 299.068,834	211.065
3	422.118,706 299.068,834	4	422.128,846 299.062,592	11.908
4	422.128,846 299.062,592	5	422.184,8 299.151,046	104.667
5	422.184,8 299.151,046	6	422.178,794 299.154,568	6.963

Punct început	X / Y	Punct sfârșit	X / Y	Lungime segment (** (m)
6	422.178,794 299.154,568	1	422.231,854 299.247,07	106.64

\*\* Lungimile segmentelor sunt determinate în planul de proiecție Stereo 70 și sunt rotunjite la 1 milimetru.

\*\*\* Distanța dintre puncte este formată din segmente cumulate ce sunt mai mici decât valoarea 1 milimetru.



**DATE DESPRE IMOBILUL NR. 6811**

Oficiul de Cadastru și Publicitate Imobiliară DOLJ  
Biroul de Cadastru și Publicitate Imobiliară Craiova

**A. Partea I. Descrierea imobilului**

TEREN Extravilan

Adresa: Jud. Dolj, T47, P54

Nr. Crt	Nr cadastral Nr. topografic	Suprafața* (mp)	Observații / Referințe
A1		2.335	Sector cadastral:18 Teren neimprejmit;

**B. Partea II. Proprietari și acte**

Inscrieri privitoare la dreptul de proprietate și alte drepturi reale		Referințe
/		
Act Notarial nr. CM 40, din 16/07/2020 emis de BNP RAGUSILA SIMONA DANIELA;		
B1	Intabulare, drept de PROPRIETATE, dobandit prin Succesiune, cota actuala 1/3, cota initiala 1/1 1) <b>TUDOR MARIA</b>	A1
B2	Intabulare, drept de PROPRIETATE, dobandit prin Succesiune, cota actuala 1/3, cota initiala 1/1 1) <b>MATEI VIOREL</b>	A1
B3	Intabulare, drept de PROPRIETATE, dobandit prin Succesiune, cota actuala 1/3, cota initiala 1/1 1) <b>MATEI NICUSOR</b>	A1

**C. Partea III. SARCINI .**

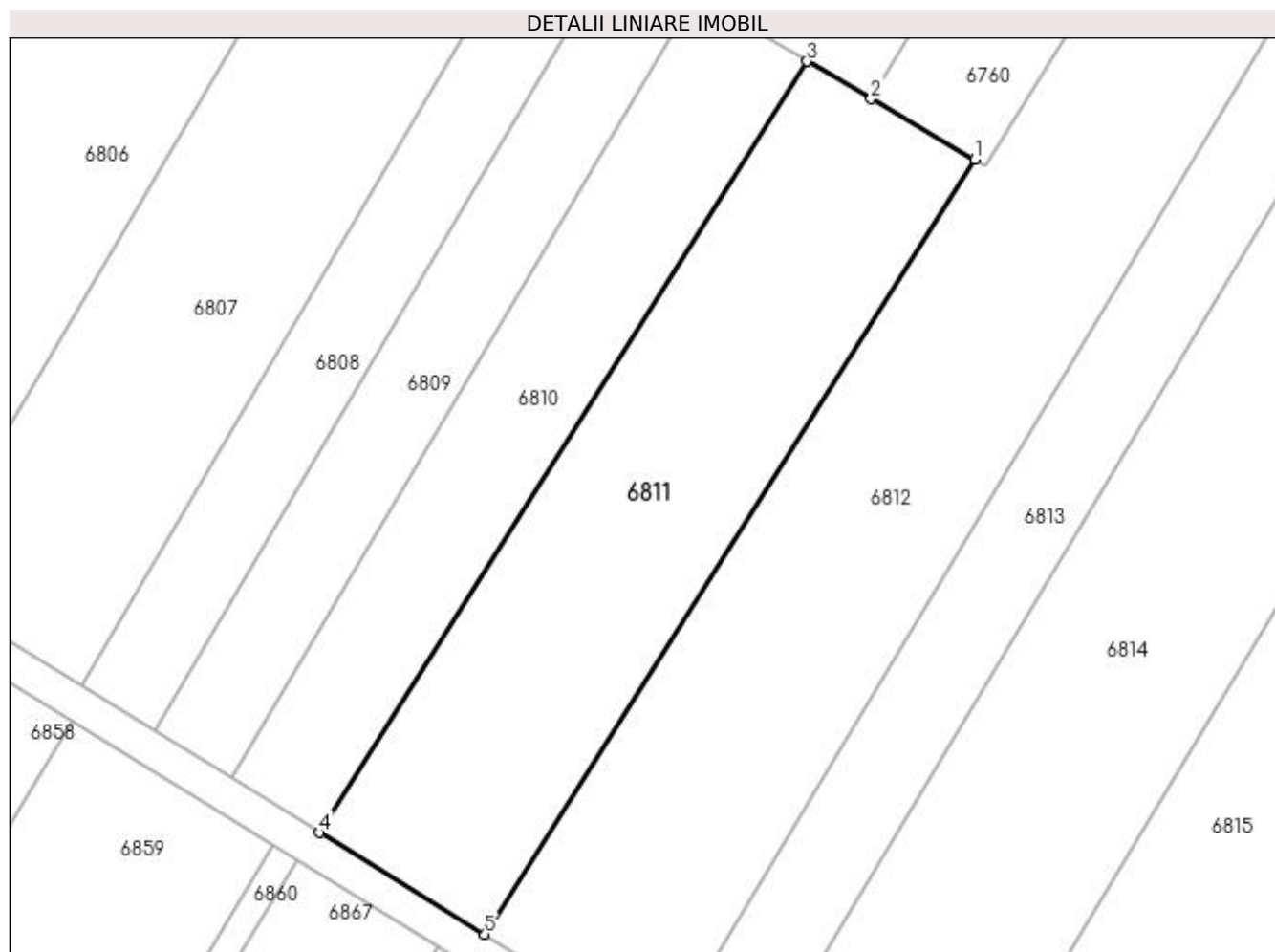
Inscrieri privind dezmembramintele dreptului de proprietate, drepturi reale de garanție și sarcini	Referințe
NU SUNT	

## Anexa Nr. 1 La Partea I

## Teren

Nr cadastral	Suprafața (mp)*	Observații / Referințe
	2.335	

\* Suprafața este determinată în planul de proiecție Stereo 70.



## Date referitoare la teren

Crt	Categorie folosință	Intra vilan	Suprafața (mp)	Tarla	Parcelă	Nr. topo	Observații / Referințe
1	arabil	NU	2.335	47	54	-	

## Lungime Segmente

1) Valorile lungimilor segmentelor sunt obținute din proiecție în plan.

Punct început	X / Y	Punct sfârșit	X / Y	Lungime segment (** (m)
1	422.204,006 299.139,768	2	422.192,113 299.146,759	13.796
2	422.192,113 299.146,759	3	422.184,8 299.151,046	8.477
3	422.184,8 299.151,046	4	422.128,846 299.062,592	104.667
4	422.128,846 299.062,592	5	422.147,81 299.050,929	22.262
5	422.147,81 299.050,929	1	422.204,006 299.139,768	105.121

**\*\* Lungimile segmentelor sunt determinate în planul de proiecție Stereo 70 și sunt rotunjite la 1 milimetru.**

**\*\*\* Distanța dintre puncte este formată din segmente cumulate ce sunt mai mici decât valoarea 1 milimetru.**





**DATE DESPRE IMOBILUL NR. 6812**

Oficiul de Cadastru și Publicitate Imobiliară DOLJ  
Biroul de Cadastru și Publicitate Imobiliară Craiova

**A. Partea I. Descrierea imobilului**

TEREN Extravilan

Adresa: Jud. Dolj, T47, P51

Nr. Crt	Nr cadastral Nr. topografic	Suprafața* (mp)	Observații / Referințe
A1		4.500	Sector cadastral:18 Teren neimprejmuit;

**B. Partea II. Proprietari și acte**

Inscrieri privitoare la dreptul de proprietate și alte drepturi reale	Referințe
/	
Act Administrativ nr. TDP 2802, din 01/06/2004 emis de COMISIA JUDETEANA DOLJ;	
B1	A1
Intabulare, drept de PROPRIETATE, dobandit prin Reconstituire, cota actuala 1/1, cota initiala 1/1 1) MATEI MITILA ION, LIPSĂ CNP	

**C. Partea III. SARCINI .**

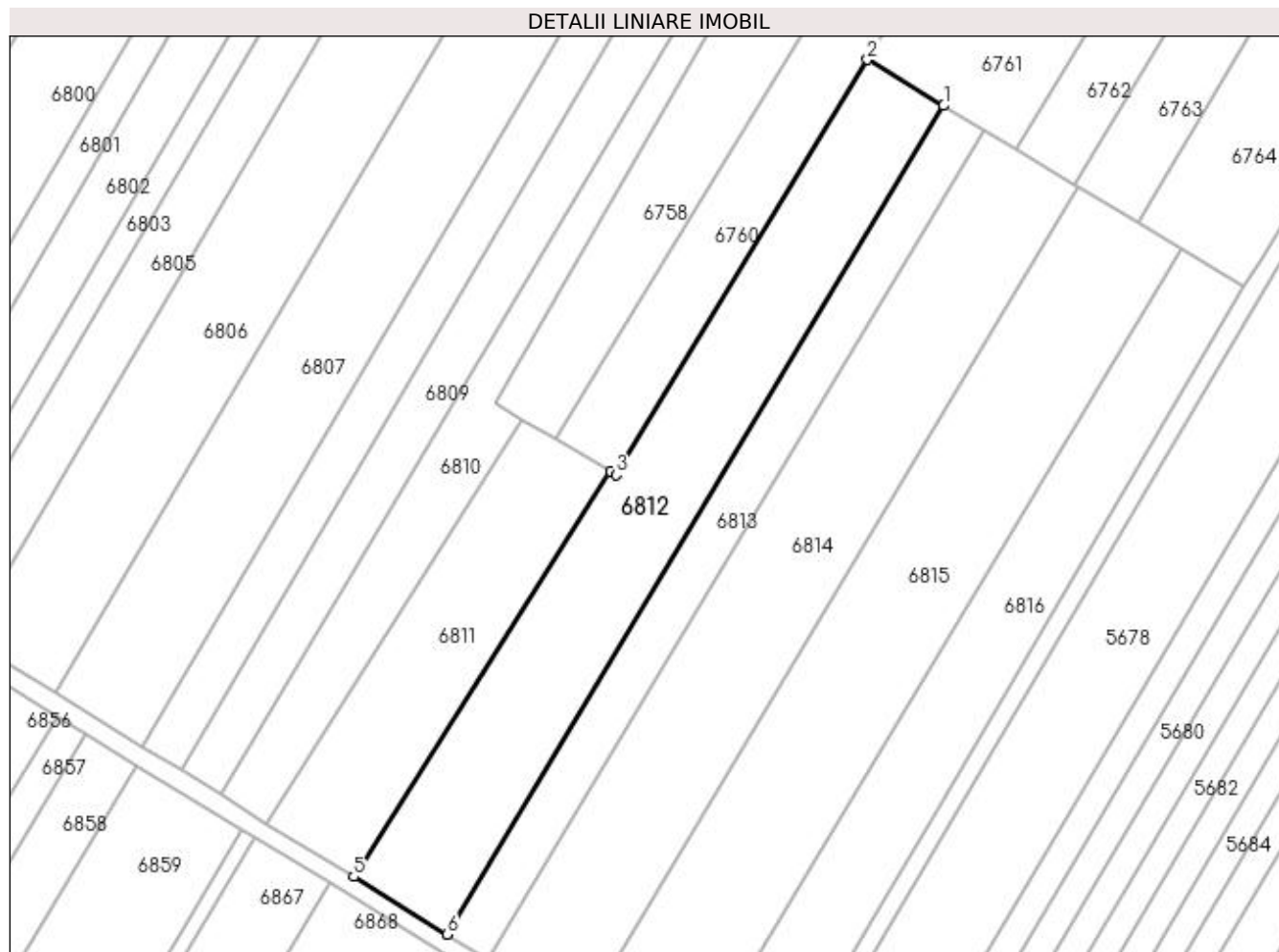
Inscrieri privind dezmembramintele dreptului de proprietate, drepturi reale de garanție și sarcini	Referințe
NU SUNT	

## Anexa Nr. 1 La Partea I

## Teren

Nr cadastral	Suprafața (mp)*	Observații / Referințe
	4.500	

\* Suprafața este determinată în planul de proiecție Stereo 70.



## Date referitoare la teren

Crt	Categorie folosință	Intra vilan	Suprafața (mp)	Tarla	Parcelă	Nr. topo	Observații / Referințe
1	arabil	NU	4.500	47	51	-	

## Lungime Segmente

1) Valorile lungimilor segmentelor sunt obținute din proiecție în plan.

Punct început	X / Y	Punct sfârșit	X / Y	Lungime segment (** (m)
1	422.277,066 299.219,822	2	422.260,364 299.229,888	19.5
2	422.260,364 299.229,888	3	422.205,325 299.138,984	106.267
3	422.205,325 299.138,984	4	422.204,006 299.139,768	1.535
4	422.204,006 299.139,768	5	422.147,81 299.050,929	105.121
5	422.147,81 299.050,929	6	422.168,341 299.038,303	24.103

Punct început	X / Y	Punct sfârșit	X / Y	Lungime segment (** (m)
6	422.168,341 299.038,303	1	422.277,066 299.219,822	211.59

\*\* Lungimile segmentelor sunt determinate în planul de proiecție Stereo 70 și sunt rotunjite la 1 milimetru.

\*\*\* Distanța dintre puncte este formată din segmente cumulate ce sunt mai mici decât valoarea 1 milimetru.



**DATE DESPRE IMOBILUL NR. 6813**

Oficiul de Cadastru și Publicitate Imobiliară DOLJ  
Biroul de Cadastru și Publicitate Imobiliară Craiova

**A. Partea I. Descrierea imobilului**

TEREN Extravilan

Adresa: Jud. Dolj, T47, P50

Nr. Crt	Nr cadastral Nr. topografic	Suprafața* (mp)	Observații / Referințe
A1		2.200	Sector cadastral:18 Teren neimprejmuit;

**B. Partea II. Proprietari și acte**

Inscrieri privitoare la dreptul de proprietate și alte drepturi reale		Referințe
/		
Act Notarial nr. CM 39, din 14/07/2020 emis de BNP SOROP ALEXANDRU OLIVIU (TDP 2117/16.10.2002;CM 20/12.02.2018;ADEVERINTA NR 6595 DIN 18.11.2021);		
B1	Intabulare, drept de PROPRIETATE, dobandit prin Succesiune, cota actuala 1/1, cota initiala 1/1 1) OANE GEORGE	A1

**C. Partea III. SARCINI .**

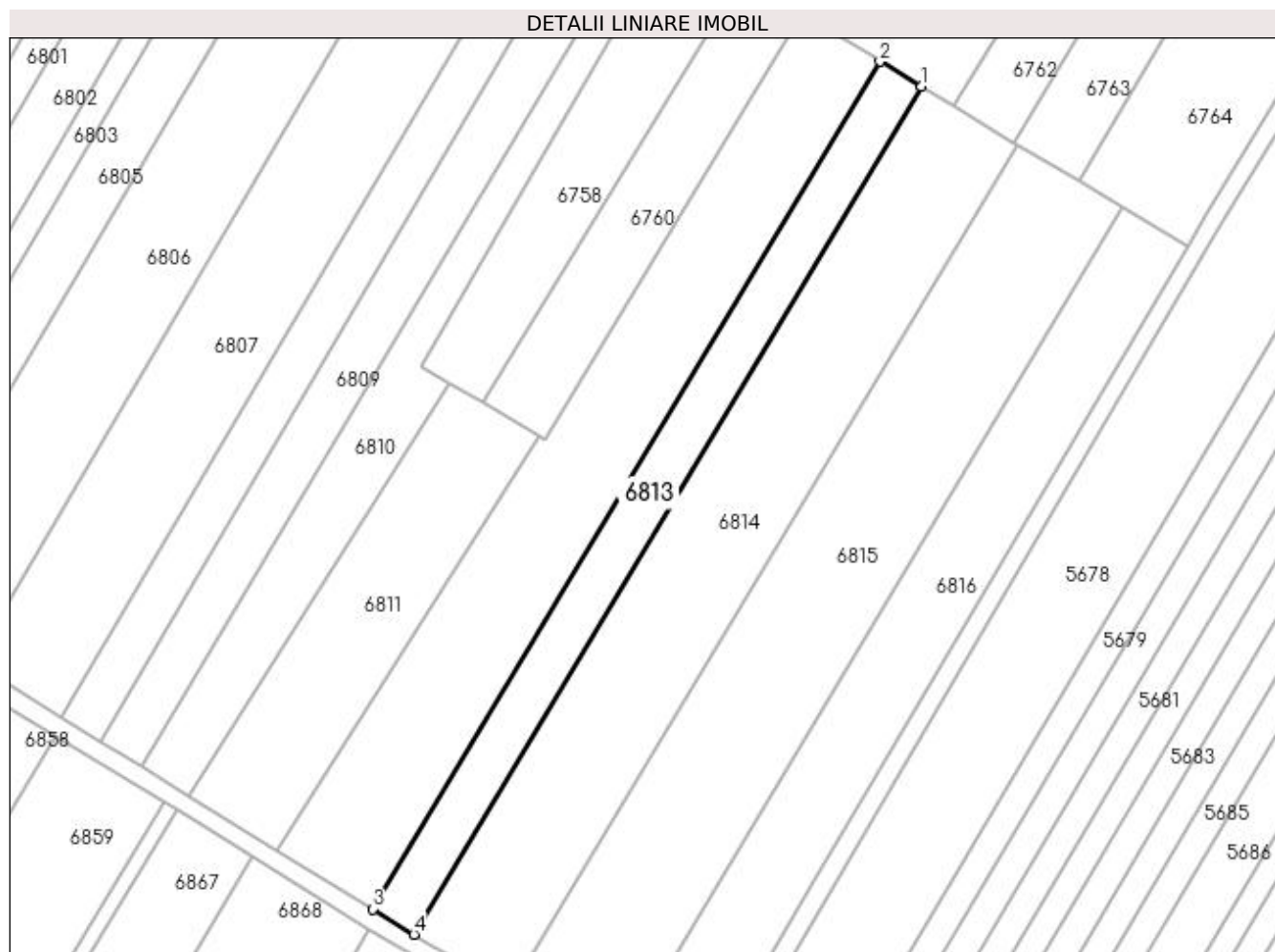
Inscrieri privind dezmembramintele dreptului de proprietate, drepturi reale de garanție și sarcini	Referințe
NU SUNT	

## Anexa Nr. 1 La Partea I

## Teren

Nr cadastral	Suprafața (mp)*	Observații / Referințe
	2.200	

\* Suprafața este determinată în planul de proiecție Stereo 70.



## Date referitoare la teren

Crt	Categorie folosință	Intra vilan	Suprafața (mp)	Tarla	Parcelă	Nr. topo	Observații / Referințe
1	arabil	NU	2.200	47	50	-	

## Lungime Segmente

1) Valorile lungimilor segmentelor sunt obținute din proiecție în plan.

Punct început	X / Y	Punct sfârșit	X / Y	Lungime segment (** (m)
1	422.285,969 299.214,456	2	422.277,066 299.219,822	10.395
2	422.277,066 299.219,822	3	422.168,341 299.038,303	211.59
3	422.168,341 299.038,303	4	422.177,196 299.032,857	10.396
4	422.177,196 299.032,857	1	422.285,969 299.214,456	211.683

**\*\* Lungimile segmentelor sunt determinate în planul de proiecție Stereo 70 și sunt rotunjite la 1 milimetru.**

**\*\*\* Distanța dintre puncte este formată din segmente cumulate ce sunt mai mici decât valoarea 1 milimetru.**





**DATE DESPRE IMOBILUL NR. 6814**

Oficiul de Cadastru și Publicitate Imobiliară DOLJ  
Biroul de Cadastru și Publicitate Imobiliară Craiova

**A. Partea I. Descrierea imobilului**

TEREN Extravilan

Adresa: Jud. Dolj, T47, P49

Nr. Crt	Nr cadastral Nr. topografic	Suprafața* (mp)	Observații / Referințe
A1		5.100	Sector cadastral:18 Teren neimprejmuit;

**B. Partea II. Proprietari și acte**

Inscrieri privitoare la dreptul de proprietate și alte drepturi reale		Referințe
/		
Act Notarial nr. CM 39, din 14/07/2020 emis de BNP SOROP ALEXANDRU OLIVIU (TDP 2117/16.10.2002;CM 20/12.02.2018;ADEVERINTA NR 6595 DIN 18.11.2021);		
B1	Intabulare, drept de PROPRIETATE, dobandit prin Succesiune, cota actuala 1/1, cota initiala 1/1 1) OANE GEORGE	A1

**C. Partea III. SARCINI .**

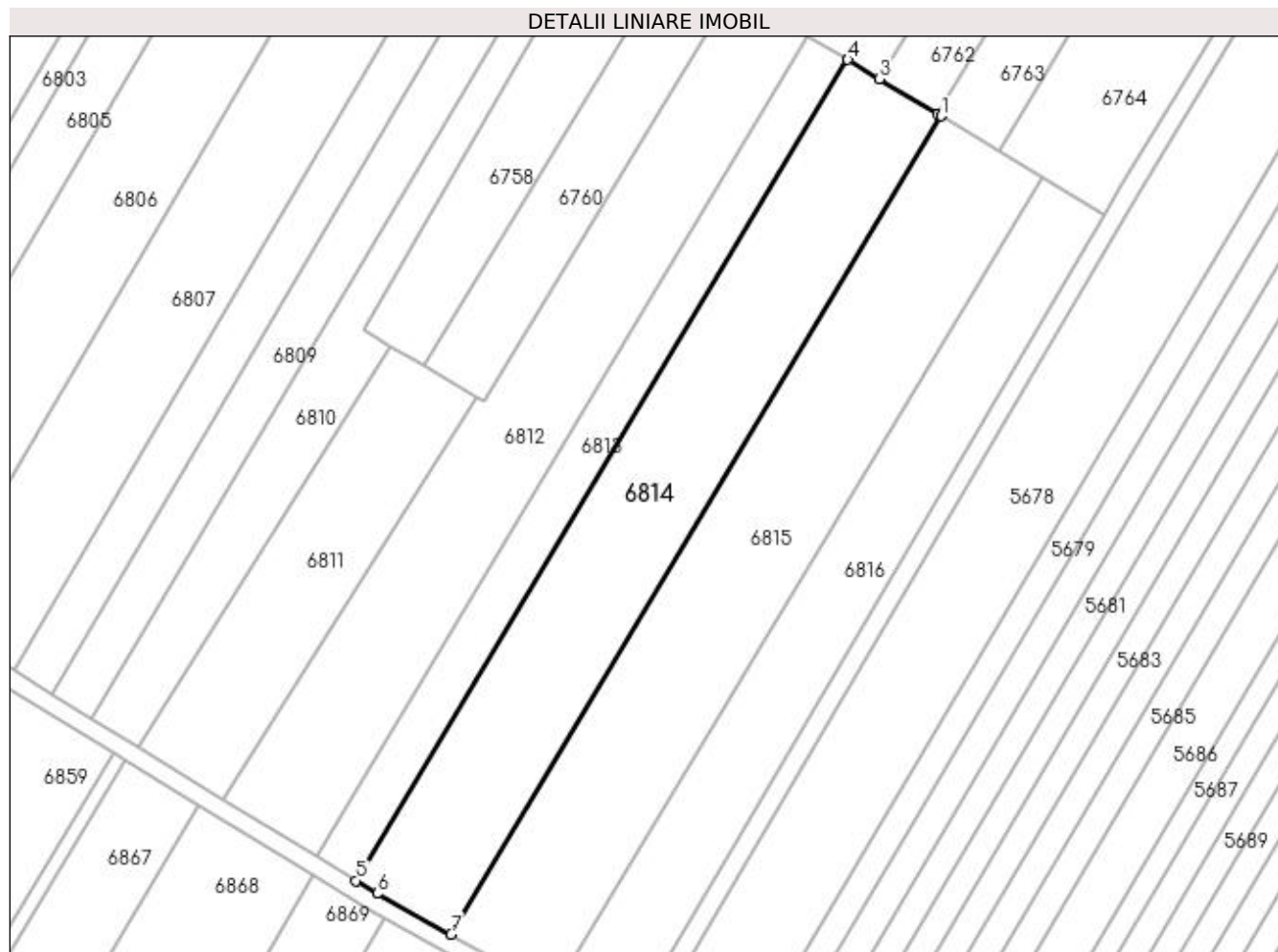
Inscrieri privind dezmembramintele dreptului de proprietate, drepturi reale de garanție și sarcini	Referințe
NU SUNT	

## Anexa Nr. 1 La Partea I

## Teren

Nr cadastral	Suprafața (mp)*	Observații / Referințe
	5.100	

\* Suprafața este determinată în planul de proiecție Stereo 70.



## Date referitoare la teren

Crt	Categorie folosință	Intravilan	Suprafața (mp)	Tarla	Parcelă	Nr. topo	Observații / Referințe
1	arabil	NU	5.100	47	49	-	

## Lungime Segmente

1) Valorile lungimilor segmentelor sunt obținute din proiecție în plan.

Punct început	X / Y	Punct sfârșit	X / Y	Lungime segment (** (m)
1	422.306,626 299.202,006	2	422.305,905 299.202,441	0.842
2	422.305,905 299.202,441	3	422.293,006 299.210,215	15.061
3	422.293,006 299.210,215	4	422.285,969 299.214,456	8.216
4	422.285,969 299.214,456	5	422.177,196 299.032,857	211.683
5	422.177,196 299.032,857	6	422.181,868 299.029,984	5.484

Punct început	X / Y	Punct sfârșit	X / Y	Lungime segment (** (m)
6	422.181,868 299.029,984	7	422.198,195 299.020,977	18.647
7	422.198,195 299.020,977	1	422.306,626 299.202,006	211.018

\*\* Lungimile segmentelor sunt determinate în planul de proiecție Stereo 70 și sunt rotunjite la 1 milimetru.

\*\*\* Distanța dintre puncte este formată din segmente cumulate ce sunt mai mici decât valoarea 1 milimetru.



**DATE DESPRE IMOBILUL NR. 6815**

Oficiul de Cadastru și Publicitate Imobiliară DOLJ  
Biroul de Cadastru și Publicitate Imobiliară Craiova

**A. Partea I. Descrierea imobilului**

TEREN Extravilan

Adresa: Jud. Dolj, T47,P48/1

Nr. Crt	Nr cadastral Nr. topografic	Suprafața* (mp)	Observații / Referințe
A1	33776	5.500	Sector cadastral:18 Teren neimprejmuit;

**B. Partea II. Proprietari și acte**

Inscrieri privitoare la dreptul de proprietate și alte drepturi reale		Referințe
<b>24150 / 11/02/2019</b>		
Act Administrativ nr. TDP NR 3019, din 02/11/2004 emis de CJPSDDPAT DOLJ (ACT NOTARIAL NR TRANZACTIE AUT NR 702 DIN 13.03.2009, EMIS DE BNP ZAVOI AURELIAN PAUL;ACT NOTARIAL NR CM NR 29 DIN 13.03.2009, EMIS DE BNP ZAVOI AURELIAN PAUL);		
B1	Intabulare, drept de PROPRIETATE, dobandit prin Reconstituire, cota actuala 1/1, cota initiala 1/1 1) OANE MARIA	A1

**C. Partea III. SARCINI .**

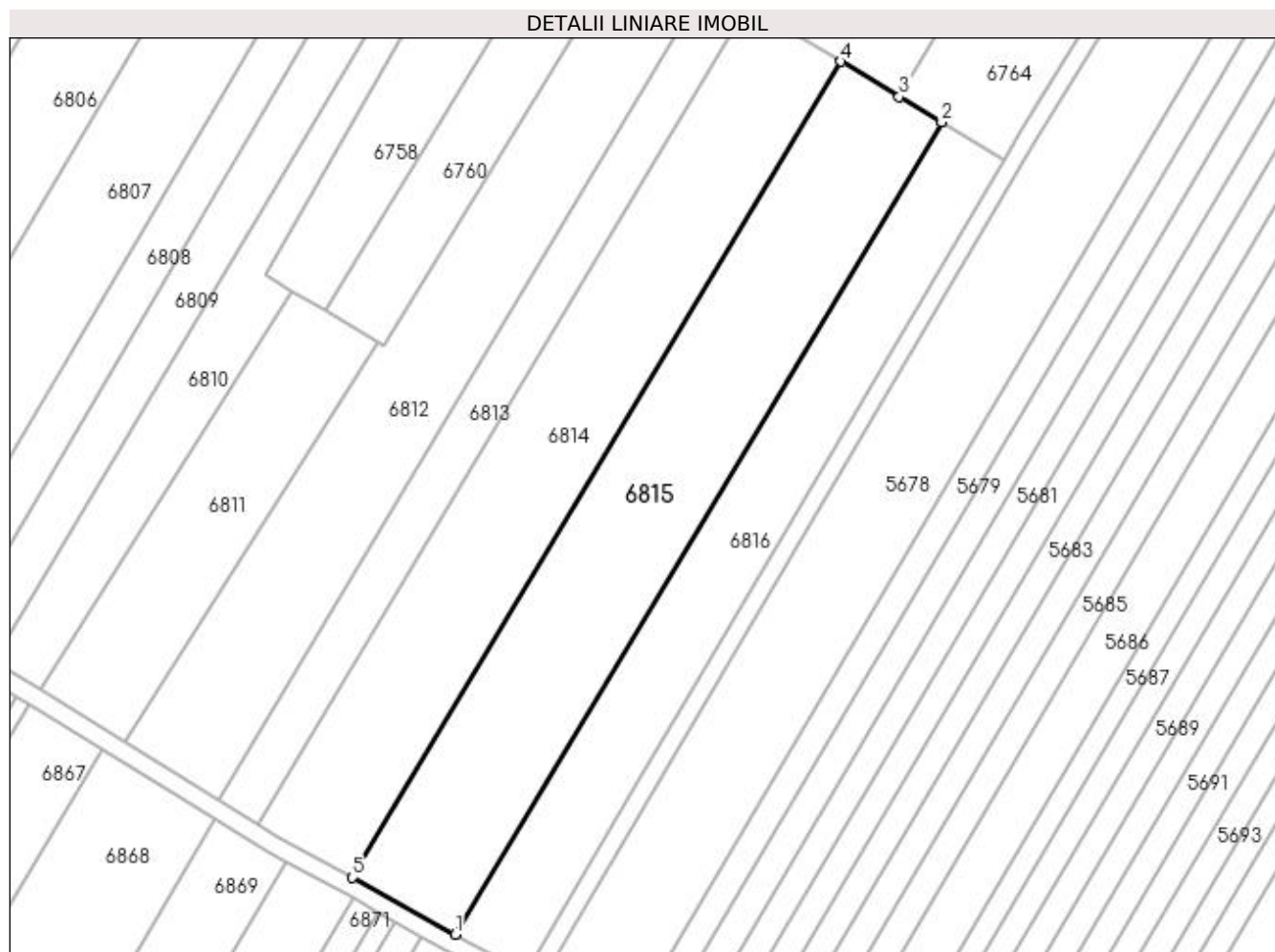
Inscrieri privind dezmembramintele dreptului de proprietate, drepturi reale de garanție și sarcini	Referințe
NU SUNT	

## Anexa Nr. 1 La Partea I

## Teren

Nr cadastral	Suprafața (mp)*	Observații / Referințe
33776	5.500	

\* Suprafața este determinată în planul de proiecție Stereo 70.



## Date referitoare la teren

Crt	Categorie folosință	Intravilan	Suprafața (mp)	Tarla	Parcelă	Nr. topo	Observații / Referințe
1	arabil	NU	5.500	47	48/1	-	

## Lungime Segmente

1) Valorile lungimilor segmentelor sunt obținute din proiecție în plan.

Punct început	X / Y	Punct sfârșit	X / Y	Lungime segment (** (m)
1	422.221,086 299.008,351	2	422.329,002 299.188,52	210.016
2	422.329,002 299.188,52	3	422.319,58 299.194,199	11.001
3	422.319,58 299.194,199	4	422.306,626 299.202,006	15.125
4	422.306,626 299.202,006	5	422.198,195 299.020,977	211.018
5	422.198,195 299.020,977	1	422.221,086 299.008,351	26.143

**\*\* Lungimile segmentelor sunt determinate în planul de proiecție Stereo 70 și sunt rotunjite la 1 milimetru.**

**\*\*\* Distanța dintre puncte este formată din segmente cumulate ce sunt mai mici decât valoarea 1 milimetru.**





**DATE DESPRE IMOBILUL NR. 6816**

Oficiul de Cadastru și Publicitate Imobiliară DOLJ  
Biroul de Cadastru și Publicitate Imobiliară Craiova

**A. Partea I. Descrierea imobilului**

TEREN Extravilan

Adresa: Jud. Dolj, T47, P47

Nr. Crt	Nr cadastral Nr. topografic	Suprafața* (mp)	Observații / Referințe
A1		3.576	Sector cadastral:18 Teren neimprejmuit;

**B. Partea II. Proprietari și acte**

Inscrieri privitoare la dreptul de proprietate și alte drepturi reale	Referințe
/	
Act Administrativ nr. TDP 3076, din 07/12/2004 emis de COMISIA JUDETEANA DOLJ;	
B1	A1
Intabulare, drept de PROPRIETATE, dobândit prin Reconstituire, cota actuala 1/1, cota initiala 1/1 1) ION ION, LIPSĂ CNP	

**C. Partea III. SARCINI .**

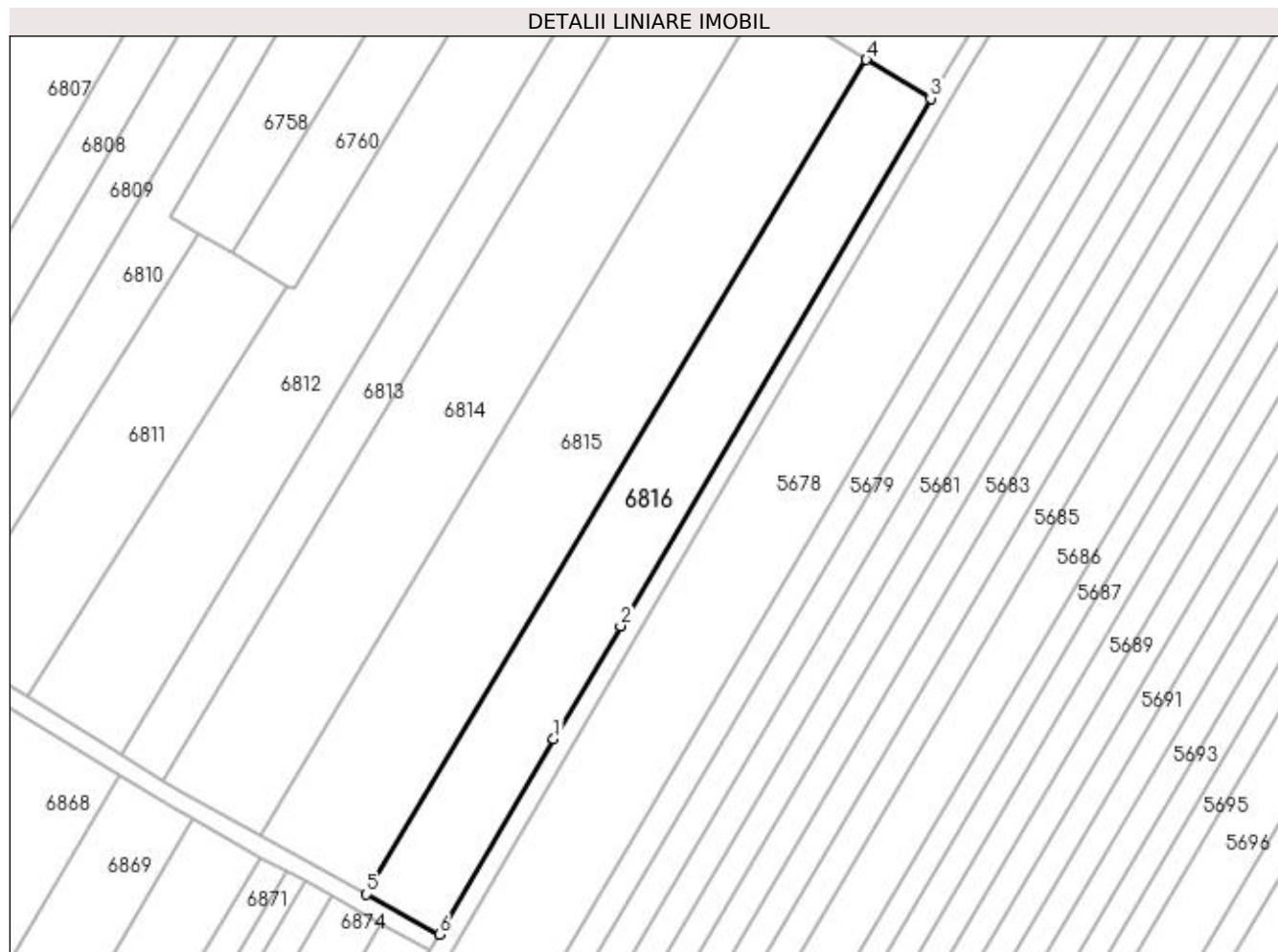
Inscrieri privind dezmembramintele dreptului de proprietate, drepturi reale de garanție și sarcini	Referințe
NU SUNT	

## Anexa Nr. 1 La Partea I

## Teren

Nr cadastral	Suprafața (mp)*	Observații / Referințe
	3.576	

\* Suprafața este determinată în planul de proiecție Stereo 70.



## Date referitoare la teren

Crt	Categorie folosință	Intravilan	Suprafața (mp)	Tarla	Parcelă	Nr. topo	Observații / Referințe
1	arabil	NU	3.576	47	47	-	

## Lungime Segmente

1) Valorile lungimilor segmentelor sunt obținute din proiecție în plan.

Punct început	X / Y	Punct sfârșit	X / Y	Lungime segment (** (m)
1	422.261,459 299.041,93	2	422.275,953 299.066,262	28.322
2	422.275,953 299.066,262	3	422.342,894 299.180,147	132.102
3	422.342,894 299.180,147	4	422.329,002 299.188,52	16.22
4	422.329,002 299.188,52	5	422.221,086 299.008,351	210.016
5	422.221,086 299.008,351	6	422.236,818 298.999,683	17.962

Punct început	X / Y	Punct sfârșit	X / Y	Lungime segment (** (m)
6	422.236,818 298.999,683	1	422.261,459 299.041,93	48.908

\*\* Lungimile segmentelor sunt determinate în planul de proiecție Stereo 70 și sunt rotunjite la 1 milimetru.

\*\*\* Distanța dintre puncte este formată din segmente cumulate ce sunt mai mici decât valoarea 1 milimetru.



**DATE DESPRE IMOBILUL NR. 6817**

Oficiul de Cadastru și Publicitate Imobiliară DOLJ  
Biroul de Cadastru și Publicitate Imobiliară Craiova

**A. Partea I. Descrierea imobilului**

TEREN Extravilan

Adresa: Jud. Dolj, T47, DE 299/1

Nr. Crt	Nr cadastral Nr. topografic	Suprafața* (mp)	Observații / Referințe
A1		2.173	Sector cadastral:18 Teren neimprejmuit;

**B. Partea II. Proprietari și acte**

Inscrieri privitoare la dreptul de proprietate și alte drepturi reale		Referințe
/		
Act Normativ nr. HG 965, din 05/09/2002 emis de GUVERNUL ROMANIEI (ANEXA NR. 57-INVENTARUL BUNURILOR CARE APARTIN DOMENIULUI PUBLIC AL COMUNEI LEU);		
B1	Intabulare, drept de PROPRIETATE, dobandit prin Lege, cota actuala 1/1, cota initiala 1/1 1) COMUNA LEU-DOMENIUL PUBLIC, CIF:4553631	A1

**C. Partea III. SARCINI .**

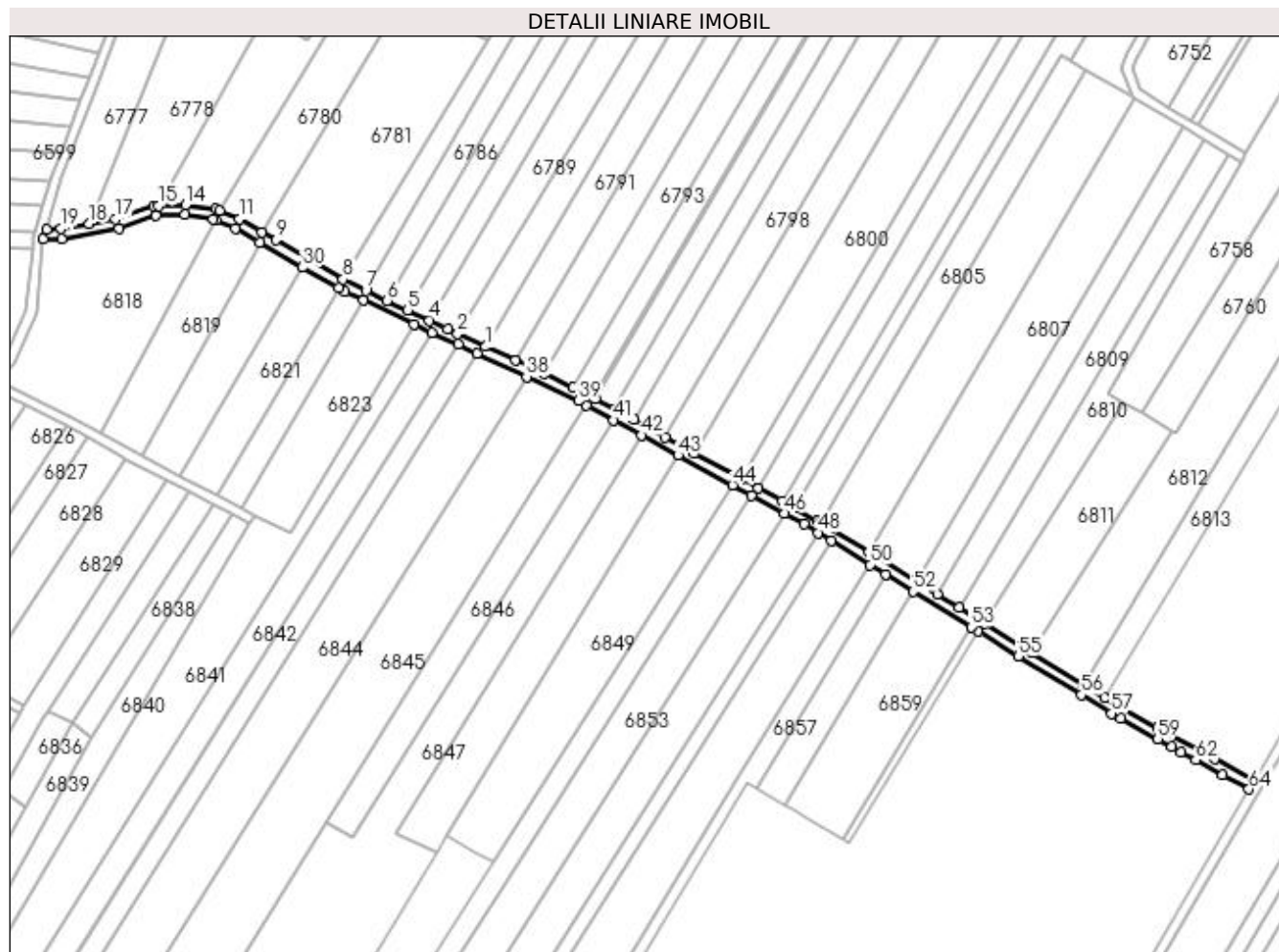
Inscrieri privind dezmembramintele dreptului de proprietate, drepturi reale de garanție și sarcini	Referințe
NU SUNT	

## Anexa Nr. 1 La Partea I

## Teren

Nr cadastral	Suprafața (mp)*	Observații / Referințe
	2.173	

\* Suprafața este determinată în planul de proiecție Stereo 70.



## Date referitoare la teren

Crt	Categorie folosință	Intra vilan	Suprafața (mp)	Tarla	Parcelă	Nr. topo	Observații / Referințe
1	drum	NU	2.173	47	DE 299/1	-	

## Lungime Segmente

1) Valorile lungimilor segmentelor sunt obținute din proiecție în plan.

Punct început	X / Y	Punct sfârșit	X / Y	Lungime segment	Punct început	X / Y	Punct sfârșit	X / Y	Lungime segment	Punct început	X / Y	Punct sfârșit	X / Y	Lungime segment
1	421.929,207 299.173,427	2	421.918,043 299.178,643	12.322	2	421.918,043 299.178,643	3	421.913,937 299.180,561	4.532	3	421.913,937 299.180,561	4	421.906,746 299.183,92	7.937
4	421.906,746 299.183,92	5	421.897,916 299.188,046	9.746	5	421.897,916 299.188,046	6	421.889,771 299.191,851	8.99	6	421.889,771 299.191,851	7	421.881,269 299.195,823	9.384
7	421.881,269 299.195,823	8	421.872,09 299.200,413	10.263	8	421.872,09 299.200,413	9	421.845,12 299.216,075	31.188	9	421.845,12 299.216,075	10	421.839,566 299.219,217	6.381
10	421.839,566 299.219,217	11	421.830,514 299.224,454	10.458	11	421.830,514 299.224,454	12	421.822,629 299.227,844	8.583	12	421.822,629 299.227,844	13	421.821,27 299.228,429	1.48
13	421.821,27 299.228,429	14	421.808,933 299.230,166	12.459	14	421.808,933 299.230,166	15	421.798,122 299.229,861	10.815	15	421.798,122 299.229,861	16	421.796,498 299.229,815	1.625
16	421.796,498 299.229,815	17	421.781,036 299.224,39	16.386	17	421.781,036 299.224,39	18	421.770,42 299.222,571	10.771	18	421.770,42 299.222,571	19	421.759,014 299.220,617	11.572

Punct început	X / Y	Punct sfârșit	X / Y	Lungime segment	Punct început	X / Y	Punct sfârșit	X / Y	Lungime segment	Punct început	X / Y	Punct sfârșit	X / Y	Lungime segment
19	421.759,014 299.220,617	20	421.753,3 299.220,43	5.717	20	421.753,3 299.220,43	21	421.752,032 299.216,387	4.237	21	421.752,032 299.216,387	22	421.759,419 299.216,628	7.391
22	421.759,419 299.216,628	23	421.782,315 299.220,709	23.257	23	421.782,315 299.220,709	24	421.797,234 299.225,835	15.775	24	421.797,234 299.225,835	25	421.808,708 299.226,158	11.479
25	421.808,708 299.226,158	26	421.820,182 299.224,542	11.587	26	421.820,182 299.224,542	27	421.821,145 299.224,128	1.048	27	421.821,145 299.224,128	28	421.828,934 299.220,779	8.478
28	421.828,934 299.220,779	29	421.838,653 299.215,149	11.232	29	421.838,653 299.215,149	30	421.855,895 299.205,16	19.927	30	421.855,895 299.205,16	31	421.870,305 299.196,813	16.653
31	421.870,305 299.196,813	32	421.872,827 299.195,352	2.915	32	421.872,827 299.195,352	33	421.880,196 299.191,909	8.134	33	421.880,196 299.191,909	34	421.900,488 299.182,429	22.397
34	421.900,488 299.182,429	35	421.907,767 299.179,028	8.034	35	421.907,767 299.179,028	36	421.918,088 299.174,207	11.391	36	421.918,088 299.174,207	37	421.925,71 299.170,646	8.413
37	421.925,71 299.170,646	38	421.945,607 299.161,35	21.961	38	421.945,607 299.161,35	39	421.966,362 299.151,654	22.908	39	421.966,362 299.151,654	40	421.969,569 299.149,901	3.655
40	421.969,569 299.149,901	41	421.980,401 299.143,98	12.345	41	421.980,401 299.143,98	42	421.991,52 299.137,902	12.672	42	421.991,52 299.137,902	43	422.006,185 299.129,886	16.713
43	422.006,185 299.129,886	44	422.028,03 299.117,946	24.895	44	422.028,03 299.117,946	45	422.035,453 299.113,888	8.46	45	422.035,453 299.113,888	46	422.048,785 299.106,601	15.194
46	422.048,785 299.106,601	47	422.056,565 299.102,348	8.867	47	422.056,565 299.102,348	48	422.062,225 299.098,868	6.644	48	422.062,225 299.098,868	49	422.067,46 299.095,648	6.146
49	422.067,46 299.095,648	50	422.083,052 299.086,059	18.305	50	422.083,052 299.086,059	51	422.089,29 299.082,223	7.323	51	422.089,29 299.082,223	52	422.100,38 299.075,402	13.02
52	422.100,38 299.075,402	53	422.123,488 299.061,191	27.128	53	422.123,488 299.061,191	54	422.126,298 299.059,463	3.299	54	422.126,298 299.059,463	55	422.142,506 299.049,495	19.028
55	422.142,506 299.049,495	56	422.167,64 299.034,038	29.507	56	422.167,64 299.034,038	57	422.179,853 299.026,527	14.338	57	422.179,853 299.026,527	58	422.183,479 299.024,527	4.141
58	422.183,479 299.024,527	59	422.198,353 299.016,322	16.987	59	422.198,353 299.016,322	60	422.203,879 299.013,274	6.311	60	422.203,879 299.013,274	61	422.207,731 299.011,149	4.399
61	422.207,731 299.011,149	62	422.213,516 299.007,958	6.607	62	422.213,516 299.007,958	63	422.224,304 299.002,007	12.321	63	422.224,304 299.002,007	64	422.234,782 298.996,228	11.966
64	422.234,782 298.996,228	65	422.236,818 298.999,683	4.01	65	422.236,818 298.999,683	66	422.221,086 299.008,351	17.962	66	422.221,086 299.008,351	67	422.198,195 299.020,977	26.142
67	422.198,195 299.020,977	68	422.181,868 299.029,984	18.647	68	422.181,868 299.029,984	69	422.177,196 299.032,857	5.485	69	422.177,196 299.032,857	70	422.168,341 299.038,303	10.396
70	422.168,341 299.038,303	71	422.147,81 299.050,929	24.103	71	422.147,81 299.050,929	72	422.128,846 299.062,592	22.263	72	422.128,846 299.062,592	73	422.118,706 299.068,834	11.907
73	422.118,706 299.068,834	74	422.109,977 299.074,196	10.244	74	422.109,977 299.074,196	75	422.101,507 299.079,405	9.944	75	422.101,507 299.079,405	76	422.082,519 299.091,083	22.292
76	422.082,519 299.091,083	77	422.063,116 299.103,015	22.778	77	422.063,116 299.103,015	78	422.061,963 299.103,725	1.354	78	422.061,963 299.103,725	79	422.052,795 299.108,923	10.539
79	422.052,795 299.108,923	80	422.051,013 299.109,933	2.048	80	422.051,013 299.109,933	81	422.047,947 299.111,609	3.494	81	422.047,947 299.111,609	82	422.038,44 299.116,806	10.835
82	422.038,44 299.116,806	83	422.031,889 299.120,388	7.466	83	422.031,889 299.120,388	84	422.012,689 299.130,885	21.882	84	422.012,689 299.130,885	85	422.001,146 299.137,196	13.156
85	422.001,146 299.137,196	86	421.988,549 299.144,082	14.356	86	421.988,549 299.144,082	87	421.980,522 299.148,471	9.149	87	421.980,522 299.148,471	88	421.973,086 299.152,537	8.475
88	421.973,086 299.152,537	89	421.972,4 299.152,912	0.782	89	421.972,4 299.152,912	90	421.968,17 299.155,224	4.821	90	421.968,17 299.155,224	91	421.964,217 299.157,071	4.363
91	421.964,217 299.157,071	92	421.952,314 299.162,632	13.138	92	421.952,314 299.162,632	93	421.941,019 299.167,909	12.467	93	421.941,019 299.167,909	1	421.929,207 299.173,427	13.037

\*\* Lungimile segmentelor sunt determinate în planul de proiecție Stereo 70 și sunt rotunjite la 1 milimetru.

\*\*\* Distanța dintre puncte este formată din segmente cumulate ce sunt mai mici decât valoarea 1 milimetru.





**DATE DESPRE IMOBILUL NR. 6818**

Oficiul de Cadastru și Publicitate Imobiliară DOLJ  
Biroul de Cadastru și Publicitate Imobiliară Craiova

**A. Partea I. Descrierea imobilului**

TEREN Extravilan

Adresa: Jud. Dolj, T47, P94

Nr. Crt	Nr cadastral Nr. topografic	Suprafața* (mp)	Observații / Referințe
A1		4.000	Sector cadastral:18 Teren neimprejmuit;

**B. Partea II. Proprietari și acte**

Inscrieri privitoare la dreptul de proprietate și alte drepturi reale		Referințe
/		
Act Notarial nr. CM NR.406, din 07/12/2005 emis de BNP TUDOR MARINELA-DANIELA;		
B1	Intabulare, drept de PROPRIETATE, dobandit prin Succesiune, cota actuala 1/2, cota initiala 1/1 1) <b>VANVU ELENA</b>	A1
Act Notarial nr. CM NR.406, din 07/05/2005 emis de BNP TUDOR MARINELA-DANIELA;		
B2	Intabulare, drept de PROPRIETATE, dobandit prin Succesiune, cota actuala 1/2, cota initiala 1/1 1) <b>NEDELCU MARIA, LIPSĂ CNP</b>	A1

**C. Partea III. SARCINI .**

Inscrieri privind dezmembramintele dreptului de proprietate, drepturi reale de garanție și sarcini	Referințe
NU SUNT	

## Anexa Nr. 1 La Partea I

## Teren

Nr cadastral	Suprafața (mp)*	Observații / Referințe
	4.000	

\* Suprafața este determinată în planul de proiecție Stereo 70.



## Date referitoare la teren

Crt	Categorie folosință	Intra vilan	Suprafața (mp)	Tarla	Parcelă	Nr. topo	Observații / Referințe
1	arabil	NU	4.000	47	94	-	

## Lungime Segmente

1) Valorile lungimilor segmentelor sunt obținute din proiecție în plan.

Punct început	X / Y	Punct sfârșit	X / Y	Lungime segment (** (m)
1	421.752,032 299.216,387	2	421.749,11 299.187,035	29.497
2	421.749,11 299.187,035	3	421.740,425 299.166,628	22.179
3	421.740,425 299.166,628	4	421.733,695 299.159,895	9.52
4	421.733,695 299.159,895	5	421.763,438 299.145,172	33.187
5	421.763,438 299.145,172	6	421.774,858 299.138,725	13.114

Punct început	X / Y	Punct sfârșit	X / Y	Lungime segment (** (m)
6	421.774,858 299.138,725	7	421.821,145 299.224,128	97.14
7	421.821,145 299.224,128	8	421.820,182 299.224,542	1.048
8	421.820,182 299.224,542	9	421.808,708 299.226,158	11.587
9	421.808,708 299.226,158	10	421.797,234 299.225,835	11.479
10	421.797,234 299.225,835	11	421.782,315 299.220,709	15.775
11	421.782,315 299.220,709	12	421.759,419 299.216,628	23.257
12	421.759,419 299.216,628	1	421.752,032 299.216,387	7.39

\*\* Lungimile segmentelor sunt determinate în planul de proiecție Stereo 70 și sunt rotunjite la 1 milimetru.

\*\*\* Distanța dintre puncte este formată din segmente cumulate ce sunt mai mici decât valoarea 1 milimetru.



**DATE DESPRE IMOBILUL NR. 6819**

Oficiul de Cadastru și Publicitate Imobiliară DOLJ  
Biroul de Cadastru și Publicitate Imobiliară Craiova

**A. Partea I. Descrierea imobilului**

TEREN Extravilan

Adresa: Jud. Dolj, T47, P11/1

Nr. Crt	Nr cadastral Nr. topografic	Suprafața* (mp)	Observații / Referințe
A1		1.905	Sector cadastral:18 Teren neimprejmuit;

**B. Partea II. Proprietari și acte**

Inscrieri privitoare la dreptul de proprietate și alte drepturi reale		Referințe
/		
Act Notarial nr. CM NR.28, din 01/02/2006 emis de N.P. TUDOR MARINELA-DANIELA (TDP 2375 DIN 18-08-2004 EMIS DE COMISIA JUDETEANA DOLJ);		
B1	Intabulare, drept de PROPRIETATE, dobandit prin Succesiune, cota actuala 1/1, cota initiala 1/1 1) VIRTOSU MARIAN	A1

**C. Partea III. SARCINI .**

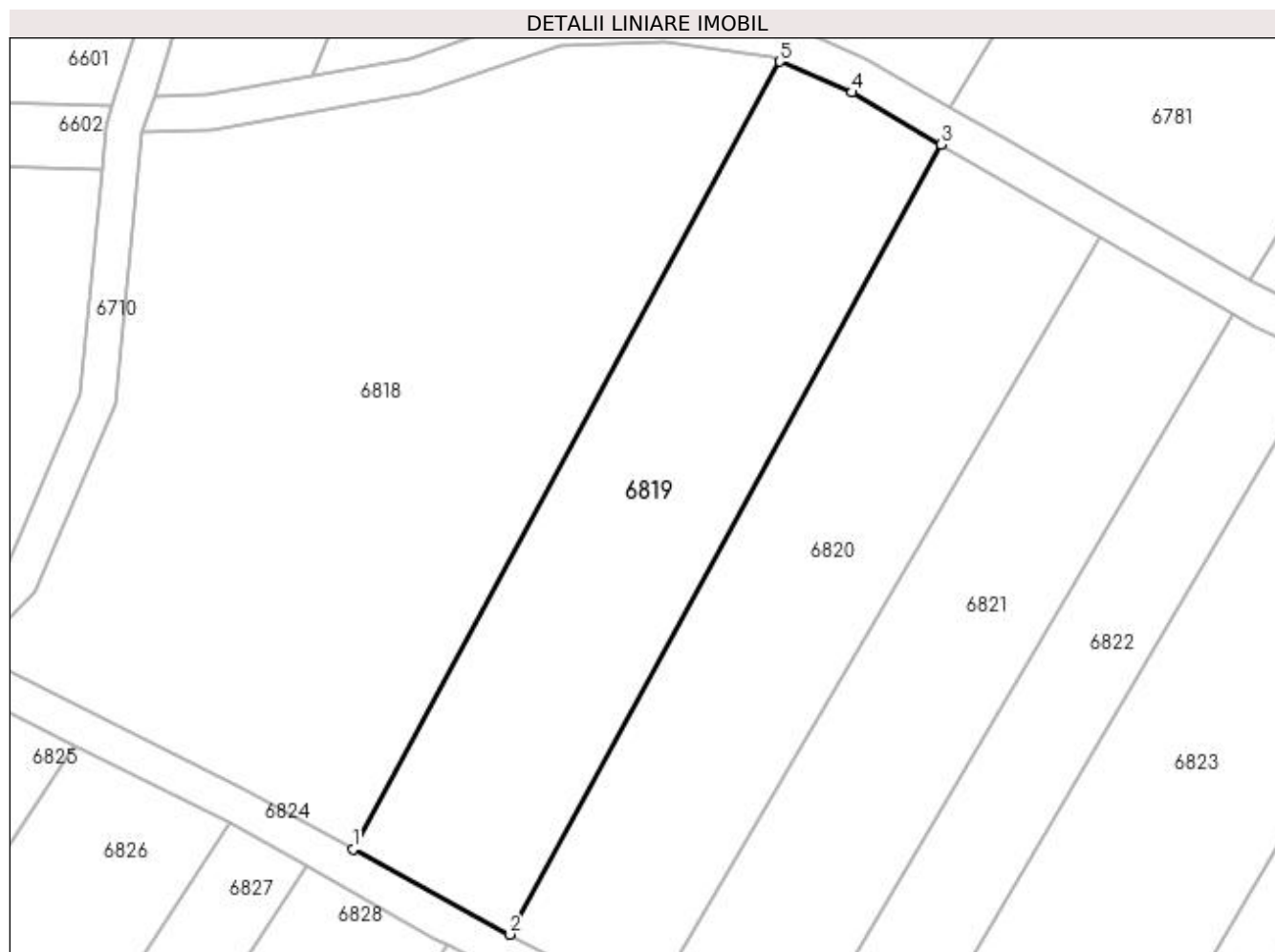
Inscrieri privind dezmembramintele dreptului de proprietate, drepturi reale de garanție și sarcini	Referințe
NU SUNT	

## Anexa Nr. 1 La Partea I

## Teren

Nr cadastral	Suprafața (mp)*	Observații / Referințe
	1.905	

\* Suprafața este determinată în planul de proiecție Stereo 70.



## Date referitoare la teren

Crt	Categorie folosință	Intra vilan	Suprafața (mp)	Tarla	Parcelă	Nr. topo	Observații / Referințe
1	arabil	NU	975	47	11/1	-	
2	vie	NU	930	47	11/1	-	

## Lungime Segmente

1) Valorile lungimilor segmentelor sunt obținute din proiecție în plan.

Punct început	X / Y	Punct sfârșit	X / Y	Lungime segment (** (m)
1	421.774,858 299.138,725	2	421.791,874 299.129,514	19.349
2	421.791,874 299.129,514	3	421.838,653 299.215,149	97.579
3	421.838,653 299.215,149	4	421.828,934 299.220,779	11.232
4	421.828,934 299.220,779	5	421.821,145 299.224,128	8.479

Punct început	X / Y	Punct sfârșit	X / Y	Lungime segment (** (m)
5	421.821,145 299.224,128	1	421.774,858 299.138,725	97.14

\*\* Lungimile segmentelor sunt determinate în planul de proiecție Stereo 70 și sunt rotunjite la 1 milimetru.

\*\*\* Distanța dintre puncte este formată din segmente cumulate ce sunt mai mici decât valoarea 1 milimetru.





**DATE DESPRE IMOBILUL NR. 6820**

Oficiul de Cadastru și Publicitate Imobiliară DOLJ  
Biroul de Cadastru și Publicitate Imobiliară Craiova

**A. Partea I. Descrierea imobilului**

TEREN Extravilan

Adresa: Jud. Dolj, T47, P96/1,96

Nr. Crt	Nr cadastral Nr. topografic	Suprafața* (mp)	Observații / Referințe
A1		1.790	Sector cadastral:18 Teren neimprejmuit;

**B. Partea II. Proprietari și acte**

Inscrieri privitoare la dreptul de proprietate și alte drepturi reale	Referințe
/	
Act Administrativ nr. TDP 2918, din 26/08/2004 emis de COMISIA JUDETEANA DOLJ;	
B1	A1
Intabulare, drept de PROPRIETATE, dobandit prin Reconstituire, cota actuala 1/1, cota initiala 1/1 1) OANE ION, LIPSĂ CNP	

**C. Partea III. SARCINI .**

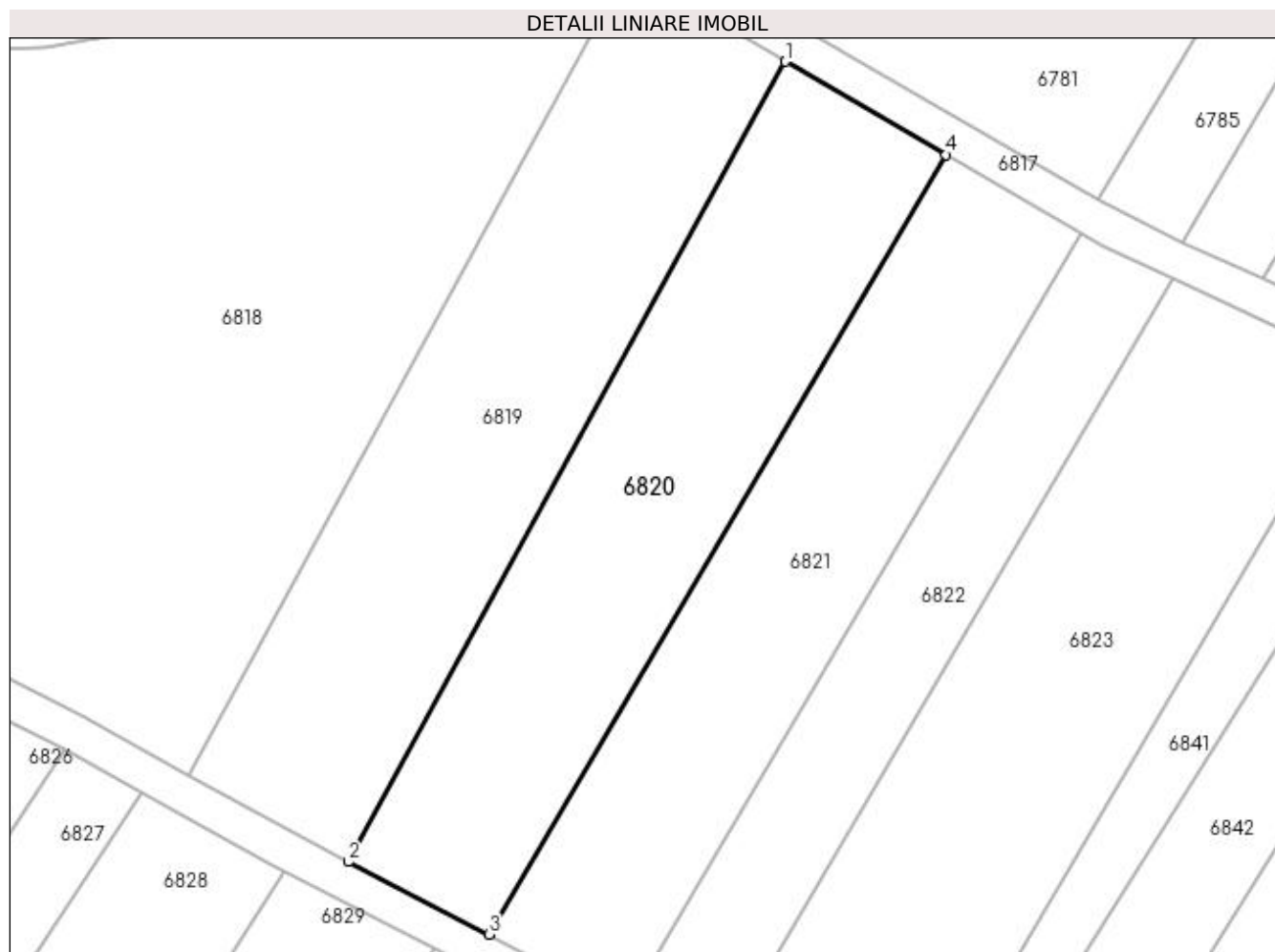
Inscrieri privind dezmembramintele dreptului de proprietate, drepturi reale de garanție și sarcini	Referințe
NU SUNT	

## Anexa Nr. 1 La Partea I

## Teren

Nr cadastral	Suprafața (mp)*	Observații / Referințe
	1.790	

\* Suprafața este determinată în planul de proiecție Stereo 70.



## Date referitoare la teren

Crt	Categorie folosință	Intra vilan	Suprafața (mp)	Tarla	Parcelă	Nr. topo	Observații / Referințe
1	vie	NU	1.790	47	96/1,96	-	

## Lungime Segmente

1) Valorile lungimilor segmentelor sunt obținute din proiecție în plan.

Punct început	X / Y	Punct sfârșit	X / Y	Lungime segment (** (m)
1	421.838,653 299.215,149	2	421.791,874 299.129,514	97.579
2	421.791,874 299.129,514	3	421.806,938 299.121,762	16.941
3	421.806,938 299.121,762	4	421.855,895 299.205,16	96.706
4	421.855,895 299.205,16	1	421.838,653 299.215,149	19.926

**\*\* Lungimile segmentelor sunt determinate în planul de proiecție Stereo 70 și sunt rotunjite la 1 milimetru.**

**\*\*\* Distanța dintre puncte este formată din segmente cumulate ce sunt mai mici decât valoarea 1 milimetru.**



**DATE DESPRE IMOBILUL NR. 6821**

Oficiul de Cadastru și Publicitate Imobiliară DOLJ  
Biroul de Cadastru și Publicitate Imobiliară Craiova

**A. Partea I. Descrierea imobilului**

TEREN Extravilan

Adresa: Jud. Dolj, T47, P97

Nr. Crt	Nr cadastral Nr. topografic	Suprafața* (mp)	Observații / Referințe
A1		1.600	Sector cadastral:18 Teren neimprejmuit;

**B. Partea II. Proprietari și acte**

Inscrieri privitoare la dreptul de proprietate și alte drepturi reale		Referințe
/		
Act Notarial nr. CM NR.4, din 18/02/2010 emis de N.P. SOROP ALEXANDRU OLIVIU;		
B1	Intabulare, drept de PROPRIETATE, dobandit prin Succesiune, cota actuala 1/2, cota initiala 1/1 1) <b>DIACONU IOANA</b>	A1
B2	Intabulare, drept de PROPRIETATE, dobandit prin Succesiune, cota actuala 1/2, cota initiala 1/1 1) <b>LACATUSIU MARIANA</b>	A1

**C. Partea III. SARCINI .**

Inscrieri privind dezmembramintele dreptului de proprietate, drepturi reale de garanție și sarcini	Referințe
NU SUNT	

## Anexa Nr. 1 La Partea I

## Teren

Nr cadastral	Suprafața (mp)*	Observații / Referințe
	1.600	

\* Suprafața este determinată în planul de proiecție Stereo 70.



## Date referitoare la teren

Crt	Categorie folosință	Intra vilan	Suprafața (mp)	Tarla	Parcelă	Nr. topo	Observații / Referințe
1	arabil	NU	1.600	47	97	-	

## Lungime Segmente

1) Valorile lungimilor segmentelor sunt obținute din proiecție în plan.

Punct început	X / Y	Punct sfârșit	X / Y	Lungime segment (** (m)
1	421.855,895 299.205,16	2	421.806,938 299.121,762	96.706
2	421.806,938 299.121,762	3	421.821,592 299.114,044	16.562
3	421.821,592 299.114,044	4	421.870,305 299.196,813	96.04
4	421.870,305 299.196,813	1	421.855,895 299.205,16	16.653

**\*\* Lungimile segmentelor sunt determinate în planul de proiecție Stereo 70 și sunt rotunjite la 1 milimetru.**

**\*\*\* Distanța dintre puncte este formată din segmente cumulate ce sunt mai mici decât valoarea 1 milimetru.**





**DATE DESPRE IMOBILUL NR. 6822**

Oficiul de Cadastru și Publicitate Imobiliară DOLJ  
Biroul de Cadastru și Publicitate Imobiliară Craiova

**A. Partea I. Descrierea imobilului**

TEREN Extravilan

Adresa: Jud. Dolj, T47, P98

Nr. Crt	Nr cadastral Nr. topografic	Suprafața* (mp)	Observații / Referințe
A1		1.058	Sector cadastral:18 Teren neimpregmuit;

**B. Partea II. Proprietari și acte**

Inscrieri privitoare la dreptul de proprietate și alte drepturi reale	Referințe
/	
Act Notarial nr. CM 182, din 08/11/2021 emis de BNP IONASCU NICOLAE (TDP 2133/17.10.2002);	
B1	A1
Intabulare, drept de PROPRIETATE, dobandit prin Succesiune, cota actuala 1/1, cota initiala 1/1 1) <b>BADOSU ION</b>	

**C. Partea III. SARCINI .**

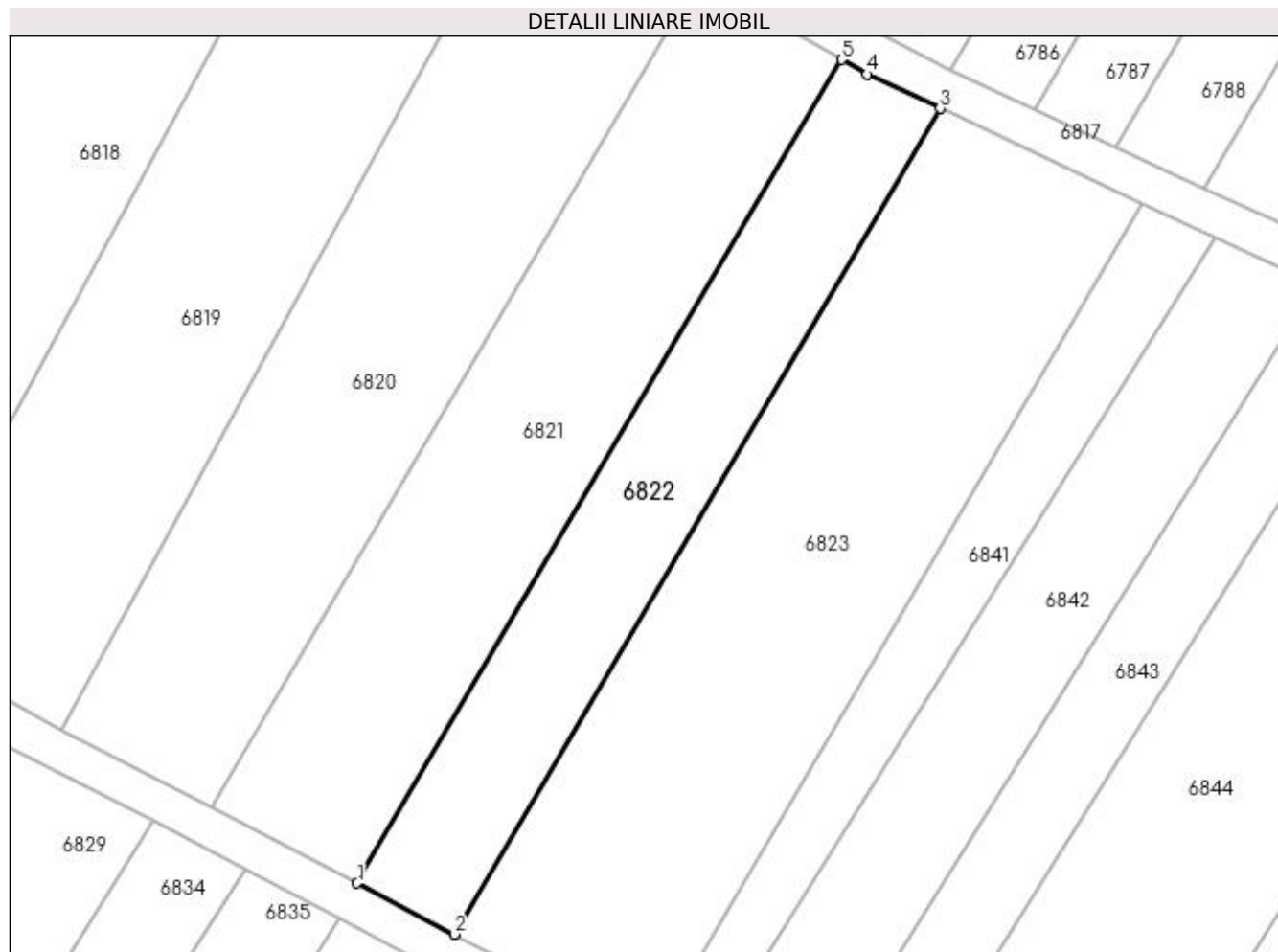
Inscrieri privind dezmembramintele dreptului de proprietate, drepturi reale de garanție și sarcini	Referințe
NU SUNT	

## Anexa Nr. 1 La Partea I

## Teren

Nr cadastral	Suprafața (mp)*	Observații / Referințe
	1.058	

\* Suprafața este determinată în planul de proiecție Stereo 70.



## Date referitoare la teren

Crt	Categorie folosință	Intra vilan	Suprafața (mp)	Tarla	Parcelă	Nr. topo	Observații / Referințe
1	arabil	NU	1.058	47	98	-	

## Lungime Segmente

1) Valorile lungimilor segmentelor sunt obținute din proiecție în plan.

Punct început	X / Y	Punct sfârșit	X / Y	Lungime segment (** (m)
1	421.821,592 299.114,044	2	421.831,346 299.108,907	11.024
2	421.831,346 299.108,907	3	421.880,196 299.191,909	96.311
3	421.880,196 299.191,909	4	421.872,827 299.195,352	8.134
4	421.872,827 299.195,352	5	421.870,305 299.196,813	2.915
5	421.870,305 299.196,813	1	421.821,592 299.114,044	96.04

**\*\* Lungimile segmentelor sunt determinate în planul de proiecție Stereo 70 și sunt rotunjite la 1 milimetru.**

**\*\*\* Distanța dintre puncte este formată din segmente cumulate ce sunt mai mici decât valoarea 1 milimetru.**



**DATE DESPRE IMOBILUL NR. 6823**

Oficiul de Cadastru și Publicitate Imobiliară DOLJ  
Biroul de Cadastru și Publicitate Imobiliară Craiova

**A. Partea I. Descrierea imobilului**

TEREN Extravilan

Adresa: Jud. Dolj, T47, P99

Nr. Crt	Nr cadastral Nr. topografic	Suprafața* (mp)	Observații / Referințe
A1		2.162	Sector cadastral:18 Teren neimprejmuit;

**B. Partea II. Proprietari și acte**

Inscrieri privitoare la dreptul de proprietate și alte drepturi reale	Referințe
/	
Act Notarial nr. CONTRACT PARTAJ AUT.98, din 10/01/2006 emis de BNPMARIA MAGDALENA FAURAR;	
B1	A1
Intabulare, drept de PROPRIETATE, dobandit prin lesire Din Indiviziune, cota actuala 1/1, cota initiala 1/1 1) ENE CONSTANTIN	

**C. Partea III. SARCINI .**

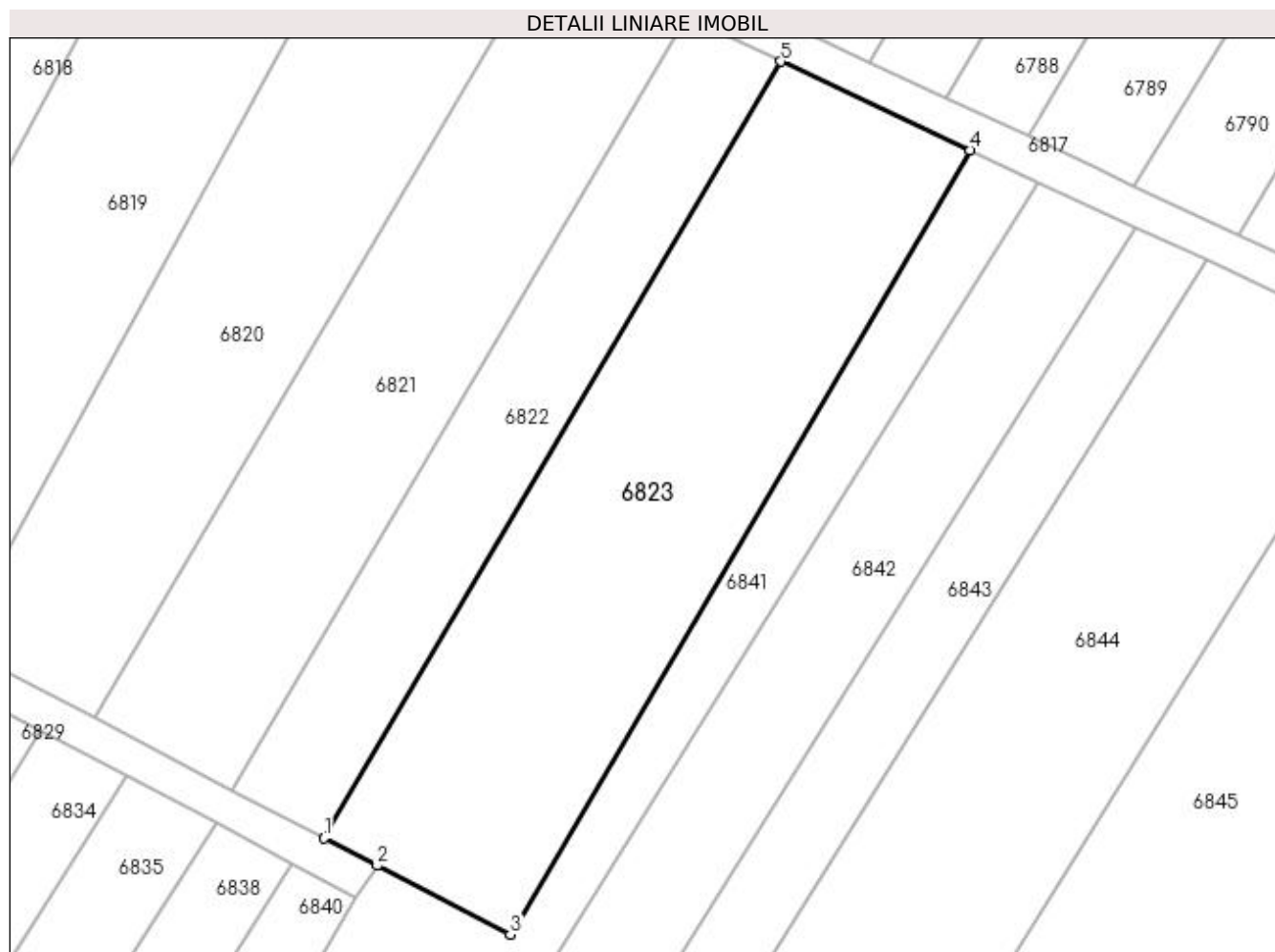
Inscrieri privind dezmembramintele dreptului de proprietate, drepturi reale de garanție și sarcini	Referințe
NU SUNT	

## Anexa Nr. 1 La Partea I

## Teren

Nr cadastral	Suprafața (mp)*	Observații / Referințe
	2.162	

\* Suprafața este determinată în planul de proiecție Stereo 70.



## Date referitoare la teren

Crt	Categorie folosință	Intra vilan	Suprafața (mp)	Tarla	Parcelă	Nr. topo	Observații / Referințe
1	arabil	NU	2.162	47	99	-	

## Lungime Segmente

1) Valorile lungimilor segmentelor sunt obținute din proiecție în plan.

Punct început	X / Y	Punct sfârșit	X / Y	Lungime segment (** (m)
1	421.831,346 299.108,907	2	421.837,053 299.105,964	6.422
2	421.837,053 299.105,964	3	421.851,283 299.098,627	16.01
3	421.851,283 299.098,627	4	421.900,488 299.182,429	97.18
4	421.900,488 299.182,429	5	421.880,196 299.191,909	22.396
5	421.880,196 299.191,909	1	421.831,346 299.108,907	96.311

**\*\* Lungimile segmentelor sunt determinate în planul de proiecție Stereo 70 și sunt rotunjite la 1 milimetru.**

**\*\*\* Distanța dintre puncte este formată din segmente cumulate ce sunt mai mici decât valoarea 1 milimetru.**





**DATE DESPRE IMOBILUL NR. 6824**

Oficiul de Cadastru și Publicitate Imobiliară DOLJ  
Biroul de Cadastru și Publicitate Imobiliară Craiova

**A. Partea I. Descrierea imobilului**

TEREN Extravilan

Adresa: Jud. Dolj, T47, DE 299/2

Nr. Crt	Nr cadastral Nr. topografic	Suprafața* (mp)	Observații / Referințe
A1		469	Sector cadastral:18 Teren neimpregmuit;

**B. Partea II. Proprietari și acte**

Inscrieri privitoare la dreptul de proprietate și alte drepturi reale		Referințe
/		
Act Normativ nr. HG 965, din 05/09/2002 emis de GUVERNUL ROMANIEI (ANEXA NR. 57-INVENTARUL BUNURILOR CARE APARTIN DOMENIULUI PUBLIC AL COMUNEI LEU);		
B1	Intabulare, drept de PROPRIETATE, dobandit prin Lege, cota actuala 1/1, cota initiala 1/1 1) COMUNA LEU-DOMENIUL PUBLIC, CIF:4553631	A1

**C. Partea III. SARCINI .**

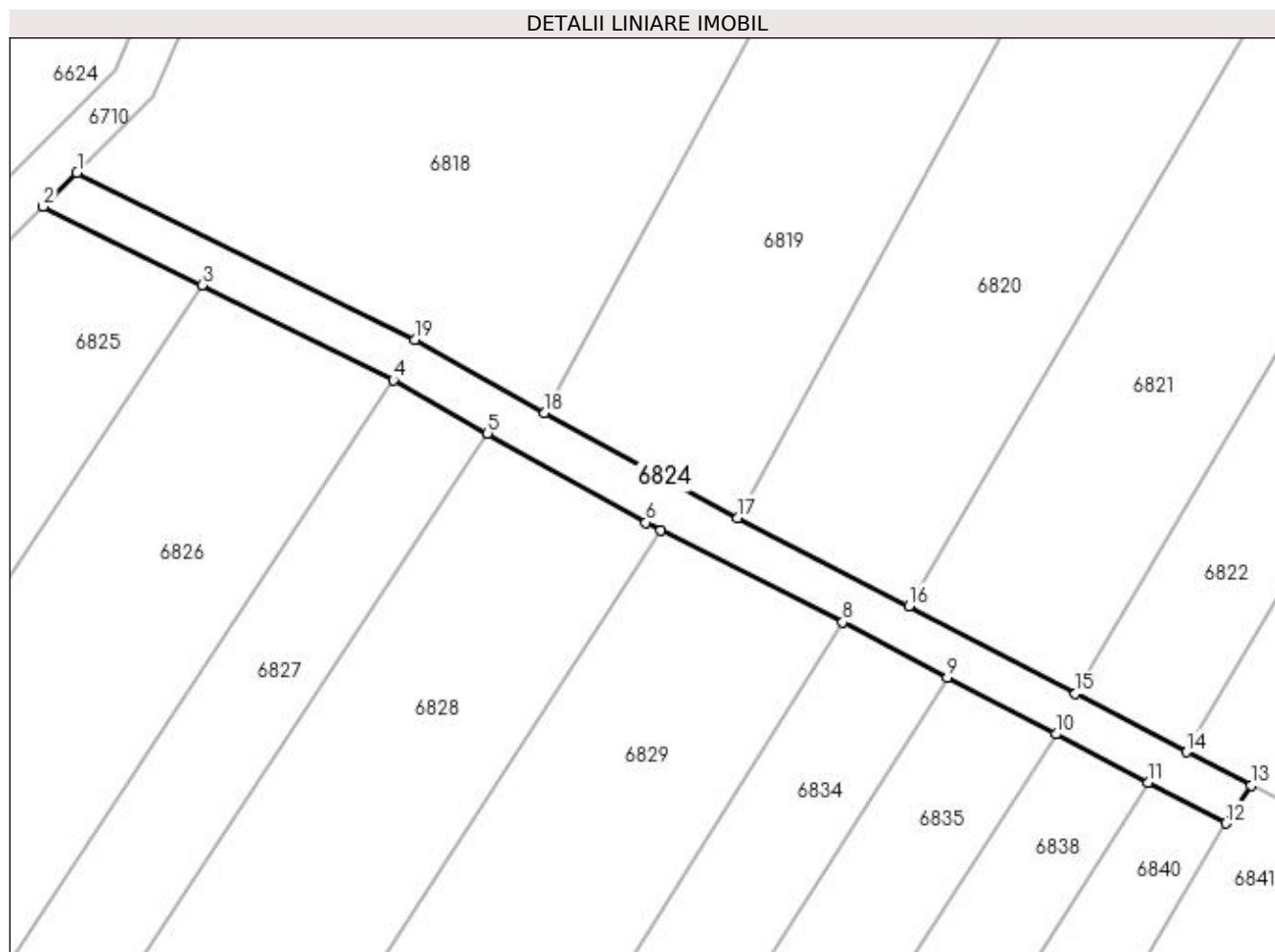
Inscrieri privind dezmembramintele dreptului de proprietate, drepturi reale de garanție și sarcini	Referințe
NU SUNT	

## Anexa Nr. 1 La Partea I

## Teren

Nr cadastral	Suprafața (mp)*	Observații / Referințe
	469	

\* Suprafața este determinată în planul de proiecție Stereo 70.



## Date referitoare la teren

Crt	Categorie folosință	Intra vilan	Suprafața (mp)	Tarla	Parcelă	Nr. topo	Observații / Referințe
1	drum	NU	469	47	DE 299/2	-	

## Lungime Segmente

1) Valorile lungimilor segmentelor sunt obținute din proiecție în plan.

Punct început	X / Y	Punct sfârșit	X / Y	Lungime segment (** (m)
1	421.733,695 299.159,895	2	421.730,71 299.156,909	4.222
2	421.730,71 299.156,909	3	421.744,685 299.149,991	15.593
3	421.744,685 299.149,991	4	421.761,541 299.141,647	18.808
4	421.761,541 299.141,647	5	421.769,85 299.136,958	9.541
5	421.769,85 299.136,958	6	421.783,759 299.129,107	15.972

Punct început	X / Y	Punct sfârșit	X / Y	Lungime segment (** (m)
6	421.783,759 299.129,107	7	421.785,094 299.128,43	1.497
7	421.785,094 299.128,43	8	421.801,09 299.120,322	17.934
8	421.801,09 299.120,322	9	421.810,308 299.115,492	10.407
9	421.810,308 299.115,492	10	421.819,875 299.110,479	10.8
10	421.819,875 299.110,479	11	421.827,962 299.106,241	9.131
11	421.827,962 299.106,241	12	421.834,836 299.102,639	7.76
12	421.834,836 299.102,639	13	421.837,053 299.105,964	3.996
13	421.837,053 299.105,964	14	421.831,346 299.108,907	6.422
14	421.831,346 299.108,907	15	421.821,592 299.114,044	11.024
15	421.821,592 299.114,044	16	421.806,938 299.121,762	16.562
16	421.806,938 299.121,762	17	421.791,874 299.129,514	16.941
17	421.791,874 299.129,514	18	421.774,858 299.138,725	19.349
18	421.774,858 299.138,725	19	421.763,438 299.145,172	13.114
19	421.763,438 299.145,172	1	421.733,695 299.159,895	33.187

\*\* Lungimile segmentelor sunt determinate în planul de proiecție Stereo 70 și sunt rotunjite la 1 milimetru.

\*\*\* Distanța dintre puncte este formată din segmente cumulate ce sunt mai mici decât valoarea 1 milimetru.



**DATE DESPRE IMOBILUL NR. 6825**

Oficiul de Cadastru și Publicitate Imobiliară DOLJ  
Biroul de Cadastru și Publicitate Imobiliară Craiova

**A. Partea I. Descrierea imobilului**

TEREN Extravilan

Adresa: Jud. Dolj, T47, P100

Nr. Crt	Nr cadastral Nr. topografic	Suprafața* (mp)	Observații / Referințe
A1		2.400	Sector cadastral:18 Teren neimprejmuit;

**B. Partea II. Proprietari și acte**

Inscrieri privitoare la dreptul de proprietate și alte drepturi reale		Referințe
/		
Act Notarial nr. CM NR.406, din 07/12/2005 emis de BNP TUDOR MARINELA-DANIELA;		
B1	Intabulare, drept de PROPRIETATE, dobandit prin Succesiune, cota actuala 1/2, cota initiala 1/1 1) <b>VANVU ELENA</b>	A1
Act Notarial nr. CM NR.406, din 07/05/2005 emis de BNP TUDOR MARINELA-DANIELA;		
B2	Intabulare, drept de PROPRIETATE, dobandit prin Succesiune, cota actuala 1/2, cota initiala 1/1 1) <b>NEDELCU MARIA, LIPSĂ CNP</b>	A1

**C. Partea III. SARCINI .**

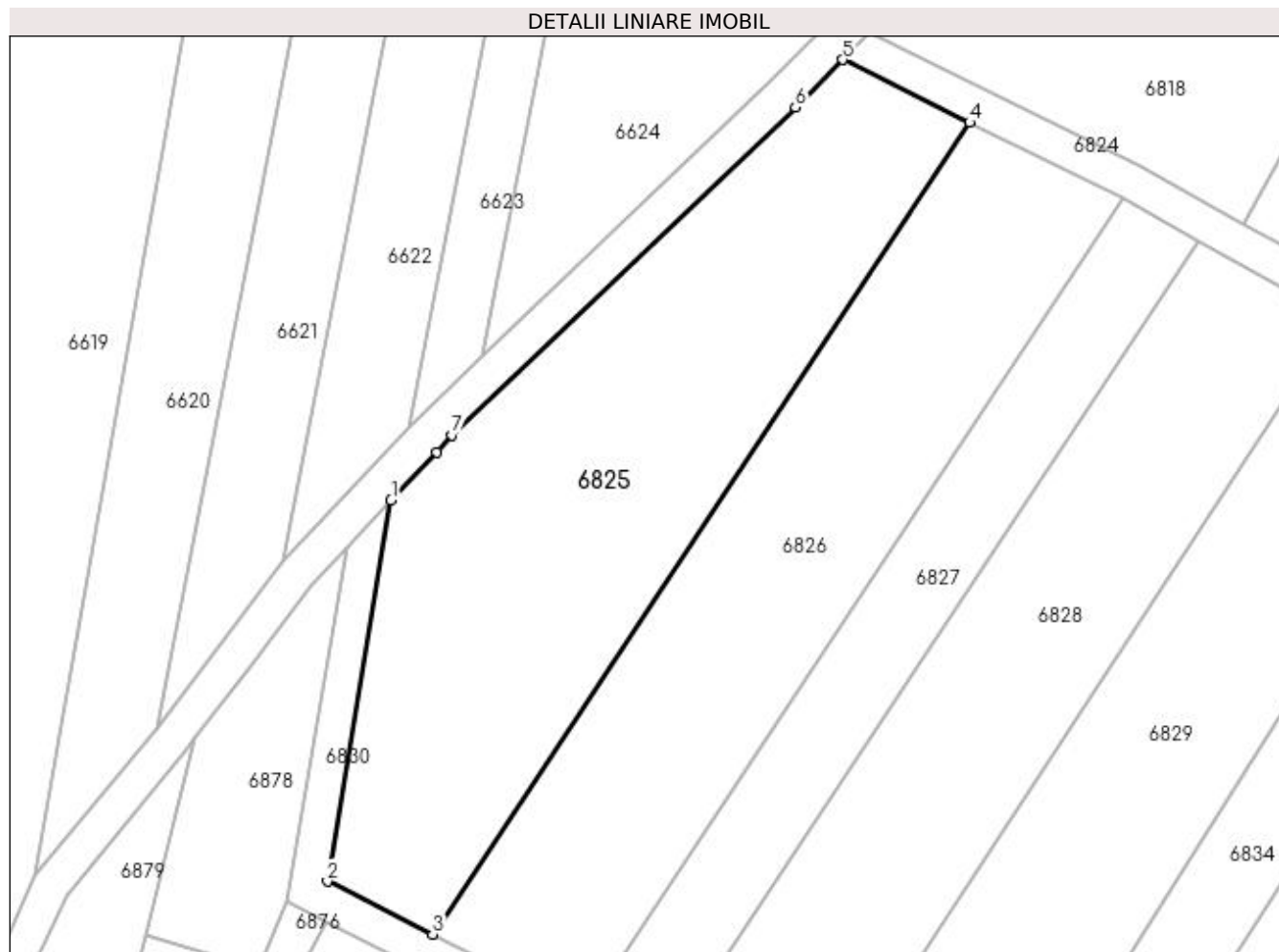
Inscrieri privind dezmembramintele dreptului de proprietate, drepturi reale de garanție și sarcini	Referințe
NU SUNT	

## Anexa Nr. 1 La Partea I

## Teren

Nr cadastral	Suprafața (mp)*	Observații / Referințe
	2.400	

\* Suprafața este determinată în planul de proiecție Stereo 70.



## Date referitoare la teren

Crt	Categorie folosință	Intra vilan	Suprafața (mp)	Tarla	Parcelă	Nr. topo	Observații / Referințe
1	arabil	NU	2.400	47	100	-	

## Lungime Segmente

1) Valorile lungimilor segmentelor sunt obținute din proiecție în plan.

Punct început	X / Y	Punct sfârșit	X / Y	Lungime segment (** (m)
1	421.681,005 299.108,423	2	421.674,021 299.066,504	42.496
2	421.674,021 299.066,504	3	421.685,593 299.060,676	12.957
3	421.685,593 299.060,676	4	421.744,685 299.149,991	107.094
4	421.744,685 299.149,991	5	421.730,71 299.156,909	15.593
5	421.730,71 299.156,909	6	421.725,488 299.151,684	7.388

Punct început	X / Y	Punct sfârșit	X / Y	Lungime segment (** (m)
6	421.725,488 299.151,684	7	421.687,734 299.115,597	52.226
7	421.687,734 299.115,597	8	421.686,0 299.113,749	2.535
8	421.686,0 299.113,749	1	421.681,005 299.108,423	7.302

\*\* Lungimile segmentelor sunt determinate în planul de proiecție Stereo 70 și sunt rotunjite la 1 milimetru.

\*\*\* Distanța dintre puncte este formată din segmente cumulate ce sunt mai mici decât valoarea 1 milimetru.





**DATE DESPRE IMOBILUL NR. 6826**

Oficiul de Cadastru și Publicitate Imobiliară DOLJ  
Biroul de Cadastru și Publicitate Imobiliară Craiova

**A. Partea I. Descrierea imobilului**

TEREN Extravilan

Adresa: Jud. Dolj, T47, P9

Nr. Crt	Nr cadastral Nr. topografic	Suprafața* (mp)	Observații / Referințe
A1		2.000	Sector cadastral:18 Teren neimprejmuit;

**B. Partea II. Proprietari și acte**

Inscrieri privitoare la dreptul de proprietate și alte drepturi reale	Referințe
/	
Act Notarial nr. CM 28, din 04/02/2005 emis de BNP CERNOBAI EMIL (TDP 1062-44825/05.05.1997);	
B1	A1
Intabulare, drept de PROPRIETATE, dobandit prin Succesiune, cota actuala 1/1, cota initiala 1/1 1) DUCA ION	

**C. Partea III. SARCINI .**

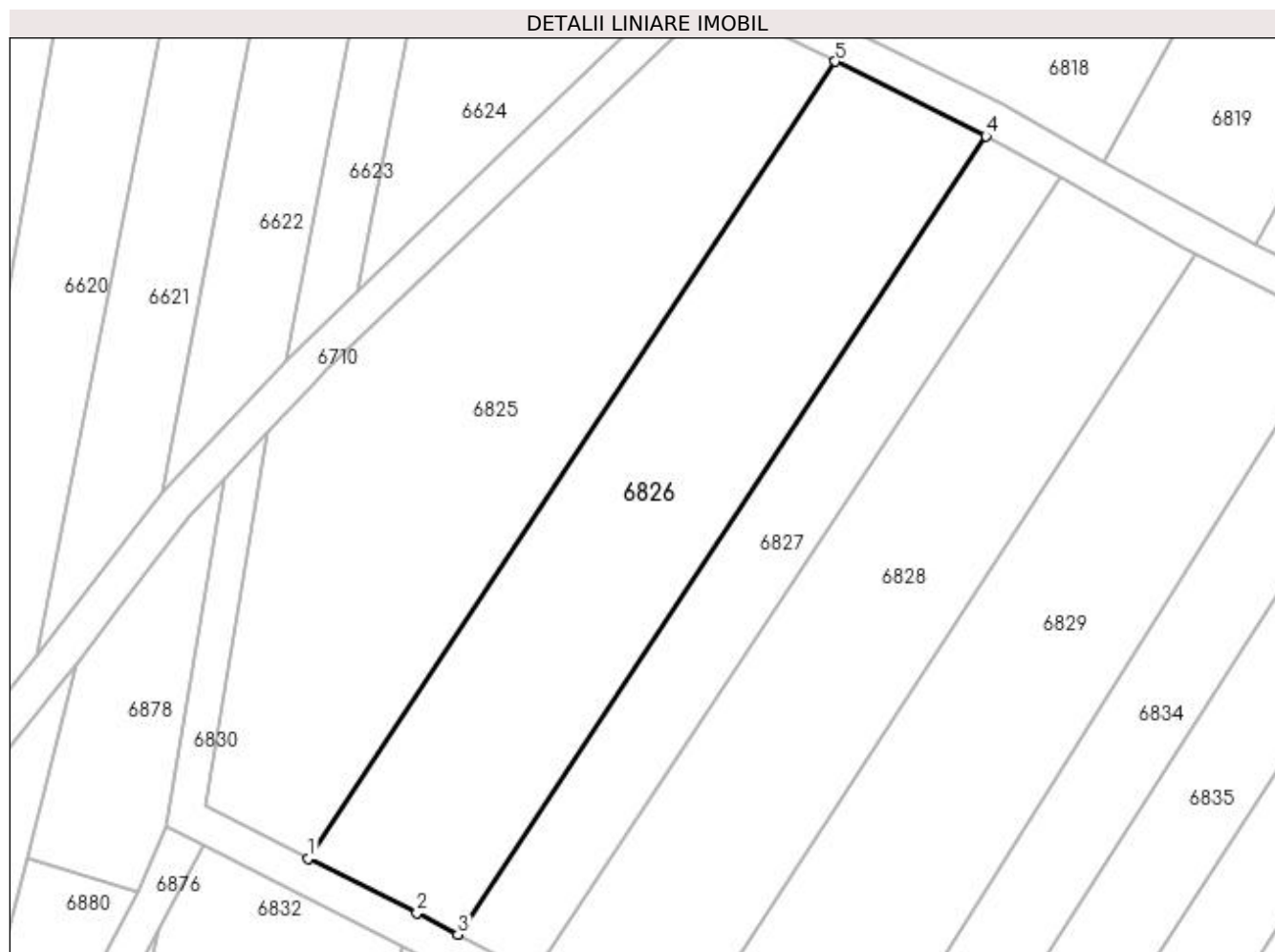
Inscrieri privind dezmembramintele dreptului de proprietate, drepturi reale de garanție și sarcini	Referințe
NU SUNT	

## Anexa Nr. 1 La Partea I

## Teren

Nr cadastral	Suprafața (mp)*	Observații / Referințe
	2.000	

\* Suprafața este determinată în planul de proiecție Stereo 70.



## Date referitoare la teren

Crt	Categorie folosință	Intravilan	Suprafața (mp)	Tarla	Parcelă	Nr. topo	Observații / Referințe
1	arabil	NU	2.000	47	9	-	

## Lungime Segmente

1) Valorile lungimilor segmentelor sunt obținute din proiecție în plan.

Punct început	X / Y	Punct sfârșit	X / Y	Lungime segment (** (m)
1	421.685,593 299.060,676	2	421.697,759 299.054,549	13.622
2	421.697,759 299.054,549	3	421.702,328 299.052,149	5.161
3	421.702,328 299.052,149	4	421.761,541 299.141,647	107.314
4	421.761,541 299.141,647	5	421.744,685 299.149,991	18.808
5	421.744,685 299.149,991	1	421.685,593 299.060,676	107.094

**\*\* Lungimile segmentelor sunt determinate în planul de proiecție Stereo 70 și sunt rotunjite la 1 milimetru.**

**\*\*\* Distanța dintre puncte este formată din segmente cumulate ce sunt mai mici decât valoarea 1 milimetru.**



**DATE DESPRE IMOBILUL NR. 6827**

Oficiul de Cadastru și Publicitate Imobiliară DOLJ  
Biroul de Cadastru și Publicitate Imobiliară Craiova

**A. Partea I. Descrierea imobilului**

TEREN Extravilan

Adresa: Jud. Dolj, T47, P102

Nr. Crt	Nr cadastral Nr. topografic	Suprafața* (mp)	Observații / Referințe
A1		1.020	Sector cadastral:18 Teren neimprejmuit;

**B. Partea II. Proprietari și acte**

Inscrieri privitoare la dreptul de proprietate și alte drepturi reale	Referințe
/	
Act Notarial nr. CM NR.28, din 01/02/2006 emis de N.P. TUDOR MARINELA-DANIELA (TDP 2375/18-08-2004);	
B1	A1
Intabulare, drept de PROPRIETATE, dobandit prin Succesiune, cota actuala 1/1, cota initiala 1/1 1) VIRTOSU MARIAN	

**C. Partea III. SARCINI .**

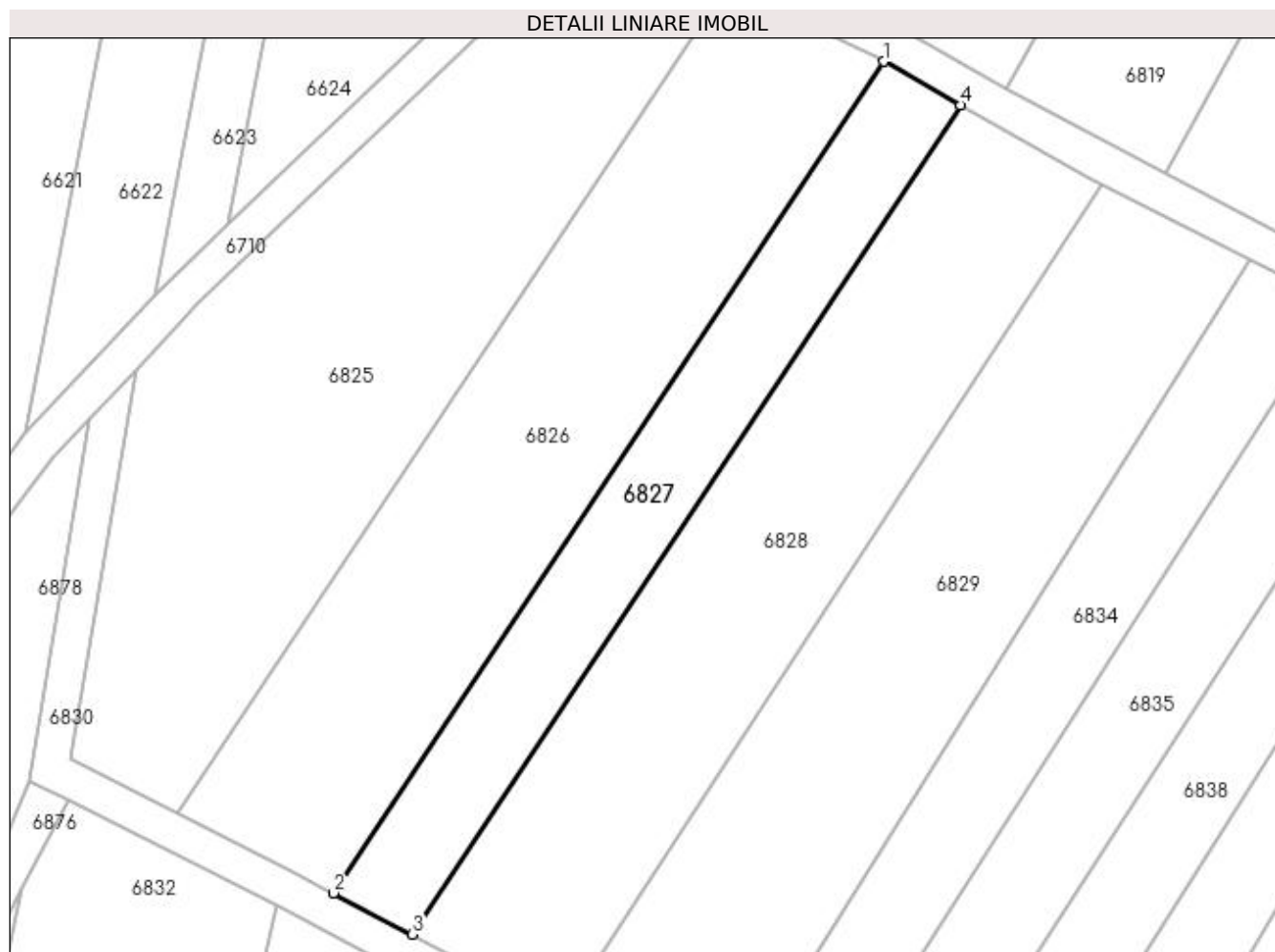
Inscrieri privind dezmembramintele dreptului de proprietate, drepturi reale de garanție și sarcini	Referințe
NU SUNT	

## Anexa Nr. 1 La Partea I

## Teren

Nr cadastral	Suprafața (mp)*	Observații / Referințe
	1.020	

\* Suprafața este determinată în planul de proiecție Stereo 70.



## Date referitoare la teren

Crt	Categorie folosință	Intra vilan	Suprafața (mp)	Tarla	Parcelă	Nr. topo	Observații / Referințe
1	arabil	NU	1.020	47	102	-	

## Lungime Segmente

1) Valorile lungimilor segmentelor sunt obținute din proiecție în plan.

Punct început	X / Y	Punct sfârșit	X / Y	Lungime segment (** (m)
1	421.761,541 299.141,647	2	421.702,328 299.052,149	107.314
2	421.702,328 299.052,149	3	421.710,796 299.047,699	9.566
3	421.710,796 299.047,699	4	421.769,85 299.136,958	107.026
4	421.769,85 299.136,958	1	421.761,541 299.141,647	9.541

**\*\* Lungimile segmentelor sunt determinate în planul de proiecție Stereo 70 și sunt rotunjite la 1 milimetru.**

**\*\*\* Distanța dintre puncte este formată din segmente cumulate ce sunt mai mici decât valoarea 1 milimetru.**





**DATE DESPRE IMOBILUL NR. 6828**

Oficiul de Cadastru și Publicitate Imobiliară DOLJ  
Biroul de Cadastru și Publicitate Imobiliară Craiova

**A. Partea I. Descrierea imobilului**

TEREN Extravilan

Adresa: Jud. Dolj, T47, P103,103/1

Nr. Crt	Nr cadastral Nr. topografic	Suprafața* (mp)	Observații / Referințe
A1		1.900	Sector cadastral:18 Teren neimprejmuit;

**B. Partea II. Proprietari și acte**

Inscrieri privitoare la dreptul de proprietate și alte drepturi reale		Referințe
/		
Act Administrativ nr. TDP 3115, din 27/12/2004 emis de COMISIA JUDETEANA DOLJ;		
B1	Intabulare, drept de PROPRIETATE, dobândit prin Reconstituire, cota actuala 1/1, cota initiala 1/1 1) <b>BALASA MARCELA</b> , LIPSĂ CNP 2) <b>SAFTA CONSTANTIN</b> , LIPSĂ CNP 3) <b>SAFTA AUREL</b> , LIPSĂ CNP 4) <b>BUTOI ONITA</b> , LIPSĂ CNP 5) <b>OANE VICTORIA</b> , LIPSĂ CNP 6) <b>DUCA ELENA</b> , LIPSĂ CNP	A1

**C. Partea III. SARCINI .**

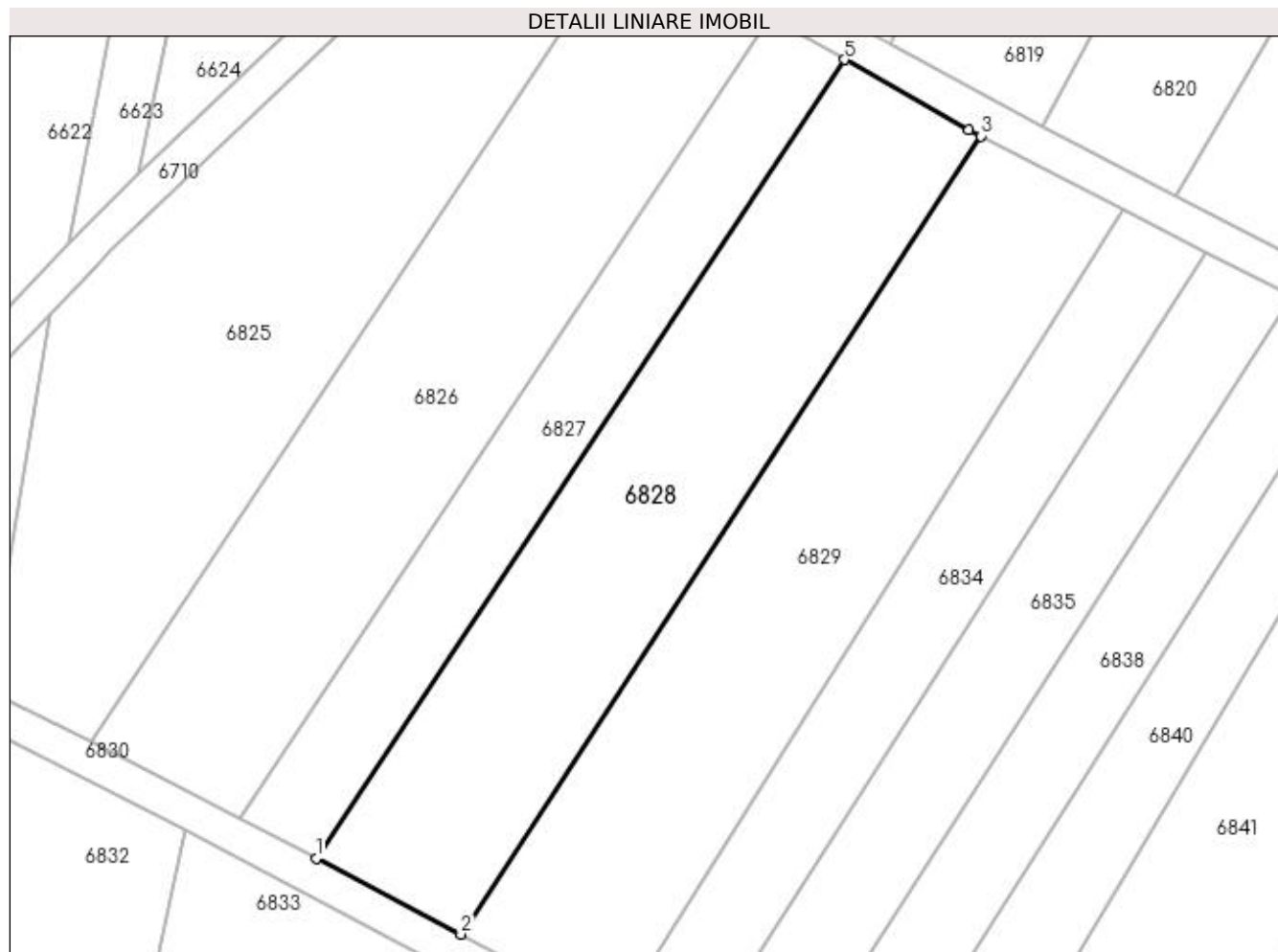
Inscrieri privind dezmembramintele dreptului de proprietate, drepturi reale de garanție și sarcini	Referințe
NU SUNT	

## Anexa Nr. 1 La Partea I

## Teren

Nr cadastral	Suprafața (mp)*	Observații / Referințe
	1.900	

\* Suprafața este determinată în planul de proiecție Stereo 70.



## Date referitoare la teren

Crt	Categorie folosință	Intra vilan	Suprafața (mp)	Tarla	Parcelă	Nr. topo	Observații / Referințe
1	vie	NU	1.900	47	103,103/1	-	

## Lungime Segmente

1) Valorile lungimilor segmentelor sunt obținute din proiecție în plan.

Punct început	X / Y	Punct sfârșit	X / Y	Lungime segment (** (m)
1	421.710,796 299.047,699	2	421.726,967 299.039,203	18.267
2	421.726,967 299.039,203	3	421.785,094 299.128,43	106.491
3	421.785,094 299.128,43	4	421.783,759 299.129,107	1.497
4	421.783,759 299.129,107	5	421.769,85 299.136,958	15.972
5	421.769,85 299.136,958	1	421.710,796 299.047,699	107.026

**\*\* Lungimile segmentelor sunt determinate în planul de proiecție Stereo 70 și sunt rotunjite la 1 milimetru.**

**\*\*\* Distanța dintre puncte este formată din segmente cumulate ce sunt mai mici decât valoarea 1 milimetru.**



**DATE DESPRE IMOBILUL NR. 6829**

Oficiul de Cadastru și Publicitate Imobiliară DOLJ  
Biroul de Cadastru și Publicitate Imobiliară Craiova

**A. Partea I. Descrierea imobilului**

TEREN Extravilan

Adresa: Jud. Dolj, T47, P104

Nr. Crt	Nr cadastral Nr. topografic	Suprafața* (mp)	Observații / Referințe
A1		2.000	Sector cadastral:18 Teren neimprejmuit;

**B. Partea II. Proprietari și acte**

Inscrieri privitoare la dreptul de proprietate și alte drepturi reale	Referințe
/	
Act Administrativ nr. TDP 2494, din 14/10/2003 emis de COMISIA JUDETEANA DOLJ;	
B1	A1
Intabulare, drept de PROPRIETATE, dobândit prin Reconstituire, cota actuala 1/1, cota initiala 1/1 1) SAFTA AUREL, LIPSĂ CNP	

**C. Partea III. SARCINI .**

Inscrieri privind dezmembramintele dreptului de proprietate, drepturi reale de garanție și sarcini	Referințe
NU SUNT	

## Anexa Nr. 1 La Partea I

## Teren

Nr cadastral	Suprafața (mp)*	Observații / Referințe
	2.000	

\* Suprafața este determinată în planul de proiecție Stereo 70.



## Date referitoare la teren

Crt	Categorie folosință	Intra vilan	Suprafața (mp)	Tarla	Parcelă	Nr. topo	Observații / Referințe
1	arabil	NU	2.000	47	104	-	

## Lungime Segmente

1) Valorile lungimilor segmentelor sunt obținute din proiecție în plan.

Punct început	X / Y	Punct sfârșit	X / Y	Lungime segment (** (m)
1	421.726,967 299.039,203	2	421.744,464 299.030,01	19.765
2	421.744,464 299.030,01	3	421.801,09 299.120,322	106.596
3	421.801,09 299.120,322	4	421.785,094 299.128,43	17.934
4	421.785,094 299.128,43	1	421.726,967 299.039,203	106.491

**\*\* Lungimile segmentelor sunt determinate în planul de proiecție Stereo 70 și sunt rotunjite la 1 milimetru.**

**\*\*\* Distanța dintre puncte este formată din segmente cumulate ce sunt mai mici decât valoarea 1 milimetru.**





**DATE DESPRE IMOBILUL NR. 6830**

Oficiul de Cadastru și Publicitate Imobiliară DOLJ  
 Biroul de Cadastru și Publicitate Imobiliară Craiova

**A. Partea I. Descrierea imobilului**

TEREN Extravilan

Adresa: Jud. Dolj, T47, DE 299/3

Nr. Crt	Nr cadastral Nr. topografic	Suprafața* (mp)	Observații / Referințe
A1		487	Sector cadastral:18 Teren neimprejmuit;

**B. Partea II. Proprietari și acte**

Inscrieri privitoare la dreptul de proprietate și alte drepturi reale		Referințe
/		
Act Normativ nr. HG 965, din 05/09/2002 emis de GUVERNUL ROMANIEI (ANEXA NR. 57-INVENTARUL BUNURILOR CARE APARTIN DOMENIULUI PUBLIC AL COMUNEI LEU);		
B1	Intabulare, drept de PROPRIETATE, dobandit prin Lege, cota actuala 1/1, cota initiala 1/1 1) COMUNA LEU-DOMENIUL PUBLIC, CIF:4553631	A1

**C. Partea III. SARCINI .**

Inscrieri privind dezmembramintele dreptului de proprietate, drepturi reale de garanție și sarcini	Referințe
NU SUNT	

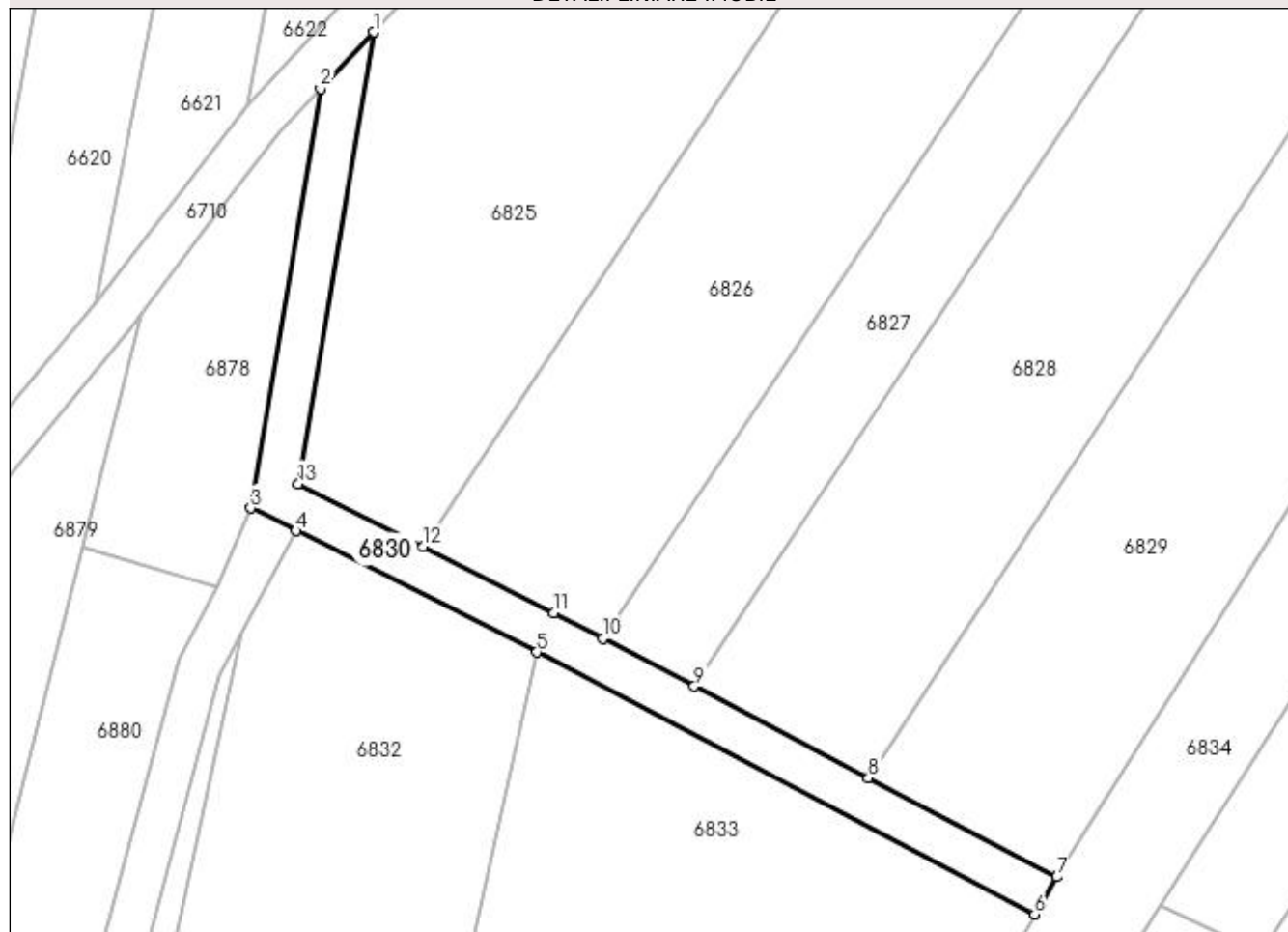
## Anexa Nr. 1 La Partea I

## Teren

Nr cadastral	Suprafața (mp)*	Observații / Referințe
	487	

\* Suprafața este determinată în planul de proiecție Stereo 70.

## DETALII LINIARE IMOBIL



## Date referitoare la teren

Crt	Categorie folosință	Intra vilan	Suprafața (mp)	Tarla	Parcelă	Nr. topo	Observații / Referințe
1	drum	NU	487	47	DE 299/3	-	

## Lungime Segmente

1) Valorile lungimilor segmentelor sunt obținute din proiecție în plan.

Punct început	X / Y	Punct sfârșit	X / Y	Lungime segment (** (m)
1	421.681,005 299.108,423	2	421.676,074 299.103,165	7.209
2	421.676,074 299.103,165	3	421.669,591 299.064,256	39.445
3	421.669,591 299.064,256	4	421.673,803 299.062,136	4.715
4	421.673,803 299.062,136	5	421.696,161 299.050,87	25.037
5	421.696,161 299.050,87	6	421.742,426 299.026,562	52.262

Punct început	X / Y	Punct sfârșit	X / Y	Lungime segment (** (m)
6	421.742,426 299.026,562	7	421.744,464 299.030,01	4.005
7	421.744,464 299.030,01	8	421.726,967 299.039,203	19.765
8	421.726,967 299.039,203	9	421.710,796 299.047,699	18.267
9	421.710,796 299.047,699	10	421.702,328 299.052,149	9.566
10	421.702,328 299.052,149	11	421.697,759 299.054,549	5.161
11	421.697,759 299.054,549	12	421.685,593 299.060,676	13.622
12	421.685,593 299.060,676	13	421.674,021 299.066,504	12.957
13	421.674,021 299.066,504	1	421.681,005 299.108,423	42.496

\*\* Lungimile segmentelor sunt determinate în planul de proiecție Stereo 70 și sunt rotunjite la 1 milimetru.

\*\*\* Distanța dintre puncte este formată din segmente cumulate ce sunt mai mici decât valoarea 1 milimetru.



**DATE DESPRE IMOBILUL NR. 6831**

Oficiul de Cadastru și Publicitate Imobiliară DOLJ  
Biroul de Cadastru și Publicitate Imobiliară Craiova

**A. Partea I. Descrierea imobilului**

TEREN Extravilan

Adresa: Jud. Dolj, T47

Nr. Crt	Nr cadastral Nr. topografic	Suprafața* (mp)	Observații / Referințe
A1		202	Sector cadastral:18 Teren neimprejmuit;

**B. Partea II. Proprietari și acte**

Inscrieri privitoare la dreptul de proprietate și alte drepturi reale		Referințe
/		
Act Normativ nr. LEGE 7, din 13/03/1996 emis de PARLAMENT;		
B1	Inscrierea provizorie, drept de PROPRIETATE, dobandit prin Lege, cota actuala 1/1, cota initiala 1/1 1) NEIDENTIFICAT NEIDENTIFICAT	A1

**C. Partea III. SARCINI .**

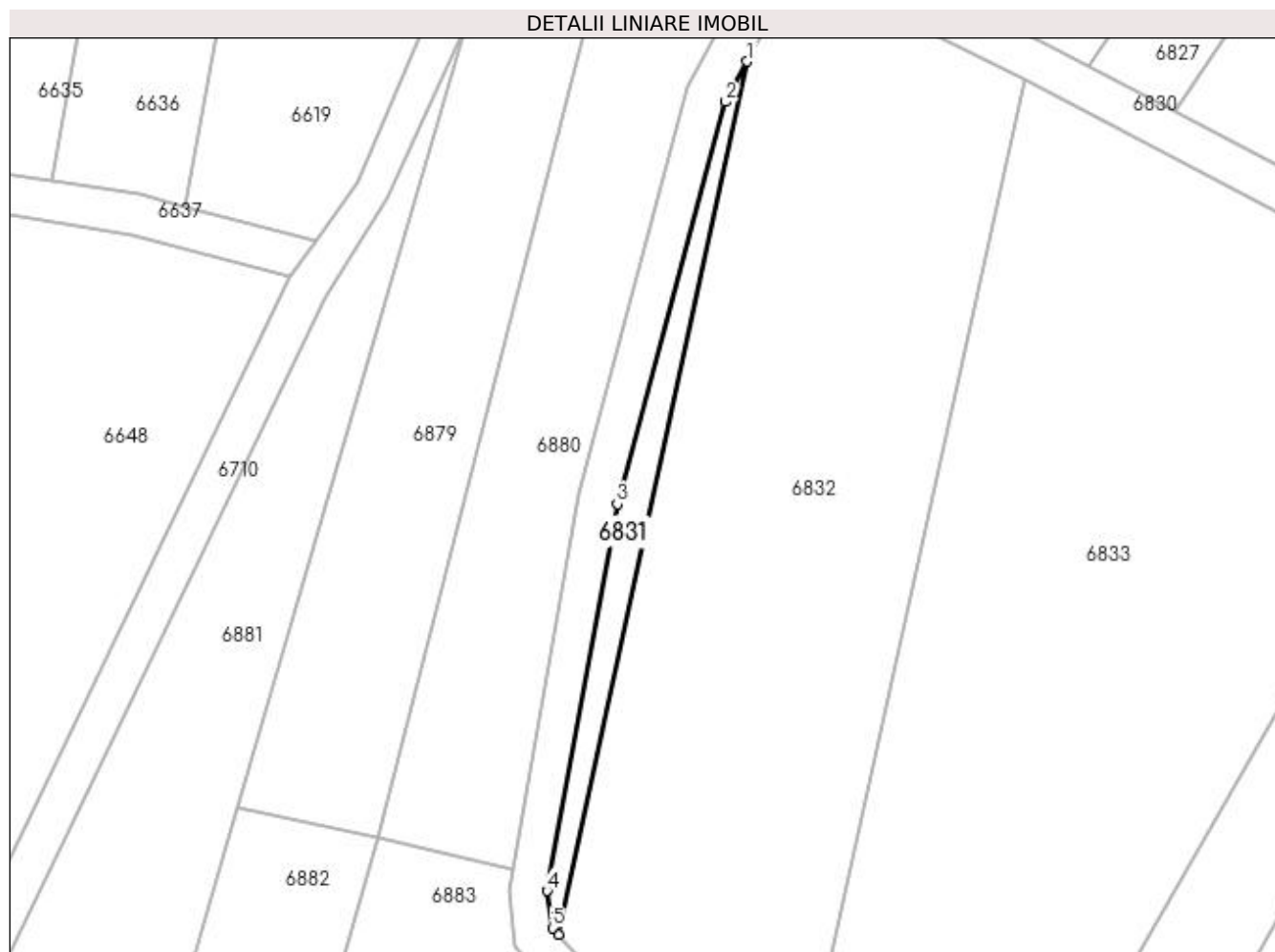
Inscrieri privind dezmembramintele dreptului de proprietate, drepturi reale de garanție și sarcini	Referințe
NU SUNT	

## Anexa Nr. 1 La Partea I

## Teren

Nr cadastral	Suprafața (mp)*	Observații / Referințe
	202	

\* Suprafața este determinată în planul de proiecție Stereo 70.



## Date referitoare la teren

Crt	Categorie folosință	Intra vilan	Suprafața (mp)	Tarla	Parcelă	Nr. topo	Observații / Referințe
1	arabil	NU	202	47	-	-	

## Lungime Segmente

1) Valorile lungimilor segmentelor sunt obținute din proiecție în plan.

Punct început	X / Y	Punct sfârșit	X / Y	Lungime segment (** (m)
1	421.668,771 299.052,676	2	421.666,663 299.048,714	4.487
2	421.666,663 299.048,714	3	421.655,993 299.009,151	40.977
3	421.655,993 299.009,151	4	421.649,09 298.971,102	38.671
4	421.649,09 298.971,102	5	421.649,621 298.967,459	3.681
5	421.649,621 298.967,459	6	421.650,203 298.966,827	0.859

Punct început	X / Y	Punct sfârșit	X / Y	Lungime segment (** (m)
6	421.650,203 298.966,827	1	421.668,771 299.052,676	87.833

\*\* Lungimile segmentelor sunt determinate în planul de proiecție Stereo 70 și sunt rotunjite la 1 milimetru.

\*\*\* Distanța dintre puncte este formată din segmente cumulate ce sunt mai mici decât valoarea 1 milimetru.





**DATE DESPRE IMOBILUL NR. 6832**

Oficiul de Cadastru și Publicitate Imobiliară DOLJ  
Biroul de Cadastru și Publicitate Imobiliară Craiova

**A. Partea I. Descrierea imobilului**

TEREN Extravilan

Adresa: Jud. Dolj, T47, P109/1

Nr. Crt	Nr cadastral Nr. topografic	Suprafața* (mp)	Observații / Referințe
A1		2.700	Sector cadastral:18 Teren neimprejmuit;

**B. Partea II. Proprietari și acte**

Inscrieri privitoare la dreptul de proprietate și alte drepturi reale		Referințe
/		
Act Notarial nr. APV 1112, din 15/07/2011 emis de BNP LAURA DIACONU (CM NR.53/15.07.2011; CERTIFICAT DE DECES D11 NR.348507);		
B1	Intabulare, drept de PROPRIETATE, dobandit prin lesire Din Individziune, cota actuala 1/1, cota initiala 1/1 1) CALINESCU ELIANA DEFUNCT:Da	A1

**C. Partea III. SARCINI .**

Inscrieri privind dezmembramintele dreptului de proprietate, drepturi reale de garanție și sarcini	Referințe
NU SUNT	

## Anexa Nr. 1 La Partea I

## Teren

Nr cadastral	Suprafața (mp)*	Observații / Referințe
	2.700	

\* Suprafața este determinată în planul de proiecție Stereo 70.



## Date referitoare la teren

Crt	Categorie folosință	Intra vilan	Suprafața (mp)	Tarla	Parcelă	Nr. topo	Observații / Referințe
1	arabil	NU	2.700	47	109/1	-	

## Lungime Segmente

1) Valorile lungimilor segmentelor sunt obținute din proiecție în plan.

Punct început	X / Y	Punct sfârșit	X / Y	Lungime segment (** (m)
1	421.674,166 298.952,005	2	421.696,161 299.050,87	101.282
2	421.696,161 299.050,87	3	421.673,803 299.062,136	25.037
3	421.673,803 299.062,136	4	421.668,771 299.052,676	10.715
4	421.668,771 299.052,676	5	421.650,203 298.966,827	87.833
5	421.650,203 298.966,827	6	421.653,457 298.963,298	4.8

Punct început	X / Y	Punct sfârșit	X / Y	Lungime segment (** (m)
6	421.653,457 298.963,298	7	421.668,386 298.954,448	17.355
7	421.668,386 298.954,448	1	421.674,166 298.952,005	6.275

\*\* Lungimile segmentelor sunt determinate în planul de proiecție Stereo 70 și sunt rotunjite la 1 milimetru.

\*\*\* Distanța dintre puncte este formată din segmente cumulate ce sunt mai mici decât valoarea 1 milimetru.



**DATE DESPRE IMOBILUL NR. 6833**

Oficiul de Cadastru și Publicitate Imobiliară DOLJ  
Biroul de Cadastru și Publicitate Imobiliară Craiova

**A. Partea I. Descrierea imobilului**

TEREN Extravilan

Adresa: Jud. Dolj, T47, P110

Nr. Crt	Nr cadastral Nr. topografic	Suprafața* (mp)	Observații / Referințe
A1		3.628	Sector cadastral:18 Teren neimprejmit;

**B. Partea II. Proprietari și acte**

Inscrieri privitoare la dreptul de proprietate și alte drepturi reale	Referințe
/	
Hotarare Judecatoreasca nr. SC 8694, din 08/07/2019 emis de JUDECATORIA CRAIOVA;	
B1	A1
Intabulare, drept de PROPRIETATE, dobandit prin Hotarare Judecatoreasca, cota actuala 1/1, cota initiala 1/1	
1) BURADA IONUT BOGDAN, LIPSĂ CNP	
2) VIRTOSU MARIN, LIPSĂ CNP	
3) BURADA LUCRETIA COCA MARIA, LIPSĂ CNP	
4) TUDOR MARINELA, LIPSĂ CNP	

**C. Partea III. SARCINI .**

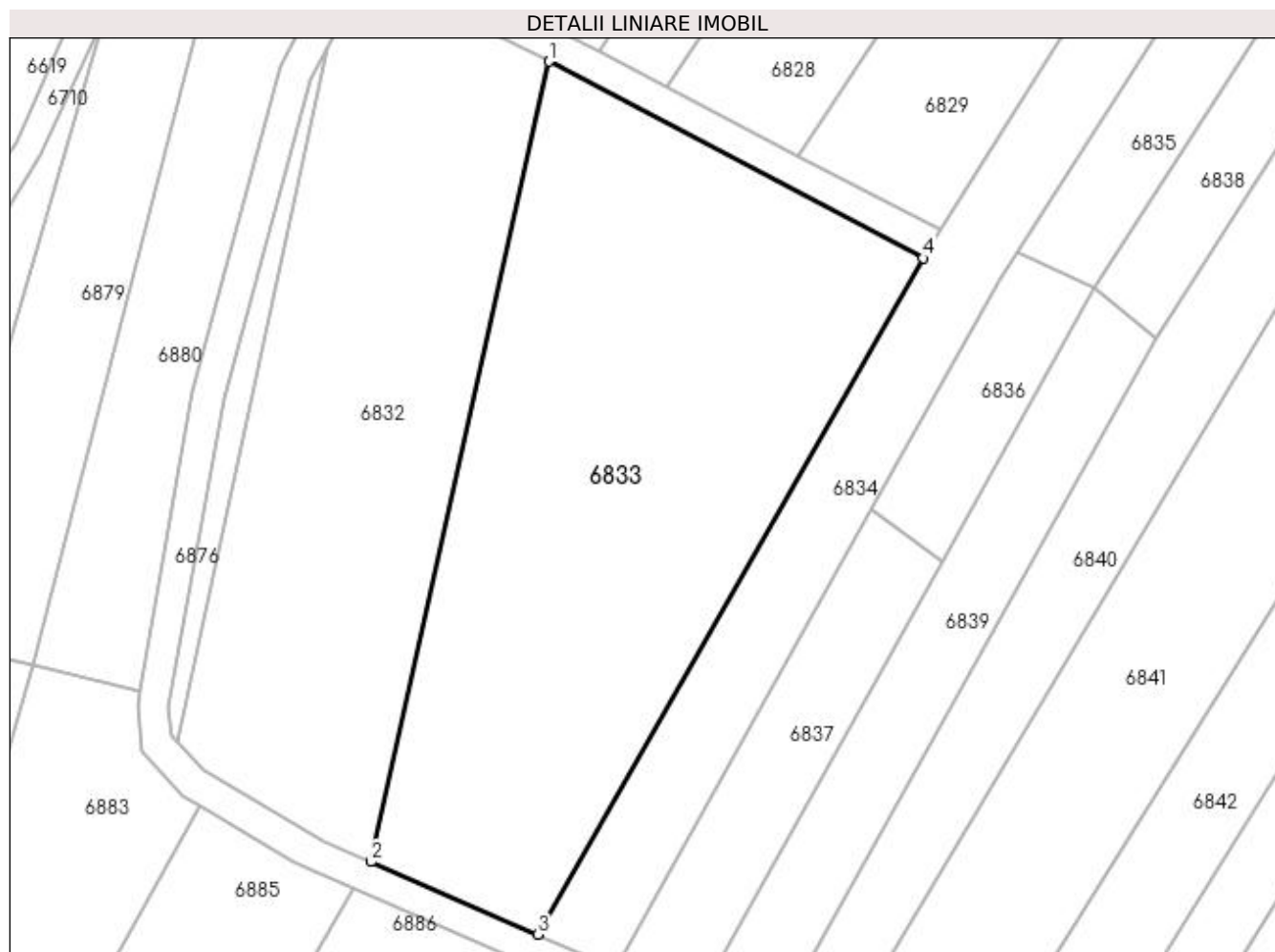
Inscrieri privind dezmembramintele dreptului de proprietate, drepturi reale de garanție și sarcini	Referințe
NU SUNT	

## Anexa Nr. 1 La Partea I

## Teren

Nr cadastral	Suprafața (mp)*	Observații / Referințe
	3.628	

\* Suprafața este determinată în planul de proiecție Stereo 70.



## Date referitoare la teren

Crt	Categorie folosință	Intra vilan	Suprafața (mp)	Tarla	Parcelă	Nr. topo	Observații / Referințe
1	arabil	NU	3.628	47	110	-	

## Lungime Segmente

1) Valorile lungimilor segmentelor sunt obținute din proiecție în plan.

Punct început	X / Y	Punct sfârșit	X / Y	Lungime segment (** (m)
1	421.696,161 299.050,87	2	421.674,166 298.952,005	101.282
2	421.674,166 298.952,005	3	421.694,753 298.943,036	22.455
3	421.694,753 298.943,036	4	421.742,426 299.026,562	96.174
4	421.742,426 299.026,562	1	421.696,161 299.050,87	52.262

**\*\* Lungimile segmentelor sunt determinate în planul de proiecție Stereo 70 și sunt rotunjite la 1 milimetru.**

**\*\*\* Distanța dintre puncte este formată din segmente cumulate ce sunt mai mici decât valoarea 1 milimetru.**





**DATE DESPRE IMOBILUL NR. 6834**

Oficiul de Cadastru și Publicitate Imobiliară DOLJ  
Biroul de Cadastru și Publicitate Imobiliară Craiova

**A. Partea I. Descrierea imobilului**

TEREN Extravilan

Adresa: Jud. Dolj, T47, P111

Nr. Crt	Nr cadastral Nr. topografic	Suprafața* (mp)	Observații / Referințe
A1		2.060	Sector cadastral:18 Teren neimprejmuit;

**B. Partea II. Proprietari și acte**

Inscrieri privitoare la dreptul de proprietate și alte drepturi reale	Referințe
/	
Act Administrativ nr. TDP 19325, din 13/01/2016 emis de COMISIA JUDETEANA DOLJ;	
B1	A1
Intabulare, drept de PROPRIETATE, dobandit prin Reconstituire, cota actuala 1/1, cota initiala 1/1 1) ONEL CONSTANTA, LIPSĂ CNP	

**C. Partea III. SARCINI .**

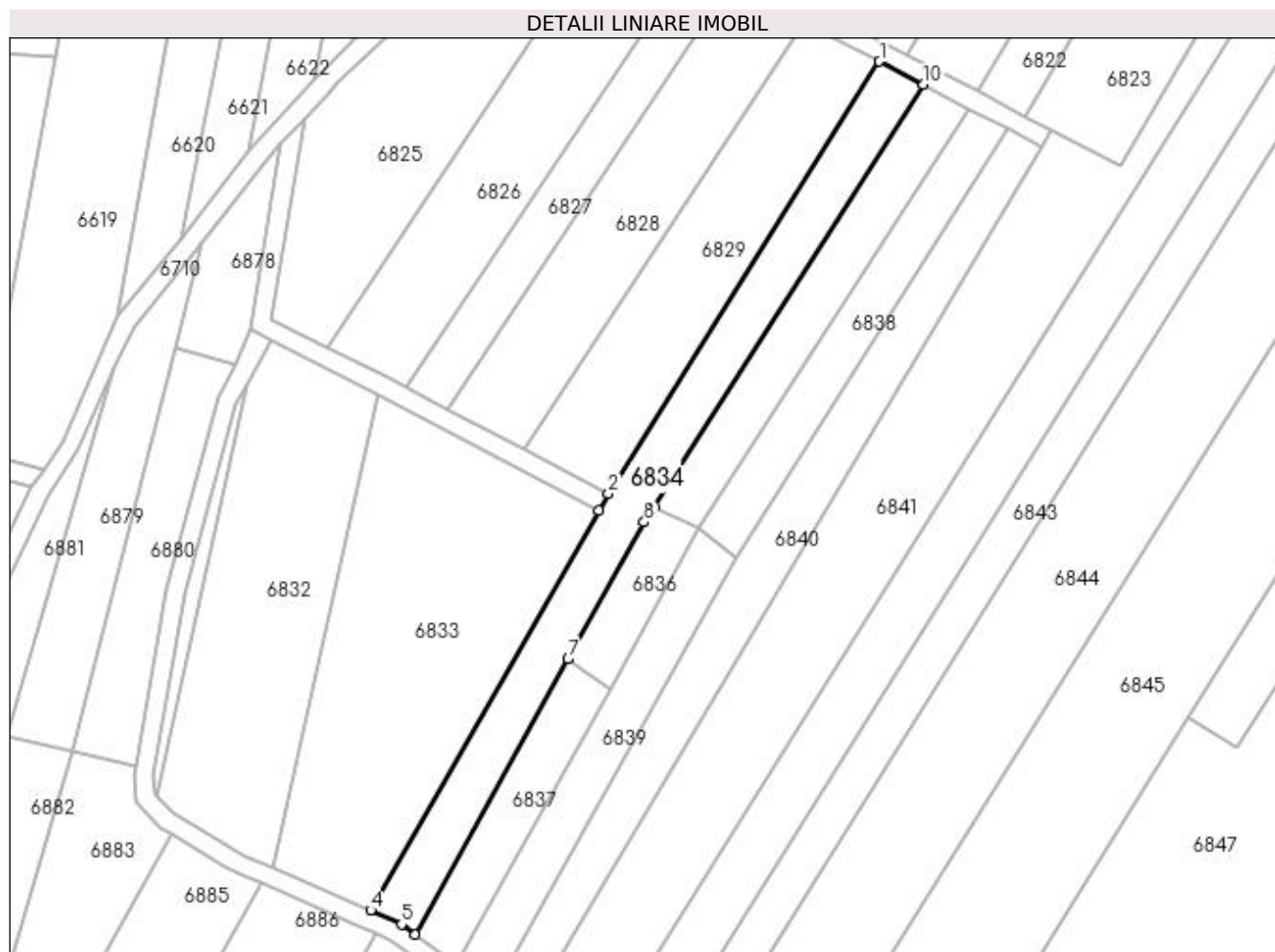
Inscrieri privind dezmembramintele dreptului de proprietate, drepturi reale de garanție și sarcini	Referințe
NU SUNT	

## Anexa Nr. 1 La Partea I

## Teren

Nr cadastral	Suprafața (mp)*	Observații / Referințe
	2.060	

\* Suprafața este determinată în planul de proiecție Stereo 70.



## Date referitoare la teren

Crt	Categorie folosință	Intra vilan	Suprafața (mp)	Tarla	Parcelă	Nr. topo	Observații / Referințe
1	arabil	NU	2.060	47	111	-	

## Lungime Segmente

1) Valorile lungimilor segmentelor sunt obținute din proiecție în plan.

Punct început	X / Y	Punct sfârșit	X / Y	Lungime segment (** (m)
1	421.801,09 299.120,322	2	421.744,464 299.030,01	106.596
2	421.744,464 299.030,01	3	421.742,426 299.026,562	4.005
3	421.742,426 299.026,562	4	421.694,753 298.943,036	96.174
4	421.694,753 298.943,036	5	421.701,218 298.940,097	7.102
5	421.701,218 298.940,097	6	421.704,095 298.938,0	3.561

Punct început	X / Y	Punct sfârșit	X / Y	Lungime segment (** (m)
6	421.704,095 298.938,0	7	421.736,028 298.995,499	65.771
7	421.736,028 298.995,499	8	421.751,906 299.024,089	32.703
8	421.751,906 299.024,089	9	421.754,014 299.027,376	3.904
9	421.754,014 299.027,376	10	421.810,308 299.115,492	104.563
10	421.810,308 299.115,492	1	421.801,09 299.120,322	10.407

\*\* Lungimile segmentelor sunt determinate în planul de proiecție Stereo 70 și sunt rotunjite la 1 milimetru.

\*\*\* Distanța dintre puncte este formată din segmente cumulate ce sunt mai mici decât valoarea 1 milimetru.



**DATE DESPRE IMOBILUL NR. 6835**

Oficiul de Cadastru și Publicitate Imobiliară DOLJ  
Biroul de Cadastru și Publicitate Imobiliară Craiova

**A. Partea I. Descrierea imobilului**

TEREN Extravilan

Adresa: Jud. Dolj, T47, P112/1

Nr. Crt	Nr cadastral Nr. topografic	Suprafața* (mp)	Observații / Referințe
A1		1.100	Sector cadastral:18 Teren neimprejmuit;

**B. Partea II. Proprietari și acte**

Inscrieri privitoare la dreptul de proprietate și alte drepturi reale	Referințe
/	
Act Administrativ nr. TDP 2091, din 14/10/2002 emis de COMISIA JUDETEANA DOLJ;	
B1	A1
Intabulare, drept de PROPRIETATE, dobandit prin Reconstituire, cota actuala 1/1, cota initiala 1/1 1) <b>BATRINU ELENA</b> , LIPSĂ CNP	

**C. Partea III. SARCINI .**

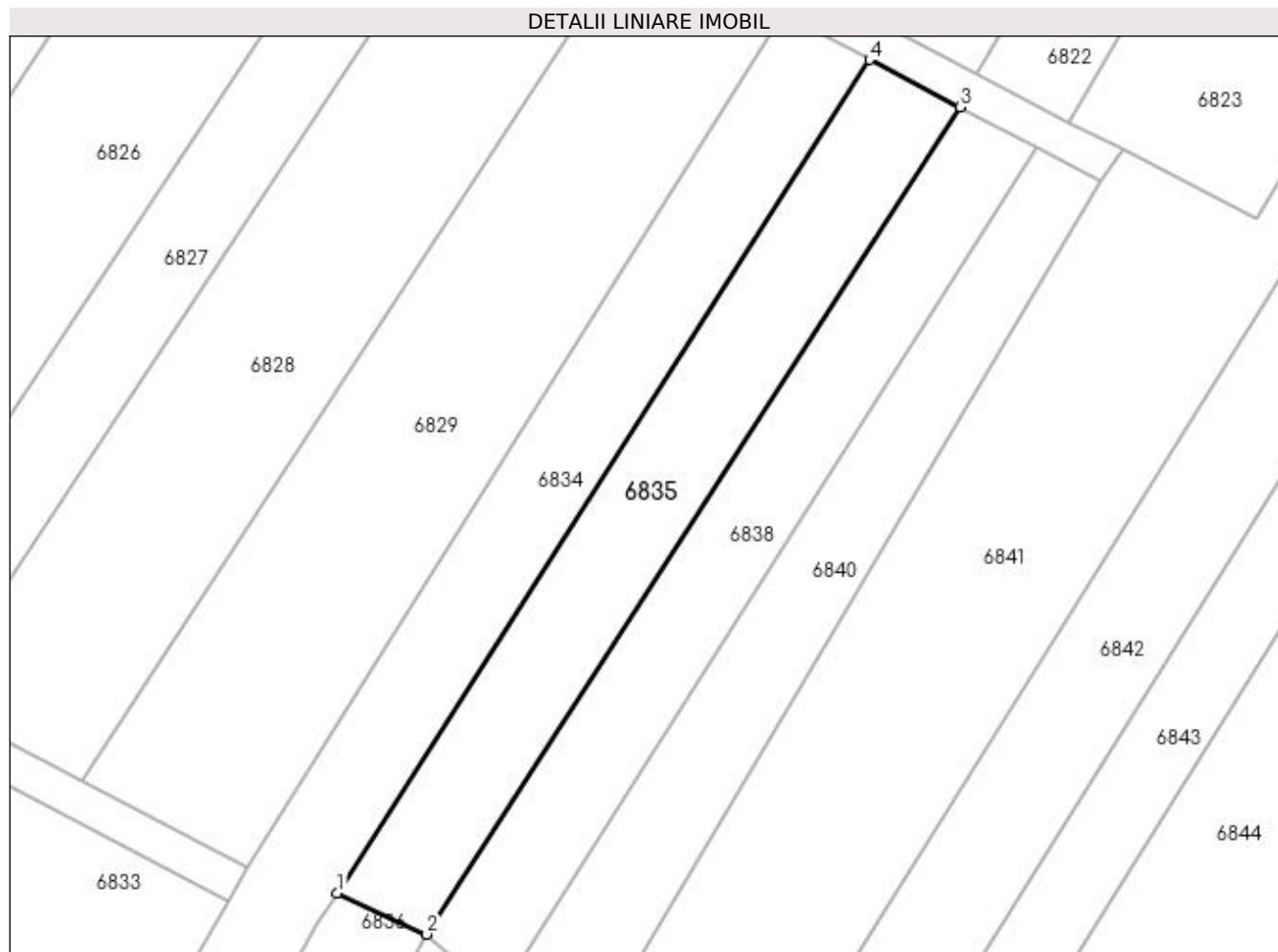
Inscrieri privind dezmembramintele dreptului de proprietate, drepturi reale de garanție și sarcini	Referințe
NU SUNT	

## Anexa Nr. 1 La Partea I

## Teren

Nr cadastral	Suprafața (mp)*	Observații / Referințe
	1.100	

\* Suprafața este determinată în planul de proiecție Stereo 70.



## Date referitoare la teren

Crt	Categorie folosință	Intra vilan	Suprafața (mp)	Tarla	Parcelă	Nr. topo	Observații / Referințe
1	vie	NU	1.100	47	112/1	-	

## Lungime Segmente

1) Valorile lungimilor segmentelor sunt obținute din proiecție în plan.

Punct început	X / Y	Punct sfârșit	X / Y	Lungime segment (** (m)
1	421.754,014 299.027,376	2	421.763,47 299.022,99	10.424
2	421.763,47 299.022,99	3	421.819,875 299.110,479	104.095
3	421.819,875 299.110,479	4	421.810,308 299.115,492	10.8
4	421.810,308 299.115,492	1	421.754,014 299.027,376	104.563

**\*\* Lungimile segmentelor sunt determinate în planul de proiecție Stereo 70 și sunt rotunjite la 1 milimetru.**

**\*\*\* Distanța dintre puncte este formată din segmente cumulate ce sunt mai mici decât valoarea 1 milimetru.**





**DATE DESPRE IMOBILUL NR. 6836**

Oficiul de Cadastru și Publicitate Imobiliară DOLJ  
Biroul de Cadastru și Publicitate Imobiliară Craiova

**A. Partea I. Descrierea imobilului**

TEREN Extravilan

Adresa: Jud. Dolj, T47, P112/2

Nr. Crt	Nr cadastral Nr. topografic	Suprafața* (mp)	Observații / Referințe
A1		400	Sector cadastral:18 Teren neimprejmuit;

**B. Partea II. Proprietari și acte**

Inscrieri privitoare la dreptul de proprietate și alte drepturi reale	Referințe
/	
Act Administrativ nr. TDP 3566, din 25/08/2006 emis de COMISIA JUDETEANA DOLJ;	
B1	A1
Intabulare, drept de PROPRIETATE, dobandit prin Reconstituire, cota actuala 1/1, cota initiala 1/1 1) MITRICA CONSTANTIN, LIPSĂ CNP	

**C. Partea III. SARCINI .**

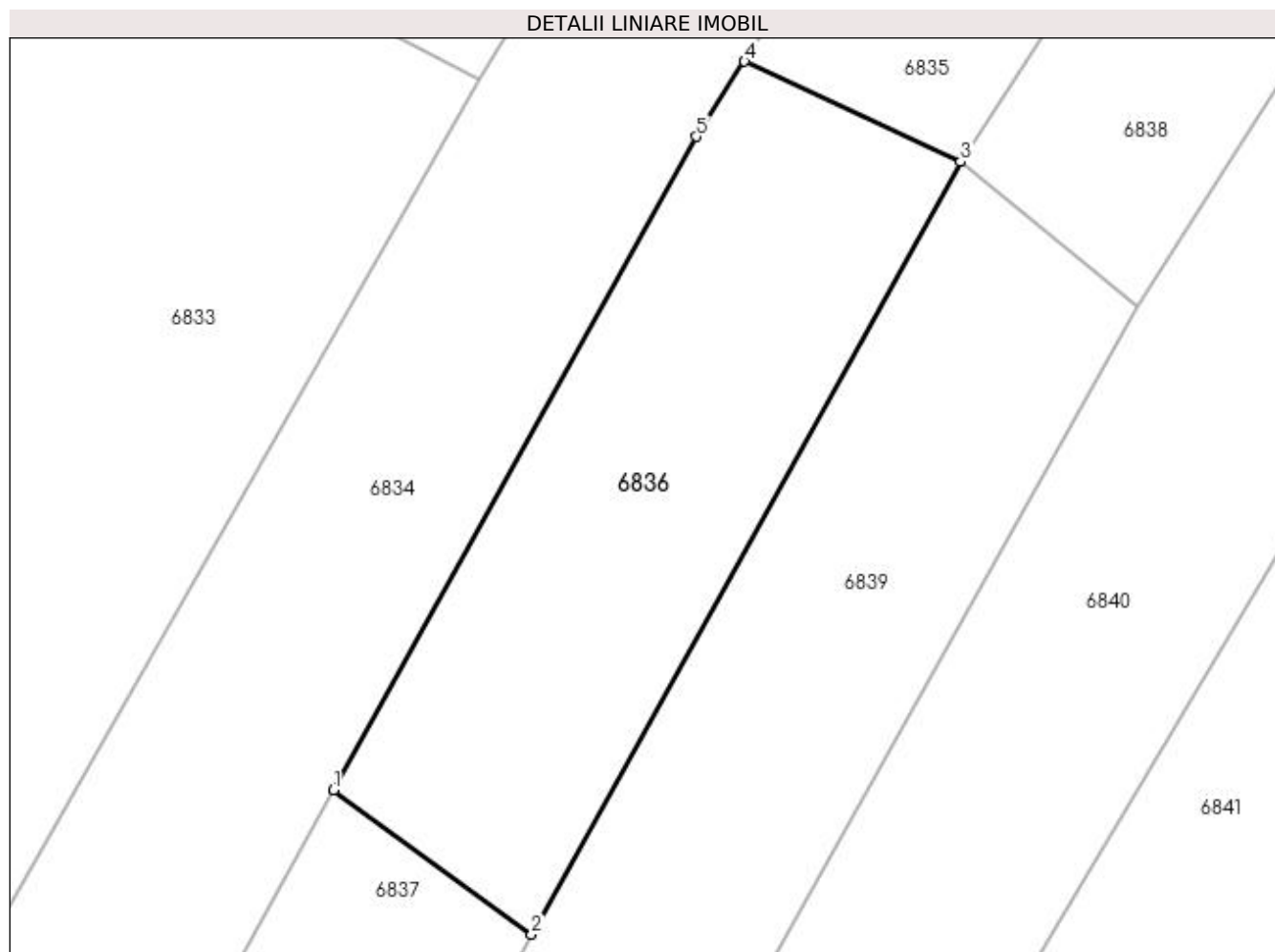
Inscrieri privind dezmembramintele dreptului de proprietate, drepturi reale de garanție și sarcini	Referințe
NU SUNT	

## Anexa Nr. 1 La Partea I

## Teren

Nr cadastral	Suprafața (mp)*	Observații / Referințe
	400	

\* Suprafața este determinată în planul de proiecție Stereo 70.



## Date referitoare la teren

Crt	Categorie folosință	Intra vilan	Suprafața (mp)	Tarla	Parcelă	Nr. topo	Observații / Referințe
1	vie	NU	400	47	112/2	-	

## Lungime Segmente

1) Valorile lungimilor segmentelor sunt obținute din proiecție în plan.

Punct început	X / Y	Punct sfârșit	X / Y	Lungime segment (** (m)
1	421.736,028 298.995,499	2	421.744,696 298.989,183	10.724
2	421.744,696 298.989,183	3	421.763,47 299.022,99	38.67
3	421.763,47 299.022,99	4	421.754,014 299.027,376	10.424
4	421.754,014 299.027,376	5	421.751,906 299.024,089	3.904
5	421.751,906 299.024,089	1	421.736,028 298.995,499	32.703

**\*\* Lungimile segmentelor sunt determinate în planul de proiecție Stereo 70 și sunt rotunjite la 1 milimetru.**

**\*\*\* Distanța dintre puncte este formată din segmente cumulate ce sunt mai mici decât valoarea 1 milimetru.**



**DATE DESPRE IMOBILUL NR. 6837**

Oficiul de Cadastru și Publicitate Imobiliară DOLJ  
Biroul de Cadastru și Publicitate Imobiliară Craiova

**A. Partea I. Descrierea imobilului**

TEREN Extravilan

Adresa: Jud. Dolj, T 47, P 112/4

Nr. Crt	Nr cadastral Nr. topografic	Suprafața* (mp)	Observații / Referințe
A1	31699	700	Sector cadastral:18 Teren neimprejmuit;

**B. Partea II. Proprietari și acte**

Inscrieri privitoare la dreptul de proprietate și alte drepturi reale		Referințe
<b>127960 / 15/10/2014</b>		
Act Notarial nr. CONTRACT DE VANZARE AUT NR 3281, din 07/10/2014 emis de BNP FAURAR VIRGIL CLAUDIU;		
B1	Intabulare, drept de PROPRIETATE, dobandit prin Conventie, cota actuala 1/1, cota initiala 1/1 1) SC DELTA BERCENI INVEST SRL, CIF:9999999999999	A1

**C. Partea III. SARCINI .**

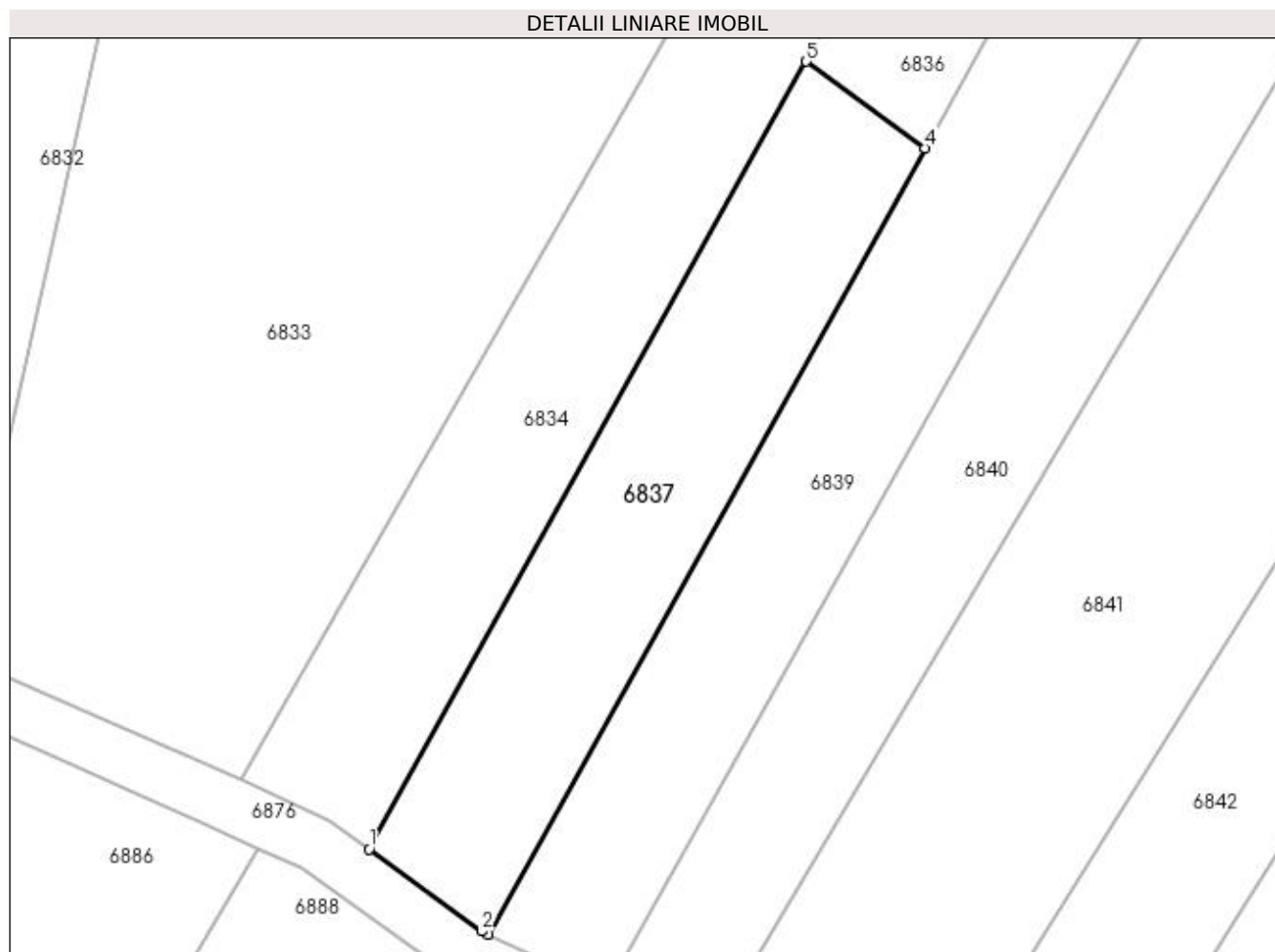
Inscrieri privind dezmembramintele dreptului de proprietate, drepturi reale de garanție și sarcini	Referințe
NU SUNT	

## Anexa Nr. 1 La Partea I

## Teren

Nr cadastral	Suprafața (mp)*	Observații / Referințe
31699	700	

\* Suprafața este determinată în planul de proiecție Stereo 70.



## Date referitoare la teren

Crt	Categorie folosință	Intra vilan	Suprafața (mp)	Tarla	Parcelă	Nr. topo	Observații / Referințe
1	arabil	NU	700	47	112/4	-	

## Lungime Segmente

1) Valorile lungimilor segmentelor sunt obținute din proiecție în plan.

Punct început	X / Y	Punct sfârșit	X / Y	Lungime segment (** (m)
1	421.704,095 298.938,0	2	421.712,323 298.932,005	10.181
2	421.712,323 298.932,005	3	421.712,814 298.931,777	0.541
3	421.712,814 298.931,777	4	421.744,696 298.989,183	65.665
4	421.744,696 298.989,183	5	421.736,028 298.995,499	10.724
5	421.736,028 298.995,499	1	421.704,095 298.938,0	65.771

**\*\* Lungimile segmentelor sunt determinate în planul de proiecție Stereo 70 și sunt rotunjite la 1 milimetru.**

**\*\*\* Distanța dintre puncte este formată din segmente cumulate ce sunt mai mici decât valoarea 1 milimetru.**





**DATE DESPRE IMOBILUL NR. 6838**

Oficiul de Cadastru și Publicitate Imobiliară DOLJ  
Biroul de Cadastru și Publicitate Imobiliară Craiova

**A. Partea I. Descrierea imobilului**

TEREN Extravilan

Adresa: Jud. Dolj, T47

Nr. Crt	Nr cadastral Nr. topografic	Suprafața* (mp)	Observații / Referințe
A1		1.000	Sector cadastral:18 Teren neimprejmuit;

**B. Partea II. Proprietari și acte**

Inscrieri privitoare la dreptul de proprietate și alte drepturi reale		Referințe
/		
Act Normativ nr. LEGE 7, din 13/03/1996 emis de PARLAMENT;		
B1	Inscrierea provizorie, drept de PROPRIETATE, dobandit prin Lege, cota actuala 1/1, cota initiala 1/1 1) NEIDENTIFICAT NEIDENTIFICAT	A1

**C. Partea III. SARCINI .**

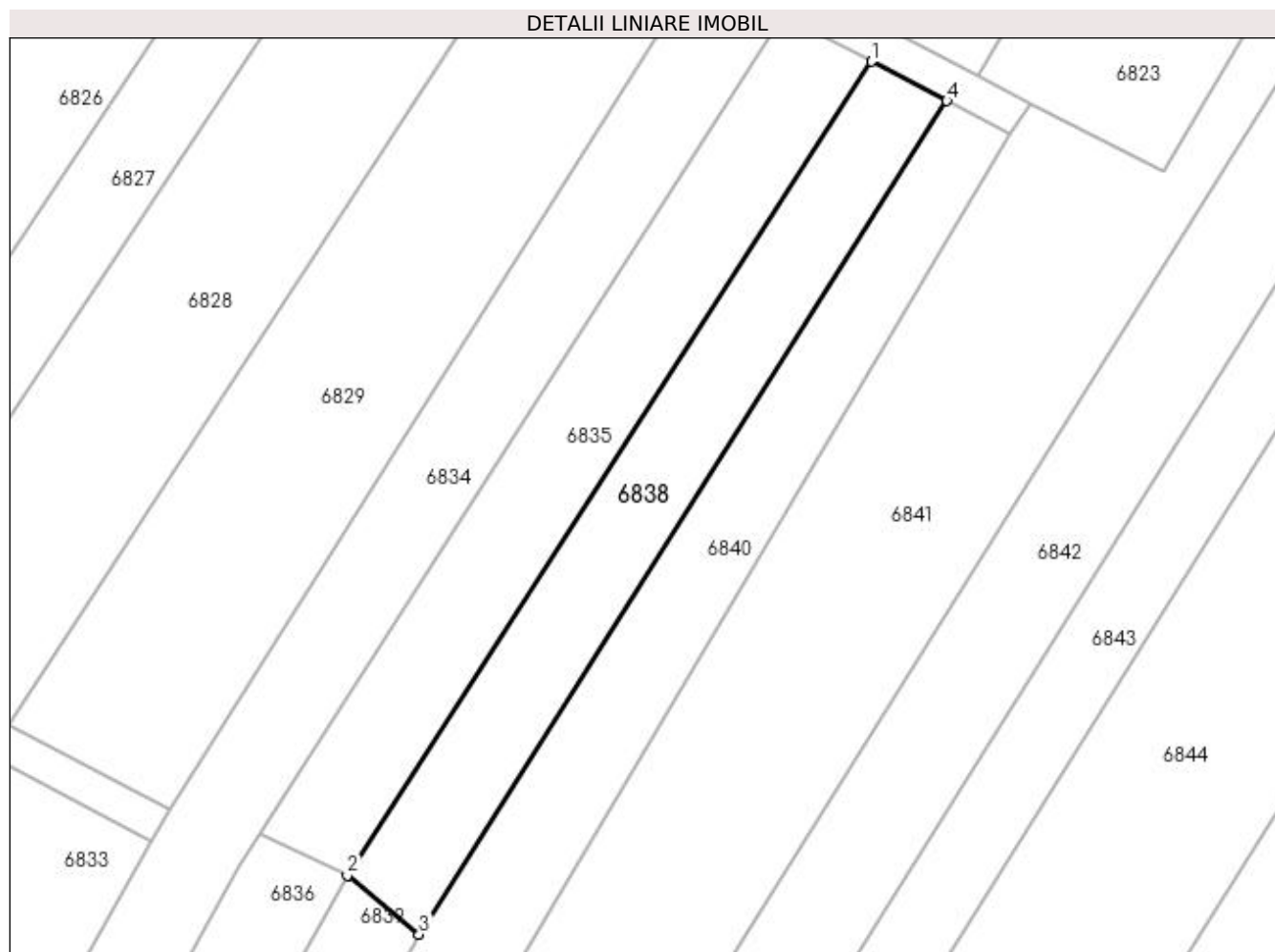
Inscrieri privind dezmembramintele dreptului de proprietate, drepturi reale de garanție și sarcini	Referințe
NU SUNT	

## Anexa Nr. 1 La Partea I

## Teren

Nr cadastral	Suprafața (mp)*	Observații / Referințe
	1.000	

\* Suprafața este determinată în planul de proiecție Stereo 70.



## Date referitoare la teren

Crt	Categorie folosință	Intra vilan	Suprafața (mp)	Tarla	Parcelă	Nr. topo	Observații / Referințe
1	vie	NU	1.000	47	-	-	

## Lungime Segmente

1) Valorile lungimilor segmentelor sunt obținute din proiecție în plan.

Punct început	X / Y	Punct sfârșit	X / Y	Lungime segment (** (m)
1	421.819,875 299.110,479	2	421.763,47 299.022,99	104.095
2	421.763,47 299.022,99	3	421.771,195 299.016,618	10.013
3	421.771,195 299.016,618	4	421.827,962 299.106,241	106.089
4	421.827,962 299.106,241	1	421.819,875 299.110,479	9.131

**\*\* Lungimile segmentelor sunt determinate în planul de proiecție Stereo 70 și sunt rotunjite la 1 milimetru.**

**\*\*\* Distanța dintre puncte este formată din segmente cumulate ce sunt mai mici decât valoarea 1 milimetru.**



**DATE DESPRE IMOBILUL NR. 6839**

Oficiul de Cadastru și Publicitate Imobiliară DOLJ  
Biroul de Cadastru și Publicitate Imobiliară Craiova

**A. Partea I. Descrierea imobilului**

TEREN Extravilan

Adresa: Jud. Dolj, T47, P6

Nr. Crt	Nr cadastral Nr. topografic	Suprafața* (mp)	Observații / Referințe
A1		1.000	Sector cadastral:18 Teren neimprejmuit;

**B. Partea II. Proprietari și acte**

Inscrieri privitoare la dreptul de proprietate și alte drepturi reale	Referințe
/	
Act Notarial nr. CM 28, din 04/02/2005 emis de BNP CERNOBAI EMIL (TDP 1062-44825/05.05.1997);	
B1	A1
Intabulare, drept de PROPRIETATE, dobandit prin Succesiune, cota actuala 1/1, cota initiala 1/1 1) DUCA ION	

**C. Partea III. SARCINI .**

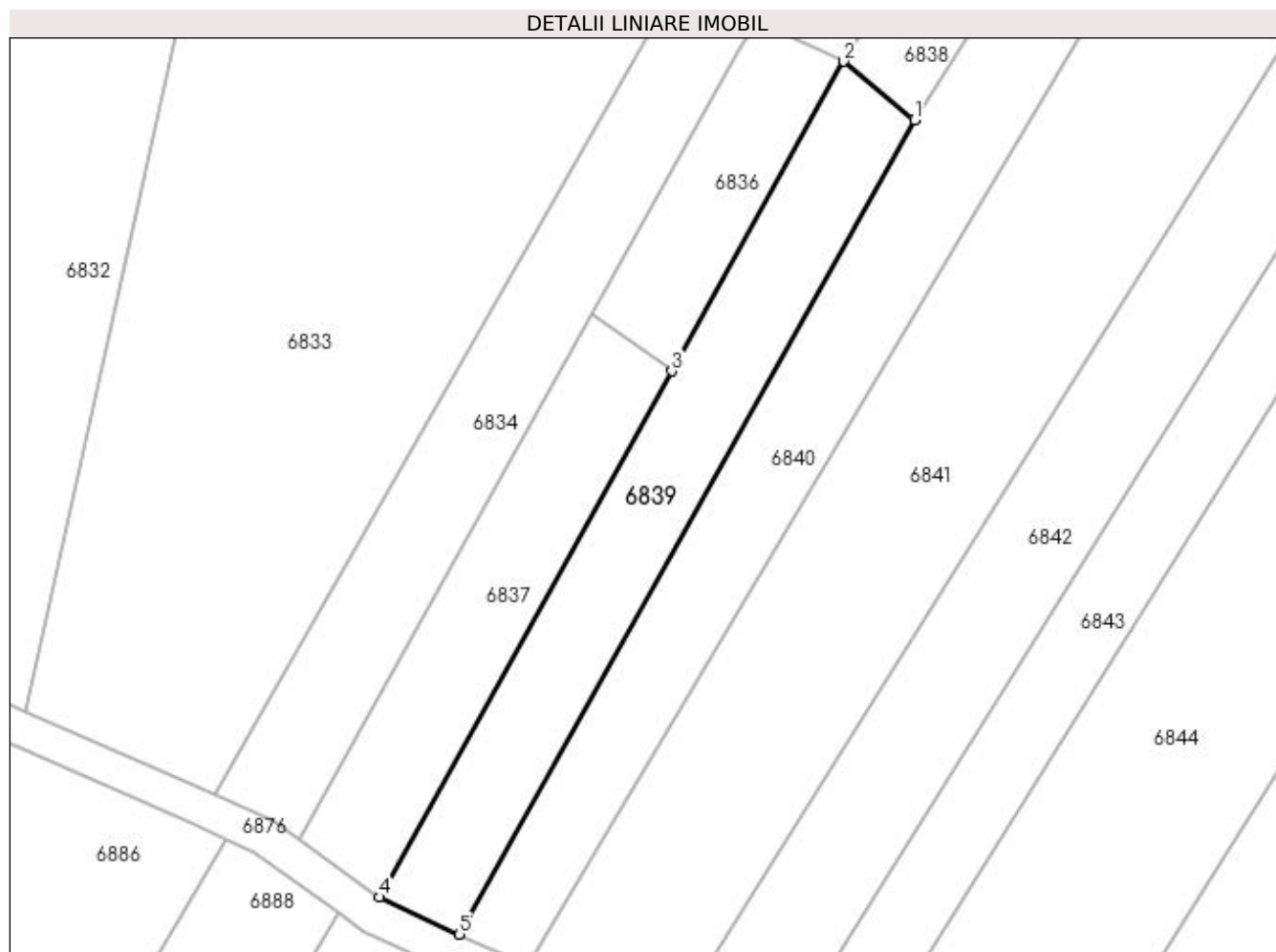
Inscrieri privind dezmembramintele dreptului de proprietate, drepturi reale de garanție și sarcini	Referințe
NU SUNT	

## Anexa Nr. 1 La Partea I

## Teren

Nr cadastral	Suprafața (mp)*	Observații / Referințe
	1.000	

\* Suprafața este determinată în planul de proiecție Stereo 70.



## Date referitoare la teren

Crt	Categorie folosință	Intra vilan	Suprafața (mp)	Tarla	Parcelă	Nr. topo	Observații / Referințe
1	vie	NU	1.000	47	6	-	

## Lungime Segmente

1) Valorile lungimilor segmentelor sunt obținute din proiecție în plan.

Punct început	X / Y	Punct sfârșit	X / Y	Lungime segment (** (m)
1	421.771,195 299.016,618	2	421.763,47 299.022,99	10.014
2	421.763,47 299.022,99	3	421.744,696 298.989,183	38.67
3	421.744,696 298.989,183	4	421.712,814 298.931,777	65.665
4	421.712,814 298.931,777	5	421.721,498 298.927,72	9.585
5	421.721,498 298.927,72	1	421.771,195 299.016,618	101.846

**\*\* Lungimile segmentelor sunt determinate în planul de proiecție Stereo 70 și sunt rotunjite la 1 milimetru.**

**\*\*\* Distanța dintre puncte este formată din segmente cumulate ce sunt mai mici decât valoarea 1 milimetru.**





**DATE DESPRE IMOBILUL NR. 6840**

Oficiul de Cadastru și Publicitate Imobiliară DOLJ  
Biroul de Cadastru și Publicitate Imobiliară Craiova

**A. Partea I. Descrierea imobilului**

TEREN Extravilan

Adresa: Jud. Dolj, T47, P114

Nr. Crt	Nr cadastral Nr. topografic	Suprafața* (mp)	Observații / Referințe
A1		1.938	Sector cadastral:18 Teren neimprejmuit;

**B. Partea II. Proprietari și acte**

Inscrieri privitoare la dreptul de proprietate și alte drepturi reale		Referințe
/		
Act Notarial nr. CM NR.87, din 01/10/2019 emis de BNP IONASCU NICOLAE;		
B1	Intabulare, drept de PROPRIETATE, dobandit prin Succesiune, cota actuala 1/2, cota initiala 1/1 1) <b>IARU IOANA</b>	A1
B2	Intabulare, drept de PROPRIETATE, dobandit prin Succesiune, cota actuala 1/2, cota initiala 1/1 1) <b>TURCU ARISTOTEL</b>	A1

**C. Partea III. SARCINI .**

Inscrieri privind dezmembramintele dreptului de proprietate, drepturi reale de garanție și sarcini	Referințe
NU SUNT	

## Anexa Nr. 1 La Partea I

## Teren

Nr cadastral	Suprafața (mp)*	Observații / Referințe
	1.938	

\* Suprafața este determinată în planul de proiecție Stereo 70.

## DETALII LINIARE IMOBIL



## Date referitoare la teren

Crt	Categorie folosință	Intravilan	Suprafața (mp)	Tarla	Parcelă	Nr. topo	Observații / Referințe
1	arabil	NU	1.938	47	114	-	

## Lungime Segmente

1) Valorile lungimilor segmentelor sunt obținute din proiecție în plan.

Punct început	X / Y	Punct sfârșit	X / Y	Lungime segment (** (m)
1	421.827,962 299.106,241	2	421.771,195 299.016,618	106.089
2	421.771,195 299.016,618	3	421.721,498 298.927,72	101.846
3	421.721,498 298.927,72	4	421.728,922 298.924,413	8.127
4	421.728,922 298.924,413	5	421.834,836 299.102,639	207.321
5	421.834,836 299.102,639	1	421.827,962 299.106,241	7.76

**\*\* Lungimile segmentelor sunt determinate în planul de proiecție Stereo 70 și sunt rotunjite la 1 milimetru.**

**\*\*\* Distanța dintre puncte este formată din segmente cumulate ce sunt mai mici decât valoarea 1 milimetru.**



**DATE DESPRE IMOBILUL NR. 6841**

Oficiul de Cadastru și Publicitate Imobiliară DOLJ  
Biroul de Cadastru și Publicitate Imobiliară Craiova

**A. Partea I. Descrierea imobilului**

TEREN Extravilan

Adresa: Jud. Dolj, T47

Nr. Crt	Nr cadastral Nr. topografic	Suprafața* (mp)	Observații / Referințe
A1		4.689	Sector cadastral:18 Teren neimprejmuit;

**B. Partea II. Proprietari și acte**

Inscrieri privitoare la dreptul de proprietate și alte drepturi reale		Referințe
/		
Act Normativ nr. LEGE 7, din 13/03/1996 emis de PARLAMENT;		
B1	Inscrierea provizorie, drept de PROPRIETATE, dobandit prin Lege, cota actuala 1/1, cota initiala 1/1 1) NEIDENTIFICAT NEIDENTIFICAT	A1

**C. Partea III. SARCINI .**

Inscrieri privind dezmembramintele dreptului de proprietate, drepturi reale de garanție și sarcini	Referințe
NU SUNT	

**Teren**

Nr cadastral	Suprafața (mp)*	Observații / Referințe
	4.689	

\* Suprafața este determinată în planul de proiecție Stereo 70.



**Date referitoare la teren**

Crt	Categorie folosință	Intra vilan	Suprafața (mp)	Tarla	Parcelă	Nr. topo	Observații / Referințe
1	arabil	NU	4.689	47	-	-	

**Lungime Segmente**

1) Valorile lungimilor segmentelor sunt obținute din proiecție în plan.

Punct început	X / Y	Punct sfârșit	X / Y	Lungime segment (** (m)
1	421.834,836 299.102,639	2	421.728,922 298.924,413	207.321
2	421.728,922 298.924,413	3	421.744,298 298.917,348	16.922
3	421.744,298 298.917,348	4	421.907,767 299.179,028	308.544
4	421.907,767 299.179,028	5	421.900,488 299.182,429	8.035
5	421.900,488 299.182,429	6	421.851,283 299.098,627	97.18

Punct început	X / Y	Punct sfârşit	X / Y	Lungime segment (** (m)
6	421.851,283 299.098,627	7	421.837,053 299.105,964	16.01
7	421.837,053 299.105,964	1	421.834,836 299.102,639	3.996

\*\* Lungimile segmentelor sunt determinate în planul de proiecție Stereo 70 și sunt rotunjite la 1 milimetru.

\*\*\* Distanța dintre puncte este formată din segmente cumulate ce sunt mai mici decât valoarea 1 milimetru.





**DATE DESPRE IMOBILUL NR. 6842**

Oficiul de Cadastru și Publicitate Imobiliară DOLJ  
Biroul de Cadastru și Publicitate Imobiliară Craiova

**A. Partea I. Descrierea imobilului**

TEREN Extravilan

Adresa: Jud. Dolj, T47, P115,115/1

Nr. Crt	Nr cadastral Nr. topografic	Suprafața* (mp)	Observații / Referințe
A1		3.489	Sector cadastral:18 Teren neimprejmuit;

**B. Partea II. Proprietari și acte**

Inscrieri privitoare la dreptul de proprietate și alte drepturi reale		Referințe
/		
Act Notarial nr. APV 07, din 26/03/2016 emis de NP IONASCU NICOLAE (TDP 3612/30.08.2006;CM 3/26.03.2016);		
B1	Intabulare, drept de PROPRIETATE, dobandit prin lesire Din Indiviziune, cota actuala 1/1, cota initiala 1/1 1) APOSTOL GIORGETA	A1

**C. Partea III. SARCINI .**

Inscrieri privind dezmembramintele dreptului de proprietate, drepturi reale de garanție și sarcini	Referințe
NU SUNT	

## Anexa Nr. 1 La Partea I

## Teren

Nr cadastral	Suprafața (mp)*	Observații / Referințe
	3.489	

\* Suprafața este determinată în planul de proiecție Stereo 70.



## Date referitoare la teren

Crt	Categorie folosință	Intra vilan	Suprafața (mp)	Tarla	Parcelă	Nr. topo	Observații / Referințe
1	arabil	NU	3.489	47	115,115/1	-	

## Lungime Segmente

1) Valorile lungimilor segmentelor sunt obținute din proiecție în plan.

Punct început	X / Y	Punct sfârșit	X / Y	Lungime segment (** (m)
1	421.918,088 299.174,207	2	421.907,767 299.179,028	11.392
2	421.907,767 299.179,028	3	421.744,298 298.917,348	308.544
3	421.744,298 298.917,348	4	421.754,199 298.912,725	10.927
4	421.754,199 298.912,725	5	421.754,705 298.912,664	0.51
5	421.754,705 298.912,664	1	421.918,088 299.174,207	308.38

**\*\* Lungimile segmentelor sunt determinate în planul de proiecție Stereo 70 și sunt rotunjite la 1 milimetru.**

**\*\*\* Distanța dintre puncte este formată din segmente cumulate ce sunt mai mici decât valoarea 1 milimetru.**



**DATE DESPRE IMOBILUL NR. 6843**

Oficiul de Cadastru și Publicitate Imobiliară DOLJ  
Biroul de Cadastru și Publicitate Imobiliară Craiova

**A. Partea I. Descrierea imobilului**

TEREN Extravilan

Adresa: Jud. Dolj, T47, P116

Nr. Crt	Nr cadastral Nr. topografic	Suprafața* (mp)	Observații / Referințe
A1		2.563	Sector cadastral:18 Teren neimprejmuit;

**B. Partea II. Proprietari și acte**

Inscrieri privitoare la dreptul de proprietate și alte drepturi reale		Referințe
/		
Act Notarial nr. SC 976, din 17/05/2007 emis de TRIBUNALUL DOLJ (TDP 2333/10.09.2003;CM 94/22.10.2003; CERTIFICAT DE DECES NR.763521);		
B1	Intabulare, drept de PROPRIETATE, dobandit prin Hotarare Judecatoreasca, cota actuala 1/1, cota initiala 1/1 1) DICU ELENA DEFUNCT:Da	A1

**C. Partea III. SARCINI .**

Inscrieri privind dezmembramintele dreptului de proprietate, drepturi reale de garanție și sarcini	Referințe
NU SUNT	

## Anexa Nr. 1 La Partea I

## Teren

Nr cadastral	Suprafața (mp)*	Observații / Referințe
	2.563	

\* Suprafața este determinată în planul de proiecție Stereo 70.



## Date referitoare la teren

Crt	Categorie folosință	Intravilan	Suprafața (mp)	Tarla	Parcelă	Nr. topo	Observații / Referințe
1	arabil	NU	2.563	47	116	-	

## Lungime Segmente

1) Valorile lungimilor segmentelor sunt obținute din proiecție în plan.

Punct început	X / Y	Punct sfârșit	X / Y	Lungime segment (** (m)
1	421.925,71 299.170,646	2	421.918,088 299.174,207	8.412
2	421.918,088 299.174,207	3	421.754,705 298.912,664	308.38
3	421.754,705 298.912,664	4	421.763,869 298.911,572	9.228
4	421.763,869 298.911,572	1	421.925,71 299.170,646	305.47

**\*\* Lungimile segmentelor sunt determinate în planul de proiecție Stereo 70 și sunt rotunjite la 1 milimetru.**

**\*\*\* Distanța dintre puncte este formată din segmente cumulate ce sunt mai mici decât valoarea 1 milimetru.**





**DATE DESPRE IMOBILUL NR. 6844**

Oficiul de Cadastru și Publicitate Imobiliară DOLJ  
Biroul de Cadastru și Publicitate Imobiliară Craiova

**A. Partea I. Descrierea imobilului**

TEREN Extravilan

Adresa: Jud. Dolj, Tarla 47 Parcela 117

Nr. Crt	Nr cadastral Nr. topografic	Suprafața* (mp)	Observații / Referințe
A1	34538	6.600	Sector cadastral:18 Teren neimpregmuit;

**B. Partea II. Proprietari și acte**

Inscrieri privitoare la dreptul de proprietate și alte drepturi reale		Referințe
<b>270636 / 03/12/2019</b>		
Act Administrativ nr. CM NR. 88, din 18/06/2013 emis de NP FAURAR (TDP NR. 2925/COMISIA JUDETEANA DOLJ , INCHEIERE NR. 251/07.11.2019 NP DOINA FAURAR);		
B1	Intabulare, drept de PROPRIETATE, dobandit prin Succesiune, cota actuala 10/12, cota initiala 1/1 1) <b>BIRZAN MARIAN</b> <i>OBSERVATII: DEF. BARZAN ION</i>	A1
Act Notarial nr. CM NR. 88, din 18/06/2013 emis de NP FAURAR C V (TDP NR. 2925/COMISIA JUDETEANA DOLJ , INCHEIERE NR. 251/07.11.2019 NP DOINA FAURAR);		
B2	Intabulare, drept de PROPRIETATE, dobandit prin Succesiune, cota actuala 1/12, cota initiala 1/1 1) <b>BIRZAN DAN</b>	A1
Act Notarial nr. CM NR. 88, din 18/06/2013 emis de NP FAURAR C V (TDP NR. 2925/COMISIA JUDETEANA DOLJ , INCHEIERE NR. 251/07.11.2019 NP DOINA FAURAR );		
B3	Intabulare, drept de PROPRIETATE, dobandit prin Succesiune, cota actuala 1/12, cota initiala 1/1 1) <b>BATRANU IOANA</b>	A1

**C. Partea III. SARCINI .**

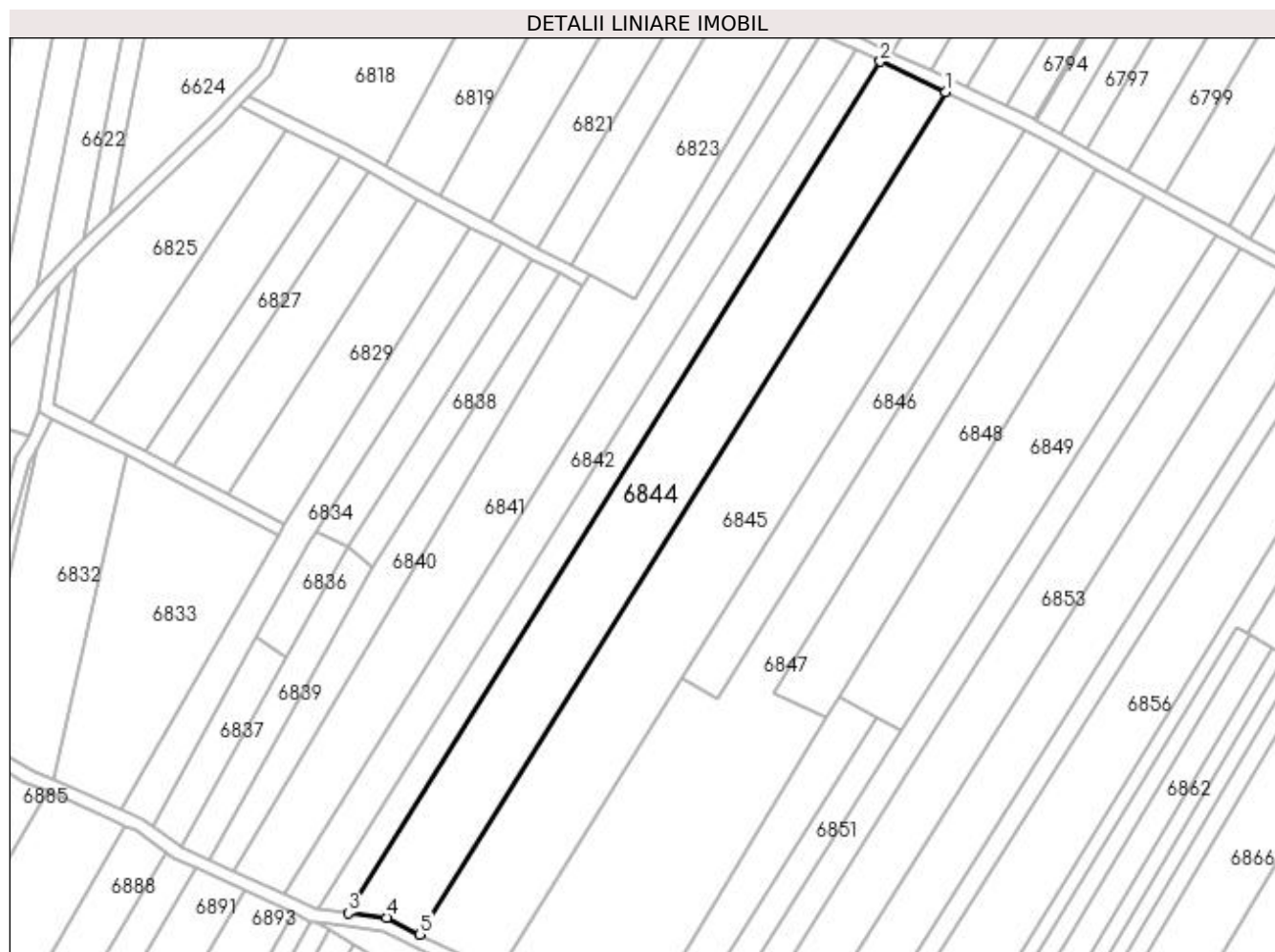
Inscrieri privind dezmembramintele dreptului de proprietate, drepturi reale de garanție și sarcini	Referințe
NU SUNT	

## Anexa Nr. 1 La Partea I

## Teren

Nr cadastral	Suprafața (mp)*	Observații / Referințe
34538	6.600	

\* Suprafața este determinată în planul de proiecție Stereo 70.



## Date referitoare la teren

Crt	Categorie folosință	Intravilan	Suprafața (mp)	Tarla	Parcelă	Nr. topo	Observații / Referințe
1	arabil	NU	6.600	47	117	-	

## Lungime Segmente

1) Valorile lungimilor segmentelor sunt obținute din proiecție în plan.

Punct început	X / Y	Punct sfârșit	X / Y	Lungime segment (** (m)
1	421.945,607 299.161,35	2	421.925,71 299.170,646	21.961
2	421.925,71 299.170,646	3	421.763,869 298.911,572	305.47
3	421.763,869 298.911,572	4	421.775,506 298.910,184	11.72
4	421.775,506 298.910,184	5	421.785,542 298.905,12	11.241
5	421.785,542 298.905,12	1	421.945,607 299.161,35	302.117

**\*\* Lungimile segmentelor sunt determinate în planul de proiecție Stereo 70 și sunt rotunjite la 1 milimetru.**

**\*\*\* Distanța dintre puncte este formată din segmente cumulate ce sunt mai mici decât valoarea 1 milimetru.**



**DATE DESPRE IMOBILUL NR. 6845**

Oficiul de Cadastru și Publicitate Imobiliară DOLJ  
Biroul de Cadastru și Publicitate Imobiliară Craiova

**A. Partea I. Descrierea imobilului**

TEREN Extravilan

Adresa: Jud. Dolj, T47, P119

Nr. Crt	Nr cadastral Nr. topografic	Suprafața* (mp)	Observații / Referințe
A1		8.000	Sector cadastral:18 Teren neimprejmuit;

**B. Partea II. Proprietari și acte**

Inscrieri privitoare la dreptul de proprietate și alte drepturi reale		Referințe
/		
Act Notarial nr. CM06, din 23/02/2016 emis de BNP TARBUJARU MARIA-MONICA (TDP 2111/16.10.2002);		
B1	Intabulare, drept de PROPRIETATE, dobandit prin Succesiune, cota actuala 3/4, cota initiala 1/1 1) <b>BARAN GHEORGHE</b>	A1
Act Notarial nr. CM 07, din 23/02/2016 emis de BNP TARBUJARU MARIA-MONICA (TDP 2111/16.10.2002);		
B2	Intabulare, drept de PROPRIETATE, dobandit prin Succesiune, cota actuala 1/4, cota initiala 1/1 1) <b>BARAN GHEORGHE</b>	A1

**C. Partea III. SARCINI .**

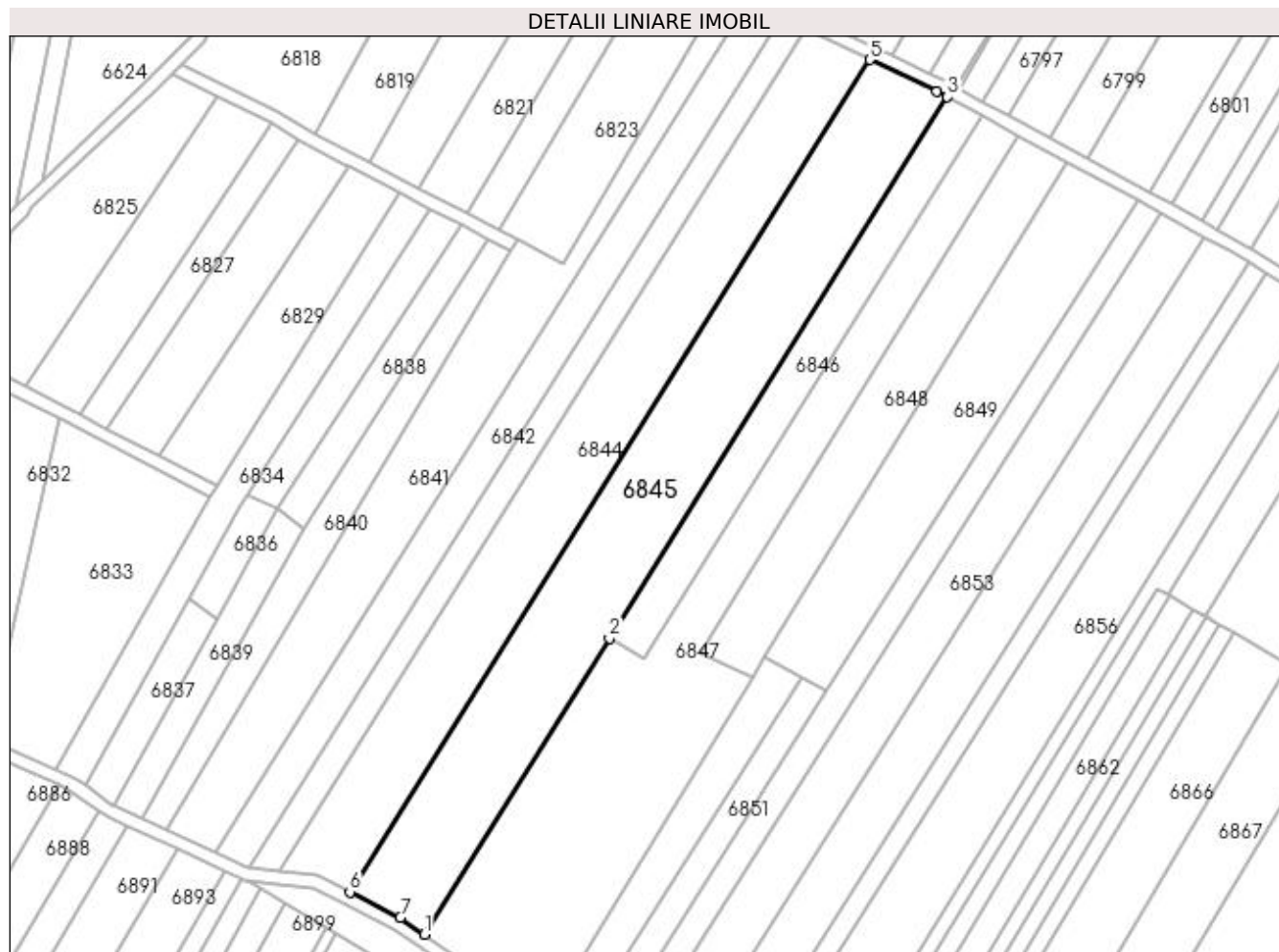
Inscrieri privind dezmembramintele dreptului de proprietate, drepturi reale de garanție și sarcini	Referințe
NU SUNT	

## Anexa Nr. 1 La Partea I

## Teren

Nr cadastral	Suprafața (mp)*	Observații / Referințe
	8.000	

\* Suprafața este determinată în planul de proiecție Stereo 70.



## Date referitoare la teren

Crt	Categorie folosință	Intra vilan	Suprafața (mp)	Tarla	Parcelă	Nr. topo	Observații / Referințe
1	arabil	NU	8.000	47	119	-	

## Lungime Segmente

1) Valorile lungimilor segmentelor sunt obținute din proiecție în plan.

Punct început	X / Y	Punct sfârșit	X / Y	Lungime segment (** (m)
1	421.808,608 298.892,093	2	421.865,479 298.983,182	107.385
2	421.865,479 298.983,182	3	421.969,569 299.149,901	196.545
3	421.969,569 299.149,901	4	421.966,362 299.151,654	3.655
4	421.966,362 299.151,654	5	421.945,607 299.161,35	22.909
5	421.945,607 299.161,35	6	421.785,542 298.905,12	302.117

Punct început	X / Y	Punct sfârșit	X / Y	Lungime segment (** (m)
6	421.785,542 298.905,12	7	421.801,131 298.897,254	17.461
7	421.801,131 298.897,254	1	421.808,608 298.892,093	9.085

\*\* Lungimile segmentelor sunt determinate în planul de proiecție Stereo 70 și sunt rotunjite la 1 milimetru.

\*\*\* Distanța dintre puncte este formată din segmente cumulate ce sunt mai mici decât valoarea 1 milimetru.





**DATE DESPRE IMOBILUL NR. 6846**

Oficiul de Cadastru și Publicitate Imobiliară DOLJ  
Biroul de Cadastru și Publicitate Imobiliară Craiova

**A. Partea I. Descrierea imobilului**

TEREN Extravilan

Adresa: Jud. Dolj, T47, P120

Nr. Crt	Nr cadastral Nr. topografic	Suprafața* (mp)	Observații / Referințe
A1		2.412	Sector cadastral:18 Teren neimprejmuit;

**B. Partea II. Proprietari și acte**

Inscrieri privitoare la dreptul de proprietate și alte drepturi reale	Referințe
/	
Act Notarial nr. CM 198, din 21/11/2005 emis de BNP DEFTA EMIL (TDP 2454/09.09.2003);	
B1	A1
Intabulare, drept de PROPRIETATE, dobândit prin Succesiune, cota actuala 1/1, cota initiala 1/1 1) MITRACHE IOANA	

**C. Partea III. SARCINI .**

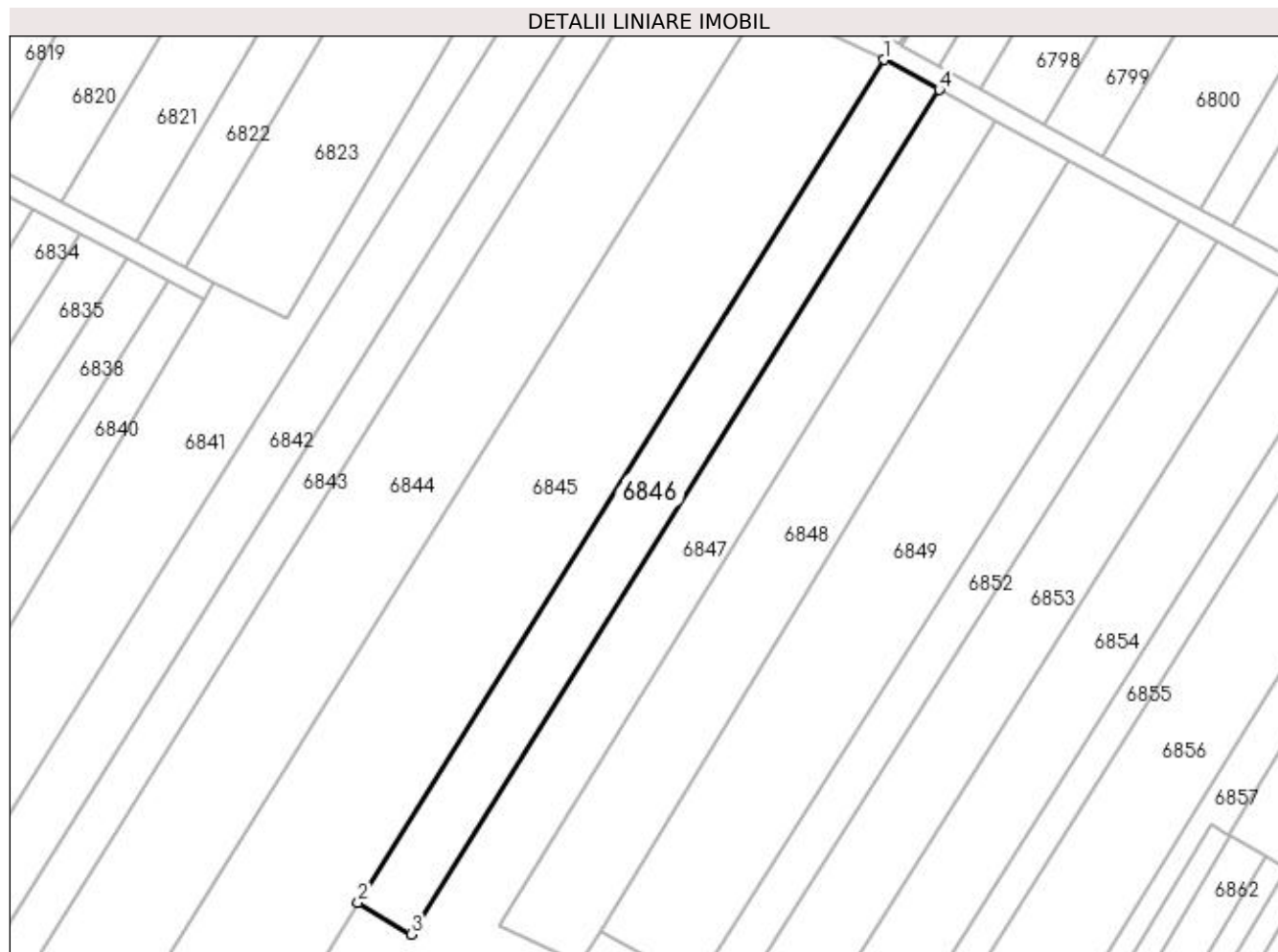
Inscrieri privind dezmembramintele dreptului de proprietate, drepturi reale de garanție și sarcini	Referințe
NU SUNT	

## Anexa Nr. 1 La Partea I

## Teren

Nr cadastral	Suprafața (mp)*	Observații / Referințe
	2.412	

\* Suprafața este determinată în planul de proiecție Stereo 70.



## Date referitoare la teren

Crt	Categorie folosință	Intra vilan	Suprafața (mp)	Tarla	Parcelă	Nr. topo	Observații / Referințe
1	arabil	NU	2.412	47	120	-	

## Lungime Segmente

1) Valorile lungimilor segmentelor sunt obținute din proiecție în plan.

Punct început	X / Y	Punct sfârșit	X / Y	Lungime segment (** (m)
1	421.969,569 299.149,901	2	421.865,479 298.983,182	196.545
2	421.865,479 298.983,182	3	421.875,949 298.976,927	12.196
3	421.875,949 298.976,927	4	421.980,401 299.143,98	197.02
4	421.980,401 299.143,98	1	421.969,569 299.149,901	12.344

**\*\* Lungimile segmentelor sunt determinate în planul de proiecție Stereo 70 și sunt rotunjite la 1 milimetru.**

**\*\*\* Distanța dintre puncte este formată din segmente cumulate ce sunt mai mici decât valoarea 1 milimetru.**



**DATE DESPRE IMOBILUL NR. 6847**

Oficiul de Cadastru și Publicitate Imobiliară DOLJ  
Biroul de Cadastru și Publicitate Imobiliară Craiova

**A. Partea I. Descrierea imobilului**

TEREN Extravilan

Adresa: Jud. Dolj, T47, P121,125/1

Nr. Crt	Nr cadastral Nr. topografic	Suprafața* (mp)	Observații / Referințe
A1		7.663	Sector cadastral:18 Teren neimprejmit;

**B. Partea II. Proprietari și acte**

Inscrieri privitoare la dreptul de proprietate și alte drepturi reale	Referințe
/	
Act Administrativ nr. TDP 2877, din 27/07/2004 emis de COMISIA JUDETEANA DOLJ;	
B1	A1
Intabulare, drept de PROPRIETATE, dobândit prin Reconstituire, cota actuala 1/1, cota initiala 1/1	
1) MITRICA MITA, LIPSĂ CNP	
2) FLORICEL AURICA, LIPSĂ CNP	
3) BADOI GHEORGHITA, LIPSĂ CNP	
4) GROZA CATALINA, LIPSĂ CNP	

**C. Partea III. SARCINI .**

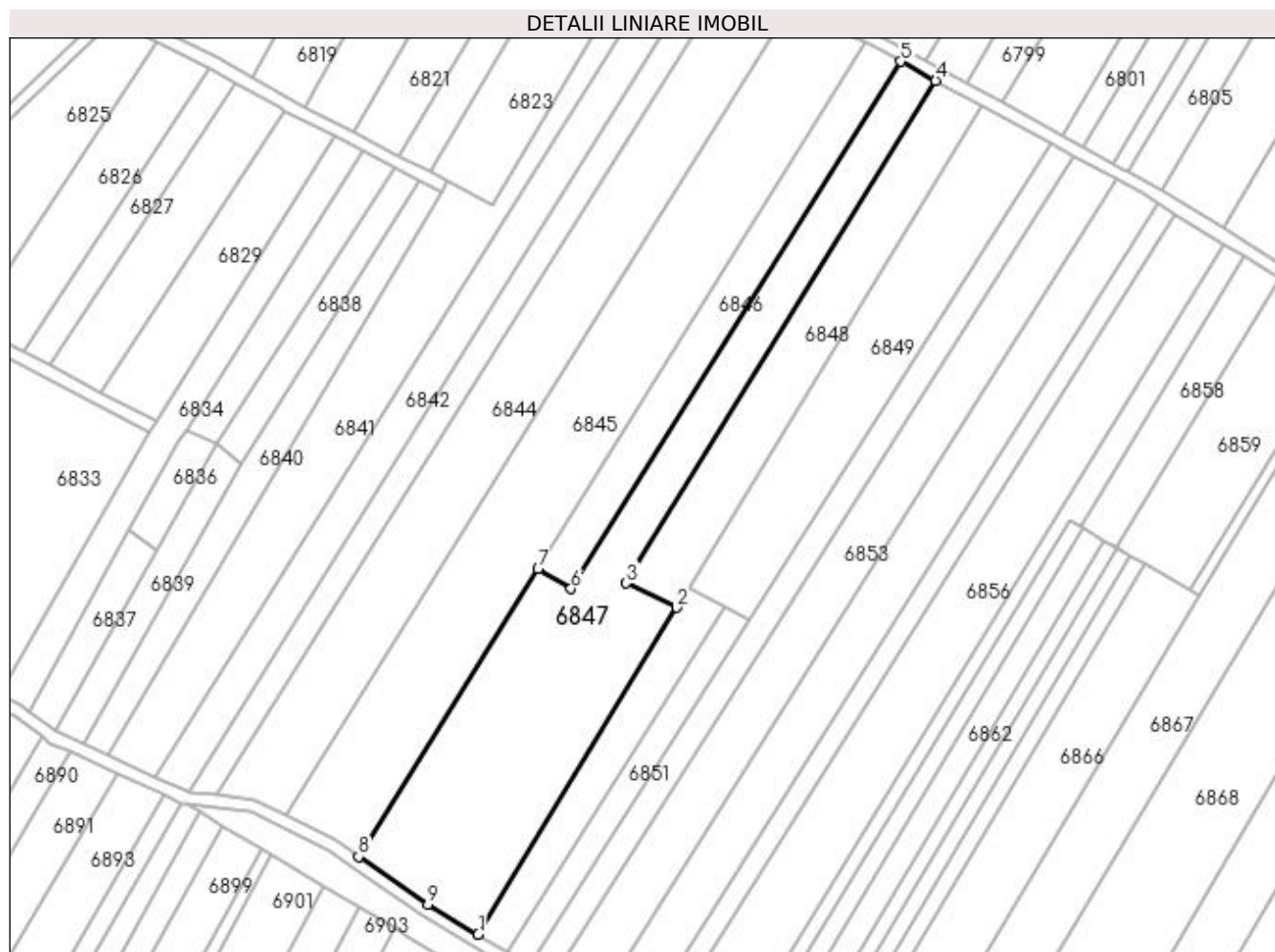
Inscrieri privind dezmembramintele dreptului de proprietate, drepturi reale de garanție și sarcini	Referințe
NU SUNT	

## Anexa Nr. 1 La Partea I

## Teren

Nr cadastral	Suprafața (mp)*	Observații / Referințe
	7.663	

\* Suprafața este determinată în planul de proiecție Stereo 70.



## Date referitoare la teren

Crt	Categorie folosință	Intravilan	Suprafața (mp)	Tarla	Parcelă	Nr. topo	Observații / Referințe
1	arabil	NU	7.663	47	121,125/1	-	

## Lungime Segmente

1) Valorile lungimilor segmentelor sunt obținute din proiecție în plan.

Punct început	X / Y	Punct sfârșit	X / Y	Lungime segment (** (m)
1	421.846,55 298.867,469	2	421.909,424 298.971,025	121.149
2	421.909,424 298.971,025	3	421.893,489 298.978,765	17.715
3	421.893,489 298.978,765	4	421.991,52 299.137,902	186.909
4	421.991,52 299.137,902	5	421.980,401 299.143,98	12.672
5	421.980,401 299.143,98	6	421.875,949 298.976,927	197.02

Punct început	X / Y	Punct sfârșit	X / Y	Lungime segment (** (m)
6	421.875,949 298.976,927	7	421.865,479 298.983,182	12.196
7	421.865,479 298.983,182	8	421.808,608 298.892,093	107.385
8	421.808,608 298.892,093	9	421.830,547 298.876,961	26.652
9	421.830,547 298.876,961	1	421.846,55 298.867,469	18.607

\*\* Lungimile segmentelor sunt determinate în planul de proiecție Stereo 70 și sunt rotunjite la 1 milimetru.

\*\*\* Distanța dintre puncte este formată din segmente cumulate ce sunt mai mici decât valoarea 1 milimetru.





**DATE DESPRE IMOBILUL NR. 6848**

Oficiul de Cadastru și Publicitate Imobiliară DOLJ  
Biroul de Cadastru și Publicitate Imobiliară Craiova

**A. Partea I. Descrierea imobilului**

TEREN Extravilan

Adresa: Jud. Dolj, T47, P122

Nr. Crt	Nr cadastral Nr. topografic	Suprafața* (mp)	Observații / Referințe
A1		3.200	Sector cadastral:18 Teren neimprejmuit;

**B. Partea II. Proprietari și acte**

Inscrieri privitoare la dreptul de proprietate și alte drepturi reale		Referințe
/		
Act Notarial nr. CM 24, din 27/02/2007 emis de BNP GAGEATU ILIE (TDP 2120/16.10.20002);		
B1	Intabulare, drept de PROPRIETATE, dobandit prin Succesiune, cota actuala 1/1, cota initiala 1/1 1) DUCA CRISTINEL-CONSTANTIN 2) DUCA MARIA-MIHAELA 3) DUCA IULIAN	A1

**C. Partea III. SARCINI .**

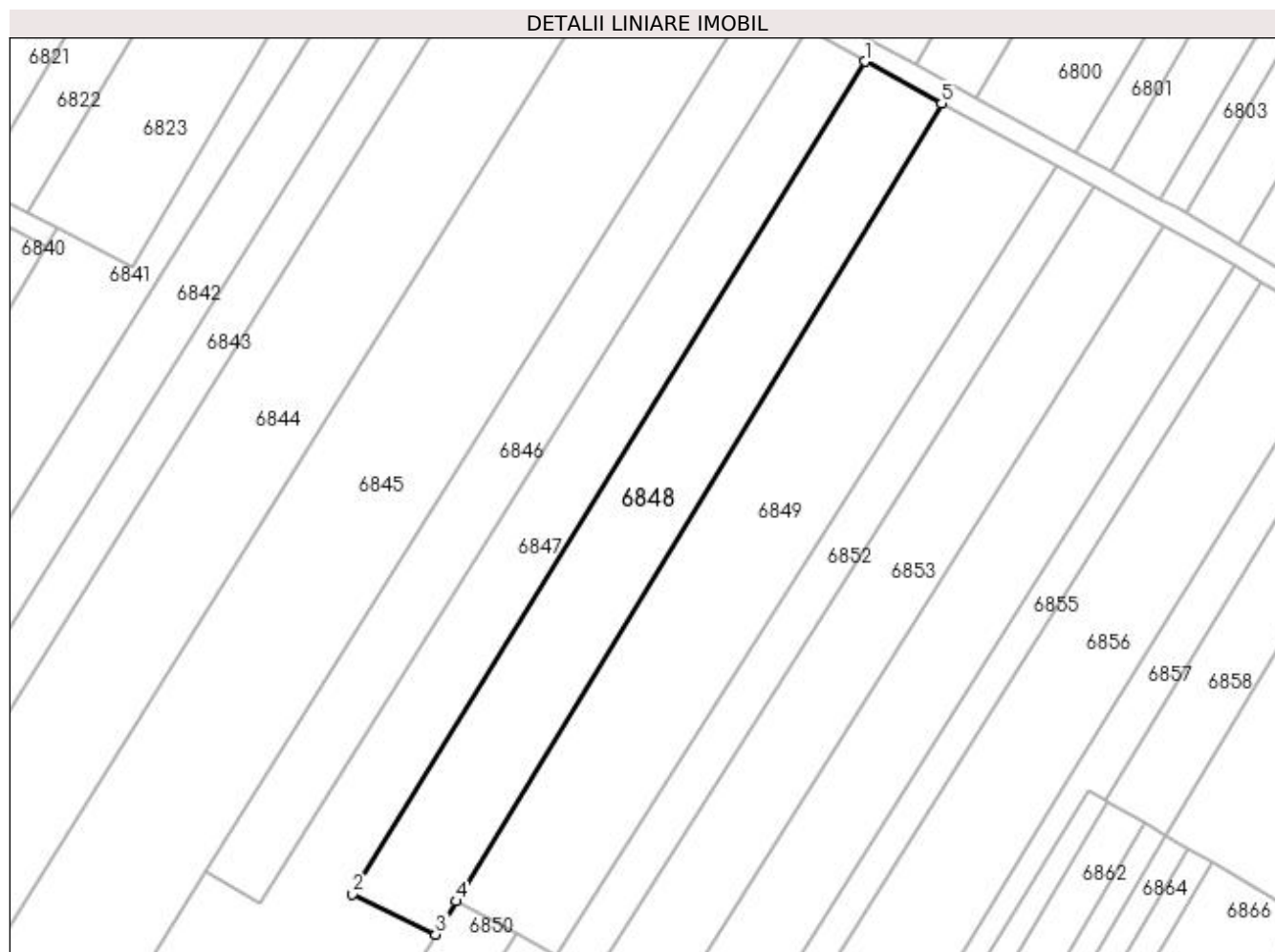
Inscrieri privind dezmembramintele dreptului de proprietate, drepturi reale de garanție și sarcini	Referințe
NU SUNT	

## Anexa Nr. 1 La Partea I

## Teren

Nr cadastral	Suprafața (mp)*	Observații / Referințe
	3.200	

\* Suprafața este determinată în planul de proiecție Stereo 70.



## Date referitoare la teren

Crt	Categorie folosință	Intra vilan	Suprafața (mp)	Tarla	Parcelă	Nr. topo	Observații / Referințe
1	arabil	NU	3.200	47	122	-	

## Lungime Segmente

1) Valorile lungimilor segmentelor sunt obținute din proiecție în plan.

Punct început	X / Y	Punct sfârșit	X / Y	Lungime segment (** (m)
1	421.991,52 299.137,902	2	421.893,489 298.978,765	186.909
2	421.893,489 298.978,765	3	421.909,424 298.971,025	17.715
3	421.909,424 298.971,025	4	421.913,291 298.977,375	7.435
4	421.913,291 298.977,375	5	422.006,185 299.129,886	178.575
5	422.006,185 299.129,886	1	421.991,52 299.137,902	16.713

**\*\* Lungimile segmentelor sunt determinate în planul de proiecție Stereo 70 și sunt rotunjite la 1 milimetru.**

**\*\*\* Distanța dintre puncte este formată din segmente cumulate ce sunt mai mici decât valoarea 1 milimetru.**



**DATE DESPRE IMOBILUL NR. 6849**

Oficiul de Cadastru și Publicitate Imobiliară DOLJ  
Biroul de Cadastru și Publicitate Imobiliară Craiova

**A. Partea I. Descrierea imobilului**

TEREN Extravilan

Adresa: Jud. Dolj, T47, P123,123/1

Nr. Crt	Nr cadastral Nr. topografic	Suprafața* (mp)	Observații / Referințe
A1		4.154	Sector cadastral:18 Teren neimprejmuit;

**B. Partea II. Proprietari și acte**

Inscrieri privitoare la dreptul de proprietate și alte drepturi reale		Referințe
/		
Act Administrativ nr. TDP 3519, din 27/07/2006 emis de COMISIA JUDETEANA DOLJ (CERTIFICAT DE DECES DA NR.747948; ADEVERINTA NR.5955/15.10.2021);		
B1	Intabulare, drept de PROPRIETATE, dobandit prin Reconstituire, cota actuala 1/1, cota initiala 1/1 1) FERTU IOANA, LIPSĂ CNP DEFUNCT:Da	A1

**C. Partea III. SARCINI .**

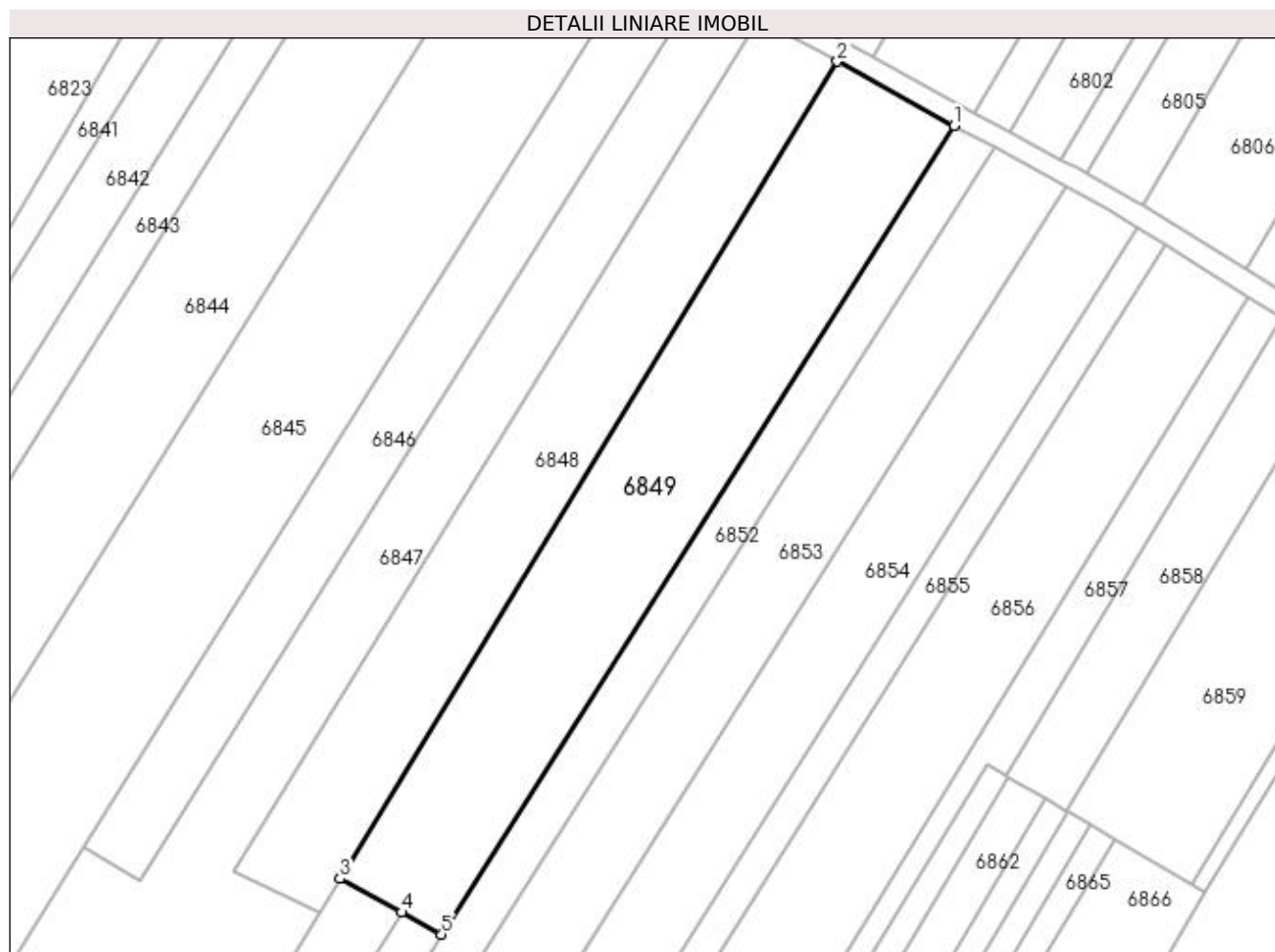
Inscrieri privind dezmembramintele dreptului de proprietate, drepturi reale de garanție și sarcini	Referințe
NU SUNT	

## Anexa Nr. 1 La Partea I

## Teren

Nr cadastral	Suprafața (mp)*	Observații / Referințe
	4.154	

\* Suprafața este determinată în planul de proiecție Stereo 70.



## Date referitoare la teren

Crt	Categorie folosință	Intra vilan	Suprafața (mp)	Tarla	Parcelă	Nr. topo	Observații / Referințe
1	arabil	NU	2.704	47	123	-	
2	vie	NU	1.450	47	123/1	-	

## Lungime Segmente

1) Valorile lungimilor segmentelor sunt obținute din proiecție în plan.

Punct început	X / Y	Punct sfârșit	X / Y	Lungime segment (** (m)
1	422.028,03 299.117,946	2	422.006,185 299.129,886	24.896
2	422.006,185 299.129,886	3	421.913,291 298.977,375	178.575
3	421.913,291 298.977,375	4	421.924,83 298.971,068	13.15
4	421.924,83 298.971,068	5	421.932,314 298.966,977	8.529

Punct început	X / Y	Punct sfârşit	X / Y	Lungime segment (** (m)
5	421.932,314 298.966,977	1	422.028,03 299.117,946	178.754

\*\* Lungimile segmentelor sunt determinate în planul de proiecţie Stereo 70 şi sunt rotunjite la 1 milimetru.

\*\*\* Distanţa dintre puncte este formată din segmente cumulate ce sunt mai mici decât valoarea 1 milimetru.





**DATE DESPRE IMOBILUL NR. 6850**

Oficiul de Cadastru și Publicitate Imobiliară DOLJ  
Biroul de Cadastru și Publicitate Imobiliară Craiova

**A. Partea I. Descrierea imobilului**

TEREN Extravilan

Adresa: Jud. Dolj, T47

Nr. Crt	Nr cadastral Nr. topografic	Suprafața* (mp)	Observații / Referințe
A1		1.532	Sector cadastral:18 Teren neimprejmuit;

**B. Partea II. Proprietari și acte**

Inscrieri privitoare la dreptul de proprietate și alte drepturi reale		Referințe
/		
Act Normativ nr. LEGE 7, din 13/03/1996 emis de PARLAMENT;		
B1	Inscrierea provizorie, drept de PROPRIETATE, dobandit prin Lege, cota actuala 1/1, cota initiala 1/1 1) NEIDENTIFICAT NEIDENTIFICAT	A1

**C. Partea III. SARCINI .**

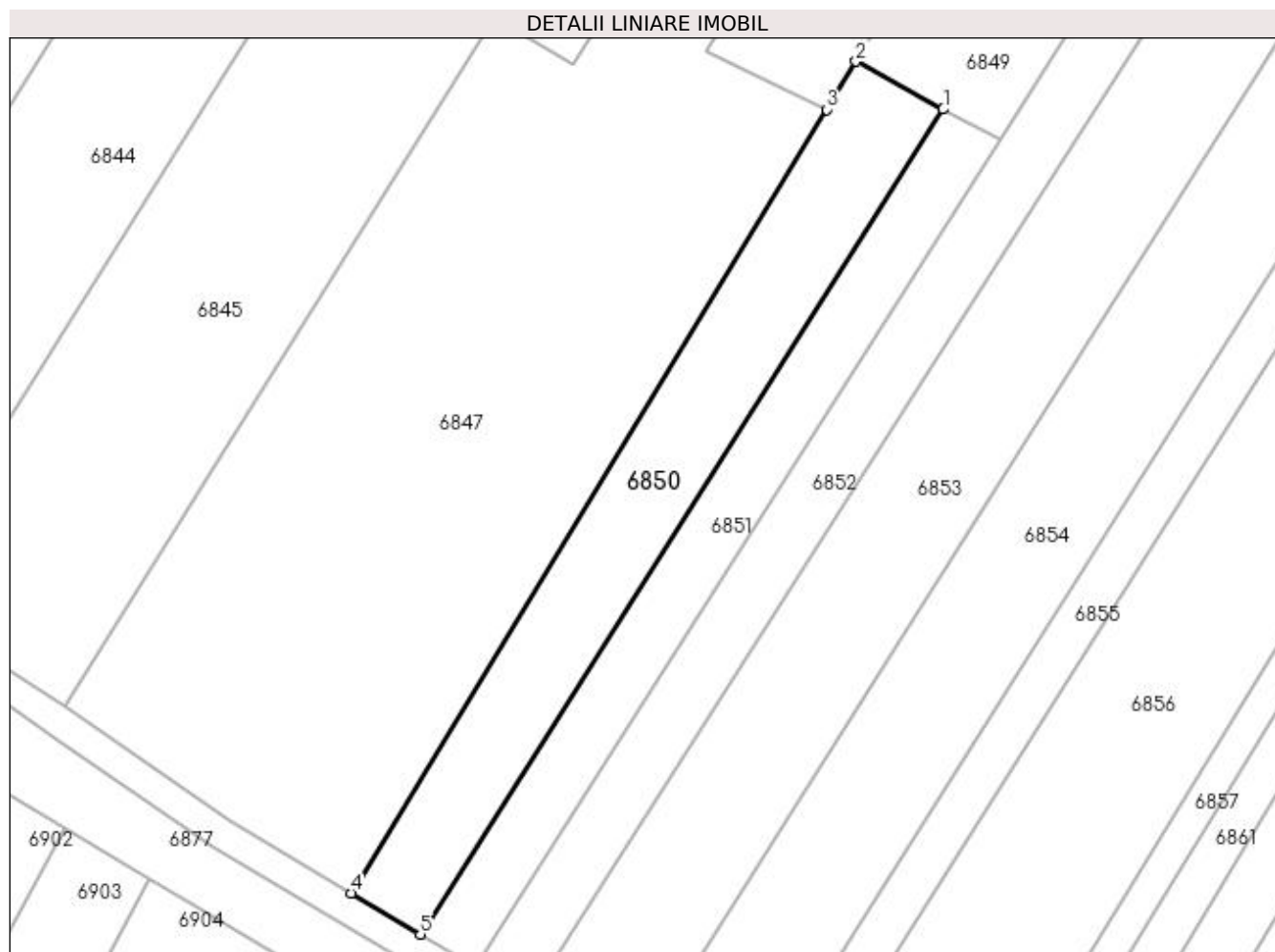
Inscrieri privind dezmembramintele dreptului de proprietate, drepturi reale de garanție și sarcini	Referințe
NU SUNT	

## Anexa Nr. 1 La Partea I

## Teren

Nr cadastral	Suprafața (mp)*	Observații / Referințe
	1.532	

\* Suprafața este determinată în planul de proiecție Stereo 70.



## Date referitoare la teren

Crt	Categorie folosință	Intra vilan	Suprafața (mp)	Tarla	Parcelă	Nr. topo	Observații / Referințe
1	arabil	NU	1.532	47	-	-	

## Lungime Segmente

1) Valorile lungimilor segmentelor sunt obținute din proiecție în plan.

Punct început	X / Y	Punct sfârșit	X / Y	Lungime segment (** (m)
1	421.924,83 298.971,068	2	421.913,291 298.977,375	13.15
2	421.913,291 298.977,375	3	421.909,424 298.971,025	7.435
3	421.909,424 298.971,025	4	421.846,55 298.867,469	121.149
4	421.846,55 298.867,469	5	421.855,707 298.862,044	10.643
5	421.855,707 298.862,044	1	421.924,83 298.971,068	129.09

**\*\* Lungimile segmentelor sunt determinate în planul de proiecție Stereo 70 și sunt rotunjite la 1 milimetru.**

**\*\*\* Distanța dintre puncte este formată din segmente cumulate ce sunt mai mici decât valoarea 1 milimetru.**



**DATE DESPRE IMOBILUL NR. 6851**

Oficiul de Cadastru și Publicitate Imobiliară DOLJ  
Biroul de Cadastru și Publicitate Imobiliară Craiova

**A. Partea I. Descrierea imobilului**

TEREN Extravilan

Adresa: Jud. Dolj, T47, P127

Nr. Crt	Nr cadastral Nr. topografic	Suprafața* (mp)	Observații / Referințe
A1		1.100	Sector cadastral:18 Teren neimprejmuit;

**B. Partea II. Proprietari și acte**

Inscrieri privitoare la dreptul de proprietate și alte drepturi reale		Referințe
/		
Act Administrativ nr. TDP 3375, din 22/06/2005 emis de COMISIA JUDETEANA DOLJ;		
B1	Intabulare, drept de PROPRIETATE, dobândit prin Reconstituire, cota actuala 1/1, cota initiala 1/1 1) TURCU ELENA, LIPSĂ CNP 2) VOICU GHEORGHITA, LIPSĂ CNP	A1

**C. Partea III. SARCINI .**

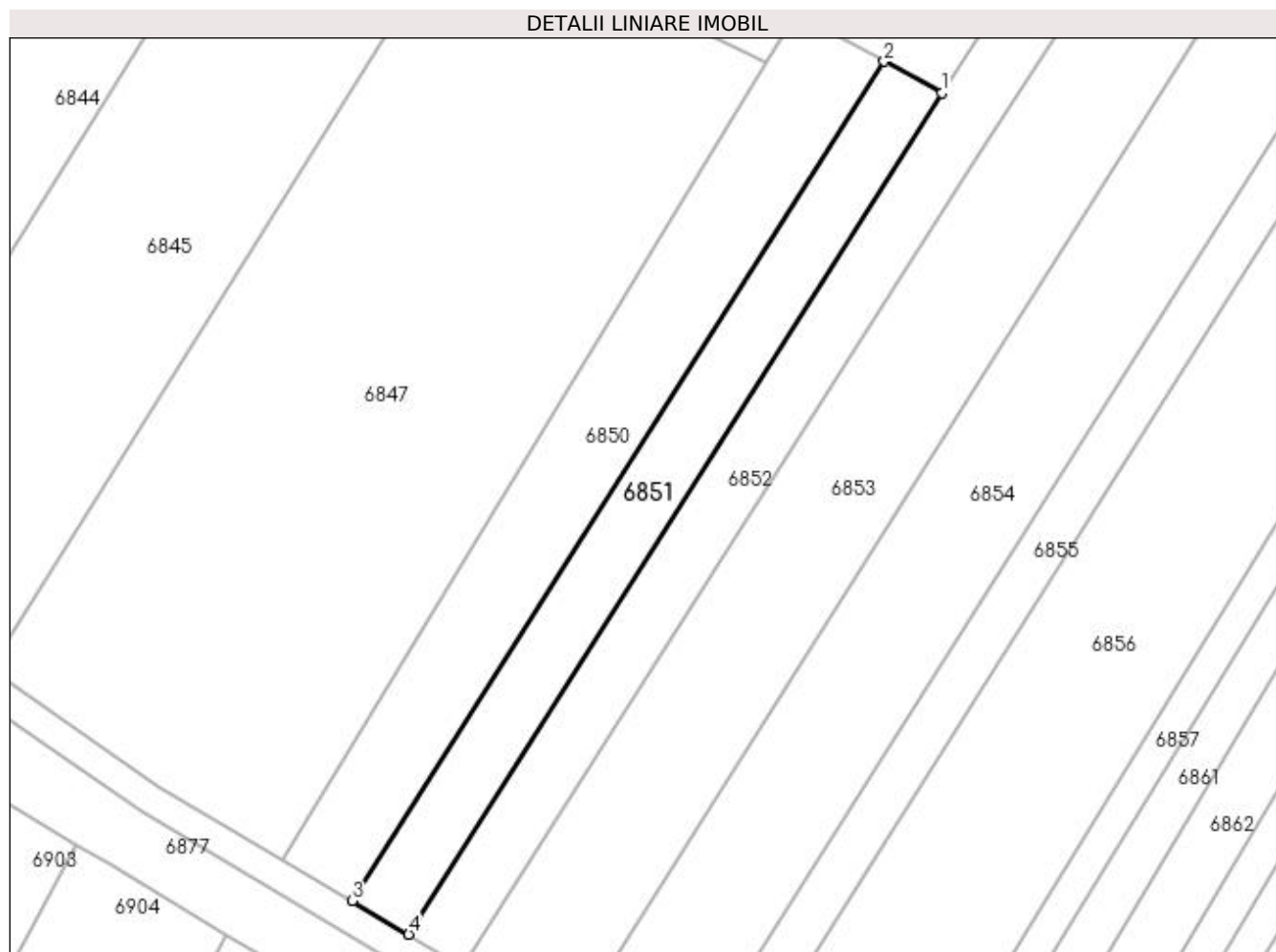
Inscrieri privind dezmembramentele dreptului de proprietate, drepturi reale de garanție și sarcini	Referințe
NU SUNT	

## Anexa Nr. 1 La Partea I

## Teren

Nr cadastral	Suprafața (mp)*	Observații / Referințe
	1.100	

\* Suprafața este determinată în planul de proiecție Stereo 70.



## Date referitoare la teren

Crt	Categorie folosință	Intra vilan	Suprafața (mp)	Tarla	Parcelă	Nr. topo	Observații / Referințe
1	arabil	NU	1.100	47	127	-	

## Lungime Segmente

1) Valorile lungimilor segmentelor sunt obținute din proiecție în plan.

Punct început	X / Y	Punct sfârșit	X / Y	Lungime segment (** (m)
1	421.932,314 298.966,977	2	421.924,83 298.971,068	8.529
2	421.924,83 298.971,068	3	421.855,707 298.862,044	129.09
3	421.855,707 298.862,044	4	421.863,033 298.857,704	8.515
4	421.863,033 298.857,704	1	421.932,314 298.966,977	129.385

**\*\* Lungimile segmentelor sunt determinate în planul de proiecție Stereo 70 și sunt rotunjite la 1 milimetru.**

**\*\*\* Distanța dintre puncte este formată din segmente cumulate ce sunt mai mici decât valoarea 1 milimetru.**





**DATE DESPRE IMOBILUL NR. 6852**

Oficiul de Cadastru și Publicitate Imobiliară DOLJ  
Biroul de Cadastru și Publicitate Imobiliară Craiova

**A. Partea I. Descrierea imobilului**

TEREN Extravilan

Adresa: Jud. Dolj, T47, P124,128

Nr. Crt	Nr cadastral Nr. topografic	Suprafața* (mp)	Observații / Referințe
A1		2.582	Sector cadastral:18 Teren neimprejmuit;

**B. Partea II. Proprietari și acte**

Inscrieri privitoare la dreptul de proprietate și alte drepturi reale		Referințe
/		
Act Administrativ nr. TDP 3396, din 22/06/2005 emis de COMISIA JUDETEANA DOLJ (CERTIFICAT DECES SERIA DC NR.675815);		
B1	Intabulare, drept de PROPRIETATE, dobandit prin Reconstituire, cota actuala 1/1, cota initiala 1/1 1) <b>BALASA TOMITA</b> 2) <b>CURCA IOANA</b> DEFUNCT:Da 3) <b>MITRICA NUTA</b> , LIPSĂ CNP	A1

**C. Partea III. SARCINI .**

Inscrieri privind dezmembramintele dreptului de proprietate, drepturi reale de garanție și sarcini	Referințe
NU SUNT	

**Teren**

Nr cadastral	Suprafața (mp)*	Observații / Referințe
	2.582	

\* Suprafața este determinată în planul de proiecție Stereo 70.



**Date referitoare la teren**

Crt	Categorie folosință	Intra vilan	Suprafața (mp)	Tarla	Parcelă	Nr. topo	Observații / Referințe
1	arabil	NU	2.582	47	124,128	-	

**Lungime Segmente**

1) Valorile lungimilor segmentelor sunt obținute din proiecție în plan.

Punct început	X / Y	Punct sfârșit	X / Y	Lungime segment (** (m)
1	422.035,453 299.113,888	2	422.028,03 299.117,946	8.459
2	422.028,03 299.117,946	3	421.932,314 298.966,977	178.754
3	421.932,314 298.966,977	4	421.863,033 298.857,704	129.385
4	421.863,033 298.857,704	5	421.870,017 298.853,566	8.117
5	421.870,017 298.853,566	6	421.936,883 298.958,419	124.359

Punct început	X / Y	Punct sfârșit	X / Y	Lungime segment (** (m)
6	421.936,883 298.958,419	1	422.035,453 299.113,888	184.083

\*\* Lungimile segmentelor sunt determinate în planul de proiecție Stereo 70 și sunt rotunjite la 1 milimetru.

\*\*\* Distanța dintre puncte este formată din segmente cumulate ce sunt mai mici decât valoarea 1 milimetru.



**DATE DESPRE IMOBILUL NR. 6853**

Oficiul de Cadastru și Publicitate Imobiliară DOLJ  
Biroul de Cadastru și Publicitate Imobiliară Craiova

**A. Partea I. Descrierea imobilului**

TEREN Extravilan

Adresa: Jud. Dolj, T47, P129

Nr. Crt	Nr cadastral Nr. topografic	Suprafața* (mp)	Observații / Referințe
A1		4.800	Sector cadastral:18 Teren neimprejmuit;

**B. Partea II. Proprietari și acte**

Inscrieri privitoare la dreptul de proprietate și alte drepturi reale	Referințe
/	
Act Notarial nr. APV 1353, din 22/07/2008 emis de BNP LAURA DIACONU (CM NR.52/08.07.2008);	
B1	A1
Intabulare, drept de PROPRIETATE, dobandit prin lesire Din Indiviziune, cota actuala 1/1, cota initiala 1/1 1) CRACIUNESCU MIREL	

**C. Partea III. SARCINI .**

Inscrieri privind dezmembramintele dreptului de proprietate, drepturi reale de garanție și sarcini	Referințe
NU SUNT	

## Anexa Nr. 1 La Partea I

## Teren

Nr cadastral	Suprafața (mp)*	Observații / Referințe
	4.800	

\* Suprafața este determinată în planul de proiecție Stereo 70.



## Date referitoare la teren

Crt	Categorie folosință	Intra vilan	Suprafața (mp)	Tarla	Parcelă	Nr. topo	Observații / Referințe
1	arabil	NU	4.800	47	129	-	

## Lungime Segmente

1) Valorile lungimilor segmentelor sunt obținute din proiecție în plan.

Punct început	X / Y	Punct sfârșit	X / Y	Lungime segment (** (m)
1	421.883,894 298.845,328	2	422.048,785 299.106,601	308.954
2	422.048,785 299.106,601	3	422.035,453 299.113,888	15.193
3	422.035,453 299.113,888	4	421.936,883 298.958,419	184.083
4	421.936,883 298.958,419	5	421.870,017 298.853,566	124.359
5	421.870,017 298.853,566	6	421.876,662 298.849,629	7.724

Punct început	X / Y	Punct sfârșit	X / Y	Lungime segment (** (m)
6	421.876,662 298.849,629	1	421.883,894 298.845,328	8.415

\*\* Lungimile segmentelor sunt determinate în planul de proiecție Stereo 70 și sunt rotunjite la 1 milimetru.

\*\*\* Distanța dintre puncte este formată din segmente cumulate ce sunt mai mici decât valoarea 1 milimetru.





**DATE DESPRE IMOBILUL NR. 6854**

Oficiul de Cadastru și Publicitate Imobiliară DOLJ  
Biroul de Cadastru și Publicitate Imobiliară Craiova

**A. Partea I. Descrierea imobilului**

TEREN Extravilan

Adresa: Jud. Dolj, T47, P130

Nr. Crt	Nr cadastral Nr. topografic	Suprafața* (mp)	Observații / Referințe
A1		4.790	Sector cadastral:18 Teren neimprejmuit;

**B. Partea II. Proprietari și acte**

Inscrieri privitoare la dreptul de proprietate și alte drepturi reale		Referințe
/		
Act Notarial nr. APV 2624, din 19/06/2013 emis de BNP CLAUDIU VIRGIL FAURAR;		
B1	Intabulare, drept de PROPRIETATE, dobandit prin lesire Din Indiviziune, cota actuala 1/1, cota initiala 1/1 1) APOSTU ELENA	A1

**C. Partea III. SARCINI .**

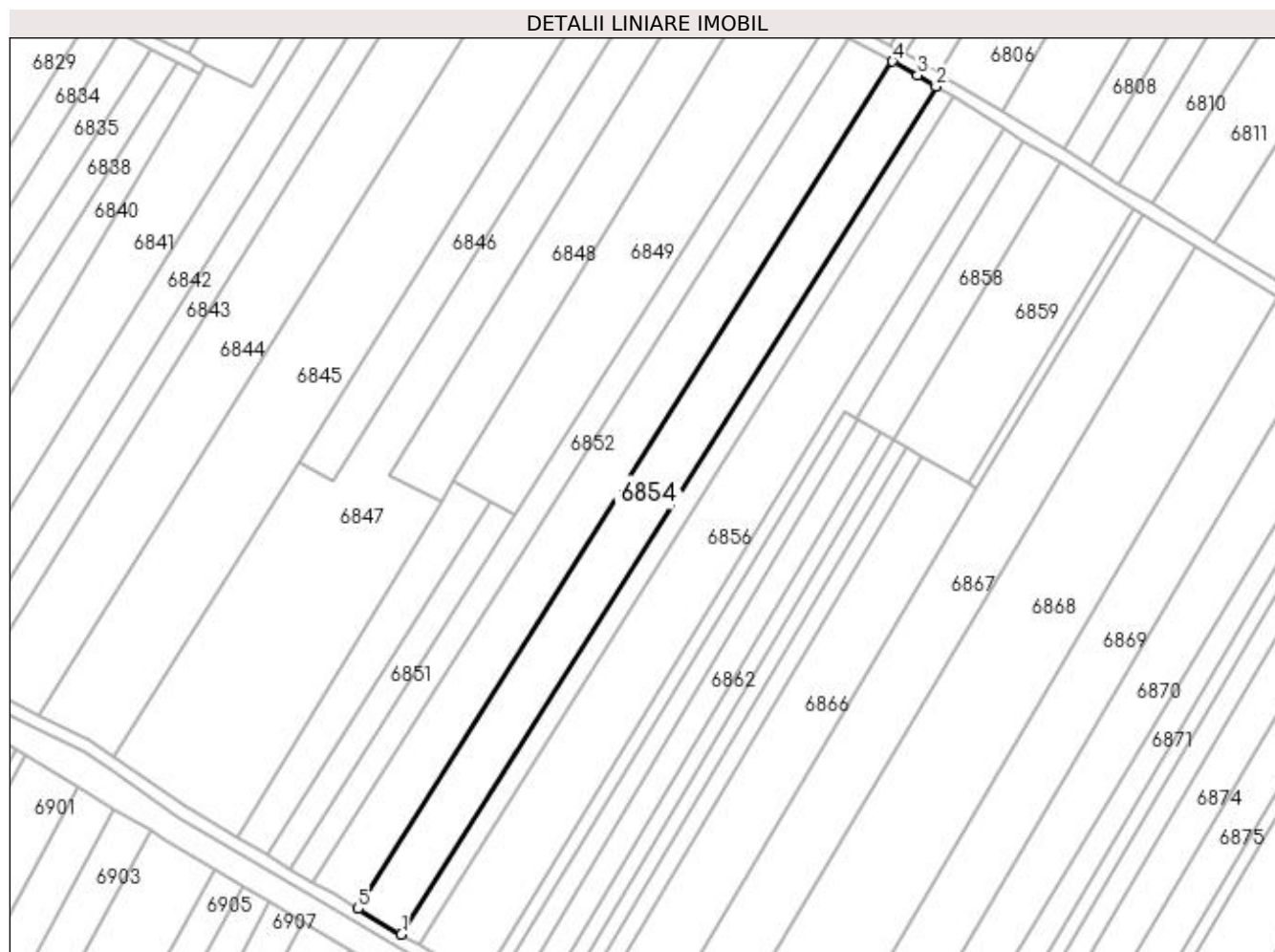
Inscrieri privind dezmembramintele dreptului de proprietate, drepturi reale de garanție și sarcini	Referințe
NU SUNT	

## Anexa Nr. 1 La Partea I

## Teren

Nr cadastral	Suprafața (mp)*	Observații / Referințe
	4.790	

\* Suprafața este determinată în planul de proiecție Stereo 70.



## Date referitoare la teren

Crt	Categorie folosință	Intra vilan	Suprafața (mp)	Tarla	Parcelă	Nr. topo	Observații / Referințe
1	arabil	NU	4.790	47	130	-	

## Lungime Segmente

1) Valorile lungimilor segmentelor sunt obținute din proiecție în plan.

Punct început	X / Y	Punct sfârșit	X / Y	Lungime segment (** (m)
1	421.897,214 298.837,404	2	422.062,225 299.098,868	309.179
2	422.062,225 299.098,868	3	422.056,565 299.102,348	6.644
3	422.056,565 299.102,348	4	422.048,785 299.106,601	8.867
4	422.048,785 299.106,601	5	421.883,894 298.845,328	308.954
5	421.883,894 298.845,328	1	421.897,214 298.837,404	15.499

**\*\* Lungimile segmentelor sunt determinate în planul de proiecție Stereo 70 și sunt rotunjite la 1 milimetru.**

**\*\*\* Distanța dintre puncte este formată din segmente cumulate ce sunt mai mici decât valoarea 1 milimetru.**



**DATE DESPRE IMOBILUL NR. 6855**

Oficiul de Cadastru și Publicitate Imobiliară DOLJ  
Biroul de Cadastru și Publicitate Imobiliară Craiova

**A. Partea I. Descrierea imobilului**

TEREN Extravilan

Adresa: Jud. Dolj, T47, P131

Nr. Crt	Nr cadastral Nr. topografic	Suprafața* (mp)	Observații / Referințe
A1		1.900	Sector cadastral:18 Teren neimprejmuit;

**B. Partea II. Proprietari și acte**

Inscrieri privitoare la dreptul de proprietate și alte drepturi reale		Referințe
/		
Act Administrativ nr. TDP 2691, din 15/03/2004 emis de COMISIA JUDETEANA DOLJ;		
B1	Intabulare, drept de PROPRIETATE, dobândit prin Reconstituire, cota actuala 1/1, cota initiala 1/1 1) PICU CONSTANTIN, LIPSĂ CNP 2) OANE MARIA, LIPSĂ CNP	A1

**C. Partea III. SARCINI .**

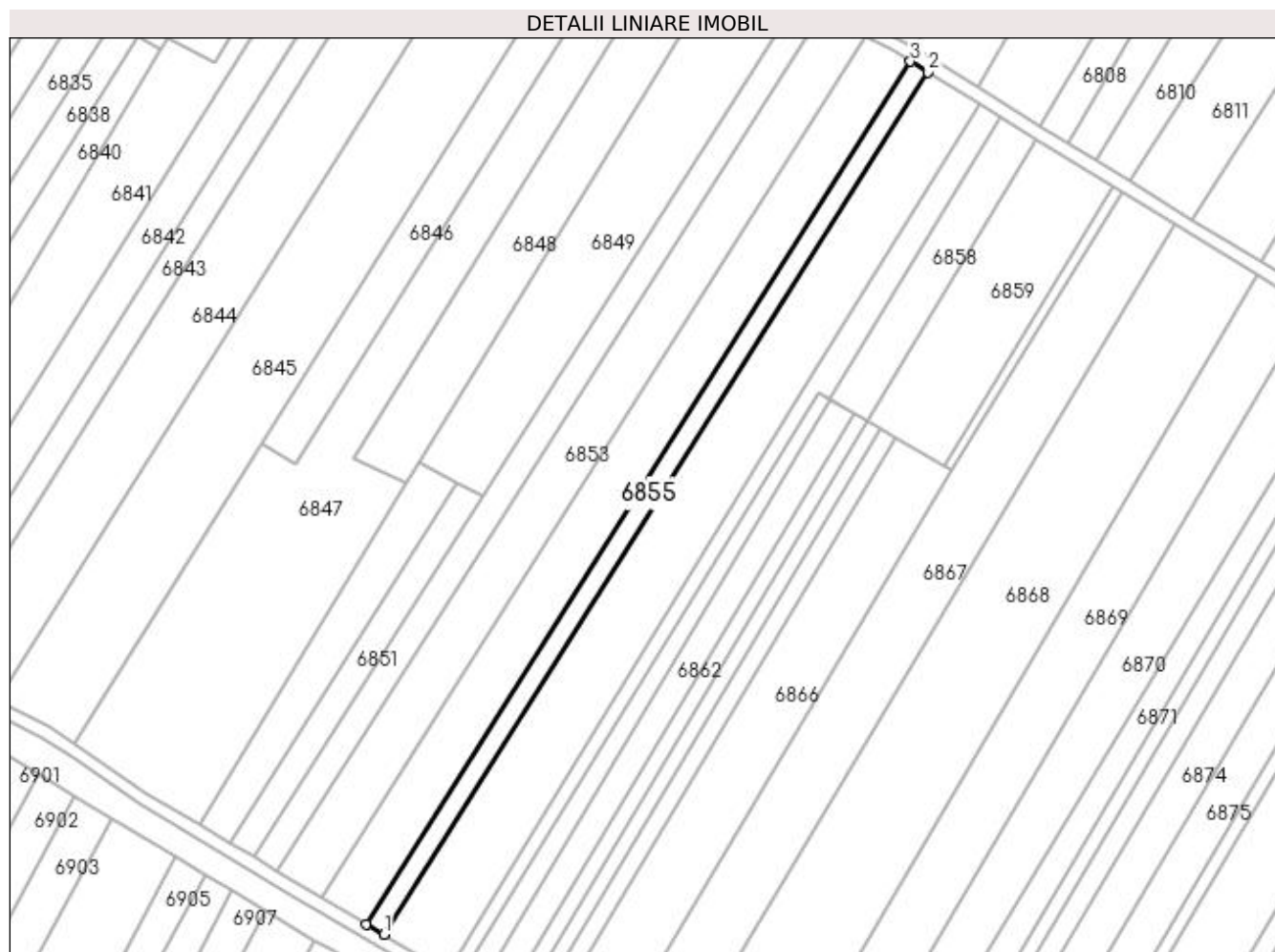
Inscrieri privind dezmembramentele dreptului de proprietate, drepturi reale de garanție și sarcini	Referințe
NU SUNT	

## Anexa Nr. 1 La Partea I

## Teren

Nr cadastral	Suprafața (mp)*	Observații / Referințe
	1.900	

\* Suprafața este determinată în planul de proiecție Stereo 70.



## Date referitoare la teren

Crt	Categorie folosință	Intra vilan	Suprafața (mp)	Tarla	Parcelă	Nr. topo	Observații / Referințe
1	arabil	NU	1.900	47	131	-	

## Lungime Segmente

1) Valorile lungimilor segmentelor sunt obținute din proiecție în plan.

Punct început	X / Y	Punct sfârșit	X / Y	Lungime segment (** (m)
1	421.902,498 298.834,261	2	422.067,46 299.095,648	309.088
2	422.067,46 299.095,648	3	422.062,225 299.098,868	6.146
3	422.062,225 299.098,868	4	421.897,214 298.837,404	309.179
4	421.897,214 298.837,404	1	421.902,498 298.834,261	6.148

**\*\* Lungimile segmentelor sunt determinate în planul de proiecție Stereo 70 și sunt rotunjite la 1 milimetru.**

**\*\*\* Distanța dintre puncte este formată din segmente cumulate ce sunt mai mici decât valoarea 1 milimetru.**





**DATE DESPRE IMOBILUL NR. 6856**

Oficiul de Cadastru și Publicitate Imobiliară DOLJ  
Biroul de Cadastru și Publicitate Imobiliară Craiova

**A. Partea I. Descrierea imobilului**

TEREN Extravilan

Adresa: Jud. Dolj, T47, P41

Nr. Crt	Nr cadastral Nr. topografic	Suprafața* (mp)	Observații / Referințe
A1		6.250	Sector cadastral:18 Teren neimprejmuit;

**B. Partea II. Proprietari și acte**

Inscrieri privitoare la dreptul de proprietate și alte drepturi reale		Referințe
/		
Act Notarial nr. CM NR.07, din 23/03/2010 emis de BNP MARINESCU NINA COSMINA (CERTIFICAT DE DECES D.10 NR.970181);		
B1	Intabulare, drept de PROPRIETATE, dobandit prin Succesiune, cota actuala 1/1, cota initiala 1/1 1) NEACSU CONSTANTINA DEFUNCT:Da	A1

**C. Partea III. SARCINI .**

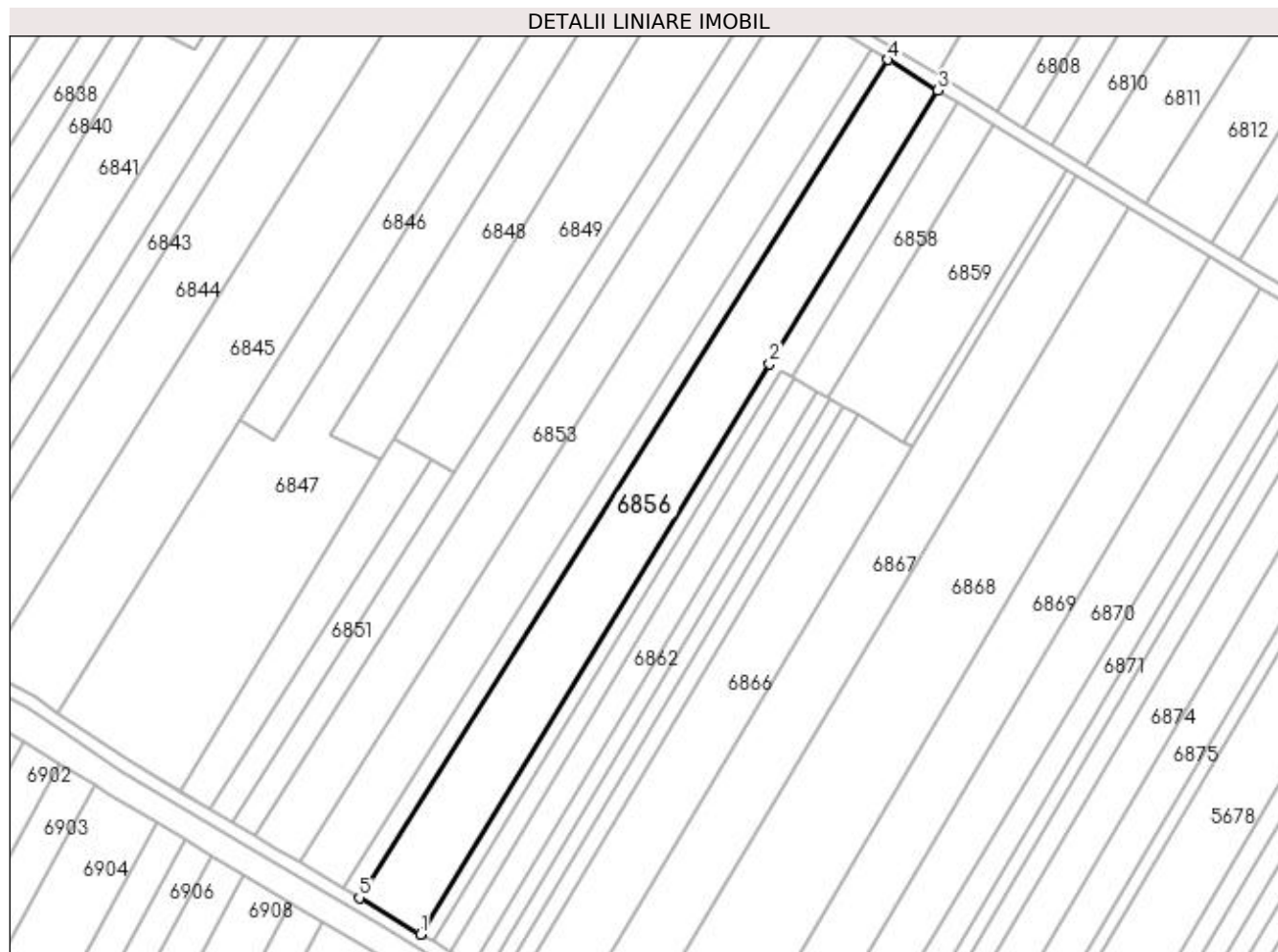
Inscrieri privind dezmembramintele dreptului de proprietate, drepturi reale de garanție și sarcini	Referințe
NU SUNT	

## Anexa Nr. 1 La Partea I

## Teren

Nr cadastral	Suprafața (mp)*	Observații / Referințe
	6.250	

\* Suprafața este determinată în planul de proiecție Stereo 70.



## Date referitoare la teren

Crt	Categorie folosință	Intra vilan	Suprafața (mp)	Tarla	Parcelă	Nr. topo	Observații / Referințe
1	arabil	NU	6.250	47	41	-	

## Lungime Segmente

1) Valorile lungimilor segmentelor sunt obținute din proiecție în plan.

Punct început	X / Y	Punct sfârșit	X / Y	Lungime segment (** (m)
1	421.921,68 298.822,852	2	422.030,537 299.000,698	208.516
2	422.030,537 299.000,698	3	422.083,052 299.086,059	100.222
3	422.083,052 299.086,059	4	422.067,46 299.095,648	18.305
4	422.067,46 299.095,648	5	421.902,498 298.834,261	309.088
5	421.902,498 298.834,261	1	421.921,68 298.822,852	22.319

**\*\* Lungimile segmentelor sunt determinate în planul de proiecție Stereo 70 și sunt rotunjite la 1 milimetru.**

**\*\*\* Distanța dintre puncte este formată din segmente cumulate ce sunt mai mici decât valoarea 1 milimetru.**



**DATE DESPRE IMOBILUL NR. 6857**

Oficiul de Cadastru și Publicitate Imobiliară DOLJ  
Biroul de Cadastru și Publicitate Imobiliară Craiova

**A. Partea I. Descrierea imobilului**

TEREN Extravilan

Adresa: Jud. Dolj, T47, P133/1,133

Nr. Crt	Nr cadastral Nr. topografic	Suprafața* (mp)	Observații / Referințe
A1		1.684	Sector cadastral:18 Teren neimprejmuit;

**B. Partea II. Proprietari și acte**

Inscrieri privitoare la dreptul de proprietate și alte drepturi reale	Referințe
/	
Act Administrativ nr. TDP 3542, din 02/08/2006 emis de COMISIA JUDETEANA DOLJ;	
B1	A1
Intabulare, drept de PROPRIETATE, dobandit prin Reconstituire, cota actuala 1/1, cota initiala 1/1 1) CRISTEA MIRCEA, LIPSĂ CNP	

**C. Partea III. SARCINI .**

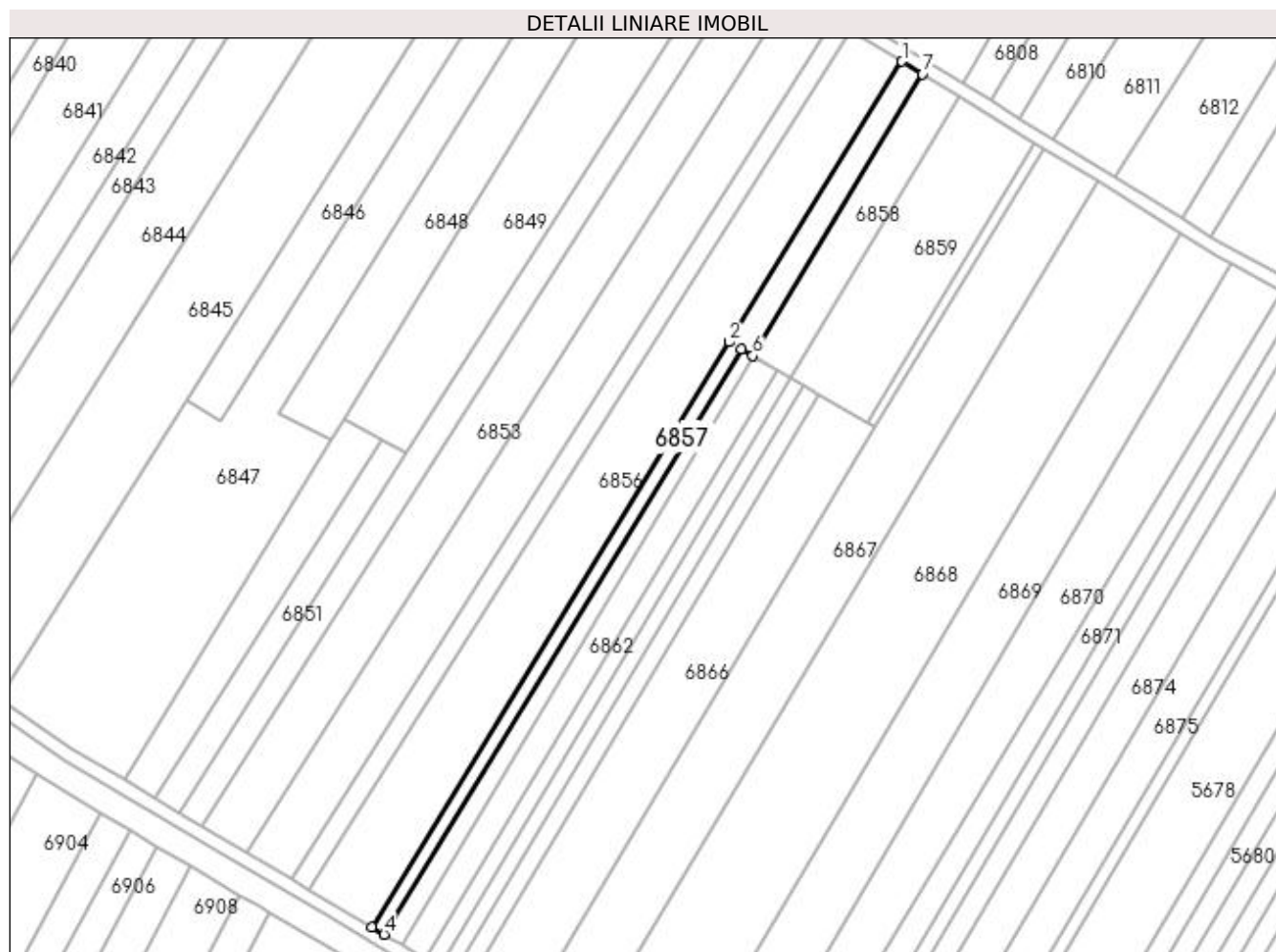
Inscrieri privind dezmembramintele dreptului de proprietate, drepturi reale de garanție și sarcini	Referințe
NU SUNT	

## Anexa Nr. 1 La Partea I

## Teren

Nr cadastral	Suprafața (mp)*	Observații / Referințe
	1.684	

\* Suprafața este determinată în planul de proiecție Stereo 70.



## Date referitoare la teren

Crt	Categorie folosință	Intra vilan	Suprafața (mp)	Tarla	Parcelă	Nr. topo	Observații / Referințe
1	vie	NU	776	47	133/1	-	
2	arabil	NU	908	47	133	-	

## Lungime Segmente

1) Valorile lungimilor segmentelor sunt obținute din proiecție în plan.

Punct început	X / Y	Punct sfârșit	X / Y	Lungime segment (** (m)
1	422.083,052 299.086,059	2	422.030,537 299.000,698	100.222
2	422.030,537 299.000,698	3	421.921,68 298.822,852	208.516
3	421.921,68 298.822,852	4	421.925,462 298.820,578	4.413
4	421.925,462 298.820,578	5	422.034,255 298.998,545	208.587

Punct început	X / Y	Punct sfârșit	X / Y	Lungime segment (** (m)
5	422.034,255 298.998,545	6	422.037,624 298.996,595	3.893
6	422.037,624 298.996,595	7	422.089,29 299.082,223	100.007
7	422.089,29 299.082,223	1	422.083,052 299.086,059	7.322

\*\* Lungimile segmentelor sunt determinate în planul de proiecție Stereo 70 și sunt rotunjite la 1 milimetru.

\*\*\* Distanța dintre puncte este formată din segmente cumulate ce sunt mai mici decât valoarea 1 milimetru.





**DATE DESPRE IMOBILUL NR. 6858**

Oficiul de Cadastru și Publicitate Imobiliară DOLJ  
Biroul de Cadastru și Publicitate Imobiliară Craiova

**A. Partea I. Descrierea imobilului**

TEREN Extravilan

Adresa: Jud. Dolj, T47, P137/1

Nr. Crt	Nr cadastral Nr. topografic	Suprafața* (mp)	Observații / Referințe
A1		1.300	Sector cadastral:18 Teren neimprejmuit;

**B. Partea II. Proprietari și acte**

Inscrieri privitoare la dreptul de proprietate și alte drepturi reale	Referințe
/	
Act Administrativ nr. TDP 2912, din 27/08/2004 emis de COMISIA JUDETEANA DOLJ;	
B1	A1
Intabulare, drept de PROPRIETATE, dobândit prin Reconstituire, cota actuala 1/1, cota inițiala 1/1 1) DINCA TOMA, LIPSĂ CNP	

**C. Partea III. SARCINI .**

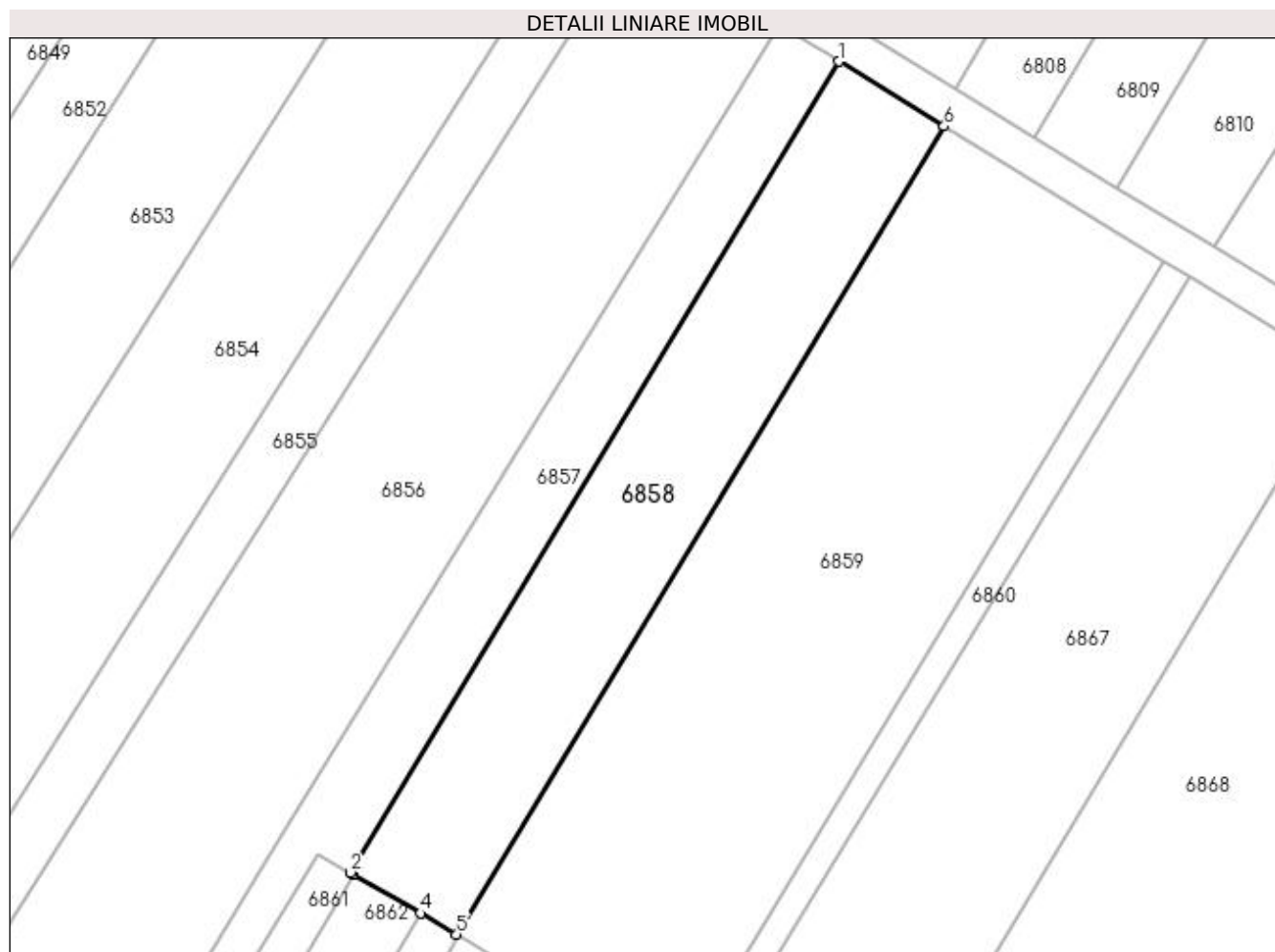
Inscrieri privind dezmembramintele dreptului de proprietate, drepturi reale de garanție și sarcini	Referințe
NU SUNT	

## Anexa Nr. 1 La Partea I

## Teren

Nr cadastral	Suprafața (mp)*	Observații / Referințe
	1.300	

\* Suprafața este determinată în planul de proiecție Stereo 70.



## Date referitoare la teren

Crt	Categorie folosință	Intra vilan	Suprafața (mp)	Tarla	Parcelă	Nr. topo	Observații / Referințe
1	vie	NU	1.300	47	137/1	-	

## Lungime Segmente

1) Valorile lungimilor segmentelor sunt obținute din proiecție în plan.

Punct început	X / Y	Punct sfârșit	X / Y	Lungime segment (** (m)
1	422.089,29 299.082,223	2	422.037,624 298.996,595	100.007
2	422.037,624 298.996,595	3	422.037,965 298.996,397	0.394
3	422.037,965 298.996,397	4	422.045,043 298.992,278	8.189
4	422.045,043 298.992,278	5	422.048,879 298.990,045	4.438
5	422.048,879 298.990,045	6	422.100,38 299.075,402	99.691

Punct început	X / Y	Punct sfârșit	X / Y	Lungime segment (** (m)
6	422.100,38 299.075,402	1	422.089,29 299.082,223	13.02

\*\* Lungimile segmentelor sunt determinate în planul de proiecție Stereo 70 și sunt rotunjite la 1 milimetru.

\*\*\* Distanța dintre puncte este formată din segmente cumulate ce sunt mai mici decât valoarea 1 milimetru.



**DATE DESPRE IMOBILUL NR. 6859**

Oficiul de Cadastru și Publicitate Imobiliară DOLJ  
Biroul de Cadastru și Publicitate Imobiliară Craiova

**A. Partea I. Descrierea imobilului**

TEREN Extravilan

Adresa: Jud. Dolj, T47, P137

Nr. Crt	Nr cadastral Nr. topografic	Suprafața* (mp)	Observații / Referințe
A1		2.695	Sector cadastral:18 Teren neimprejmuit;

**B. Partea II. Proprietari și acte**

Inscrieri privitoare la dreptul de proprietate și alte drepturi reale	Referințe
/	
Act Notarial nr. CM NR.38, din 22/05/2009 emis de BNP GAGEATU ILIE;	
B1	A1
Intabulare, drept de PROPRIETATE, dobandit prin Succesiune, cota actuala 1/1, cota initiala 1/1 1) DINCA TOMA	

**C. Partea III. SARCINI .**

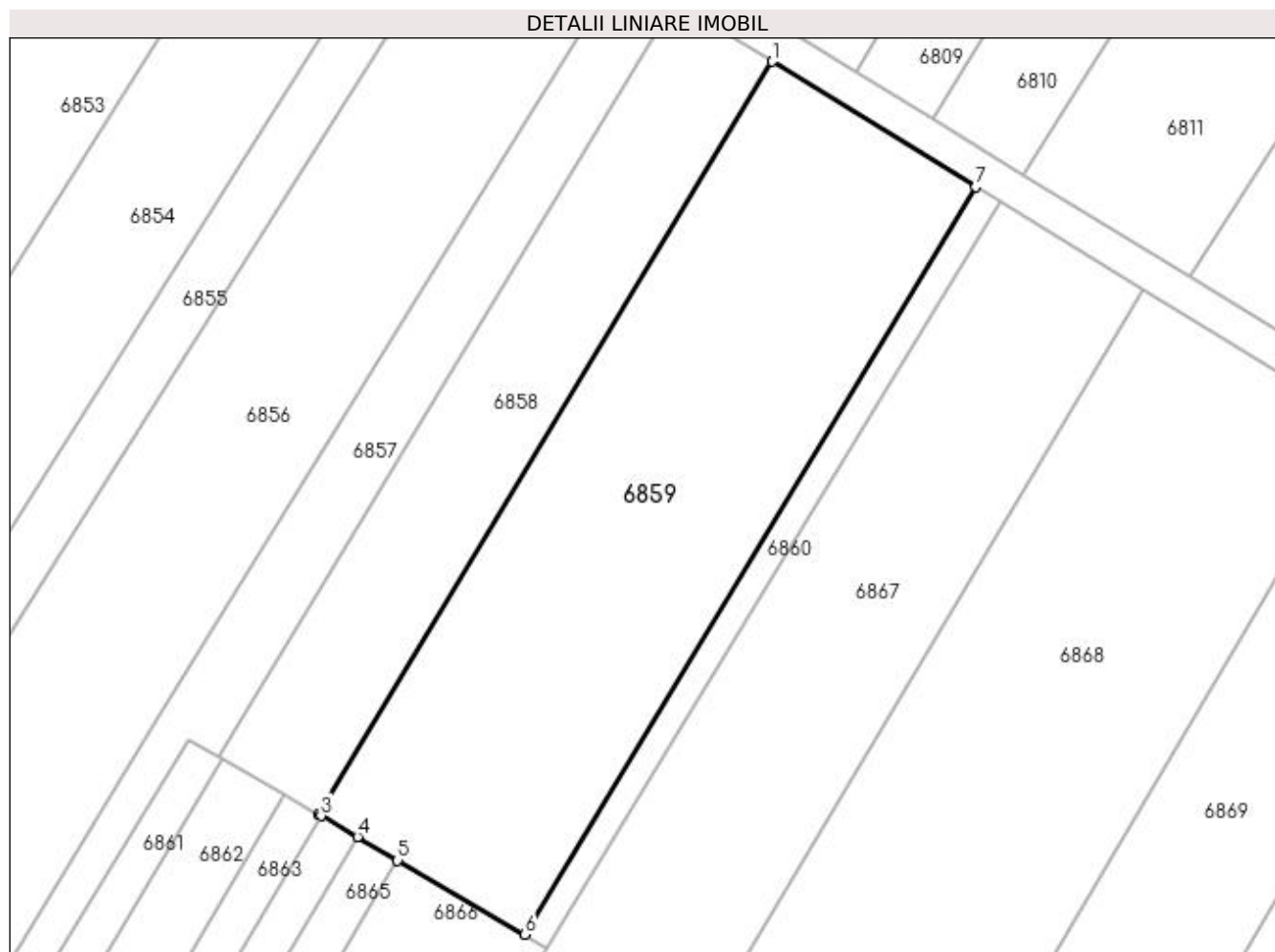
Inscrieri privind dezmembramintele dreptului de proprietate, drepturi reale de garanție și sarcini	Referințe
NU SUNT	

## Anexa Nr. 1 La Partea I

## Teren

Nr cadastral	Suprafața (mp)*	Observații / Referințe
	2.695	

\* Suprafața este determinată în planul de proiecție Stereo 70.



## Date referitoare la teren

Crt	Categorie folosință	Intra vilan	Suprafața (mp)	Tarla	Parcelă	Nr. topo	Observații / Referințe
1	arabil	NU	2.695	47	137	-	

## Lungime Segmente

1) Valorile lungimilor segmentelor sunt obținute din proiecție în plan.

Punct început	X / Y	Punct sfârșit	X / Y	Lungime segment (** (m)
1	422.100,38 299.075,402	2	422.048,879 298.990,045	99.691
2	422.048,879 298.990,045	3	422.049,182 298.989,869	0.351
3	422.049,182 298.989,869	4	422.053,322 298.987,465	4.788
4	422.053,322 298.987,465	5	422.057,875 298.984,821	5.265
5	422.057,875 298.984,821	6	422.072,339 298.976,42	16.727

Punct început	X / Y	Punct sfârșit	X / Y	Lungime segment (** (m)
6	422.072,339 298.976,42	7	422.123,488 299.061,191	99.007
7	422.123,488 299.061,191	1	422.100,38 299.075,402	27.128

\*\* Lungimile segmentelor sunt determinate în planul de proiecție Stereo 70 și sunt rotunjite la 1 milimetru.

\*\*\* Distanța dintre puncte este formată din segmente cumulate ce sunt mai mici decât valoarea 1 milimetru.





**DATE DESPRE IMOBILUL NR. 6860**

Oficiul de Cadastru și Publicitate Imobiliară DOLJ  
Biroul de Cadastru și Publicitate Imobiliară Craiova

**A. Partea I. Descrierea imobilului**

TEREN Extravilan

Adresa: Jud. Dolj, T47

Nr. Crt	Nr cadastral Nr. topografic	Suprafața* (mp)	Observații / Referințe
A1		309	Sector cadastral:18 Teren neimprejmuit;

**B. Partea II. Proprietari și acte**

Inscrieri privitoare la dreptul de proprietate și alte drepturi reale		Referințe
/		
Act Normativ nr. LEGE 7, din 13/03/1996 emis de PARLAMENT;		
B1	Inscrierea provizorie, drept de PROPRIETATE, dobandit prin Lege, cota actuala 1/1, cota initiala 1/1 1) NEIDENTIFICAT NEIDENTIFICAT	A1

**C. Partea III. SARCINI .**

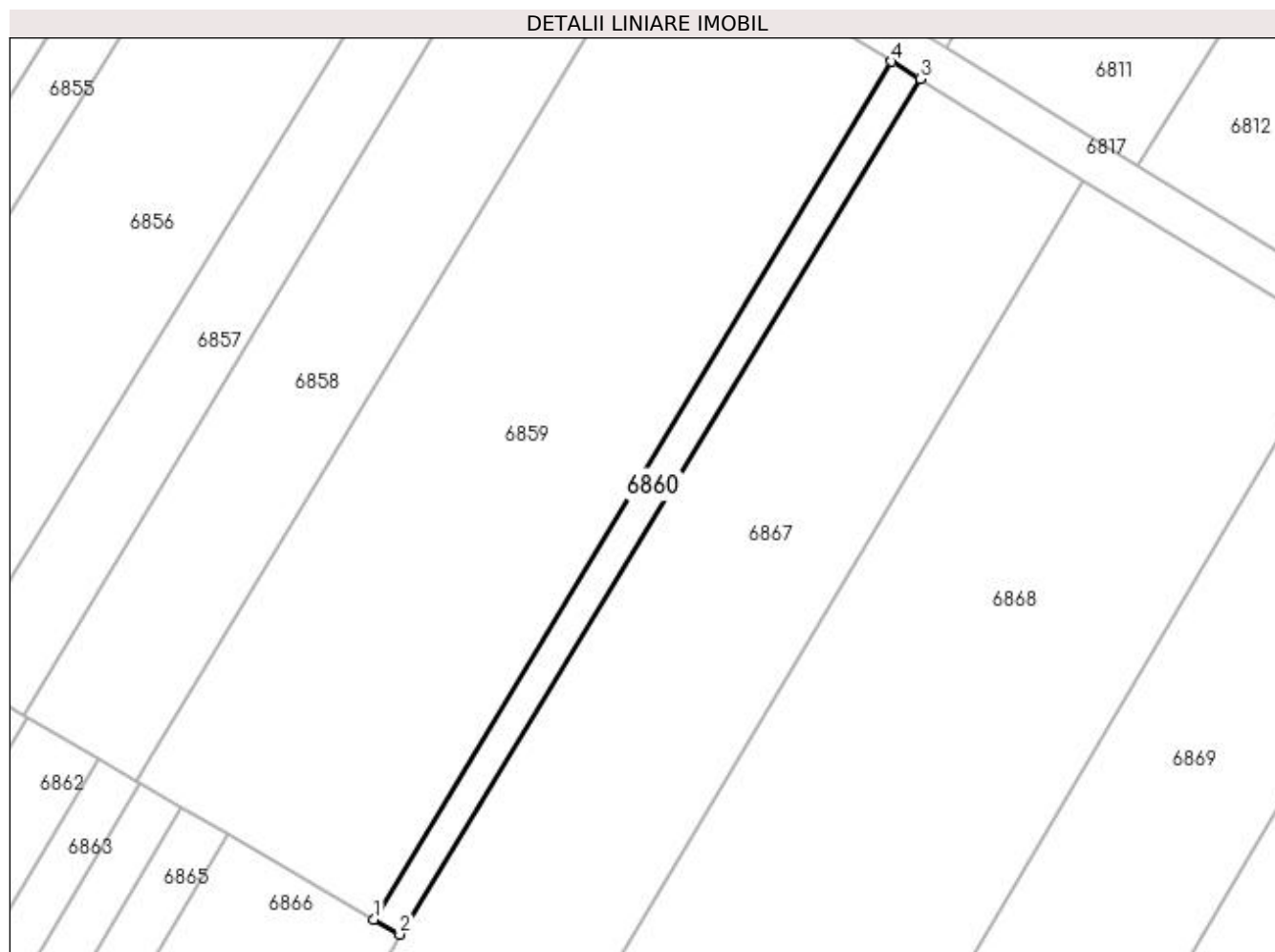
Inscrieri privind dezmembramintele dreptului de proprietate, drepturi reale de garanție și sarcini	Referințe
NU SUNT	

## Anexa Nr. 1 La Partea I

## Teren

Nr cadastral	Suprafața (mp)*	Observații / Referințe
	309	

\* Suprafața este determinată în planul de proiecție Stereo 70.



## Date referitoare la teren

Crt	Categorie folosință	Intra vilan	Suprafața (mp)	Tarla	Parcelă	Nr. topo	Observații / Referințe
1	arabil	NU	309	47	-	-	

## Lungime Segmente

1) Valorile lungimilor segmentelor sunt obținute din proiecție în plan.

Punct început	X / Y	Punct sfârșit	X / Y	Lungime segment (** (m)
1	422.072,339 298.976,42	2	422.074,879 298.974,945	2.937
2	422.074,879 298.974,945	3	422.126,298 299.059,463	98.93
3	422.126,298 299.059,463	4	422.123,488 299.061,191	3.299
4	422.123,488 299.061,191	1	422.072,339 298.976,42	99.007

**\*\* Lungimile segmentelor sunt determinate în planul de proiecție Stereo 70 și sunt rotunjite la 1 milimetru.**

**\*\*\* Distanța dintre puncte este formată din segmente cumulate ce sunt mai mici decât valoarea 1 milimetru.**



**DATE DESPRE IMOBILUL NR. 6861**

Oficiul de Cadastru și Publicitate Imobiliară DOLJ  
Biroul de Cadastru și Publicitate Imobiliară Craiova

**A. Partea I. Descrierea imobilului**

TEREN Extravilan

Adresa: Jud. Dolj, T47

Nr. Crt	Nr cadastral Nr. topografic	Suprafața* (mp)	Observații / Referințe
A1		1.125	Sector cadastral:18 Teren neimprejmuit;

**B. Partea II. Proprietari și acte**

Inscrieri privitoare la dreptul de proprietate și alte drepturi reale		Referințe
/		
Act Normativ nr. LEGE 7, din 13/03/1996 emis de PARLAMENT;		
B1	Inscrierea provizorie, drept de PROPRIETATE, dobandit prin Lege, cota actuala 1/1, cota initiala 1/1 1) NEIDENTIFICAT NEIDENTIFICAT	A1

**C. Partea III. SARCINI .**

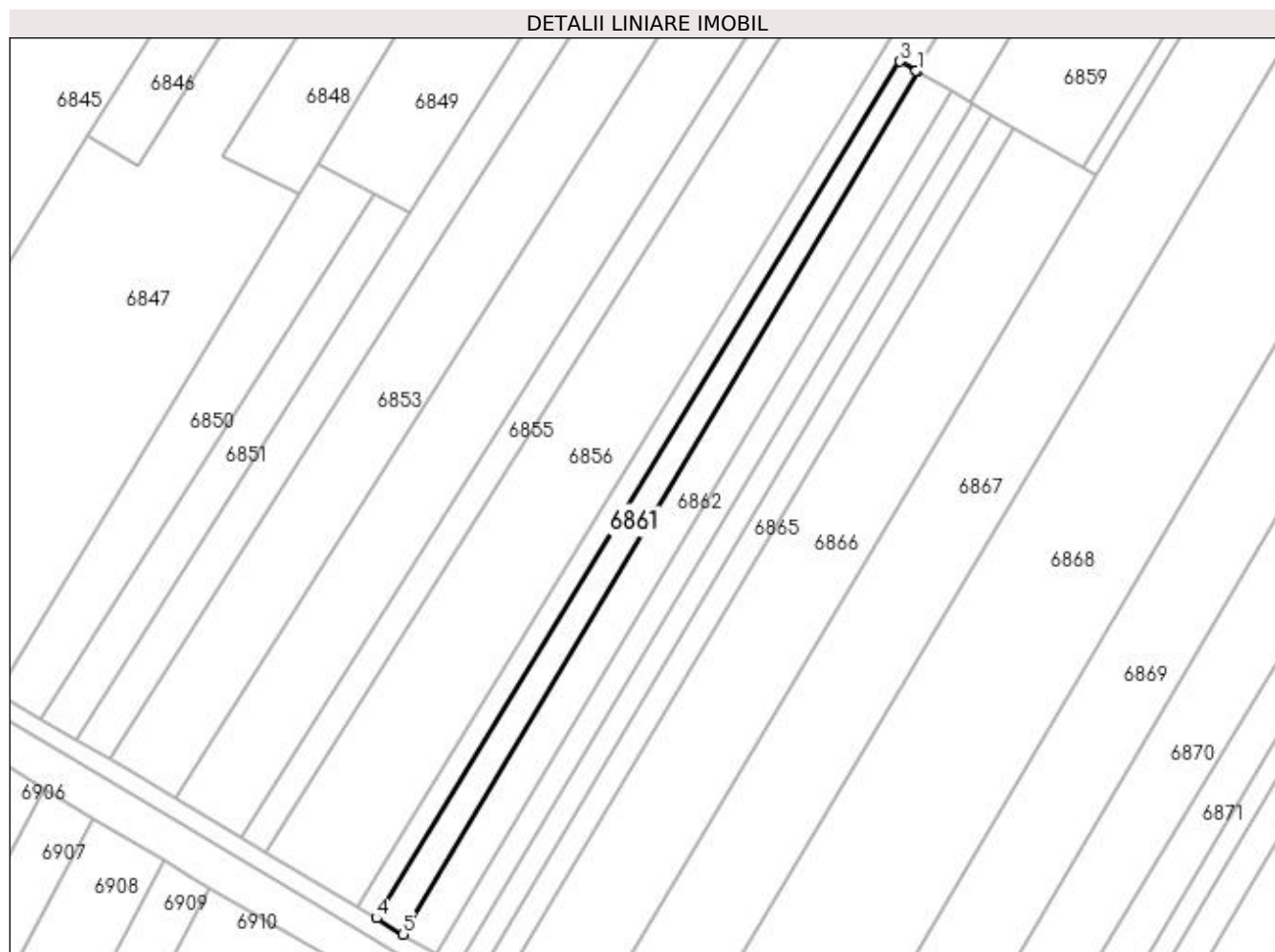
Inscrieri privind dezmembramintele dreptului de proprietate, drepturi reale de garanție și sarcini	Referințe
NU SUNT	

## Anexa Nr. 1 La Partea I

## Teren

Nr cadastral	Suprafața (mp)*	Observații / Referințe
	1.125	

\* Suprafața este determinată în planul de proiecție Stereo 70.



## Date referitoare la teren

Crt	Categorie folosință	Intra vilan	Suprafața (mp)	Tarla	Parcelă	Nr. topo	Observații / Referințe
1	arabil	NU	1.125	47	-	-	

## Lungime Segmente

1) Valorile lungimilor segmentelor sunt obținute din proiecție în plan.

Punct început	X / Y	Punct sfârșit	X / Y	Lungime segment (** (m)
1	422.037,965 298.996,397	2	422.037,624 298.996,595	0.394
2	422.037,624 298.996,595	3	422.034,255 298.998,545	3.893
3	422.034,255 298.998,545	4	421.925,462 298.820,578	208.587
4	421.925,462 298.820,578	5	421.931,032 298.817,228	6.499
5	421.931,032 298.817,228	1	422.037,965 298.996,397	208.653

**\*\* Lungimile segmentelor sunt determinate în planul de proiecție Stereo 70 și sunt rotunjite la 1 milimetru.**

**\*\*\* Distanța dintre puncte este formată din segmente cumulate ce sunt mai mici decât valoarea 1 milimetru.**





**DATE DESPRE IMOBILUL NR. 6862**

Oficiul de Cadastru și Publicitate Imobiliară DOLJ  
Biroul de Cadastru și Publicitate Imobiliară Craiova

**A. Partea I. Descrierea imobilului**

TEREN Extravilan

Adresa: Jud. Dolj, T47, P134

Nr. Crt	Nr cadastral Nr. topografic	Suprafața* (mp)	Observații / Referințe
A1		1.709	Sector cadastral:18 Teren neimprejmuit;

**B. Partea II. Proprietari și acte**

Inscrieri privitoare la dreptul de proprietate și alte drepturi reale		Referințe
/		
Act Notarial nr. APV 1222, din 27/12/2005 emis de BNP FURTUNA SIMONA (CM 74/27.12.2005;CM 75/27.12.2005; TDP 3101/08.12.2004;);		
B1	Intabulare, drept de PROPRIETATE, dobandit prin lesire Din Individiziune, cota actuala 1/1, cota initiala 1/1 1) NICOLAESCU ANTONICA	A1

**C. Partea III. SARCINI .**

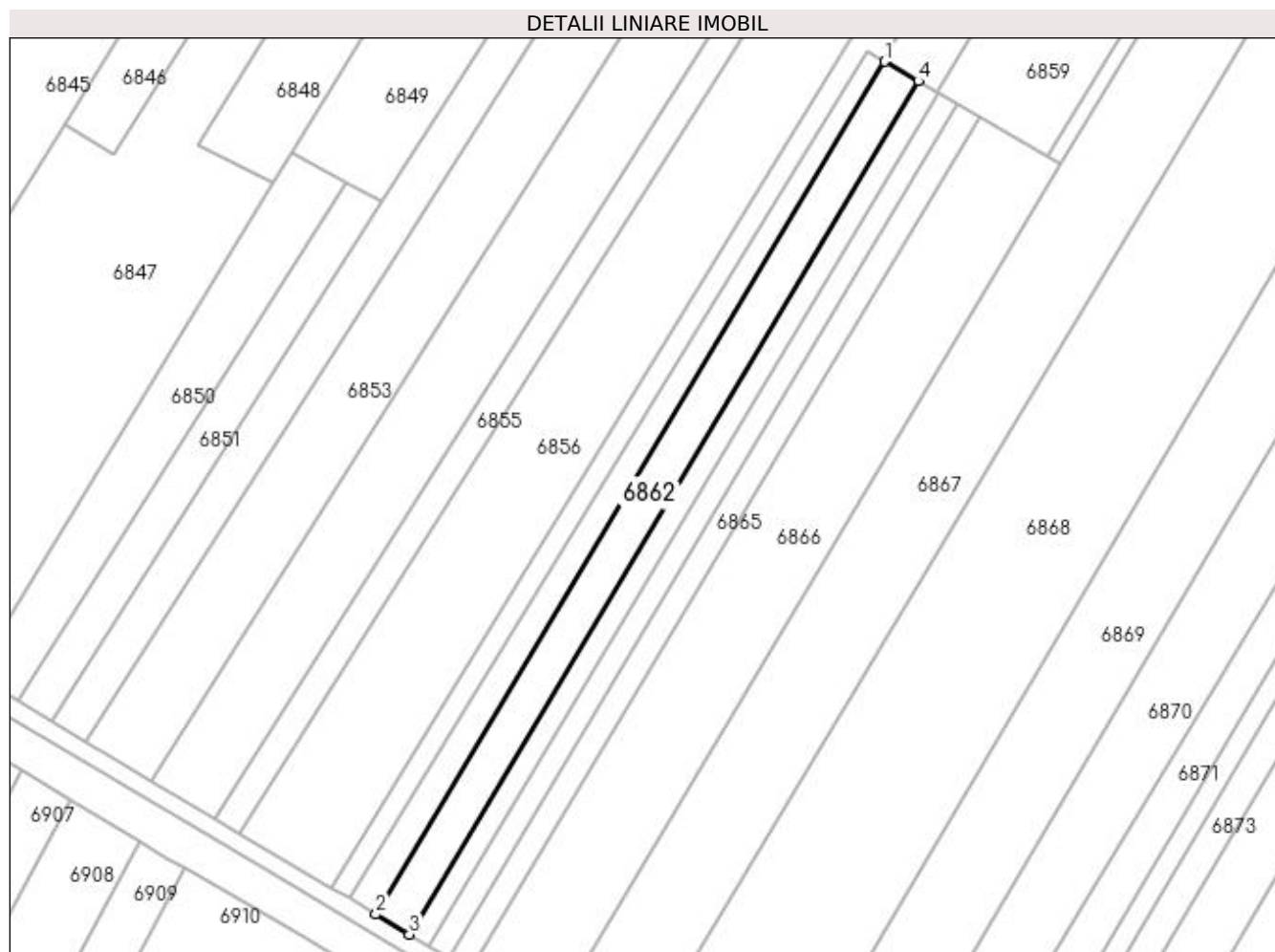
Inscrieri privind dezmembramintele dreptului de proprietate, drepturi reale de garanție și sarcini	Referințe
NU SUNT	

## Anexa Nr. 1 La Partea I

## Teren

Nr cadastral	Suprafața (mp)*	Observații / Referințe
	1.709	

\* Suprafața este determinată în planul de proiecție Stereo 70.



## Date referitoare la teren

Crt	Categorie folosință	Intra vilan	Suprafața (mp)	Tarla	Parcelă	Nr. topo	Observații / Referințe
1	arabil	NU	1.709	47	134	-	

## Lungime Segmente

1) Valorile lungimilor segmentelor sunt obținute din proiecție în plan.

Punct început	X / Y	Punct sfârșit	X / Y	Lungime segment (** (m)
1	422.037,965 298.996,397	2	421.931,032 298.817,228	208.653
2	421.931,032 298.817,228	3	421.938,049 298.813,009	8.188
3	421.938,049 298.813,009	4	422.045,043 298.992,278	208.77
4	422.045,043 298.992,278	1	422.037,965 298.996,397	8.189

**\*\* Lungimile segmentelor sunt determinate în planul de proiecție Stereo 70 și sunt rotunjite la 1 milimetru.**

**\*\*\* Distanța dintre puncte este formată din segmente cumulate ce sunt mai mici decât valoarea 1 milimetru.**



**DATE DESPRE IMOBILUL NR. 6863**

Oficiul de Cadastru și Publicitate Imobiliară DOLJ  
 Biroul de Cadastru și Publicitate Imobiliară Craiova

**A. Partea I. Descrierea imobilului**

TEREN Extravilan

Adresa: Jud. Dolj, T47, P135

Nr. Crt	Nr cadastral Nr. topografic	Suprafața* (mp)	Observații / Referințe
A1		Din acte: 3.100 Masurata: 1.000	Sector cadastral:18 Teren neimprejmuit;

**B. Partea II. Proprietari și acte**

Inscrieri privitoare la dreptul de proprietate și alte drepturi reale		Referințe
/		
Act Notarial nr. CM 05, din 11/10/2018 emis de BNP IONASCU NICOLAE (APV 1805/21-06-2004;CM 80/21.06.2004;);		
B1	Intabulare, drept de PROPRIETATE, dobandit prin Succesiune, cota actuala 1/1, cota initiala 1/1 1) NEACSU FLOAREA	A1

**C. Partea III. SARCINI .**

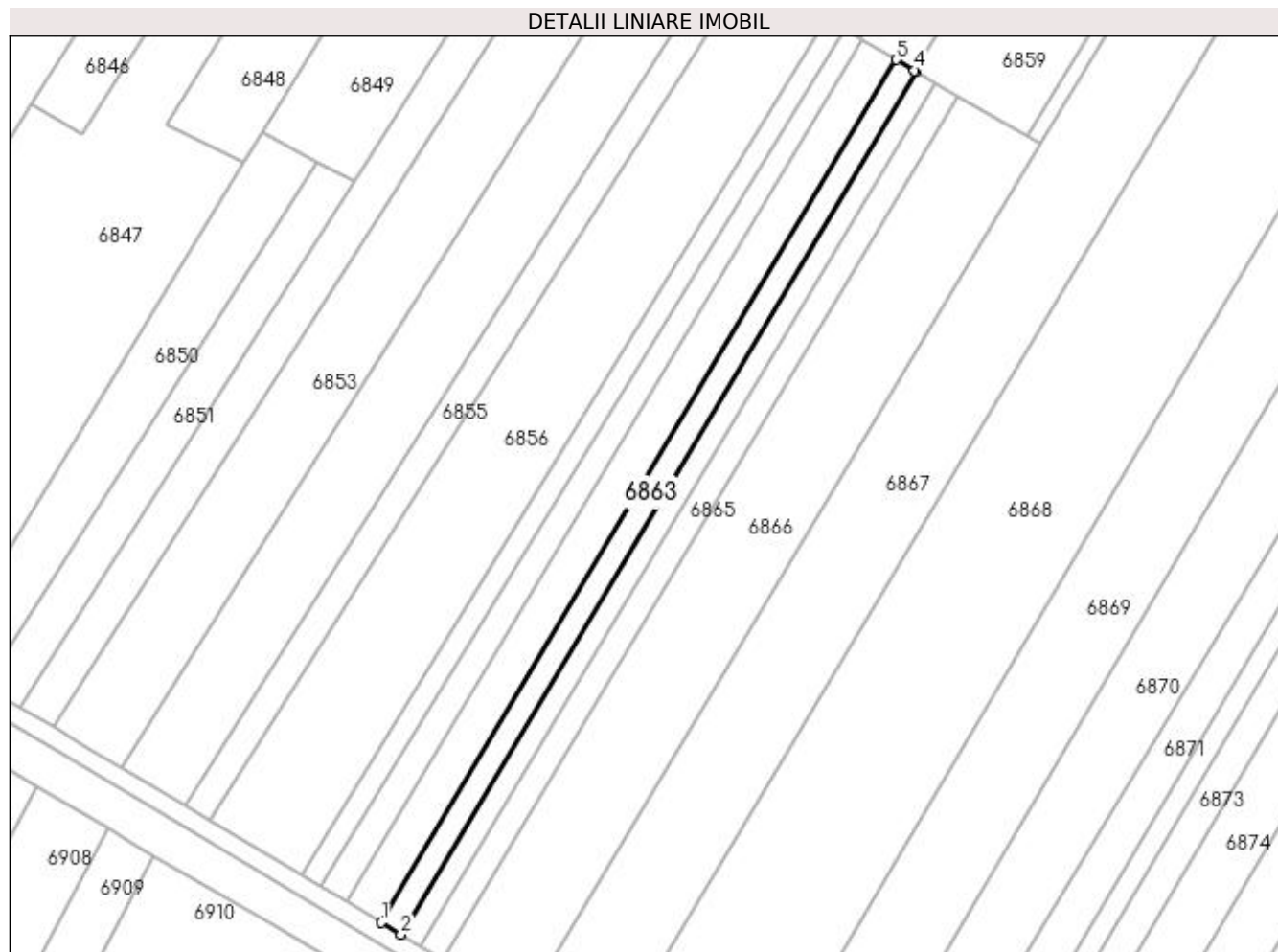
Inscrieri privind dezmembramintele dreptului de proprietate, drepturi reale de garanție și sarcini	Referințe
NU SUNT	

## Anexa Nr. 1 La Partea I

## Teren

Nr cadastral	Suprafaţa (mp)*	Observaţii / Referinţe
	Din acte: 3.100 Masurata: 1.000	

\* Suprafaţa este determinată în planul de proiecţie Stereo 70.



## Date referitoare la teren

Crt	Categorie folosinţă	Intra vilan	Suprafaţa (mp)	Tarla	Parcelă	Nr. topo	Observaţii / Referinţe
1	arabil	NU	1.000	47	135	-	

## Lungime Segmente

1) Valorile lungimilor segmentelor sunt obţinute din proiecţie în plan.

Punct început	X / Y	Punct sfârşit	X / Y	Lungime segment (** (m)
1	421.938,049 298.813,009	2	421.942,153 298.810,541	4.789
2	421.942,153 298.810,541	3	422.049,182 298.989,869	208.839
3	422.049,182 298.989,869	4	422.048,879 298.990,045	0.351
4	422.048,879 298.990,045	5	422.045,043 298.992,278	4.438
5	422.045,043 298.992,278	1	421.938,049 298.813,009	208.77

**\*\* Lungimile segmentelor sunt determinate în planul de proiecție Stereo 70 și sunt rotunjite la 1 milimetru.**

**\*\*\* Distanța dintre puncte este formată din segmente cumulate ce sunt mai mici decât valoarea 1 milimetru.**





**DATE DESPRE IMOBILUL NR. 6864**

Oficiul de Cadastru și Publicitate Imobiliară DOLJ  
Biroul de Cadastru și Publicitate Imobiliară Craiova

**A. Partea I. Descrierea imobilului**

TEREN Extravilan

Adresa: Jud. Dolj, T47, P135

Nr. Crt	Nr cadastral Nr. topografic	Suprafața* (mp)	Observații / Referințe
A1		Din acte: 3.100 Masurata: 1.000	Sector cadastral:18 Teren neimprejmuit;

**B. Partea II. Proprietari și acte**

Inscrieri privitoare la dreptul de proprietate și alte drepturi reale		Referințe
/		
Act Notarial nr. APV 1805, din 21/06/2004 emis de BNP GAGEATU ILIE (CM 80/21.06.2004; CERTIFICAT DE DECES DS NR.967583);		
B1	Intabulare, drept de PROPRIETATE, dobandit prin lesire Din Indiviziune, cota actuala 1/1, cota initiala 1/1 1) NEACSU IULIAN DEFUNCT:Da	A1

**C. Partea III. SARCINI .**

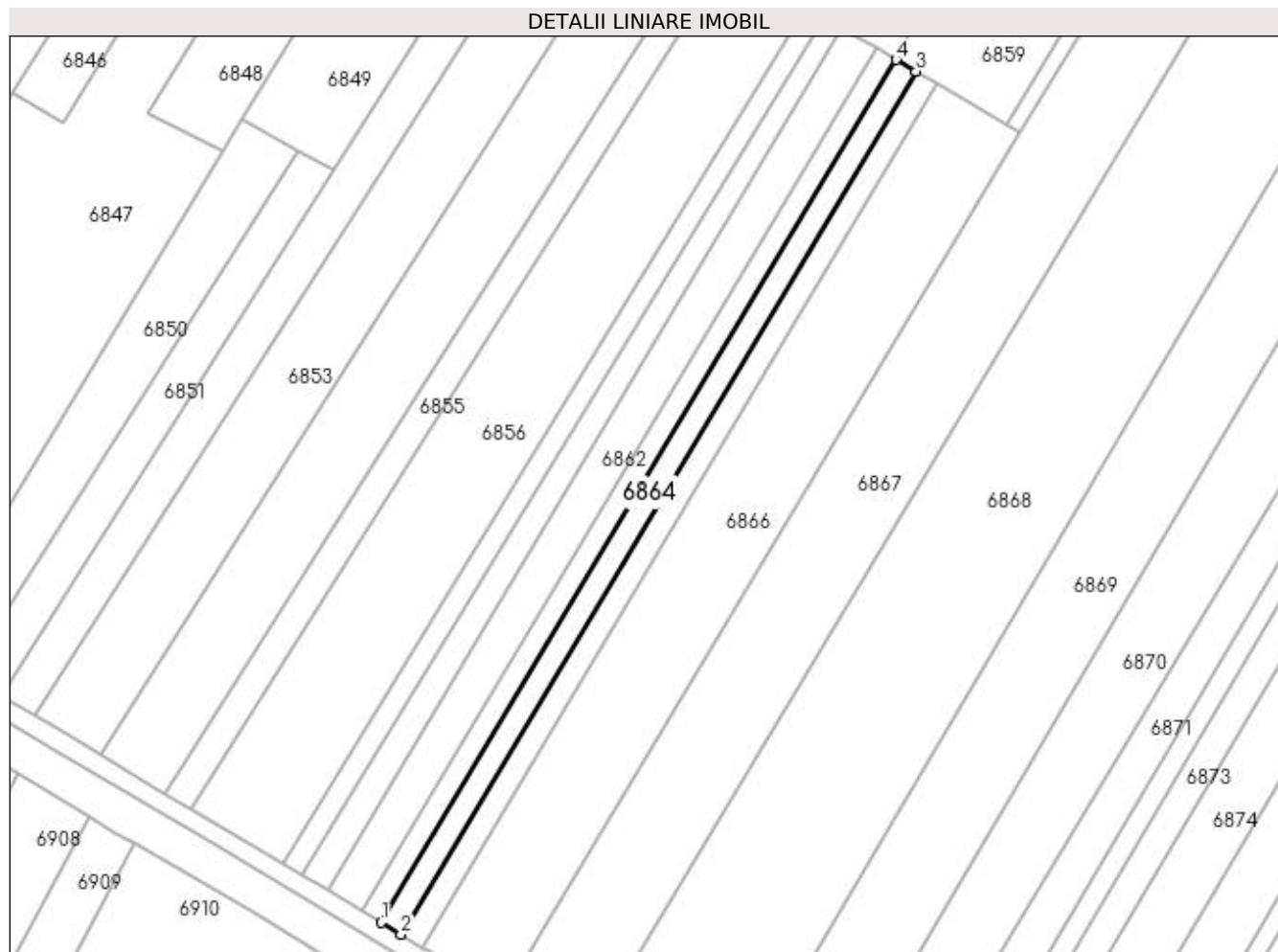
Inscrieri privind dezmembramintele dreptului de proprietate, drepturi reale de garanție și sarcini	Referințe
NU SUNT	

## Anexa Nr. 1 La Partea I

## Teren

Nr cadastral	Suprafața (mp)*	Observații / Referințe
	Din acte: 3.100 Masurata: 1.000	

\* Suprafața este determinată în planul de proiecție Stereo 70.



## Date referitoare la teren

Crt	Categorie folosință	Intra vilan	Suprafața (mp)	Tarla	Parcelă	Nr. topo	Observații / Referințe
1	arabil	NU	1.000	47	135	-	

## Lungime Segmente

1) Valorile lungimilor segmentelor sunt obținute din proiecție în plan.

Punct început	X / Y	Punct sfârșit	X / Y	Lungime segment (** (m)
1	421.942,153 298.810,541	2	421.946,256 298.808,074	4.788
2	421.946,256 298.808,074	3	422.053,322 298.987,465	208.912
3	422.053,322 298.987,465	4	422.049,182 298.989,869	4.788
4	422.049,182 298.989,869	1	421.942,153 298.810,541	208.839

**\*\* Lungimile segmentelor sunt determinate în planul de proiecție Stereo 70 și sunt rotunjite la 1 milimetru.**

**\*\*\* Distanța dintre puncte este formată din segmente cumulate ce sunt mai mici decât valoarea 1 milimetru.**



**DATE DESPRE IMOBILUL NR. 6865**

Oficiul de Cadastru și Publicitate Imobiliară DOLJ  
Biroul de Cadastru și Publicitate Imobiliară Craiova

**A. Partea I. Descrierea imobilului**

TEREN Extravilan

Adresa: Jud. Dolj, T47, P135

Nr. Crt	Nr cadastral Nr. topografic	Suprafața* (mp)	Observații / Referințe
A1		Din acte: 3.100 Masurata: 1.100	Sector cadastral:18 Teren neimprejmit;

**B. Partea II. Proprietari și acte**

Inscrieri privitoare la dreptul de proprietate și alte drepturi reale		Referințe
/		
Act Notarial nr. CM 30, din 08/08/2002 emis de BNP CERNOBAI EMIL (APV 1805/21-06-2004;);		
B1	Intabulare, drept de PROPRIETATE, dobandit prin Succesiune, cota actuala 1/4, cota initiala 1/1 1) IRIMIA GHEORGHE	A1
B2	Intabulare, drept de PROPRIETATE, dobandit prin Succesiune, cota actuala 3/4, cota initiala 1/1 1) IRIMIA MARIAN	A1

**C. Partea III. SARCINI .**

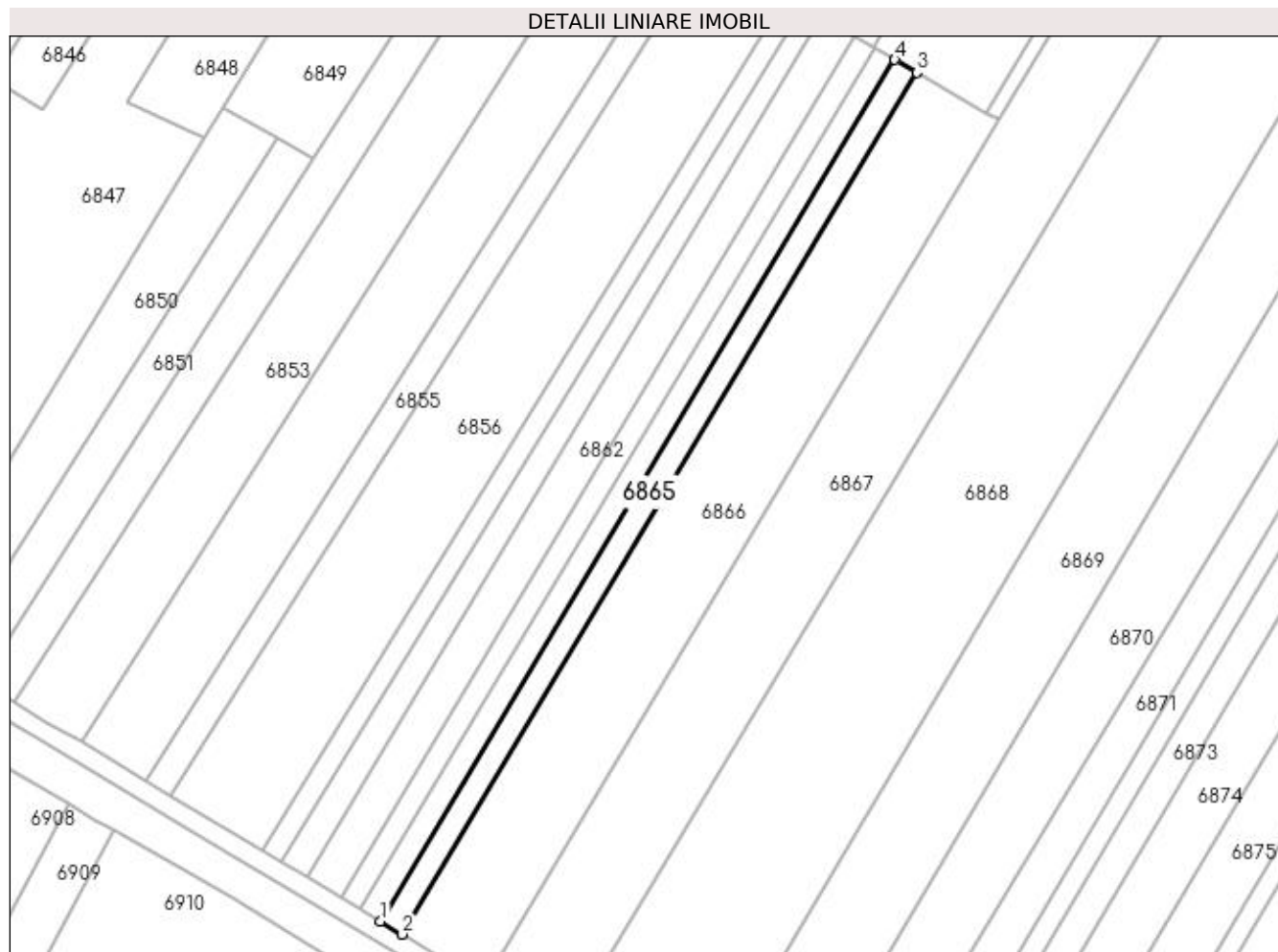
Inscrieri privind dezmembramintele dreptului de proprietate, drepturi reale de garanție și sarcini	Referințe
NU SUNT	

## Anexa Nr. 1 La Partea I

## Teren

Nr cadastral	Suprafața (mp)*	Observații / Referințe
	Din acte: 3.100 Masurata: 1.100	

\* Suprafața este determinată în planul de proiecție Stereo 70.



## Date referitoare la teren

Crt	Categorie folosință	Intra vilan	Suprafața (mp)	Tarla	Parcelă	Nr. topo	Observații / Referințe
1	arabil	NU	1.100	47	135	-	

## Lungime Segmente

1) Valorile lungimilor segmentelor sunt obținute din proiecție în plan.

Punct început	X / Y	Punct sfârșit	X / Y	Lungime segment (** (m)
1	421.946,256 298.808,074	2	421.950,768 298.805,361	5.264
2	421.950,768 298.805,361	3	422.057,875 298.984,821	208.992
3	422.057,875 298.984,821	4	422.053,322 298.987,465	5.265
4	422.053,322 298.987,465	1	421.946,256 298.808,074	208.912

**\*\* Lungimile segmentelor sunt determinate în planul de proiecție Stereo 70 și sunt rotunjite la 1 milimetru.**

**\*\*\* Distanța dintre puncte este formată din segmente cumulate ce sunt mai mici decât valoarea 1 milimetru.**





**DATE DESPRE IMOBILUL NR. 6866**

Oficiul de Cadastru și Publicitate Imobiliară DOLJ  
Biroul de Cadastru și Publicitate Imobiliară Craiova

**A. Partea I. Descrierea imobilului**

TEREN Extravilan

Adresa: Jud. Dolj, T47, P136

Nr. Crt	Nr cadastral Nr. topografic	Suprafața* (mp)	Observații / Referințe
A1		4.109	Sector cadastral:18 Teren neimprejmuit;

**B. Partea II. Proprietari și acte**

Inscrieri privitoare la dreptul de proprietate și alte drepturi reale		Referințe
/		
Act Administrativ nr. TDP 3540, din 01/08/2006 emis de COMISIA JUDETEANA DOLJ;		
B1	Intabulare, drept de PROPRIETATE, dobândit prin Reconstituire, cota actuala 1/1, cota initiala 1/1 1) GRIGORIE ION, LIPSĂ CNP 2) GRIGORIE ELENA, LIPSĂ CNP	A1

**C. Partea III. SARCINI .**

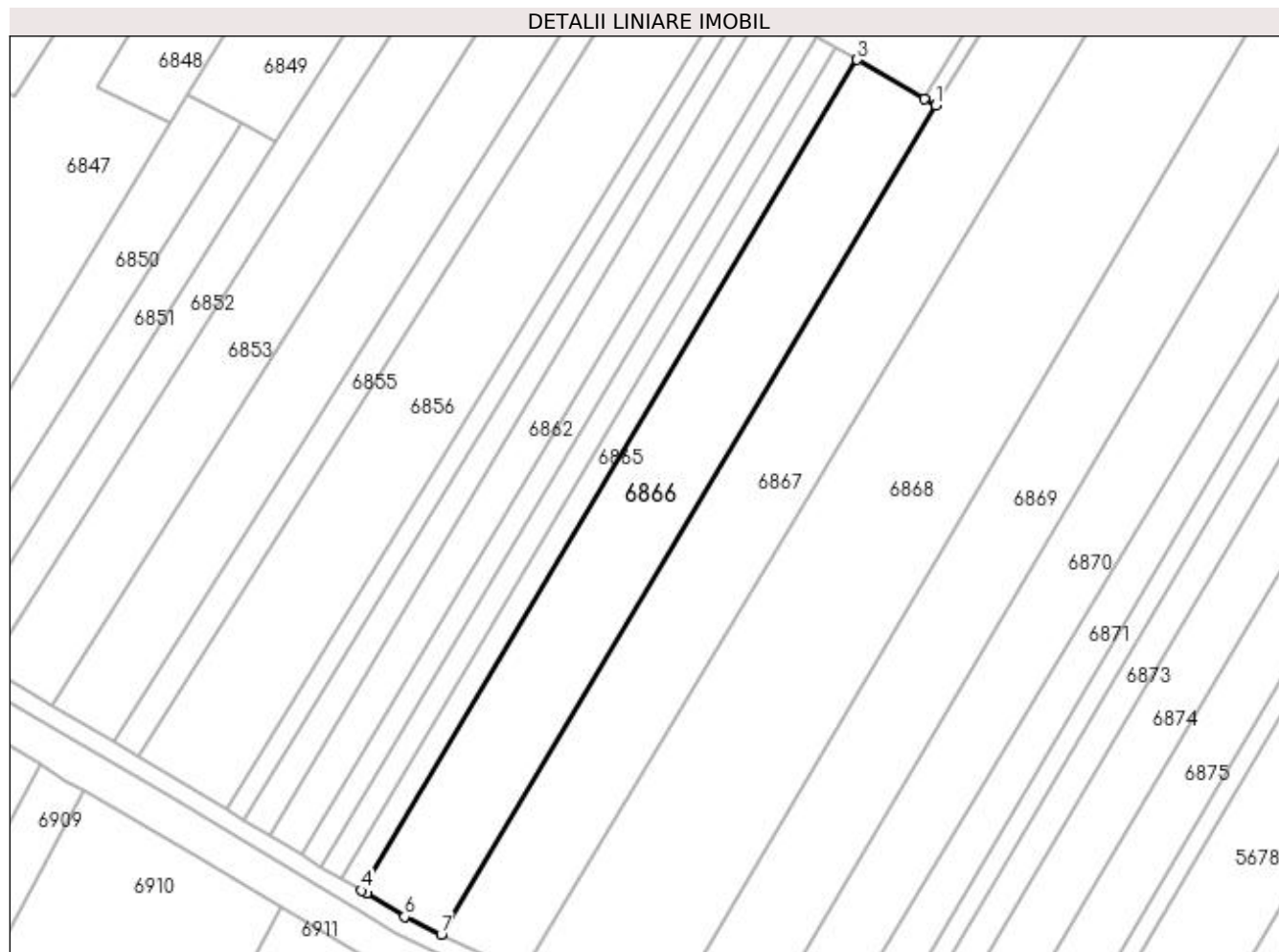
Inscrieri privind dezmembramentele dreptului de proprietate, drepturi reale de garanție și sarcini	Referințe
NU SUNT	

## Anexa Nr. 1 La Partea I

## Teren

Nr cadastral	Suprafața (mp)*	Observații / Referințe
	4.109	

\* Suprafața este determinată în planul de proiecție Stereo 70.



## Date referitoare la teren

Crt	Categorie folosință	Intra vilan	Suprafața (mp)	Tarla	Parcelă	Nr. topo	Observații / Referințe
1	arabil	NU	4.109	47	136	-	

## Lungime Segmente

1) Valorile lungimilor segmentelor sunt obținute din proiecție în plan.

Punct început	X / Y	Punct sfârșit	X / Y	Lungime segment (** (m)
1	422.074,879 298.974,945	2	422.072,339 298.976,42	2.937
2	422.072,339 298.976,42	3	422.057,875 298.984,821	16.727
3	422.057,875 298.984,821	4	421.950,768 298.805,361	208.992
4	421.950,768 298.805,361	5	421.951,918 298.804,669	1.342
5	421.951,918 298.804,669	6	421.960,095 298.799,728	9.554

Punct început	X / Y	Punct sfârșit	X / Y	Lungime segment (** (m)
6	421.960,095 298.799,728	7	421.968,019 298.795,9	8.801
7	421.968,019 298.795,9	1	422.074,879 298.974,945	208.509

\*\* Lungimile segmentelor sunt determinate în planul de proiecție Stereo 70 și sunt rotunjite la 1 milimetru.

\*\*\* Distanța dintre puncte este formată din segmente cumulate ce sunt mai mici decât valoarea 1 milimetru.



**DATE DESPRE IMOBILUL NR. 6867**

Oficiul de Cadastru și Publicitate Imobiliară DOLJ  
Biroul de Cadastru și Publicitate Imobiliară Craiova

**A. Partea I. Descrierea imobilului**

TEREN Extravilan

Adresa: Jud. Dolj, T47, P138

Nr. Crt	Nr cadastral Nr. topografic	Suprafața* (mp)	Observații / Referințe
A1		6.000	Sector cadastral:18 Teren neimprejmuit;

**B. Partea II. Proprietari și acte**

Inscrieri privitoare la dreptul de proprietate și alte drepturi reale	Referințe
/	
Act Notarial nr. APV 5964, din 10/11/2021 emis de BNP CERNOBAI EMIL (CM NR.334/28.10.2021);	
B1	A1
Intabulare, drept de PROPRIETATE, dobandit prin lesire Din Indiviziune, cota actuala 1/1, cota initiala 1/1 1) PETRIA ELENA	

**C. Partea III. SARCINI .**

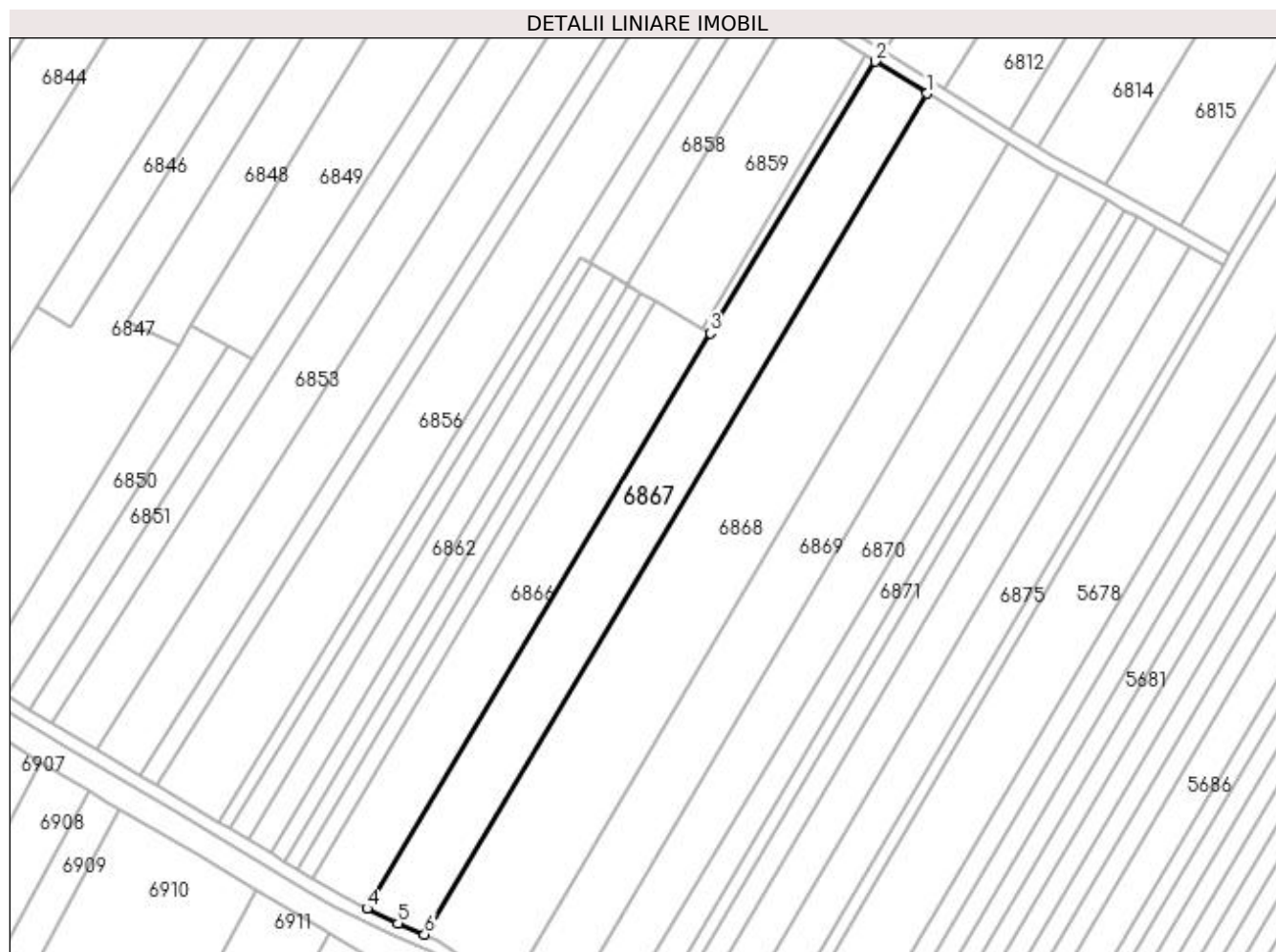
Inscrieri privind dezmembramintele dreptului de proprietate, drepturi reale de garanție și sarcini	Referințe
NU SUNT	

## Anexa Nr. 1 La Partea I

## Teren

Nr cadastral	Suprafața (mp)*	Observații / Referințe
	6.000	

\* Suprafața este determinată în planul de proiecție Stereo 70.



## Date referitoare la teren

Crt	Categorie folosință	Intra vilan	Suprafața (mp)	Tarla	Parcelă	Nr. topo	Observații / Referințe
1	vie	NU	2.835	47	138	-	
2	arabil	NU	3.165	47	138	-	

## Lungime Segmente

1) Valorile lungimilor segmentelor sunt obținute din proiecție în plan.

Punct început	X / Y	Punct sfârșit	X / Y	Lungime segment (** (m)
1	422.142,506 299.049,495	2	422.126,298 299.059,463	19.028
2	422.126,298 299.059,463	3	422.074,879 298.974,945	98.93
3	422.074,879 298.974,945	4	421.968,019 298.795,9	208.509
4	421.968,019 298.795,9	5	421.977,694 298.791,226	10.744

Punct început	X / Y	Punct sfârşit	X / Y	Lungime segment (** (m)
5	421.977,694 298.791,226	6	421.985,995 298.787,81	8.977
6	421.985,995 298.787,81	1	422.142,506 299.049,495	304.918

\*\* Lungimile segmentelor sunt determinate în planul de proiecţie Stereo 70 şi sunt rotunjite la 1 milimetru.

\*\*\* Distanţa dintre puncte este formată din segmente cumulate ce sunt mai mici decât valoarea 1 milimetru.





**DATE DESPRE IMOBILUL NR. 6868**

Oficiul de Cadastru și Publicitate Imobiliară DOLJ  
Biroul de Cadastru și Publicitate Imobiliară Craiova

**A. Partea I. Descrierea imobilului**

TEREN Extravilan

Adresa: Jud. Dolj, T47, P49

Nr. Crt	Nr cadastral Nr. topografic	Suprafața* (mp)	Observații / Referințe
A1		9.300	Sector cadastral:18 Teren neimprejmuit;

**B. Partea II. Proprietari și acte**

Inscrieri privitoare la dreptul de proprietate și alte drepturi reale		Referințe
/		
Act Notarial nr. CM NR.28, din 26/01/1999 emis de BNP CERNOBAI EMIL (CERTIFICAT DE DECES DM NR. 891677);		
B1	Intabulare, drept de PROPRIETATE, dobandit prin Succesiune, cota actuala 1/1, cota initiala 1/1 1) STANCU ELENA DEFUNCT:Da	A1

**C. Partea III. SARCINI .**

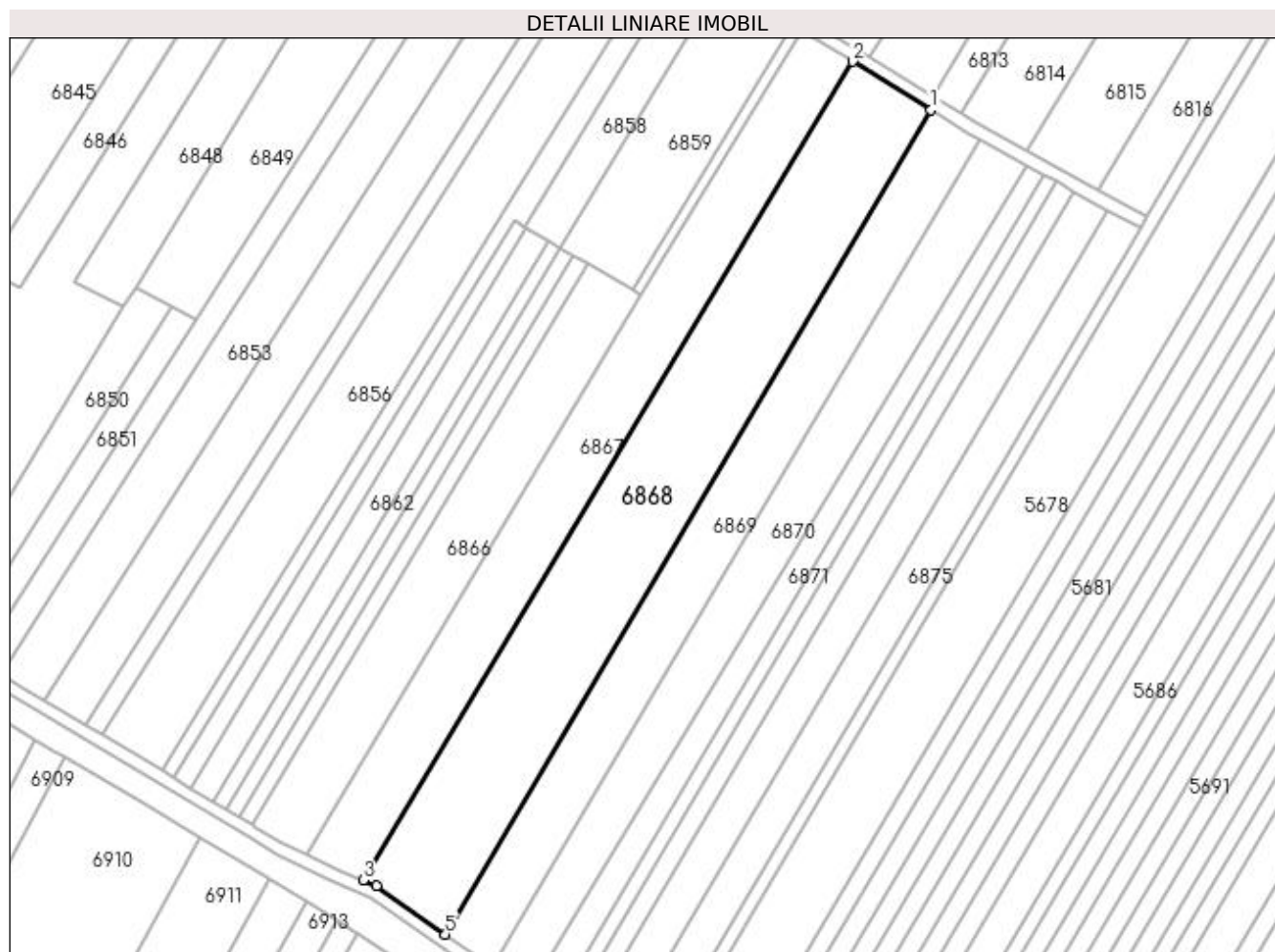
Inscrieri privind dezmembramintele dreptului de proprietate, drepturi reale de garanție și sarcini	Referințe
NU SUNT	

## Anexa Nr. 1 La Partea I

## Teren

Nr cadastral	Suprafața (mp)*	Observații / Referințe
	9.300	

\* Suprafața este determinată în planul de proiecție Stereo 70.



## Date referitoare la teren

Crt	Categorie folosință	Intra vilan	Suprafața (mp)	Tarla	Parcelă	Nr. topo	Observații / Referințe
1	arabil	NU	9.300	47	49	-	

## Lungime Segmente

1) Valorile lungimilor segmentelor sunt obținute din proiecție în plan.

Punct început	X / Y	Punct sfârșit	X / Y	Lungime segment (** (m)
1	422.167,64 299.034,038	2	422.142,506 299.049,495	29.506
2	422.142,506 299.049,495	3	421.985,995 298.787,81	304.918
3	421.985,995 298.787,81	4	421.990,229 298.786,067	4.579
4	421.990,229 298.786,067	5	422.012,348 298.770,516	27.038
5	422.012,348 298.770,516	1	422.167,64 299.034,038	305.875

**\*\* Lungimile segmentelor sunt determinate în planul de proiecție Stereo 70 și sunt rotunjite la 1 milimetru.**

**\*\*\* Distanța dintre puncte este formată din segmente cumulate ce sunt mai mici decât valoarea 1 milimetru.**



**DATE DESPRE IMOBILUL NR. 6869**

Oficiul de Cadastru și Publicitate Imobiliară DOLJ  
Biroul de Cadastru și Publicitate Imobiliară Craiova

**A. Partea I. Descrierea imobilului**

TEREN Extravilan

Adresa: Jud. Dolj, Tarla 47 Parcela 140

Nr. Crt	Nr cadastral Nr. topografic	Suprafața* (mp)	Observații / Referințe
A1	34319	5.662	Sector cadastral:18 Teren neimprejmut;

**B. Partea II. Proprietari și acte**

Inscrieri privitoare la dreptul de proprietate și alte drepturi reale		Referințe
<b>113026 / 30/05/2019</b>		
Act Notarial nr. C.M. 71, din 11/05/2006 emis de NP DEFTA EMIL (ACT ADMINISTRATIV NR TDP. 2503 DIN 20.10.2003, EMIS DE COM. JUD. DOLJ);		
B1	Intabulare, drept de PROPRIETATE, dobandit prin Succesiune, cota actuala 1/4, cota initiala 1/1 1) <b>TUCU ELENA</b>	A1
B2	Intabulare, drept de PROPRIETATE, dobandit prin Succesiune, cota actuala 3/4, cota initiala 1/1 1) <b>MENDEA MARIEA</b>	A1

**C. Partea III. SARCINI .**

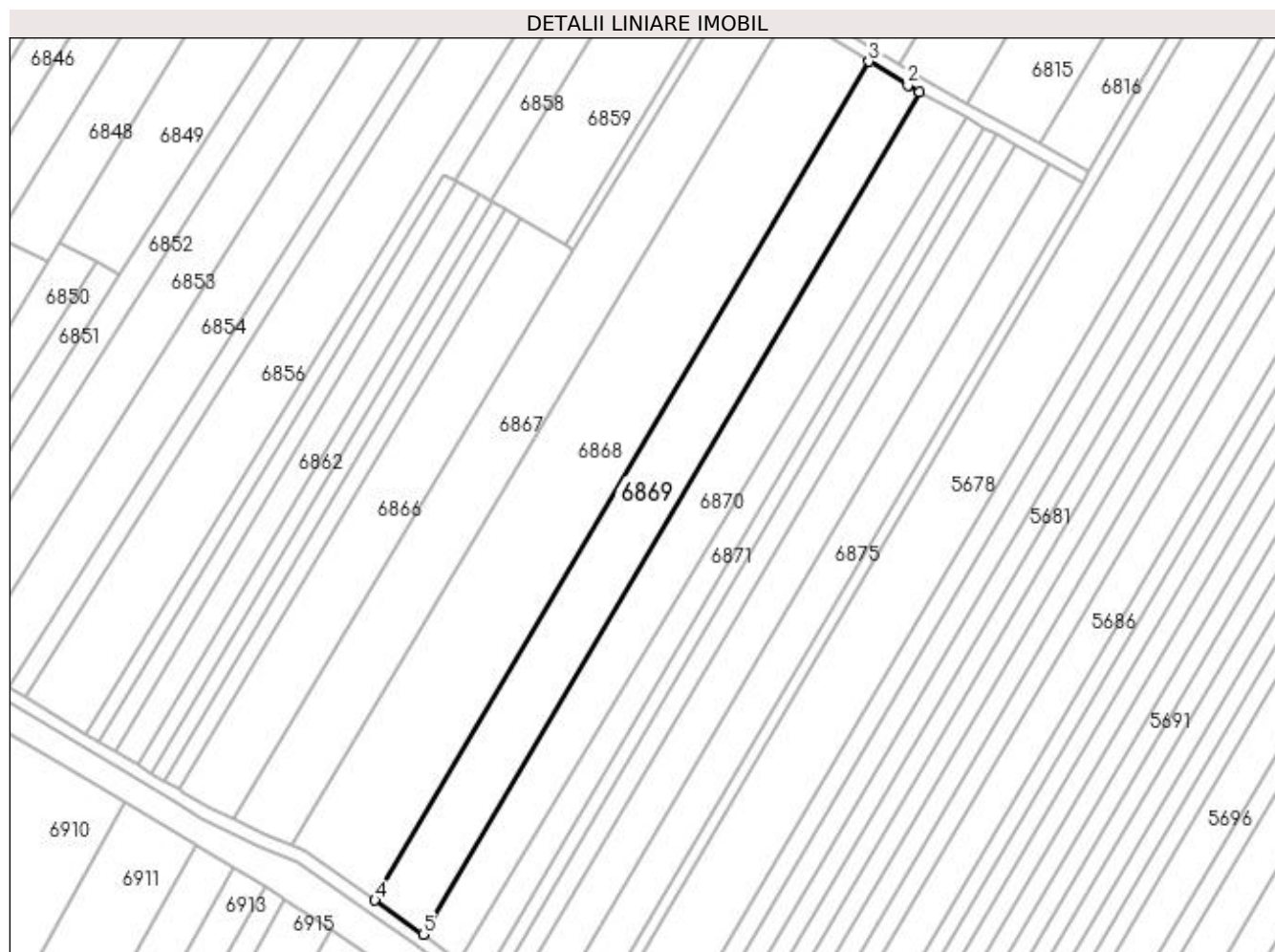
Inscrieri privind dezmembramintele dreptului de proprietate, drepturi reale de garanție și sarcini	Referințe
NU SUNT	

## Anexa Nr. 1 La Partea I

## Teren

Nr cadastral	Suprafața (mp)*	Observații / Referințe
34319	5.662	

\* Suprafața este determinată în planul de proiecție Stereo 70.



## Date referitoare la teren

Crt	Categorie folosință	Intra vilan	Suprafața (mp)	Tarla	Parcelă	Nr. topo	Observații / Referințe
1	arabil	NU	5.662	47	140	-	

## Lungime Segmente

1) Valorile lungimilor segmentelor sunt obținute din proiecție în plan.

Punct început	X / Y	Punct sfârșit	X / Y	Lungime segment (** (m)
1	422.183,479 299.024,527	2	422.179,853 299.026,527	4.142
2	422.179,853 299.026,527	3	422.167,64 299.034,038	14.338
3	422.167,64 299.034,038	4	422.012,348 298.770,516	305.875
4	422.012,348 298.770,516	5	422.027,51 298.759,857	18.535
5	422.027,51 298.759,857	1	422.183,479 299.024,527	307.208

**\*\* Lungimile segmentelor sunt determinate în planul de proiecție Stereo 70 și sunt rotunjite la 1 milimetru.**

**\*\*\* Distanța dintre puncte este formată din segmente cumulate ce sunt mai mici decât valoarea 1 milimetru.**





**DATE DESPRE IMOBILUL NR. 6870**

Oficiul de Cadastru și Publicitate Imobiliară DOLJ  
Biroul de Cadastru și Publicitate Imobiliară Craiova

**A. Partea I. Descrierea imobilului**

TEREN Extravilan

Adresa: Jud. Dolj, T47, P141

Nr. Crt	Nr cadastral Nr. topografic	Suprafața* (mp)	Observații / Referințe
A1		4.771	Sector cadastral:18 Teren neimprejmuit;

**B. Partea II. Proprietari și acte**

Inscrieri privitoare la dreptul de proprietate și alte drepturi reale		Referințe
/		
Act Notarial nr. CM NR.65, din 01/09/2004 emis de N.P. MARINESCU MARIA DANIELA;		
B1	Intabulare, drept de PROPRIETATE, dobandit prin Succesiune, cota actuala 1/1, cota initiala 1/1 1) CHIROIU DUMITRU	A1

**C. Partea III. SARCINI .**

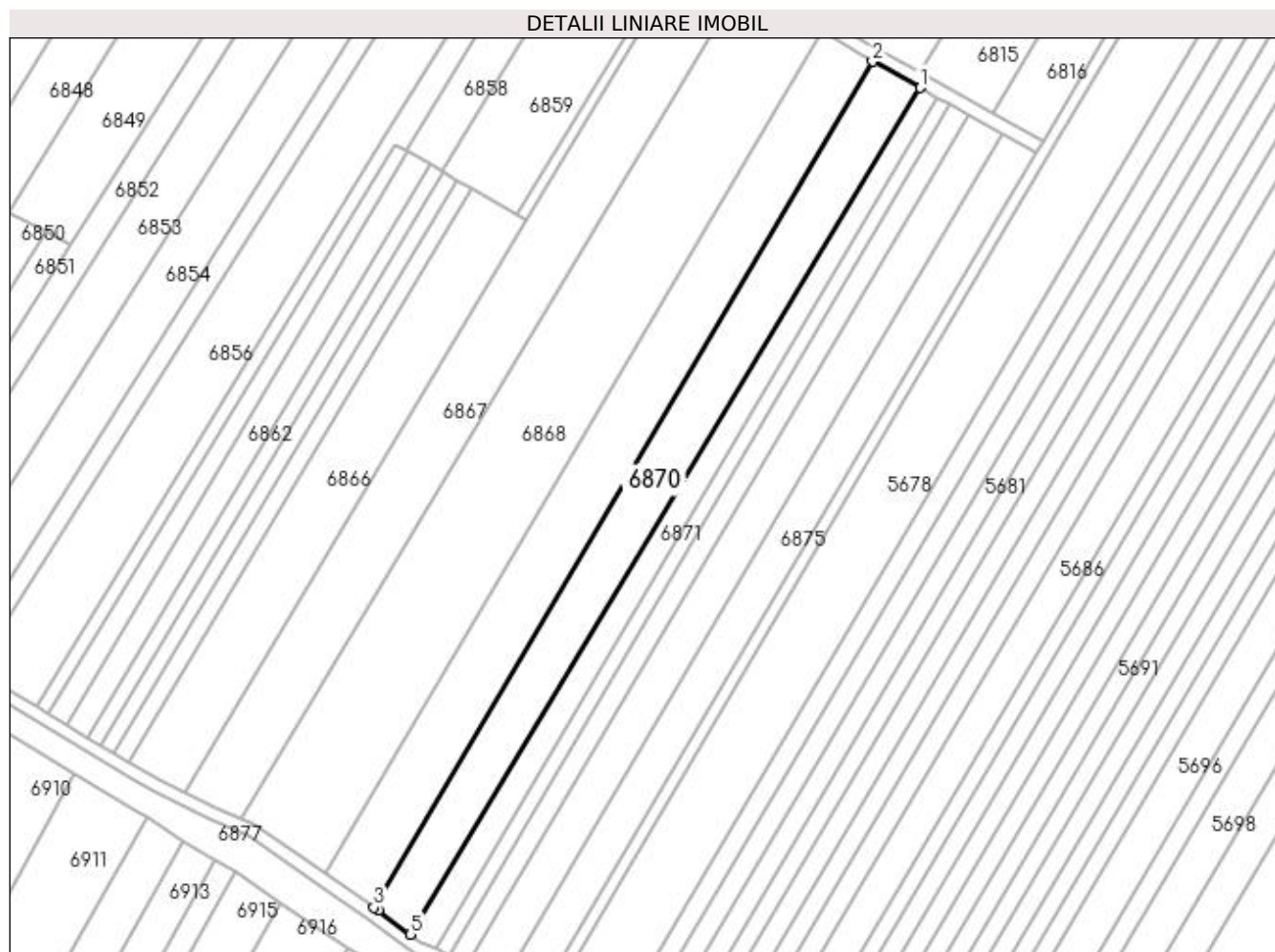
Inscrieri privind dezmembramintele dreptului de proprietate, drepturi reale de garanție și sarcini	Referințe
NU SUNT	

## Anexa Nr. 1 La Partea I

## Teren

Nr cadastral	Suprafața (mp)*	Observații / Referințe
	4.771	

\* Suprafața este determinată în planul de proiecție Stereo 70.



## Date referitoare la teren

Crt	Categorie folosință	Intra vilan	Suprafața (mp)	Tarla	Parcelă	Nr. topo	Observații / Referințe
1	arabil	NU	4.771	47	141	-	

## Lungime Segmente

1) Valorile lungimilor segmentelor sunt obținute din proiecție în plan.

Punct început	X / Y	Punct sfârșit	X / Y	Lungime segment (** (m)
1	422.198,353 299.016,322	2	422.183,479 299.024,527	16.986
2	422.183,479 299.024,527	3	422.027,51 298.759,857	307.208
3	422.027,51 298.759,857	4	422.028,807 298.758,945	1.585
4	422.028,807 298.758,945	5	422.038,806 298.751,488	12.474
5	422.038,806 298.751,488	1	422.198,353 299.016,322	309.18

**\*\* Lungimile segmentelor sunt determinate în planul de proiecție Stereo 70 și sunt rotunjite la 1 milimetru.**

**\*\*\* Distanța dintre puncte este formată din segmente cumulate ce sunt mai mici decât valoarea 1 milimetru.**



**DATE DESPRE IMOBILUL NR. 6871**

Oficiul de Cadastru și Publicitate Imobiliară DOLJ  
Biroul de Cadastru și Publicitate Imobiliară Craiova

**A. Partea I. Descrierea imobilului**

TEREN Extravilan

Adresa: Jud. Dolj, T47, P142

Nr. Crt	Nr cadastral Nr. topografic	Suprafața* (mp)	Observații / Referințe
A1		2.416	Sector cadastral:18 Teren neimprejmuit;

**B. Partea II. Proprietari și acte**

Inscrieri privitoare la dreptul de proprietate și alte drepturi reale		Referințe
/		
Act Administrativ nr. TDP 2487, din 14/08/2004 emis de COMISIA JUDETEANA DOLJ (CERTIFICAT DE DECES SERIA D10 NR 763535);		
B1	Intabulare, drept de PROPRIETATE, dobandit prin Reconstituire, cota actuala 1/1, cota initiala 1/1 1) PIELE FRUSINA DEFUNCT:Da	A1

**C. Partea III. SARCINI .**

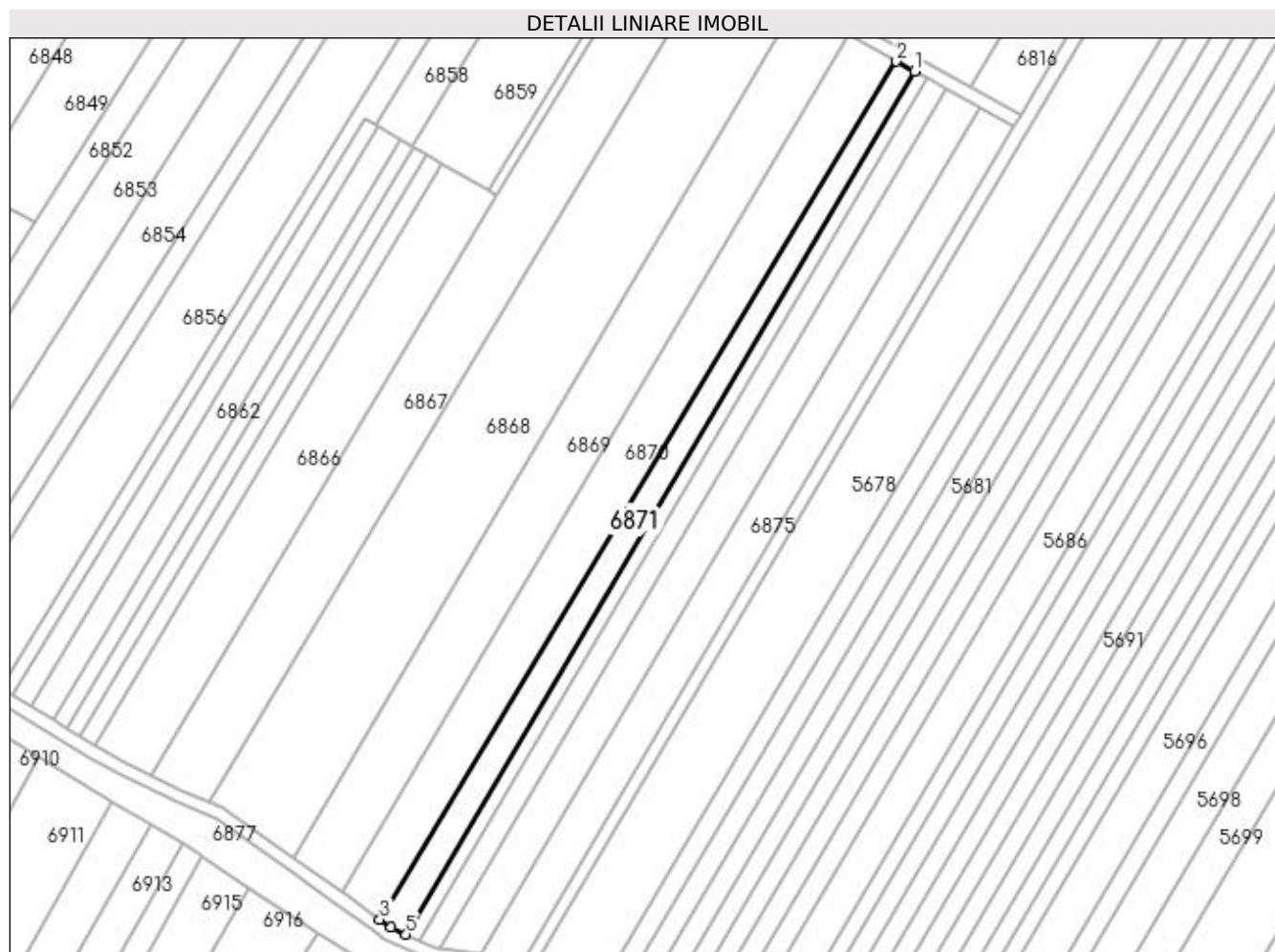
Inscrieri privind dezmembramintele dreptului de proprietate, drepturi reale de garanție și sarcini	Referințe
NU SUNT	

## Anexa Nr. 1 La Partea I

## Teren

Nr cadastral	Suprafața (mp)*	Observații / Referințe
	2.416	

\* Suprafața este determinată în planul de proiecție Stereo 70.



## Date referitoare la teren

Crt	Categorie folosință	Intra vilan	Suprafața (mp)	Tarla	Parcelă	Nr. topo	Observații / Referințe
1	arabil	NU	2.416	47	142	-	

## Lungime Segmente

1) Valorile lungimilor segmentelor sunt obținute din proiecție în plan.

Punct început	X / Y	Punct sfârșit	X / Y	Lungime segment (** (m)
1	422.203,879 299.013,274	2	422.198,353 299.016,322	6.311
2	422.198,353 299.016,322	3	422.038,806 298.751,488	309.18
3	422.038,806 298.751,488	4	422.042,286 298.748,955	4.304
4	422.042,286 298.748,955	5	422.046,891 298.746,876	5.053
5	422.046,891 298.746,876	1	422.203,879 299.013,274	309.214

**\*\* Lungimile segmentelor sunt determinate în planul de proiecție Stereo 70 și sunt rotunjite la 1 milimetru.**

**\*\*\* Distanța dintre puncte este formată din segmente cumulate ce sunt mai mici decât valoarea 1 milimetru.**





**DATE DESPRE IMOBILUL NR. 6872**

Oficiul de Cadastru și Publicitate Imobiliară DOLJ  
Biroul de Cadastru și Publicitate Imobiliară Craiova

**A. Partea I. Descrierea imobilului**

TEREN Extravilan

Adresa: Jud. Dolj, Tarla 47 Parcela 143

Nr. Crt	Nr cadastral Nr. topografic	Suprafața* (mp)	Observații / Referințe
A1	34324	1.359	Sector cadastral:18 Teren neimprejmuit;

**B. Partea II. Proprietari și acte**

Inscrieri privitoare la dreptul de proprietate și alte drepturi reale	Referințe
<b>113052 / 30/05/2019</b>	
Act Notarial nr. 1794, din 05/08/2010 emis de NP CRISTIAN MIHAIL;	
B1	A1
Intabulare, drept de PROPRIETATE, dobandit prin Conventie, cota actuala 1/1, cota initiala 1/1 1) SC DELTA BERCENI INVEST SRL, CIF:22046319	

**C. Partea III. SARCINI .**

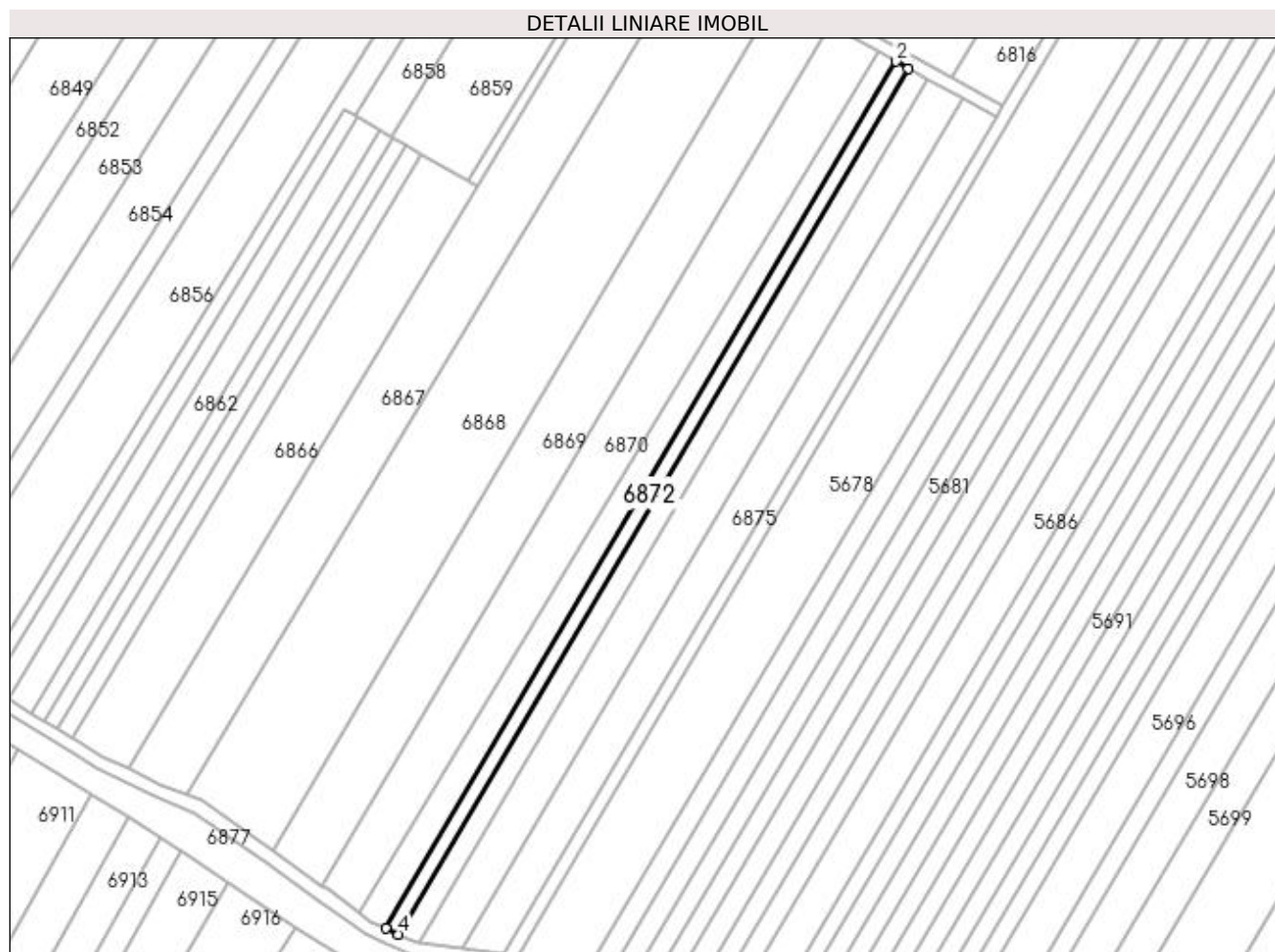
Inscrieri privind dezmembramintele dreptului de proprietate, drepturi reale de garanție și sarcini	Referințe
NU SUNT	

## Anexa Nr. 1 La Partea I

## Teren

Nr cadastral	Suprafața (mp)*	Observații / Referințe
34324	1.359	

\* Suprafața este determinată în planul de proiecție Stereo 70.



## Date referitoare la teren

Crt	Categorie folosință	Intra vilan	Suprafața (mp)	Tarla	Parcelă	Nr. topo	Observații / Referințe
1	arabil	NU	1.359	47	143	-	

## Lungime Segmente

1) Valorile lungimilor segmentelor sunt obținute din proiecție în plan.

Punct început	X / Y	Punct sfârșit	X / Y	Lungime segment (** (m)
1	422.207,731 299.011,149	2	422.203,879 299.013,274	4.399
2	422.203,879 299.013,274	3	422.046,891 298.746,876	309.214
3	422.046,891 298.746,876	4	422.050,923 298.745,056	4.424
4	422.050,923 298.745,056	1	422.207,731 299.011,149	308.86

**\*\* Lungimile segmentelor sunt determinate în planul de proiecție Stereo 70 și sunt rotunjite la 1 milimetru.**

**\*\*\* Distanța dintre puncte este formată din segmente cumulate ce sunt mai mici decât valoarea 1 milimetru.**



**DATE DESPRE IMOBILUL NR. 6873**

Oficiul de Cadastru și Publicitate Imobiliară DOLJ  
Biroul de Cadastru și Publicitate Imobiliară Craiova

**A. Partea I. Descrierea imobilului**

TEREN Extravilan

Adresa: Jud. Dolj, T47, P144

Nr. Crt	Nr cadastral Nr. topografic	Suprafața* (mp)	Observații / Referințe
A1		2.038	Sector cadastral:18 Teren neimprejmuit;

**B. Partea II. Proprietari și acte**

Inscrieri privitoare la dreptul de proprietate și alte drepturi reale	Referințe
/	
Act Administrativ nr. TDP 2983, din 22/11/2004 emis de COMISIA JUDETEANA DOLJ;	
B1	A1
Intabulare, drept de PROPRIETATE, dobândit prin Reconstituire, cota actuala 1/1, cota inițiala 1/1 1) <b>BUIA IOANA</b> , LIPSĂ CNP	

**C. Partea III. SARCINI .**

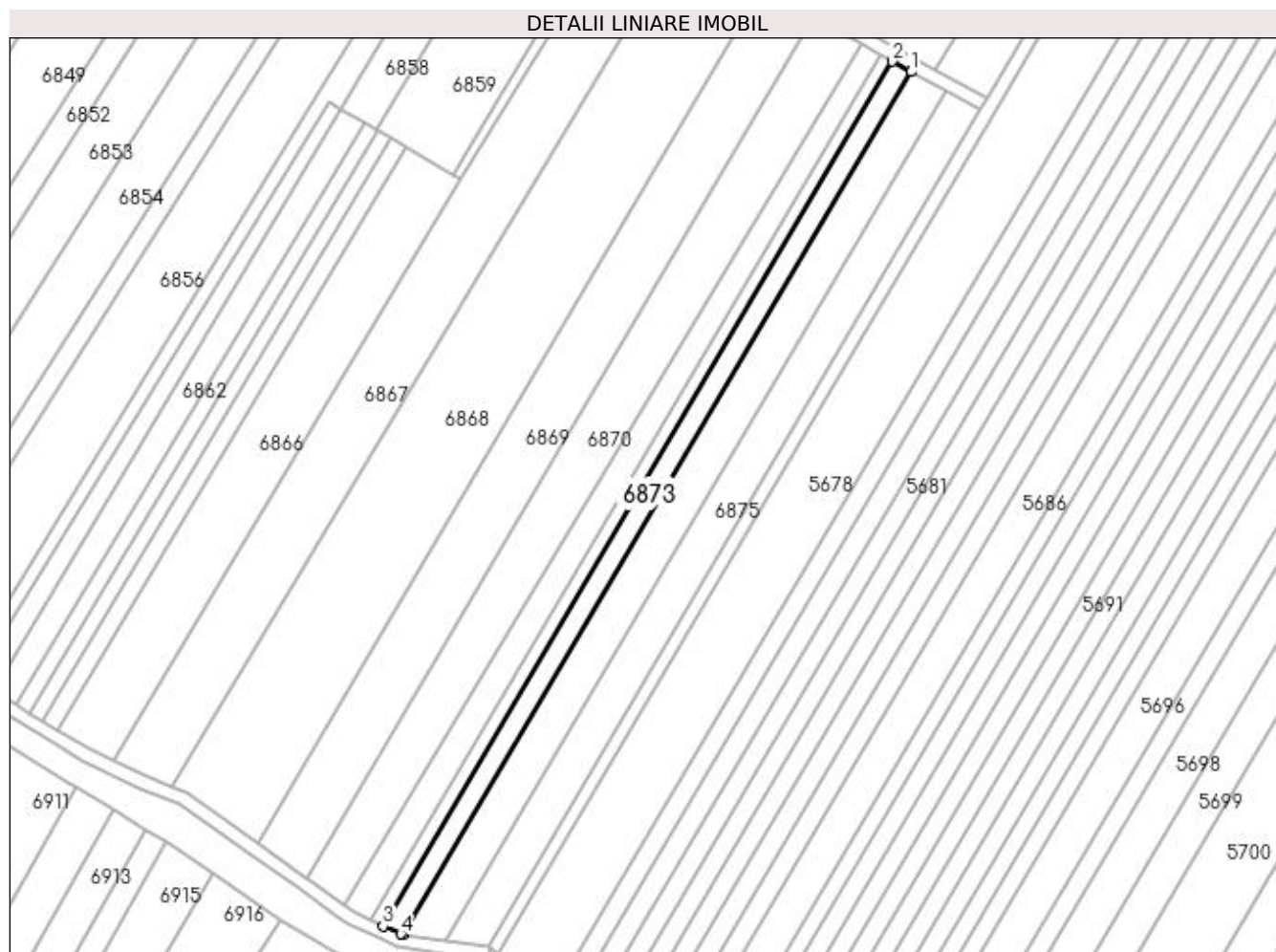
Inscrieri privind dezmembramintele dreptului de proprietate, drepturi reale de garanție și sarcini	Referințe
NU SUNT	

## Anexa Nr. 1 La Partea I

## Teren

Nr cadastral	Suprafața (mp)*	Observații / Referințe
	2.038	

\* Suprafața este determinată în planul de proiecție Stereo 70.



## Date referitoare la teren

Crt	Categorie folosință	Intra vilan	Suprafața (mp)	Tarla	Parcelă	Nr. topo	Observații / Referințe
1	arabil	NU	2.038	47	144	-	

## Lungime Segmente

1) Valorile lungimilor segmentelor sunt obținute din proiecție în plan.

Punct început	X / Y	Punct sfârșit	X / Y	Lungime segment (** (m)
1	422.213,516 299.007,958	2	422.207,731 299.011,149	6.607
2	422.207,731 299.011,149	3	422.050,923 298.745,056	308.86
3	422.050,923 298.745,056	4	422.056,406 298.742,581	6.015
4	422.056,406 298.742,581	5	422.057,077 298.742,49	0.677
5	422.057,077 298.742,49	1	422.213,516 299.007,958	308.134

**\*\* Lungimile segmentelor sunt determinate în planul de proiecție Stereo 70 și sunt rotunjite la 1 milimetru.**

**\*\*\* Distanța dintre puncte este formată din segmente cumulate ce sunt mai mici decât valoarea 1 milimetru.**





**DATE DESPRE IMOBILUL NR. 6874**

Oficiul de Cadastru și Publicitate Imobiliară DOLJ  
 Biroul de Cadastru și Publicitate Imobiliară Craiova

**A. Partea I. Descrierea imobilului**

TEREN Extravilan

Adresa: Jud. Dolj, T47, P145

Nr. Crt	Nr cadastral Nr. topografic	Suprafața* (mp)	Observații / Referințe
A1		3.765	Sector cadastral:18 Teren neimprejmuit;

**B. Partea II. Proprietari și acte**

Inscrieri privitoare la dreptul de proprietate și alte drepturi reale		Referințe
/		
Act Administrativ nr. TDP 3619, din 30/08/2006 emis de COMISIA JUDETEANA DOLJ (CERTIFICAT DE DECES SERIA DZ NR. 999223);		
B1	Intabulare, drept de PROPRIETATE, dobandit prin Reconstituire, cota actuala 1/1, cota initiala 1/1 1) POPA DUMITRA 2) VLADUCU MARIA DEFUNCT:Da	A1

**C. Partea III. SARCINI .**

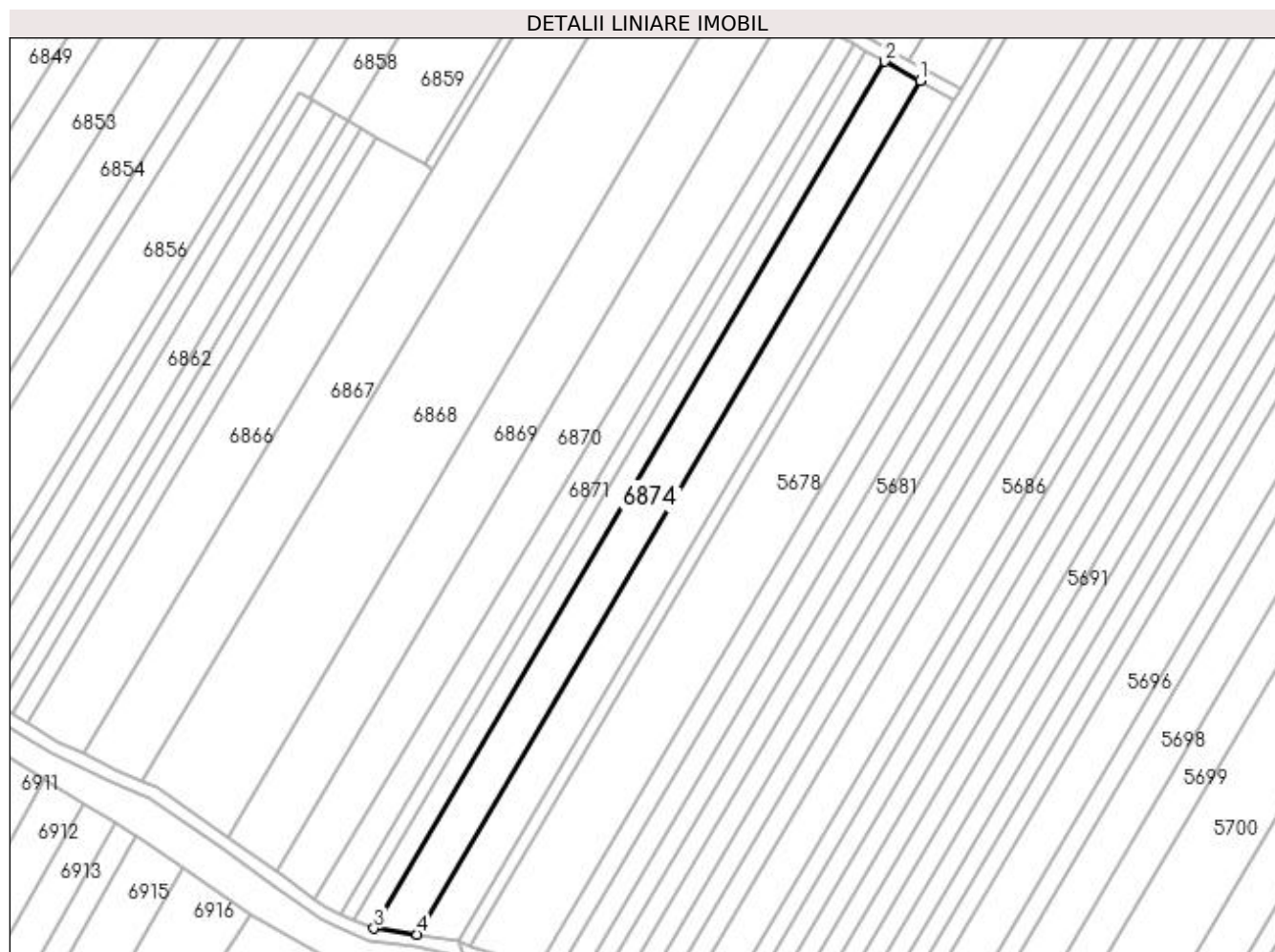
Inscrieri privind dezmembramintele dreptului de proprietate, drepturi reale de garanție și sarcini	Referințe
NU SUNT	

## Anexa Nr. 1 La Partea I

## Teren

Nr cadastral	Suprafața (mp)*	Observații / Referințe
	3.765	

\* Suprafața este determinată în planul de proiecție Stereo 70.



## Date referitoare la teren

Crt	Categorie folosință	Intra vilan	Suprafața (mp)	Tarla	Parcelă	Nr. topo	Observații / Referințe
1	arabil	NU	3.765	47	145	-	

## Lungime Segmente

1) Valorile lungimilor segmentelor sunt obținute din proiecție în plan.

Punct început	X / Y	Punct sfârșit	X / Y	Lungime segment (** (m)
1	422.224,304 299.002,007	2	422.213,516 299.007,958	12.32
2	422.213,516 299.007,958	3	422.057,077 298.742,49	308.134
3	422.057,077 298.742,49	4	422.070,313 298.740,694	13.357
4	422.070,313 298.740,694	1	422.224,304 299.002,007	303.312

**\*\* Lungimile segmentelor sunt determinate în planul de proiecție Stereo 70 și sunt rotunjite la 1 milimetru.**

**\*\*\* Distanța dintre puncte este formată din segmente cumulate ce sunt mai mici decât valoarea 1 milimetru.**



**DATE DESPRE IMOBILUL NR. 6875**

Oficiul de Cadastru și Publicitate Imobiliară DOLJ  
Biroul de Cadastru și Publicitate Imobiliară Craiova

**A. Partea I. Descrierea imobilului**

TEREN Extravilan

Adresa: Jud. Dolj, T47, P146

Nr. Crt	Nr cadastral Nr. topografic	Suprafața* (mp)	Observații / Referințe
A1		3.600	Sector cadastral:18 Teren neimprejmuț;

**B. Partea II. Proprietari și acte**

Inscrieri privitoare la dreptul de proprietate și alte drepturi reale		Referințe
/		
Act Administrativ nr. TDP 2028-1336, din 29/07/2002 emis de COMISIA JUDETEANA DOLJ (CERTIFICAT DE DECES D10 NR.513376;CERTIFICAT DE DECES DP NR.956798);		
B1	Intabulare, drept de PROPRIETATE, dobândit prin Reconstituire, cota actuala 1/1, cota initiala 1/1 1) <b>PIELE STEFAN</b> DEFUNCT:Da 2) <b>PIELE GHEORGHE</b> DEFUNCT:Da 3) <b>PIELE ALEXANDRU</b> , LIPSĂ CNP	A1

**C. Partea III. SARCINI .**

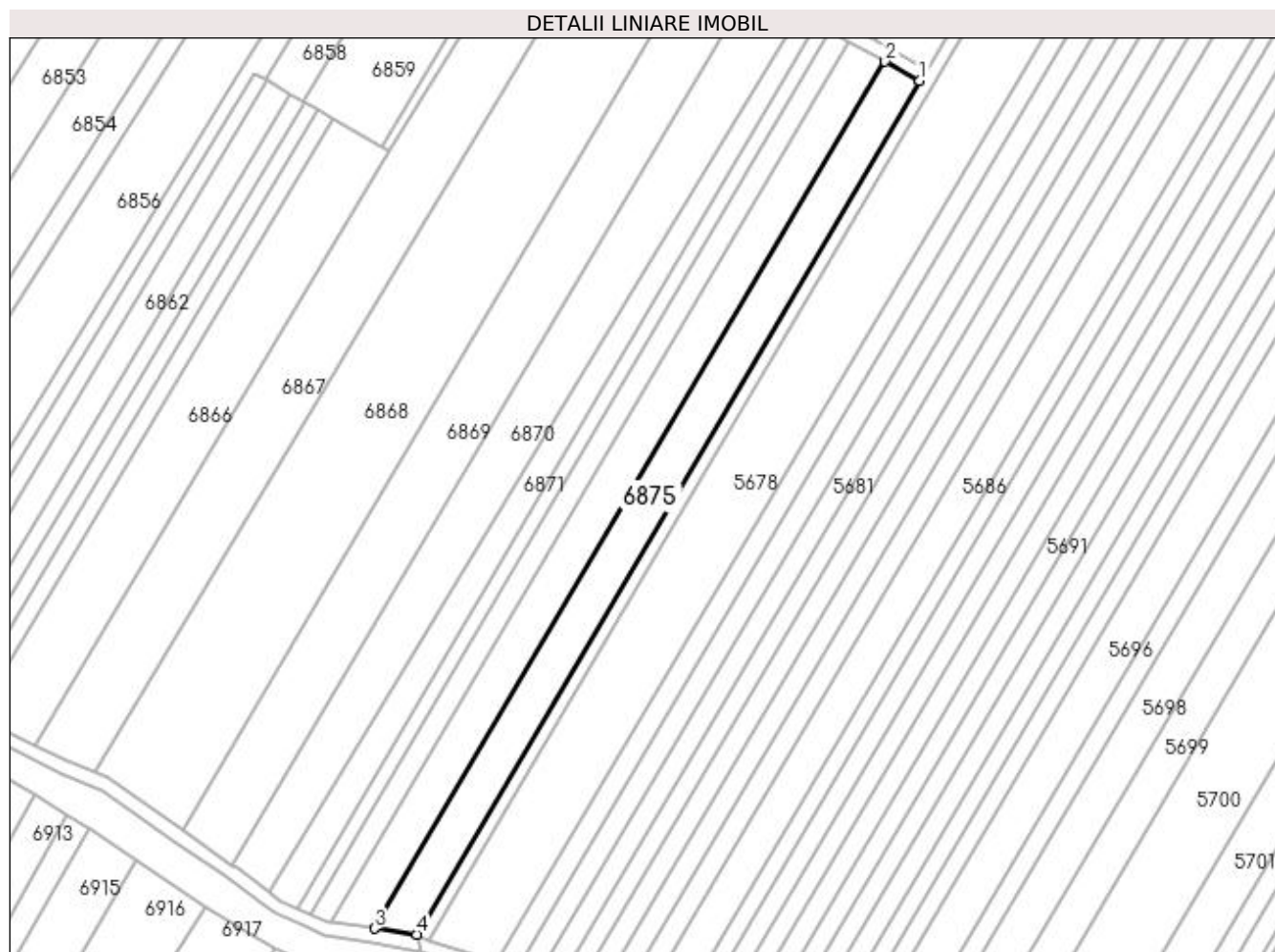
Inscrieri privind dezmembramintele dreptului de proprietate, drepturi reale de garanție și sarcini	Referințe
NU SUNT	

## Anexa Nr. 1 La Partea I

## Teren

Nr cadastral	Suprafața (mp)*	Observații / Referințe
	3.600	

\* Suprafața este determinată în planul de proiecție Stereo 70.



## Date referitoare la teren

Crt	Categorie folosință	Intra vilan	Suprafața (mp)	Tarla	Parcelă	Nr. topo	Observații / Referințe
1	arabil	NU	3.600	47	146	-	

## Lungime Segmente

1) Valorile lungimilor segmentelor sunt obținute din proiecție în plan.

Punct început	X / Y	Punct sfârșit	X / Y	Lungime segment (** (m))
1	422.234,782 298.996,228	2	422.224,304 299.002,007	11.966
2	422.224,304 299.002,007	3	422.070,313 298.740,694	303.312
3	422.070,313 298.740,694	4	422.083,169 298.738,95	12.974
4	422.083,169 298.738,95	1	422.234,782 298.996,228	298.628

**\*\* Lungimile segmentelor sunt determinate în planul de proiecție Stereo 70 și sunt rotunjite la 1 milimetru.**

**\*\*\* Distanța dintre puncte este formată din segmente cumulate ce sunt mai mici decât valoarea 1 milimetru.**





**DATE DESPRE IMOBILUL NR. 6876**

Oficiul de Cadastru și Publicitate Imobiliară DOLJ  
Biroul de Cadastru și Publicitate Imobiliară Craiova

**A. Partea I. Descrierea imobilului**

TEREN Extravilan

Adresa: Jud. Dolj, T47, DE 313

Nr. Crt	Nr cadastral Nr. topografic	Suprafața* (mp)	Observații / Referințe
A1		2.397	Sector cadastral:18 Teren neimprejmuit;

**B. Partea II. Proprietari și acte**

Inscrieri privitoare la dreptul de proprietate și alte drepturi reale		Referințe
/		
Act Normativ nr. HG 965, din 05/09/2002 emis de GUVERNUL ROMANIEI (ANEXA NR. 57-INVENTARUL BUNURILOR CARE APARTIN DOMENIULUI PUBLIC AL COMUNEI LEU);		
B1	Intabulare, drept de PROPRIETATE, dobandit prin Lege, cota actuala 1/1, cota initiala 1/1 1) COMUNA LEU-DOMENIUL PUBLIC, CIF:4553631	A1

**C. Partea III. SARCINI .**

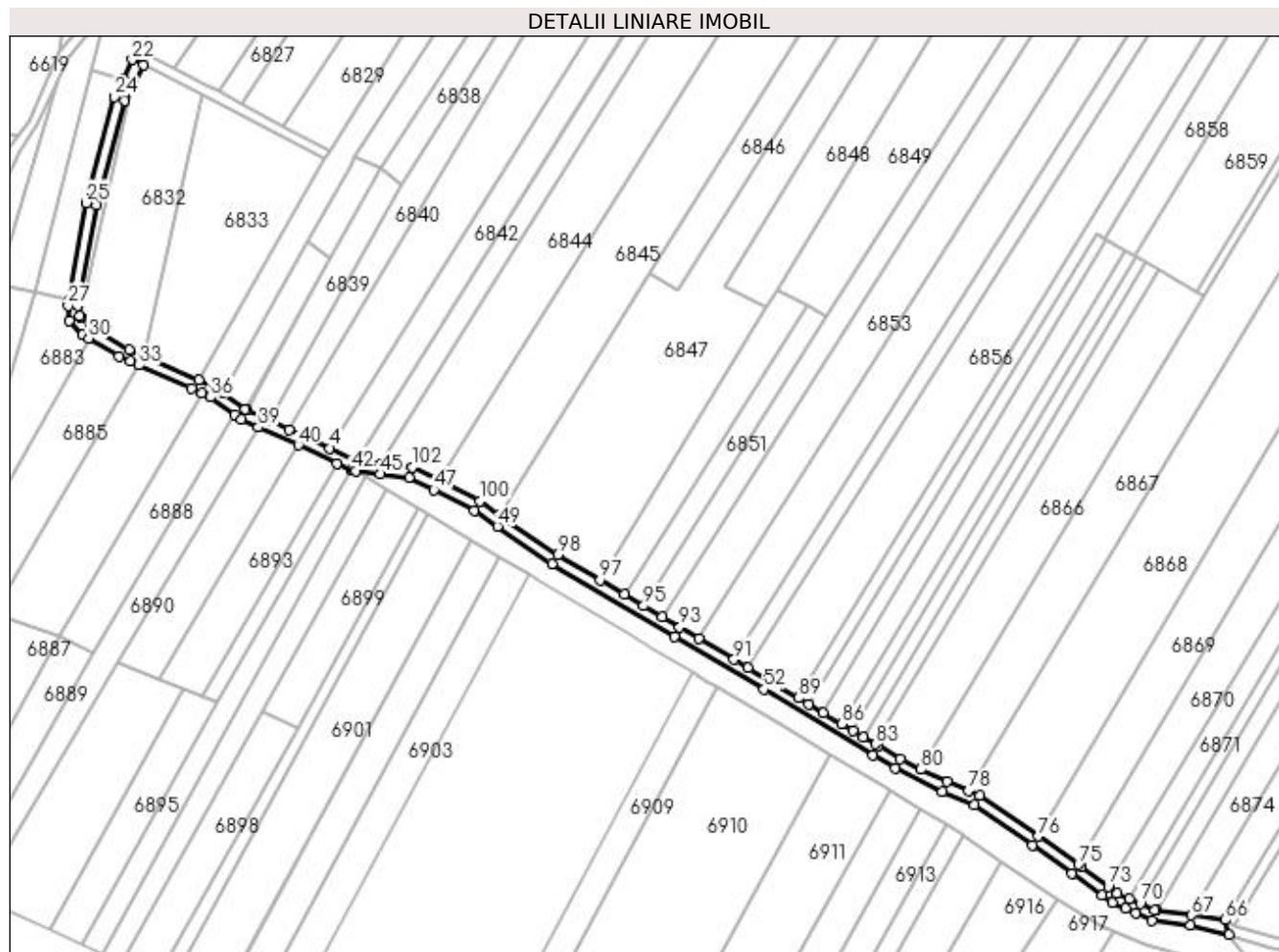
Inscrieri privind dezmembramintele dreptului de proprietate, drepturi reale de garanție și sarcini	Referințe
NU SUNT	

## Anexa Nr. 1 La Partea I

## Teren

Nr cadastral	Suprafața (mp)*	Observații / Referințe
	2.397	

\* Suprafața este determinată în planul de proiecție Stereo 70.



## Date referitoare la teren

Crt	Categorie folosință	Intra vilan	Suprafața (mp)	Tarla	Parcelă	Nr. topo	Observații / Referințe
1	drum	NU	2.397	47	DE 313	-	

## Lungime Segmente

1) Valorile lungimilor segmentelor sunt obținute din proiecție în plan.

Punct început	X / Y	Punct sfârșit	X / Y	Lungime segment	Punct început	X / Y	Punct sfârșit	X / Y	Lungime segment	Punct început	X / Y	Punct sfârșit	X / Y	Lungime segment
1	421.763,869 298.911,572	2	421.754,705 298.912,664	9.229	2	421.754,705 298.912,664	3	421.754,199 298.912,725	0.51	3	421.754,199 298.912,725	4	421.744,298 298.917,348	10.927
4	421.744,298 298.917,348	5	421.728,922 298.924,413	16.921	5	421.728,922 298.924,413	6	421.721,498 298.927,72	8.127	6	421.721,498 298.927,72	7	421.712,814 298.931,777	9.585
7	421.712,814 298.931,777	8	421.712,323 298.932,005	0.541	8	421.712,323 298.932,005	9	421.704,095 298.938,0	10.18	9	421.704,095 298.938,0	10	421.701,218 298.940,097	3.56
10	421.701,218 298.940,097	11	421.694,753 298.943,036	7.102	11	421.694,753 298.943,036	12	421.674,166 298.952,005	22.456	12	421.674,166 298.952,005	13	421.668,386 298.954,448	6.275
13	421.668,386 298.954,448	14	421.653,457 298.963,298	17.355	14	421.653,457 298.963,298	15	421.650,203 298.966,827	4.8	15	421.650,203 298.966,827	16	421.649,621 298.967,459	0.859
16	421.649,621 298.967,459	17	421.649,09 298.971,102	3.681	17	421.649,09 298.971,102	18	421.655,993 299.009,151	38.67	18	421.655,993 299.009,151	19	421.666,663 299.048,714	40.977

Punct început	X / Y	Punct sfârșit	X / Y	Lungime segment	Punct început	X / Y	Punct sfârșit	X / Y	Lungime segment	Punct început	X / Y	Punct sfârșit	X / Y	Lungime segment
19	421.666,663 299.048,714	20	421.668,771 299.052,676	4.488	20	421.668,771 299.052,676	21	421.673,803 299.062,136	10.715	21	421.673,803 299.062,136	22	421.669,591 299.064,256	4.715
22	421.669,591 299.064,256	23	421.666,503 299.056,93	7.95	23	421.666,503 299.056,93	24	421.662,909 299.050,196	7.633	24	421.662,909 299.050,196	25	421.652,111 299.010,117	41.508
25	421.652,111 299.010,117	26	421.645,653 298.973,177	37.5	26	421.645,653 298.973,177	27	421.645,303 298.971,173	2.034	27	421.645,303 298.971,173	28	421.645,841 298.965,658	5.541
28	421.645,841 298.965,658	29	421.650,903 298.960,167	7.468	29	421.650,903 298.960,167	30	421.653,115 298.958,833	2.583	30	421.653,115 298.958,833	31	421.664,561 298.951,936	13.363
31	421.664,561 298.951,936	32	421.668,743 298.950,169	4.54	32	421.668,743 298.950,169	33	421.672,12 298.948,676	3.692	33	421.672,12 298.948,676	34	421.692,134 298.939,832	21.881
34	421.692,134 298.939,832	35	421.695,982 298.938,083	4.227	35	421.695,982 298.938,083	36	421.699,192 298.936,624	3.526	36	421.699,192 298.936,624	37	421.708,267 298.930,011	11.229
37	421.708,267 298.930,011	38	421.710,911 298.928,085	3.271	38	421.710,911 298.928,085	39	421.717,248 298.925,233	6.949	39	421.717,248 298.925,233	40	421.732,372 298.918,439	16.58
40	421.732,372 298.918,439	41	421.747,072 298.911,638	16.197	41	421.747,072 298.911,638	42	421.752,454 298.909,125	5.94	42	421.752,454 298.909,125	43	421.753,088 298.908,829	0.7
43	421.753,088 298.908,829	44	421.754,232 298.908,693	1.152	44	421.754,232 298.908,693	45	421.763,395 298.907,6	9.228	45	421.763,395 298.907,6	46	421.774,333 298.906,295	11.016
46	421.774,333 298.906,295	47	421.783,74 298.901,549	10.536	47	421.783,74 298.901,549	48	421.799,084 298.893,806	17.187	48	421.799,084 298.893,806	49	421.807,762 298.887,816	10.545
49	421.807,762 298.887,816	50	421.828,384 298.873,582	25.057	50	421.828,384 298.873,582	51	421.874,623 298.846,188	53.745	51	421.874,623 298.846,188	52	421.908,506 298.826,106	39.387
52	421.908,506 298.826,106	53	421.949,853 298.801,244	48.246	53	421.949,853 298.801,244	54	421.958,186 298.796,208	9.737	54	421.958,186 298.796,208	55	421.976,061 298.787,573	19.851
55	421.976,061 298.787,573	56	421.988,294 298.782,538	13.229	56	421.988,294 298.782,538	57	422.010,047 298.767,244	26.591	57	422.010,047 298.767,244	58	422.025,169 298.756,613	18.485
58	422.025,169 298.756,613	59	422.036,438 298.748,264	14.025	59	422.036,438 298.748,264	60	422.040,264 298.745,478	4.733	60	422.040,264 298.745,478	61	422.045,246 298.743,23	5.466
61	422.045,246 298.743,23	62	422.049,278 298.741,41	4.424	62	422.049,278 298.741,41	63	422.055,291 298.738,696	6.597	63	422.055,291 298.738,696	64	422.069,775 298.736,73	14.617
64	422.069,775 298.736,73	65	422.084,584 298.733,473	15.163	65	422.084,584 298.733,473	66	422.083,169 298.738,95	5.657	66	422.083,169 298.738,95	67	422.070,313 298.740,694	12.974
67	422.070,313 298.740,694	68	422.057,077 298.742,49	13.357	68	422.057,077 298.742,49	69	422.056,406 298.742,581	0.677	69	422.056,406 298.742,581	70	422.050,923 298.745,056	6.016
70	422.050,923 298.745,056	71	422.046,891 298.746,876	4.424	71	422.046,891 298.746,876	72	422.042,286 298.748,955	5.053	72	422.042,286 298.748,955	73	422.038,806 298.751,488	4.304
73	422.038,806 298.751,488	74	422.028,807 298.758,945	12.473	74	422.028,807 298.758,945	75	422.027,51 298.759,857	1.586	75	422.027,51 298.759,857	76	422.012,348 298.770,516	18.534
76	422.012,348 298.770,516	77	421.990,229 298.786,067	27.039	77	421.990,229 298.786,067	78	421.985,995 298.787,81	4.579	78	421.985,995 298.787,81	79	421.977,694 298.791,226	8.976
79	421.977,694 298.791,226	80	421.968,019 298.795,9	10.745	80	421.968,019 298.795,9	81	421.960,095 298.799,728	8.8	81	421.960,095 298.799,728	82	421.951,918 298.804,669	9.554
82	421.951,918 298.804,669	83	421.950,768 298.805,361	1.342	83	421.950,768 298.805,361	84	421.946,256 298.808,074	5.265	84	421.946,256 298.808,074	85	421.942,153 298.810,541	4.788
85	421.942,153 298.810,541	86	421.938,049 298.813,009	4.789	86	421.938,049 298.813,009	87	421.931,032 298.817,228	8.188	87	421.931,032 298.817,228	88	421.925,462 298.820,578	6.5
88	421.925,462 298.820,578	89	421.921,68 298.822,852	4.413	89	421.921,68 298.822,852	90	421.902,498 298.834,261	22.318	90	421.902,498 298.834,261	91	421.897,214 298.837,404	6.148
91	421.897,214 298.837,404	92	421.883,894 298.845,328	15.499	92	421.883,894 298.845,328	93	421.876,662 298.849,629	8.414	93	421.876,662 298.849,629	94	421.870,017 298.853,566	7.724
94	421.870,017 298.853,566	95	421.863,033 298.857,704	8.118	95	421.863,033 298.857,704	96	421.855,707 298.862,044	8.515	96	421.855,707 298.862,044	97	421.846,55 298.867,469	10.643
97	421.846,55 298.867,469	98	421.830,547 298.876,961	18.606	98	421.830,547 298.876,961	99	421.808,608 298.892,093	26.651	99	421.808,608 298.892,093	100	421.801,131 298.897,254	9.085
100	421.801,131 298.897,254	101	421.785,542 298.905,12	17.461	101	421.785,542 298.905,12	102	421.775,506 298.910,184	11.241	102	421.775,506 298.910,184	1	421.763,869 298.911,572	11.719

\*\* Lungimile segmentelor sunt determinate în planul de proiecție Stereo 70 și sunt rotunjite la 1 milimetru.

\*\*\* Distanța dintre puncte este formată din segmente cumulate ce sunt mai mici decât valoarea 1 milimetru.



**DATE DESPRE IMOBILUL NR. 6877**

Oficiul de Cadastru și Publicitate Imobiliară DOLJ  
Biroul de Cadastru și Publicitate Imobiliară Craiova

**A. Partea I. Descrierea imobilului**

TEREN Extravilan

Adresa: Jud. Dolj, T47, HC 299

Nr. Crt	Nr cadastral Nr. topografic	Suprafața* (mp)	Observații / Referințe
A1		3.503	Sector cadastral:18 Teren neimprejmuit;

**B. Partea II. Proprietari și acte**

Inscrieri privitoare la dreptul de proprietate și alte drepturi reale		Referințe
/		
Act Normativ nr. LEGE 7, din 13/03/1996 emis de PARLAMENT;		
B1	Inscrierea provizorie, drept de PROPRIETATE, dobandit prin Lege, cota actuala 1/1, cota initiala 1/1 1) NEIDENTIFICAT NEIDENTIFICAT	A1

**C. Partea III. SARCINI .**

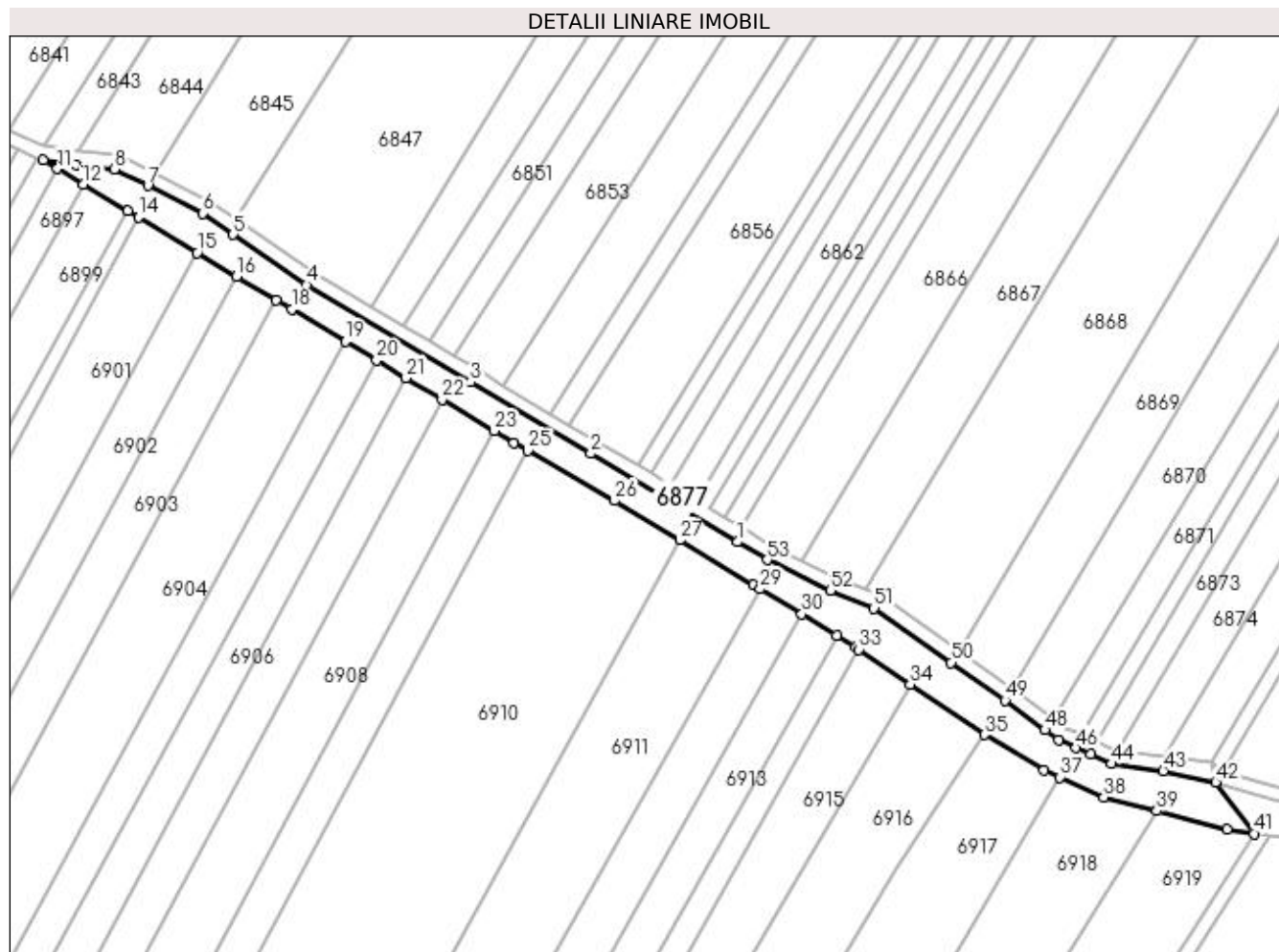
Inscrieri privind dezmembramintele dreptului de proprietate, drepturi reale de garanție și sarcini	Referințe
NU SUNT	

## Anexa Nr. 1 La Partea I

## Teren

Nr cadastral	Suprafața (mp)*	Observații / Referințe
	3.503	

\* Suprafața este determinată în planul de proiecție Stereo 70.



## Date referitoare la teren

Crt	Categorie folosință	Intra vilan	Suprafața (mp)	Tarla	Parcelă	Nr. topo	Observații / Referințe
1	curți constructii	NU	3.503	47	HC 299	-	

## Lungime Segmente

1) Valorile lungimilor segmentelor sunt obținute din proiecție în plan.

Punct început	X / Y	Punct sfârșit	X / Y	Lungime segment	Punct început	X / Y	Punct sfârșit	X / Y	Lungime segment	Punct început	X / Y	Punct sfârșit	X / Y	Lungime segment
1	421.949,853 298.801,244	2	421.908,506 298.826,106	48.246	2	421.908,506 298.826,106	3	421.874,623 298.846,188	39.387	3	421.874,623 298.846,188	4	421.828,384 298.873,582	53.745
4	421.828,384 298.873,582	5	421.807,762 298.887,816	25.057	5	421.807,762 298.887,816	6	421.799,084 298.893,806	10.545	6	421.799,084 298.893,806	7	421.783,74 298.901,549	17.187
7	421.783,74 298.901,549	8	421.774,333 298.906,295	10.536	8	421.774,333 298.906,295	9	421.763,395 298.907,6	11.016	9	421.763,395 298.907,6	10	421.754,232 298.908,693	9.228
10	421.754,232 298.908,693	11	421.758,169 298.906,335	4.589	11	421.758,169 298.906,335	12	421.765,5 298.901,944	8.545	12	421.765,5 298.901,944	13	421.778,106 298.894,396	14.693
13	421.778,106 298.894,396	14	421.781,054 298.892,63	3.436	14	421.781,054 298.892,63	15	421.797,605 298.882,719	19.292	15	421.797,605 298.882,719	16	421.808,714 298.876,066	12.949

Punct început	X / Y	Punct sfârșit	X / Y	Lungime segment	Punct început	X / Y	Punct sfârșit	X / Y	Lungime segment	Punct început	X / Y	Punct sfârșit	X / Y	Lungime segment
16	421.808,714 298.876,066	17	421.819,887 298.869,376	13.023	17	421.819,887 298.869,376	18	421.824,191 298.866,779	5.027	18	421.824,191 298.866,779	19	421.839,426 298.857,654	17.759
19	421.839,426 298.857,654	20	421.848,165 298.852,42	10.187	20	421.848,165 298.852,42	21	421.856,478 298.847,438	9.692	21	421.856,478 298.847,438	22	421.866,638 298.841,352	11.843
22	421.866,638 298.841,352	23	421.881,323 298.832,555	17.118	23	421.881,323 298.832,555	24	421.886,927 298.829,199	6.532	24	421.886,927 298.829,199	25	421.890,767 298.826,976	4.437
25	421.890,767 298.826,976	26	421.915,188 298.812,846	28.214	26	421.915,188 298.812,846	27	421.933,618 298.801,708	21.534	27	421.933,618 298.801,708	28	421.954,369 298.789,167	24.246
28	421.954,369 298.789,167	29	421.956,29 298.787,992	2.252	29	421.956,29 298.787,992	30	421.967,931 298.780,874	13.645	30	421.967,931 298.780,874	31	421.977,781 298.774,85	11.546
31	421.977,781 298.774,85	32	421.983,061 298.771,621	6.189	32	421.983,061 298.771,621	33	421.984,063 298.770,941	1.211	33	421.984,063 298.770,941	34	421.998,475 298.761,162	17.417
34	421.998,475 298.761,162	35	422.019,427 298.746,944	25.321	35	422.019,427 298.746,944	36	422.036,217 298.736,896	19.567	36	422.036,217 298.736,896	37	422.040,598 298.734,919	4.806
37	422.040,598 298.734,919	38	422.052,992 298.729,327	13.597	38	422.052,992 298.729,327	39	422.068,018 298.725,421	15.525	39	422.068,018 298.725,421	40	422.087,856 298.720,264	20.497
40	422.087,856 298.720,264	41	422.095,362 298.719,05	7.604	41	422.095,362 298.719,05	42	422.084,584 298.733,473	18.005	42	422.084,584 298.733,473	43	422.069,775 298.736,73	15.163
43	422.069,775 298.736,73	44	422.055,291 298.738,696	14.617	44	422.055,291 298.738,696	45	422.049,278 298.741,41	6.597	45	422.049,278 298.741,41	46	422.045,246 298.743,23	4.424
46	422.045,246 298.743,23	47	422.040,264 298.745,478	5.466	47	422.040,264 298.745,478	48	422.036,438 298.748,264	4.733	48	422.036,438 298.748,264	49	422.025,169 298.756,613	14.025
49	422.025,169 298.756,613	50	422.010,047 298.767,244	18.485	50	422.010,047 298.767,244	51	421.988,294 298.782,538	26.591	51	421.988,294 298.782,538	52	421.976,061 298.787,573	13.229
52	421.976,061 298.787,573	53	421.958,186 298.796,208	19.851	53	421.958,186 298.796,208	1	421.949,853 298.801,244	9.737					

\*\* Lungimile segmentelor sunt determinate în planul de proiecție Stereo 70 și sunt rotunjite la 1 milimetru.

\*\*\* Distanța dintre puncte este formată din segmente cumulate ce sunt mai mici decât valoarea 1 milimetru.





**DATE DESPRE IMOBILUL NR. 6878**

Oficiul de Cadastru și Publicitate Imobiliară DOLJ  
Biroul de Cadastru și Publicitate Imobiliară Craiova

**A. Partea I. Descrierea imobilului**

TEREN Extravilan

Adresa: Jud. Dolj, T47

Nr. Crt	Nr cadastral Nr. topografic	Suprafața* (mp)	Observații / Referințe
A1		472	Sector cadastral:18 Teren neimprejmuit;

**B. Partea II. Proprietari și acte**

Inscrieri privitoare la dreptul de proprietate și alte drepturi reale		Referințe
/		
Act Normativ nr. LEGE 7, din 13/03/1996 emis de PARLAMENT;		
B1	Inscrierea provizorie, drept de PROPRIETATE, dobandit prin Lege, cota actuala 1/1, cota initiala 1/1 1) NEIDENTIFICAT NEIDENTIFICAT	A1

**C. Partea III. SARCINI .**

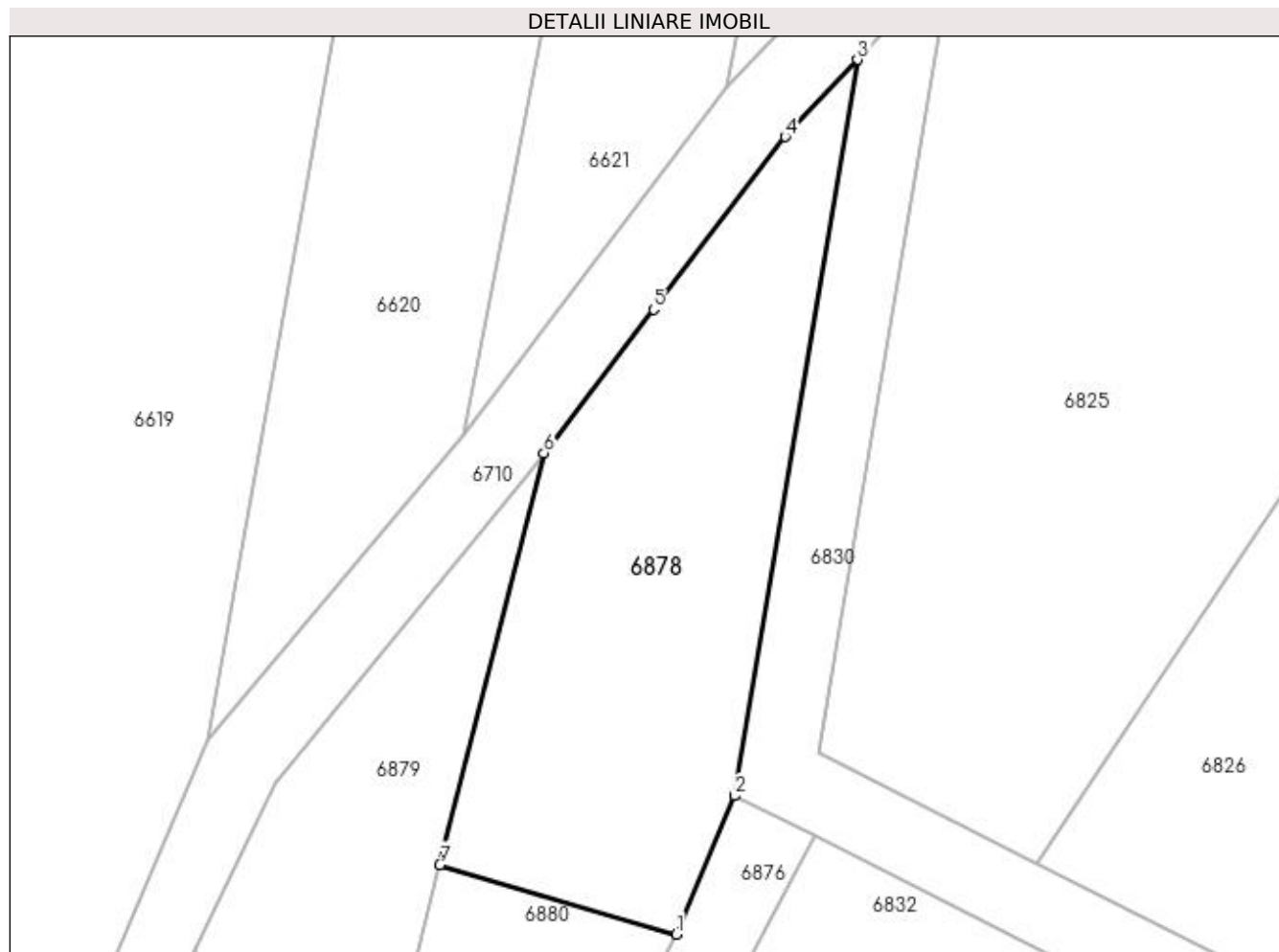
Inscrieri privind dezmembramintele dreptului de proprietate, drepturi reale de garanție și sarcini	Referințe
NU SUNT	

## Anexa Nr. 1 La Partea I

## Teren

Nr cadastral	Suprafața (mp)*	Observații / Referințe
	472	

\* Suprafața este determinată în planul de proiecție Stereo 70.



## Date referitoare la teren

Crt	Categorie folosință	Intra vilan	Suprafața (mp)	Tarla	Parcelă	Nr. topo	Observații / Referințe
1	arabil	NU	472	47	-	-	

## Lungime Segmente

1) Valorile lungimilor segmentelor sunt obținute din proiecție în plan.

Punct început	X / Y	Punct sfârșit	X / Y	Lungime segment (** (m)
1	421.666,503 299.056,93	2	421.669,591 299.064,256	7.951
2	421.669,591 299.064,256	3	421.676,074 299.103,165	39.445
3	421.676,074 299.103,165	4	421.672,257 299.099,095	5.579
4	421.672,257 299.099,095	5	421.665,301 299.089,967	11.476
5	421.665,301 299.089,967	6	421.659,501 299.082,357	9.569

Punct început	X / Y	Punct sfârșit	X / Y	Lungime segment (** (m)
6	421.659,501 299.082,357	7	421.654,008 299.060,604	22.435
7	421.654,008 299.060,604	1	421.666,503 299.056,93	13.024

\*\* Lungimile segmentelor sunt determinate în planul de proiecție Stereo 70 și sunt rotunjite la 1 milimetru.

\*\*\* Distanța dintre puncte este formată din segmente cumulate ce sunt mai mici decât valoarea 1 milimetru.



**DATE DESPRE IMOBILUL NR. 6879**

Oficiul de Cadastru și Publicitate Imobiliară DOLJ  
 Biroul de Cadastru și Publicitate Imobiliară Craiova

**A. Partea I. Descrierea imobilului**

TEREN Extravilan

Adresa: Jud. Dolj, T47, P107

Nr. Crt	Nr cadastral Nr. topografic	Suprafața* (mp)	Observații / Referințe
A1		1.216	Sector cadastral:18 Teren neimprejmuit;

**B. Partea II. Proprietari și acte**

Inscrieri privitoare la dreptul de proprietate și alte drepturi reale		Referințe
/		
Act Administrativ nr. 3048, din 17/11/2004 emis de COMISIA JUDETEANA DOLJ;		
B1	Intabulare, drept de PROPRIETATE, dobândit prin Reconstituire, cota actuala 1/1, cota initiala 1/1 1) TRICA DUMITRU, LIPSĂ CNP 2) TRICA ELENA, LIPSĂ CNP 3) ROPOTEL IOANA, LIPSĂ CNP 4) TRICA STEFAN, LIPSĂ CNP 5) ANDREIAS MARIA, LIPSĂ CNP	A1

**C. Partea III. SARCINI .**

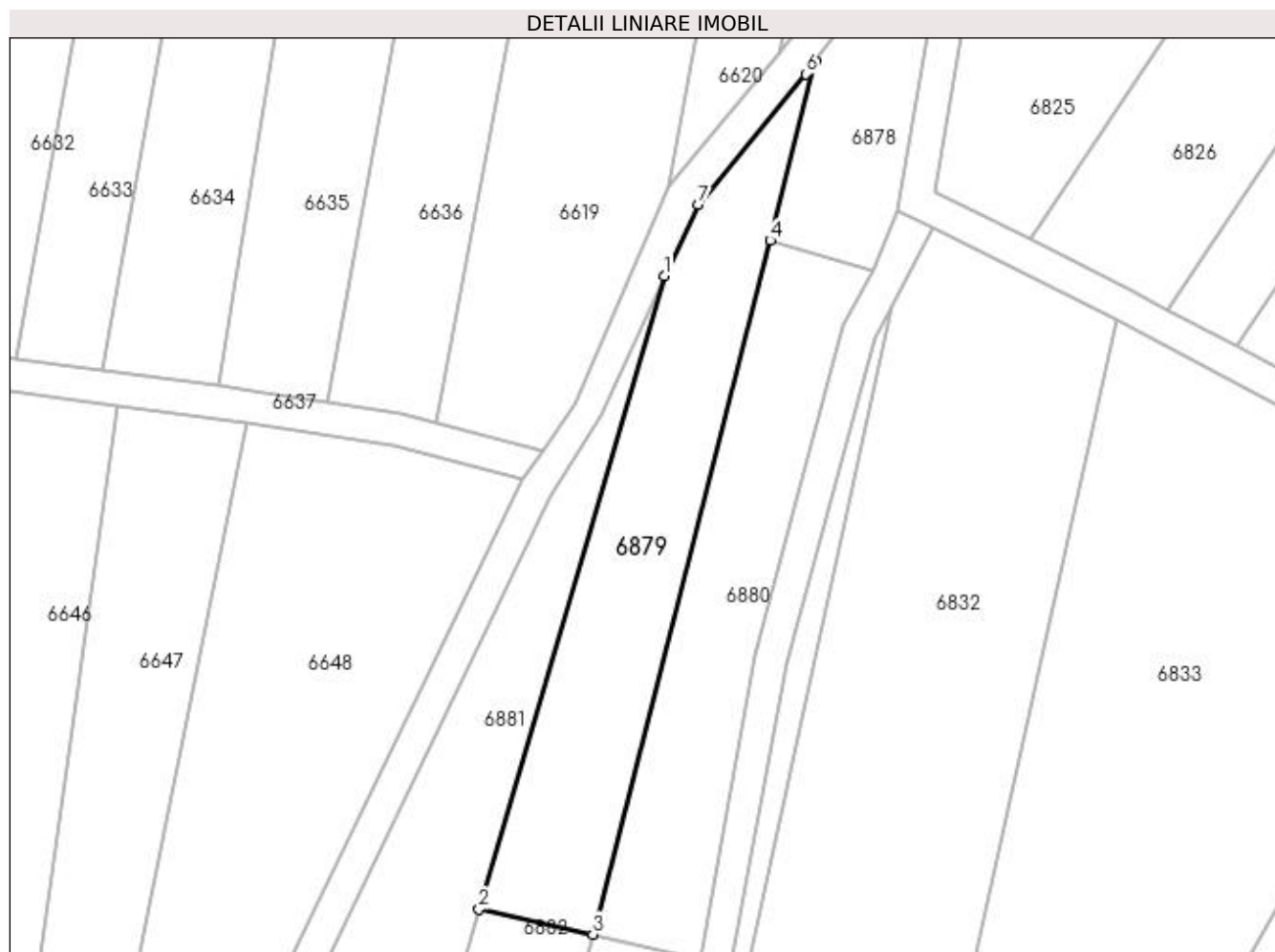
Inscrieri privind dezmembramentele dreptului de proprietate, drepturi reale de garanție și sarcini	Referințe
NU SUNT	

## Anexa Nr. 1 La Partea I

## Teren

Nr cadastral	Suprafața (mp)*	Observații / Referințe
	1.216	

\* Suprafața este determinată în planul de proiecție Stereo 70.



## Date referitoare la teren

Crt	Categorie folosință	Intra vilan	Suprafața (mp)	Tarla	Parcelă	Nr. topo	Observații / Referințe
1	arabil	NU	1.216	47	107	-	

## Lungime Segmente

1) Valorile lungimilor segmentelor sunt obținute din proiecție în plan.

Punct început	X / Y	Punct sfârșit	X / Y	Lungime segment (** (m)
1	421.641,14 299.056,313	2	421.618,639 298.979,301	80.232
2	421.618,639 298.979,301	3	421.632,474 298.976,275	14.162
3	421.632,474 298.976,275	4	421.654,008 299.060,604	87.036
4	421.654,008 299.060,604	5	421.659,501 299.082,357	22.435
5	421.659,501 299.082,357	6	421.658,345 299.080,84	1.907

Punct început	X / Y	Punct sfârșit	X / Y	Lungime segment (** (m)
6	421.658,345 299.080,84	7	421.645,313 299.064,971	20.534
7	421.645,313 299.064,971	1	421.641,14 299.056,313	9.611

\*\* Lungimile segmentelor sunt determinate în planul de proiecție Stereo 70 și sunt rotunjite la 1 milimetru.

\*\*\* Distanța dintre puncte este formată din segmente cumulate ce sunt mai mici decât valoarea 1 milimetru.





**DATE DESPRE IMOBILUL NR. 6880**

Oficiul de Cadastru și Publicitate Imobiliară DOLJ  
Biroul de Cadastru și Publicitate Imobiliară Craiova

**A. Partea I. Descrierea imobilului**

TEREN Extravilan

Adresa: Jud. Dolj, T47, P107/1

Nr. Crt	Nr cadastral Nr. topografic	Suprafața* (mp)	Observații / Referințe
A1		1.000	Sector cadastral:18 Teren neimprejmuit;

**B. Partea II. Proprietari și acte**

Inscrieri privitoare la dreptul de proprietate și alte drepturi reale		Referințe
/		
Act Administrativ nr. TDP 2699, din 15/03/2004 emis de COMISIA JUDETEANA DOLJ (CERTIFICAT DE DECES D10 NR.763510);		
B1	Intabulare, drept de PROPRIETATE, dobandit prin Reconstituire, cota actuala 1/1, cota initiala 1/1 1) LUCA IOANA, LIPSĂ CNP 2) STOICA GHEORGHITA DEFUNCT:Da	A1

**C. Partea III. SARCINI .**

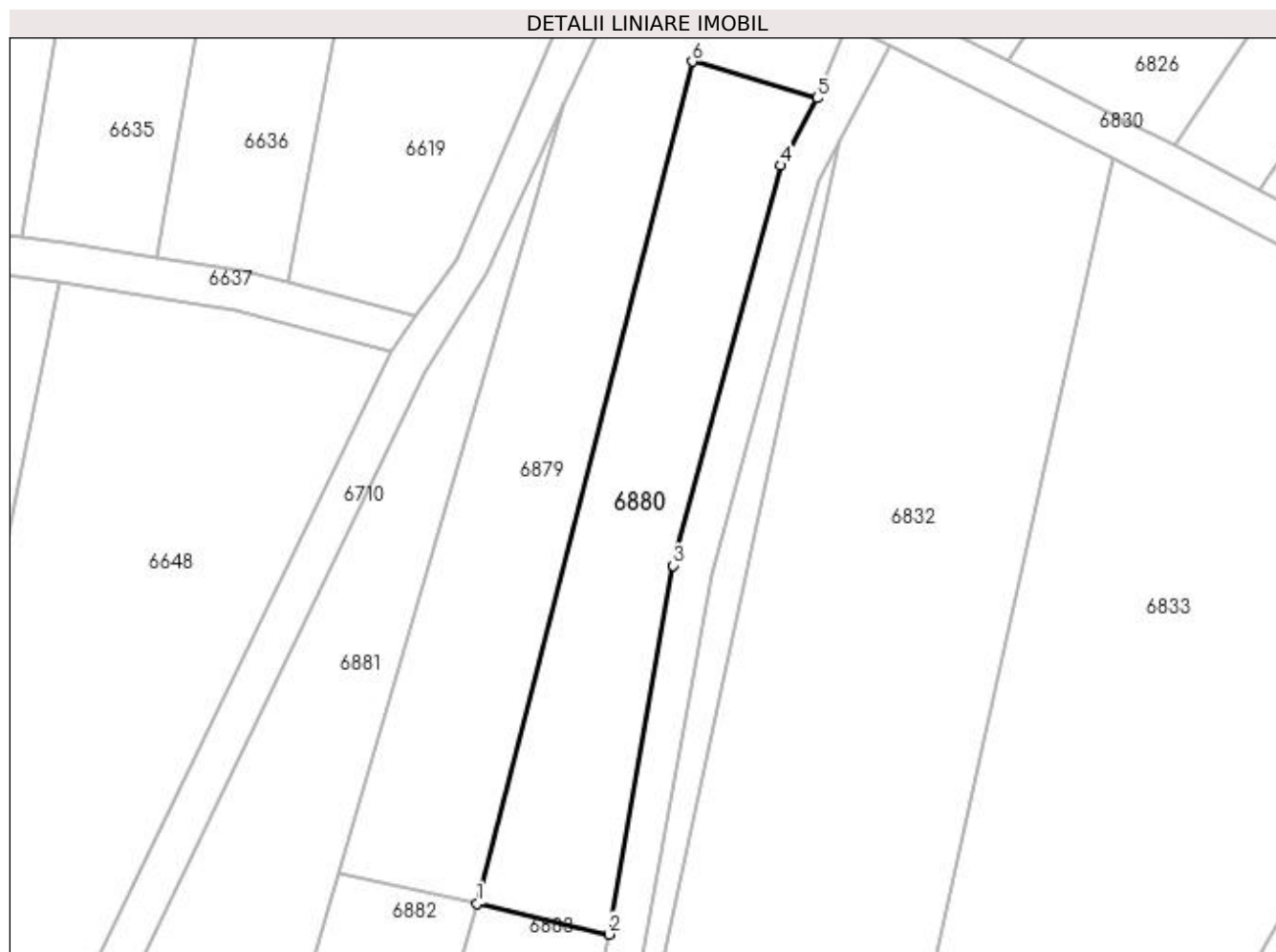
Inscrieri privind dezmembramintele dreptului de proprietate, drepturi reale de garanție și sarcini	Referințe
NU SUNT	

## Anexa Nr. 1 La Partea I

## Teren

Nr cadastral	Suprafața (mp)*	Observații / Referințe
	1.000	

\* Suprafața este determinată în planul de proiecție Stereo 70.



## Date referitoare la teren

Crt	Categorie folosință	Intra vilan	Suprafața (mp)	Tarla	Parcelă	Nr. topo	Observații / Referințe
1	arabil	NU	1.000	47	107/1	-	

## Lungime Segmente

1) Valorile lungimilor segmentelor sunt obținute din proiecție în plan.

Punct început	X / Y	Punct sfârșit	X / Y	Lungime segment (** (m)
1	421.632,474 298.976,275	2	421.645,653 298.973,177	13.538
2	421.645,653 298.973,177	3	421.652,111 299.010,117	37.501
3	421.652,111 299.010,117	4	421.662,909 299.050,196	41.508
4	421.662,909 299.050,196	5	421.666,503 299.056,93	7.632
5	421.666,503 299.056,93	6	421.654,008 299.060,604	13.024

Punct început	X / Y	Punct sfârșit	X / Y	Lungime segment (** (m)
6	421.654,008 299.060,604	1	421.632,474 298.976,275	87.036

\*\* Lungimile segmentelor sunt determinate în planul de proiecție Stereo 70 și sunt rotunjite la 1 milimetru.

\*\*\* Distanța dintre puncte este formată din segmente cumulate ce sunt mai mici decât valoarea 1 milimetru.



**DATE DESPRE IMOBILUL NR. 6881**

Oficiul de Cadastru și Publicitate Imobiliară DOLJ  
Biroul de Cadastru și Publicitate Imobiliară Craiova

**A. Partea I. Descrierea imobilului**

TEREN Extravilan

Adresa: Jud. Dolj, T47, P105

Nr. Crt	Nr cadastral Nr. topografic	Suprafața* (mp)	Observații / Referințe
A1		2.455	Sector cadastral:18 Teren neimprejmit;

**B. Partea II. Proprietari și acte**

Inscrieri privitoare la dreptul de proprietate și alte drepturi reale	Referințe
/	
Act Administrativ nr. 2273, din 30/07/2003 emis de COMISIA JUDETEANA DOLJ;	
B1	A1
Intabulare, drept de PROPRIETATE, dobândit prin Reconstituire, cota actuala 1/1, cota initiala 1/1	
1) STOICA GHEORGHITA, LIPSĂ CNP	
2) GHINA AURICA, LIPSĂ CNP	
3) TURCU IOANA, LIPSĂ CNP	
4) DRAGOMIR AUREL, LIPSĂ CNP	
5) MADARIE LILI, LIPSĂ CNP	

**C. Partea III. SARCINI .**

Inscrieri privind dezmembramintele dreptului de proprietate, drepturi reale de garanție și sarcini	Referințe
NU SUNT	

## Anexa Nr. 1 La Partea I

## Teren

Nr cadastral	Suprafața (mp)*	Observații / Referințe
	2.455	

\* Suprafața este determinată în planul de proiecție Stereo 70.



## Date referitoare la teren

Crt	Categorie folosință	Intra vilan	Suprafața (mp)	Tarla	Parcelă	Nr. topo	Observații / Referințe
1	arabil	NU	2.455	47	105	-	

## Lungime Segmente

1) Valorile lungimilor segmentelor sunt obținute din proiecție în plan.

Punct început	X / Y	Punct sfârșit	X / Y	Lungime segment (** (m)
1	421.618,639 298.979,301	2	421.641,14 299.056,313	80.232
2	421.641,14 299.056,313	3	421.633,404 299.039,368	18.628
3	421.633,404 299.039,368	4	421.627,296 299.029,486	11.617
4	421.627,296 299.029,486	5	421.595,842 298.964,419	72.27
5	421.595,842 298.964,419	6	421.578,066 298.916,352	51.249

Punct început	X / Y	Punct sfârșit	X / Y	Lungime segment (** (m)
6	421.578,066 298.916,352	7	421.576,612 298.910,404	6.123
7	421.576,612 298.910,404	8	421.571,926 298.894,079	16.984
8	421.571,926 298.894,079	9	421.589,865 298.881,543	21.886
9	421.589,865 298.881,543	1	421.618,639 298.979,301	101.905

\*\* Lungimile segmentelor sunt determinate în planul de proiecție Stereo 70 și sunt rotunjite la 1 milimetru.

\*\*\* Distanța dintre puncte este formată din segmente cumulate ce sunt mai mici decât valoarea 1 milimetru.





**DATE DESPRE IMOBILUL NR. 6882**

Oficiul de Cadastru și Publicitate Imobiliară DOLJ  
Biroul de Cadastru și Publicitate Imobiliară Craiova

**A. Partea I. Descrierea imobilului**

TEREN Extravilan

Adresa: Jud. Dolj, T47, P106

Nr. Crt	Nr cadastral Nr. topografic	Suprafața* (mp)	Observații / Referințe
A1		1.500	Sector cadastral:18 Teren neimprejmuit;

**B. Partea II. Proprietari și acte**

Inscrieri privitoare la dreptul de proprietate și alte drepturi reale		Referințe
/		
Act Normativ nr. LEGE 7, din 13/03/1996 emis de PARLAMENT;		
B1	Inscrierea provizorie, drept de PROPRIETATE, dobandit prin Lege, cota actuala 1/1, cota initiala 1/1 1) NEIDENTIFICAT NEIDENTIFICAT	A1

**C. Partea III. SARCINI .**

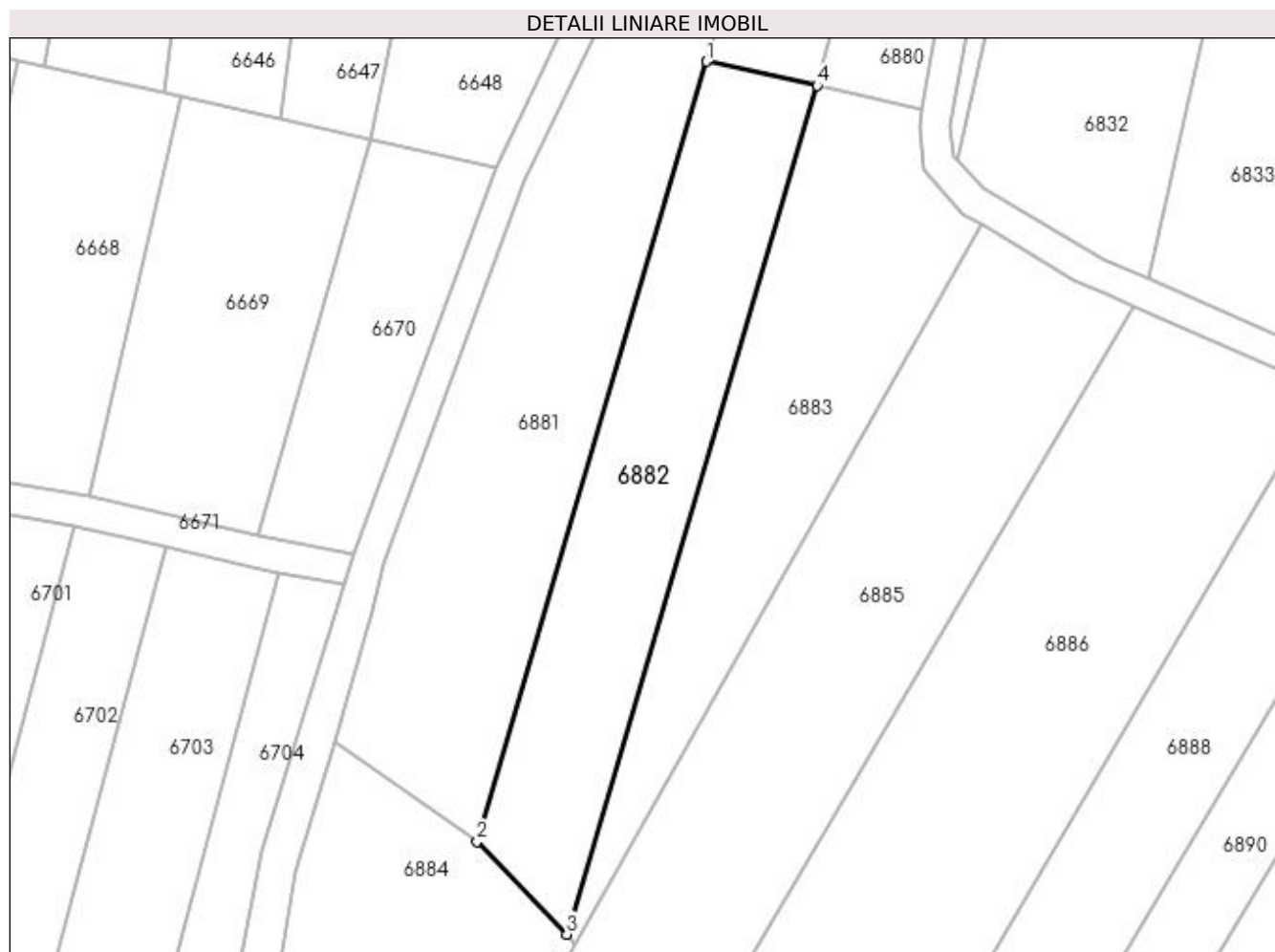
Inscrieri privind dezmembramintele dreptului de proprietate, drepturi reale de garanție și sarcini	Referințe
NU SUNT	

## Anexa Nr. 1 La Partea I

## Teren

Nr cadastral	Suprafața (mp)*	Observații / Referințe
	1.500	

\* Suprafața este determinată în planul de proiecție Stereo 70.



## Date referitoare la teren

Crt	Categorie folosință	Intravilan	Suprafața (mp)	Tarla	Parcelă	Nr. topo	Observații / Referințe
1	arabil	NU	1.500	47	106	-	

## Lungime Segmente

1) Valorile lungimilor segmentelor sunt obținute din proiecție în plan.

Punct început	X / Y	Punct sfârșit	X / Y	Lungime segment (** (m)
1	421.618,639 298.979,301	2	421.589,865 298.881,543	101.905
2	421.589,865 298.881,543	3	421.601,1 298.869,882	16.193
3	421.601,1 298.869,882	4	421.632,474 298.976,275	110.922
4	421.632,474 298.976,275	1	421.618,639 298.979,301	14.162

**\*\* Lungimile segmentelor sunt determinate în planul de proiecție Stereo 70 și sunt rotunjite la 1 milimetru.**

**\*\*\* Distanța dintre puncte este formată din segmente cumulate ce sunt mai mici decât valoarea 1 milimetru.**



**DATE DESPRE IMOBILUL NR. 6883**

Oficiul de Cadastru și Publicitate Imobiliară DOLJ  
Biroul de Cadastru și Publicitate Imobiliară Craiova

**A. Partea I. Descrierea imobilului**

TEREN Extravilan

Adresa: Jud. Dolj, T47, P177

Nr. Crt	Nr cadastral Nr. topografic	Suprafața* (mp)	Observații / Referințe
A1		1.500	Sector cadastral:18 Teren neimprejmuit;

**B. Partea II. Proprietari și acte**

Inscrieri privitoare la dreptul de proprietate și alte drepturi reale		Referințe
/		
Act Administrativ nr. TDP 3519, din 27/07/2006 emis de COMISIA JUDETEANA DOLJ (CERTIFICAT DE DECES DA NR.747948; ADEVERINTA NR.5955/15.10.2021);		
B1	Intabulare, drept de PROPRIETATE, dobandit prin Reconstituire, cota actuala 1/1, cota initiala 1/1 1) FERTU IOANA, LIPSĂ CNP DEFUNCT:Da	A1

**C. Partea III. SARCINI .**

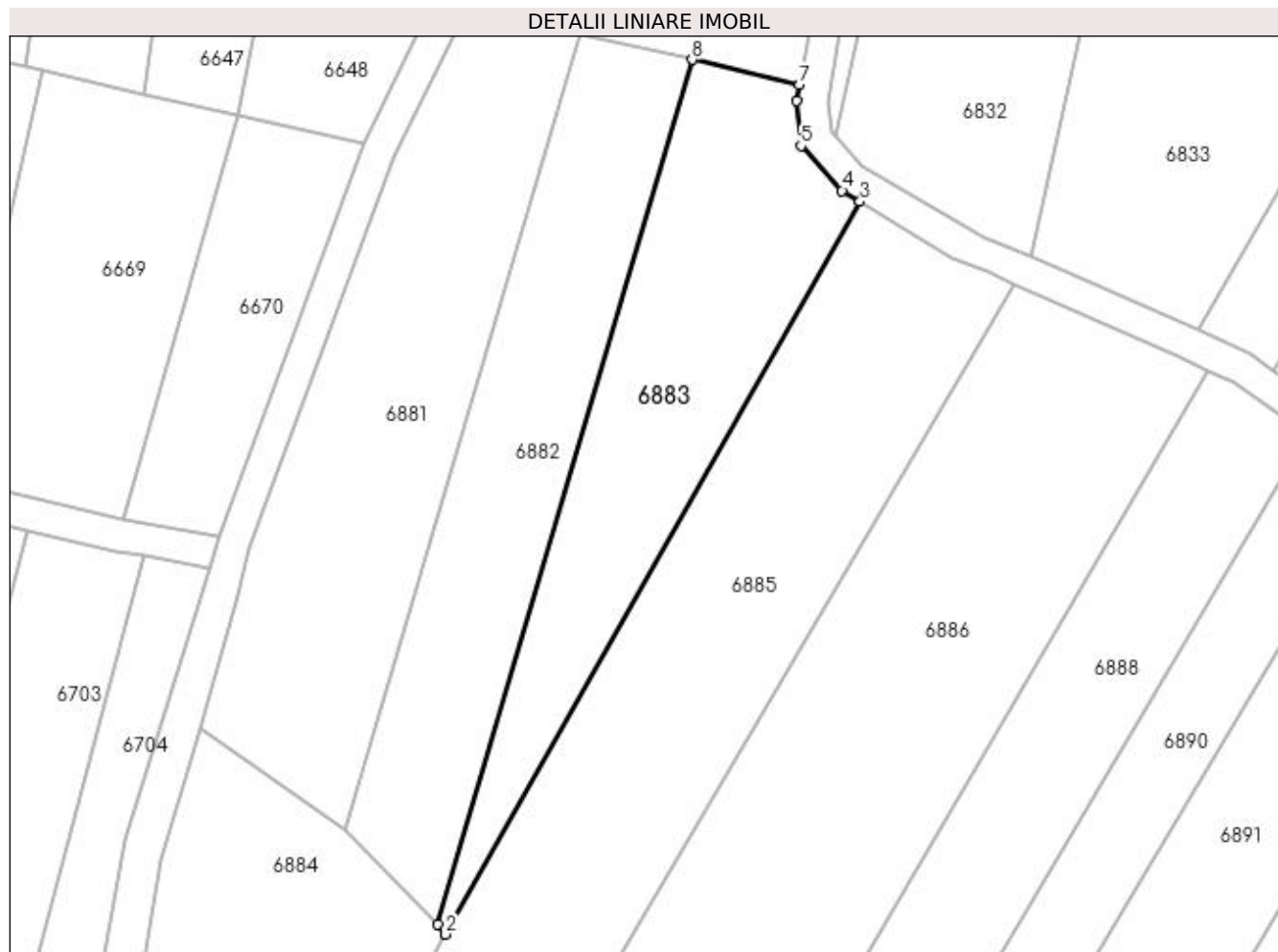
Inscrieri privind dezmembramintele dreptului de proprietate, drepturi reale de garanție și sarcini	Referințe
NU SUNT	

## Anexa Nr. 1 La Partea I

## Teren

Nr cadastral	Suprafața (mp)*	Observații / Referințe
	1.500	

\* Suprafața este determinată în planul de proiecție Stereo 70.



## Date referitoare la teren

Crt	Categorie folosință	Intra vilan	Suprafața (mp)	Tarla	Parcelă	Nr. topo	Observații / Referințe
1	arabil	NU	1.500	47	177	-	

## Lungime Segmente

1) Valorile lungimilor segmentelor sunt obținute din proiecție în plan.

Punct început	X / Y	Punct sfârșit	X / Y	Lungime segment (** (m)
1	421.601,1 298.869,882	2	421.602,125 298.868,695	1.568
2	421.602,125 298.868,695	3	421.653,115 298.958,833	103.561
3	421.653,115 298.958,833	4	421.650,903 298.960,167	2.583
4	421.650,903 298.960,167	5	421.645,841 298.965,658	7.468
5	421.645,841 298.965,658	6	421.645,303 298.971,173	5.541

Punct început	X / Y	Punct sfârșit	X / Y	Lungime segment (** (m)
6	421.645,303 298.971,173	7	421.645,653 298.973,177	2.034
7	421.645,653 298.973,177	8	421.632,474 298.976,275	13.538
8	421.632,474 298.976,275	1	421.601,1 298.869,882	110.922

\*\* Lungimile segmentelor sunt determinate în planul de proiecție Stereo 70 și sunt rotunjite la 1 milimetru.

\*\*\* Distanța dintre puncte este formată din segmente cumulate ce sunt mai mici decât valoarea 1 milimetru.





**DATE DESPRE IMOBILUL NR. 6884**

Oficiul de Cadastru și Publicitate Imobiliară DOLJ  
Biroul de Cadastru și Publicitate Imobiliară Craiova

**A. Partea I. Descrierea imobilului**

TEREN Extravilan

Adresa: Jud. Dolj, T47, P178

Nr. Crt	Nr cadastral Nr. topografic	Suprafața* (mp)	Observații / Referințe
A1		2.700	Sector cadastral:18 Teren neimprejmuit;

**B. Partea II. Proprietari și acte**

Inscrieri privitoare la dreptul de proprietate și alte drepturi reale		Referințe
/		
Act Notarial nr. APV 669, din 27/02/2017 emis de BNP DEFTA EMIL (CM NR.05/22.01.2016;CM NR.231/19.12.2016; CM NR.04/22.01.2016);		
B1	Intabulare, drept de PROPRIETATE, dobandit prin lesire Din Individiziune, cota actuala 1/1, cota initiala 1/1 1) MITRU IONELA-GABRIELA	A1

**C. Partea III. SARCINI .**

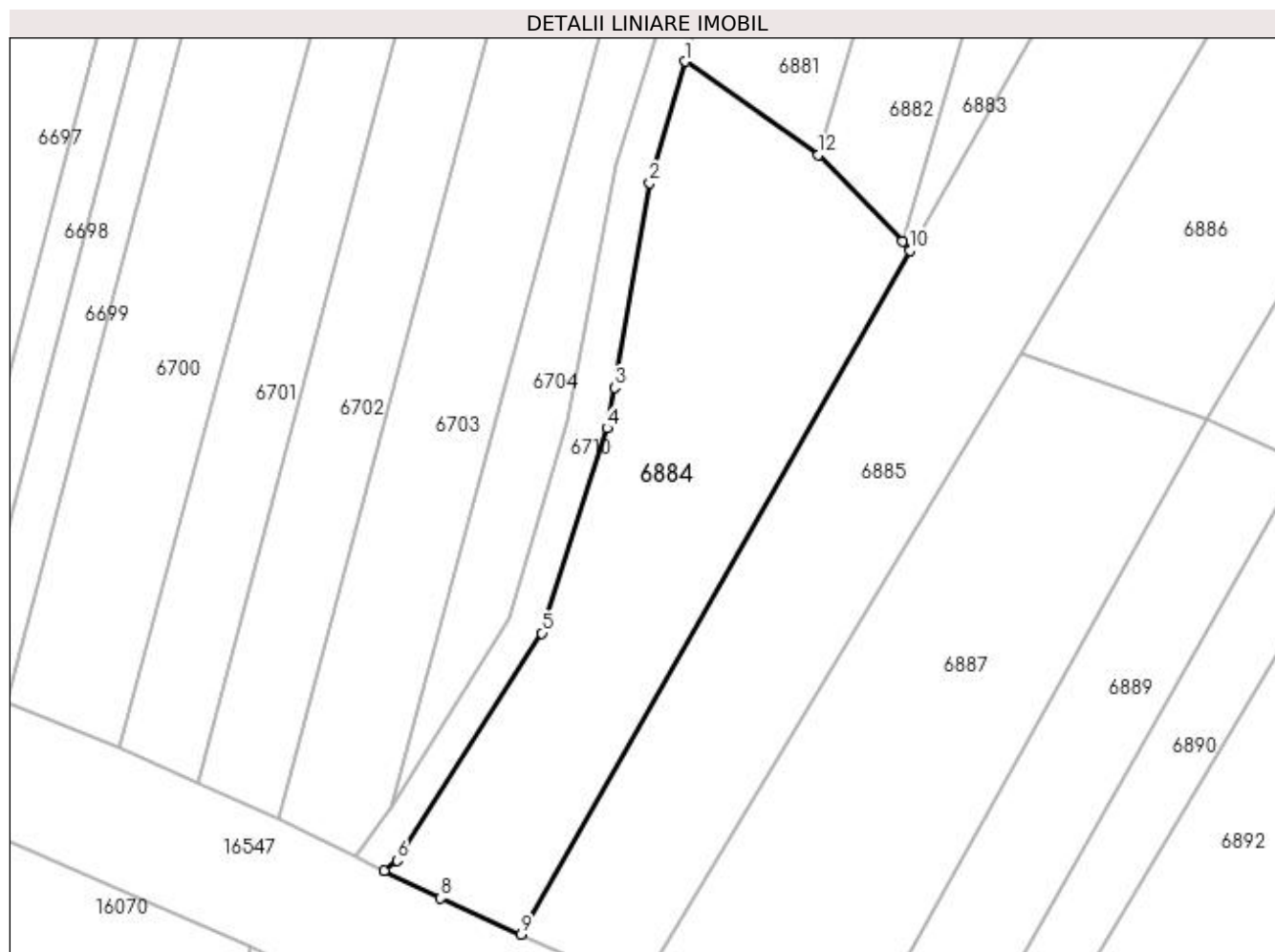
Inscrieri privind dezmembramintele dreptului de proprietate, drepturi reale de garanție și sarcini	Referințe
NU SUNT	

## Anexa Nr. 1 La Partea I

## Teren

Nr cadastral	Suprafața (mp)*	Observații / Referințe
	2.700	

\* Suprafața este determinată în planul de proiecție Stereo 70.



## Date referitoare la teren

Crt	Categorie folosință	Intra vilan	Suprafața (mp)	Tarla	Parcelă	Nr. topo	Observații / Referințe
1	arabil	NU	2.700	47	178	-	

## Lungime Segmente

1) Valorile lungimilor segmentelor sunt obținute din proiecție în plan.

Punct început	X / Y	Punct sfârșit	X / Y	Lungime segment (** (m)
1	421.571,926 298.894,079	2	421.567,185 298.877,768	16.986
2	421.567,185 298.877,768	3	421.562,476 298.850,271	27.897
3	421.562,476 298.850,271	4	421.561,437 298.844,861	5.508
4	421.561,437 298.844,861	5	421.552,715 298.817,328	28.882
5	421.552,715 298.817,328	6	421.533,263 298.786,803	36.196

Punct început	X / Y	Punct sfârșit	X / Y	Lungime segment (** (m)
6	421.533,263 298.786,803	7	421.531,533 298.785,413	2.219
7	421.531,533 298.785,413	8	421.539,114 298.781,753	8.418
8	421.539,114 298.781,753	9	421.549,916 298.776,887	11.847
9	421.549,916 298.776,887	10	421.602,125 298.868,695	105.615
10	421.602,125 298.868,695	11	421.601,1 298.869,882	1.568
11	421.601,1 298.869,882	12	421.589,865 298.881,543	16.193
12	421.589,865 298.881,543	1	421.571,926 298.894,079	21.886

\*\* Lungimile segmentelor sunt determinate în planul de proiecție Stereo 70 și sunt rotunjite la 1 milimetru.

\*\*\* Distanța dintre puncte este formată din segmente cumulate ce sunt mai mici decât valoarea 1 milimetru.



**DATE DESPRE IMOBILUL NR. 6885**

Oficiul de Cadastru și Publicitate Imobiliară DOLJ  
Biroul de Cadastru și Publicitate Imobiliară Craiova

**A. Partea I. Descrierea imobilului**

TEREN Extravilan

Adresa: Jud. Dolj, T47, P176

Nr. Crt	Nr cadastral Nr. topografic	Suprafața* (mp)	Observații / Referințe
A1		4.100	Sector cadastral:18 Teren neimpregmuit;

**B. Partea II. Proprietari și acte**

Inscrieri privitoare la dreptul de proprietate și alte drepturi reale		Referințe
/		
Act Administrativ nr. TDP 2780, din 21/05/2004 emis de COMISIA JUDETEANA DOLJ;		
B1	Intabulare, drept de PROPRIETATE, dobândit prin Reconstituire, cota actuala 1/1, cota initiala 1/1 1) DRAGHICI MARIN, LIPSĂ CNP 2) BIRZAN CATI, LIPSĂ CNP 3) BUIA MARIA, LIPSĂ CNP 4) DRAGHICI AUREL, LIPSĂ CNP	A1

**C. Partea III. SARCINI .**

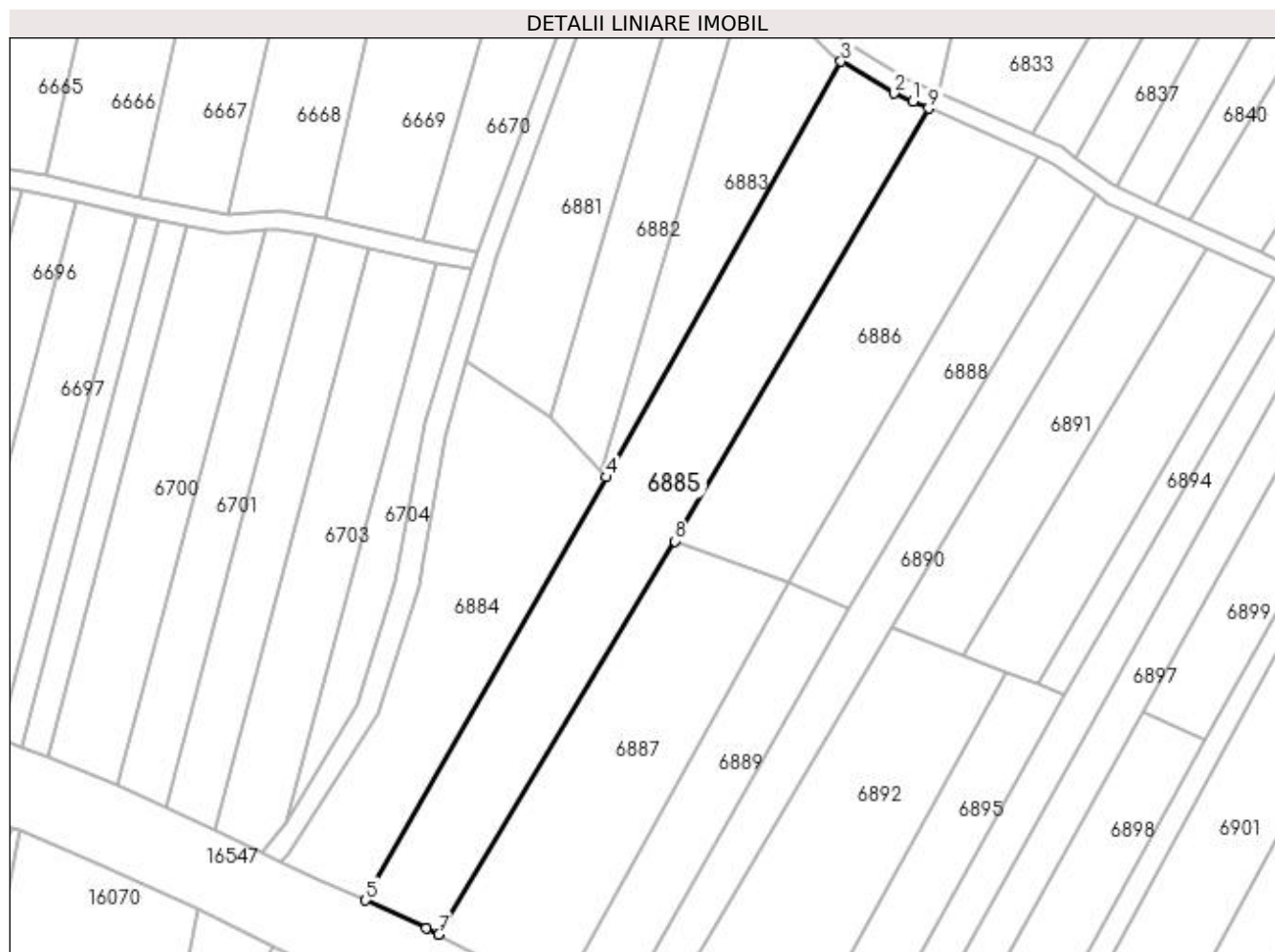
Inscrieri privind dezmembramintele dreptului de proprietate, drepturi reale de garanție și sarcini	Referințe
NU SUNT	

## Anexa Nr. 1 La Partea I

## Teren

Nr cadastral	Suprafața (mp)*	Observații / Referințe
	4.100	

\* Suprafața este determinată în planul de proiecție Stereo 70.



## Date referitoare la teren

Crt	Categorie folosință	Intra vilan	Suprafața (mp)	Tarla	Parcelă	Nr. topo	Observații / Referințe
1	arabil	NU	4.100	47	176	-	

## Lungime Segmente

1) Valorile lungimilor segmentelor sunt obținute din proiecție în plan.

Punct început	X / Y	Punct sfârșit	X / Y	Lungime segment (** (m)
1	421.668,743 298.950,169	2	421.664,561 298.951,936	4.54
2	421.664,561 298.951,936	3	421.653,115 298.958,833	13.363
3	421.653,115 298.958,833	4	421.602,125 298.868,695	103.561
4	421.602,125 298.868,695	5	421.549,916 298.776,887	105.615
5	421.549,916 298.776,887	6	421.563,135 298.770,932	14.498

Punct început	X / Y	Punct sfârșit	X / Y	Lungime segment (** (m)
6	421.563,135 298.770,932	7	421.565,806 298.769,518	3.022
7	421.565,806 298.769,518	8	421.617,001 298.854,799	99.467
8	421.617,001 298.854,799	9	421.672,12 298.948,676	108.862
9	421.672,12 298.948,676	1	421.668,743 298.950,169	3.692

\*\* Lungimile segmentelor sunt determinate în planul de proiecție Stereo 70 și sunt rotunjite la 1 milimetru.

\*\*\* Distanța dintre puncte este formată din segmente cumulate ce sunt mai mici decât valoarea 1 milimetru.





**DATE DESPRE IMOBILUL NR. 6886**

Oficiul de Cadastru și Publicitate Imobiliară DOLJ  
Biroul de Cadastru și Publicitate Imobiliară Craiova

**A. Partea I. Descrierea imobilului**

TEREN Extravilan

Adresa: Jud. Dolj, T47, P174

Nr. Crt	Nr cadastral Nr. topografic	Suprafața* (mp)	Observații / Referințe
A1		2.800	Sector cadastral:18 Teren neimprejmit;

**B. Partea II. Proprietari și acte**

Inscrieri privitoare la dreptul de proprietate și alte drepturi reale		Referințe
/		
Act Administrativ nr. TDP 2792, din 24/05/2004 emis de COMISIA JUDETEANA DOLJ (CERTIFICAT DE DECES SERIA DS NR. 493011);		
B1	Intabulare, drept de PROPRIETATE, dobandit prin Reconstituire, cota actuala 1/1, cota initiala 1/1 1) <b>ENE IOANA</b> DEFUNCT:Da 2) <b>PATRA AURICA</b> , LIPSĂ CNP 3) <b>TURCU HARALAMBIE</b> , LIPSĂ CNP 4) <b>LERA ELENA</b> , LIPSĂ CNP	A1

**C. Partea III. SARCINI .**

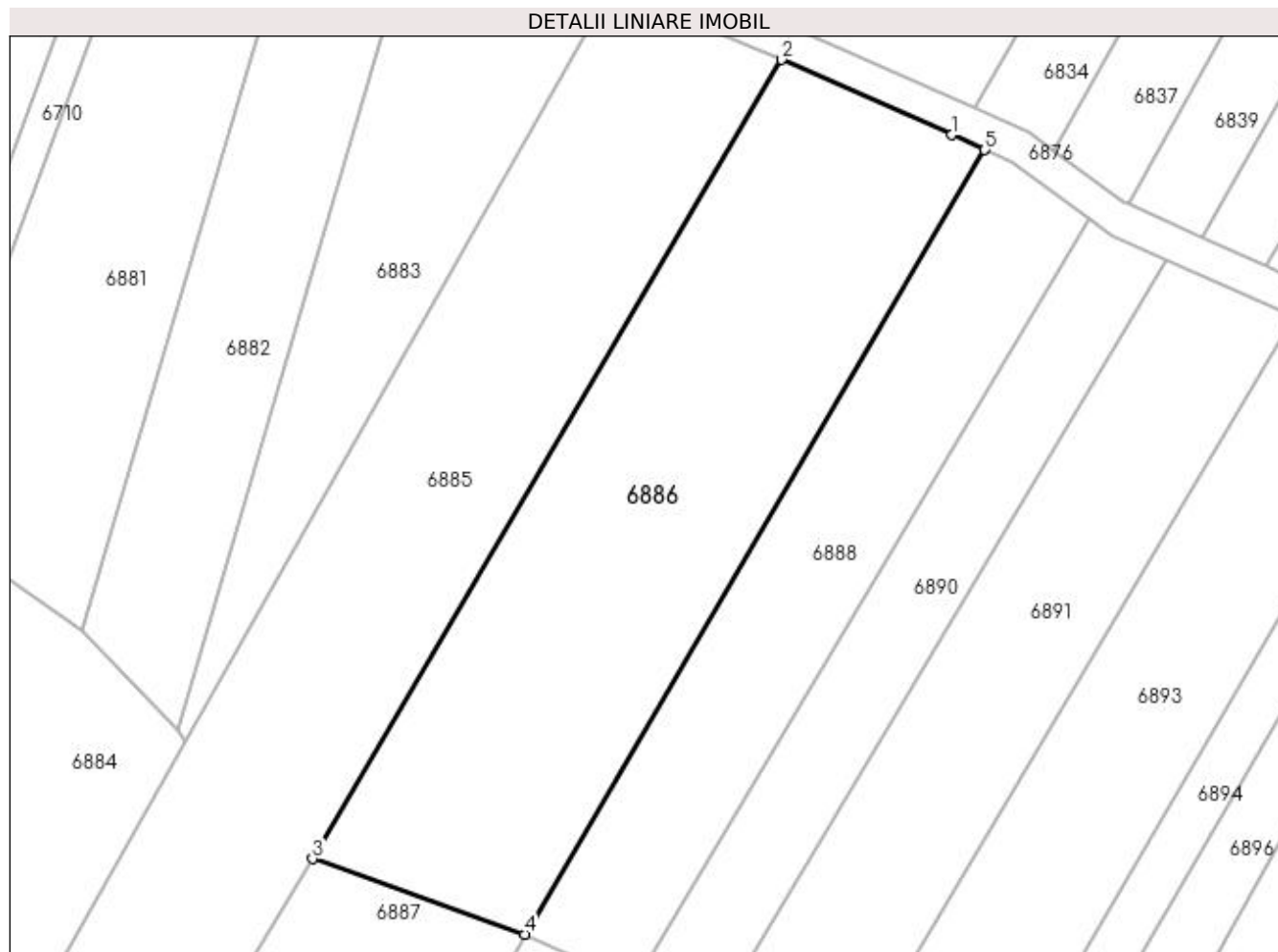
Inscrieri privind dezmembramintele dreptului de proprietate, drepturi reale de garanție și sarcini	Referințe
NU SUNT	

## Anexa Nr. 1 La Partea I

## Teren

Nr cadastral	Suprafața (mp)*	Observații / Referințe
	2.800	

\* Suprafața este determinată în planul de proiecție Stereo 70.



## Date referitoare la teren

Crt	Categorie folosință	Intravilan	Suprafața (mp)	Tarla	Parcelă	Nr. topo	Observații / Referințe
1	arabil	NU	2.800	47	174	-	

## Lungime Segmente

1) Valorile lungimilor segmentelor sunt obținute din proiecție în plan.

Punct început	X / Y	Punct sfârșit	X / Y	Lungime segment (** (m)
1	421.692,134 298.939,832	2	421.672,12 298.948,676	21.882
2	421.672,12 298.948,676	3	421.617,001 298.854,799	108.863
3	421.617,001 298.854,799	4	421.641,931 298.845,942	26.457
4	421.641,931 298.845,942	5	421.695,982 298.938,083	106.824
5	421.695,982 298.938,083	1	421.692,134 298.939,832	4.227

**\*\* Lungimile segmentelor sunt determinate în planul de proiecție Stereo 70 și sunt rotunjite la 1 milimetru.**

**\*\*\* Distanța dintre puncte este formată din segmente cumulate ce sunt mai mici decât valoarea 1 milimetru.**



**DATE DESPRE IMOBILUL NR. 6887**

Oficiul de Cadastru și Publicitate Imobiliară DOLJ  
Biroul de Cadastru și Publicitate Imobiliară Craiova

**A. Partea I. Descrierea imobilului**

TEREN Extravilan

Adresa: Jud. Dolj, T47, P175

Nr. Crt	Nr cadastral Nr. topografic	Suprafața* (mp)	Observații / Referințe
A1		2.800	Sector cadastral:18 Teren neimprejmuit;

**B. Partea II. Proprietari și acte**

Inscrieri privitoare la dreptul de proprietate și alte drepturi reale		Referințe
/		
Act Notarial nr. CONTRACT INTRETINERE NR.1257, din 23/04/2004 emis de BNP GAGEATU ILIE (CM NR.24/16.03.2004);		
B1	Intabulare, drept de PROPRIETATE, dobandit prin Conventie, cota actuala 1/1, cota initiala 1/1 1) <b>BICA ANTONIE</b> 2) <b>BICA CONSTANTA</b>	A1

**C. Partea III. SARCINI**

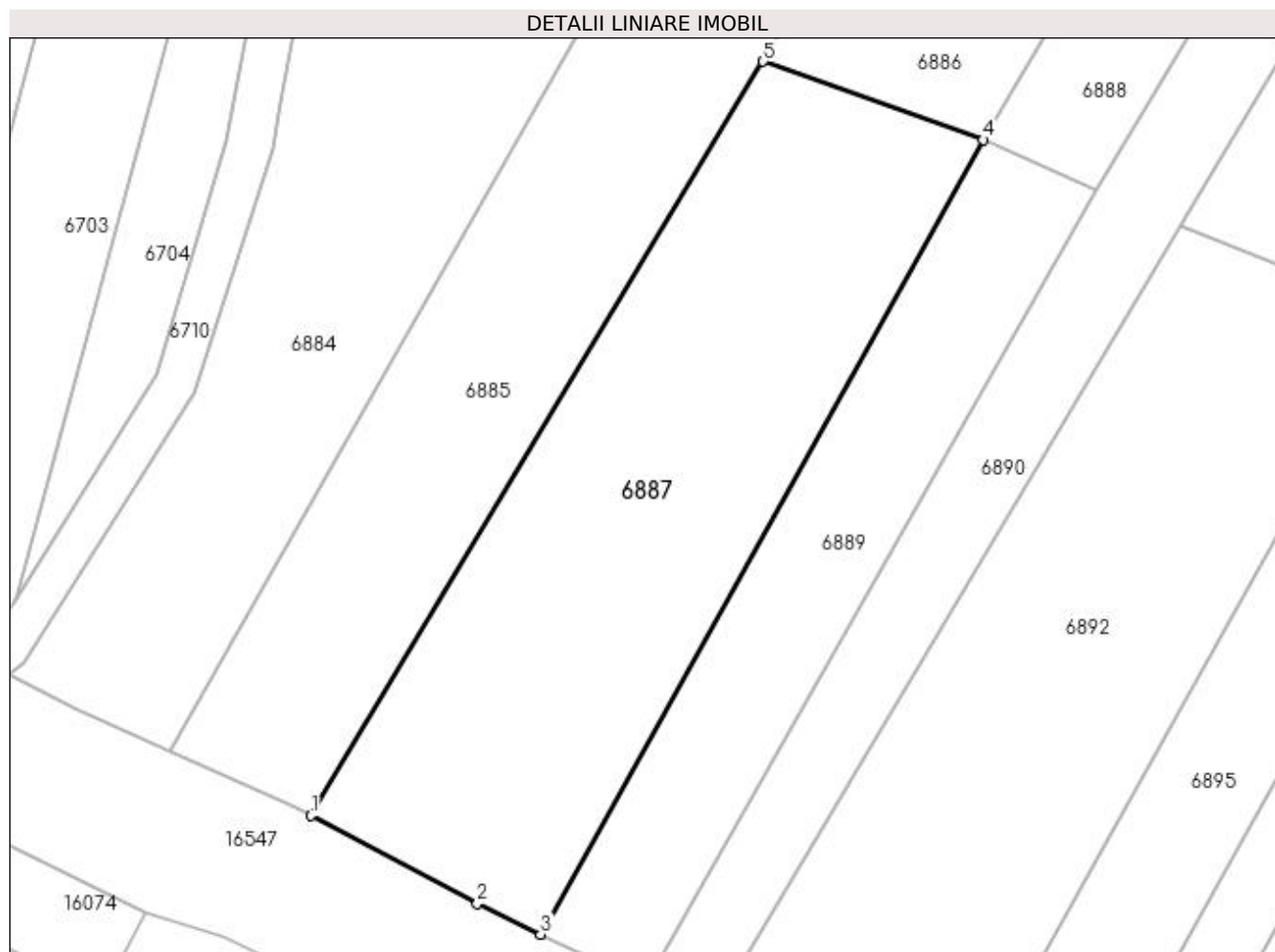
Inscrieri privind dezmembramintele dreptului de proprietate, drepturi reale de garanție și sarcini		Referințe
/		
Act Notarial nr. CONTRACT INTRETINERE NR.1257, din 23/04/2004 emis de BNP GAGEATU ILIE (CM NR.24/16.03.2004,CERTIFICAT DE DECES DS NR.493011);		
C1	Intabulare, drept de UZUFRACT, dobandit prin Conventie, cota actuala 1/1, cota initiala 1/1 1) <b>ENE AURELIA</b>	A1

## Anexa Nr. 1 La Partea I

## Teren

Nr cadastral	Suprafața (mp)*	Observații / Referințe
	2.800	

\* Suprafața este determinată în planul de proiecție Stereo 70.



## Date referitoare la teren

Crt	Categorie folosință	Intra vilan	Suprafața (mp)	Tarla	Parcelă	Nr. topo	Observații / Referințe
1	arabil	NU	2.800	47	175	-	

## Lungime Segmente

1) Valorile lungimilor segmentelor sunt obținute din proiecție în plan.

Punct început	X / Y	Punct sfârșit	X / Y	Lungime segment (** (m)
1	421.565,806 298.769,518	2	421.584,657 298.759,537	21.33
2	421.584,657 298.759,537	3	421.591,843 298.756,076	7.976
3	421.591,843 298.756,076	4	421.641,931 298.845,942	102.882
4	421.641,931 298.845,942	5	421.617,001 298.854,799	26.457
5	421.617,001 298.854,799	1	421.565,806 298.769,518	99.467

**\*\* Lungimile segmentelor sunt determinate în planul de proiecție Stereo 70 și sunt rotunjite la 1 milimetru.**

**\*\*\* Distanța dintre puncte este formată din segmente cumulate ce sunt mai mici decât valoarea 1 milimetru.**





**DATE DESPRE IMOBILUL NR. 6888**

Oficiul de Cadastru și Publicitate Imobiliară DOLJ  
Biroul de Cadastru și Publicitate Imobiliară Craiova

**A. Partea I. Descrierea imobilului**

TEREN Extravilan

Adresa: Jud. Dolj, T47

Nr. Crt	Nr cadastral Nr. topografic	Suprafața* (mp)	Observații / Referințe
A1		1.519	Sector cadastral:18 Teren neimprejmuit;

**B. Partea II. Proprietari și acte**

Inscrieri privitoare la dreptul de proprietate și alte drepturi reale		Referințe
/		
Act Normativ nr. LEGE 7, din 13/03/1996 emis de PARLAMENT;		
B1	Inscrierea provizorie, drept de PROPRIETATE, dobandit prin Lege, cota actuala 1/1, cota initiala 1/1 1) NEIDENTIFICAT NEIDENTIFICAT	A1

**C. Partea III. SARCINI .**

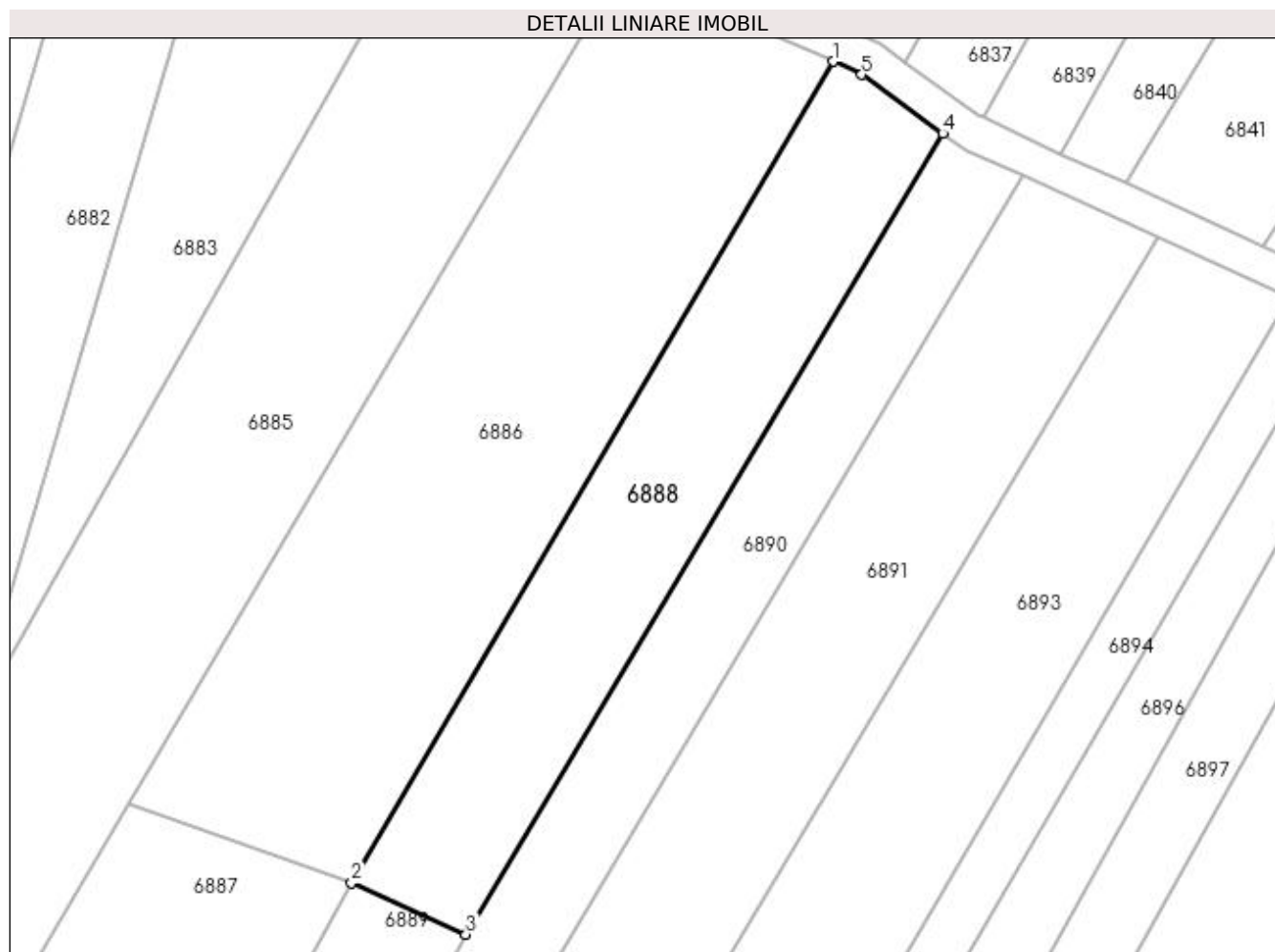
Inscrieri privind dezmembramintele dreptului de proprietate, drepturi reale de garanție și sarcini	Referințe
NU SUNT	

## Anexa Nr. 1 La Partea I

## Teren

Nr cadastral	Suprafața (mp)*	Observații / Referințe
	1.519	

\* Suprafața este determinată în planul de proiecție Stereo 70.



## Date referitoare la teren

Crt	Categorie folosință	Intravilan	Suprafața (mp)	Tarla	Parcelă	Nr. topo	Observații / Referințe
1	vie	NU	1.519	47	-	-	

## Lungime Segmente

1) Valorile lungimilor segmentelor sunt obținute din proiecție în plan.

Punct început	X / Y	Punct sfârșit	X / Y	Lungime segment (** (m)
1	421.695,982 298.938,083	2	421.641,931 298.845,942	106.824
2	421.641,931 298.845,942	3	421.654,77 298.840,178	14.073
3	421.654,77 298.840,178	4	421.708,267 298.930,011	104.556
4	421.708,267 298.930,011	5	421.699,192 298.936,624	11.229
5	421.699,192 298.936,624	1	421.695,982 298.938,083	3.525

**\*\* Lungimile segmentelor sunt determinate în planul de proiecție Stereo 70 și sunt rotunjite la 1 milimetru.**

**\*\*\* Distanța dintre puncte este formată din segmente cumulate ce sunt mai mici decât valoarea 1 milimetru.**



**DATE DESPRE IMOBILUL NR. 6889**

Oficiul de Cadastru și Publicitate Imobiliară DOLJ  
Biroul de Cadastru și Publicitate Imobiliară Craiova

**A. Partea I. Descrierea imobilului**

TEREN Extravilan

Adresa: Jud. Dolj, T47, P172

Nr. Crt	Nr cadastral Nr. topografic	Suprafața* (mp)	Observații / Referințe
A1		1.400	Sector cadastral:18 Teren neimprejmuit;

**B. Partea II. Proprietari și acte**

Inscrieri privitoare la dreptul de proprietate și alte drepturi reale	Referințe
/	
Act Notarial nr. APV 36, din 24/08/2017 emis de BNP IONASCU NICOLAE (CM NR.49/13.04.2017);	
B1	A1
Intabulare, drept de PROPRIETATE, dobandit prin lesire Din Indiviziune, cota actuala 1/1, cota initiala 1/1 1) TUDOSIE GHEORGHE	

**C. Partea III. SARCINI .**

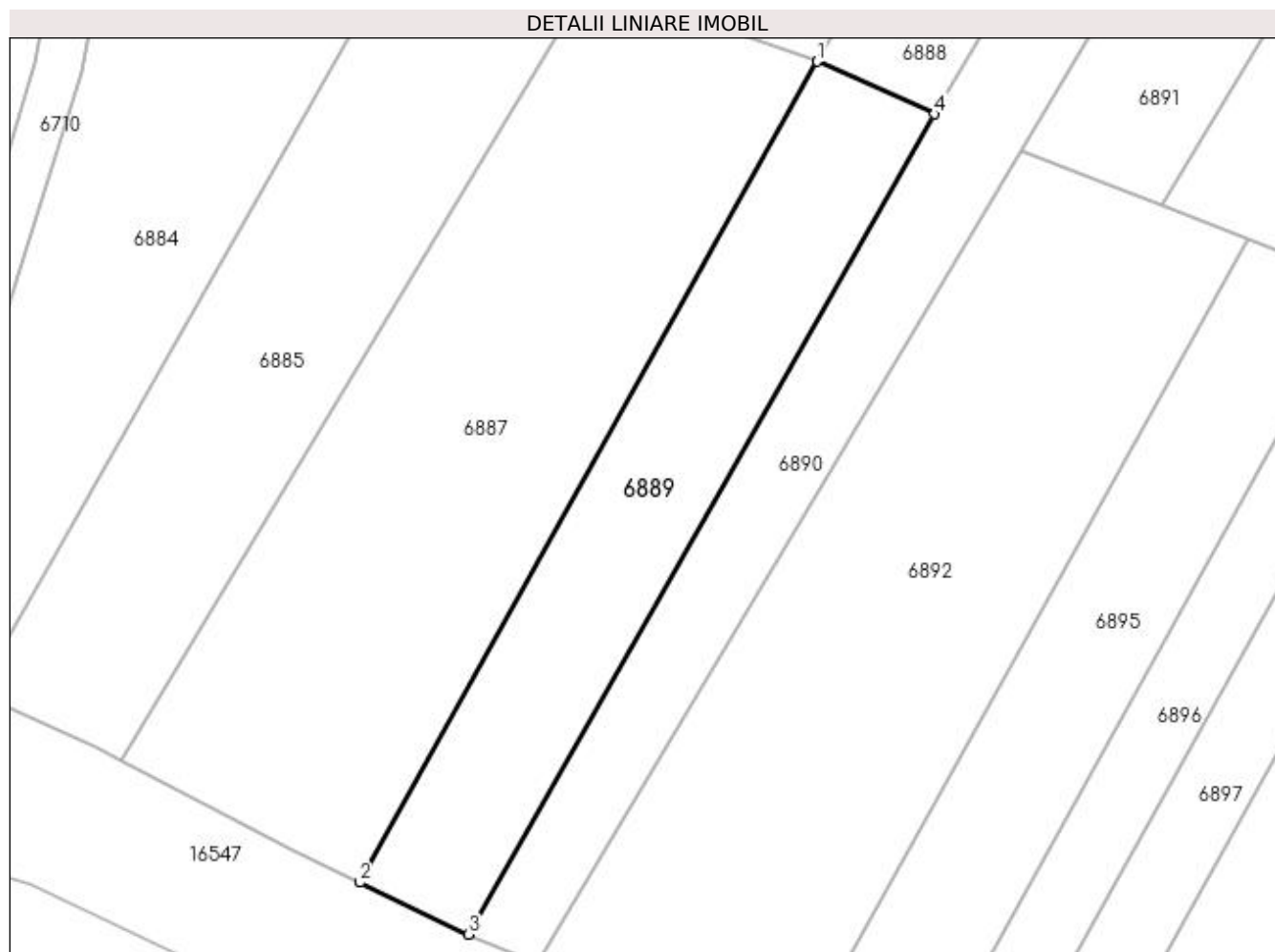
Inscrieri privind dezmembramintele dreptului de proprietate, drepturi reale de garanție și sarcini	Referințe
NU SUNT	

## Anexa Nr. 1 La Partea I

## Teren

Nr cadastral	Suprafața (mp)*	Observații / Referințe
	1.400	

\* Suprafața este determinată în planul de proiecție Stereo 70.



## Date referitoare la teren

Crt	Categorie folosință	Intra vilan	Suprafața (mp)	Tarla	Parcelă	Nr. topo	Observații / Referințe
1	arabil	NU	1.400	47	172	-	

## Lungime Segmente

1) Valorile lungimilor segmentelor sunt obținute din proiecție în plan.

Punct început	X / Y	Punct sfârșit	X / Y	Lungime segment (** (m)
1	421.641,931 298.845,942	2	421.591,843 298.756,076	102.882
2	421.591,843 298.756,076	3	421.603,734 298.750,403	13.175
3	421.603,734 298.750,403	4	421.654,77 298.840,178	103.267
4	421.654,77 298.840,178	1	421.641,931 298.845,942	14.073

**\*\* Lungimile segmentelor sunt determinate în planul de proiecție Stereo 70 și sunt rotunjite la 1 milimetru.**

**\*\*\* Distanța dintre puncte este formată din segmente cumulate ce sunt mai mici decât valoarea 1 milimetru.**





**DATE DESPRE IMOBILUL NR. 6890**

Oficiul de Cadastru și Publicitate Imobiliară DOLJ  
Biroul de Cadastru și Publicitate Imobiliară Craiova

**A. Partea I. Descrierea imobilului**

TEREN Extravilan

Adresa: Jud. Dolj, T47, P171

Nr. Crt	Nr cadastral Nr. topografic	Suprafața* (mp)	Observații / Referințe
A1		2.000	Sector cadastral:18 Teren neimprejmuit;

**B. Partea II. Proprietari și acte**

Inscrieri privitoare la dreptul de proprietate și alte drepturi reale	Referințe
/	
Act Administrativ nr. TDP 3328, din 23/06/2005 emis de COMISIA JUDETEANA DOLJ;	
B1	A1
Intabulare, drept de PROPRIETATE, dobandit prin Reconstituire, cota actuala 1/1, cota initiala 1/1 1) DICU CHIRILA, LIPSĂ CNP	

**C. Partea III. SARCINI .**

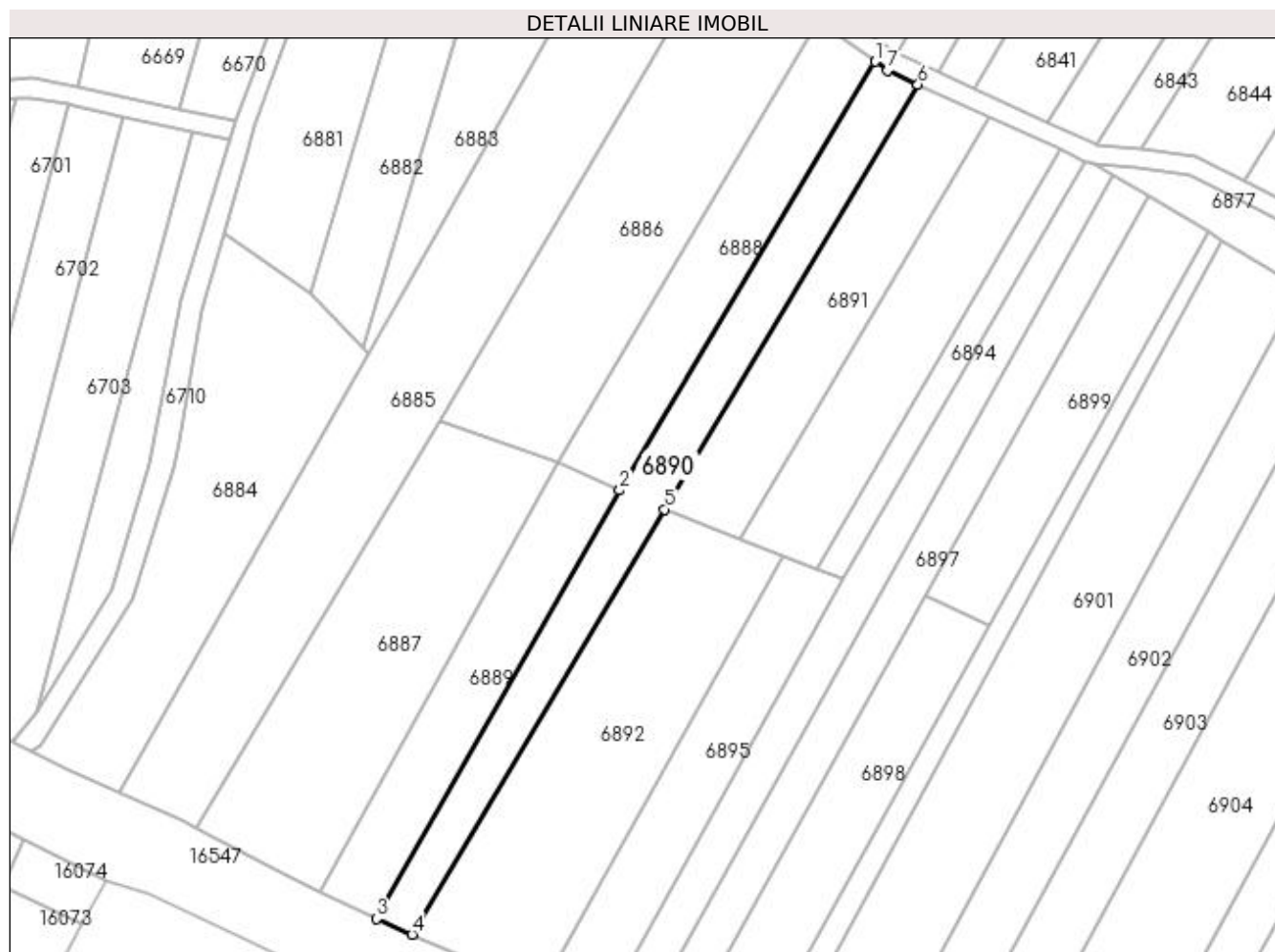
Inscrieri privind dezmembramintele dreptului de proprietate, drepturi reale de garanție și sarcini	Referințe
NU SUNT	

## Anexa Nr. 1 La Partea I

## Teren

Nr cadastral	Suprafața (mp)*	Observații / Referințe
	2.000	

\* Suprafața este determinată în planul de proiecție Stereo 70.



## Date referitoare la teren

Crt	Categorie folosință	Intravilan	Suprafața (mp)	Tarla	Parcelă	Nr. topo	Observații / Referințe
1	arabil	NU	2.000	47	171	-	

## Lungime Segmente

1) Valorile lungimilor segmentelor sunt obținute din proiecție în plan.

Punct început	X / Y	Punct sfârșit	X / Y	Lungime segment (** (m)
1	421.708,267 298.930,011	2	421.654,77 298.840,178	104.556
2	421.654,77 298.840,178	3	421.603,734 298.750,403	103.267
3	421.603,734 298.750,403	4	421.611,207 298.747,146	8.151
4	421.611,207 298.747,146	5	421.664,223 298.836,192	103.633
5	421.664,223 298.836,192	6	421.717,248 298.925,233	103.634

Punct început	X / Y	Punct sfârșit	X / Y	Lungime segment (** (m)
6	421.717,248 298.925,233	7	421.710,911 298.928,085	6.949
7	421.710,911 298.928,085	1	421.708,267 298.930,011	3.272

\*\* Lungimile segmentelor sunt determinate în planul de proiecție Stereo 70 și sunt rotunjite la 1 milimetru.

\*\*\* Distanța dintre puncte este formată din segmente cumulate ce sunt mai mici decât valoarea 1 milimetru.



**DATE DESPRE IMOBILUL NR. 6891**

Oficiul de Cadastru și Publicitate Imobiliară DOLJ  
Biroul de Cadastru și Publicitate Imobiliară Craiova

**A. Partea I. Descrierea imobilului**

TEREN Extravilan

Adresa: Jud. Dolj, T47, P170

Nr. Crt	Nr cadastral Nr. topografic	Suprafața* (mp)	Observații / Referințe
A1		1.700	Sector cadastral:18 Teren neimprejmuit;

**B. Partea II. Proprietari și acte**

Inscrieri privitoare la dreptul de proprietate și alte drepturi reale	Referințe
/	
Act Administrativ nr. TDP 3369, din 22/06/2005 emis de COMISIA JUDETEANA DOLJ;	
B1	A1
Intabulare, drept de PROPRIETATE, dobandit prin Reconstituire, cota actuala 1/1, cota initiala 1/1 1) TUDOSIE ILIE, LIPSĂ CNP	

**C. Partea III. SARCINI .**

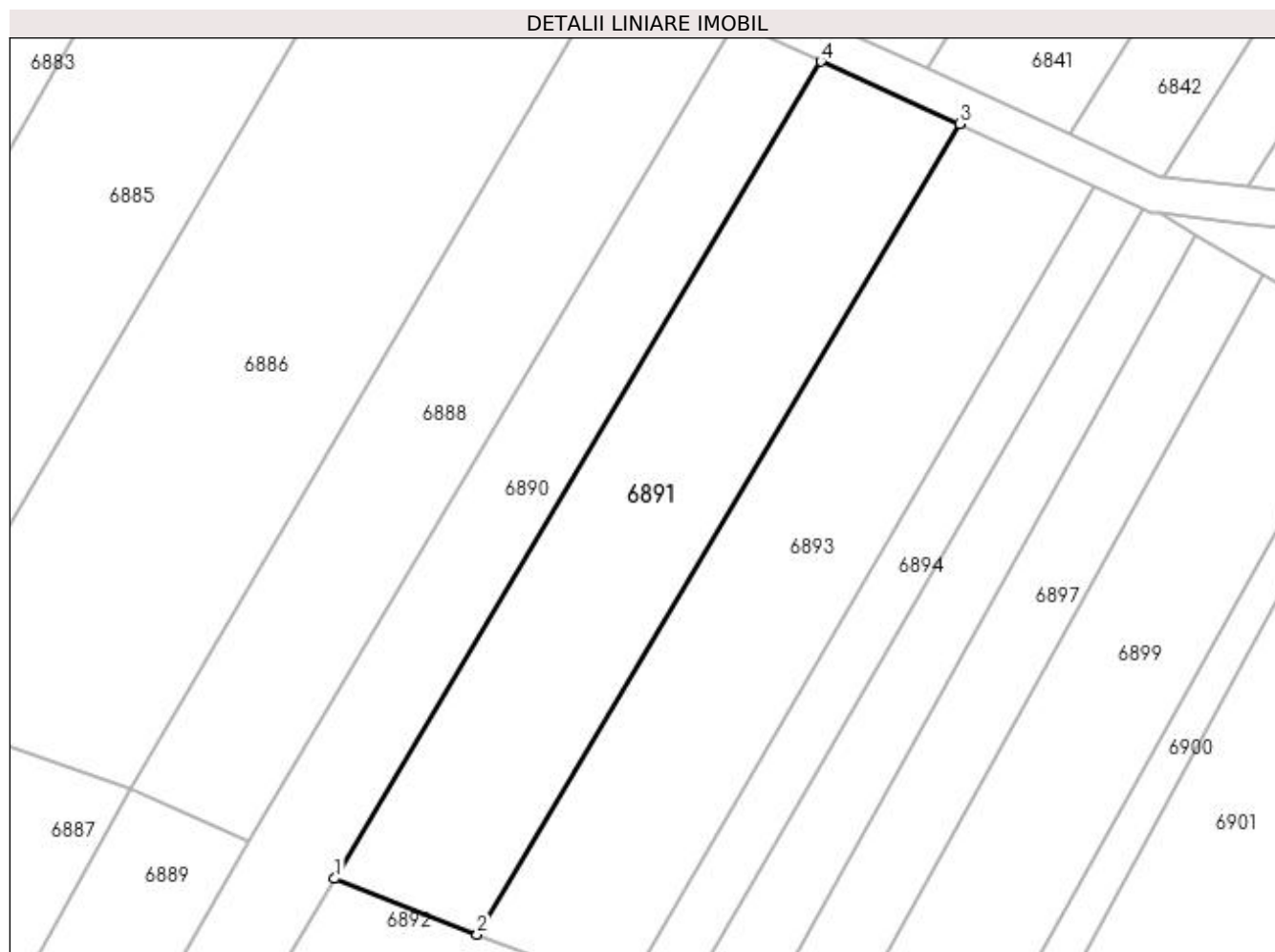
Inscrieri privind dezmembramintele dreptului de proprietate, drepturi reale de garanție și sarcini	Referințe
NU SUNT	

## Anexa Nr. 1 La Partea I

## Teren

Nr cadastral	Suprafața (mp)*	Observații / Referințe
	1.700	

\* Suprafața este determinată în planul de proiecție Stereo 70.



## Date referitoare la teren

Crt	Categorie folosință	Intra vilan	Suprafața (mp)	Tarla	Parcelă	Nr. topo	Observații / Referințe
1	arabil	NU	1.700	47	170	-	

## Lungime Segmente

1) Valorile lungimilor segmentelor sunt obținute din proiecție în plan.

Punct început	X / Y	Punct sfârșit	X / Y	Lungime segment (** (m)
1	421.664,223 298.836,192	2	421.679,776 298.830,118	16.697
2	421.679,776 298.830,118	3	421.732,372 298.918,439	102.796
3	421.732,372 298.918,439	4	421.717,248 298.925,233	16.58
4	421.717,248 298.925,233	1	421.664,223 298.836,192	103.634

**\*\* Lungimile segmentelor sunt determinate în planul de proiecție Stereo 70 și sunt rotunjite la 1 milimetru.**

**\*\*\* Distanța dintre puncte este formată din segmente cumulate ce sunt mai mici decât valoarea 1 milimetru.**





**DATE DESPRE IMOBILUL NR. 6892**

Oficiul de Cadastru și Publicitate Imobiliară DOLJ  
Biroul de Cadastru și Publicitate Imobiliară Craiova

**A. Partea I. Descrierea imobilului**

TEREN Extravilan

Adresa: Jud. Dolj, T47, P168/1,168

Nr. Crt	Nr cadastral Nr. topografic	Suprafața* (mp)	Observații / Referințe
A1		2.900	Sector cadastral:18 Teren neimprejmuit;

**B. Partea II. Proprietari și acte**

Inscrieri privitoare la dreptul de proprietate și alte drepturi reale	Referințe
/	
Act Administrativ nr. TDP 3369, din 22/06/2005 emis de COMISIA JUDETEANA DOLJ;	
B1	A1
Intabulare, drept de PROPRIETATE, dobandit prin Reconstituire, cota actuala 1/1, cota initiala 1/1 1) TUDOSIE ILIE, LIPSĂ CNP	

**C. Partea III. SARCINI .**

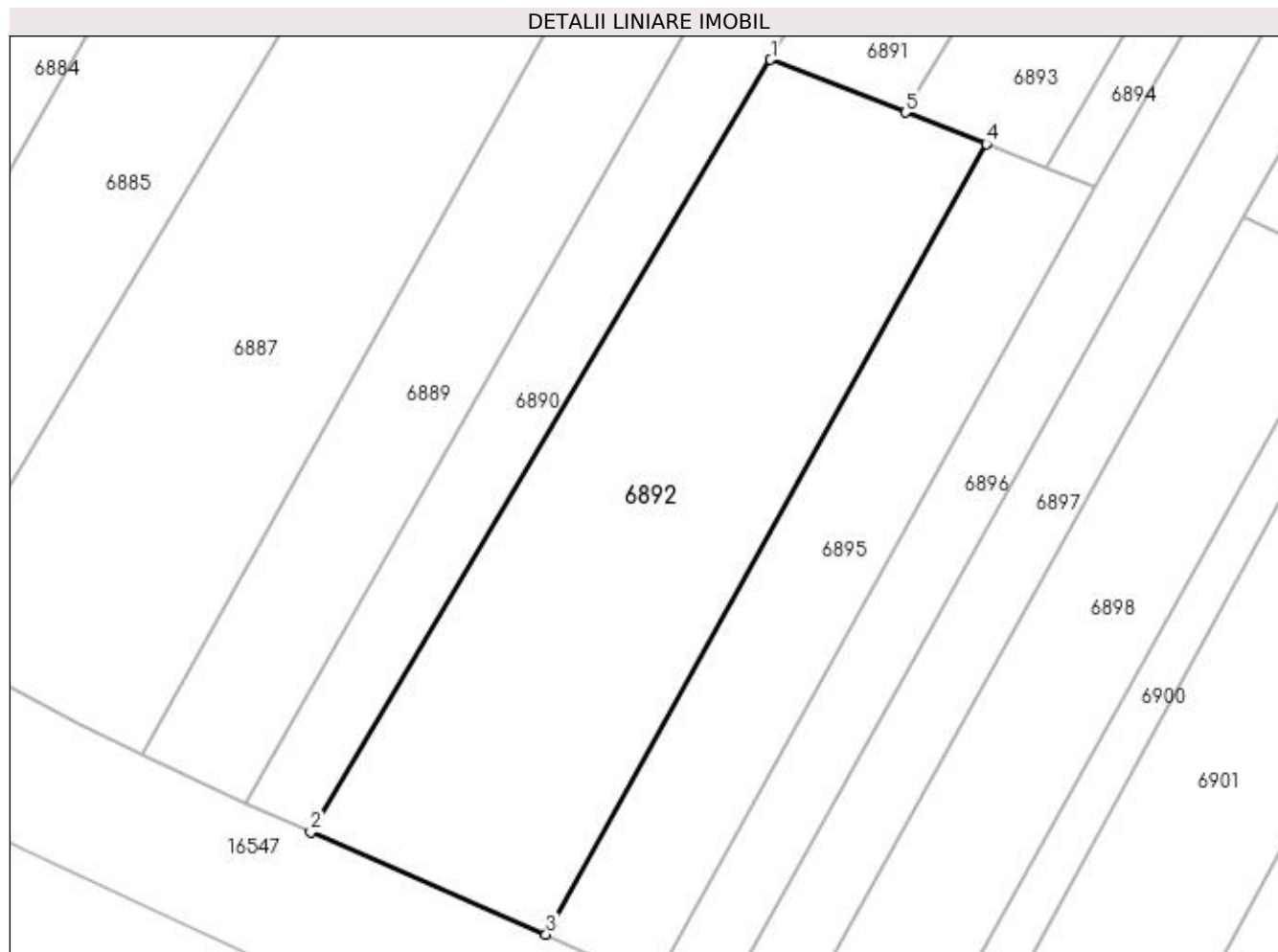
Inscrieri privind dezmembramintele dreptului de proprietate, drepturi reale de garanție și sarcini	Referințe
NU SUNT	

## Anexa Nr. 1 La Partea I

## Teren

Nr cadastral	Suprafața (mp)*	Observații / Referințe
	2.900	

\* Suprafața este determinată în planul de proiecție Stereo 70.



## Date referitoare la teren

Crt	Categorie folosință	Intra vilan	Suprafața (mp)	Tarla	Parcelă	Nr. topo	Observații / Referințe
1	arabil	NU	2.900	47	168/1,168	-	

## Lungime Segmente

1) Valorile lungimilor segmentelor sunt obținute din proiecție în plan.

Punct început	X / Y	Punct sfârșit	X / Y	Lungime segment (** (m)
1	421.664,223 298.836,192	2	421.611,207 298.747,146	103.633
2	421.611,207 298.747,146	3	421.638,342 298.735,388	29.573
3	421.638,342 298.735,388	4	421.689,112 298.826,472	104.278
4	421.689,112 298.826,472	5	421.679,776 298.830,118	10.023
5	421.679,776 298.830,118	1	421.664,223 298.836,192	16.697

**\*\* Lungimile segmentelor sunt determinate în planul de proiecție Stereo 70 și sunt rotunjite la 1 milimetru.**

**\*\*\* Distanța dintre puncte este formată din segmente cumulate ce sunt mai mici decât valoarea 1 milimetru.**



**DATE DESPRE IMOBILUL NR. 6893**

Oficiul de Cadastru și Publicitate Imobiliară DOLJ  
Biroul de Cadastru și Publicitate Imobiliară Craiova

**A. Partea I. Descrierea imobilului**

TEREN Extravilan

Adresa: Jud. Dolj, T47, P166/2,166

Nr. Crt	Nr cadastral Nr. topografic	Suprafața* (mp)	Observații / Referințe
A1		1.700	Sector cadastral:18 Teren neimprejmuit;

**B. Partea II. Proprietari și acte**

Inscrieri privitoare la dreptul de proprietate și alte drepturi reale	Referințe
/	
Act Administrativ nr. TDP 2419, din 22/09/2003 emis de COMISIA JUDETEANA DOLJ;	
B1	A1
Intabulare, drept de PROPRIETATE, dobândit prin Reconstituire, cota actuala 1/1, cota initiala 1/1 1) DICU GRIGORIE, LIPSĂ CNP	

**C. Partea III. SARCINI .**

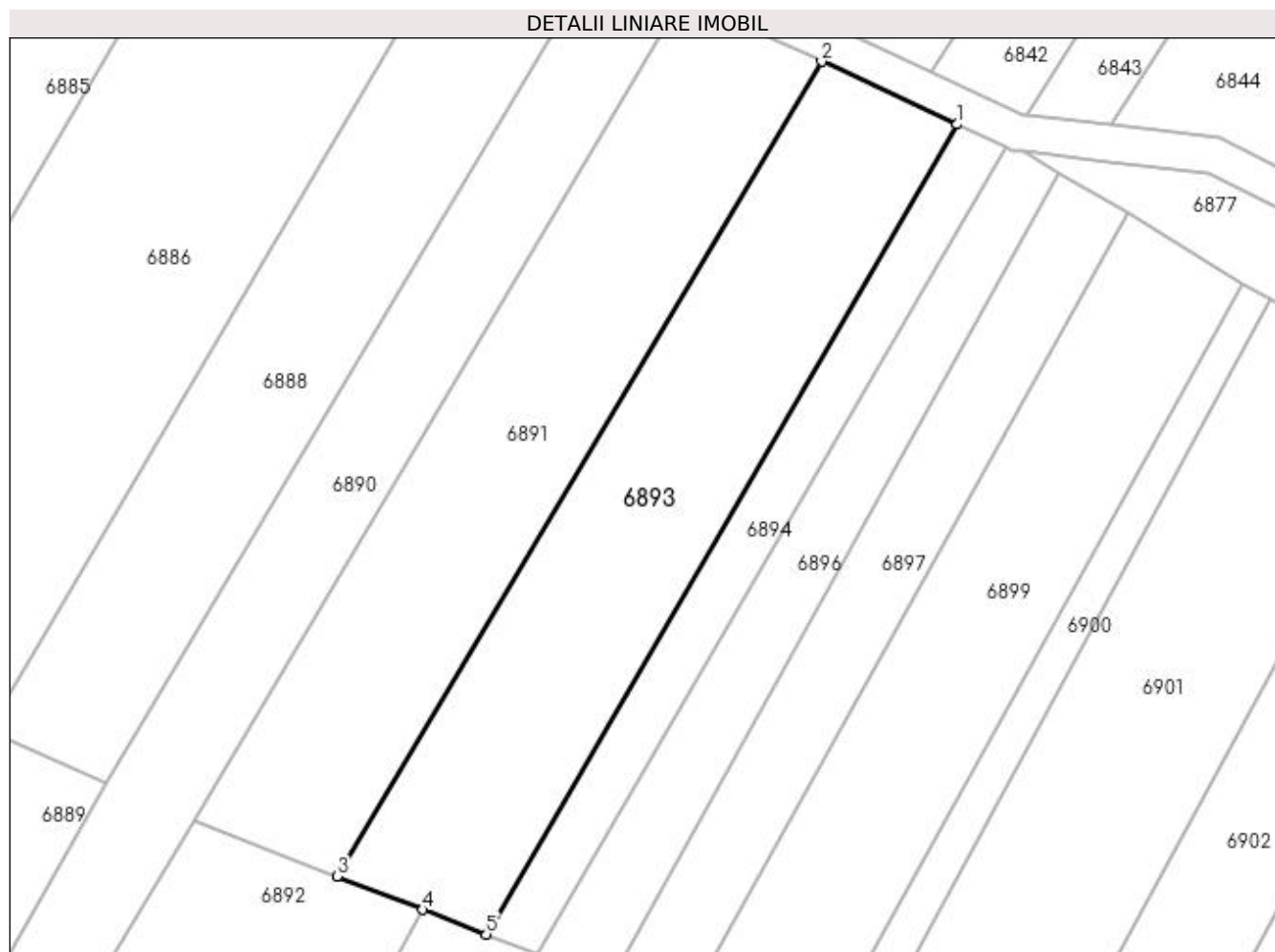
Inscrieri privind dezmembramintele dreptului de proprietate, drepturi reale de garanție și sarcini	Referințe
NU SUNT	

## Anexa Nr. 1 La Partea I

## Teren

Nr cadastral	Suprafața (mp)*	Observații / Referințe
	1.700	

\* Suprafața este determinată în planul de proiecție Stereo 70.



## Date referitoare la teren

Crt	Categorie folosință	Intra vilan	Suprafața (mp)	Tarla	Parcelă	Nr. topo	Observații / Referințe
1	arabil	NU	1.700	47	166/2,166	-	

## Lungime Segmente

1) Valorile lungimilor segmentelor sunt obținute din proiecție în plan.

Punct început	X / Y	Punct sfârșit	X / Y	Lungime segment (** (m)
1	421.747,072 298.911,638	2	421.732,372 298.918,439	16.197
2	421.732,372 298.918,439	3	421.679,776 298.830,118	102.796
3	421.679,776 298.830,118	4	421.689,112 298.826,472	10.023
4	421.689,112 298.826,472	5	421.695,953 298.823,8	7.345
5	421.695,953 298.823,8	1	421.747,072 298.911,638	101.63

**\*\* Lungimile segmentelor sunt determinate în planul de proiecție Stereo 70 și sunt rotunjite la 1 milimetru.**

**\*\*\* Distanța dintre puncte este formată din segmente cumulate ce sunt mai mici decât valoarea 1 milimetru.**





**DATE DESPRE IMOBILUL NR. 6894**

Oficiul de Cadastru și Publicitate Imobiliară DOLJ  
Biroul de Cadastru și Publicitate Imobiliară Craiova

**A. Partea I. Descrierea imobilului**

TEREN Extravilan

Adresa: Jud. Dolj, T47, P169

Nr. Crt	Nr cadastral Nr. topografic	Suprafața* (mp)	Observații / Referințe
A1		600	Sector cadastral:18 Teren neimprejmit;

**B. Partea II. Proprietari și acte**

Inscrieri privitoare la dreptul de proprietate și alte drepturi reale		Referințe
/		
Act Notarial nr. CM NR.226, din 07/12/2005 emis de BNP DEFTA EMIL;		
B1	Intabulare, drept de PROPRIETATE, dobandit prin Succesiune, cota actuala 3/8, cota initiala 1/1 1) CRISTESCU IULIAN	A1
B2	Intabulare, drept de PROPRIETATE, dobandit prin Succesiune, cota actuala 3/8, cota initiala 1/1 1) CRISTESCU GEORGEL	A1
B3	Intabulare, drept de PROPRIETATE, dobandit prin Succesiune, cota actuala 2/8, cota initiala 1/1 1) CRISTESCU IOANA	A1

**C. Partea III. SARCINI .**

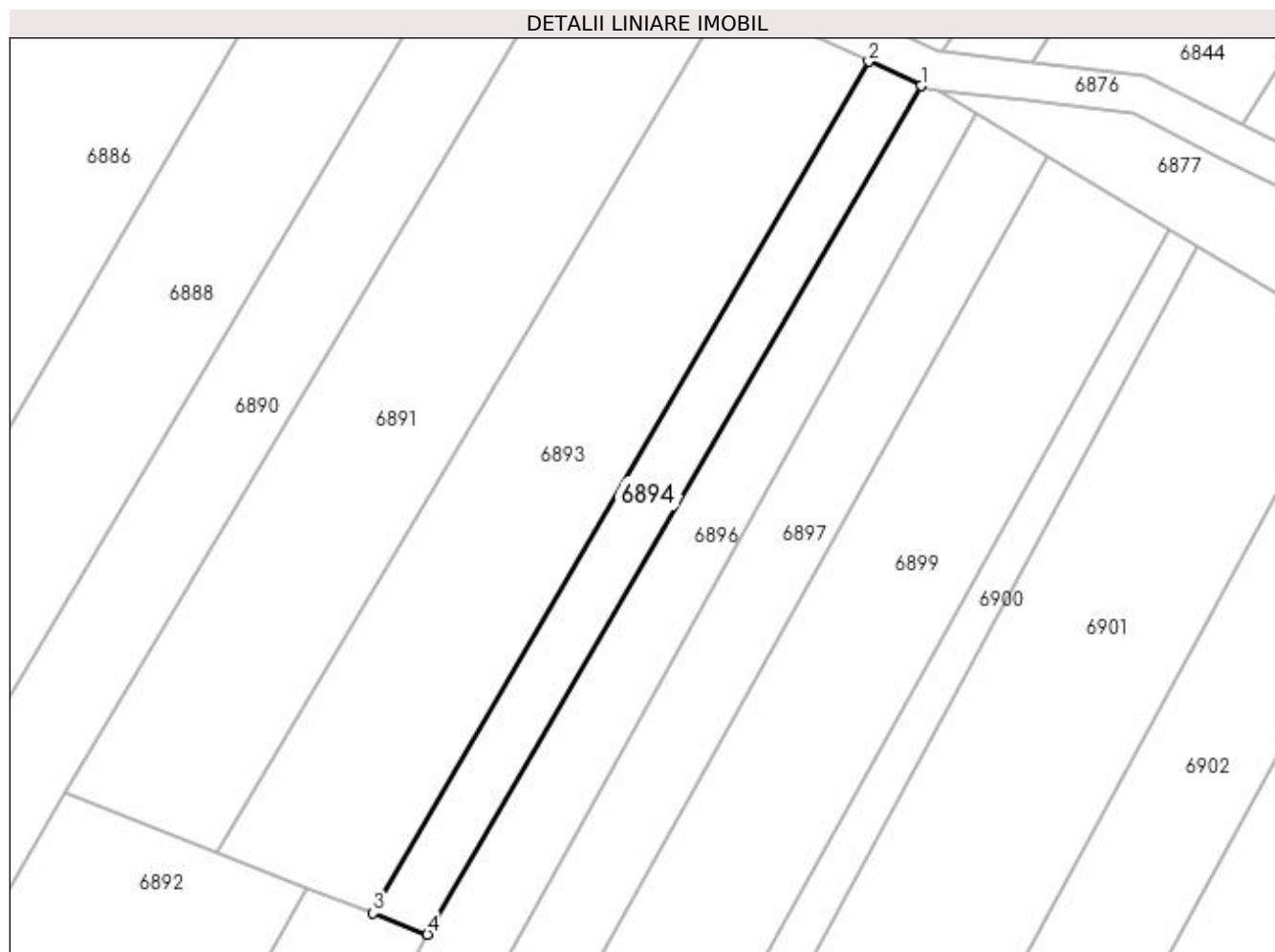
Inscrieri privind dezmembramintele dreptului de proprietate, drepturi reale de garanție și sarcini	Referințe
NU SUNT	

## Anexa Nr. 1 La Partea I

## Teren

Nr cadastral	Suprafața (mp)*	Observații / Referințe
	600	

\* Suprafața este determinată în planul de proiecție Stereo 70.



## Date referitoare la teren

Crt	Categorie folosință	Intra vilan	Suprafața (mp)	Tarla	Parcelă	Nr. topo	Observații / Referințe
1	arabil	NU	600	47	169	-	

## Lungime Segmente

1) Valorile lungimilor segmentelor sunt obținute din proiecție în plan.

Punct început	X / Y	Punct sfârșit	X / Y	Lungime segment (** (m)
1	421.752,454 298.909,125	2	421.747,072 298.911,638	5.939
2	421.747,072 298.911,638	3	421.695,953 298.823,8	101.63
3	421.695,953 298.823,8	4	421.701,53 298.821,622	5.987
4	421.701,53 298.821,622	1	421.752,454 298.909,125	101.243

**\*\* Lungimile segmentelor sunt determinate în planul de proiecție Stereo 70 și sunt rotunjite la 1 milimetru.**

**\*\*\* Distanța dintre puncte este formată din segmente cumulate ce sunt mai mici decât valoarea 1 milimetru.**



**DATE DESPRE IMOBILUL NR. 6895**

Oficiul de Cadastru și Publicitate Imobiliară DOLJ  
Biroul de Cadastru și Publicitate Imobiliară Craiova

**A. Partea I. Descrierea imobilului**

TEREN Extravilan

Adresa: Jud. Dolj, T47, P167

Nr. Crt	Nr cadastral Nr. topografic	Suprafața* (mp)	Observații / Referințe
A1		1.400	Sector cadastral:18 Teren neimprejmit;

**B. Partea II. Proprietari și acte**

Inscrieri privitoare la dreptul de proprietate și alte drepturi reale		Referințe
/		
Act Notarial nr. CM NR.226, din 07/12/2005 emis de BNP DEFTA EMIL;		
B1	Intabulare, drept de PROPRIETATE, dobandit prin Succesiune, cota actuala 3/8, cota initiala 1/1 1) CRISTESCU IULIAN	A1
B2	Intabulare, drept de PROPRIETATE, dobandit prin Succesiune, cota actuala 3/8, cota initiala 1/1 1) CRISTESCU GEORGEL	A1
B3	Intabulare, drept de PROPRIETATE, dobandit prin Succesiune, cota actuala 2/8, cota initiala 1/1 1) CRISTESCU IOANA	A1

**C. Partea III. SARCINI .**

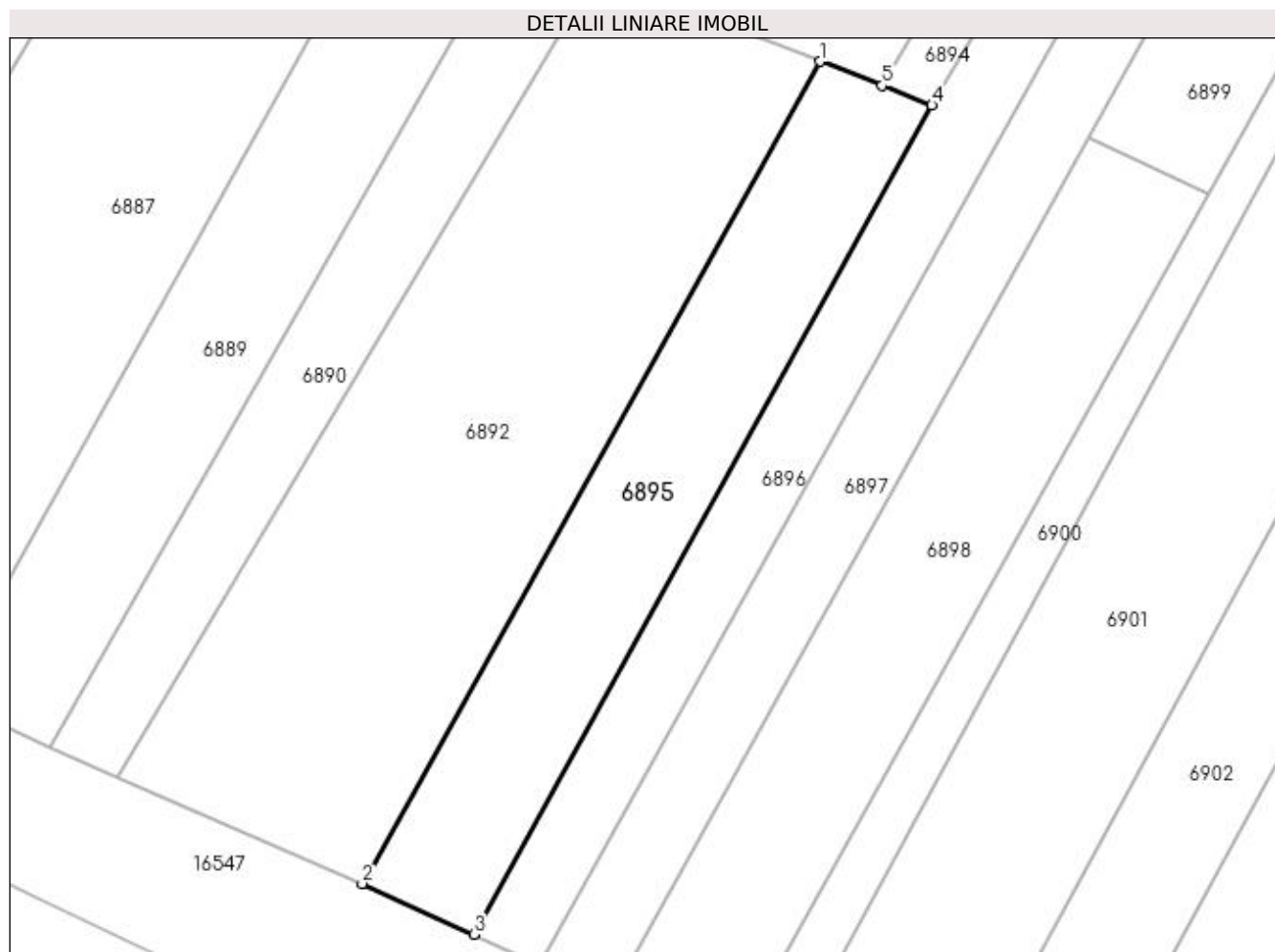
Inscrieri privind dezmembramintele dreptului de proprietate, drepturi reale de garanție și sarcini	Referințe
NU SUNT	

## Anexa Nr. 1 La Partea I

## Teren

Nr cadastral	Suprafața (mp)*	Observații / Referințe
	1.400	

\* Suprafața este determinată în planul de proiecție Stereo 70.



## Date referitoare la teren

Crt	Categorie folosință	Intra vilan	Suprafața (mp)	Tarla	Parcelă	Nr. topo	Observații / Referințe
1	vie	NU	1.400	47	167	-	

## Lungime Segmente

1) Valorile lungimilor segmentelor sunt obținute din proiecție în plan.

Punct început	X / Y	Punct sfârșit	X / Y	Lungime segment (** (m)
1	421.689,112 298.826,472	2	421.638,342 298.735,388	104.278
2	421.638,342 298.735,388	3	421.650,715 298.729,762	13.592
3	421.650,715 298.729,762	4	421.701,53 298.821,622	104.978
4	421.701,53 298.821,622	5	421.695,953 298.823,8	5.987
5	421.695,953 298.823,8	1	421.689,112 298.826,472	7.345

**\*\* Lungimile segmentelor sunt determinate în planul de proiecție Stereo 70 și sunt rotunjite la 1 milimetru.**

**\*\*\* Distanța dintre puncte este formată din segmente cumulate ce sunt mai mici decât valoarea 1 milimetru.**





**DATE DESPRE IMOBILUL NR. 6896**

Oficiul de Cadastru și Publicitate Imobiliară DOLJ  
Biroul de Cadastru și Publicitate Imobiliară Craiova

**A. Partea I. Descrierea imobilului**

TEREN Extravilan

Adresa: Jud. Dolj, T47, P165

Nr. Crt	Nr cadastral Nr. topografic	Suprafața* (mp)	Observații / Referințe
A1		1.600	Sector cadastral:18 Teren neimprejmuit;

**B. Partea II. Proprietari și acte**

Inscrieri privitoare la dreptul de proprietate și alte drepturi reale	Referințe
/	
Act Administrativ nr. TDP 2097, din 14/10/2002 emis de COMISIA JUDETEANA DOLJ;	
B1	A1
Intabulare, drept de PROPRIETATE, dobândit prin Reconstituire, cota actuala 1/1, cota inițiala 1/1 1) <b>ENE MARIN</b> , LIPSĂ CNP	

**C. Partea III. SARCINI .**

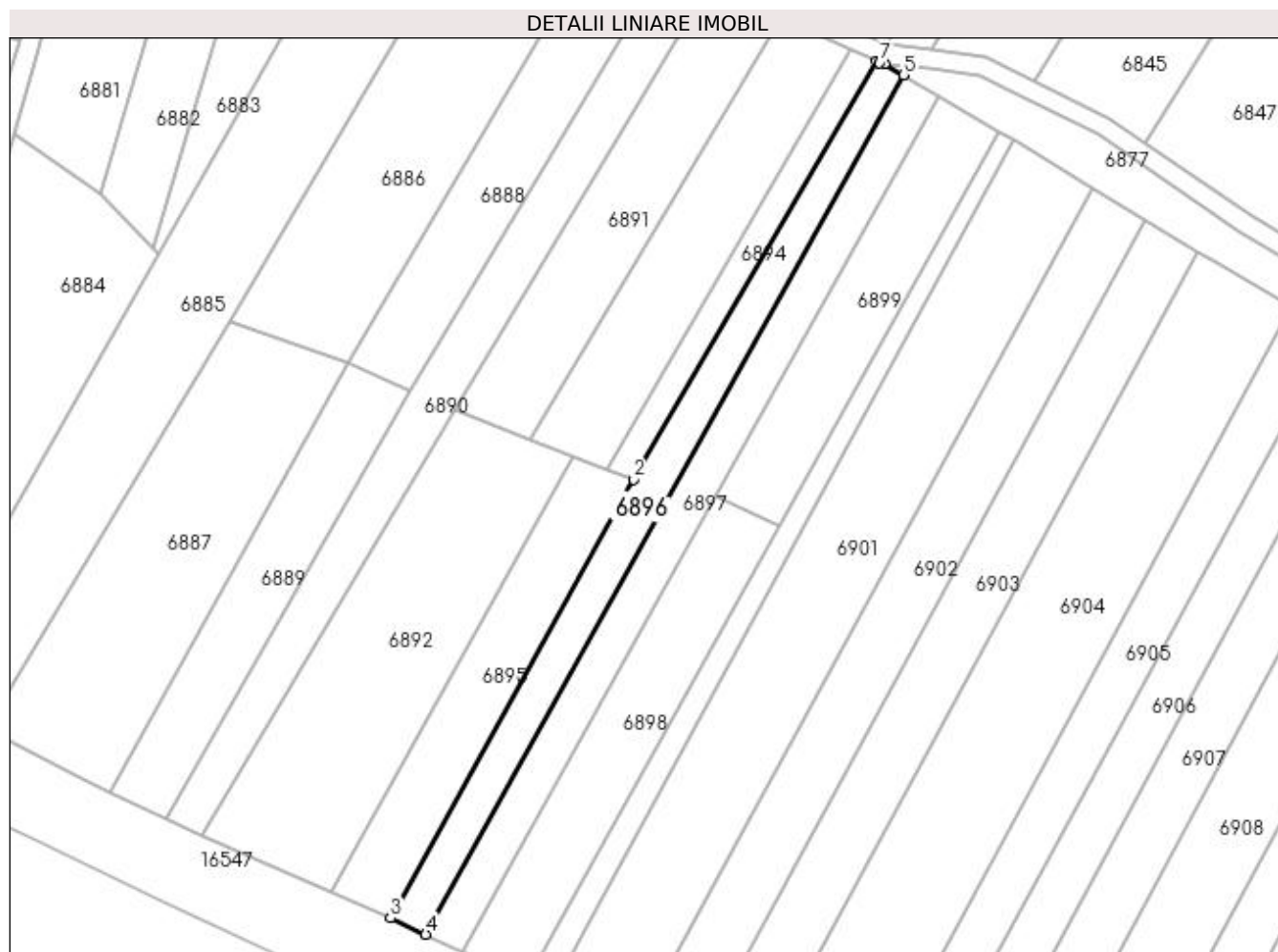
Inscrieri privind dezmembramintele dreptului de proprietate, drepturi reale de garanție și sarcini	Referințe
NU SUNT	

## Anexa Nr. 1 La Partea I

## Teren

Nr cadastral	Suprafața (mp)*	Observații / Referințe
	1.600	

\* Suprafața este determinată în planul de proiecție Stereo 70.



## Date referitoare la teren

Crt	Categorie folosință	Intra vilan	Suprafața (mp)	Tarla	Parcelă	Nr. topo	Observații / Referințe
1	arabil	NU	1.600	47	165	-	

## Lungime Segmente

1) Valorile lungimilor segmentelor sunt obținute din proiecție în plan.

Punct început	X / Y	Punct sfârșit	X / Y	Lungime segment (** (m)
1	421.752,454 298.909,125	2	421.701,53 298.821,622	101.243
2	421.701,53 298.821,622	3	421.650,715 298.729,762	104.978
3	421.650,715 298.729,762	4	421.658,055 298.726,391	8.077
4	421.658,055 298.726,391	5	421.758,169 298.906,335	205.919
5	421.758,169 298.906,335	6	421.754,232 298.908,693	4.589

Punct început	X / Y	Punct sfârșit	X / Y	Lungime segment (** (m)
6	421.754,232 298.908,693	7	421.753,088 298.908,829	1.152
7	421.753,088 298.908,829	1	421.752,454 298.909,125	0.7

\*\* Lungimile segmentelor sunt determinate în planul de proiecție Stereo 70 și sunt rotunjite la 1 milimetru.

\*\*\* Distanța dintre puncte este formată din segmente cumulate ce sunt mai mici decât valoarea 1 milimetru.



**DATE DESPRE IMOBILUL NR. 6897**

Oficiul de Cadastru și Publicitate Imobiliară DOLJ  
Biroul de Cadastru și Publicitate Imobiliară Craiova

**A. Partea I. Descrierea imobilului**

TEREN Extravilan

Adresa: Jud. Dolj, T47, P164

Nr. Crt	Nr cadastral Nr. topografic	Suprafața* (mp)	Observații / Referințe
A1		1.755	Sector cadastral:18 Teren neimpregmuit;

**B. Partea II. Proprietari și acte**

Inscrieri privitoare la dreptul de proprietate și alte drepturi reale	Referințe
/	
Act Administrativ nr. TDP 19325, din 13/01/2016 emis de COMISIA JUDETEANA DOLJ;	
B1	A1
Intabulare, drept de PROPRIETATE, dobandit prin Reconstituire, cota actuala 1/1, cota initiala 1/1 1) ONEL CONSTANTA, LIPSĂ CNP	

**C. Partea III. SARCINI .**

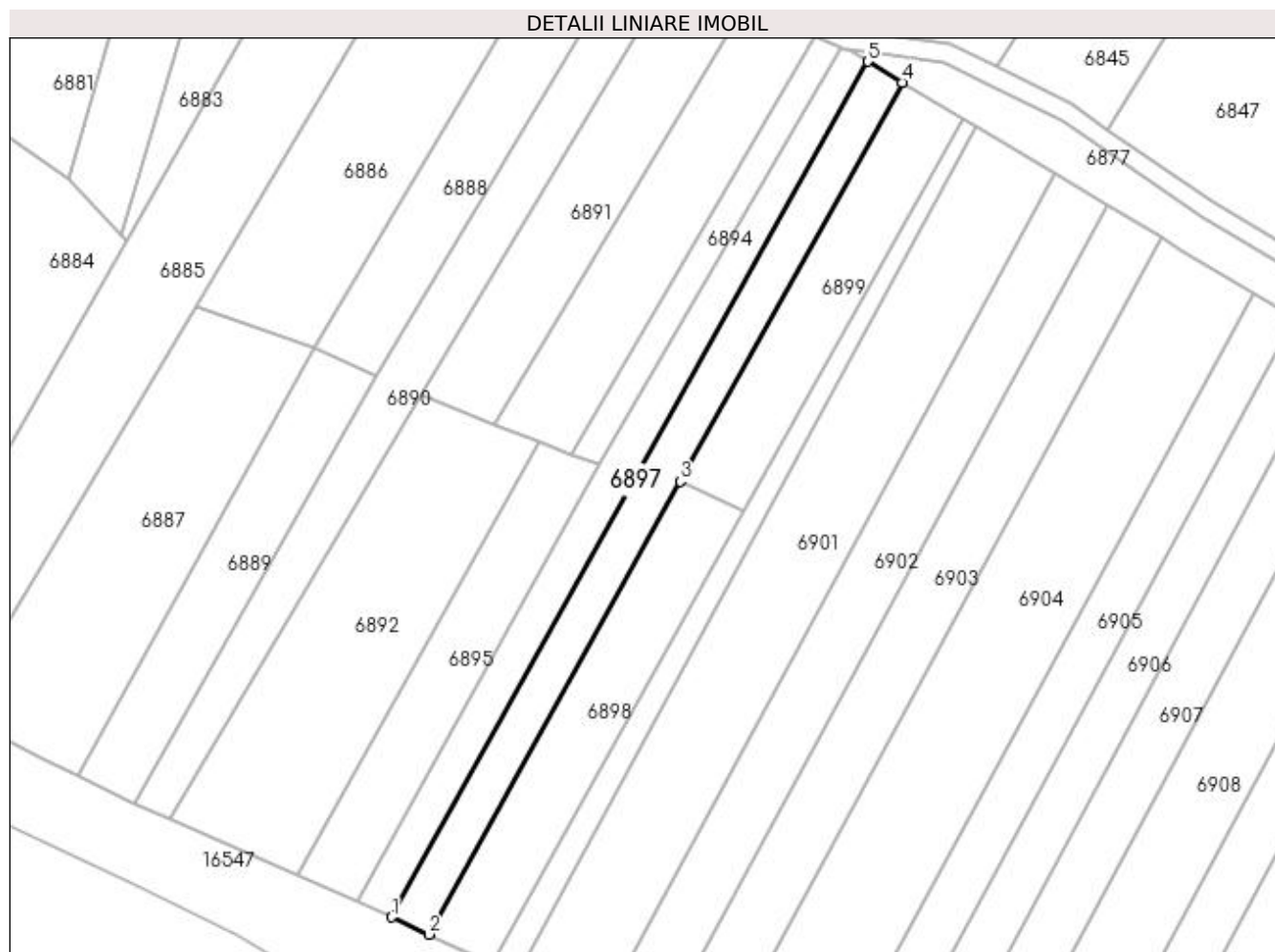
Inscrieri privind dezmembramintele dreptului de proprietate, drepturi reale de garanție și sarcini	Referințe
NU SUNT	

## Anexa Nr. 1 La Partea I

## Teren

Nr cadastral	Suprafața (mp)*	Observații / Referințe
	1.755	

\* Suprafața este determinată în planul de proiecție Stereo 70.



## Date referitoare la teren

Crt	Categorie folosință	Intra vilan	Suprafața (mp)	Tarla	Parcelă	Nr. topo	Observații / Referințe
1	arabil	NU	1.755	47	164	-	

## Lungime Segmente

1) Valorile lungimilor segmentelor sunt obținute din proiecție în plan.

Punct început	X / Y	Punct sfârșit	X / Y	Lungime segment (** (m)
1	421.658,055 298.726,391	2	421.665,814 298.722,768	8.563
2	421.665,814 298.722,768	3	421.718,784 298.817,978	108.953
3	421.718,784 298.817,978	4	421.765,5 298.901,944	96.088
4	421.765,5 298.901,944	5	421.758,169 298.906,335	8.546
5	421.758,169 298.906,335	1	421.658,055 298.726,391	205.919

**\*\* Lungimile segmentelor sunt determinate în planul de proiecție Stereo 70 și sunt rotunjite la 1 milimetru.**

**\*\*\* Distanța dintre puncte este formată din segmente cumulate ce sunt mai mici decât valoarea 1 milimetru.**





**DATE DESPRE IMOBILUL NR. 6898**

Oficiul de Cadastru și Publicitate Imobiliară DOLJ  
Biroul de Cadastru și Publicitate Imobiliară Craiova

**A. Partea I. Descrierea imobilului**

TEREN Extravilan

Adresa: Jud. Dolj, T47, P163/1

Nr. Crt	Nr cadastral Nr. topografic	Suprafața* (mp)	Observații / Referințe
A1		1.600	Sector cadastral:18 Teren neimprejmit;

**B. Partea II. Proprietari și acte**

Inscrieri privitoare la dreptul de proprietate și alte drepturi reale	Referințe
/	
Act Administrativ nr. TDP 2129, din 16/10/2002 emis de COMISIA JUDETEANA DOLJ;	
B1	A1
Intabulare, drept de PROPRIETATE, dobândit prin Reconstituire, cota actuala 1/1, cota initiala 1/1	
1) BARAGAN ELENA, LIPSĂ CNP	
2) DUCA AUREL, LIPSĂ CNP	
3) IANCU STEFANA, LIPSĂ CNP	
4) BUIA CONSTANTINA, LIPSĂ CNP	

**C. Partea III. SARCINI .**

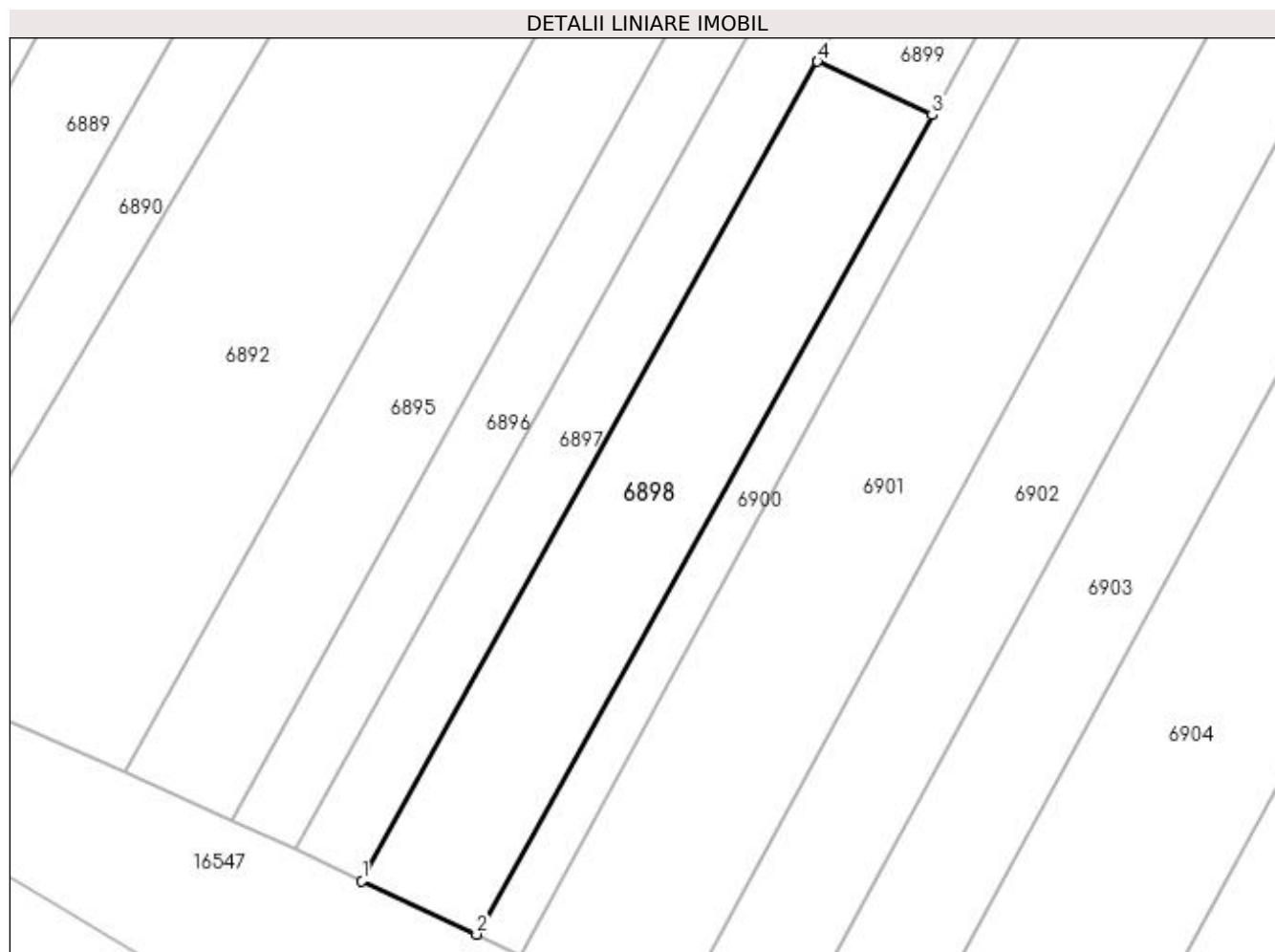
Inscrieri privind dezmembramintele dreptului de proprietate, drepturi reale de garanție și sarcini	Referințe
NU SUNT	

## Anexa Nr. 1 La Partea I

## Teren

Nr cadastral	Suprafața (mp)*	Observații / Referințe
	1.600	

\* Suprafața este determinată în planul de proiecție Stereo 70.



## Date referitoare la teren

Crt	Categorie folosință	Intra vilan	Suprafața (mp)	Tarla	Parcelă	Nr. topo	Observații / Referințe
1	arabil	NU	1.600	47	163/1	-	

## Lungime Segmente

1) Valorile lungimilor segmentelor sunt obținute din proiecție în plan.

Punct început	X / Y	Punct sfârșit	X / Y	Lungime segment (** (m)
1	421.665,814 298.722,768	2	421.679,153 298.716,539	14.722
2	421.679,153 298.716,539	3	421.732,124 298.811,749	108.953
3	421.732,124 298.811,749	4	421.718,784 298.817,978	14.722
4	421.718,784 298.817,978	1	421.665,814 298.722,768	108.953

**\*\* Lungimile segmentelor sunt determinate în planul de proiecție Stereo 70 și sunt rotunjite la 1 milimetru.**

**\*\*\* Distanța dintre puncte este formată din segmente cumulate ce sunt mai mici decât valoarea 1 milimetru.**



**DATE DESPRE IMOBILUL NR. 6899**

Oficiul de Cadastru și Publicitate Imobiliară DOLJ  
Biroul de Cadastru și Publicitate Imobiliară Craiova

**A. Partea I. Descrierea imobilului**

TEREN Extravilan

Adresa: Jud. Dolj, T47, P163

Nr. Crt	Nr cadastral Nr. topografic	Suprafața* (mp)	Observații / Referințe
A1		1.400	Sector cadastral:18 Teren neimprejmuit;

**B. Partea II. Proprietari și acte**

Inscrieri privitoare la dreptul de proprietate și alte drepturi reale	Referințe
/	
Act Notarial nr. APV 3427, din 24/12/2004 emis de BNP ZAVOI AURELIAN PAUL (CM NR.215/15.12.2004);	
B1	A1
Intabulare, drept de PROPRIETATE, dobandit prin lesire Din Indiviziune, cota actuala 1/1, cota initiala 1/1 1) <b>BARCU ELENA</b>	

**C. Partea III. SARCINI .**

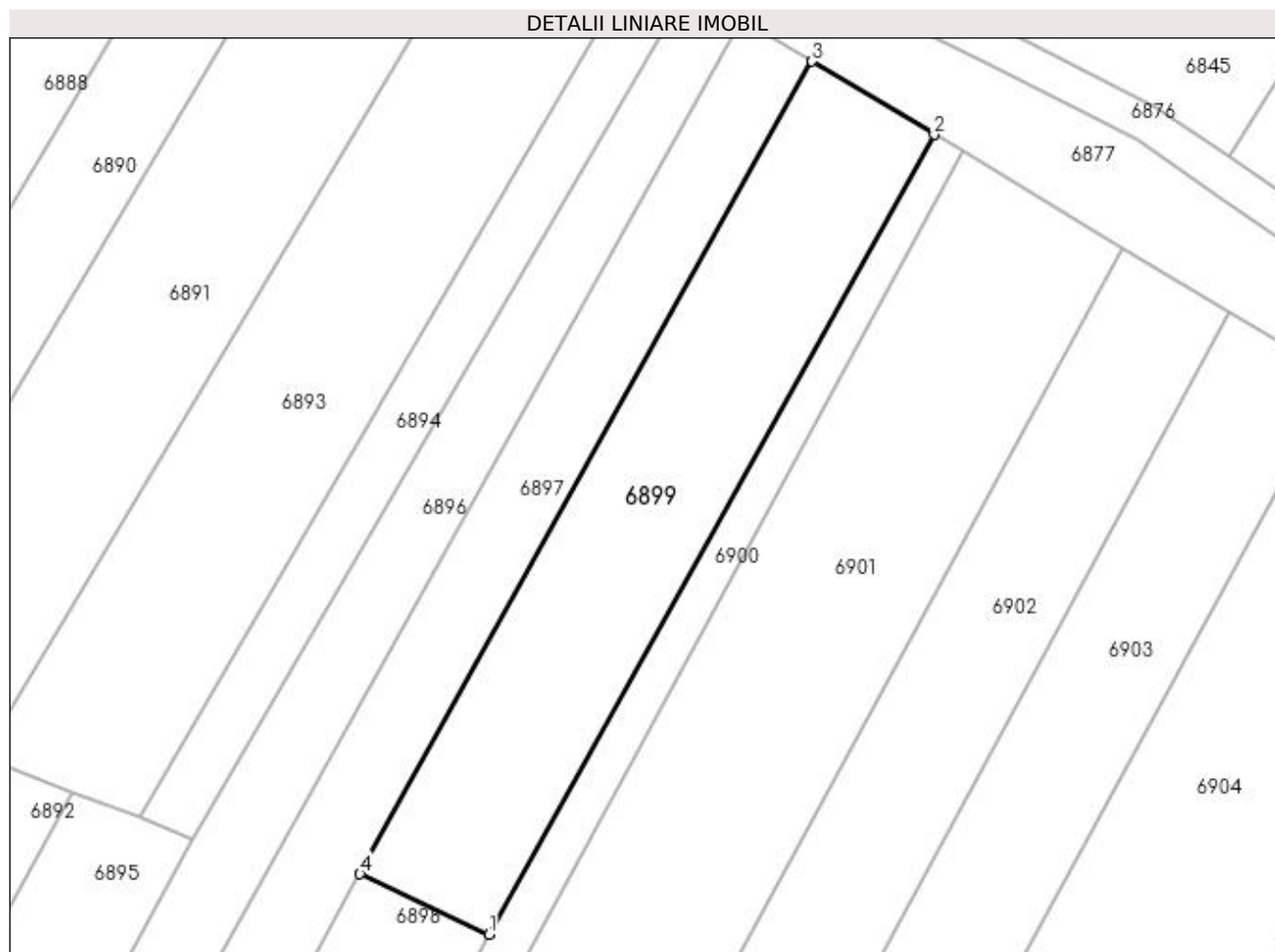
Inscrieri privind dezmembramintele dreptului de proprietate, drepturi reale de garanție și sarcini	Referințe
NU SUNT	

## Anexa Nr. 1 La Partea I

## Teren

Nr cadastral	Suprafața (mp)*	Observații / Referințe
	1.400	

\* Suprafața este determinată în planul de proiecție Stereo 70.



## Date referitoare la teren

Crt	Categorie folosință	Intra vilan	Suprafața (mp)	Tarla	Parcelă	Nr. topo	Observații / Referințe
1	arabil	NU	1.400	47	163	-	

## Lungime Segmente

1) Valorile lungimilor segmentelor sunt obținute din proiecție în plan.

Punct început	X / Y	Punct sfârșit	X / Y	Lungime segment (** (m)
1	421.732,124 298.811,749	2	421.778,106 298.894,396	94.578
2	421.778,106 298.894,396	3	421.765,5 298.901,944	14.693
3	421.765,5 298.901,944	4	421.718,784 298.817,978	96.088
4	421.718,784 298.817,978	1	421.732,124 298.811,749	14.722

**\*\* Lungimile segmentelor sunt determinate în planul de proiecție Stereo 70 și sunt rotunjite la 1 milimetru.**

**\*\*\* Distanța dintre puncte este formată din segmente cumulate ce sunt mai mici decât valoarea 1 milimetru.**





**DATE DESPRE IMOBILUL NR. 6900**

Oficiul de Cadastru și Publicitate Imobiliară DOLJ  
Biroul de Cadastru și Publicitate Imobiliară Craiova

**A. Partea I. Descrierea imobilului**

TEREN Extravilan

Adresa: Jud. Dolj, T47

Nr. Crt	Nr cadastral Nr. topografic	Suprafața* (mp)	Observații / Referințe
A1		916	Sector cadastral:18 Teren neimprejmuit;

**B. Partea II. Proprietari și acte**

Inscrieri privitoare la dreptul de proprietate și alte drepturi reale		Referințe
/		
Act Normativ nr. LEGE 7, din 13/03/1996 emis de PARLAMENT;		
B1	Inscrierea provizorie, drept de PROPRIETATE, dobandit prin Lege, cota actuala 1/1, cota initiala 1/1 1) NEIDENTIFICAT NEIDENTIFICAT	A1

**C. Partea III. SARCINI .**

Inscrieri privind dezmembramintele dreptului de proprietate, drepturi reale de garanție și sarcini	Referințe
NU SUNT	

## Anexa Nr. 1 La Partea I

## Teren

Nr cadastral	Suprafața (mp)*	Observații / Referințe
	916	

\* Suprafața este determinată în planul de proiecție Stereo 70.



## Date referitoare la teren

Crt	Categorie folosință	Intravilan	Suprafața (mp)	Tarla	Parcelă	Nr. topo	Observații / Referințe
1	arabil	NU	916	47	-	-	

## Lungime Segmente

1) Valorile lungimilor segmentelor sunt obținute din proiecție în plan.

Punct început	X / Y	Punct sfârșit	X / Y	Lungime segment (** (m)
1	421.679,153 298.716,539	2	421.679,319 298.716,462	0.183
2	421.679,319 298.716,462	3	421.684,166 298.714,082	5.4
3	421.684,166 298.714,082	4	421.781,054 298.892,63	203.143
4	421.781,054 298.892,63	5	421.778,106 298.894,396	3.436
5	421.778,106 298.894,396	6	421.732,124 298.811,749	94.578

Punct început	X / Y	Punct sfârșit	X / Y	Lungime segment (** (m)
6	421.732,124 298.811,749	1	421.679,153 298.716,539	108.953

\*\* Lungimile segmentelor sunt determinate în planul de proiecție Stereo 70 și sunt rotunjite la 1 milimetru.

\*\*\* Distanța dintre puncte este formată din segmente cumulate ce sunt mai mici decât valoarea 1 milimetru.



**DATE DESPRE IMOBILUL NR. 6901**

Oficiul de Cadastru și Publicitate Imobiliară DOLJ  
Biroul de Cadastru și Publicitate Imobiliară Craiova

**A. Partea I. Descrierea imobilului**

TEREN Extravilan

Adresa: Jud. Dolj, T47, P162

Nr. Crt	Nr cadastral Nr. topografic	Suprafața* (mp)	Observații / Referințe
A1		3.900	Sector cadastral:18 Teren neimprejmuit;

**B. Partea II. Proprietari și acte**

Inscrieri privitoare la dreptul de proprietate și alte drepturi reale	Referințe
/	
Act Administrativ nr. TDP 2331, din 10/09/2003 emis de COMISIA JUDETEANA DOLJ;	
B1	A1
Intabulare, drept de PROPRIETATE, dobândit prin Reconstituire, cota actuala 1/1, cota initiala 1/1 1) OLTEANU ION, LIPSĂ CNP	

**C. Partea III. SARCINI .**

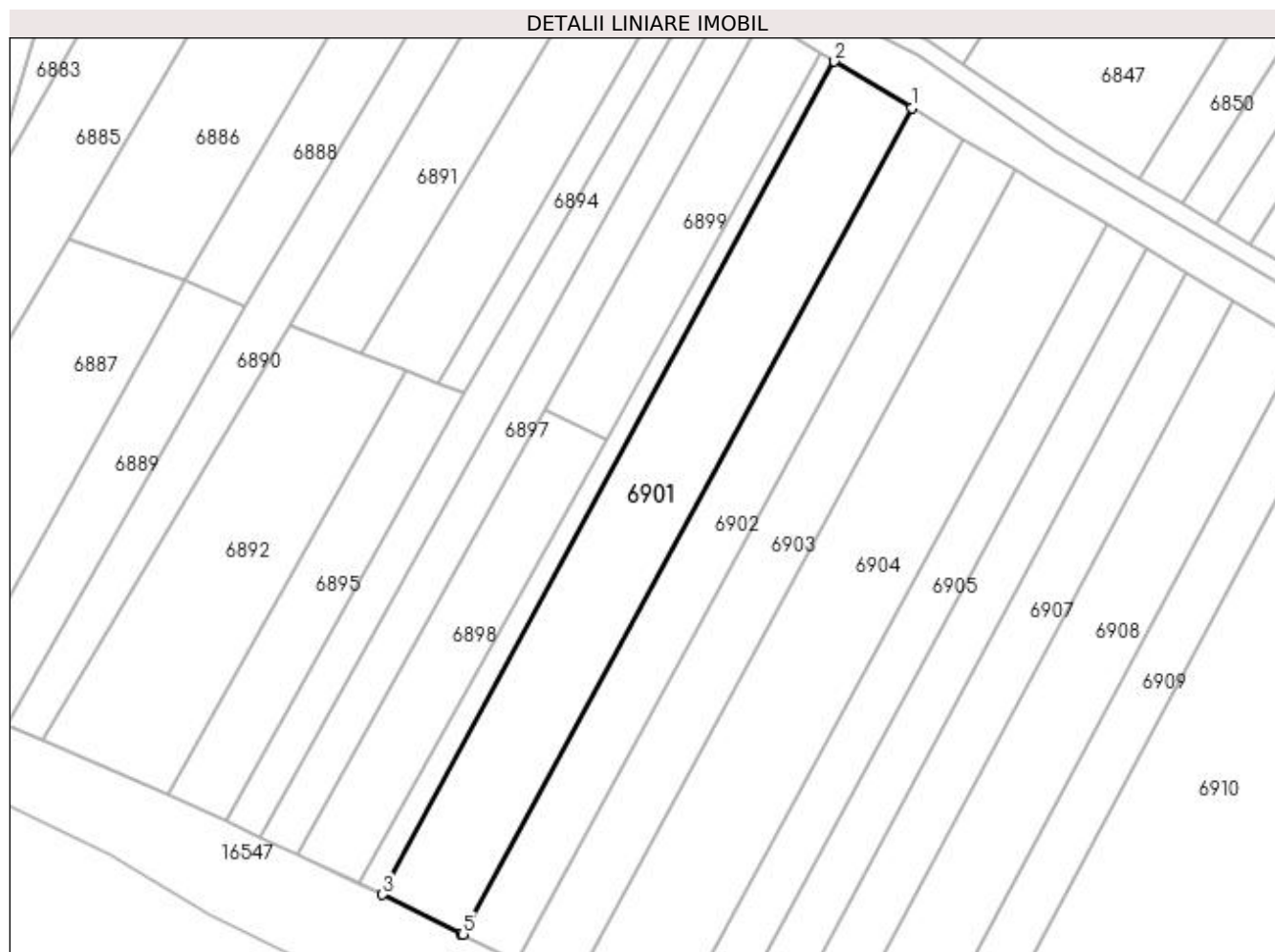
Inscrieri privind dezmembramintele dreptului de proprietate, drepturi reale de garanție și sarcini	Referințe
NU SUNT	

## Anexa Nr. 1 La Partea I

## Teren

Nr cadastral	Suprafața (mp)*	Observații / Referințe
	3.900	

\* Suprafața este determinată în planul de proiecție Stereo 70.



## Date referitoare la teren

Crt	Categorie folosință	Intra vilan	Suprafața (mp)	Tarla	Parcelă	Nr. topo	Observații / Referințe
1	arabil	NU	3.900	47	162	-	

## Lungime Segmente

1) Valorile lungimilor segmentelor sunt obținute din proiecție în plan.

Punct început	X / Y	Punct sfârșit	X / Y	Lungime segment (** (m)
1	421.797,605 298.882,719	2	421.781,054 298.892,63	19.292
2	421.781,054 298.892,63	3	421.684,166 298.714,082	203.143
3	421.684,166 298.714,082	4	421.701,071 298.705,779	18.834
4	421.701,071 298.705,779	5	421.701,482 298.705,58	0.457
5	421.701,482 298.705,58	1	421.797,605 298.882,719	201.539

**\*\* Lungimile segmentelor sunt determinate în planul de proiecție Stereo 70 și sunt rotunjite la 1 milimetru.**

**\*\*\* Distanța dintre puncte este formată din segmente cumulate ce sunt mai mici decât valoarea 1 milimetru.**





**DATE DESPRE IMOBILUL NR. 6902**

Oficiul de Cadastru și Publicitate Imobiliară DOLJ  
Biroul de Cadastru și Publicitate Imobiliară Craiova

**A. Partea I. Descrierea imobilului**

TEREN Extravilan

Adresa: Jud. Dolj, T47, P161

Nr. Crt	Nr cadastral Nr. topografic	Suprafața* (mp)	Observații / Referințe
A1		2.600	Sector cadastral:18 Teren neimprejmit;

**B. Partea II. Proprietari și acte**

Inscrieri privitoare la dreptul de proprietate și alte drepturi reale		Referințe
/		
Act Administrativ nr. TDP 2289, din 30/07/2003 emis de COMISIA JUDETEANA DOLJ (CERTIFICAT DECES SERIA D.10 NR.962544;);		
B1	Intabulare, drept de PROPRIETATE, dobandit prin Reconstituire, cota actuala 1/1, cota initiala 1/1 1) VLADUCU MARIN, LIPSĂ CNP 2) CICIU RADA, LIPSĂ CNP 3) VLADUCU RADU DEFUNCT:Da	A1

**C. Partea III. SARCINI .**

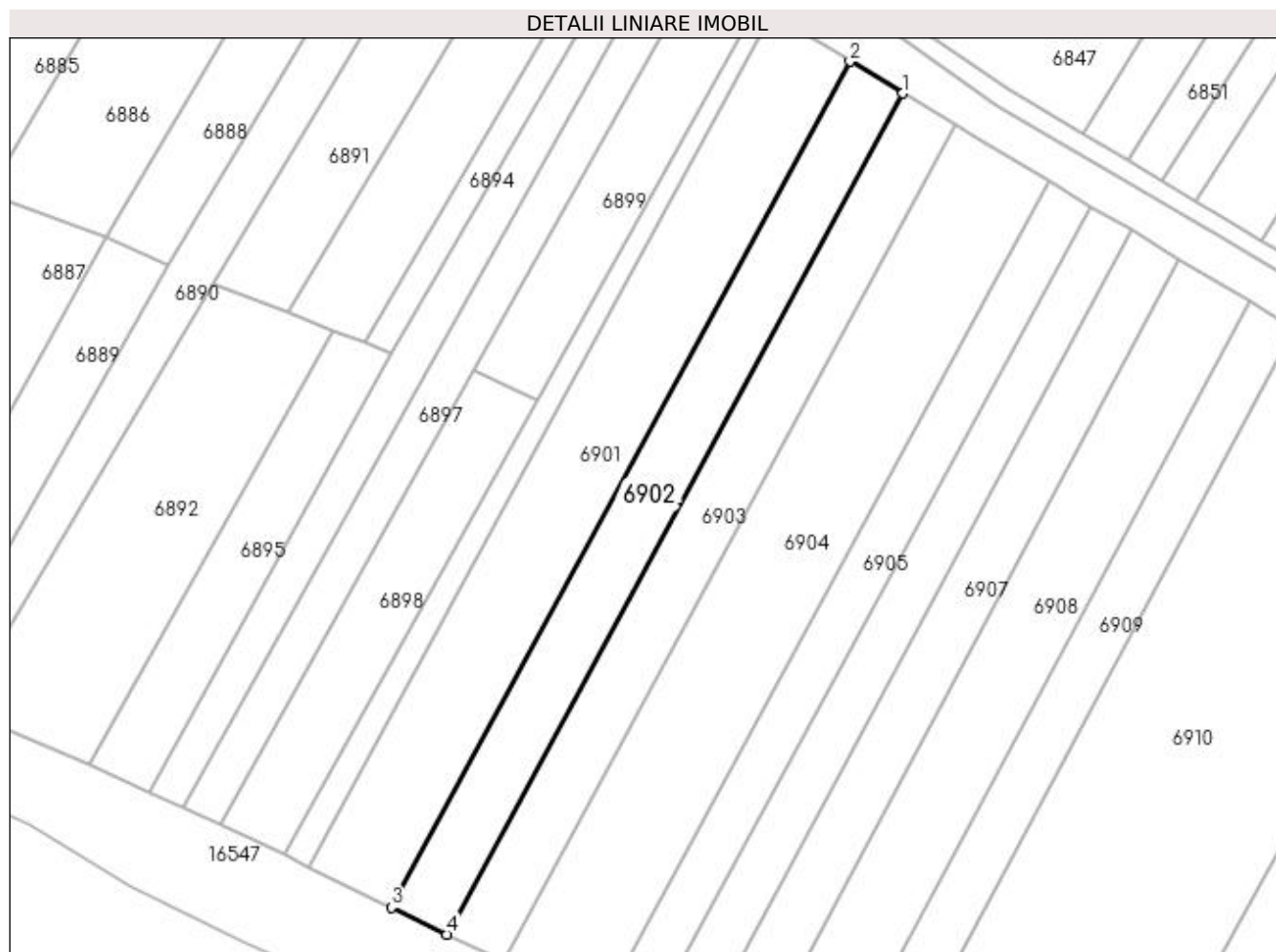
Inscrieri privind dezmembramintele dreptului de proprietate, drepturi reale de garanție și sarcini	Referințe
NU SUNT	

## Anexa Nr. 1 La Partea I

## Teren

Nr cadastral	Suprafața (mp)*	Observații / Referințe
	2.600	

\* Suprafața este determinată în planul de proiecție Stereo 70.



## Date referitoare la teren

Crt	Categorie folosință	Intra vilan	Suprafața (mp)	Tarla	Parcelă	Nr. topo	Observații / Referințe
1	arabil	NU	2.600	47	161	-	

## Lungime Segmente

1) Valorile lungimilor segmentelor sunt obținute din proiecție în plan.

Punct început	X / Y	Punct sfârșit	X / Y	Lungime segment (** (m)
1	421.808,714 298.876,066	2	421.797,605 298.882,719	12.949
2	421.797,605 298.882,719	3	421.701,482 298.705,58	201.539
3	421.701,482 298.705,58	4	421.713,133 298.699,926	12.951
4	421.713,133 298.699,926	1	421.808,714 298.876,066	200.402

**\*\* Lungimile segmentelor sunt determinate în planul de proiecție Stereo 70 și sunt rotunjite la 1 milimetru.**

**\*\*\* Distanța dintre puncte este formată din segmente cumulate ce sunt mai mici decât valoarea 1 milimetru.**



**DATE DESPRE IMOBILUL NR. 6903**

Oficiul de Cadastru și Publicitate Imobiliară DOLJ  
Biroul de Cadastru și Publicitate Imobiliară Craiova

**A. Partea I. Descrierea imobilului**

TEREN Extravilan

Adresa: Jud. Dolj, T47, P160

Nr. Crt	Nr cadastral Nr. topografic	Suprafața* (mp)	Observații / Referințe
A1		2.600	Sector cadastral:18 Teren neimprejmit;

**B. Partea II. Proprietari și acte**

Inscrieri privitoare la dreptul de proprietate și alte drepturi reale		Referințe
/		
Act Administrativ nr. TDP 2289, din 30/07/2003 emis de COMISIA JUDETEANA DOLJ (CERTIFICAT DECES SERIA D.10 NR.962544;);		
B1	Intabulare, drept de PROPRIETATE, dobandit prin Reconstituire, cota actuala 1/1, cota initiala 1/1 1) VLADUCU MARIN, LIPSĂ CNP 2) CICIU RADA, LIPSĂ CNP 3) VLADUCU RADU DEFUNCT:Da	A1

**C. Partea III. SARCINI .**

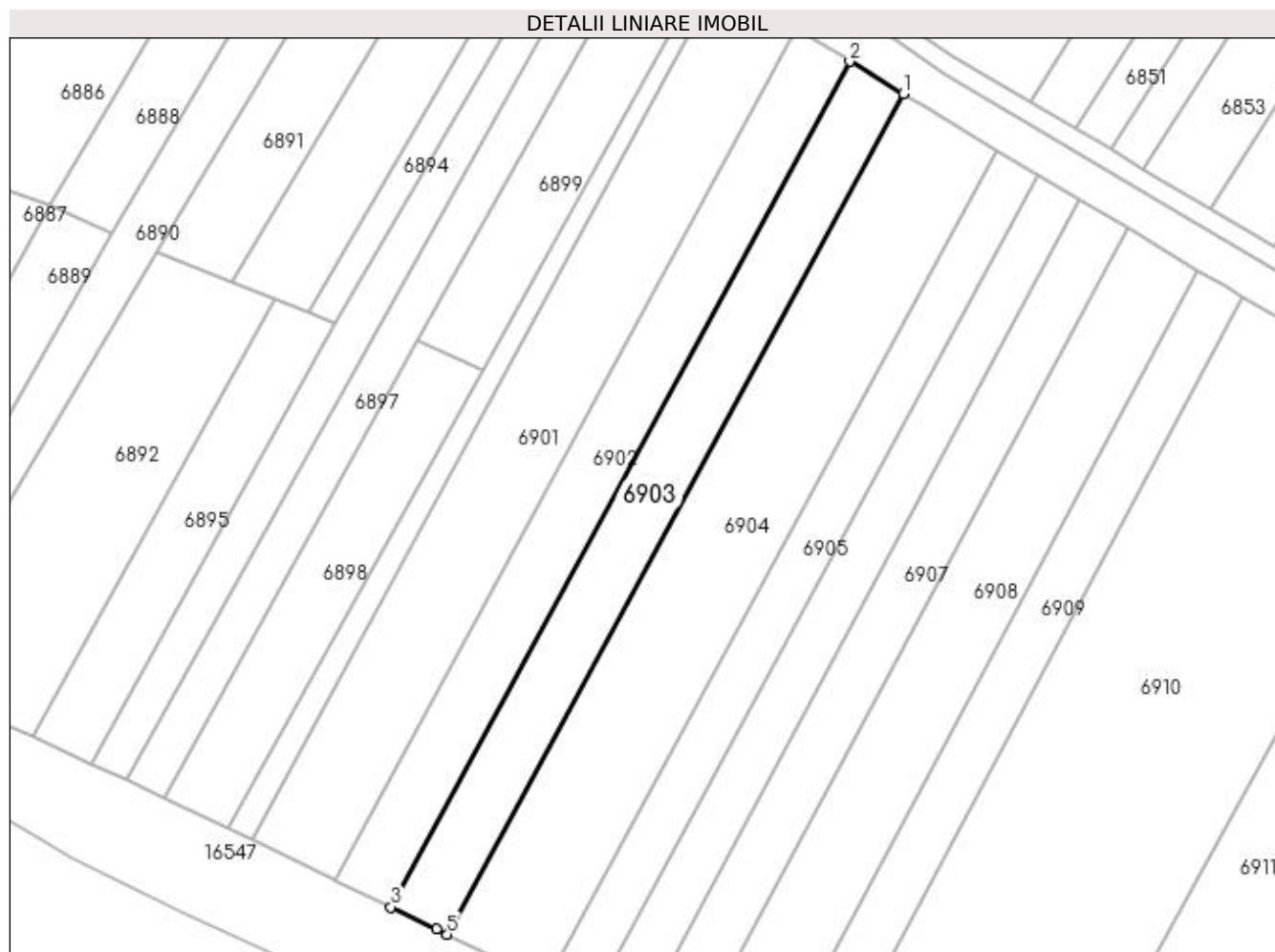
Inscrieri privind dezmembramintele dreptului de proprietate, drepturi reale de garanție și sarcini	Referințe
NU SUNT	

## Anexa Nr. 1 La Partea I

## Teren

Nr cadastral	Suprafața (mp)*	Observații / Referințe
	2.600	

\* Suprafața este determinată în planul de proiecție Stereo 70.



## Date referitoare la teren

Crt	Categorie folosință	Intra vilan	Suprafața (mp)	Tarla	Parcelă	Nr. topo	Observații / Referințe
1	arabil	NU	2.600	47	160	-	

## Lungime Segmente

1) Valorile lungimilor segmentelor sunt obținute din proiecție în plan.

Punct început	X / Y	Punct sfârșit	X / Y	Lungime segment (** (m)
1	421.819,887 298.869,376	2	421.808,714 298.876,066	13.023
2	421.808,714 298.876,066	3	421.713,133 298.699,926	200.402
3	421.713,133 298.699,926	4	421.722,583 298.695,341	10.503
4	421.722,583 298.695,341	5	421.724,862 298.694,26	2.522
5	421.724,862 298.694,26	1	421.819,887 298.869,376	199.237

**\*\* Lungimile segmentelor sunt determinate în planul de proiecție Stereo 70 și sunt rotunjite la 1 milimetru.**

**\*\*\* Distanța dintre puncte este formată din segmente cumulate ce sunt mai mici decât valoarea 1 milimetru.**





**DATE DESPRE IMOBILUL NR. 6904**

Oficiul de Cadastru și Publicitate Imobiliară DOLJ  
Biroul de Cadastru și Publicitate Imobiliară Craiova

**A. Partea I. Descrierea imobilului**

TEREN Extravilan

Adresa: Jud. Dolj, T47, P159

Nr. Crt	Nr cadastral Nr. topografic	Suprafața* (mp)	Observații / Referințe
A1		4.510	Sector cadastral:18 Teren neimprejmuit;

**B. Partea II. Proprietari și acte**

Inscrieri privitoare la dreptul de proprietate și alte drepturi reale		Referințe
/		
Act Administrativ nr. TDP 3375, din 22/06/2005 emis de COMISIA JUDETEANA DOLJ (CERTIFICAT DECES SERIA D.10 NR.022713);		
B1	Intabulare, drept de PROPRIETATE, dobandit prin Reconstituire, cota actuala 1/1, cota initiala 1/1 1) TURCU ELENA 2) VOICU GHEORGHITA DEFUNCT:Da	A1

**C. Partea III. SARCINI .**

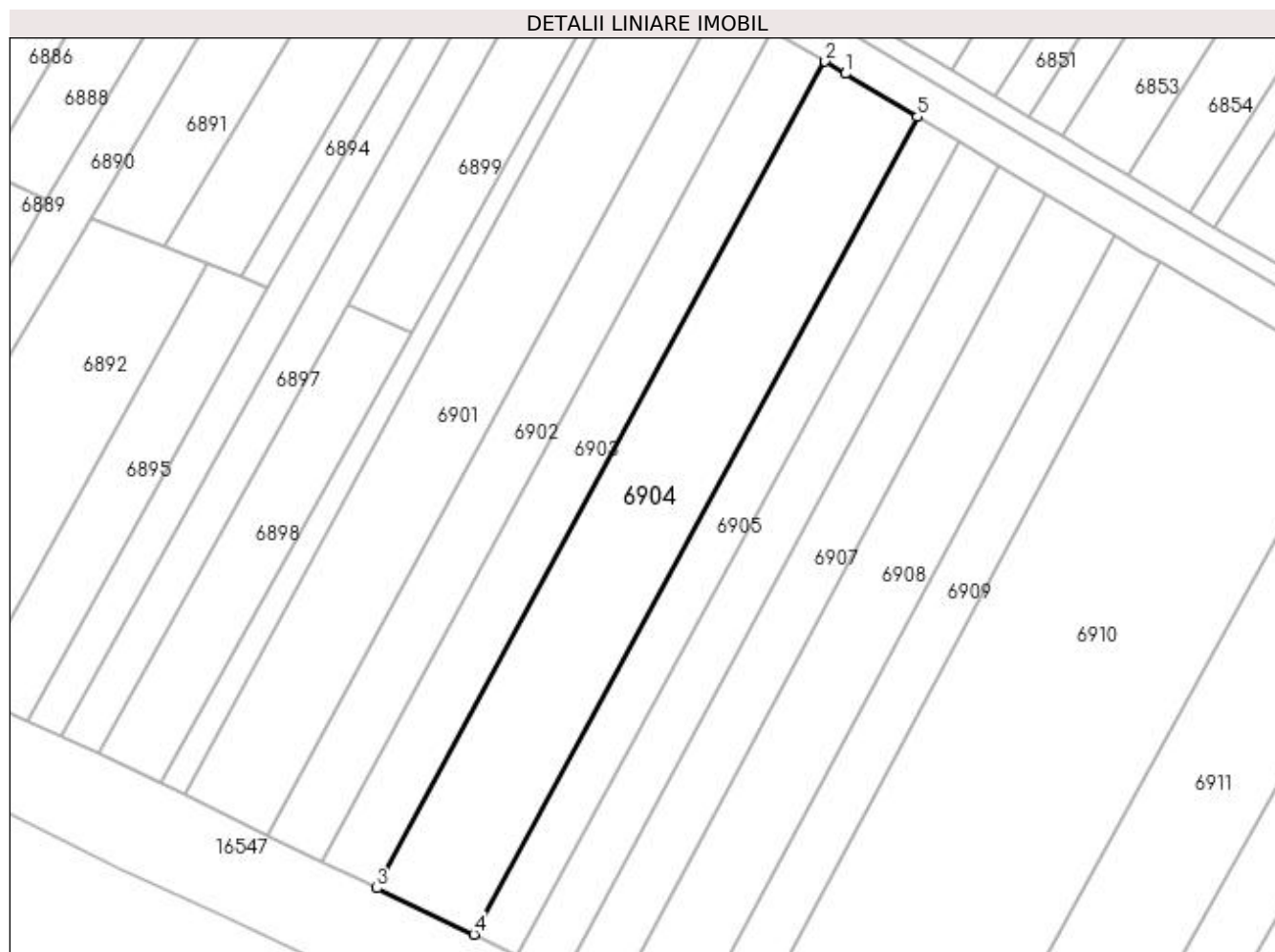
Inscrieri privind dezmembramintele dreptului de proprietate, drepturi reale de garanție și sarcini	Referințe
NU SUNT	

## Anexa Nr. 1 La Partea I

## Teren

Nr cadastral	Suprafața (mp)*	Observații / Referințe
	4.510	

\* Suprafața este determinată în planul de proiecție Stereo 70.



## Date referitoare la teren

Crt	Categorie folosință	Intra vilan	Suprafața (mp)	Tarla	Parcelă	Nr. topo	Observații / Referințe
1	arabil	NU	4.510	47	159	-	

## Lungime Segmente

1) Valorile lungimilor segmentelor sunt obținute din proiecție în plan.

Punct început	X / Y	Punct sfârșit	X / Y	Lungime segment (** (m)
1	421.824,191 298.866,779	2	421.819,887 298.869,376	5.027
2	421.819,887 298.869,376	3	421.724,862 298.694,26	199.237
3	421.724,862 298.694,26	4	421.745,46 298.684,49	22.798
4	421.745,46 298.684,49	5	421.839,426 298.857,654	197.016
5	421.839,426 298.857,654	1	421.824,191 298.866,779	17.759

**\*\* Lungimile segmentelor sunt determinate în planul de proiecție Stereo 70 și sunt rotunjite la 1 milimetru.**

**\*\*\* Distanța dintre puncte este formată din segmente cumulate ce sunt mai mici decât valoarea 1 milimetru.**



**DATE DESPRE IMOBILUL NR. 6905**

Oficiul de Cadastru și Publicitate Imobiliară DOLJ  
Biroul de Cadastru și Publicitate Imobiliară Craiova

**A. Partea I. Descrierea imobilului**

TEREN Extravilan

Adresa: Jud. Dolj, T47, P158

Nr. Crt	Nr cadastral Nr. topografic	Suprafața* (mp)	Observații / Referințe
A1		2.000	Sector cadastral:18 Teren neimprejmuit;

**B. Partea II. Proprietari și acte**

Inscrieri privitoare la dreptul de proprietate și alte drepturi reale	Referințe
/	
Act Administrativ nr. TDP 3300, din 08/06/2005 emis de COMISIA JUDETEANA DOLJ;	
B1	A1
Intabulare, drept de PROPRIETATE, dobandit prin Reconstituire, cota actuala 1/1, cota initiala 1/1 1) GRUIA FLOREA, LIPSĂ CNP	

**C. Partea III. SARCINI .**

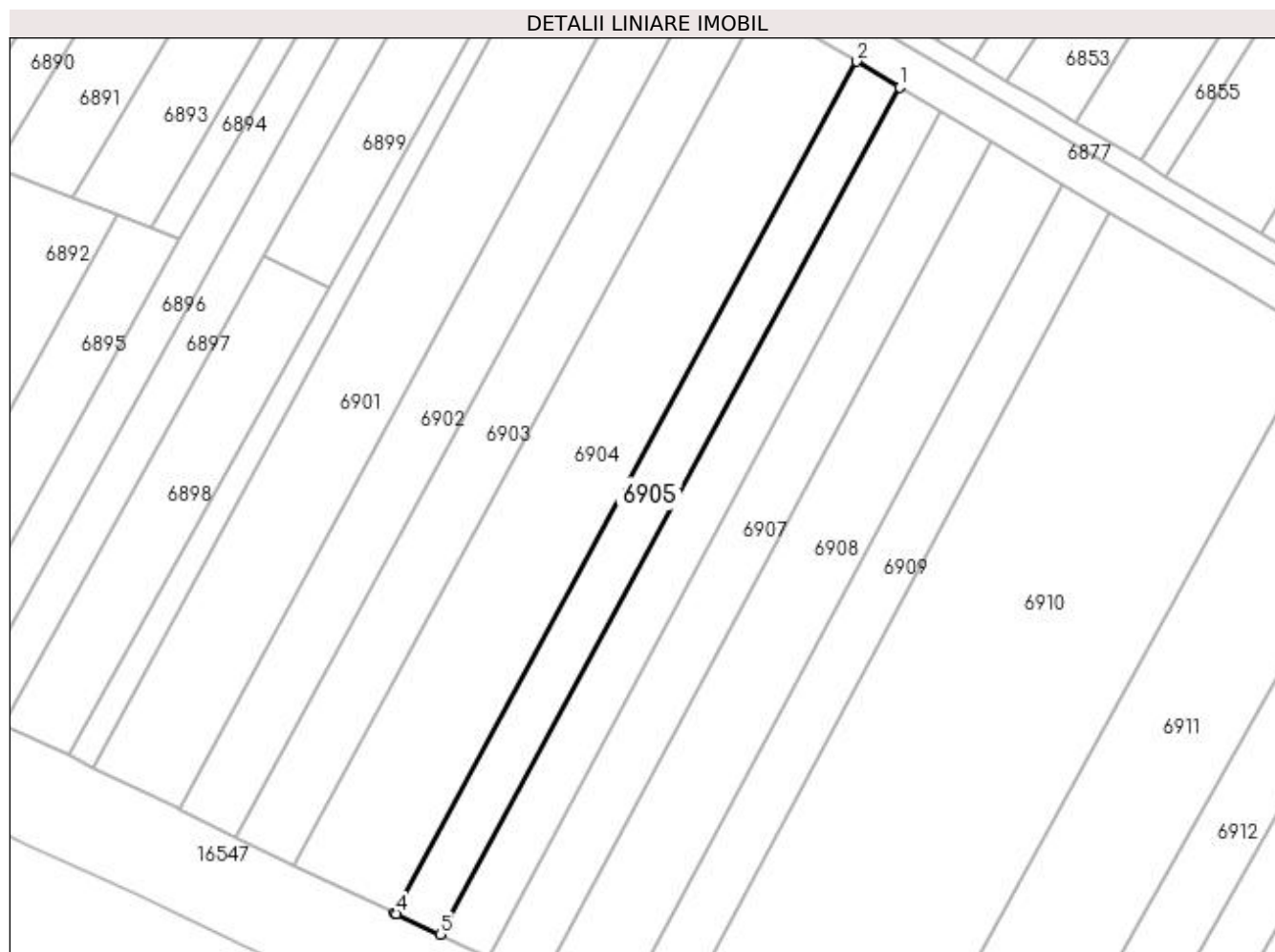
Inscrieri privind dezmembramintele dreptului de proprietate, drepturi reale de garanție și sarcini	Referințe
NU SUNT	

## Anexa Nr. 1 La Partea I

## Teren

Nr cadastral	Suprafața (mp)*	Observații / Referințe
	2.000	

\* Suprafața este determinată în planul de proiecție Stereo 70.



## Date referitoare la teren

Crt	Categorie folosință	Intra vilan	Suprafața (mp)	Tarla	Parcelă	Nr. topo	Observații / Referințe
1	arabil	NU	2.000	47	158	-	

## Lungime Segmente

1) Valorile lungimilor segmentelor sunt obținute din proiecție în plan.

Punct început	X / Y	Punct sfârșit	X / Y	Lungime segment (** (m)
1	421.848,165 298.852,42	2	421.839,426 298.857,654	10.186
2	421.839,426 298.857,654	3	421.745,46 298.684,49	197.016
3	421.745,46 298.684,49	4	421.745,852 298.684,304	0.434
4	421.745,852 298.684,304	5	421.754,676 298.680,135	9.759
5	421.754,676 298.680,135	1	421.848,165 298.852,42	196.016

**\*\* Lungimile segmentelor sunt determinate în planul de proiecție Stereo 70 și sunt rotunjite la 1 milimetru.**

**\*\*\* Distanța dintre puncte este formată din segmente cumulate ce sunt mai mici decât valoarea 1 milimetru.**





**DATE DESPRE IMOBILUL NR. 6906**

Oficiul de Cadastru și Publicitate Imobiliară DOLJ  
Biroul de Cadastru și Publicitate Imobiliară Craiova

**A. Partea I. Descrierea imobilului**

TEREN Extravilan

Adresa: Jud. Dolj, T47, P157

Nr. Crt	Nr cadastral Nr. topografic	Suprafața* (mp)	Observații / Referințe
A1		2.000	Sector cadastral:18 Teren neimprejmuit;

**B. Partea II. Proprietari și acte**

Inscrieri privitoare la dreptul de proprietate și alte drepturi reale		Referințe
/		
Act Notarial nr. CM NR.87, din 01/10/2019 emis de BNP IONASCU NICOLAE;		
B1	Intabulare, drept de PROPRIETATE, dobandit prin Succesiune, cota actuala 1/2, cota initiala 1/1 1) <b>IARU IOANA</b>	A1
B2	Intabulare, drept de PROPRIETATE, dobandit prin Succesiune, cota actuala 1/2, cota initiala 1/1 1) <b>TURCU ARISTOTEL</b>	A1

**C. Partea III. SARCINI .**

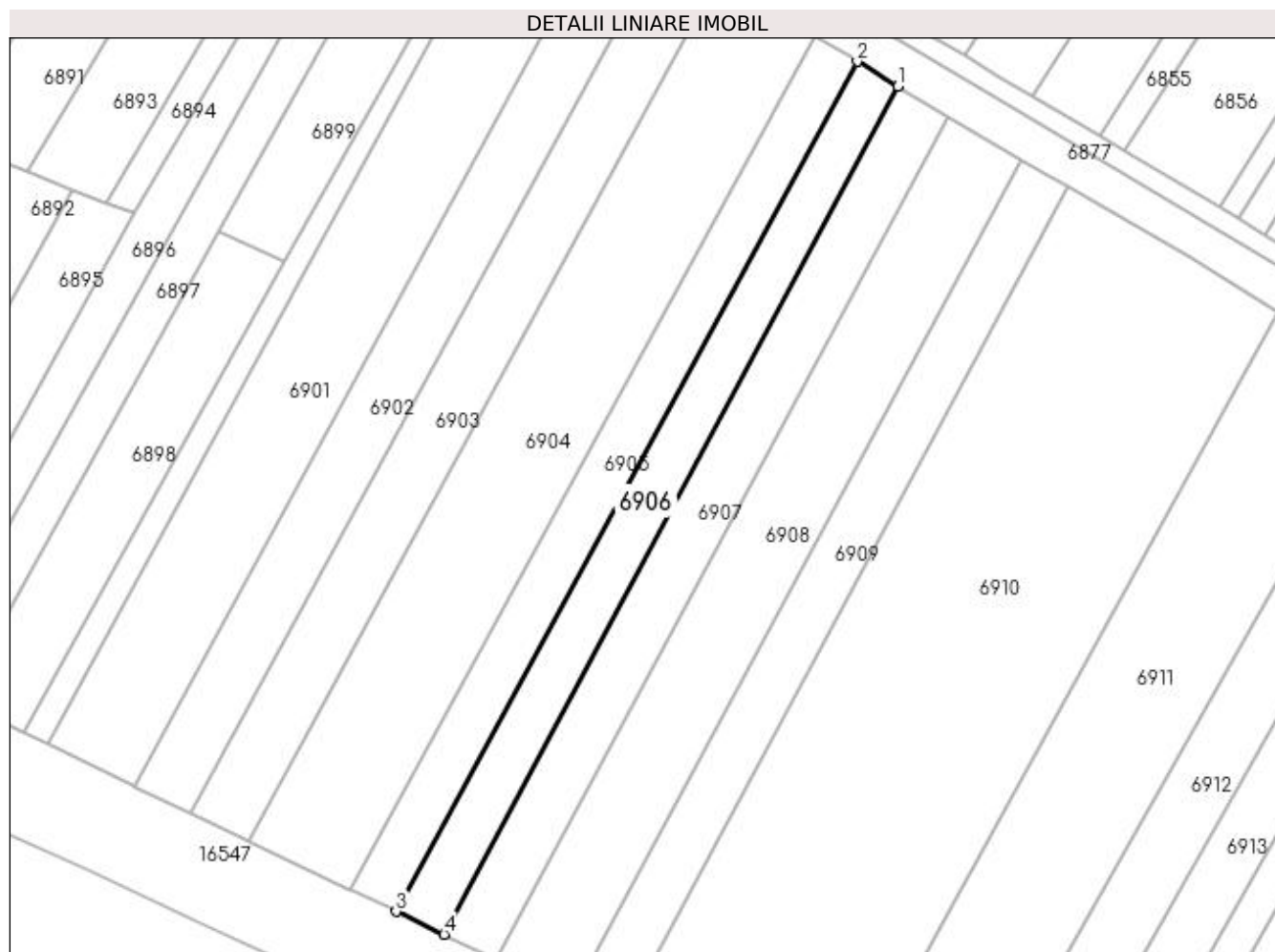
Inscrieri privind dezmembramintele dreptului de proprietate, drepturi reale de garanție și sarcini	Referințe
NU SUNT	

## Anexa Nr. 1 La Partea I

## Teren

Nr cadastral	Suprafața (mp)*	Observații / Referințe
	2.000	

\* Suprafața este determinată în planul de proiecție Stereo 70.



## Date referitoare la teren

Crt	Categorie folosință	Intra vilan	Suprafața (mp)	Tarla	Parcelă	Nr. topo	Observații / Referințe
1	arabil	NU	2.000	47	157	-	

## Lungime Segmente

1) Valorile lungimilor segmentelor sunt obținute din proiecție în plan.

Punct început	X / Y	Punct sfârșit	X / Y	Lungime segment (** (m)
1	421.856,478 298.847,438	2	421.848,165 298.852,42	9.691
2	421.848,165 298.852,42	3	421.754,676 298.680,135	196.016
3	421.754,676 298.680,135	4	421.764,431 298.675,526	10.789
4	421.764,431 298.675,526	1	421.856,478 298.847,438	195.004

**\*\* Lungimile segmentelor sunt determinate în planul de proiecție Stereo 70 și sunt rotunjite la 1 milimetru.**

**\*\*\* Distanța dintre puncte este formată din segmente cumulate ce sunt mai mici decât valoarea 1 milimetru.**



**DATE DESPRE IMOBILUL NR. 6907**

Oficiul de Cadastru și Publicitate Imobiliară DOLJ  
Biroul de Cadastru și Publicitate Imobiliară Craiova

**A. Partea I. Descrierea imobilului**

TEREN Extravilan

Adresa: Jud. Dolj, T47, P194

Nr. Crt	Nr cadastral Nr. topografic	Suprafața* (mp)	Observații / Referințe
A1		2.300	Sector cadastral:18 Teren neimprejmuit;

**B. Partea II. Proprietari și acte**

Inscrieri privitoare la dreptul de proprietate și alte drepturi reale		Referințe
/		
Act Notarial nr. CONTRACT DE INTRETINERE 4065, din 30/10/1998 emis de BNP GHEORGHE CIOVICA (CERTIFICAT DE DECES SERIA DZ NR 251650;CERTIFICAT DE DECES SERIA DS NR 851576);		
B1	Intabulare, drept de PROPRIETATE, dobandit prin Conventie, cota actuala 1/1, cota initiala 1/1	A1
	1) STOIANOVICI ALEXANDAR 2) STOIANOVICI RODICA-LILIANA	

**C. Partea III. SARCINI .**

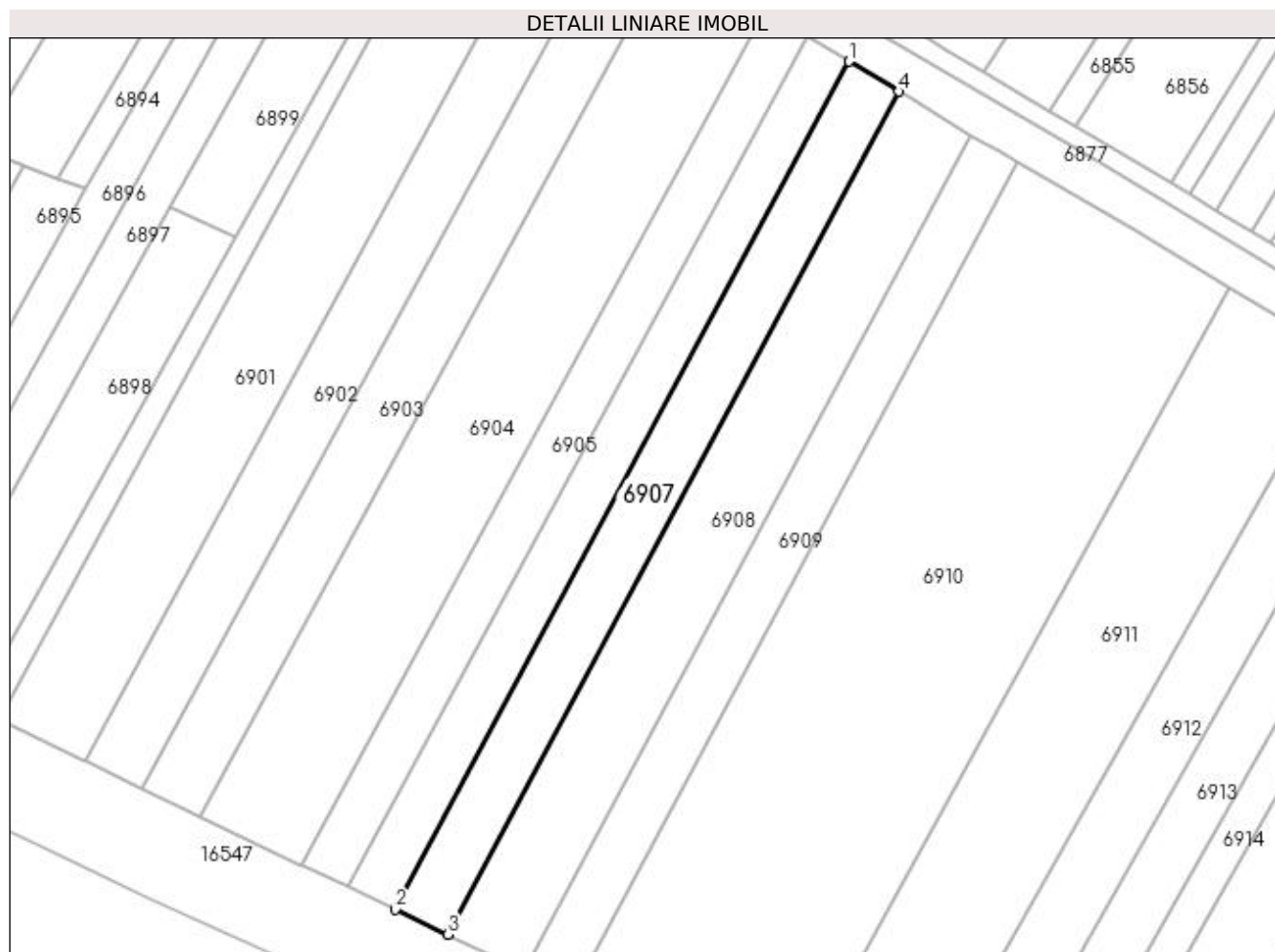
Inscrieri privind dezmembramintele dreptului de proprietate, drepturi reale de garanție și sarcini	Referințe
NU SUNT	

## Anexa Nr. 1 La Partea I

## Teren

Nr cadastral	Suprafața (mp)*	Observații / Referințe
	2.300	

\* Suprafața este determinată în planul de proiecție Stereo 70.



## Date referitoare la teren

Crt	Categorie folosință	Intra vilan	Suprafața (mp)	Tarla	Parcelă	Nr. topo	Observații / Referințe
1	vie	NU	1.745	47	194	-	
2	arabil	NU	555	47	194	-	

## Lungime Segmente

1) Valorile lungimilor segmentelor sunt obținute din proiecție în plan.

Punct început	X / Y	Punct sfârșit	X / Y	Lungime segment (** (m)
1	421.856,478 298.847,438	2	421.764,431 298.675,526	195.004
2	421.764,431 298.675,526	3	421.775,141 298.670,466	11.845
3	421.775,141 298.670,466	4	421.866,638 298.841,352	193.84
4	421.866,638 298.841,352	1	421.856,478 298.847,438	11.844

**\*\* Lungimile segmentelor sunt determinate în planul de proiecție Stereo 70 și sunt rotunjite la 1 milimetru.**

**\*\*\* Distanța dintre puncte este formată din segmente cumulate ce sunt mai mici decât valoarea 1 milimetru.**





**DATE DESPRE IMOBILUL NR. 6908**

Oficiul de Cadastru și Publicitate Imobiliară DOLJ  
Biroul de Cadastru și Publicitate Imobiliară Craiova

**A. Partea I. Descrierea imobilului**

TEREN Extravilan

Adresa: Jud. Dolj, T47, P155

Nr. Crt	Nr cadastral Nr. topografic	Suprafața* (mp)	Observații / Referințe
A1		3.300	Sector cadastral:18 Teren neimprejmuit;

**B. Partea II. Proprietari și acte**

Inscrieri privitoare la dreptul de proprietate și alte drepturi reale	Referințe
/	
Act Notarial nr. APV 1353, din 22/07/2008 emis de BNP LAURA DIACONU (CM 61/22.07.2008;CM 62/17.07.2008;CM 9/22.07.2008;TDP 3171/23.02.2005);	
B1	A1
Intabulare, drept de PROPRIETATE, dobandit prin lesire Din Indiviziune, cota actuala 1/1, cota initiala 1/1 1) CRACIUNESCU MIREL	

**C. Partea III. SARCINI .**

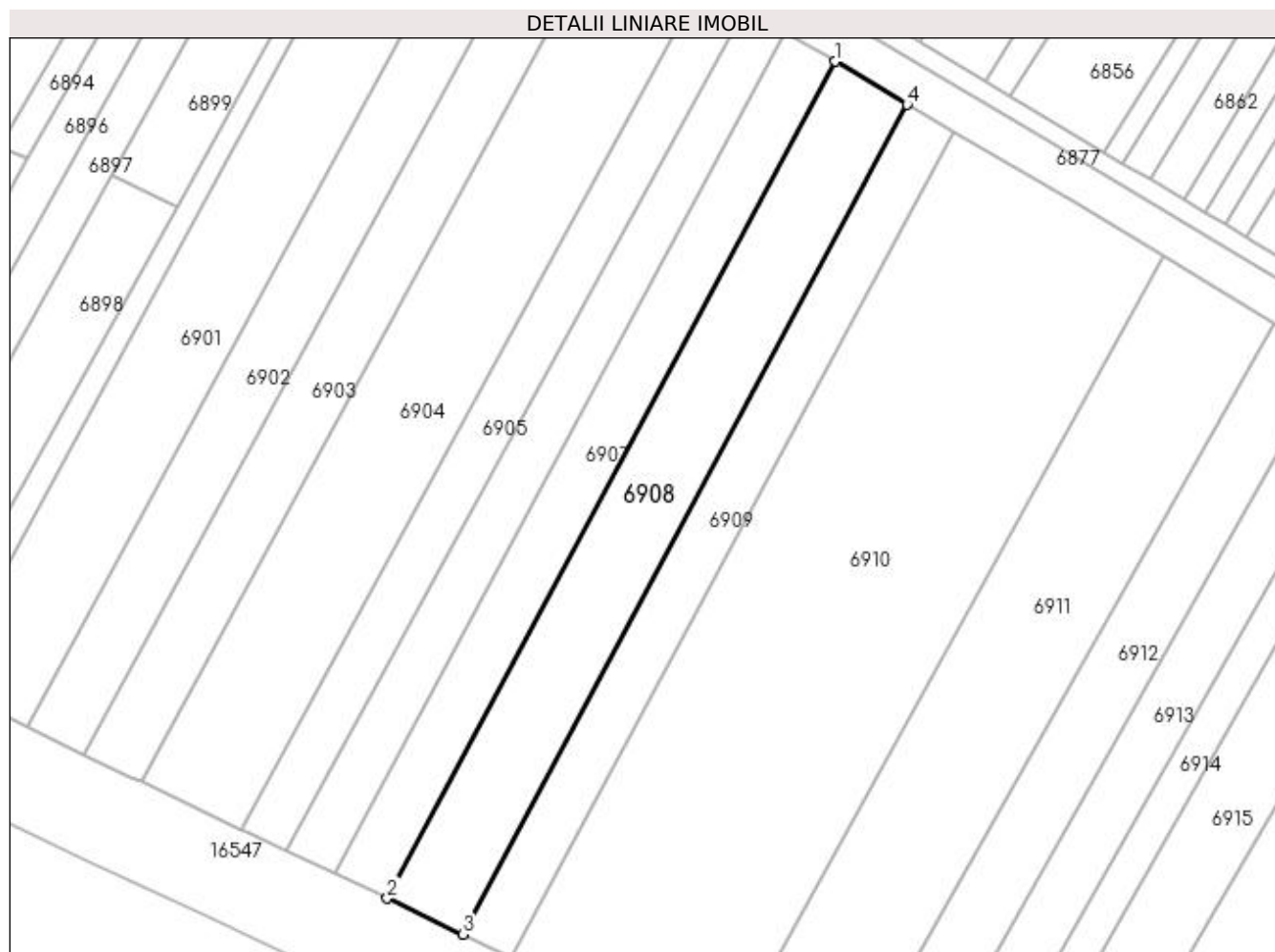
Inscrieri privind dezmembramintele dreptului de proprietate, drepturi reale de garanție și sarcini	Referințe
NU SUNT	

## Anexa Nr. 1 La Partea I

## Teren

Nr cadastral	Suprafața (mp)*	Observații / Referințe
	3.300	

\* Suprafața este determinată în planul de proiecție Stereo 70.



## Date referitoare la teren

Crt	Categorie folosință	Intra vilan	Suprafața (mp)	Tarla	Parcelă	Nr. topo	Observații / Referințe
1	arabil	NU	3.300	47	155	-	

## Lungime Segmente

1) Valorile lungimilor segmentelor sunt obținute din proiecție în plan.

Punct început	X / Y	Punct sfârșit	X / Y	Lungime segment (** (m)
1	421.866,638 298.841,352	2	421.775,141 298.670,466	193.84
2	421.775,141 298.670,466	3	421.790,62 298.663,152	17.12
3	421.790,62 298.663,152	4	421.881,323 298.832,555	192.158
4	421.881,323 298.832,555	1	421.866,638 298.841,352	17.118

**\*\* Lungimile segmentelor sunt determinate în planul de proiecție Stereo 70 și sunt rotunjite la 1 milimetru.**

**\*\*\* Distanța dintre puncte este formată din segmente cumulate ce sunt mai mici decât valoarea 1 milimetru.**



**DATE DESPRE IMOBILUL NR. 6909**

Oficiul de Cadastru și Publicitate Imobiliară DOLJ  
Biroul de Cadastru și Publicitate Imobiliară Craiova

**A. Partea I. Descrierea imobilului**

TEREN Extravilan

Adresa: Jud. Dolj, Tarla 47 Parcela 154

Nr. Crt	Nr cadastral Nr. topografic	Suprafața* (mp)	Observații / Referințe
A1	34949	2.100	Sector cadastral:18 Teren neimprejmuit;

**B. Partea II. Proprietari și acte**

Inscrieri privitoare la dreptul de proprietate și alte drepturi reale	Referințe
<b>229963 / 06/11/2020</b>	
Act Notarial nr. CVC SI INTRETINERE 1745, din 27/09/2004 emis de NP CERNOBAI EMIL;	
B1	A1
Intabulare, drept de PROPRIETATE, dobandit prin Conventie, cota actuala 1/1, cota initiala 1/1	
1) MATEESCU GEORGE	
2) MATEESCU STELA	

**C. Partea III. SARCINI .**

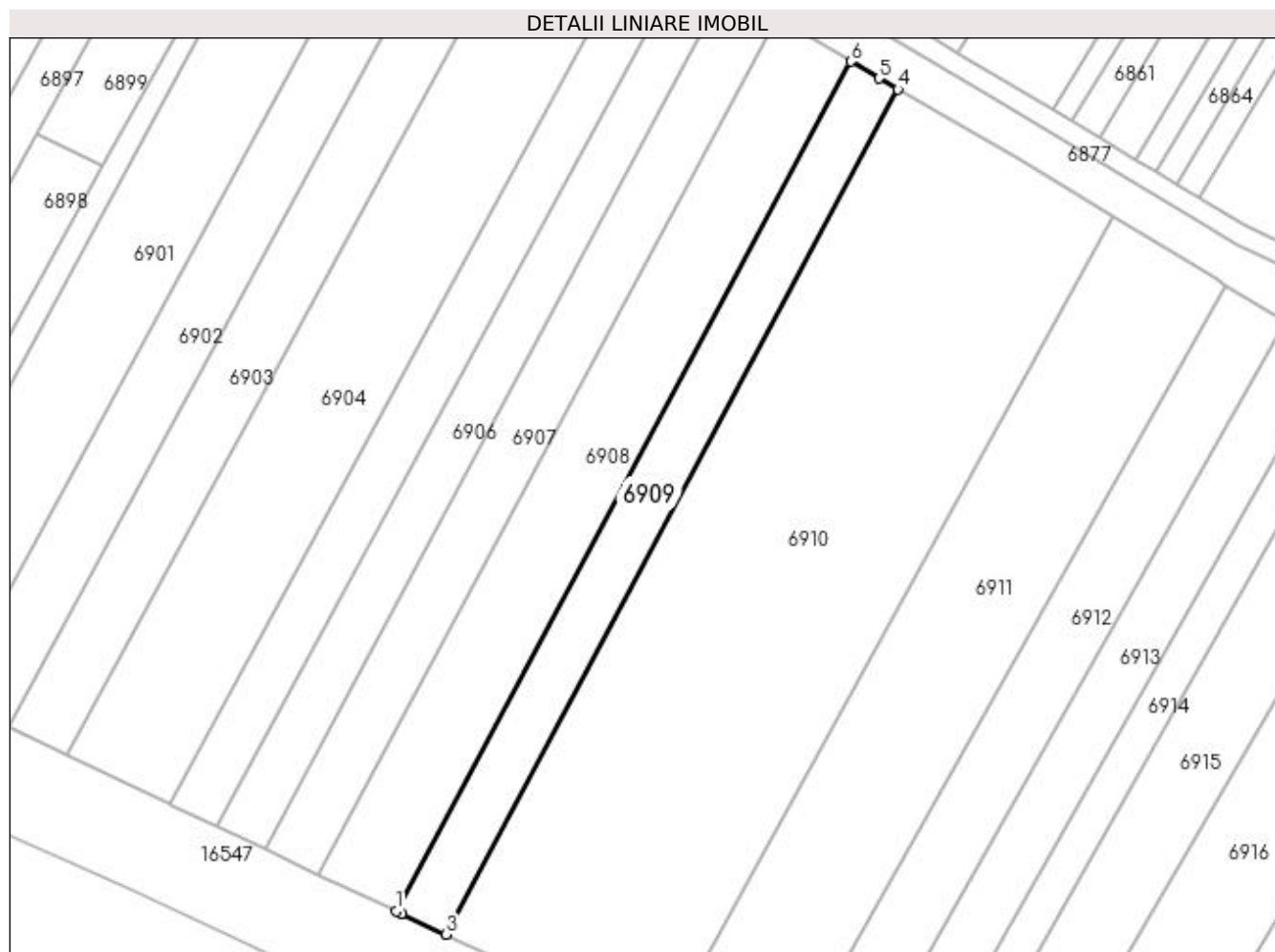
Inscrieri privind dezmembramintele dreptului de proprietate, drepturi reale de garanție și sarcini	Referințe
NU SUNT	

## Anexa Nr. 1 La Partea I

## Teren

Nr cadastral	Suprafața (mp)*	Observații / Referințe
34949	2.100	

\* Suprafața este determinată în planul de proiecție Stereo 70.



## Date referitoare la teren

Crt	Categorie folosință	Intra vilan	Suprafața (mp)	Tarla	Parcelă	Nr. topo	Observații / Referințe
1	arabil	NU	2.100	47	154	-	

## Lungime Segmente

1) Valorile lungimilor segmentelor sunt obținute din proiecție în plan.

Punct început	X / Y	Punct sfârșit	X / Y	Lungime segment (** (m)
1	421.790,62 298.663,152	2	421.791,735 298.662,625	1.233
2	421.791,735 298.662,625	3	421.800,553 298.658,486	9.741
3	421.800,553 298.658,486	4	421.890,767 298.826,976	191.122
4	421.890,767 298.826,976	5	421.886,927 298.829,199	4.437
5	421.886,927 298.829,199	6	421.881,323 298.832,555	6.532

Punct început	X / Y	Punct sfârșit	X / Y	Lungime segment (** (m)
6	421.881,323 298.832,555	1	421.790,62 298.663,152	192.158

\*\* Lungimile segmentelor sunt determinate în planul de proiecție Stereo 70 și sunt rotunjite la 1 milimetru.

\*\*\* Distanța dintre puncte este formată din segmente cumulate ce sunt mai mici decât valoarea 1 milimetru.





**DATE DESPRE IMOBILUL NR. 6910**

Oficiul de Cadastru și Publicitate Imobiliară DOLJ  
Biroul de Cadastru și Publicitate Imobiliară Craiova

**A. Partea I. Descrierea imobilului**

TEREN Extravilan

Adresa: Jud. Dolj, T47, P152

Nr. Crt	Nr cadastral Nr. topografic	Suprafața* (mp)	Observații / Referințe
A1		9.200	Sector cadastral:18 Teren neimprejmit;

**B. Partea II. Proprietari și acte**

Inscrieri privitoare la dreptul de proprietate și alte drepturi reale		Referințe
/		
Act Administrativ nr. TDP 3363, din 23/06/2005 emis de COMISIA JUDETEANA DOLJ;		
B1	Intabulare, drept de PROPRIETATE, dobandit prin Reconstituire, cota actuala 1/2, cota initiala 1/1 1) CALINESCU MARIA, LIPSĂ CNP DEFUNCT:Da	A1
Act Notarial nr. CM 36, din 28/03/2007 emis de BNP CERNOBAI EMIL (CERTIFICAT DE DECES SERIA DA NR 978018);		
B2	Intabulare, drept de PROPRIETATE, dobandit prin Succesiune, cota actuala 1/2, cota initiala 1/1 1) TURCU ANTONIE	A1

**C. Partea III. SARCINI .**

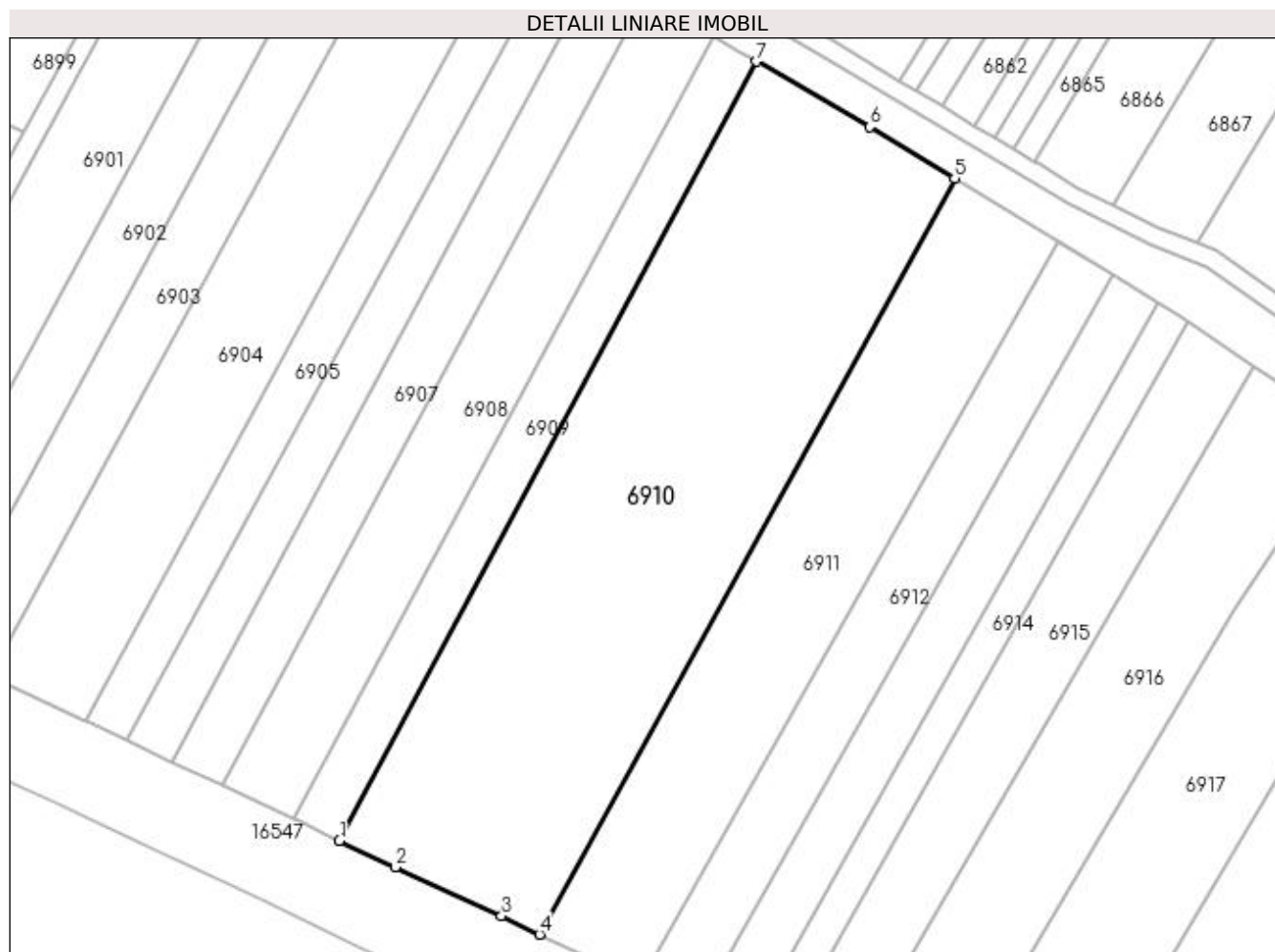
Inscrieri privind dezmembramintele dreptului de proprietate, drepturi reale de garanție și sarcini	Referințe
NU SUNT	

## Anexa Nr. 1 La Partea I

## Teren

Nr cadastral	Suprafața (mp)*	Observații / Referințe
	9.200	

\* Suprafața este determinată în planul de proiecție Stereo 70.



## Date referitoare la teren

Crt	Categorie folosință	Intra vilan	Suprafața (mp)	Tarla	Parcelă	Nr. topo	Observații / Referințe
1	arabil	NU	9.200	47	152	-	

## Lungime Segmente

1) Valorile lungimilor segmentelor sunt obținute din proiecție în plan.

Punct început	X / Y	Punct sfârșit	X / Y	Lungime segment (** (m)
1	421.800,553 298.658,486	2	421.812,65 298.652,809	13.363
2	421.812,65 298.652,809	3	421.835,59 298.642,213	25.269
3	421.835,59 298.642,213	4	421.843,826 298.638,237	9.145
4	421.843,826 298.638,237	5	421.933,618 298.801,708	186.509
5	421.933,618 298.801,708	6	421.915,188 298.812,846	21.535

Punct început	X / Y	Punct sfârșit	X / Y	Lungime segment (** (m)
6	421.915,188 298.812,846	7	421.890,767 298.826,976	28.214
7	421.890,767 298.826,976	1	421.800,553 298.658,486	191.122

\*\* Lungimile segmentelor sunt determinate în planul de proiecție Stereo 70 și sunt rotunjite la 1 milimetru.

\*\*\* Distanța dintre puncte este formată din segmente cumulate ce sunt mai mici decât valoarea 1 milimetru.



**DATE DESPRE IMOBILUL NR. 6911**

Oficiul de Cadastru și Publicitate Imobiliară DOLJ  
Biroul de Cadastru și Publicitate Imobiliară Craiova

**A. Partea I. Descrierea imobilului**

TEREN Extravilan

Adresa: Jud. Dolj, T47, P151

Nr. Crt	Nr cadastral Nr. topografic	Suprafața* (mp)	Observații / Referințe
A1		4.700	Sector cadastral:18 Teren neimprejmuit;

**B. Partea II. Proprietari și acte**

Inscrieri privitoare la dreptul de proprietate și alte drepturi reale		Referințe
/		
Act Notarial nr. CONTRACT PARTAJ AUT.98, din 10/01/2006 emis de BNPMARIA MAGDALENA FAURAR (CM NR. 145/12.04.2005);		
B1	Intabulare, drept de PROPRIETATE, dobandit prin lesire Din Indiviziune, cota actuala 1/1, cota initiala 1/1 1) ENE CONSTANTIN	A1

**C. Partea III. SARCINI .**

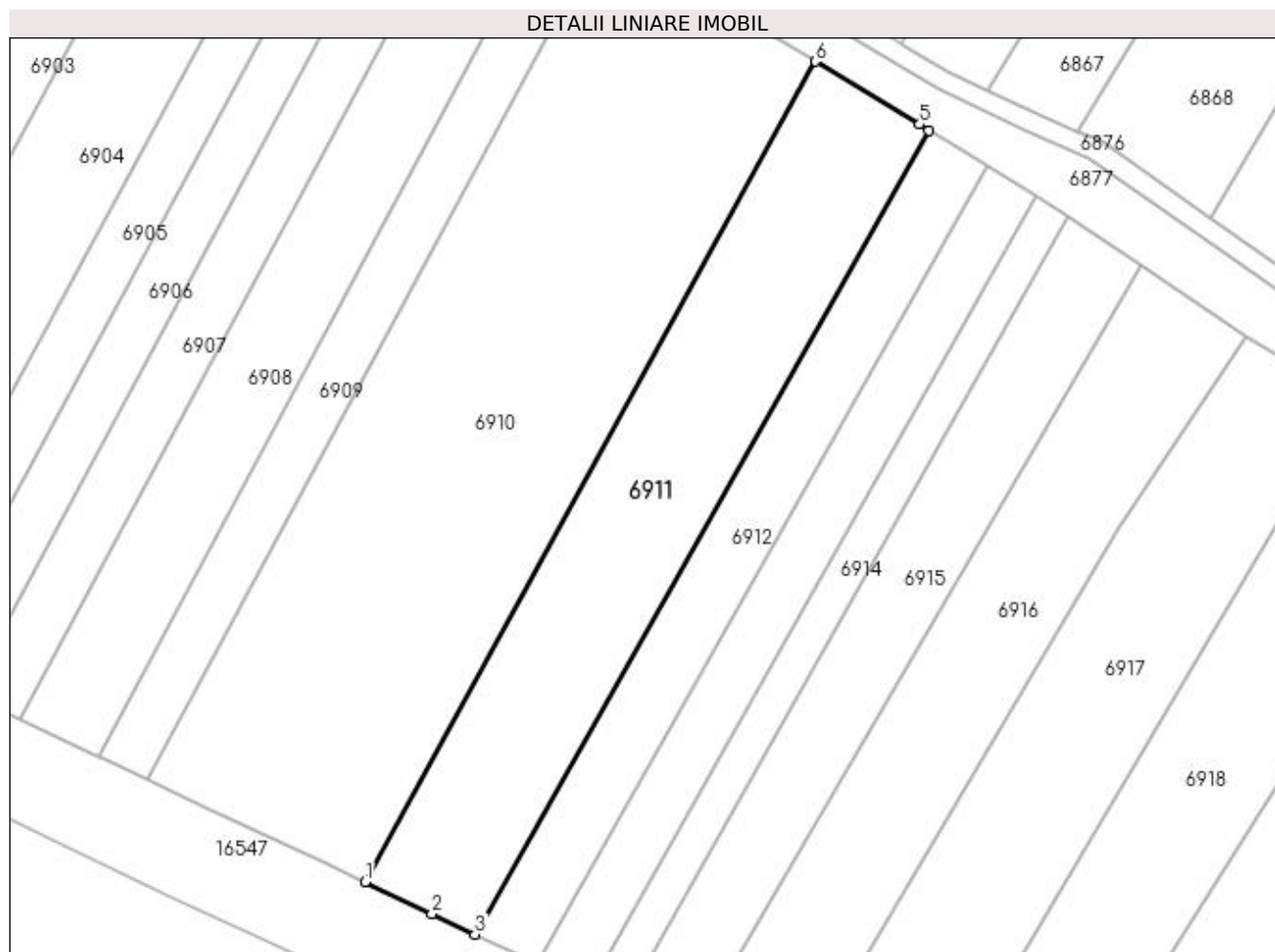
Inscrieri privind dezmembramintele dreptului de proprietate, drepturi reale de garanție și sarcini	Referințe
NU SUNT	

## Anexa Nr. 1 La Partea I

## Teren

Nr cadastral	Suprafața (mp)*	Observații / Referințe
	4.700	

\* Suprafața este determinată în planul de proiecție Stereo 70.



## Date referitoare la teren

Crt	Categorie folosință	Intra vilan	Suprafața (mp)	Tarla	Parcelă	Nr. topo	Observații / Referințe
1	arabil	NU	4.700	47	151	-	

## Lungime Segmente

1) Valorile lungimilor segmentelor sunt obținute din proiecție în plan.

Punct început	X / Y	Punct sfârșit	X / Y	Lungime segment (** (m)
1	421.843,826 298.638,237	2	421.857,129 298.631,814	14.773
2	421.857,129 298.631,814	3	421.865,736 298.627,743	9.521
3	421.865,736 298.627,743	4	421.956,29 298.787,992	184.064
4	421.956,29 298.787,992	5	421.954,369 298.789,167	2.252
5	421.954,369 298.789,167	6	421.933,618 298.801,708	24.246

Punct început	X / Y	Punct sfârșit	X / Y	Lungime segment (** (m)
6	421.933,618 298.801,708	1	421.843,826 298.638,237	186.509

\*\* Lungimile segmentelor sunt determinate în planul de proiecție Stereo 70 și sunt rotunjite la 1 milimetru.

\*\*\* Distanța dintre puncte este formată din segmente cumulate ce sunt mai mici decât valoarea 1 milimetru.





**DATE DESPRE IMOBILUL NR. 6912**

Oficiul de Cadastru și Publicitate Imobiliară DOLJ  
Biroul de Cadastru și Publicitate Imobiliară Craiova

**A. Partea I. Descrierea imobilului**

TEREN Extravilan

Adresa: Jud. Dolj, T47, P196

Nr. Crt	Nr cadastral Nr. topografic	Suprafața* (mp)	Observații / Referințe
A1		2.500	Sector cadastral:18 Teren neimprejmuit;

**B. Partea II. Proprietari și acte**

Inscrieri privitoare la dreptul de proprietate și alte drepturi reale		Referințe
/		
Act Administrativ nr. TDP 875-9579, din 20/02/1997 emis de COMISIA JUDETEANA DOLJ (CERTIFICAT DE DECES SERIA D11 NR.788181);		
B1	Intabulare, drept de PROPRIETATE, dobandit prin Reconstituire, cota actuala 1/1, cota initiala 1/1 1) CONSTANTIN CONSTANTIN DEFUNCT:Da	A1

**C. Partea III. SARCINI .**

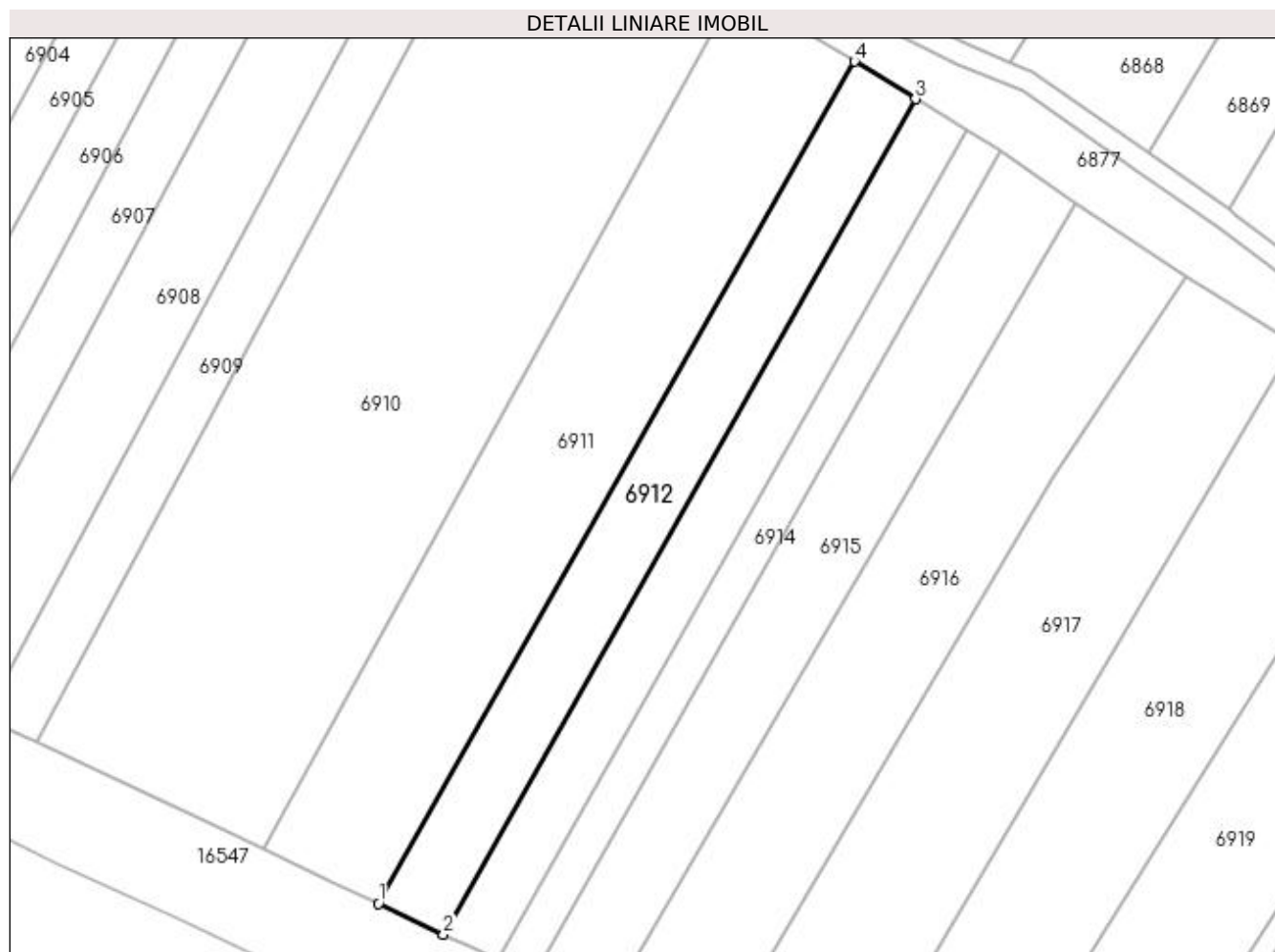
Inscrieri privind dezmembramintele dreptului de proprietate, drepturi reale de garanție și sarcini	Referințe
NU SUNT	

## Anexa Nr. 1 La Partea I

## Teren

Nr cadastral	Suprafața (mp)*	Observații / Referințe
	2.500	

\* Suprafața este determinată în planul de proiecție Stereo 70.



## Date referitoare la teren

Crt	Categorie folosință	Intravilan	Suprafața (mp)	Tarla	Parcelă	Nr. topo	Observații / Referințe
1	arabil	NU	2.500	47	196	-	

## Lungime Segmente

1) Valorile lungimilor segmentelor sunt obținute din proiecție în plan.

Punct început	X / Y	Punct sfârșit	X / Y	Lungime segment (** (m)
1	421.865,736 298.627,743	2	421.878,097 298.621,898	13.673
2	421.878,097 298.621,898	3	421.967,931 298.780,874	182.602
3	421.967,931 298.780,874	4	421.956,29 298.787,992	13.645
4	421.956,29 298.787,992	1	421.865,736 298.627,743	184.064

**\*\* Lungimile segmentelor sunt determinate în planul de proiecție Stereo 70 și sunt rotunjite la 1 milimetru.**

**\*\*\* Distanța dintre puncte este formată din segmente cumulate ce sunt mai mici decât valoarea 1 milimetru.**



**DATE DESPRE IMOBILUL NR. 6913**

Oficiul de Cadastru și Publicitate Imobiliară DOLJ  
Biroul de Cadastru și Publicitate Imobiliară Craiova

**A. Partea I. Descrierea imobilului**

TEREN Extravilan

Adresa: Jud. Dolj, T47, P150/1

Nr. Crt	Nr cadastral Nr. topografic	Suprafața* (mp)	Observații / Referințe
A1		2.100	Sector cadastral:18 Teren neimprejmuit;

**B. Partea II. Proprietari și acte**

Inscrieri privitoare la dreptul de proprietate și alte drepturi reale	Referințe
/	
Act Administrativ nr. TDP 2144, din 22/10/2002 emis de COMISIA JUDETEANA DOLJ;	
B1	A1
Intabulare, drept de PROPRIETATE, dobândit prin Reconstituire, cota actuala 1/1, cota initiala 1/1 1) CONSTANTIN CONSTANTIN, LIPSĂ CNP	

**C. Partea III. SARCINI .**

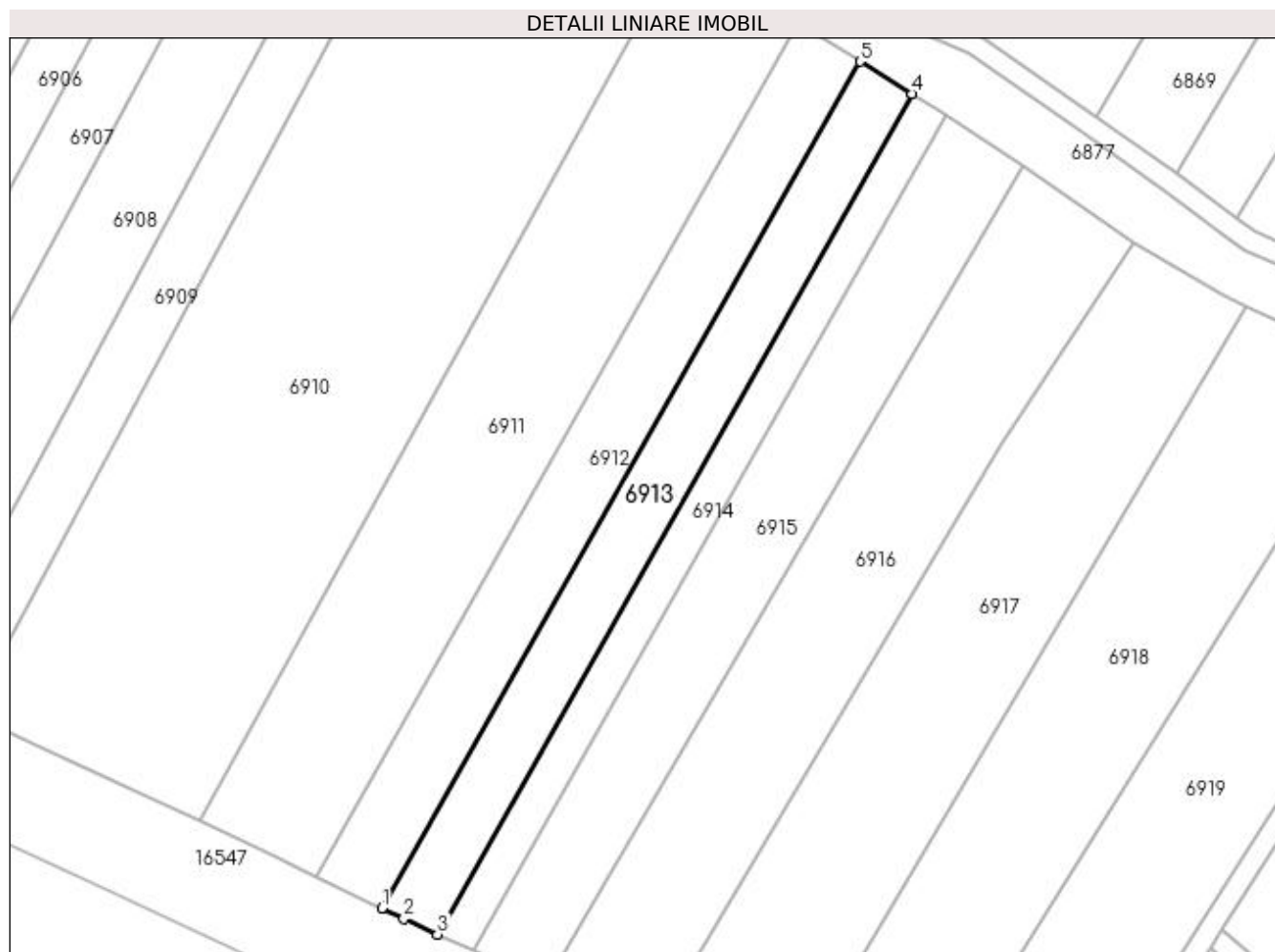
Inscrieri privind dezmembramintele dreptului de proprietate, drepturi reale de garanție și sarcini	Referințe
NU SUNT	

## Anexa Nr. 1 La Partea I

## Teren

Nr cadastral	Suprafața (mp)*	Observații / Referințe
	2.100	

\* Suprafața este determinată în planul de proiecție Stereo 70.



## Date referitoare la teren

Crt	Categorie folosință	Intravilan	Suprafața (mp)	Tarla	Parcelă	Nr. topo	Observații / Referințe
1	arabil	NU	2.100	47	150/1	-	

## Lungime Segmente

1) Valorile lungimilor segmentelor sunt obținute din proiecție în plan.

Punct început	X / Y	Punct sfârșit	X / Y	Lungime segment (** (m)
1	421.878,097 298.621,898	2	421.882,237 298.619,94	4.58
2	421.882,237 298.619,94	3	421.888,556 298.616,952	6.99
3	421.888,556 298.616,952	4	421.977,781 298.774,85	181.364
4	421.977,781 298.774,85	5	421.967,931 298.780,874	11.547
5	421.967,931 298.780,874	1	421.878,097 298.621,898	182.602

**\*\* Lungimile segmentelor sunt determinate în planul de proiecție Stereo 70 și sunt rotunjite la 1 milimetru.**

**\*\*\* Distanța dintre puncte este formată din segmente cumulate ce sunt mai mici decât valoarea 1 milimetru.**





**DATE DESPRE IMOBILUL NR. 6914**

Oficiul de Cadastru și Publicitate Imobiliară DOLJ  
Biroul de Cadastru și Publicitate Imobiliară Craiova

**A. Partea I. Descrierea imobilului**

TEREN Extravilan

Adresa: Jud. Dolj, T47

Nr. Crt	Nr cadastral Nr. topografic	Suprafața* (mp)	Observații / Referințe
A1		1.332	Sector cadastral:18 Teren neimprejmuit;

**B. Partea II. Proprietari și acte**

Inscrieri privitoare la dreptul de proprietate și alte drepturi reale		Referințe
/		
Act Normativ nr. LEGE 7, din 13/03/1996 emis de PARLAMENT;		
B1	Inscrierea provizorie, drept de PROPRIETATE, dobandit prin Lege, cota actuala 1/1, cota initiala 1/1 1) NEIDENTIFICAT NEIDENTIFICAT	A1

**C. Partea III. SARCINI .**

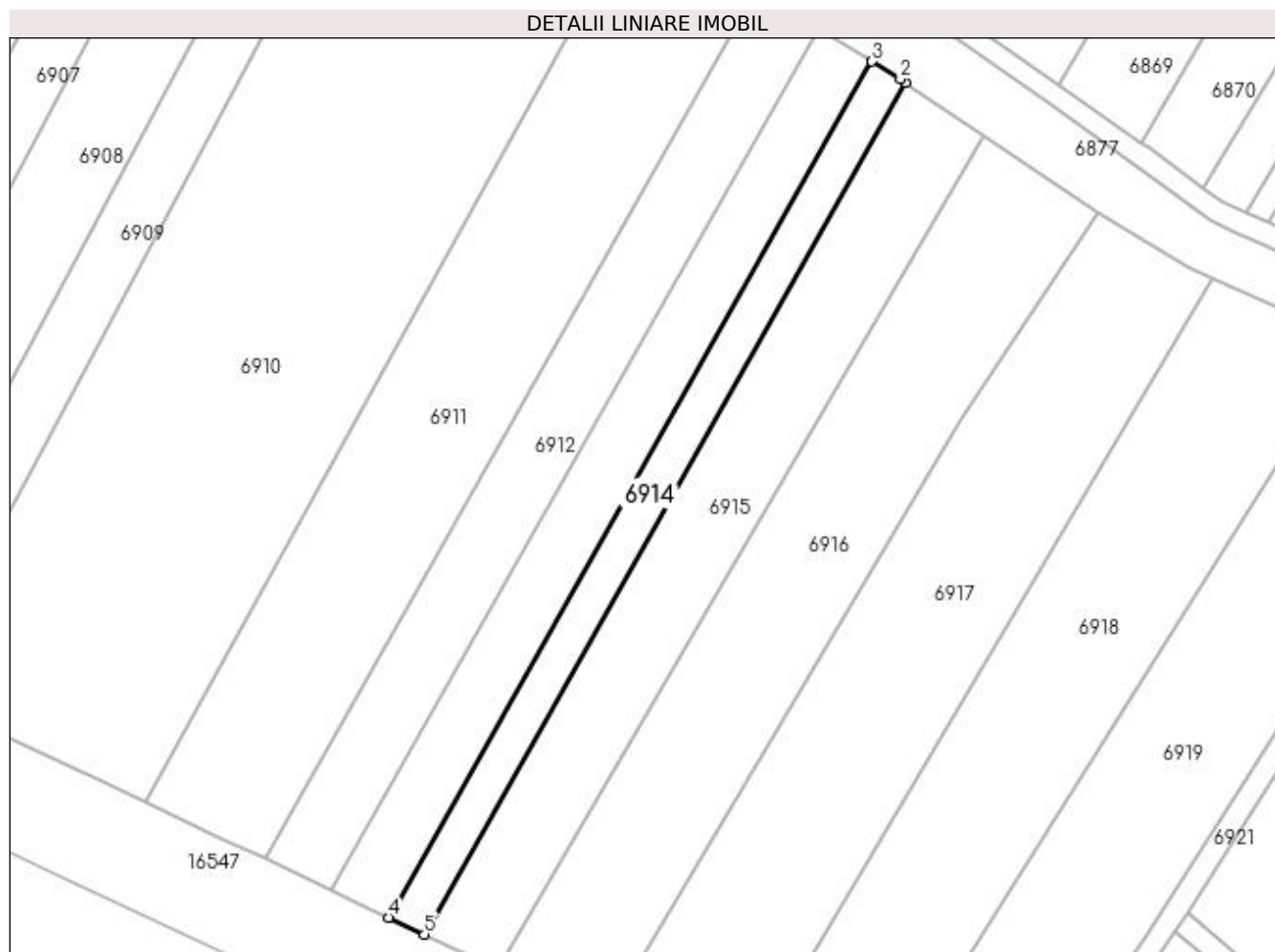
Inscrieri privind dezmembramintele dreptului de proprietate, drepturi reale de garanție și sarcini	Referințe
NU SUNT	

## Anexa Nr. 1 La Partea I

## Teren

Nr cadastral	Suprafața (mp)*	Observații / Referințe
	1.332	

\* Suprafața este determinată în planul de proiecție Stereo 70.



## Date referitoare la teren

Crt	Categorie folosință	Intra vilan	Suprafața (mp)	Tarla	Parcelă	Nr. topo	Observații / Referințe
1	arabil	NU	1.332	47	-	-	

## Lungime Segmente

1) Valorile lungimilor segmentelor sunt obținute din proiecție în plan.

Punct început	X / Y	Punct sfârșit	X / Y	Lungime segment (** (m)
1	421.984,063 298.770,941	2	421.983,061 298.771,621	1.211
2	421.983,061 298.771,621	3	421.977,781 298.774,85	6.189
3	421.977,781 298.774,85	4	421.888,556 298.616,952	181.364
4	421.888,556 298.616,952	5	421.895,199 298.613,81	7.348
5	421.895,199 298.613,81	1	421.984,063 298.770,941	180.519

**\*\* Lungimile segmentelor sunt determinate în planul de proiecție Stereo 70 și sunt rotunjite la 1 milimetru.**

**\*\*\* Distanța dintre puncte este formată din segmente cumulate ce sunt mai mici decât valoarea 1 milimetru.**



**DATE DESPRE IMOBILUL NR. 6915**

Oficiul de Cadastru și Publicitate Imobiliară DOLJ  
Biroul de Cadastru și Publicitate Imobiliară Craiova

**A. Partea I. Descrierea imobilului**

TEREN Extravilan

Adresa: Jud. Dolj, T47, P149

Nr. Crt	Nr cadastral Nr. topografic	Suprafața* (mp)	Observații / Referințe
A1		2.900	Sector cadastral:18 Teren neimprejmuit;

**B. Partea II. Proprietari și acte**

Inscrieri privitoare la dreptul de proprietate și alte drepturi reale	Referințe
/	
Hotarare Judecatoreasca nr. SC 9991, din 19/11/2020 emis de JUDECATORIA CRAIOVA;	
B1	Intabulare, drept de PROPRIETATE, dobandit prin Hotarare Judecatoreasca, cota actuala 1/1, cota initiala 1/1 1) <b>BIDIREAC COSTEL</b>
	A1

**C. Partea III. SARCINI .**

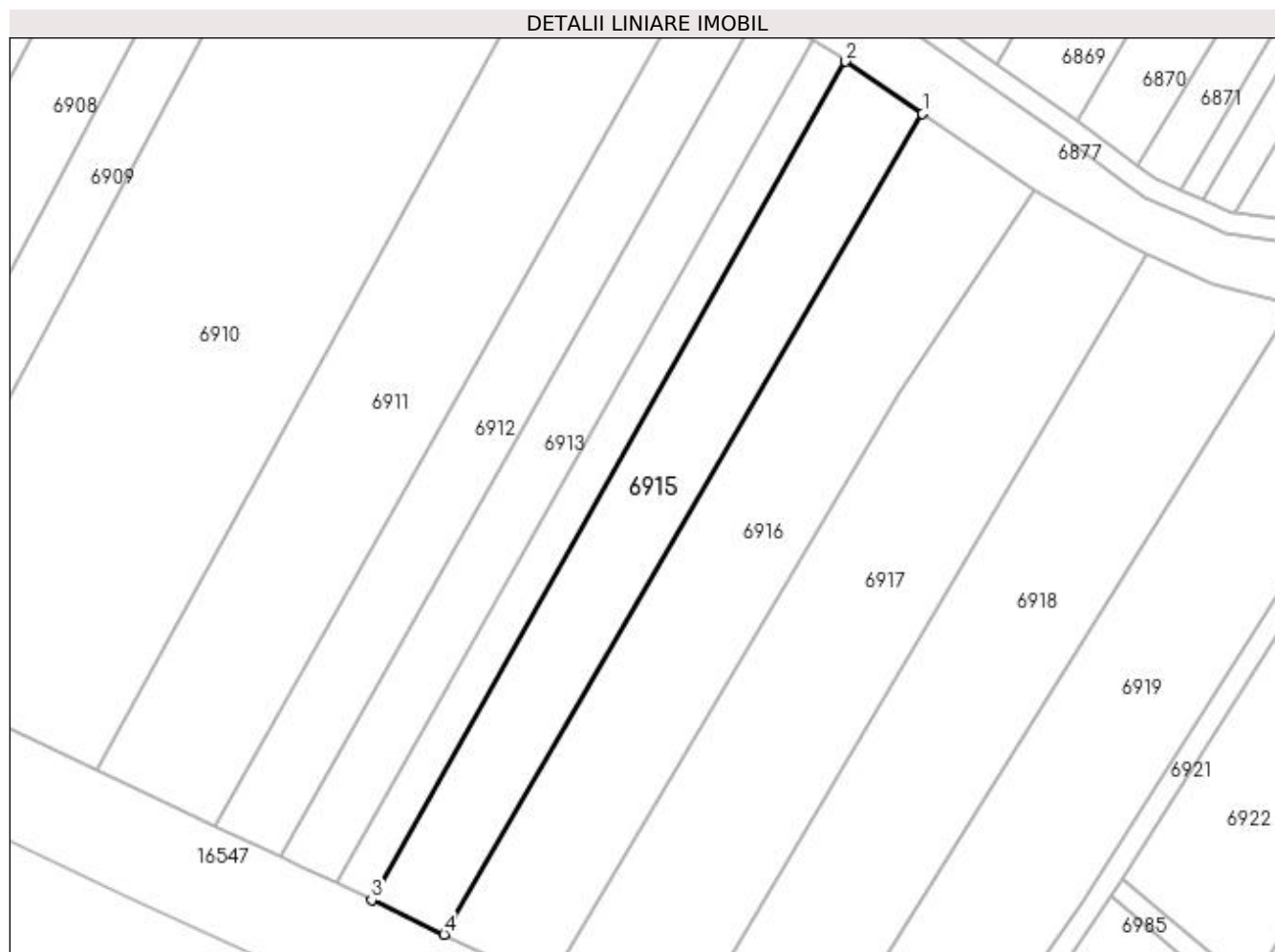
Inscrieri privind dezmembramintele dreptului de proprietate, drepturi reale de garanție și sarcini	Referințe
NU SUNT	

## Anexa Nr. 1 La Partea I

## Teren

Nr cadastral	Suprafața (mp)*	Observații / Referințe
	2.900	

\* Suprafața este determinată în planul de proiecție Stereo 70.



## Date referitoare la teren

Crt	Categorie folosință	Intra vilan	Suprafața (mp)	Tarla	Parcelă	Nr. topo	Observații / Referințe
1	arabil	NU	2.900	47	149	-	

## Lungime Segmente

1) Valorile lungimilor segmentelor sunt obținute din proiecție în plan.

Punct început	X / Y	Punct sfârșit	X / Y	Lungime segment (** (m)
1	421.998,475 298.761,162	2	421.984,063 298.770,941	17.417
2	421.984,063 298.770,941	3	421.895,199 298.613,81	180.519
3	421.895,199 298.613,81	4	421.908,789 298.607,383	15.033
4	421.908,789 298.607,383	1	421.998,475 298.761,162	178.021

**\*\* Lungimile segmentelor sunt determinate în planul de proiecție Stereo 70 și sunt rotunjite la 1 milimetru.**

**\*\*\* Distanța dintre puncte este formată din segmente cumulate ce sunt mai mici decât valoarea 1 milimetru.**





**DATE DESPRE IMOBILUL NR. 6916**

Oficiul de Cadastru și Publicitate Imobiliară DOLJ  
Biroul de Cadastru și Publicitate Imobiliară Craiova

**A. Partea I. Descrierea imobilului**

TEREN Extravilan

Adresa: Jud. Dolj, T47, P148

Nr. Crt	Nr cadastral Nr. topografic	Suprafața* (mp)	Observații / Referințe
A1		4.000	Sector cadastral:18 Teren neimprejmuit;

**B. Partea II. Proprietari și acte**

Inscrieri privitoare la dreptul de proprietate și alte drepturi reale		Referințe
/		
Act Notarial nr. APV 3132, din 10/11/2017 emis de NP STEFANESCU FLORIANA (TDP 2080/14.10.2002 EMIS CJ DOLJ; CM 23/11.05.2016 EMIS NP IONASCU NICOLAE);		
B1	Intabulare, drept de PROPRIETATE, dobândit prin lesire Din Indiviziune, cota actuala 1/1, cota initiala 1/1 1) PAUNESCU NUTICA	A1

**C. Partea III. SARCINI .**

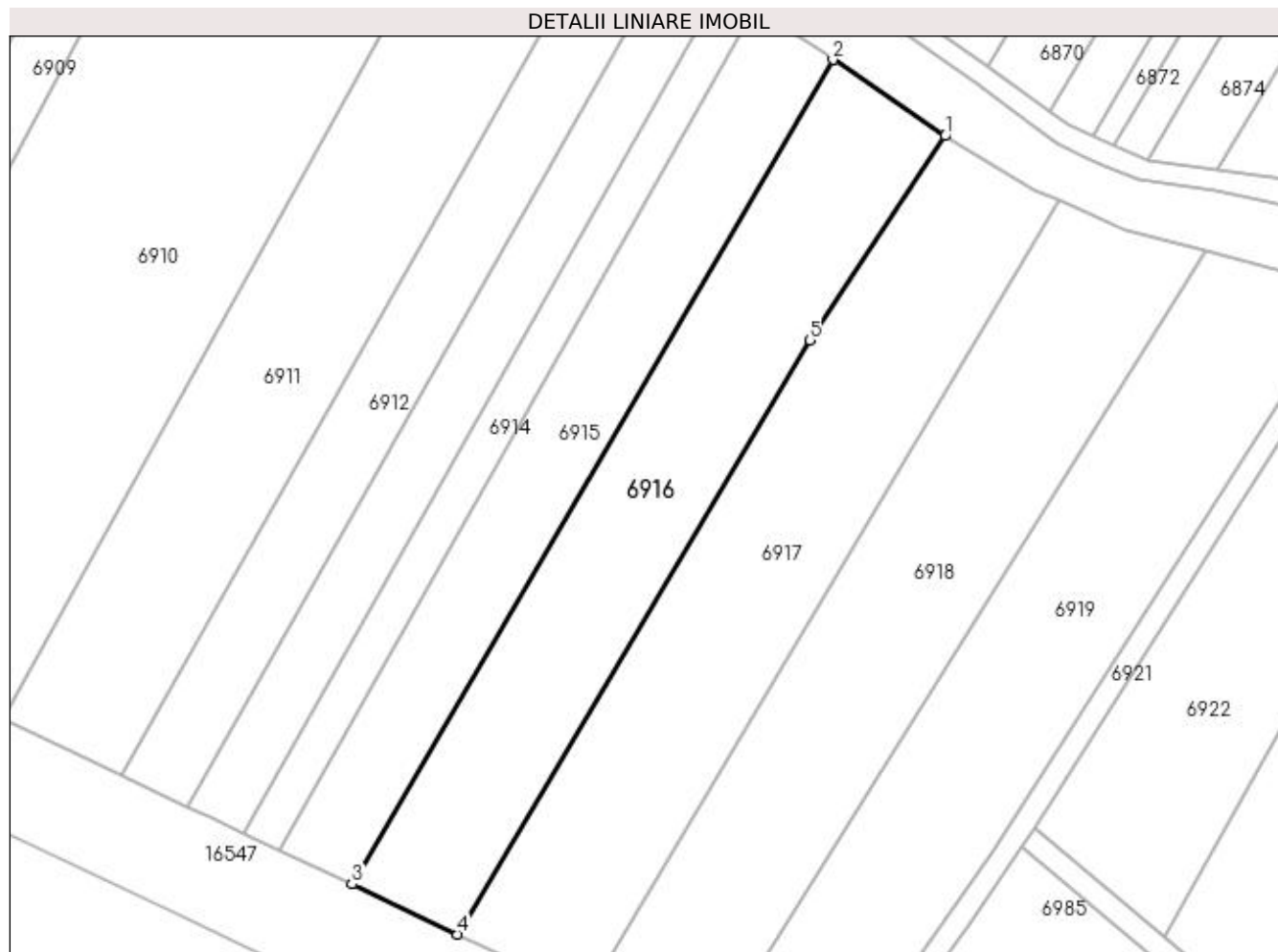
Inscrieri privind dezmembramintele dreptului de proprietate, drepturi reale de garanție și sarcini	Referințe
NU SUNT	

## Anexa Nr. 1 La Partea I

## Teren

Nr cadastral	Suprafața (mp)*	Observații / Referințe
	4.000	

\* Suprafața este determinată în planul de proiecție Stereo 70.



## Date referitoare la teren

Crt	Categorie folosință	Intravilan	Suprafața (mp)	Tarla	Parcelă	Nr. topo	Observații / Referințe
1	arabil	NU	4.000	47	148	-	

## Lungime Segmente

1) Valorile lungimilor segmentelor sunt obținute din proiecție în plan.

Punct început	X / Y	Punct sfârșit	X / Y	Lungime segment (** (m)
1	422.019,427 298.746,944	2	421.998,475 298.761,162	25.321
2	421.998,475 298.761,162	3	421.908,789 298.607,383	178.021
3	421.908,789 298.607,383	4	421.928,503 298.598,059	21.808
4	421.928,503 298.598,059	5	421.994,243 298.708,791	128.777
5	421.994,243 298.708,791	1	422.019,427 298.746,944	45.715

**\*\* Lungimile segmentelor sunt determinate în planul de proiecție Stereo 70 și sunt rotunjite la 1 milimetru.**

**\*\*\* Distanța dintre puncte este formată din segmente cumulate ce sunt mai mici decât valoarea 1 milimetru.**



**DATE DESPRE IMOBILUL NR. 6917**

Oficiul de Cadastru și Publicitate Imobiliară DOLJ  
Biroul de Cadastru și Publicitate Imobiliară Craiova

**A. Partea I. Descrierea imobilului**

TEREN Extravilan

Nr. CF vechi:251  
Nr. cadastral vechi:337

Adresa: Jud. Dolj, T47, P147

Nr. Crt	Nr cadastral Nr. topografic	Suprafața* (mp)	Observații / Referințe
A1	33662	4.554	Sector cadastral:18 Teren neimprejmuit;

**B. Partea II. Proprietari și acte**

Inscrieri privitoare la dreptul de proprietate și alte drepturi reale		Referințe
<b>238159 / 14/12/2018</b>		
Act Notarial nr. CONTRACT DE VANZRE-CUMPARARE AUT. NR. 31, din 13/12/2018 emis de NP IONASCU NICOLAE;		
B1	Intabulare, drept de PROPRIETATE, dobandit prin Conventie, cota actuala 1/1, cota initiala 1/1	A1
	1) UȚA DOINA	
	2) UȚA ION	

**C. Partea III. SARCINI .**

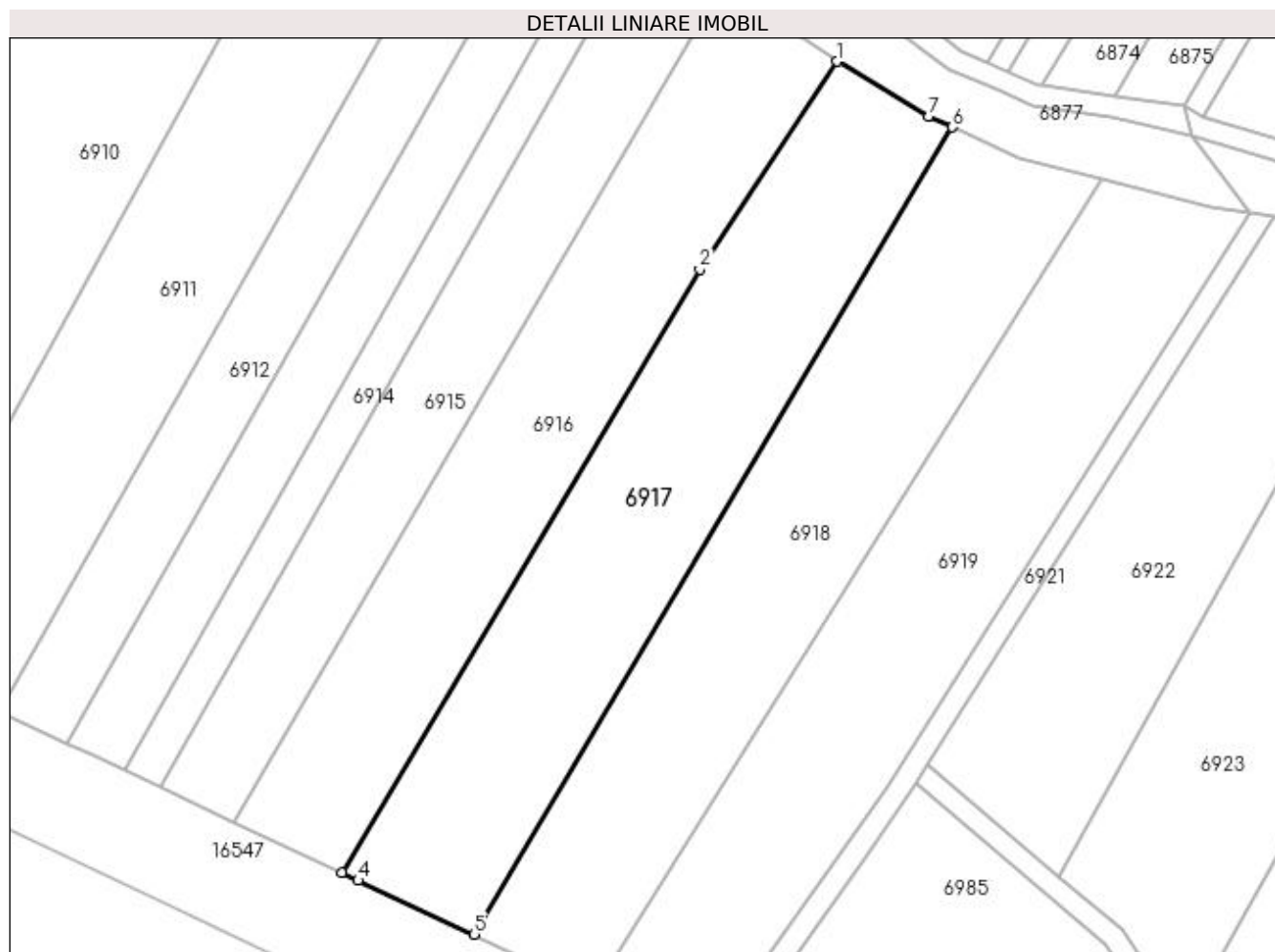
Inscrieri privind dezmembramintele dreptului de proprietate, drepturi reale de garanție și sarcini	Referințe
NU SUNT	

## Anexa Nr. 1 La Partea I

## Teren

Nr cadastral	Suprafața (mp)*	Observații / Referințe
33662	4.554	

\* Suprafața este determinată în planul de proiecție Stereo 70.



## Date referitoare la teren

Crt	Categorie folosință	Intra vilan	Suprafața (mp)	Tarla	Parcelă	Nr. topo	Observații / Referințe
1	arabil	NU	3.314	47	147	-	
2	vie	NU	1.240	47	147	-	

## Lungime Segmente

1) Valorile lungimilor segmentelor sunt obținute din proiecție în plan.

Punct început	X / Y	Punct sfârșit	X / Y	Lungime segment (** (m)
1	422.019,427 298.746,944	2	421.994,243 298.708,791	45.715
2	421.994,243 298.708,791	3	421.928,503 298.598,059	128.777
3	421.928,503 298.598,059	4	421.931,508 298.596,637	3.325
4	421.931,508 298.596,637	5	421.952,817 298.586,776	23.48

Punct început	X / Y	Punct sfârșit	X / Y	Lungime segment (** (m)
5	421.952,817 298.586,776	6	422.040,598 298.734,919	172.197
6	422.040,598 298.734,919	7	422.036,217 298.736,896	4.807
7	422.036,217 298.736,896	1	422.019,427 298.746,944	19.567

\*\* Lungimile segmentelor sunt determinate în planul de proiecție Stereo 70 și sunt rotunjite la 1 milimetru.

\*\*\* Distanța dintre puncte este formată din segmente cumulate ce sunt mai mici decât valoarea 1 milimetru.





**DATE DESPRE IMOBILUL NR. 6918**

Oficiul de Cadastru și Publicitate Imobiliară DOLJ  
Biroul de Cadastru și Publicitate Imobiliară Craiova

**A. Partea I. Descrierea imobilului**

TEREN Extravilan

Nr. CF vechi:253  
Nr. cadastral vechi:339

Adresa: Jud. Dolj, T 47, P 147

Nr. Crt	Nr cadastral Nr. topografic	Suprafața* (mp)	Observații / Referințe
A1	34181	Din acte: 4.554 Masurata: 4.553	Sector cadastral:18 Teren neimprejmuit;

**B. Partea II. Proprietari și acte**

Inscrieri privitoare la dreptul de proprietate și alte drepturi reale		Referințe
<b>14955 / 30/01/2020</b>		
Act Notarial nr. 214, din 29/01/2020 emis de IONASCU NICOLAE;		
B1	Intabulare, drept de PROPRIETATE, dobandit prin Conventie, cota actuala 1/1, cota initiala 1/1 1) UȚA ION 2) UȚA DOINA	A1

**C. Partea III. SARCINI .**

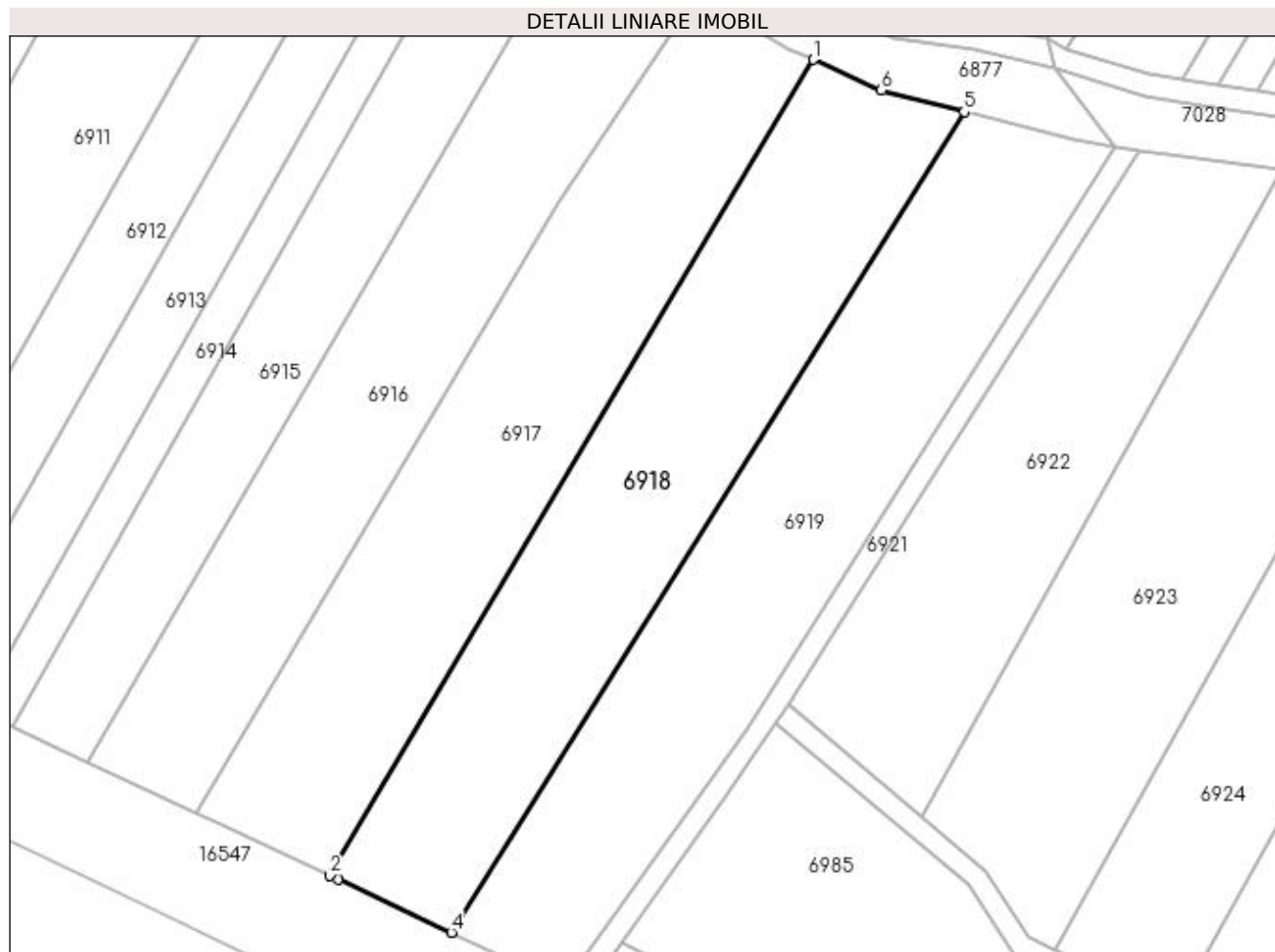
Inscrieri privind dezmembramintele dreptului de proprietate, drepturi reale de garanție și sarcini	Referințe
NU SUNT	

## Anexa Nr. 1 La Partea I

## Teren

Nr cadastral	Suprafața (mp)*	Observații / Referințe
34181	Din acte: 4.554 Masurata: 4.553	

\* Suprafața este determinată în planul de proiecție Stereo 70.



## Date referitoare la teren

Crt	Categorie folosință	Intra vilan	Suprafața (mp)	Tarla	Parcelă	Nr. topo	Observații / Referințe
1	arabil	NU	4.553	47	147	-	

## Lungime Segmente

1) Valorile lungimilor segmentelor sunt obținute din proiecție în plan.

Punct început	X / Y	Punct sfârșit	X / Y	Lungime segment (** (m)
1	422.040,598 298.734,919	2	421.952,817 298.586,776	172.197
2	421.952,817 298.586,776	3	421.954,249 298.586,113	1.578
3	421.954,249 298.586,113	4	421.974,855 298.576,442	22.763
4	421.974,855 298.576,442	5	422.068,018 298.725,421	175.71
5	422.068,018 298.725,421	6	422.052,992 298.729,327	15.525

Punct început	X / Y	Punct sfârșit	X / Y	Lungime segment (** (m)
6	422.052,992 298.729,327	1	422.040,598 298.734,919	13.597

\*\* Lungimile segmentelor sunt determinate în planul de proiecție Stereo 70 și sunt rotunjite la 1 milimetru.

\*\*\* Distanța dintre puncte este formată din segmente cumulate ce sunt mai mici decât valoarea 1 milimetru.



**DATE DESPRE IMOBILUL NR. 6919**

Oficiul de Cadastru și Publicitate Imobiliară DOLJ  
Biroul de Cadastru și Publicitate Imobiliară Craiova

**A. Partea I. Descrierea imobilului**

TEREN Extravilan

Nr. CF vechi:252

Nr. cadastral vechi:338

Adresa: Jud. Dolj, T 47, P 147

Nr. Crt	Nr cadastral Nr. topografic	Suprafața* (mp)	Observații / Referințe
A1	34180	Din acte: 4.555 Masurata: 4.554	Sector cadastral:18 Teren neimprejmuit;

**B. Partea II. Proprietari și acte**

Inscrieri privitoare la dreptul de proprietate și alte drepturi reale		Referințe
<b>19625 / 18/05/2006</b>		
Act Notarial nr. ACT DE PARTAJ VOLUNTAR AUT NR 381, din 17/05/2006 emis de NP RADOVICI LUCRETIA;		
B1	Intabulare, drept de PROPRIETATE, dobandit prin lesire Din Indiviziune, cota actuala 1/1, cota initiala 1/1 1) UTA MARIN, LIPSĂ CNP	A1

**C. Partea III. SARCINI .**

Inscrieri privind dezmembramintele dreptului de proprietate, drepturi reale de garanție și sarcini	Referințe
NU SUNT	

## Anexa Nr. 1 La Partea I

## Teren

Nr cadastral	Suprafața (mp)*	Observații / Referințe
34180	Din acte: 4.555 Masurata: 4.554	

\* Suprafața este determinată în planul de proiecție Stereo 70.



## Date referitoare la teren

Crt	Categorie folosință	Intra vilan	Suprafața (mp)	Tarla	Parcelă	Nr. topo	Observații / Referințe
1	arabil	NU	4.554	47	147	-	

## Lungime Segmente

1) Valorile lungimilor segmentelor sunt obținute din proiecție în plan.

Punct început	X / Y	Punct sfârșit	X / Y	Lungime segment (** (m)
1	422.068,018 298.725,421	2	421.974,855 298.576,442	175.71
2	421.974,855 298.576,442	3	421.978,723 298.574,627	4.272
3	421.978,723 298.574,627	4	421.995,137 298.566,694	18.231
4	421.995,137 298.566,694	5	422.028,501 298.613,521	57.496
5	422.028,501 298.613,521	6	422.095,362 298.719,05	124.928

Punct început	X / Y	Punct sfârșit	X / Y	Lungime segment (** (m)
6	422.095,362 298.719,05	7	422.087,856 298.720,264	7.604
7	422.087,856 298.720,264	1	422.068,018 298.725,421	20.498

\*\* Lungimile segmentelor sunt determinate în planul de proiecție Stereo 70 și sunt rotunjite la 1 milimetru.

\*\*\* Distanța dintre puncte este formată din segmente cumulate ce sunt mai mici decât valoarea 1 milimetru.





**DATE DESPRE IMOBILUL NR. 6920**

Oficiul de Cadastru și Publicitate Imobiliară DOLJ  
Biroul de Cadastru și Publicitate Imobiliară Craiova

**A. Partea I. Descrierea imobilului**

TEREN Extravilan

Adresa: Jud. Dolj, T47, DE 281/1

Nr. Crt	Nr cadastral Nr. topografic	Suprafața* (mp)	Observații / Referințe
A1		3.454	Sector cadastral:18 Teren neimprejmuit;

**B. Partea II. Proprietari și acte**

Inscrieri privitoare la dreptul de proprietate și alte drepturi reale		Referințe
/		
Act Normativ nr. HG 965, din 05/09/2002 emis de GUVERNUL ROMANIEI (ANEXA NR. 57-INVENTARUL BUNURILOR CARE APARTIN DOMENIULUI PUBLIC AL COMUNEI LEU);		
B1	Intabulare, drept de PROPRIETATE, dobandit prin Lege, cota actuala 1/1, cota initiala 1/1 1) COMUNA LEU-DOMENIUL PUBLIC, CIF:4553631	A1

**C. Partea III. SARCINI .**

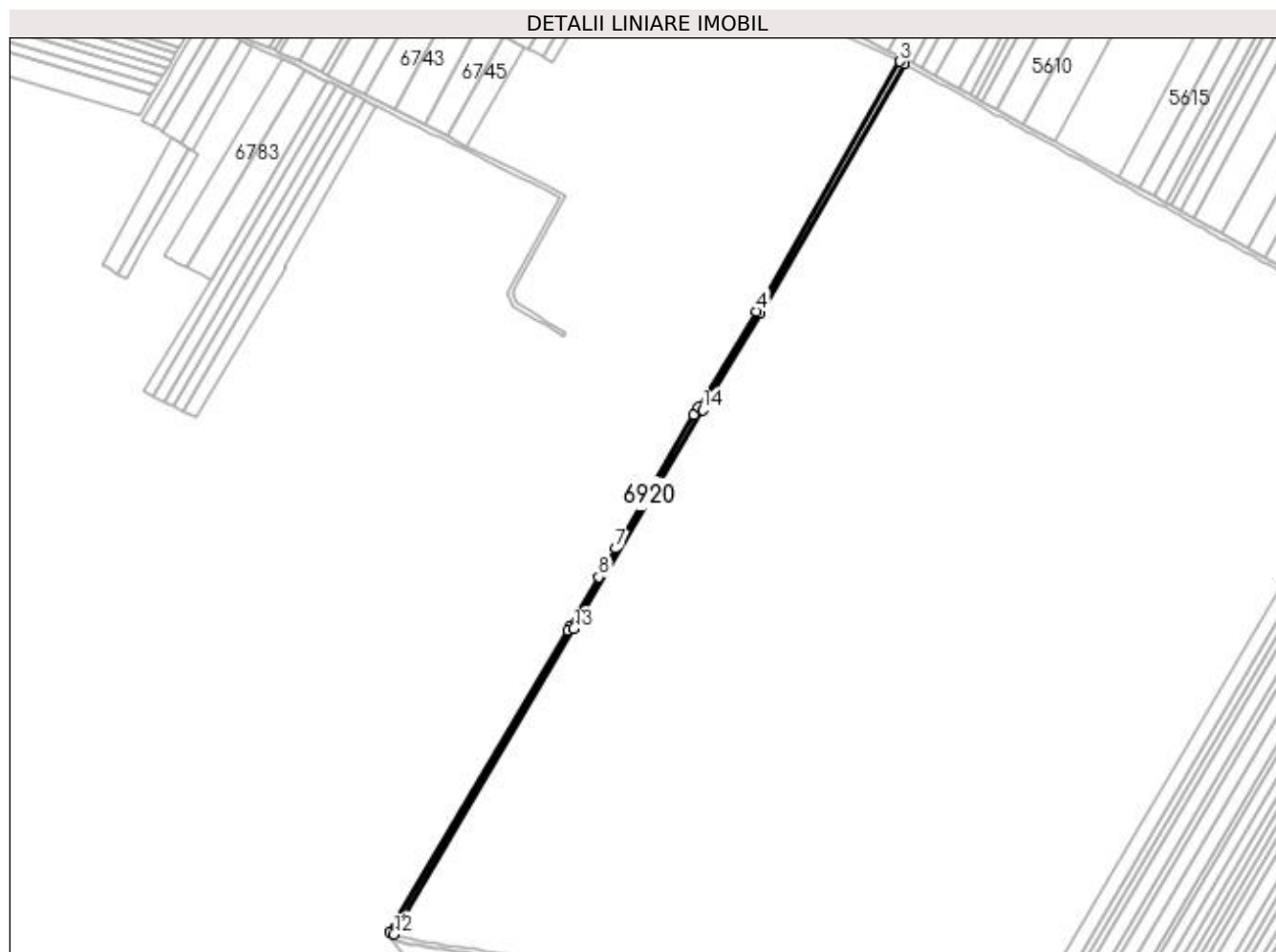
Inscrieri privind dezmembramintele dreptului de proprietate, drepturi reale de garanție și sarcini	Referințe
NU SUNT	

## Anexa Nr. 1 La Partea I

## Teren

Nr cadastral	Suprafața (mp)*	Observații / Referințe
	3.454	

\* Suprafața este determinată în planul de proiecție Stereo 70.



## Date referitoare la teren

Crt	Categorie folosință	Intra vilan	Suprafața (mp)	Tarla	Parcelă	Nr. topo	Observații / Referințe
1	drum	NU	3.454	47	DE 281/1	-	

## Lungime Segmente

1) Valorile lungimilor segmentelor sunt obținute din proiecție în plan.

Punct început	X / Y	Punct sfârșit	X / Y	Lungime segment (** (m)
1	422.399,64 299.266,863	2	422.522,533 299.480,443	246.413
2	422.522,533 299.480,443	3	422.518,92 299.482,186	4.011
3	422.518,92 299.482,186	4	422.396,192 299.268,892	246.082
4	422.396,192 299.268,892	5	422.346,68 299.186,587	96.05
5	422.346,68 299.186,587	6	422.342,894 299.180,147	7.47

Punct început	X / Y	Punct sfârșit	X / Y	Lungime segment (** (m)
6	422.342,894 299.180,147	7	422.275,953 299.066,262	132.103
7	422.275,953 299.066,262	8	422.261,459 299.041,93	28.321
8	422.261,459 299.041,93	9	422.236,818 298.999,683	48.908
9	422.236,818 298.999,683	10	422.234,782 298.996,228	4.011
10	422.234,782 298.996,228	11	422.083,169 298.738,95	298.628
11	422.083,169 298.738,95	12	422.086,515 298.736,75	4.005
12	422.086,515 298.736,75	13	422.240,265 298.997,654	302.836
13	422.240,265 298.997,654	14	422.350,118 299.184,542	216.783
14	422.350,118 299.184,542	1	422.399,64 299.266,863	96.068

\*\* Lungimile segmentelor sunt determinate în planul de proiecție Stereo 70 și sunt rotunjite la 1 milimetru.

\*\*\* Distanța dintre puncte este formată din segmente cumulate ce sunt mai mici decât valoarea 1 milimetru.



**DATE DESPRE IMOBILUL NR. 6921**

Oficiul de Cadastru și Publicitate Imobiliară DOLJ  
Biroul de Cadastru și Publicitate Imobiliară Craiova

**A. Partea I. Descrierea imobilului**

TEREN Extravilan

Adresa: Jud. Dolj, T47, DE 283/1

Nr. Crt	Nr cadastral Nr. topografic	Suprafața* (mp)	Observații / Referințe
A1		735	Sector cadastral:18 Teren neimprejmuit;

**B. Partea II. Proprietari și acte**

Inscrieri privitoare la dreptul de proprietate și alte drepturi reale		Referințe
/		
Act Normativ nr. HG 965, din 05/09/2002 emis de GUVERNUL ROMANIEI (ANEXA NR. 57-INVENTARUL BUNURILOR CARE APARTIN DOMENIULUI PUBLIC AL COMUNEI LEU);		
B1	Intabulare, drept de PROPRIETATE, dobandit prin Lege, cota actuala 1/1, cota initiala 1/1 1) COMUNA LEU-DOMENIUL PUBLIC, CIF:4553631	A1

**C. Partea III. SARCINI .**

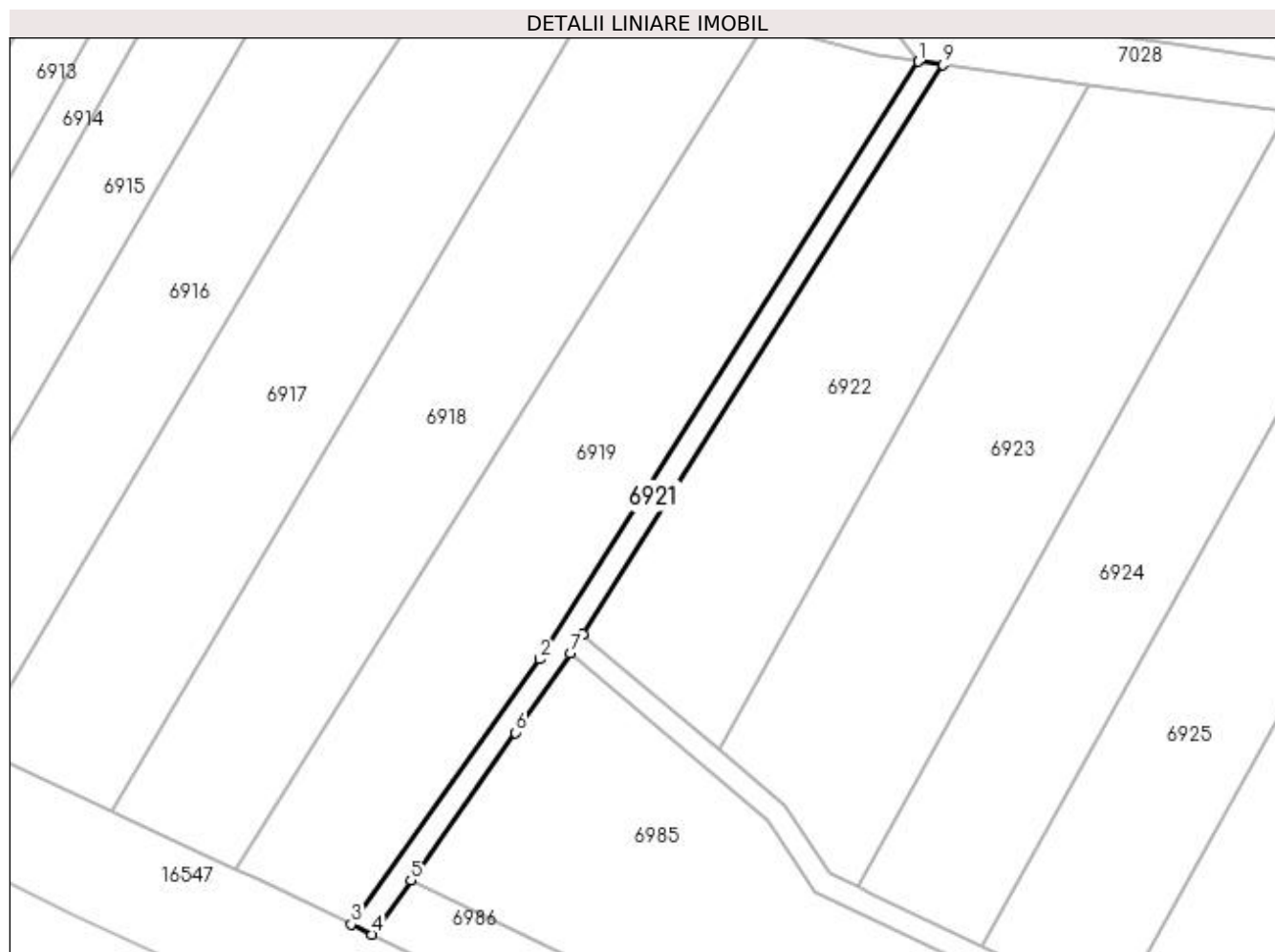
Inscrieri privind dezmembramintele dreptului de proprietate, drepturi reale de garanție și sarcini	Referințe
NU SUNT	

## Anexa Nr. 1 La Partea I

## Teren

Nr cadastral	Suprafața (mp)*	Observații / Referințe
	735	

\* Suprafața este determinată în planul de proiecție Stereo 70.



## Date referitoare la teren

Crt	Categorie folosință	Intra vilan	Suprafața (mp)	Tarla	Parcelă	Nr. topo	Observații / Referințe
1	drum	NU	735	47	DE 283/1	-	

## Lungime Segmente

1) Valorile lungimilor segmentelor sunt obținute din proiecție în plan.

Punct început	X / Y	Punct sfârșit	X / Y	Lungime segment (** (m)
1	422.095,362 298.719,05	2	422.028,501 298.613,521	124.928
2	422.028,501 298.613,521	3	421.995,137 298.566,694	57.496
3	421.995,137 298.566,694	4	421.998,872 298.564,889	4.148
4	421.998,872 298.564,889	5	422.005,691 298.574,485	11.771
5	422.005,691 298.574,485	6	422.024,182 298.600,505	31.922

Punct început	X / Y	Punct sfârșit	X / Y	Lungime segment (** (m)
6	422.024,182 298.600,505	7	422.033,865 298.614,483	17.004
7	422.033,865 298.614,483	8	422.036,025 298.617,893	4.037
8	422.036,025 298.617,893	9	422.099,723 298.718,459	119.041
9	422.099,723 298.718,459	1	422.095,362 298.719,05	4.401

\*\* Lungimile segmentelor sunt determinate în planul de proiecție Stereo 70 și sunt rotunjite la 1 milimetru.

\*\*\* Distanța dintre puncte este formată din segmente cumulate ce sunt mai mici decât valoarea 1 milimetru.





**DATE DESPRE IMOBILUL NR. 6922**

Oficiul de Cadastru și Publicitate Imobiliară DOLJ  
Biroul de Cadastru și Publicitate Imobiliară Craiova

**A. Partea I. Descrierea imobilului**

TEREN Extravilan

Adresa: Jud. Dolj, T51/1, P1

Nr. Crt	Nr cadastral Nr. topografic	Suprafața* (mp)	Observații / Referințe
A1		3.500	Sector cadastral:18 Teren neimprejmuit;

**B. Partea II. Proprietari și acte**

Inscrieri privitoare la dreptul de proprietate și alte drepturi reale		Referințe
/		
Act Administrativ nr. TDP 3259, din 12/04/2005 emis de COMISIA JUDETEANA DOLJ (CERTIFICAT DE DECES SERIA D10 NR.130367);		
B1	Intabulare, drept de PROPRIETATE, dobandit prin Reconstituire, cota actuala 1/1, cota initiala 1/1 1) DINCULESCU CORNELIU DEFUNCT:Da	A1

**C. Partea III. SARCINI .**

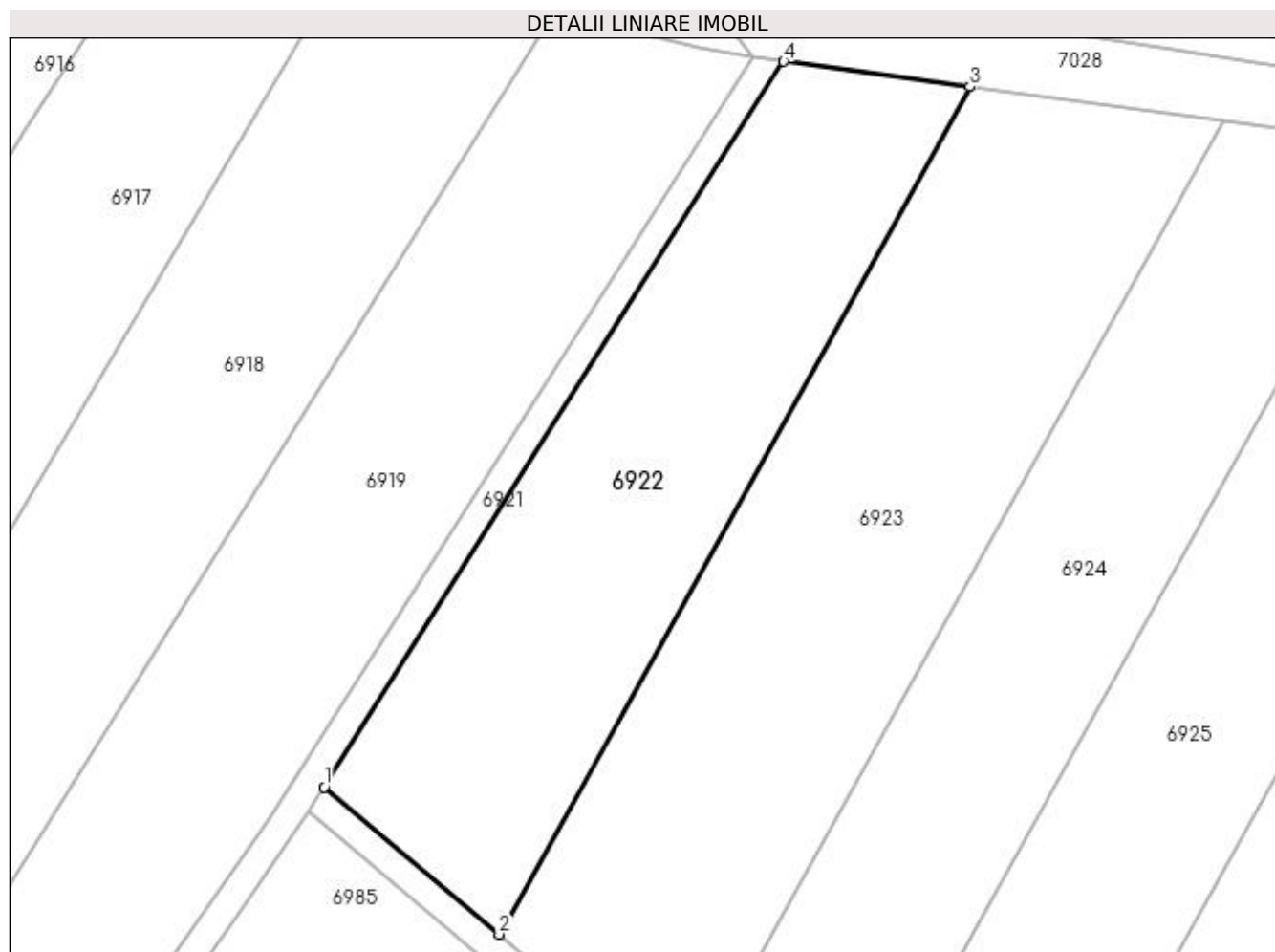
Inscrieri privind dezmembramintele dreptului de proprietate, drepturi reale de garanție și sarcini	Referințe
NU SUNT	

## Anexa Nr. 1 La Partea I

## Teren

Nr cadastral	Suprafața (mp)*	Observații / Referințe
	3.500	

\* Suprafața este determinată în planul de proiecție Stereo 70.



## Date referitoare la teren

Crt	Categorie folosință	Intra vilan	Suprafața (mp)	Tarla	Parcelă	Nr. topo	Observații / Referințe
1	arabil	NU	3.500	51/1	1	-	

## Lungime Segmente

1) Valorile lungimilor segmentelor sunt obținute din proiecție în plan.

Punct început	X / Y	Punct sfârșit	X / Y	Lungime segment (** (m)
1	422.036,025 298.617,893	2	422.060,248 298.597,473	31.681
2	422.060,248 298.597,473	3	422.125,554 298.714,96	134.417
3	422.125,554 298.714,96	4	422.099,723 298.718,459	26.067
4	422.099,723 298.718,459	1	422.036,025 298.617,893	119.041

**\*\* Lungimile segmentelor sunt determinate în planul de proiecție Stereo 70 și sunt rotunjite la 1 milimetru.**

**\*\*\* Distanța dintre puncte este formată din segmente cumulate ce sunt mai mici decât valoarea 1 milimetru.**



**DATE DESPRE IMOBILUL NR. 6923**

Oficiul de Cadastru și Publicitate Imobiliară DOLJ  
Biroul de Cadastru și Publicitate Imobiliară Craiova

**A. Partea I. Descrierea imobilului**

TEREN Extravilan

Adresa: Jud. Dolj, T51/1, P2

Nr. Crt	Nr cadastral Nr. topografic	Suprafața* (mp)	Observații / Referințe
A1		4.800	Sector cadastral:18 Teren neimprejmit;

**B. Partea II. Proprietari și acte**

Inscrieri privitoare la dreptul de proprietate și alte drepturi reale	Referințe
/	
Act Administrativ nr. TDP 3220, din 22/04/2005 emis de COMISIA JUDETEANA DOLJ;	
B1	A1
Intabulare, drept de PROPRIETATE, dobândit prin Reconstituire, cota actuala 1/1, cota initiala 1/1	
1) DRAGHICI MARIA, LIPSĂ CNP	
2) CALINESCU ELENA, LIPSĂ CNP	
3) BOANA IOANA, LIPSĂ CNP	

**C. Partea III. SARCINI .**

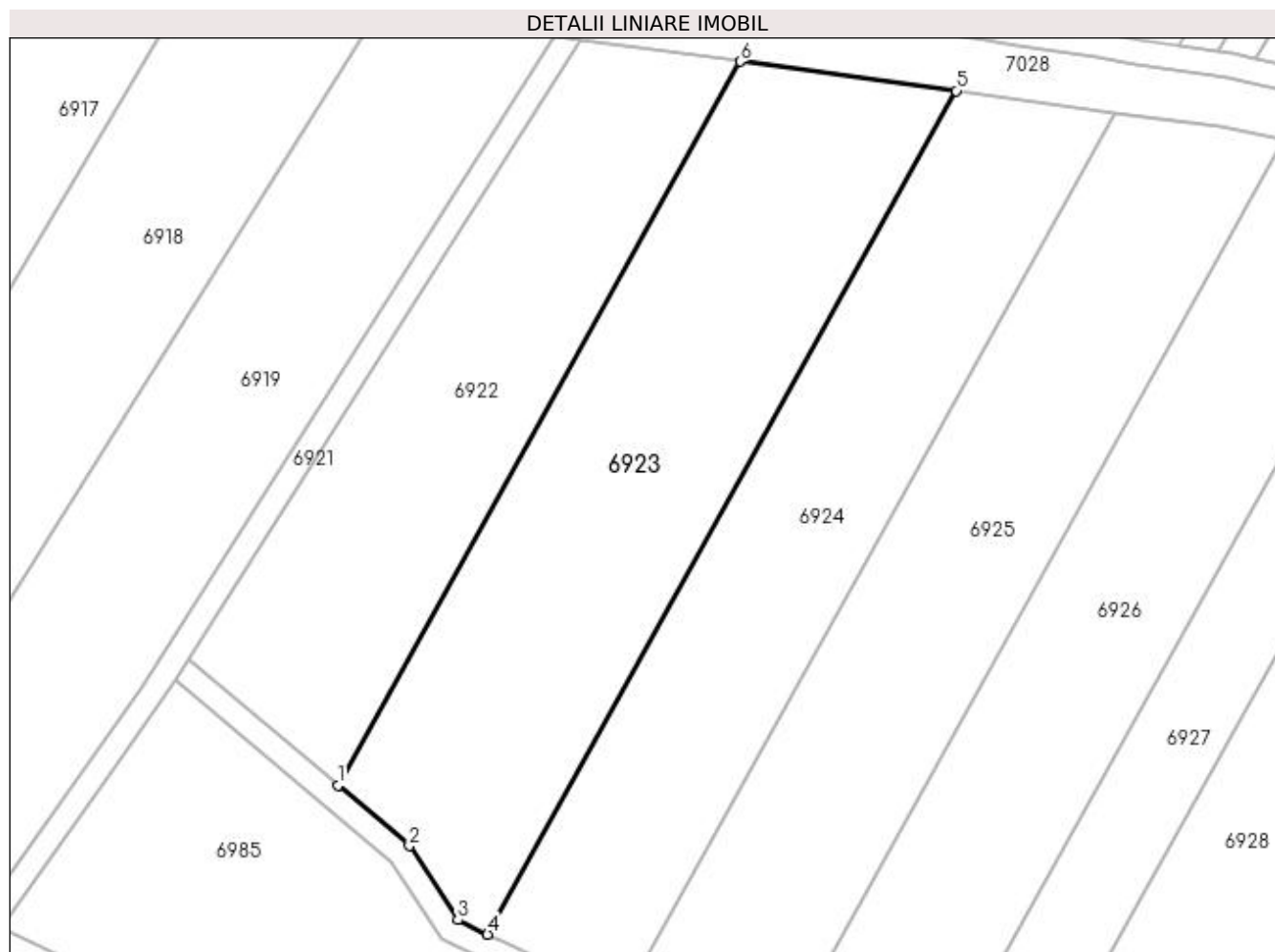
Inscrieri privind dezmembramintele dreptului de proprietate, drepturi reale de garanție și sarcini	Referințe
NU SUNT	

## Anexa Nr. 1 La Partea I

## Teren

Nr cadastral	Suprafața (mp)*	Observații / Referințe
	4.800	

\* Suprafața este determinată în planul de proiecție Stereo 70.



## Date referitoare la teren

Crt	Categorie folosință	Intra vilan	Suprafața (mp)	Tarla	Parcelă	Nr. topo	Observații / Referințe
1	arabil	NU	4.800	51/1	2	-	

## Lungime Segmente

1) Valorile lungimilor segmentelor sunt obținute din proiecție în plan.

Punct început	X / Y	Punct sfârșit	X / Y	Lungime segment (** (m)
1	422.060,248 298.597,473	2	422.071,852 298.587,691	15.178
2	422.071,852 298.587,691	3	422.079,736 298.575,647	14.395
3	422.079,736 298.575,647	4	422.084,567 298.573,312	5.365
4	422.084,567 298.573,312	5	422.160,66 298.710,204	156.619
5	422.160,66 298.710,204	6	422.125,554 298.714,96	35.427

Punct început	X / Y	Punct sfârșit	X / Y	Lungime segment (** (m)
6	422.125,554 298.714,96	1	422.060,248 298.597,473	134.417

\*\* Lungimile segmentelor sunt determinate în planul de proiecție Stereo 70 și sunt rotunjite la 1 milimetru.

\*\*\* Distanța dintre puncte este formată din segmente cumulate ce sunt mai mici decât valoarea 1 milimetru.





**DATE DESPRE IMOBILUL NR. 6924**

Oficiul de Cadastru și Publicitate Imobiliară DOLJ  
Biroul de Cadastru și Publicitate Imobiliară Craiova

**A. Partea I. Descrierea imobilului**

TEREN Extravilan

Adresa: Jud. Dolj, T51/1, P3

Nr. Crt	Nr cadastral Nr. topografic	Suprafața* (mp)	Observații / Referințe
A1		3.900	Sector cadastral:18 Teren neimprejmuit;

**B. Partea II. Proprietari și acte**

Inscrieri privitoare la dreptul de proprietate și alte drepturi reale		Referințe
/		
Act Administrativ nr. TDP 2908, din 27/08/2004 emis de COMISIA JUDETEANA DOLJ (CERTIFICAT DE DECES DP NR.745060);		
B1	Intabulare, drept de PROPRIETATE, dobandit prin Reconstituire, cota actuala 1/1, cota initiala 1/1 1) SAFTA STEFAN DEFUNCT:Da	A1

**C. Partea III. SARCINI .**

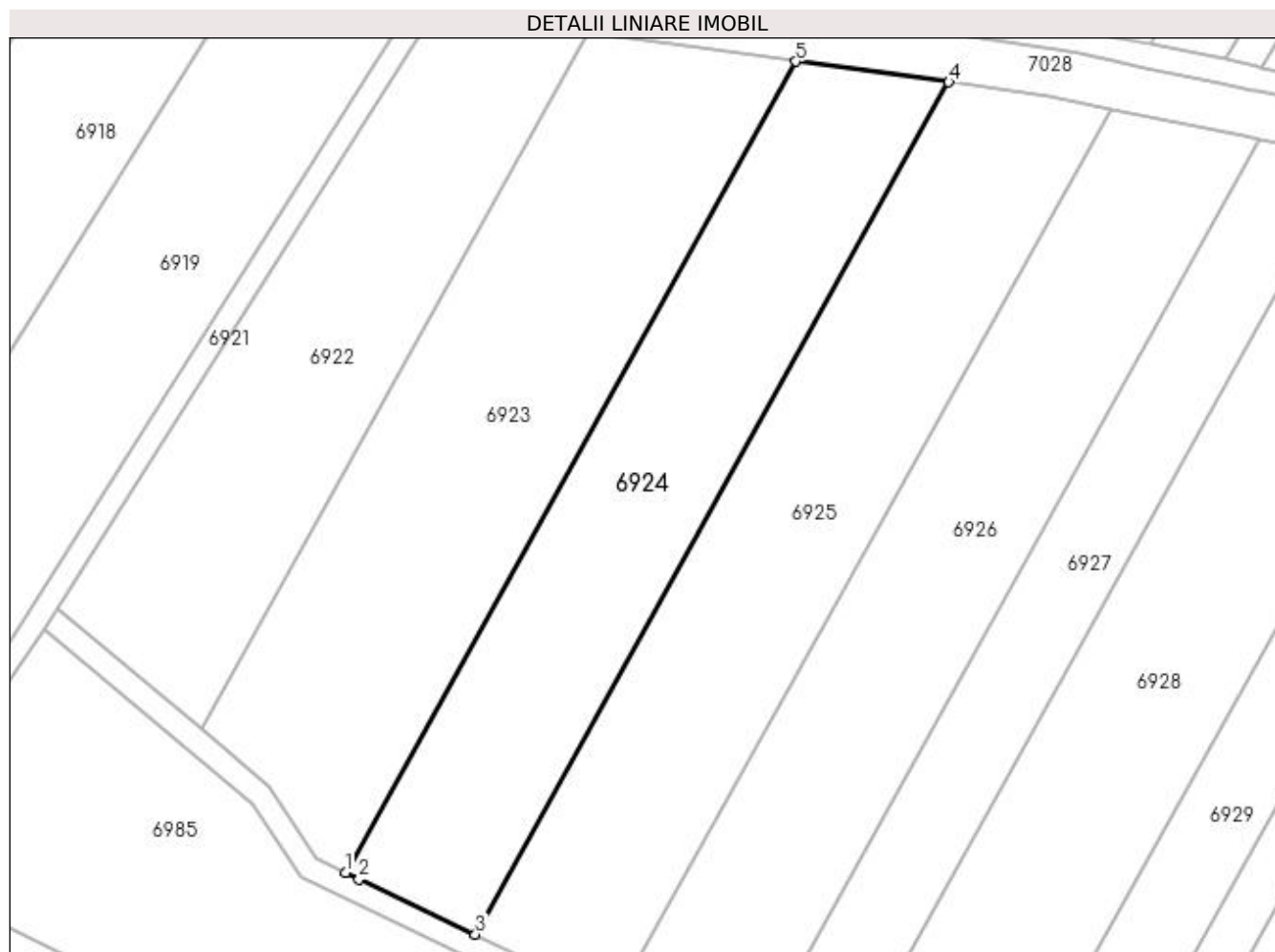
Inscrieri privind dezmembramintele dreptului de proprietate, drepturi reale de garanție și sarcini	Referințe
NU SUNT	

## Anexa Nr. 1 La Partea I

## Teren

Nr cadastral	Suprafața (mp)*	Observații / Referințe
	3.900	

\* Suprafața este determinată în planul de proiecție Stereo 70.



## Date referitoare la teren

Crt	Categorie folosință	Intravilan	Suprafața (mp)	Tarla	Parcelă	Nr. topo	Observații / Referințe
1	arabil	NU	3.900	51/1	3	-	

## Lungime Segmente

1) Valorile lungimilor segmentelor sunt obținute din proiecție în plan.

Punct început	X / Y	Punct sfârșit	X / Y	Lungime segment (** (m)
1	422.084,567 298.573,312	2	422.086,905 298.572,182	2.597
2	422.086,905 298.572,182	3	422.106,545 298.562,868	21.736
3	422.106,545 298.562,868	4	422.186,498 298.706,703	164.563
4	422.186,498 298.706,703	5	422.160,66 298.710,204	26.074
5	422.160,66 298.710,204	1	422.084,567 298.573,312	156.619

**\*\* Lungimile segmentelor sunt determinate în planul de proiecție Stereo 70 și sunt rotunjite la 1 milimetru.**

**\*\*\* Distanța dintre puncte este formată din segmente cumulate ce sunt mai mici decât valoarea 1 milimetru.**



**DATE DESPRE IMOBILUL NR. 6925**

Oficiul de Cadastru și Publicitate Imobiliară DOLJ  
Biroul de Cadastru și Publicitate Imobiliară Craiova

**A. Partea I. Descrierea imobilului**

TEREN Extravilan

Adresa: Jud. Dolj, T51/1, P4

Nr. Crt	Nr cadastral Nr. topografic	Suprafața* (mp)	Observații / Referințe
A1		4.400	Sector cadastral:18 Teren neimprejmit;

**B. Partea II. Proprietari și acte**

Inscrieri privitoare la dreptul de proprietate și alte drepturi reale		Referințe
/		
Act Administrativ nr. TDP 3037, din 11/11/2004 emis de COMISIA JUDETEANA DOLJ (CERTIFICAT DECES D9 NR.895964; ADEVERINTA NR.4649/18.08.2021);		
B1	Intabulare, drept de PROPRIETATE, dobandit prin Reconstituire, cota actuala 1/1, cota initiala 1/1 1) CATANA IOANA 2) STANCULESCU PAULINA, LIPSĂ CNP DEFUNCT:Da 3) BARAN GHEORGHITA, LIPSĂ CNP	A1

**C. Partea III. SARCINI .**

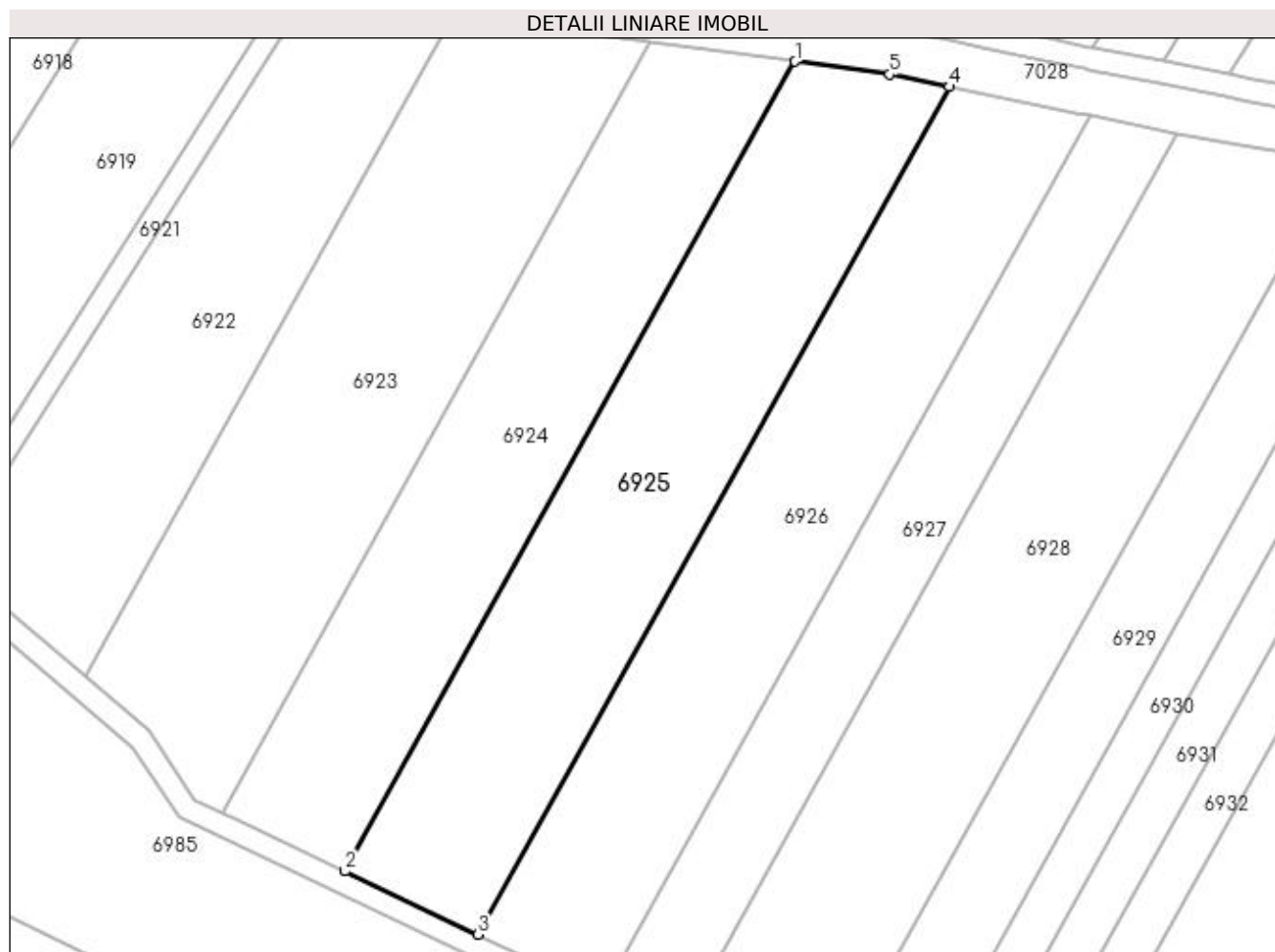
Inscrieri privind dezmembramintele dreptului de proprietate, drepturi reale de garanție și sarcini	Referințe
NU SUNT	

## Anexa Nr. 1 La Partea I

## Teren

Nr cadastral	Suprafața (mp)*	Observații / Referințe
	4.400	

\* Suprafața este determinată în planul de proiecție Stereo 70.



## Date referitoare la teren

Crt	Categorie folosință	Intra vilan	Suprafața (mp)	Tarla	Parcelă	Nr. topo	Observații / Referințe
1	arabil	NU	4.400	51/1	4	-	

## Lungime Segmente

1) Valorile lungimilor segmentelor sunt obținute din proiecție în plan.

Punct început	X / Y	Punct sfârșit	X / Y	Lungime segment (** (m)
1	422.186,498 298.706,703	2	422.106,545 298.562,868	164.563
2	422.106,545 298.562,868	3	422.130,166 298.551,666	26.143
3	422.130,166 298.551,666	4	422.213,861 298.702,234	172.265
4	422.213,861 298.702,234	5	422.203,338 298.704,422	10.748
5	422.203,338 298.704,422	1	422.186,498 298.706,703	16.994

**\*\* Lungimile segmentelor sunt determinate în planul de proiecție Stereo 70 și sunt rotunjite la 1 milimetru.**

**\*\*\* Distanța dintre puncte este formată din segmente cumulate ce sunt mai mici decât valoarea 1 milimetru.**





**DATE DESPRE IMOBILUL NR. 6926**

Oficiul de Cadastru și Publicitate Imobiliară DOLJ  
 Biroul de Cadastru și Publicitate Imobiliară Craiova

**A. Partea I. Descrierea imobilului**

TEREN Extravilan

Adresa: Jud. Dolj, T51/1, P5

Nr. Crt	Nr cadastral Nr. topografic	Suprafața* (mp)	Observații / Referințe
A1		4.300	Sector cadastral:18 Teren neimprejmuit;

**B. Partea II. Proprietari și acte**

Inscrieri privitoare la dreptul de proprietate și alte drepturi reale		Referințe
/		
Act Administrativ nr. TDP 2225, din 30/07/2003 emis de COMISIA JUDETEANA DOLJ (ADEVERINTA NR. 5943/15.10.2021);		
B1	Intabulare, drept de PROPRIETATE, dobandit prin Reconstituire, cota actuala 1/1, cota initiala 1/1 1) DIEACONU MIHALACHE	A1

**C. Partea III. SARCINI .**

Inscrieri privind dezmembramintele dreptului de proprietate, drepturi reale de garanție și sarcini	Referințe
NU SUNT	

## Anexa Nr. 1 La Partea I

## Teren

Nr cadastral	Suprafața (mp)*	Observații / Referințe
	4.300	

\* Suprafața este determinată în planul de proiecție Stereo 70.



## Date referitoare la teren

Crt	Categorie folosință	Intra vilan	Suprafața (mp)	Tarla	Parcelă	Nr. topo	Observații / Referințe
1	arabil	NU	4.300	51/1	5	-	

## Lungime Segmente

1) Valorile lungimilor segmentelor sunt obținute din proiecție în plan.

Punct început	X / Y	Punct sfârșit	X / Y	Lungime segment (** (m)
1	422.130,166 298.551,666	2	422.152,376 298.541,134	24.58
2	422.152,376 298.541,134	3	422.239,031 298.697,028	178.359
3	422.239,031 298.697,028	4	422.236,293 298.697,569	2.791
4	422.236,293 298.697,569	5	422.213,861 298.702,234	22.912
5	422.213,861 298.702,234	1	422.130,166 298.551,666	172.265

**\*\* Lungimile segmentelor sunt determinate în planul de proiecție Stereo 70 și sunt rotunjite la 1 milimetru.**

**\*\*\* Distanța dintre puncte este formată din segmente cumulate ce sunt mai mici decât valoarea 1 milimetru.**



**DATE DESPRE IMOBILUL NR. 6927**

Oficiul de Cadastru și Publicitate Imobiliară DOLJ  
Biroul de Cadastru și Publicitate Imobiliară Craiova

**A. Partea I. Descrierea imobilului**

TEREN Extravilan

Adresa: Jud. Dolj, T51/1, P6

Nr. Crt	Nr cadastral Nr. topografic	Suprafața* (mp)	Observații / Referințe
A1		2.700	Sector cadastral:18 Teren neimprejmuit;

**B. Partea II. Proprietari și acte**

Inscrieri privitoare la dreptul de proprietate și alte drepturi reale	Referințe
/	
Act Administrativ nr. TDP 2633, din 02/12/2003 emis de COMISIA JUDETEANA DOLJ;	
B1	A1
Intabulare, drept de PROPRIETATE, dobândit prin Reconstituire, cota actuala 1/1, cota inițiala 1/1 1) STIRBU ION, LIPSĂ CNP	

**C. Partea III. SARCINI .**

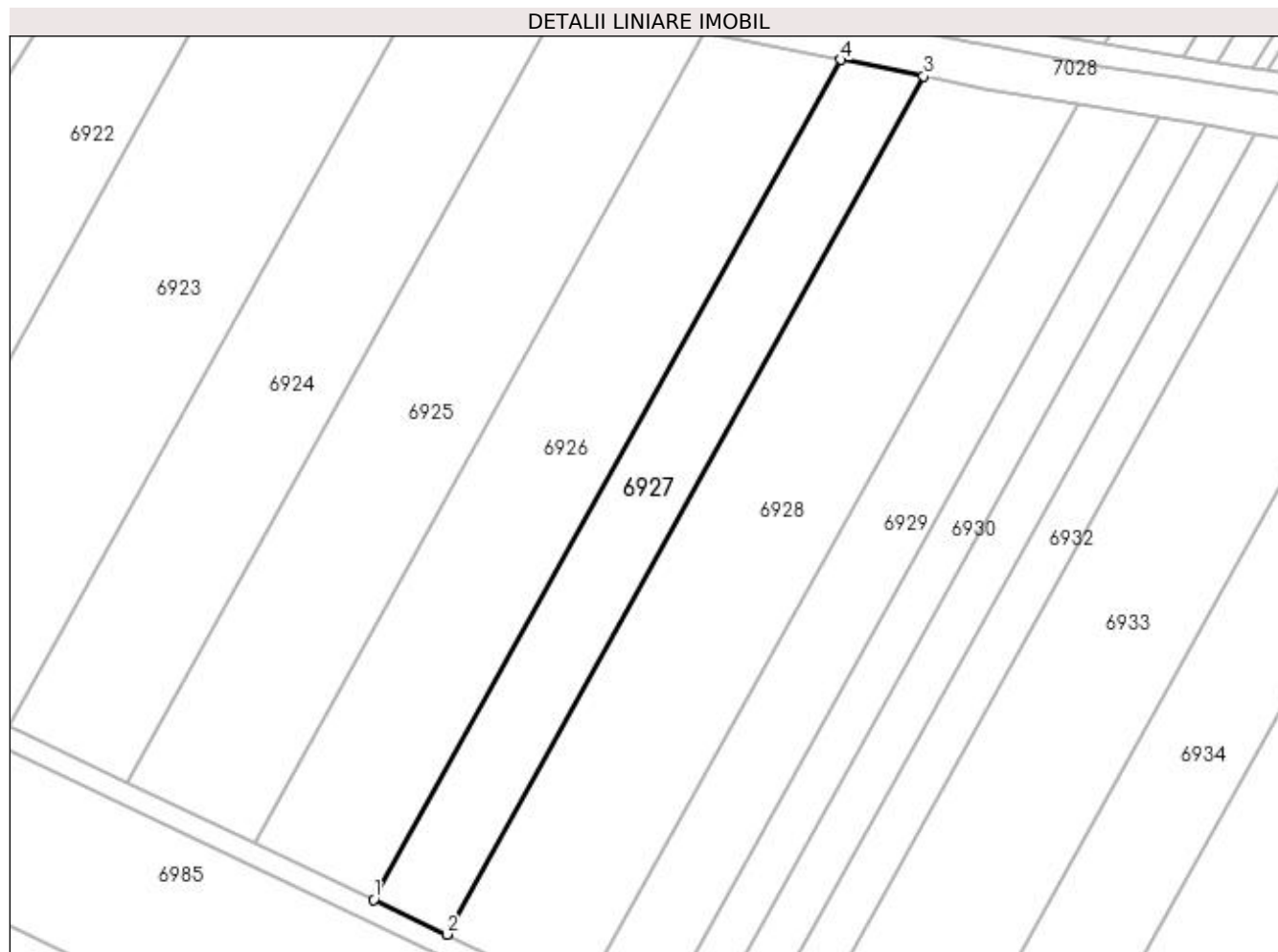
Inscrieri privind dezmembramintele dreptului de proprietate, drepturi reale de garanție și sarcini	Referințe
NU SUNT	

## Anexa Nr. 1 La Partea I

## Teren

Nr cadastral	Suprafața (mp)*	Observații / Referințe
	2.700	

\* Suprafața este determinată în planul de proiecție Stereo 70.



## Date referitoare la teren

Crt	Categorie folosință	Intra vilan	Suprafața (mp)	Tarla	Parcelă	Nr. topo	Observații / Referințe
1	arabil	NU	2.700	51/1	6	-	

## Lungime Segmente

1) Valorile lungimilor segmentelor sunt obținute din proiecție în plan.

Punct început	X / Y	Punct sfârșit	X / Y	Lungime segment (** (m)
1	422.152,376 298.541,134	2	422.165,935 298.534,704	15.007
2	422.165,935 298.534,704	3	422.254,469 298.693,976	182.225
3	422.254,469 298.693,976	4	422.239,031 298.697,028	15.736
4	422.239,031 298.697,028	1	422.152,376 298.541,134	178.359

**\*\* Lungimile segmentelor sunt determinate în planul de proiecție Stereo 70 și sunt rotunjite la 1 milimetru.**

**\*\*\* Distanța dintre puncte este formată din segmente cumulate ce sunt mai mici decât valoarea 1 milimetru.**





**DATE DESPRE IMOBILUL NR. 6928**

Oficiul de Cadastru și Publicitate Imobiliară DOLJ  
Biroul de Cadastru și Publicitate Imobiliară Craiova

**A. Partea I. Descrierea imobilului**

TEREN Extravilan

Adresa: Jud. Dolj, T51/1, P7

Nr. Crt	Nr cadastral Nr. topografic	Suprafața* (mp)	Observații / Referințe
A1		5.100	Sector cadastral:18 Teren neimprejmuit;

**B. Partea II. Proprietari și acte**

Inscrieri privitoare la dreptul de proprietate și alte drepturi reale		Referințe
/		
Act Administrativ nr. TDP 2263, din 30/07/2003 emis de COMISIA JUDETEANA DOLJ (CERTIFICAT DE DECES SERIA DZ NR 999199);		
B1	Intabulare, drept de PROPRIETATE, dobandit prin Reconstituire, cota actuala 1/1, cota initiala 1/1 1) POPESCU IOANA DEFUNCT:Da	A1

**C. Partea III. SARCINI .**

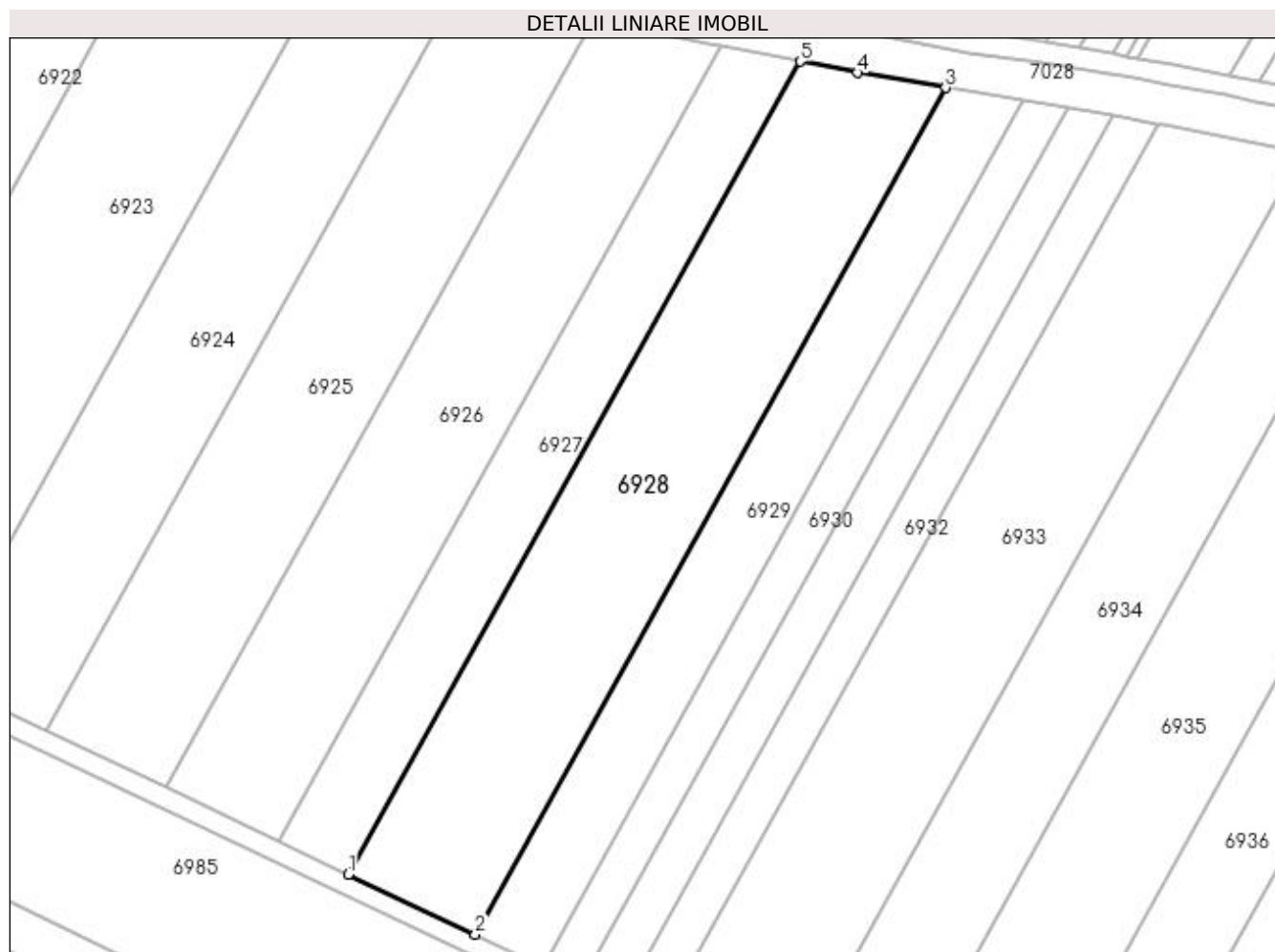
Inscrieri privind dezmembramintele dreptului de proprietate, drepturi reale de garanție și sarcini	Referințe
NU SUNT	

## Anexa Nr. 1 La Partea I

## Teren

Nr cadastral	Suprafața (mp)*	Observații / Referințe
	5.100	

\* Suprafața este determinată în planul de proiecție Stereo 70.



## Date referitoare la teren

Crt	Categorie folosință	Intra vilan	Suprafața (mp)	Tarla	Parcelă	Nr. topo	Observații / Referințe
1	arabil	NU	5.100	51/1	7	-	

## Lungime Segmente

1) Valorile lungimilor segmentelor sunt obținute din proiecție în plan.

Punct început	X / Y	Punct sfârșit	X / Y	Lungime segment (** (m)
1	422.165,935 298.534,704	2	422.190,773 298.522,925	27.489
2	422.190,773 298.522,925	3	422.282,996 298.688,836	189.819
3	422.282,996 298.688,836	4	422.265,756 298.691,745	17.484
4	422.265,756 298.691,745	5	422.254,469 298.693,976	11.505
5	422.254,469 298.693,976	1	422.165,935 298.534,704	182.225

**\*\* Lungimile segmentelor sunt determinate în planul de proiecție Stereo 70 și sunt rotunjite la 1 milimetru.**

**\*\*\* Distanța dintre puncte este formată din segmente cumulate ce sunt mai mici decât valoarea 1 milimetru.**



**DATE DESPRE IMOBILUL NR. 6929**

Oficiul de Cadastru și Publicitate Imobiliară DOLJ  
Biroul de Cadastru și Publicitate Imobiliară Craiova

**A. Partea I. Descrierea imobilului**

TEREN Extravilan

Adresa: Jud. Dolj, T51/1, P8

Nr. Crt	Nr cadastral Nr. topografic	Suprafața* (mp)	Observații / Referințe
A1		2.800	Sector cadastral:18 Teren neimprejmuit;

**B. Partea II. Proprietari și acte**

Inscrieri privitoare la dreptul de proprietate și alte drepturi reale	Referințe
/	
Act Administrativ nr. TDP 2569, din 18/12/2003 emis de COMISIA JUDETEANA DOLJ;	
B1	A1
Intabulare, drept de PROPRIETATE, dobândit prin Reconstituire, cota actuala 1/1, cota initiala 1/1 1) STOIANA PATRU, LIPSĂ CNP	

**C. Partea III. SARCINI .**

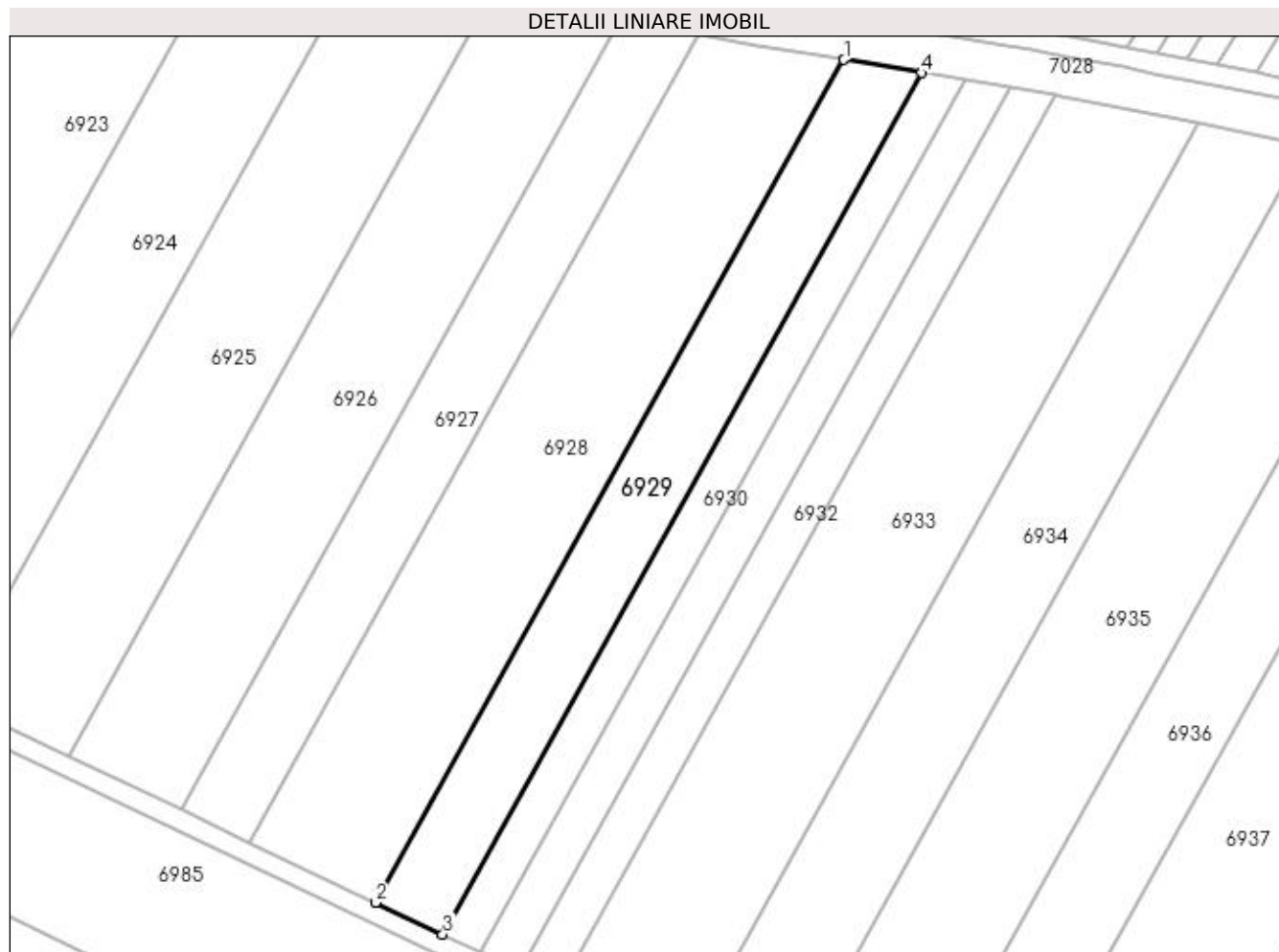
Inscrieri privind dezmembramintele dreptului de proprietate, drepturi reale de garanție și sarcini	Referințe
NU SUNT	

## Anexa Nr. 1 La Partea I

## Teren

Nr cadastral	Suprafața (mp)*	Observații / Referințe
	2.800	

\* Suprafața este determinată în planul de proiecție Stereo 70.



## Date referitoare la teren

Crt	Categorie folosință	Intra vilan	Suprafața (mp)	Tarla	Parcelă	Nr. topo	Observații / Referințe
1	arabil	NU	2.800	51/1	8	-	

## Lungime Segmente

1) Valorile lungimilor segmentelor sunt obținute din proiecție în plan.

Punct început	X / Y	Punct sfârșit	X / Y	Lungime segment (** (m)
1	422.282,996 298.688,836	2	422.190,773 298.522,925	189.819
2	422.190,773 298.522,925	3	422.203,982 298.516,661	14.619
3	422.203,982 298.516,661	4	422.298,256 298.686,26	194.04
4	422.298,256 298.686,26	1	422.282,996 298.688,836	15.476

**\*\* Lungimile segmentelor sunt determinate în planul de proiecție Stereo 70 și sunt rotunjite la 1 milimetru.**

**\*\*\* Distanța dintre puncte este formată din segmente cumulate ce sunt mai mici decât valoarea 1 milimetru.**





**DATE DESPRE IMOBILUL NR. 6930**

Oficiul de Cadastru și Publicitate Imobiliară DOLJ  
Biroul de Cadastru și Publicitate Imobiliară Craiova

**A. Partea I. Descrierea imobilului**

TEREN Extravilan

Adresa: Jud. Dolj, T51/1, P9

Nr. Crt	Nr cadastral Nr. topografic	Suprafața* (mp)	Observații / Referințe
A1		Din acte: 5.000 Masurata: 1.600	Sector cadastral:18 Teren neimprejmuit;

**B. Partea II. Proprietari și acte**

Inscrieri privitoare la dreptul de proprietate și alte drepturi reale		Referințe
/		
Act Notarial nr. CM 05, din 11/10/2018 emis de BNP IONASCU NICOLAE (APV 1805/21-06-2004;CM 80/21.06.2004;);		
B1	Intabulare, drept de PROPRIETATE, dobandit prin Succesiune, cota actuala 1/1, cota initiala 1/1 1) NEACSU FLOAREA	A1

**C. Partea III. SARCINI .**

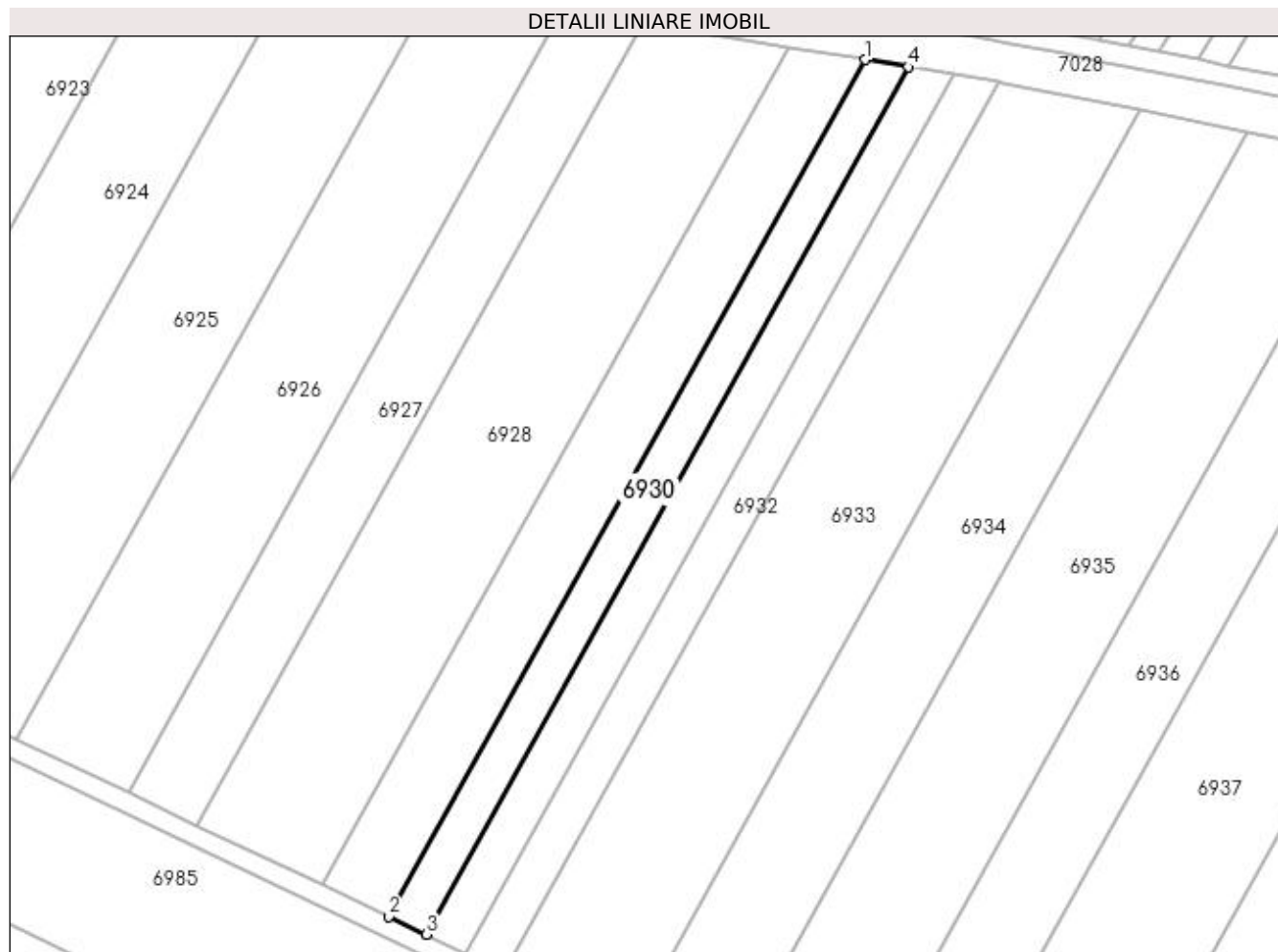
Inscrieri privind dezmembramintele dreptului de proprietate, drepturi reale de garanție și sarcini	Referințe
NU SUNT	

## Anexa Nr. 1 La Partea I

## Teren

Nr cadastral	Suprafața (mp)*	Observații / Referințe
	Din acte: 5.000 Masurata: 1.600	

\* Suprafața este determinată în planul de proiecție Stereo 70.



## Date referitoare la teren

Crt	Categorie folosință	Intra vilan	Suprafața (mp)	Tarla	Parcelă	Nr. topo	Observații / Referințe
1	arabil	NU	1.600	51/1	9	-	

## Lungime Segmente

1) Valorile lungimilor segmentelor sunt obținute din proiecție în plan.

Punct început	X / Y	Punct sfârșit	X / Y	Lungime segment (** (m)
1	422.298,256 298.686,26	2	422.203,982 298.516,661	194.04
2	422.203,982 298.516,661	3	422.211,403 298.513,142	8.213
3	422.211,403 298.513,142	4	422.306,828 298.684,814	196.411
4	422.306,828 298.684,814	1	422.298,256 298.686,26	8.694

**\*\* Lungimile segmentelor sunt determinate în planul de proiecție Stereo 70 și sunt rotunjite la 1 milimetru.**

**\*\*\* Distanța dintre puncte este formată din segmente cumulate ce sunt mai mici decât valoarea 1 milimetru.**



**DATE DESPRE IMOBILUL NR. 6931**

Oficiul de Cadastru și Publicitate Imobiliară DOLJ  
Biroul de Cadastru și Publicitate Imobiliară Craiova

**A. Partea I. Descrierea imobilului**

TEREN Extravilan

Adresa: Jud. Dolj, T51/1, P9

Nr. Crt	Nr cadastral Nr. topografic	Suprafața* (mp)	Observații / Referințe
A1		Din acte: 5.000 Masurata: 1.700	Sector cadastral:18 Teren neimprejmuit;

**B. Partea II. Proprietari și acte**

Inscrieri privitoare la dreptul de proprietate și alte drepturi reale		Referințe
/		
Act Notarial nr. APV 1805, din 21/06/2004 emis de BNP GAGEATU ILIE (CM 80/21.06.2004; CERTIFICAT DE DECES DS NR.967583);		
B1	Intabulare, drept de PROPRIETATE, dobandit prin lesire Din Indiviziune, cota actuala 1/1, cota initiala 1/1 1) NEACSU IULIAN DEFUNCT:Da	A1

**C. Partea III. SARCINI .**

Inscrieri privind dezmembramintele dreptului de proprietate, drepturi reale de garanție și sarcini	Referințe
NU SUNT	

## Anexa Nr. 1 La Partea I

## Teren

Nr cadastral	Suprafața (mp)*	Observații / Referințe
	Din acte: 5.000 Masurata: 1.700	

\* Suprafața este determinată în planul de proiecție Stereo 70.



## Date referitoare la teren

Crt	Categorie folosință	Intra vilan	Suprafața (mp)	Tarla	Parcelă	Nr. topo	Observații / Referințe
1	arabil	NU	1.700	51/1	9	-	

## Lungime Segmente

1) Valorile lungimilor segmentelor sunt obținute din proiecție în plan.

Punct început	X / Y	Punct sfârșit	X / Y	Lungime segment (** (m)
1	422.211,403 298.513,142	2	422.219,19 298.509,449	8.619
2	422.219,19 298.509,449	3	422.315,824 298.683,295	198.899
3	422.315,824 298.683,295	4	422.306,828 298.684,814	9.123
4	422.306,828 298.684,814	1	422.211,403 298.513,142	196.411

**\*\* Lungimile segmentelor sunt determinate în planul de proiecție Stereo 70 și sunt rotunjite la 1 milimetru.**

**\*\*\* Distanța dintre puncte este formată din segmente cumulate ce sunt mai mici decât valoarea 1 milimetru.**





**DATE DESPRE IMOBILUL NR. 6932**

Oficiul de Cadastru și Publicitate Imobiliară DOLJ  
Biroul de Cadastru și Publicitate Imobiliară Craiova

**A. Partea I. Descrierea imobilului**

TEREN Extravilan

Adresa: Jud. Dolj, T51/1, P9

Nr. Crt	Nr cadastral Nr. topografic	Suprafața* (mp)	Observații / Referințe
A1		Din acte: 5.000 Masurata: 1.700	Sector cadastral:18 Teren neimprejmit;

**B. Partea II. Proprietari și acte**

Inscrieri privitoare la dreptul de proprietate și alte drepturi reale		Referințe
/		
Act Notarial nr. CM 30, din 08/08/2002 emis de BNP CERNOBAI EMIL (APV 1805/21-06-2004;);		
B1	Intabulare, drept de PROPRIETATE, dobandit prin Succesiune, cota actuala 1/4, cota initiala 1/1 1) IRIMIA GHEORGHE	A1
B2	Intabulare, drept de PROPRIETATE, dobandit prin Succesiune, cota actuala 3/4, cota initiala 1/1 1) IRIMIA MARIAN	A1

**C. Partea III. SARCINI .**

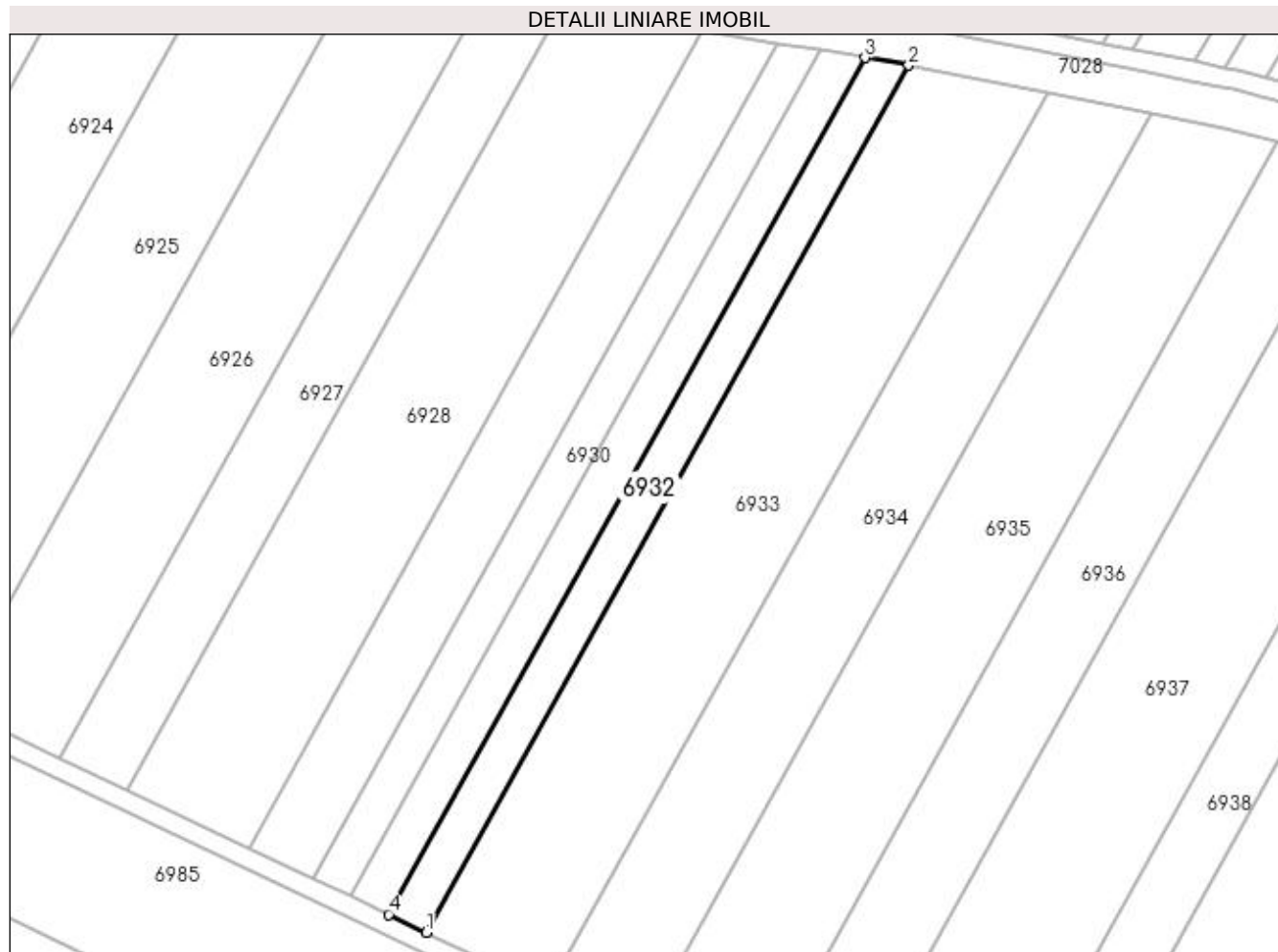
Inscrieri privind dezmembramintele dreptului de proprietate, drepturi reale de garanție și sarcini	Referințe
NU SUNT	

## Anexa Nr. 1 La Partea I

## Teren

Nr cadastral	Suprafața (mp)*	Observații / Referințe
	Din acte: 5.000 Masurata: 1.700	

\* Suprafața este determinată în planul de proiecție Stereo 70.



## Date referitoare la teren

Crt	Categorie folosință	Intra vilan	Suprafața (mp)	Tarla	Parcelă	Nr. topo	Observații / Referințe
1	arabil	NU	1.700	51/1	9	-	

## Lungime Segmente

1) Valorile lungimilor segmentelor sunt obținute din proiecție în plan.

Punct început	X / Y	Punct sfârșit	X / Y	Lungime segment (** (m)
1	422.226,881 298.505,802	2	422.324,71 298.681,796	201.356
2	422.324,71 298.681,796	3	422.315,824 298.683,295	9.011
3	422.315,824 298.683,295	4	422.219,19 298.509,449	198.899
4	422.219,19 298.509,449	1	422.226,881 298.505,802	8.512

**\*\* Lungimile segmentelor sunt determinate în planul de proiecție Stereo 70 și sunt rotunjite la 1 milimetru.**

**\*\*\* Distanța dintre puncte este formată din segmente cumulate ce sunt mai mici decât valoarea 1 milimetru.**



**DATE DESPRE IMOBILUL NR. 6933**

Oficiul de Cadastru și Publicitate Imobiliară DOLJ  
Biroul de Cadastru și Publicitate Imobiliară Craiova

**A. Partea I. Descrierea imobilului**

TEREN Extravilan

Adresa: Jud. Dolj, T51/1, P10

Nr. Crt	Nr cadastral Nr. topografic	Suprafața* (mp)	Observații / Referințe
A1		5.600	Sector cadastral:18 Teren neimprejmut;

**B. Partea II. Proprietari și acte**

Inscrieri privitoare la dreptul de proprietate și alte drepturi reale		Referințe
/		
Act Administrativ nr. TDP 2028-1336, din 29/07/2002 emis de COMISIA JUDETEANA DOLJ (CERTIFICAT DE DECES D10 NR.513376;CERTIFICAT DE DECES DP NR.956798);		
B1	Intabulare, drept de PROPRIETATE, dobandit prin Reconstituire, cota actuala 1/1, cota initiala 1/1 1) <b>PIELE STEFAN</b> DEFUNCT:Da 2) <b>PIELE GHEORGHE</b> DEFUNCT:Da 3) <b>PIELE ALEXANDRU</b> , LIPSĂ CNP	A1

**C. Partea III. SARCINI .**

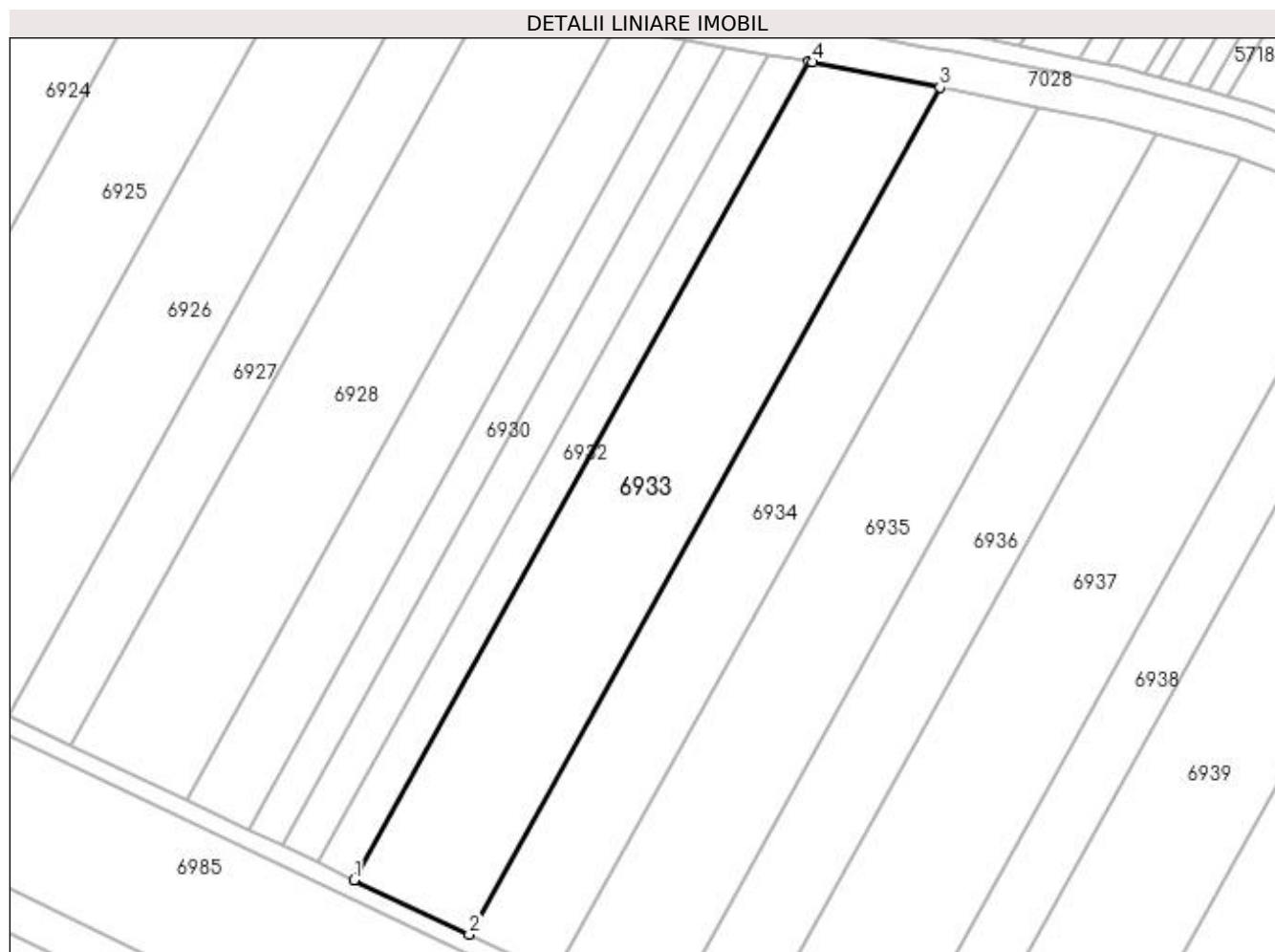
Inscrieri privind dezmembramintele dreptului de proprietate, drepturi reale de garanție și sarcini	Referințe
NU SUNT	

## Anexa Nr. 1 La Partea I

## Teren

Nr cadastral	Suprafața (mp)*	Observații / Referințe
	5.600	

\* Suprafața este determinată în planul de proiecție Stereo 70.



## Date referitoare la teren

Crt	Categorie folosință	Intravilan	Suprafața (mp)	Tarla	Parcelă	Nr. topo	Observații / Referințe
1	arabil	NU	5.600	51/1	10	-	

## Lungime Segmente

1) Valorile lungimilor segmentelor sunt obținute din proiecție în plan.

Punct început	X / Y	Punct sfârșit	X / Y	Lungime segment (** (m)
1	422.226,881 298.505,802	2	422.251,627 298.494,067	27.387
2	422.251,627 298.494,067	3	422.352,887 298.676,234	208.419
3	422.352,887 298.676,234	4	422.325,581 298.681,649	27.837
4	422.325,581 298.681,649	5	422.324,71 298.681,796	0.884
5	422.324,71 298.681,796	1	422.226,881 298.505,802	201.356

**\*\* Lungimile segmentelor sunt determinate în planul de proiecție Stereo 70 și sunt rotunjite la 1 milimetru.**

**\*\*\* Distanța dintre puncte este formată din segmente cumulate ce sunt mai mici decât valoarea 1 milimetru.**





**DATE DESPRE IMOBILUL NR. 6934**

Oficiul de Cadastru și Publicitate Imobiliară DOLJ  
Biroul de Cadastru și Publicitate Imobiliară Craiova

**A. Partea I. Descrierea imobilului**

TEREN Extravilan

Adresa: Jud. Dolj, T51/1, P11

Nr. Crt	Nr cadastral Nr. topografic	Suprafața* (mp)	Observații / Referințe
A1		4.300	Sector cadastral:18 Teren neimprejmuit;

**B. Partea II. Proprietari și acte**

Inscrieri privitoare la dreptul de proprietate și alte drepturi reale	Referințe
/	
Act Notarial nr. CM NR.66, din 22/12/2005 emis de BNP MARINESCU NINA COSMINA;	
B1	A1
Intabulare, drept de PROPRIETATE, dobandit prin Succesiune, cota actuala 1/1, cota initiala 1/1 1) ONEA ANDREI	

**C. Partea III. SARCINI .**

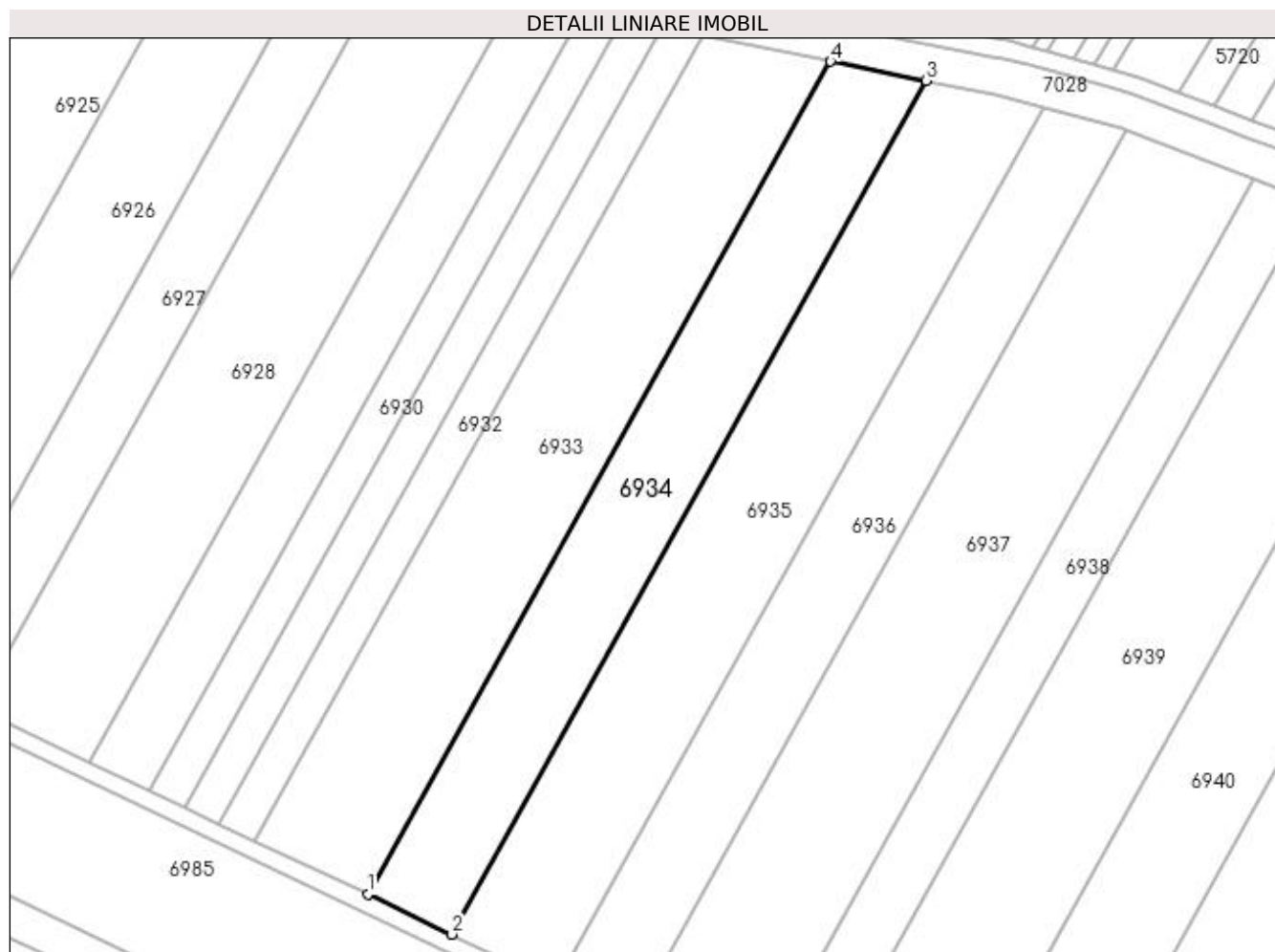
Inscrieri privind dezmembramintele dreptului de proprietate, drepturi reale de garanție și sarcini	Referințe
NU SUNT	

## Anexa Nr. 1 La Partea I

## Teren

Nr cadastral	Suprafața (mp)*	Observații / Referințe
	4.300	

\* Suprafața este determinată în planul de proiecție Stereo 70.



## Date referitoare la teren

Crt	Categorie folosință	Intravilan	Suprafața (mp)	Tarla	Parcelă	Nr. topo	Observații / Referințe
1	arabil	NU	4.300	51/1	11	-	

## Lungime Segmente

1) Valorile lungimilor segmentelor sunt obținute din proiecție în plan.

Punct început	X / Y	Punct sfârșit	X / Y	Lungime segment (** (m)
1	422.251,627 298.494,067	2	422.270,076 298.485,318	20.418
2	422.270,076 298.485,318	3	422.373,884 298.672,07	213.664
3	422.373,884 298.672,07	4	422.352,887 298.676,234	21.406
4	422.352,887 298.676,234	1	422.251,627 298.494,067	208.419

**\*\* Lungimile segmentelor sunt determinate în planul de proiecție Stereo 70 și sunt rotunjite la 1 milimetru.**

**\*\*\* Distanța dintre puncte este formată din segmente cumulate ce sunt mai mici decât valoarea 1 milimetru.**



**DATE DESPRE IMOBILUL NR. 6935**

Oficiul de Cadastru și Publicitate Imobiliară DOLJ  
Biroul de Cadastru și Publicitate Imobiliară Craiova

**A. Partea I. Descrierea imobilului**

TEREN Extravilan

Adresa: Jud. Dolj, T51/1, P12

Nr. Crt	Nr cadastral Nr. topografic	Suprafața* (mp)	Observații / Referințe
A1		5.500	Sector cadastral:18 Teren neimprejmuit;

**B. Partea II. Proprietari și acte**

Inscrieri privitoare la dreptul de proprietate și alte drepturi reale	Referințe
/	
Act Administrativ nr. TDP 2095, din 14/10/2002 emis de COMISIA JUDETEANA DOLJ;	
B1	A1
Intabulare, drept de PROPRIETATE, dobândit prin Reconstituire, cota actuala 1/1, cota initiala 1/1 1) SAFTA STANCA, LIPSĂ CNP	

**C. Partea III. SARCINI .**

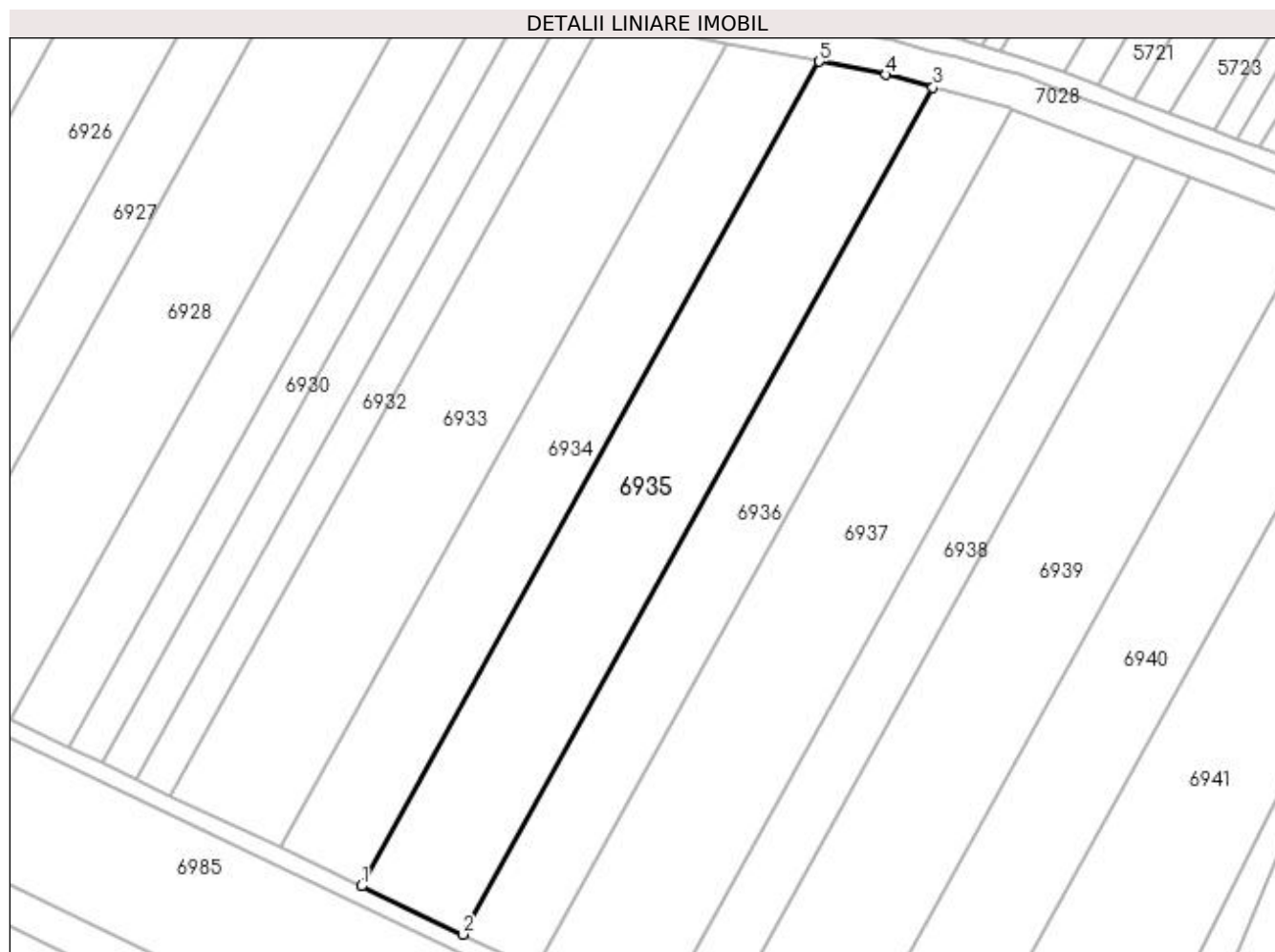
Inscrieri privind dezmembramintele dreptului de proprietate, drepturi reale de garanție și sarcini	Referințe
NU SUNT	

## Anexa Nr. 1 La Partea I

## Teren

Nr cadastral	Suprafața (mp)*	Observații / Referințe
	5.500	

\* Suprafața este determinată în planul de proiecție Stereo 70.



## Date referitoare la teren

Crt	Categorie folosință	Intra vilan	Suprafața (mp)	Tarla	Parcelă	Nr. topo	Observații / Referințe
1	arabil	NU	5.500	51/1	12	-	

## Lungime Segmente

1) Valorile lungimilor segmentelor sunt obținute din proiecție în plan.

Punct început	X / Y	Punct sfârșit	X / Y	Lungime segment (** (m)
1	422.270,076 298.485,318	2	422.293,05 298.474,423	25.427
2	422.293,05 298.474,423	3	422.399,63 298.666,161	219.369
3	422.399,63 298.666,161	4	422.388,965 298.669,079	11.057
4	422.388,965 298.669,079	5	422.373,884 298.672,07	15.375
5	422.373,884 298.672,07	1	422.270,076 298.485,318	213.664

**\*\* Lungimile segmentelor sunt determinate în planul de proiecție Stereo 70 și sunt rotunjite la 1 milimetru.**

**\*\*\* Distanța dintre puncte este formată din segmente cumulate ce sunt mai mici decât valoarea 1 milimetru.**





**DATE DESPRE IMOBILUL NR. 6936**

Oficiul de Cadastru și Publicitate Imobiliară DOLJ  
Biroul de Cadastru și Publicitate Imobiliară Craiova

**A. Partea I. Descrierea imobilului**

TEREN Extravilan

Adresa: Jud. Dolj, T51/1, P13

Nr. Crt	Nr cadastral Nr. topografic	Suprafața* (mp)	Observații / Referințe
A1		4.000	Sector cadastral:18 Teren neimprejmuit;

**B. Partea II. Proprietari și acte**

Inscrieri privitoare la dreptul de proprietate și alte drepturi reale	Referințe
/	
Act Notarial nr. CM NR.98, din 09/11/2010 emis de BNP GAGEATU ILIE;	
B1	A1
Intabulare, drept de PROPRIETATE, dobandit prin Succesiune, cota actuala 1/1, cota initiala 1/1 1) PADUCEL IONEL	

**C. Partea III. SARCINI .**

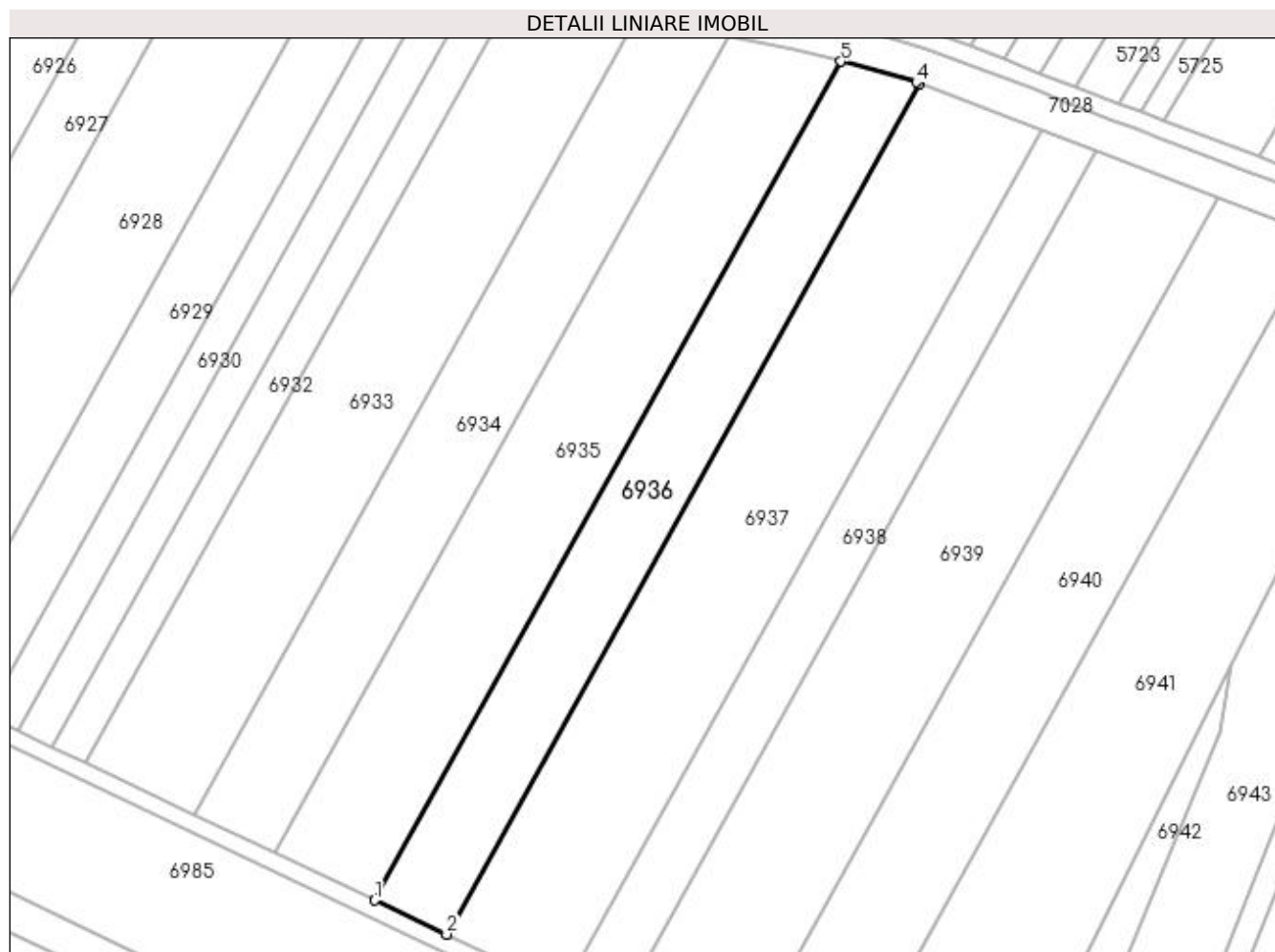
Inscrieri privind dezmembramintele dreptului de proprietate, drepturi reale de garanție și sarcini	Referințe
NU SUNT	

## Anexa Nr. 1 La Partea I

## Teren

Nr cadastral	Suprafața (mp)*	Observații / Referințe
	4.000	

\* Suprafața este determinată în planul de proiecție Stereo 70.



## Date referitoare la teren

Crt	Categorie folosință	Intra vilan	Suprafața (mp)	Tarla	Parcelă	Nr. topo	Observații / Referințe
1	arabil	NU	4.000	51/1	13	-	

## Lungime Segmente

1) Valorile lungimilor segmentelor sunt obținute din proiecție în plan.

Punct început	X / Y	Punct sfârșit	X / Y	Lungime segment (** (m)
1	422.293,05 298.474,423	2	422.309,438 298.466,651	18.137
2	422.309,438 298.466,651	3	422.417,567 298.661,175	222.557
3	422.417,567 298.661,175	4	422.416,844 298.661,451	0.774
4	422.416,844 298.661,451	5	422.399,63 298.666,161	17.846
5	422.399,63 298.666,161	1	422.293,05 298.474,423	219.369

**\*\* Lungimile segmentelor sunt determinate în planul de proiecție Stereo 70 și sunt rotunjite la 1 milimetru.**

**\*\*\* Distanța dintre puncte este formată din segmente cumulate ce sunt mai mici decât valoarea 1 milimetru.**



**DATE DESPRE IMOBILUL NR. 6937**

Oficiul de Cadastru și Publicitate Imobiliară DOLJ  
Biroul de Cadastru și Publicitate Imobiliară Craiova

**A. Partea I. Descrierea imobilului**

TEREN Extravilan

Adresa: Jud. Dolj, T51/1, P14

Nr. Crt	Nr cadastral Nr. topografic	Suprafața* (mp)	Observații / Referințe
A1		6.612	Sector cadastral:18 Teren neimprejmuit;

**B. Partea II. Proprietari și acte**

Inscrieri privitoare la dreptul de proprietate și alte drepturi reale	Referințe
/	
Act Administrativ nr. TDP 3482, din 21/11/2005 emis de COMISIA JUDETEANA DOLJ;	
B1	A1
Intabulare, drept de PROPRIETATE, dobandit prin Reconstituire, cota actuala 1/1, cota initiala 1/1 1) MARINASI DINU, LIPSĂ CNP	

**C. Partea III. SARCINI .**

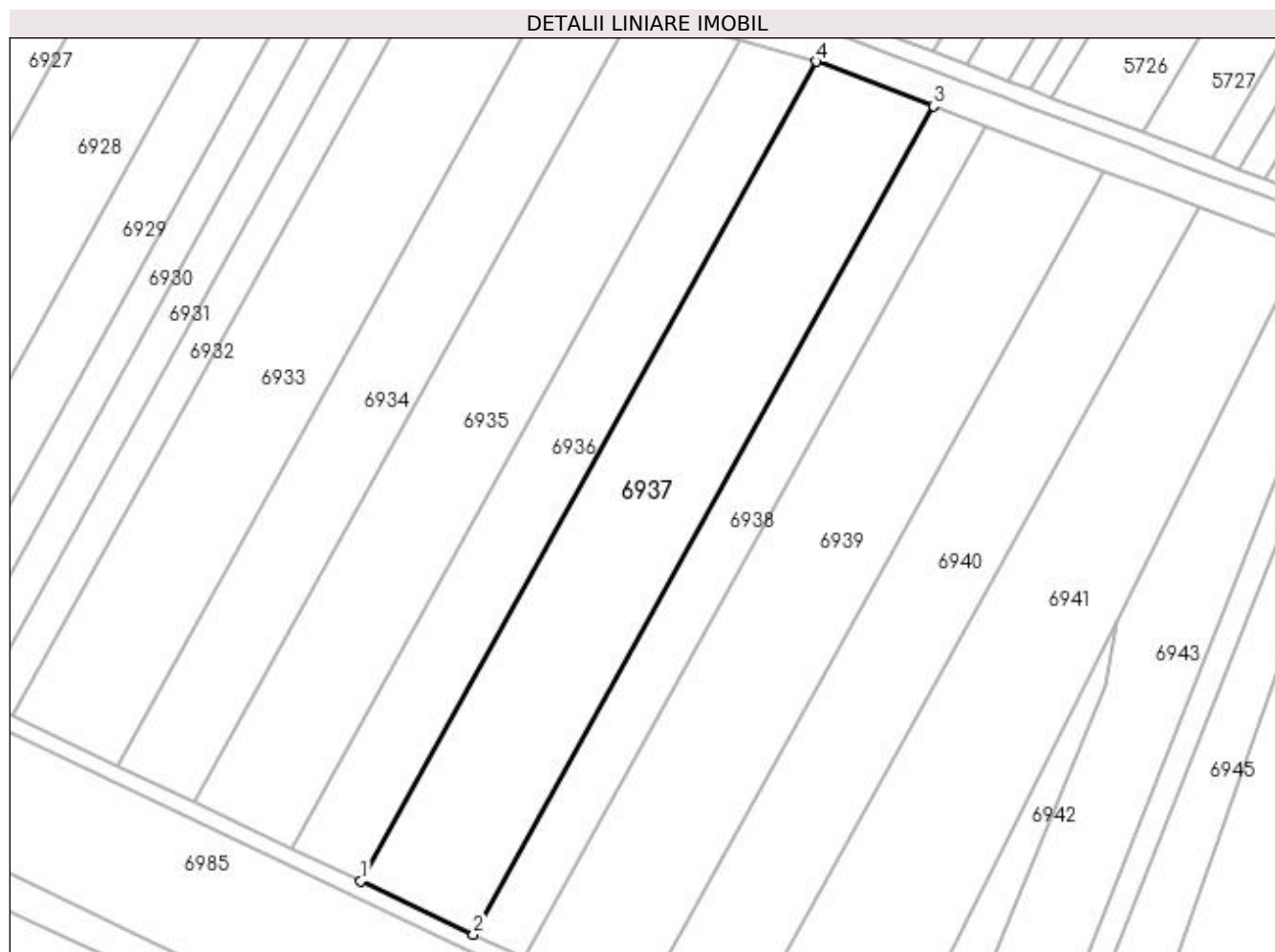
Inscrieri privind dezmembramintele dreptului de proprietate, drepturi reale de garanție și sarcini	Referințe
NU SUNT	

## Anexa Nr. 1 La Partea I

## Teren

Nr cadastral	Suprafața (mp)*	Observații / Referințe
	6.612	

\* Suprafața este determinată în planul de proiecție Stereo 70.



## Date referitoare la teren

Crt	Categorie folosință	Intra vilan	Suprafața (mp)	Tarla	Parcelă	Nr. topo	Observații / Referințe
1	arabil	NU	6.612	51/1	14	-	

## Lungime Segmente

1) Valorile lungimilor segmentelor sunt obținute din proiecție în plan.

Punct început	X / Y	Punct sfârșit	X / Y	Lungime segment (** (m)
1	422.309,438 298.466,651	2	422.336,197 298.453,961	29.615
2	422.336,197 298.453,961	3	422.445,465 298.650,536	224.902
3	422.445,465 298.650,536	4	422.417,567 298.661,175	29.858
4	422.417,567 298.661,175	1	422.309,438 298.466,651	222.557

**\*\* Lungimile segmentelor sunt determinate în planul de proiecție Stereo 70 și sunt rotunjite la 1 milimetru.**

**\*\*\* Distanța dintre puncte este formată din segmente cumulate ce sunt mai mici decât valoarea 1 milimetru.**





**DATE DESPRE IMOBILUL NR. 6938**

Oficiul de Cadastru și Publicitate Imobiliară DOLJ  
Biroul de Cadastru și Publicitate Imobiliară Craiova

**A. Partea I. Descrierea imobilului**

TEREN Extravilan

Adresa: Jud. Dolj, Tarla 51/1 Parcela 15

Nr. Crt	Nr cadastral Nr. topografic	Suprafața* (mp)	Observații / Referințe
A1	34477	3.000	Sector cadastral:18 Teren neimprejmuit;

**B. Partea II. Proprietari și acte**

Inscrieri privitoare la dreptul de proprietate și alte drepturi reale	Referințe
<b>234652 / 17/10/2019</b>	
Act Notarial nr. 2173, din 17/09/2010 emis de NP CRISTIAN MIHAIL;	
B1	A1
Intabulare, drept de PROPRIETATE, dobandit prin Conventie, cota actuala 1/1, cota initiala 1/1 1) SC DELTA BERCEI INVEST SRL, CIF:22046319	

**C. Partea III. SARCINI .**

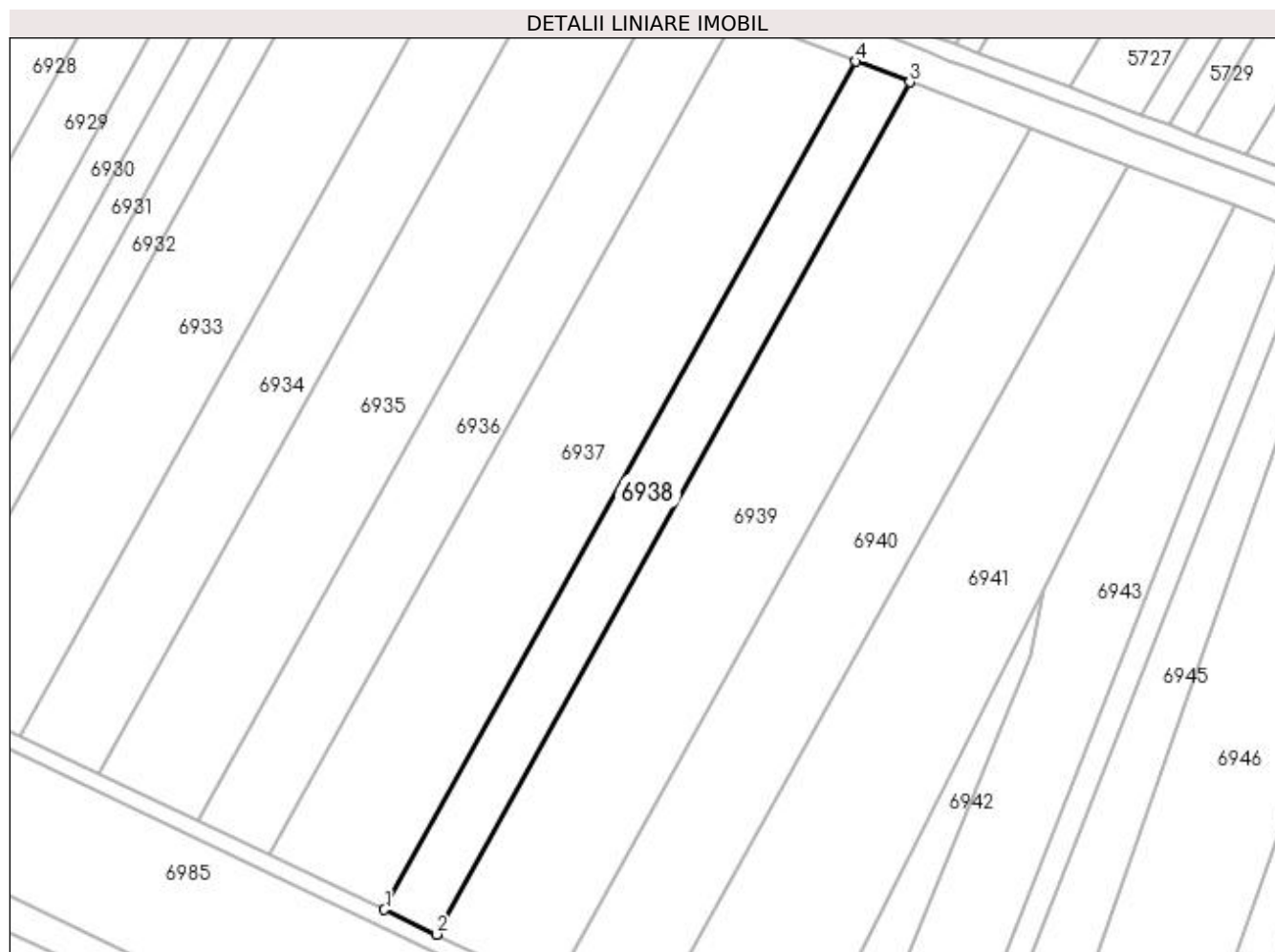
Inscrieri privind dezmembramintele dreptului de proprietate, drepturi reale de garanție și sarcini	Referințe
NU SUNT	

## Anexa Nr. 1 La Partea I

## Teren

Nr cadastral	Suprafața (mp)*	Observații / Referințe
34477	3.000	

\* Suprafața este determinată în planul de proiecție Stereo 70.



## Date referitoare la teren

Crt	Categorie folosință	Intra vilan	Suprafața (mp)	Tarla	Parcelă	Nr. topo	Observații / Referințe
1	arabil	NU	3.000	51/1	15	-	

## Lungime Segmente

1) Valorile lungimilor segmentelor sunt obținute din proiecție în plan.

Punct început	X / Y	Punct sfârșit	X / Y	Lungime segment (** (m)
1	422.336,197 298.453,961	2	422.348,246 298.448,247	13.336
2	422.348,246 298.448,247	3	422.458,027 298.645,745	225.958
3	422.458,027 298.645,745	4	422.445,465 298.650,536	13.445
4	422.445,465 298.650,536	1	422.336,197 298.453,961	224.902

**\*\* Lungimile segmentelor sunt determinate în planul de proiecție Stereo 70 și sunt rotunjite la 1 milimetru.**

**\*\*\* Distanța dintre puncte este formată din segmente cumulate ce sunt mai mici decât valoarea 1 milimetru.**



**DATE DESPRE IMOBILUL NR. 6939**

Oficiul de Cadastru și Publicitate Imobiliară DOLJ  
Biroul de Cadastru și Publicitate Imobiliară Craiova

**A. Partea I. Descrierea imobilului**

TEREN Extravilan

Adresa: Jud. Dolj, T51/1, P16

Nr. Crt	Nr cadastral Nr. topografic	Suprafața* (mp)	Observații / Referințe
A1		6.700	Sector cadastral:18 Teren neimprejmuit;

**B. Partea II. Proprietari și acte**

Inscrieri privitoare la dreptul de proprietate și alte drepturi reale		Referințe
/		
Act Administrativ nr. TDP 3210, din 26/04/2005 emis de COMISIA JUDETEANA DOLJ;		
B1	Intabulare, drept de PROPRIETATE, dobândit prin Reconstituire, cota actuala 1/1, cota initiala 1/1 1) ANDRASAN ARISTICA, LIPSĂ CNP 2) NUTA NICOLAE, LIPSĂ CNP 3) TUDOR ELENA, LIPSĂ CNP 4) POPESCU PROFIRA, LIPSĂ CNP 5) NUTA TOMA, LIPSĂ CNP 6) NUTA ILIE, LIPSĂ CNP	A1

**C. Partea III. SARCINI .**

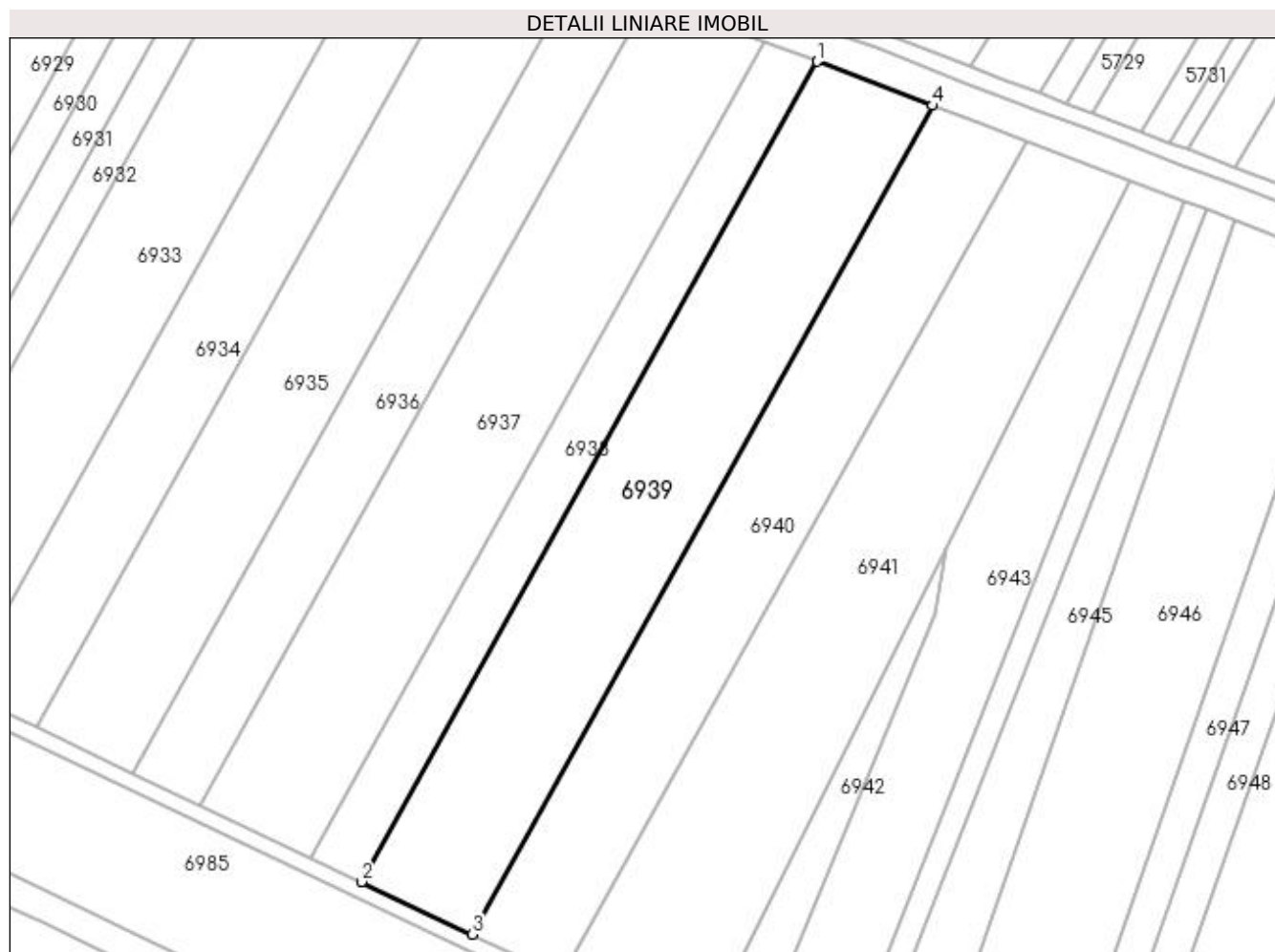
Inscrieri privind dezmembramintele dreptului de proprietate, drepturi reale de garanție și sarcini	Referințe
NU SUNT	

## Anexa Nr. 1 La Partea I

## Teren

Nr cadastral	Suprafața (mp)*	Observații / Referințe
	6.700	

\* Suprafața este determinată în planul de proiecție Stereo 70.



## Date referitoare la teren

Crt	Categorie folosință	Intra vilan	Suprafața (mp)	Tarla	Parcelă	Nr. topo	Observații / Referințe
1	arabil	NU	6.700	51/1	16	-	

## Lungime Segmente

1) Valorile lungimilor segmentelor sunt obținute din proiecție în plan.

Punct început	X / Y	Punct sfârșit	X / Y	Lungime segment (** (m)
1	422.458,027 298.645,745	2	422.348,246 298.448,247	225.958
2	422.348,246 298.448,247	3	422.374,955 298.435,581	29.56
3	422.374,955 298.435,581	4	422.485,874 298.635,124	228.299
4	422.485,874 298.635,124	1	422.458,027 298.645,745	29.803

**\*\* Lungimile segmentelor sunt determinate în planul de proiecție Stereo 70 și sunt rotunjite la 1 milimetru.**

**\*\*\* Distanța dintre puncte este formată din segmente cumulate ce sunt mai mici decât valoarea 1 milimetru.**





**DATE DESPRE IMOBILUL NR. 6940**

Oficiul de Cadastru și Publicitate Imobiliară DOLJ  
Biroul de Cadastru și Publicitate Imobiliară Craiova

**A. Partea I. Descrierea imobilului**

TEREN Extravilan

Adresa: Jud. Dolj, T51/1, P17

Nr. Crt	Nr cadastral Nr. topografic	Suprafața* (mp)	Observații / Referințe
A1		5.500	Sector cadastral:18 Teren neimprejmuit;

**B. Partea II. Proprietari și acte**

Inscrieri privitoare la dreptul de proprietate și alte drepturi reale	Referințe
/	
Hotarare Judecatoreasca nr. SC NR.4857, din 25/05/2021 emis de JUDECATORIA CRAIOVA;	
B1	Intabulare, drept de PROPRIETATE, dobandit prin Hotarare Judecatoreasca, cota actuala 1/1, cota initiala 1/1 1) BIRZAN CONSTANTA
	A1

**C. Partea III. SARCINI .**

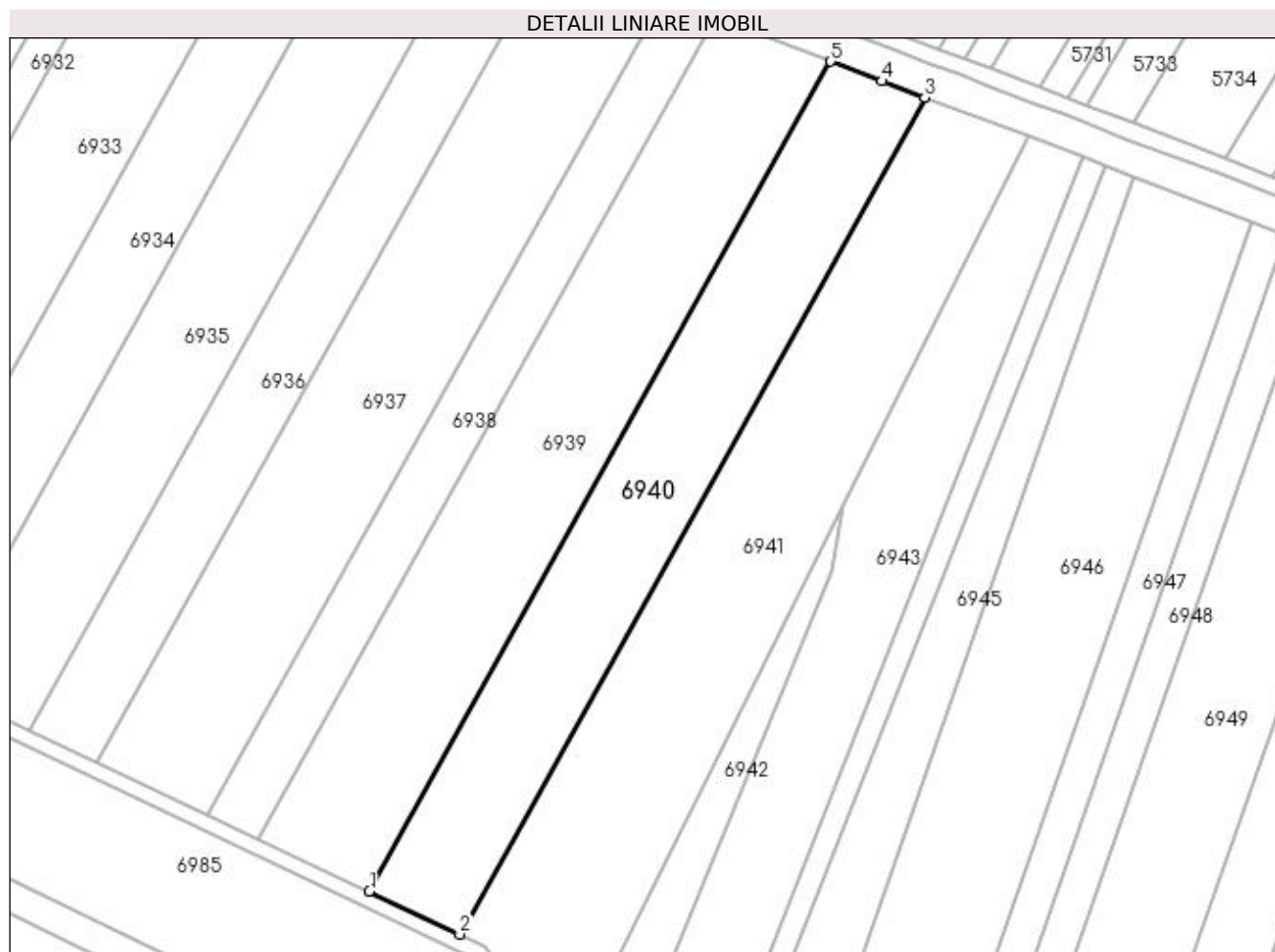
Inscrieri privind dezmembramintele dreptului de proprietate, drepturi reale de garanție și sarcini	Referințe
NU SUNT	

## Anexa Nr. 1 La Partea I

## Teren

Nr cadastral	Suprafața (mp)*	Observații / Referințe
	5.500	

\* Suprafața este determinată în planul de proiecție Stereo 70.



## Date referitoare la teren

Crt	Categorie folosință	Intravilan	Suprafața (mp)	Tarla	Parcelă	Nr. topo	Observații / Referințe
1	arabil	NU	5.500	51/1	17	-	

## Lungime Segmente

1) Valorile lungimilor segmentelor sunt obținute din proiecție în plan.

Punct început	X / Y	Punct sfârșit	X / Y	Lungime segment (** (m)
1	422.374,955 298.435,581	2	422.396,677 298.425,28	24.041
2	422.396,677 298.425,28	3	422.508,527 298.626,498	230.215
3	422.508,527 298.626,498	4	422.498,226 298.630,413	11.019
4	422.498,226 298.630,413	5	422.485,874 298.635,124	13.221
5	422.485,874 298.635,124	1	422.374,955 298.435,581	228.299

**\*\* Lungimile segmentelor sunt determinate în planul de proiecție Stereo 70 și sunt rotunjite la 1 milimetru.**

**\*\*\* Distanța dintre puncte este formată din segmente cumulate ce sunt mai mici decât valoarea 1 milimetru.**



**DATE DESPRE IMOBILUL NR. 6941**

Oficiul de Cadastru și Publicitate Imobiliară DOLJ  
Biroul de Cadastru și Publicitate Imobiliară Craiova

**A. Partea I. Descrierea imobilului**

TEREN Extravilan

Adresa: Jud. Dolj, T51/1, P18

Nr. Crt	Nr cadastral Nr. topografic	Suprafața* (mp)	Observații / Referințe
A1		8.000	Sector cadastral:18 Teren neimprejmit;

**B. Partea II. Proprietari și acte**

Inscrieri privitoare la dreptul de proprietate și alte drepturi reale		Referințe
/		
Act Administrativ nr. TDP 3151, din 20/01/2005 emis de COMISIA JUDETEANA DOLJ;		
B1	Intabulare, drept de PROPRIETATE, dobândit prin Reconstituire, cota actuala 1/1, cota initiala 1/1 1) SOREANU ION, LIPSĂ CNP 2) GHITA MARIA, LIPSĂ CNP 3) CRACIUN ELISABETA, LIPSĂ CNP	A1

**C. Partea III. SARCINI .**

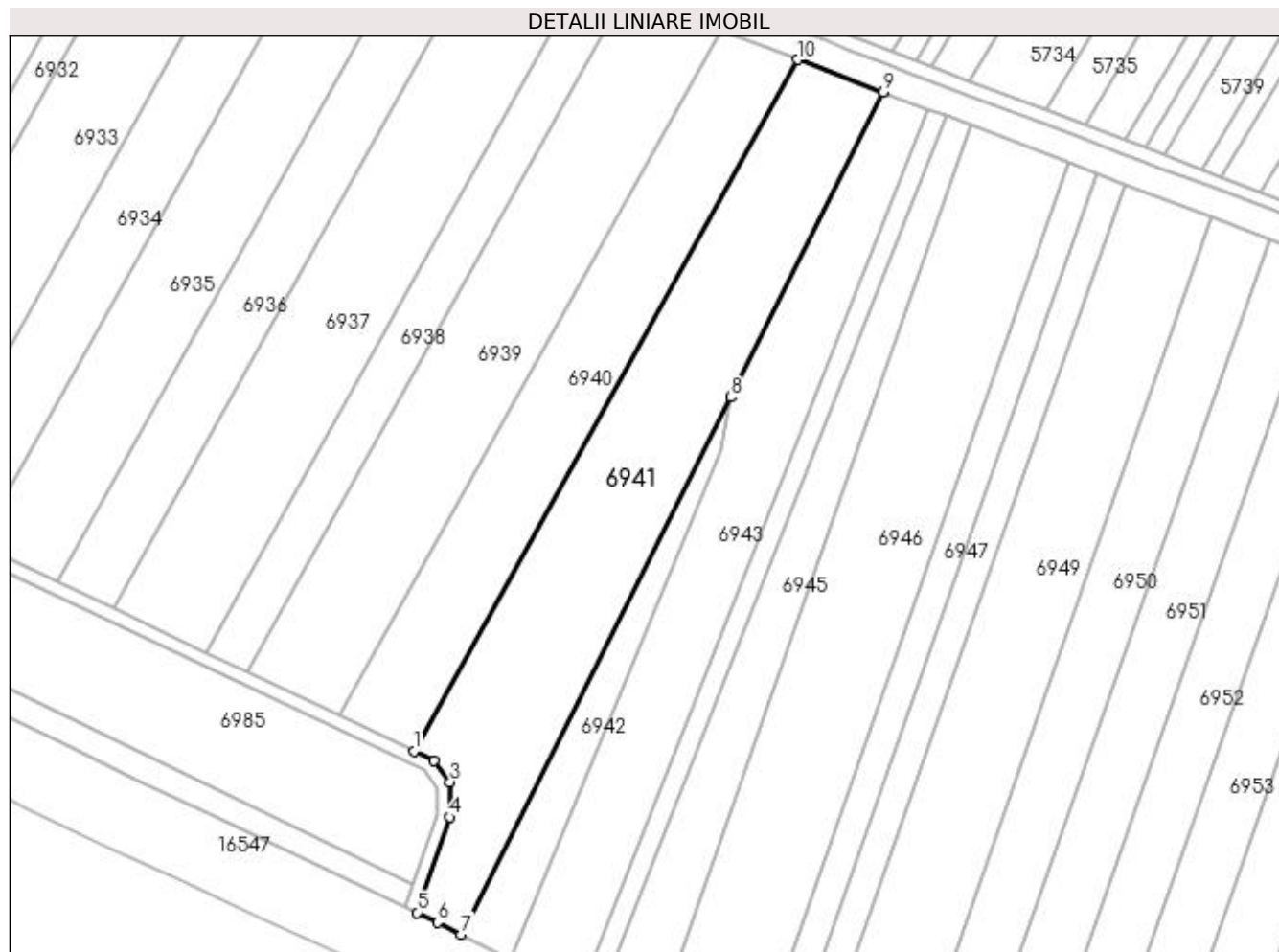
Inscrieri privind dezmembramintele dreptului de proprietate, drepturi reale de garanție și sarcini	Referințe
NU SUNT	

## Anexa Nr. 1 La Partea I

## Teren

Nr cadastral	Suprafața (mp)*	Observații / Referințe
	8.000	

\* Suprafața este determinată în planul de proiecție Stereo 70.



## Date referitoare la teren

Crt	Categorie folosință	Intra vilan	Suprafața (mp)	Tarla	Parcelă	Nr. topo	Observații / Referințe
1	arabil	NU	8.000	51/1	18	-	

## Lungime Segmente

1) Valorile lungimilor segmentelor sunt obținute din proiecție în plan.

Punct început	X / Y	Punct sfârșit	X / Y	Lungime segment (** (m)
1	422.396,677 298.425,28	2	422.402,555 298.422,493	6.505
2	422.402,555 298.422,493	3	422.407,207 298.416,244	7.79
3	422.407,207 298.416,244	4	422.407,206 298.405,964	10.28
4	422.407,206 298.405,964	5	422.397,586 298.378,18	29.403
5	422.397,586 298.378,18	6	422.403,568 298.375,356	6.615

Punct început	X / Y	Punct sfârșit	X / Y	Lungime segment (** (m)
6	422.403,568 298.375,356	7	422.410,494 298.371,865	7.756
7	422.410,494 298.371,865	8	422.488,882 298.528,264	174.944
8	422.488,882 298.528,264	9	422.533,381 298.617,05	99.313
9	422.533,381 298.617,05	10	422.508,527 298.626,498	26.59
10	422.508,527 298.626,498	1	422.396,677 298.425,28	230.215

\*\* Lungimile segmentelor sunt determinate în planul de proiecție Stereo 70 și sunt rotunjite la 1 milimetru.

\*\*\* Distanța dintre puncte este formată din segmente cumulate ce sunt mai mici decât valoarea 1 milimetru.





**DATE DESPRE IMOBILUL NR. 6942**

Oficiul de Cadastru și Publicitate Imobiliară DOLJ  
Biroul de Cadastru și Publicitate Imobiliară Craiova

**A. Partea I. Descrierea imobilului**

TEREN Extravilan

Adresa: Jud. Dolj, T51/1, P19

Nr. Crt	Nr cadastral Nr. topografic	Suprafața* (mp)	Observații / Referințe
A1		1.700	Sector cadastral:18 Teren neimprejmuit;

**B. Partea II. Proprietari și acte**

Inscrieri privitoare la dreptul de proprietate și alte drepturi reale	Referințe
/	
Act Administrativ nr. TDP 2785, din 24/05/2004 emis de COMISIA JUDETEANA DOLJ;	
B1	A1
Intabulare, drept de PROPRIETATE, dobandit prin Reconstituire, cota actuala 1/1, cota initiala 1/1 1) OANE ION, LIPSĂ CNP	

**C. Partea III. SARCINI .**

Inscrieri privind dezmembramintele dreptului de proprietate, drepturi reale de garanție și sarcini	Referințe
NU SUNT	

## Anexa Nr. 1 La Partea I

## Teren

Nr cadastral	Suprafața (mp)*	Observații / Referințe
	1.700	

\* Suprafața este determinată în planul de proiecție Stereo 70.



## Date referitoare la teren

Crt	Categorie folosință	Intra vilan	Suprafața (mp)	Tarla	Parcelă	Nr. topo	Observații / Referințe
1	arabil	NU	1.700	51/1	19	-	

## Lungime Segmente

1) Valorile lungimilor segmentelor sunt obținute din proiecție în plan.

Punct început	X / Y	Punct sfârșit	X / Y	Lungime segment (** (m)
1	422.410,494 298.371,865	2	422.425,035 298.364,537	16.283
2	422.425,035 298.364,537	3	422.486,223 298.512,82	160.412
3	422.486,223 298.512,82	4	422.488,882 298.528,264	15.671
4	422.488,882 298.528,264	1	422.410,494 298.371,865	174.944

**\*\* Lungimile segmentelor sunt determinate în planul de proiecție Stereo 70 și sunt rotunjite la 1 milimetru.**

**\*\*\* Distanța dintre puncte este formată din segmente cumulate ce sunt mai mici decât valoarea 1 milimetru.**



**DATE DESPRE IMOBILUL NR. 6943**

Oficiul de Cadastru și Publicitate Imobiliară DOLJ  
Biroul de Cadastru și Publicitate Imobiliară Craiova

**A. Partea I. Descrierea imobilului**

TEREN Extravilan

Adresa: Jud. Dolj, T51/1, P20

Nr. Crt	Nr cadastral Nr. topografic	Suprafața* (mp)	Observații / Referințe
A1		5.500	Sector cadastral:18 Teren neimprejmuit;

**B. Partea II. Proprietari și acte**

Inscrieri privitoare la dreptul de proprietate și alte drepturi reale	Referințe
/	
Act Administrativ nr. TDP 3225, din 22/04/2005 emis de COMISIA JUDETEANA DOLJ;	
B1	A1
Intabulare, drept de PROPRIETATE, dobandit prin Reconstituire, cota actuala 1/1, cota initiala 1/1 1) CALINESCU IOANA, LIPSĂ CNP	

**C. Partea III. SARCINI .**

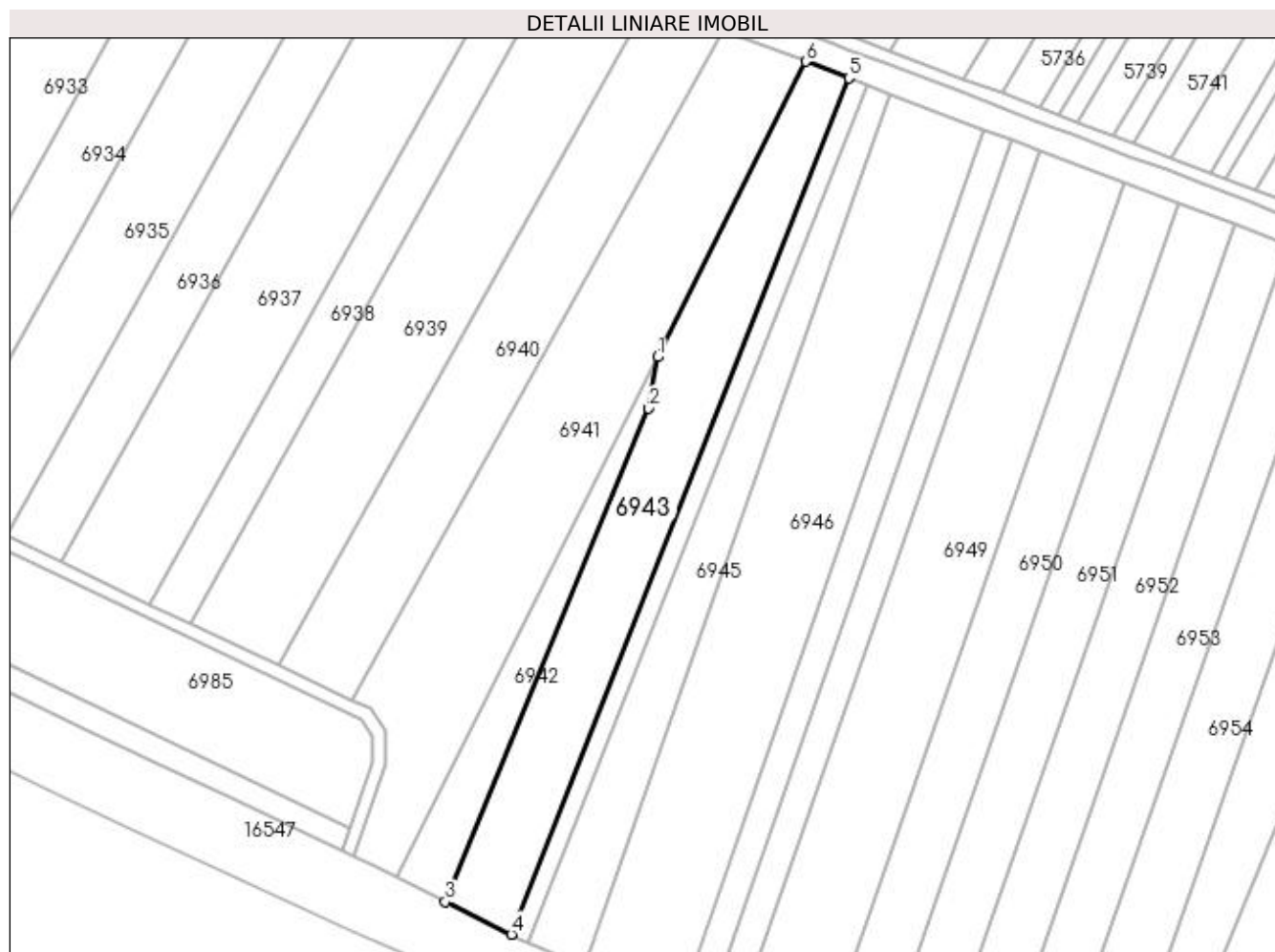
Inscrieri privind dezmembramintele dreptului de proprietate, drepturi reale de garanție și sarcini	Referințe
NU SUNT	

## Anexa Nr. 1 La Partea I

## Teren

Nr cadastral	Suprafața (mp)*	Observații / Referințe
	5.500	

\* Suprafața este determinată în planul de proiecție Stereo 70.



## Date referitoare la teren

Crt	Categorie folosință	Intravilan	Suprafața (mp)	Tarla	Parcelă	Nr. topo	Observații / Referințe
1	arabil	NU	5.500	51/1	20	-	

## Lungime Segmente

1) Valorile lungimilor segmentelor sunt obținute din proiecție în plan.

Punct început	X / Y	Punct sfârșit	X / Y	Lungime segment (** (m)
1	422.488,882 298.528,264	2	422.486,223 298.512,82	15.671
2	422.486,223 298.512,82	3	422.425,035 298.364,537	160.412
3	422.425,035 298.364,537	4	422.444,9 298.354,785	22.13
4	422.444,9 298.354,785	5	422.546,431 298.612,089	276.612
5	422.546,431 298.612,089	6	422.533,381 298.617,05	13.961

Punct început	X / Y	Punct sfârșit	X / Y	Lungime segment (** (m)
6	422.533,381 298.617,05	1	422.488,882 298.528,264	99.313

\*\* Lungimile segmentelor sunt determinate în planul de proiecție Stereo 70 și sunt rotunjite la 1 milimetru.

\*\*\* Distanța dintre puncte este formată din segmente cumulate ce sunt mai mici decât valoarea 1 milimetru.





**DATE DESPRE IMOBILUL NR. 6944**

Oficiul de Cadastru și Publicitate Imobiliară DOLJ  
Biroul de Cadastru și Publicitate Imobiliară Craiova

**A. Partea I. Descrierea imobilului**

TEREN Extravilan

Adresa: Jud. Dolj, T51/1, P20/1

Nr. Crt	Nr cadastral Nr. topografic	Suprafața* (mp)	Observații / Referințe
A1		1.600	Sector cadastral:18 Teren neimprejmuit;

**B. Partea II. Proprietari și acte**

Inscrieri privitoare la dreptul de proprietate și alte drepturi reale		Referințe
/		
Act Notarial nr. APV 1112, din 15/07/2011 emis de BNP LAURA DIACONU (CM NR.53/15.07.2011; CERTIFICAT DE DECES D11 NR.348507);		
B1	Intabulare, drept de PROPRIETATE, dobandit prin lesire Din Individziune, cota actuala 1/1, cota initiala 1/1 1) CALINESCU ELIANA DEFUNCT:Da	A1

**C. Partea III. SARCINI .**

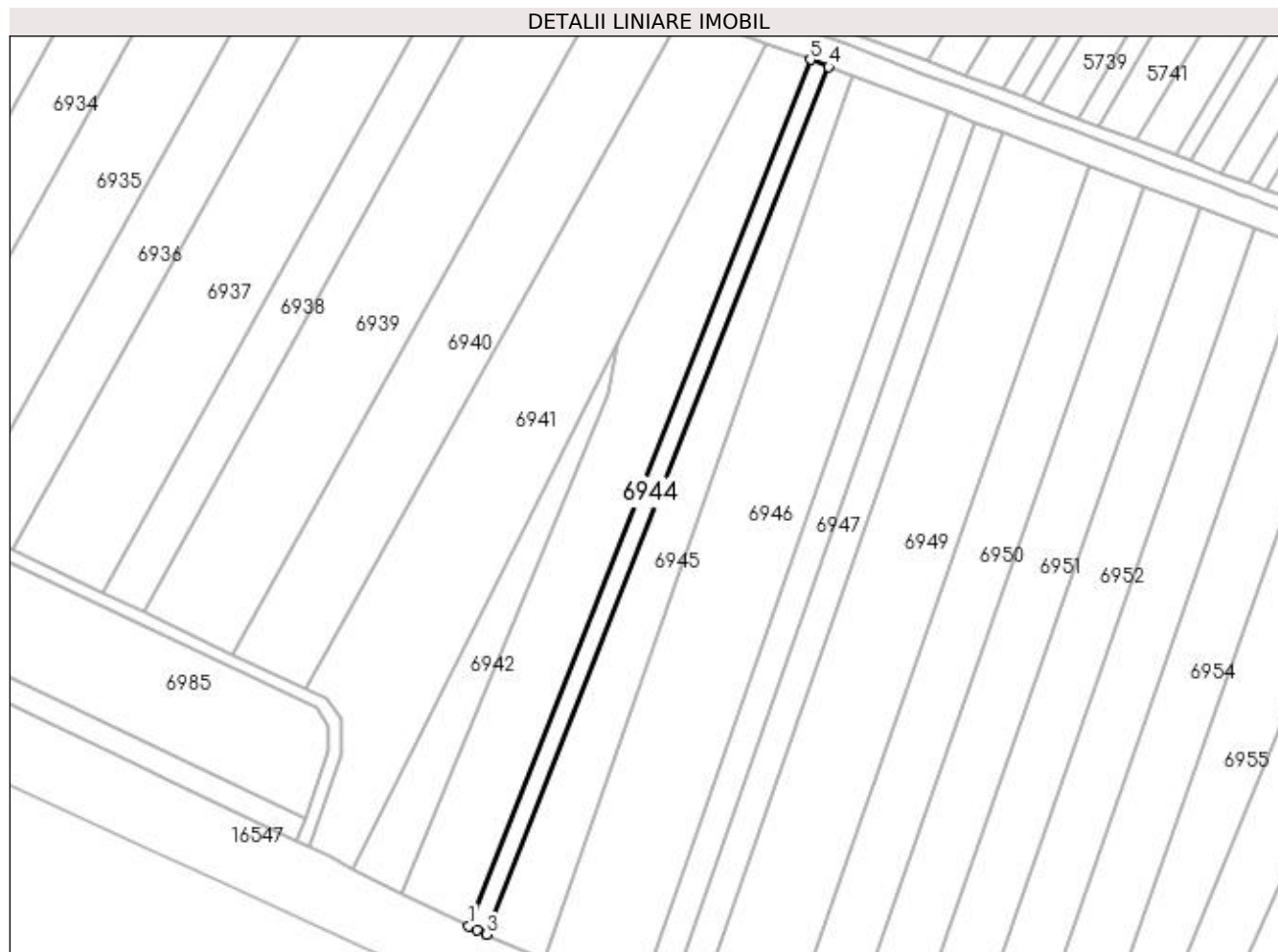
Inscrieri privind dezmembramintele dreptului de proprietate, drepturi reale de garanție și sarcini	Referințe
NU SUNT	

## Anexa Nr. 1 La Partea I

## Teren

Nr cadastral	Suprafața (mp)*	Observații / Referințe
	1.600	

\* Suprafața este determinată în planul de proiecție Stereo 70.



## Date referitoare la teren

Crt	Categorie folosință	Intravilan	Suprafața (mp)	Tarla	Parcelă	Nr. topo	Observații / Referințe
1	arabil	NU	1.600	51/1	20/1	-	

## Lungime Segmente

1) Valorile lungimilor segmentelor sunt obținute din proiecție în plan.

Punct început	X / Y	Punct sfârșit	X / Y	Lungime segment (** (m)
1	422.444,9 298.354,785	2	422.447,31 298.353,602	2.685
2	422.447,31 298.353,602	3	422.450,152 298.352,349	3.106
3	422.450,152 298.352,349	4	422.551,834 298.610,036	277.023
4	422.551,834 298.610,036	5	422.546,431 298.612,089	5.78
5	422.546,431 298.612,089	1	422.444,9 298.354,785	276.612

**\*\* Lungimile segmentelor sunt determinate în planul de proiecție Stereo 70 și sunt rotunjite la 1 milimetru.**

**\*\*\* Distanța dintre puncte este formată din segmente cumulate ce sunt mai mici decât valoarea 1 milimetru.**



**DATE DESPRE IMOBILUL NR. 6945**

Oficiul de Cadastru și Publicitate Imobiliară DOLJ  
Biroul de Cadastru și Publicitate Imobiliară Craiova

**A. Partea I. Descrierea imobilului**

TEREN Extravilan

Adresa: Jud. Dolj, T51/1, P21

Nr. Crt	Nr cadastral Nr. topografic	Suprafața* (mp)	Observații / Referințe
A1		3.600	Sector cadastral:18 Teren neimprejmuit;

**B. Partea II. Proprietari și acte**

Inscrieri privitoare la dreptul de proprietate și alte drepturi reale	Referințe
/	
Act Administrativ nr. TDP 3450, din 27/07/2005 emis de COMISIA JUDETEANA DOLJ;	
B1	A1
Intabulare, drept de PROPRIETATE, dobândit prin Reconstituire, cota actuala 1/1, cota initiala 1/1 1) <b>BALAN IULICA</b> , LIPSĂ CNP	

**C. Partea III. SARCINI .**

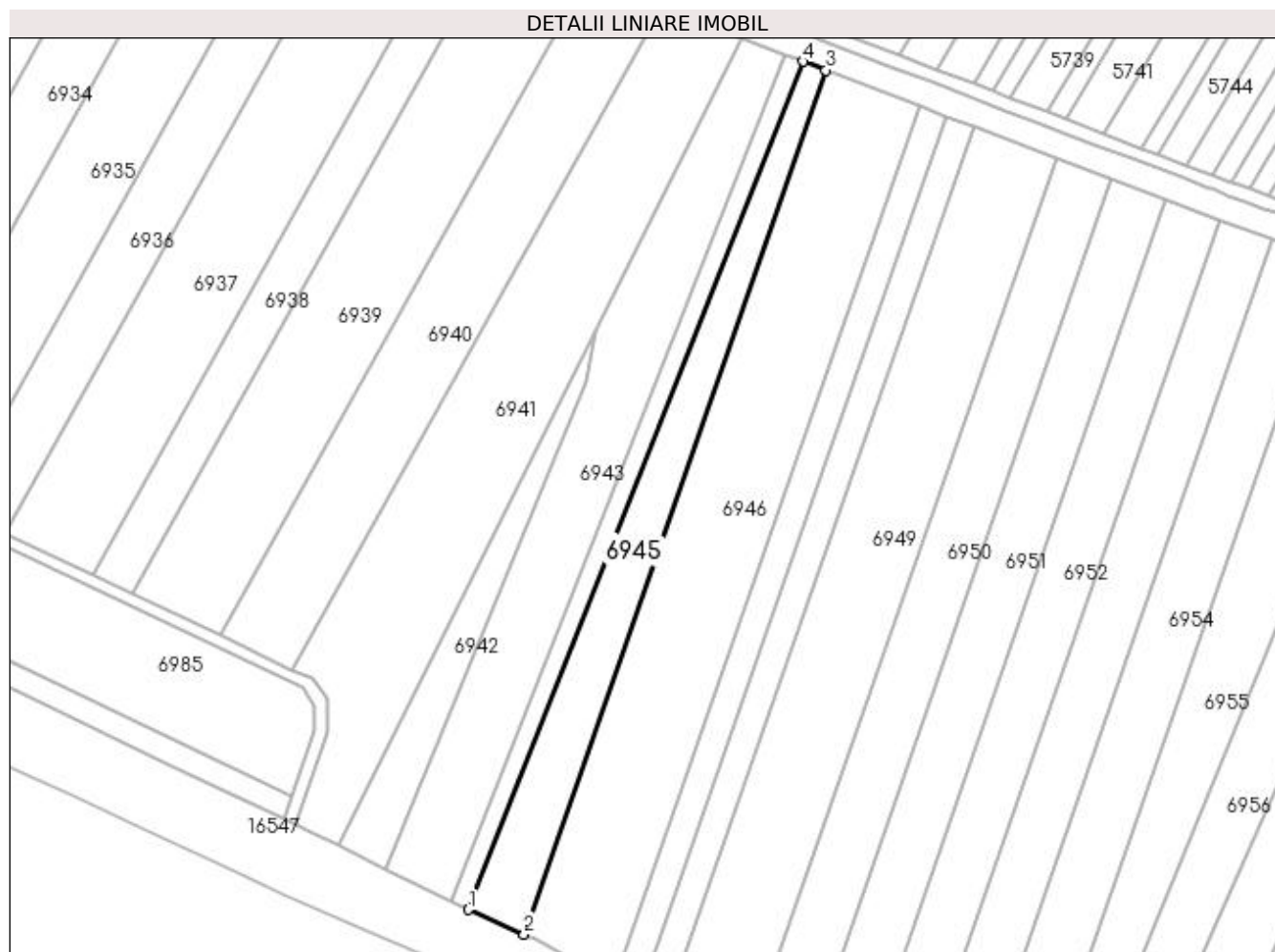
Inscrieri privind dezmembramintele dreptului de proprietate, drepturi reale de garanție și sarcini	Referințe
NU SUNT	

## Anexa Nr. 1 La Partea I

## Teren

Nr cadastral	Suprafața (mp)*	Observații / Referințe
	3.600	

\* Suprafața este determinată în planul de proiecție Stereo 70.



## Date referitoare la teren

Crt	Categorie folosință	Intra vilan	Suprafața (mp)	Tarla	Parcelă	Nr. topo	Observații / Referințe
1	arabil	NU	3.600	51/1	21	-	

## Lungime Segmente

1) Valorile lungimilor segmentelor sunt obținute din proiecție în plan.

Punct început	X / Y	Punct sfârșit	X / Y	Lungime segment (** (m)
1	422.450,152 298.352,349	2	422.467,116 298.344,866	18.542
2	422.467,116 298.344,866	3	422.558,787 298.607,393	278.072
3	422.558,787 298.607,393	4	422.551,834 298.610,036	7.439
4	422.551,834 298.610,036	1	422.450,152 298.352,349	277.023

**\*\* Lungimile segmentelor sunt determinate în planul de proiecție Stereo 70 și sunt rotunjite la 1 milimetru.**

**\*\*\* Distanța dintre puncte este formată din segmente cumulate ce sunt mai mici decât valoarea 1 milimetru.**





**DATE DESPRE IMOBILUL NR. 6946**

Oficiul de Cadastru și Publicitate Imobiliară DOLJ  
Biroul de Cadastru și Publicitate Imobiliară Craiova

**A. Partea I. Descrierea imobilului**

TEREN Extravilan

Adresa: Jud. Dolj, T51/1, P22

Nr. Crt	Nr cadastral Nr. topografic	Suprafața* (mp)	Observații / Referințe
A1		8.500	Sector cadastral:18 Teren neimprejmuit;

**B. Partea II. Proprietari și acte**

Inscrieri privitoare la dreptul de proprietate și alte drepturi reale		Referințe
/		
Act Administrativ nr. TDP 3433, din 05/07/2005 emis de COMISIA JUDETEANA DOLJ (CERTIFICAT DE DECES SERIA DP NR. 350227);		
B1	Intabulare, drept de PROPRIETATE, dobandit prin Reconstituire, cota actuala 1/1, cota initiala 1/1 1) DUMITRU TOMA DEFUNCT:Da	A1

**C. Partea III. SARCINI .**

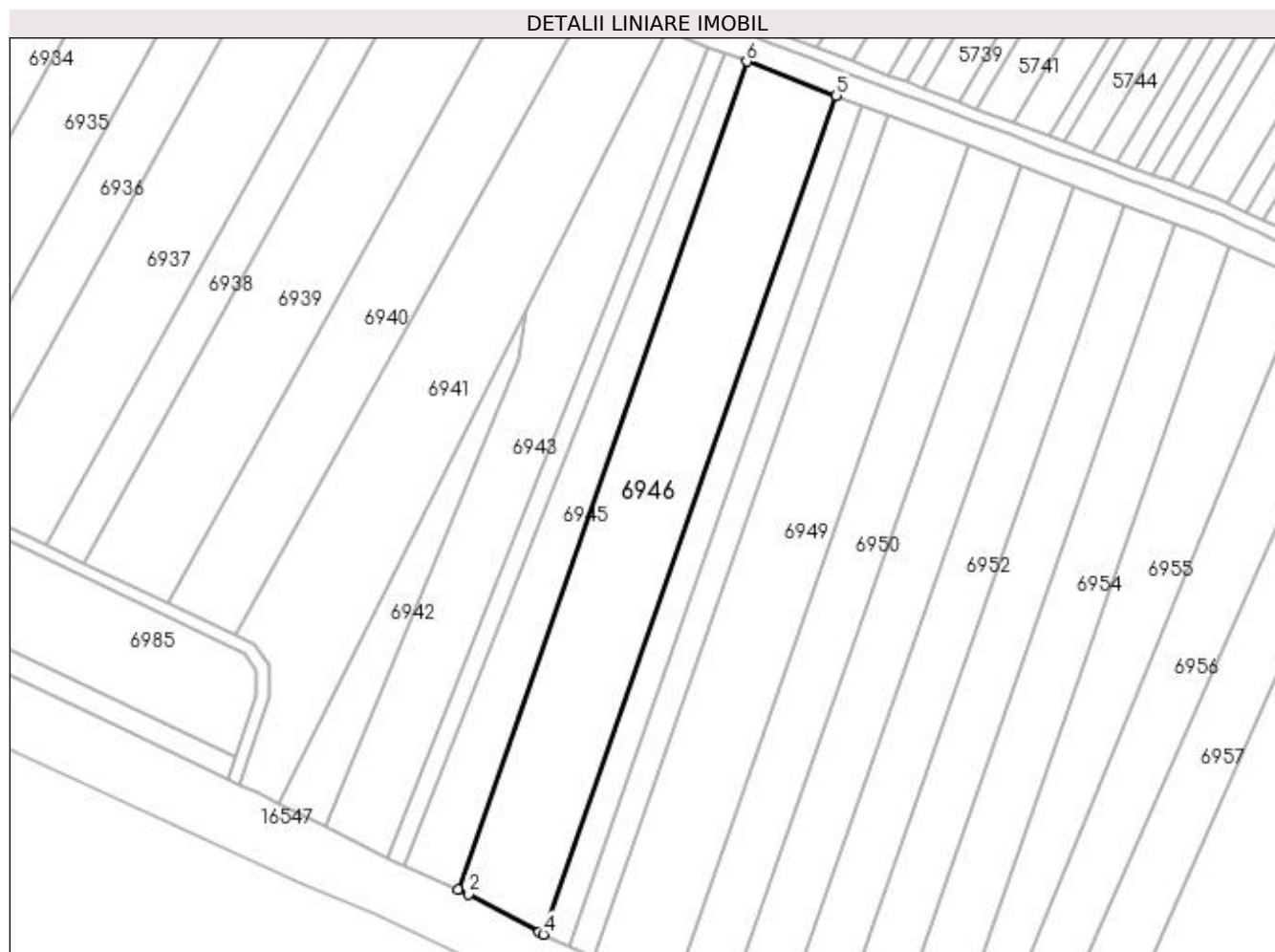
Inscrieri privind dezmembramintele dreptului de proprietate, drepturi reale de garanție și sarcini	Referințe
NU SUNT	

## Anexa Nr. 1 La Partea I

## Teren

Nr cadastral	Suprafața (mp)*	Observații / Referințe
	8.500	

\* Suprafața este determinată în planul de proiecție Stereo 70.



## Date referitoare la teren

Crt	Categorie folosință	Intra vilan	Suprafața (mp)	Tarla	Parcelă	Nr. topo	Observații / Referințe
1	arabil	NU	8.500	51/1	22	-	

## Lungime Segmente

1) Valorile lungimilor segmentelor sunt obținute din proiecție în plan.

Punct început	X / Y	Punct sfârșit	X / Y	Lungime segment (** (m)
1	422.467,116 298.344,866	2	422.470,532 298.343,359	3.733
2	422.470,532 298.343,359	3	422.492,88 298.331,204	25.44
3	422.492,88 298.331,204	4	422.494,286 298.330,538	1.555
4	422.494,286 298.330,538	5	422.587,189 298.596,596	281.812
5	422.587,189 298.596,596	6	422.558,787 298.607,393	30.385

Punct început	X / Y	Punct sfârșit	X / Y	Lungime segment (** (m)
6	422.558,787 298.607,393	1	422.467,116 298.344,866	278.072

\*\* Lungimile segmentelor sunt determinate în planul de proiecție Stereo 70 și sunt rotunjite la 1 milimetru.

\*\*\* Distanța dintre puncte este formată din segmente cumulate ce sunt mai mici decât valoarea 1 milimetru.



**DATE DESPRE IMOBILUL NR. 6947**

Oficiul de Cadastru și Publicitate Imobiliară DOLJ  
Biroul de Cadastru și Publicitate Imobiliară Craiova

**A. Partea I. Descrierea imobilului**

TEREN Extravilan

Adresa: Jud. Dolj, T51/1, P23

Nr. Crt	Nr cadastral Nr. topografic	Suprafața* (mp)	Observații / Referințe
A1		2.500	Sector cadastral:18 Teren neimprejmuit;

**B. Partea II. Proprietari și acte**

Inscrieri privitoare la dreptul de proprietate și alte drepturi reale	Referințe
/	
Hotarare Judecatoreasca nr. SC NR.15328, din 22/10/2008 emis de JUDECATORIA CRAIOVA;	
B1	Intabulare, drept de PROPRIETATE, dobandit prin Hotarare Judecatoreasca, cota actuala 1/1, cota initiala 1/1 1) PAPUC ELENA, LIPSĂ CNP
	A1

**C. Partea III. SARCINI .**

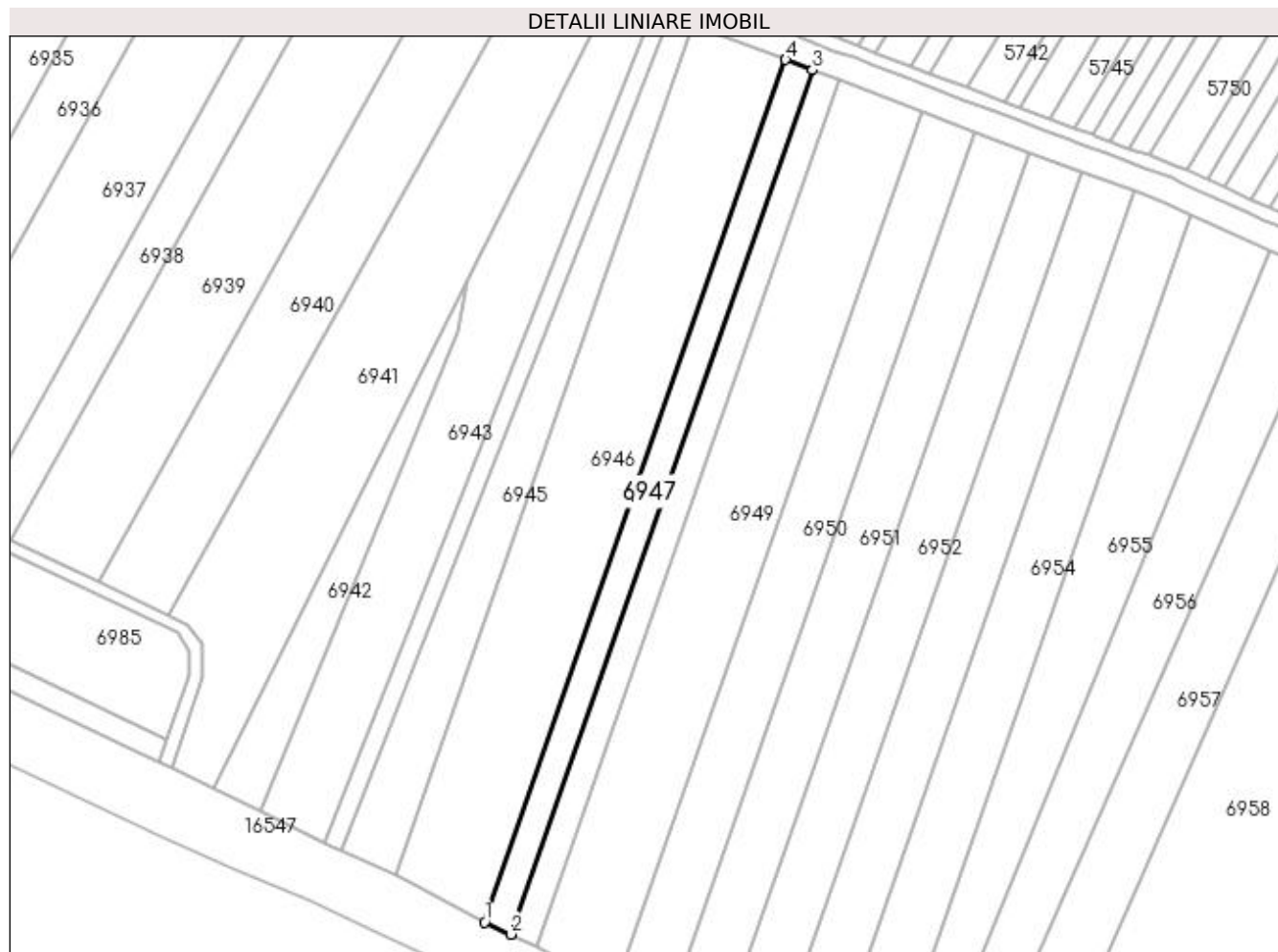
Inscrieri privind dezmembramintele dreptului de proprietate, drepturi reale de garanție și sarcini	Referințe
NU SUNT	

## Anexa Nr. 1 La Partea I

## Teren

Nr cadastral	Suprafața (mp)*	Observații / Referințe
	2.500	

\* Suprafața este determinată în planul de proiecție Stereo 70.



## Date referitoare la teren

Crt	Categorie folosință	Intravilan	Suprafața (mp)	Tarla	Parcelă	Nr. topo	Observații / Referințe
1	arabil	NU	2.500	51/1	23	-	

## Lungime Segmente

1) Valorile lungimilor segmentelor sunt obținute din proiecție în plan.

Punct început	X / Y	Punct sfârșit	X / Y	Lungime segment (** (m)
1	422.494,286 298.330,538	2	422.502,339 298.326,725	8.91
2	422.502,339 298.326,725	3	422.595,474 298.593,447	282.515
3	422.595,474 298.593,447	4	422.587,189 298.596,596	8.864
4	422.587,189 298.596,596	1	422.494,286 298.330,538	281.812

**\*\* Lungimile segmentelor sunt determinate în planul de proiecție Stereo 70 și sunt rotunjite la 1 milimetru.**

**\*\*\* Distanța dintre puncte este formată din segmente cumulate ce sunt mai mici decât valoarea 1 milimetru.**





**DATE DESPRE IMOBILUL NR. 6948**

Oficiul de Cadastru și Publicitate Imobiliară DOLJ  
Biroul de Cadastru și Publicitate Imobiliară Craiova

**A. Partea I. Descrierea imobilului**

TEREN Extravilan

Adresa: Jud. Dolj, T51/1, P24

Nr. Crt	Nr cadastral Nr. topografic	Suprafața* (mp)	Observații / Referințe
A1		2.500	Sector cadastral:18 Teren neimprejmuit;

**B. Partea II. Proprietari și acte**

Inscrieri privitoare la dreptul de proprietate și alte drepturi reale	Referințe
/	
Act Notarial nr. APV 1353, din 22/07/2008 emis de BNP LAURA DIACONU (CM NR.52/08.07.2008);	
B1	A1
Intabulare, drept de PROPRIETATE, dobandit prin lesire Din Indiviziune, cota actuala 1/1, cota initiala 1/1 1) CRACIUNESCU MIREL	

**C. Partea III. SARCINI .**

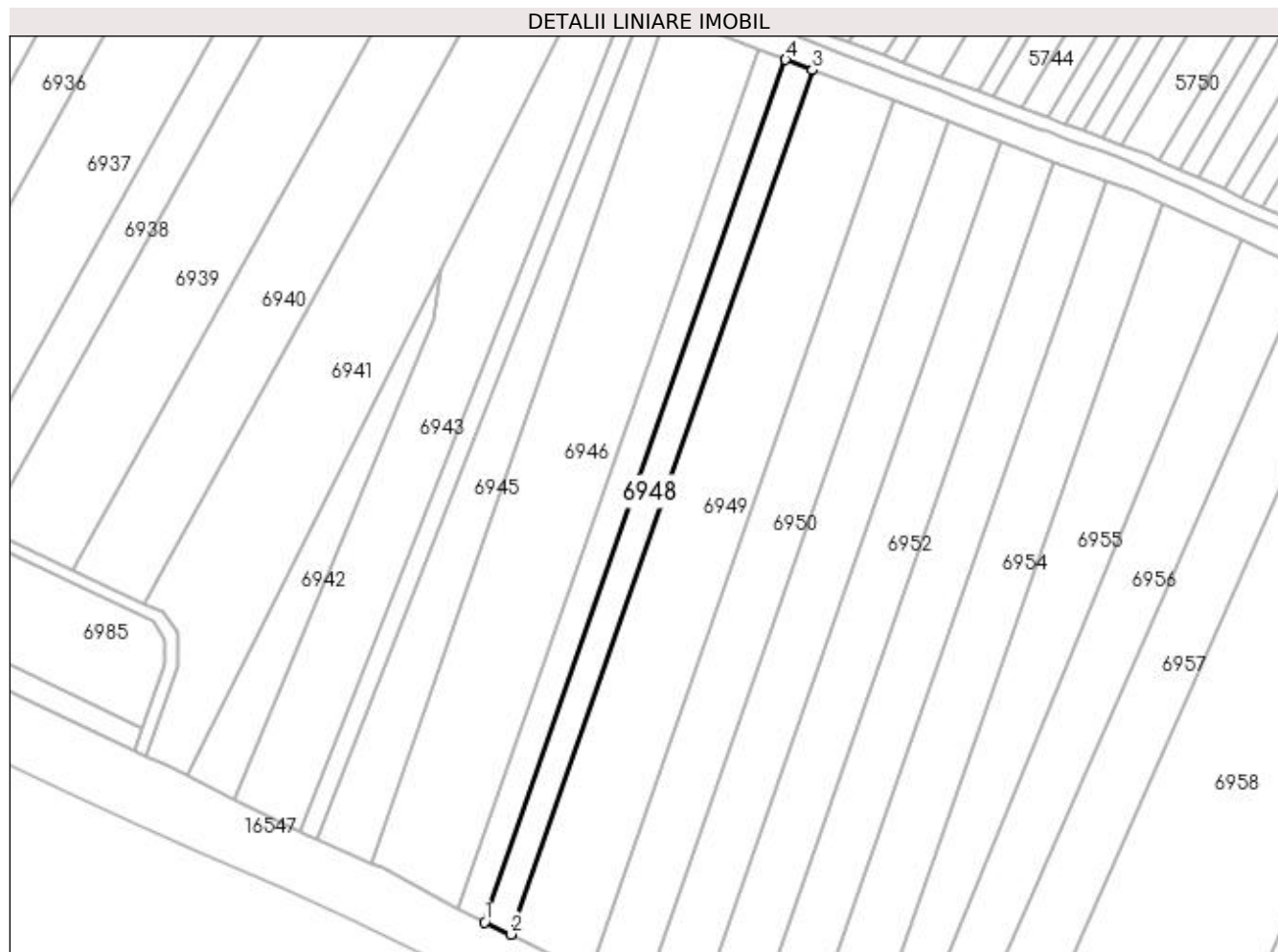
Inscrieri privind dezmembramintele dreptului de proprietate, drepturi reale de garanție și sarcini	Referințe
NU SUNT	

## Anexa Nr. 1 La Partea I

## Teren

Nr cadastral	Suprafața (mp)*	Observații / Referințe
	2.500	

\* Suprafața este determinată în planul de proiecție Stereo 70.



## Date referitoare la teren

Crt	Categorie folosință	Intra vilan	Suprafața (mp)	Tarla	Parcelă	Nr. topo	Observații / Referințe
1	arabil	NU	2.500	51/1	24	-	

## Lungime Segmente

1) Valorile lungimilor segmentelor sunt obținute din proiecție în plan.

Punct început	X / Y	Punct sfârșit	X / Y	Lungime segment (** (m)
1	422.502,339 298.326,725	2	422.510,372 298.322,921	8.888
2	422.510,372 298.322,921	3	422.603,739 298.590,305	283.216
3	422.603,739 298.590,305	4	422.595,474 298.593,447	8.841
4	422.595,474 298.593,447	1	422.502,339 298.326,725	282.515

**\*\* Lungimile segmentelor sunt determinate în planul de proiecție Stereo 70 și sunt rotunjite la 1 milimetru.**

**\*\*\* Distanța dintre puncte este formată din segmente cumulate ce sunt mai mici decât valoarea 1 milimetru.**



**DATE DESPRE IMOBILUL NR. 6949**

Oficiul de Cadastru și Publicitate Imobiliară DOLJ  
Biroul de Cadastru și Publicitate Imobiliară Craiova

**A. Partea I. Descrierea imobilului**

TEREN Extravilan

Adresa: Jud. Dolj, T51/1, P25

Nr. Crt	Nr cadastral Nr. topografic	Suprafața* (mp)	Observații / Referințe
A1		7.700	Sector cadastral:18 Teren neimprejmuit;

**B. Partea II. Proprietari și acte**

Inscrieri privitoare la dreptul de proprietate și alte drepturi reale		Referințe
/		
Act Administrativ nr. TDP 2263, din 30/07/2003 emis de COMISIA JUDETEANA DOLJ (CERTIFICAT DE DECES SERIA DZ NR 999199);		
B1	Intabulare, drept de PROPRIETATE, dobandit prin Reconstituire, cota actuala 1/1, cota initiala 1/1 1) POPESCU IOANA DEFUNCT:Da	A1

**C. Partea III. SARCINI .**

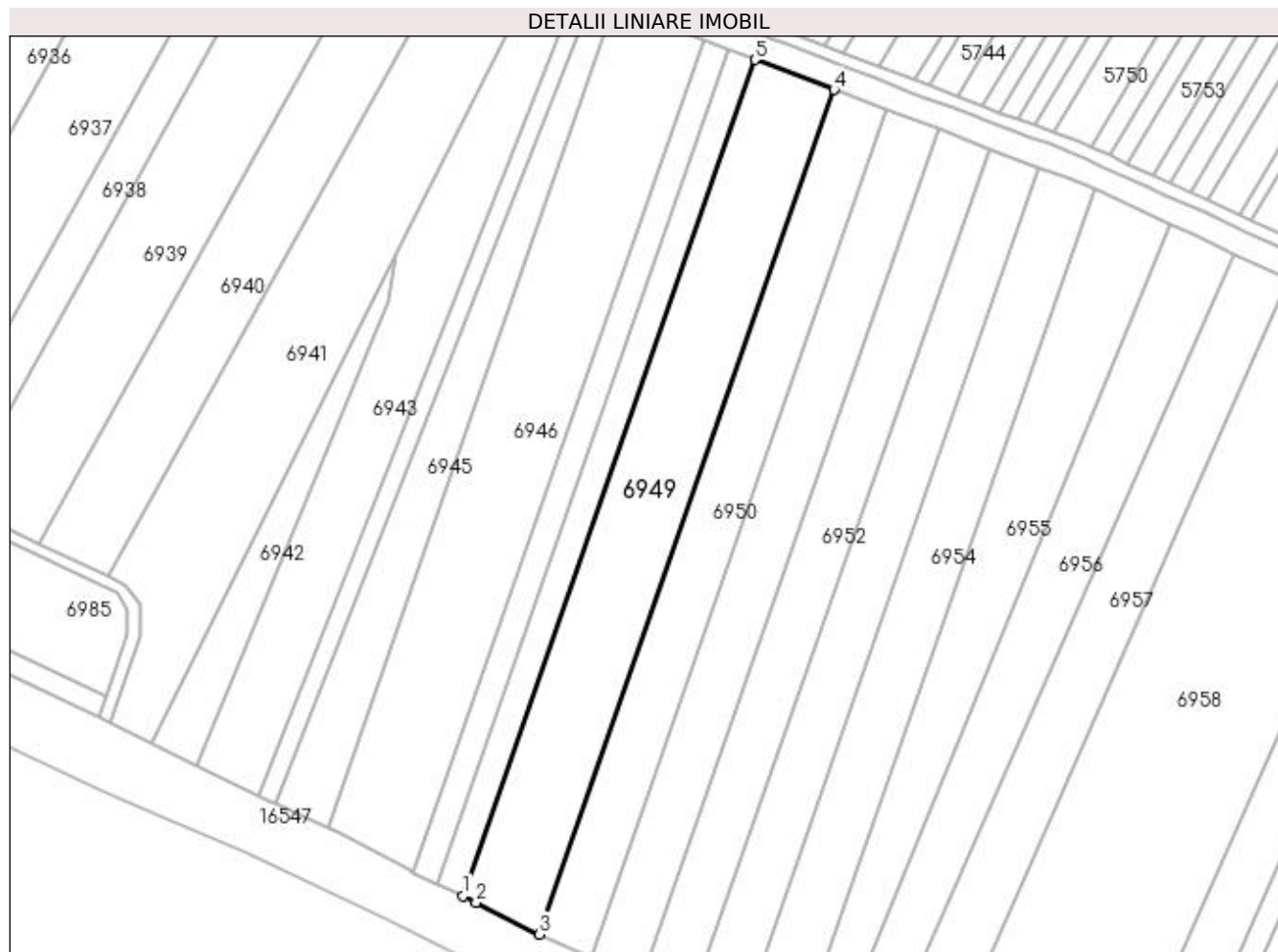
Inscrieri privind dezmembramintele dreptului de proprietate, drepturi reale de garanție și sarcini	Referințe
NU SUNT	

## Anexa Nr. 1 La Partea I

## Teren

Nr cadastral	Suprafața (mp)*	Observații / Referințe
	7.700	

\* Suprafața este determinată în planul de proiecție Stereo 70.



## Date referitoare la teren

Crt	Categorie folosință	Intravilan	Suprafața (mp)	Tarla	Parcelă	Nr. topo	Observații / Referințe
1	arabil	NU	7.700	51/1	25	-	

## Lungime Segmente

1) Valorile lungimilor segmentelor sunt obținute din proiecție în plan.

Punct început	X / Y	Punct sfârșit	X / Y	Lungime segment (** (m)
1	422.510,372 298.322,921	2	422.514,569 298.320,934	4.644
2	422.514,569 298.320,934	3	422.534,772 298.310,71	22.642
3	422.534,772 298.310,71	4	422.629,044 298.580,686	285.962
4	422.629,044 298.580,686	5	422.603,739 298.590,305	27.071
5	422.603,739 298.590,305	1	422.510,372 298.322,921	283.216

**\*\* Lungimile segmentelor sunt determinate în planul de proiecție Stereo 70 și sunt rotunjite la 1 milimetru.**

**\*\*\* Distanța dintre puncte este formată din segmente cumulate ce sunt mai mici decât valoarea 1 milimetru.**





**DATE DESPRE IMOBILUL NR. 6950**

Oficiul de Cadastru și Publicitate Imobiliară DOLJ  
Biroul de Cadastru și Publicitate Imobiliară Craiova

**A. Partea I. Descrierea imobilului**

TEREN Extravilan

Adresa: Jud. Dolj, T51/1, P26

Nr. Crt	Nr cadastral Nr. topografic	Suprafața* (mp)	Observații / Referințe
A1		5.100	Sector cadastral:18 Teren neimprejmuit;

**B. Partea II. Proprietari și acte**

Inscrieri privitoare la dreptul de proprietate și alte drepturi reale	Referințe
/	
Act Administrativ nr. TDP 1960-1981, din 09/05/2002 emis de COMISIA JUDETEANA DOLJ;	
B1	A1
Intabulare, drept de PROPRIETATE, dobandit prin Reconstituire, cota actuala 1/1, cota initiala 1/1 1) DIACONU STEFAN, LIPSĂ CNP	

**C. Partea III. SARCINI .**

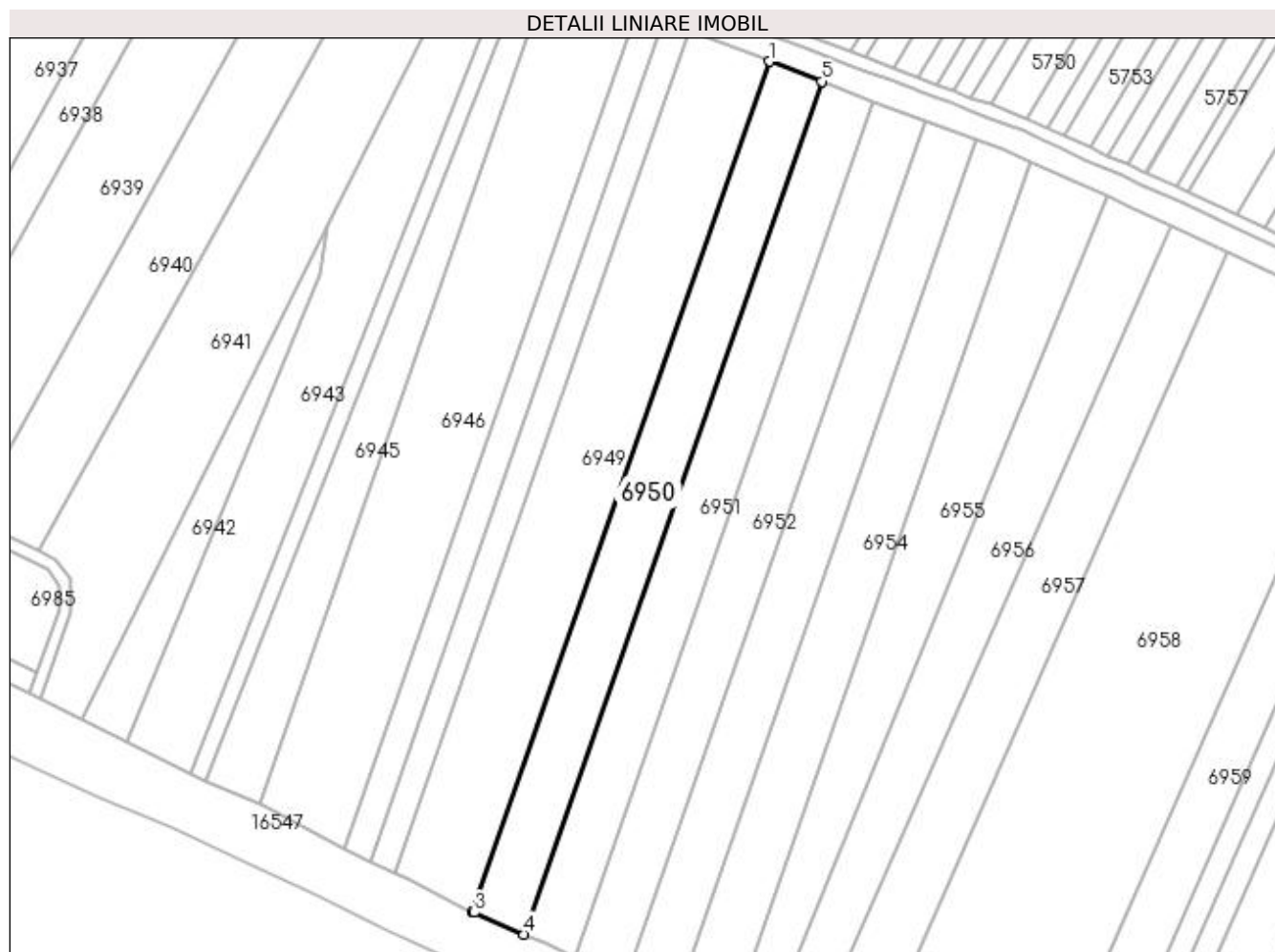
Inscrieri privind dezmembramintele dreptului de proprietate, drepturi reale de garanție și sarcini	Referințe
NU SUNT	

## Anexa Nr. 1 La Partea I

## Teren

Nr cadastral	Suprafața (mp)*	Observații / Referințe
	5.100	

\* Suprafața este determinată în planul de proiecție Stereo 70.



## Date referitoare la teren

Crt	Categorie folosință	Intra vilan	Suprafața (mp)	Tarla	Parcelă	Nr. topo	Observații / Referințe
1	arabil	NU	5.100	51/1	26	-	

## Lungime Segmente

1) Valorile lungimilor segmentelor sunt obținute din proiecție în plan.

Punct început	X / Y	Punct sfârșit	X / Y	Lungime segment (** (m)
1	422.629,044 298.580,686	2	422.534,772 298.310,71	285.962
2	422.534,772 298.310,71	3	422.535,309 298.310,438	0.602
3	422.535,309 298.310,438	4	422.551,124 298.303,529	17.258
4	422.551,124 298.303,529	5	422.645,693 298.574,357	286.865
5	422.645,693 298.574,357	1	422.629,044 298.580,686	17.812

**\*\* Lungimile segmentelor sunt determinate în planul de proiecție Stereo 70 și sunt rotunjite la 1 milimetru.**

**\*\*\* Distanța dintre puncte este formată din segmente cumulate ce sunt mai mici decât valoarea 1 milimetru.**



**DATE DESPRE IMOBILUL NR. 6951**

Oficiul de Cadastru și Publicitate Imobiliară DOLJ  
 Biroul de Cadastru și Publicitate Imobiliară Craiova

**A. Partea I. Descrierea imobilului**

TEREN Extravilan

Adresa: Jud. Dolj, T51/1, P27

Nr. Crt	Nr cadastral Nr. topografic	Suprafața* (mp)	Observații / Referințe
A1		5.100	Sector cadastral:18 Teren neimprejmuit;

**B. Partea II. Proprietari și acte**

Inscrieri privitoare la dreptul de proprietate și alte drepturi reale		Referințe
/		
Act Notarial nr. APV 1222, din 27/12/2005 emis de BNP FURTUNA SIMONA (CM 74/27.12.2005;CM 75/27.12.2005;TDP 3101/08.12.2004;);		
B1	Intabulare, drept de PROPRIETATE, dobandit prin lesire Din Individziune, cota actuala 1/1, cota initiala 1/1 1) GRUIA COSTICA	A1

**C. Partea III. SARCINI .**

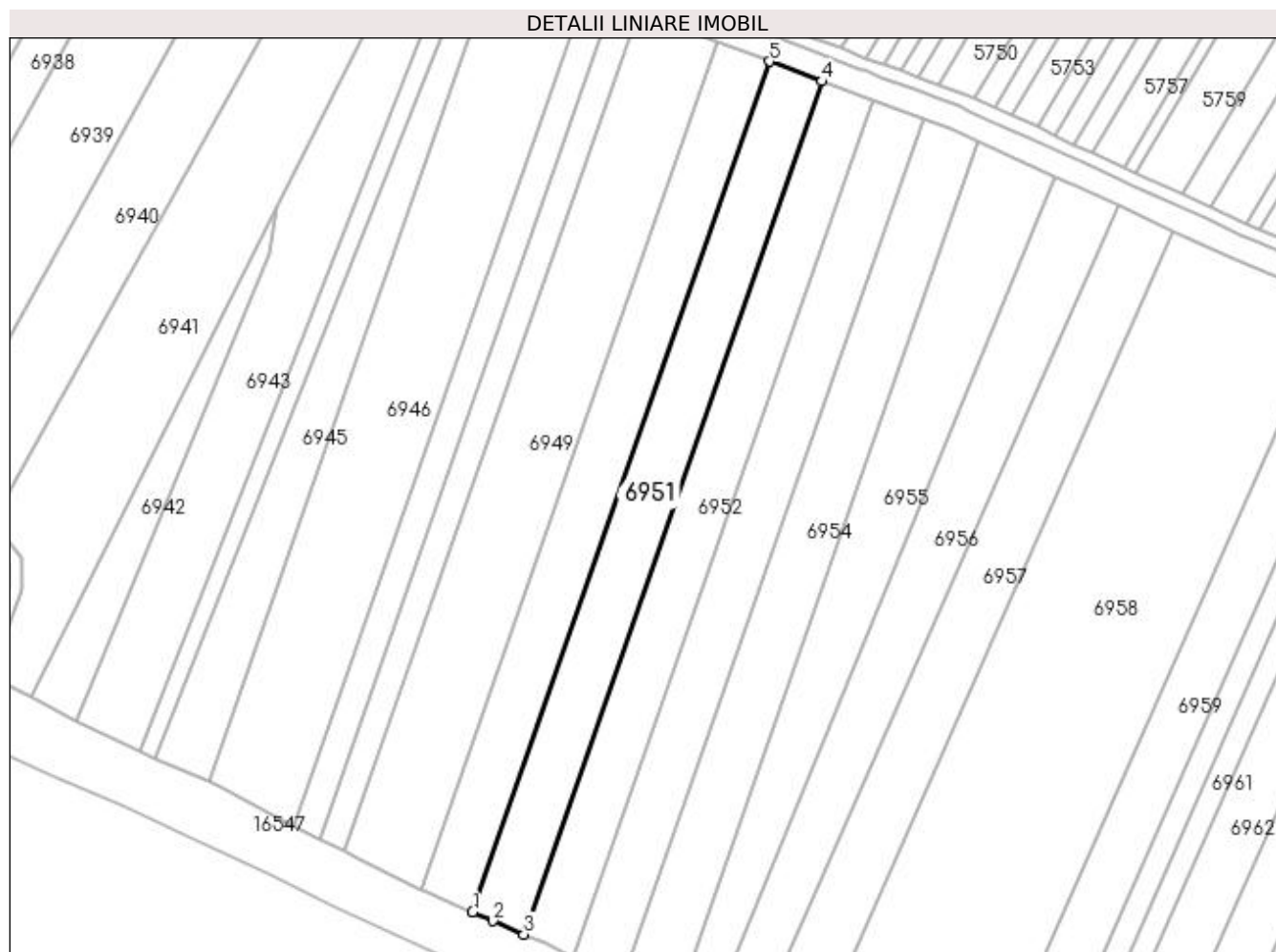
Inscrieri privind dezmembramintele dreptului de proprietate, drepturi reale de garanție și sarcini	Referințe
NU SUNT	

## Anexa Nr. 1 La Partea I

## Teren

Nr cadastral	Suprafața (mp)*	Observații / Referințe
	5.100	

\* Suprafața este determinată în planul de proiecție Stereo 70.



## Date referitoare la teren

Crt	Categorie folosință	Intra vilan	Suprafața (mp)	Tarla	Parcelă	Nr. topo	Observații / Referințe
1	arabil	NU	5.100	51/1	27	-	

## Lungime Segmente

1) Valorile lungimilor segmentelor sunt obținute din proiecție în plan.

Punct început	X / Y	Punct sfârșit	X / Y	Lungime segment (** (m)
1	422.551,124 298.303,529	2	422.557,625 298.300,688	7.095
2	422.557,625 298.300,688	3	422.567,438 298.296,403	10.708
3	422.567,438 298.296,403	4	422.662,293 298.568,047	287.729
4	422.662,293 298.568,047	5	422.645,693 298.574,357	17.758
5	422.645,693 298.574,357	1	422.551,124 298.303,529	286.865

**\*\* Lungimile segmentelor sunt determinate în planul de proiecție Stereo 70 și sunt rotunjite la 1 milimetru.**

**\*\*\* Distanța dintre puncte este formată din segmente cumulate ce sunt mai mici decât valoarea 1 milimetru.**





**DATE DESPRE IMOBILUL NR. 6952**

Oficiul de Cadastru și Publicitate Imobiliară DOLJ  
Biroul de Cadastru și Publicitate Imobiliară Craiova

**A. Partea I. Descrierea imobilului**

TEREN Extravilan

Adresa: Jud. Dolj, T51/1, P28

Nr. Crt	Nr cadastral Nr. topografic	Suprafața* (mp)	Observații / Referințe
A1		5.000	Sector cadastral:18 Teren neimprejmuit;

**B. Partea II. Proprietari și acte**

Inscrieri privitoare la dreptul de proprietate și alte drepturi reale		Referințe
/		
Act Notarial nr. APV 843, din 30/05/2006 emis de BNP TONE FLORIAN (CERTIFICAT DE DECES SERIA D10 NR. 633497);		
B1	Intabulare, drept de PROPRIETATE, dobandit prin lesire Din Indiviziune, cota actuala 1/1, cota initiala 1/1 1) ZUPEA MARIN DEFUNCT:Da	A1

**C. Partea III. SARCINI .**

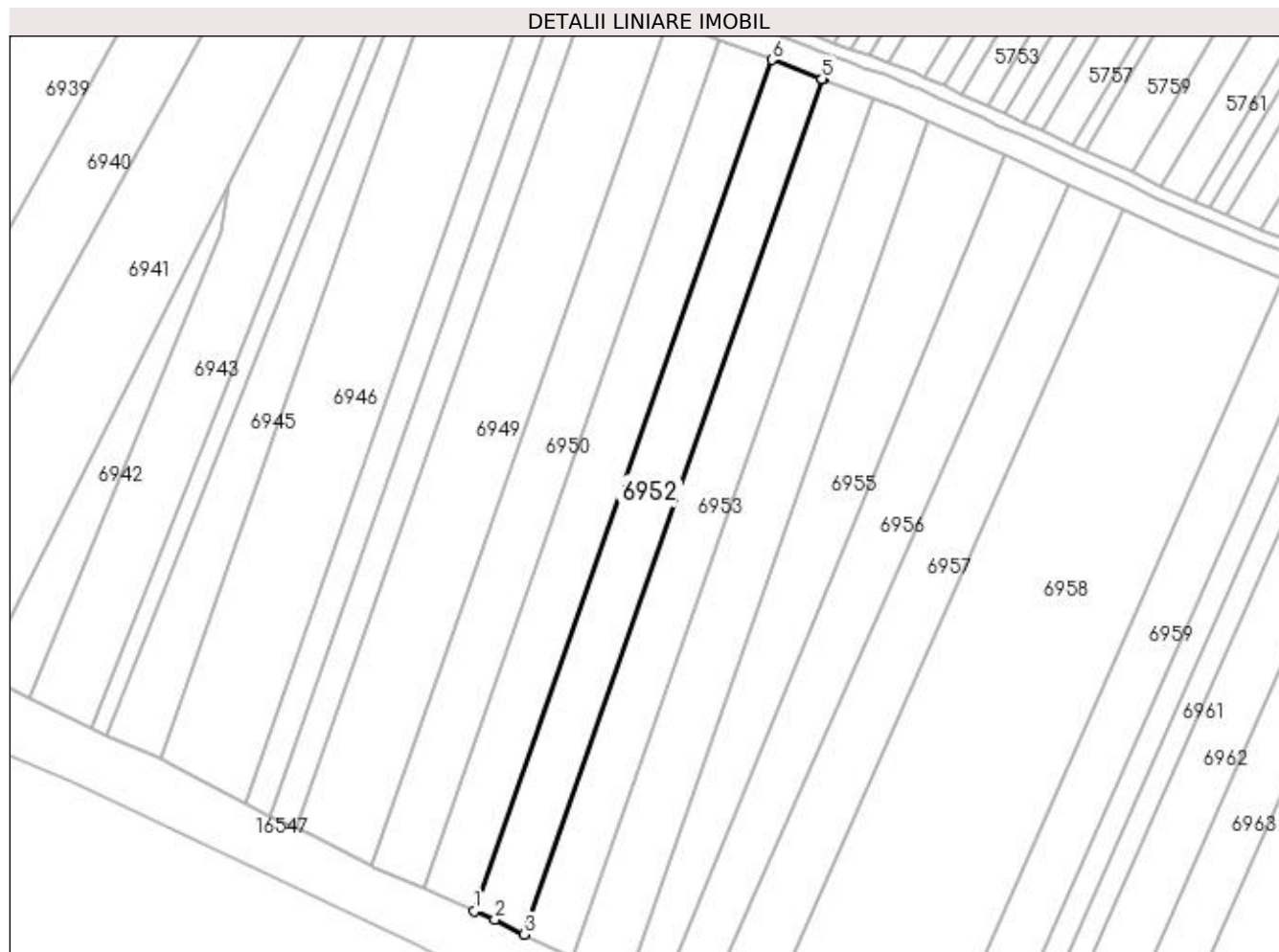
Inscrieri privind dezmembramintele dreptului de proprietate, drepturi reale de garanție și sarcini	Referințe
NU SUNT	

## Anexa Nr. 1 La Partea I

## Teren

Nr cadastral	Suprafața (mp)*	Observații / Referințe
	5.000	

\* Suprafața este determinată în planul de proiecție Stereo 70.



## Date referitoare la teren

Crt	Categorie folosință	Intra vilan	Suprafața (mp)	Tarla	Parcelă	Nr. topo	Observații / Referințe
1	arabil	NU	5.000	51/1	28	-	

## Lungime Segmente

1) Valorile lungimilor segmentelor sunt obținute din proiecție în plan.

Punct început	X / Y	Punct sfârșit	X / Y	Lungime segment (** (m)
1	422.567,438 298.296,403	2	422.573,919 298.293,573	7.072
2	422.573,919 298.293,573	3	422.583,183 298.288,888	10.381
3	422.583,183 298.288,888	4	422.678,51 298.561,886	289.163
4	422.678,51 298.561,886	5	422.678,287 298.561,967	0.237
5	422.678,287 298.561,967	6	422.662,293 298.568,047	17.111

Punct început	X / Y	Punct sfârșit	X / Y	Lungime segment (** (m)
6	422.662,293 298.568,047	1	422.567,438 298.296,403	287.729

\*\* Lungimile segmentelor sunt determinate în planul de proiecție Stereo 70 și sunt rotunjite la 1 milimetru.

\*\*\* Distanța dintre puncte este formată din segmente cumulate ce sunt mai mici decât valoarea 1 milimetru.



**DATE DESPRE IMOBILUL NR. 6953**

Oficiul de Cadastru și Publicitate Imobiliară DOLJ  
Biroul de Cadastru și Publicitate Imobiliară Craiova

**A. Partea I. Descrierea imobilului**

TEREN Extravilan

Adresa: Jud. Dolj, T51/1, P29

Nr. Crt	Nr cadastral Nr. topografic	Suprafața* (mp)	Observații / Referințe
A1		5.000	Sector cadastral:18 Teren neimprejmuit;

**B. Partea II. Proprietari și acte**

Inscrieri privitoare la dreptul de proprietate și alte drepturi reale	Referințe
/	
Hotarare Judecatoreasca nr. SC 13348, din 18/11/2004 emis de JUDECATORIA CRAIOVA (TDP 2123/16.10.2002);	
B1	Intabulare, drept de PROPRIETATE, dobandit prin Hotarare Judecatoreasca, cota actuala 1/1, cota initiala 1/1 1) VLADUCU ELENA

**C. Partea III. SARCINI .**

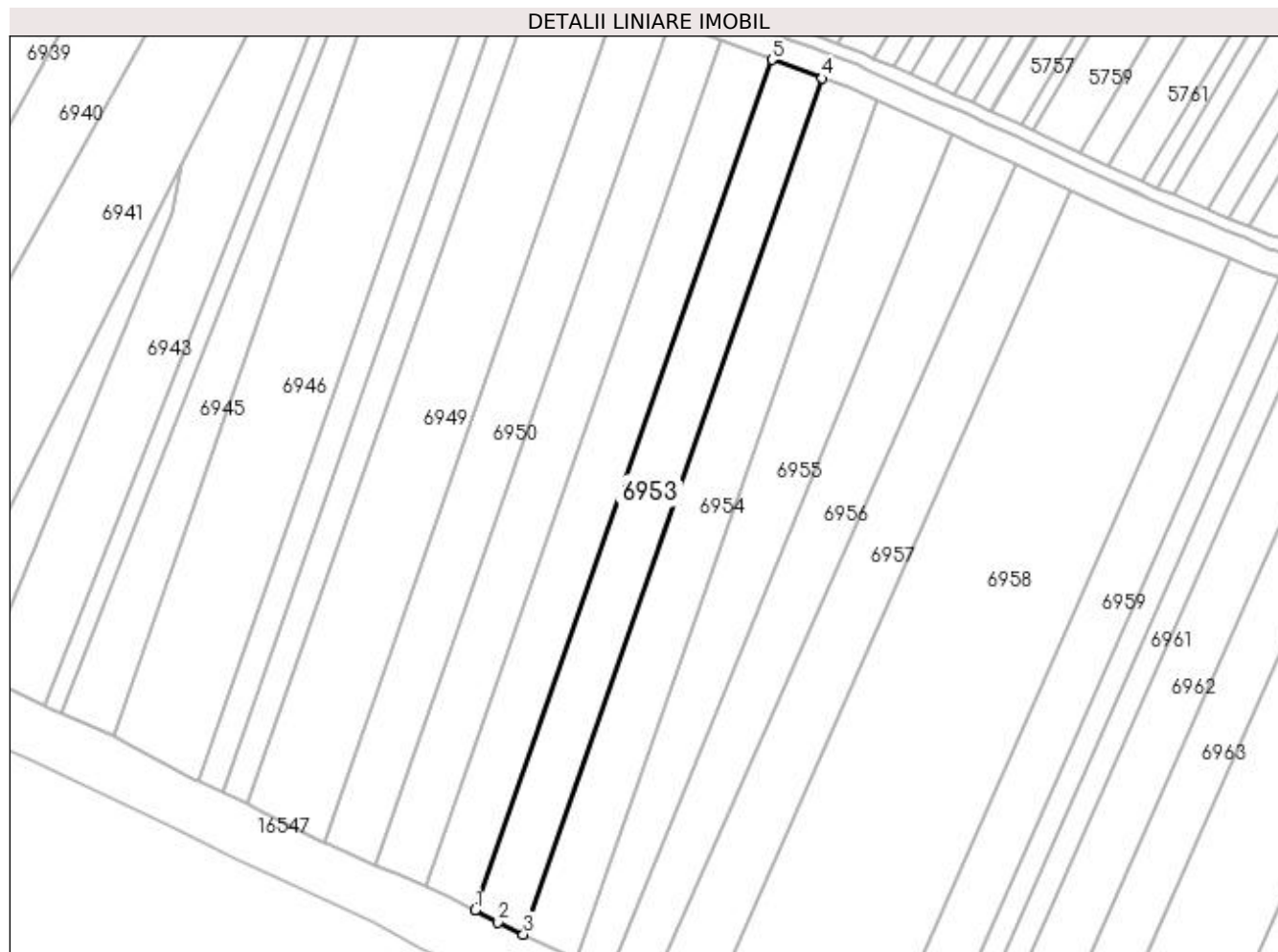
Inscrieri privind dezmembramintele dreptului de proprietate, drepturi reale de garanție și sarcini	Referințe
NU SUNT	

## Anexa Nr. 1 La Partea I

## Teren

Nr cadastral	Suprafața (mp)*	Observații / Referințe
	5.000	

\* Suprafața este determinată în planul de proiecție Stereo 70.



## Date referitoare la teren

Crt	Categorie folosință	Intra vilan	Suprafața (mp)	Tarla	Parcelă	Nr. topo	Observații / Referințe
1	arabil	NU	5.000	51/1	29	-	

## Lungime Segmente

1) Valorile lungimilor segmentelor sunt obținute din proiecție în plan.

Punct început	X / Y	Punct sfârșit	X / Y	Lungime segment (** (m)
1	422.583,183 298.288,888	2	422.590,663 298.285,105	8.383
2	422.590,663 298.285,105	3	422.598,762 298.281,228	8.979
3	422.598,762 298.281,228	4	422.694,697 298.555,966	291.006
4	422.694,697 298.555,966	5	422.678,51 298.561,886	17.235
5	422.678,51 298.561,886	1	422.583,183 298.288,888	289.163

**\*\* Lungimile segmentelor sunt determinate în planul de proiecție Stereo 70 și sunt rotunjite la 1 milimetru.**

**\*\*\* Distanța dintre puncte este formată din segmente cumulate ce sunt mai mici decât valoarea 1 milimetru.**





**DATE DESPRE IMOBILUL NR. 6954**

Oficiul de Cadastru și Publicitate Imobiliară DOLJ  
Biroul de Cadastru și Publicitate Imobiliară Craiova

**A. Partea I. Descrierea imobilului**

TEREN Extravilan

Adresa: Jud. Dolj, T51/1, P30

Nr. Crt	Nr cadastral Nr. topografic	Suprafața* (mp)	Observații / Referințe
A1		5.500	Sector cadastral:18 Teren neimprejmit;

**B. Partea II. Proprietari și acte**

Inscrieri privitoare la dreptul de proprietate și alte drepturi reale		Referințe
/		
Act Administrativ nr. TDP 3461, din 17/10/2005 emis de COMISIA JUDETEANA DOLJ;		
B1	Intabulare, drept de PROPRIETATE, dobandit prin Reconstituire, cota actuala 1/3, cota initiala 1/1 1) <b>BOANA CONSTANTIN, LIPSĂ CNP</b>	A1
Act Administrativ nr. TDP 3461, din 17/10/2005 emis de OMISIA JUDETEANA DOLJ;		
B2	Intabulare, drept de PROPRIETATE, dobandit prin Reconstituire, cota actuala 1/3, cota initiala 1/1 1) <b>BOANA MARIN</b>	A1
Act Notarial nr. CM 80, din 27/05/2021 emis de BNP CANTAR ELENA;		
B3	Intabulare, drept de PROPRIETATE, dobandit prin Succesiune, cota actuala 1/3, cota initiala 1/1 1) <b>CIRJAN MARIAN</b>	A1

**C. Partea III. SARCINI .**

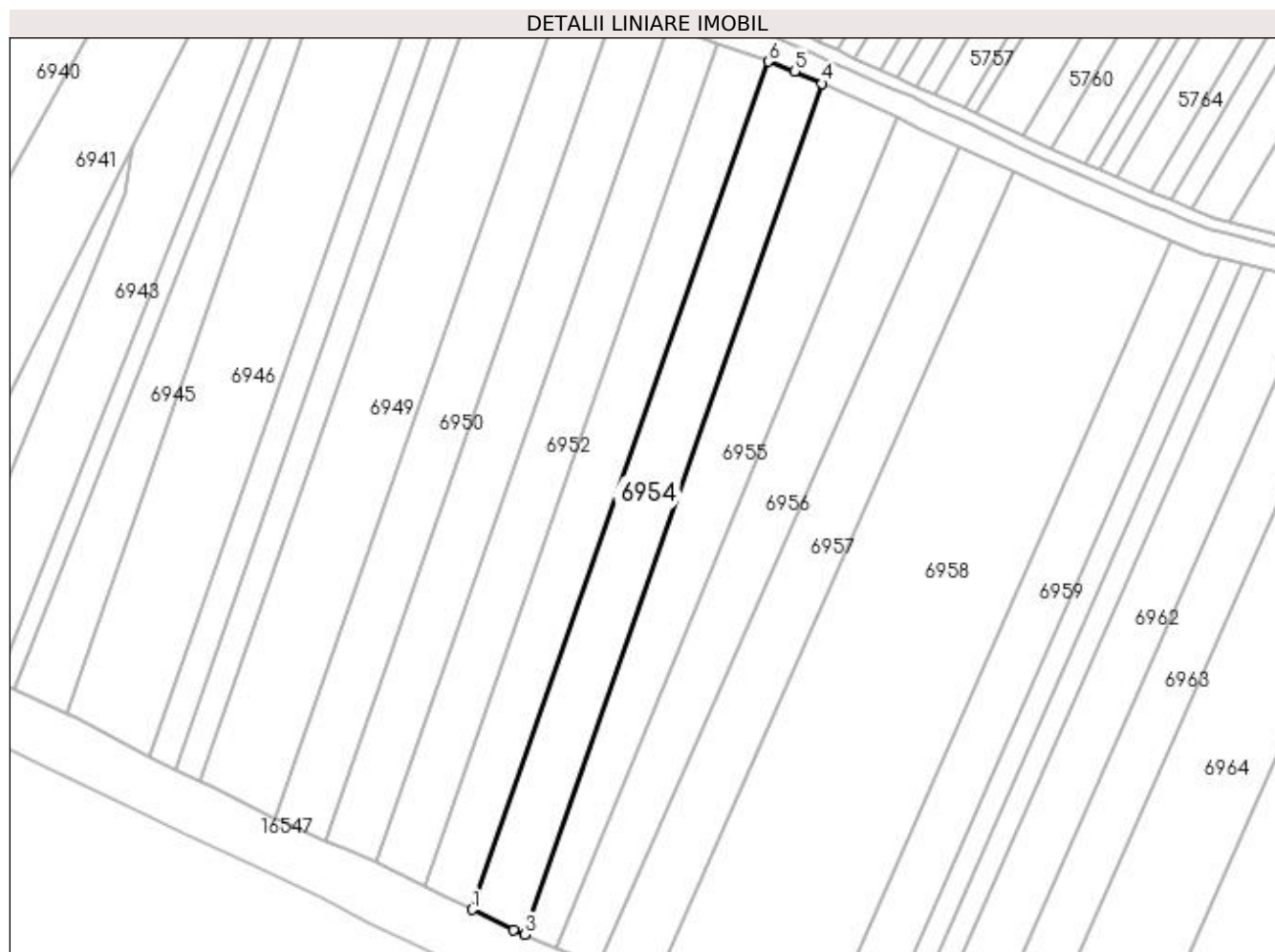
Inscrieri privind dezmembramintele dreptului de proprietate, drepturi reale de garanție și sarcini	Referințe
NU SUNT	

## Anexa Nr. 1 La Partea I

## Teren

Nr cadastral	Suprafața (mp)*	Observații / Referințe
	5.500	

\* Suprafața este determinată în planul de proiecție Stereo 70.



## Date referitoare la teren

Crt	Categorie folosință	Intra vilan	Suprafața (mp)	Tarla	Parcelă	Nr. topo	Observații / Referințe
1	arabil	NU	5.500	51/1	30	-	

## Lungime Segmente

1) Valorile lungimilor segmentelor sunt obținute din proiecție în plan.

Punct început	X / Y	Punct sfârșit	X / Y	Lungime segment (** (m)
1	422.598,762 298.281,228	2	422.612,264 298.274,765	14.969
2	422.612,264 298.274,765	3	422.615,935 298.273,215	3.985
3	422.615,935 298.273,215	4	422.712,162 298.548,789	291.891
4	422.712,162 298.548,789	5	422.703,253 298.552,838	9.786
5	422.703,253 298.552,838	6	422.694,697 298.555,966	9.11

Punct început	X / Y	Punct sfârșit	X / Y	Lungime segment (** (m)
6	422.694,697 298.555,966	1	422.598,762 298.281,228	291.006

\*\* Lungimile segmentelor sunt determinate în planul de proiecție Stereo 70 și sunt rotunjite la 1 milimetru.

\*\*\* Distanța dintre puncte este formată din segmente cumulate ce sunt mai mici decât valoarea 1 milimetru.



**DATE DESPRE IMOBILUL NR. 6955**

Oficiul de Cadastru și Publicitate Imobiliară DOLJ  
Biroul de Cadastru și Publicitate Imobiliară Craiova

**A. Partea I. Descrierea imobilului**

TEREN Extravilan

Adresa: Jud. Dolj, T51/1, P31

Nr. Crt	Nr cadastral Nr. topografic	Suprafața* (mp)	Observații / Referințe
A1		5.500	Sector cadastral:18 Teren neimprejmuit;

**B. Partea II. Proprietari și acte**

Inscrieri privitoare la dreptul de proprietate și alte drepturi reale		Referințe
/		
Act Notarial nr. CM 80, din 27/05/2021 emis de BNP CANTAR ELENA;		
B1	Intabulare, drept de PROPRIETATE, dobandit prin Succesiune, cota actuala 1/3, cota initiala 1/1 1) CIRJAN MARIAN	A1
Act Administrativ nr. TDP 3461, din 17/10/2005 emis de OMISIA JUDETEANA DOLJ;		
B2	Intabulare, drept de PROPRIETATE, dobandit prin Reconstituire, cota actuala 2/3, cota initiala 1/1 1) BOANA MARIN 2) BOANA CONSTANTIN	A1

**C. Partea III. SARCINI .**

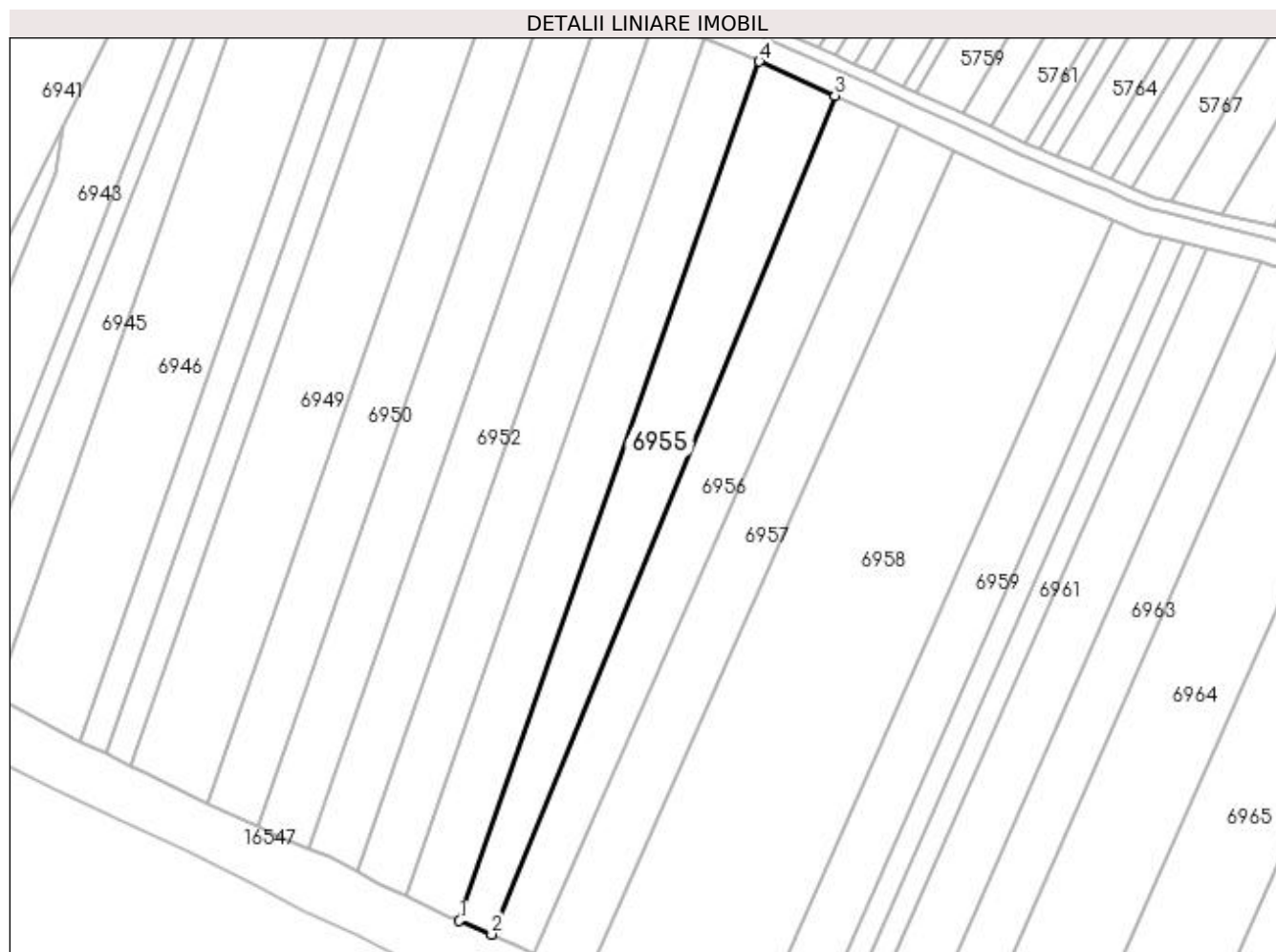
Inscrieri privind dezmembramintele dreptului de proprietate, drepturi reale de garanție și sarcini	Referințe
NU SUNT	

## Anexa Nr. 1 La Partea I

## Teren

Nr cadastral	Suprafața (mp)*	Observații / Referințe
	5.500	

\* Suprafața este determinată în planul de proiecție Stereo 70.



## Date referitoare la teren

Crt	Categorie folosință	Intra vilan	Suprafața (mp)	Tarla	Parcelă	Nr. topo	Observații / Referințe
1	arabil	NU	5.500	51/1	31	-	

## Lungime Segmente

1) Valorile lungimilor segmentelor sunt obținute din proiecție în plan.

Punct început	X / Y	Punct sfârșit	X / Y	Lungime segment (** (m)
1	422.615,935 298.273,215	2	422.626,287 298.268,845	11.236
2	422.626,287 298.268,845	3	422.736,384 298.537,782	290.6
3	422.736,384 298.537,782	4	422.712,162 298.548,789	26.606
4	422.712,162 298.548,789	1	422.615,935 298.273,215	291.891

**\*\* Lungimile segmentelor sunt determinate în planul de proiecție Stereo 70 și sunt rotunjite la 1 milimetru.**

**\*\*\* Distanța dintre puncte este formată din segmente cumulate ce sunt mai mici decât valoarea 1 milimetru.**





**DATE DESPRE IMOBILUL NR. 6956**

Oficiul de Cadastru și Publicitate Imobiliară DOLJ  
Biroul de Cadastru și Publicitate Imobiliară Craiova

**A. Partea I. Descrierea imobilului**

TEREN Extravilan

Adresa: Jud. Dolj, T51/1, P32

Nr. Crt	Nr cadastral Nr. topografic	Suprafața* (mp)	Observații / Referințe
A1		5.400	Sector cadastral:18 Teren neimprejmuit;

**B. Partea II. Proprietari și acte**

Inscrieri privitoare la dreptul de proprietate și alte drepturi reale		Referințe
/		
Act Administrativ nr. TDP 3480, din 21/11/2005 emis de COMISIA JUDETEANA DOLJ (CERTIFICAT DE DECES SERIA D9 NR.893801);		
B1	Intabulare, drept de PROPRIETATE, dobandit prin Reconstituire, cota actuala 1/1, cota initiala 1/1 1) <b>BUTOI ION</b> , LIPSĂ CNP DEFUNCT:Da	A1

**C. Partea III. SARCINI .**

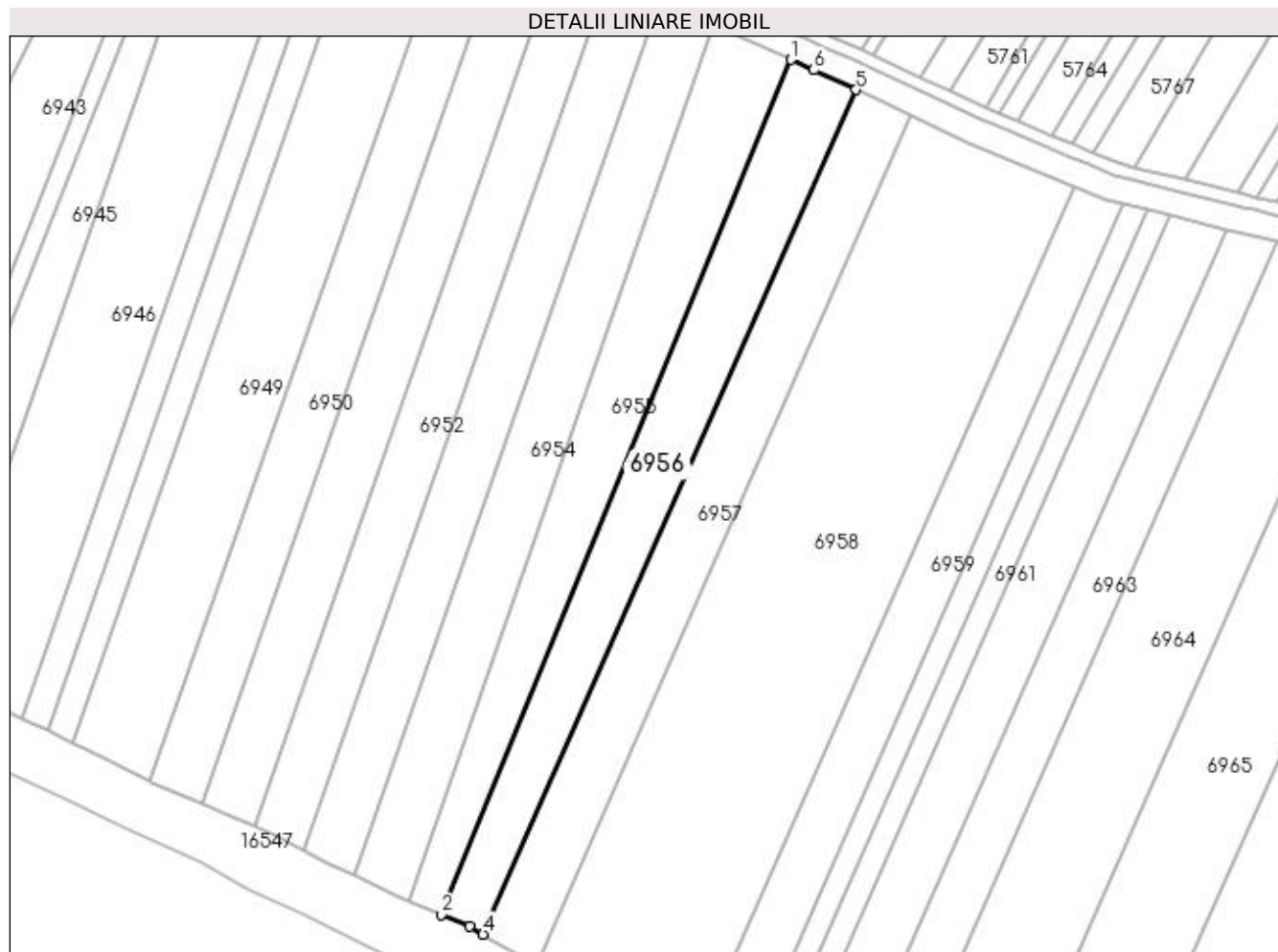
Inscrieri privind dezmembramintele dreptului de proprietate, drepturi reale de garanție și sarcini	Referințe
NU SUNT	

## Anexa Nr. 1 La Partea I

## Teren

Nr cadastral	Suprafața (mp)*	Observații / Referințe
	5.400	

\* Suprafața este determinată în planul de proiecție Stereo 70.



## Date referitoare la teren

Crt	Categorie folosință	Intravilan	Suprafața (mp)	Tarla	Parcelă	Nr. topo	Observații / Referințe
1	arabil	NU	5.400	51/1	32	-	

## Lungime Segmente

1) Valorile lungimilor segmentelor sunt obținute din proiecție în plan.

Punct început	X / Y	Punct sfârșit	X / Y	Lungime segment (** (m)
1	422.736,384 298.537,782	2	422.626,287 298.268,845	290.6
2	422.626,287 298.268,845	3	422.635,148 298.265,105	9.618
3	422.635,148 298.265,105	4	422.639,516 298.262,589	5.04
4	422.639,516 298.262,589	5	422.756,885 298.528,317	290.495
5	422.756,885 298.528,317	6	422.743,549 298.534,526	14.711

Punct început	X / Y	Punct sfârșit	X / Y	Lungime segment (** (m)
6	422.743,549 298.534,526	1	422.736,384 298.537,782	7.869

\*\* Lungimile segmentelor sunt determinate în planul de proiecție Stereo 70 și sunt rotunjite la 1 milimetru.

\*\*\* Distanța dintre puncte este formată din segmente cumulate ce sunt mai mici decât valoarea 1 milimetru.



**DATE DESPRE IMOBILUL NR. 6957**

Oficiul de Cadastru și Publicitate Imobiliară DOLJ  
Biroul de Cadastru și Publicitate Imobiliară Craiova

**A. Partea I. Descrierea imobilului**

TEREN Extravilan

Adresa: Jud. Dolj, T51/1, P33

Nr. Crt	Nr cadastral Nr. topografic	Suprafața* (mp)	Observații / Referințe
A1		5.600	Sector cadastral:18 Teren neimprejmuit;

**B. Partea II. Proprietari și acte**

Inscrieri privitoare la dreptul de proprietate și alte drepturi reale		Referințe
/		
Act Administrativ nr. TDP 3053, din 16/11/2004 emis de COMISIA JUDETEANA DOLJ (CERTIFICAT DE DECES SERIA DM NR.307785);		
B1	Intabulare, drept de PROPRIETATE, dobandit prin Reconstituire, cota actuala 1/1, cota initiala 1/1 1) CALEA MIRCEA DEFUNCT:Da 2) CIUCA ONICA, LIPSĂ CNP	A1

**C. Partea III. SARCINI .**

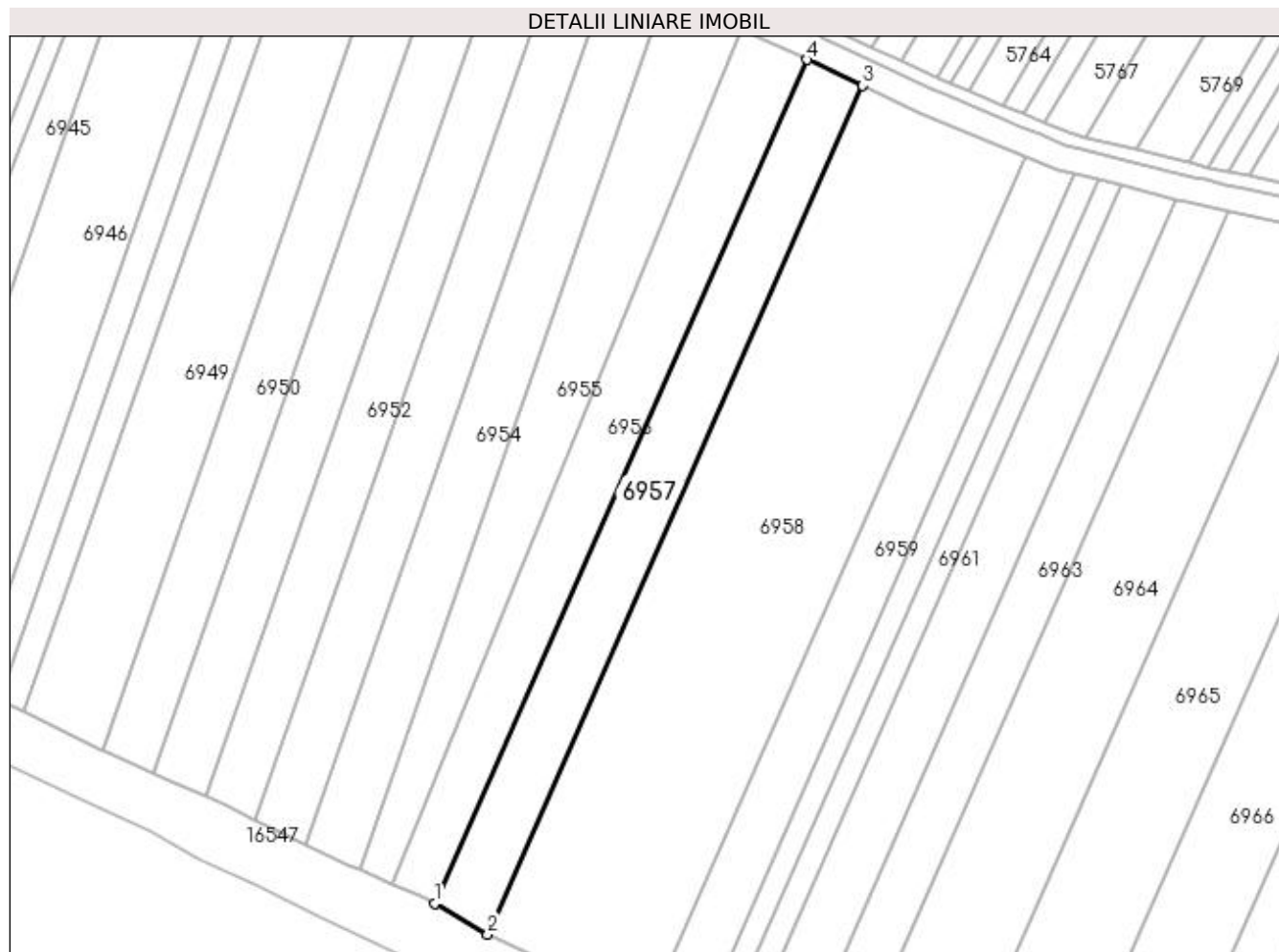
Inscrieri privind dezmembramintele dreptului de proprietate, drepturi reale de garanție și sarcini	Referințe
NU SUNT	

## Anexa Nr. 1 La Partea I

## Teren

Nr cadastral	Suprafața (mp)*	Observații / Referințe
	5.600	

\* Suprafața este determinată în planul de proiecție Stereo 70.



## Date referitoare la teren

Crt	Categorie folosință	Intra vilan	Suprafața (mp)	Tarla	Parcelă	Nr. topo	Observații / Referințe
1	arabil	NU	5.600	51/1	33	-	

## Lungime Segmente

1) Valorile lungimilor segmentelor sunt obținute din proiecție în plan.

Punct început	X / Y	Punct sfârșit	X / Y	Lungime segment (** (m)
1	422.639,516 298.262,589	2	422.656,266 298.252,939	19.332
2	422.656,266 298.252,939	3	422.774,314 298.520,203	292.173
3	422.774,314 298.520,203	4	422.756,885 298.528,317	19.226
4	422.756,885 298.528,317	1	422.639,516 298.262,589	290.495

**\*\* Lungimile segmentelor sunt determinate în planul de proiecție Stereo 70 și sunt rotunjite la 1 milimetru.**

**\*\*\* Distanța dintre puncte este formată din segmente cumulate ce sunt mai mici decât valoarea 1 milimetru.**





**DATE DESPRE IMOBILUL NR. 6958**

Oficiul de Cadastru și Publicitate Imobiliară DOLJ  
Biroul de Cadastru și Publicitate Imobiliară Craiova

**A. Partea I. Descrierea imobilului**

TEREN Extravilan

Adresa: Jud. Dolj, TARLAUA 51/1, PARCELA 34

Nr. Crt	Nr cadastral Nr. topografic	Suprafața* (mp)	Observații / Referințe
A1	35057	16.300	Sector cadastral:18 Teren neimprejmuit;

**B. Partea II. Proprietari și acte**

Inscrieri privitoare la dreptul de proprietate și alte drepturi reale		Referințe
<b>17482 / 26/01/2021</b>		
Act Notarial nr. CONTRACT DE INTRETINERE NR.1337, din 02/08/2004 emis de NP CERNOBAI EMIL (ACT ADMINISTRATIV NR CERTIFICAT DE DECES NR. 62 DIN 27.09.2016, EMIS DE PRIMARIA COMUNEI LEU);		
B1	Intabulare, drept de PROPRIETATE, dobandit prin Conventie, cota actuala 1/1, cota initiala 1/1	A1
	1) <b>BALA ELENA</b> 2) <b>BALA ARISTEL</b>	

**C. Partea III. SARCINI .**

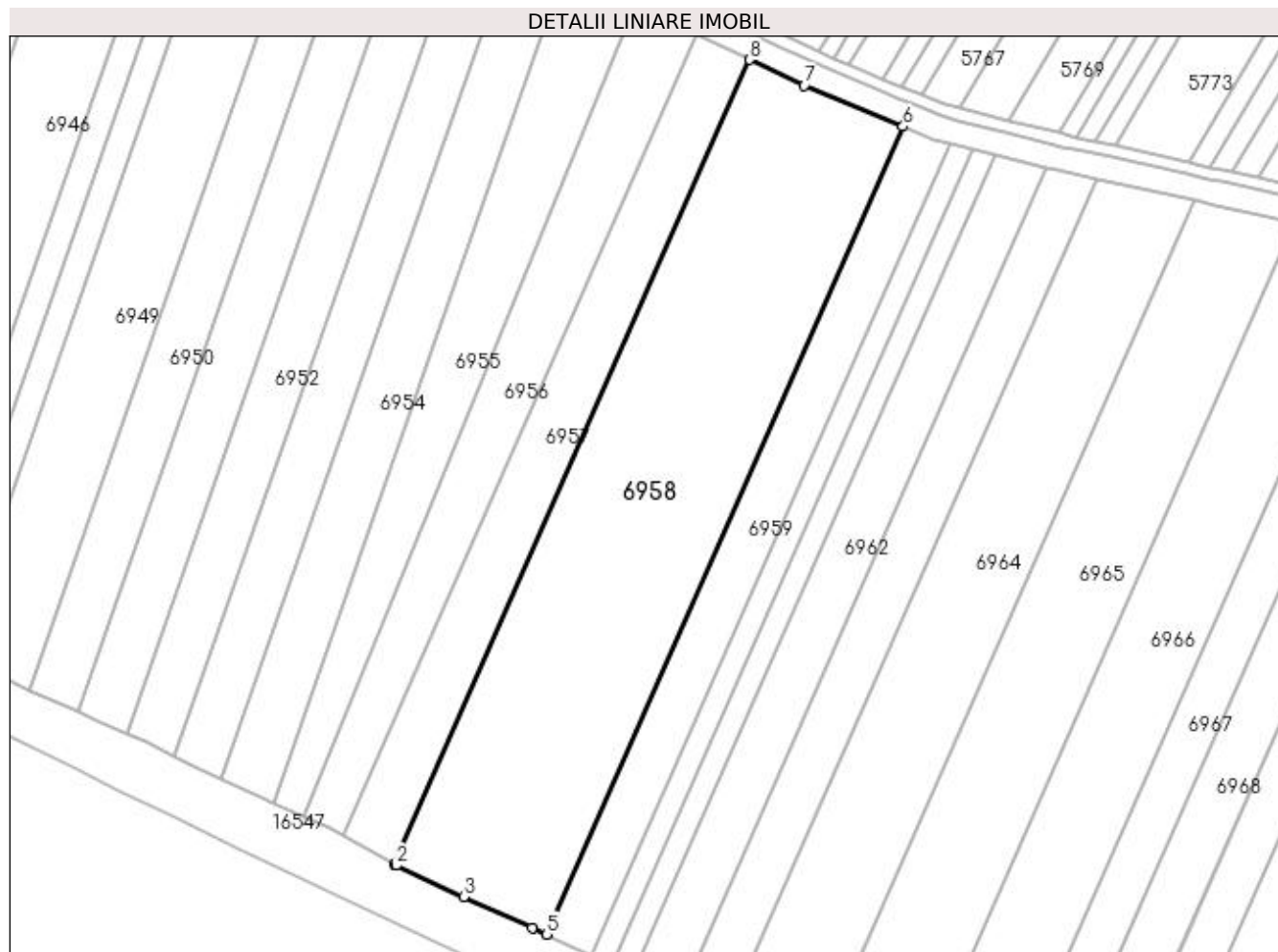
Inscrieri privind dezmembramintele dreptului de proprietate, drepturi reale de garanție și sarcini	Referințe
NU SUNT	

## Anexa Nr. 1 La Partea I

## Teren

Nr cadastral	Suprafața (mp)*	Observații / Referințe
35057	16.300	

\* Suprafața este determinată în planul de proiecție Stereo 70.



## Date referitoare la teren

Crt	Categorie folosință	Intra vilan	Suprafața (mp)	Tarla	Parcelă	Nr. topo	Observații / Referințe
1	arabil	NU	16.300	51/1	34	-	

## Lungime Segmente

1) Valorile lungimilor segmentelor sunt obținute din proiecție în plan.

Punct început	X / Y	Punct sfârșit	X / Y	Lungime segment (** (m)
1	422.656,266 298.252,939	2	422.656,957 298.252,541	0.797
2	422.656,957 298.252,541	3	422.679,426 298.242,123	24.767
3	422.679,426 298.242,123	4	422.702,241 298.231,818	25.034
4	422.702,241 298.231,818	5	422.706,86 298.229,598	5.125
5	422.706,86 298.229,598	6	422.825,411 298.498,001	293.419

Punct început	X / Y	Punct sfârșit	X / Y	Lungime segment (** (m)
6	422.825,411 298.498,001	7	422.792,618 298.511,681	35.532
7	422.792,618 298.511,681	8	422.774,314 298.520,203	20.19
8	422.774,314 298.520,203	1	422.656,266 298.252,939	292.173

\*\* Lungimile segmentelor sunt determinate în planul de proiecție Stereo 70 și sunt rotunjite la 1 milimetru.

\*\*\* Distanța dintre puncte este formată din segmente cumulate ce sunt mai mici decât valoarea 1 milimetru.



**DATE DESPRE IMOBILUL NR. 6959**

Oficiul de Cadastru și Publicitate Imobiliară DOLJ  
 Biroul de Cadastru și Publicitate Imobiliară Craiova

**A. Partea I. Descrierea imobilului**

TEREN Extravilan

Adresa: Jud. Dolj, T51/1,P34

Nr. Crt	Nr cadastral Nr. topografic	Suprafața* (mp)	Observații / Referințe
A1	34404	4.900	Sector cadastral:18 Teren neimprejmuit;

**B. Partea II. Proprietari și acte**

Inscrieri privitoare la dreptul de proprietate și alte drepturi reale		Referințe
<b>197423 / 10/09/2019</b>		
Act Notarial nr. ACT DE PARTAJ VOLUNTAR AUT NR 934, din 25/06/2015 emis de BNP DINCA ADRIANA (ACT NOTARIAL NR CM NR 19 DIN 25.06.2015, EMIS DE BNP DINCA ADRIANA;ACT ADMINISTRATIV NR TDP NR 2265 DIN 30.07.2003, EMIS DE CJ DOLJ);		
B1	Intabulare, drept de PROPRIETATE, dobandit prin lesire Din Indiviziune, cota actuala 1/1, cota initiala 1/1 1) <b>BALA ELENA</b>	A1

**C. Partea III. SARCINI .**

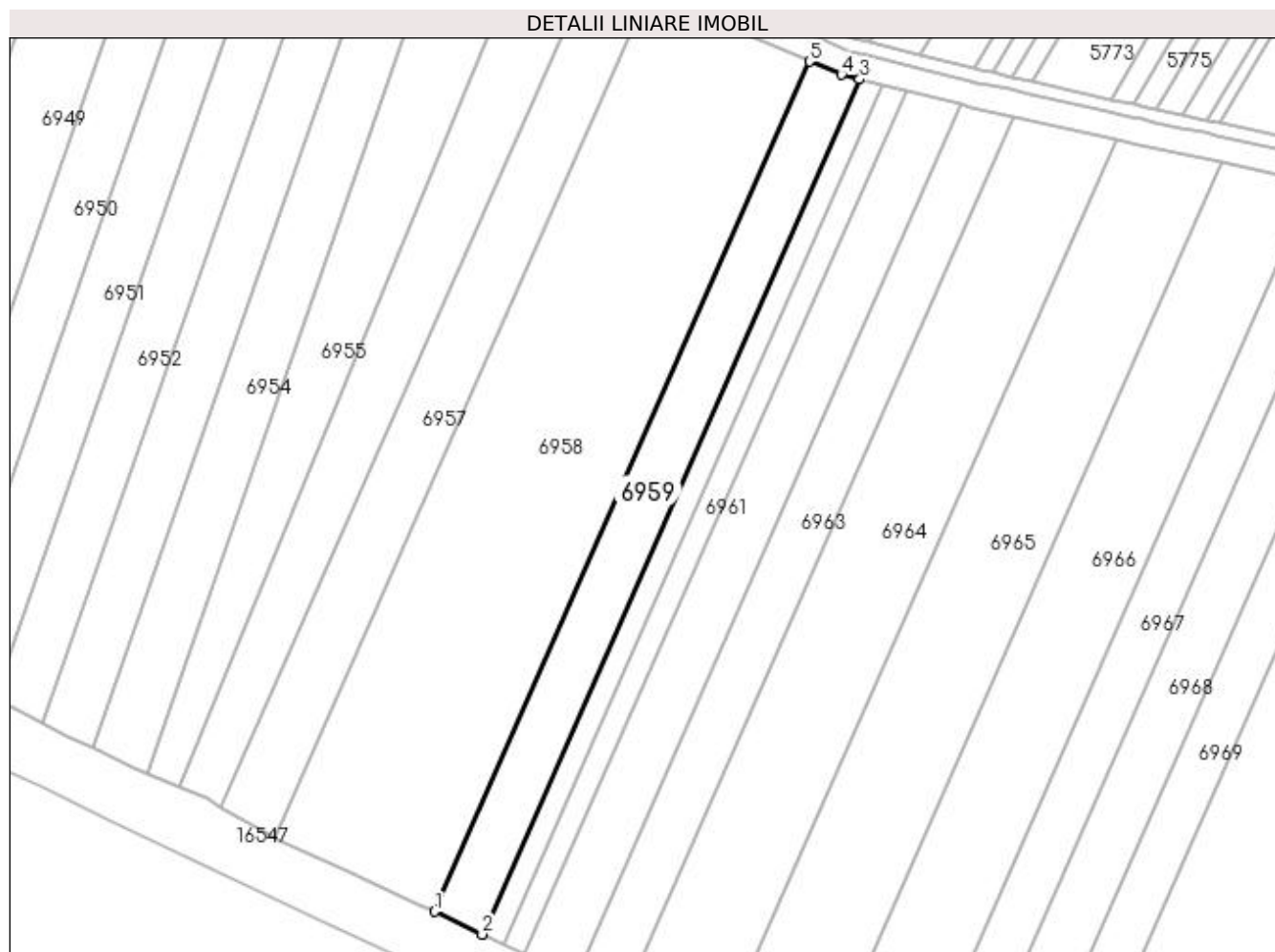
Inscrieri privind dezmembramintele dreptului de proprietate, drepturi reale de garanție și sarcini	Referințe
NU SUNT	

## Anexa Nr. 1 La Partea I

## Teren

Nr cadastral	Suprafața (mp)*	Observații / Referințe
34404	4.900	

\* Suprafața este determinată în planul de proiecție Stereo 70.



## Date referitoare la teren

Crt	Categorie folosință	Intra vilan	Suprafața (mp)	Tarla	Parcelă	Nr. topo	Observații / Referințe
1	arabil	NU	4.900	51/1	34	-	

## Lungime Segmente

1) Valorile lungimilor segmentelor sunt obținute din proiecție în plan.

Punct început	X / Y	Punct sfârșit	X / Y	Lungime segment (** (m)
1	422.706,86 298.229,598	2	422.721,888 298.222,374	16.674
2	422.721,888 298.222,374	3	422.841,157 298.492,403	295.196
3	422.841,157 298.492,403	4	422.835,367 298.493,847	5.967
4	422.835,367 298.493,847	5	422.825,411 298.498,001	10.788
5	422.825,411 298.498,001	1	422.706,86 298.229,598	293.419

**\*\* Lungimile segmentelor sunt determinate în planul de proiecție Stereo 70 și sunt rotunjite la 1 milimetru.**

**\*\*\* Distanța dintre puncte este formată din segmente cumulate ce sunt mai mici decât valoarea 1 milimetru.**





**DATE DESPRE IMOBILUL NR. 6960**

Oficiul de Cadastru și Publicitate Imobiliară DOLJ  
Biroul de Cadastru și Publicitate Imobiliară Craiova

**A. Partea I. Descrierea imobilului**

TEREN Extravilan

Adresa: Jud. Dolj, T51/1, P35

Nr. Crt	Nr cadastral Nr. topografic	Suprafața* (mp)	Observații / Referințe
A1		2.200	Sector cadastral:18 Teren neimprejmuț;

**B. Partea II. Proprietari și acte**

Inscrieri privitoare la dreptul de proprietate și alte drepturi reale		Referințe
/		
Act Administrativ nr. TDP 3091, din 06/12/2004 emis de COMISIA JUDETEANA DOLJ;		
B1	Intabulare, drept de PROPRIETATE, dobândit prin Reconstituire, cota actuala 1/1, cota initiala 1/1 1) CRACIUN AURELIA, LIPSĂ CNP 2) BOTOFEI NICOLAE, LIPSĂ CNP 3) CRACIUN LEANA, LIPSĂ CNP 4) STOIAN IOANA, LIPSĂ CNP 5) HUPLEA VIORICA, LIPSĂ CNP	A1

**C. Partea III. SARCINI .**

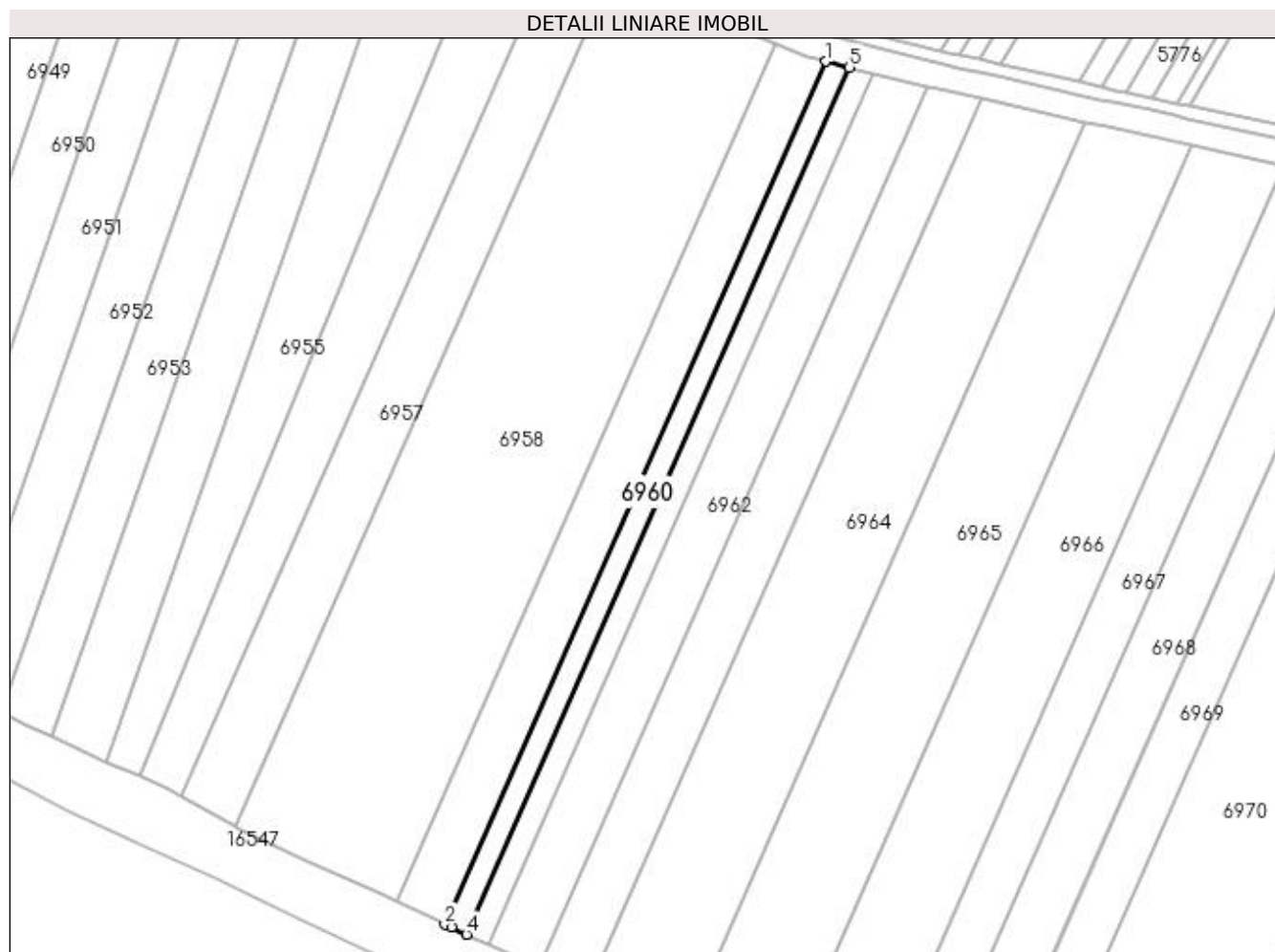
Inscrieri privind dezmembramintele dreptului de proprietate, drepturi reale de garanție și sarcini	Referințe
NU SUNT	

## Anexa Nr. 1 La Partea I

## Teren

Nr cadastral	Suprafața (mp)*	Observații / Referințe
	2.200	

\* Suprafața este determinată în planul de proiecție Stereo 70.



## Date referitoare la teren

Crt	Categorie folosință	Intra vilan	Suprafața (mp)	Tarla	Parcelă	Nr. topo	Observații / Referințe
1	arabil	NU	2.200	51/1	35	-	

## Lungime Segmente

1) Valorile lungimilor segmentelor sunt obținute din proiecție în plan.

Punct început	X / Y	Punct sfârșit	X / Y	Lungime segment (** (m)
1	422.841,157 298.492,403	2	422.721,888 298.222,374	295.196
2	422.721,888 298.222,374	3	422.723,857 298.221,427	2.185
3	422.723,857 298.221,427	4	422.728,662 298.219,309	5.251
4	422.728,662 298.219,309	5	422.848,478 298.490,576	296.55
5	422.848,478 298.490,576	1	422.841,157 298.492,403	7.546

**\*\* Lungimile segmentelor sunt determinate în planul de proiecție Stereo 70 și sunt rotunjite la 1 milimetru.**

**\*\*\* Distanța dintre puncte este formată din segmente cumulate ce sunt mai mici decât valoarea 1 milimetru.**



**DATE DESPRE IMOBILUL NR. 6961**

Oficiul de Cadastru și Publicitate Imobiliară DOLJ  
Biroul de Cadastru și Publicitate Imobiliară Craiova

**A. Partea I. Descrierea imobilului**

TEREN Extravilan

Adresa: Jud. Dolj, T51/1, P36

Nr. Crt	Nr cadastral Nr. topografic	Suprafața* (mp)	Observații / Referințe
A1		2.200	Sector cadastral:18 Teren neimprejmuit;

**B. Partea II. Proprietari și acte**

Inscrieri privitoare la dreptul de proprietate și alte drepturi reale		Referințe
/		
Act Administrativ nr. TDP 18889, din 16/03/2015 emis de COMISIA JUDETEANA DOLJ (CERTIFICAT DE DECES SERIA DM NR.309066);		
B1	Intabulare, drept de PROPRIETATE, dobandit prin Reconstituire, cota actuala 1/1, cota initiala 1/1 1) IANACU ION DEFUNCT:Da	A1

**C. Partea III. SARCINI .**

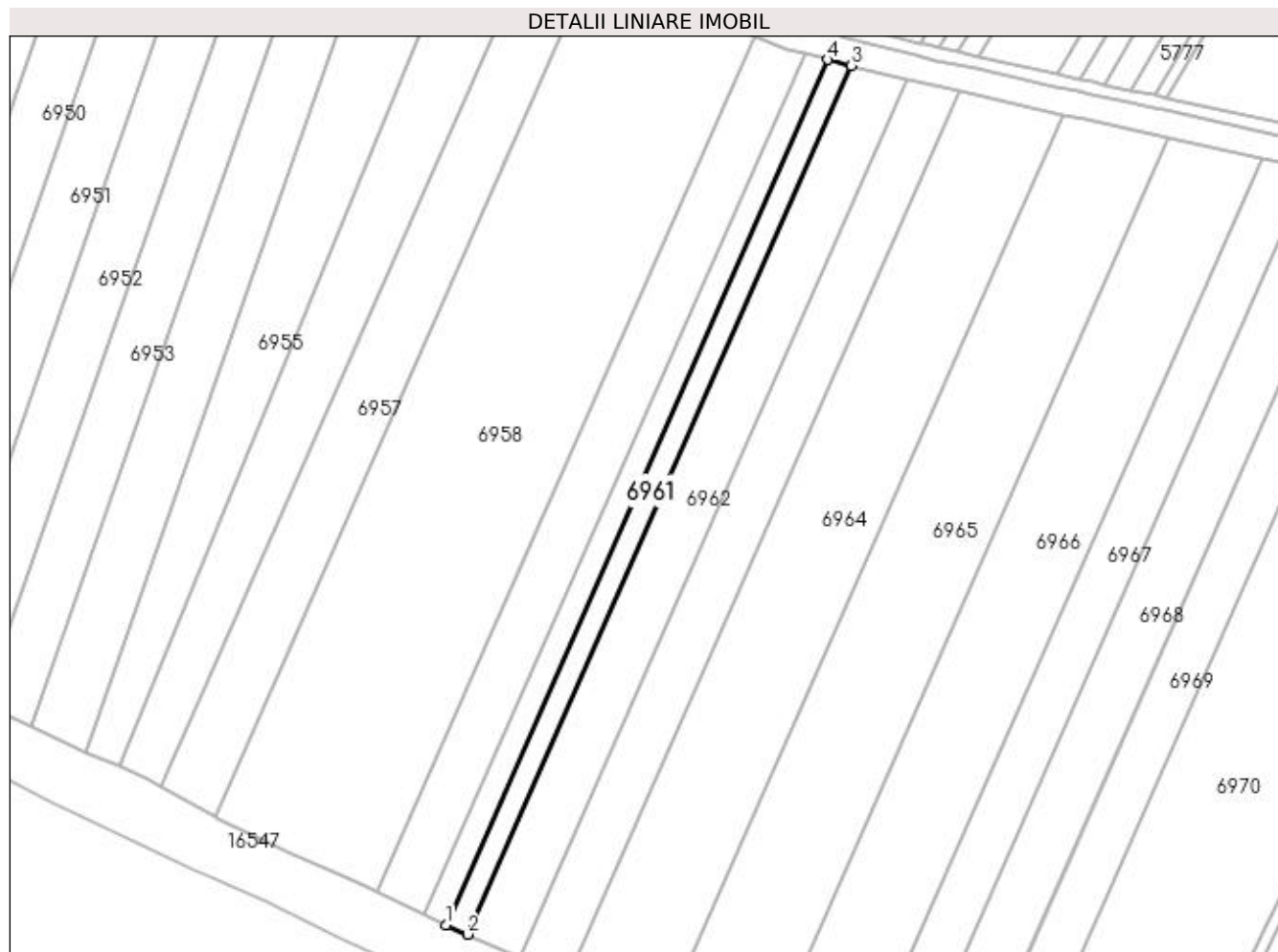
Inscrieri privind dezmembramintele dreptului de proprietate, drepturi reale de garanție și sarcini	Referințe
NU SUNT	

## Anexa Nr. 1 La Partea I

## Teren

Nr cadastral	Suprafața (mp)*	Observații / Referințe
	2.200	

\* Suprafața este determinată în planul de proiecție Stereo 70.



## Date referitoare la teren

Crt	Categorie folosință	Intra vilan	Suprafața (mp)	Tarla	Parcelă	Nr. topo	Observații / Referințe
1	arabil	NU	2.200	51/1	36	-	IDENTIC CU T5/1

## Lungime Segmente

1) Valorile lungimilor segmentelor sunt obținute din proiecție în plan.

Punct început	X / Y	Punct sfârșit	X / Y	Lungime segment (** (m)
1	422.728,662 298.219,309	2	422.735,436 298.216,324	7.403
2	422.735,436 298.216,324	3	422.855,767 298.488,758	297.825
3	422.855,767 298.488,758	4	422.848,478 298.490,576	7.513
4	422.848,478 298.490,576	1	422.728,662 298.219,309	296.55

**\*\* Lungimile segmentelor sunt determinate în planul de proiecție Stereo 70 și sunt rotunjite la 1 milimetru.**

**\*\*\* Distanța dintre puncte este formată din segmente cumulate ce sunt mai mici decât valoarea 1 milimetru.**





**DATE DESPRE IMOBILUL NR. 6962**

Oficiul de Cadastru și Publicitate Imobiliară DOLJ  
 Biroul de Cadastru și Publicitate Imobiliară Craiova

**A. Partea I. Descrierea imobilului**

TEREN Extravilan

Adresa: Jud. Dolj, T51/1, P37

Nr. Crt	Nr cadastral Nr. topografic	Suprafața* (mp)	Observații / Referințe
A1		5.300	Sector cadastral:18 Teren neimprejmuit;

**B. Partea II. Proprietari și acte**

Inscrieri privitoare la dreptul de proprietate și alte drepturi reale	Referințe
/	
Hotarare Judecatoreasca nr. SENTINTA CIVILA NR.13146, din 29/11/2019 emis de JUDECATORIA CRAIOVA (TDP 20179 DIN 20-09-2017 EMIS DE COMISIA JUDETEANA DOLJ);	
B1	Intabulare, drept de PROPRIETATE, dobandit prin Hotarare Judecatoreasca, cota actuala 1/1, cota initiala 1/1 1) DINCA JANE

**C. Partea III. SARCINI .**

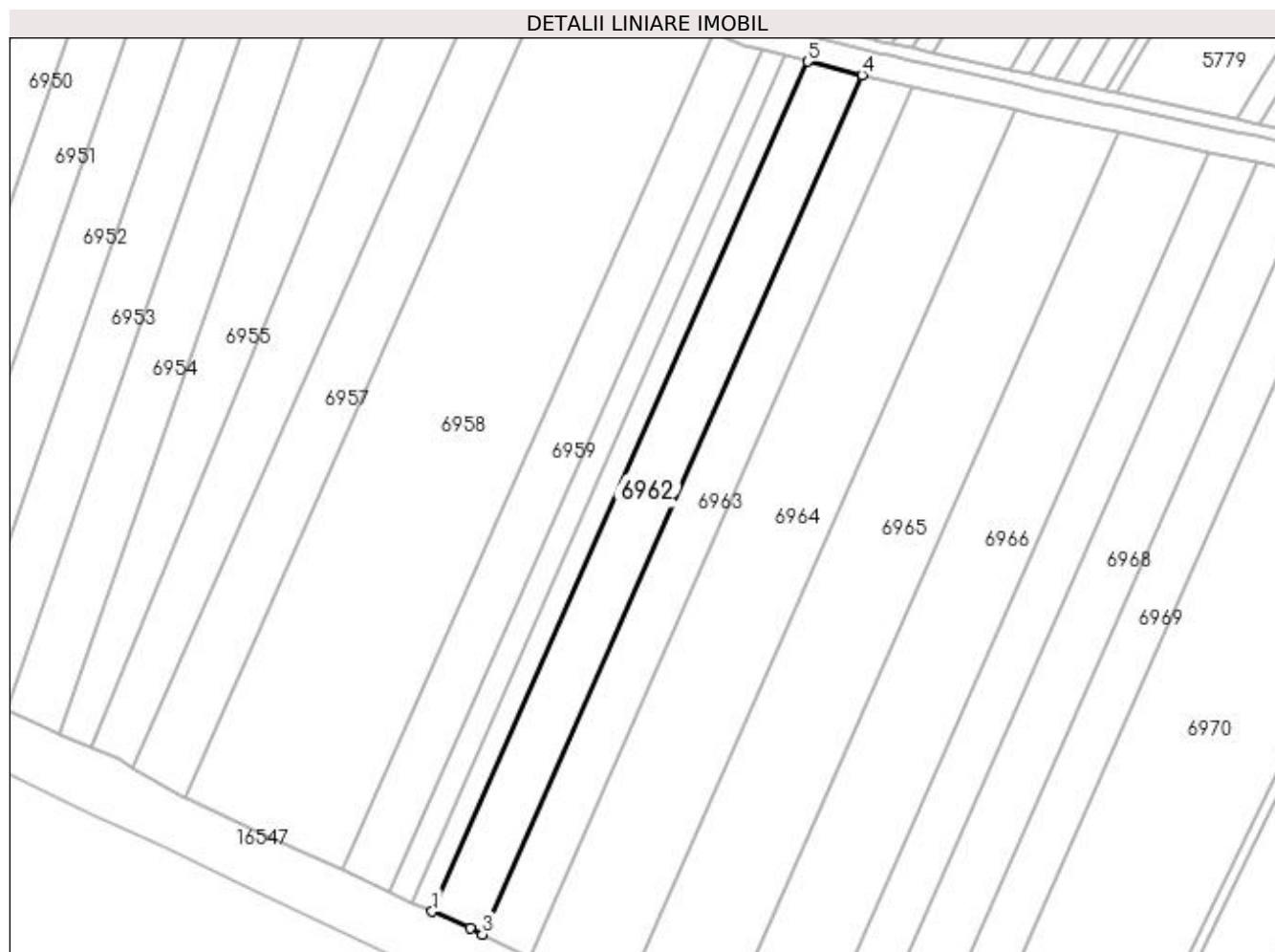
Inscrieri privind dezmembramintele dreptului de proprietate, drepturi reale de garanție și sarcini	Referințe
NU SUNT	

## Anexa Nr. 1 La Partea I

## Teren

Nr cadastral	Suprafața (mp)*	Observații / Referințe
	5.300	

\* Suprafața este determinată în planul de proiecție Stereo 70.



## Date referitoare la teren

Crt	Categorie folosință	Intra vilan	Suprafața (mp)	Tarla	Parcelă	Nr. topo	Observații / Referințe
1	arabil	NU	5.300	51/1	37	-	

## Lungime Segmente

1) Valorile lungimilor segmentelor sunt obținute din proiecție în plan.

Punct început	X / Y	Punct sfârșit	X / Y	Lungime segment (** (m)
1	422.735,436 298.216,324	2	422.747,538 298.210,99	13.225
2	422.747,538 298.210,99	3	422.751,577 298.209,049	4.481
3	422.751,577 298.209,049	4	422.873,2 298.484,409	301.024
4	422.873,2 298.484,409	5	422.855,767 298.488,758	17.967
5	422.855,767 298.488,758	1	422.735,436 298.216,324	297.825

**\*\* Lungimile segmentelor sunt determinate în planul de proiecție Stereo 70 și sunt rotunjite la 1 milimetru.**

**\*\*\* Distanța dintre puncte este formată din segmente cumulate ce sunt mai mici decât valoarea 1 milimetru.**



**DATE DESPRE IMOBILUL NR. 6963**

Oficiul de Cadastru și Publicitate Imobiliară DOLJ  
Biroul de Cadastru și Publicitate Imobiliară Craiova

**A. Partea I. Descrierea imobilului**

TEREN Extravilan

Adresa: Jud. Dolj, T51/1, P38

Nr. Crt	Nr cadastral Nr. topografic	Suprafața* (mp)	Observații / Referințe
A1		5.024	Sector cadastral:18 Teren neimprejmuit;

**B. Partea II. Proprietari și acte**

Inscrieri privitoare la dreptul de proprietate și alte drepturi reale	Referințe
/	
Act Notarial nr. CM 177, din 16/12/2010 emis de BNP STEFANESCU FLORIANA (TDP 1933-1981/09.04.2002);	
B1	A1
Intabulare, drept de PROPRIETATE, dobandit prin Succesiune, cota actuala 1/1, cota initiala 1/1 1) CHIRITESCU MARIA	

**C. Partea III. SARCINI .**

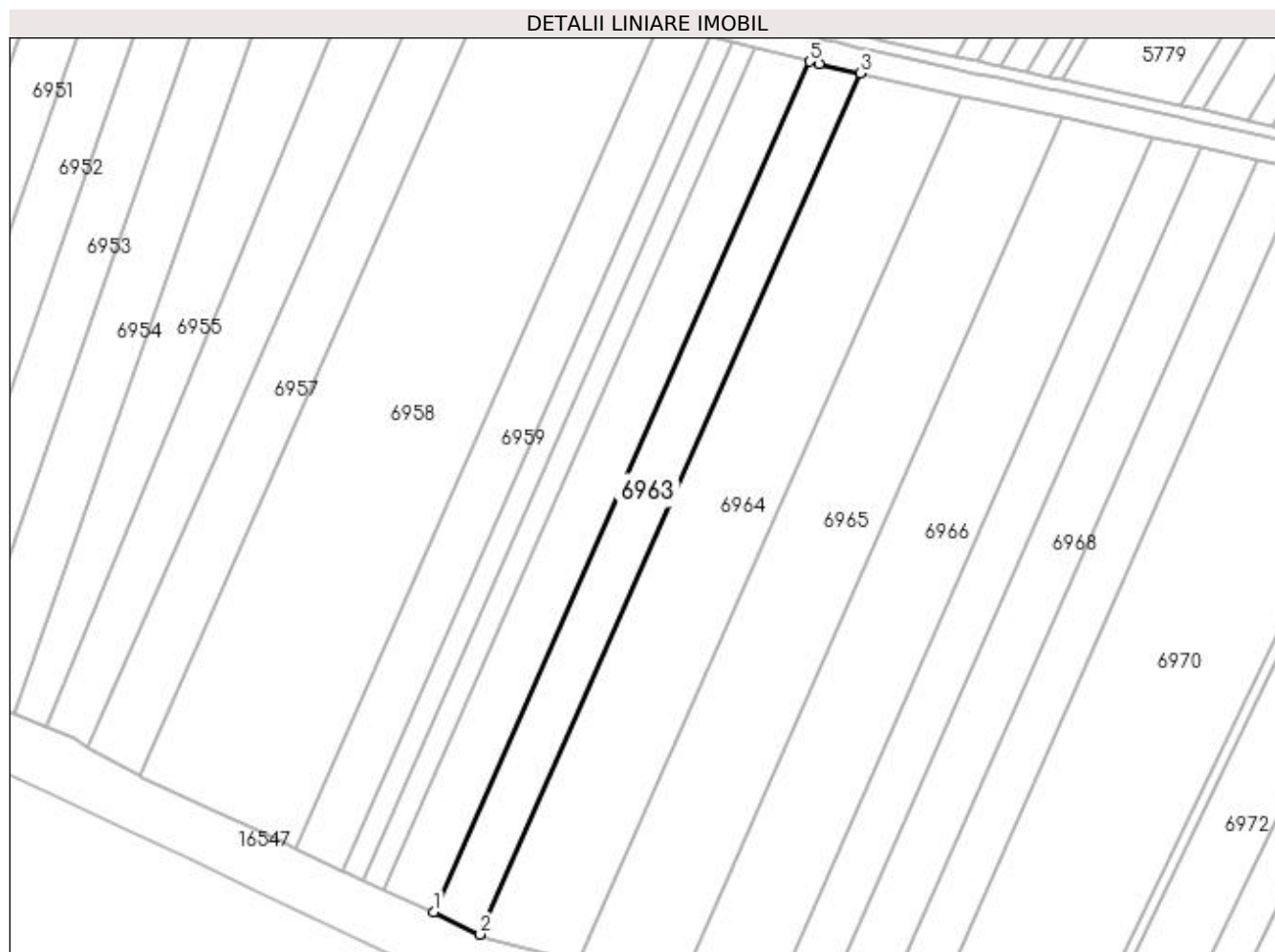
Inscrieri privind dezmembramintele dreptului de proprietate, drepturi reale de garanție și sarcini	Referințe
NU SUNT	

## Anexa Nr. 1 La Partea I

## Teren

Nr cadastral	Suprafața (mp)*	Observații / Referințe
	5.024	

\* Suprafața este determinată în planul de proiecție Stereo 70.



## Date referitoare la teren

Crt	Categorie folosință	Intravilan	Suprafața (mp)	Tarla	Parcelă	Nr. topo	Observații / Referințe
1	arabil	NU	5.024	51/1	38	-	

## Lungime Segmente

1) Valorile lungimilor segmentelor sunt obținute din proiecție în plan.

Punct început	X / Y	Punct sfârșit	X / Y	Lungime segment (** (m)
1	422.751,577 298.209,049	2	422.766,535 298.201,858	16.597
2	422.766,535 298.201,858	3	422.889,675 298.480,652	304.778
3	422.889,675 298.480,652	4	422.876,411 298.483,608	13.59
4	422.876,411 298.483,608	5	422.873,2 298.484,409	3.309
5	422.873,2 298.484,409	1	422.751,577 298.209,049	301.024

**\*\* Lungimile segmentelor sunt determinate în planul de proiecție Stereo 70 și sunt rotunjite la 1 milimetru.**

**\*\*\* Distanța dintre puncte este formată din segmente cumulate ce sunt mai mici decât valoarea 1 milimetru.**





**DATE DESPRE IMOBILUL NR. 6964**

Oficiul de Cadastru și Publicitate Imobiliară DOLJ  
Biroul de Cadastru și Publicitate Imobiliară Craiova

**A. Partea I. Descrierea imobilului**

TEREN Extravilan

Adresa: Jud. Dolj, T51/1, P39

Nr. Crt	Nr cadastral Nr. topografic	Suprafața* (mp)	Observații / Referințe
A1		10.000	Sector cadastral:18 Teren neimprejmit;

**B. Partea II. Proprietari și acte**

Inscrieri privitoare la dreptul de proprietate și alte drepturi reale		Referințe
/		
Act Notarial nr. CM NR.40, din 16/07/2020 emis de N.P. RAGUSILA SIMONA DANIELA (TDP 3507 DIN 16-05-2006 EMIS DE COMISIA JUDETEANA DOLJ);		
B1	Intabulare, drept de PROPRIETATE, dobandit prin Succesiune, cota actuala 1/3, cota initiala 1/1 1) <b>MATEI VICTOR</b>	A1
B2	Intabulare, drept de PROPRIETATE, dobandit prin Succesiune, cota actuala 1/3, cota initiala 1/1 1) <b>MATEI NICUSOR</b>	A1
B3	Intabulare, drept de PROPRIETATE, dobandit prin Succesiune, cota actuala 1/3, cota initiala 1/1 1) <b>TUDOR MARIA</b>	A1

**C. Partea III. SARCINI .**

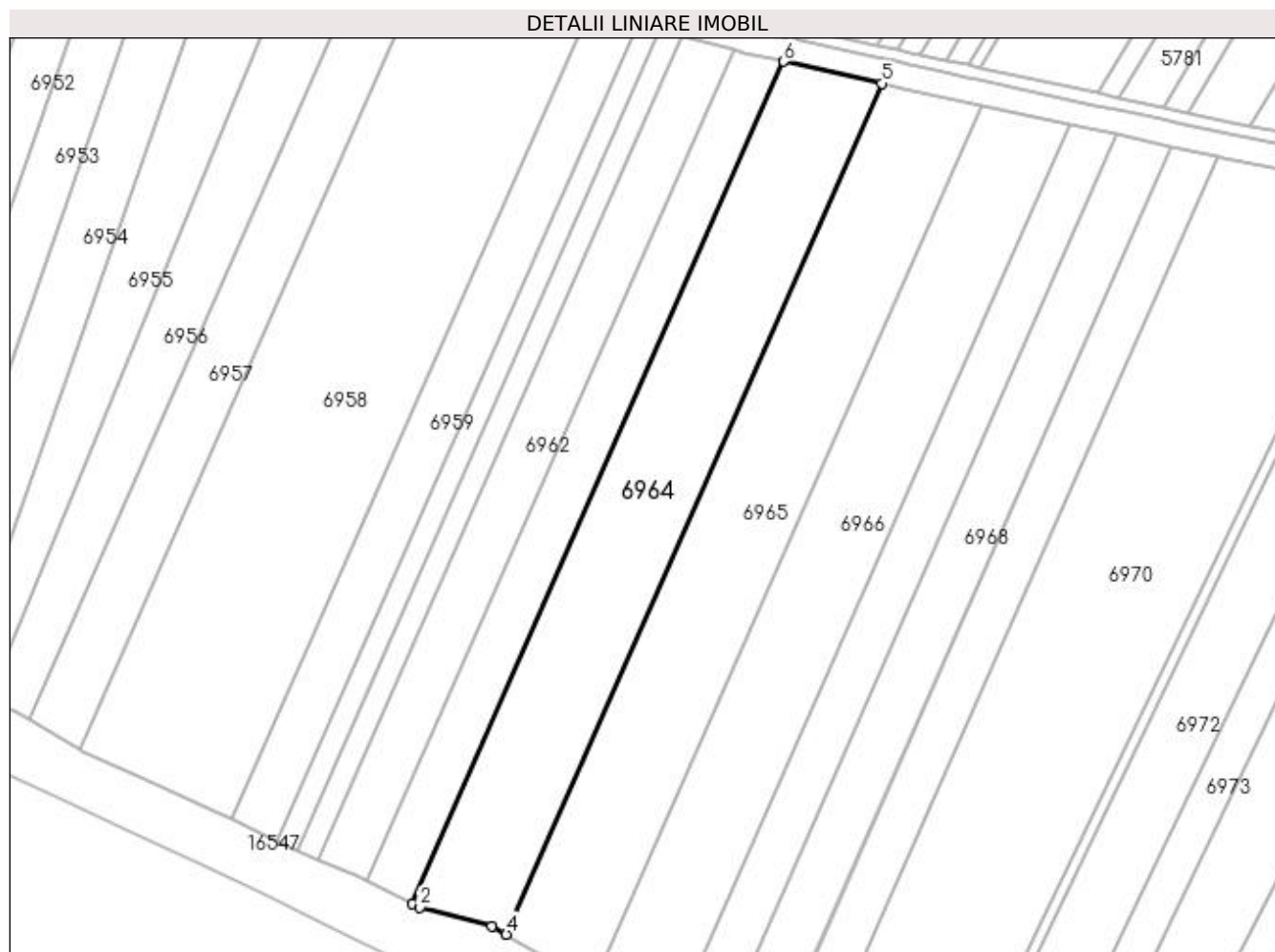
Inscrieri privind dezmembramintele dreptului de proprietate, drepturi reale de garanție și sarcini	Referințe
NU SUNT	

## Anexa Nr. 1 La Partea I

## Teren

Nr cadastral	Suprafața (mp)*	Observații / Referințe
	10.000	

\* Suprafața este determinată în planul de proiecție Stereo 70.



## Date referitoare la teren

Crt	Categorie folosință	Intra vilan	Suprafața (mp)	Tarla	Parcelă	Nr. topo	Observații / Referințe
1	arabil	NU	10.000	51/1	39	-	

## Lungime Segmente

1) Valorile lungimilor segmentelor sunt obținute din proiecție în plan.

Punct început	X / Y	Punct sfârșit	X / Y	Lungime segment (** (m)
1	422.766,535 298.201,858	2	422.769,132 298.200,61	2.881
2	422.769,132 298.200,61	3	422.793,007 298.194,396	24.67
3	422.793,007 298.194,396	4	422.797,725 298.191,599	5.485
4	422.797,725 298.191,599	5	422.922,196 298.473,407	308.073
5	422.922,196 298.473,407	6	422.889,675 298.480,652	33.318

Punct început	X / Y	Punct sfârșit	X / Y	Lungime segment (** (m)
6	422.889,675 298.480,652	1	422.766,535 298.201,858	304.778

\*\* Lungimile segmentelor sunt determinate în planul de proiecție Stereo 70 și sunt rotunjite la 1 milimetru.

\*\*\* Distanța dintre puncte este formată din segmente cumulate ce sunt mai mici decât valoarea 1 milimetru.



**DATE DESPRE IMOBILUL NR. 6965**

Oficiul de Cadastru și Publicitate Imobiliară DOLJ  
Biroul de Cadastru și Publicitate Imobiliară Craiova

**A. Partea I. Descrierea imobilului**

TEREN Extravilan

Adresa: Jud. Dolj, T51/1, P40

Nr. Crt	Nr cadastral Nr. topografic	Suprafața* (mp)	Observații / Referințe
A1		10.445	Sector cadastral:18 Teren neimprejmuit;

**B. Partea II. Proprietari și acte**

Inscrieri privitoare la dreptul de proprietate și alte drepturi reale	Referințe
/	
Act Notarial nr. APV 1353, din 22/07/2008 emis de BNP LAURA DIACONU (CM NR.52/08.07.2008);	
B1	A1
Intabulare, drept de PROPRIETATE, dobandit prin lesire Din Indiviziune, cota actuala 1/1, cota initiala 1/1 1) LOGOFATU AURELIA	

**C. Partea III. SARCINI .**

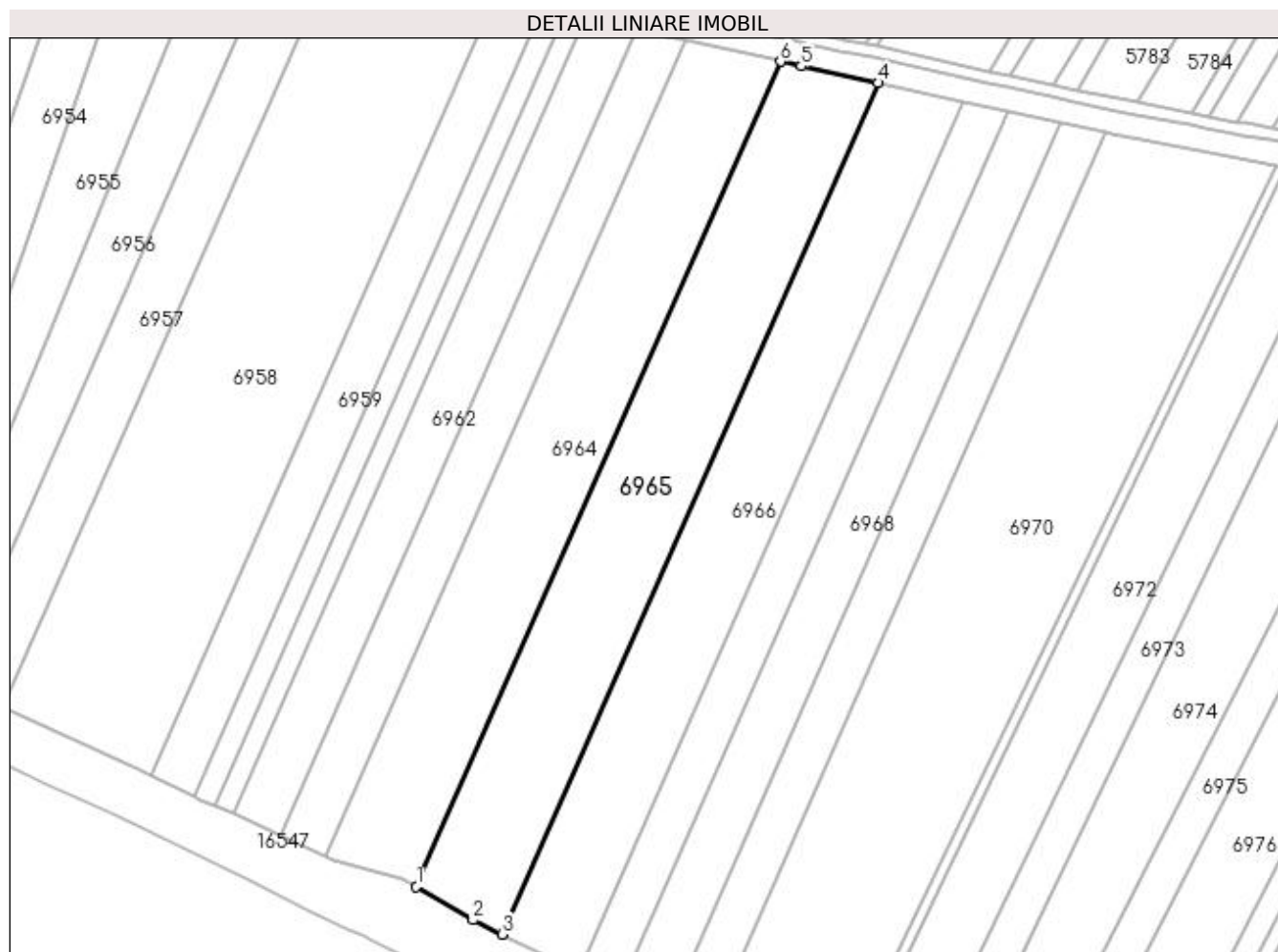
Inscrieri privind dezmembramintele dreptului de proprietate, drepturi reale de garanție și sarcini	Referințe
NU SUNT	

## Anexa Nr. 1 La Partea I

## Teren

Nr cadastral	Suprafața (mp)*	Observații / Referințe
	10.445	

\* Suprafața este determinată în planul de proiecție Stereo 70.



## Date referitoare la teren

Crt	Categorie folosință	Intra vilan	Suprafața (mp)	Tarla	Parcelă	Nr. topo	Observații / Referințe
1	arabil	NU	10.445	51/1	40	-	

## Lungime Segmente

1) Valorile lungimilor segmentelor sunt obținute din proiecție în plan.

Punct început	X / Y	Punct sfârșit	X / Y	Lungime segment (** (m)
1	422.797,725 298.191,599	2	422.817,071 298.180,127	22.492
2	422.817,071 298.180,127	3	422.826,948 298.175,249	11.016
3	422.826,948 298.175,249	4	422.955,437 298.466,154	318.018
4	422.955,437 298.466,154	5	422.929,275 298.471,829	26.77
5	422.929,275 298.471,829	6	422.922,196 298.473,407	7.253

Punct început	X / Y	Punct sfârșit	X / Y	Lungime segment (** (m)
6	422.922,196 298.473,407	1	422.797,725 298.191,599	308.073

\*\* Lungimile segmentelor sunt determinate în planul de proiecție Stereo 70 și sunt rotunjite la 1 milimetru.

\*\*\* Distanța dintre puncte este formată din segmente cumulate ce sunt mai mici decât valoarea 1 milimetru.





**DATE DESPRE IMOBILUL NR. 6966**

Oficiul de Cadastru și Publicitate Imobiliară DOLJ  
Biroul de Cadastru și Publicitate Imobiliară Craiova

**A. Partea I. Descrierea imobilului**

TEREN Extravilan

Adresa: Jud. Dolj, T51/1, P41

Nr. Crt	Nr cadastral Nr. topografic	Suprafața* (mp)	Observații / Referințe
A1		9.400	Sector cadastral:18 Teren neimprejmuit;

**B. Partea II. Proprietari și acte**

Inscrieri privitoare la dreptul de proprietate și alte drepturi reale		Referințe
/		
Act Notarial nr. CM 147, din 09/08/2005 emis de NP ZAVOI AURELIAN PAUL (TDP 3242/06.06.2005 EMIS DE CJ DOLJ; CERTIFICAT DE DECES SERIA DZ NR. 251675);		
B1	Intabulare, drept de PROPRIETATE, dobandit prin Succesiune, cota actuala 1/4, cota initiala 1/1 1) <b>BALASEA MARIN DEFUNCT:Da</b>	A1
Act Notarial nr. CM 147, din 09/08/2005 emis de NP ZAVOI AURELIAN PAUL (TDP 3242/06.06.2005 EMIS DE CJ DOLJ);		
B2	Intabulare, drept de PROPRIETATE, dobandit prin Succesiune, cota actuala 1/4, cota initiala 1/1 1) <b>BALASA VICTOR, LIPSĂ CNP</b>	A1
B3	Intabulare, drept de PROPRIETATE, dobandit prin Succesiune, cota actuala 1/4, cota initiala 1/1 1) <b>BALASEA IULIAN</b>	A1
Act Notarial nr. CM 147, din 09/08/2005 emis de NP ZAVOI AURELIAN PAUL (TDP 3242/06.06.2005 EMIS DE CJ DOLJ);		
B4	Intabulare, drept de PROPRIETATE, dobandit prin Succesiune, cota actuala 1/4, cota initiala 1/1 1) <b>BITU ELENA</b>	A1

**C. Partea III. SARCINI .**

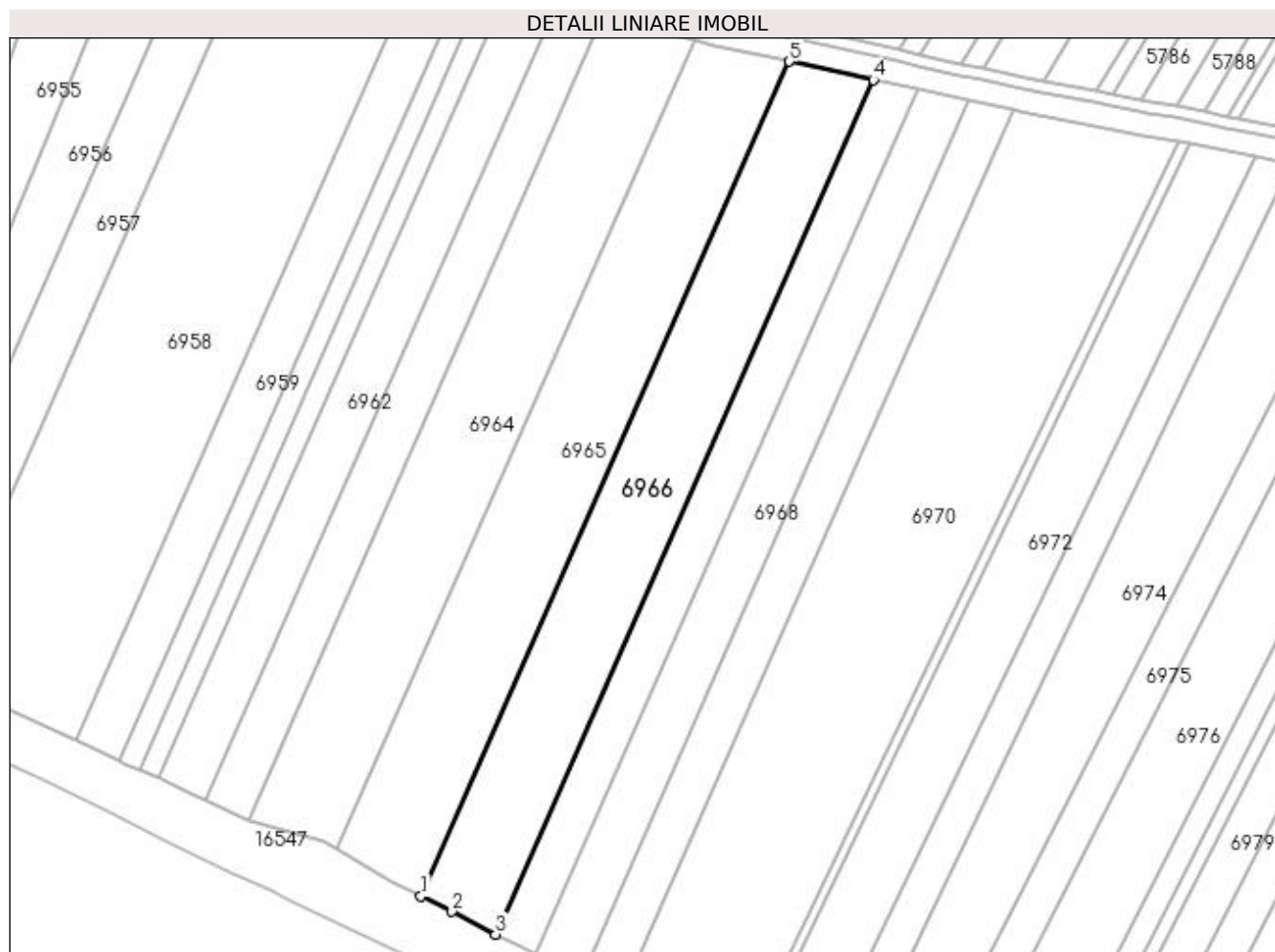
Inscrieri privind dezmembramintele dreptului de proprietate, drepturi reale de garanție și sarcini	Referințe
NU SUNT	

## Anexa Nr. 1 La Partea I

## Teren

Nr cadastral	Suprafața (mp)*	Observații / Referințe
	9.400	

\* Suprafața este determinată în planul de proiecție Stereo 70.



## Date referitoare la teren

Crt	Categorie folosință	Intra vilan	Suprafața (mp)	Tarla	Parcelă	Nr. topo	Observații / Referințe
1	arabil	NU	9.400	51/1	41	-	

## Lungime Segmente

1) Valorile lungimilor segmentelor sunt obținute din proiecție în plan.

Punct început	X / Y	Punct sfârșit	X / Y	Lungime segment (** (m)
1	422.826,948 298.175,249	2	422.837,766 298.169,906	12.066
2	422.837,766 298.169,906	3	422.853,022 298.161,973	17.196
3	422.853,022 298.161,973	4	422.984,583 298.459,831	325.619
4	422.984,583 298.459,831	5	422.955,437 298.466,154	29.824
5	422.955,437 298.466,154	1	422.826,948 298.175,249	318.018

**\*\* Lungimile segmentelor sunt determinate în planul de proiecție Stereo 70 și sunt rotunjite la 1 milimetru.**

**\*\*\* Distanța dintre puncte este formată din segmente cumulate ce sunt mai mici decât valoarea 1 milimetru.**



**DATE DESPRE IMOBILUL NR. 6967**

Oficiul de Cadastru și Publicitate Imobiliară DOLJ  
Biroul de Cadastru și Publicitate Imobiliară Craiova

**A. Partea I. Descrierea imobilului**

TEREN Extravilan

Adresa: Jud. Dolj, T51/1, P43

Nr. Crt	Nr cadastral Nr. topografic	Suprafața* (mp)	Observații / Referințe
A1		5.100	Sector cadastral:18 Teren neimprejmuit;

**B. Partea II. Proprietari și acte**

Inscrieri privitoare la dreptul de proprietate și alte drepturi reale	Referințe
/	
Act Administrativ nr. TDP 2102, din 15/10/2002 emis de COMISIA JUDETEANA DOLJ;	
B1	A1
Intabulare, drept de PROPRIETATE, dobândit prin Reconstituire, cota actuala 1/1, cota initiala 1/1 1) <b>BALASA CATALINA</b> , LIPSĂ CNP	

**C. Partea III. SARCINI .**

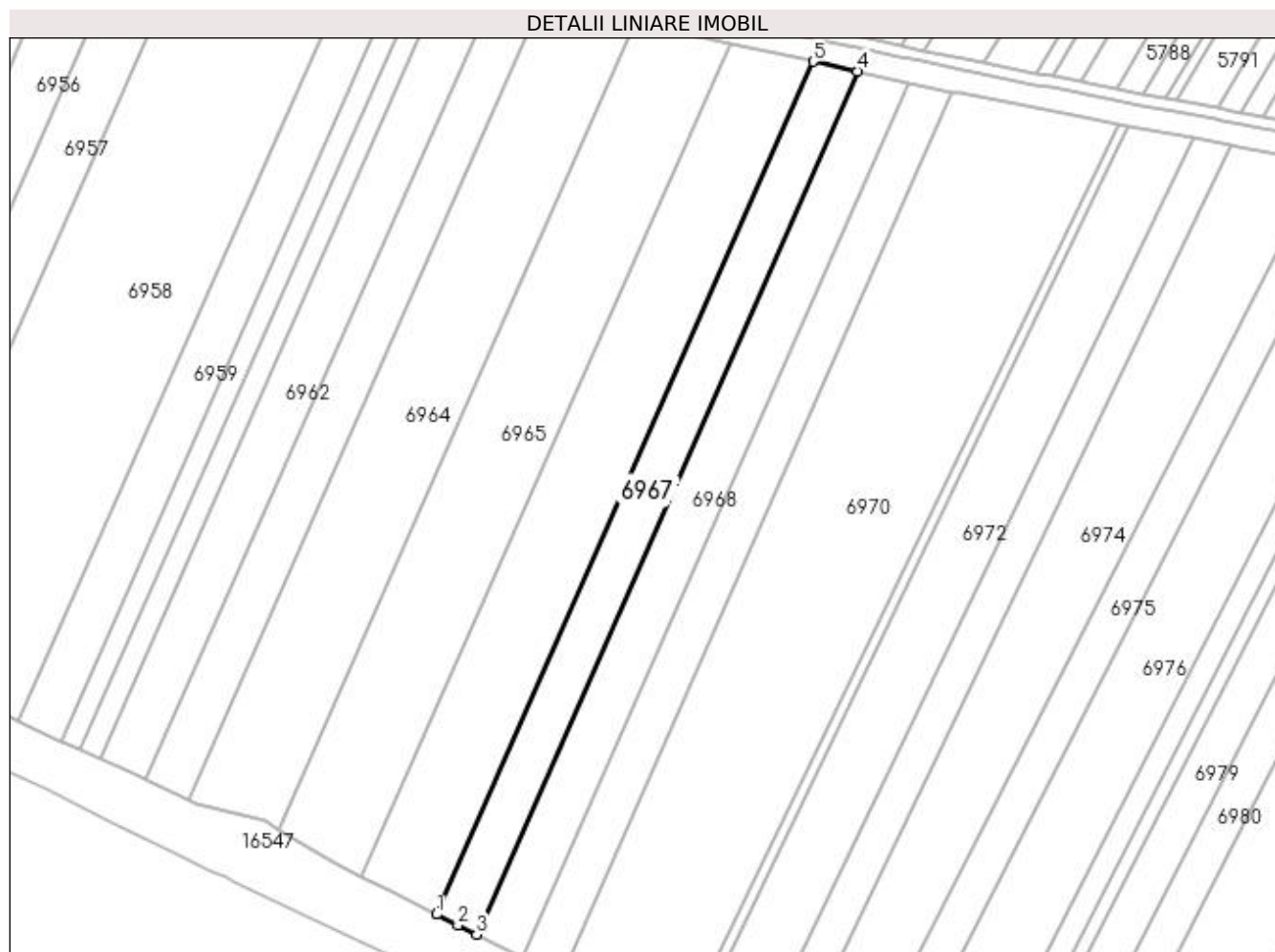
Inscrieri privind dezmembramintele dreptului de proprietate, drepturi reale de garanție și sarcini	Referințe
NU SUNT	

## Anexa Nr. 1 La Partea I

## Teren

Nr cadastral	Suprafața (mp)*	Observații / Referințe
	5.100	

\* Suprafața este determinată în planul de proiecție Stereo 70.



## Date referitoare la teren

Crt	Categorie folosință	Intravilan	Suprafața (mp)	Tarla	Parcelă	Nr. topo	Observații / Referințe
1	arabil	NU	5.100	51/1	43	-	

## Lungime Segmente

1) Valorile lungimilor segmentelor sunt obținute din proiecție în plan.

Punct început	X / Y	Punct sfârșit	X / Y	Lungime segment (** (m)
1	422.853,022 298.161,973	2	422.860,454 298.158,108	8.376
2	422.860,454 298.158,108	3	422.866,937 298.154,952	7.21
3	422.866,937 298.154,952	4	423.000,111 298.456,463	329.612
4	423.000,111 298.456,463	5	422.984,583 298.459,831	15.889
5	422.984,583 298.459,831	1	422.853,022 298.161,973	325.619

**\*\* Lungimile segmentelor sunt determinate în planul de proiecție Stereo 70 și sunt rotunjite la 1 milimetru.**

**\*\*\* Distanța dintre puncte este formată din segmente cumulate ce sunt mai mici decât valoarea 1 milimetru.**





**DATE DESPRE IMOBILUL NR. 6968**

Oficiul de Cadastru și Publicitate Imobiliară DOLJ  
Biroul de Cadastru și Publicitate Imobiliară Craiova

**A. Partea I. Descrierea imobilului**

TEREN Extravilan

Adresa: Jud. Dolj, T51/1, P44

Nr. Crt	Nr cadastral Nr. topografic	Suprafața* (mp)	Observații / Referințe
A1		6.000	Sector cadastral:18 Teren neimprejmit;

**B. Partea II. Proprietari și acte**

Inscrieri privitoare la dreptul de proprietate și alte drepturi reale		Referințe
/		
Act Administrativ nr. TDP 2609, din 02/12/2003 emis de COMISIA JUDETEANA DOLJ (CERTIFICAT DE DECE DP NR.696216);		
B1	Intabulare, drept de PROPRIETATE, dobandit prin Reconstituire, cota actuala 1/1, cota initiala 1/1 1) <b>MARINAS MARIA</b> DEFUNCT:Da 2) <b>MARINAS DINU</b> , LIPSĂ CNP 3) <b>MARINAS CONSTANTIN</b> , LIPSĂ CNP 4) <b>PADUCEL IOANA</b> , LIPSĂ CNP 5) <b>STANCULESCU RADA</b> , LIPSĂ CNP	A1

**C. Partea III. SARCINI .**

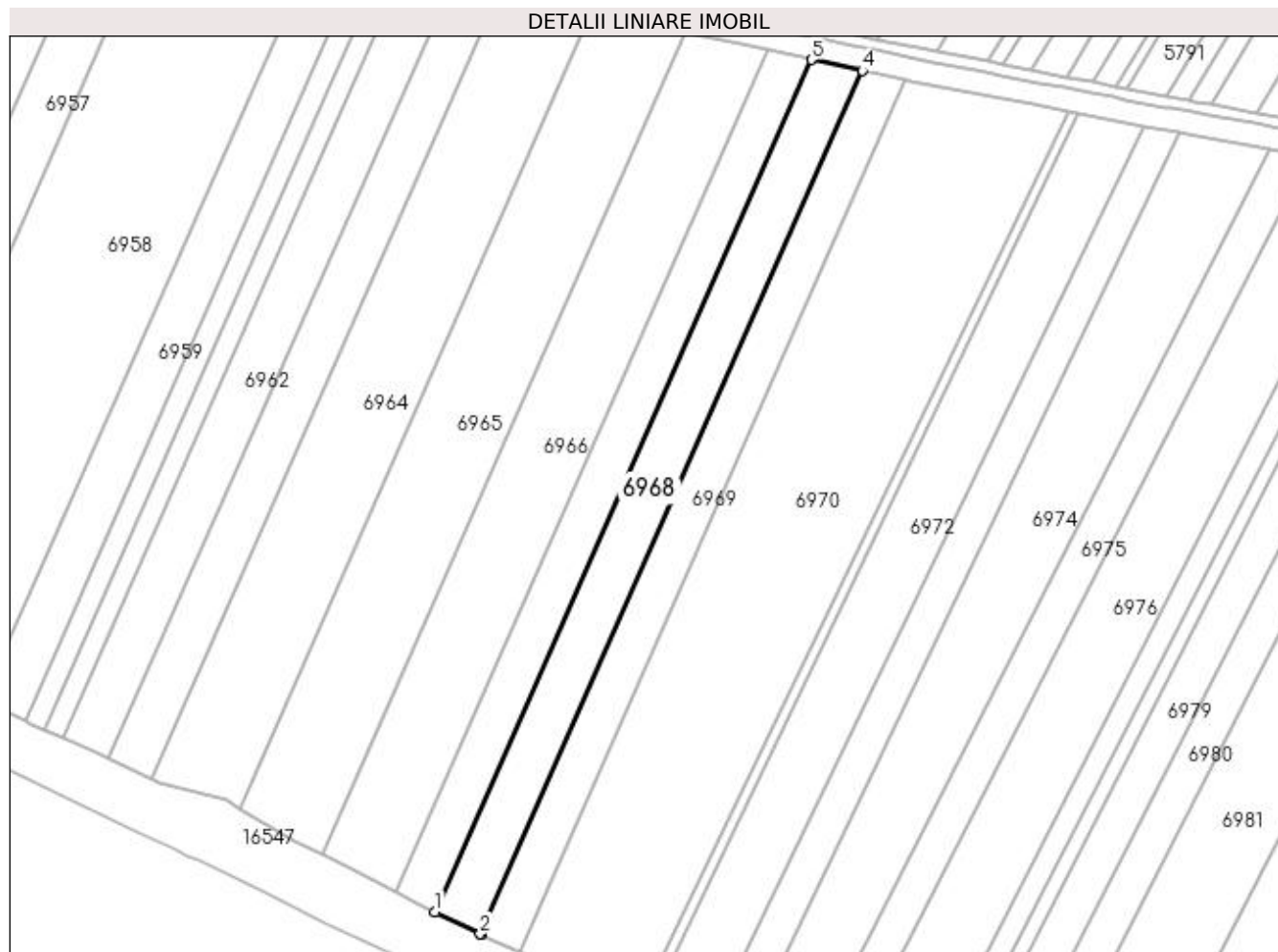
Inscrieri privind dezmembramintele dreptului de proprietate, drepturi reale de garanție și sarcini	Referințe
NU SUNT	

## Anexa Nr. 1 La Partea I

## Teren

Nr cadastral	Suprafața (mp)*	Observații / Referințe
	6.000	

\* Suprafața este determinată în planul de proiecție Stereo 70.



## Date referitoare la teren

Crt	Categorie folosință	Intra vilan	Suprafața (mp)	Tarla	Parcelă	Nr. topo	Observații / Referințe
1	arabil	NU	6.000	51/1	44	-	

## Lungime Segmente

1) Valorile lungimilor segmentelor sunt obținute din proiecție în plan.

Punct început	X / Y	Punct sfârșit	X / Y	Lungime segment (** (m)
1	422.866,937 298.154,952	2	422.882,991 298.147,135	17.856
2	422.882,991 298.147,135	3	422.883,207 298.147,032	0.239
3	422.883,207 298.147,032	4	423.018,151 298.452,549	333.992
4	423.018,151 298.452,549	5	423.000,111 298.456,463	18.46
5	423.000,111 298.456,463	1	422.866,937 298.154,952	329.612

**\*\* Lungimile segmentelor sunt determinate în planul de proiecție Stereo 70 și sunt rotunjite la 1 milimetru.**

**\*\*\* Distanța dintre puncte este formată din segmente cumulate ce sunt mai mici decât valoarea 1 milimetru.**



**DATE DESPRE IMOBILUL NR. 6969**

Oficiul de Cadastru și Publicitate Imobiliară DOLJ  
Biroul de Cadastru și Publicitate Imobiliară Craiova

**A. Partea I. Descrierea imobilului**

TEREN Extravilan

Adresa: Jud. Dolj, T51/1, P45

Nr. Crt	Nr cadastral Nr. topografic	Suprafața* (mp)	Observații / Referințe
A1		5.100	Sector cadastral:18 Teren neimprejmuit;

**B. Partea II. Proprietari și acte**

Inscrieri privitoare la dreptul de proprietate și alte drepturi reale		Referințe
/		
Act Notarial nr. APV 632, din 09/10/2020 emis de NP IONASCU NICOLAE (TDP 2729/21.04.2004 EMIS DE CJ DOLJ);		
B1	Intabulare, drept de PROPRIETATE, dobandit prin lesire Din Indiviziune, cota actuala 1/2, cota initiala 1/1 1) POPESCU ILEANA, LIPSĂ CNP	A1
B2	Intabulare, drept de PROPRIETATE, dobandit prin lesire Din Indiviziune, cota actuala 1/2, cota initiala 1/1 1) PENCEA JUSTINA, LIPSĂ CNP	A1

**C. Partea III. SARCINI .**

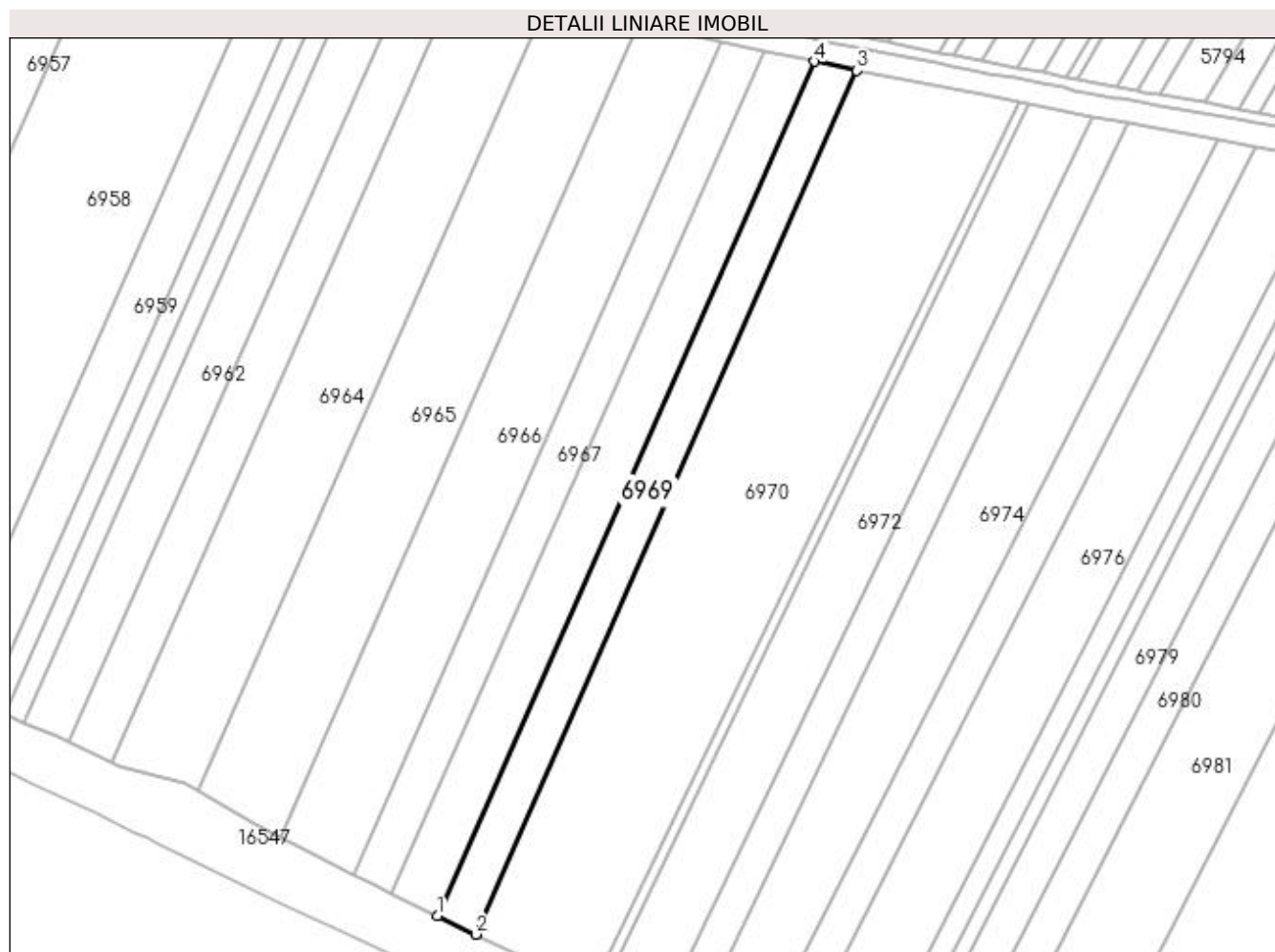
Inscrieri privind dezmembramintele dreptului de proprietate, drepturi reale de garanție și sarcini	Referințe
NU SUNT	

## Anexa Nr. 1 La Partea I

## Teren

Nr cadastral	Suprafața (mp)*	Observații / Referințe
	5.100	

\* Suprafața este determinată în planul de proiecție Stereo 70.



## Date referitoare la teren

Crt	Categorie folosință	Intra vilan	Suprafața (mp)	Tarla	Parcelă	Nr. topo	Observații / Referințe
1	arabil	NU	5.100	51/1	45	-	

## Lungime Segmente

1) Valorile lungimilor segmentelor sunt obținute din proiecție în plan.

Punct început	X / Y	Punct sfârșit	X / Y	Lungime segment (** (m)
1	422.883,207 298.147,032	2	422.896,921 298.140,489	15.195
2	422.896,921 298.140,489	3	423.033,303 298.449,262	337.552
3	423.033,303 298.449,262	4	423.018,151 298.452,549	15.505
4	423.018,151 298.452,549	1	422.883,207 298.147,032	333.992

**\*\* Lungimile segmentelor sunt determinate în planul de proiecție Stereo 70 și sunt rotunjite la 1 milimetru.**

**\*\*\* Distanța dintre puncte este formată din segmente cumulate ce sunt mai mici decât valoarea 1 milimetru.**





**DATE DESPRE IMOBILUL NR. 6970**

Oficiul de Cadastru și Publicitate Imobiliară DOLJ  
Biroul de Cadastru și Publicitate Imobiliară Craiova

**A. Partea I. Descrierea imobilului**

TEREN Extravilan

Adresa: Jud. Dolj, T51/1, P46

Nr. Crt	Nr cadastral Nr. topografic	Suprafața* (mp)	Observații / Referințe
A1		17.825	Sector cadastral:18 Teren neimprejmuit;

**B. Partea II. Proprietari și acte**

Inscrieri privitoare la dreptul de proprietate și alte drepturi reale	Referințe
/	
Act Administrativ nr. TDP 2724, din 19/04/2004 emis de COMISIA JUDETEANA DOLJ;	
B1	A1
Intabulare, drept de PROPRIETATE, dobandit prin Reconstituire, cota actuala 1/1, cota initiala 1/1	
1) CIOCHINA RADU, LIPSĂ CNP	
2) NAICU SEBASTIAN, LIPSĂ CNP	

**C. Partea III. SARCINI .**

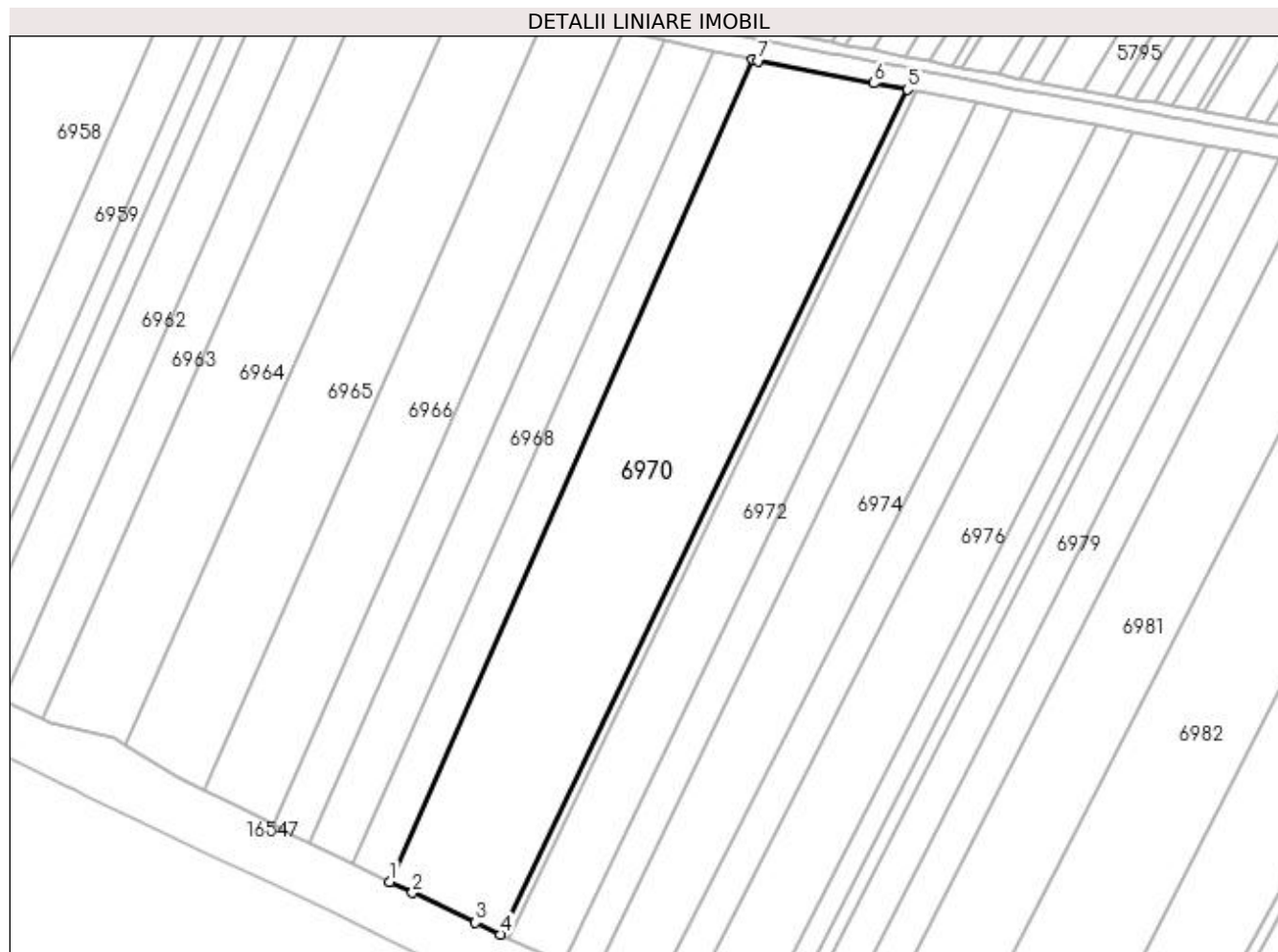
Inscrieri privind dezmembramintele dreptului de proprietate, drepturi reale de garanție și sarcini	Referințe
NU SUNT	

## Anexa Nr. 1 La Partea I

## Teren

Nr cadastral	Suprafața (mp)*	Observații / Referințe
	17.825	

\* Suprafața este determinată în planul de proiecție Stereo 70.



## Date referitoare la teren

Crt	Categorie folosință	Intra vilan	Suprafața (mp)	Tarla	Parcelă	Nr. topo	Observații / Referințe
1	arabil	NU	17.825	51/1	46	-	

## Lungime Segmente

1) Valorile lungimilor segmentelor sunt obținute din proiecție în plan.

Punct început	X / Y	Punct sfârșit	X / Y	Lungime segment (** (m)
1	422.896,921 298.140,489	2	422.905,447 298.136,421	9.446
2	422.905,447 298.136,421	3	422.929,157 298.125,235	26.216
3	422.929,157 298.125,235	4	422.938,498 298.120,828	10.328
4	422.938,498 298.120,828	5	423.091,36 298.438,031	352.115
5	423.091,36 298.438,031	6	423.078,792 298.440,451	12.799

Punct început	X / Y	Punct sfârșit	X / Y	Lungime segment (** (m)
6	423.078,792 298.440,451	7	423.035,406 298.448,806	44.184
7	423.035,406 298.448,806	8	423.033,303 298.449,262	2.152
8	423.033,303 298.449,262	1	422.896,921 298.140,489	337.552

\*\* Lungimile segmentelor sunt determinate în planul de proiecție Stereo 70 și sunt rotunjite la 1 milimetru.

\*\*\* Distanța dintre puncte este formată din segmente cumulate ce sunt mai mici decât valoarea 1 milimetru.



**DATE DESPRE IMOBILUL NR. 6971**

Oficiul de Cadastru și Publicitate Imobiliară DOLJ  
Biroul de Cadastru și Publicitate Imobiliară Craiova

**A. Partea I. Descrierea imobilului**

TEREN Extravilan

Adresa: Jud. Dolj, T51/1, P46/1

Nr. Crt	Nr cadastral Nr. topografic	Suprafața* (mp)	Observații / Referințe
A1		1.200	Sector cadastral:18 Teren neimprejmuit;

**B. Partea II. Proprietari și acte**

Inscrieri privitoare la dreptul de proprietate și alte drepturi reale	Referințe
/	
Act Administrativ nr. TDP 3117, din 27/12/2004 emis de COMISIA JUDETEANA DOLJ;	
B1	A1
Intabulare, drept de PROPRIETATE, dobandit prin Constituire, cota actuala 1/1, cota initiala 1/1 1) PIELE ELENA	

**C. Partea III. SARCINI .**

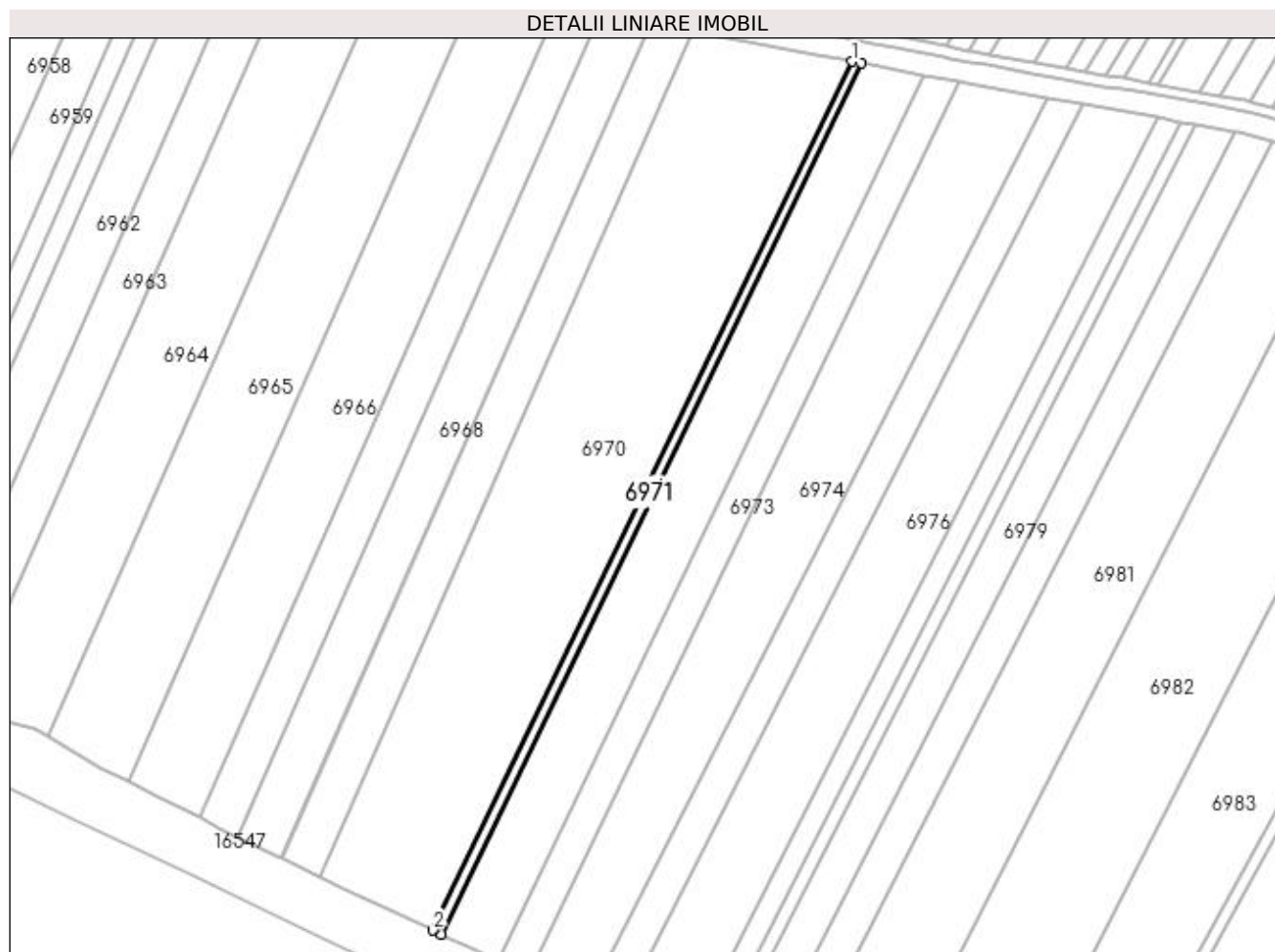
Inscrieri privind dezmembramintele dreptului de proprietate, drepturi reale de garanție și sarcini	Referințe
NU SUNT	

## Anexa Nr. 1 La Partea I

## Teren

Nr cadastral	Suprafața (mp)*	Observații / Referințe
	1.200	

\* Suprafața este determinată în planul de proiecție Stereo 70.



## Date referitoare la teren

Crt	Categorie folosință	Intra vilan	Suprafața (mp)	Tarla	Parcelă	Nr. topo	Observații / Referințe
1	arabil	NU	1.200	51/1	46/1	-	

## Lungime Segmente

1) Valorile lungimilor segmentelor sunt obținute din proiecție în plan.

Punct început	X / Y	Punct sfârșit	X / Y	Lungime segment (** (m)
1	423.091,36 298.438,031	2	422.938,498 298.120,828	352.115
2	422.938,498 298.120,828	3	422.941,576 298.119,375	3.404
3	422.941,576 298.119,375	4	423.094,818 298.437,366	352.989
4	423.094,818 298.437,366	1	423.091,36 298.438,031	3.521

**\*\* Lungimile segmentelor sunt determinate în planul de proiecție Stereo 70 și sunt rotunjite la 1 milimetru.**

**\*\*\* Distanța dintre puncte este formată din segmente cumulate ce sunt mai mici decât valoarea 1 milimetru.**





**DATE DESPRE IMOBILUL NR. 6972**

Oficiul de Cadastru și Publicitate Imobiliară DOLJ  
Biroul de Cadastru și Publicitate Imobiliară Craiova

**A. Partea I. Descrierea imobilului**

TEREN Extravilan

Adresa: Jud. Dolj, T51/1, P47

Nr. Crt	Nr cadastral Nr. topografic	Suprafața* (mp)	Observații / Referințe
A1		8.000	Sector cadastral:18 Teren neimprejmuț;

**B. Partea II. Proprietari și acte**

Inscrieri privitoare la dreptul de proprietate și alte drepturi reale		Referințe
/		
Act Administrativ nr. TDP 2289, din 30/07/2003 emis de COMISIA JUDETEANA DOLJ (CERTIFICAT DECES SERIA D.10 NR.962544;);		
B1	Intabulare, drept de PROPRIETATE, dobandit prin Reconstituire, cota actuala 1/1, cota initiala 1/1 1) VLADUCU MARIN, LIPSĂ CNP 2) CICIU RADA, LIPSĂ CNP 3) VLADUCU RADU DEFUNCT:Da	A1

**C. Partea III. SARCINI .**

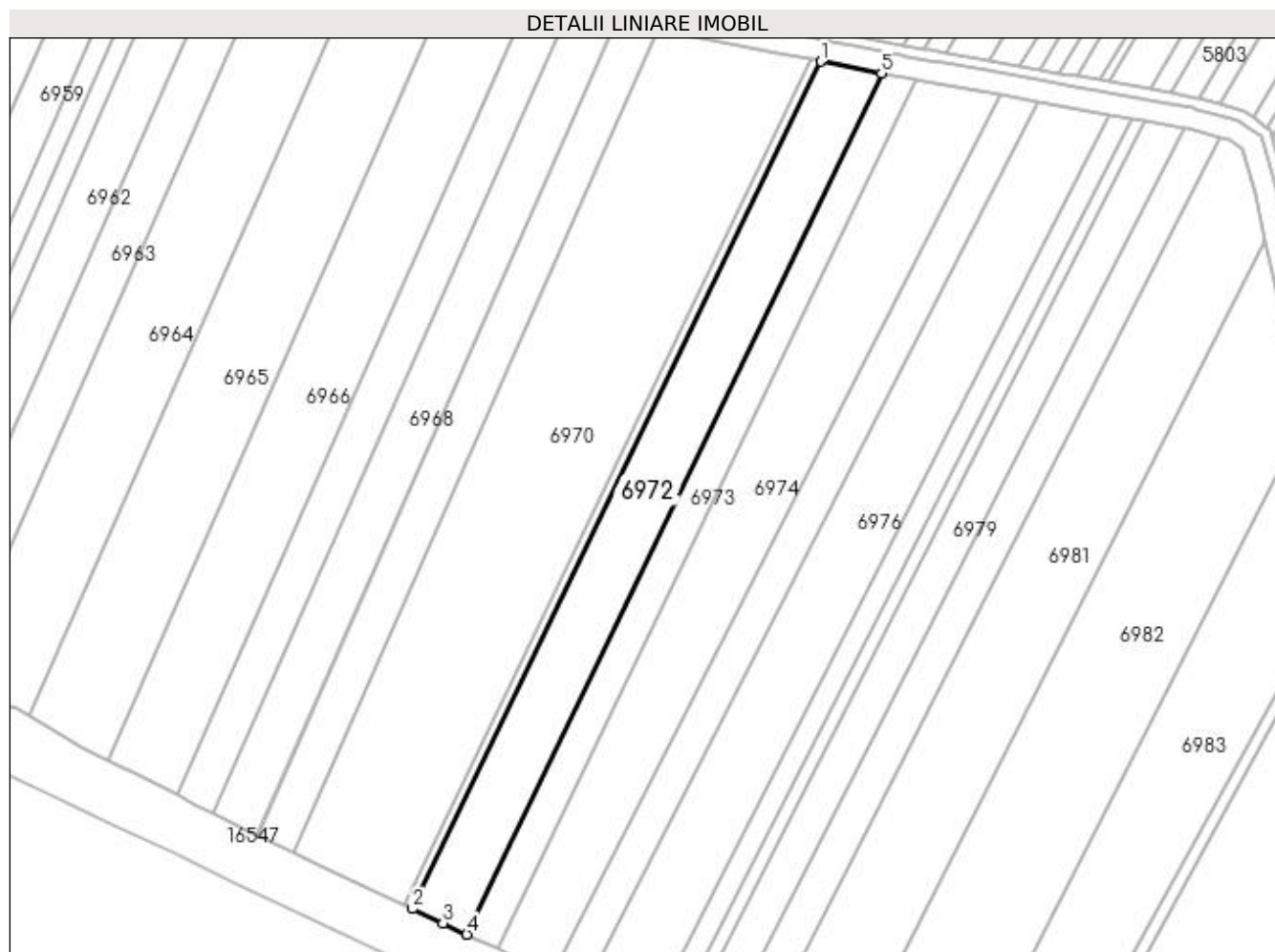
Inscrieri privind dezmembramintele dreptului de proprietate, drepturi reale de garanție și sarcini	Referințe
NU SUNT	

## Anexa Nr. 1 La Partea I

## Teren

Nr cadastral	Suprafața (mp)*	Observații / Referințe
	8.000	

\* Suprafața este determinată în planul de proiecție Stereo 70.



## Date referitoare la teren

Crt	Categorie folosință	Intra vilan	Suprafața (mp)	Tarla	Parcelă	Nr. topo	Observații / Referințe
1	arabil	NU	8.000	51/1	47	-	

## Lungime Segmente

1) Valorile lungimilor segmentelor sunt obținute din proiecție în plan.

Punct început	X / Y	Punct sfârșit	X / Y	Lungime segment (** (m)
1	423.094,818 298.437,366	2	422.941,576 298.119,375	352.989
2	422.941,576 298.119,375	3	422.952,934 298.114,016	12.559
3	422.952,934 298.114,016	4	422.961,907 298.109,782	9.922
4	422.961,907 298.109,782	5	423.117,653 298.432,97	358.758
5	423.117,653 298.432,97	1	423.094,818 298.437,366	23.255

**\*\* Lungimile segmentelor sunt determinate în planul de proiecție Stereo 70 și sunt rotunjite la 1 milimetru.**

**\*\*\* Distanța dintre puncte este formată din segmente cumulate ce sunt mai mici decât valoarea 1 milimetru.**



**DATE DESPRE IMOBILUL NR. 6973**

Oficiul de Cadastru și Publicitate Imobiliară DOLJ  
Biroul de Cadastru și Publicitate Imobiliară Craiova

**A. Partea I. Descrierea imobilului**

TEREN Extravilan

Adresa: Jud. Dolj, T51/1, P48

Nr. Crt	Nr cadastral Nr. topografic	Suprafața* (mp)	Observații / Referințe
A1		4.600	Sector cadastral:18 Teren neimprejmit;

**B. Partea II. Proprietari și acte**

Inscrieri privitoare la dreptul de proprietate și alte drepturi reale		Referințe
/		
Act Administrativ nr. TDP 2609, din 02/12/2003 emis de COMISIA JUDETEANA DOLJ (CERTIFICAT DE DECE DP NR.696216);		
B1	Intabulare, drept de PROPRIETATE, dobandit prin Reconstituire, cota actuala 1/1, cota initiala 1/1 1) <b>MARINAS MARIA</b> DEFUNCT:Da 2) <b>MARINAS DINU</b> , LIPSĂ CNP 3) <b>MARINAS CONSTANTIN</b> , LIPSĂ CNP 4) <b>PADUCEL IOANA</b> , LIPSĂ CNP 5) <b>STANCULESCU RADA</b> , LIPSĂ CNP	A1

**C. Partea III. SARCINI .**

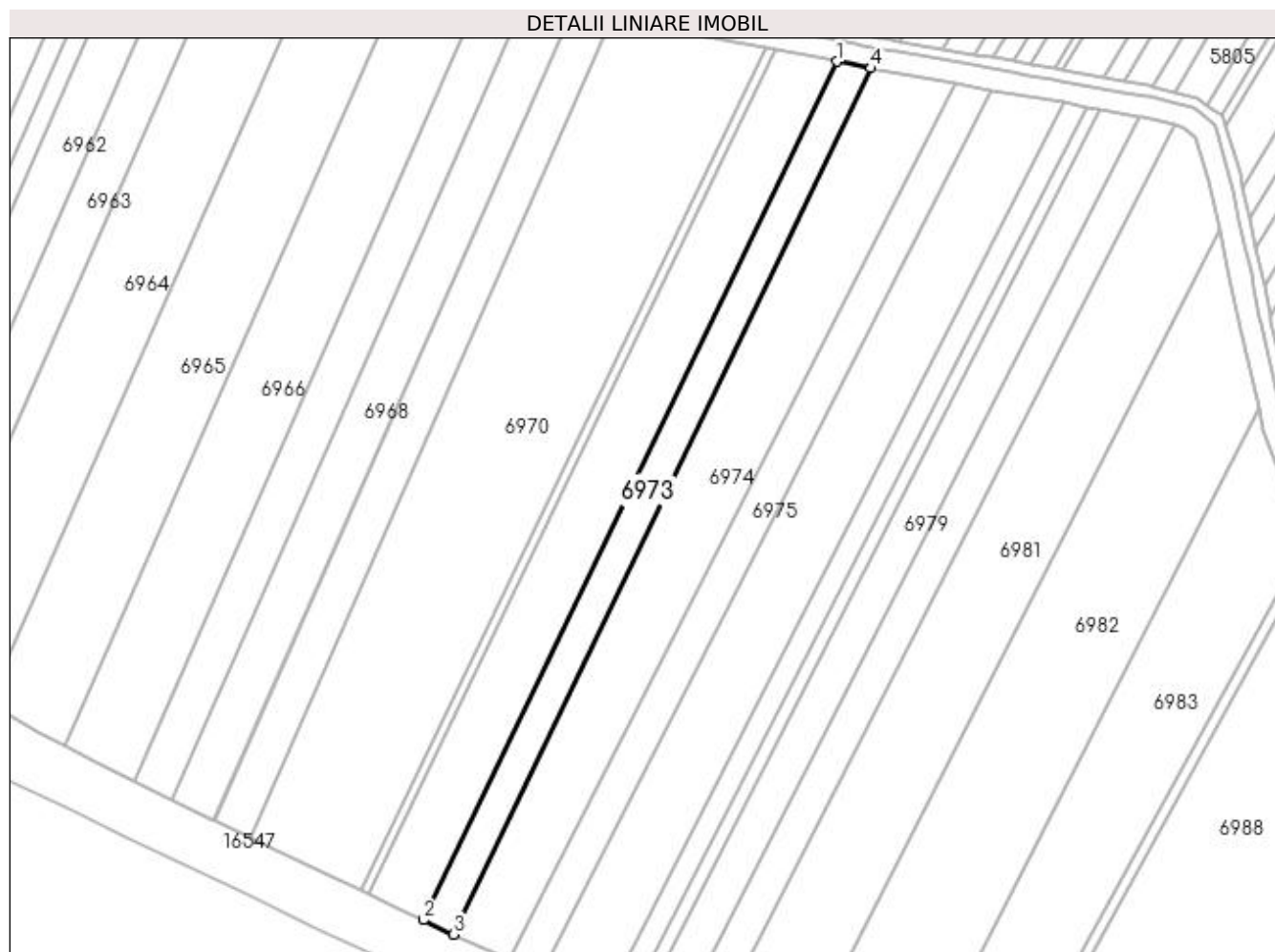
Inscrieri privind dezmembramintele dreptului de proprietate, drepturi reale de garanție și sarcini	Referințe
NU SUNT	

## Anexa Nr. 1 La Partea I

## Teren

Nr cadastral	Suprafața (mp)*	Observații / Referințe
	4.600	

\* Suprafața este determinată în planul de proiecție Stereo 70.



## Date referitoare la teren

Crt	Categorie folosință	Intra vilan	Suprafața (mp)	Tarla	Parcelă	Nr. topo	Observații / Referințe
1	arabil	NU	4.600	51/1	48	-	

## Lungime Segmente

1) Valorile lungimilor segmentelor sunt obținute din proiecție în plan.

Punct început	X / Y	Punct sfârșit	X / Y	Lungime segment (** (m)
1	423.117,653 298.432,97	2	422.961,907 298.109,782	358.758
2	422.961,907 298.109,782	3	422.973,451 298.104,335	12.764
3	422.973,451 298.104,335	4	423.130,619 298.430,474	362.033
4	423.130,619 298.430,474	1	423.117,653 298.432,97	13.204

**\*\* Lungimile segmentelor sunt determinate în planul de proiecție Stereo 70 și sunt rotunjite la 1 milimetru.**

**\*\*\* Distanța dintre puncte este formată din segmente cumulate ce sunt mai mici decât valoarea 1 milimetru.**





**DATE DESPRE IMOBILUL NR. 6974**

Oficiul de Cadastru și Publicitate Imobiliară DOLJ  
Biroul de Cadastru și Publicitate Imobiliară Craiova

**A. Partea I. Descrierea imobilului**

TEREN Extravilan

Adresa: Jud. Dolj, T51/1, P49

Nr. Crt	Nr cadastral Nr. topografic	Suprafața* (mp)	Observații / Referințe
A1		9.900	Sector cadastral:18 Teren neimprejmuit;

**B. Partea II. Proprietari și acte**

Inscrieri privitoare la dreptul de proprietate și alte drepturi reale	Referințe
/	
Act Administrativ nr. TDP 1816-59438, din 09/11/2000 emis de COMISIA JUDETEANA DOLJ;	
B1	A1
Intabulare, drept de PROPRIETATE, dobandit prin Reconstituire, cota actuala 1/1, cota initiala 1/1 1) MENDEA MARIN, LIPSĂ CNP	

**C. Partea III. SARCINI .**

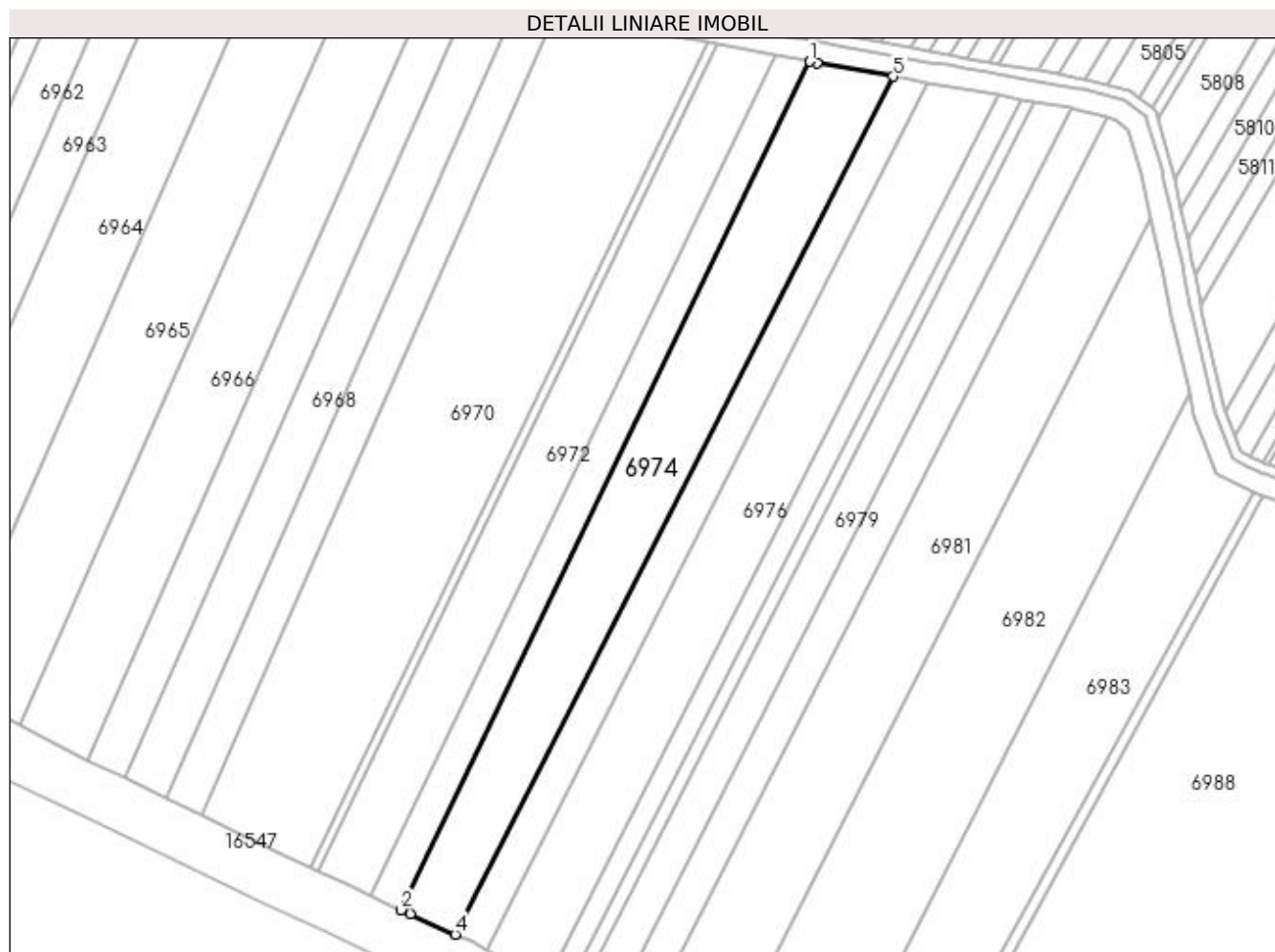
Inscrieri privind dezmembramintele dreptului de proprietate, drepturi reale de garanție și sarcini	Referințe
NU SUNT	

## Anexa Nr. 1 La Partea I

## Teren

Nr cadastral	Suprafața (mp)*	Observații / Referințe
	9.900	

\* Suprafața este determinată în planul de proiecție Stereo 70.



## Date referitoare la teren

Crt	Categorie folosință	Intra vilan	Suprafața (mp)	Tarla	Parcelă	Nr. topo	Observații / Referințe
1	arabil	NU	9.900	51/1	49	-	

## Lungime Segmente

1) Valorile lungimilor segmentelor sunt obținute din proiecție în plan.

Punct început	X / Y	Punct sfârșit	X / Y	Lungime segment (** (m)
1	423.130,619 298.430,474	2	422.973,451 298.104,335	362.033
2	422.973,451 298.104,335	3	422.976,887 298.102,714	3.8
3	422.976,887 298.102,714	4	422.994,284 298.094,9	19.071
4	422.994,284 298.094,9	5	423.162,615 298.424,713	370.287
5	423.162,615 298.424,713	6	423.133,36 298.429,946	29.72

Punct început	X / Y	Punct sfârșit	X / Y	Lungime segment (** (m)
6	423.133,36 298.429,946	1	423.130,619 298.430,474	2.791

\*\* Lungimile segmentelor sunt determinate în planul de proiecție Stereo 70 și sunt rotunjite la 1 milimetru.

\*\*\* Distanța dintre puncte este formată din segmente cumulate ce sunt mai mici decât valoarea 1 milimetru.



**DATE DESPRE IMOBILUL NR. 6975**

Oficiul de Cadastru și Publicitate Imobiliară DOLJ  
Biroul de Cadastru și Publicitate Imobiliară Craiova

**A. Partea I. Descrierea imobilului**

TEREN Extravilan

Adresa: Jud. Dolj, TARLAUA 51/1, PARCELA 50-EXTRAVILAN

Nr. Crt	Nr cadastral Nr. topografic	Suprafața* (mp)	Observații / Referințe
A1	32163	4.900	Sector cadastral:18 Teren neimprejmuit;

**B. Partea II. Proprietari și acte**

Inscrieri privitoare la dreptul de proprietate și alte drepturi reale		Referințe
<b>6318 / 20/01/2016</b>		
Act Notarial nr. CONTRACT DE VANZARE AUT NR 126, din 19/01/2016 emis de NP SOROP ALEXANDRU OLIVIU;		
B1	Intabulare, drept de PROPRIETATE, dobandit prin Conventie, cota actuala 1/1, cota initiala 1/1 1) DINULICA RODICA 2) DINULICA PETRE	A1

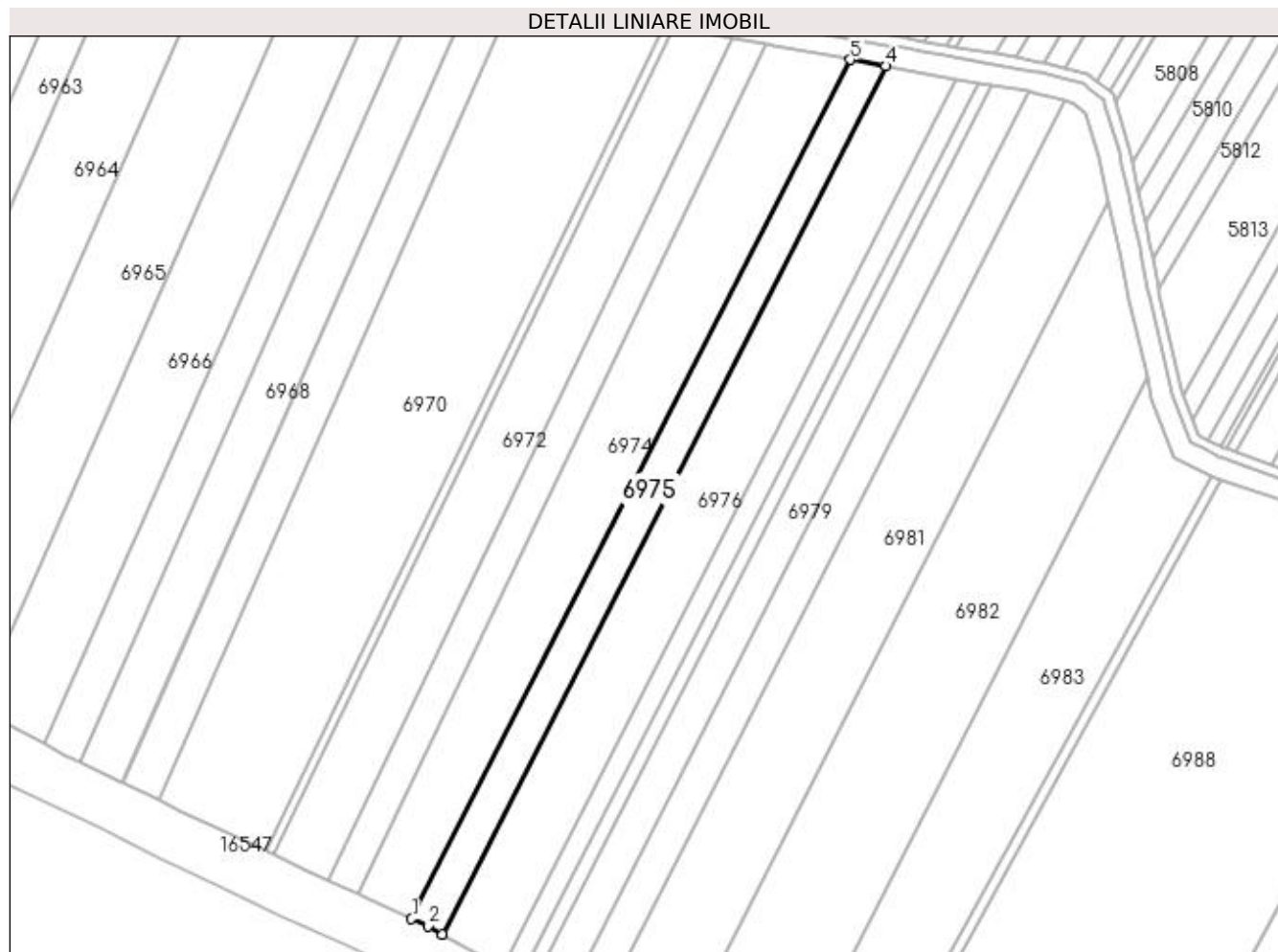
**C. Partea III. SARCINI .**

Inscrieri privind dezmembramintele dreptului de proprietate, drepturi reale de garanție și sarcini	Referințe
NU SUNT	

**Teren**

Nr cadastral	Suprafața (mp)*	Observații / Referințe
32163	4.900	

\* Suprafața este determinată în planul de proiecție Stereo 70.



**Date referitoare la teren**

Crt	Categorie folosință	Intra vilan	Suprafața (mp)	Tarla	Parcelă	Nr. topo	Observații / Referințe
1	arabil	NU	4.900	51/1	50	-	

**Lungime Segmente**

1) Valorile lungimilor segmentelor sunt obținute din proiecție în plan.

Punct început	X / Y	Punct sfârșit	X / Y	Lungime segment (** (m)
1	422.994,284 298.094,9	2	423.000,455 298.092,128	6.765
2	423.000,455 298.092,128	3	423.006,021 298.088,931	6.419
3	423.006,021 298.088,931	4	423.176,163 298.422,29	374.268
4	423.176,163 298.422,29	5	423.162,615 298.424,713	13.762
5	423.162,615 298.424,713	1	422.994,284 298.094,9	370.287

**\*\* Lungimile segmentelor sunt determinate în planul de proiecție Stereo 70 și sunt rotunjite la 1 milimetru.**

**\*\*\* Distanța dintre puncte este formată din segmente cumulate ce sunt mai mici decât valoarea 1 milimetru.**





**DATE DESPRE IMOBILUL NR. 6976**

Oficiul de Cadastru și Publicitate Imobiliară DOLJ  
Biroul de Cadastru și Publicitate Imobiliară Craiova

**A. Partea I. Descrierea imobilului**

TEREN Extravilan

Adresa: Jud. Dolj, T51/1 P51

Nr. Crt	Nr cadastral Nr. topografic	Suprafața* (mp)	Observații / Referințe
A1	32740	10.000	Sector cadastral:18 Teren neimprejmuit;

**B. Partea II. Proprietari și acte**

Inscrieri privitoare la dreptul de proprietate și alte drepturi reale		Referințe
<b>137443 / 21/10/2016</b>		
Act Notarial nr. CONTRACT DE VANZARE CUMPARARE NR 1010, din 02/11/2001 emis de BNP SANDU COSMIN;		
B1	Intabulare, drept de PROPRIETATE, dobandit prin Conventie, cota actuala 1/1, cota initiala 1/1 1) STOIANOVICI ALEXANDAR	A1

**C. Partea III. SARCINI .**

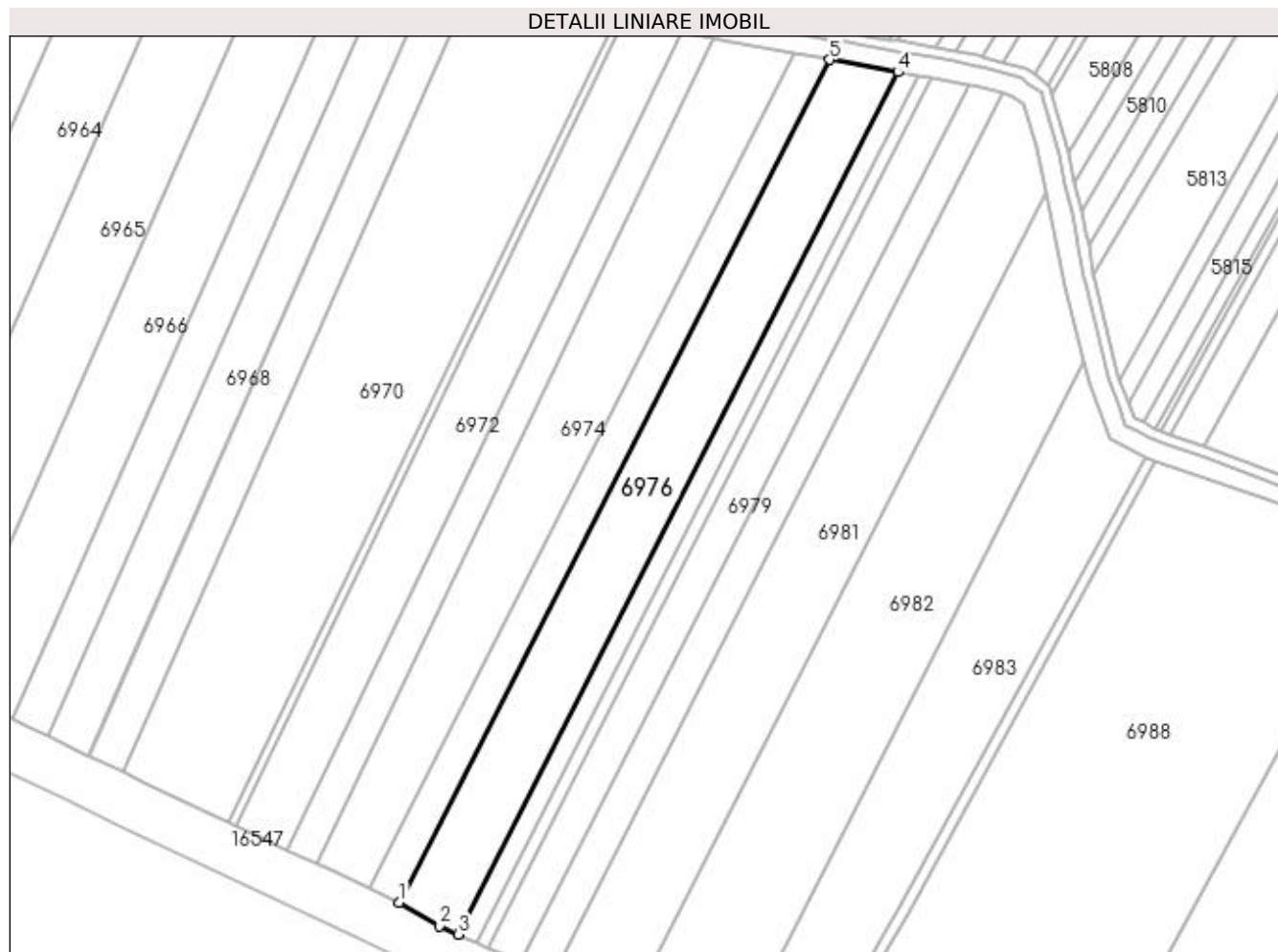
Inscrieri privind dezmembramintele dreptului de proprietate, drepturi reale de garanție și sarcini	Referințe
NU SUNT	

## Anexa Nr. 1 La Partea I

## Teren

Nr cadastral	Suprafața (mp)*	Observații / Referințe
32740	10.000	

\* Suprafața este determinată în planul de proiecție Stereo 70.



## Date referitoare la teren

Crt	Categorie folosință	Intra vilan	Suprafața (mp)	Tarla	Parcelă	Nr. topo	Observații / Referințe
1	arabil	NU	10.000	51/1	51	-	

## Lungime Segmente

1) Valorile lungimilor segmentelor sunt obținute din proiecție în plan.

Punct început	X / Y	Punct sfârșit	X / Y	Lungime segment (** (m)
1	423.006,021 298.088,931	2	423.021,872 298.079,826	18.28
2	423.021,872 298.079,826	3	423.029,299 298.076,469	8.15
3	423.029,299 298.076,469	4	423.203,321 298.417,433	382.806
4	423.203,321 298.417,433	5	423.176,163 298.422,29	27.59
5	423.176,163 298.422,29	1	423.006,021 298.088,931	374.268

**\*\* Lungimile segmentelor sunt determinate în planul de proiecție Stereo 70 și sunt rotunjite la 1 milimetru.**

**\*\*\* Distanța dintre puncte este formată din segmente cumulate ce sunt mai mici decât valoarea 1 milimetru.**



**DATE DESPRE IMOBILUL NR. 6977**

Oficiul de Cadastru și Publicitate Imobiliară DOLJ  
Biroul de Cadastru și Publicitate Imobiliară Craiova

**A. Partea I. Descrierea imobilului**

TEREN Extravilan

Adresa: Jud. Dolj, T51/1, P52

Nr. Crt	Nr cadastral Nr. topografic	Suprafața* (mp)	Observații / Referințe
A1		3.100	Sector cadastral:18 Teren neimprejmuit;

**B. Partea II. Proprietari și acte**

Inscrieri privitoare la dreptul de proprietate și alte drepturi reale	Referințe
/	
Act Notarial nr. CM NR.9, din 26/07/2018 emis de BNP IONASCU NICOLAE;	
B1	A1
Intabulare, drept de PROPRIETATE, dobandit prin Succesiune, cota actuala 1/1, cota initiala 1/1 1) STOICU MARIAN	

**C. Partea III. SARCINI .**

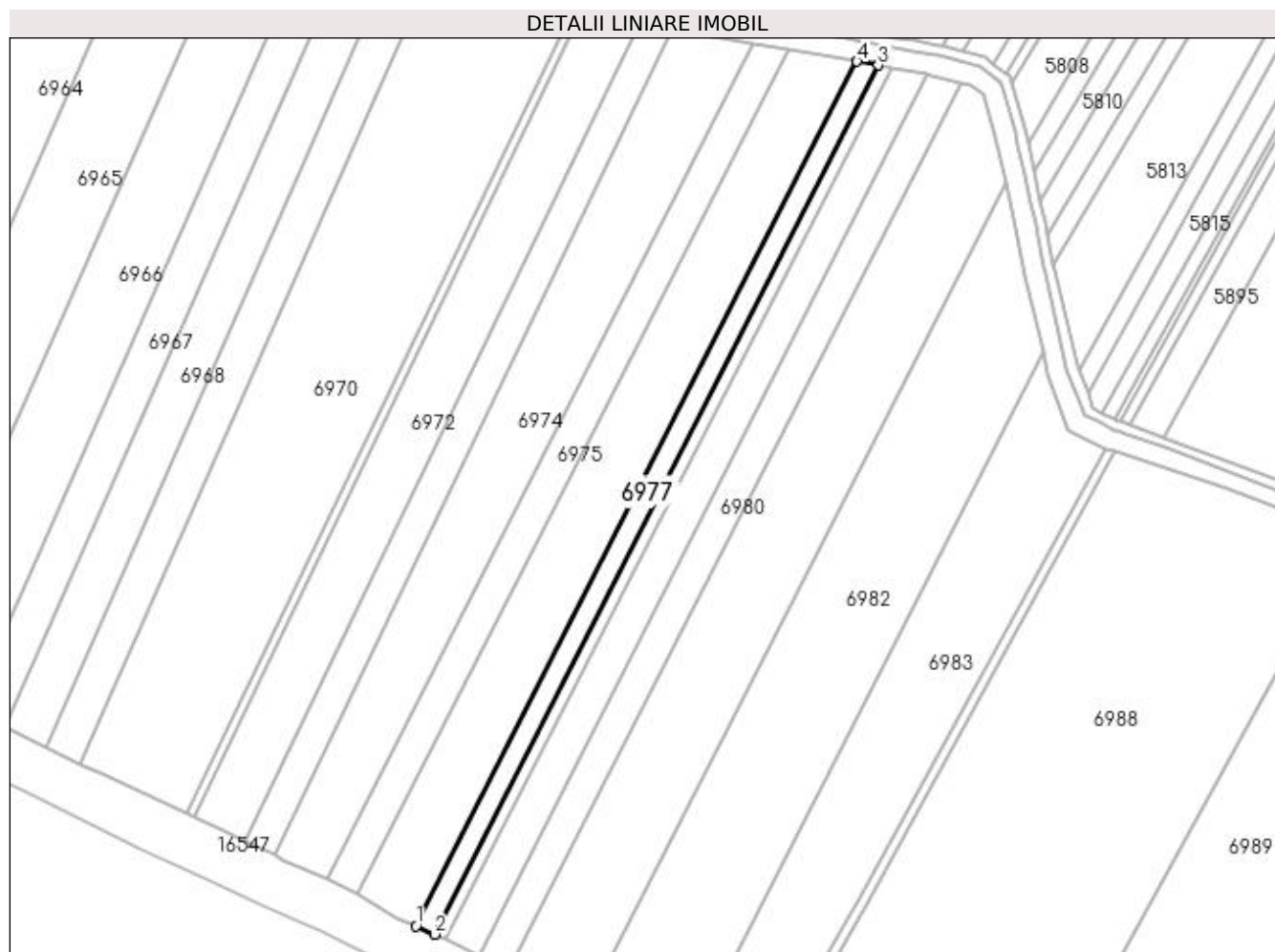
Inscrieri privind dezmembramintele dreptului de proprietate, drepturi reale de garanție și sarcini	Referințe
NU SUNT	

## Anexa Nr. 1 La Partea I

## Teren

Nr cadastral	Suprafața (mp)*	Observații / Referințe
	3.100	

\* Suprafața este determinată în planul de proiecție Stereo 70.



## Date referitoare la teren

Crt	Categorie folosință	Intra vilan	Suprafața (mp)	Tarla	Parcelă	Nr. topo	Observații / Referințe
1	arabil	NU	3.100	51/1	52	-	

## Lungime Segmente

1) Valorile lungimilor segmentelor sunt obținute din proiecție în plan.

Punct început	X / Y	Punct sfârșit	X / Y	Lungime segment (** (m)
1	423.029,299 298.076,469	2	423.036,666 298.073,138	8.085
2	423.036,666 298.073,138	3	423.211,63 298.415,947	384.877
3	423.211,63 298.415,947	4	423.203,321 298.417,433	8.441
4	423.203,321 298.417,433	1	423.029,299 298.076,469	382.806

**\*\* Lungimile segmentelor sunt determinate în planul de proiecție Stereo 70 și sunt rotunjite la 1 milimetru.**

**\*\*\* Distanța dintre puncte este formată din segmente cumulate ce sunt mai mici decât valoarea 1 milimetru.**





**DATE DESPRE IMOBILUL NR. 6978**

Oficiul de Cadastru și Publicitate Imobiliară DOLJ  
Biroul de Cadastru și Publicitate Imobiliară Craiova

**A. Partea I. Descrierea imobilului**

TEREN Extravilan

Adresa: Jud. Dolj, T51/1, P53/2

Nr. Crt	Nr cadastral Nr. topografic	Suprafața* (mp)	Observații / Referințe
A1		1.916	Sector cadastral:18 Teren neimprejmuit;

**B. Partea II. Proprietari și acte**

Inscrieri privitoare la dreptul de proprietate și alte drepturi reale		Referințe
/		
Act Administrativ nr. TDP 3447, din 29/06/2005 emis de COMISIA JUDETEANA DOLJ;		
B1	Intabulare, drept de PROPRIETATE, dobandit prin Reconstituire, cota actuala 1/1, cota initiala 1/1 1) <b>BOGOI STELA</b> , LIPSĂ CNP 2) <b>STOICU STEFAN</b> , LIPSĂ CNP	A1

**C. Partea III. SARCINI .**

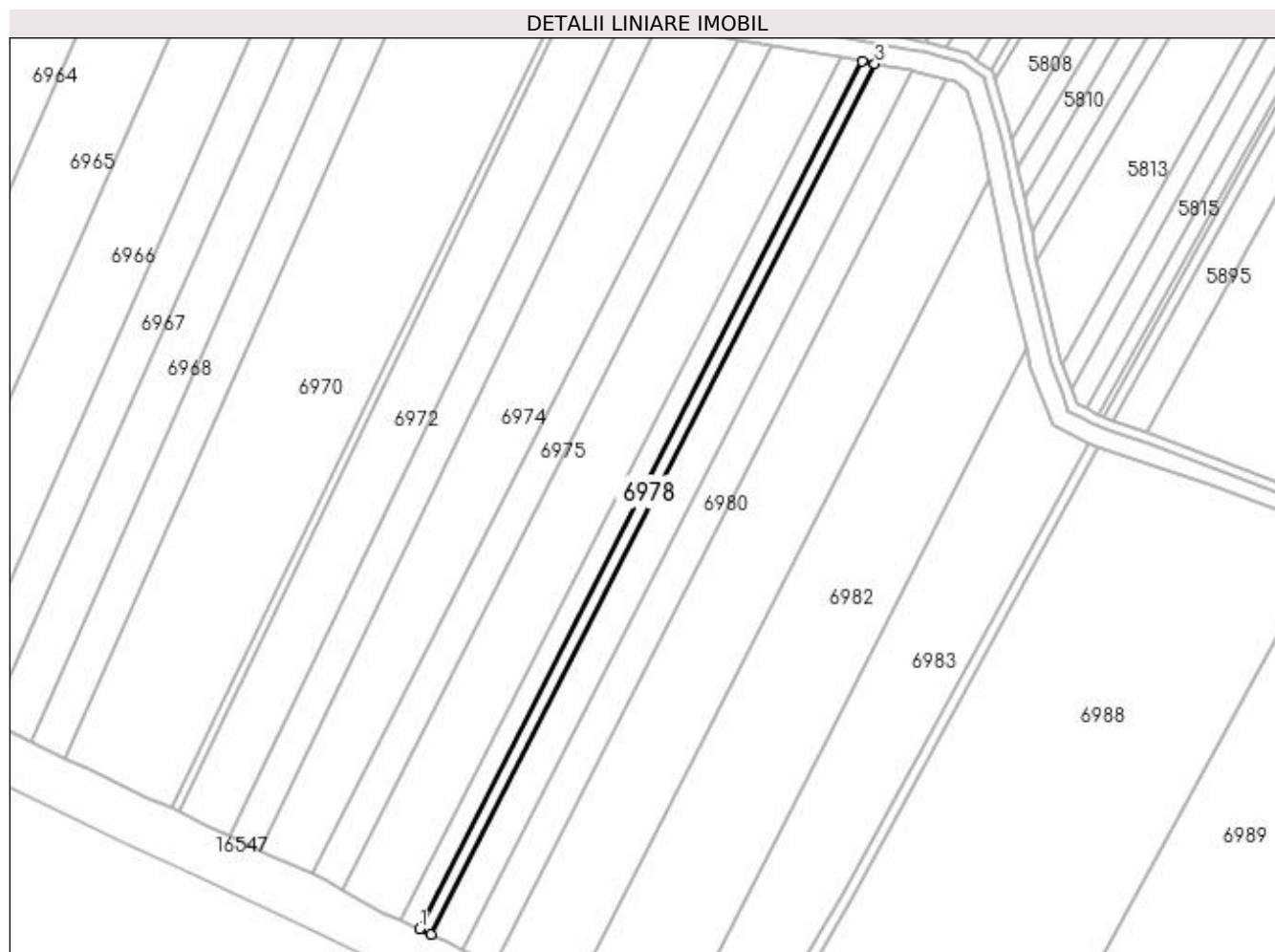
Inscrieri privind dezmembramintele dreptului de proprietate, drepturi reale de garanție și sarcini	Referințe
NU SUNT	

## Anexa Nr. 1 La Partea I

## Teren

Nr cadastral	Suprafața (mp)*	Observații / Referințe
	1.916	

\* Suprafața este determinată în planul de proiecție Stereo 70.



## Date referitoare la teren

Crt	Categorie folosință	Intra vilan	Suprafața (mp)	Tarla	Parcelă	Nr. topo	Observații / Referințe
1	arabil	NU	1.916	51/1	53/2	-	

## Lungime Segmente

1) Valorile lungimilor segmentelor sunt obținute din proiecție în plan.

Punct început	X / Y	Punct sfârșit	X / Y	Lungime segment (** (m)
1	423.036,666 298.073,138	2	423.041,2 298.071,088	4.976
2	423.041,2 298.071,088	3	423.216,743 298.415,032	386.151
3	423.216,743 298.415,032	4	423.211,63 298.415,947	5.194
4	423.211,63 298.415,947	1	423.036,666 298.073,138	384.877

**\*\* Lungimile segmentelor sunt determinate în planul de proiecție Stereo 70 și sunt rotunjite la 1 milimetru.**

**\*\*\* Distanța dintre puncte este formată din segmente cumulate ce sunt mai mici decât valoarea 1 milimetru.**



**DATE DESPRE IMOBILUL NR. 6979**

Oficiul de Cadastru și Publicitate Imobiliară DOLJ  
Biroul de Cadastru și Publicitate Imobiliară Craiova

**A. Partea I. Descrierea imobilului**

TEREN Extravilan

Adresa: Jud. Dolj, T51/1, P54

Nr. Crt	Nr cadastral Nr. topografic	Suprafața* (mp)	Observații / Referințe
A1		5.500	Sector cadastral:18 Teren neimpregmuit;

**B. Partea II. Proprietari și acte**

Inscrieri privitoare la dreptul de proprietate și alte drepturi reale		Referințe
/		
Act Notarial nr. CM NR.15, din 22/08/2005 emis de BNP TELEA CONSTANTINA DIANA;		
B1	Intabulare, drept de PROPRIETATE, dobandit prin Succesiune, cota actuala 1/1, cota initiala 1/1 1) FIRINCA STELA	A1

**C. Partea III. SARCINI .**

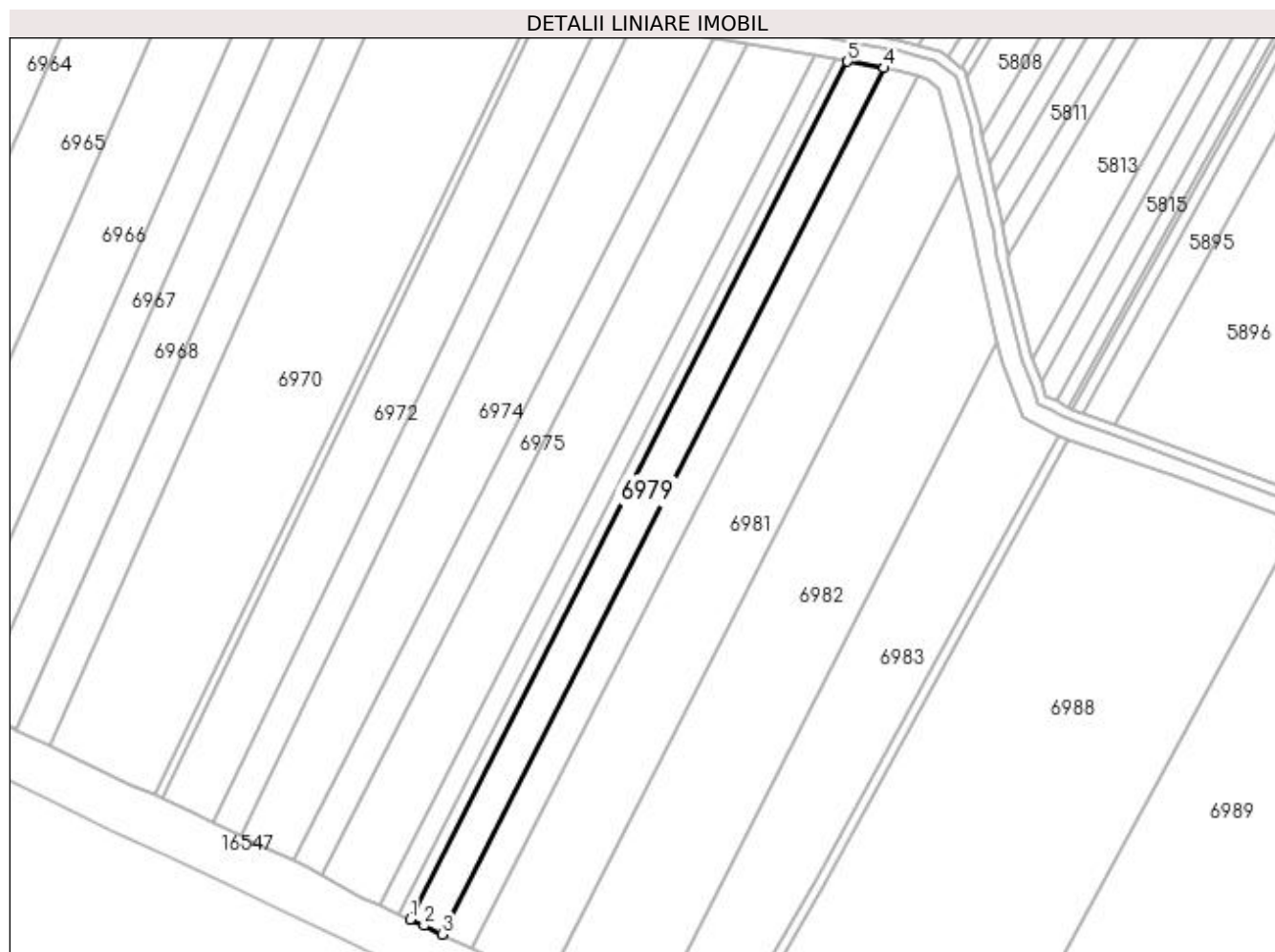
Inscrieri privind dezmembramintele dreptului de proprietate, drepturi reale de garanție și sarcini	Referințe
NU SUNT	

## Anexa Nr. 1 La Partea I

## Teren

Nr cadastral	Suprafața (mp)*	Observații / Referințe
	5.500	

\* Suprafața este determinată în planul de proiecție Stereo 70.



## Date referitoare la teren

Crt	Categorie folosință	Intra vilan	Suprafața (mp)	Tarla	Parcelă	Nr. topo	Observații / Referințe
1	arabil	NU	5.500	51/1	54	-	

## Lungime Segmente

1) Valorile lungimilor segmentelor sunt obținute din proiecție în plan.

Punct început	X / Y	Punct sfârșit	X / Y	Lungime segment (** (m)
1	423.041,2 298.071,088	2	423.046,77 298.068,57	6.113
2	423.046,77 298.068,57	3	423.054,03 298.065,047	8.069
3	423.054,03 298.065,047	4	423.231,326 298.412,424	390.006
4	423.231,326 298.412,424	5	423.216,743 298.415,032	14.814
5	423.216,743 298.415,032	1	423.041,2 298.071,088	386.151

**\*\* Lungimile segmentelor sunt determinate în planul de proiecție Stereo 70 și sunt rotunjite la 1 milimetru.**

**\*\*\* Distanța dintre puncte este formată din segmente cumulate ce sunt mai mici decât valoarea 1 milimetru.**





**DATE DESPRE IMOBILUL NR. 6980**

Oficiul de Cadastru și Publicitate Imobiliară DOLJ  
Biroul de Cadastru și Publicitate Imobiliară Craiova

**A. Partea I. Descrierea imobilului**

TEREN Extravilan

Adresa: Jud. Dolj, extravilan T51/1 P55

Nr. Crt	Nr cadastral Nr. topografic	Suprafața* (mp)	Observații / Referințe
A1	31915	5.300	Sector cadastral:18 Teren neimprejmuit;

**B. Partea II. Proprietari și acte**

Inscrieri privitoare la dreptul de proprietate și alte drepturi reale		Referințe
<b>64403 / 08/06/2015</b>		
Act Notarial nr. CVC AUT. NR. 232, din 29/05/2015 emis de NP IONASCU NICOLAE;		
B1	Intabulare, drept de PROPRIETATE, dobandit prin Conventie, cota actuala 1/1, cota initiala 1/1 1) PARPALA COSTEL 2) PARPALA ECATERINA	A1

**C. Partea III. SARCINI .**

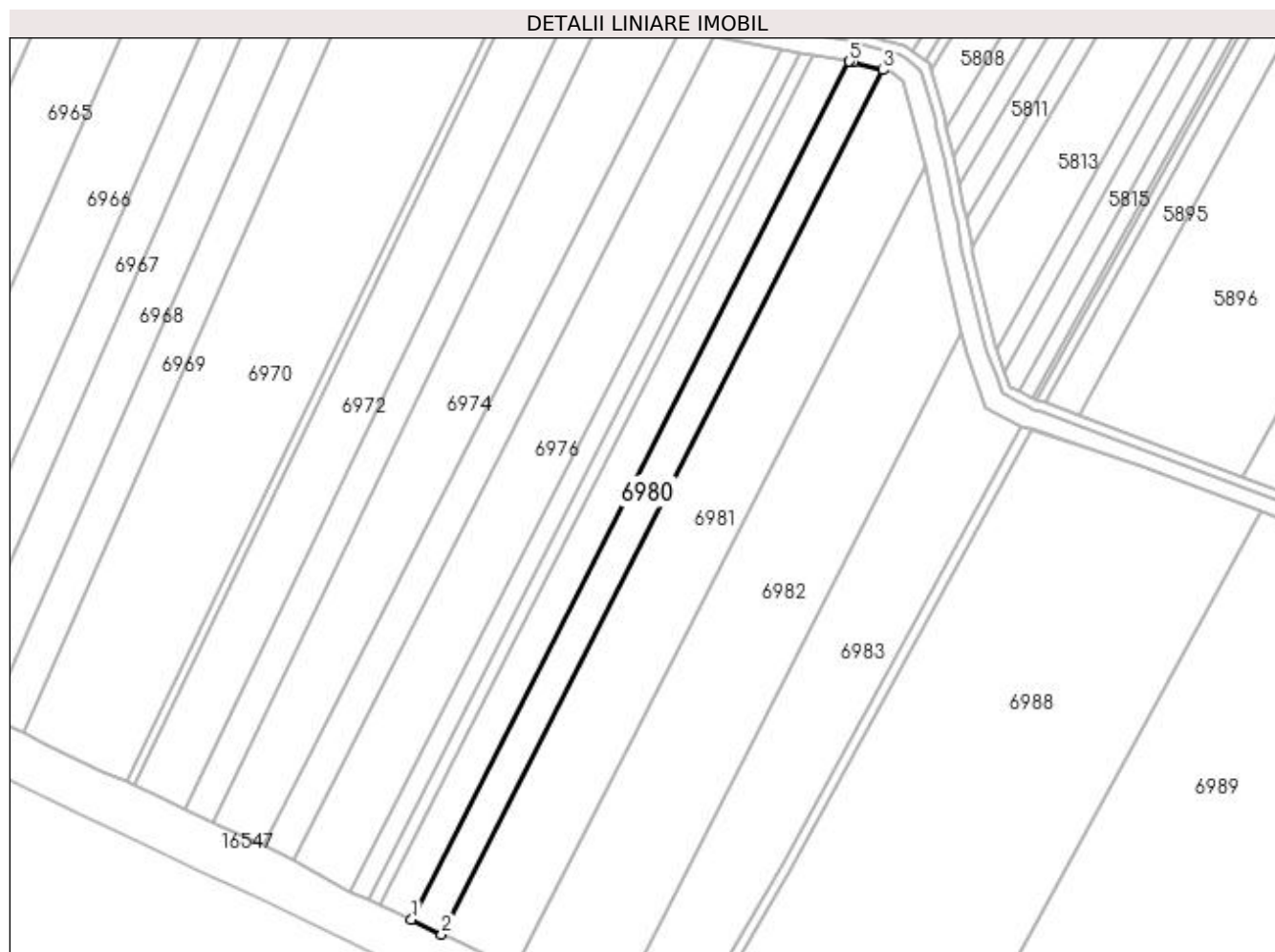
Inscrieri privind dezmembramintele dreptului de proprietate, drepturi reale de garanție și sarcini	Referințe
NU SUNT	

## Anexa Nr. 1 La Partea I

## Teren

Nr cadastral	Suprafața (mp)*	Observații / Referințe
31915	5.300	

\* Suprafața este determinată în planul de proiecție Stereo 70.



## Date referitoare la teren

Crt	Categorie folosință	Intra vilan	Suprafața (mp)	Tarla	Parcelă	Nr. topo	Observații / Referințe
1	arabil	NU	5.300	54/1	55	-	

## Lungime Segmente

1) Valorile lungimilor segmentelor sunt obținute din proiecție în plan.

Punct început	X / Y	Punct sfârșit	X / Y	Lungime segment (** (m)
1	423.054,03 298.065,047	2	423.066,214 298.059,135	13.543
2	423.066,214 298.059,135	3	423.244,759 298.408,96	392.755
3	423.244,759 298.408,96	4	423.232,84 298.412,153	12.339
4	423.232,84 298.412,153	5	423.231,326 298.412,424	1.539
5	423.231,326 298.412,424	1	423.054,03 298.065,047	390.006

**\*\* Lungimile segmentelor sunt determinate în planul de proiecție Stereo 70 și sunt rotunjite la 1 milimetru.**

**\*\*\* Distanța dintre puncte este formată din segmente cumulate ce sunt mai mici decât valoarea 1 milimetru.**



**DATE DESPRE IMOBILUL NR. 6981**

Oficiul de Cadastru și Publicitate Imobiliară DOLJ  
Biroul de Cadastru și Publicitate Imobiliară Craiova

**A. Partea I. Descrierea imobilului**

TEREN Extravilan

Adresa: Jud. Dolj, T51/1, P132

Nr. Crt	Nr cadastral Nr. topografic	Suprafața* (mp)	Observații / Referințe
A1		12.650	Sector cadastral:18 Teren neimprejmuit;

**B. Partea II. Proprietari și acte**

Inscrieri privitoare la dreptul de proprietate și alte drepturi reale	Referințe
/	
Act Administrativ nr. 1116-48053, din 06/05/1997 emis de COMISIA JUDETEANA DOLJ;	
B1	A1
Intabulare, drept de PROPRIETATE, dobandit prin Reconstituire, cota actuala 1/1, cota initiala 1/1 1) CIUREA STEAFAN, LIPSĂ CNP	

**C. Partea III. SARCINI .**

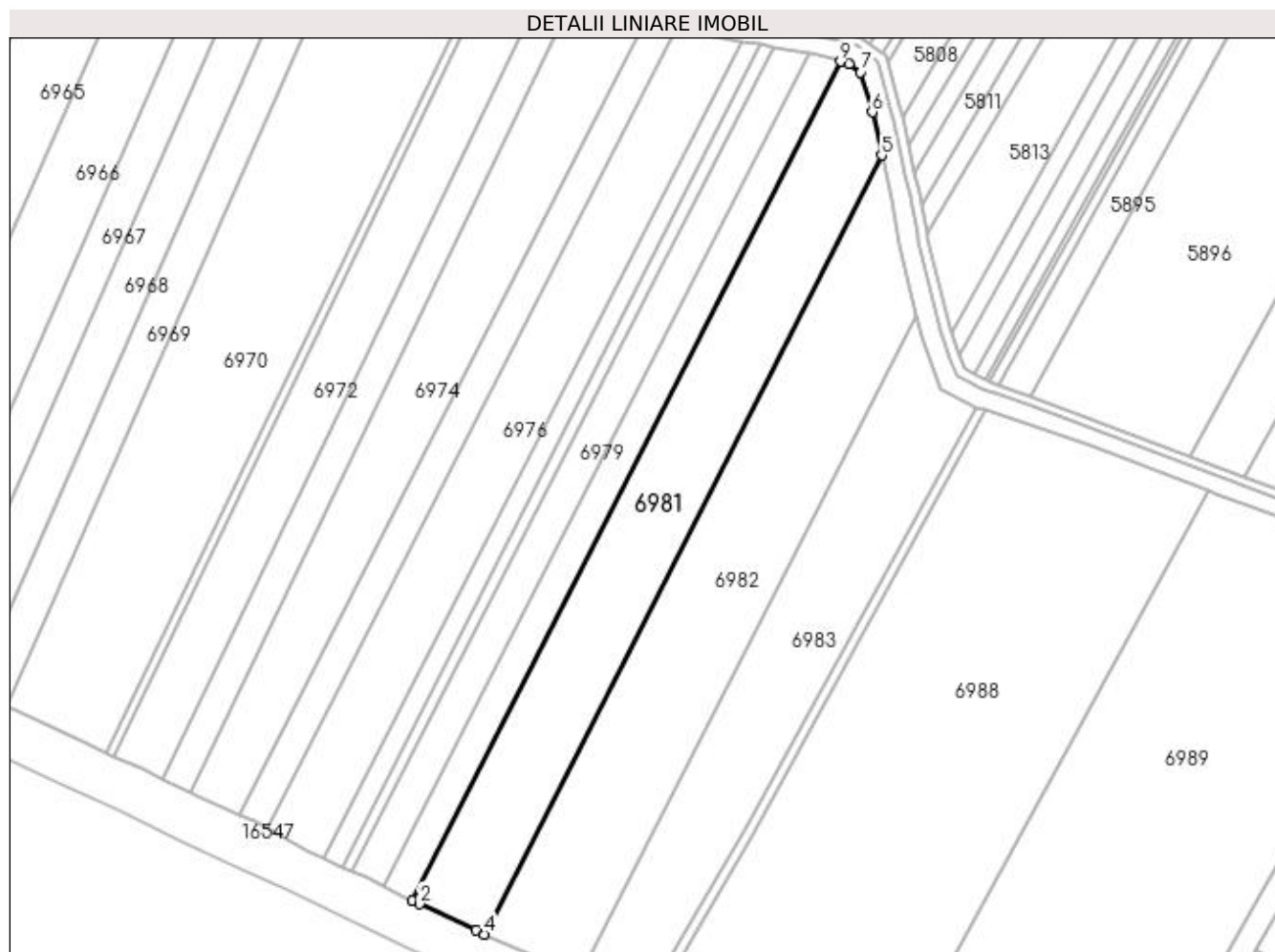
Inscrieri privind dezmembramintele dreptului de proprietate, drepturi reale de garanție și sarcini	Referințe
NU SUNT	

## Anexa Nr. 1 La Partea I

## Teren

Nr cadastral	Suprafața (mp)*	Observații / Referințe
	12.650	

\* Suprafața este determinată în planul de proiecție Stereo 70.



## Date referitoare la teren

Crt	Categorie folosință	Intra vilan	Suprafața (mp)	Tarla	Parcelă	Nr. topo	Observații / Referințe
1	arabil	NU	12.650	51/1	132	-	IDENTIC CU T51

## Lungime Segmente

1) Valorile lungimilor segmentelor sunt obținute din proiecție în plan.

Punct început	X / Y	Punct sfârșit	X / Y	Lungime segment (** (m)
1	423.066,214 298.059,135	2	423.069,176 298.057,697	3.293
2	423.069,176 298.057,697	3	423.092,507 298.046,652	25.813
3	423.092,507 298.046,652	4	423.096,087 298.045,01	3.939
4	423.096,087 298.045,01	5	423.261,883 298.369,855	364.709
5	423.261,883 298.369,855	6	423.257,918 298.387,794	18.372

Punct început	X / Y	Punct sfârşit	X / Y	Lungime segment (** (m)
6	423.257,918 298.387,794	7	423.253,177 298.404,428	17.297
7	423.253,177 298.404,428	8	423.248,398 298.407,986	5.958
8	423.248,398 298.407,986	9	423.244,759 298.408,96	3.767
9	423.244,759 298.408,96	1	423.066,214 298.059,135	392.755

\*\* Lungimile segmentelor sunt determinate în planul de proiecție Stereo 70 și sunt rotunjite la 1 milimetru.

\*\*\* Distanța dintre puncte este formată din segmente cumulate ce sunt mai mici decât valoarea 1 milimetru.





**DATE DESPRE IMOBILUL NR. 6982**

Oficiul de Cadastru și Publicitate Imobiliară DOLJ  
 Biroul de Cadastru și Publicitate Imobiliară Craiova

**A. Partea I. Descrierea imobilului**

TEREN Extravilan

Adresa: Jud. Dolj, T51/1, P60

Nr. Crt	Nr cadastral Nr. topografic	Suprafața* (mp)	Observații / Referințe
A1		14.705	Sector cadastral:18 Teren neimprejmuit;

**B. Partea II. Proprietari și acte**

Inscrieri privitoare la dreptul de proprietate și alte drepturi reale	Referințe
/	
Act Administrativ nr. PV 1, din 17/12/2020 emis de COMISIA LOCALA LEU;	
B1	A1
Inscrierea provizorie, drept de PROPRIETATE, dobandit prin Reconstituire, cota actuala 1/1, cota initiala 1/1 1) MORTUN ALEXANDRU IOAN	

**C. Partea III. SARCINI .**

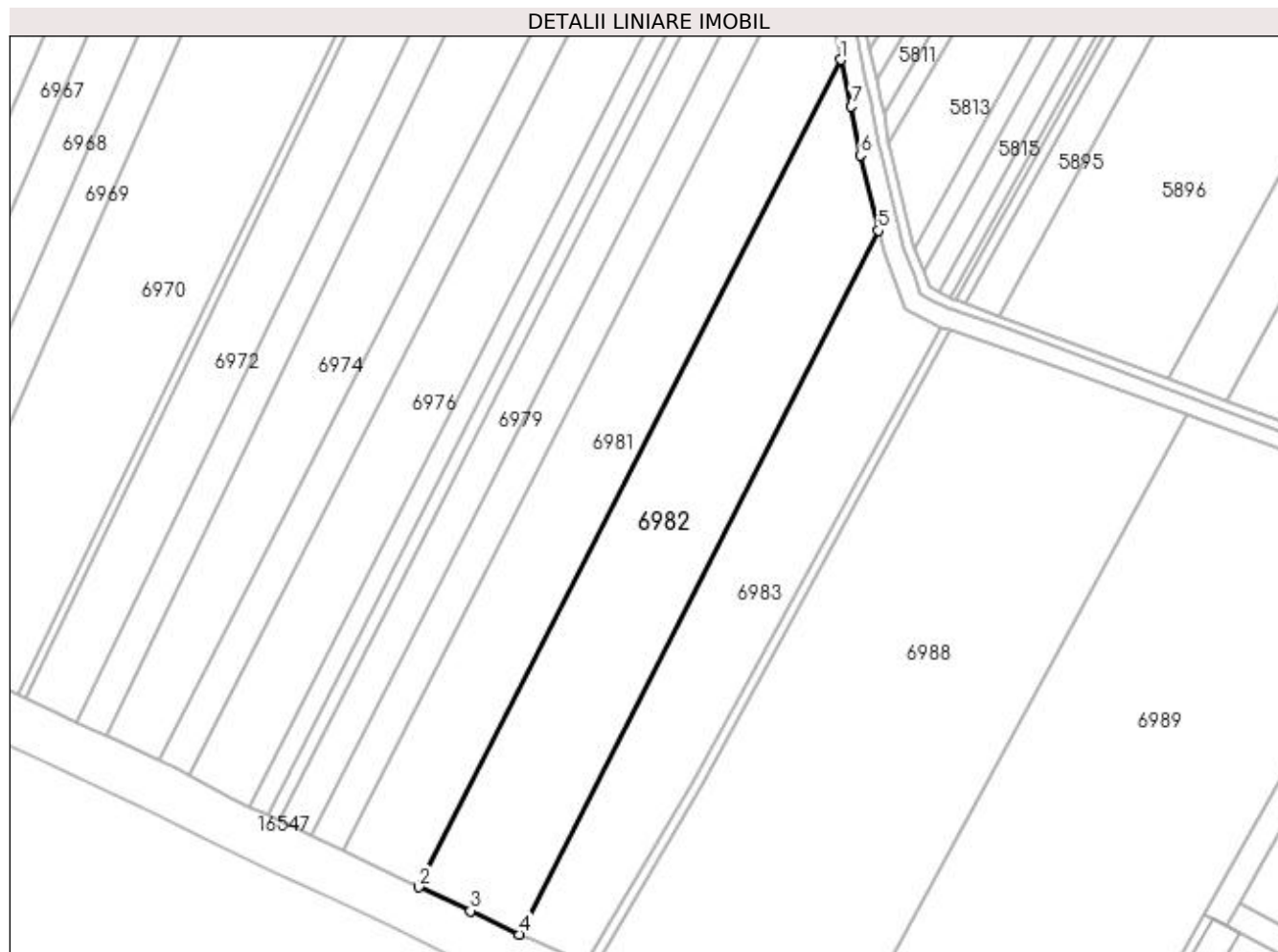
Inscrieri privind dezmembramintele dreptului de proprietate, drepturi reale de garanție și sarcini	Referințe
NU SUNT	

## Anexa Nr. 1 La Partea I

## Teren

Nr cadastral	Suprafața (mp)*	Observații / Referințe
	14.705	

\* Suprafața este determinată în planul de proiecție Stereo 70.



## Date referitoare la teren

Crt	Categorie folosință	Intravilan	Suprafața (mp)	Tarla	Parcelă	Nr. topo	Observații / Referințe
1	arabil	NU	14.705	51/1	60	-	

## Lungime Segmente

1) Valorile lungimilor segmentelor sunt obținute din proiecție în plan.

Punct început	X / Y	Punct sfârșit	X / Y	Lungime segment (** (m)
1	423.261,883 298.369,855	2	423.096,087 298.045,01	364.709
2	423.096,087 298.045,01	3	423.116,402 298.035,694	22.349
3	423.116,402 298.035,694	4	423.135,579 298.026,417	21.303
4	423.135,579 298.026,417	5	423.276,626 298.302,771	310.267
5	423.276,626 298.302,771	6	423.269,534 298.332,383	30.449

Punct început	X / Y	Punct sfârșit	X / Y	Lungime segment (** (m)
6	423.269,534 298.332,383	7	423.265,933 298.351,533	19.485
7	423.265,933 298.351,533	1	423.261,883 298.369,855	18.765

\*\* Lungimile segmentelor sunt determinate în planul de proiecție Stereo 70 și sunt rotunjite la 1 milimetru.

\*\*\* Distanța dintre puncte este formată din segmente cumulate ce sunt mai mici decât valoarea 1 milimetru.



**DATE DESPRE IMOBILUL NR. 6983**

Oficiul de Cadastru și Publicitate Imobiliară DOLJ  
Biroul de Cadastru și Publicitate Imobiliară Craiova

**A. Partea I. Descrierea imobilului**

TEREN Extravilan

Adresa: Jud. Dolj, T51/1

Nr. Crt	Nr cadastral Nr. topografic	Suprafața* (mp)	Observații / Referințe
A1		10.190	Sector cadastral:18 Teren neimprejmuit;

**B. Partea II. Proprietari și acte**

Inscrieri privitoare la dreptul de proprietate și alte drepturi reale		Referințe
/		
Act Normativ nr. LEGE 7, din 13/03/1996 emis de PARLAMENT;		
B1	Inscrierea provizorie, drept de PROPRIETATE, dobandit prin Lege, cota actuala 1/1, cota initiala 1/1 1) NEIDENTIFICAT NEIDENTIFICAT	A1

**C. Partea III. SARCINI .**

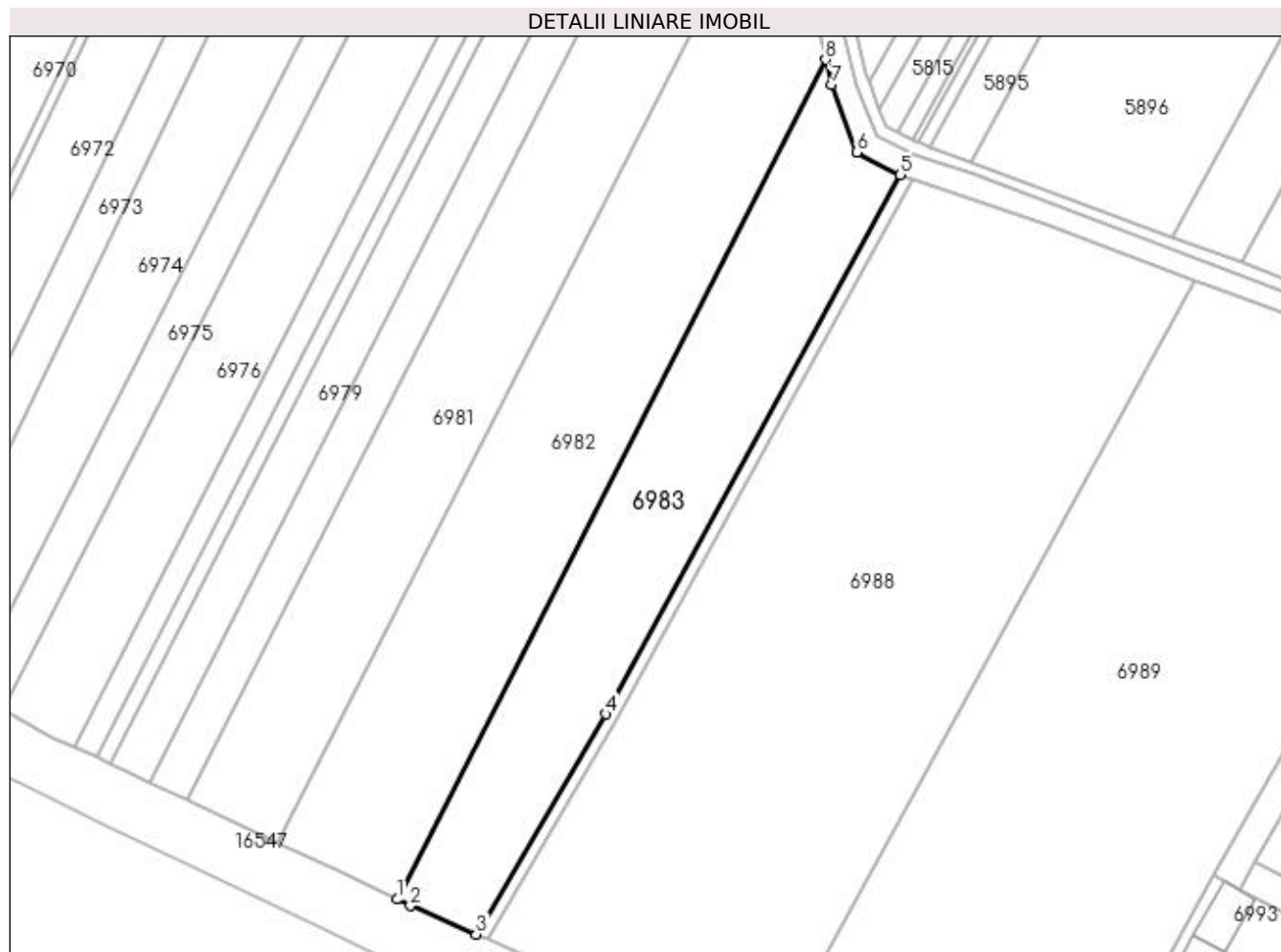
Inscrieri privind dezmembramintele dreptului de proprietate, drepturi reale de garanție și sarcini	Referințe
NU SUNT	

## Anexa Nr. 1 La Partea I

## Teren

Nr cadastral	Suprafața (mp)*	Observații / Referințe
	10.190	

\* Suprafața este determinată în planul de proiecție Stereo 70.



## Date referitoare la teren

Crt	Categorie folosință	Intra vilan	Suprafața (mp)	Tarla	Parcelă	Nr. topo	Observații / Referințe
1	arabil	NU	10.190	51/1	-	-	

## Lungime Segmente

1) Valorile lungimilor segmentelor sunt obținute din proiecție în plan.

Punct început	X / Y	Punct sfârșit	X / Y	Lungime segment (** (m)
1	423.135,579 298.026,417	2	423.139,966 298.024,295	4.873
2	423.139,966 298.024,295	3	423.161,609 298.014,914	23.589
3	423.161,609 298.014,914	4	423.204,161 298.087,408	84.06
4	423.204,161 298.087,408	5	423.301,163 298.264,841	202.217
5	423.301,163 298.264,841	6	423.286,831 298.272,283	16.149

Punct început	X / Y	Punct sfârșit	X / Y	Lungime segment (** (m)
6	423.286,831 298.272,283	7	423.278,63 298.294,405	23.593
7	423.278,63 298.294,405	8	423.276,626 298.302,771	8.603
8	423.276,626 298.302,771	1	423.135,579 298.026,417	310.267

\*\* Lungimile segmentelor sunt determinate în planul de proiecție Stereo 70 și sunt rotunjite la 1 milimetru.

\*\*\* Distanța dintre puncte este formată din segmente cumulate ce sunt mai mici decât valoarea 1 milimetru.





**DATE DESPRE IMOBILUL NR. 6984**

Oficiul de Cadastru și Publicitate Imobiliară DOLJ  
Biroul de Cadastru și Publicitate Imobiliară Craiova

**A. Partea I. Descrierea imobilului**

TEREN Extravilan

Adresa: Jud. Dolj, T51/1, DE

Nr. Crt	Nr cadastral Nr. topografic	Suprafața* (mp)	Observații / Referințe
A1		1.801	Sector cadastral:18 Teren neimprejmuit;

**B. Partea II. Proprietari și acte**

Inscrieri privitoare la dreptul de proprietate și alte drepturi reale		Referințe
/		
Act Normativ nr. HG 965, din 05/09/2002 emis de GUVERNUL ROMANIEI (ANEXA NR. 57-INVENTARUL BUNURILOR CARE APARTIN DOMENIULUI PUBLIC AL COMUNEI LEU);		
B1	Intabulare, drept de PROPRIETATE, dobandit prin Lege, cota actuala 1/1, cota initiala 1/1 1) COMUNA LEU-DOMENIUL PUBLIC, CIF:4553631	A1

**C. Partea III. SARCINI .**

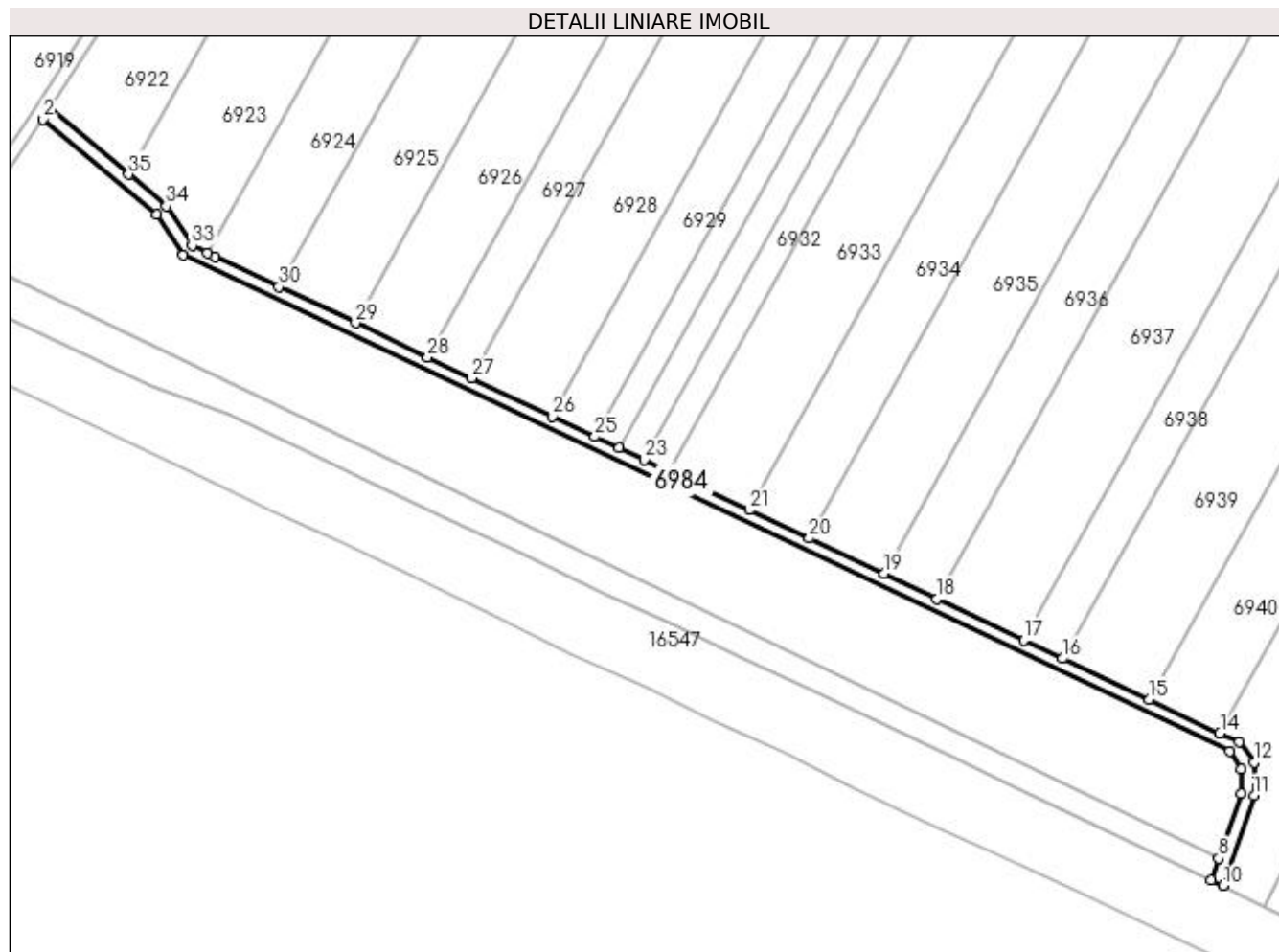
Inscrieri privind dezmembramintele dreptului de proprietate, drepturi reale de garanție și sarcini	Referințe
NU SUNT	

## Anexa Nr. 1 La Partea I

## Teren

Nr cadastral	Suprafața (mp)*	Observații / Referințe
	1.801	

\* Suprafața este determinată în planul de proiecție Stereo 70.



## Date referitoare la teren

Crt	Categorie folosință	Intravilan	Suprafața (mp)	Tarla	Parcelă	Nr. topo	Observații / Referințe
1	drum	NU	1.801	51/1	DE	-	

## Lungime Segmente

1) Valorile lungimilor segmentelor sunt obținute din proiecție în plan.

Punct început	X / Y	Punct sfârșit	X / Y	Lungime segment (** (m)
1	422.036,025 298.617,893	2	422.033,865 298.614,483	4.037
3	422.068,826 298.585,01	4	422.076,997 298.572,528	14.919
5	422.399,744 298.419,647	6	422.403,207 298.414,197	6.457
7	422.403,206 298.406,59	8	422.396,274 298.386,574	21.182
9	422.393,959 298.379,892	10	422.397,586 298.378,18	4.011

Punct început	X / Y	Punct sfârșit	X / Y	Lungime segment (** (m)
2	422.033,865 298.614,483	3	422.068,826 298.585,01	45.726
4	422.076,997 298.572,528	5	422.399,744 298.419,647	357.125
6	422.403,207 298.414,197	7	422.403,206 298.406,59	7.607
8	422.396,274 298.386,574	9	422.393,959 298.379,892	7.072
10	422.397,586 298.378,18	11	422.407,206 298.405,964	29.403

Punct început	X / Y	Punct sfârșit	X / Y	Lungime segment (** (m)
11	422.407,206 298.405,964	12	422.407,207 298.416,244	10.28
13	422.402,555 298.422,493	14	422.396,677 298.425,28	6.505
15	422.374,955 298.435,581	16	422.348,246 298.448,247	29.56
17	422.336,197 298.453,961	18	422.309,438 298.466,651	29.615
19	422.293,05 298.474,423	20	422.270,076 298.485,318	25.427
21	422.251,627 298.494,067	22	422.226,881 298.505,802	27.387
23	422.219,19 298.509,449	24	422.211,403 298.513,142	8.619
25	422.203,982 298.516,661	26	422.190,773 298.522,925	14.619
27	422.165,935 298.534,704	28	422.152,376 298.541,134	15.007
29	422.130,166 298.551,666	30	422.106,545 298.562,868	26.143
31	422.086,905 298.572,182	32	422.084,567 298.573,312	2.597
33	422.079,736 298.575,647	34	422.071,852 298.587,691	14.395
35	422.060,248 298.597,473	1	422.036,025 298.617,893	31.681

Punct început	X / Y	Punct sfârșit	X / Y	Lungime segment (** (m)
12	422.407,207 298.416,244	13	422.402,555 298.422,493	7.79
14	422.396,677 298.425,28	15	422.374,955 298.435,581	24.041
16	422.348,246 298.448,247	17	422.336,197 298.453,961	13.336
18	422.309,438 298.466,651	19	422.293,05 298.474,423	18.137
20	422.270,076 298.485,318	21	422.251,627 298.494,067	20.418
22	422.226,881 298.505,802	23	422.219,19 298.509,449	8.512
24	422.211,403 298.513,142	25	422.203,982 298.516,661	8.213
26	422.190,773 298.522,925	27	422.165,935 298.534,704	27.489
28	422.152,376 298.541,134	29	422.130,166 298.551,666	24.58
30	422.106,545 298.562,868	31	422.086,905 298.572,182	21.736
32	422.084,567 298.573,312	33	422.079,736 298.575,647	5.365
34	422.071,852 298.587,691	35	422.060,248 298.597,473	15.178

\*\* Lungimile segmentelor sunt determinate în planul de proiecție Stereo 70 și sunt rotunjite la 1 milimetru.

\*\*\* Distanța dintre puncte este formată din segmente cumulate ce sunt mai mici decât valoarea 1 milimetru.



**DATE DESPRE IMOBILUL NR. 6985**

Oficiul de Cadastru și Publicitate Imobiliară DOLJ  
Biroul de Cadastru și Publicitate Imobiliară Craiova

**A. Partea I. Descrierea imobilului**

TEREN Extravilan

Adresa: Jud. Dolj, T51/1, PDP 285

Nr. Crt	Nr cadastral Nr. topografic	Suprafața* (mp)	Observații / Referințe
A1		13.561	Sector cadastral:18 Teren neimpregmuit;

**B. Partea II. Proprietari și acte**

Inscrieri privitoare la dreptul de proprietate și alte drepturi reale		Referințe
/		
Act Normativ nr. OG 43, din 28/08/1997 emis de PARLAMENT (LEGE NR.198/09.07.2015, Ordonanta de Urgenta nr.84/18.09.2003, Ordonanta de Urgenta nr.55/14.09.2016);		
B1	Intabulare, drept de PROPRIETATE, dobandit prin Lege, cota actuala 1/1, cota initiala 1/1 1) <b>STATUL ROMAN-DOMENIUL PUBLIC</b> , CIF:999999999999	A1
B2	Intabulare, drept de ADMINISTRARE, dobandit prin Lege, cota actuala 1/1, cota initiala 1/1 1) <b>MINISTERUL TRANSPORTURILOR,INFRASTRUCTURII SI COMUNICATIILOR</b> , CIF:13633330	A1
B3	Intabulare, drept de CONCESIUNE, dobandit prin Lege, cota actuala 1/1, cota initiala 1/1 1) <b>CNAIR SA-DIRECTIA REGIONALA DE DRUMURI SI PODURI-PUNCT DE LUCRU CRAIOVA</b> , CIF:16930158	A1

**C. Partea III. SARCINI .**

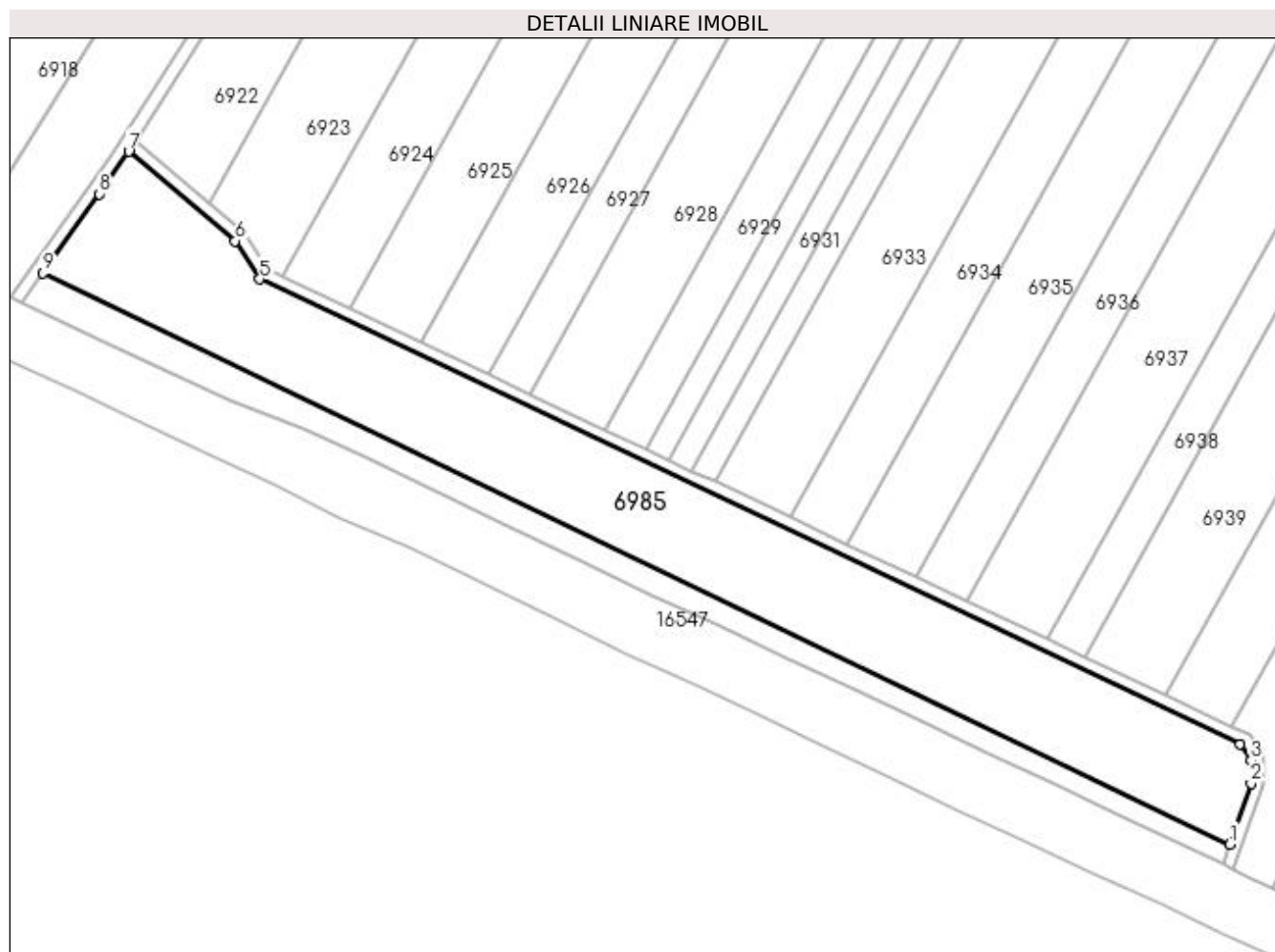
Inscrieri privind dezmembramintele dreptului de proprietate, drepturi reale de garanție și sarcini	Referințe
NU SUNT	

## Anexa Nr. 1 La Partea I

## Teren

Nr cadastral	Suprafața (mp)*	Observații / Referințe
	13.561	

\* Suprafața este determinată în planul de proiecție Stereo 70.



## Date referitoare la teren

Crt	Categorie folosință	Intra vilan	Suprafața (mp)	Tarla	Parcelă	Nr. topo	Observații / Referințe
1	padure	NU	13.561	51/1	PDP 285	-	

## Lungime Segmente

1) Valorile lungimilor segmentelor sunt obținute din proiecție în plan.

Punct început	X / Y	Punct sfârșit	X / Y	Lungime segment (** (m)
1	422.396,274 298.386,574	2	422.403,206 298.406,59	21.182
2	422.403,206 298.406,59	3	422.403,207 298.414,197	7.607
3	422.403,207 298.414,197	4	422.399,744 298.419,647	6.457
4	422.399,744 298.419,647	5	422.076,997 298.572,528	357.125
5	422.076,997 298.572,528	6	422.068,826 298.585,01	14.919

Punct început	X / Y	Punct sfârșit	X / Y	Lungime segment (** (m)
6	422.068,826 298.585,01	7	422.033,865 298.614,483	45.726
7	422.033,865 298.614,483	8	422.024,182 298.600,505	17.004
8	422.024,182 298.600,505	9	422.005,691 298.574,485	31.922
9	422.005,691 298.574,485	1	422.396,274 298.386,574	433.434

\*\* Lungimile segmentelor sunt determinate în planul de proiecție Stereo 70 și sunt rotunjite la 1 milimetru.

\*\*\* Distanța dintre puncte este formată din segmente cumulate ce sunt mai mici decât valoarea 1 milimetru.





**DATE DESPRE IMOBILUL NR. 6986**

Oficiul de Cadastru și Publicitate Imobiliară DOLJ  
Biroul de Cadastru și Publicitate Imobiliară Craiova

**A. Partea I. Descrierea imobilului**

TEREN Extravilan

Adresa: Jud. Dolj, T51/1, P58

Nr. Crt	Nr cadastral Nr. topografic	Suprafața* (mp)	Observații / Referințe
A1		3.767	Sector cadastral:18 Teren neimprejmuit;

**B. Partea II. Proprietari și acte**

Inscrieri privitoare la dreptul de proprietate și alte drepturi reale		Referințe
/		
Act Notarial nr. CONTRACT INTRETINERE NR.1257, din 23/04/2004 emis de BNP GAGEATU ILIE (CM NR.24/16.03.2004);		
B1	Intabulare, drept de PROPRIETATE, dobandit prin Conventie, cota actuala 1/1, cota initiala 1/1 1) BICA CONSTANTA 2) BICA ANTONIE	A1

**C. Partea III. SARCINI .**

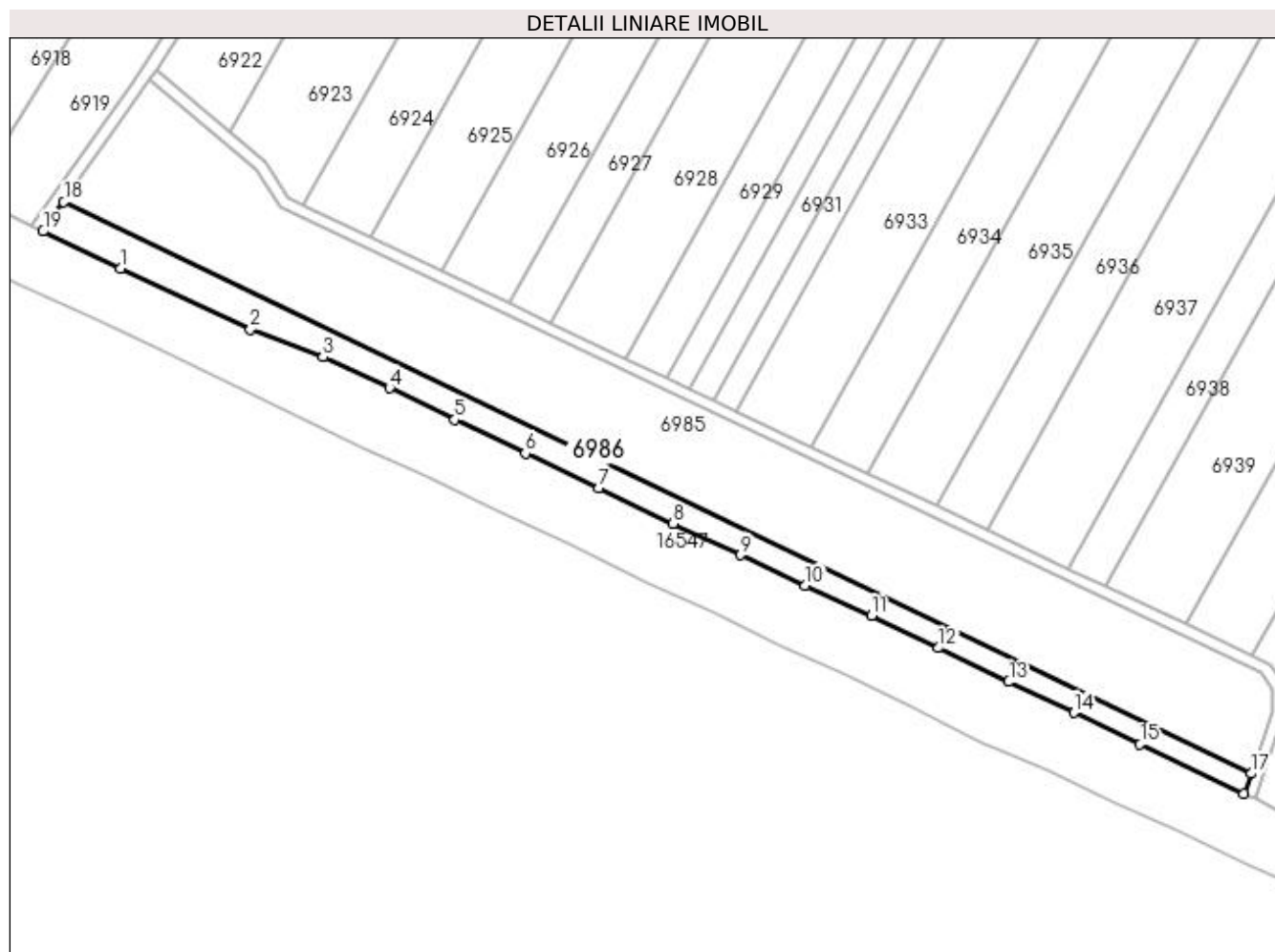
Inscrieri privind dezmembramintele dreptului de proprietate, drepturi reale de garanție și sarcini	Referințe
NU SUNT	

## Anexa Nr. 1 La Partea I

## Teren

Nr cadastral	Suprafața (mp)*	Observații / Referințe
	3.767	

\* Suprafața este determinată în planul de proiecție Stereo 70.



## Date referitoare la teren

Crt	Categorie folosință	Intra vilan	Suprafața (mp)	Tarla	Parcelă	Nr. topo	Observații / Referințe
1	arabil	NU	3.767	51/1	58	-	

## Lungime Segmente

1) Valorile lungimilor segmentelor sunt obținute din proiecție în plan.

Punct început	X / Y	Punct sfârșit	X / Y	Lungime segment (** (m)
1	422.024,324 298.552,65	2	422.067,087 298.532,518	47.265
2	422.067,087 298.532,518	3	422.090,97 298.523,484	25.535
3	422.090,97 298.523,484	4	422.112,788 298.513,368	24.049
4	422.112,788 298.513,368	5	422.134,326 298.502,896	23.949
5	422.134,326 298.502,896	6	422.157,546 298.491,876	25.702

Punct început	X / Y	Punct sfârșit	X / Y	Lungime segment (** (m)
6	422.157,546 298.491,876	7	422.181,685 298.480,433	26.714
7	422.181,685 298.480,433	8	422.206,121 298.468,684	27.114
8	422.206,121 298.468,684	9	422.228,307 298.458,416	24.447
9	422.228,307 298.458,416	10	422.249,642 298.448,291	23.616
10	422.249,642 298.448,291	11	422.271,448 298.438,485	23.909
11	422.271,448 298.438,485	12	422.293,49 298.427,859	24.47
12	422.293,49 298.427,859	13	422.316,576 298.416,739	25.625
13	422.316,576 298.416,739	14	422.338,036 298.406,61	23.73
14	422.338,036 298.406,61	15	422.359,756 298.396,158	24.104
15	422.359,756 298.396,158	16	422.393,959 298.379,892	37.874
16	422.393,959 298.379,892	17	422.396,274 298.386,574	7.072
17	422.396,274 298.386,574	18	422.005,691 298.574,485	433.435
18	422.005,691 298.574,485	19	421.998,872 298.564,889	11.772
19	421.998,872 298.564,889	1	422.024,324 298.552,65	28.242

\*\* Lungimile segmentelor sunt determinate în planul de proiecție Stereo 70 și sunt rotunjite la 1 milimetru.

\*\*\* Distanța dintre puncte este formată din segmente cumulate ce sunt mai mici decât valoarea 1 milimetru.



**DATE DESPRE IMOBILUL NR. 6987**

Oficiul de Cadastru și Publicitate Imobiliară DOLJ  
 Biroul de Cadastru și Publicitate Imobiliară Craiova

**A. Partea I. Descrierea imobilului**

TEREN Extravilan

Adresa: Jud. Dolj, T51/1, DE 312

Nr. Crt	Nr cadastral Nr. topografic	Suprafața* (mp)	Observații / Referințe
A1		1.161	Sector cadastral:18 Teren neimprejmuit;

**B. Partea II. Proprietari și acte**

Inscrieri privitoare la dreptul de proprietate și alte drepturi reale		Referințe
/		
Act Normativ nr. HG 965, din 05/09/2002 emis de GUVERNUL ROMANIEI (ANEXA NR. 57-INVENTARUL BUNURILOR CARE APARTIN DOMENIULUI PUBLIC AL COMUNEI LEU);		
B1	Intabulare, drept de PROPRIETATE, dobandit prin Lege, cota actuala 1/1, cota initiala 1/1 1) COMUNA LEU-DOMENIUL PUBLIC, CIF:4553631	A1

**C. Partea III. SARCINI .**

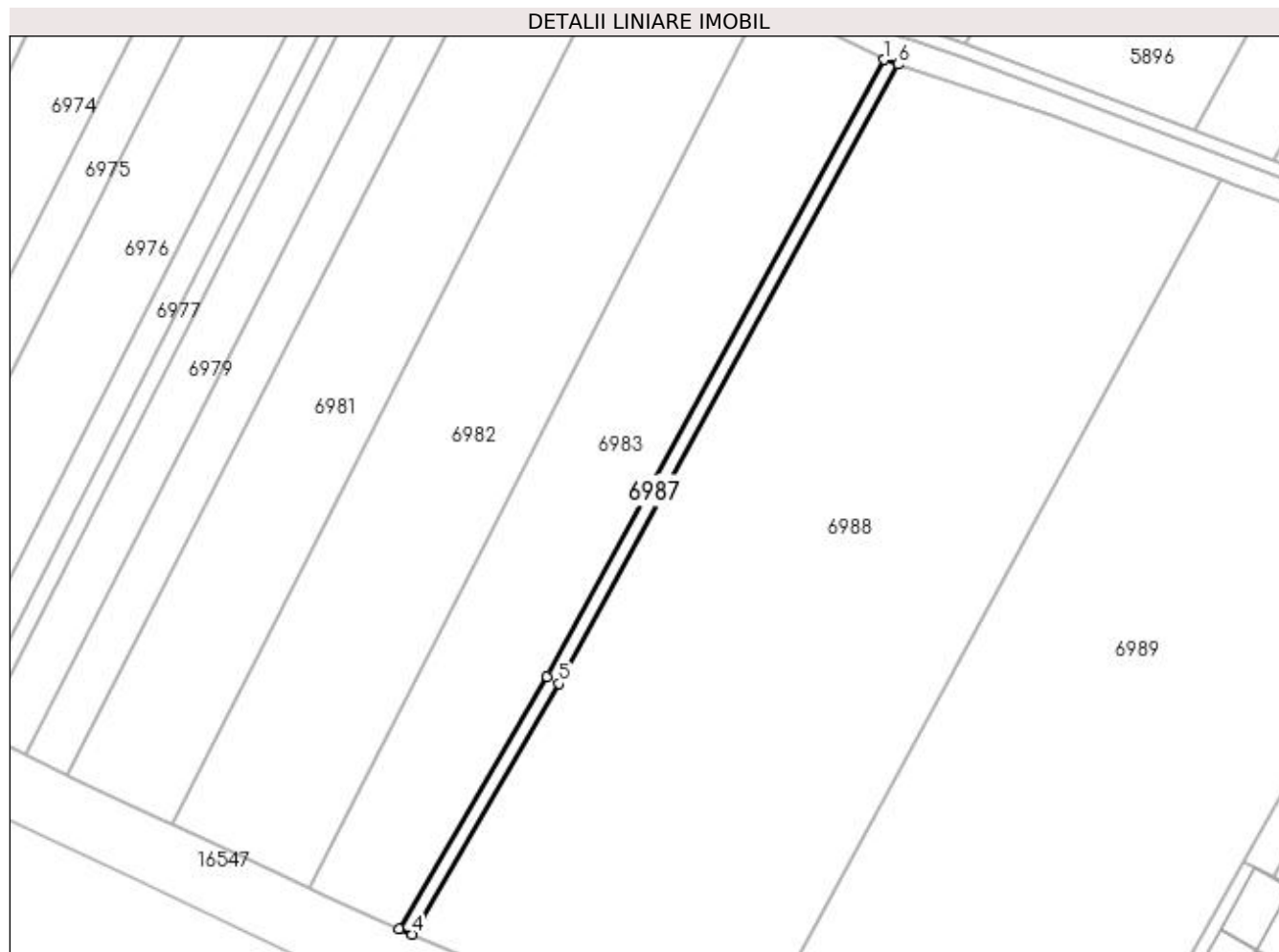
Inscrieri privind dezmembramintele dreptului de proprietate, drepturi reale de garanție și sarcini	Referințe
NU SUNT	

## Anexa Nr. 1 La Partea I

## Teren

Nr cadastral	Suprafața (mp)*	Observații / Referințe
	1.161	

\* Suprafața este determinată în planul de proiecție Stereo 70.



## Date referitoare la teren

Crt	Categorie folosință	Intra vilan	Suprafața (mp)	Tarla	Parcelă	Nr. topo	Observații / Referințe
1	drum	NU	1.161	51/1	DE 312	-	

## Lungime Segmente

1) Valorile lungimilor segmentelor sunt obținute din proiecție în plan.

Punct început	X / Y	Punct sfârșit	X / Y	Lungime segment (** (m)
1	423.301,163 298.264,841	2	423.204,161 298.087,408	202.217
2	423.204,161 298.087,408	3	423.161,609 298.014,914	84.06
3	423.161,609 298.014,914	4	423.165,305 298.013,315	4.027
4	423.165,305 298.013,315	5	423.207,629 298.085,385	83.579
5	423.207,629 298.085,385	6	423.305,137 298.263,501	203.06

Punct început	X / Y	Punct sfârșit	X / Y	Lungime segment (** (m)
6	423.305,137 298.263,501	1	423.301,163 298.264,841	4.194

\*\* Lungimile segmentelor sunt determinate în planul de proiecție Stereo 70 și sunt rotunjite la 1 milimetru.

\*\*\* Distanța dintre puncte este formată din segmente cumulate ce sunt mai mici decât valoarea 1 milimetru.





**DATE DESPRE IMOBILUL NR. 6988**

Oficiul de Cadastru și Publicitate Imobiliară DOLJ  
Biroul de Cadastru și Publicitate Imobiliară Craiova

**A. Partea I. Descrierea imobilului**

TEREN Extravilan

Adresa: Jud. Dolj, T54, P1

Nr. Crt	Nr cadastral Nr. topografic	Suprafața* (mp)	Observații / Referințe
A1		28.500	Sector cadastral:18 Teren neimprejmuit;

**B. Partea II. Proprietari și acte**

Inscrieri privitoare la dreptul de proprietate și alte drepturi reale	Referințe
/	
Act Administrativ nr. TDP 1734-45084, din 14/10/1999 emis de COMISIA JUDETEANA DOLJ (CERTIFICAT DE DECES SERIA DP NR 188823;ADEVERINTA NR 5428/28.09.2021;CERTIFICAT DE DECES SERIA DS NR 041576, ADEVERINTA NR.1694/25.03.2022);	
B1	A1
Intabulare, drept de PROPRIETATE, dobandit prin Reconstituire, cota actuala 1/1, cota initiala 1/1	
1) TUDOSIE CONSTANTA, LIPSĂ CNP	
2) DINCA ELENA, LIPSĂ CNP	
3) STANCU VICTORA DEFUNCT:Da	
4) KIRITESCU TOMA DEFUNCT:Da	

**C. Partea III. SARCINI .**

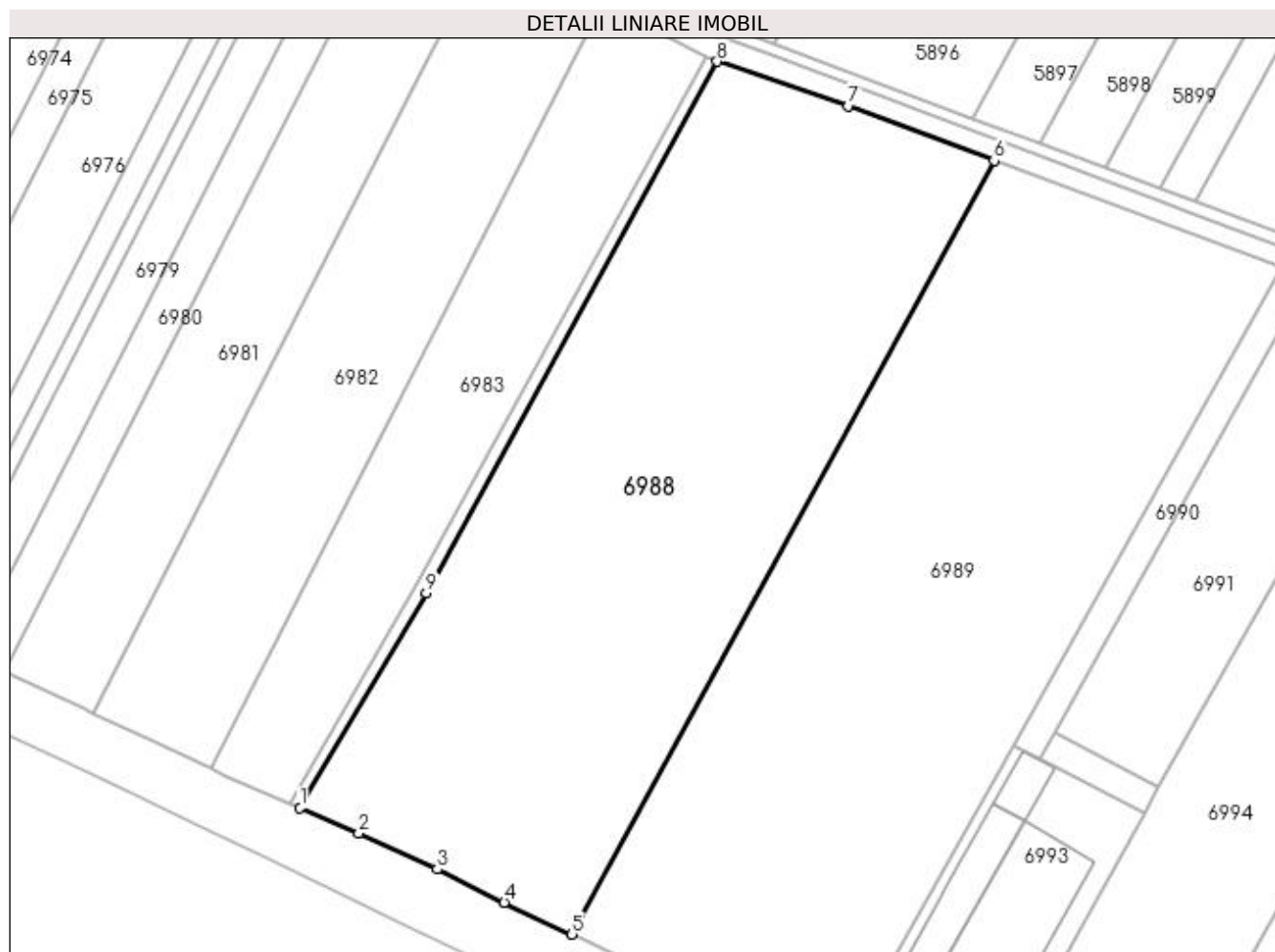
Inscrieri privind dezmembramintele dreptului de proprietate, drepturi reale de garanție și sarcini	Referințe
NU SUNT	

## Anexa Nr. 1 La Partea I

## Teren

Nr cadastral	Suprafața (mp)*	Observații / Referințe
	28.500	

\* Suprafața este determinată în planul de proiecție Stereo 70.



## Date referitoare la teren

Crt	Categorie folosință	Intra vilan	Suprafața (mp)	Tarla	Parcelă	Nr. topo	Observații / Referințe
1	arabil	NU	28.500	54	1	-	

## Lungime Segmente

1) Valorile lungimilor segmentelor sunt obținute din proiecție în plan.

Punct început	X / Y	Punct sfârșit	X / Y	Lungime segment (** (m)
1	423.165,305 298.013,315	2	423.184,961 298.004,818	21.414
2	423.184,961 298.004,818	3	423.211,237 297.992,801	28.894
3	423.211,237 297.992,801	4	423.233,73 297.981,566	25.143
4	423.233,73 297.981,566	5	423.256,427 297.970,937	25.062
5	423.256,427 297.970,937	6	423.397,971 298.230,284	295.458

Punct început	X / Y	Punct sfârșit	X / Y	Lungime segment (** (m)
6	423.397,971 298.230,284	7	423.349,166 298.248,658	52.15
7	423.349,166 298.248,658	8	423.305,137 298.263,501	46.464
8	423.305,137 298.263,501	9	423.207,629 298.085,385	203.06
9	423.207,629 298.085,385	1	423.165,305 298.013,315	83.579

\*\* Lungimile segmentelor sunt determinate în planul de proiecție Stereo 70 și sunt rotunjite la 1 milimetru.

\*\*\* Distanța dintre puncte este formată din segmente cumulate ce sunt mai mici decât valoarea 1 milimetru.



**DATE DESPRE IMOBILUL NR. 6989**

Oficiul de Cadastru și Publicitate Imobiliară DOLJ  
Biroul de Cadastru și Publicitate Imobiliară Craiova

**A. Partea I. Descrierea imobilului**

TEREN Extravilan

Adresa: Jud. Dolj, T54, P2

Nr. Crt	Nr cadastral Nr. topografic	Suprafața* (mp)	Observații / Referințe
A1	33743	30.000	Sector cadastral:18 Teren neimprejmuit;

**B. Partea II. Proprietari și acte**

Inscrieri privitoare la dreptul de proprietate și alte drepturi reale		Referințe
<b>241225 / 20/12/2018</b>		
Hotarare Judecatoreasca nr. SENTINTA CIVILA NR. 9854, din 07/07/2016 emis de JUDECATORIA CRAIOVA (DOSAR NR. 15651/215/2015 PRONUNTATA DE JUDECATORIA CRAIOVA, TDP NR. 1729- 45084/CJ DOLJ , );		
B1	Intabulare, drept de PROPRIETATE, dobandit prin Hotarare Judecatoreasca, cota actuala 1/1, cota initiala 1/1	A1
	1) DINULESCU SORIN MARIAN 2) DINULESCU ZOIA	

**C. Partea III. SARCINI .**

Inscrieri privind dezmembramintele dreptului de proprietate, drepturi reale de garanție și sarcini	Referințe
NU SUNT	

## Anexa Nr. 1 La Partea I

## Teren

Nr cadastral	Suprafața (mp)*	Observații / Referințe
33743	30.000	

\* Suprafața este determinată în planul de proiecție Stereo 70.



## Date referitoare la teren

Crt	Categorie folosință	Intra vilan	Suprafața (mp)	Tarla	Parcelă	Nr. topo	Observații / Referințe
1	arabil	NU	30.000	54	2	-	

## Lungime Segmente

1) Valorile lungimilor segmentelor sunt obținute din proiecție în plan.

Punct început	X / Y	Punct sfârșit	X / Y	Lungime segment (** (m)
1	423.256,427 297.970,937	2	423.257,584 297.970,395	1.278
2	423.257,584 297.970,395	3	423.281,698 297.958,736	26.785
3	423.281,698 297.958,736	4	423.306,235 297.947,099	27.157
4	423.306,235 297.947,099	5	423.327,95 297.936,741	24.059
5	423.327,95 297.936,741	6	423.344,939 297.928,706	18.793

Punct început	X / Y	Punct sfârșit	X / Y	Lungime segment (** (m)
6	423.344,939 297.928,706	7	423.404,436 298.034,402	121.291
7	423.404,436 298.034,402	8	423.494,71 298.194,773	184.033
8	423.494,71 298.194,773	9	423.401,649 298.228,899	99.121
9	423.401,649 298.228,899	10	423.397,971 298.230,284	3.93
10	423.397,971 298.230,284	1	423.256,427 297.970,937	295.458

\*\* Lungimile segmentelor sunt determinate în planul de proiecție Stereo 70 și sunt rotunjite la 1 milimetru.

\*\*\* Distanța dintre puncte este formată din segmente cumulate ce sunt mai mici decât valoarea 1 milimetru.





**DATE DESPRE IMOBILUL NR. 6990**

Oficiul de Cadastru și Publicitate Imobiliară DOLJ  
Biroul de Cadastru și Publicitate Imobiliară Craiova

**A. Partea I. Descrierea imobilului**

TEREN Extravilan

Adresa: Jud. Dolj, T54,P3

Nr. Crt	Nr cadastral Nr. topografic	Suprafața* (mp)	Observații / Referințe
A1	30918	1.830	Sector cadastral:18 Teren neimpregmuit;

**B. Partea II. Proprietari și acte**

Inscrieri privitoare la dreptul de proprietate și alte drepturi reale		Referințe
<b>42015 / 23/05/2012</b>		
Act Notarial nr. Act de dezmembrare aut nr 1130, din 23/05/2012 emis de BNP TOMITA DANA (Titlu proprietate nr. 1735-45084, din 14.10.1999, emis de CJ Dolj, C.M. nr. 197/26.11.2007- NP Gageatu Ilie, Contract de donatie aut. nr. 3153/28.12.2007- NP Gageatu I., Act dezmembrare si CVC aut. nr. 3712/2009- NP D. Tomita);		
B1	Se infiinteaza cartea funciara 30918 a imobilului cu numarul cadastral 30918/Leu, rezultat din dezmembrarea imobilului cu numarul cadastral 805/1 (identificator electronic 30862) in scris in cartea funciara 777 (identificator electronic 30862);	A1
Act Administrativ nr. 1735-45084, din 14/10/1999 emis de CJ Dolj (C.M. nr. 197/26.11.2007- NP Gageatu Ilie, Contract de donatie aut. nr. 3153/28.12.2007- NP Gageatu I., Act dezmembrare si CVC aut. nr. 3712/2009- NP D. Tomita);		
B2	Intabulare, drept de PROPRIETATE, dobandit prin Succesiune, cota actuala 1/1, cota initiala 1/1 1) GRIGORIE TOMA	A1

**C. Partea III. SARCINI**

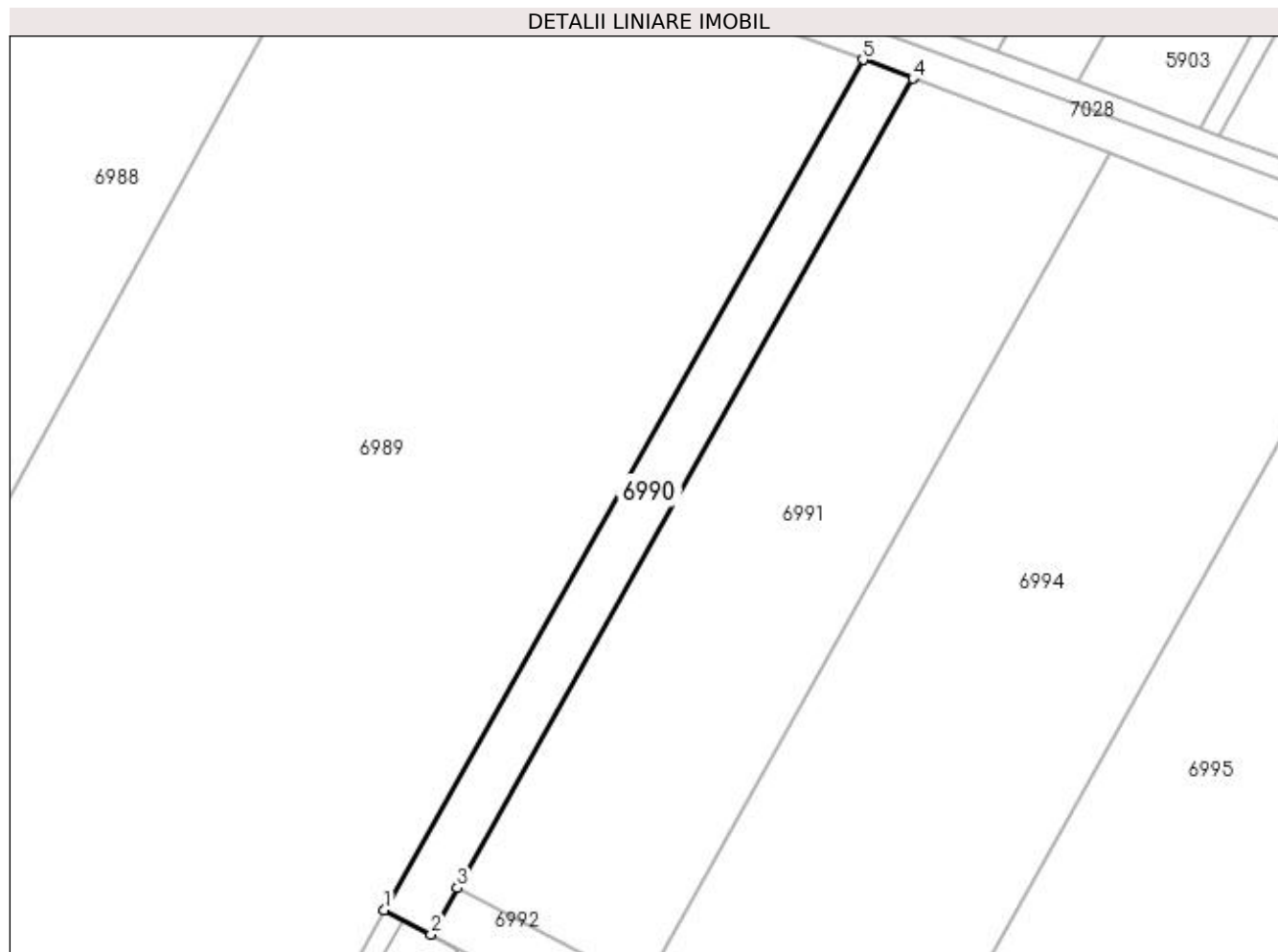
Inscrieri privind dezmembramintele dreptului de proprietate, drepturi reale de garanție și sarcini		Referințe
<b>63763 / 01/08/2012</b>		
Act Notarial nr. contract de vanzare aut nr 1280, din 31/07/2012 emis de NP Tomita Sebastian Dan;		
C1	Intabulare, drept de SERVITUTEde TRECERE asupra imobilului de sub A 1, in favoarea imobilului cu numar cadastral 30921, in scris in CF 30921 Leu	A1

## Anexa Nr. 1 La Partea I

## Teren

Nr cadastral	Suprafața (mp)*	Observații / Referințe
30918	1.830	

\* Suprafața este determinată în planul de proiecție Stereo 70.



## Date referitoare la teren

Crt	Categorie folosință	Intra vilan	Suprafața (mp)	Tarla	Parcelă	Nr. topo	Observații / Referințe
1	arabil	NU	1.830	54	3	-	

## Lungime Segmente

1) Valorile lungimilor segmentelor sunt obținute din proiecție în plan.

Punct început	X / Y	Punct sfârșit	X / Y	Lungime segment (** (m)
1	423.404,436 298.034,402	2	423.413,216 298.029,795	9.915
2	423.413,216 298.029,795	3	423.418,148 298.038,556	10.054
3	423.418,148 298.038,556	4	423.504,076 298.191,206	175.173
4	423.504,076 298.191,206	5	423.494,71 298.194,773	10.022
5	423.494,71 298.194,773	1	423.404,436 298.034,402	184.033

**\*\* Lungimile segmentelor sunt determinate în planul de proiecție Stereo 70 și sunt rotunjite la 1 milimetru.**

**\*\*\* Distanța dintre puncte este formată din segmente cumulate ce sunt mai mici decât valoarea 1 milimetru.**



**DATE DESPRE IMOBILUL NR. 6991**

Oficiul de Cadastru și Publicitate Imobiliară DOLJ  
Biroul de Cadastru și Publicitate Imobiliară Craiova

**A. Partea I. Descrierea imobilului**

TEREN Extravilan

Adresa: Jud. Dolj, T54, P3

Nr. Crt	Nr cadastral Nr. topografic	Suprafața* (mp)	Observații / Referințe
A1	30919	7.005	Sector cadastral:18 Teren neimpregmuit;

**B. Partea II. Proprietari și acte**

Inscrieri privitoare la dreptul de proprietate și alte drepturi reale		Referințe
<b>42015 / 23/05/2012</b>		
Act Notarial nr. ACT DE DEZMEMBRARE AUT NR 1130, din 23/05/2012 emis de BNP TOMITA DANA (TITLU PROPRIETATE NR. 1735-45084, DIN 14.10.1999, EMIS DE CJ DOLJ, C.M. NR. 197/26.11.2007- NP GAGEATU ILIE, CONTRACT DE DONATIE AUT. NR. 3153/28.12.2007-NP GAGEATU I., ACT DEZMEMBRARE SI CVC AUT. NR. 3712/2009- NP D. TOMITA);		
B1	Se infiinteaza cartea funciara 30919 a imobilului cu numarul cadastral 30919/Leu, rezultat din dezmembrarea imobilului cu numarul cadastral 805/1 (identificator electronic 30862) inscris in cartea funciara 777 (identificator electronic 30862);	A1
<b>58940 / 16/07/2012</b>		
Act Notarial nr. CVC AUT. NR. 1207, din 12/07/2012 emis de NP TOMITA SEBASTIAN-DAN;		
B2	Intabulare, drept de PROPRIETATE, dobandit prin Conventie, cota actuala 1/1, cota initiala 1/1 1) LUPU MIHAELA 2) LUPU IONUT	A1

**C. Partea III. SARCINI .**

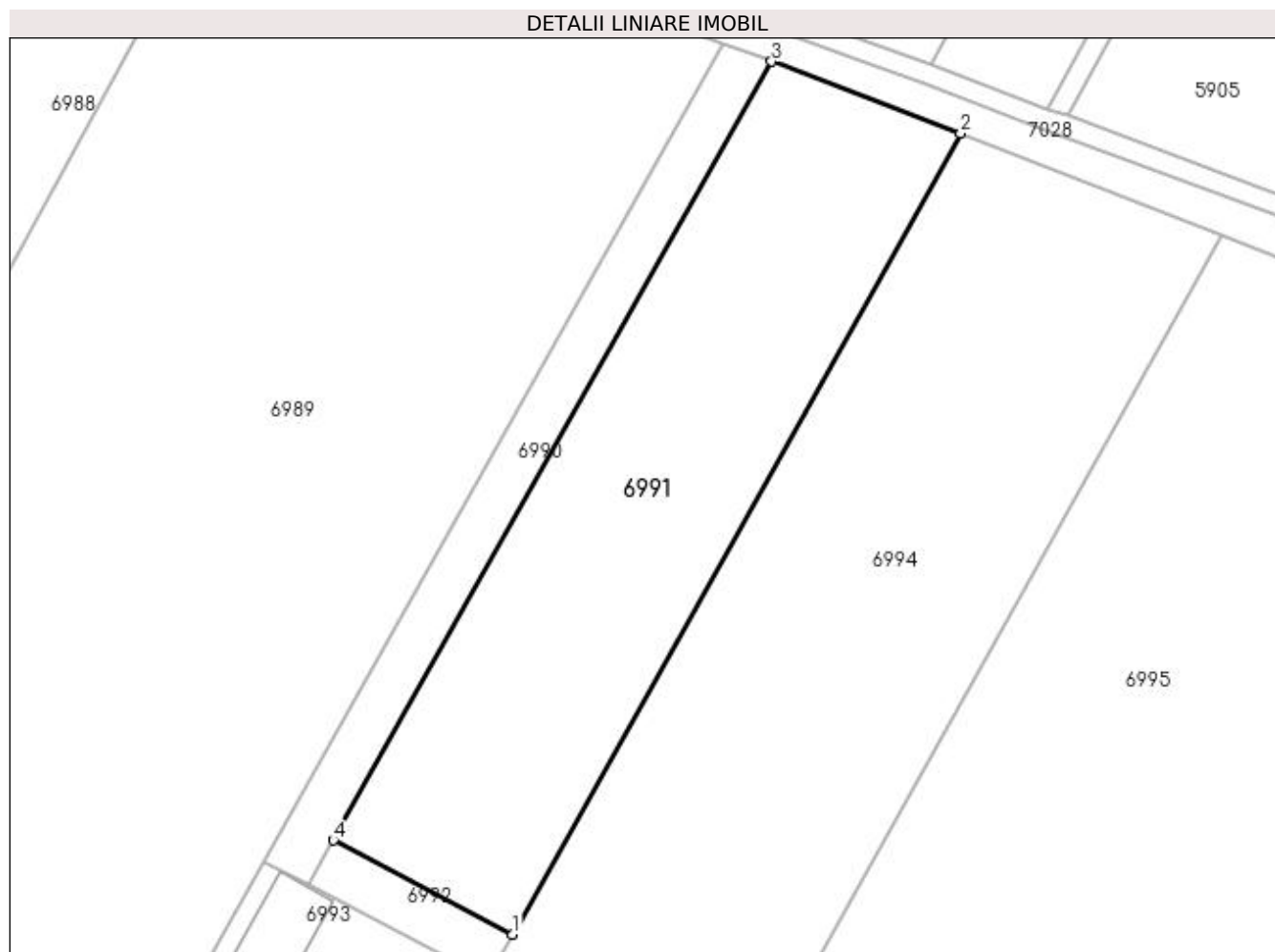
Inscrieri privind dezmembramintele dreptului de proprietate, drepturi reale de garanție și sarcini	Referințe
NU SUNT	

## Anexa Nr. 1 La Partea I

## Teren

Nr cadastral	Suprafața (mp)*	Observații / Referințe
30919	7.005	

\* Suprafața este determinată în planul de proiecție Stereo 70.



## Date referitoare la teren

Crt	Categorie folosință	Intra vilan	Suprafața (mp)	Tarla	Parcelă	Nr. topo	Observații / Referințe
1	arabil	NU	7.005	54	3	-	

## Lungime Segmente

1) Valorile lungimilor segmentelor sunt obținute din proiecție în plan.

Punct început	X / Y	Punct sfârșit	X / Y	Lungime segment (** (m)
1	423.453,293 298.020,115	2	423.541,158 298.177,087	179.891
2	423.541,158 298.177,087	3	423.504,076 298.191,206	39.679
3	423.504,076 298.191,206	4	423.418,148 298.038,556	175.173
4	423.418,148 298.038,556	1	423.453,293 298.020,115	39.689

**\*\* Lungimile segmentelor sunt determinate în planul de proiecție Stereo 70 și sunt rotunjite la 1 milimetru.**

**\*\*\* Distanța dintre puncte este formată din segmente cumulate ce sunt mai mici decât valoarea 1 milimetru.**





**DATE DESPRE IMOBILUL NR. 6992**

Oficiul de Cadastru și Publicitate Imobiliară DOLJ  
Biroul de Cadastru și Publicitate Imobiliară Craiova

**A. Partea I. Descrierea imobilului**

TEREN Intravilan

Adresa: Loc. Leu, Jud. Dolj, T54,P3

Nr. Crt	Nr cadastral Nr. topografic	Suprafața* (mp)	Observații / Referințe
A1	30921	399	Sector cadastral:18 Teren neimprejmut;

**B. Partea II. Proprietari și acte**

Inscrieri privitoare la dreptul de proprietate și alte drepturi reale		Referințe
<b>42015 / 23/05/2012</b>		
Act Notarial nr. Act de dezmembrare aut nr 1130, din 23/05/2012 emis de BNP TOMITA DANA (Titlu proprietate nr. 1735-45084, din 14.10.1999, emis de CJ Dolj, C.M. nr. 197/26.11.2007- NP Gageatu Ilie, Contract de donatie aut. nr. 3153/28.12.2007- NP Gageatu I., Act dezmembrare si CVC aut. nr. 3712/2009- NP D. Tomita);		
B1	Se infiinteaza cartea funciara 30921 a imobilului cu numarul cadastral 30921/Leu, rezultat din dezmembrarea imobilului cu numarul cadastral 805/1 (identificator electronic 30862) in scris in cartea funciara 777 (identificator electronic 30862);	A1
<b>63763 / 01/08/2012</b>		
Act Notarial nr. contract de vanzare aut nr 1280, din 31/07/2012 emis de NP Tomita Sebastian Dan;		
B2	Intabulare, drept de SERVITUTEde TRECERE in favoarea imobilului de sub A 1 asupra imobilului cu numar cadastral 30918 in scris in CF 30918 LEU	A1
<b>156790 / 16/10/2017</b>		
Act Notarial nr. CONTRACT DE VANZARE aut nr. 2884, din 27/09/2017 emis de Marinescu Maria Daniela;		
B3	Intabulare, drept de PROPRIETATE, dobandit prin Conventie, cota actuala 1/1, cota initiala 1/1 1) LUPU MIHAELA 2) LUPU IONUT	A1

**C. Partea III. SARCINI .**

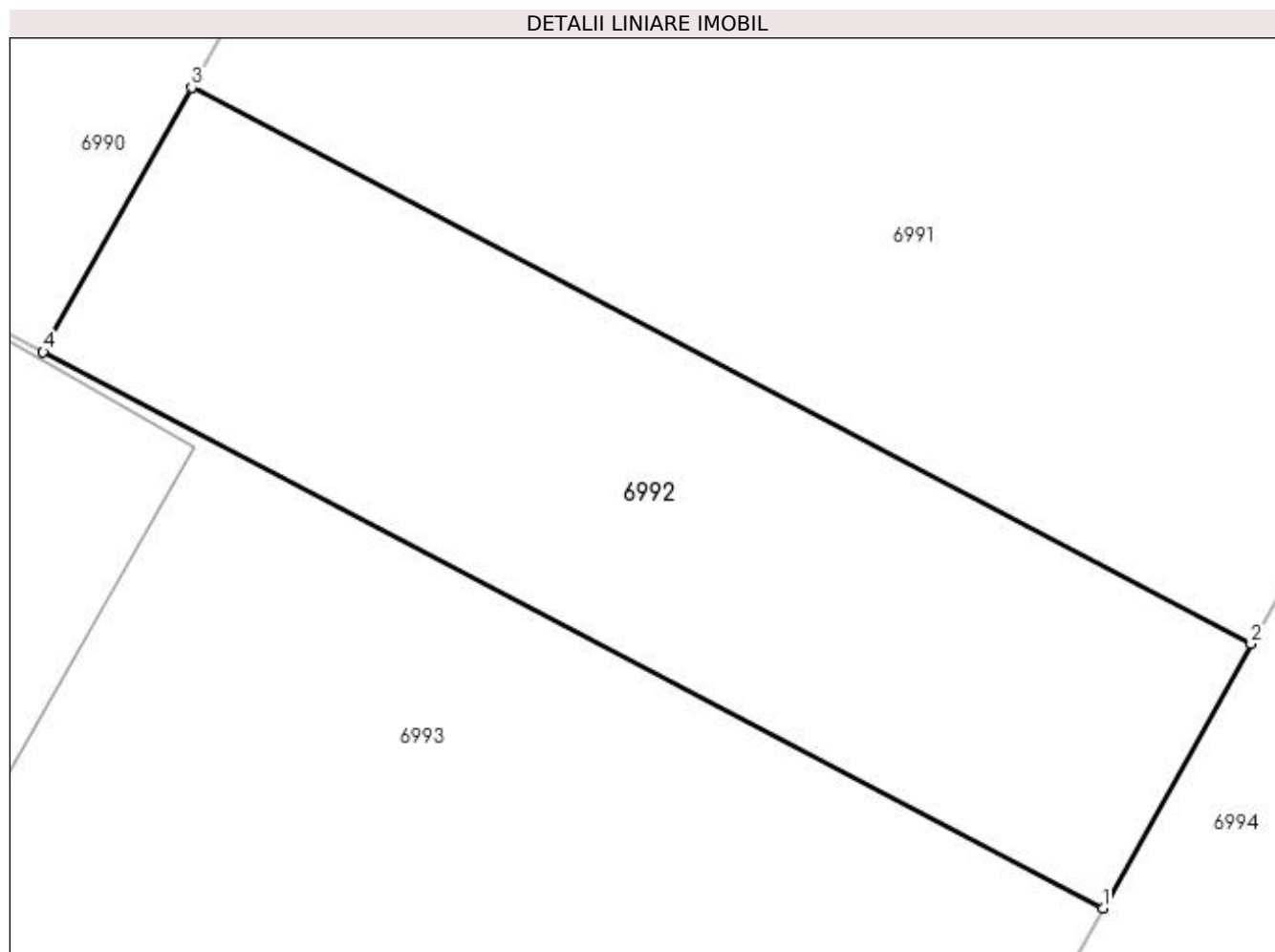
Inscrieri privind dezmembramintele dreptului de proprietate, drepturi reale de garanție și sarcini	Referințe
NU SUNT	

## Anexa Nr. 1 La Partea I

## Teren

Nr cadastral	Suprafața (mp)*	Observații / Referințe
30921	399	

\* Suprafața este determinată în planul de proiecție Stereo 70.



## Date referitoare la teren

Crt	Categorie folosință	Intravilan	Suprafața (mp)	Tarla	Parcelă	Nr. topo	Observații / Referințe
1	arabil	DA	399	54	3	-	

## Lungime Segmente

1) Valorile lungimilor segmentelor sunt obținute din proiecție în plan.

Punct început	X / Y	Punct sfârșit	X / Y	Lungime segment (** (m)
1	423.448,382 298.011,342	2	423.453,293 298.020,115	10.054
2	423.453,293 298.020,115	3	423.418,148 298.038,556	39.689
3	423.418,148 298.038,556	4	423.413,216 298.029,795	10.054
4	423.413,216 298.029,795	1	423.448,382 298.011,342	39.713

**\*\* Lungimile segmentelor sunt determinate în planul de proiecție Stereo 70 și sunt rotunjite la 1 milimetru.**

**\*\*\* Distanța dintre puncte este formată din segmente cumulate ce sunt mai mici decât valoarea 1 milimetru.**





## DATE DESPRE IMOBILUL NR. 6993

Oficiul de Cadastru și Publicitate Imobiliară DOLJ  
Biroul de Cadastru și Publicitate Imobiliară Craiova

## A. Partea I. Descrierea imobilului

TEREN Intravilan

Nr. CF vechi:778  
Nr. cadastral vechi:805/2

Adresa: Loc. Leu, Jud. Dolj, T 54 P 3

Nr. Crt	Nr cadastral Nr. topografic	Suprafața* (mp)	Observații / Referințe
A1	30297	5.985	Sector cadastral:18 Teren neimprejmuit;

## Construcții

Crt	Nr cadastral Nr. topografic	Adresa	Observații / Referințe
A1.1		Loc. Leu, Jud. Dolj, T54,P3	Nr. niveluri:1; S. construita la sol:717 mp; Atelier fier forjat,arta mestesugaritului si tamplarie PVC,construit in anul 2011 din panouri izopan,grinzi metalice si piloni din beton,compus din 3 ateliere,3depozite,camera ambalare, camera maistri,2holuri,spatiu tehnic,sala mese,2 vestiare si grup sanitar.
A1.2		Loc. Leu, Jud. Dolj	Nr. niveluri:1; S. construita la sol:1644 mp; S. construita desfasurata:1644 mp; ATELIER
A1.3		Loc. Leu, Jud. Dolj	Nr. niveluri:1; S. construita la sol:243 mp; S. construita desfasurata:243 mp; ATELIER

## B. Partea II. Proprietari și acte

Inscrieri privitoare la dreptul de proprietate și alte drepturi reale		Referințe
<b>69460 / 30/11/2009</b>		
Act Notarial nr. 3712, din 01/01/2009 emis de NP DANA TOMITA;		
B1	Intabulare, drept de PROPRIETATE PROPRIETATE, dobandit prin Conventie, cota actuala 1/1, cota initiala 1/1 1) SC TODOME FERRO SRL, CIF:9999999999999 OBSERVATII: (PROVENITA DIN CONVERSIA CF 778)	A1
/		
Act Normativ nr. LEGEA 7, din 13/03/1996 emis de GUVERNUL ROMANIEI;		
B2	Intabulare, drept de PROPRIETATE, dobandit prin Lege, cota actuala 1/1, cota initiala 1/1 1) SC TODOME FERRO SRL, CIF:9999999999999	A1.2, A1.3
<b>73434 / 24/07/2013</b>		
Act Administrativ nr. AUTORIZATIE DE CONSTRUIRE NR 9, din 11/07/2011 emis de CJ DOLJ (PROCES VERBAL DE RECEPTIE NR. 43/07-06-2013 EMIS DE PRIMARIA LEU; ACT ADMINISTRATIV NR. 4418/23-07-2013 EMIS DE PRIMARIA LEU;);		
B3	Intabulare, drept de PROPRIETATE, dobandit prin Construire, cota actuala 1/1, cota initiala 1/1 1) SC TODOME FERRO SRL, CIF:26228399	A1.1
<b>96648 / 03/10/2013</b>		
Act Notarial nr. CONTRACT DE IPOTECA IMOBILIARA AUT. NR. 2630, din 02/10/2013 emis de BNP SOROP ALEXANDRU OLIVIU;		
B4	Se noteaza interdictiile de instrainare, grevare, dezmembreare, inchiriere, comasare, demolare, construire, restructurare si amenajare, în favoarea lui BANCA ITALO ROMENA SPA SUCURSALA BUCURESTI AGENTIA CRAIOVA	A1, A1.1
<b>15281 / 12/02/2014</b>		
Act Notarial nr. C IP AUT NR 303, din 12/02/2014 emis de BNP SOROP ALEXANDRU OLIVIU;		
B5	Se noteaza interdictiile de instrainare, grevare, inchiriere, dezmembreare, comasare, construire, demolare, restructurare si amenajare in favoarea lui BANCA ITALO ROMENA SpA	A1, A1.1
<b>17217 / 18/02/2015</b>		
Act Notarial nr. CONTRACT DE IPOTECA IMOBILIARA AUT. NR. 2239, din 17/02/2015 emis de NP NEAGOE MONICA;		
B6	se noteaza interdictiile de instrainare, grevare, inchiriere, dezmembreare, comasare, construire, demolare, restructurare si amenajare 1) VENETO BANCA S.C.P.A-SUCURSALA BUCURESTI, CIF:9999999999999	A1, A1.1

Inscrieri privitoare la dreptul de proprietate și alte drepturi reale		Referințe
<b>107651 / 08/09/2015</b>		
Act Notarial nr. CONTRACT DE IPOTECA IMOBILIARA AUT NR 1357, din 08/09/2015 emis de NEAGOE MONICA;		
B7	Se noteaza interdictiile de instrainare, grevare, dezmembrare, inchiriere, comasare, demolare, construire, restructurare si amenajare, în favoarea lui VENETO BANCA S.C.P.A,SUCURSALA BUCURESTI AGENTIA CRAIOVA <i>OBSERVATII: AFERENTA INSCRIERII DE SUB C 4</i>	A1, A1.1
<b>76083 / 18/05/2017</b>		
Act Notarial nr. CONTRACT DE IPOTECA IMOBILIARA AUT NR 939, din 18/05/2017 emis de NP NEAGOE MONICA;		
B8	se noteaza interdictia de instrainare, grevare, inchiriere, dezmembrare, comasare, construire, demolare , restructurare si amenajare 1) <b>VENETO BANCA S.P.A, SUCURSALA BUCURESTI, CIF:8479295</b>	A1, A1.1
<b>42706 / 20/02/2018</b>		
Act Notarial nr. ACT DE FUZIUNE REPUBLICA ITALIANA REGISTRU BNR 81664 IN DOSAR 29844, din 15/04/2014 emis de NOTAR PAOLO TALICE DIN CARLO (ACT ADMINISTRATIV NR DECIZIA NR S11/02.02.2016 DIN 02.02.2016, EMIS DE VENETO BANCA SCPA;ACT ADMINISTRATIV NR CERTIFICAT DE INREGISTRARE MENTIUNI NR 57202 DIN 08.02.2016+REZOLUTUA NR 36827/23.02.2016 IN DOSAR 57202/08.02.2016 DIN 24.02.2016, EMIS DE ONRC TRIBUNALUL BUCURESTI;ACT ADMINISTRATIV NR CERTIFICAT DE INREGISTRARE MENTIUNI RECTIFICATIV CU NR 164272 DIN 08.05.2014 DIN 15.01.2018, EMIS DE ONRC TRIBUNALUL BUCURESTI;ACT NOTARIAL NR ACT ADITIOAL NR 2 AUT SUB NR 6834 LA ACTUL DE CONFIRMARE AUT SUB NR 6706/08.12.2017 DE NOTAR DURNESCU MIHAELA GABRIELA DIN 15.12.2017, EMIS DE IANACHIEVICI ANDRA MIHAELA;ACT ADMINISTRATIV NR REZOLUTIA NR 61543/26.05.2014 IN DOSAR 164272/08.05.2014 DIN 26.05.2014, EMIS DE ONRC TRIBUNALUL BUCURESTI;ACT ADMINISTRATIV NR REZOLUTIA DE RECTIFICARE NR 4015/12.01.2018 IN DOSAR 11441/11.01.2018 DIN 12.01.2018, EMIS DE ONCR TRIBUNALUL BUCURESTI);		
B9	Se transcriu interdictiile de instrainare, grevare, inchiriere, dezmembrare, demolare, comasare, construire, restructurare si amenajarenotate sub B 3 în rangul acestei notări, urmare a cesiunii creanței garantate cu ipoteca întabulată sub C 1, în favoarea cesionarului 1) <b>INTESA SANPAOLO S.P.A., CIF:9999999999999</b>	A1, A1.1
B10	Se transcriu interdictiile de instrainare, grevare, inchiriere, dezmembrare, demolare, comasare, construire, restructurare si amenajarenotate sub B 4 în rangul acestei notări, urmare a cesiunii creanței garantate cu ipoteca întabulată sub C 2, în favoarea cesionarului 1) <b>INTESA SANPAOLO S.P.A., CIF:9999999999999</b>	A1, A1.1
B11	Se transcriu interdictiile de instrainare, grevare, inchiriere, dezmembrare, demolare, comasare, construire, restructurare si amenajarenotate sub B 5 în rangul acestei notări, urmare a cesiunii creanței garantate cu ipoteca întabulată sub C 3, în favoarea cesionarului 1) <b>INTESA SANPAOLO S.P.A., CIF:9999999999999</b>	A1, A1.1
B12	Se transcriu interdictiile de instrainare, grevare, inchiriere, dezmembrare, demolare, comasare, construire, restructurare si amenajarenotate sub B6 în rangul acestei notări, urmare a cesiunii creanței garantate cu ipoteca întabulată sub C4, în favoarea cesionarului 1) <b>INTESA SANPAOLO S.P.A., CIF:9999999999999</b>	A1, A1.1
B13	Se transcriu interdictiile de instrainare, grevare, inchiriere, dezmembrare, demolare, comasare, construire, restructurare si amenajarenotate sub B 7 în rangul acestei notări, urmare a cesiunii creanței garantate cu ipoteca întabulată sub C 5, în favoarea cesionarului 1) <b>INTESA SANPAOLO S.P.A., CIF:9999999999999</b>	A1, A1.1
<b>117482 / 18/06/2018</b>		
Act Notarial nr. CONTRACT DE TRANSFER DE INTREPRINDERE INCHEIAT INTRE INTESA SANPAOLO SPA SI BC INTESA SANPAOLO ROMANIA SA AUT SUB NR 2787, din 31/05/2018 emis de NP IANACHIEVICI ANDRA MIHAELA;		
B14	se transcriu interdictiile de instrainare, grevare, inchiriere, dezmembrare, demolare, comasare, construire, restructurare si amenajare notate sub B 8 în rangul acestei notări, urmare a cesiunii creanței garantate cu ipoteca întabulată sub C 12, în favoarea cesionarului 1) <b>BANCA COMERCIALA INTESA SANPAOLO ROMANIA S.A., CIF:8145422</b>	A1, A1.1
B15	se transcriu interdictiile de instrainare, grevare, inchiriere, dezmembrare, demolare, comasare, construire, restructurare si	A1, A1.1

Inscrieri privitoare la dreptul de proprietate și alte drepturi reale		Referințe
B15	amenajare notate sub B 9 în rangul acestei notări, urmare a cesiunii creanței garantate cu ipoteca întabulată sub C 13, în favoarea cesionarului 1) <b>BANCA COMERCIALA INTESA SANPAOLO ROMANIA S.A.</b> , CIF:8145422	A1, A1.1
B16	se transcriu interdicțiile de instrainare, grevare, închiriere, dezmembrare, demolare, comasare, construire, restructurare și amenajare notate sub B 10 în rangul acestei notări, urmare a cesiunii creanței garantate cu ipoteca întabulată sub C 14, în favoarea cesionarului 1) <b>BANCA COMERCIALA INTESA SANPAOLO ROMANIA S.A.</b> , CIF:8145422	A1, A1.1
B17	se transcriu interdicțiile de instrainare, grevare, închiriere, dezmembrare, demolare, comasare, construire, restructurare și amenajare notate sub B 11 în rangul acestei notări, urmare a cesiunii creanței garantate cu ipoteca întabulată sub C 15, în favoarea cesionarului 1) <b>BANCA COMERCIALA INTESA SANPAOLO ROMANIA S.A.</b> , CIF:8145422	A1, A1.1
B18	se transcriu interdicțiile de instrainare, grevare, închiriere, dezmembrare, demolare, comasare, construire, restructurare și amenajare notate sub B 12 în rangul acestei notări, urmare a cesiunii creanței garantate cu ipoteca întabulată sub C 16, în favoarea cesionarului 1) <b>BANCA COMERCIALA INTESA SANPAOLO ROMANIA S.A.</b> , CIF:8145422	A1, A1.1

### C. Partea III. SARCINI

Inscrieri privind dezmembramintele dreptului de proprietate, drepturi reale de garanție și sarcini		Referințe
<b>96648 / 03/10/2013</b>		
Act Notarial nr. CONTRACT DE IPOTECA IMOBILIARA AUT. NR. 2630, din 02/10/2013 emis de BNP SOROP ALEXANDRU OLIVIU;		
C1	Intabulare, drept de IPOTECA, Valoare:90000 EURPLUS CELELALTE OBLIGATII ALE CREDITULUI, dobandit prin Conventie, cota actuala 1/1, cota initiala 1/1 1) <b>BANCA ITALO ROMENA SPA SUCURSALA BUCURESTI AGENTIA CRAIOVA</b> , CIF:999999999999	A1, A1.1
<b>15281 / 12/02/2014</b>		
Act Notarial nr. C IP AUT NR 303, din 12/02/2014 emis de BNP SOROP ALEXANDRU OLIVIU;		
C2	Intabulare, drept de IPOTECA, Valoare:200000 RONSI CELELALTE OBLIGATII DE PLATA AFERENTE CREDITULUI, cota initiala 1/1 1) <b>BANCA ITALO ROMENA SPA</b> , CIF:999999999999	A1, A1.1
<b>17217 / 18/02/2015</b>		
Act Notarial nr. CONTRACT DE IPOTECA IMOBILIARA AUT. NR. 2239, din 17/02/2015 emis de NP NEAGOE MONICA;		
C3	Intabulare, drept de IPOTECA, Valoare:50000 LEI+ CELELALTE OBLIGATII DE PLATA AFERENTE CREDITULUI, cota initiala 1/1 1) <b>VENETO BANCA S.C.P.A-SUCURSALA BUCURESTI</b> , CIF:999999999999	A1, A1.1
<b>107651 / 08/09/2015</b>		
Act Notarial nr. CONTRACT DE IPOTECA IMOBILIARA AUT NR 1357, din 08/09/2015 emis de NEAGOE MONICA;		
C4	Intabulare, drept de IPOTECA, Valoare:65000 LEIPLUS CELELALTE OBLIGATII ALE CREDITULUI, dobandit prin Conventie, cota actuala 1/1, cota initiala 1/1 1) <b>VENETO BANCA S.C.P.A,SUCURSALA BUCURESTI AGENTIA CRAIOVA</b> , CIF:999999999999	A1, A1.1
<b>76083 / 18/05/2017</b>		
Act Notarial nr. CONTRACT DE IPOTECA IMOBILIARA AUT NR 939, din 18/05/2017 emis de NP NEAGOE MONICA;		
C5	Intabulare, drept de IPOTECA, Valoare:200000 RONSI CELELALTE OBLIGATII AFERENTE CREDITULUI, cota initiala 1/1 1) <b>VENETO BANCA S.P.A, SUCURSALA BUCURESTI</b> , CIF:8479295	A1, A1.1
<b>42706 / 20/02/2018</b>		
Act Notarial nr. ACT DE FUZIUNE REPUBLICA ITALIANA REGISTRU BNR 81664 IN DOSAR 29844, din 15/04/2014 emis de NOTAR PAOLO TALICE DIN CARLO (ACT ADMINISTRATIV NR DECIZIA NR S11/02.02.2016 DIN 02.02.2016, EMIS DE VENETO BANCA SCPA;ACT ADMINISTRATIV NR CERTIFICAT DE INREGISTRARE MENTIUNI NR 57202 DIN 08.02.2016+REZOLTUIA NR 36827/23.02.2016 IN DOSAR 57202/08.02.2016 DIN 24.02.2016, EMIS DE ONRC TRIBUNALUL BUCURESTI;ACT ADMINISTRATIV NR CERTIFICAT DE INREGISTRARE MENTIUNI RECTIFICATIV CU NR 164272 DIN 08.05.2014 DIN 15.01.2018, EMIS DE ONRC TRIBUNALUL BUCURESTI;ACT NOTARIAL NR ACT ADITIONAL NR 2 AUT SUB NR 6834 LA ACTUL DE CONFIRMARE AUT SUB NR 6706/08.12.2017 DE NOTAR DURNESCU MIHAELA GABRIELA DIN 15.12.2017, EMIS DE IANACHIEVICI ANDRA MIHAELA;ACT ADMINISTRATIV NR REZOLUTIA NR 61543/26.05.2014 IN DOSAR 164272/08.05.2014 DIN 26.05.2014, EMIS DE ONRC TRIBUNALUL BUCURESTI;ACT ADMINISTRATIV NR REZOLUTIA DE		

Inscrieri privind dezmembramintele dreptului de proprietate, drepturi reale de garanție și sarcini		Referințe
RECTIFICARE NR 4015/12.01.2018 IN DOSAR 11441/11.01.2018 DIN 12.01.2018, EMIS DE ONCR TRIBUNALUL BUCURESTI);		
C6	Intabulare, drept de IPOTECA, Valoare:90000 EURSI CELELALTE OBLIGATII DE PLATA AFERENTE CREDITULUI CA EFECT AL CESIUNII DE CREANTA GARANTATECU IPOTECA ÎNTABULATĂ SUB C 1, ÎN RANGUL ACESTEI ÎNTABULĂRI ", cota initiala 1/1 1) <b>INTESA SANPAOLO S.P.A.</b> , CIF:9999999999999	A1, A1.1
C7	Intabulare, drept de IPOTECA, Valoare:200000 RONS CELELALTE OBLIGATII DE PLATA AFERENTE CREDITULUI CA EFECT AL CESIUNII DE CREANTA GARANTATECU IPOTECA ÎNTABULATĂ SUB C 2, ÎN RANGUL ACESTEI ÎNTABULĂRI ", cota initiala 1/1 1) <b>INTESA SANPAOLO S.P.A.</b> , CIF:9999999999999	A1, A1.1
C8	Intabulare, drept de IPOTECA, Valoare:50000 LEISI CELELALTE OBLIGATII DE PLATA AFERENTE CREDITULUI CA EFECT AL CESIUNII DE CREANTA GARANTATECU IPOTECA ÎNTABULATĂ SUB C 3, ÎN RANGUL ACESTEI ÎNTABULĂRI, cota initiala 1/1 1) <b>INTESA SANPAOLO S.P.A.</b> , CIF:9999999999999	A1, A1.1
C9	Intabulare, drept de IPOTECA, Valoare:65000 LEISI CELELALTE OBLIGATII DE PLATA AFERENTE CREDITULUI CA EFECT AL CESIUNII DE CREANTA GARANTATECU IPOTECA ÎNTABULATĂ SUB C 4, ÎN RANGUL ACESTEI ÎNTABULĂRI ", cota initiala 1/1 1) <b>INTESA SANPAOLO S.P.A.</b> , CIF:9999999999999	A1, A1.1
C10	Intabulare, drept de IPOTECA, Valoare:200000 RONS CELELALTE OBLIGATII DE PLATA AFERENTE CREDITULUI CA EFECT AL CESIUNII DE CREANTA GARANTATECU IPOTECA ÎNTABULATĂ SUB C 5, ÎN RANGUL ACESTEI ÎNTABULĂRI ", cota initiala 1/1 1) <b>INTESA SANPAOLO S.P.A.</b> , CIF:9999999999999	A1, A1.1
<b>117482 / 18/06/2018</b>		
Act Notarial nr. CONTRACT DE TRANSFER DE INTREPRINDERE INCHEIAT INTRE INTESA SANPAOLO SPA SI BC INTESA SANPAOLO ROMANIA SA AUT SUB NR 2787, din 31/05/2018 emis de NP IANACHIEVICI ANDRA MIHAELA;		
C11	Intabulare, drept de IPOTECA, Valoare:90000 EURSI CELELALTE OBLIGATII DE PLATA AFERENTE CREDITULUI CA EFECT AL CESIUNII DE CREANTA GARANTATE CU IPOTECA ÎNTABULATĂ SUB C 7, ÎN RANGUL ACESTEI ÎNTABULĂRI ", cota initiala 1/1 1) <b>BANCA COMERCIALA INTESA SANPAOLO ROMANIA S.A.</b> , CIF:8145422	A1, A1.1
C12	Intabulare, drept de IPOTECA, Valoare:200000 EURSI CELELALTE OBLIGATII DE PLATA AFERENTE CREDITULUI CA EFECT AL CESIUNII DE CREANTA GARANTATE CU IPOTECA ÎNTABULATĂ SUB C 8, ÎN RANGUL ACESTEI ÎNTABULĂRI ", cota initiala 1/1 1) <b>BANCA COMERCIALA INTESA SANPAOLO ROMANIA S.A.</b> , CIF:8145422	A1, A1.1
C13	Intabulare, drept de IPOTECA, Valoare:50000 LEISI CELELALTE OBLIGATII DE PLATA AFERENTE CREDITULUI CA EFECT AL CESIUNII DE CREANTA GARANTATE CU IPOTECA ÎNTABULATĂ SUB C 9, ÎN RANGUL ACESTEI ÎNTABULĂRI ", cota initiala 1/1 1) <b>BANCA COMERCIALA INTESA SANPAOLO ROMANIA S.A.</b> , CIF:8145422	A1, A1.1
C14	Intabulare, drept de IPOTECA, Valoare:65000 LEISI CELELALTE OBLIGATII DE PLATA AFERENTE CREDITULUI CA EFECT AL CESIUNII DE CREANTA GARANTATE CU IPOTECA ÎNTABULATĂ SUB C 10, ÎN RANGUL ACESTEI ÎNTABULĂRI ", cota initiala 1/1 1) <b>BANCA COMERCIALA INTESA SANPAOLO ROMANIA S.A.</b> , CIF:8145422	A1, A1.1
C15	Intabulare, drept de IPOTECA, Valoare:200000 LEISI CELELALTE OBLIGATII DE PLATA AFERENTE CREDITULUI CA EFECT AL CESIUNII DE CREANTA GARANTATE CU IPOTECA ÎNTABULATĂ SUB C 11, ÎN RANGUL ACESTEI ÎNTABULĂRI ", cota initiala 1/1 1) <b>BANCA COMERCIALA INTESA SANPAOLO ROMANIA S.A.</b> , CIF:8145422	A1, A1.1

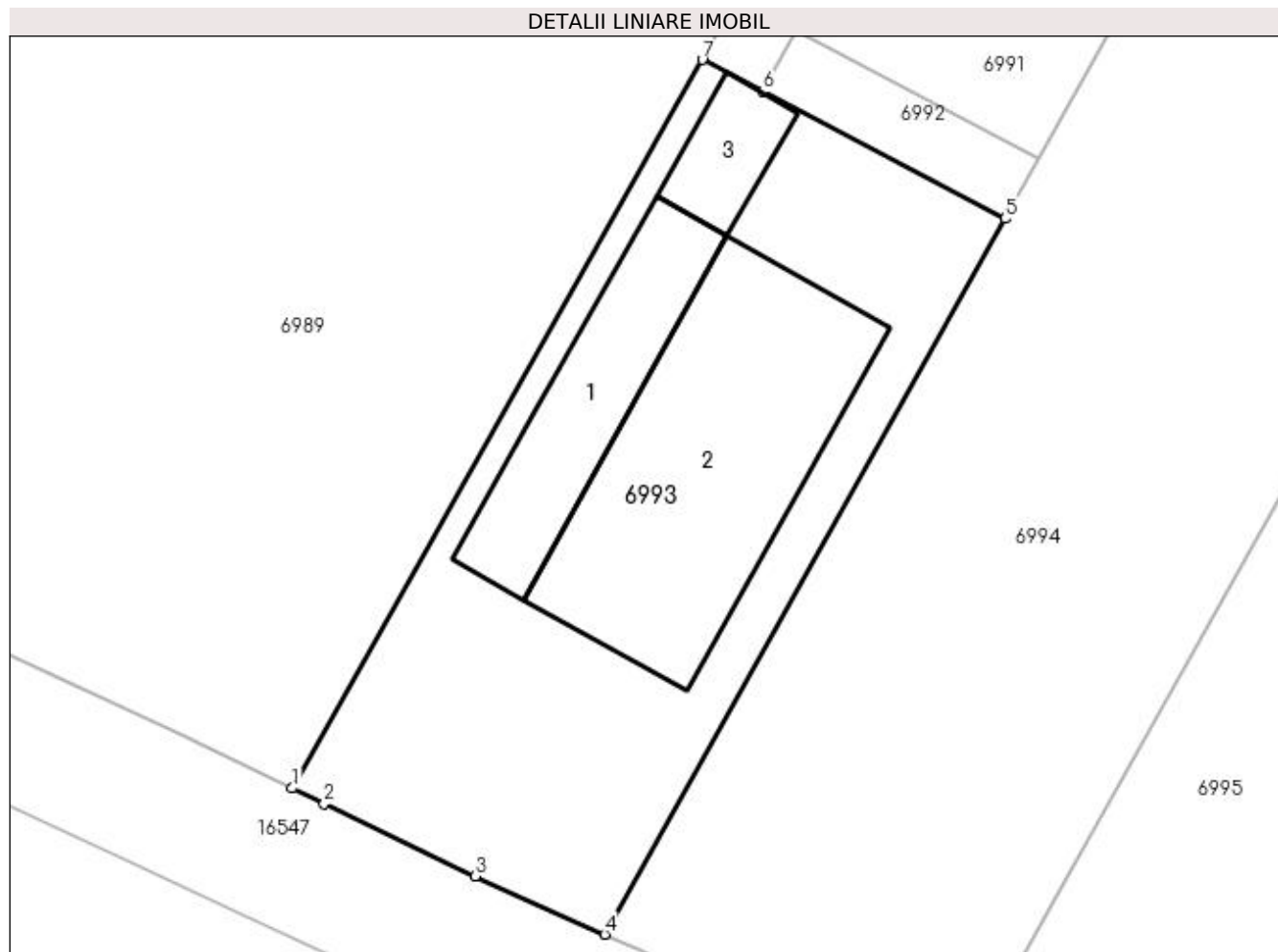


## Anexa Nr. 1 La Partea I

## Teren

Nr cadastral	Suprafaţa (mp)*	Observaţii / Referinţe
30297	5.985	

\* Suprafaţa este determinată în planul de proiecţie Stereo 70.



## Date referitoare la teren

Crt	Categorie folosinţă	Intravilan	Suprafaţa (mp)	Tarla	Parcelă	Nr. topo	Observaţii / Referinţe
1	curti constructii	DA	4.280	54	3	-	
2	arabil	DA	1.705	54	3	-	

## Date referitoare la construcţii

Crt	Număr	Destinaţie construcţie	Supraf. (mp)	Situaţie juridică	Observaţii / Referinţe
A1.1		construcţii industriale si edilitare	Din acte: 715 Masurata: 717	Cu acte	Nr. niveluri:1; S. construita la sol:717 mp; Atelier fier forjat,arta mestesugaritului si tamplarie PVC,construit in anul 2011 din panouri izopan,grinzi metalice si piloni din beton,compus din 3 ateliere,3depozite,camera ambalare,camera maistri,2holuri,spatiu tehnic, sala mese,2 vestiare si grup sanitar.
A1.2		construcţii industriale si edilitare	1.644	Cu acte	Nr. niveluri:1; S. construita la sol:1644 mp; S. construita desfasurata:1644 mp; ATELIER
A1.3		construcţii industriale si edilitare	243	Cu acte	Nr. niveluri:1; S. construita la sol:243 mp; S. construita desfasurata:243 mp; ATELIER

**Lungime Segmente**

1) Valorile lungimilor segmentelor sunt obținute din proiecție în plan.

Punct început	X / Y	Punct sfârșit	X / Y	Lungime segment (** (m)
1	423.344,939 297.928,706	2	423.349,603 297.926,5	5.16
2	423.349,603 297.926,5	3	423.371,547 297.915,934	24.355
3	423.371,547 297.915,934	4	423.390,28 297.907,529	20.533
4	423.390,28 297.907,529	5	423.448,382 298.011,342	118.966
5	423.448,382 298.011,342	6	423.413,216 298.029,795	39.713
6	423.413,216 298.029,795	7	423.404,436 298.034,402	9.916
7	423.404,436 298.034,402	1	423.344,939 297.928,706	121.291

\*\* Lungimile segmentelor sunt determinate în planul de proiecție Stereo 70 și sunt rotunjite la 1 milimetru.

\*\*\* Distanța dintre puncte este formată din segmente cumulate ce sunt mai mici decât valoarea 1 milimetru.

**DATE DESPRE IMOBILUL NR. 6994**

Oficiul de Cadastru și Publicitate Imobiliară DOLJ  
Biroul de Cadastru și Publicitate Imobiliară Craiova

**A. Partea I. Descrierea imobilului**

TEREN Extravilan

Adresa: Jud. Dolj, T54, P3

Nr. Crt	Nr cadastral Nr. topografic	Suprafața* (mp)	Observații / Referințe
A1	30920	16.916	Sector cadastral:18 Teren neimprejmit;

**B. Partea II. Proprietari și acte**

Inscrieri privitoare la dreptul de proprietate și alte drepturi reale		Referințe
<b>42015 / 23/05/2012</b>		
Act Notarial nr. ACT DE DEZMEMBRARE AUT NR 1130, din 23/05/2012 emis de BNP TOMITA DANA (TITLU PROPRIETATE NR. 1735-45084, DIN 14.10.1999, EMIS DE CJ DOLJ, C.M. NR. 197/26.11.2007- NP GAGEATU ILIE, CONTRACT DE DONATIE AUT. NR. 3153/28.12.2007-NP GAGEATU I., ACT DEZMEMBRARE SI CVC AUT. NR. 3712/2009- NP D. TOMITA);		
B1	Se infiinteaza cartea funciara 30920 a imobilului cu numarul cadastral 30920/Leu, rezultat din dezmembrarea imobilului cu numarul cadastral 805/1 (identificator electronic 30862) inscris in cartea funciara 777 (identificator electronic 30862);	A1
Act Notarial nr. C.M. NR. 197/, din 26/11/2007 emis de NP GAGEATU ILIE, (TDP 1735-45084 - CONTRACT DE DONATIE AUT. NR. 3153/28.12.2007- NP GAGEATU I., ACT DEZMEMBRARE SI CVC AUT. NR. 3712/2009- NP D. TOMITA);		
B2	Intabulare, drept de PROPRIETATE, dobandit prin Succesiune, cota actuala 1/1, cota initiala 1/1 1) GRIGORIE TOMA	A1

**C. Partea III. SARCINI .**

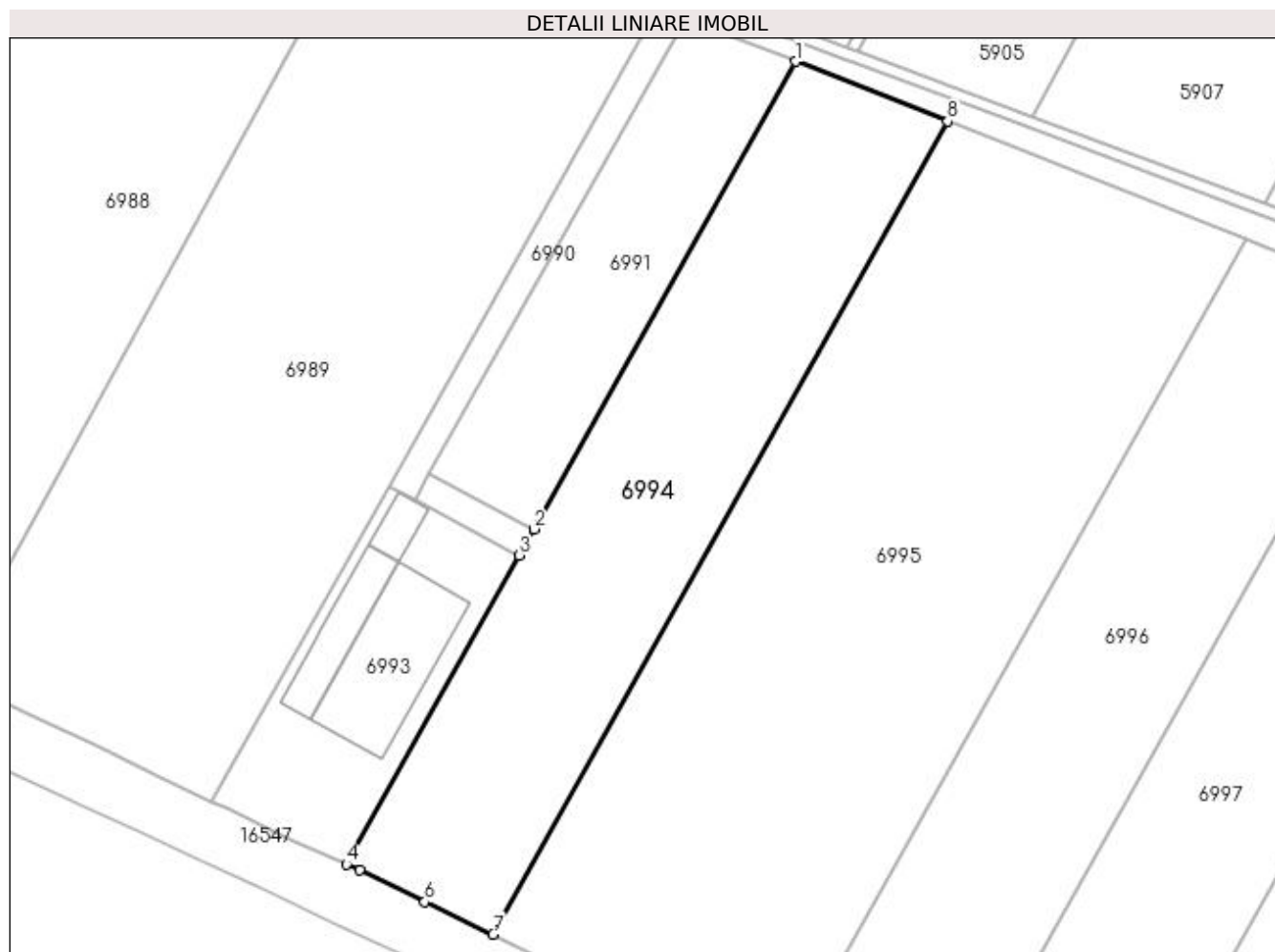
Inscrieri privind dezmembramintele dreptului de proprietate, drepturi reale de garanție și sarcini	Referințe
NU SUNT	

## Anexa Nr. 1 La Partea I

## Teren

Nr cadastral	Suprafața (mp)*	Observații / Referințe
30920	16.916	

\* Suprafața este determinată în planul de proiecție Stereo 70.



## Date referitoare la teren

Crt	Categorie folosință	Intra vilan	Suprafața (mp)	Tarla	Parcelă	Nr. topo	Observații / Referințe
1	arabil	NU	16.916	54	3	-	

## Lungime Segmente

1) Valorile lungimilor segmentelor sunt obținute din proiecție în plan.

Punct început	X / Y	Punct sfârșit	X / Y	Lungime segment (** (m)
1	423.541,158 298.177,087	2	423.453,293 298.020,115	179.891
2	423.453,293 298.020,115	3	423.448,382 298.011,342	10.054
3	423.448,382 298.011,342	4	423.390,28 297.907,529	118.966
4	423.390,28 297.907,529	5	423.394,772 297.905,514	4.923
5	423.394,772 297.905,514	6	423.416,615 297.895,018	24.234

Punct început	X / Y	Punct sfârșit	X / Y	Lungime segment (** (m)
6	423.416,615 297.895,018	7	423.439,496 297.884,034	25.381
7	423.439,496 297.884,034	8	423.592,277 298.156,98	312.797
8	423.592,277 298.156,98	1	423.541,158 298.177,087	54.932

\*\* Lungimile segmentelor sunt determinate în planul de proiecție Stereo 70 și sunt rotunjite la 1 milimetru.

\*\*\* Distanța dintre puncte este formată din segmente cumulate ce sunt mai mici decât valoarea 1 milimetru.



**DATE DESPRE IMOBILUL NR. 6995**

Oficiul de Cadastru și Publicitate Imobiliară DOLJ  
Biroul de Cadastru și Publicitate Imobiliară Craiova

**A. Partea I. Descrierea imobilului**

TEREN Extravilan

Adresa: Jud. Dolj, T54, P3

Nr. Crt	Nr cadastral Nr. topografic	Suprafața* (mp)	Observații / Referințe
A1	30922	33.765	Sector cadastral:18 Teren neimprejmut;

**B. Partea II. Proprietari și acte**

Inscrieri privitoare la dreptul de proprietate și alte drepturi reale		Referințe
<b>42015 / 23/05/2012</b>		
Act Notarial nr. ACT DE DEZMEMBRARE AUT NR 1130, din 23/05/2012 emis de BNP TOMITA DANA (TITLU PROPRIETATE NR. 1735-45084, DIN 14.10.1999, EMIS DE CJ DOLJ, C.M. NR. 197/26.11.2007- NP GAGEATU ILIE, CONTRACT DE DONATIE AUT. NR. 3153/28.12.2007-NP GAGEATU I., ACT DEZMEMBRARE SI CVC AUT. NR. 3712/2009- NP D. TOMITA);		
B1	Se infiinteaza cartea funciara 30922 a imobilului cu numarul cadastral 30922/Leu, rezultat din dezmembrarea imobilului cu numarul cadastral 805/1 (identificator electronic 30862) inscris in cartea funciara 777 (identificator electronic 30862);	A1
Act Notarial nr. C.M. NR. 197, din 26/11/2007 emis de NP GAGEATU ILIE (TDP 1735-45084 /CJ DOLJ , CONTRACT DE DONATIE AUT. NR. 3153/28.12.2007- NP GAGEATU I., ACT DEZMEMBRARE SI CVC AUT. NR. 3712/2009- NP D. TOMITA);		
B2	Intabulare, drept de PROPRIETATE, dobandit prin Succesiune, cota actuala 1/1, cota initiala 1/1 1) GRIGORIE TOMA	A1

**C. Partea III. SARCINI .**

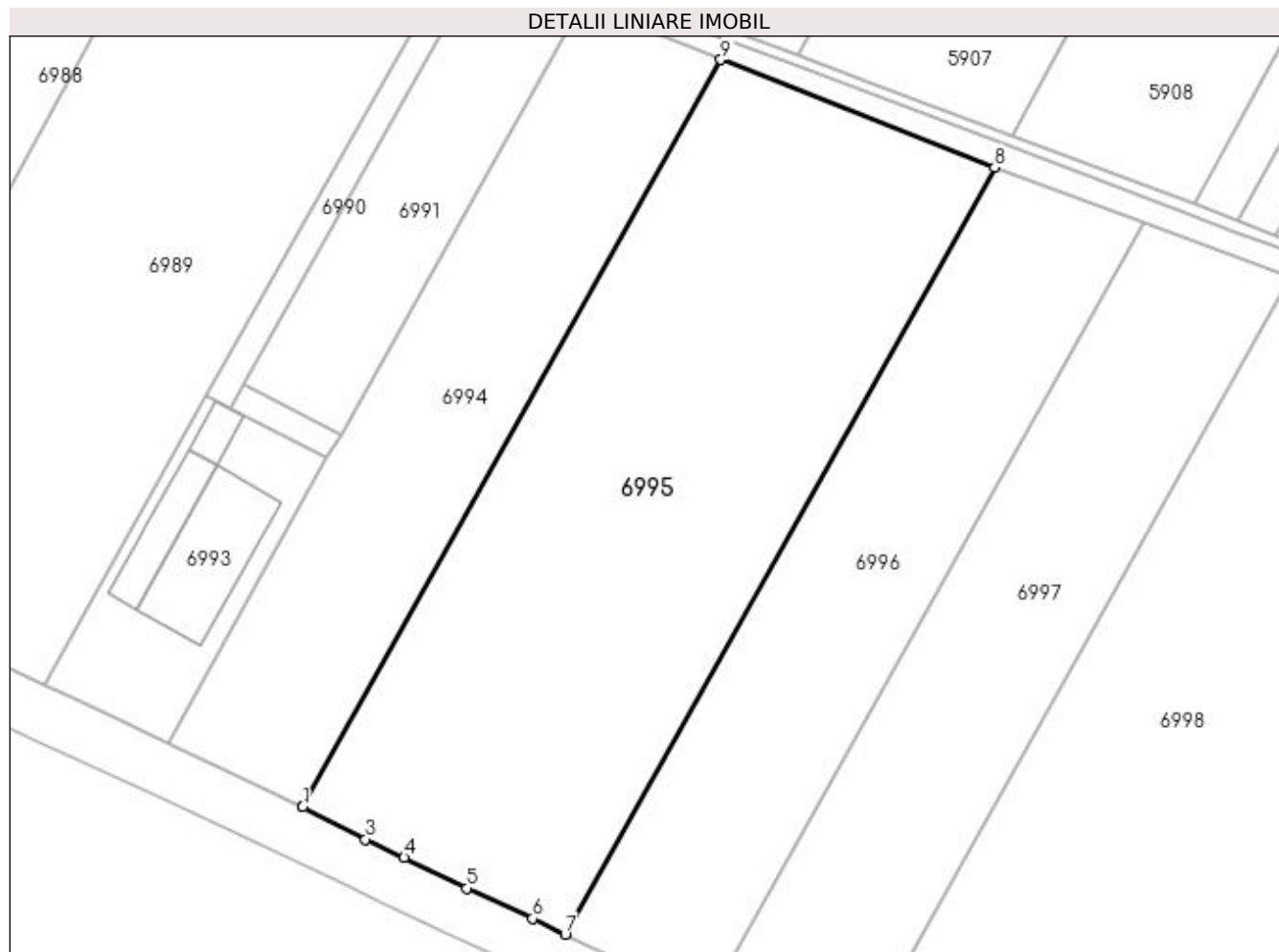
Inscrieri privind dezmembramintele dreptului de proprietate, drepturi reale de garanție și sarcini	Referințe
NU SUNT	

## Anexa Nr. 1 La Partea I

## Teren

Nr cadastral	Suprafața (mp)*	Observații / Referințe
30922	33.765	

\* Suprafața este determinată în planul de proiecție Stereo 70.



## Date referitoare la teren

Crt	Categorie folosință	Intra vilan	Suprafața (mp)	Tarla	Parcelă	Nr. topo	Observații / Referințe
1	arabil	NU	33.765	54	3	-	

## Lungime Segmente

1) Valorile lungimilor segmentelor sunt obținute din proiecție în plan.

Punct început	X / Y	Punct sfârșit	X / Y	Lungime segment (** (m)
1	423.439,496 297.884,034	2	423.439,652 297.883,959	0.173
2	423.439,652 297.883,959	3	423.462,403 297.872,239	25.592
3	423.462,403 297.872,239	4	423.476,541 297.865,536	15.647
4	423.476,541 297.865,536	5	423.499,361 297.854,281	25.445
5	423.499,361 297.854,281	6	423.523,443 297.843,261	26.484



Punct început	X / Y	Punct sfârșit	X / Y	Lungime segment (** (m)
6	423.523,443 297.843,261	7	423.535,399 297.837,503	13.27
7	423.535,399 297.837,503	8	423.692,221 298.117,669	321.07
8	423.692,221 298.117,669	9	423.592,277 298.156,98	107.397
9	423.592,277 298.156,98	1	423.439,496 297.884,034	312.797

\*\* Lungimile segmentelor sunt determinate în planul de proiecție Stereo 70 și sunt rotunjite la 1 milimetru.

\*\*\* Distanța dintre puncte este formată din segmente cumulate ce sunt mai mici decât valoarea 1 milimetru.



**DATE DESPRE IMOBILUL NR. 6996**

Oficiul de Cadastru și Publicitate Imobiliară DOLJ  
Biroul de Cadastru și Publicitate Imobiliară Craiova

**A. Partea I. Descrierea imobilului**

TEREN Extravilan

Adresa: Jud. Dolj, T54, P4

Nr. Crt	Nr cadastral Nr. topografic	Suprafața* (mp)	Observații / Referințe
A1	31642	18.550	Sector cadastral:18 Teren neimpregmuit;

**B. Partea II. Proprietari și acte**

Inscrieri privitoare la dreptul de proprietate și alte drepturi reale		Referințe
<b>21525 / 25/02/2014</b>		
Act Notarial nr. ACT DE DEZMEMBARRE AUT NR 203, din 24/02/2014 emis de NP GAGEATU ILIE;		
B1	Se infiinteaza cartea funciara 31642 a imobilului cu numarul cadastral 31642/Leu, rezultat din dezmembrarea imobilului cu numarul cadastral 31610 inscris in cartea funciara 31610;	A1
<b>21591 / 25/02/2014</b>		
Act Notarial nr. ACT DE PARTAJ VOLUNTAR AUT 205, din 24/02/2014 emis de GAGEATU ILIE;		
B2	Intabulare, drept de PROPRIETATE, dobandit prin lesire Din Indiviziune, cota actuala 1/1, cota initiala 1/1 1) CALINESCU ION	A1

**C. Partea III. SARCINI .**

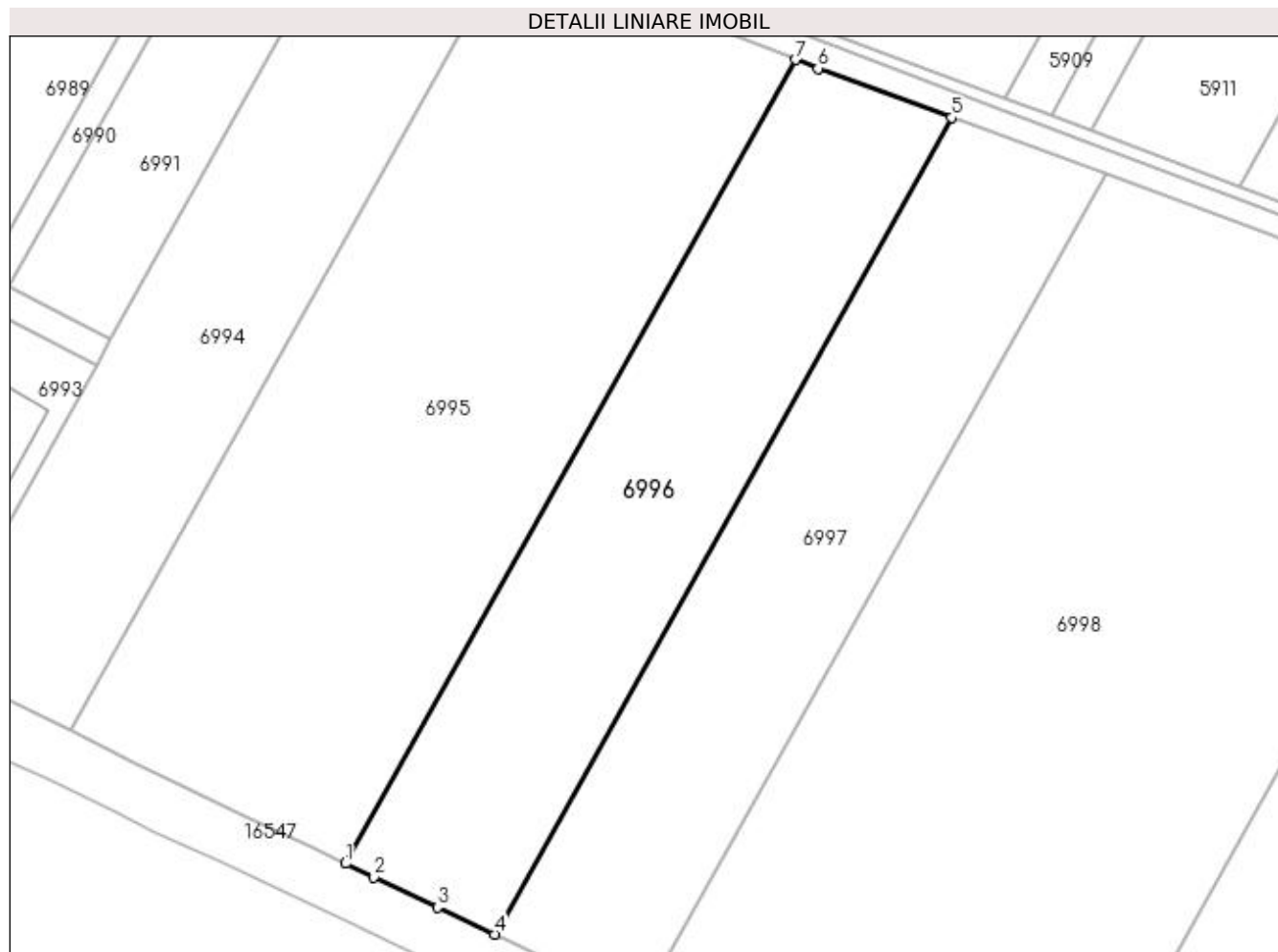
Inscrieri privind dezmembramintele dreptului de proprietate, drepturi reale de garanție și sarcini	Referințe
NU SUNT	

## Anexa Nr. 1 La Partea I

## Teren

Nr cadastral	Suprafața (mp)*	Observații / Referințe
31642	18.550	

\* Suprafața este determinată în planul de proiecție Stereo 70.



## Date referitoare la teren

Crt	Categorie folosință	Intra vilan	Suprafața (mp)	Tarla	Parcelă	Nr. topo	Observații / Referințe
1	arabil	NU	18.550	54	4	-	

## Lungime Segmente

1) Valorile lungimilor segmentelor sunt obținute din proiecție în plan.

Punct început	X / Y	Punct sfârșit	X / Y	Lungime segment (** (m)
1	423.535,399 297.837,503	2	423.545,311 297.832,73	11.001
2	423.545,311 297.832,73	3	423.567,374 297.822,274	24.415
3	423.567,374 297.822,274	4	423.587,293 297.812,837	22.041
4	423.587,293 297.812,837	5	423.746,601 298.097,444	326.16
5	423.746,601 298.097,444	6	423.700,009 298.114,605	49.651

Punct început	X / Y	Punct sfârșit	X / Y	Lungime segment (** (m)
6	423.700,009 298.114,605	7	423.692,221 298.117,669	8.369
7	423.692,221 298.117,669	1	423.535,399 297.837,503	321.07

\*\* Lungimile segmentelor sunt determinate în planul de proiecție Stereo 70 și sunt rotunjite la 1 milimetru.

\*\*\* Distanța dintre puncte este formată din segmente cumulate ce sunt mai mici decât valoarea 1 milimetru.



**DATE DESPRE IMOBILUL NR. 6997**

Oficiul de Cadastru și Publicitate Imobiliară DOLJ  
Biroul de Cadastru și Publicitate Imobiliară Craiova

**A. Partea I. Descrierea imobilului**

TEREN Extravilan

Adresa: Jud. Dolj, T54, P4

Nr. Crt	Nr cadastral Nr. topografic	Suprafața* (mp)	Observații / Referințe
A1	31643	18.550	Sector cadastral:18 Teren neimprijmit;

**B. Partea II. Proprietari și acte**

Inscrieri privitoare la dreptul de proprietate și alte drepturi reale		Referințe
<b>21525 / 25/02/2014</b>		
Act Notarial nr. ACT DE DEZMEMBARRE AUT NR 203, din 24/02/2014 emis de NP GAGEATU ILIE;		
B1	Se infiinteaza cartea funciara 31643 a imobilului cu numarul cadastral 31643/Leu, rezultat din dezmembrarea imobilului cu numarul cadastral 31610 inscris in cartea funciara 31610;	A1
<b>21575 / 25/02/2014</b>		
Act Notarial nr. ACT DE PARTAJ VOLUNTAR SUCCESORAL AUT NR 205, din 24/02/2014 emis de GAGEATU ILIE;		
B2	Intabulare, drept de PROPRIETATE, dobandit prin Conventie, cota actuala 1/1, cota initiala 1/1 1) CALINESCU FLORENTIN	A1

**C. Partea III. SARCINI .**

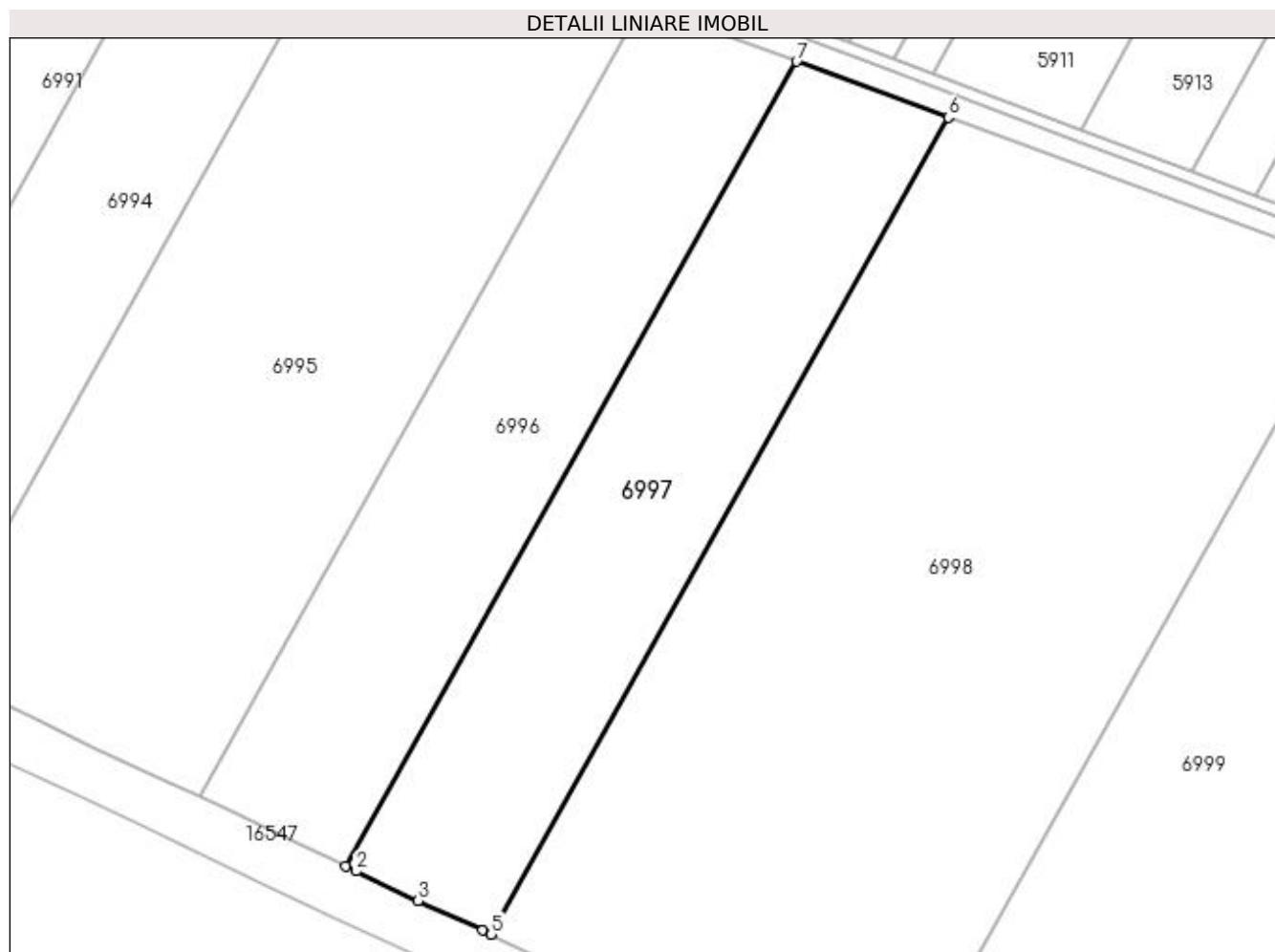
Inscrieri privind dezmembramintele dreptului de proprietate, drepturi reale de garanție și sarcini	Referințe
NU SUNT	

## Anexa Nr. 1 La Partea I

## Teren

Nr cadastral	Suprafața (mp)*	Observații / Referințe
31643	18.550	

\* Suprafața este determinată în planul de proiecție Stereo 70.



## Date referitoare la teren

Crt	Categorie folosință	Intra vilan	Suprafața (mp)	Tarla	Parcelă	Nr. topo	Observații / Referințe
1	arabil	NU	18.550	54	4	-	

## Lungime Segmente

1) Valorile lungimilor segmentelor sunt obținute din proiecție în plan.

Punct început	X / Y	Punct sfârșit	X / Y	Lungime segment (** (m)
1	423.587,293 297.812,837	2	423.590,843 297.811,155	3.929
2	423.590,843 297.811,155	3	423.612,827 297.800,746	24.324
3	423.612,827 297.800,746	4	423.635,563 297.790,216	25.056
4	423.635,563 297.790,216	5	423.638,537 297.788,828	3.282
5	423.638,537 297.788,828	6	423.800,227 298.077,691	331.037



Punct început	X / Y	Punct sfârșit	X / Y	Lungime segment (** (m)
6	423.800,227 298.077,691	7	423.746,601 298.097,444	57.149
7	423.746,601 298.097,444	1	423.587,293 297.812,837	326.16

\*\* Lungimile segmentelor sunt determinate în planul de proiecție Stereo 70 și sunt rotunjite la 1 milimetru.

\*\*\* Distanța dintre puncte este formată din segmente cumulate ce sunt mai mici decât valoarea 1 milimetru.



**DATE DESPRE IMOBILUL NR. 6998**

Oficiul de Cadastru și Publicitate Imobiliară DOLJ  
Biroul de Cadastru și Publicitate Imobiliară Craiova

**A. Partea I. Descrierea imobilului**

TEREN Extravilan

Adresa: Jud. Dolj, TARLAUA 54, PARCELA 5

Nr. Crt	Nr cadastral Nr. topografic	Suprafața* (mp)	Observații / Referințe
A1	34827	52.000	Sector cadastral:18 Teren neimprejmuit;

**B. Partea II. Proprietari și acte**

Inscrieri privitoare la dreptul de proprietate și alte drepturi reale	Referințe
<b>156173 / 23/06/2021</b>	
Act Notarial nr. CONTRACT DE VÂNZARE AUT. SUB NR. 1299, din 18/06/2021 emis de DINCĂ ALINA CAMELIA;	
B1	A1
Intabulare, drept de PROPRIETATE, dobândit prin Conventie, cota actuala 1/1, cota initiala 1/1 1) CALINESCU CLAUDIU FLORENTIN	

**C. Partea III. SARCINI .**

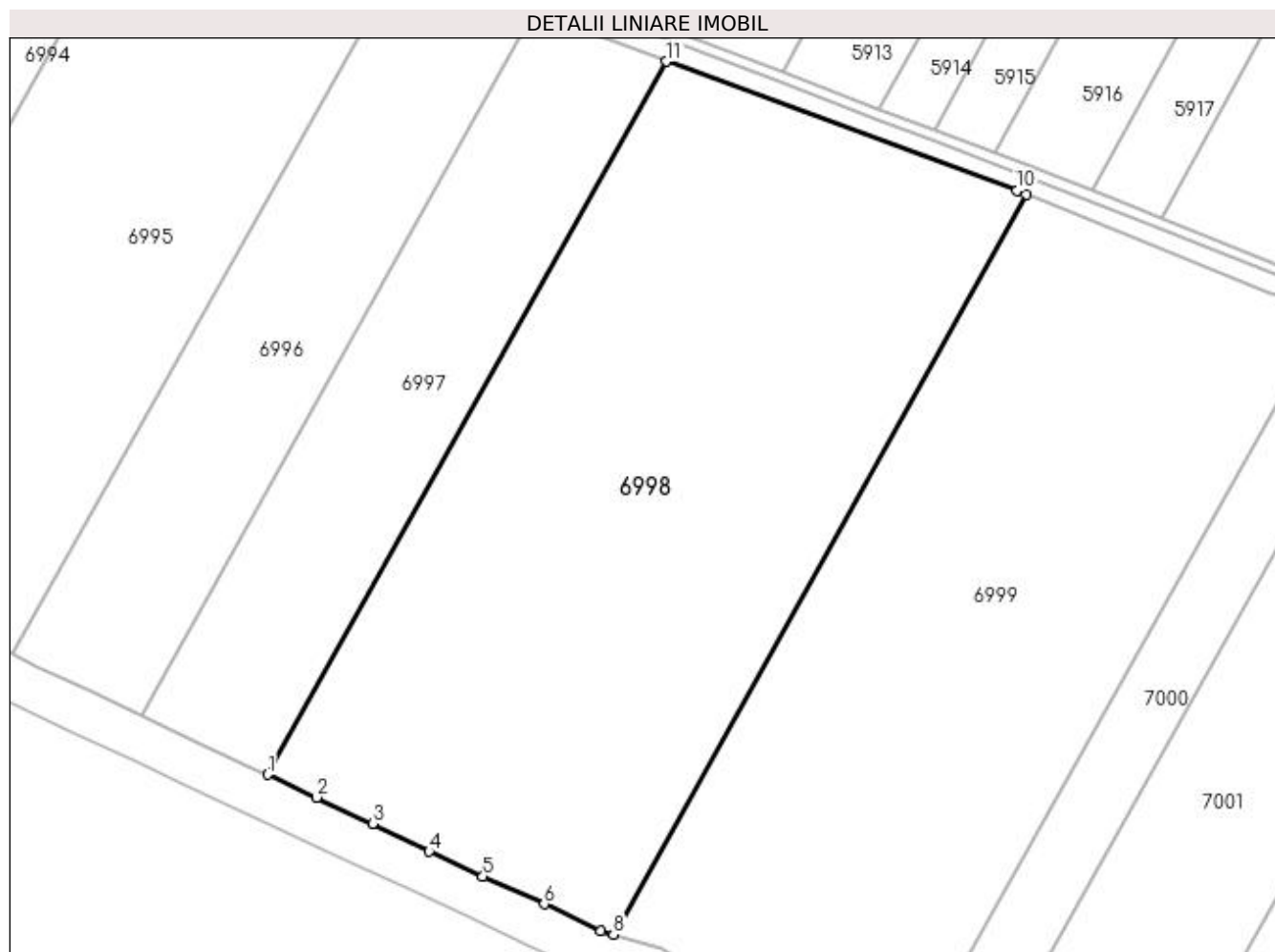
Inscrieri privind dezmembramintele dreptului de proprietate, drepturi reale de garanție și sarcini	Referințe
NU SUNT	

## Anexa Nr. 1 La Partea I

## Teren

Nr cadastral	Suprafața (mp)*	Observații / Referințe
34827	52.000	

\* Suprafața este determinată în planul de proiecție Stereo 70.



## Date referitoare la teren

Crt	Categorie folosință	Intra vilan	Suprafața (mp)	Tarla	Parcelă	Nr. topo	Observații / Referințe
1	arabil	NU	52.000	54	5	-	

## Lungime Segmente

1) Valorile lungimilor segmentelor sunt obținute din proiecție în plan.

Punct început	X / Y	Punct sfârșit	X / Y	Lungime segment (** (m)
1	423.638,537 297.788,828	2	423.658,466 297.779,53	21.992
2	423.658,466 297.779,53	3	423.681,196 297.768,892	25.096
3	423.681,196 297.768,892	4	423.704,091 297.757,612	25.523
4	423.704,091 297.757,612	5	423.725,82 297.747,467	23.981
5	423.725,82 297.747,467	6	423.750,783 297.736,363	27.321

Punct început	X / Y	Punct sfârșit	X / Y	Lungime segment (** (m)
6	423.750,783 297.736,363	7	423.773,818 297.725,427	25.499
7	423.773,818 297.725,427	8	423.778,777 297.724,048	5.147
8	423.778,777 297.724,048	9	423.946,355 298.023,724	343.348
9	423.946,355 298.023,724	10	423.942,4 298.025,324	4.266
10	423.942,4 298.025,324	11	423.800,227 298.077,691	151.511
11	423.800,227 298.077,691	1	423.638,537 297.788,828	331.037

\*\* Lungimile segmentelor sunt determinate în planul de proiecție Stereo 70 și sunt rotunjite la 1 milimetru.

\*\*\* Distanța dintre puncte este formată din segmente cumulate ce sunt mai mici decât valoarea 1 milimetru.



**DATE DESPRE IMOBILUL NR. 6999**

Oficiul de Cadastru și Publicitate Imobiliară DOLJ  
Biroul de Cadastru și Publicitate Imobiliară Craiova

**A. Partea I. Descrierea imobilului**

TEREN Intravilan

Adresa: Loc. Leu, Jud. Dolj, T54, P6

Nr. Crt	Nr cadastral Nr. topografic	Suprafața* (mp)	Observații / Referințe
A1	32625	Din acte: 45.000 Masurata: 44.960	Sector cadastral:18 Teren neimprejmuit;

**B. Partea II. Proprietari și acte**

Inscrieri privitoare la dreptul de proprietate și alte drepturi reale		Referințe
<b>147496 / 11/11/2016</b>		
Act Normativ nr. CONTRACT DE VANZARE NR.5730, din 09/11/2016 emis de PENES IOANA CRISTINA;		
B1	Intabulare, drept de PROPRIETATE, dobandit prin Conventie, cota actuala 1/1, cota initiala 1/1 1) GORIE ILEANA 2) GORIE TOMA	A1

**C. Partea III. SARCINI .**

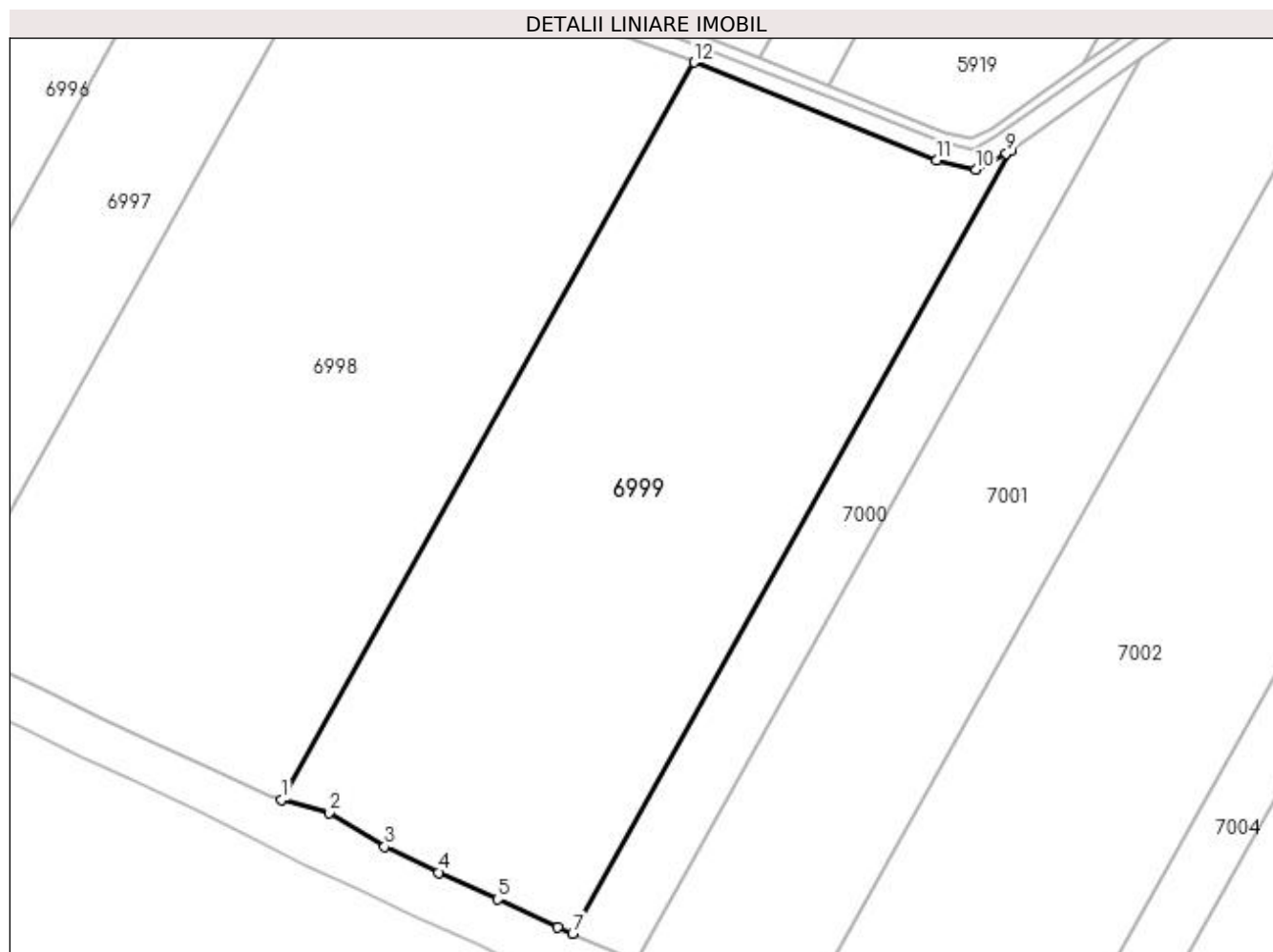
Inscrieri privind dezmembramintele dreptului de proprietate, drepturi reale de garanție și sarcini	Referințe
NU SUNT	

## Anexa Nr. 1 La Partea I

## Teren

Nr cadastral	Suprafața (mp)*	Observații / Referințe
32625	Din acte: 45.000 Masurata: 44.960	

\* Suprafața este determinată în planul de proiecție Stereo 70.



## Date referitoare la teren

Crt	Categorie folosință	Intra vilan	Suprafața (mp)	Tarla	Parcelă	Nr. topo	Observații / Referințe
1	curți constructii	DA	44.960	54	6	-	

## Lungime Segmente

1) Valorile lungimilor segmentelor sunt obținute din proiecție în plan.

Punct început	X / Y	Punct sfârșit	X / Y	Lungime segment (** (m)
1	423.778,777 297.724,048	2	423.797,901 297.718,732	19.849
2	423.797,901 297.718,732	3	423.820,471 297.704,904	26.469
3	423.820,471 297.704,904	4	423.842,528 297.694,384	24.437
4	423.842,528 297.694,384	5	423.866,45 297.683,549	26.261



Punct început	X / Y	Punct sfârșit	X / Y	Lungime segment (** (m)
5	423.866,45 297.683,549	6	423.891,006 297.672,272	27.022
6	423.891,006 297.672,272	7	423.896,921 297.669,593	6.494
7	423.896,921 297.669,593	8	424.074,867 297.987,81	364.592
8	424.074,867 297.987,81	9	424.073,333 297.986,736	1.872
9	424.073,333 297.986,736	10	424.060,817 297.980,027	14.201
10	424.060,817 297.980,027	11	424.044,9 297.983,851	16.37
11	424.044,9 297.983,851	12	423.946,355 298.023,724	106.307
12	423.946,355 298.023,724	1	423.778,777 297.724,048	343.348

\*\* Lungimile segmentelor sunt determinate în planul de proiecție Stereo 70 și sunt rotunjite la 1 milimetru.

\*\*\* Distanța dintre puncte este formată din segmente cumulate ce sunt mai mici decât valoarea 1 milimetru.



**DATE DESPRE IMOBILUL NR. 7000**

Oficiul de Cadastru și Publicitate Imobiliară DOLJ  
 Biroul de Cadastru și Publicitate Imobiliară Craiova

**A. Partea I. Descrierea imobilului**

TEREN Extravilan

Adresa: Jud. Dolj, T54, P6

Nr. Crt	Nr cadastral Nr. topografic	Suprafața* (mp)	Observații / Referințe
A1	32898	Din acte: 11.200 Masurata: 11.190	Sector cadastral:18 Teren neimprejmuit;

**B. Partea II. Proprietari și acte**

Inscrieri privitoare la dreptul de proprietate și alte drepturi reale		Referințe
<b>116292 / 02/08/2017</b>		
Act Notarial nr. CONTRACT VANZARE AUT NR 2349, din 01/08/2017 emis de GASPAR MONICA ORTANSA;		
B1	Intabulare, drept de PROPRIETATE, dobandit prin Conventie, cota actuala 1/1, cota initiala 1/1 1) CALINESCU CLAUDIU FLORENTIN	A1

**C. Partea III. SARCINI .**

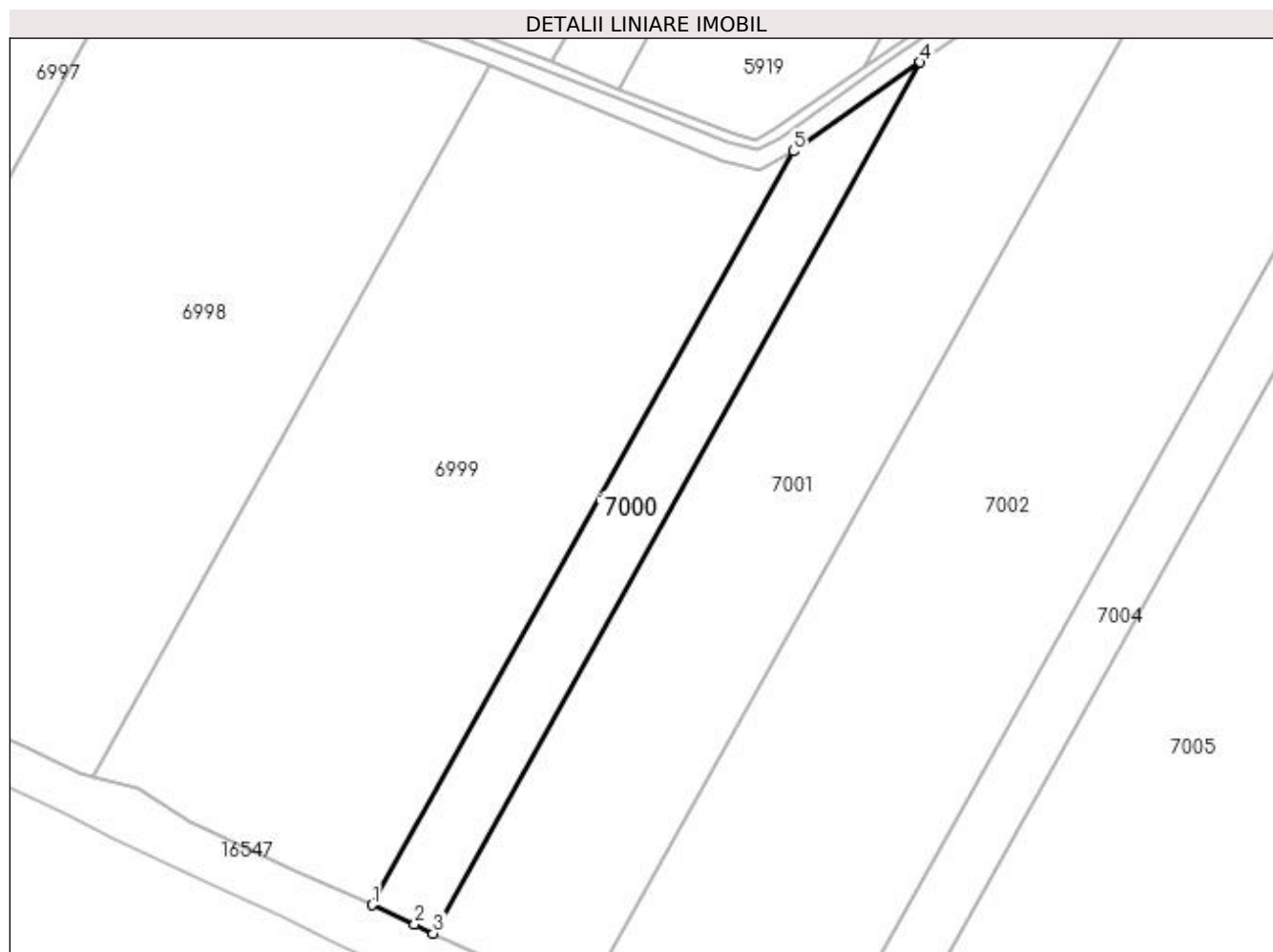
Inscrieri privind dezmembramintele dreptului de proprietate, drepturi reale de garanție și sarcini	Referințe
NU SUNT	

## Anexa Nr. 1 La Partea I

## Teren

Nr cadastral	Suprafața (mp)*	Observații / Referințe
32898	Din acte: 11.200 Masurata: 11.190	

\* Suprafața este determinată în planul de proiecție Stereo 70.



## Date referitoare la teren

Crt	Categorie folosință	Intravilan	Suprafața (mp)	Tarla	Parcelă	Nr. topo	Observații / Referințe
1	arabil	NU	11.190	54	6	-	imobil aflat sub incidența legii 255/2010

## Lungime Segmente

1) Valorile lungimilor segmentelor sunt obținute din proiecție în plan.

Punct început	X / Y	Punct sfârșit	X / Y	Lungime segment (** (m)
1	423.896,921 297.669,593	2	423.915,014 297.661,398	19.862
2	423.915,014 297.661,398	3	423.922,863 297.657,629	8.707
3	423.922,863 297.657,629	4	424.128,492 298.025,351	421.311
4	424.128,492 298.025,351	5	424.074,867 297.987,81	65.46

Punct început	X / Y	Punct sfârşit	X / Y	Lungime segment (** (m)
5	424.074,867 297.987,81	1	423.896,921 297.669,593	364.592

\*\* Lungimile segmentelor sunt determinate în planul de proiecţie Stereo 70 şi sunt rotunjite la 1 milimetru.

\*\*\* Distanţa dintre puncte este formată din segmente cumulate ce sunt mai mici decât valoarea 1 milimetru.



**DATE DESPRE IMOBILUL NR. 7001**

Oficiul de Cadastru și Publicitate Imobiliară DOLJ  
Biroul de Cadastru și Publicitate Imobiliară Craiova

**A. Partea I. Descrierea imobilului**

TEREN Extravilan

Nr. CF vechi:676

Nr. cadastral vechi:721/3

Adresa: Jud. Dolj, T 54,P 6

Nr. Crt	Nr cadastral Nr. topografic	Suprafata* (mp)	Observații / Referințe
A1	32767	33.800	Sector cadastral:18 Teren neimprejmuit;

**B. Partea II. Proprietari și acte**

Inscrieri privitoare la dreptul de proprietate și alte drepturi reale		Referințe
<b>116285 / 02/08/2017</b>		
Act Notarial nr. CONTRCAT VANZARE AUT NR 2349, din 01/08/2017 emis de GASPAN MONICA ORTANSA (ACT NOTARIAL NR INCHEIERE DE RECTIFICARE NR 93 DIN 22.08.2017, EMIS DE ILIE VICTOR FLOREA);		
B1	Intabulare, drept de PROPRIETATE, dobandit prin Conventie, cota actuala 1/1, cota initiala 1/1	A1
1) CALINESCU CLAUDIU FLORENTIN, necasatorit		

**C. Partea III. SARCINI .**

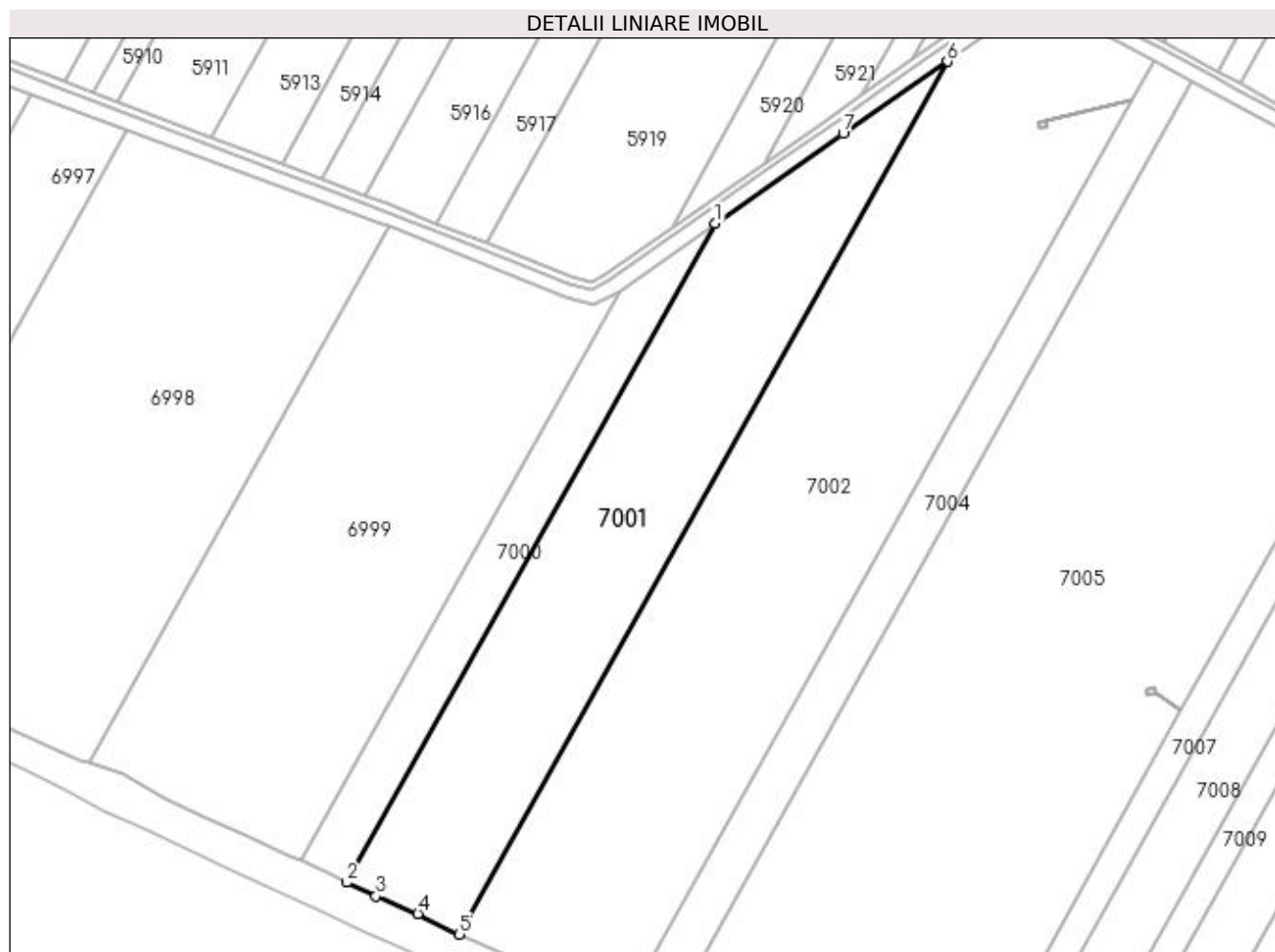
Inscrieri privind dezmembramintele dreptului de proprietate, drepturi reale de garanție și sarcini	Referințe
NU SUNT	

## Anexa Nr. 1 La Partea I

## Teren

Nr cadastral	Suprafața (mp)*	Observații / Referințe
32767	33.800	

\* Suprafața este determinată în planul de proiecție Stereo 70.



## Date referitoare la teren

Crt	Categorie folosință	Intra vilan	Suprafața (mp)	Tarla	Parcelă	Nr. topo	Observații / Referințe
1	arabil	NU	33.800	54	6	-	

## Lungime Segmente

1) Valorile lungimilor segmentelor sunt obținute din proiecție în plan.

Punct început	X / Y	Punct sfârșit	X / Y	Lungime segment (** (m)
1	424.128,492 298.025,351	2	423.922,863 297.657,629	421.311
2	423.922,863 297.657,629	3	423.939,025 297.649,869	17.928
3	423.939,025 297.649,869	4	423.962,588 297.640,121	25.5
4	423.962,588 297.640,121	5	423.985,724 297.628,624	25.835
5	423.985,724 297.628,624	6	424.258,119 298.115,742	558.106



Punct început	X / Y	Punct sfârșit	X / Y	Lungime segment (** (m)
6	424.258,119 298.115,742	7	424.199,963 298.075,385	70.787
7	424.199,963 298.075,385	1	424.128,492 298.025,351	87.244

\*\* Lungimile segmentelor sunt determinate în planul de proiecție Stereo 70 și sunt rotunjite la 1 milimetru.

\*\*\* Distanța dintre puncte este formată din segmente cumulate ce sunt mai mici decât valoarea 1 milimetru.



**DATE DESPRE IMOBILUL NR. 7002**

Oficiul de Cadastru și Publicitate Imobiliară DOLJ  
Biroul de Cadastru și Publicitate Imobiliară Craiova

**A. Partea I. Descrierea imobilului**

TEREN Extravilan

Adresa: Jud. Dolj, T54, P7

Nr. Crt	Nr cadastral Nr. topografic	Suprafața* (mp)	Observații / Referințe
A1		60.500	Sector cadastral:18 Teren neimprejmuit;

**B. Partea II. Proprietari și acte**

Inscrieri privitoare la dreptul de proprietate și alte drepturi reale		Referințe
/		
Act Notarial nr. CVC 2294, din 21/11/2003 emis de BNP PAPA EUGENIA;		
B1	Intabulare, drept de PROPRIETATE, dobandit prin Conventie, cota actuala 1/1, cota initiala 1/1 1) CALINESCU CLAUDIU FLORENTIN	A1

**C. Partea III. SARCINI .**

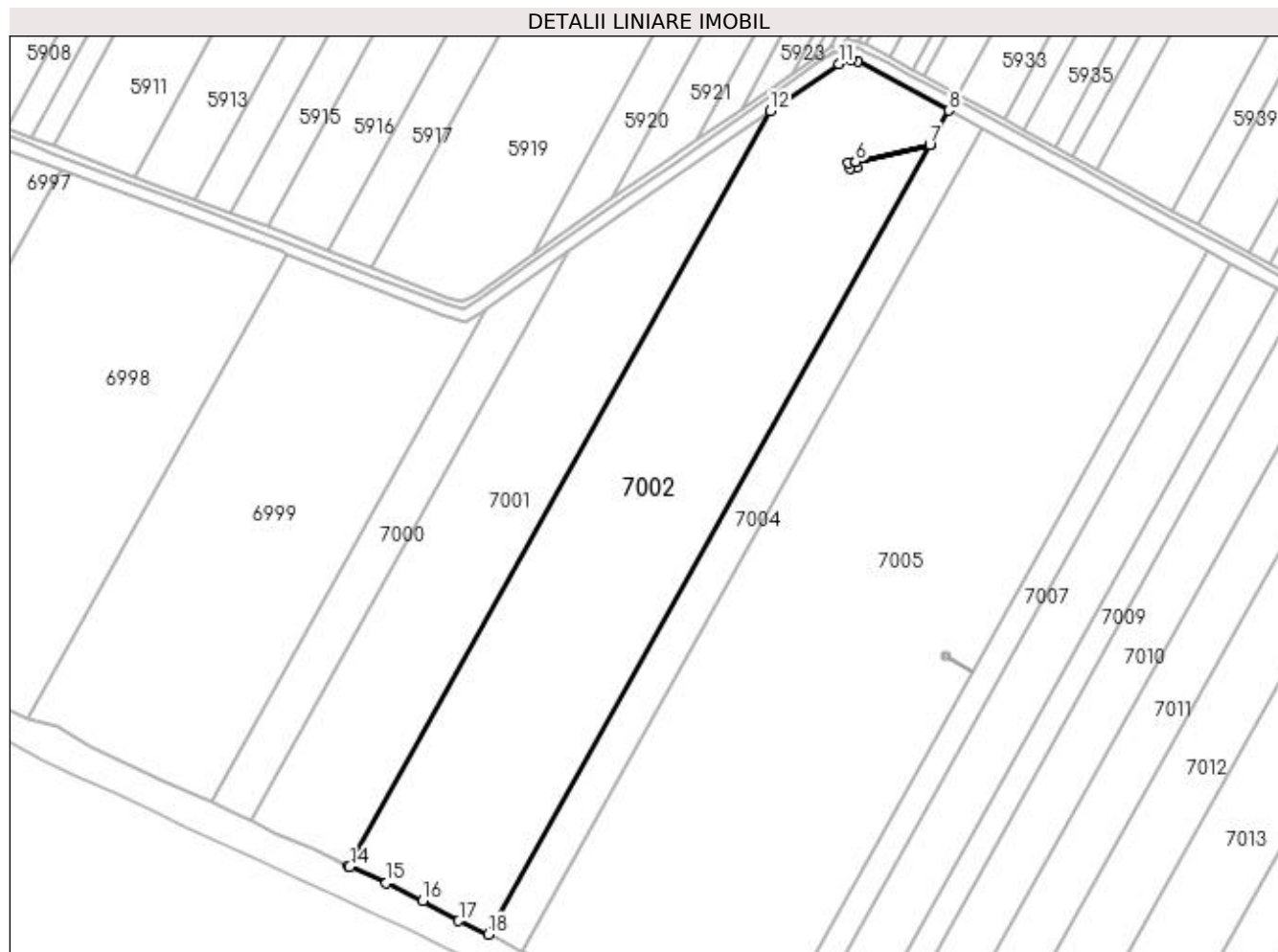
Inscrieri privind dezmembramintele dreptului de proprietate, drepturi reale de garanție și sarcini	Referințe
NU SUNT	

## Anexa Nr. 1 La Partea I

## Teren

Nr cadastral	Suprafața (mp)*	Observații / Referințe
	60.500	

\* Suprafața este determinată în planul de proiecție Stereo 70.



## Date referitoare la teren

Crt	Categorie folosință	Intra vilan	Suprafața (mp)	Tarla	Parcelă	Nr. topo	Observații / Referințe
1	arabil	NU	60.500	54	7	-	

## Lungime Segmente

1) Valorile lungimilor segmentelor sunt obținute din proiecție în plan.

Punct început	X / Y	Punct sfârșit	X / Y	Lungime segment (** (m)
1	424.360,907 298.093,975	2	424.313,148 298.083,028	48.997
2	424.313,148 298.083,028	3	424.313,902 298.079,479	3.628
3	424.313,902 298.079,479	4	424.309,418 298.078,566	4.576
4	424.309,418 298.078,566	5	424.308,657 298.082,13	3.644
5	424.308,657 298.082,13	6	424.313,144 298.083,048	4.58

Punct început	X / Y	Punct sfârşit	X / Y	Lungime segment (** (m)
6	424.313,144 298.083,048	7	424.360,914 298.093,989	49.007
7	424.360,914 298.093,989	8	424.373,266 298.116,078	25.308
8	424.373,266 298.116,078	9	424.314,257 298.148,011	67.096
9	424.314,257 298.148,011	10	424.310,198 298.148,839	4.142
10	424.310,198 298.148,839	11	424.302,155 298.146,301	8.434
11	424.302,155 298.146,301	12	424.258,119 298.115,742	53.601
12	424.258,119 298.115,742	13	423.985,724 297.628,624	558.106
13	423.985,724 297.628,624	14	423.986,568 297.628,205	0.942
14	423.986,568 297.628,205	15	424.010,285 297.617,756	25.917
15	424.010,285 297.617,756	16	424.033,742 297.606,358	26.08
16	424.033,742 297.606,358	17	424.056,988 297.593,152	26.735
17	424.056,988 297.593,152	18	424.076,043 297.584,558	20.903
18	424.076,043 297.584,558	1	424.360,907 298.093,975	583.655

\*\* Lungimile segmentelor sunt determinate în planul de proiecție Stereo 70 și sunt rotunjite la 1 milimetru.

\*\*\* Distanța dintre puncte este formată din segmente cumulate ce sunt mai mici decât valoarea 1 milimetru.



**DATE DESPRE IMOBILUL NR. 7003**

Oficiul de Cadastru și Publicitate Imobiliară DOLJ  
Biroul de Cadastru și Publicitate Imobiliară Craiova

**A. Partea I. Descrierea imobilului**

TEREN Extravilan

Adresa: Jud. Dolj

Nr. Crt	Nr cadastral Nr. topografic	Suprafața* (mp)	Observații / Referințe
A1	31429	17	Sector cadastral:18 Teren neimprijmit;

**Construcții**

Crt	Nr cadastral Nr. topografic	Adresa	Observații / Referințe
A1.1		Jud. Dolj	Nr. niveluri:1; S. construita la sol:17 mp; LEA 220 kV s.c. CRAIOVA NORD-TURNU MAGURELE, stalp nr.95, metal, 1968

**B. Partea II. Proprietari și acte**

Inscrieri privitoare la dreptul de proprietate și alte drepturi reale		Referințe
<b>35509 / 16/04/2013</b>		
Act Normativ nr. HOTARAREA NR 407, din 04/05/2007 emis de GUVERNUL ROMANIEI (INVENTARUL BUNURILOR CARE APARTIN DOMENIULUI PUBLIC, HOTARAREA NR.1705/29.11.2006- GUVERNUL ROMANIEI, LEGEA NR. 123/2012);		
B1	Intabulare, drept de PROPRIETATE, dobandit prin Lege, cota actuala 1/1, cota initiala 1/1 1) STATUL ROMAN, CIF:9999999999999, domeniul public	A1, A1.1
B2	Intabulare, drept de ADMINISTRARE, dobandit prin Lege, cota actuala 1/1, cota initiala 1/1 1) MINISTERUL ECONOMIEI SI COMERTULUI, CIF:9999999999999	A1, A1.1
Act Administrativ nr. CONTRACT DE CONCESIUNE NR., din 29/06/2004 emis de MINISTERUL ECONOMIEI SI COMERTULUI (ACT ADITIONAL NR. 41541/2012- TRANSELECTRICA SA);		
B3	Intabulare, drept de CONCESIUNE PE O PERIOADA DE 49 ANI INCEPAND CU DATA SEMNARII CONTRACTULUI,, dobandit prin Conventie, cota actuala 1/1, cota initiala 1/1 1) COMPANIA NATIONALA DE TRANSPORT AL ENERGIEI ELECTRICE TRANSELECTRICA SA, CIF: 9999999999999	A1, A1.1

**C. Partea III. SARCINI .**

Inscrieri privind dezmembramintele dreptului de proprietate, drepturi reale de garanție și sarcini	Referințe
NU SUNT	

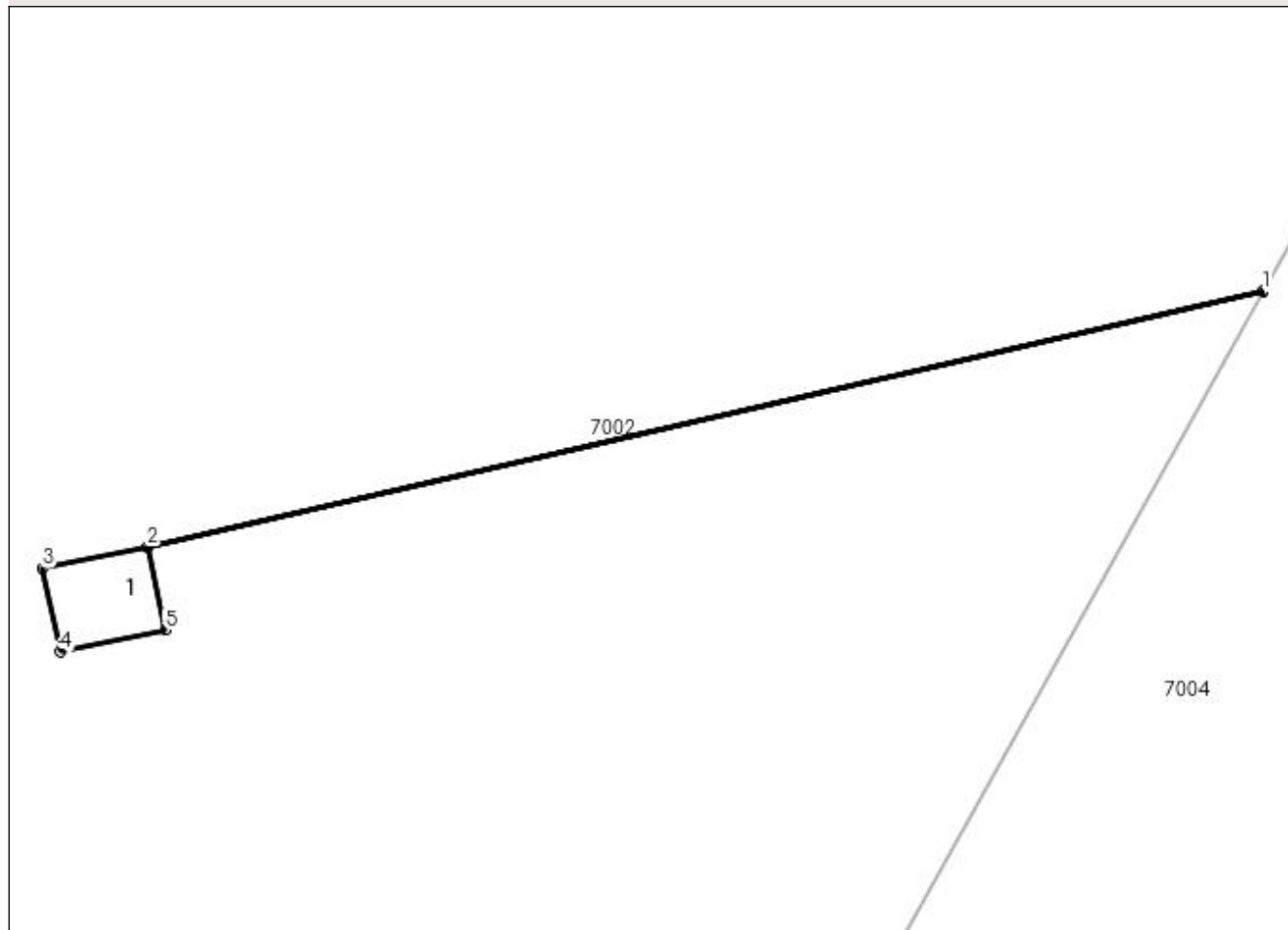
## Anexa Nr. 1 La Partea I

## Teren

Nr cadastral	Suprafaţa (mp)*	Observații / Referințe
31429	17	

\* Suprafața este determinată în planul de proiecție Stereo 70.

## DETALII LINIARE IMOBIL



## Date referitoare la teren

Crt	Categorie folosință	Intra vilan	Suprafața (mp)	Tarla	Parcelă	Nr. topo	Observații / Referințe
1	curți constructii	NU	17	-	-	-	Teren cu stalp LEA

## Date referitoare la construcții

Crt	Număr	Destinație construcție	Supraf. (mp)	Situație juridică	Observații / Referințe
A1.1		construcții industriale și edilitare	17	Cu acte	Nr. niveluri:1; S. construită la sol:17 mp; LEA 220 kV s.c. CRAIOVA NORD-TURNU MAGURELE, stalp nr.95, metal, 1968

## Lungime Segmente

1) Valorile lungimilor segmentelor sunt obținute din proiecție în plan.

Punct început	X / Y	Punct sfârșit	X / Y	Lungime segment (** (m)
1	424.360,914 298.093,989	2	424.313,144 298.083,048	49.007
2	424.313,144 298.083,048	3	424.308,657 298.082,13	4.58
3	424.308,657 298.082,13	4	424.309,418 298.078,566	3.644



Punct început	X / Y	Punct sfârşit	X / Y	Lungime segment (** (m)
4	424.309,418 298.078,566	5	424.313,902 298.079,479	4.576
5	424.313,902 298.079,479	6	424.313,148 298.083,028	3.628
6	424.313,148 298.083,028	7	424.360,907 298.093,975	48.997
7	424.360,907 298.093,975	1	424.360,914 298.093,989	0.015

\*\* Lungimile segmentelor sunt determinate în planul de proiecție Stereo 70 și sunt rotunjite la 1 milimetru.

\*\*\* Distanța dintre puncte este formată din segmente cumulate ce sunt mai mici decât valoarea 1 milimetru.



**DATE DESPRE IMOBILUL NR. 7004**

Oficiul de Cadastru și Publicitate Imobiliară DOLJ  
Biroul de Cadastru și Publicitate Imobiliară Craiova

**A. Partea I. Descrierea imobilului**

TEREN Extravilan

Adresa: Jud. Dolj, T54, P8

Nr. Crt	Nr cadastral Nr. topografic	Suprafața* (mp)	Observații / Referințe
A1		15.000	Sector cadastral:18 Teren neimprejmuit;

**B. Partea II. Proprietari și acte**

Inscrieri privitoare la dreptul de proprietate și alte drepturi reale		Referințe
/		
Act Notarial nr. CVC 2294, din 21/11/2003 emis de BNP PAPA EUGENIA;		
B1	Intabulare, drept de PROPRIETATE, dobandit prin Conventie, cota actuala 1/1, cota initiala 1/1 1) CALINESCU CLAUDIU FLORENTIN	A1

**C. Partea III. SARCINI .**

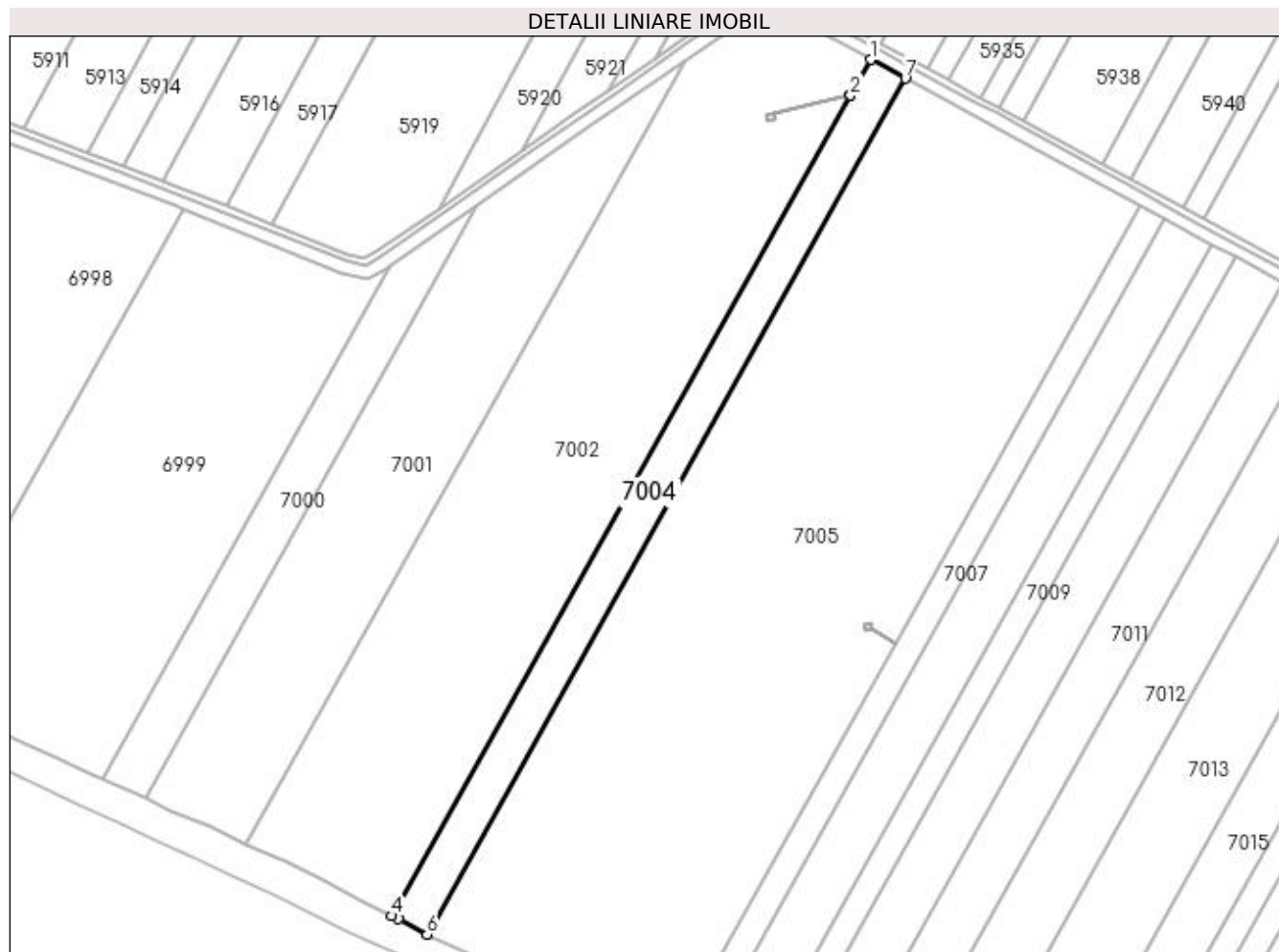
Inscrieri privind dezmembramintele dreptului de proprietate, drepturi reale de garanție și sarcini	Referințe
NU SUNT	

## Anexa Nr. 1 La Partea I

## Teren

Nr cadastral	Suprafața (mp)*	Observații / Referințe
	15.000	

\* Suprafața este determinată în planul de proiecție Stereo 70.



## Date referitoare la teren

Crt	Categorie folosință	Intra vilan	Suprafața (mp)	Tarla	Parcelă	Nr. topo	Observații / Referințe
1	arabil	NU	15.000	54	8	-	

## Lungime Segmente

1) Valorile lungimilor segmentelor sunt obținute din proiecție în plan.

Punct început	X / Y	Punct sfârșit	X / Y	Lungime segment (** (m)
1	424.373,266 298.116,078	2	424.360,914 298.093,989	25.308
2	424.360,914 298.093,989	3	424.360,907 298.093,975	0.015
3	424.360,907 298.093,975	4	424.076,043 297.584,558	583.655
4	424.076,043 297.584,558	5	424.080,256 297.582,658	4.622
5	424.080,256 297.582,658	6	424.097,899 297.573,151	20.042

Punct început	X / Y	Punct sfârșit	X / Y	Lungime segment (** (m)
6	424.097,899 297.573,151	7	424.394,942 298.104,348	608.609
7	424.394,942 298.104,348	1	424.373,266 298.116,078	24.647

\*\* Lungimile segmentelor sunt determinate în planul de proiecție Stereo 70 și sunt rotunjite la 1 milimetru.

\*\*\* Distanța dintre puncte este formată din segmente cumulate ce sunt mai mici decât valoarea 1 milimetru.



**DATE DESPRE IMOBILUL NR. 7005**

Oficiul de Cadastru și Publicitate Imobiliară DOLJ  
Biroul de Cadastru și Publicitate Imobiliară Craiova

**A. Partea I. Descrierea imobilului**

TEREN Extravilan

Nr. CF vechi:603

Nr. cadastral vechi:660

Adresa: Jud. Dolj, T 54, P 9

Nr. Crt	Nr cadastral Nr. topografic	Suprafața* (mp)	Observații / Referințe
A1	33284	100.000	Sector cadastral:18 Teren neimprejmuit;

**B. Partea II. Proprietari și acte**

Inscrieri privitoare la dreptul de proprietate și alte drepturi reale		Referințe
<b>3776 / 12/01/2018</b>		
Act Notarial nr. CM 25, din 16/12/2017 emis de NP SCURTU ALEXANDRU-OCTAVIAN;		
B1	Intabulare, drept de PROPRIETATE, dobandit prin Succesiune, cota actuala 1/1, cota initiala 1/1 1) MORTUN ALEXANDRU-IOAN	A1

**C. Partea III. SARCINI .**

Inscrieri privind dezmembramintele dreptului de proprietate, drepturi reale de garanție și sarcini	Referințe
NU SUNT	

## Anexa Nr. 1 La Partea I

## Teren

Nr cadastral	Suprafața (mp)*	Observații / Referințe
33284	100.000	

\* Suprafața este determinată în planul de proiecție Stereo 70.



## Date referitoare la teren

Crt	Categorie folosință	Intra vilan	Suprafața (mp)	Tarla	Parcelă	Nr. topo	Observații / Referințe
1	arabil	NU	100.000	54	9	-	

## Lungime Segmente

1) Valorile lungimilor segmentelor sunt obținute din proiecție în plan.

Punct început	X / Y	Punct sfârșit	X / Y	Lungime segment (** (m)
1	424.388,664 297.753,706	2	424.540,733 298.025,452	311.402
2	424.540,733 298.025,452	3	424.467,235 298.065,251	83.582
3	424.467,235 298.065,251	4	424.394,942 298.104,348	82.187
4	424.394,942 298.104,348	5	424.097,899 297.573,151	608.609
5	424.097,899 297.573,151	6	424.101,058 297.571,449	3.588



Punct început	X / Y	Punct sfârșit	X / Y	Lungime segment (** (m)
6	424.101,058 297.571,449	7	424.124,236 297.560,408	25.673
7	424.124,236 297.560,408	8	424.150,123 297.548,713	28.406
8	424.150,123 297.548,713	9	424.172,206 297.538,794	24.208
9	424.172,206 297.538,794	10	424.194,515 297.528,503	24.568
10	424.194,515 297.528,503	11	424.214,383 297.518,366	22.305
11	424.214,383 297.518,366	12	424.234,591 297.509,935	21.896
12	424.234,591 297.509,935	13	424.248,55 297.503,143	15.524
13	424.248,55 297.503,143	14	424.388,659 297.753,697	287.068
14	424.388,659 297.753,697	15	424.374,278 297.762,921	17.085
15	424.374,278 297.762,921	16	424.369,724 297.762,082	4.631
16	424.369,724 297.762,082	17	424.369,07 297.765,528	3.508
17	424.369,07 297.765,528	18	424.373,491 297.766,522	4.531
18	424.373,491 297.766,522	19	424.374,276 297.762,931	3.676
19	424.374,276 297.762,931	1	424.388,664 297.753,706	17.092

\*\* Lungimile segmentelor sunt determinate în planul de proiecție Stereo 70 și sunt rotunjite la 1 milimetru.

\*\*\* Distanța dintre puncte este formată din segmente cumulate ce sunt mai mici decât valoarea 1 milimetru.



**DATE DESPRE IMOBILUL NR. 7006**

Oficiul de Cadastru și Publicitate Imobiliară DOLJ  
Biroul de Cadastru și Publicitate Imobiliară Craiova

**A. Partea I. Descrierea imobilului**

TEREN Extravilan

Adresa: Jud. Dolj

Nr. Crt	Nr cadastral Nr. topografic	Suprafața* (mp)	Observații / Referințe
A1	31446	Din acte: 16 Masurata: 17	Sector cadastral:18 Teren neimprejmit;

**Construcții**

Crt	Nr cadastral Nr. topografic	Adresa	Observații / Referințe
A1.1		Jud. Dolj	Nr. niveluri:1; S. construita la sol:17 mp; LEA 220 kV s.c. CRAIOVA NORD-TURNU MAGURELE, stalp nr.96, metal, 1968

**B. Partea II. Proprietari și acte**

Inscrieri privitoare la dreptul de proprietate și alte drepturi reale		Referințe
<b>35512 / 16/04/2013</b>		
Act Normativ nr. HOTARAREA NR.407, din 04/05/2007 emis de GUVERNUL ROMANIEI (INVENTARUL BUNURILOR CARE APARTIN DOMENIULUI PUBLIC, HOTARAREA NR.1705/29.11.2006- GUVERNUL ROMANIEI, LEGEA NR. 123/2012);		
B1	Intabulare, drept de PROPRIETATE, dobandit prin Lege, cota actuala 1/1, cota initiala 1/1 1) <b>STATUL ROMAN- DOMENIUL PUBLIC</b> , CIF:9999999999999	A1, A1.1
B2	Intabulare, drept de ADMINISTRARE, dobandit prin Lege, cota actuala 1/1, cota initiala 1/1 1) <b>MINISTERUL ECONOMIEI SI COMERTULUI</b> , CIF:9999999999999	A1, A1.1
Act Administrativ nr. CONTRACT DE CONCESIUNE NR.1, din 29/06/2004 emis de MINISTERUL ECONOMIEI SI COMERTULUI (ACT ADITIONAL NR. 41541/2012- TRANSELECTRICA SA);		
B3	Intabulare, drept de CONCESIUNEPE O PERIOADA DE 49 ANI INCEPAND CU DATA SEMNARII CONTRACTULUI, dobandit prin Conventie, cota actuala 1/1, cota initiala 1/1 1) <b>COMPANIA NATIONALA DE TRANSPORT AL ENERGIEI ELECTRICE TRANSELECTRICA SA</b> , CIF: 9999999999999	A1, A1.1

**C. Partea III. SARCINI .**

Inscrieri privind dezmembramintele dreptului de proprietate, drepturi reale de garanție și sarcini	Referințe
NU SUNT	

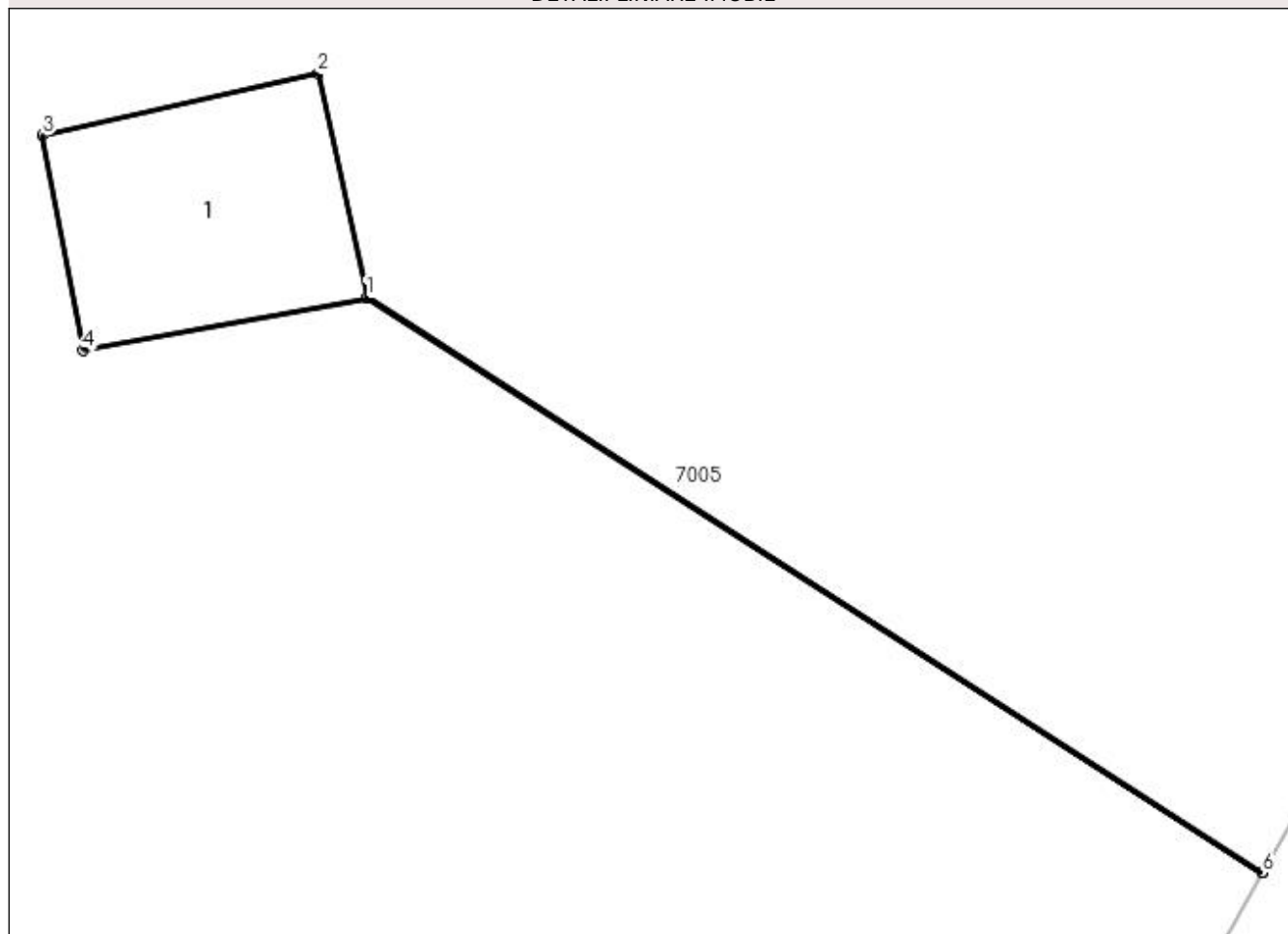
## Anexa Nr. 1 La Partea I

## Teren

Nr cadastral	Suprafața (mp)*	Observații / Referințe
31446	Din acte: 16 Masurata: 17	

\* Suprafața este determinată în planul de proiecție Stereo 70.

## DETALII LINIARE IMOBIL



## Date referitoare la teren

Crt	Categorie folosință	Intra vilan	Suprafața (mp)	Tarla	Parcelă	Nr. topo	Observații / Referințe
1	curți constructii	NU	17	-	-	-	Teren cu stalp LEA

## Date referitoare la construcții

Crt	Număr	Destinație construcție	Supraf. (mp)	Situație juridică	Observații / Referințe
A1.1		construcții industriale și edilitare	Din acte: 16 Masurata: 17	Cu acte	Nr. niveluri:1; S. construita la sol:17 mp; LEA 220 kV s.c. CRAIOVA NORD-TURNU MAGURELE, stalp nr.96, metal, 1968

## Lungime Segmente

1) Valorile lungimilor segmentelor sunt obținute din proiecție în plan.

Punct început	X / Y	Punct sfârșit	X / Y	Lungime segment (** (m)
1	424.374,276 297.762,931	2	424.373,491 297.766,522	3.676
2	424.373,491 297.766,522	3	424.369,07 297.765,528	4.531
3	424.369,07 297.765,528	4	424.369,724 297.762,082	3.508

Punct început	X / Y	Punct sfârșit	X / Y	Lungime segment (** (m)
4	424.369,724 297.762,082	5	424.374,278 297.762,921	4.631
5	424.374,278 297.762,921	6	424.388,659 297.753,697	17.085
6	424.388,659 297.753,697	7	424.388,664 297.753,706	0.01
7	424.388,664 297.753,706	1	424.374,276 297.762,931	17.092

\*\* Lungimile segmentelor sunt determinate în planul de proiecție Stereo 70 și sunt rotunjite la 1 milimetru.

\*\*\* Distanța dintre puncte este formată din segmente cumulate ce sunt mai mici decât valoarea 1 milimetru.



**DATE DESPRE IMOBILUL NR. 7007**

Oficiul de Cadastru și Publicitate Imobiliară DOLJ  
Biroul de Cadastru și Publicitate Imobiliară Craiova

**A. Partea I. Descrierea imobilului**

TEREN Extravilan

Adresa: Jud. Dolj, Tarlaua 54, Parcela 10

Nr. Crt	Nr cadastral Nr. topografic	Suprafața* (mp)	Observații / Referințe
A1	32119	10.000	Sector cadastral:18 Teren neimprejmuit;

**B. Partea II. Proprietari și acte**

Inscrieri privitoare la dreptul de proprietate și alte drepturi reale	Referințe
<b>61564 / 05/05/2016</b>	
Act Notarial nr. CONTRACT DE VANZARE AUT.NR.628, din 04/05/2016 emis de MARTA ELENA DANIELA;	
B1	A1
Intabulare, drept de PROPRIETATE, dobandit prin Conventie, cota actuala 1/1, cota initiala 1/1	
1) BERCEANU COSTINEL STEFANITA	
2) BERCEANU MARIA MAGDALENA	

**C. Partea III. SARCINI .**

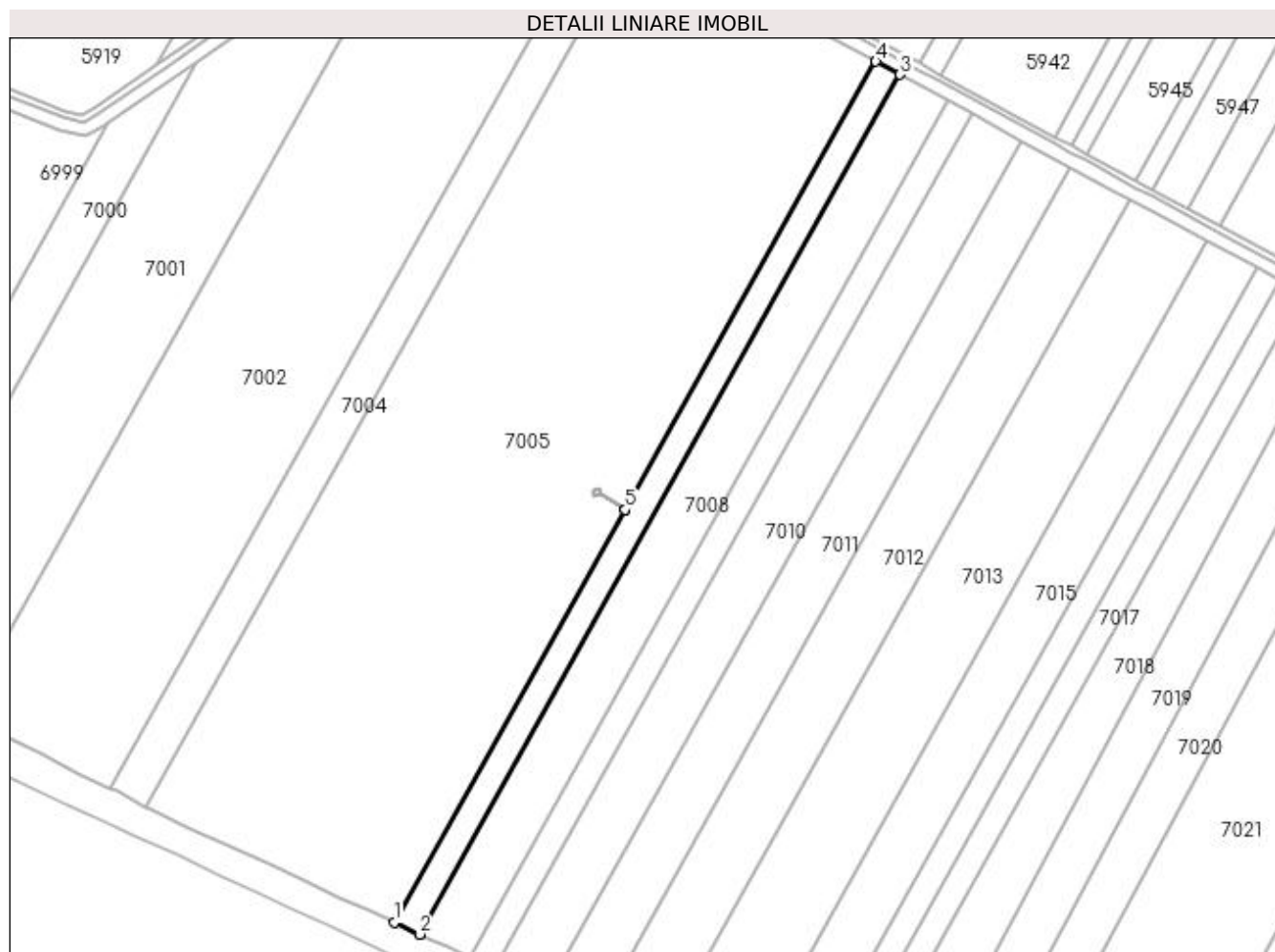
Inscrieri privind dezmembramintele dreptului de proprietate, drepturi reale de garanție și sarcini	Referințe
NU SUNT	

## Anexa Nr. 1 La Partea I

## Teren

Nr cadastral	Suprafața (mp)*	Observații / Referințe
32119	10.000	

\* Suprafața este determinată în planul de proiecție Stereo 70.



## Date referitoare la teren

Crt	Categorie folosință	Intra vilan	Suprafața (mp)	Tarla	Parcelă	Nr. topo	Observații / Referințe
1	arabil	NU	10.000	54	10	-	

## Lungime Segmente

1) Valorile lungimilor segmentelor sunt obținute din proiecție în plan.

Punct început	X / Y	Punct sfârșit	X / Y	Lungime segment (** (m)
1	424.248,55 297.503,143	2	424.263,754 297.496,017	16.79
2	424.263,754 297.496,017	3	424.555,38 298.017,526	597.51
3	424.555,38 298.017,526	4	424.540,733 298.025,452	16.653
4	424.540,733 298.025,452	5	424.388,664 297.753,706	311.402
5	424.388,664 297.753,706	6	424.388,659 297.753,697	0.01



Punct început	X / Y	Punct sfârșit	X / Y	Lungime segment (** (m)
6	424.388,659 297.753,697	1	424.248,55 297.503,143	287.068

\*\* Lungimile segmentelor sunt determinate în planul de proiecție Stereo 70 și sunt rotunjite la 1 milimetru.

\*\*\* Distanța dintre puncte este formată din segmente cumulate ce sunt mai mici decât valoarea 1 milimetru.



**DATE DESPRE IMOBILUL NR. 7008**

Oficiul de Cadastru și Publicitate Imobiliară DOLJ  
Biroul de Cadastru și Publicitate Imobiliară Craiova

**A. Partea I. Descrierea imobilului**

TEREN Extravilan

Adresa: Jud. Dolj, T54, P11

Nr. Crt	Nr cadastral Nr. topografic	Suprafața* (mp)	Observații / Referințe
A1		20.000	Sector cadastral:18 Teren neimprejmuit;

**B. Partea II. Proprietari și acte**

Inscrieri privitoare la dreptul de proprietate și alte drepturi reale		Referințe
/		
Act Notarial nr. CM NR.3, din 23/04/2018 emis de N.P. IONASCU NICOLAE (TDP 1809-59438/27.06.2000 EMIS DE COMISIA JUDETEANA DOLJ);		
B1	Intabulare, drept de PROPRIETATE, dobandit prin Succesiune, cota actuala 1/1, cota initiala 1/1 1) BUTOI IULIANA	A1

**C. Partea III. SARCINI .**

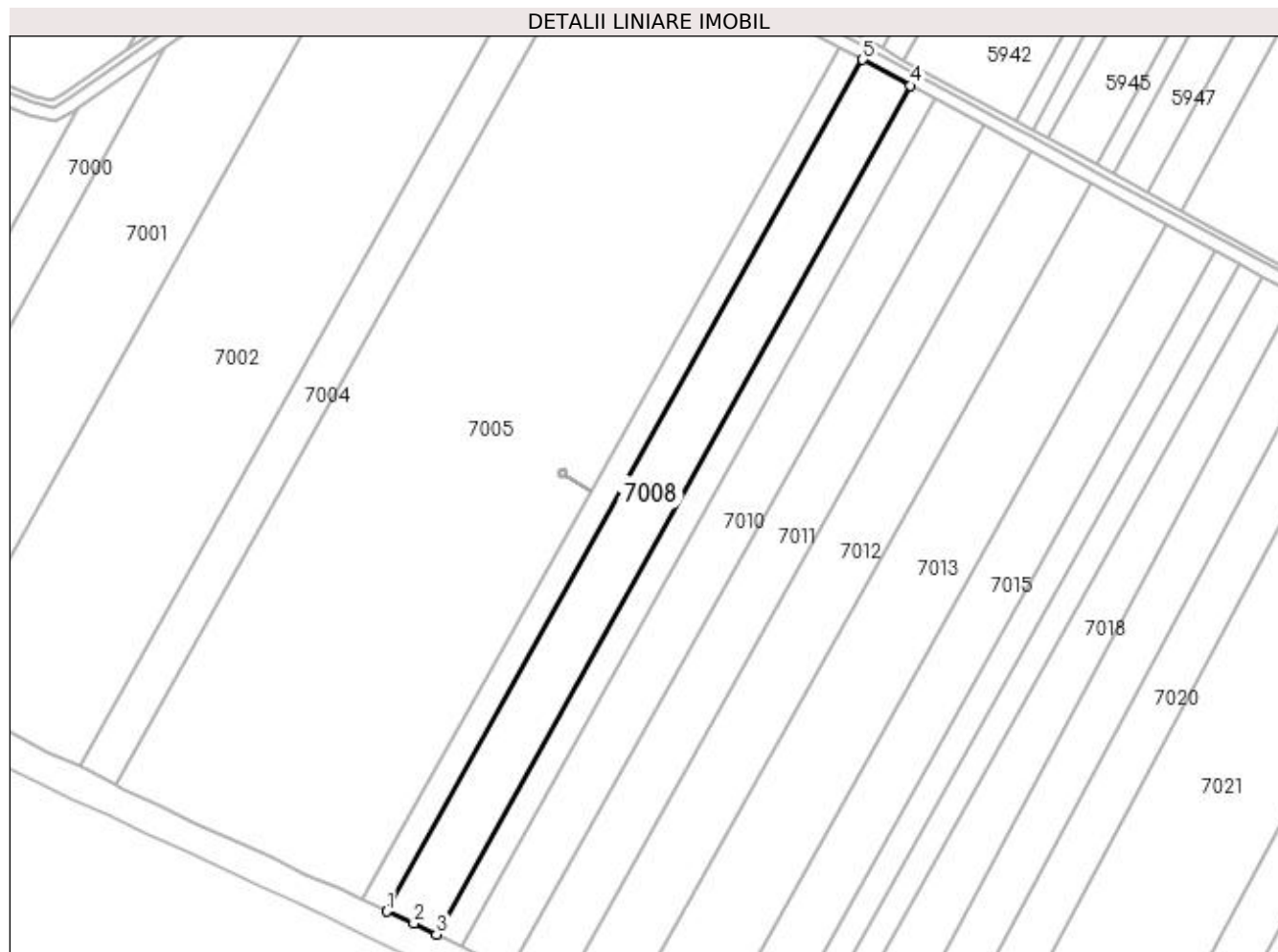
Inscrieri privind dezmembramintele dreptului de proprietate, drepturi reale de garanție și sarcini	Referințe
NU SUNT	

## Anexa Nr. 1 La Partea I

## Teren

Nr cadastral	Suprafața (mp)*	Observații / Referințe
	20.000	

\* Suprafața este determinată în planul de proiecție Stereo 70.



## Date referitoare la teren

Crt	Categorie folosință	Intra vilan	Suprafața (mp)	Tarla	Parcelă	Nr. topo	Observații / Referințe
1	arabil	NU	20.000	54	11	-	

## Lungime Segmente

1) Valorile lungimilor segmentelor sunt obținute din proiecție în plan.

Punct început	X / Y	Punct sfârșit	X / Y	Lungime segment (** (m)
1	424.263,754 297.496,017	2	424.280,448 297.488,705	18.226
2	424.280,448 297.488,705	3	424.294,338 297.481,984	15.431
3	424.294,338 297.481,984	4	424.584,883 298.001,56	595.295
4	424.584,883 298.001,56	5	424.555,38 298.017,526	33.547
5	424.555,38 298.017,526	1	424.263,754 297.496,017	597.51

**\*\* Lungimile segmentelor sunt determinate în planul de proiecție Stereo 70 și sunt rotunjite la 1 milimetru.**

**\*\*\* Distanța dintre puncte este formată din segmente cumulate ce sunt mai mici decât valoarea 1 milimetru.**



**DATE DESPRE IMOBILUL NR. 7009**

Oficiul de Cadastru și Publicitate Imobiliară DOLJ  
Biroul de Cadastru și Publicitate Imobiliară Craiova

**A. Partea I. Descrierea imobilului**

TEREN Extravilan

Adresa: Jud. Dolj, T54, P12

Nr. Crt	Nr cadastral Nr. topografic	Suprafața* (mp)	Observații / Referințe
A1		10.000	Sector cadastral:18 Teren neimprejmuit;

**B. Partea II. Proprietari și acte**

Inscrieri privitoare la dreptul de proprietate și alte drepturi reale		Referințe
/		
Act Administrativ nr. TDP 1768-45084, din 29/05/2000 emis de COMISIA JUDETEANA DOLJ (ADEVERINTA NR. 5419/23.09.2021);		
B1	Intabulare, drept de PROPRIETATE, dobandit prin Reconstituire, cota actuala 1/1, cota initiala 1/1 1) IANCU ION	A1

**C. Partea III. SARCINI .**

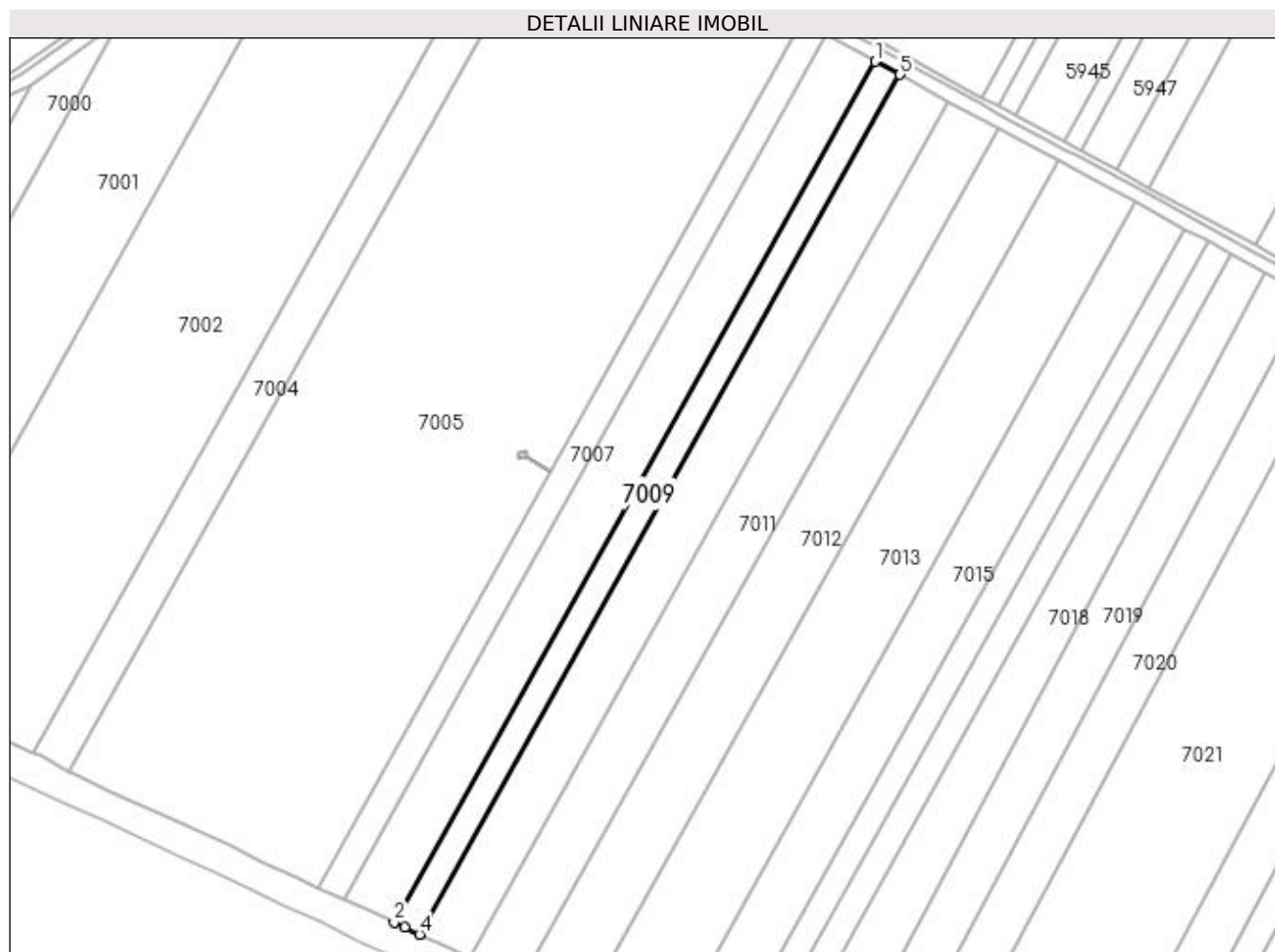
Inscrieri privind dezmembramintele dreptului de proprietate, drepturi reale de garanție și sarcini	Referințe
NU SUNT	

## Anexa Nr. 1 La Partea I

## Teren

Nr cadastral	Suprafața (mp)*	Observații / Referințe
	10.000	

\* Suprafața este determinată în planul de proiecție Stereo 70.



## Date referitoare la teren

Crt	Categorie folosință	Intra vilan	Suprafața (mp)	Tarla	Parcelă	Nr. topo	Observații / Referințe
1	arabil	NU	10.000	54	12	-	

## Lungime Segmente

1) Valorile lungimilor segmentelor sunt obținute din proiecție în plan.

Punct început	X / Y	Punct sfârșit	X / Y	Lungime segment (** (m)
1	424.584,883 298.001,56	2	424.294,338 297.481,984	595.295
2	424.294,338 297.481,984	3	424.300,648 297.478,93	7.01
3	424.300,648 297.478,93	4	424.309,554 297.474,752	9.837
4	424.309,554 297.474,752	5	424.599,669 297.993,559	594.414
5	424.599,669 297.993,559	1	424.584,883 298.001,56	16.812



**\*\* Lungimile segmentelor sunt determinate în planul de proiecție Stereo 70 și sunt rotunjite la 1 milimetru.**

**\*\*\* Distanța dintre puncte este formată din segmente cumulate ce sunt mai mici decât valoarea 1 milimetru.**



**DATE DESPRE IMOBILUL NR. 7010**

Oficiul de Cadastru și Publicitate Imobiliară DOLJ  
Biroul de Cadastru și Publicitate Imobiliară Craiova

**A. Partea I. Descrierea imobilului**

TEREN Extravilan

Nr. CF vechi:256  
Nr. cadastral vechi:333

Adresa: Jud. Dolj, T 54, P 13

Nr. Crt	Nr cadastral Nr. topografic	Suprafața* (mp)	Observații / Referințe
A1	34182	Din acte: 20.000 Masurata: 19.979	Sector cadastral:18 Teren neimprejmuit;

**B. Partea II. Proprietari și acte**

Inscrieri privitoare la dreptul de proprietate și alte drepturi reale		Referințe
<b>19622 / 18/05/2006</b>		
Act Notarial nr. CONTRACT DE PARTAJ VOLUNTAR AUT NR 381, din 17/05/2006 emis de ,;		
B1	Intabulare, drept de PROPRIETATE, dobandit prin Conventie, cota actuala 1/1, cota initiala 1/1 1) UTA MARIN, LIPSĂ CNP	A1

**C. Partea III. SARCINI .**

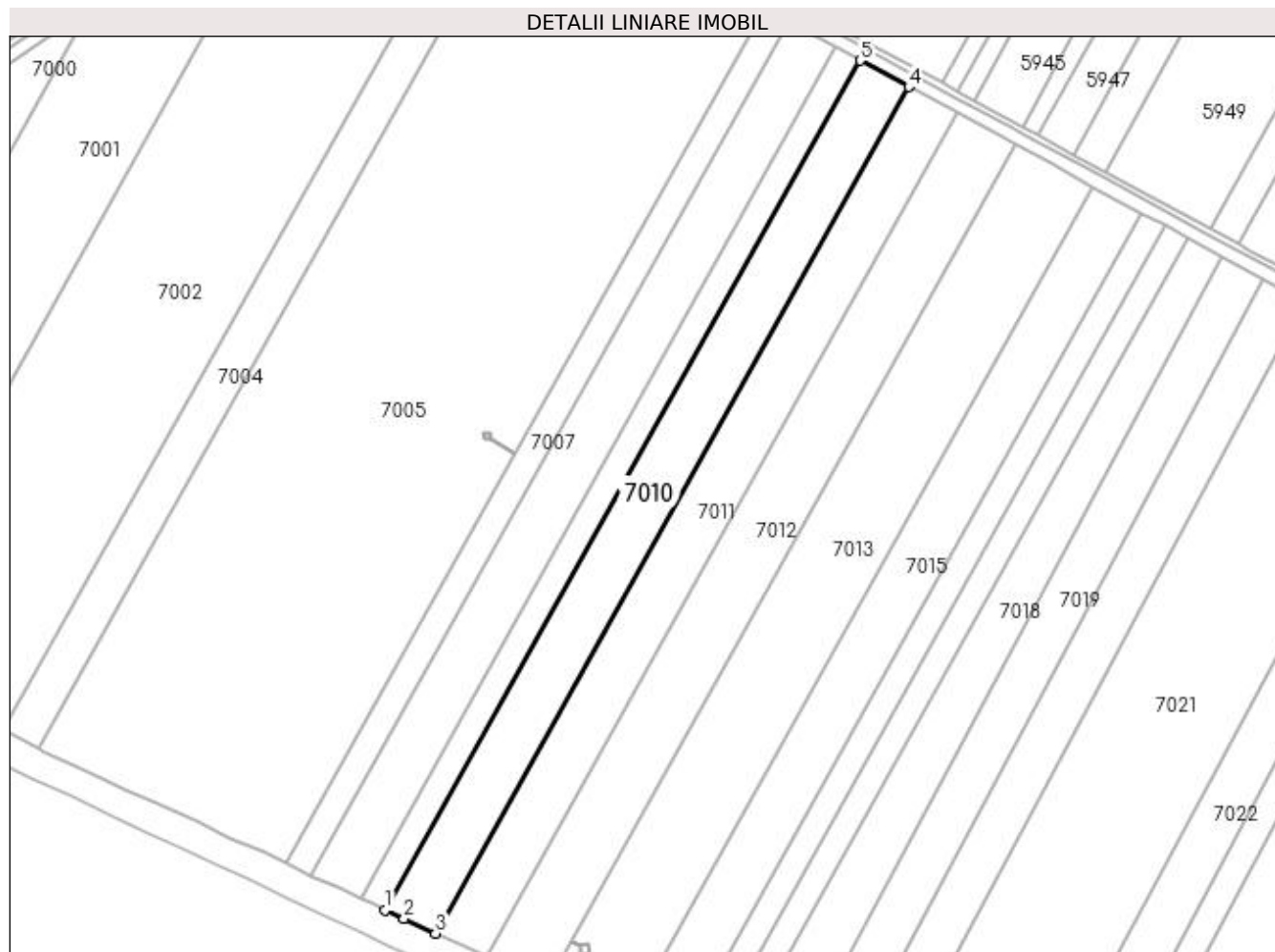
Inscrieri privind dezmembramintele dreptului de proprietate, drepturi reale de garanție și sarcini	Referințe
NU SUNT	

## Anexa Nr. 1 La Partea I

## Teren

Nr cadastral	Suprafața (mp)*	Observații / Referințe
34182	Din acte: 20.000 Masurata: 19.979	

\* Suprafața este determinată în planul de proiecție Stereo 70.



## Date referitoare la teren

Crt	Categorie folosință	Intra vilan	Suprafața (mp)	Tarla	Parcelă	Nr. topo	Observații / Referințe
1	arabil	NU	19.979	54	13	-	

## Lungime Segmente

1) Valorile lungimilor segmentelor sunt obținute din proiecție în plan.

Punct început	X / Y	Punct sfârșit	X / Y	Lungime segment (** (m)
1	424.309,554 297.474,752	2	424.320,974 297.469,394	12.615
2	424.320,974 297.469,394	3	424.340,101 297.460,401	21.135
3	424.340,101 297.460,401	4	424.629,28 297.977,535	592.497
4	424.629,28 297.977,535	5	424.599,669 297.993,559	33.669

Punct început	X / Y	Punct sfârșit	X / Y	Lungime segment (** (m)
5	424.599,669 297.993,559	1	424.309,554 297.474,752	594.414

\*\* Lungimile segmentelor sunt determinate în planul de proiecție Stereo 70 și sunt rotunjite la 1 milimetru.

\*\*\* Distanța dintre puncte este formată din segmente cumulate ce sunt mai mici decât valoarea 1 milimetru.



**DATE DESPRE IMOBILUL NR. 7011**

Oficiul de Cadastru și Publicitate Imobiliară DOLJ  
Biroul de Cadastru și Publicitate Imobiliară Craiova

**A. Partea I. Descrierea imobilului**

TEREN Extravilan

Adresa: Jud. Dolj, T 54, P 13

Nr. Crt	Nr cadastral Nr. topografic	Suprafața* (mp)	Observații / Referințe
A1	31583	Din acte: 19.968 Masurata: 19.953	Sector cadastral:18 Teren neimprijmit;

**B. Partea II. Proprietari și acte**

Inscrieri privitoare la dreptul de proprietate și alte drepturi reale	Referințe
<b>128030 / 30/12/2013</b>	
Act Administrativ nr. CERERE DE REEXAMINARE NR 9043, din 13/12/2013 emis de SC TOPO SERVICE SA (HOTARAREA NR 407/04.05.2007, INVENTARUL BUNURILOR CARE APARTIN DOMENIULUI PUBLIC, HOTARAREA NR 1705/29.11.2006 GUVERNUL ROMANIEI, LEGEA 123/2012);	
B1	A1
Se noteaza cererea de reexaminare nr. 128030/30.12.2013 la Incheierea nr. 100461/15.10.2013. Se noteaza admiterea cererii de reexaminare nr.128030/30.12.2013 la Incheierea nr. 100461/15.10.2013 . Se desfiinteaza Incheierea nr. 128030/30.12.2013. Se infiinteaza cartea funciara 31583 a imobilului cu numarul cadastral 31583/Leu, rezultat din dezmembrarea imobilului cu numarul cadastral 332 (identificator electronic 31533) inscris in cartea funciara 255 (identificator electronic 31533);	
Act Notarial nr. CONTRACT DE PARTAJ VOLUNTAR AUT NR 381 , din 01/01/2006 emis de BNP RADOVICI L.;	
B2	A1
Intabulare, drept de PROPRIETATE, dobandit prin Conventie, cota actuala 1/1, cota initiala 1/1 1) UTA ROMO, LIPSĂ CNP	

**C. Partea III. SARCINI .**

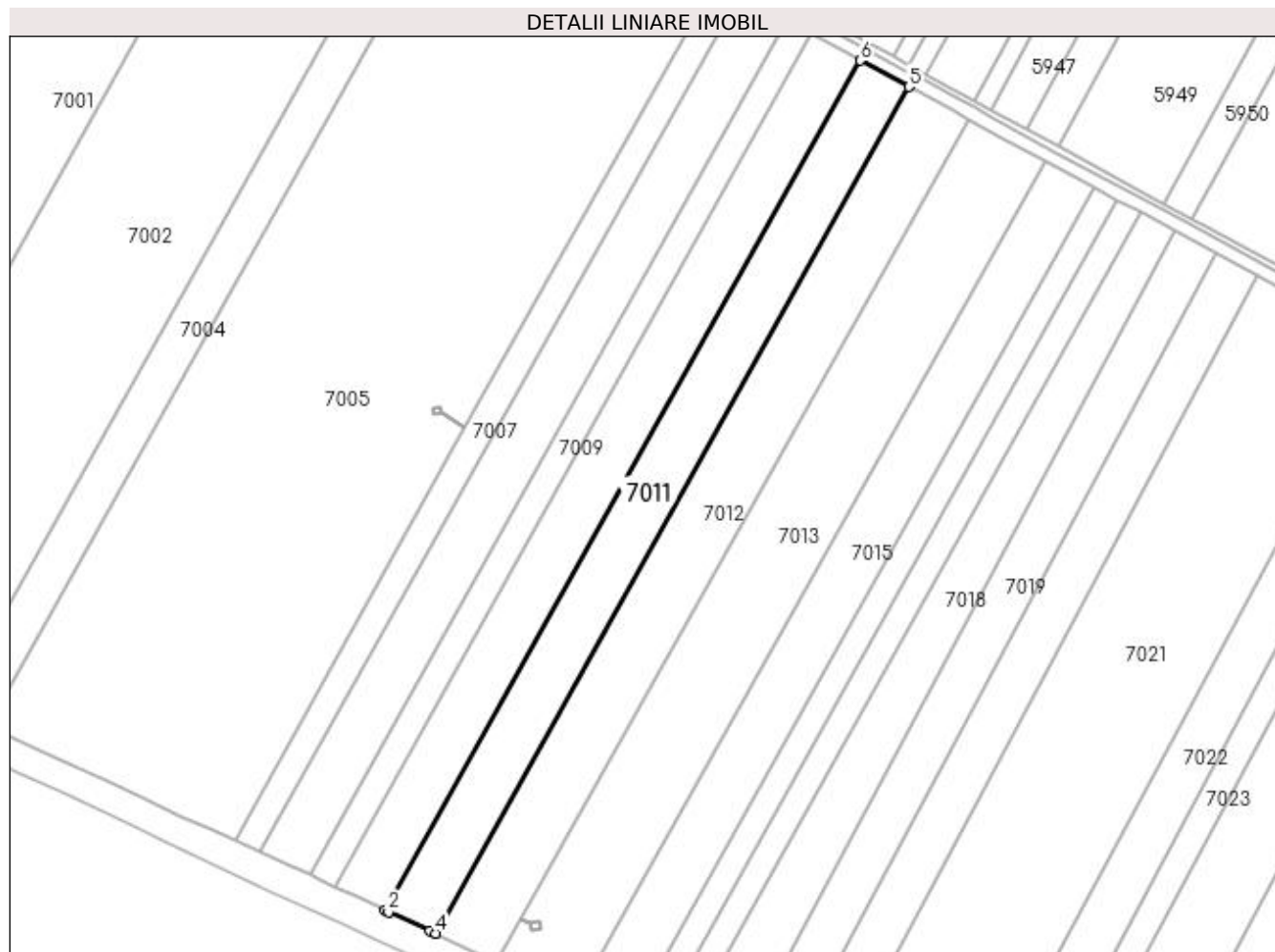
Inscrieri privind dezmembramintele dreptului de proprietate, drepturi reale de garanție și sarcini	Referințe
NU SUNT	

## Anexa Nr. 1 La Partea I

## Teren

Nr cadastral	Suprafața (mp)*	Observații / Referințe
31583	Din acte: 19.968 Masurata: 19.953	

\* Suprafața este determinată în planul de proiecție Stereo 70.



## Date referitoare la teren

Crt	Categorie folosință	Intravilan	Suprafața (mp)	Tarla	Parcelă	Nr. topo	Observații / Referințe
1	arabil	NU	19.953	T 54	P 13	-	

## Lungime Segmente

1) Valorile lungimilor segmentelor sunt obținute din proiecție în plan.

Punct început	X / Y	Punct sfârșit	X / Y	Lungime segment (** (m)
1	424.340,101 297.460,401	2	424.342,103 297.459,459	2.213
2	424.342,103 297.459,459	3	424.367,333 297.448,094	27.672
3	424.367,333 297.448,094	4	424.370,92 297.446,377	3.977
4	424.370,92 297.446,377	5	424.658,96 297.961,473	590.162



Punct început	X / Y	Punct sfârșit	X / Y	Lungime segment (** (m)
5	424.658,96 297.961,473	6	424.629,28 297.977,535	33.747
6	424.629,28 297.977,535	1	424.340,101 297.460,401	592.497

\*\* Lungimile segmentelor sunt determinate în planul de proiecție Stereo 70 și sunt rotunjite la 1 milimetru.

\*\*\* Distanța dintre puncte este formată din segmente cumulate ce sunt mai mici decât valoarea 1 milimetru.



**DATE DESPRE IMOBILUL NR. 7012**

Oficiul de Cadastru și Publicitate Imobiliară DOLJ  
Biroul de Cadastru și Publicitate Imobiliară Craiova

**A. Partea I. Descrierea imobilului**

TEREN Extravilan

Nr. CF vechi:257  
Nr. cadastral vechi:334

Adresa: Jud. Dolj, T54, P13

Nr. Crt	Nr cadastral Nr. topografic	Suprafața* (mp)	Observații / Referințe
A1	31212	Din acte: 24.200 Masurata: 24.175	Sector cadastral:18 Teren neimprejmuit;

**B. Partea II. Proprietari și acte**

Inscrieri privitoare la dreptul de proprietate și alte drepturi reale		Referințe
<b>19623 / 18/05/2006</b>		
Act Notarial nr. 381 , din 01/01/2006 emis de NP RADOVICI LUCRETIA;		
B1	Intabulare, drept de PROPRIETATE, dobandit prin Conventie, cota actuala 1/1, cota initiala 1/1 1) PELEA ELENA <i>OBSERVATII: (PROVENITA DIN CONVERSIA CF 257)</i>	A1

**C. Partea III. SARCINI .**

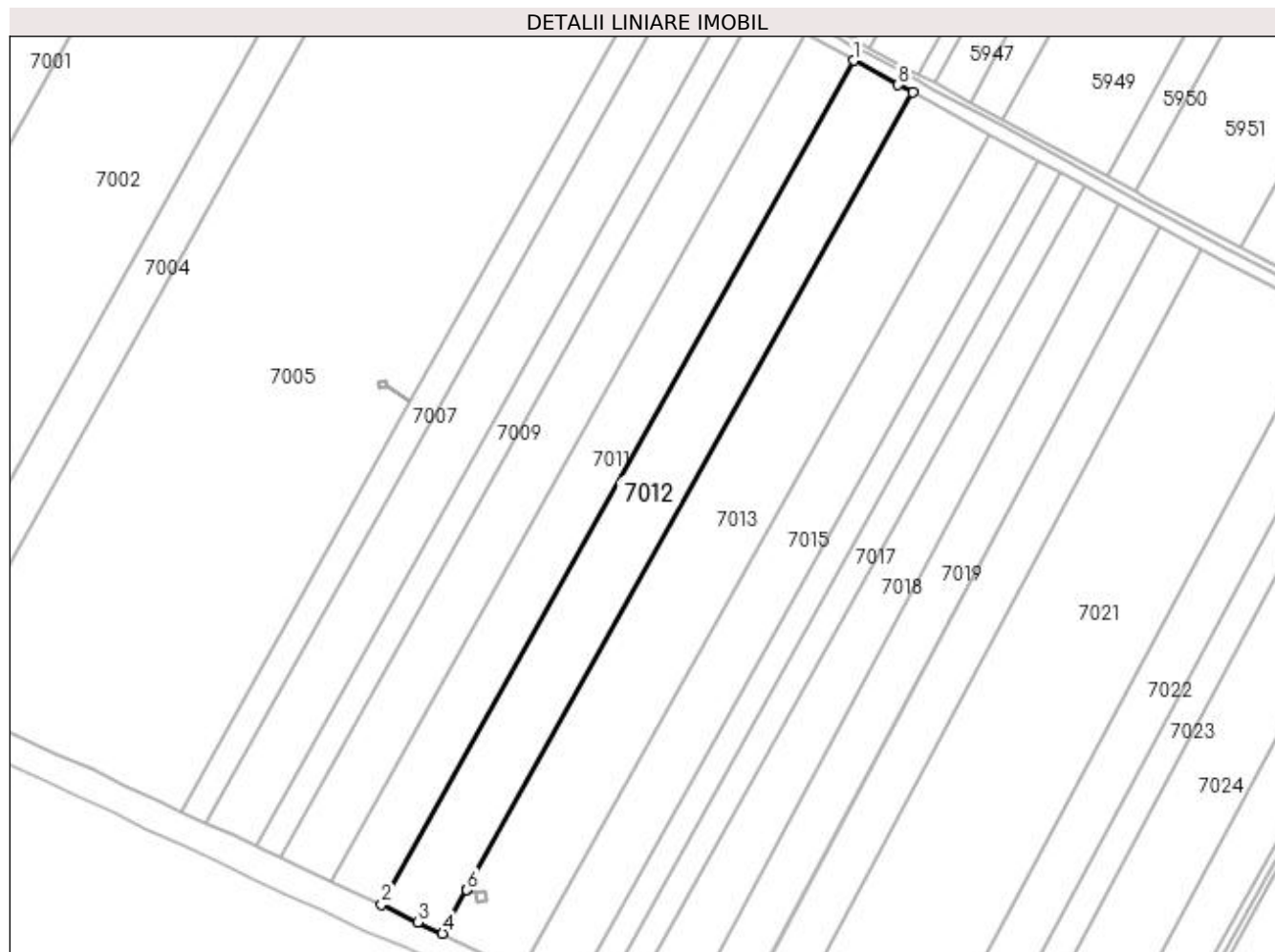
Inscrieri privind dezmembramintele dreptului de proprietate, drepturi reale de garanție și sarcini	Referințe
NU SUNT	

## Anexa Nr. 1 La Partea I

## Teren

Nr cadastral	Suprafața (mp)*	Observații / Referințe
31212	Din acte: 24.200 Masurata: 24.175	

\* Suprafața este determinată în planul de proiecție Stereo 70.



## Date referitoare la teren

Crt	Categorie folosință	Intravilan	Suprafața (mp)	Tarla	Parcelă	Nr. topo	Observații / Referințe
1	arabil	NU	24.175	54	13	-	

## Lungime Segmente

1) Valorile lungimilor segmentelor sunt obținute din proiecție în plan.

Punct început	X / Y	Punct sfârșit	X / Y	Lungime segment (** (m)
1	424.658,96 297.961,473	2	424.370,92 297.446,377	590.162
2	424.370,92 297.446,377	3	424.393,217 297.435,705	24.719
3	424.393,217 297.435,705	4	424.408,082 297.428,764	16.405
4	424.408,082 297.428,764	5	424.422,915 297.455,278	30.381

Punct început	X / Y	Punct sfârșit	X / Y	Lungime segment (** (m)
5	424.422,915 297.455,278	6	424.422,919 297.455,287	0.01
6	424.422,919 297.455,287	7	424.695,053 297.941,939	557.572
7	424.695,053 297.941,939	8	424.686,341 297.946,656	9.907
8	424.686,341 297.946,656	1	424.658,96 297.961,473	31.133

\*\* Lungimile segmentelor sunt determinate în planul de proiecție Stereo 70 și sunt rotunjite la 1 milimetru.

\*\*\* Distanța dintre puncte este formată din segmente cumulate ce sunt mai mici decât valoarea 1 milimetru.



**DATE DESPRE IMOBILUL NR. 7013**

Oficiul de Cadastru și Publicitate Imobiliară DOLJ  
Biroul de Cadastru și Publicitate Imobiliară Craiova

**A. Partea I. Descrierea imobilului**

TEREN Extravilan

Adresa: Jud. Dolj, T54, P14

Nr. Crt	Nr cadastral Nr. topografic	Suprafața* (mp)	Observații / Referințe
A1		31.100	Sector cadastral:18 Teren neimprejmuit;

**B. Partea II. Proprietari și acte**

Inscrieri privitoare la dreptul de proprietate și alte drepturi reale		Referințe
/		
Act Administrativ nr. TDP 1764-45084, din 29/05/2000 emis de COMISIA JUDETEANA DOLJ (CERTIFICAT DE DECES DA NR.510768);		
B1	Intabulare, drept de PROPRIETATE, dobandit prin Reconstituire, cota actuala 1/1, cota initiala 1/1 1) CHIRITA CHIRILA DEFUNCT:Da	A1

**C. Partea III. SARCINI .**

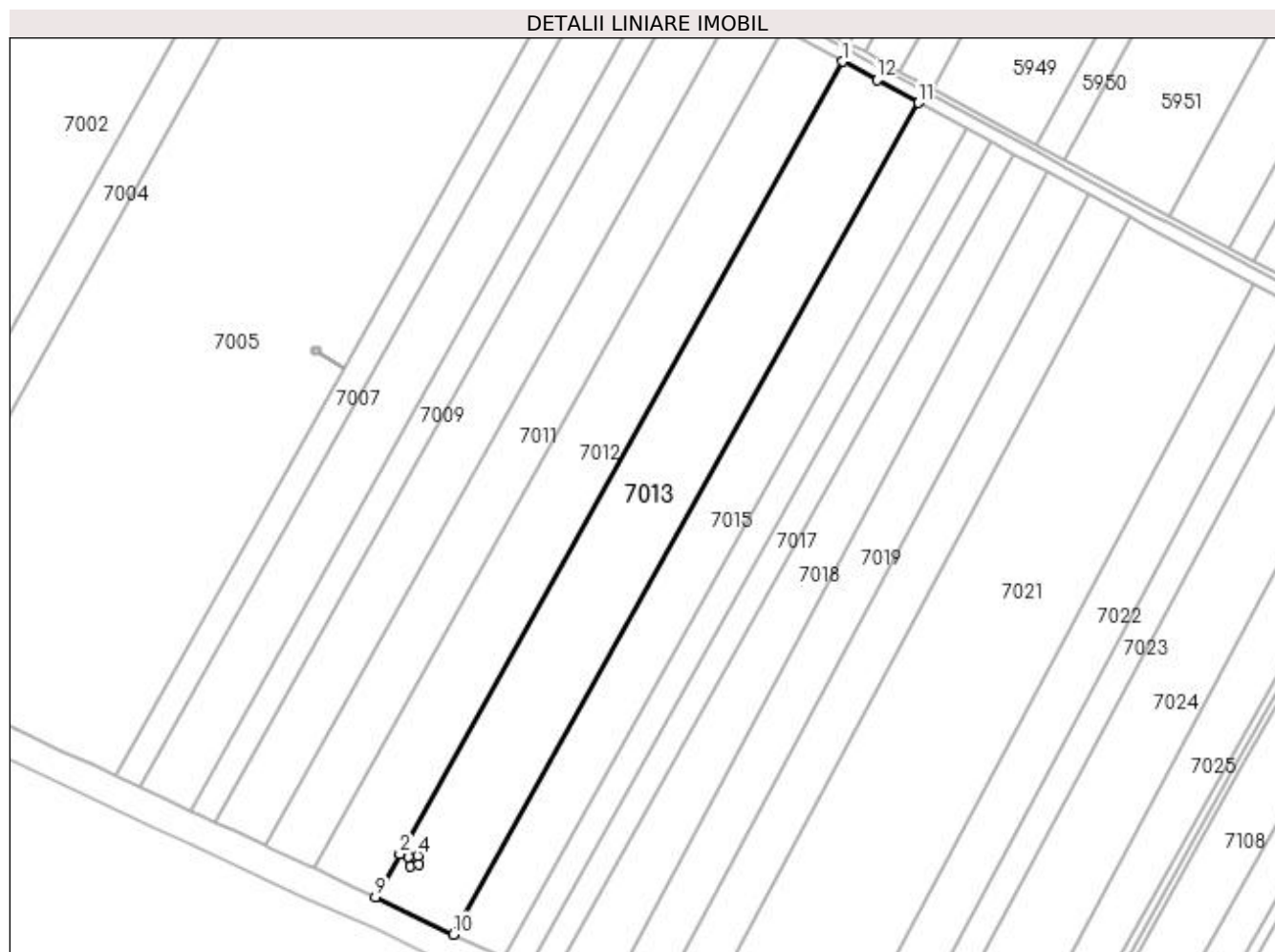
Inscrieri privind dezmembramintele dreptului de proprietate, drepturi reale de garanție și sarcini	Referințe
NU SUNT	

## Anexa Nr. 1 La Partea I

## Teren

Nr cadastral	Suprafața (mp)*	Observații / Referințe
	31.100	

\* Suprafața este determinată în planul de proiecție Stereo 70.



## Date referitoare la teren

Crt	Categorie folosință	Intra vilan	Suprafața (mp)	Tarla	Parcelă	Nr. topo	Observații / Referințe
1	arabil	NU	31.100	54	14	-	

## Lungime Segmente

1) Valorile lungimilor segmentelor sunt obținute din proiecție în plan.

Punct început	X / Y	Punct sfârșit	X / Y	Lungime segment (** (m)
1	424.695,053 297.941,939	2	424.422,919 297.455,287	557.572
2	424.422,919 297.455,287	3	424.428,175 297.453,225	5.646
3	424.428,175 297.453,225	4	424.433,775 297.454,306	5.703
4	424.433,775 297.454,306	5	424.434,821 297.448,752	5.652
5	424.434,821 297.448,752	6	424.429,155 297.447,658	5.771



Punct început	X / Y	Punct sfârșit	X / Y	Lungime segment (** (m)
6	424.429,155 297.447,658	7	424.428,177 297.453,215	5.643
7	424.428,177 297.453,215	8	424.422,915 297.455,278	5.652
8	424.422,915 297.455,278	9	424.408,082 297.428,764	30.381
9	424.408,082 297.428,764	10	424.456,062 297.405,828	53.181
10	424.456,062 297.405,828	11	424.741,724 297.916,671	585.288
11	424.741,724 297.916,671	12	424.716,085 297.930,619	29.188
12	424.716,085 297.930,619	1	424.695,053 297.941,939	23.884

\*\* Lungimile segmentelor sunt determinate în planul de proiecție Stereo 70 și sunt rotunjite la 1 milimetru.

\*\*\* Distanța dintre puncte este formată din segmente cumulate ce sunt mai mici decât valoarea 1 milimetru.



**DATE DESPRE IMOBILUL NR. 7014**

Oficiul de Cadastru și Publicitate Imobiliară DOLJ  
Biroul de Cadastru și Publicitate Imobiliară Craiova

**A. Partea I. Descrierea imobilului**

TEREN Extravilan

Adresa: Jud. Dolj, T 54, P 13

Nr. Crt	Nr cadastral Nr. topografic	Suprafața* (mp)	Observații / Referințe
A1	31582	32	Sector cadastral:18 Teren neimprijmit;

**Construcții**

Crt	Nr cadastral Nr. topografic	Adresa	Observații / Referințe
A1.1		Jud. Dolj, T 54, P 13	Nr. niveluri:1; S. construita la sol:32 mp; LEA 220 kV s.c. CRAIOVA NORD-TURNU MAGURELE, stalp nr.97, metal, 1968

**B. Partea II. Proprietari și acte**

Inscrieri privitoare la dreptul de proprietate și alte drepturi reale	Referințe
<b>128030 / 30/12/2013</b>	
Act Administrativ nr. CERERE DE REEXAMINARE NR 9043, din 13/12/2013 emis de SC TOPO SERVICE SA (HOTARAREA NR 407/04.05.2007, INVENTARUL BUNURILOR CARE APARTIN DOMENIULUI PUBLIC, HOTARAREA NR 1705/29.11.2006 GUVERNUL ROMANIEI, LEGEA 123/2012);	
B1	A1
Se noteaza cererea de reexaminare nr. 128030/30.12.2013 la Incheierea nr. 100461/15.10.2013. Se noteaza admiterea cererii de reexaminare nr.128030/30.12.2013 la Incheierea nr. 100461/15.10.2013 . Se desfiinteaza Incheierea nr. 128030/30.12.2013. Se infiinteaza cartea funciara 31582 a imobilului cu numarul cadastral 31582/Leu, rezultat din dezmembrarea imobilului cu numarul cadastral 332 (identificator electronic 31533) inscris in cartea funciara 255 (identificator electronic 31533);	
B2	A1, A1.1
Intabulare, drept de PROPRIETATE, dobandit prin Lege, cota actuala 1/1, cota initiala 1/1 1) <b>STATUL ROMAN</b> , CIF:999999999999, domeniul public	
B3	A1, A1.1
Intabulare, drept de ADMINISTRARE, cota actuala 1/1, cota initiala 1/1 1) <b>MINISTERUL ECONOMIEI SI COMERTULUI</b> , CIF:999999999999	
Act Administrativ nr. CONTRACT DE CONCESIUNE NR 1, din 29/06/2004 emis de MINISTERUL ECONOMIEI SI COMERTULUI (ACT ADITIONAL NR 41541/2012 TRANSELECTRICA SA);	
B4	A1, A1.1
Intabulare, drept de CONCESIUNEPE O PERIOADA DE 49 DE ANI INCEPAND CU DATA 29.06.2004 ( DATA SEMNARII CONTRACTULUI), cota actuala 1/1, cota initiala 1/1 1) <b>COMPANIA NATIONALA DE TRANSPORT AL ENERGIEI ELECTRICE</b> , CIF:13328043	

**C. Partea III. SARCINI .**

Inscrieri privind dezmembramintele dreptului de proprietate, drepturi reale de garanție și sarcini	Referințe
NU SUNT	

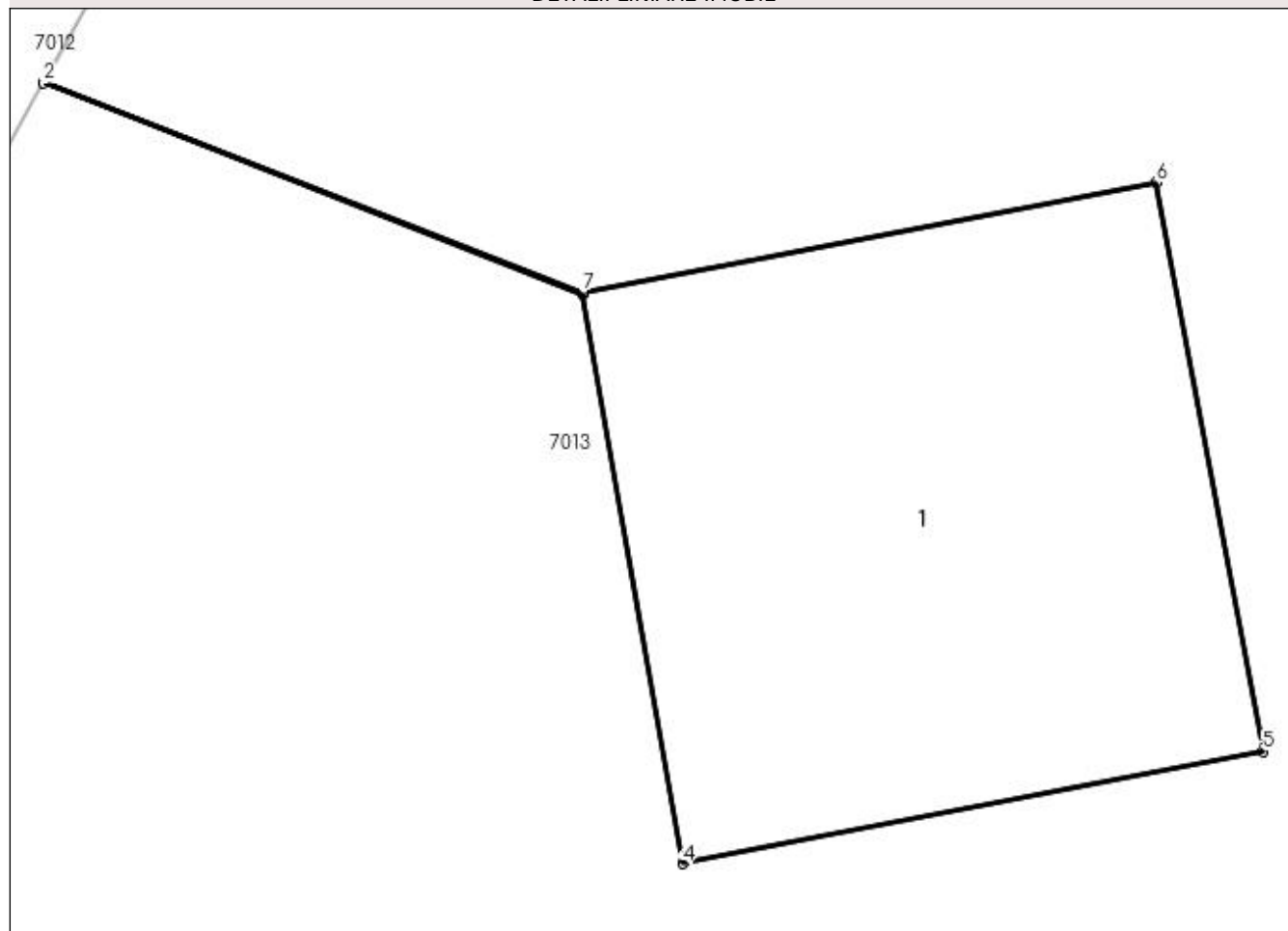
## Anexa Nr. 1 La Partea I

## Teren

Nr cadastral	Suprafața (mp)*	Observații / Referințe
31582	32	

\* Suprafața este determinată în planul de proiecție Stereo 70.

## DETALII LINIARE IMOBIL



## Date referitoare la teren

Crt	Categorie folosință	Intra vilan	Suprafața (mp)	Tarla	Parcelă	Nr. topo	Observații / Referințe
1	curți constructii	NU	32	T 54	P 13	-	Teren cu stalp LEA

## Date referitoare la construcții

Crt	Număr	Destinație construcție	Supraf. (mp)	Situație juridică	Observații / Referințe
A1.1		construcții industriale și edilitare	32	Cu acte	Nr. niveluri:1; S. construită la sol:32 mp; LEA 220 kV s.c. CRAIOVA NORD-TURNU MAGURELE, stalp nr.97, metal, 1968

## Lungime Segmente

1) Valorile lungimilor segmentelor sunt obținute din proiecție în plan.

Punct început	X / Y	Punct sfârșit	X / Y	Lungime segment (** (m)
1	424.422,919 297.455,287	2	424.422,915 297.455,278	0.01
2	424.422,915 297.455,278	3	424.428,177 297.453,215	5.652
3	424.428,177 297.453,215	4	424.429,155 297.447,658	5.643

Punct început	X / Y	Punct sfârșit	X / Y	Lungime segment (** (m)
4	424.429,155 297.447,658	5	424.434,821 297.448,752	5.771
5	424.434,821 297.448,752	6	424.433,775 297.454,306	5.652
6	424.433,775 297.454,306	7	424.428,175 297.453,225	5.703
7	424.428,175 297.453,225	1	424.422,919 297.455,287	5.646

\*\* Lungimile segmentelor sunt determinate în planul de proiecție Stereo 70 și sunt rotunjite la 1 milimetru.

\*\*\* Distanța dintre puncte este formată din segmente cumulate ce sunt mai mici decât valoarea 1 milimetru.



**DATE DESPRE IMOBILUL NR. 7015**

Oficiul de Cadastru și Publicitate Imobiliară DOLJ  
Biroul de Cadastru și Publicitate Imobiliară Craiova

**A. Partea I. Descrierea imobilului**

TEREN Extravilan

Adresa: Jud. Dolj, tarlăua 54 parcela 15

Nr. Crt	Nr cadastral Nr. topografic	Suprafața* (mp)	Observații / Referințe
A1	33210	20.000	Sector cadastral:18 Teren neimprejmuit;

**B. Partea II. Proprietari și acte**

Inscrieri privitoare la dreptul de proprietate și alte drepturi reale	Referințe
<b>125390 / 21/08/2017</b>	
Act Notarial nr. CONTRACT DE DONATIE NR 2904, din 09/11/2004 emis de BNP IONICA VERGICA;	
B1	A1
Intabulare, drept de PROPRIETATE, dobandit prin Conventie, cota actuala 1/1, cota initiala 1/1 1) <b>BÎȚU MARIA</b>	

**C. Partea III. SARCINI .**

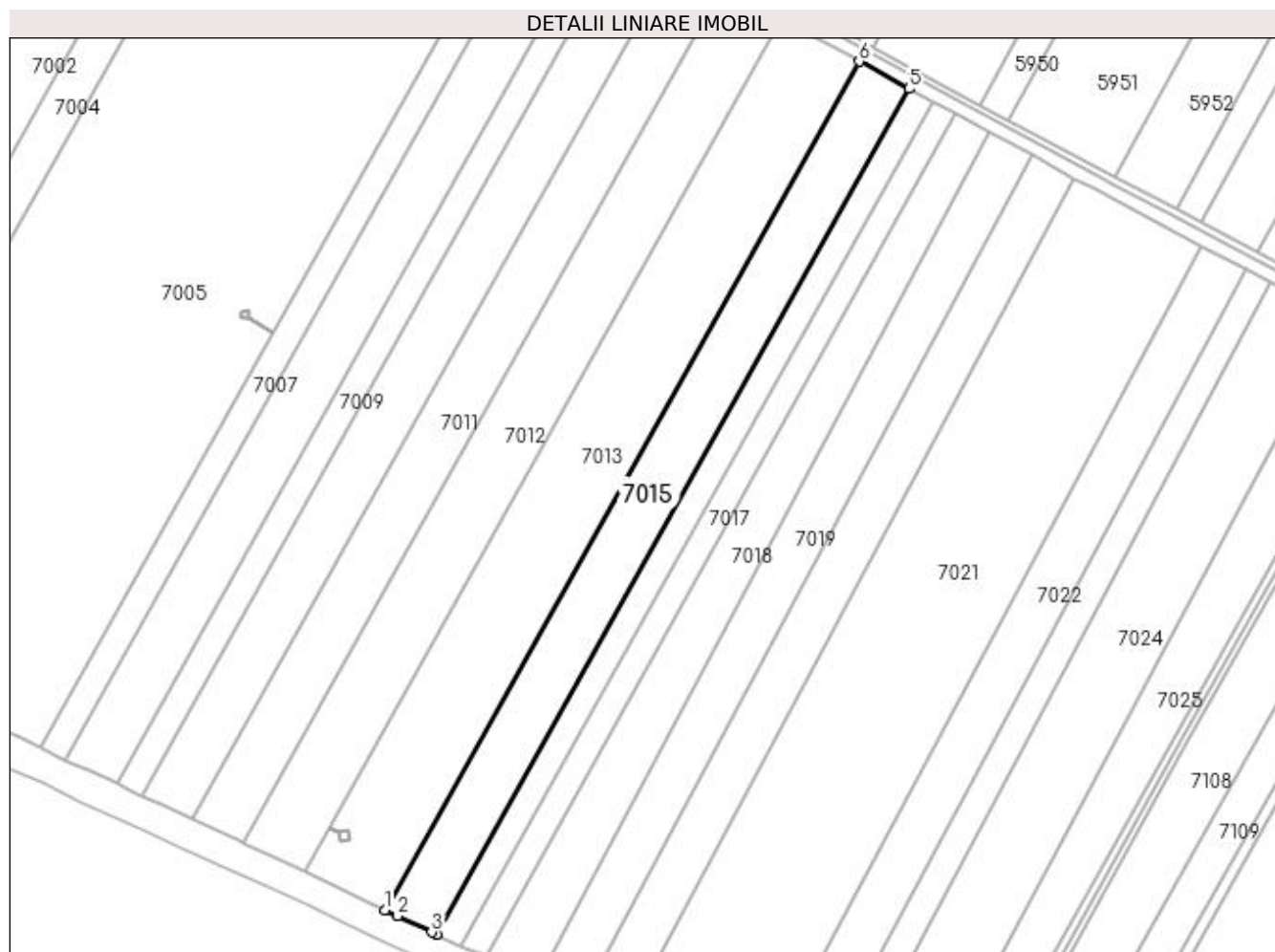
Inscrieri privind dezmembramintele dreptului de proprietate, drepturi reale de garanție și sarcini	Referințe
NU SUNT	

## Anexa Nr. 1 La Partea I

## Teren

Nr cadastral	Suprafața (mp)*	Observații / Referințe
33210	20.000	

\* Suprafața este determinată în planul de proiecție Stereo 70.



## Date referitoare la teren

Crt	Categorie folosință	Intravilan	Suprafața (mp)	Tarla	Parcelă	Nr. topo	Observații / Referințe
1	arabil	NU	20.000	54	15	-	

## Lungime Segmente

1) Valorile lungimilor segmentelor sunt obținute din proiecție în plan.

Punct început	X / Y	Punct sfârșit	X / Y	Lungime segment (** (m)
1	424.456,062 297.405,828	2	424.463,708 297.402,255	8.439
2	424.463,708 297.402,255	3	424.484,206 297.392,541	22.683
3	424.484,206 297.392,541	4	424.487,094 297.391,194	3.187
4	424.487,094 297.391,194	5	424.771,825 297.900,373	583.382
5	424.771,825 297.900,373	6	424.741,724 297.916,671	34.231



Punct început	X / Y	Punct sfârşit	X / Y	Lungime segment (** (m)
6	424.741,724 297.916,671	1	424.456,062 297.405,828	585.288

\*\* Lungimile segmentelor sunt determinate în planul de proiecţie Stereo 70 şi sunt rotunjite la 1 milimetru.

\*\*\* Distanţa dintre puncte este formată din segmente cumulate ce sunt mai mici decât valoarea 1 milimetru.



**DATE DESPRE IMOBILUL NR. 7016**

Oficiul de Cadastru și Publicitate Imobiliară DOLJ  
Biroul de Cadastru și Publicitate Imobiliară Craiova

**A. Partea I. Descrierea imobilului**

TEREN Extravilan

Adresa: Jud. Dolj, T54, P16

Nr. Crt	Nr cadastral Nr. topografic	Suprafața* (mp)	Observații / Referințe
A1		9.300	Sector cadastral:18 Teren neimprejmut;

**B. Partea II. Proprietari și acte**

Inscrieri privitoare la dreptul de proprietate și alte drepturi reale		Referințe
/		
Act Administrativ nr. TDP 1777-45084, din 21/06/2000 emis de COMISIA JUDETEANA DOLJ;		
B1	Intabulare, drept de PROPRIETATE, dobandit prin Reconstituire, cota actuala 1/3, cota initiala 1/1 1) <b>BOANA MARIN</b>	A1
B2	Intabulare, drept de PROPRIETATE, dobandit prin Reconstituire, cota actuala 1/3, cota initiala 1/1 1) <b>CIRJAN MARIAN</b>	A1
Act Notarial nr. CM 80, din 27/05/2021 emis de BNP CANTAR ELENA;		
B3	Intabulare, drept de PROPRIETATE, dobandit prin Succesiune, cota actuala 1/3, cota initiala 1/1 1) <b>BOANA CONSTANTIN, LIPSĂ CNP</b>	A1

**C. Partea III. SARCINI .**

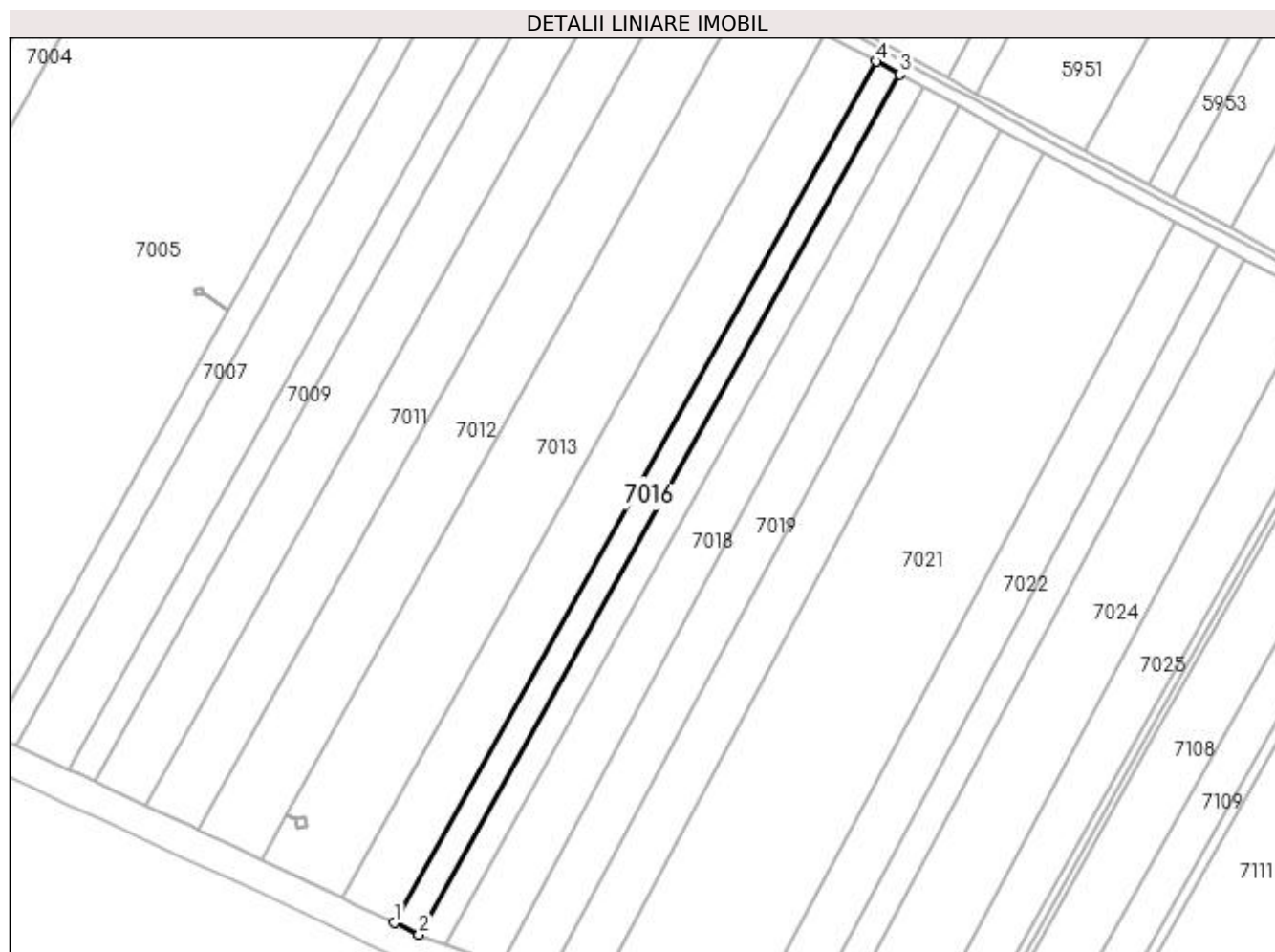
Inscrieri privind dezmembramintele dreptului de proprietate, drepturi reale de garanție și sarcini	Referințe
NU SUNT	

## Anexa Nr. 1 La Partea I

## Teren

Nr cadastral	Suprafața (mp)*	Observații / Referințe
	9.300	

\* Suprafața este determinată în planul de proiecție Stereo 70.



## Date referitoare la teren

Crt	Categorie folosință	Intravilan	Suprafața (mp)	Tarla	Parcelă	Nr. topo	Observații / Referințe
1	arabil	NU	9.300	54	16	-	

## Lungime Segmente

1) Valorile lungimilor segmentelor sunt obținute din proiecție în plan.

Punct început	X / Y	Punct sfârșit	X / Y	Lungime segment (** (m)
1	424.487,094 297.391,194	2	424.501,593 297.384,433	15.998
2	424.501,593 297.384,433	3	424.785,857 297.892,776	582.424
3	424.785,857 297.892,776	4	424.771,825 297.900,373	15.956
4	424.771,825 297.900,373	1	424.487,094 297.391,194	583.382

**\*\* Lungimile segmentelor sunt determinate în planul de proiecție Stereo 70 și sunt rotunjite la 1 milimetru.**

**\*\*\* Distanța dintre puncte este formată din segmente cumulate ce sunt mai mici decât valoarea 1 milimetru.**



**DATE DESPRE IMOBILUL NR. 7017**

Oficiul de Cadastru și Publicitate Imobiliară DOLJ  
 Biroul de Cadastru și Publicitate Imobiliară Craiova

**A. Partea I. Descrierea imobilului**

TEREN Extravilan

Adresa: Jud. Dolj, T54, P17

Nr. Crt	Nr cadastral Nr. topografic	Suprafața* (mp)	Observații / Referințe
A1		9.500	Sector cadastral:18 Teren neimprejmit;

**B. Partea II. Proprietari și acte**

Inscrieri privitoare la dreptul de proprietate și alte drepturi reale	Referințe
/	
Act Administrativ nr. TDP 3074, din 30/11/2004 emis de COMISIA JUDETEANA DOLJ;	
B1	A1
Intabulare, drept de PROPRIETATE, dobandit prin Constituire, cota actuala 1/1, cota initiala 1/1	
1) BOANA MARIN 2) POPESCU IULIAN 3) BOANA CONSTANTIN, LIPSĂ CNP 4) CARJAN AUGUSTIN, LIPSĂ CNP 5) EPURE EUGENIA, LIPSĂ CNP	

**C. Partea III. SARCINI .**

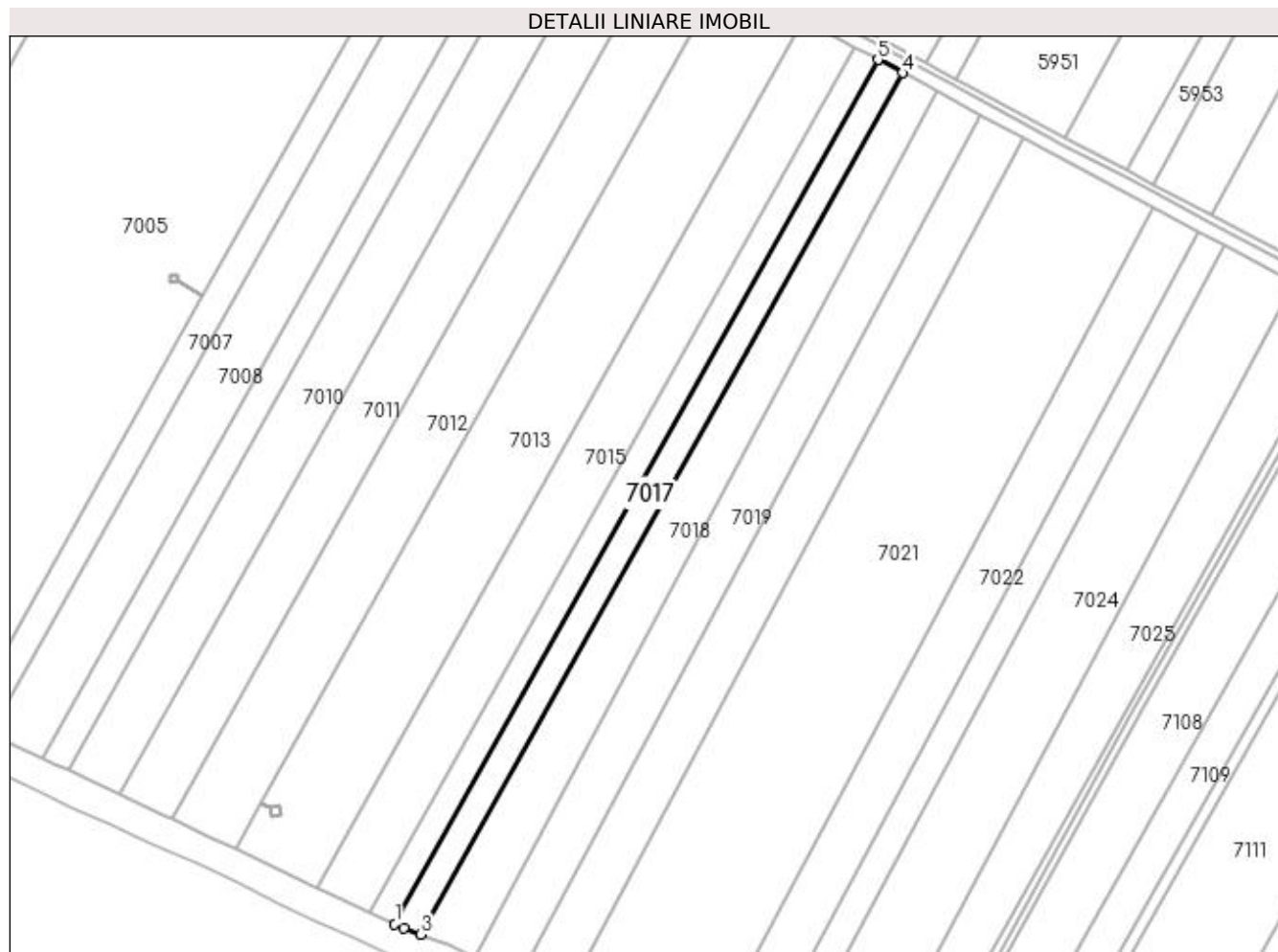
Inscrieri privind dezmembramintele dreptului de proprietate, drepturi reale de garanție și sarcini	Referințe
NU SUNT	

## Anexa Nr. 1 La Partea I

## Teren

Nr cadastral	Suprafața (mp)*	Observații / Referințe
	9.500	

\* Suprafața este determinată în planul de proiecție Stereo 70.



## Date referitoare la teren

Crt	Categorie folosință	Intra vilan	Suprafața (mp)	Tarla	Parcelă	Nr. topo	Observații / Referințe
1	arabil	NU	9.500	54	17	-	

## Lungime Segmente

1) Valorile lungimilor segmentelor sunt obținute din proiecție în plan.

Punct început	X / Y	Punct sfârșit	X / Y	Lungime segment (** (m)
1	424.501,593 297.384,433	2	424.506,957 297.381,932	5.918
2	424.506,957 297.381,932	3	424.516,897 297.378,335	10.571
3	424.516,897 297.378,335	4	424.800,221 297.884,999	580.5
4	424.800,221 297.884,999	5	424.785,857 297.892,776	16.335
5	424.785,857 297.892,776	1	424.501,593 297.384,433	582.424



**\*\* Lungimile segmentelor sunt determinate în planul de proiecție Stereo 70 și sunt rotunjite la 1 milimetru.**

**\*\*\* Distanța dintre puncte este formată din segmente cumulate ce sunt mai mici decât valoarea 1 milimetru.**



**DATE DESPRE IMOBILUL NR. 7018**

Oficiul de Cadastru și Publicitate Imobiliară DOLJ  
Biroul de Cadastru și Publicitate Imobiliară Craiova

**A. Partea I. Descrierea imobilului**

TEREN Extravilan

Adresa: Jud. Dolj, tarla 54 parcela 18

Nr. Crt	Nr cadastral Nr. topografic	Suprafața* (mp)	Observații / Referințe
A1	34370	Din acte: 16.667 Masurata: 16.635	Sector cadastral:18 Teren neimprejmut;

**B. Partea II. Proprietari și acte**

Inscrieri privitoare la dreptul de proprietate și alte drepturi reale		Referințe
<b>285992 / 24/12/2019</b>		
Act Notarial nr. CONTRACT DE VANZARE AUT NR 2435, din 20/12/2019 emis de NP DIACONU LAURA;		
B1	Intabulare, drept de PROPRIETATE, dobandit prin Conventie, cota actuala 1/1, cota initiala 1/1 1) GORIE TOMA 2) GORIE ILEANA	A1

**C. Partea III. SARCINI .**

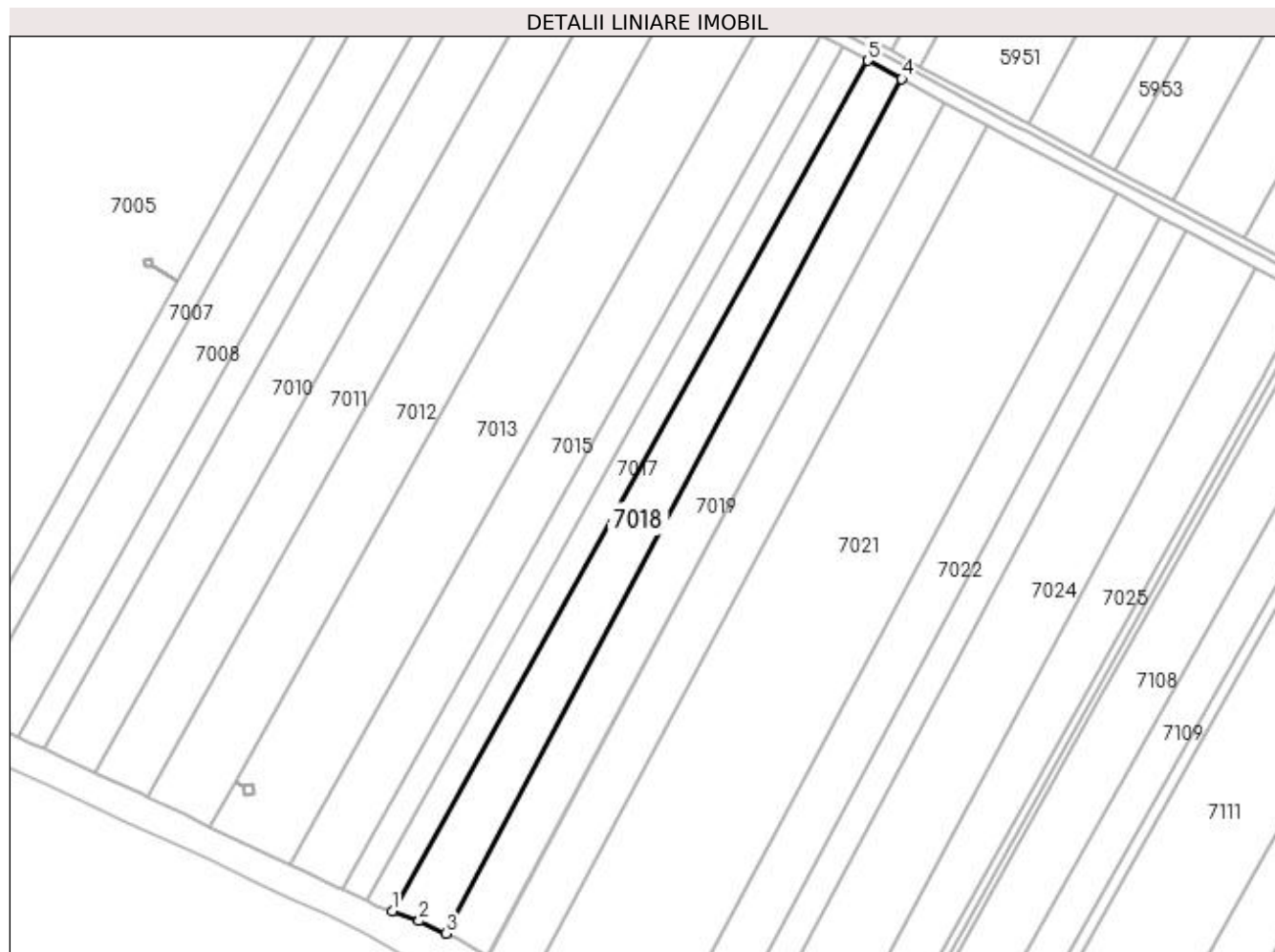
Inscrieri privind dezmembramintele dreptului de proprietate, drepturi reale de garanție și sarcini	Referințe
NU SUNT	

## Anexa Nr. 1 La Partea I

## Teren

Nr cadastral	Suprafața (mp)*	Observații / Referințe
34370	Din acte: 16.667 Masurata: 16.635	

\* Suprafața este determinată în planul de proiecție Stereo 70.



## Date referitoare la teren

Crt	Categorie folosință	Intra vilan	Suprafața (mp)	Tarla	Parcelă	Nr. topo	Observații / Referințe
1	arabil	NU	16.635	54	18	-	

## Lungime Segmente

1) Valorile lungimilor segmentelor sunt obținute din proiecție în plan.

Punct început	X / Y	Punct sfârșit	X / Y	Lungime segment (** (m)
1	424.516,897 297.378,335	2	424.532,851 297.372,563	16.966
2	424.532,851 297.372,563	3	424.548,899 297.365,131	17.685
3	424.548,899 297.365,131	4	424.820,56 297.873,987	576.83
4	424.820,56 297.873,987	5	424.800,221 297.884,999	23.128

Punct început	X / Y	Punct sfârșit	X / Y	Lungime segment (** (m)
5	424.800,221 297.884,999	1	424.516,897 297.378,335	580.5

\*\* Lungimile segmentelor sunt determinate în planul de proiecție Stereo 70 și sunt rotunjite la 1 milimetru.

\*\*\* Distanța dintre puncte este formată din segmente cumulate ce sunt mai mici decât valoarea 1 milimetru.



**DATE DESPRE IMOBILUL NR. 7019**

Oficiul de Cadastru și Publicitate Imobiliară DOLJ  
Biroul de Cadastru și Publicitate Imobiliară Craiova

**A. Partea I. Descrierea imobilului**

TEREN Extravilan

Adresa: Jud. Dolj, TARLA 54, PARCELA 18

Nr. Crt	Nr cadastral Nr. topografic	Suprafața* (mp)	Observații / Referințe
A1	34374	Din acte: 16.667 Masurata: 16.636	Sector cadastral:18 Teren neimprejmuit;

**B. Partea II. Proprietari și acte**

Inscrieri privitoare la dreptul de proprietate și alte drepturi reale		Referințe
<b>285980 / 24/12/2019</b>		
Act Notarial nr. CONTRACT DE VANZARE AUT NR 2425, din 20/12/2019 emis de NP DIACONU LAURA;		
B1	Intabulare, drept de PROPRIETATE, dobandit prin Conventie, cota actuala 1/1, cota initiala 1/1 1) GORIE ILEANA 2) GORIE TOMA	A1

**C. Partea III. SARCINI .**

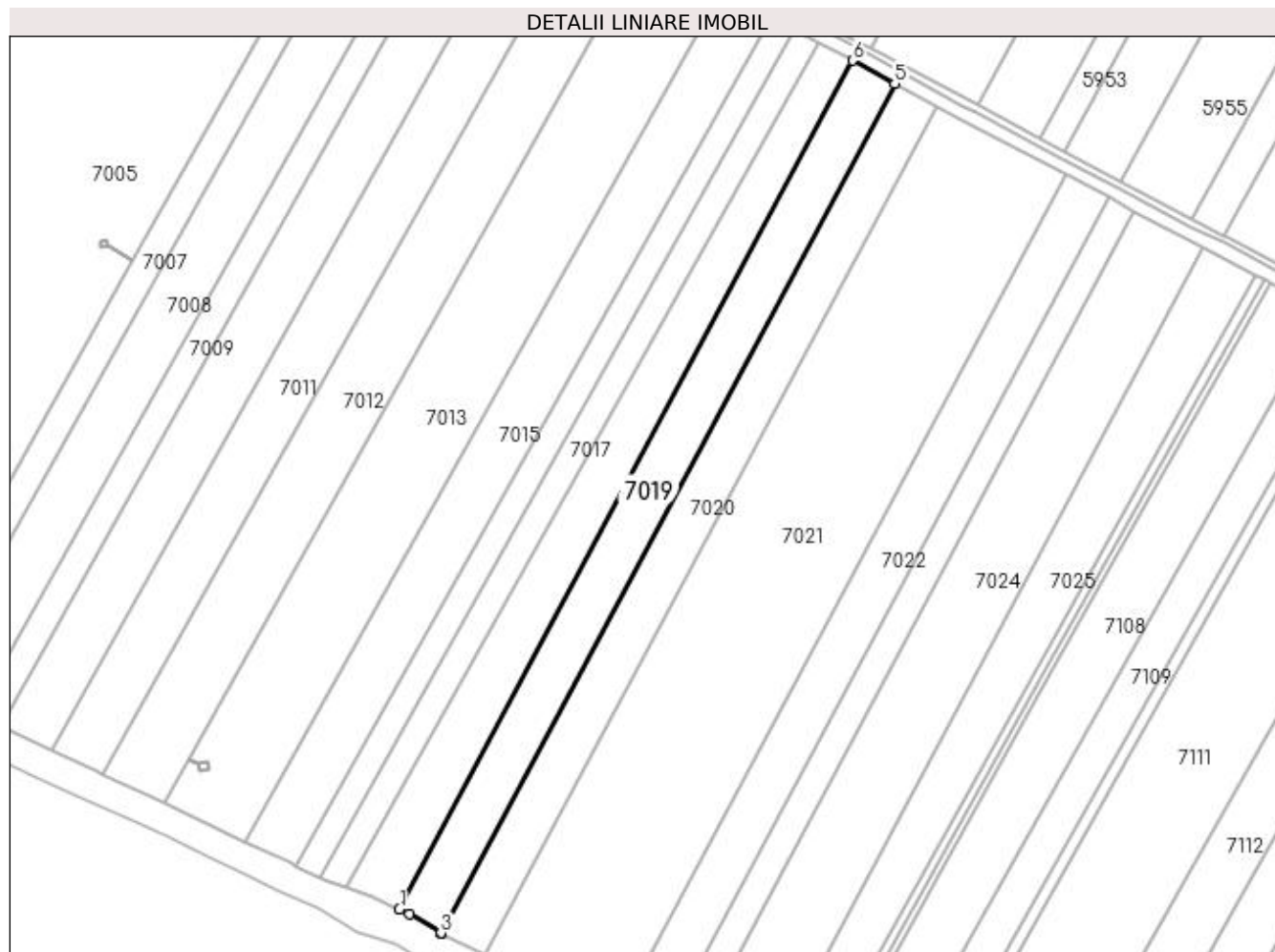
Inscrieri privind dezmembramintele dreptului de proprietate, drepturi reale de garanție și sarcini	Referințe
NU SUNT	

## Anexa Nr. 1 La Partea I

## Teren

Nr cadastral	Suprafața (mp)*	Observații / Referințe
34374	Din acte: 16.667 Masurata: 16.636	

\* Suprafața este determinată în planul de proiecție Stereo 70.



## Date referitoare la teren

Crt	Categorie folosință	Intra vilan	Suprafața (mp)	Tarla	Parcelă	Nr. topo	Observații / Referințe
1	arabil	NU	16.636	54	18	-	

## Lungime Segmente

1) Valorile lungimilor segmentelor sunt obținute din proiecție în plan.

Punct început	X / Y	Punct sfârșit	X / Y	Lungime segment (** (m)
1	424.548,899 297.365,131	2	424.554,819 297.362,39	6.524
2	424.554,819 297.362,39	3	424.573,724 297.350,904	22.121
3	424.573,724 297.350,904	4	424.573,937 297.350,8	0.237
4	424.573,937 297.350,8	5	424.845,919 297.860,257	577.512



Punct început	X / Y	Punct sfârșit	X / Y	Lungime segment (** (m)
5	424.845,919 297.860,257	6	424.820,56 297.873,987	28.837
6	424.820,56 297.873,987	1	424.548,899 297.365,131	576.83

\*\* Lungimile segmentelor sunt determinate în planul de proiecție Stereo 70 și sunt rotunjite la 1 milimetru.

\*\*\* Distanța dintre puncte este formată din segmente cumulate ce sunt mai mici decât valoarea 1 milimetru.



**DATE DESPRE IMOBILUL NR. 7020**

Oficiul de Cadastru și Publicitate Imobiliară DOLJ  
Biroul de Cadastru și Publicitate Imobiliară Craiova

**A. Partea I. Descrierea imobilului**

TEREN Extravilan

Adresa: Jud. Dolj, TARLA 54, PARCELA 18

Nr. Crt	Nr cadastral Nr. topografic	Suprafața* (mp)	Observații / Referințe
A1	34263	Din acte: 16.667 Masurata: 16.636	Sector cadastral:18 Teren neimprejmuit;

**B. Partea II. Proprietari și acte**

Inscrieri privitoare la dreptul de proprietate și alte drepturi reale		Referințe
<b>160251 / 26/07/2019</b>		
Act Notarial nr. CONTRACT DE VANZARE AUT NR 1296, din 24/07/2019 emis de N.P. DIACONU LAURA;		
B1	Intabulare, drept de PROPRIETATE, dobandit prin Conventie, cota actuala 1/1, cota initiala 1/1 1) GORIE ILEANA 2) GORIE TOMA	A1

**C. Partea III. SARCINI .**

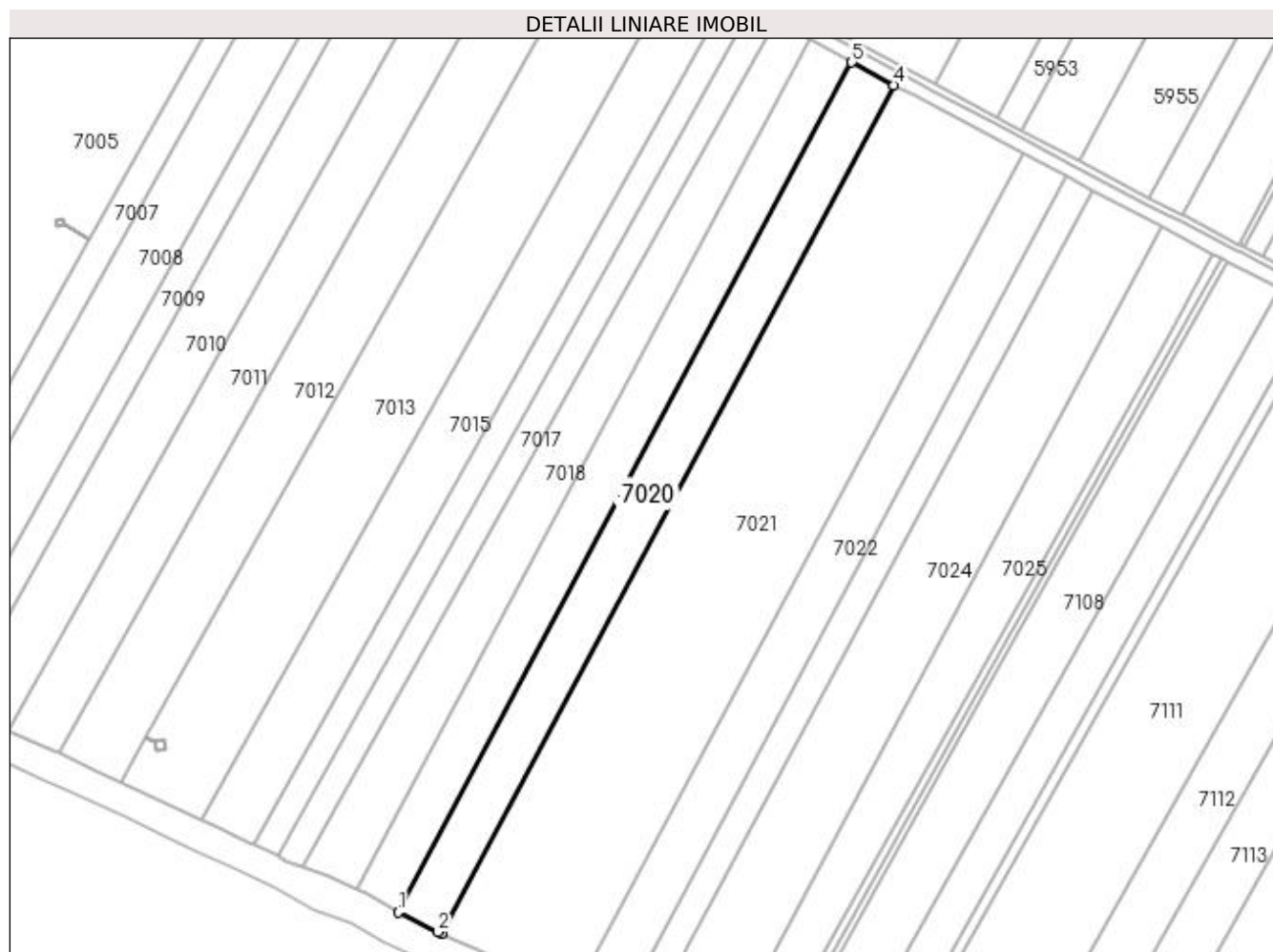
Inscrieri privind dezmembramintele dreptului de proprietate, drepturi reale de garanție și sarcini	Referințe
NU SUNT	

## Anexa Nr. 1 La Partea I

## Teren

Nr cadastral	Suprafața (mp)*	Observații / Referințe
34263	Din acte: 16.667 Masurata: 16.636	

\* Suprafața este determinată în planul de proiecție Stereo 70.



## Date referitoare la teren

Crt	Categorie folosință	Intra vilan	Suprafața (mp)	Tarla	Parcelă	Nr. topo	Observații / Referințe
1	arabil	NU	16.636	54	18	-	LOT 1

## Lungime Segmente

1) Valorile lungimilor segmentelor sunt obținute din proiecție în plan.

Punct început	X / Y	Punct sfârșit	X / Y	Lungime segment (** (m)
1	424.573,937 297.350,8	2	424.597,812 297.339,126	26.576
2	424.597,812 297.339,126	3	424.599,874 297.338,154	2.28
3	424.599,874 297.338,154	4	424.871,277 297.846,527	576.284
4	424.871,277 297.846,527	5	424.845,919 297.860,257	28.837

Punct început	X / Y	Punct sfârșit	X / Y	Lungime segment (** (m)
5	424.845,919 297.860,257	1	424.573,937 297.350,8	577.512

\*\* Lungimile segmentelor sunt determinate în planul de proiecție Stereo 70 și sunt rotunjite la 1 milimetru.

\*\*\* Distanța dintre puncte este formată din segmente cumulate ce sunt mai mici decât valoarea 1 milimetru.



**DATE DESPRE IMOBILUL NR. 7021**

Oficiul de Cadastru și Publicitate Imobiliară DOLJ  
 Biroul de Cadastru și Publicitate Imobiliară Craiova

**A. Partea I. Descrierea imobilului**

TEREN Extravilan

Adresa: Jud. Dolj, T54, P18

Nr. Crt	Nr cadastral Nr. topografic	Suprafața* (mp)	Observații / Referințe
A1		49.999	Sector cadastral:18 Teren neimprejmit;

**B. Partea II. Proprietari și acte**

Inscrieri privitoare la dreptul de proprietate și alte drepturi reale	Referințe
/	
Act Administrativ nr. 3517, din 13/07/2006 emis de COMISIA JUDETEANA DOLJ;	
B1	A1
Intabulare, drept de PROPRIETATE, dobândit prin Reconstituire, cota actuala 1/1, cota initiala 1/1	
1) ZAMFIR AURELIAN, LIPSĂ CNP 2) MANDAS ELEONORA, LIPSĂ CNP 3) ISAI VERONICA, LIPSĂ CNP 4) MESTER GABRIELA, LIPSĂ CNP 5) VASILESCU OVIDIU, LIPSĂ CNP 6) ZAMFIR ANTONIE, LIPSĂ CNP	

**C. Partea III. SARCINI .**

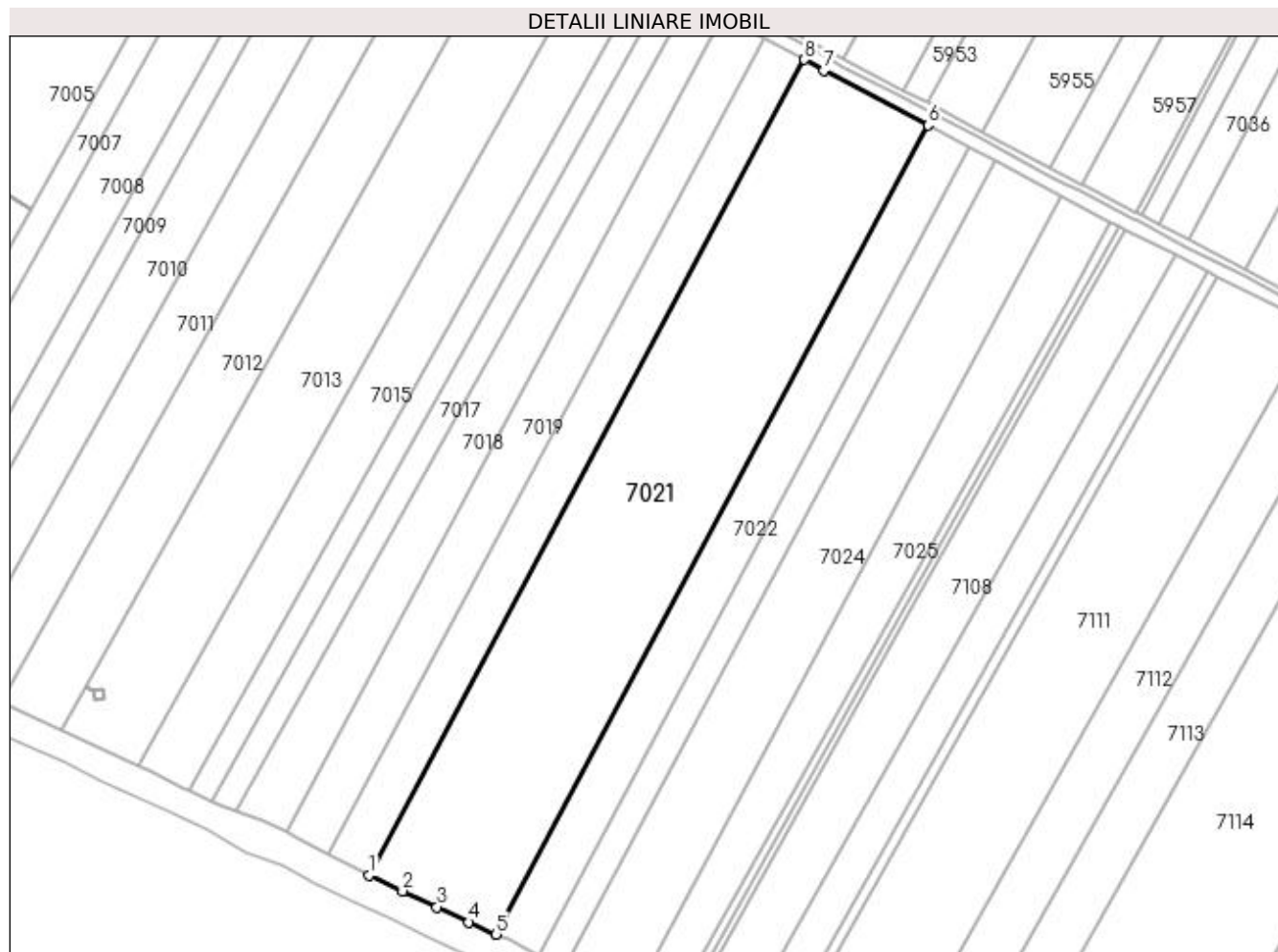
Inscrieri privind dezmembramintele dreptului de proprietate, drepturi reale de garanție și sarcini	Referințe
NU SUNT	

## Anexa Nr. 1 La Partea I

## Teren

Nr cadastral	Suprafața (mp)*	Observații / Referințe
	49.999	

\* Suprafața este determinată în planul de proiecție Stereo 70.



## Date referitoare la teren

Crt	Categorie folosință	Intra vilan	Suprafața (mp)	Tarla	Parcelă	Nr. topo	Observații / Referințe
1	arabil	NU	49.999	54	18	-	

## Lungime Segmente

1) Valorile lungimilor segmentelor sunt obținute din proiecție în plan.

Punct început	X / Y	Punct sfârșit	X / Y	Lungime segment (** (m)
1	424.599,874 297.338,154	2	424.620,755 297.328,306	23.087
2	424.620,755 297.328,306	3	424.642,159 297.318,342	23.61
3	424.642,159 297.318,342	4	424.662,056 297.308,955	22.0
4	424.662,056 297.308,955	5	424.678,962 297.301,361	18.533
5	424.678,962 297.301,361	6	424.948,22 297.805,716	571.729



Punct început	X / Y	Punct sfârșit	X / Y	Lungime segment (** (m)
6	424.948,22 297.805,716	7	424.883,394 297.839,967	73.317
7	424.883,394 297.839,967	8	424.871,277 297.846,527	13.779
8	424.871,277 297.846,527	1	424.599,874 297.338,154	576.284

\*\* Lungimile segmentelor sunt determinate în planul de proiecție Stereo 70 și sunt rotunjite la 1 milimetru.

\*\*\* Distanța dintre puncte este formată din segmente cumulate ce sunt mai mici decât valoarea 1 milimetru.



**DATE DESPRE IMOBILUL NR. 7022**

Oficiul de Cadastru și Publicitate Imobiliară DOLJ  
Biroul de Cadastru și Publicitate Imobiliară Craiova

**A. Partea I. Descrierea imobilului**

TEREN Extravilan

Adresa: Jud. Dolj, T54, P19

Nr. Crt	Nr cadastral Nr. topografic	Suprafața* (mp)	Observații / Referințe
A1		16.800	Sector cadastral:18 Teren neimprejmuit;

**B. Partea II. Proprietari și acte**

Inscrieri privitoare la dreptul de proprietate și alte drepturi reale		Referințe
/		
Act Notarial nr. APV 1123, din 29/11/2004 emis de BNP RADOVICI LUCRETIA;		
B1	Intabulare, drept de PROPRIETATE, dobandit prin lesire Din Indiviziune, cota actuala 1/1, cota initiala 1/1 1) GRIGORIE CONSTANTIN	A1

**C. Partea III. SARCINI .**

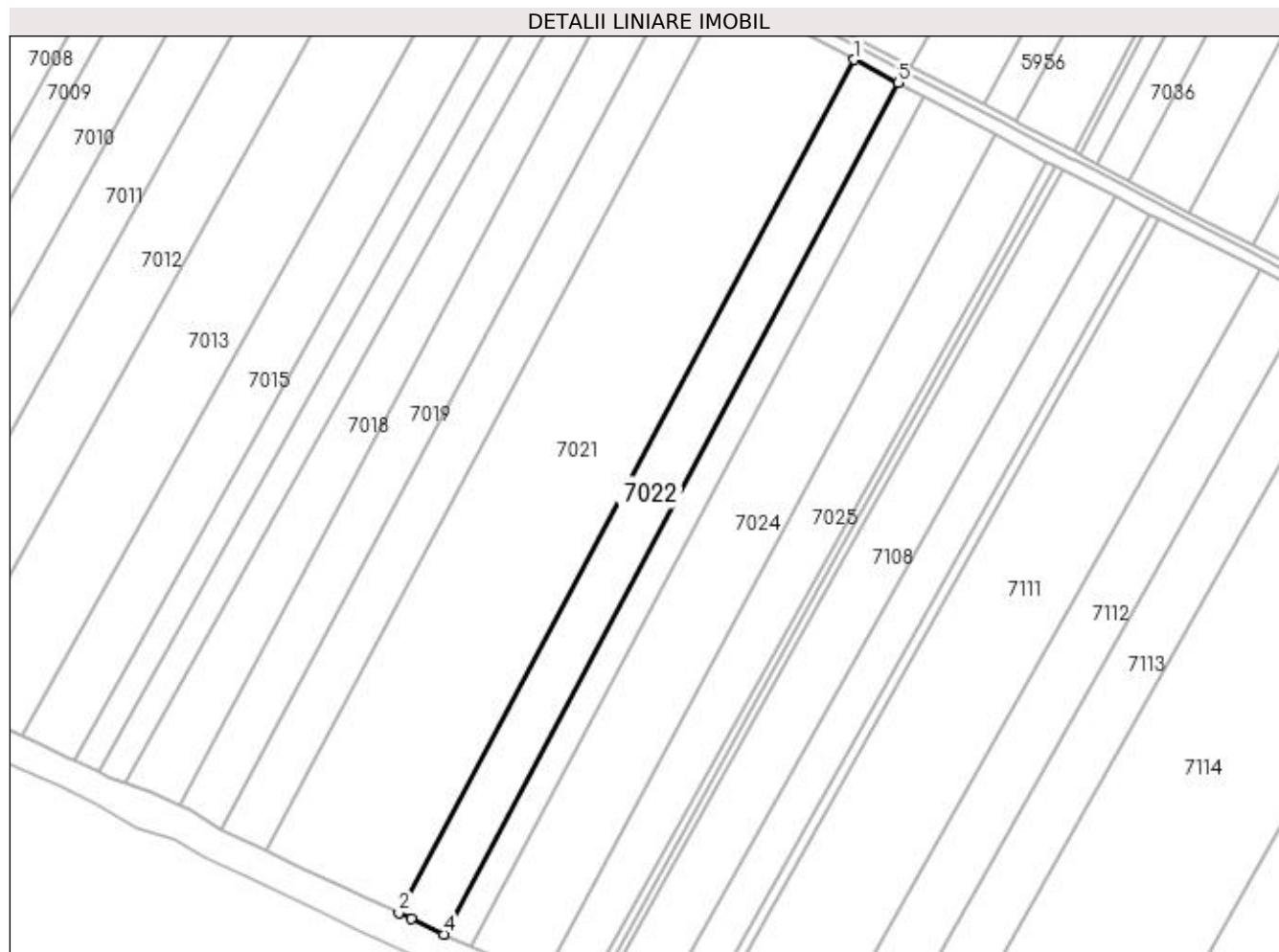
Inscrieri privind dezmembramintele dreptului de proprietate, drepturi reale de garanție și sarcini	Referințe
NU SUNT	

## Anexa Nr. 1 La Partea I

## Teren

Nr cadastral	Suprafața (mp)*	Observații / Referințe
	16.800	

\* Suprafața este determinată în planul de proiecție Stereo 70.



## Date referitoare la teren

Crt	Categorie folosință	Intra vilan	Suprafața (mp)	Tarla	Parcelă	Nr. topo	Observații / Referințe
1	arabil	NU	16.800	54	19	-	

## Lungime Segmente

1) Valorile lungimilor segmentelor sunt obținute din proiecție în plan.

Punct început	X / Y	Punct sfârșit	X / Y	Lungime segment (** (m)
1	424.948,22 297.805,716	2	424.678,962 297.301,361	571.729
2	424.678,962 297.301,361	3	424.686,283 297.298,072	8.026
3	424.686,283 297.298,072	4	424.705,475 297.288,56	21.42
4	424.705,475 297.288,56	5	424.974,23 297.791,973	570.66
5	424.974,23 297.791,973	1	424.948,22 297.805,716	29.418

**\*\* Lungimile segmentelor sunt determinate în planul de proiecție Stereo 70 și sunt rotunjite la 1 milimetru.**

**\*\*\* Distanța dintre puncte este formată din segmente cumulate ce sunt mai mici decât valoarea 1 milimetru.**



**DATE DESPRE IMOBILUL NR. 7023**

Oficiul de Cadastru și Publicitate Imobiliară DOLJ  
Biroul de Cadastru și Publicitate Imobiliară Craiova

**A. Partea I. Descrierea imobilului**

TEREN Extravilan

Adresa: Jud. Dolj, T54, P20

Nr. Crt	Nr cadastral Nr. topografic	Suprafața* (mp)	Observații / Referințe
A1		10.000	Sector cadastral:18 Teren neimprejmuit;

**B. Partea II. Proprietari și acte**

Inscrieri privitoare la dreptul de proprietate și alte drepturi reale		Referințe
/		
Act Administrativ nr. TDP 1755-45084, din 29/05/2000 emis de COMISIA JUDETEANA DOLJ (CERTIFICAT DE DECES D10 NR.763535);		
B1	Intabulare, drept de PROPRIETATE, dobandit prin Reconstituire, cota actuala 1/1, cota initiala 1/1 1) PIELE FRUSINA DEFUNCT:Da	A1

**C. Partea III. SARCINI .**

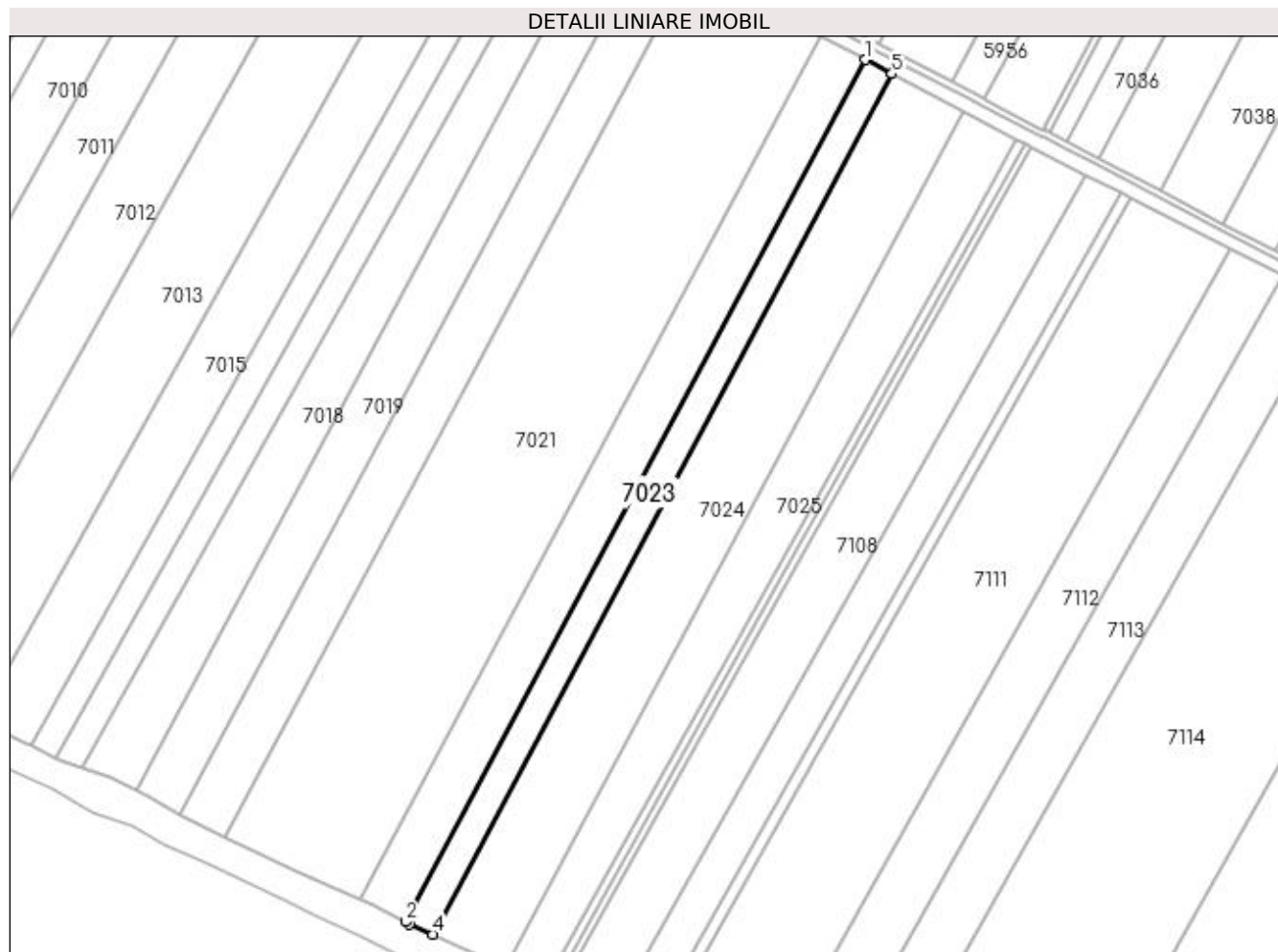
Inscrieri privind dezmembramintele dreptului de proprietate, drepturi reale de garanție și sarcini	Referințe
NU SUNT	

## Anexa Nr. 1 La Partea I

## Teren

Nr cadastral	Suprafața (mp)*	Observații / Referințe
	10.000	

\* Suprafața este determinată în planul de proiecție Stereo 70.



## Date referitoare la teren

Crt	Categorie folosință	Intra vilan	Suprafața (mp)	Tarla	Parcelă	Nr. topo	Observații / Referințe
1	arabil	NU	10.000	54	20	-	

## Lungime Segmente

1) Valorile lungimilor segmentelor sunt obținute din proiecție în plan.

Punct început	X / Y	Punct sfârșit	X / Y	Lungime segment (** (m)
1	424.974,23 297.791,973	2	424.705,475 297.288,56	570.66
2	424.705,475 297.288,56	3	424.707,992 297.287,313	2.809
3	424.707,992 297.287,313	4	424.721,425 297.281,199	14.759
4	424.721,425 297.281,199	5	424.989,736 297.783,78	569.718
5	424.989,736 297.783,78	1	424.974,23 297.791,973	17.537



**\*\* Lungimile segmentelor sunt determinate în planul de proiecție Stereo 70 și sunt rotunjite la 1 milimetru.**

**\*\*\* Distanța dintre puncte este formată din segmente cumulate ce sunt mai mici decât valoarea 1 milimetru.**



**DATE DESPRE IMOBILUL NR. 7024**

Oficiul de Cadastru și Publicitate Imobiliară DOLJ  
Biroul de Cadastru și Publicitate Imobiliară Craiova

**A. Partea I. Descrierea imobilului**

TEREN Extravilan

Adresa: Jud. Dolj, tarla 54, parcela 28

Nr. Crt	Nr cadastral Nr. topografic	Suprafața* (mp)	Observații / Referințe
A1	35383	26.700	Sector cadastral:18 Teren neimprejmut;

**B. Partea II. Proprietari și acte**

Inscrieri privitoare la dreptul de proprietate și alte drepturi reale	Referințe
<b>283231 / 02/12/2021</b>	
Act Notarial nr. ACT DE PARTAJ VOLUNTAR AUT NR 1103, din 29/04/2009 emis de BNP SANDU COSMIN (ACT NOTARIAL NR CERTIFICAT DE MOSTENITOR NR 26 DIN 28.04.2009, EMIS DE BNP PATRAU GHEORGHE;ACT NOTARIAL NR CERTIFICAT DE MOSTENITOR NR 25 DIN 29.04.2009, EMIS DE BNP SANDU COSMIN;ACT NOTARIAL NR CERTIFICAT DE MOSTENITOR NR 24 DIN 29.04.2009, EMIS DE BNP SANDU COSMIN;ACT ADMINISTRATIV NR TDP NR 1782-45084 DIN 21.06.2000, EMIS DE COMISIA JUDETEANA);	
B1	Intabulare, drept de PROPRIETATE, dobândit prin Succesiune, cota actuala 1/1, cota initiala 1/1
	1) <b>BARAGAN ELENA</b>
	<i>OBSERVATII: DEF BARAGAN DOREL, CIOCOIASI MARIANA, BARAGAN PETRE</i>

**C. Partea III. SARCINI .**

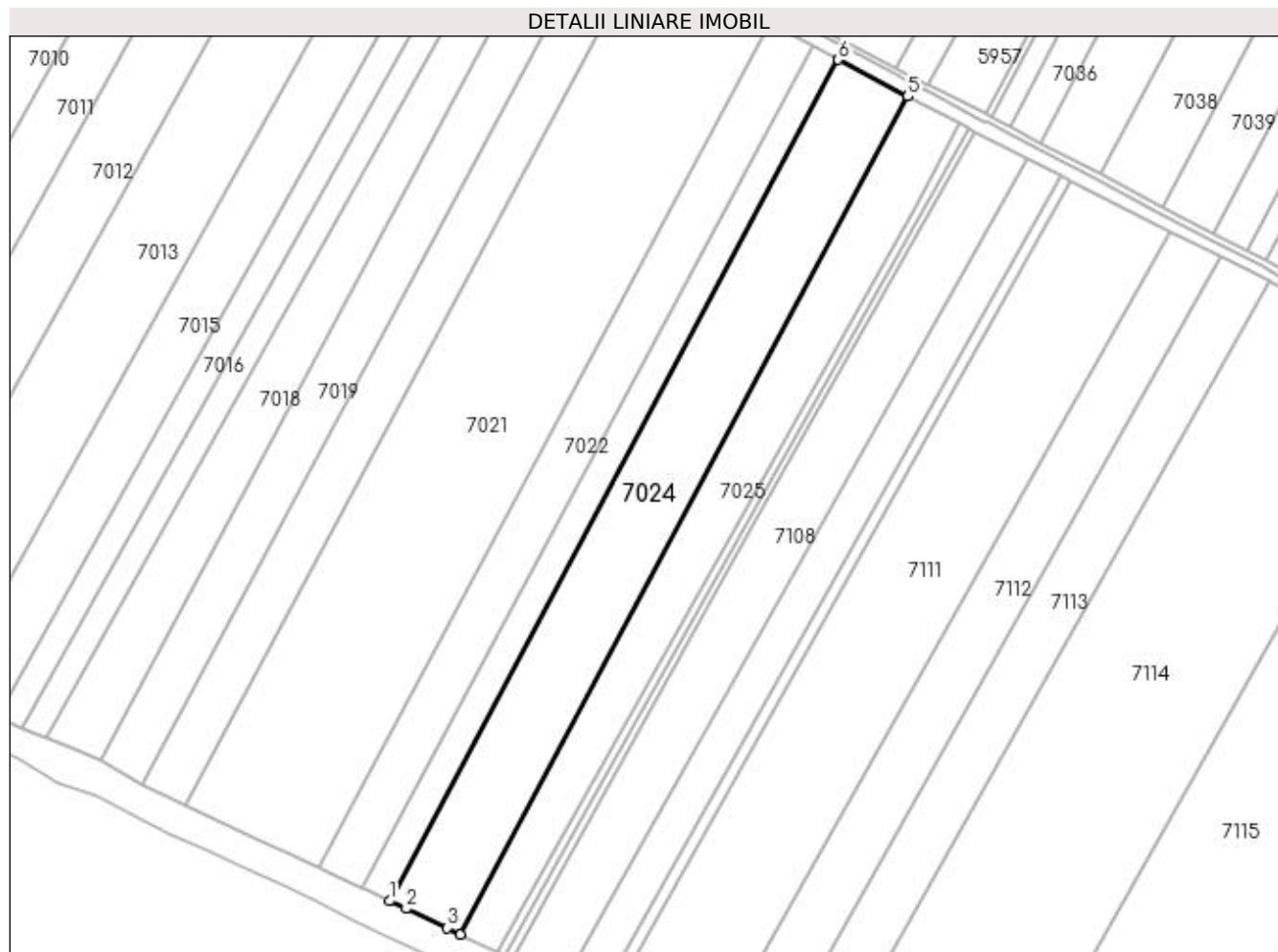
Inscrieri privind dezmembramintele dreptului de proprietate, drepturi reale de garanție și sarcini	Referințe
NU SUNT	

## Anexa Nr. 1 La Partea I

## Teren

Nr cadastral	Suprafața (mp)*	Observații / Referințe
35383	26.700	

\* Suprafața este determinată în planul de proiecție Stereo 70.



## Date referitoare la teren

Crt	Categorie folosință	Intra vilan	Suprafața (mp)	Tarla	Parcelă	Nr. topo	Observații / Referințe
1	arabil	NU	26.700	54	28	-	

## Lungime Segmente

1) Valorile lungimilor segmentelor sunt obținute din proiecție în plan.

Punct început	X / Y	Punct sfârșit	X / Y	Lungime segment (** (m)
1	424.721,425 297.281,199	2	424.731,514 297.276,607	11.085
2	424.731,514 297.276,607	3	424.756,134 297.265,119	27.168
3	424.756,134 297.265,119	4	424.764,039 297.261,292	8.783
4	424.764,039 297.261,292	5	425.031,264 297.761,838	567.411
5	425.031,264 297.761,838	6	424.989,736 297.783,78	46.968

Punct început	X / Y	Punct sfârșit	X / Y	Lungime segment (** (m)
6	424.989,736 297.783,78	1	424.721,425 297.281,199	569.718

\*\* Lungimile segmentelor sunt determinate în planul de proiecție Stereo 70 și sunt rotunjite la 1 milimetru.

\*\*\* Distanța dintre puncte este formată din segmente cumulate ce sunt mai mici decât valoarea 1 milimetru.



**DATE DESPRE IMOBILUL NR. 7025**

Oficiul de Cadastru și Publicitate Imobiliară DOLJ  
Biroul de Cadastru și Publicitate Imobiliară Craiova

**A. Partea I. Descrierea imobilului**

TEREN Extravilan

Adresa: Jud. Dolj, T54, P22

Nr. Crt	Nr cadastral Nr. topografic	Suprafața* (mp)	Observații / Referințe
A1		17.100	Sector cadastral:18 Teren neimprejmuit;

**B. Partea II. Proprietari și acte**

Inscrieri privitoare la dreptul de proprietate și alte drepturi reale		Referințe
/		
Act Administrativ nr. TDP 10704, din 16/06/2008 emis de COMISIA JUDETEANA DOLJ (CERTIFICAT DE DECES DS NR.493502);		
B1	Intabulare, drept de PROPRIETATE, dobandit prin Reconstituire, cota actuala 1/1, cota initiala 1/1 1) LEOVEANU STANCA DEFUNCT:Da	A1

**C. Partea III. SARCINI .**

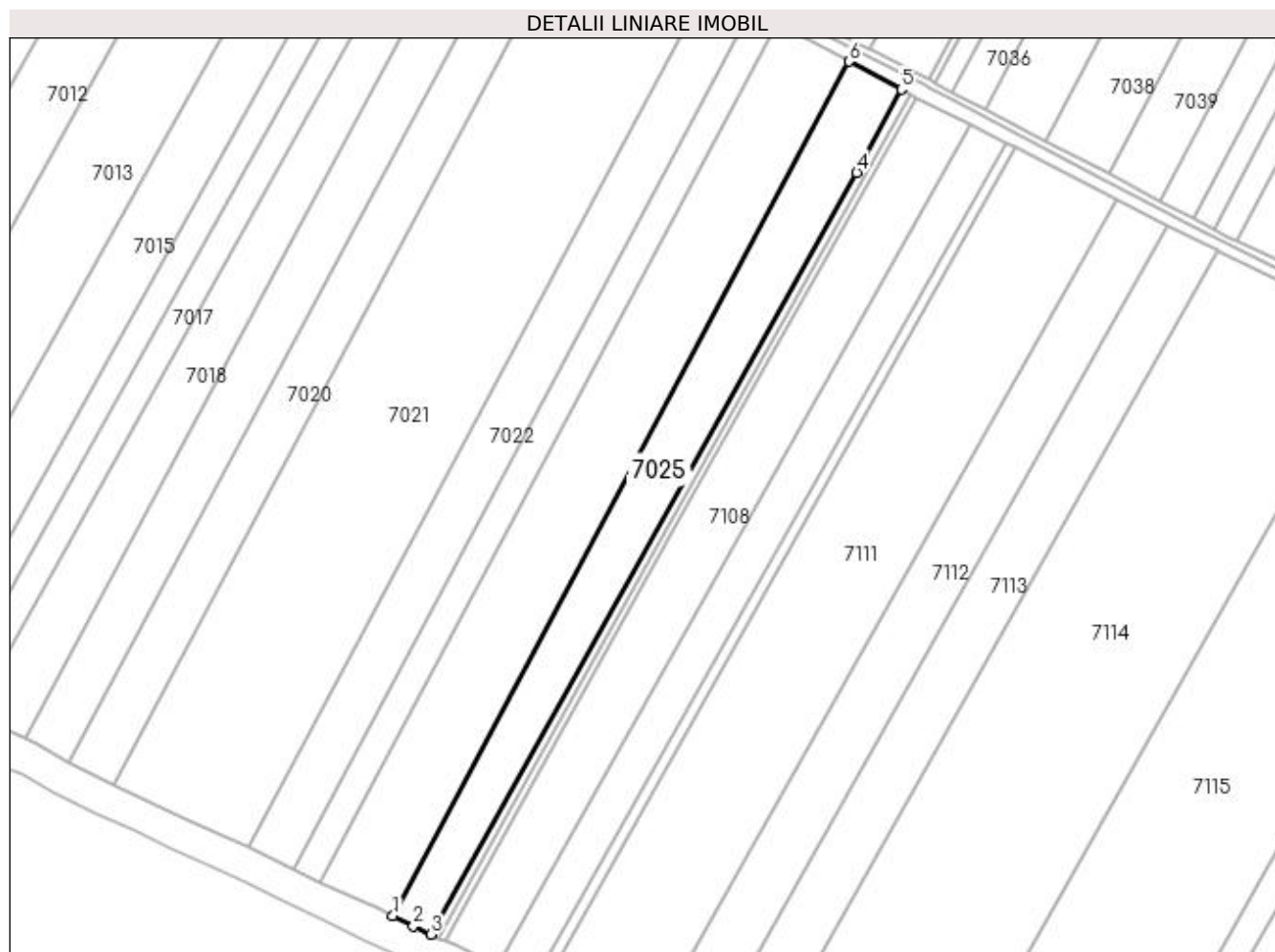
Inscrieri privind dezmembramintele dreptului de proprietate, drepturi reale de garanție și sarcini	Referințe
NU SUNT	

## Anexa Nr. 1 La Partea I

## Teren

Nr cadastral	Suprafața (mp)*	Observații / Referințe
	17.100	

\* Suprafața este determinată în planul de proiecție Stereo 70.



## Date referitoare la teren

Crt	Categorie folosință	Intra vilan	Suprafața (mp)	Tarla	Parcelă	Nr. topo	Observații / Referințe
1	arabil	NU	17.100	54	22	-	

## Lungime Segmente

1) Valorile lungimilor segmentelor sunt obținute din proiecție în plan.

Punct început	X / Y	Punct sfârșit	X / Y	Lungime segment (** (m)
1	424.764,039 297.261,292	2	424.776,025 297.255,491	13.316
2	424.776,025 297.255,491	3	424.786,306 297.250,566	11.4
3	424.786,306 297.250,566	4	425.035,813 297.696,754	511.21
4	425.035,813 297.696,754	5	425.061,885 297.745,59	55.36
5	425.061,885 297.745,59	6	425.031,264 297.761,838	34.664



Punct început	X / Y	Punct sfârșit	X / Y	Lungime segment (** (m)
6	425.031,264 297.761,838	1	424.764,039 297.261,292	567.411

\*\* Lungimile segmentelor sunt determinate în planul de proiecție Stereo 70 și sunt rotunjite la 1 milimetru.

\*\*\* Distanța dintre puncte este formată din segmente cumulate ce sunt mai mici decât valoarea 1 milimetru.



**DATE DESPRE IMOBILUL NR. 7026**

Oficiul de Cadastru și Publicitate Imobiliară DOLJ  
Biroul de Cadastru și Publicitate Imobiliară Craiova

**A. Partea I. Descrierea imobilului**

TEREN Extravilan

Adresa: Jud. Dolj, T54

Nr. Crt	Nr cadastral Nr. topografic	Suprafața* (mp)	Observații / Referințe
A1		2.781	Sector cadastral:18 Teren neimprejmuit;

**B. Partea II. Proprietari și acte**

Inscrieri privitoare la dreptul de proprietate și alte drepturi reale		Referințe
/		
Act Normativ nr. LEGE 7, din 13/03/1996 emis de PARLAMENT;		
B1	Inscrierea provizorie, drept de PROPRIETATE, dobandit prin Lege, cota actuala 1/1, cota initiala 1/1 1) NEIDENTIFICAT NEIDENTIFICAT	A1

**C. Partea III. SARCINI .**

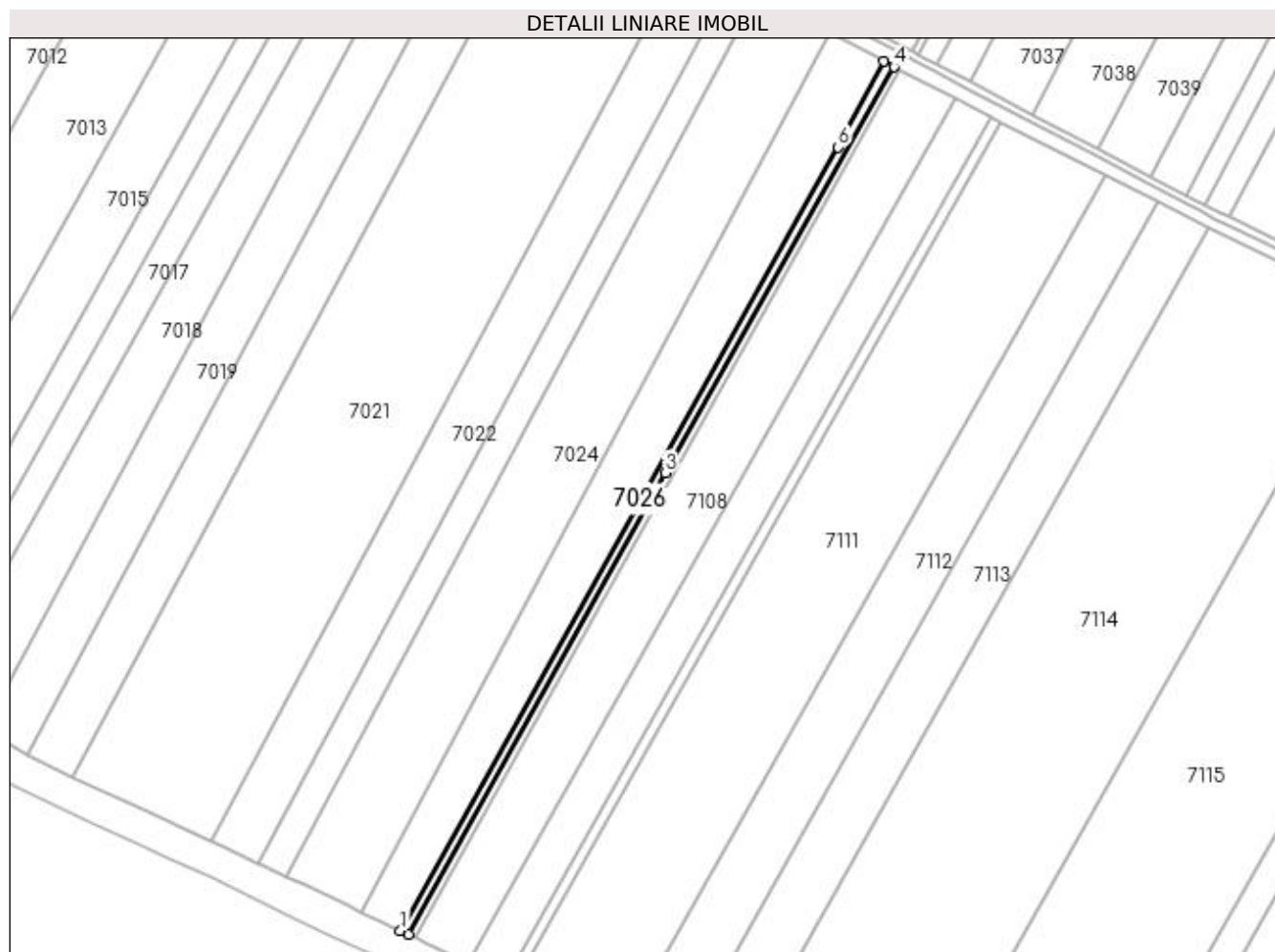
Inscrieri privind dezmembramintele dreptului de proprietate, drepturi reale de garanție și sarcini	Referințe
NU SUNT	

## Anexa Nr. 1 La Partea I

## Teren

Nr cadastral	Suprafața (mp)*	Observații / Referințe
	2.781	

\* Suprafața este determinată în planul de proiecție Stereo 70.



## Date referitoare la teren

Crt	Categorie folosință	Intra vilan	Suprafața (mp)	Tarla	Parcelă	Nr. topo	Observații / Referințe
1	arabil	NU	2.781	54	-	-	

## Lungime Segmente

1) Valorile lungimilor segmentelor sunt obținute din proiecție în plan.

Punct început	X / Y	Punct sfârșit	X / Y	Lungime segment (** (m)
1	424.786,306 297.250,566	2	424.790,853 297.248,389	5.041
2	424.790,853 297.248,389	3	424.937,257 297.511,286	300.914
3	424.937,257 297.511,286	4	425.067,621 297.742,546	265.473
4	425.067,621 297.742,546	5	425.061,885 297.745,59	6.494
5	425.061,885 297.745,59	6	425.035,813 297.696,754	55.36

Punct început	X / Y	Punct sfârşit	X / Y	Lungime segment (** (m)
6	425.035,813 297.696,754	1	424.786,306 297.250,566	511.21

\*\* Lungimile segmentelor sunt determinate în planul de proiecţie Stereo 70 şi sunt rotunjite la 1 milimetru.

\*\*\* Distanţa dintre puncte este formată din segmente cumulate ce sunt mai mici decât valoarea 1 milimetru.



**DATE DESPRE IMOBILUL NR. 7027**

Oficiul de Cadastru și Publicitate Imobiliară DOLJ  
Biroul de Cadastru și Publicitate Imobiliară Craiova

**A. Partea I. Descrierea imobilului**

TEREN Extravilan

Adresa: Jud. Dolj, T54, DE 317/1

Nr. Crt	Nr cadastral Nr. topografic	Suprafața* (mp)	Observații / Referințe
A1		2.264	Sector cadastral:18 Teren neimprejmuit;

**B. Partea II. Proprietari și acte**

Inscrieri privitoare la dreptul de proprietate și alte drepturi reale		Referințe
/		
Act Normativ nr. HG 965, din 05/09/2002 emis de GUVERNUL ROMANIEI (ANEXA NR. 57-INVENTARUL BUNURILOR CARE APARTIN DOMENIULUI PUBLIC AL COMUNEI LEU);		
B1	Intabulare, drept de PROPRIETATE, dobandit prin Lege, cota actuala 1/1, cota initiala 1/1 1) COMUNA LEU-DOMENIUL PUBLIC, CIF:4553631	A1

**C. Partea III. SARCINI .**

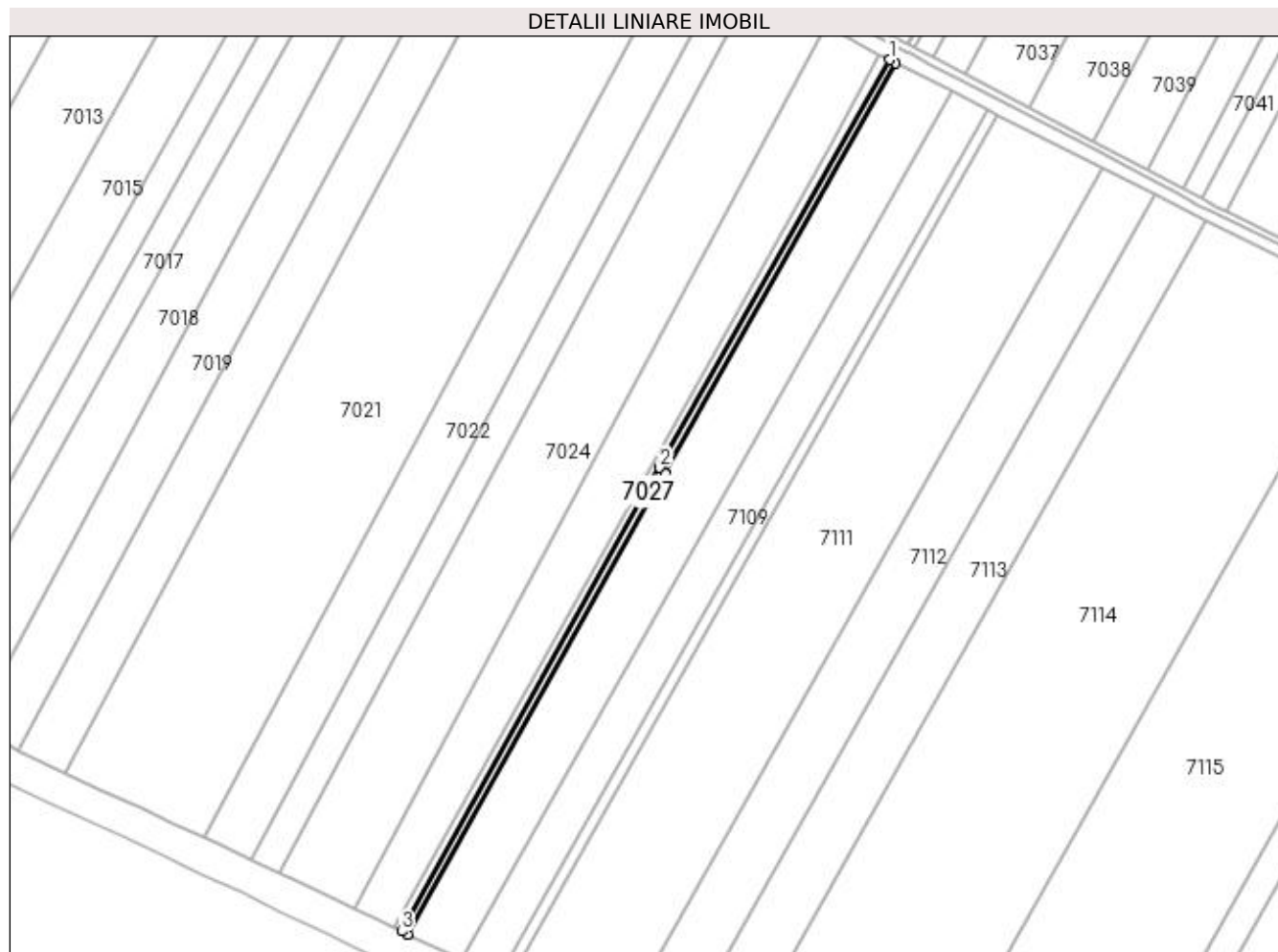
Inscrieri privind dezmembramintele dreptului de proprietate, drepturi reale de garanție și sarcini	Referințe
NU SUNT	

## Anexa Nr. 1 La Partea I

## Teren

Nr cadastral	Suprafața (mp)*	Observații / Referințe
	2.264	

\* Suprafața este determinată în planul de proiecție Stereo 70.



## Date referitoare la teren

Crt	Categorie folosință	Intra vilan	Suprafața (mp)	Tarla	Parcelă	Nr. topo	Observații / Referințe
1	drum	NU	2.264	54	DE 317/1	-	

## Lungime Segmente

1) Valorile lungimilor segmentelor sunt obținute din proiecție în plan.

Punct început	X / Y	Punct sfârșit	X / Y	Lungime segment (** (m)
1	425.067,621 297.742,546	2	424.937,257 297.511,286	265.473
2	424.937,257 297.511,286	3	424.790,853 297.248,389	300.914
3	424.790,853 297.248,389	4	424.794,468 297.246,657	4.008
4	424.794,468 297.246,657	5	424.940,055 297.508,105	299.249
5	424.940,055 297.508,105	6	425.071,135 297.740,634	266.931



Punct început	X / Y	Punct sfârșit	X / Y	Lungime segment (** (m)
6	425.071,135 297.740,634	1	425.067,621 297.742,546	4.0

\*\* Lungimile segmentelor sunt determinate în planul de proiecție Stereo 70 și sunt rotunjite la 1 milimetru.

\*\*\* Distanța dintre puncte este formată din segmente cumulate ce sunt mai mici decât valoarea 1 milimetru.



**DATE DESPRE IMOBILUL NR. 7028**

Oficiul de Cadastru și Publicitate Imobiliară DOLJ  
Biroul de Cadastru și Publicitate Imobiliară Craiova

**A. Partea I. Descrierea imobilului**

TEREN Extravilan

Adresa: Jud. Dolj, HC 408/2

Nr. Crt	Nr cadastral Nr. topografic	Suprafața* (mp)	Observații / Referințe
A1		41.861	Sector cadastral:18 Teren neimprejmuit;

**B. Partea II. Proprietari și acte**

Inscrieri privitoare la dreptul de proprietate și alte drepturi reale		Referințe
/		
Act Normativ nr. LEGE 7, din 13/03/1996 emis de PARLAMENT;		
B1	Inscrierea provizorie, drept de PROPRIETATE, dobandit prin Lege, cota actuala 1/1, cota initiala 1/1 1) NEIDENTIFICAT NEIDENTIFICAT	A1

**C. Partea III. SARCINI .**


Inscrieri privind dezmembramintele dreptului de proprietate, drepturi reale de garanție și sarcini	Referințe
NU SUNT	

## Anexa Nr. 1 La Partea I

## Teren

Nr cadastral	Suprafața (mp)*	Observații / Referințe
	41.861	

\* Suprafața este determinată în planul de proiecție Stereo 70.



## Date referitoare la teren

Crt	Categorie folosință	Intra vilan	Suprafața (mp)	Tarla	Parcelă	Nr. topo	Observații / Referințe
1	curți constructii	NU	41.861	-	HC 408/2	-	

## Lungime Segmente

1) Valorile lungimilor segmentelor sunt obținute din proiecție în plan.

Punct început	X / Y	Punct sfârșit	X / Y	Lungime segment	Punct început	X / Y	Punct sfârșit	X / Y	Lungime segment	Punct început	X / Y	Punct sfârșit	X / Y	Lungime segment
1	427.383,558 297.360,297	2	427.381,091 297.359,888	2.501	2	427.381,091 297.359,888	3	427.318,475 297.350,675	63.29	3	427.318,475 297.350,675	4	427.191,359 297.328,046	129.14
4	427.191,359 297.328,046	5	427.139,98 297.318,293	52.296	5	427.139,98 297.318,293	6	427.119,703 297.311,284	21.454	6	427.119,703 297.311,284	7	427.070,899 297.294,415	51.637
7	427.070,899 297.294,415	8	427.070,037 297.294,117	0.912	8	427.070,037 297.294,117	9	426.998,496 297.258,712	79.822	9	426.998,496 297.258,712	10	426.991,745 297.255,371	7.532
10	426.991,745 297.255,371	11	426.970,689 297.249,071	21.978	11	426.970,689 297.249,071	12	426.956,012 297.246,923	14.833	12	426.956,012 297.246,923	13	426.917,25 297.241,248	39.175
13	426.917,25 297.241,248	14	426.912,842 297.241,738	4.435	14	426.912,842 297.241,738	15	426.897,896 297.243,401	15.038	15	426.897,896 297.243,401	16	426.846,201 297.249,151	52.014













Punct început	X / Y	Punct sfârșit	X / Y	Lungime segment	Punct început	X / Y	Punct sfârșit	X / Y	Lungime segment	Punct început	X / Y	Punct sfârșit	X / Y	Lungime segment
511	426.754,816 297.253,28	512	426.772,044 297.251,363	17.334	512	426.772,044 297.251,363	513	426.794,927 297.248,818	23.024	513	426.794,927 297.248,818	514	426.805,835 297.247,605	10.975
514	426.805,835 297.247,605	515	426.825,108 297.245,461	19.392	515	426.825,108 297.245,461	516	426.846,016 297.243,135	21.037	516	426.846,016 297.243,135	517	426.866,75 297.240,828	20.862
517	426.866,75 297.240,828	518	426.896,074 297.237,566	29.505	518	426.896,074 297.237,566	519	426.917,355 297.235,199	21.412	519	426.917,355 297.235,199	520	426.935,579 297.237,867	18.418
520	426.935,579 297.237,867	521	426.964,364 297.242,081	29.092	521	426.964,364 297.242,081	522	426.971,99 297.243,198	7.707	522	426.971,99 297.243,198	523	426.993,951 297.249,769	22.923
523	426.993,951 297.249,769	524	426.999,652 297.252,59	6.361	524	426.999,652 297.252,59	525	427.040,325 297.272,718	45.381	525	427.040,325 297.272,718	526	427.072,357 297.288,57	35.74
526	427.072,357 297.288,57	527	427.078,473 297.290,684	6.471	527	427.078,473 297.290,684	528	427.114,792 297.303,238	38.427	528	427.114,792 297.303,238	529	427.124,315 297.306,53	10.076
529	427.124,315 297.306,53	530	427.139,653 297.311,831	16.228	530	427.139,653 297.311,831	531	427.141,528 297.312,479	1.984	531	427.141,528 297.312,479	532	427.156,878 297.315,393	15.624
532	427.156,878 297.315,393	533	427.185,289 297.320,787	28.919	533	427.185,289 297.320,787	534	427.192,445 297.322,145	7.284	534	427.192,445 297.322,145	535	427.226,332 297.328,183	34.421
535	427.226,332 297.328,183	536	427.240,774 297.330,756	14.669	536	427.240,774 297.330,756	537	427.246,31 297.331,743	5.623	537	427.246,31 297.331,743	538	427.252,278 297.332,806	6.062
538	427.252,278 297.332,806	539	427.258,235 297.333,867	6.051	539	427.258,235 297.333,867	540	427.265,28 297.335,122	7.156	540	427.265,28 297.335,122	541	427.270,553 297.336,062	5.356
541	427.270,553 297.336,062	542	427.275,816 297.337,0	5.346	542	427.275,816 297.337,0	543	427.282,165 297.338,131	6.449	543	427.282,165 297.338,131	544	427.293,298 297.340,115	11.308
544	427.293,298 297.340,115	545	427.304,392 297.342,091	11.269	545	427.304,392 297.342,091	546	427.315,23 297.344,022	11.009	546	427.315,23 297.344,022	547	427.319,417 297.344,768	4.253
547	427.319,417 297.344,768	548	427.326,866 297.345,862	7.529	548	427.326,866 297.345,862	549	427.332,665 297.346,713	5.861	549	427.332,665 297.346,713	550	427.338,456 297.347,564	5.853
550	427.338,456 297.347,564	551	427.344,241 297.348,413	5.847	551	427.344,241 297.348,413	552	427.355,788 297.350,108	11.671	552	427.355,788 297.350,108	553	427.367,308 297.351,8	11.644
553	427.367,308 297.351,8	554	427.373,057 297.352,644	5.811	554	427.373,057 297.352,644	555	427.382,054 297.353,965	9.093	555	427.382,054 297.353,965	556	427.384,541 297.354,378	2.521
556	427.384,541 297.354,378	557	427.388,157 297.354,978	3.665	557	427.388,157 297.354,978	558	427.390,282 297.355,331	2.154	558	427.390,282 297.355,331	559	427.396,227 297.356,317	6.026
559	427.396,227 297.356,317	560	427.398,461 297.356,688	2.265	560	427.398,461 297.356,688	561	427.401,905 297.356,877	3.449	561	427.401,905 297.356,877	562	427.412,987 297.357,484	11.099
562	427.412,987 297.357,484	563	427.429,71 297.358,401	16.748	563	427.429,71 297.358,401	564	427.435,142 297.358,698	5.44	564	427.435,142 297.358,698	565	427.472,733 297.360,758	37.647
565	427.472,733 297.360,758	566	427.475,365 297.371,828	11.379	566	427.475,365 297.371,828	567	427.454,917 297.369,043	20.637	567	427.454,917 297.369,043	568	427.447,723 297.368,064	7.26
568	427.447,723 297.368,064	569	427.432,951 297.366,052	14.908	569	427.432,951 297.366,052	570	427.425,725 297.365,068	7.293	570	427.425,725 297.365,068	571	427.411,903 297.363,186	13.95
571	427.411,903 297.363,186	572	427.404,634 297.362,196	7.336	572	427.404,634 297.362,196	573	427.401,556 297.361,777	3.106	573	427.401,556 297.361,777	574	427.395,265 297.361,614	6.293
574	427.395,265 297.361,614	575	427.389,3 297.361,25	5.976	575	427.389,3 297.361,25	576	427.387,426 297.360,939	1.9	576	427.387,426 297.360,939	1	427.383,558 297.360,297	3.921

\*\* Lungimile segmentelor sunt determinate în planul de proiecție Stereo 70 și sunt rotunjite la 1 milimetru.

\*\*\* Distanța dintre puncte este formată din segmente cumulate ce sunt mai mici decât valoarea 1 milimetru.

**DATE DESPRE IMOBILUL NR. 7029**

Oficiul de Cadastru și Publicitate Imobiliară DOLJ  
Biroul de Cadastru și Publicitate Imobiliară Craiova

**A. Partea I. Descrierea imobilului**

TEREN Extravilan

Adresa: Jud. Dolj, T55, DE 317

Nr. Crt	Nr cadastral Nr. topografic	Suprafața* (mp)	Observații / Referințe
A1		3.718	Sector cadastral:18 Teren neimprejmuit;

**B. Partea II. Proprietari și acte**

Inscrieri privitoare la dreptul de proprietate și alte drepturi reale		Referințe
/		
Act Normativ nr. HG 965, din 05/09/2002 emis de GUVERNUL ROMANIEI (ANEXA NR. 57-INVENTARUL BUNURILOR CARE APARTIN DOMENIULUI PUBLIC AL COMUNEI LEU);		
B1	Intabulare, drept de PROPRIETATE, dobandit prin Lege, cota actuala 1/1, cota initiala 1/1 1) COMUNA LEU-DOMENIUL PUBLIC, CIF:4553631	A1

**C. Partea III. SARCINI .**

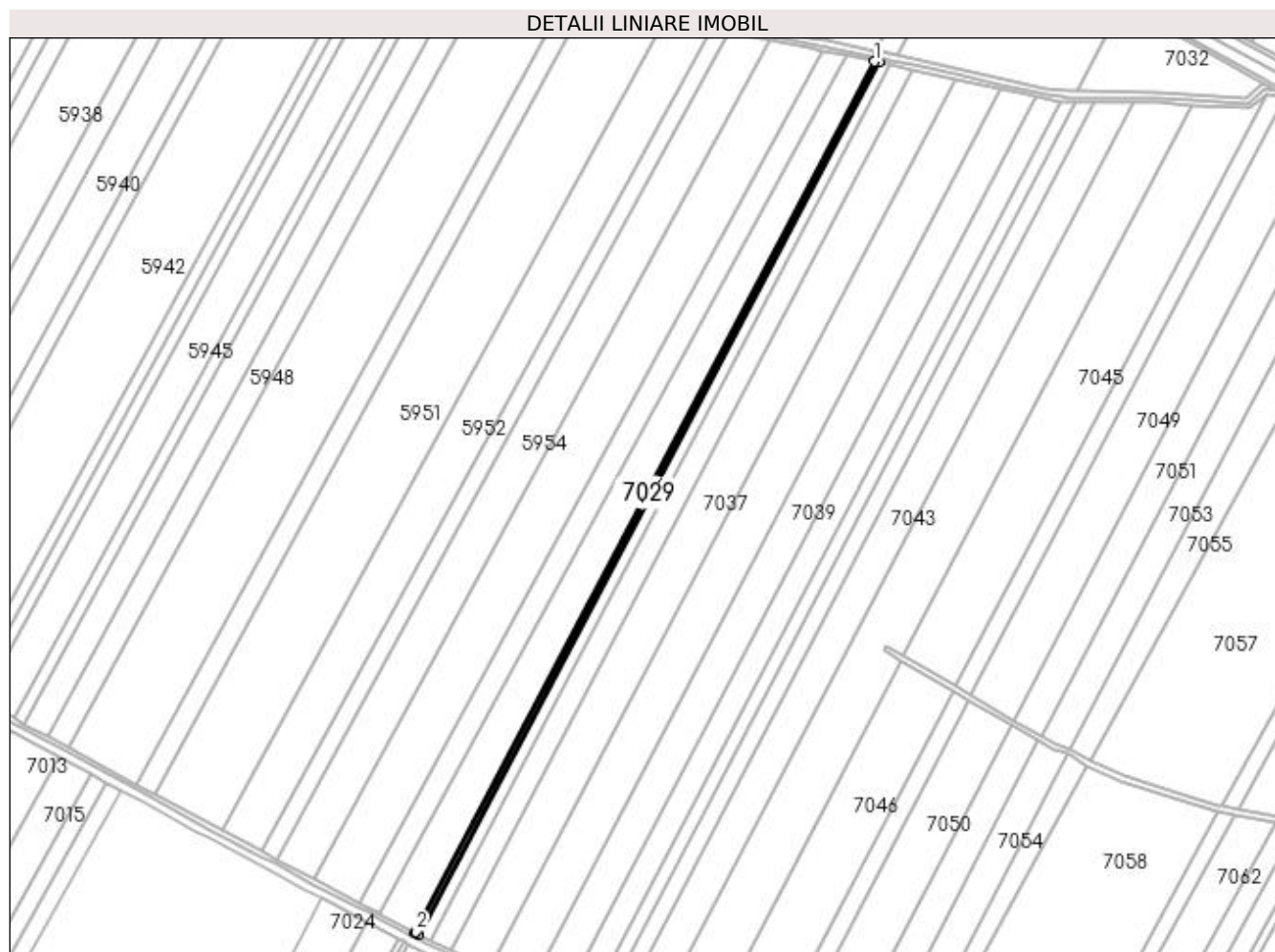
Inscrieri privind dezmembramintele dreptului de proprietate, drepturi reale de garanție și sarcini	Referințe
NU SUNT	

## Anexa Nr. 1 La Partea I

## Teren

Nr cadastral	Suprafața (mp)*	Observații / Referințe
	3.718	

\* Suprafața este determinată în planul de proiecție Stereo 70.



## Date referitoare la teren

Crt	Categorie folosință	Intra vilan	Suprafața (mp)	Tarla	Parcelă	Nr. topo	Observații / Referințe
1	drum	NU	3.718	55	DE 317	-	

## Lungime Segmente

1) Valorile lungimilor segmentelor sunt obținute din proiecție în plan.

Punct început	X / Y	Punct sfârșit	X / Y	Lungime segment (** (m)
1	425.510,961 298.572,746	2	425.078,436 297.752,032	927.712
2	425.078,436 297.752,032	3	425.078,006 297.751,216	0.922
3	425.078,006 297.751,216	4	425.081,546 297.749,35	4.002
4	425.081,546 297.749,35	5	425.515,197 298.572,206	930.132
5	425.515,197 298.572,206	1	425.510,961 298.572,746	4.27

**\*\* Lungimile segmentelor sunt determinate în planul de proiecție Stereo 70 și sunt rotunjite la 1 milimetru.**

**\*\*\* Distanța dintre puncte este formată din segmente cumulate ce sunt mai mici decât valoarea 1 milimetru.**



**DATE DESPRE IMOBILUL NR. 7030**

Oficiul de Cadastru și Publicitate Imobiliară DOLJ  
 Biroul de Cadastru și Publicitate Imobiliară Craiova

**A. Partea I. Descrierea imobilului**

TEREN Extravilan

Adresa: Jud. Dolj, T54

Nr. Crt	Nr cadastral Nr. topografic	Suprafața* (mp)	Observații / Referințe
A1		2.959	Sector cadastral:18 Teren neimprejmuit;

**B. Partea II. Proprietari și acte**

Inscrieri privitoare la dreptul de proprietate și alte drepturi reale		Referințe
/		
Act Normativ nr. LEGE 7, din 13/03/1996 emis de PARLAMENT;		
B1	Inscrierea provizorie, drept de PROPRIETATE, dobandit prin Lege, cota actuala 1/1, cota initiala 1/1 1) NEIDENTIFICAT NEIDENTIFICAT	A1

**C. Partea III. SARCINI .**

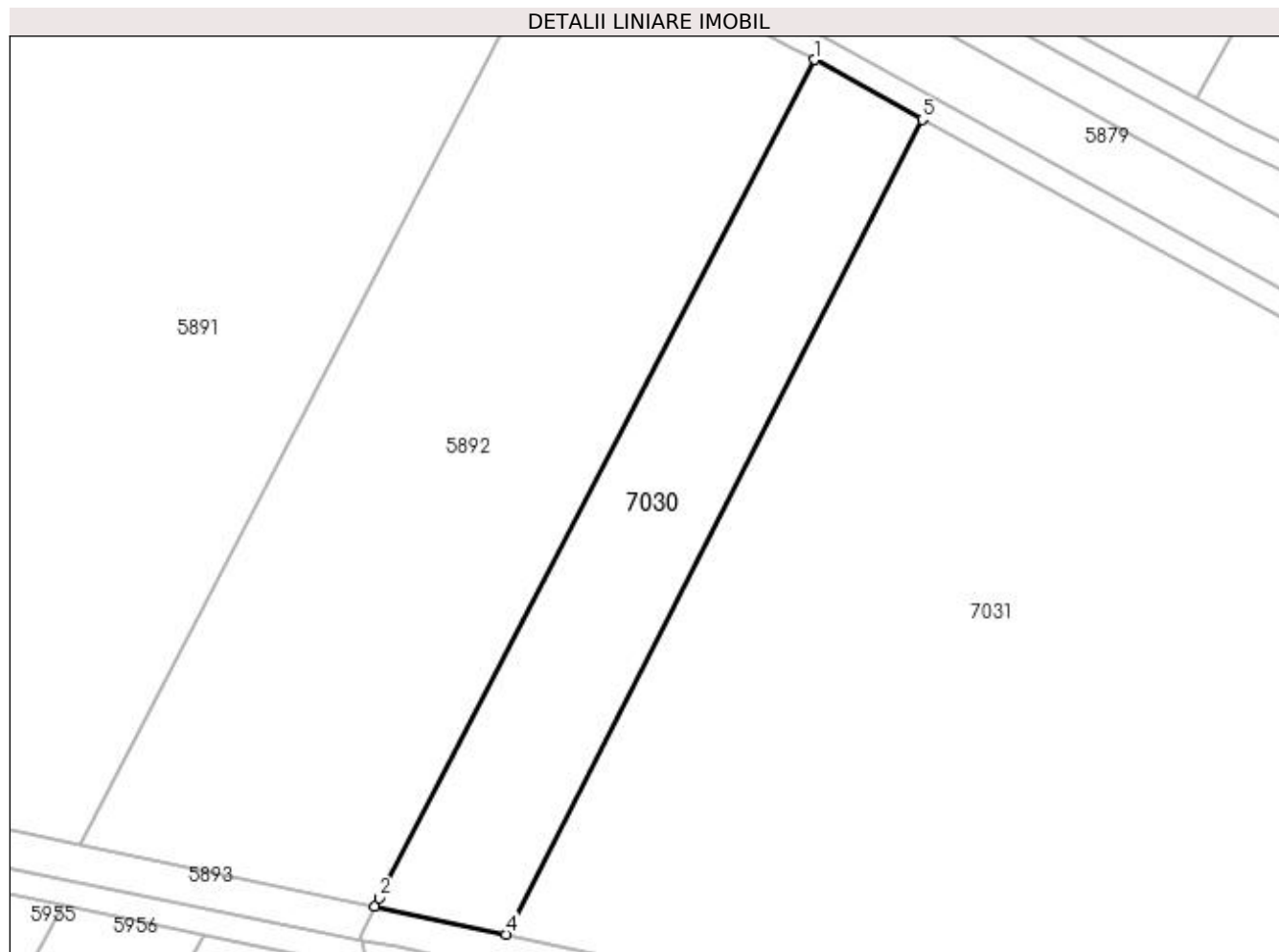
Inscrieri privind dezmembramintele dreptului de proprietate, drepturi reale de garanție și sarcini	Referințe
NU SUNT	

## Anexa Nr. 1 La Partea I

## Teren

Nr cadastral	Suprafața (mp)*	Observații / Referințe
	2.959	

\* Suprafața este determinată în planul de proiecție Stereo 70.



## Date referitoare la teren

Crt	Categorie folosință	Intravilan	Suprafața (mp)	Tarla	Parcelă	Nr. topo	Observații / Referințe
1	arabil	NU	2.959	54	-	-	

## Lungime Segmente

1) Valorile lungimilor segmentelor sunt obținute din proiecție în plan.

Punct început	X / Y	Punct sfârșit	X / Y	Lungime segment (** (m)
1	425.581,803 298.716,571	2	425.512,892 298.583,907	149.495
2	425.512,892 298.583,907	3	425.512,248 298.582,579	1.475
3	425.512,248 298.582,579	4	425.533,017 298.578,147	21.237
4	425.533,017 298.578,147	5	425.598,854 298.707,12	144.805
5	425.598,854 298.707,12	1	425.581,803 298.716,571	19.496



**\*\* Lungimile segmentelor sunt determinate în planul de proiecție Stereo 70 și sunt rotunjite la 1 milimetru.**

**\*\*\* Distanța dintre puncte este formată din segmente cumulate ce sunt mai mici decât valoarea 1 milimetru.**



**DATE DESPRE IMOBILUL NR. 7031**

Oficiul de Cadastru și Publicitate Imobiliară DOLJ  
Biroul de Cadastru și Publicitate Imobiliară Craiova

**A. Partea I. Descrierea imobilului**

TEREN Extravilan

Adresa: Jud. Dolj, T55, P40

Nr. Crt	Nr cadastral Nr. topografic	Suprafața* (mp)	Observații / Referințe
A1		20.000	Sector cadastral:18 Teren neimprejmuit;

**B. Partea II. Proprietari și acte**

Inscrieri privitoare la dreptul de proprietate și alte drepturi reale		Referințe
/		
Act Administrativ nr. PV 1, din 28/05/2020 emis de COMISIA LOCALA LEU (CERTIFICAT DE DECES DP NR. 064748);		
B1	Inscrierea provizorie, drept de PROPRIETATE, dobandit prin Reconstituire, cota actuala 1/1, cota initiala 1/1 1) RADULESCU CHIRILA DEFUNCT:Da	A1

**C. Partea III. SARCINI .**

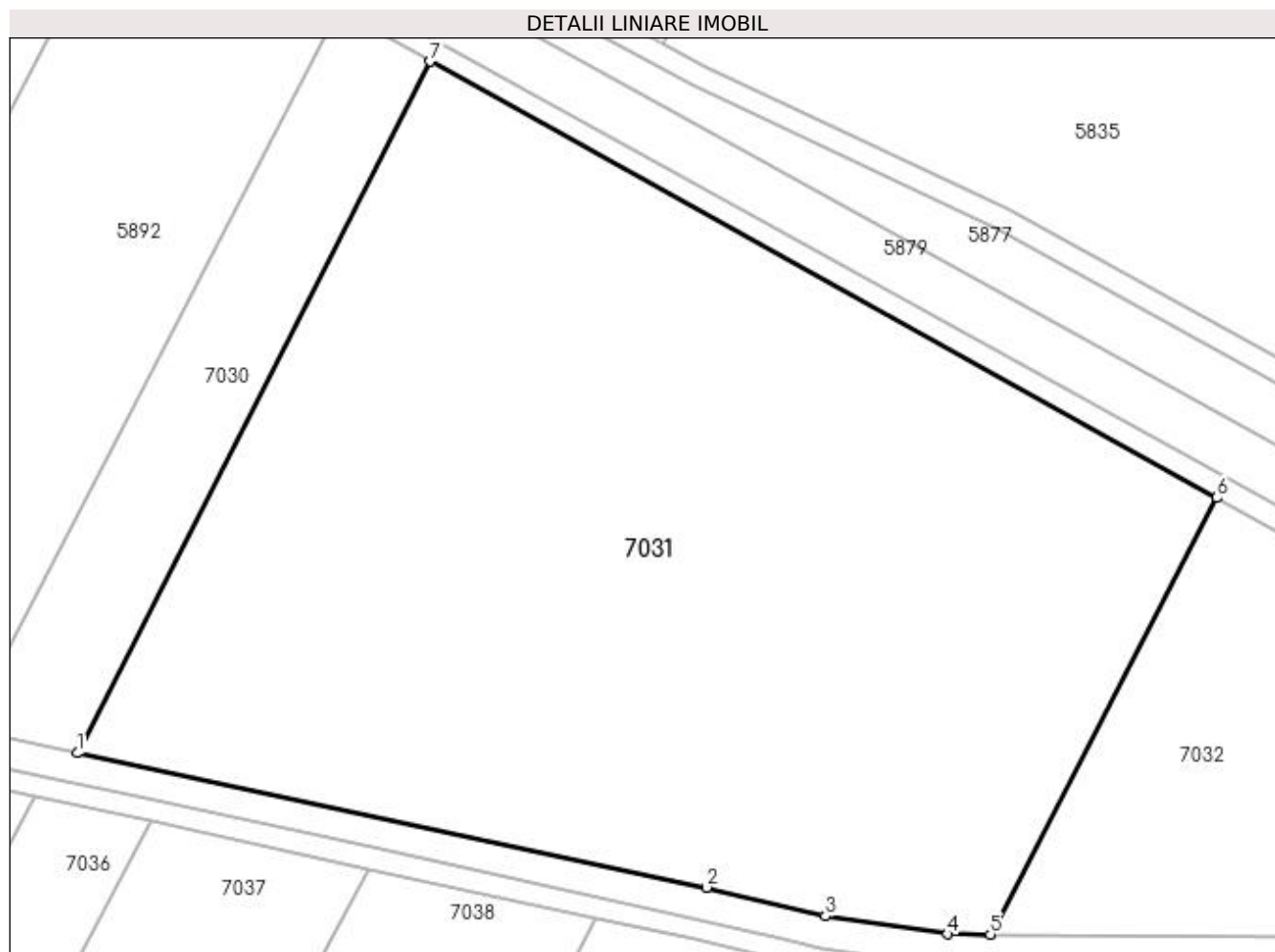
Inscrieri privind dezmembramintele dreptului de proprietate, drepturi reale de garanție și sarcini	Referințe
NU SUNT	

## Anexa Nr. 1 La Partea I

## Teren

Nr cadastral	Suprafața (mp)*	Observații / Referințe
	20.000	

\* Suprafața este determinată în planul de proiecție Stereo 70.



## Date referitoare la teren

Crt	Categorie folosință	Intra vilan	Suprafața (mp)	Tarla	Parcelă	Nr. topo	Observații / Referințe
1	arabil	NU	20.000	55	40	-	

## Lungime Segmente

1) Valorile lungimilor segmentelor sunt obținute din proiecție în plan.

Punct început	X / Y	Punct sfârșit	X / Y	Lungime segment (** (m)
1	425.533,017 298.578,147	2	425.650,456 298.553,086	120.083
2	425.650,456 298.553,086	3	425.672,581 298.547,761	22.756
3	425.672,581 298.547,761	4	425.695,447 298.544,421	23.109
4	425.695,447 298.544,421	5	425.703,377 298.544,352	7.93
5	425.703,377 298.544,352	6	425.745,656 298.625,745	91.719

Punct început	X / Y	Punct sfârșit	X / Y	Lungime segment (** (m)
6	425.745,656 298.625,745	7	425.598,854 298.707,12	167.847
7	425.598,854 298.707,12	1	425.533,017 298.578,147	144.805

\*\* Lungimile segmentelor sunt determinate în planul de proiecție Stereo 70 și sunt rotunjite la 1 milimetru.

\*\*\* Distanța dintre puncte este formată din segmente cumulate ce sunt mai mici decât valoarea 1 milimetru.



**DATE DESPRE IMOBILUL NR. 7032**

Oficiul de Cadastru și Publicitate Imobiliară DOLJ  
Biroul de Cadastru și Publicitate Imobiliară Craiova

**A. Partea I. Descrierea imobilului**

TEREN Extravilan

Adresa: Jud. Dolj, T55, P41

Nr. Crt	Nr cadastral Nr. topografic	Suprafața* (mp)	Observații / Referințe
A1		7.904	Sector cadastral:18 Teren neimprejmuit;

**B. Partea II. Proprietari și acte**

Inscrieri privitoare la dreptul de proprietate și alte drepturi reale	Referințe
/	
Act Administrativ nr. PV 1, din 17/12/2020 emis de COMISIA LOCALA LEU;	
B1	A1
Inscrierea provizorie, drept de PROPRIETATE, dobandit prin Reconstituire, cota actuala 1/1, cota initiala 1/1 1) MORTUN ALEXANDRU IOAN	

**C. Partea III. SARCINI .**

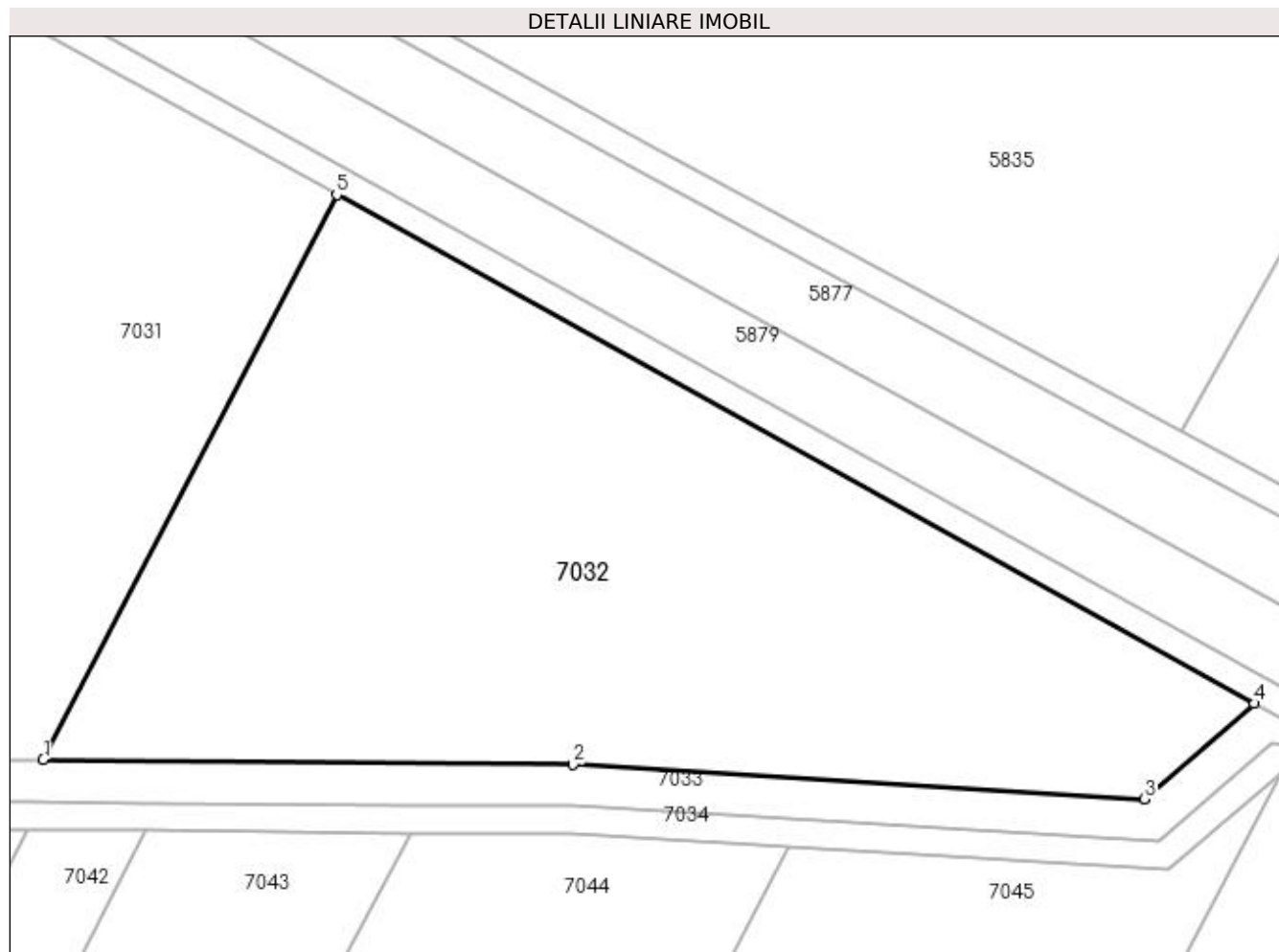
Inscrieri privind dezmembramintele dreptului de proprietate, drepturi reale de garanție și sarcini	Referințe
NU SUNT	

## Anexa Nr. 1 La Partea I

## Teren

Nr cadastral	Suprafața (mp)*	Observații / Referințe
	7.904	

\* Suprafața este determinată în planul de proiecție Stereo 70.



## Date referitoare la teren

Crt	Categorie folosință	Intra vilan	Suprafața (mp)	Tarla	Parcelă	Nr. topo	Observații / Referințe
1	arabil	NU	7.904	55	41	-	

## Lungime Segmente

1) Valorile lungimilor segmentelor sunt obținute din proiecție în plan.

Punct început	X / Y	Punct sfârșit	X / Y	Lungime segment (** (m)
1	425.703,377 298.544,352	2	425.779,723 298.543,685	76.349
2	425.779,723 298.543,685	3	425.862,069 298.538,682	82.498
3	425.862,069 298.538,682	4	425.877,84 298.552,474	20.951
4	425.877,84 298.552,474	5	425.745,656 298.625,745	151.134
5	425.745,656 298.625,745	1	425.703,377 298.544,352	91.719



**\*\* Lungimile segmentelor sunt determinate în planul de proiecție Stereo 70 și sunt rotunjite la 1 milimetru.**

**\*\*\* Distanța dintre puncte este formată din segmente cumulate ce sunt mai mici decât valoarea 1 milimetru.**



**DATE DESPRE IMOBILUL NR. 7033**

Oficiul de Cadastru și Publicitate Imobiliară DOLJ  
Biroul de Cadastru și Publicitate Imobiliară Craiova

**A. Partea I. Descrierea imobilului**

TEREN Extravilan

Adresa: Jud. Dolj, T54, HC 301

Nr. Crt	Nr cadastral Nr. topografic	Suprafața* (mp)	Observații / Referințe
A1		2.269	Sector cadastral:18 Teren neimprejmuit;

**B. Partea II. Proprietari și acte**

Inscrieri privitoare la dreptul de proprietate și alte drepturi reale		Referințe
/		
Act Normativ nr. LEGE 7, din 13/03/1996 emis de PARLAMENT;		
B1	Inscrierea provizorie, drept de PROPRIETATE, dobandit prin Lege, cota actuala 1/1, cota initiala 1/1 1) NEIDENTIFICAT NEIDENTIFICAT	A1

**C. Partea III. SARCINI .**

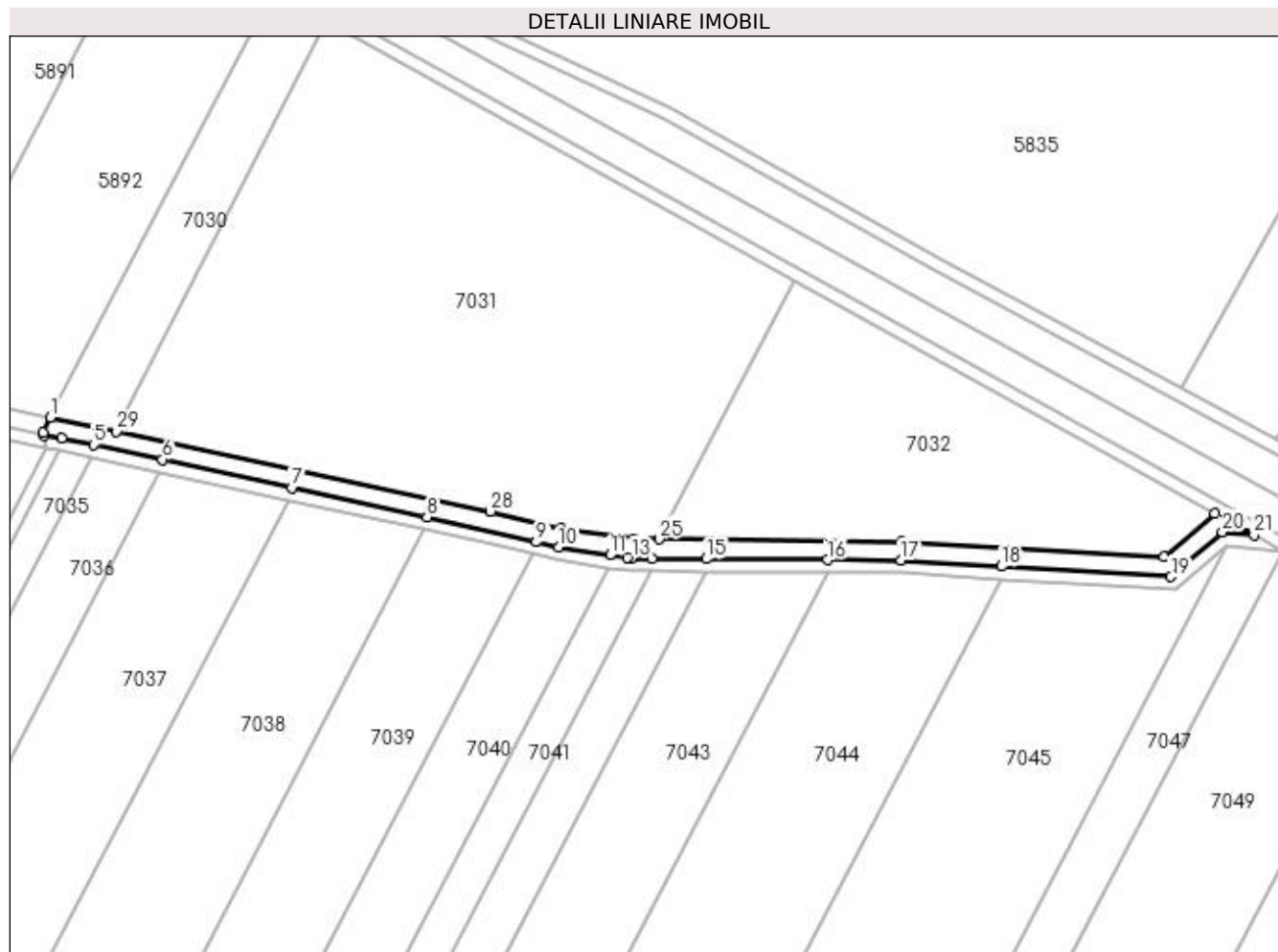
Inscrieri privind dezmembramintele dreptului de proprietate, drepturi reale de garanție și sarcini	Referințe
NU SUNT	

## Anexa Nr. 1 La Partea I

## Teren

Nr cadastral	Suprafața (mp)*	Observații / Referințe
	2.269	

\* Suprafața este determinată în planul de proiecție Stereo 70.



## Date referitoare la teren

Crt	Categorie folosință	Intra vilan	Suprafața (mp)	Tarla	Parcelă	Nr. topo	Observații / Referințe
1	curți constructii	NU	2.269	54	HC 301	-	

## Lungime Segmente

1) Valorile lungimilor segmentelor sunt obținute din proiecție în plan.

Punct început	X / Y	Punct sfârșit	X / Y	Lungime segment (** (m)
1	425.512,248 298.582,579	2	425.510,011 298.577,834	5.246
3	425.510,177 298.576,991	4	425.515,876 298.576,152	5.76
5	425.525,824 298.573,993	6	425.547,49 298.569,291	22.171
7	425.588,073 298.560,484	8	425.630,531 298.551,271	43.446
9	425.664,825 298.543,456	10	425.671,835 298.541,769	7.21

Punct început	X / Y	Punct sfârșit	X / Y	Lungime segment (** (m)
2	425.510,011 298.577,834	3	425.510,177 298.576,991	0.859
4	425.515,876 298.576,152	5	425.525,824 298.573,993	10.179
6	425.547,49 298.569,291	7	425.588,073 298.560,484	41.527
8	425.630,531 298.551,271	9	425.664,825 298.543,456	35.174
10	425.671,835 298.541,769	11	425.688,055 298.539,323	16.403

Punct început	X / Y	Punct sfârșit	X / Y	Lungime segment (** (m)
11	425.688,055 298.539,323	12	425.693,526 298.538,497	5.533
13	425.694,791 298.538,307	14	425.701,194 298.538,26	6.403
15	425.718,292 298.538,136	16	425.756,244 298.537,861	37.953
17	425.779,403 298.537,693	18	425.810,911 298.535,779	31.566
19	425.864,164 298.532,543	20	425.880,279 298.546,63	21.404
21	425.890,243 298.545,636	22	425.877,84 298.552,474	14.162
23	425.862,069 298.538,682	24	425.779,723 298.543,685	82.498
25	425.703,377 298.544,352	26	425.695,447 298.544,421	7.93
27	425.672,581 298.547,761	28	425.650,456 298.553,086	22.756
29	425.533,017 298.578,147	1	425.512,248 298.582,579	21.237

Punct început	X / Y	Punct sfârșit	X / Y	Lungime segment (** (m)
12	425.693,526 298.538,497	13	425.694,791 298.538,307	1.28
14	425.701,194 298.538,26	15	425.718,292 298.538,136	17.098
16	425.756,244 298.537,861	17	425.779,403 298.537,693	23.159
18	425.810,911 298.535,779	19	425.864,164 298.532,543	53.352
20	425.880,279 298.546,63	21	425.890,243 298.545,636	10.014
22	425.877,84 298.552,474	23	425.862,069 298.538,682	20.951
24	425.779,723 298.543,685	25	425.703,377 298.544,352	76.349
26	425.695,447 298.544,421	27	425.672,581 298.547,761	23.109
28	425.650,456 298.553,086	29	425.533,017 298.578,147	120.083

\*\* Lungimile segmentelor sunt determinate în planul de proiecție Stereo 70 și sunt rotunjite la 1 milimetru.

\*\*\* Distanța dintre puncte este formată din segmente cumulate ce sunt mai mici decât valoarea 1 milimetru.



**DATE DESPRE IMOBILUL NR. 7034**

Oficiul de Cadastru și Publicitate Imobiliară DOLJ  
 Biroul de Cadastru și Publicitate Imobiliară Craiova

**A. Partea I. Descrierea imobilului**

TEREN Extravilan

Adresa: Jud. Dolj, T55, DE

Nr. Crt	Nr cadastral Nr. topografic	Suprafața* (mp)	Observații / Referințe
A1		1.571	Sector cadastral:18 Teren neimprejmuit;

**B. Partea II. Proprietari și acte**

Inscrieri privitoare la dreptul de proprietate și alte drepturi reale		Referințe
/		
Act Normativ nr. HG 965, din 05/09/2002 emis de GUVERNUL ROMANIEI (ANEXA NR. 57-INVENTARUL BUNURILOR CARE APARTIN DOMENIULUI PUBLIC AL COMUNEI LEU);		
B1	Intabulare, drept de PROPRIETATE, dobandit prin Lege, cota actuala 1/1, cota initiala 1/1 1) COMUNA LEU-DOMENIUL PUBLIC, CIF:4553631	A1

**C. Partea III. SARCINI .**

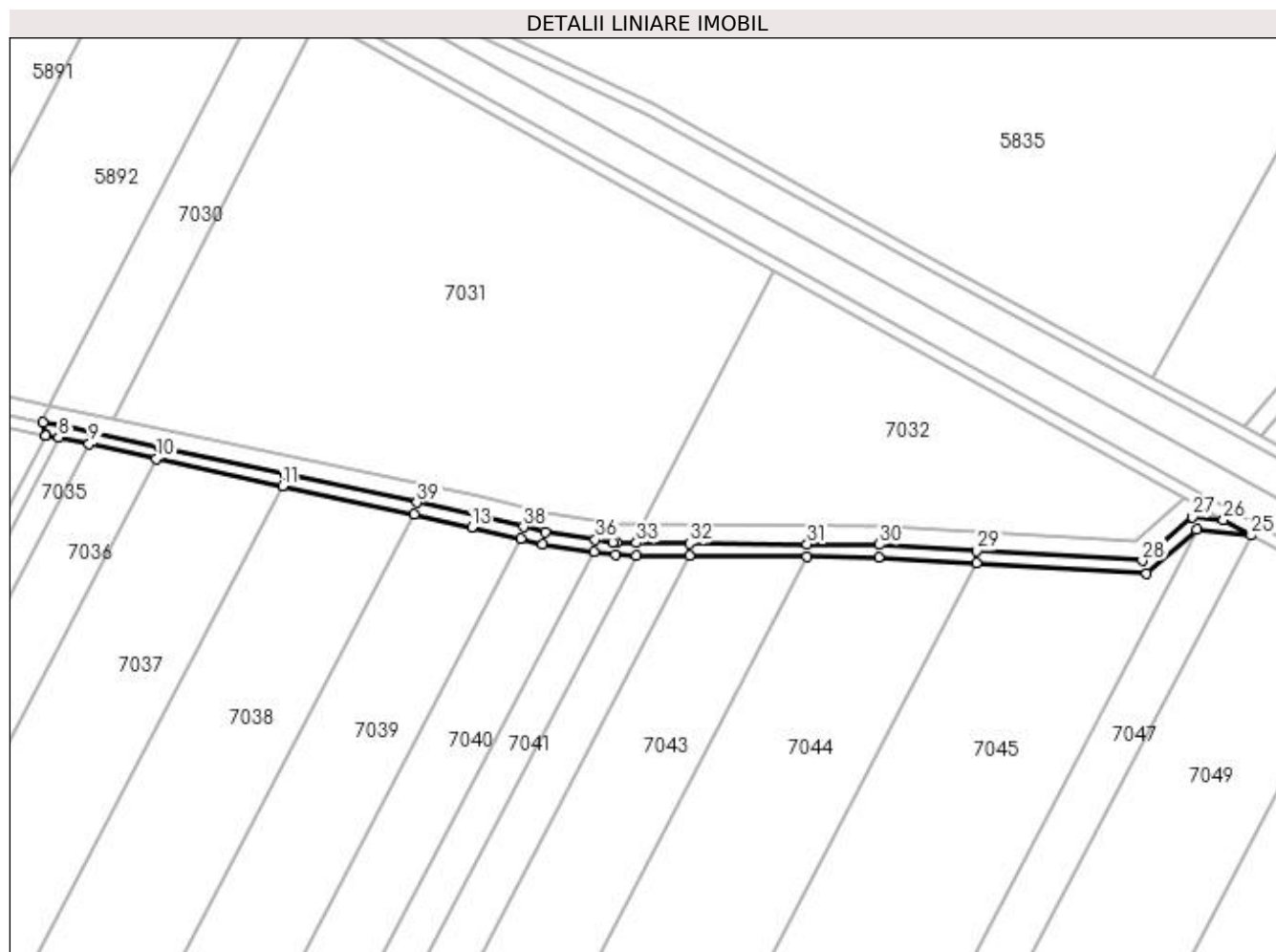
Inscrieri privind dezmembramintele dreptului de proprietate, drepturi reale de garanție și sarcini	Referințe
NU SUNT	

## Anexa Nr. 1 La Partea I

## Teren

Nr cadastral	Suprafața (mp)*	Observații / Referințe
	1.571	

\* Suprafața este determinată în planul de proiecție Stereo 70.



## Date referitoare la teren

Crt	Categorie folosință	Intravilan	Suprafața (mp)	Tarla	Parcelă	Nr. topo	Observații / Referințe
1	drum	NU	1.571	55	DE	-	

## Lungime Segmente

1) Valorile lungimilor segmentelor sunt obținute din proiecție în plan.

Punct început	X / Y	Punct sfârșit	X / Y	Lungime segment (** (m)
1	425.588,073 298.560,484	2	425.547,49 298.569,291	41.527
3	425.525,824 298.573,993	4	425.515,876 298.576,152	10.179
5	425.510,177 298.576,991	6	425.510,999 298.572,82	4.251
7	425.510,961 298.572,746	8	425.515,197 298.572,206	4.271
9	425.524,975 298.570,084	10	425.546,642 298.565,382	22.171

Punct început	X / Y	Punct sfârșit	X / Y	Lungime segment (** (m)
2	425.547,49 298.569,291	3	425.525,824 298.573,993	22.171
4	425.515,876 298.576,152	5	425.510,177 298.576,991	5.76
6	425.510,999 298.572,82	7	425.510,961 298.572,746	0.083
8	425.515,197 298.572,206	9	425.524,975 298.570,084	10.006
10	425.546,642 298.565,382	11	425.587,225 298.556,575	41.527



Punct început	X / Y	Punct sfârșit	X / Y	Lungime segment (** (m)
11	425.587,225 298.556,575	12	425.629,662 298.547,366	43.425
13	425.648,226 298.543,338	14	425.663,913 298.539,562	16.135
15	425.671,067 298.537,84	16	425.687,458 298.535,367	16.576
17	425.694,477 298.534,309	18	425.701,165 298.534,26	6.688
19	425.718,263 298.534,136	20	425.756,215 298.533,861	37.953
21	425.779,267 298.533,694	22	425.810,668 298.531,786	31.459
23	425.865,561 298.528,451	24	425.881,606 298.542,478	21.312
25	425.899,146 298.540,728	26	425.890,243 298.545,636	10.166
27	425.880,279 298.546,63	28	425.864,164 298.532,543	21.404
29	425.810,911 298.535,779	30	425.779,403 298.537,693	31.566
31	425.756,244 298.537,861	32	425.718,292 298.538,136	37.953
33	425.701,194 298.538,26	34	425.694,791 298.538,307	6.403
35	425.693,526 298.538,497	36	425.688,055 298.539,323	5.533
37	425.671,835 298.541,769	38	425.664,825 298.543,456	7.21
39	425.630,531 298.551,271	1	425.588,073 298.560,484	43.446

Punct început	X / Y	Punct sfârșit	X / Y	Lungime segment (** (m)
12	425.629,662 298.547,366	13	425.648,226 298.543,338	18.996
14	425.663,913 298.539,562	15	425.671,067 298.537,84	7.358
16	425.687,458 298.535,367	17	425.694,477 298.534,309	7.098
18	425.701,165 298.534,26	19	425.718,263 298.534,136	17.098
20	425.756,215 298.533,861	21	425.779,267 298.533,694	23.052
22	425.810,668 298.531,786	23	425.865,561 298.528,451	54.994
24	425.881,606 298.542,478	25	425.899,146 298.540,728	17.627
26	425.890,243 298.545,636	27	425.880,279 298.546,63	10.014
28	425.864,164 298.532,543	29	425.810,911 298.535,779	53.352
30	425.779,403 298.537,693	31	425.756,244 298.537,861	23.159
32	425.718,292 298.538,136	33	425.701,194 298.538,26	17.098
34	425.694,791 298.538,307	35	425.693,526 298.538,497	1.28
36	425.688,055 298.539,323	37	425.671,835 298.541,769	16.403
38	425.664,825 298.543,456	39	425.630,531 298.551,271	35.174

\*\* Lungimile segmentelor sunt determinate în planul de proiecție Stereo 70 și sunt rotunjite la 1 milimetru.

\*\*\* Distanța dintre puncte este formată din segmente cumulate ce sunt mai mici decât valoarea 1 milimetru.



**DATE DESPRE IMOBILUL NR. 7035**

Oficiul de Cadastru și Publicitate Imobiliară DOLJ  
Biroul de Cadastru și Publicitate Imobiliară Craiova

**A. Partea I. Descrierea imobilului**

TEREN Extravilan

Adresa: Jud. Dolj, T 55 P 1

Nr. Crt	Nr cadastral Nr. topografic	Suprafața* (mp)	Observații / Referințe
A1	32320	10.000	Sector cadastral:18 Teren neimprejmuit;

**B. Partea II. Proprietari și acte**

Inscrieri privitoare la dreptul de proprietate și alte drepturi reale		Referințe
<b>133189 / 28/10/2015</b>		
Act Notarial nr. CVC AUT NR. 1880, din 06/08/2010 emis de NP CRISTIAN MIHAIL;		
B1	Intabulare, drept de PROPRIETATE, dobandit prin Conventie, cota actuala 1/1, cota initiala 1/1 1) SC DELTA BERCEI INVEST SRL, CIF:22046319	A1

**C. Partea III. SARCINI .**

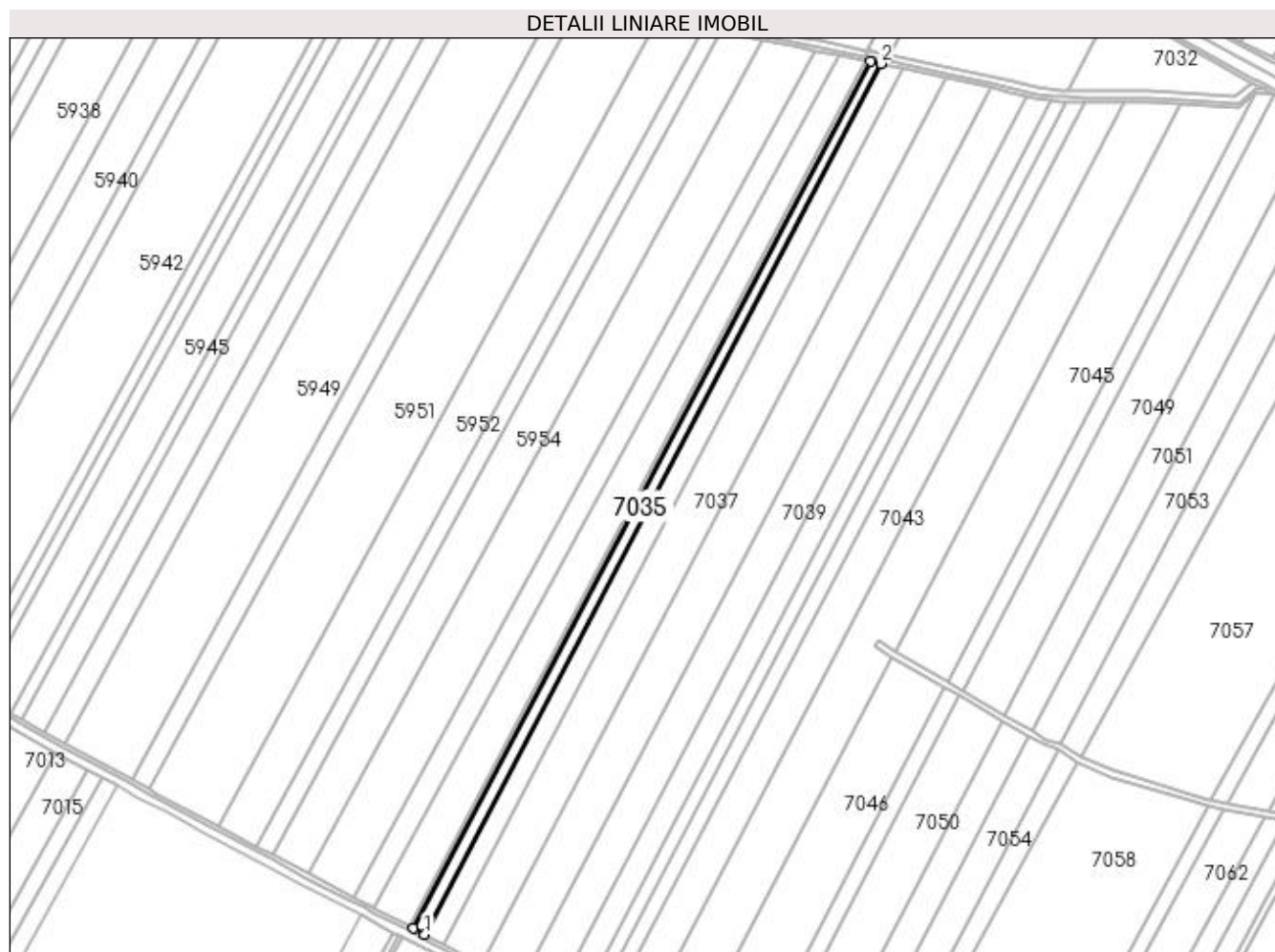
Inscrieri privind dezmembramintele dreptului de proprietate, drepturi reale de garanție și sarcini	Referințe
NU SUNT	

## Anexa Nr. 1 La Partea I

## Teren

Nr cadastral	Suprafața (mp)*	Observații / Referințe
32320	10.000	

\* Suprafața este determinată în planul de proiecție Stereo 70.



## Date referitoare la teren

Crt	Categorie folosință	Intra vilan	Suprafața (mp)	Tarla	Parcelă	Nr. topo	Observații / Referințe
1	arabil	NU	10.000	55	1	-	

## Lungime Segmente

1) Valorile lungimilor segmentelor sunt obținute din proiecție în plan.

Punct început	X / Y	Punct sfârșit	X / Y	Lungime segment (** (m)
1	425.092,024 297.743,861	2	425.524,975 298.570,084	932.787
2	425.524,975 298.570,084	3	425.515,197 298.572,206	10.006
3	425.515,197 298.572,206	4	425.081,546 297.749,35	930.132
4	425.081,546 297.749,35	1	425.092,024 297.743,861	11.829

**\*\* Lungimile segmentelor sunt determinate în planul de proiecție Stereo 70 și sunt rotunjite la 1 milimetru.**

**\*\*\* Distanța dintre puncte este formată din segmente cumulate ce sunt mai mici decât valoarea 1 milimetru.**



**DATE DESPRE IMOBILUL NR. 7036**

Oficiul de Cadastru și Publicitate Imobiliară DOLJ  
Biroul de Cadastru și Publicitate Imobiliară Craiova

**A. Partea I. Descrierea imobilului**

TEREN Extravilan

Adresa: Jud. Dolj, T55, P2

Nr. Crt	Nr cadastral Nr. topografic	Suprafața* (mp)	Observații / Referințe
A1		20.000	Sector cadastral:18 Teren neimprejmuit;

**B. Partea II. Proprietari și acte**

Inscrieri privitoare la dreptul de proprietate și alte drepturi reale	Referințe
/	
Act Notarial nr. CM NR.187, din 23/11/2007 emis de BNP CERNOBAI EMIL;	
B1	A1
Intabulare, drept de PROPRIETATE, dobandit prin Succesiune, cota actuala 1/1, cota initiala 1/1 1) GUTU VERGINIA	

**C. Partea III. SARCINI .**

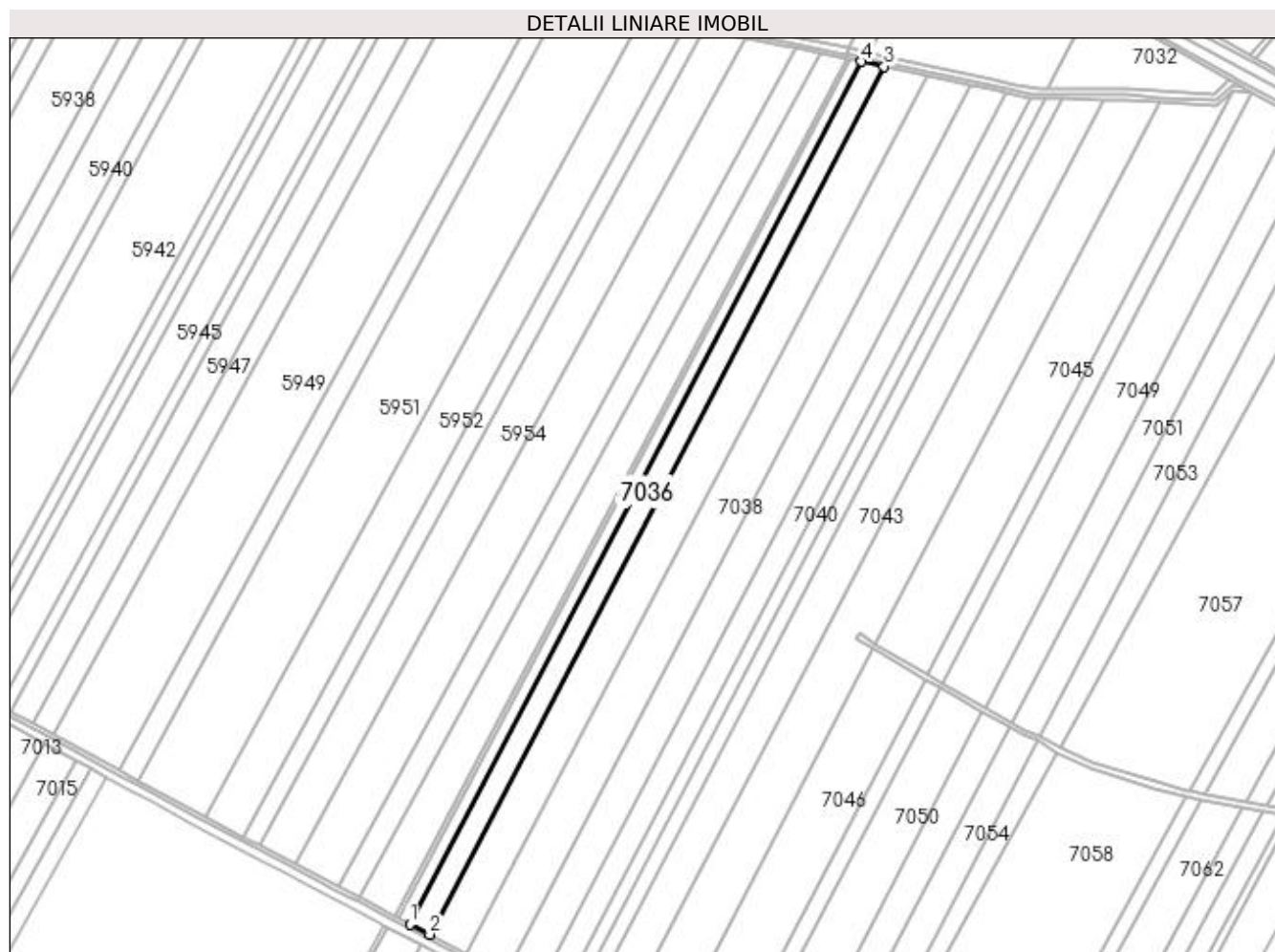
Inscrieri privind dezmembramintele dreptului de proprietate, drepturi reale de garanție și sarcini	Referințe
NU SUNT	

## Anexa Nr. 1 La Partea I

## Teren

Nr cadastral	Suprafața (mp)*	Observații / Referințe
	20.000	

\* Suprafața este determinată în planul de proiecție Stereo 70.



## Date referitoare la teren

Crt	Categorie folosință	Intravilan	Suprafața (mp)	Tarla	Parcelă	Nr. topo	Observații / Referințe
1	arabil	NU	20.000	55	2	-	

## Lungime Segmente

1) Valorile lungimilor segmentelor sunt obținute din proiecție în plan.

Punct început	X / Y	Punct sfârșit	X / Y	Lungime segment (** (m)
1	425.092,024 297.743,861	2	425.110,957 297.733,943	21.374
2	425.110,957 297.733,943	3	425.546,642 298.565,382	938.676
3	425.546,642 298.565,382	4	425.524,975 298.570,084	22.171
4	425.524,975 298.570,084	1	425.092,024 297.743,861	932.787



**\*\* Lungimile segmentelor sunt determinate în planul de proiecție Stereo 70 și sunt rotunjite la 1 milimetru.**

**\*\*\* Distanța dintre puncte este formată din segmente cumulate ce sunt mai mici decât valoarea 1 milimetru.**



**DATE DESPRE IMOBILUL NR. 7037**

Oficiul de Cadastru și Publicitate Imobiliară DOLJ  
Biroul de Cadastru și Publicitate Imobiliară Craiova

**A. Partea I. Descrierea imobilului**

TEREN Extravilan

Adresa: Jud. Dolj, T55, P2/1

Nr. Crt	Nr cadastral Nr. topografic	Suprafața* (mp)	Observații / Referințe
A1		37.800	Sector cadastral:18 Teren neimprejmuit;

**B. Partea II. Proprietari și acte**

Inscrieri privitoare la dreptul de proprietate și alte drepturi reale		Referințe
/		
Act Administrativ nr. TDP 1977-1981, din 17/06/2002 emis de COMISIA JUDETEANA DOLJ (ADEVERINTA NR. 5102/09-09-2021);		
B1	Intabulare, drept de PROPRIETATE, dobandit prin Reconstituire, cota actuala 1/1, cota initiala 1/1 1) RADULESCU CORNELIU	A1

**C. Partea III. SARCINI .**

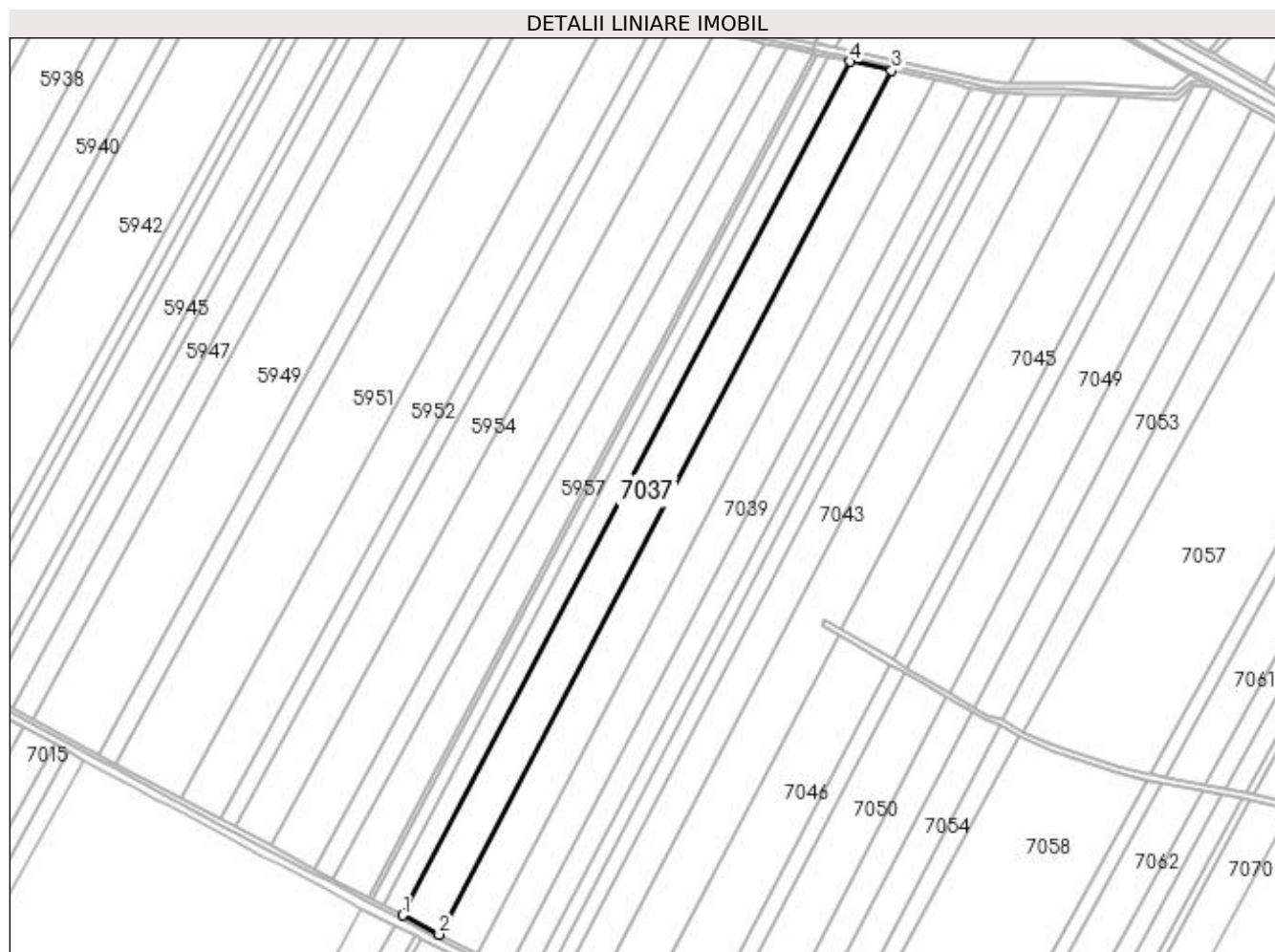
Inscrieri privind dezmembramintele dreptului de proprietate, drepturi reale de garanție și sarcini	Referințe
NU SUNT	

## Anexa Nr. 1 La Partea I

## Teren

Nr cadastral	Suprafața (mp)*	Observații / Referințe
	37.800	

\* Suprafața este determinată în planul de proiecție Stereo 70.



## Date referitoare la teren

Crt	Categorie folosință	Intra vilan	Suprafața (mp)	Tarla	Parcelă	Nr. topo	Observații / Referințe
1	arabil	NU	37.800	55	2/1	-	

## Lungime Segmente

1) Valorile lungimilor segmentelor sunt obținute din proiecție în plan.

Punct început	X / Y	Punct sfârșit	X / Y	Lungime segment (** (m)
1	425.110,957 297.733,943	2	425.146,419 297.715,365	40.034
2	425.146,419 297.715,365	3	425.587,225 298.556,575	949.707
3	425.587,225 298.556,575	4	425.546,642 298.565,382	41.527
4	425.546,642 298.565,382	1	425.110,957 297.733,943	938.676

**\*\* Lungimile segmentelor sunt determinate în planul de proiecție Stereo 70 și sunt rotunjite la 1 milimetru.**

**\*\*\* Distanța dintre puncte este formată din segmente cumulate ce sunt mai mici decât valoarea 1 milimetru.**



**DATE DESPRE IMOBILUL NR. 7038**

Oficiul de Cadastru și Publicitate Imobiliară DOLJ  
Biroul de Cadastru și Publicitate Imobiliară Craiova

**A. Partea I. Descrierea imobilului**

TEREN Extravilan

Adresa: Jud. Dolj, T55, P3

Nr. Crt	Nr cadastral Nr. topografic	Suprafața* (mp)	Observații / Referințe
A1	31196	40.000	Sector cadastral:18 Teren neimprejmuit;

**B. Partea II. Proprietari și acte**

Inscrieri privitoare la dreptul de proprietate și alte drepturi reale	Referințe
<b>15383 / 21/02/2013</b>	
Act Notarial nr. CVC AUT NR 388, din 18/02/2013 emis de BNP CUREA IONEL;	
B1	A1
Intabulare, drept de PROPRIETATE, dobandit prin Conventie, cota actuala 1/1, cota initiala 1/1	
1) PAUNESCU EMIL	
2) PAUNESCU ANA	

**C. Partea III. SARCINI .**

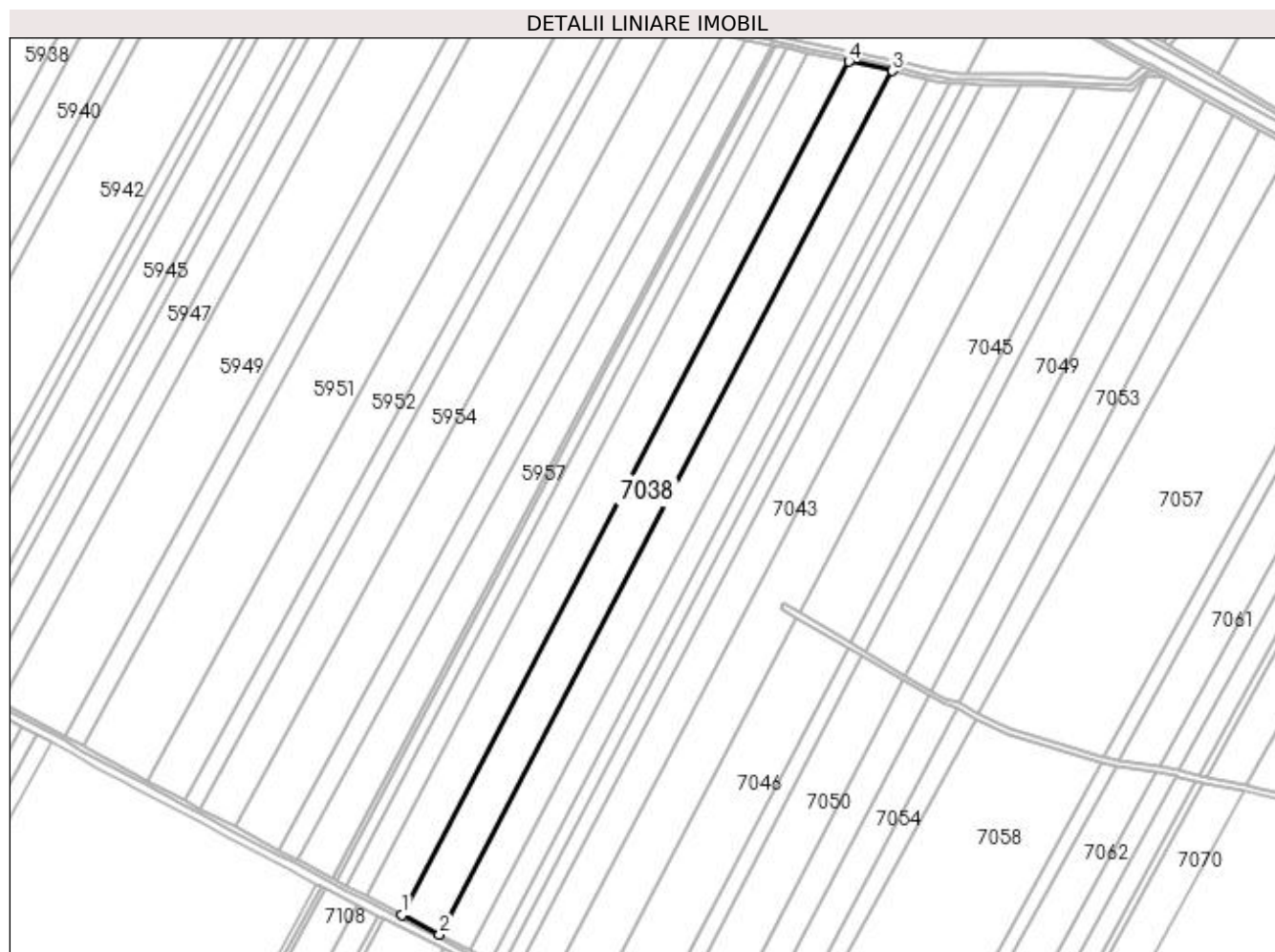
Inscrieri privind dezmembramintele dreptului de proprietate, drepturi reale de garanție și sarcini	Referințe
NU SUNT	

## Anexa Nr. 1 La Partea I

## Teren

Nr cadastral	Suprafața (mp)*	Observații / Referințe
31196	40.000	

\* Suprafața este determinată în planul de proiecție Stereo 70.



## Date referitoare la teren

Crt	Categorie folosință	Intra vilan	Suprafața (mp)	Tarla	Parcelă	Nr. topo	Observații / Referințe
1	arabil	NU	40.000	55	3	-	

## Lungime Segmente

1) Valorile lungimilor segmentelor sunt obținute din proiecție în plan.

Punct început	X / Y	Punct sfârșit	X / Y	Lungime segment (** (m)
1	425.146,419 297.715,365	2	425.183,503 297.695,938	41.864
2	425.183,503 297.695,938	3	425.629,662 298.547,366	961.243
3	425.629,662 298.547,366	4	425.587,225 298.556,575	43.425
4	425.587,225 298.556,575	1	425.146,419 297.715,365	949.707



**\*\* Lungimile segmentelor sunt determinate în planul de proiecție Stereo 70 și sunt rotunjite la 1 milimetru.**

**\*\*\* Distanța dintre puncte este formată din segmente cumulate ce sunt mai mici decât valoarea 1 milimetru.**



**DATE DESPRE IMOBILUL NR. 7039**

Oficiul de Cadastru și Publicitate Imobiliară DOLJ  
Biroul de Cadastru și Publicitate Imobiliară Craiova

**A. Partea I. Descrierea imobilului**

TEREN Extravilan

Adresa: Jud. Dolj, T55, P4

Nr. Crt	Nr cadastral Nr. topografic	Suprafața* (mp)	Observații / Referințe
A1		Din acte: 55.000 Masurata: 32.800	Sector cadastral:18 Teren neimprejmuit;

**B. Partea II. Proprietari și acte**

Inscrieri privitoare la dreptul de proprietate și alte drepturi reale		Referințe
/		
Act Notarial nr. CM NR.76, din 31/03/2004 emis de BNP DANA TOMITA;		
B1	Intabulare, drept de PROPRIETATE, dobandit prin Succesiune, cota actuala 1/1, cota initiala 1/1 1) MIHAI STEFAN	A1

**C. Partea III. SARCINI .**

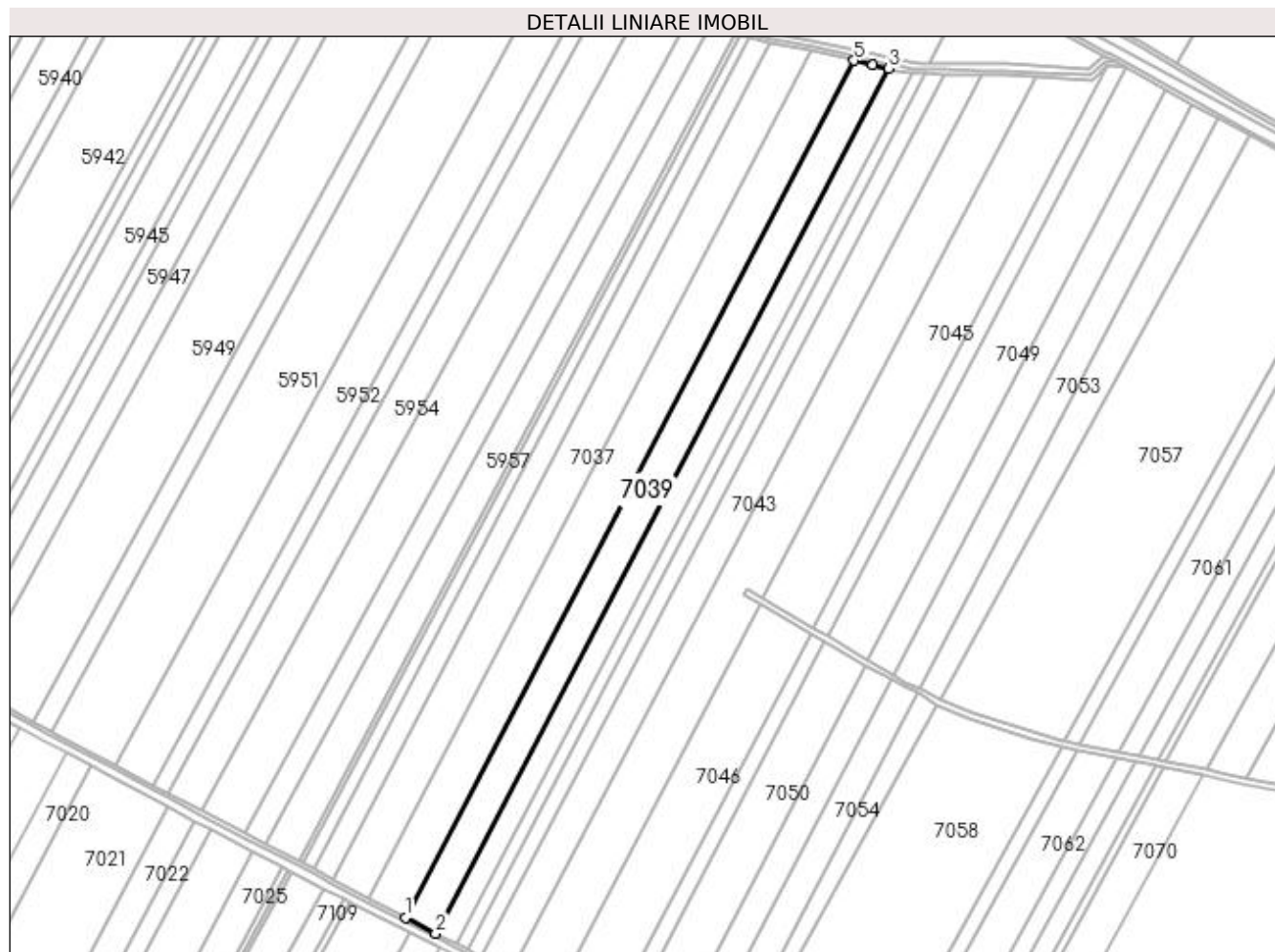
Inscrieri privind dezmembramintele dreptului de proprietate, drepturi reale de garanție și sarcini	Referințe
NU SUNT	

## Anexa Nr. 1 La Partea I

## Teren

Nr cadastral	Suprafața (mp)*	Observații / Referințe
	Din acte: 55.000 Masurata: 32.800	

\* Suprafața este determinată în planul de proiecție Stereo 70.



## Date referitoare la teren

Crt	Categorie folosință	Intravilan	Suprafața (mp)	Tarla	Parcelă	Nr. topo	Observații / Referințe
1	arabil	NU	32.800	55	4	-	

## Lungime Segmente

1) Valorile lungimilor segmentelor sunt obținute din proiecție în plan.

Punct început	X / Y	Punct sfârșit	X / Y	Lungime segment (** (m)
1	425.183,503 297.695,938	2	425.213,585 297.680,179	33.96
2	425.213,585 297.680,179	3	425.663,913 298.539,562	970.224
3	425.663,913 298.539,562	4	425.648,226 298.543,338	16.135
4	425.648,226 298.543,338	5	425.629,662 298.547,366	18.996

Punct început	X / Y	Punct sfârșit	X / Y	Lungime segment (** (m)
5	425.629,662 298.547,366	1	425.183,503 297.695,938	961.243

\*\* Lungimile segmentelor sunt determinate în planul de proiecție Stereo 70 și sunt rotunjite la 1 milimetru.

\*\*\* Distanța dintre puncte este formată din segmente cumulate ce sunt mai mici decât valoarea 1 milimetru.



**DATE DESPRE IMOBILUL NR. 7040**

Oficiul de Cadastru și Publicitate Imobiliară DOLJ  
 Biroul de Cadastru și Publicitate Imobiliară Craiova

**A. Partea I. Descrierea imobilului**

TEREN Extravilan

Adresa: Jud. Dolj, T55, P4

Nr. Crt	Nr cadastral Nr. topografic	Suprafața* (mp)	Observații / Referințe
A1		Din acte: 55.000 Masurata: 22.200	Sector cadastral:18 Teren neimprejmuit;

**B. Partea II. Proprietari și acte**

Inscrieri privitoare la dreptul de proprietate și alte drepturi reale		Referințe
/		
Act Notarial nr. CM NR.76, din 31/03/2004 emis de BNP DANA TOMITA (CERTIFICAT DE DECES DS NR. 851605);		
B1	Intabulare, drept de PROPRIETATE, dobandit prin Succesiune, cota actuala 1/1, cota initiala 1/1 1) MIHAI MARIN DEFUNCT:Da	A1

**C. Partea III. SARCINI .**

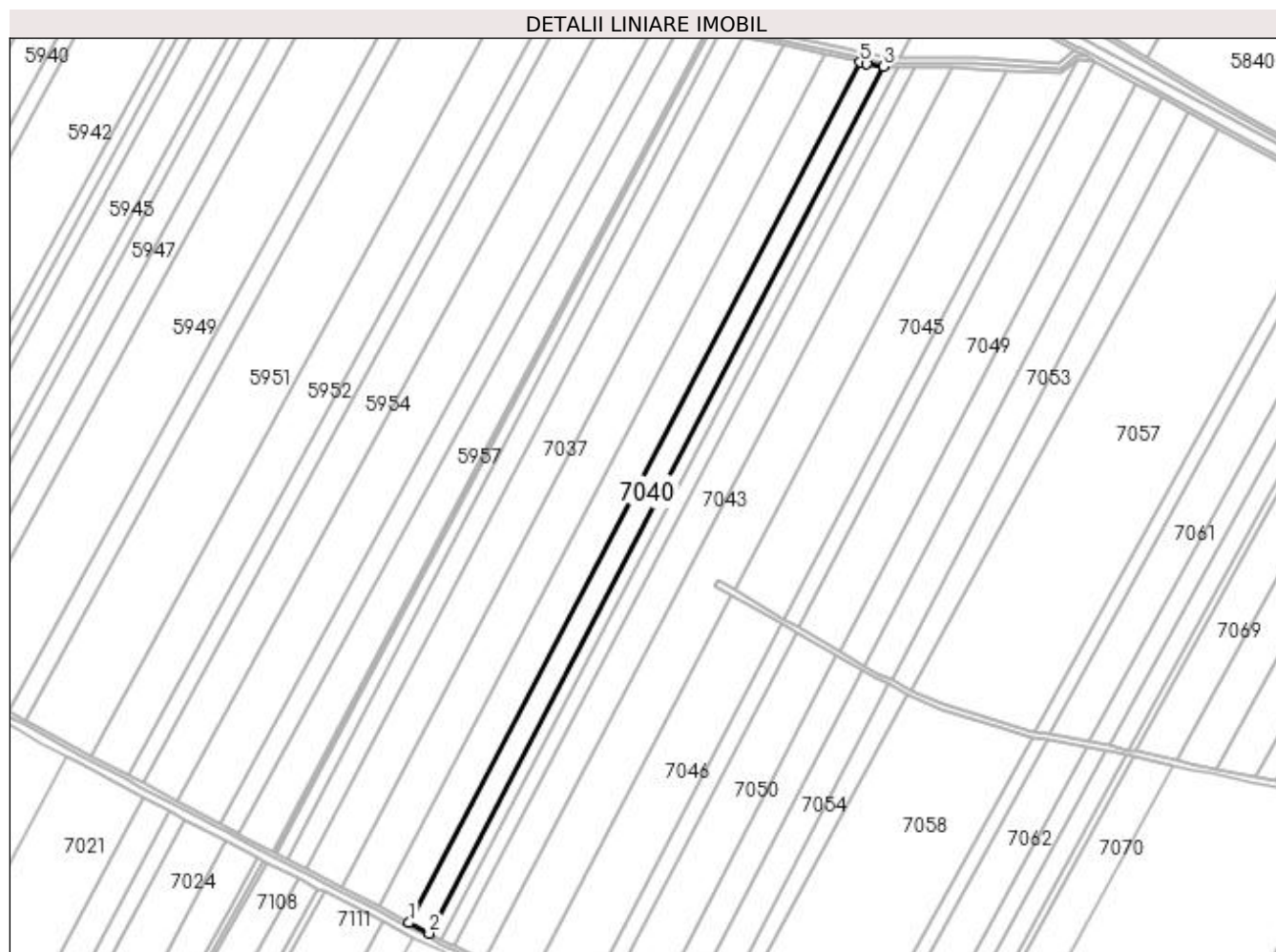
Inscrieri privind dezmembramintele dreptului de proprietate, drepturi reale de garanție și sarcini	Referințe
NU SUNT	

## Anexa Nr. 1 La Partea I

## Teren

Nr cadastral	Suprafața (mp)*	Observații / Referințe
	Din acte: 55.000 Masurata: 22.200	

\* Suprafața este determinată în planul de proiecție Stereo 70.



## Date referitoare la teren

Crt	Categorie folosință	Intra vilan	Suprafața (mp)	Tarla	Parcelă	Nr. topo	Observații / Referințe
1	arabil	NU	22.200	55	4	-	

## Lungime Segmente

1) Valorile lungimilor segmentelor sunt obținute din proiecție în plan.

Punct început	X / Y	Punct sfârșit	X / Y	Lungime segment (** (m)
1	425.213,585 297.680,179	2	425.233,783 297.669,598	22.802
2	425.233,783 297.669,598	3	425.687,458 298.535,367	977.434
3	425.687,458 298.535,367	4	425.671,067 298.537,84	16.576
4	425.671,067 298.537,84	5	425.663,913 298.539,562	7.358



Punct început	X / Y	Punct sfârșit	X / Y	Lungime segment (** (m)
5	425.663,913 298.539,562	1	425.213,585 297.680,179	970.224

\*\* Lungimile segmentelor sunt determinate în planul de proiecție Stereo 70 și sunt rotunjite la 1 milimetru.

\*\*\* Distanța dintre puncte este formată din segmente cumulate ce sunt mai mici decât valoarea 1 milimetru.



**DATE DESPRE IMOBILUL NR. 7041**

Oficiul de Cadastru și Publicitate Imobiliară DOLJ  
Biroul de Cadastru și Publicitate Imobiliară Craiova

**A. Partea I. Descrierea imobilului**

TEREN Extravilan

Adresa: Jud. Dolj, T55, P5

Nr. Crt	Nr cadastral Nr. topografic	Suprafața* (mp)	Observații / Referințe
A1		12.400	Sector cadastral:18 Teren neimprejmuit;

**B. Partea II. Proprietari și acte**

Inscrieri privitoare la dreptul de proprietate și alte drepturi reale	Referințe
/	
Act Administrativ nr. TDP 1826-59438, din 05/01/2001 emis de COMISIA JUDETEANA DOLJ;	
B1	A1
Intabulare, drept de PROPRIETATE, dobandit prin Reconstituire, cota actuala 1/1, cota initiala 1/1 1) NEDA TUDOR, LIPSĂ CNP	

**C. Partea III. SARCINI .**

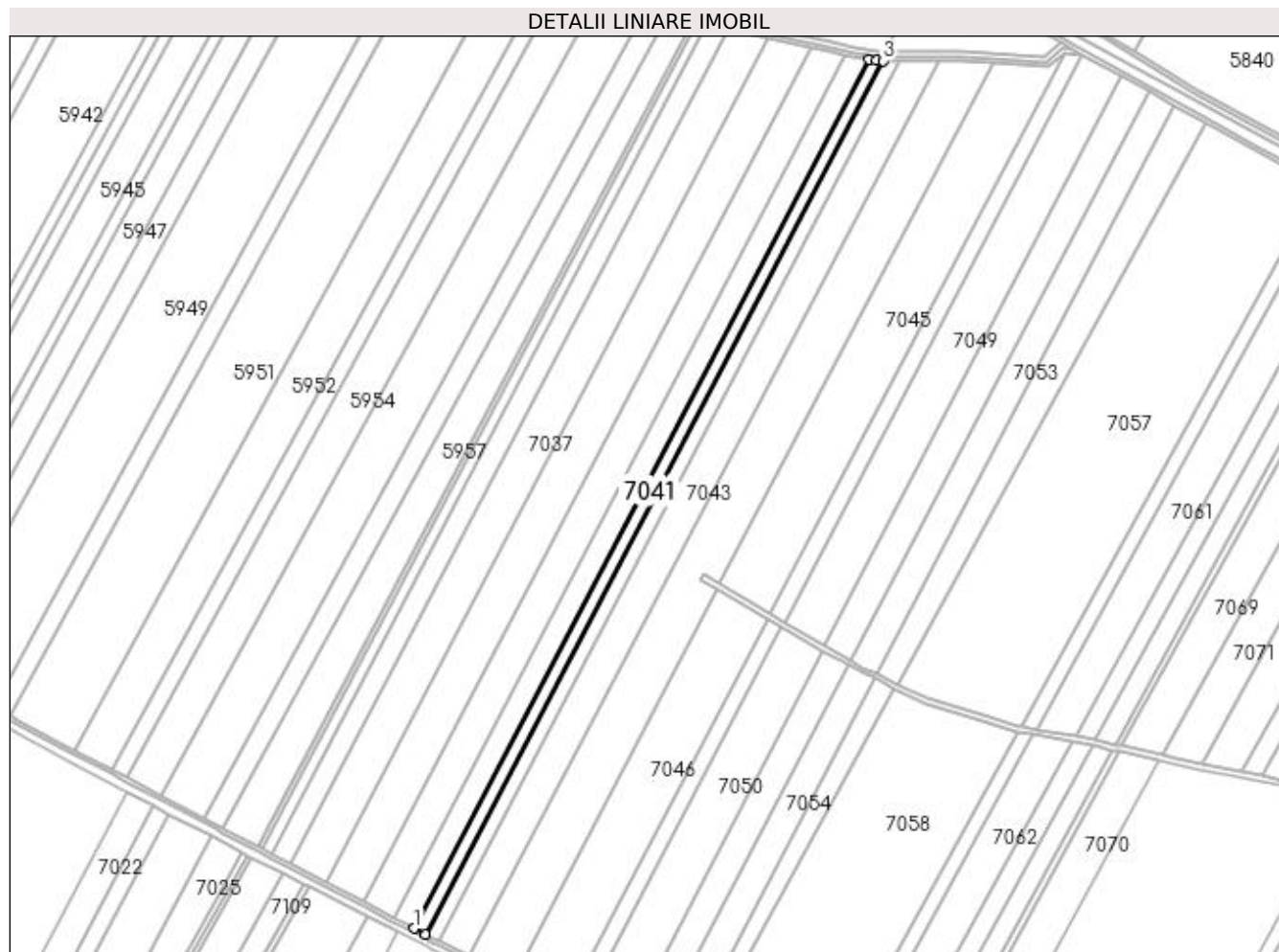
Inscrieri privind dezmembramintele dreptului de proprietate, drepturi reale de garanție și sarcini	Referințe
NU SUNT	

## Anexa Nr. 1 La Partea I

## Teren

Nr cadastral	Suprafața (mp)*	Observații / Referințe
	12.400	

\* Suprafața este determinată în planul de proiecție Stereo 70.



## Date referitoare la teren

Crt	Categorie folosință	Intra vilan	Suprafața (mp)	Tarla	Parcelă	Nr. topo	Observații / Referințe
1	arabil	NU	12.400	55	5	-	

## Lungime Segmente

1) Valorile lungimilor segmentelor sunt obținute din proiecție în plan.

Punct început	X / Y	Punct sfârșit	X / Y	Lungime segment (** (m)
1	425.233,783 297.669,598	2	425.244,993 297.663,725	12.655
2	425.244,993 297.663,725	3	425.701,165 298.534,26	982.814
3	425.701,165 298.534,26	4	425.694,477 298.534,309	6.688
4	425.694,477 298.534,309	5	425.687,458 298.535,367	7.098
5	425.687,458 298.535,367	1	425.233,783 297.669,598	977.434

**\*\* Lungimile segmentelor sunt determinate în planul de proiecție Stereo 70 și sunt rotunjite la 1 milimetru.**

**\*\*\* Distanța dintre puncte este formată din segmente cumulate ce sunt mai mici decât valoarea 1 milimetru.**



**DATE DESPRE IMOBILUL NR. 7042**

Oficiul de Cadastru și Publicitate Imobiliară DOLJ  
Biroul de Cadastru și Publicitate Imobiliară Craiova

**A. Partea I. Descrierea imobilului**

TEREN Extravilan

Adresa: Jud. Dolj, tarla 55, parcela 6

Nr. Crt	Nr cadastral Nr. topografic	Suprafața* (mp)	Observații / Referințe
A1	32103	15.000	Sector cadastral:18 Teren neimprejmuit;

**B. Partea II. Proprietari și acte**

Inscrieri privitoare la dreptul de proprietate și alte drepturi reale	Referințe
<b>189406 / 07/12/2017</b>	
Act Notarial nr. CONTRACT DE VANZARE AUT NR 2411, din 06/12/2017 emis de DIACONU LAURA;	
B1	A1
Intabulare, drept de PROPRIETATE, dobandit prin Conventie, cota actuala 1/1, cota initiala 1/1	
1) GORIE TOMA	
2) GORIE ILEANA	

**C. Partea III. SARCINI .**

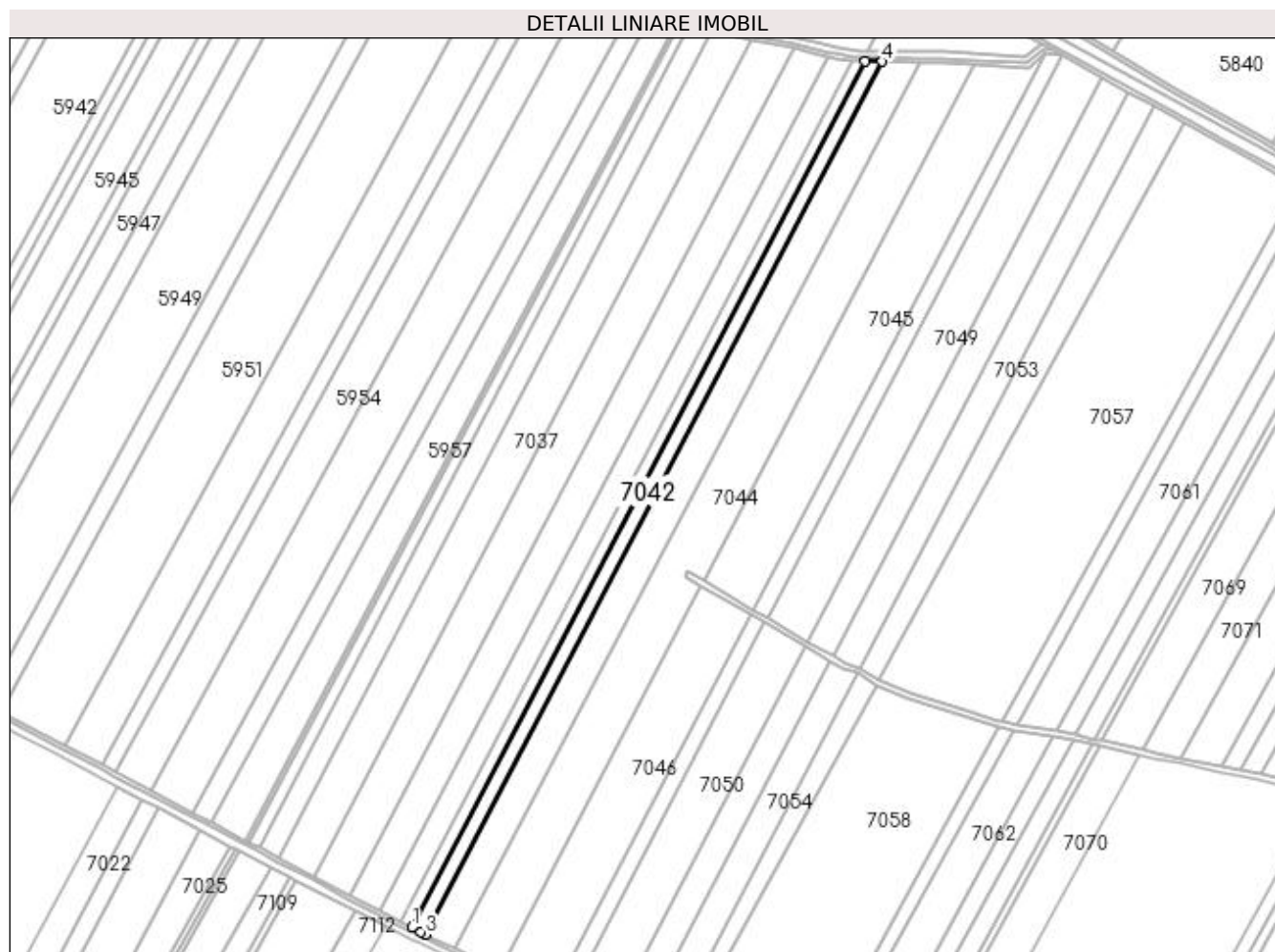
Inscrieri privind dezmembramintele dreptului de proprietate, drepturi reale de garanție și sarcini	Referințe
NU SUNT	

## Anexa Nr. 1 La Partea I

## Teren

Nr cadastral	Suprafața (mp)*	Observații / Referințe
32103	15.000	

\* Suprafața este determinată în planul de proiecție Stereo 70.



## Date referitoare la teren

Crt	Categorie folosință	Intra vilan	Suprafața (mp)	Tarla	Parcelă	Nr. topo	Observații / Referințe
1	arabil	NU	15.000	55	6	-	

## Lungime Segmente

1) Valorile lungimilor segmentelor sunt obținute din proiecție în plan.

Punct început	X / Y	Punct sfârșit	X / Y	Lungime segment (** (m)
1	425.244,993 297.663,725	2	425.253,614 297.659,209	9.732
2	425.253,614 297.659,209	3	425.258,531 297.656,807	5.472
3	425.258,531 297.656,807	4	425.718,263 298.534,136	990.484
4	425.718,263 298.534,136	5	425.701,165 298.534,26	17.098
5	425.701,165 298.534,26	1	425.244,993 297.663,725	982.814



**\*\* Lungimile segmentelor sunt determinate în planul de proiecție Stereo 70 și sunt rotunjite la 1 milimetru.**

**\*\*\* Distanța dintre puncte este formată din segmente cumulate ce sunt mai mici decât valoarea 1 milimetru.**



**DATE DESPRE IMOBILUL NR. 7043**

Oficiul de Cadastru și Publicitate Imobiliară DOLJ  
Biroul de Cadastru și Publicitate Imobiliară Craiova

**A. Partea I. Descrierea imobilului**

TEREN Extravilan

Adresa: Jud. Dolj, T55, P7

Nr. Crt	Nr cadastral Nr. topografic	Suprafața* (mp)	Observații / Referințe
A1		33.700	Sector cadastral:18 Teren neimprejmuit;

**B. Partea II. Proprietari și acte**

Inscrieri privitoare la dreptul de proprietate și alte drepturi reale		Referințe
/		
Act Notarial nr. CM NR.108, din 04/12/2006 emis de BNP FLORINA PETRESCU;		
B1	Intabulare, drept de PROPRIETATE, dobandit prin Succesiune, cota actuala 1/1, cota initiala 1/1 1) TUDOSIE MARIANA, LIPSĂ CNP	A1

**C. Partea III. SARCINI .**

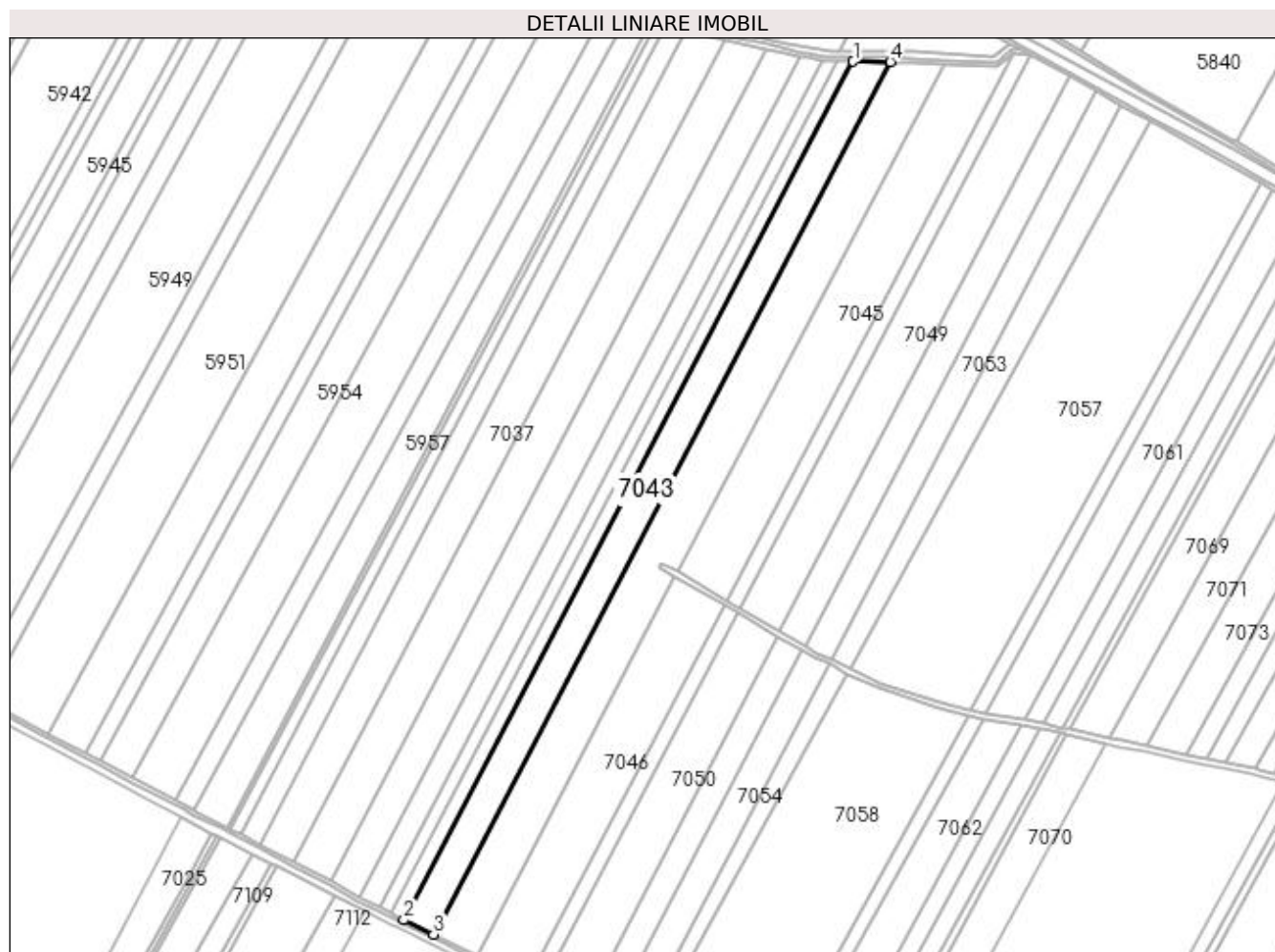
Inscrieri privind dezmembramintele dreptului de proprietate, drepturi reale de garanție și sarcini	Referințe
NU SUNT	

## Anexa Nr. 1 La Partea I

## Teren

Nr cadastral	Suprafața (mp)*	Observații / Referințe
	33.700	

\* Suprafața este determinată în planul de proiecție Stereo 70.



## Date referitoare la teren

Crt	Categorie folosință	Intra vilan	Suprafața (mp)	Tarla	Parcelă	Nr. topo	Observații / Referințe
1	arabil	NU	33.700	55	7	-	

## Lungime Segmente

1) Valorile lungimilor segmentelor sunt obținute din proiecție în plan.

Punct început	X / Y	Punct sfârșit	X / Y	Lungime segment (** (m)
1	425.718,263 298.534,136	2	425.258,531 297.656,807	990.484
2	425.258,531 297.656,807	3	425.288,865 297.641,993	33.758
3	425.288,865 297.641,993	4	425.756,215 298.533,861	1006.899
4	425.756,215 298.533,861	1	425.718,263 298.534,136	37.953

**\*\* Lungimile segmentelor sunt determinate în planul de proiecție Stereo 70 și sunt rotunjite la 1 milimetru.**

**\*\*\* Distanța dintre puncte este formată din segmente cumulate ce sunt mai mici decât valoarea 1 milimetru.**



**DATE DESPRE IMOBILUL NR. 7044**

Oficiul de Cadastru și Publicitate Imobiliară DOLJ  
Biroul de Cadastru și Publicitate Imobiliară Craiova

**A. Partea I. Descrierea imobilului**

TEREN Extravilan

Nr. CF vechi:380  
Nr. cadastral vechi:457

Adresa: Jud. Dolj, T 55, P 8

Nr. Crt	Nr cadastral Nr. topografic	Suprafața* (mp)	Observații / Referințe
A1	33936	Din acte: 50.000 Masurata: 49.990	Sector cadastral:18 Teren neimprejmuit;

**B. Partea II. Proprietari și acte**

Inscrieri privitoare la dreptul de proprietate și alte drepturi reale		Referințe
<b>22174 / 24/04/2007</b>		
Act Notarial nr. AUT 389, din 23/04/2007 emis de NP FURTUNA SIMONA;		
B1	Intabulare, drept de PROPRIETATE, dobandit prin Conventie, cota actuala 1/1, cota initiala 1/1 1) DEMETRIAN CAMELIA, LIPSĂ CNP 2) DEMETRIAN ALIN DRAGOS, casatorit cu	A1

**C. Partea III. SARCINI .**

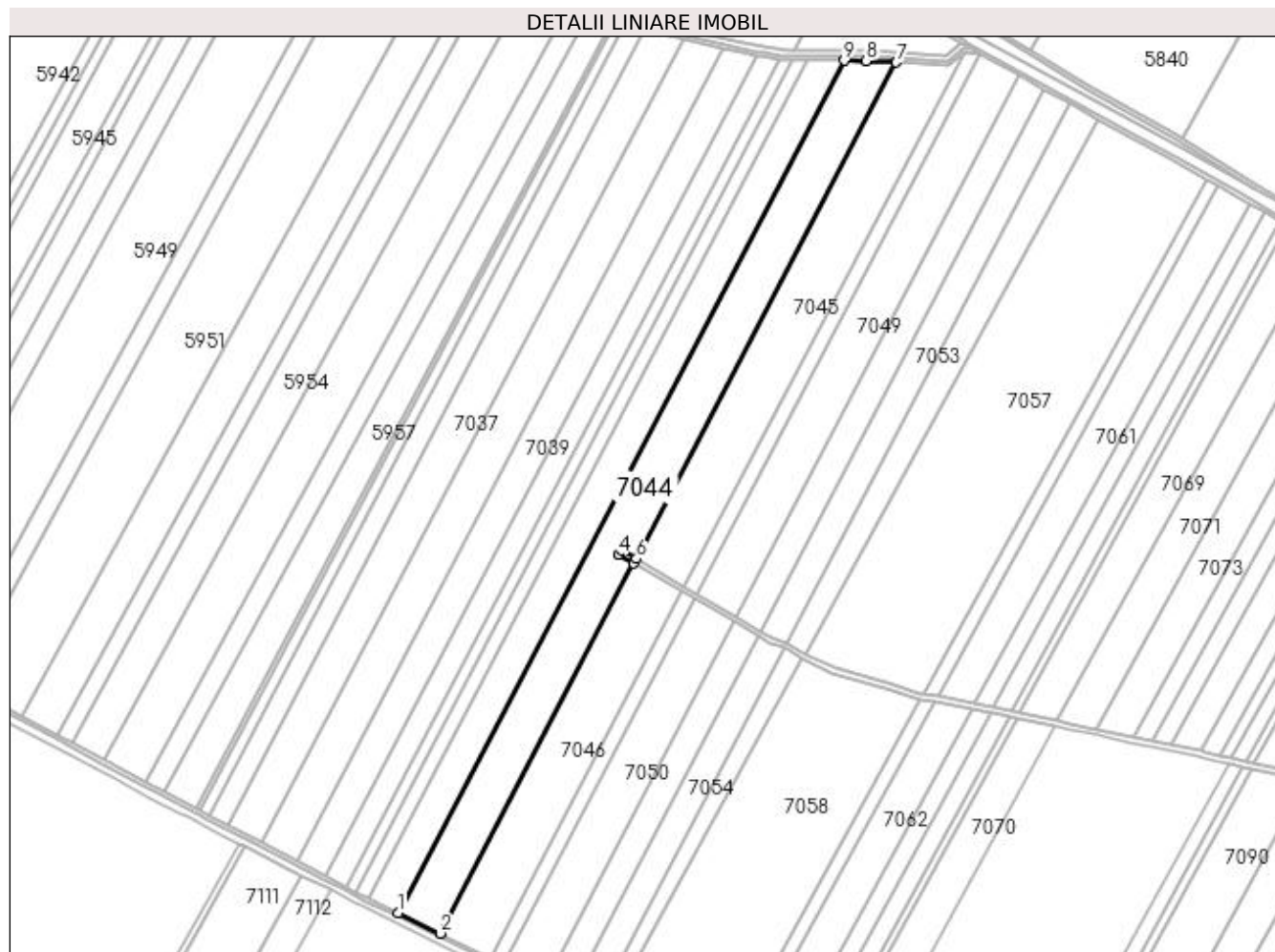
Inscrieri privind dezmembramintele dreptului de proprietate, drepturi reale de garanție și sarcini	Referințe
NU SUNT	

## Anexa Nr. 1 La Partea I

## Teren

Nr cadastral	Suprafața (mp)*	Observații / Referințe
33936	Din acte: 50.000 Masurata: 49.990	

\* Suprafața este determinată în planul de proiecție Stereo 70.



## Date referitoare la teren

Crt	Categorie folosință	Intravilan	Suprafața (mp)	Tarla	Parcelă	Nr. topo	Observații / Referințe
1	arabil	NU	49.990	55	8	-	

## Lungime Segmente

1) Valorile lungimilor segmentelor sunt obținute din proiecție în plan.

Punct început	X / Y	Punct sfârșit	X / Y	Lungime segment (** (m)
1	425.288,865 297.641,993	2	425.333,087 297.620,396	49.215
2	425.333,087 297.620,396	3	425.535,95 298.007,529	437.064
3	425.535,95 298.007,529	4	425.519,67 298.016,871	18.77
4	425.519,67 298.016,871	5	425.522,609 298.021,867	5.796



Punct început	X / Y	Punct sfârșit	X / Y	Lungime segment (** (m)
5	425.522,609 298.021,867	6	425.538,541 298.012,473	18.495
6	425.538,541 298.012,473	7	425.810,668 298.531,786	586.293
7	425.810,668 298.531,786	8	425.779,267 298.533,694	31.459
8	425.779,267 298.533,694	9	425.756,215 298.533,861	23.052
9	425.756,215 298.533,861	1	425.288,865 297.641,993	1006.899

\*\* Lungimile segmentelor sunt determinate în planul de proiecție Stereo 70 și sunt rotunjite la 1 milimetru.

\*\*\* Distanța dintre puncte este formată din segmente cumulate ce sunt mai mici decât valoarea 1 milimetru.



**DATE DESPRE IMOBILUL NR. 7045**

Oficiul de Cadastru și Publicitate Imobiliară DOLJ  
Biroul de Cadastru și Publicitate Imobiliară Craiova

**A. Partea I. Descrierea imobilului**

TEREN Extravilan

Adresa: Jud. Dolj, T 55, P 9

Nr. Crt	Nr cadastral Nr. topografic	Suprafața* (mp)	Observații / Referințe
A1	32165	Din acte: 60.000 Masurata: 34.823	Sector cadastral:18 Teren neimprejmuit;

**B. Partea II. Proprietari și acte**

Inscrieri privitoare la dreptul de proprietate și alte drepturi reale		Referințe
<b>115409 / 24/09/2015</b>		
Act Administrativ nr. T.D.P. NR. 1845-59438, din 09/01/2001 emis de C.J. DOLJ (CERTIFICAT MOSTENITOR NR. 14/09-02-1998 EMIS DE BNP PATRAU GHEORGHE);		
B1	Intabulare, drept de PROPRIETATE, dobandit prin Succesiune, cota actuala 1/1, cota initiala 1/1 1) <b>CIMPOERU MIHAELA</b> <i>OBSERVATII: DEF FLOREA ZINCA(ZINICA)</i>	A1

**C. Partea III. SARCINI .**

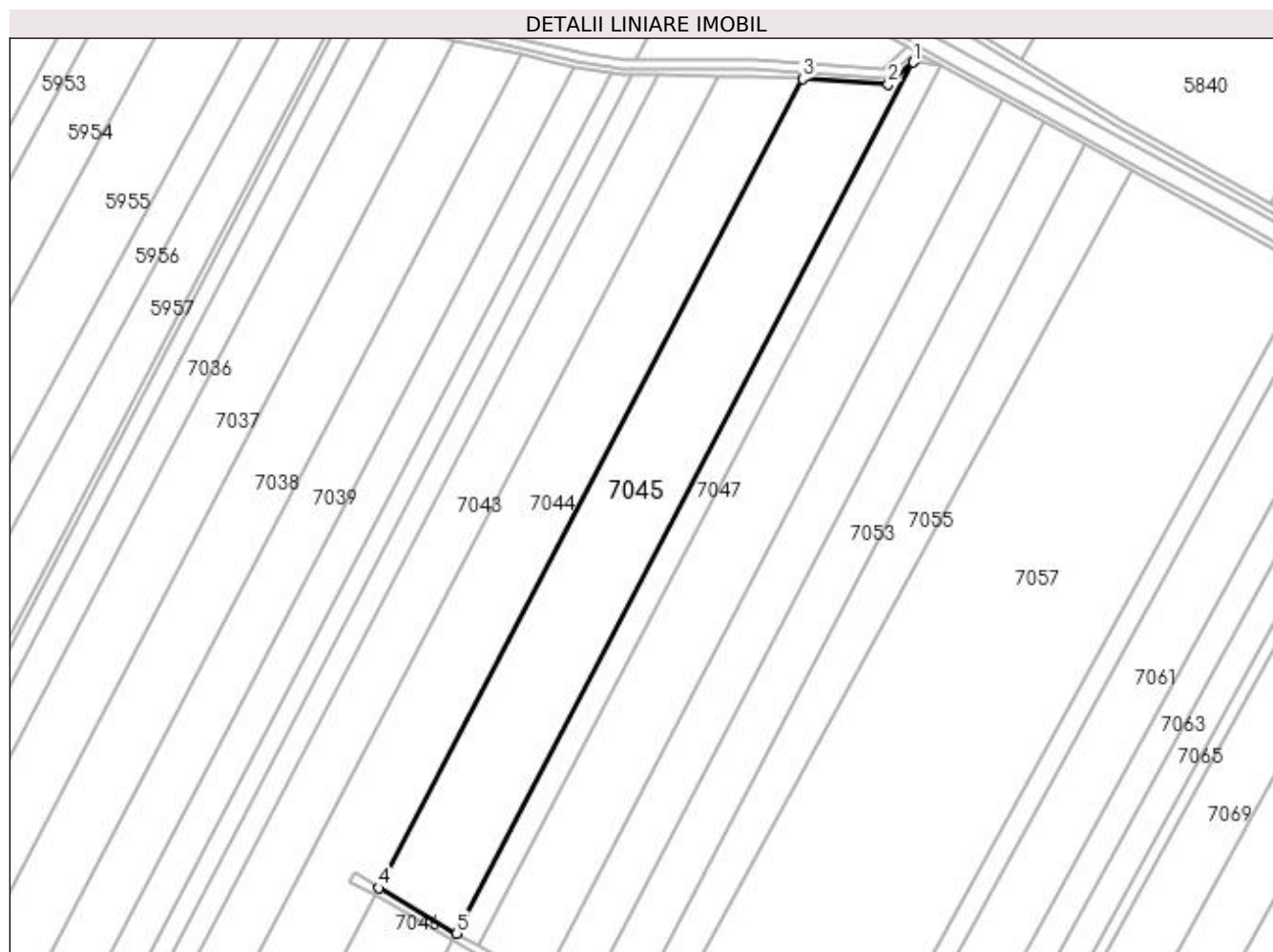
Inscrieri privind dezmembramintele dreptului de proprietate, drepturi reale de garanție și sarcini	Referințe
NU SUNT	

## Anexa Nr. 1 La Partea I

## Teren

Nr cadastral	Suprafața (mp)*	Observații / Referințe
32165	Din acte: 60.000 Masurata: 34.823	

\* Suprafața este determinată în planul de proiecție Stereo 70.



## Date referitoare la teren

Crt	Categorie folosință	Intravilan	Suprafața (mp)	Tarla	Parcelă	Nr. topo	Observații / Referințe
1	arabil	NU	34.823	55	9	-	TERENUL ESTE IMPARTIT IN DOUA LOTURI DE CANAL DIFERENTA DE SUPRAFATA SE REGASESTE LA ID 7046

## Lungime Segmente

1) Valorile lungimilor segmentelor sunt obținute din proiecție în plan.

Punct început	X / Y	Punct sfârșit	X / Y	Lungime segment (** (m)
1	425.881,606 298.542,478	2	425.865,561 298.528,451	21.312
2	425.865,561 298.528,451	3	425.810,668 298.531,786	54.994
3	425.810,668 298.531,786	4	425.538,541 298.012,473	586.293

Punct început	X / Y	Punct sfârșit	X / Y	Lungime segment (** (m)
4	425.538,541 298.012,473	5	425.588,537 297.983,2	57.935
5	425.588,537 297.983,2	1	425.881,606 298.542,478	631.413

\*\* Lungimile segmentelor sunt determinate în planul de proiecție Stereo 70 și sunt rotunjite la 1 milimetru.

\*\*\* Distanța dintre puncte este formată din segmente cumulate ce sunt mai mici decât valoarea 1 milimetru.



**DATE DESPRE IMOBILUL NR. 7046**

Oficiul de Cadastru și Publicitate Imobiliară DOLJ  
Biroul de Cadastru și Publicitate Imobiliară Craiova

**A. Partea I. Descrierea imobilului**

TEREN Extravilan

Adresa: Jud. Dolj, T 55, P 9

Nr. Crt	Nr cadastral Nr. topografic	Suprafața* (mp)	Observații / Referințe
A1		Din acte: 60.000 Masurata: 25.177	Sector cadastral:18 Teren neimprejmuit;

**B. Partea II. Proprietari și acte**

Inscrieri privitoare la dreptul de proprietate și alte drepturi reale		Referințe
<b>115409 / 24/09/2015</b>		
Act Administrativ nr. T.D.P. NR. 1845-59438, din 09/01/2001 emis de C.J. DOLJ (CERTIFICAT MOSTENITOR NR. 14/09-02-1998 EMIS DE BNP PATRAU GHEORGHE);		
B1	Intabulare, drept de PROPRIETATE, dobandit prin Succesiune, cota actuala 1/1, cota initiala 1/1 1) <b>CIMPOERU MIHAELA</b> <i>OBSERVATII: DEF FLOREA ZINCA(ZINICA)</i>	A1

**C. Partea III. SARCINI .**

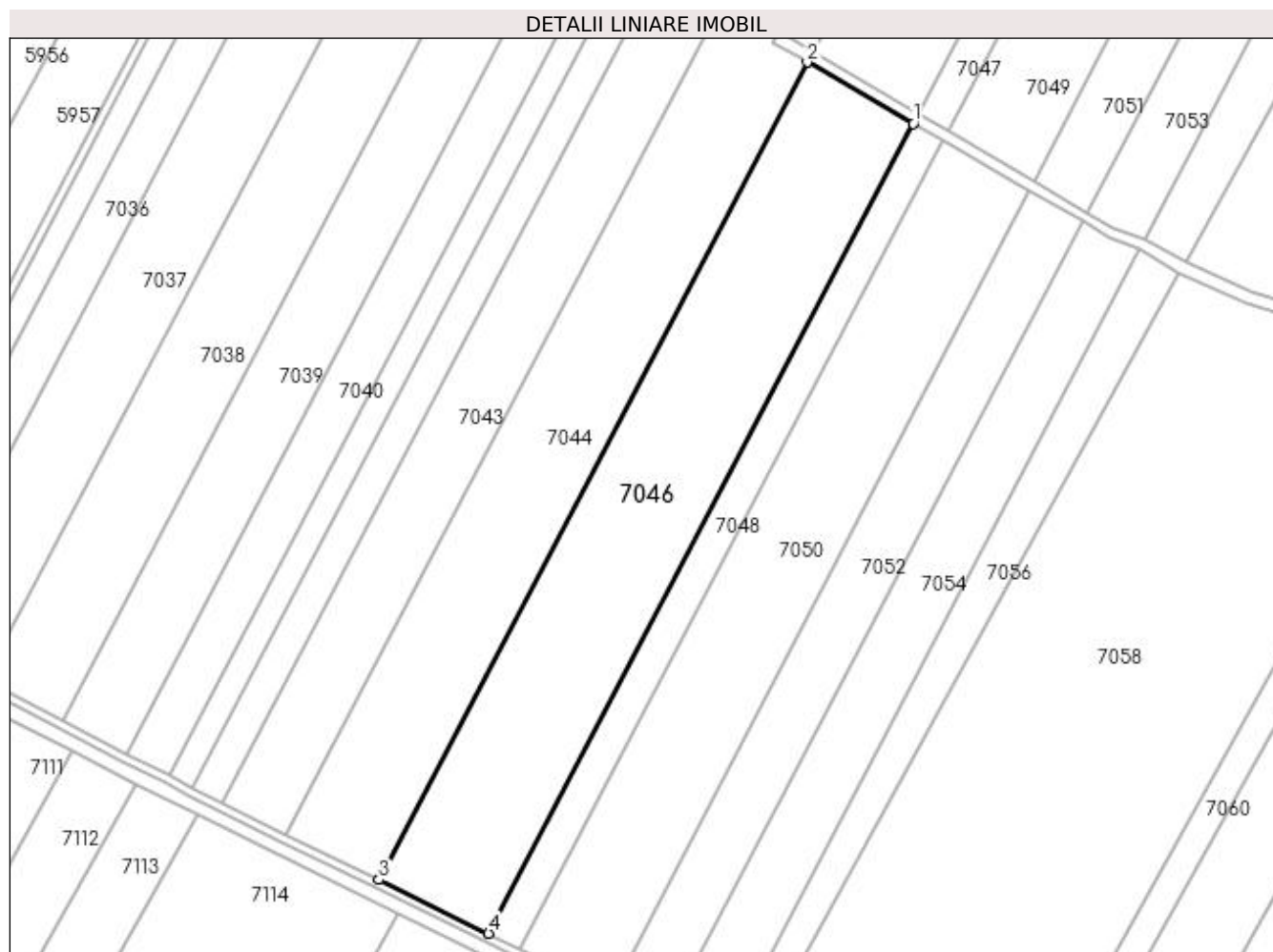
Inscrieri privind dezmembramentele dreptului de proprietate, drepturi reale de garanție și sarcini	Referințe
NU SUNT	

## Anexa Nr. 1 La Partea I

## Teren

Nr cadastral	Suprafața (mp)*	Observații / Referințe
	Din acte: 60.000 Masurata: 25.177	

\* Suprafața este determinată în planul de proiecție Stereo 70.



## Date referitoare la teren

Crt	Categorie folosință	Intravilan	Suprafața (mp)	Tarla	Parcelă	Nr. topo	Observații / Referințe
1	arabil	NU	25.177	55	9	-	TERENUL ESTE IMPARTIT IN DOUA LOTURI DE CANAL DIFERENTA DE SUPRAFATA SE REGASESTE LA ID 7045

## Lungime Segmente

1) Valorile lungimilor segmentelor sunt obținute din proiecție în plan.

Punct început	X / Y	Punct sfârșit	X / Y	Lungime segment (** (m)
1	425.586,098 297.978,544	2	425.535,95 298.007,529	57.921
2	425.535,95 298.007,529	3	425.333,087 297.620,396	437.064
3	425.333,087 297.620,396	4	425.385,109 297.594,989	57.895



Punct început	X / Y	Punct sfârșit	X / Y	Lungime segment (** (m)
4	425.385,109 297.594,989	1	425.586,098 297.978,544	433.025

\*\* Lungimile segmentelor sunt determinate în planul de proiecție Stereo 70 și sunt rotunjite la 1 milimetru.

\*\*\* Distanța dintre puncte este formată din segmente cumulate ce sunt mai mici decât valoarea 1 milimetru.



**DATE DESPRE IMOBILUL NR. 7047**

Oficiul de Cadastru și Publicitate Imobiliară DOLJ  
Biroul de Cadastru și Publicitate Imobiliară Craiova

**A. Partea I. Descrierea imobilului**

TEREN Extravilan

Adresa: Jud. Dolj, T55, P10

Nr. Crt	Nr cadastral Nr. topografic	Suprafața* (mp)	Observații / Referințe
A1		Din acte: 17.500 Masurata: 10.383	Sector cadastral:18 Teren neimprejmuit;

**B. Partea II. Proprietari și acte**

Inscrieri privitoare la dreptul de proprietate și alte drepturi reale		Referințe
/		
Act Administrativ nr. TDP 1841-59438, din 08/01/2001 emis de COMISIA JUDETEANA DOLJ;		
B1	Intabulare, drept de PROPRIETATE, dobandit prin Reconstituire, cota actuala 1/1, cota initiala 1/1 1) PAPUC ILIE, LIPSĂ CNP	A1

**C. Partea III. SARCINI .**

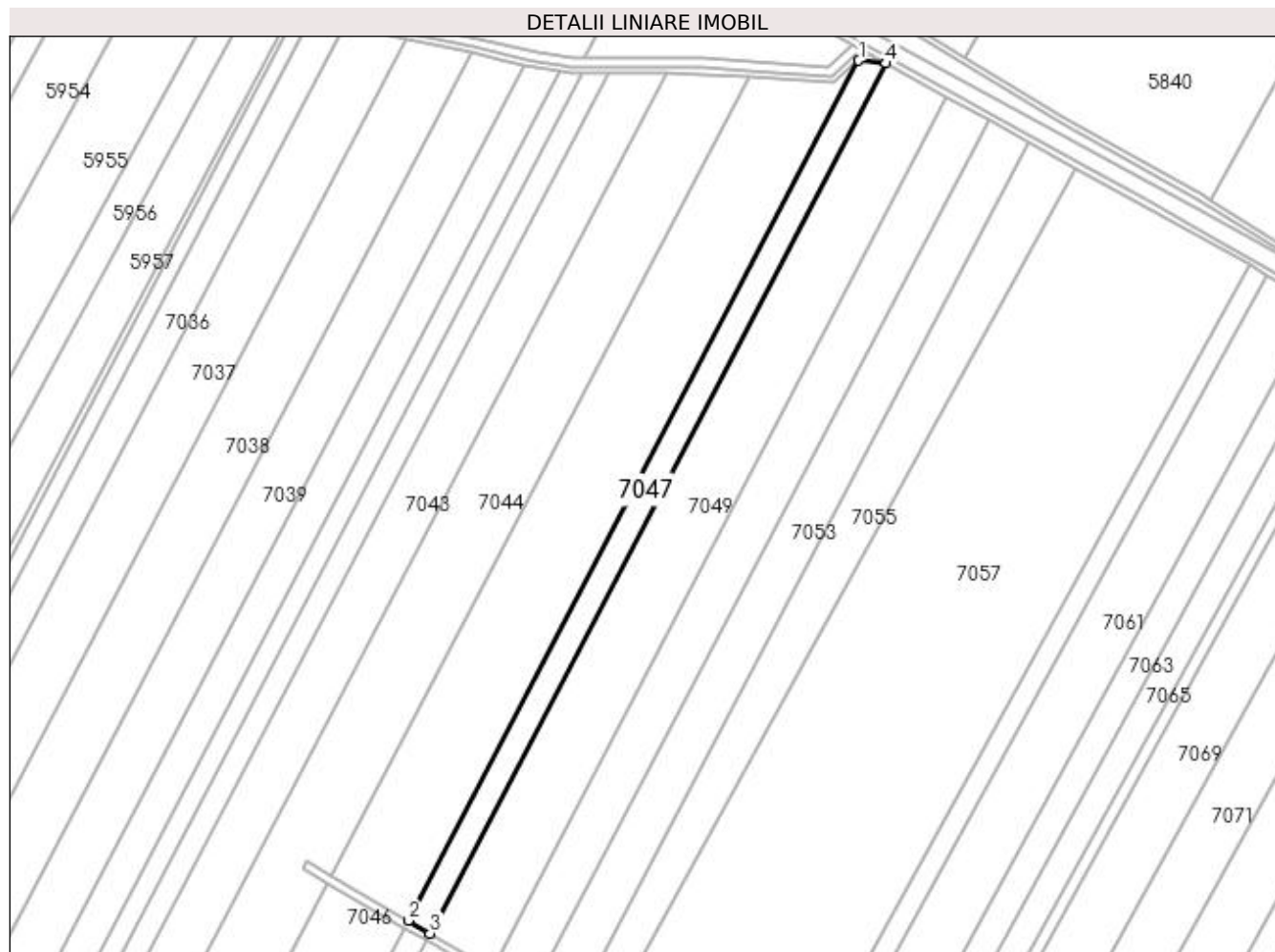
Inscrieri privind dezmembramintele dreptului de proprietate, drepturi reale de garanție și sarcini	Referințe
NU SUNT	

## Anexa Nr. 1 La Partea I

## Teren

Nr cadastral	Suprafața (mp)*	Observații / Referințe
	Din acte: 17.500 Masurata: 10.383	

\* Suprafața este determinată în planul de proiecție Stereo 70.



## Date referitoare la teren

Crt	Categorie folosință	Intravilan	Suprafața (mp)	Tarla	Parcelă	Nr. topo	Observații / Referințe
1	arabil	NU	10.383	55	10	-	TERENUL ESTE IMPARTIT IN DOUA LOTURI DE CANAL DIFERENTA DE SUPRAFATA SE REGASESTE LA ID 7048

## Lungime Segmente

1) Valorile lungimilor segmentelor sunt obținute din proiecție în plan.

Punct început	X / Y	Punct sfârșit	X / Y	Lungime segment (** (m)
1	425.881,606 298.542,478	2	425.588,537 297.983,2	631.413
2	425.588,537 297.983,2	3	425.602,661 297.974,93	16.366
3	425.602,661 297.974,93	4	425.899,146 298.540,728	638.773

Punct început	X / Y	Punct sfârșit	X / Y	Lungime segment (** (m)
4	425.899,146 298.540,728	1	425.881,606 298.542,478	17.627

\*\* Lungimile segmentelor sunt determinate în planul de proiecție Stereo 70 și sunt rotunjite la 1 milimetru.

\*\*\* Distanța dintre puncte este formată din segmente cumulate ce sunt mai mici decât valoarea 1 milimetru.



**DATE DESPRE IMOBILUL NR. 7048**

Oficiul de Cadastru și Publicitate Imobiliară DOLJ  
 Biroul de Cadastru și Publicitate Imobiliară Craiova

**A. Partea I. Descrierea imobilului**

TEREN Extravilan

Adresa: Jud. Dolj, T55, P10

Nr. Crt	Nr cadastral Nr. topografic	Suprafața* (mp)	Observații / Referințe
A1		Din acte: 17.500 Masurata: 7.070	Sector cadastral:18 Teren neimprejmuit;

**B. Partea II. Proprietari și acte**

Inscrieri privitoare la dreptul de proprietate și alte drepturi reale		Referințe
/		
Act Administrativ nr. TDP 1841-59438, din 08/01/2001 emis de COMISIA JUDETEANA DOLJ;		
B1	Intabulare, drept de PROPRIETATE, dobandit prin Reconstituire, cota actuala 1/1, cota initiala 1/1 1) PAPUC ILIE, LIPSĂ CNP	A1

**C. Partea III. SARCINI .**

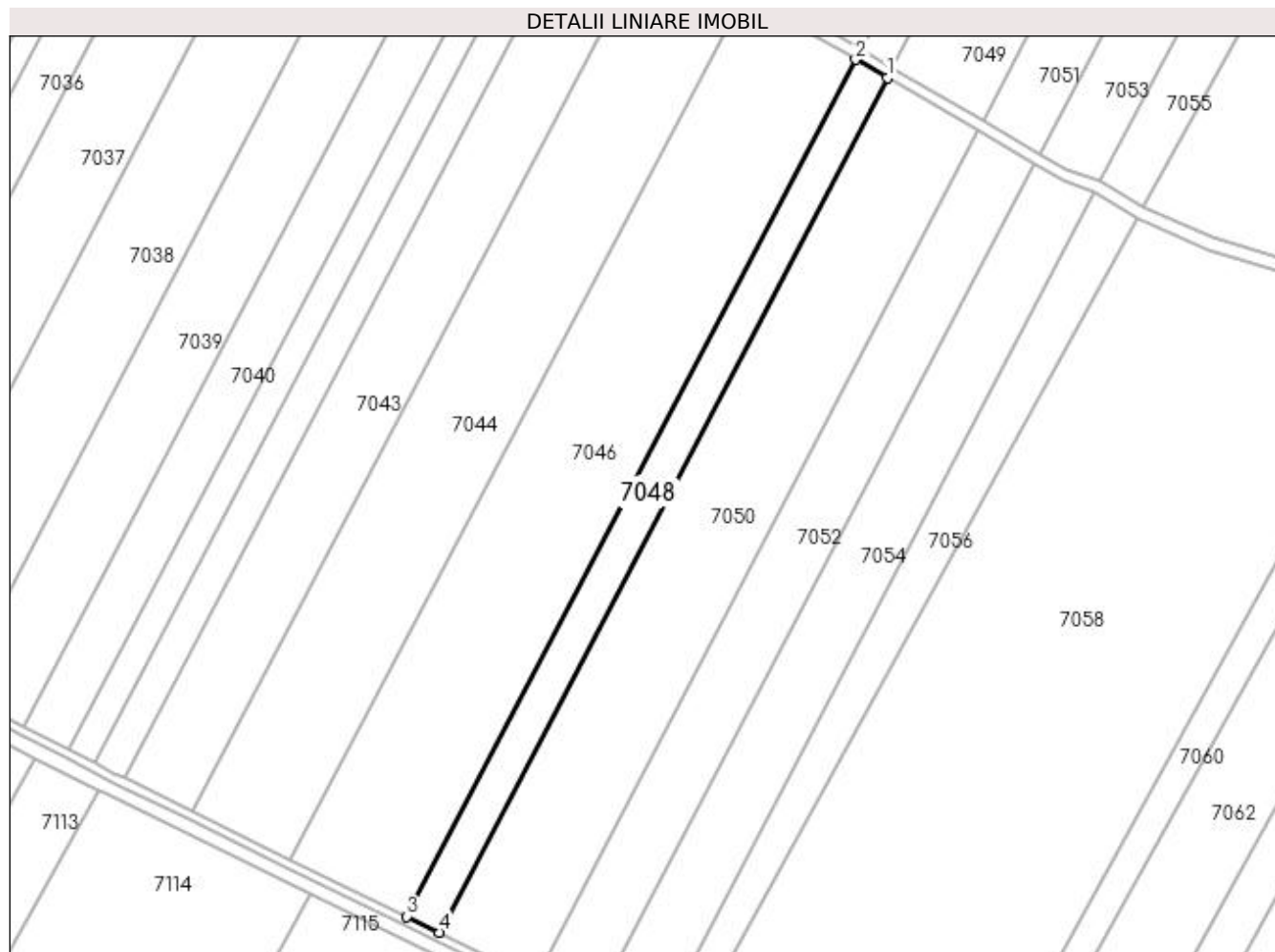
Inscrieri privind dezmembramintele dreptului de proprietate, drepturi reale de garanție și sarcini	Referințe
NU SUNT	

## Anexa Nr. 1 La Partea I

## Teren

Nr cadastral	Suprafața (mp)*	Observații / Referințe
	Din acte: 17.500 Masurata: 7.070	

\* Suprafața este determinată în planul de proiecție Stereo 70.



## Date referitoare la teren

Crt	Categorie folosință	Intravilan	Suprafața (mp)	Tarla	Parcelă	Nr. topo	Observații / Referințe
1	arabil	NU	7.070	55	10	-	TERENUL ESTE IMPARTIT IN DOUA LOTURI DE CANAL DIFERENTA DE SUPRAFATA SE REGASESTE LA ID 7047

## Lungime Segmente

1) Valorile lungimilor segmentelor sunt obținute din proiecție în plan.

Punct început	X / Y	Punct sfârșit	X / Y	Lungime segment (** (m)
1	425.600,264 297.970,357	2	425.586,098 297.978,544	16.362
2	425.586,098 297.978,544	3	425.385,109 297.594,989	433.025
3	425.385,109 297.594,989	4	425.399,805 297.587,812	16.355
4	425.399,805 297.587,812	1	425.600,264 297.970,357	431.884



**\*\* Lungimile segmentelor sunt determinate în planul de proiecție Stereo 70 și sunt rotunjite la 1 milimetru.**

**\*\*\* Distanța dintre puncte este formată din segmente cumulate ce sunt mai mici decât valoarea 1 milimetru.**



**DATE DESPRE IMOBILUL NR. 7049**

Oficiul de Cadastru și Publicitate Imobiliară DOLJ  
Biroul de Cadastru și Publicitate Imobiliară Craiova

**A. Partea I. Descrierea imobilului**

TEREN Extravilan

Nr. CF vechi:402

Nr. cadastral vechi:482

Adresa: Jud. Dolj, T55, P11

Nr. Crt	Nr cadastral Nr. topografic	Suprafața* (mp)	Observații / Referințe
A1	30309	Din acte: 50.000 Masurata: 29.523	Sector cadastral:18 Teren neimprejmuit;

**B. Partea II. Proprietari și acte**

Inscrieri privitoare la dreptul de proprietate și alte drepturi reale		Referințe
<b>74694 / 17/10/2011</b>		
Act Notarial nr. CVC 2023, din 14/10/2011 emis de NP DIACONU LAURA;		
B1	Intabulare, drept de PROPRIETATE, dobandit prin Conventie, cota actuala 1/1, cota initiala 1/1 1) GORIE TOMA 2) GORIE ILEANA	A1

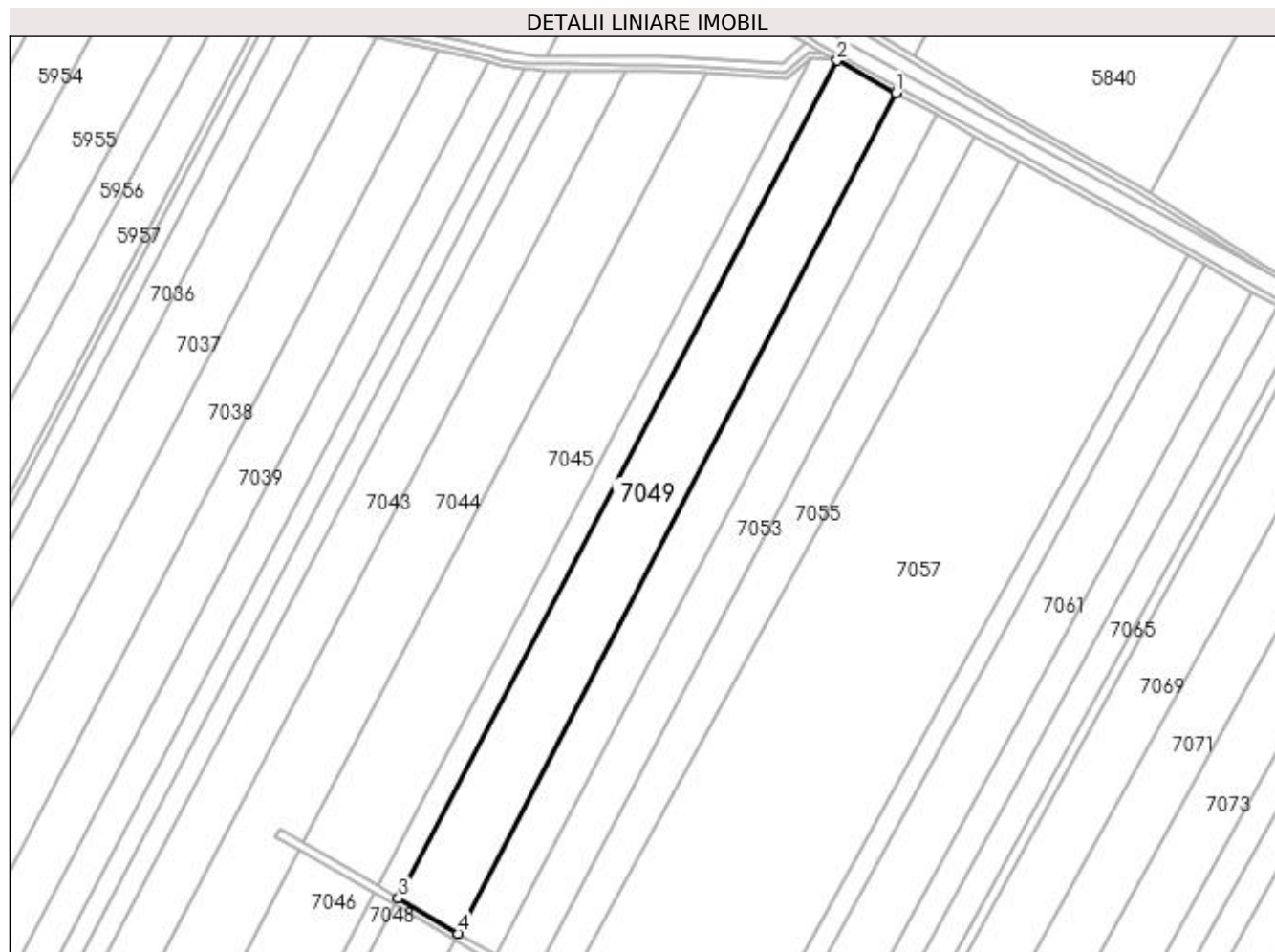
**C. Partea III. SARCINI .**

Inscrieri privind dezmembramintele dreptului de proprietate, drepturi reale de garanție și sarcini	Referințe
NU SUNT	

**Anexa Nr. 1 La Partea I****Teren**

Nr cadastral	Suprafața (mp)*	Observații / Referințe
30309	Din acte: 50.000 Masurata: 29.523	

\* Suprafața este determinată în planul de proiecție Stereo 70.

**Date referitoare la teren**

Crt	Categorie folosință	Intravilan	Suprafața (mp)	Tarla	Parcelă	Nr. topo	Observații / Referințe
1	arabil	NU	29.523	55	11	-	TERENUL ESTE IMPARTIT IN DOUA LOTURI DE CANAL DIFERENTA DE SUPRAFATA SE REGASESTE LA ID 7050

**Lungime Segmente**

1) Valorile lungimilor segmentelor sunt obținute din proiecție în plan.

Punct început	X / Y	Punct sfârșit	X / Y	Lungime segment (** (m)
1	425.938,855 298.518,838	2	425.899,146 298.540,728	45.343
2	425.899,146 298.540,728	3	425.602,661 297.974,93	638.773
3	425.602,661 297.974,93	4	425.643,28 297.951,147	47.07

Punct început	X / Y	Punct sfârșit	X / Y	Lungime segment (** (m)
4	425.643,28 297.951,147	1	425.938,855 298.518,838	640.03

\*\* Lungimile segmentelor sunt determinate în planul de proiecție Stereo 70 și sunt rotunjite la 1 milimetru.

\*\*\* Distanța dintre puncte este formată din segmente cumulate ce sunt mai mici decât valoarea 1 milimetru.



**DATE DESPRE IMOBILUL NR. 7050**

Oficiul de Cadastru și Publicitate Imobiliară DOLJ  
Biroul de Cadastru și Publicitate Imobiliară Craiova

**A. Partea I. Descrierea imobilului**

TEREN Extravilan

Adresa: Jud. Dolj, T55, P11

Nr. Crt	Nr cadastral Nr. topografic	Suprafața* (mp)	Observații / Referințe
A1		Din acte: 50.000 Masurata: 20.477	Sector cadastral:18 Teren neimprejmuit;

**B. Partea II. Proprietari și acte**

Inscrieri privitoare la dreptul de proprietate și alte drepturi reale		Referințe
<b>74694 / 17/10/2011</b>		
Act Notarial nr. CVC 2023, din 14/10/2011 emis de NP DIACONU LAURA;		
B1	Intabulare, drept de PROPRIETATE, dobandit prin Conventie, cota actuala 1/1, cota initiala 1/1 1) GORIE ILEANA 2) GORIE TOMA	A1

**C. Partea III. SARCINI .**

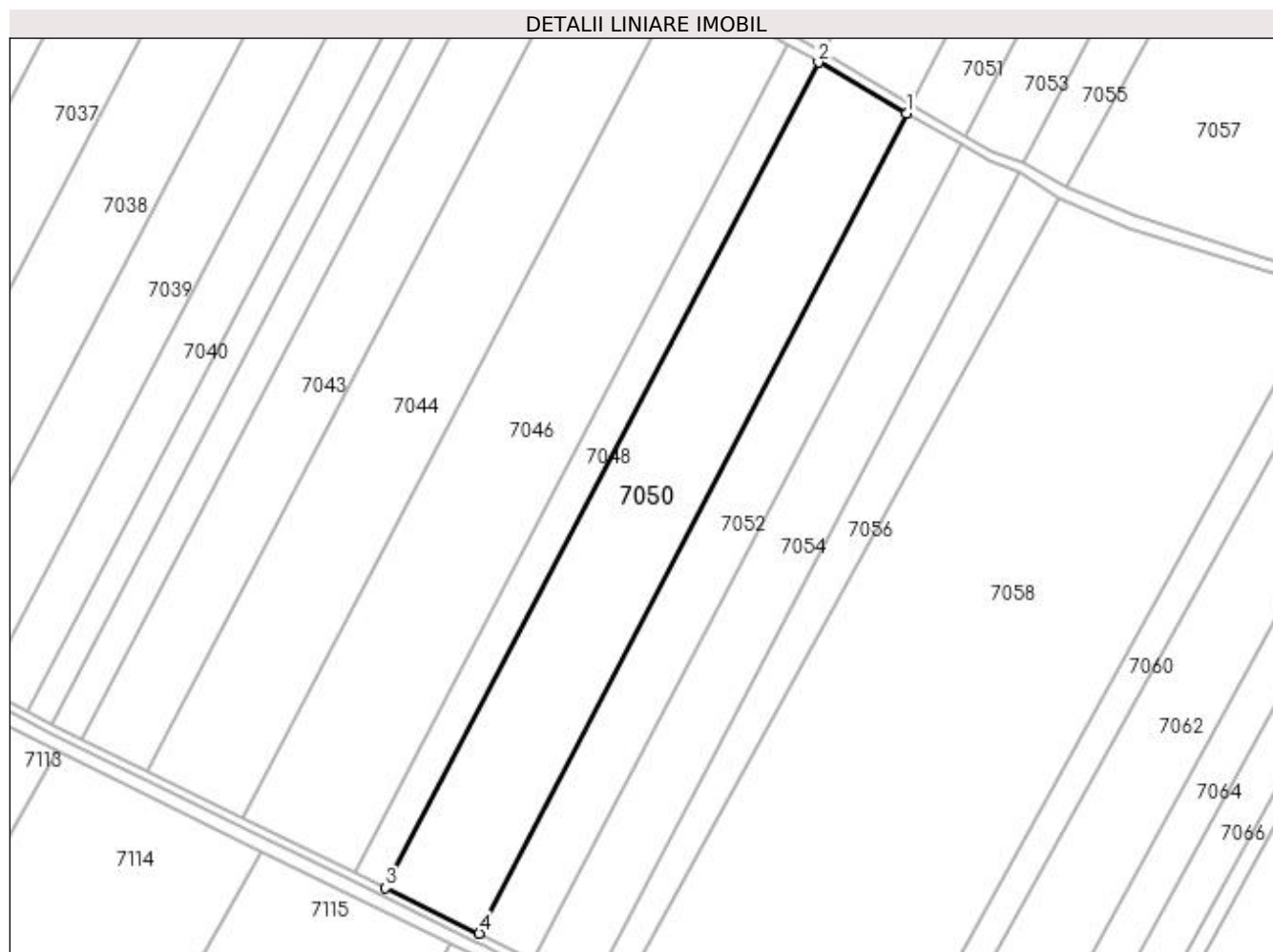
Inscrieri privind dezmembramintele dreptului de proprietate, drepturi reale de garanție și sarcini	Referințe
NU SUNT	

## Anexa Nr. 1 La Partea I

## Teren

Nr cadastral	Suprafața (mp)*	Observații / Referințe
	Din acte: 50.000 Masurata: 20.477	

\* Suprafața este determinată în planul de proiecție Stereo 70.



## Date referitoare la teren

Crt	Categorie folosință	Intravilan	Suprafața (mp)	Tarla	Parcelă	Nr. topo	Observații / Referințe
1	arabil	NU	20.477	55	11	-	TERENUL ESTE IMPARTIT IN DOUA LOTURI DE CANAL DIFERENTA DE SUPRAFATA SE REGASESTE LA ID 7049

## Lungime Segmente

1) Valorile lungimilor segmentelor sunt obținute din proiecție în plan.

Punct început	X / Y	Punct sfârșit	X / Y	Lungime segment (** (m)
1	425.641,018 297.946,802	2	425.600,264 297.970,357	47.071
2	425.600,264 297.970,357	3	425.399,805 297.587,812	431.884
3	425.399,805 297.587,812	4	425.443,097 297.566,669	48.179



Punct început	X / Y	Punct sfârșit	X / Y	Lungime segment (** (m)
4	425.443,097 297.566,669	1	425.641,018 297.946,802	428.571

\*\* Lungimile segmentelor sunt determinate în planul de proiecție Stereo 70 și sunt rotunjite la 1 milimetru.

\*\*\* Distanța dintre puncte este formată din segmente cumulate ce sunt mai mici decât valoarea 1 milimetru.



**DATE DESPRE IMOBILUL NR. 7051**

Oficiul de Cadastru și Publicitate Imobiliară DOLJ  
Biroul de Cadastru și Publicitate Imobiliară Craiova

**A. Partea I. Descrierea imobilului**

TEREN Extravilan

Adresa: Jud. Dolj, T55, P11

Nr. Crt	Nr cadastral Nr. topografic	Suprafața* (mp)	Observații / Referințe
A1		Din acte: 31.500 Masurata: 19.248	Sector cadastral:18 Teren neimprejmit;

**B. Partea II. Proprietari și acte**

Inscrieri privitoare la dreptul de proprietate și alte drepturi reale		Referințe
/		
Act Administrativ nr. 1844-59438, din 09/01/2001 emis de COMISIA JUDETEANA DOLJ;		
B1	Intabulare, drept de PROPRIETATE, dobandit prin Reconstituire, cota actuala 1/1, cota initiala 1/1 1) MIHAIESCU MIHAI, LIPSĂ CNP 2) LAZA ANA, LIPSĂ CNP 3) MIHAIESCU IOANA, LIPSĂ CNP	A1

**C. Partea III. SARCINI .**

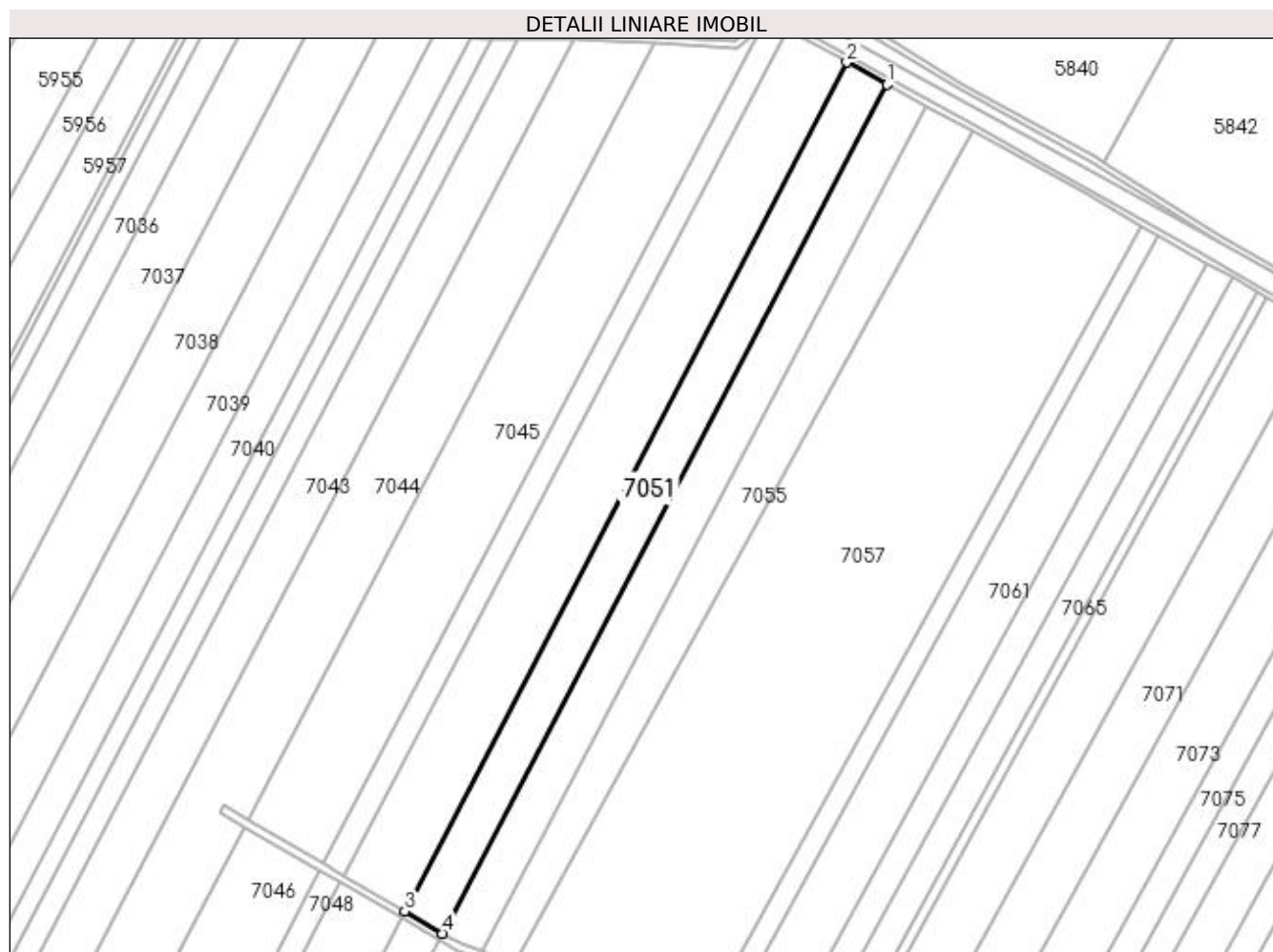
Inscrieri privind dezmembramintele dreptului de proprietate, drepturi reale de garanție și sarcini	Referințe
NU SUNT	

## Anexa Nr. 1 La Partea I

## Teren

Nr cadastral	Suprafața (mp)*	Observații / Referințe
	Din acte: 31.500 Masurata: 19.248	

\* Suprafața este determinată în planul de proiecție Stereo 70.



## Date referitoare la teren

Crt	Categorie folosință	Intravilan	Suprafața (mp)	Tarla	Parcelă	Nr. topo	Observații / Referințe
1	arabil	NU	19.248	55	11	-	TERENUL ESTE IMPARTIT IN DOUA LOTURI DE CANAL DIFERENTA DE SUPRAFATA SE REGASESTE LA ID 7052

## Lungime Segmente

1) Valorile lungimilor segmentelor sunt obținute din proiecție în plan.

Punct început	X / Y	Punct sfârșit	X / Y	Lungime segment (** (m)
1	425.965,923 298.503,917	2	425.938,855 298.518,838	30.908
2	425.938,855 298.518,838	3	425.643,28 297.951,147	640.03
3	425.643,28 297.951,147	4	425.668,52 297.936,369	29.248

Punct început	X / Y	Punct sfârșit	X / Y	Lungime segment (** (m)
4	425.668,52 297.936,369	1	425.965,923 298.503,917	640.749

\*\* Lungimile segmentelor sunt determinate în planul de proiecție Stereo 70 și sunt rotunjite la 1 milimetru.

\*\*\* Distanța dintre puncte este formată din segmente cumulate ce sunt mai mici decât valoarea 1 milimetru.



**DATE DESPRE IMOBILUL NR. 7052**

Oficiul de Cadastru și Publicitate Imobiliară DOLJ  
 Biroul de Cadastru și Publicitate Imobiliară Craiova

**A. Partea I. Descrierea imobilului**

TEREN Extravilan

Adresa: Jud. Dolj, T55, P11

Nr. Crt	Nr cadastral Nr. topografic	Suprafața* (mp)	Observații / Referințe
A1		Din acte: 31.500 Masurata: 12.252	Sector cadastral:18 Teren neimprejmit;

**B. Partea II. Proprietari și acte**

Inscrieri privitoare la dreptul de proprietate și alte drepturi reale		Referințe
/		
Act Administrativ nr. 1844-59438, din 09/01/2001 emis de COMISIA JUDETEANA DOLJ;		
B1	Intabulare, drept de PROPRIETATE, dobandit prin Reconstituire, cota actuala 1/1, cota initiala 1/1 1) MIHAIESCU MIHAI, LIPSĂ CNP 2) LAZA ANA, LIPSĂ CNP 3) MIHAIESCU IOANA, LIPSĂ CNP	A1

**C. Partea III. SARCINI .**

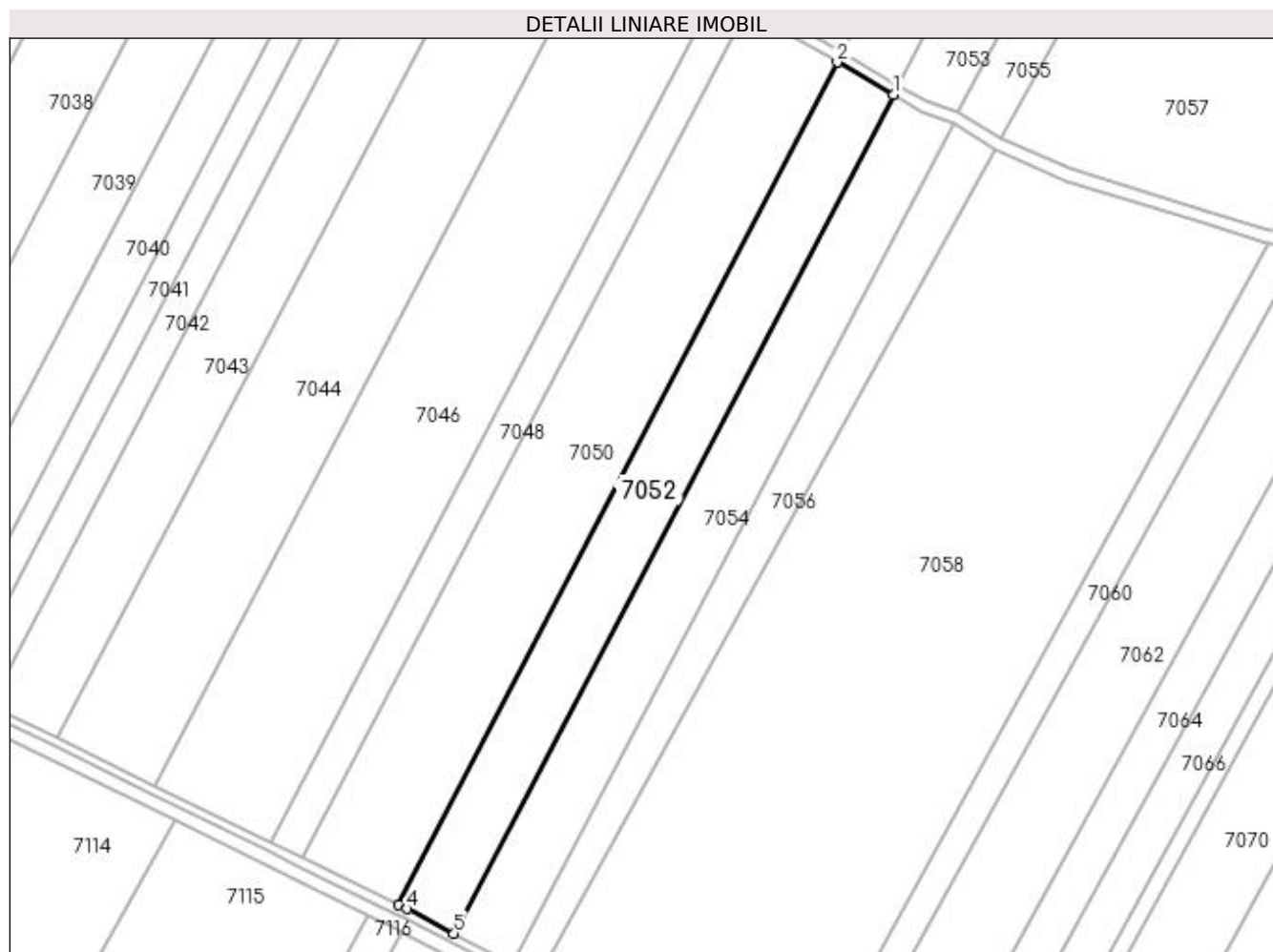
Inscrieri privind dezmembramintele dreptului de proprietate, drepturi reale de garanție și sarcini	Referințe
NU SUNT	

## Anexa Nr. 1 La Partea I

## Teren

Nr cadastral	Suprafața (mp)*	Observații / Referințe
	Din acte: 31.500 Masurata: 12.252	

\* Suprafața este determinată în planul de proiecție Stereo 70.



## Date referitoare la teren

Crt	Categorie folosință	Intravilan	Suprafața (mp)	Tarla	Parcelă	Nr. topo	Observații / Referințe
1	arabil	NU	12.252	55	11	-	TERENUL ESTE IMPARTIT IN DOUA LOTURI DE CANAL DIFERENTA DE SUPRAFATA SE REGASESTE LA ID 7051

## Lungime Segmente

1) Valorile lungimilor segmentelor sunt obținute din proiecție în plan.

Punct început	X / Y	Punct sfârșit	X / Y	Lungime segment (** (m)
1	425.666,323 297.932,176	2	425.641,018 297.946,802	29.227
2	425.641,018 297.946,802	3	425.443,097 297.566,669	428.571
3	425.443,097 297.566,669	4	425.446,837 297.564,842	4.162



Punct început	X / Y	Punct sfârșit	X / Y	Lungime segment (** (m)
4	425.446,837 297.564,842	5	425.468,044 297.553,791	23.913
5	425.468,044 297.553,791	1	425.666,323 297.932,176	427.189

\*\* Lungimile segmentelor sunt determinate în planul de proiecție Stereo 70 și sunt rotunjite la 1 milimetru.

\*\*\* Distanța dintre puncte este formată din segmente cumulate ce sunt mai mici decât valoarea 1 milimetru.



**DATE DESPRE IMOBILUL NR. 7053**

Oficiul de Cadastru și Publicitate Imobiliară DOLJ  
Biroul de Cadastru și Publicitate Imobiliară Craiova

**A. Partea I. Descrierea imobilului**

TEREN Extravilan

Adresa: Jud. Dolj, T55, P12

Nr. Crt	Nr cadastral Nr. topografic	Suprafața* (mp)	Observații / Referințe
A1		Din acte: 31.800 Masurata: 19.074	Sector cadastral:18 Teren neimprejmuit;

**B. Partea II. Proprietari și acte**

Inscrieri privitoare la dreptul de proprietate și alte drepturi reale		Referințe
/		
Act Administrativ nr. TDP 1836-59438, din 08/01/2001 emis de COMISIA JUDETEANA DOLJ;		
B1	Intabulare, drept de PROPRIETATE, dobandit prin Reconstituire, cota actuala 1/1, cota initiala 1/1 1) <b>BADEA HRISTINA</b> , LIPSĂ CNP 2) <b>VILAU MARIA</b> , LIPSĂ CNP	A1

**C. Partea III. SARCINI .**

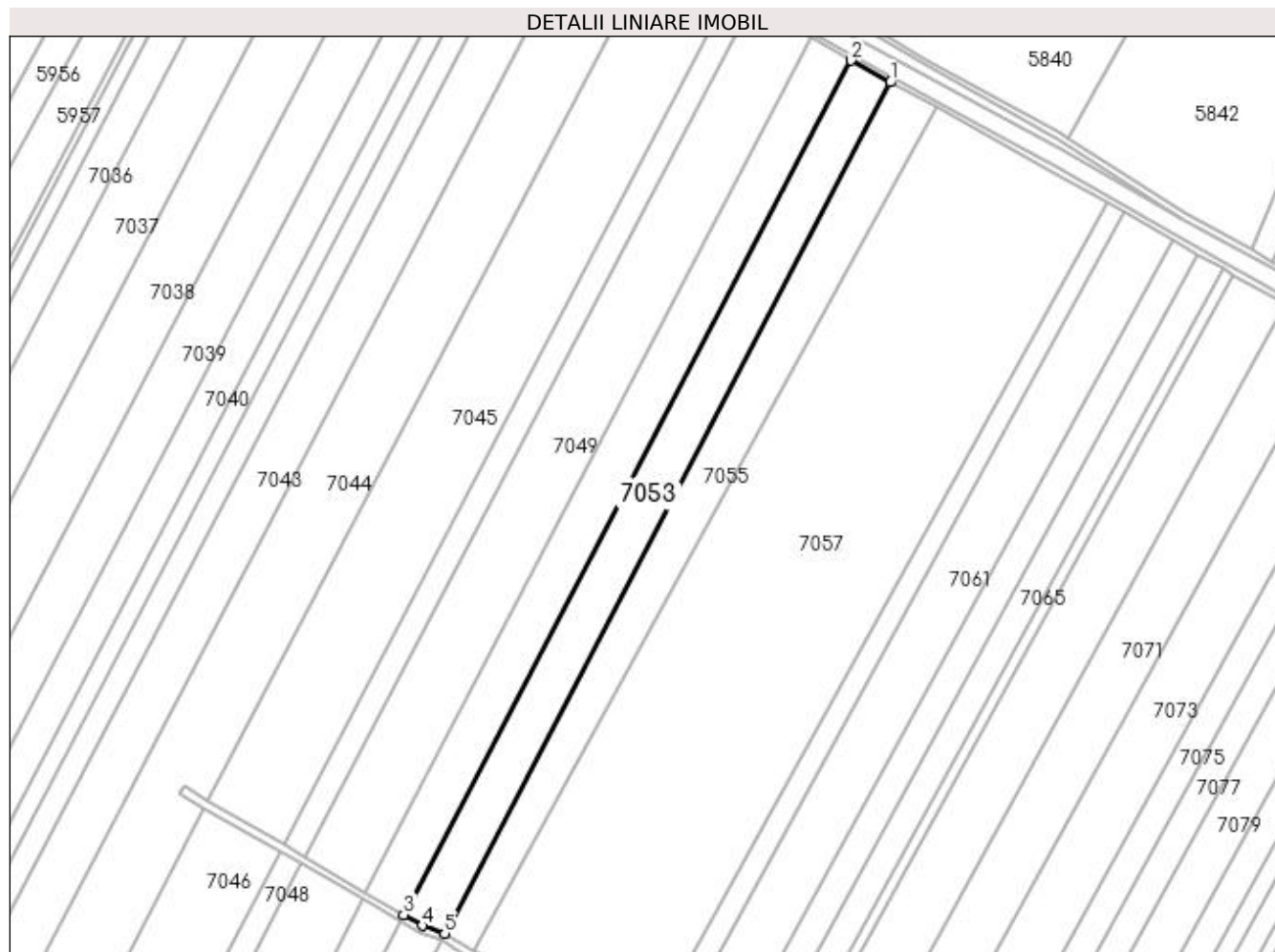
Inscrieri privind dezmembramintele dreptului de proprietate, drepturi reale de garanție și sarcini	Referințe
NU SUNT	

## Anexa Nr. 1 La Partea I

## Teren

Nr cadastral	Suprafața (mp)*	Observații / Referințe
	Din acte: 31.800 Masurata: 19.074	

\* Suprafața este determinată în planul de proiecție Stereo 70.



## Date referitoare la teren

Crt	Categorie folosință	Intravilan	Suprafața (mp)	Tarla	Parcelă	Nr. topo	Observații / Referințe
1	arabil	NU	19.074	55	12	-	TERENUL ESTE IMPARTIT IN DOUA LOTURI DE CANAL DIFERENTA DE SUPRAFATA SE REGASESTE LA ID 7054

## Lungime Segmente

1) Valorile lungimilor segmentelor sunt obținute din proiecție în plan.

Punct început	X / Y	Punct sfârșit	X / Y	Lungime segment (** (m)
1	425.992,015 298.489,533	2	425.965,923 298.503,917	29.794
2	425.965,923 298.503,917	3	425.668,52 297.936,369	640.749
3	425.668,52 297.936,369	4	425.680,772 297.929,195	14.198

Punct început	X / Y	Punct sfârșit	X / Y	Lungime segment (** (m)
4	425.680,772 297.929,195	5	425.695,648 297.923,962	15.769
5	425.695,648 297.923,962	1	425.992,015 298.489,533	638.518

\*\* Lungimile segmentelor sunt determinate în planul de proiecție Stereo 70 și sunt rotunjite la 1 milimetru.

\*\*\* Distanța dintre puncte este formată din segmente cumulate ce sunt mai mici decât valoarea 1 milimetru.



**DATE DESPRE IMOBILUL NR. 7054**

Oficiul de Cadastru și Publicitate Imobiliară DOLJ  
Biroul de Cadastru și Publicitate Imobiliară Craiova

**A. Partea I. Descrierea imobilului**

TEREN Extravilan

Adresa: Jud. Dolj, T55, P12

Nr. Crt	Nr cadastral Nr. topografic	Suprafața* (mp)	Observații / Referințe
A1		Din acte: 31.800 Masurata: 12.726	Sector cadastral:18 Teren neimprejmuit;

**B. Partea II. Proprietari și acte**

Inscrieri privitoare la dreptul de proprietate și alte drepturi reale		Referințe
/		
Act Administrativ nr. TDP 1836-59438, din 08/01/2001 emis de COMISIA JUDETEANA DOLJ;		
B1	Intabulare, drept de PROPRIETATE, dobandit prin Reconstituire, cota actuala 1/1, cota initiala 1/1 1) <b>BADEA HRISTINA</b> , LIPSĂ CNP 2) <b>VILAU MARIA</b> , LIPSĂ CNP	A1

**C. Partea III. SARCINI .**

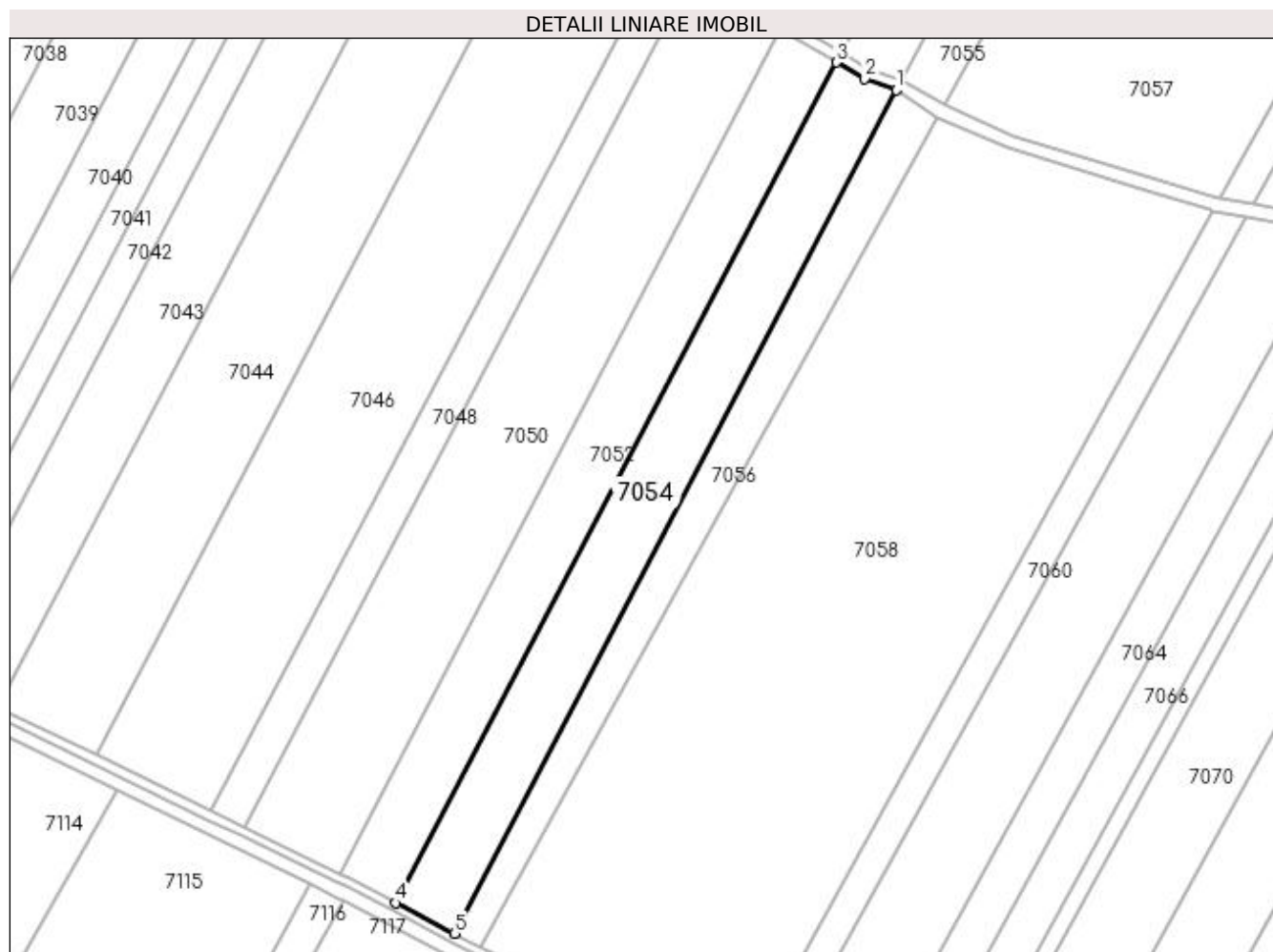
Inscrieri privind dezmembramintele dreptului de proprietate, drepturi reale de garanție și sarcini	Referințe
NU SUNT	

## Anexa Nr. 1 La Partea I

## Teren

Nr cadastral	Suprafața (mp)*	Observații / Referințe
	Din acte: 31.800 Masurata: 12.726	

\* Suprafața este determinată în planul de proiecție Stereo 70.



## Date referitoare la teren

Crt	Categorie folosință	Intravilan	Suprafața (mp)	Tarla	Parcelă	Nr. topo	Observații / Referințe
1	arabil	NU	12.726	55	12	-	TERENUL ESTE IMPARTIT IN DOUA LOTURI DE CANAL DIFERENTA DE SUPRAFATA SE REGASESTE LA ID 7053

## Lungime Segmente

1) Valorile lungimilor segmentelor sunt obținute din proiecție în plan.

Punct început	X / Y	Punct sfârșit	X / Y	Lungime segment (** (m)
1	425.693,39 297.919,654	2	425.679,254 297.924,702	15.011
2	425.679,254 297.924,702	3	425.666,323 297.932,176	14.936
3	425.666,323 297.932,176	4	425.468,044 297.553,791	427.189



Punct început	X / Y	Punct sfârșit	X / Y	Lungime segment (** (m)
4	425.468,044 297.553,791	5	425.494,459 297.540,024	29.788
5	425.494,459 297.540,024	1	425.693,39 297.919,654	428.594

\*\* Lungimile segmentelor sunt determinate în planul de proiecție Stereo 70 și sunt rotunjite la 1 milimetru.

\*\*\* Distanța dintre puncte este formată din segmente cumulate ce sunt mai mici decât valoarea 1 milimetru.



**DATE DESPRE IMOBILUL NR. 7055**

Oficiul de Cadastru și Publicitate Imobiliară DOLJ  
Biroul de Cadastru și Publicitate Imobiliară Craiova

**A. Partea I. Descrierea imobilului**

TEREN Extravilan

Adresa: Jud. Dolj, T55, P13

Nr. Crt	Nr cadastral Nr. topografic	Suprafața* (mp)	Observații / Referințe
A1		Din acte: 25.900 Masurata: 18.287	Sector cadastral:18 Teren neimprejmuit;

**B. Partea II. Proprietari și acte**

Inscrieri privitoare la dreptul de proprietate și alte drepturi reale		Referințe
/		
Act Administrativ nr. TDP 2751, din 20/04/2004 emis de COMISIA JUDETEANA DOLJ (CERTIFICAT DE DECES DM NR.749738);		
B1	Intabulare, drept de PROPRIETATE, dobandit prin Reconstituire, cota actuala 1/1, cota initiala 1/1 1) <b>DINU AUREL DEFUNCT:Da</b>	A1

**C. Partea III. SARCINI .**

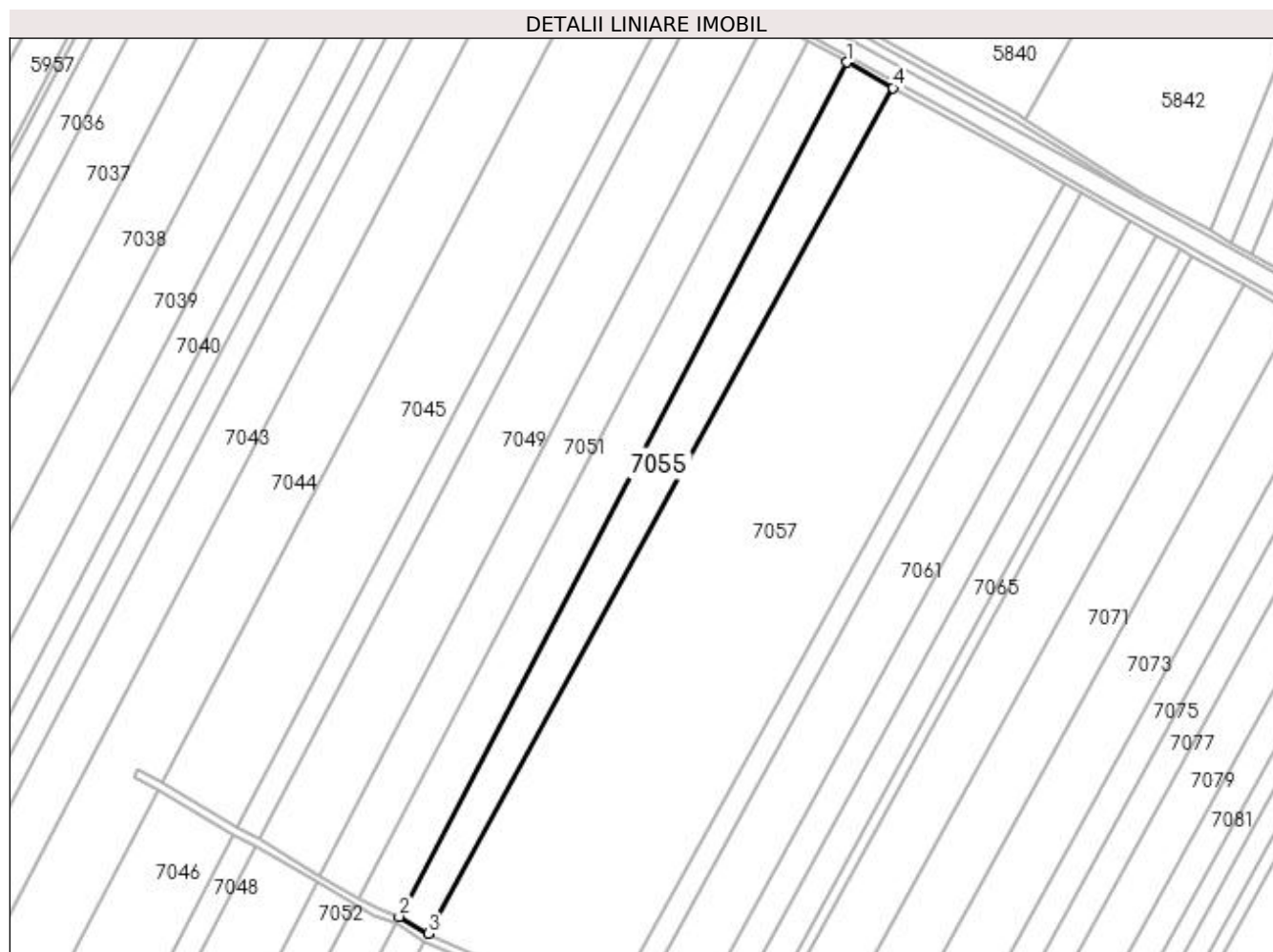
Inscrieri privind dezmembramintele dreptului de proprietate, drepturi reale de garanție și sarcini	Referințe
NU SUNT	

## Anexa Nr. 1 La Partea I

## Teren

Nr cadastral	Suprafața (mp)*	Observații / Referințe
	Din acte: 25.900 Masurata: 18.287	

\* Suprafața este determinată în planul de proiecție Stereo 70.



## Date referitoare la teren

Crt	Categorie folosință	Intravilan	Suprafața (mp)	Tarla	Parcelă	Nr. topo	Observații / Referințe
1	arabil	NU	18.287	55	13	-	TERENUL ESTE IMPARTIT IN DOUA LOTURI DE CANAL DIFERENTA DE SUPRAFATA SE REGASESTE LA ID 7056

## Lungime Segmente

1) Valorile lungimilor segmentelor sunt obținute din proiecție în plan.

Punct început	X / Y	Punct sfârșit	X / Y	Lungime segment (** (m)
1	425.992,015 298.489,533	2	425.695,648 297.923,962	638.517
2	425.695,648 297.923,962	3	425.715,051 297.912,799	22.385
3	425.715,051 297.912,799	4	426.022,577 298.472,686	638.785

Punct început	X / Y	Punct sfârșit	X / Y	Lungime segment (** (m)
4	426.022,577 298.472,686	1	425.992,015 298.489,533	34.898

\*\* Lungimile segmentelor sunt determinate în planul de proiecție Stereo 70 și sunt rotunjite la 1 milimetru.

\*\*\* Distanța dintre puncte este formată din segmente cumulate ce sunt mai mici decât valoarea 1 milimetru.



**DATE DESPRE IMOBILUL NR. 7056**

Oficiul de Cadastru și Publicitate Imobiliară DOLJ  
Biroul de Cadastru și Publicitate Imobiliară Craiova

**A. Partea I. Descrierea imobilului**

TEREN Extravilan

Adresa: Jud. Dolj, T55, P13

Nr. Crt	Nr cadastral Nr. topografic	Suprafața* (mp)	Observații / Referințe
A1		Din acte: 25.900 Masurata: 7.613	Sector cadastral:18 Teren neimprejmut;

**B. Partea II. Proprietari și acte**

Inscrieri privitoare la dreptul de proprietate și alte drepturi reale		Referințe
/		
Act Administrativ nr. TDP 2751, din 20/04/2004 emis de COMISIA JUDETEANA DOLJ (CERTIFICAT DE DECES DM NR.749738);		
B1	Intabulare, drept de PROPRIETATE, dobandit prin Reconstituire, cota actuala 1/1, cota initiala 1/1 1) <b>DINU AUREL</b> DEFUNCT:Da	A1

**C. Partea III. SARCINI .**

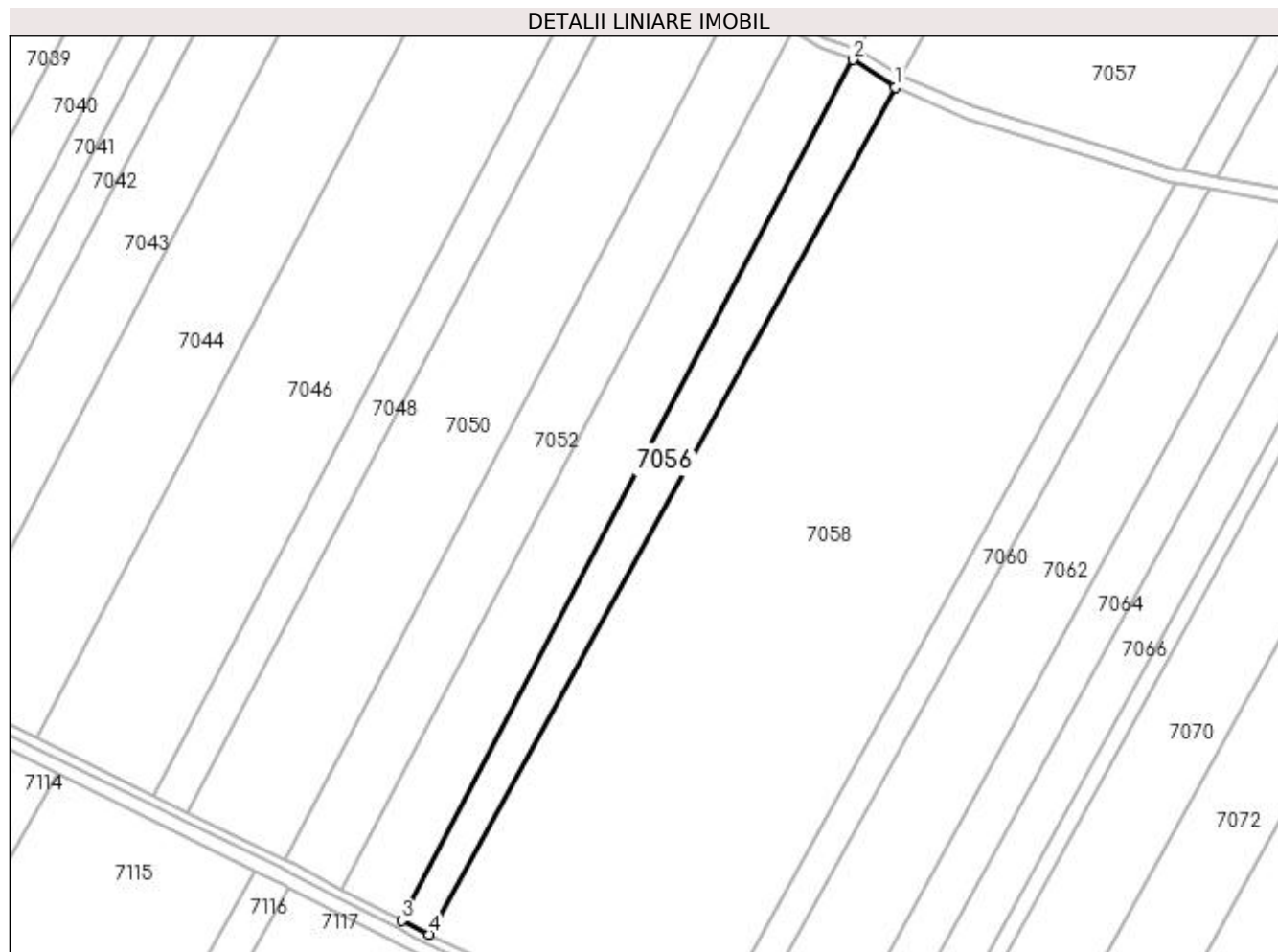
Inscrieri privind dezmembramintele dreptului de proprietate, drepturi reale de garanție și sarcini	Referințe
NU SUNT	

## Anexa Nr. 1 La Partea I

## Teren

Nr cadastral	Suprafața (mp)*	Observații / Referințe
	Din acte: 25.900 Masurata: 7.613	

\* Suprafața este determinată în planul de proiecție Stereo 70.



## Date referitoare la teren

Crt	Categorie folosință	Intravilan	Suprafața (mp)	Tarla	Parcelă	Nr. topo	Observații / Referințe
1	arabil	NU	7.613	55	13	-	TERENUL ESTE IMPARTIT IN DOUA LOTURI DE CANAL DIFERENTA DE SUPRAFATA SE REGASESTE LA ID 7055

## Lungime Segmente

1) Valorile lungimilor segmentelor sunt obținute din proiecție în plan.

Punct început	X / Y	Punct sfârșit	X / Y	Lungime segment (** (m)
1	425.712,144 297.907,522	2	425.693,39 297.919,654	22.336
2	425.693,39 297.919,654	3	425.494,459 297.540,024	428.594
3	425.494,459 297.540,024	4	425.506,297 297.533,855	13.349
4	425.506,297 297.533,855	1	425.712,144 297.907,522	426.614



**\*\* Lungimile segmentelor sunt determinate în planul de proiecție Stereo 70 și sunt rotunjite la 1 milimetru.**

**\*\*\* Distanța dintre puncte este formată din segmente cumulate ce sunt mai mici decât valoarea 1 milimetru.**



**DATE DESPRE IMOBILUL NR. 7057**

Oficiul de Cadastru și Publicitate Imobiliară DOLJ  
Biroul de Cadastru și Publicitate Imobiliară Craiova

**A. Partea I. Descrierea imobilului**

TEREN Intravilan

Adresa: Loc. Leu, Jud. Dolj, T 55, P 14, 15, 16, 17, 18

Nr. Crt	Nr cadastral Nr. topografic	Suprafața* (mp)	Observații / Referințe
A1	30989	Din acte: 79.874 Masurata: 81.251	Sector cadastral:18 Teren neimprejmut;

**B. Partea II. Proprietari și acte**

Inscrieri privitoare la dreptul de proprietate și alte drepturi reale		Referințe
<b>50979 / 20/06/2012</b>		
Act Notarial nr. CONTRACT DE ALIPIRE AUT. NR. 1453, din 14/06/2012 emis de NP. FAURAR VIRGIL CLAUDIU;		
B1	Se infiinteaza cartea funciara 30989 a imobilului cu numarul cadastral 30989/Leu, rezultat din alipirea urmatoarelor imobile:~-nr.cad.30886 din cf.30886 care se sisteaza;~-nr.cad.30953 din cf.30953 care se sisteaza;~-nr.cad.30956 din cf.30956 care se sisteaza;~-nr.cad.30949 din cf.30949 care se sisteaza;~-nr.cad.30954 din cf.30954 care se sisteaza;	A1
Act Notarial nr. CVC. AUT. NR. 1453, din 14/06/2012 emis de NP. CLAUDIU-VIRGIL FAURAR;		
B2	Intabulare, drept de PROPRIETATECUMPARARE, dobandit prin Conventie, cota actuala 1/1, cota initiala 1/1 1) SC XALANDINE ENERGY SRL, CIF:999999999999	A1
<b>55098 / 07/06/2013</b>		
Act Normativ nr. AUTORIZATIE DE CONSTRUIRE NR. 25, din 08/11/2012 emis de CONSILIUL LOCAL LEU;		
B3	se noteaza intentia de edificarea unei constructii - realizare parc fotovoltaic ,ce sa va edifica pe terenul de sub A 1	A1

**C. Partea III. SARCINI .**

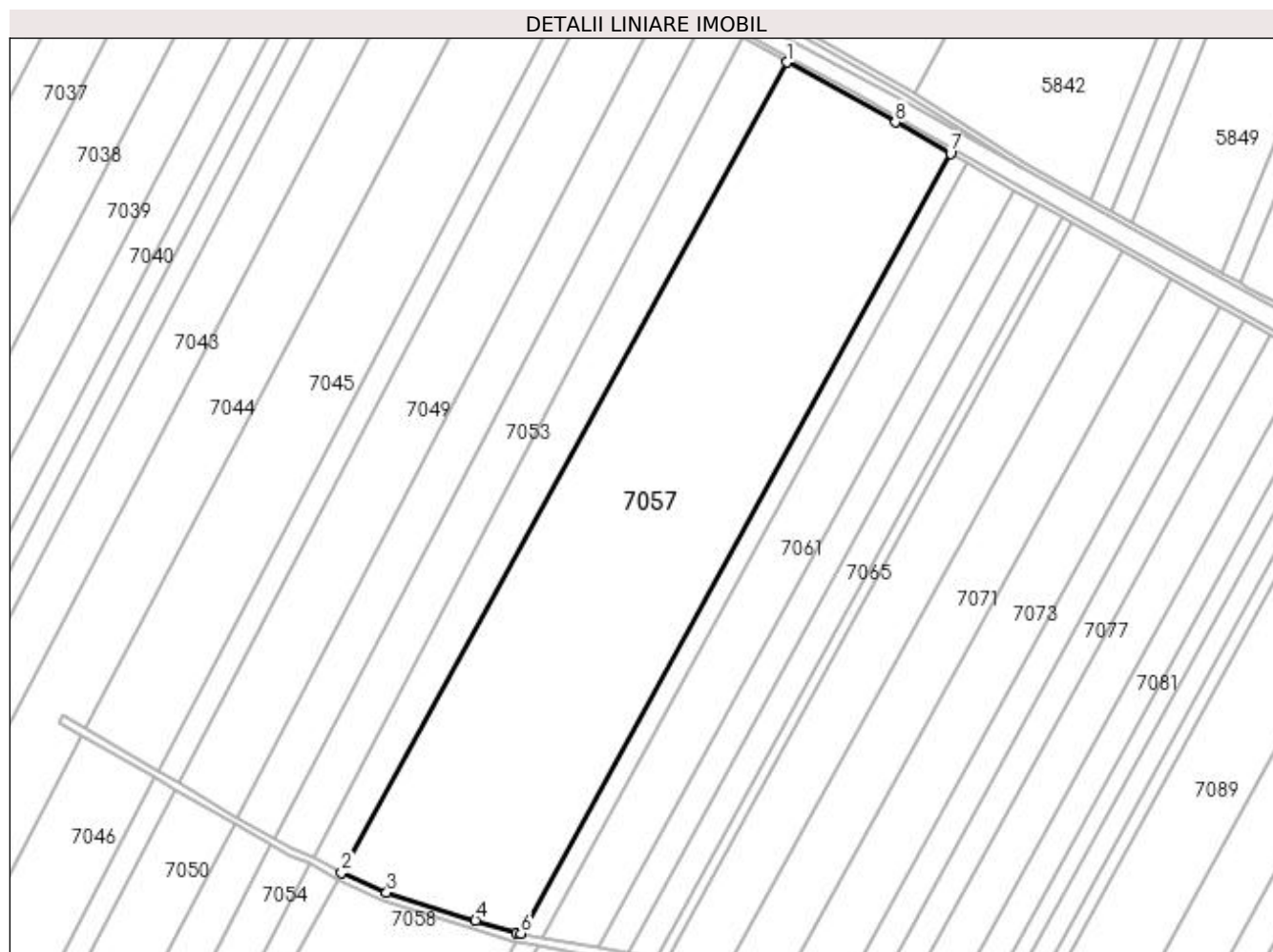
Inscrieri privind dezmembramintele dreptului de proprietate, drepturi reale de garanție și sarcini	Referințe
NU SUNT	

## Anexa Nr. 1 La Partea I

## Teren

Nr cadastral	Suprafața (mp)*	Observații / Referințe
30989	Din acte: 79.874 Masurata: 81.251	

\* Suprafața este determinată în planul de proiecție Stereo 70.



## Date referitoare la teren

Crt	Categorie folosință	Intra vilan	Suprafața (mp)	Tarla	Parcelă	Nr. topo	Observații / Referințe
1	curți constructii	DA	81.251	55	14 ,15, 16 , 17,18	-	

## Lungime Segmente

1) Valorile lungimilor segmentelor sunt obținute din proiecție în plan.

Punct început	X / Y	Punct sfârșit	X / Y	Lungime segment (** (m)
1	426.022,577 298.472,686	2	425.715,051 297.912,799	638.785
2	425.715,051 297.912,799	3	425.746,234 297.899,134	34.046
3	425.746,234 297.899,134	4	425.807,558 297.879,934	64.259
4	425.807,558 297.879,934	5	425.835,942 297.871,423	29.633

Punct început	X / Y	Punct sfârșit	X / Y	Lungime segment (** (m)
5	425.835,942 297.871,423	6	425.839,007 297.870,857	3.117
6	425.839,007 297.870,857	7	426.135,779 298.409,603	615.078
7	426.135,779 298.409,603	8	426.097,718 298.431,263	43.793
8	426.097,718 298.431,263	1	426.022,577 298.472,686	85.802

\*\* Lungimile segmentelor sunt determinate în planul de proiecție Stereo 70 și sunt rotunjite la 1 milimetru.

\*\*\* Distanța dintre puncte este formată din segmente cumulate ce sunt mai mici decât valoarea 1 milimetru.



**DATE DESPRE IMOBILUL NR. 7058**

Oficiul de Cadastru și Publicitate Imobiliară DOLJ  
Biroul de Cadastru și Publicitate Imobiliară Craiova

**A. Partea I. Descrierea imobilului**

TEREN Intravilan

Adresa: Loc. Leu, Jud. Dolj, T 55 P 14, 15, 16, 18, 17

Nr. Crt	Nr cadastral Nr. topografic	Suprafața* (mp)	Observații / Referințe
A1	30988	Din acte: 56.526 Masurata: 55.617	Sector cadastral:18 Teren neimprejmut;

**B. Partea II. Proprietari și acte**

Inscrieri privitoare la dreptul de proprietate și alte drepturi reale		Referințe
<b>50973 / 20/06/2012</b>		
Act Notarial nr. CONTRACT DE ALIPIRE SI VANZARE AUT NR 1453, din 14/06/2012 emis de BNP FAURAR VIRGIL CLAUDIU;		
B1	Se infiinteaza cartea funciara 30988 a imobilului cu numarul cadastral 30988/Leu, rezultat din alipirea urmatoarelor imobile:~-nr.cad.30889 din cf.30889 care se sisteaza;~-nr.cad.30876 din cf.30876 care se sisteaza;~-nr.cad.30955 din cf.30955 care se sisteaza;~-nr.cad.30948 din cf.30948 care se sisteaza;~-nr.cad.30957 din cf.30957 care se sisteaza;	A1
B2	Intabulare, drept de PROPRIETATE, dobandit prin Conventie, cota actuala 1/1, cota initiala 1/1 1) <b>SC XALANDINE ENERGY SRL</b> , CIF:9999999999999	A1
<b>55100 / 07/06/2013</b>		
Act Normativ nr. AUTORIZATIE DE CONSTRUIRE NR. 25, din 08/11/2012 emis de CL LEU;		
B3	se noteaza intentia de edificare pe terenul de sub A 1 a constructiei "PARC FOTOVOLTAIC LEU"	A1

**C. Partea III. SARCINI .**

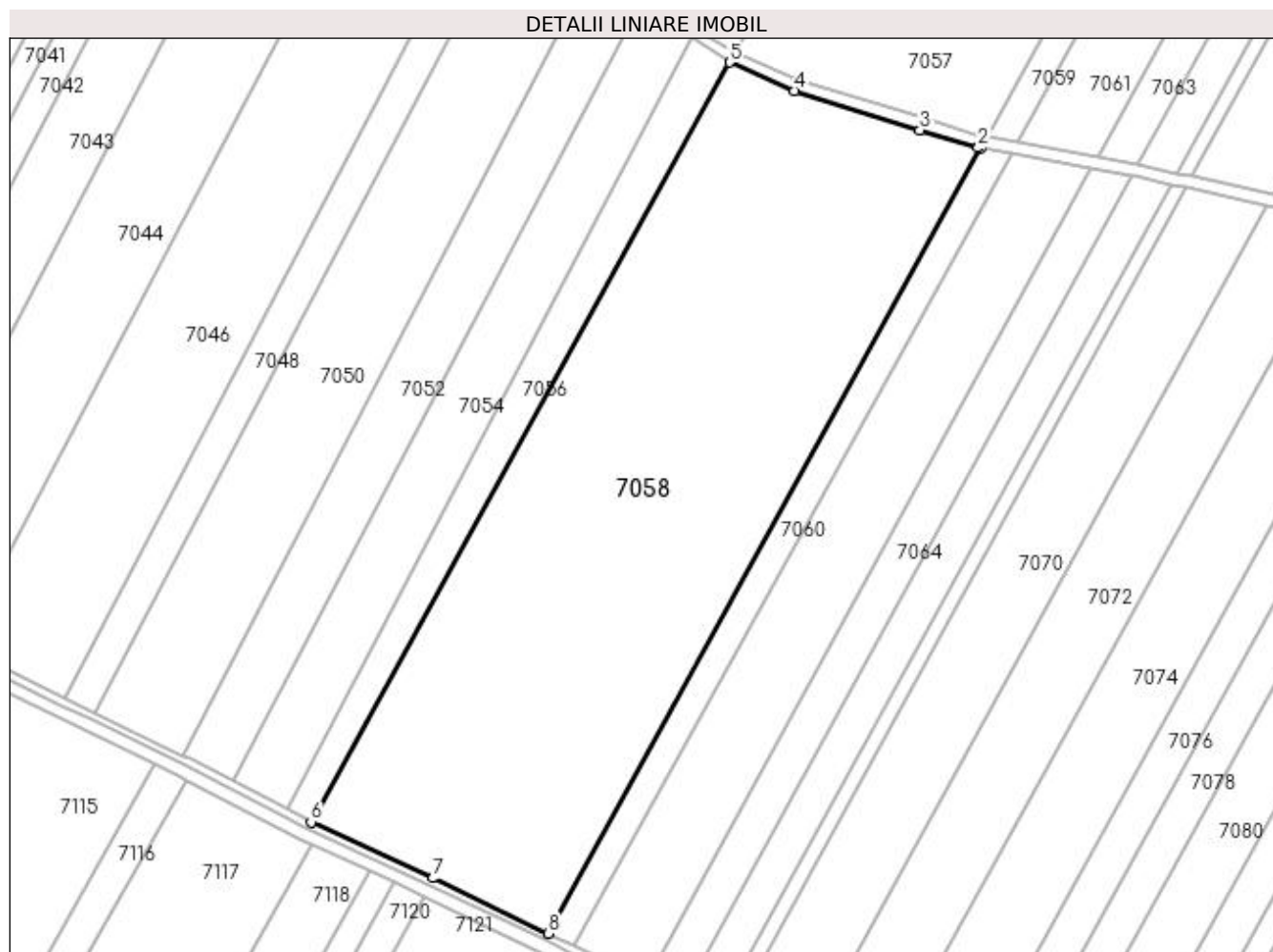
Inscrieri privind dezmembramintele dreptului de proprietate, drepturi reale de garanție și sarcini	Referințe
NU SUNT	

## Anexa Nr. 1 La Partea I

## Teren

Nr cadastral	Suprafața (mp)*	Observații / Referințe
30988	Din acte: 56.526 Masurata: 55.617	

\* Suprafața este determinată în planul de proiecție Stereo 70.



## Date referitoare la teren

Crt	Categorie folosință	Intra vilan	Suprafața (mp)	Tarla	Parcelă	Nr. topo	Observații / Referințe
1	curți constructii	DA	55.617	55	14,15,16,17,18,	-	

## Lungime Segmente

1) Valorile lungimilor segmentelor sunt obținute din proiecție în plan.

Punct început	X / Y	Punct sfârșit	X / Y	Lungime segment (** (m)
1	425.835,941 297.865,322	2	425.834,532 297.865,582	1.433
2	425.834,532 297.865,582	3	425.805,8 297.874,197	29.996
3	425.805,8 297.874,197	4	425.744,128 297.893,506	64.624
4	425.744,128 297.893,506	5	425.712,144 297.907,522	34.92



Punct început	X / Y	Punct sfârșit	X / Y	Lungime segment (** (m)
5	425.712,144 297.907,522	6	425.506,297 297.533,855	426.614
6	425.506,297 297.533,855	7	425.566,404 297.506,371	66.092
7	425.566,404 297.506,371	8	425.623,18 297.479,104	62.985
8	425.623,18 297.479,104	1	425.835,941 297.865,322	440.944

\*\* Lungimile segmentelor sunt determinate în planul de proiecție Stereo 70 și sunt rotunjite la 1 milimetru.

\*\*\* Distanța dintre puncte este formată din segmente cumulate ce sunt mai mici decât valoarea 1 milimetru.



**DATE DESPRE IMOBILUL NR. 7059**

Oficiul de Cadastru și Publicitate Imobiliară DOLJ  
Biroul de Cadastru și Publicitate Imobiliară Craiova

**A. Partea I. Descrierea imobilului**

TEREN Extravilan

Adresa: Jud. Dolj, T55, P17

Nr. Crt	Nr cadastral Nr. topografic	Suprafața* (mp)	Observații / Referințe
A1	31187	Din acte: 15.000 Masurata: 8.563	Sector cadastral:18 Teren neimprejmuit;

**B. Partea II. Proprietari și acte**

Inscrieri privitoare la dreptul de proprietate și alte drepturi reale		Referințe
<b>79079 / 20/09/2012</b>		
Act Notarial nr. CVC. AUT. 2346, din 18/09/2012 emis de NP. FAURAR VIRGIL CLAUDIU;		
B1	Intabulare, drept de PROPRIETATE, dobandit prin Conventie, cota actuala 1/1, cota initiala 1/1 1) SC XALANDINE ENERGY SRL, CIF:9999999999999	A1

**C. Partea III. SARCINI .**

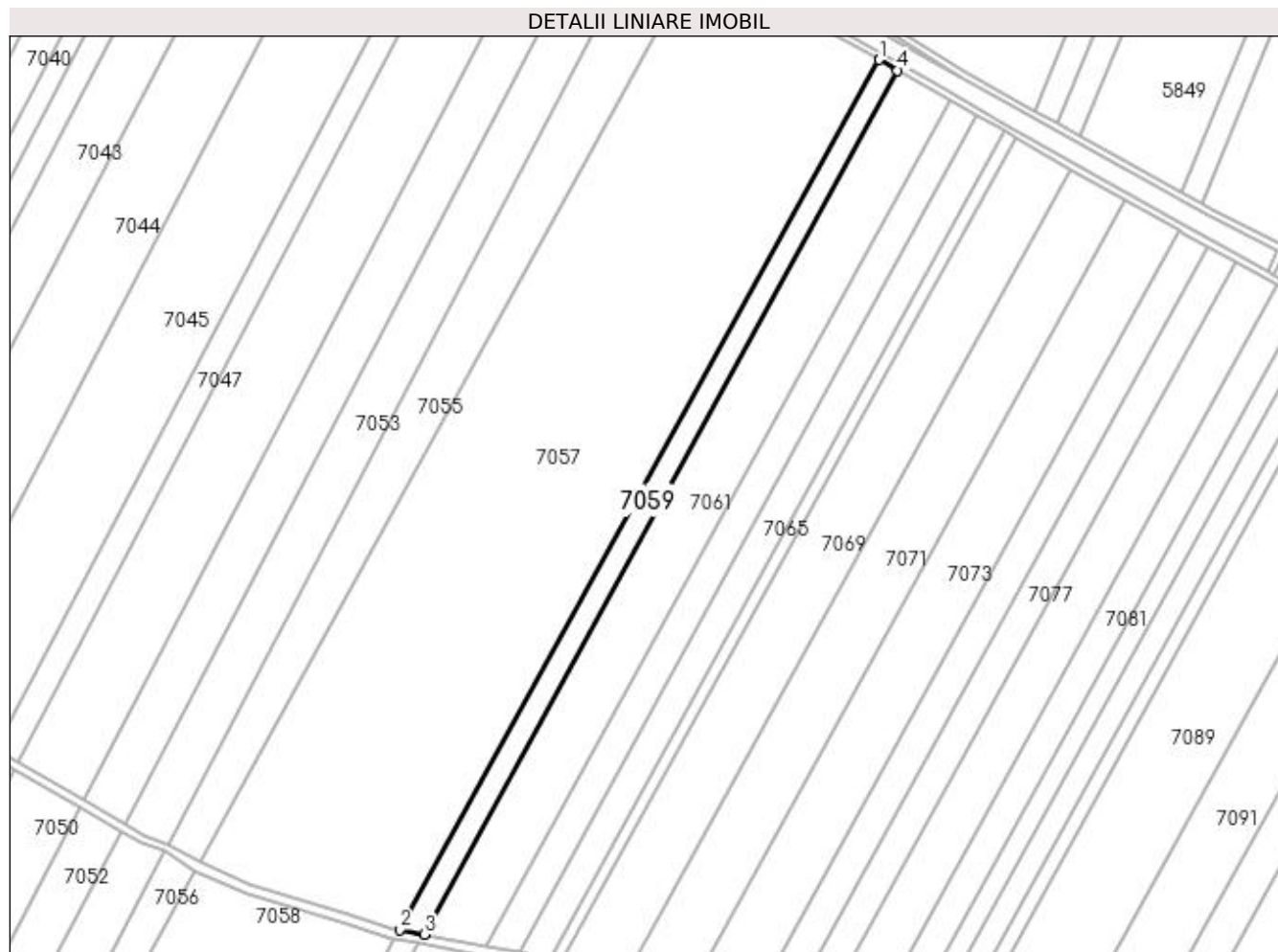
Inscrieri privind dezmembramintele dreptului de proprietate, drepturi reale de garanție și sarcini	Referințe
NU SUNT	

## Anexa Nr. 1 La Partea I

## Teren

Nr cadastral	Suprafața (mp)*	Observații / Referințe
31187	Din acte: 15.000 Masurata: 8.563	

\* Suprafața este determinată în planul de proiecție Stereo 70.



## Date referitoare la teren

Crt	Categorie folosință	Intra vilan	Suprafața (mp)	Tarla	Parcelă	Nr. topo	Observații / Referințe
1	arabil	NU	8.563	55	17	-	CORP 4

## Lungime Segmente

1) Valorile lungimilor segmentelor sunt obținute din proiecție în plan.

Punct început	X / Y	Punct sfârșit	X / Y	Lungime segment (** (m)
1	426.135,779 298.409,603	2	425.839,007 297.870,857	615.078
2	425.839,007 297.870,857	3	425.854,143 297.868,063	15.392
3	425.854,143 297.868,063	4	426.147,381 298.403,001	610.038
4	426.147,381 298.403,001	1	426.135,779 298.409,603	13.349

**\*\* Lungimile segmentelor sunt determinate în planul de proiecție Stereo 70 și sunt rotunjite la 1 milimetru.**

**\*\*\* Distanța dintre puncte este formată din segmente cumulate ce sunt mai mici decât valoarea 1 milimetru.**



**DATE DESPRE IMOBILUL NR. 7060**

Oficiul de Cadastru și Publicitate Imobiliară DOLJ  
Biroul de Cadastru și Publicitate Imobiliară Craiova

**A. Partea I. Descrierea imobilului**

TEREN Extravilan

Adresa: Jud. Dolj, T55,P17

Nr. Crt	Nr cadastral Nr. topografic	Suprafața* (mp)	Observații / Referințe
A1	31190	Din acte: 15.000 Masurata: 6.278	Sector cadastral:18 Teren neimprejmuit;

**B. Partea II. Proprietari și acte**

Inscrieri privitoare la dreptul de proprietate și alte drepturi reale		Referințe
<b>79082 / 20/09/2012</b>		
Act Notarial nr. CVC AUT NR 2346, din 18/09/2012 emis de FAURAR VIRGIL CLAUDIU;		
B1	Intabulare, drept de PROPRIETATE, dobandit prin Conventie, cota actuala 1/1, cota initiala 1/1 1) SC XALANDINE ENERGY SRL, CIF:999999999999	A1

**C. Partea III. SARCINI .**

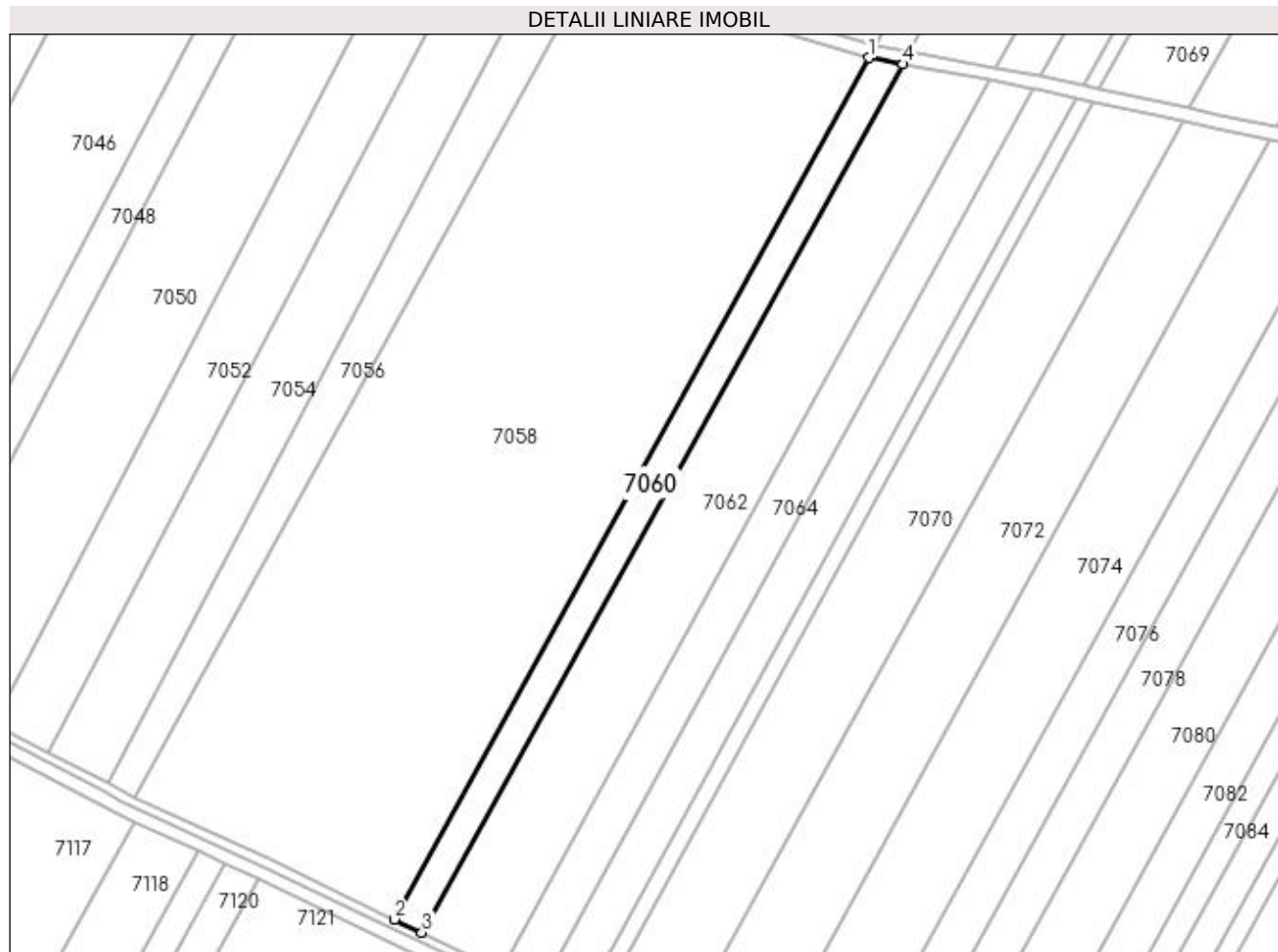
Inscrieri privind dezmembramintele dreptului de proprietate, drepturi reale de garanție și sarcini	Referințe
NU SUNT	

## Anexa Nr. 1 La Partea I

## Teren

Nr cadastral	Suprafața (mp)*	Observații / Referințe
31190	Din acte: 15.000 Masurata: 6.278	

\* Suprafața este determinată în planul de proiecție Stereo 70.



## Date referitoare la teren

Crt	Categorie folosință	Intra vilan	Suprafața (mp)	Tarla	Parcelă	Nr. topo	Observații / Referințe
1	arabil	NU	6.278	55	17	-	CORP 3

## Lungime Segmente

1) Valorile lungimilor segmentelor sunt obținute din proiecție în plan.

Punct început	X / Y	Punct sfârșit	X / Y	Lungime segment (** (m)
1	425.835,941 297.865,322	2	425.623,18 297.479,104	440.944
2	425.623,18 297.479,104	3	425.635,523 297.473,177	13.692
3	425.635,523 297.473,177	4	425.851,152 297.862,514	445.061
4	425.851,152 297.862,514	1	425.835,941 297.865,322	15.468



**\*\* Lungimile segmentelor sunt determinate în planul de proiecție Stereo 70 și sunt rotunjite la 1 milimetru.**

**\*\*\* Distanța dintre puncte este formată din segmente cumulate ce sunt mai mici decât valoarea 1 milimetru.**



**DATE DESPRE IMOBILUL NR. 7061**

Oficiul de Cadastru și Publicitate Imobiliară DOLJ  
Biroul de Cadastru și Publicitate Imobiliară Craiova

**A. Partea I. Descrierea imobilului**

TEREN Extravilan

Adresa: Jud. Dolj, Tarlaua 55 Parcela 19-Corp 1

Nr. Crt	Nr cadastral Nr. topografic	Suprafața* (mp)	Observații / Referințe
A1	32980	Din acte: 22.832 Masurata: 22.677	Sector cadastral:18 Teren neimpregmuit;

**B. Partea II. Proprietari și acte**

Inscrieri privitoare la dreptul de proprietate și alte drepturi reale		Referințe
<b>12818 / 03/02/2017</b>		
Act Normativ nr. TDP NR. 1879-59438, din 18/04/2001 emis de COMISIA JUDETEANA DOLJ (ACT NOTARIAL NR C.M. NR. 7 DIN 17.01.2012, EMIS DE NP CLAUDIU-VIRGIL FAURAR;ACT NOTARIAL NR 264 DIN 20.02.1995, EMIS DE BNP CARSTEA TEREZIA;ACT NOTARIAL NR C.M. NR. 8 DIN 17.01.2012, EMIS DE NP CLAUDIU-VIRGIL FAURAR;ACT NOTARIAL NR C.M. NR. 2 DIN 05.01.2012, EMIS DE NP CLAUDIU-VIRGIL FAURAR;ACT NOTARIAL NR C.M. NR. 6 DIN 17.01.2012, EMIS DE NP CLAUDIU-VIRGIL FAURAR);		
B1	Intabulare, drept de PROPRIETATE, dobandit prin Succesiune, cota actuala 2/6, cota initiala 1/1 1) <b>ARIES IOANA</b> <i>OBSERVATII: MATEESCU MARIA</i>	A1
B2	Intabulare, drept de PROPRIETATE, dobandit prin Succesiune, cota actuala 2/6, cota initiala 1/1 1) <b>POPA COSTEL TITUS</b>	A1
B3	Intabulare, drept de PROPRIETATE, dobandit prin Succesiune, cota actuala 1/6, cota initiala 1/1 1) <b>DIACONESCU ILIE CORNEL</b>	A1
B4	Intabulare, drept de PROPRIETATE, dobandit prin Succesiune, cota actuala 1/6, cota initiala 1/1 1) <b>DIACONESCU COSTEL MARIAN</b>	A1

**C. Partea III. SARCINI .**

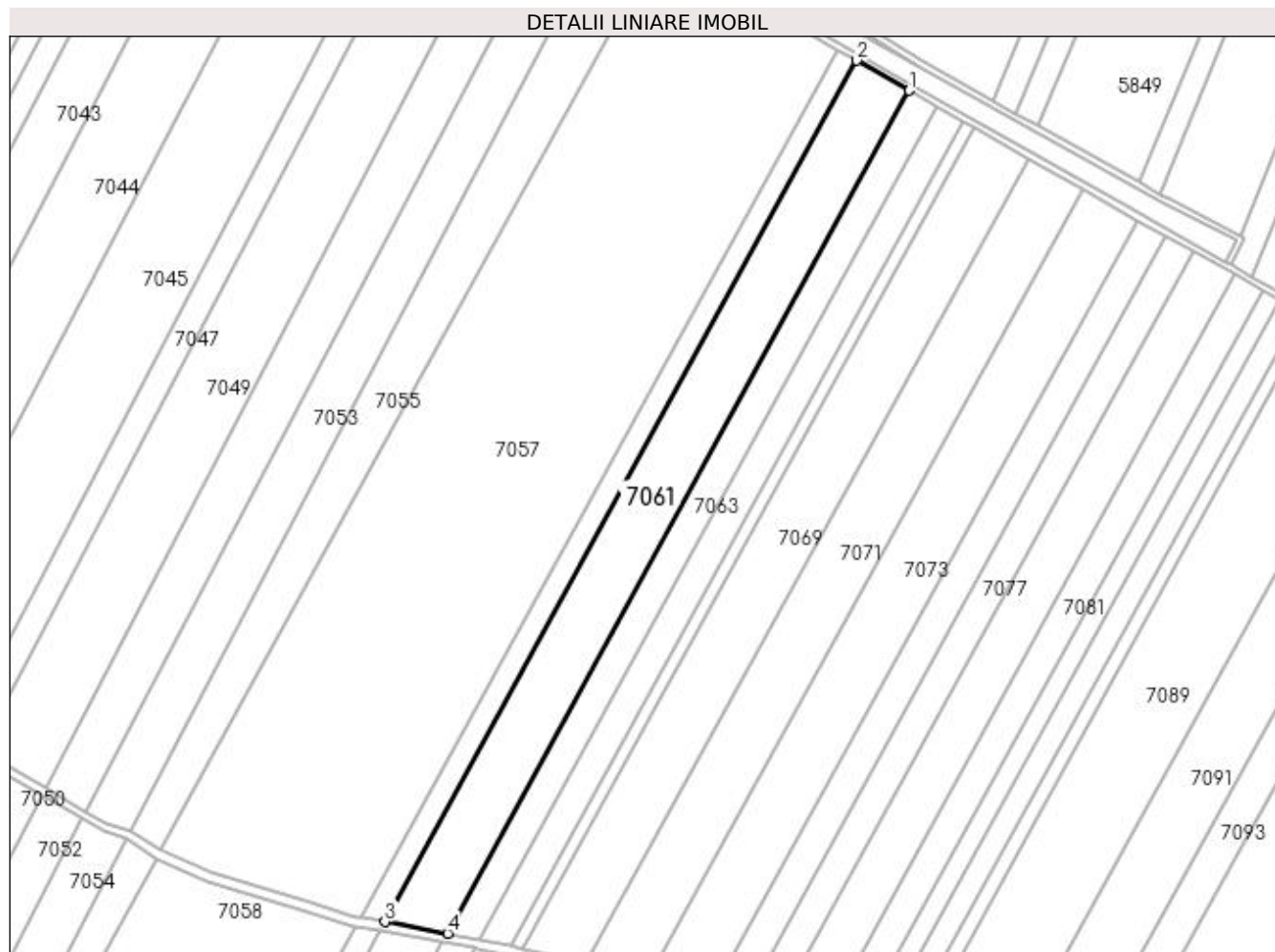
Inscrieri privind dezmembramintele dreptului de proprietate, drepturi reale de garanție și sarcini	Referințe
NU SUNT	

## Anexa Nr. 1 La Partea I

## Teren

Nr cadastral	Suprafața (mp)*	Observații / Referințe
32980	Din acte: 22.832 Masurata: 22.677	

\* Suprafața este determinată în planul de proiecție Stereo 70.



## Date referitoare la teren

Crt	Categorie folosință	Intravilan	Suprafața (mp)	Tarla	Parcelă	Nr. topo	Observații / Referințe
1	arabil	NU	22.677	55	19	-	

## Lungime Segmente

1) Valorile lungimilor segmentelor sunt obținute din proiecție în plan.

Punct început	X / Y	Punct sfârșit	X / Y	Lungime segment (** (m)
1	426.180,04 298.384,415	2	426.147,381 298.403,001	37.578
2	426.147,381 298.403,001	3	425.854,143 297.868,063	610.038
3	425.854,143 297.868,063	4	425.893,054 297.860,88	39.568
4	425.893,054 297.860,88	1	426.180,04 298.384,415	597.034

**\*\* Lungimile segmentelor sunt determinate în planul de proiecție Stereo 70 și sunt rotunjite la 1 milimetru.**

**\*\*\* Distanța dintre puncte este formată din segmente cumulate ce sunt mai mici decât valoarea 1 milimetru.**



**DATE DESPRE IMOBILUL NR. 7062**

Oficiul de Cadastru și Publicitate Imobiliară DOLJ  
Biroul de Cadastru și Publicitate Imobiliară Craiova

**A. Partea I. Descrierea imobilului**

TEREN Extravilan

Adresa: Jud. Dolj, Tarla 55, Parcela 19-Corp 2

Nr. Crt	Nr cadastral Nr. topografic	Suprafața* (mp)	Observații / Referințe
A1	34769	Din acte: 40.000 Masurata: 17.323	Sector cadastral:18 Teren neimprejmuit;

**B. Partea II. Proprietari și acte**

Inscrieri privitoare la dreptul de proprietate și alte drepturi reale		Referințe
<b>137599 / 14/07/2020</b>		
Act Notarial nr. CM 8, din 17/01/2012 emis de NP CLAUDIU-VIRGIL FAURAR (ACT NOTARIAL NR CM 6 DIN 17.01.2012, EMIS DE NP CLAUDIU-VIRGIL FAURAR;ACT NOTARIAL NR CM 7 DIN 17.01.2012, EMIS DE NP CLAUDIU-VIRGIL FAURAR;ACT ADMINISTRATIV NR TP 1879-59438 DIN 18.04.2001, EMIS DE CJSDPAT DOLJ);		
B1	Intabulare, drept de PROPRIETATE, dobandit prin Succesiune, cota actuala 2/6, cota initiala 1/1 1) <b>ARIES IOANA</b>	A1
B2	Intabulare, drept de PROPRIETATE, dobandit prin Succesiune, cota actuala 2/6, cota initiala 1/1 1) <b>POPA COSTEL TITUS</b>	A1
B3	Intabulare, drept de PROPRIETATE, dobandit prin Succesiune, cota actuala 1/6, cota initiala 1/1 1) <b>DIACONESCU COSTEL MARIAN</b>	A1
B4	Intabulare, drept de PROPRIETATE, dobandit prin Succesiune, cota actuala 1/6, cota initiala 1/1 1) <b>DIACONESCU ILIE CORNEL</b>	A1

**C. Partea III. SARCINI .**

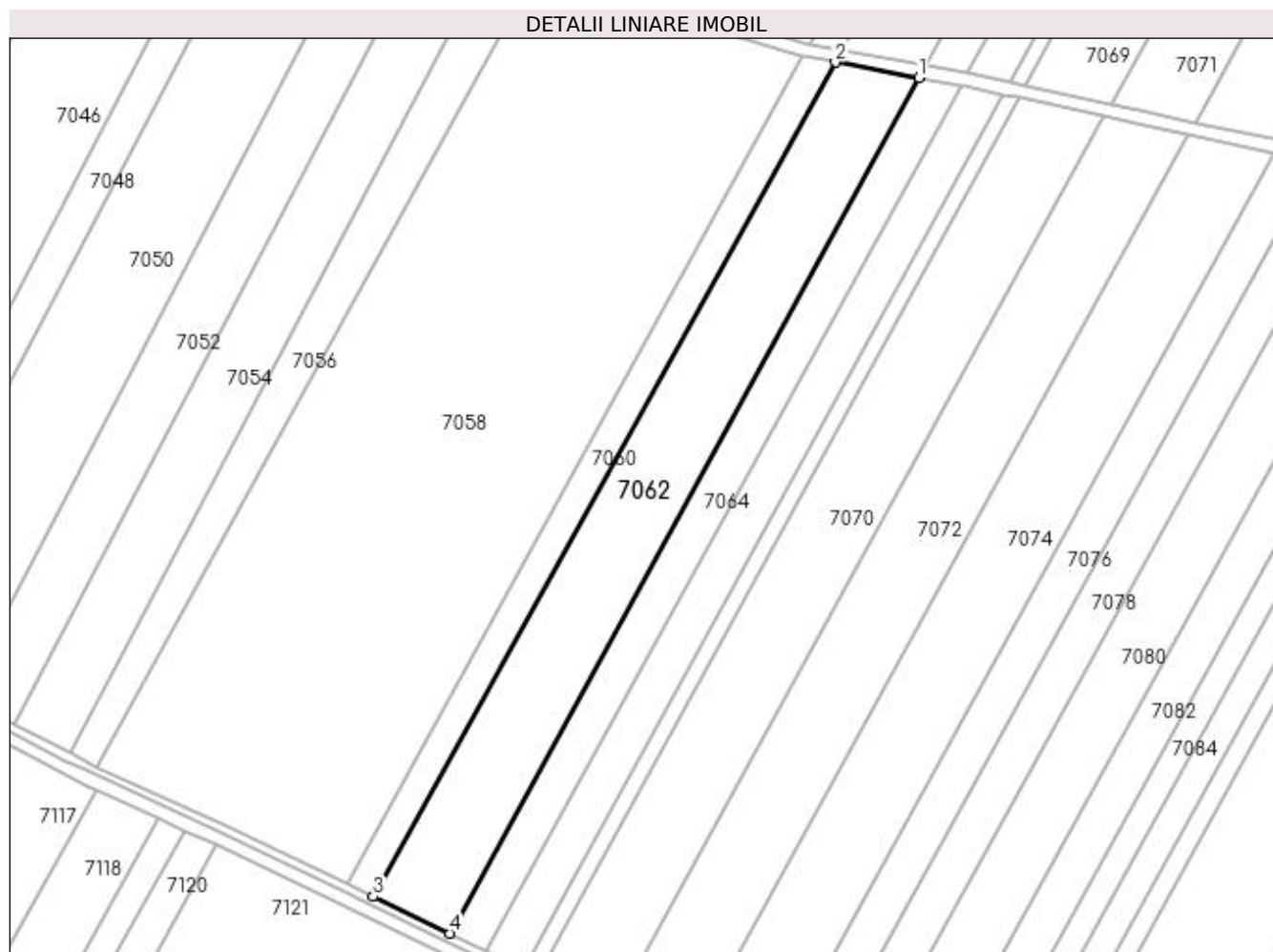
Inscrieri privind dezmembramintele dreptului de proprietate, drepturi reale de garanție și sarcini	Referințe
NU SUNT	

## Anexa Nr. 1 La Partea I

## Teren

Nr cadastral	Suprafața (mp)*	Observații / Referințe
34769	Din acte: 40.000 Masurata: 17.323	

\* Suprafața este determinată în planul de proiecție Stereo 70.



## Date referitoare la teren

Crt	Categorie folosință	Intravilan	Suprafața (mp)	Tarla	Parcelă	Nr. topo	Observații / Referințe
1	arabil	NU	17.323	55	19	-	Corp 2

## Lungime Segmente

1) Valorile lungimilor segmentelor sunt obținute din proiecție în plan.

Punct început	X / Y	Punct sfârșit	X / Y	Lungime segment (** (m)
1	425.890,017 297.855,339	2	425.851,152 297.862,514	39.521
2	425.851,152 297.862,514	3	425.635,523 297.473,177	445.061
3	425.635,523 297.473,177	4	425.671,148 297.456,068	39.52
4	425.671,148 297.456,068	1	425.890,017 297.855,339	455.325



**\*\* Lungimile segmentelor sunt determinate în planul de proiecție Stereo 70 și sunt rotunjite la 1 milimetru.**

**\*\*\* Distanța dintre puncte este formată din segmente cumulate ce sunt mai mici decât valoarea 1 milimetru.**



**DATE DESPRE IMOBILUL NR. 7063**

Oficiul de Cadastru și Publicitate Imobiliară DOLJ  
Biroul de Cadastru și Publicitate Imobiliară Craiova

**A. Partea I. Descrierea imobilului**

TEREN Extravilan

Adresa: Jud. Dolj, T.55, P.20, Lot 1

Nr. Crt	Nr cadastral Nr. topografic	Suprafața* (mp)	Observații / Referințe
A1	33718	Din acte: 20.200 Masurata: 11.404	Sector cadastral:18 Teren neimprejmuit;

**B. Partea II. Proprietari și acte**

Inscrieri privitoare la dreptul de proprietate și alte drepturi reale		Referințe
<b>141249 / 08/07/2019</b>		
Act Notarial nr. CONTRACT DE VÂNZARE AUT. NR. 1180, din 05/07/2019 emis de NP TOMITA DANA EUGENIA;		
B1	Intabulare, drept de PROPRIETATE, dobandit prin Construire, cota actuala 1/1, cota initiala 1/1 1) GORIE TOMA 2) GORIE ILEANA	A1

**C. Partea III. SARCINI .**

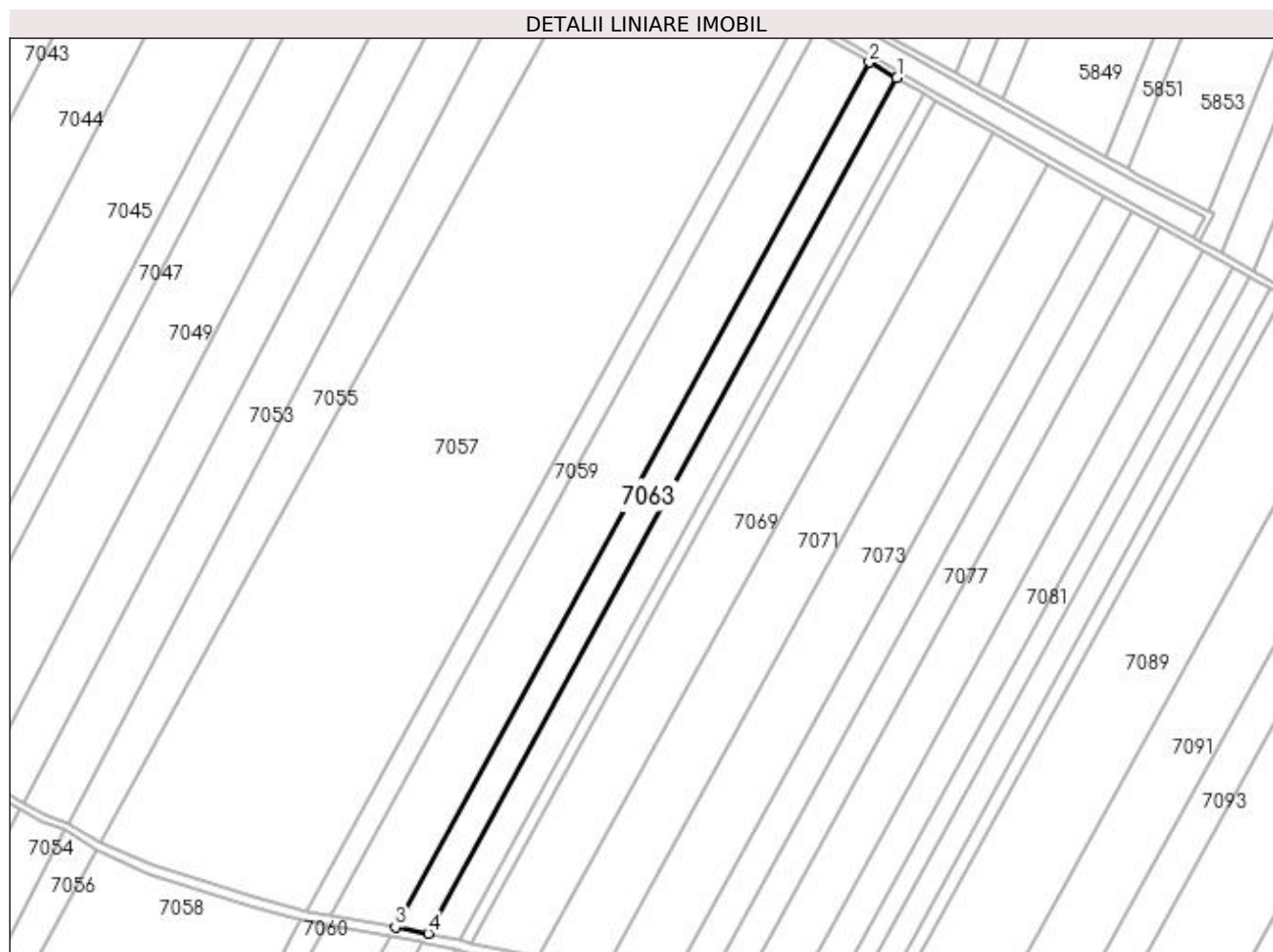
Inscrieri privind dezmembramintele dreptului de proprietate, drepturi reale de garanție și sarcini	Referințe
NU SUNT	

## Anexa Nr. 1 La Partea I

## Teren

Nr cadastral	Suprafața (mp)*	Observații / Referințe
33718	Din acte: 20.200 Masurata: 11.404	

\* Suprafața este determinată în planul de proiecție Stereo 70.



## Date referitoare la teren

Crt	Categorie folosință	Intravilan	Suprafața (mp)	Tarla	Parcelă	Nr. topo	Observații / Referințe
1	arabil	NU	11.404	55	20	-	

## Lungime Segmente

1) Valorile lungimilor segmentelor sunt obținute din proiecție în plan.

Punct început	X / Y	Punct sfârșit	X / Y	Lungime segment (** (m)
1	426.196,736 298.374,914	2	426.180,04 298.384,415	19.21
2	426.180,04 298.384,415	3	425.893,054 297.860,88	597.034
3	425.893,054 297.860,88	4	425.912,942 297.857,203	20.225
4	425.912,942 297.857,203	1	426.196,736 298.374,914	590.393

**\*\* Lungimile segmentelor sunt determinate în planul de proiecție Stereo 70 și sunt rotunjite la 1 milimetru.**

**\*\*\* Distanța dintre puncte este formată din segmente cumulate ce sunt mai mici decât valoarea 1 milimetru.**



**DATE DESPRE IMOBILUL NR. 7064**

Oficiul de Cadastru și Publicitate Imobiliară DOLJ  
Biroul de Cadastru și Publicitate Imobiliară Craiova

**A. Partea I. Descrierea imobilului**

TEREN Extravilan

Adresa: Jud. Dolj, T.55, P.20, Lot 2

Nr. Crt	Nr cadastral Nr. topografic	Suprafața* (mp)	Observații / Referințe
A1	33714	Din acte: 20.200 Masurata: 8.796	Sector cadastral:18 Teren neimprejmuit;

**B. Partea II. Proprietari și acte**

Inscrieri privitoare la dreptul de proprietate și alte drepturi reale		Referințe
<b>141241 / 08/07/2019</b>		
Act Notarial nr. CONTRACT DE VÂNZARE AUT. NR. 1180, din 05/07/2019 emis de NP TOMITA DANA EUGENIA;		
B1	Intabulare, drept de PROPRIETATE, dobandit prin Conventie, cota actuala 1/1, cota initiala 1/1 1) GORIE TOMA 2) GORIE ILEANA	A1

**C. Partea III. SARCINI .**

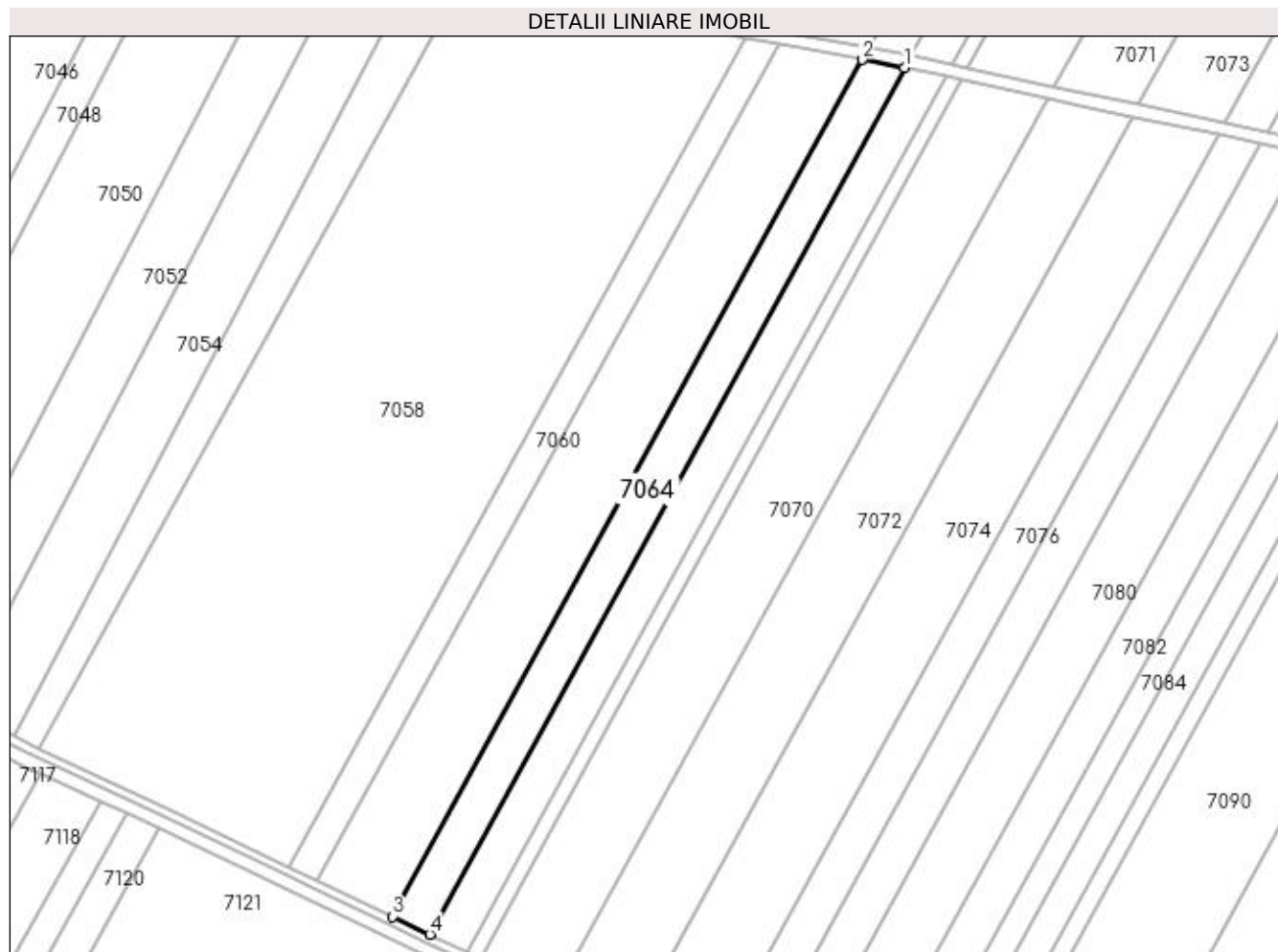
Inscrieri privind dezmembramintele dreptului de proprietate, drepturi reale de garanție și sarcini	Referințe
NU SUNT	

## Anexa Nr. 1 La Partea I

## Teren

Nr cadastral	Suprafața (mp)*	Observații / Referințe
33714	Din acte: 20.200 Masurata: 8.796	

\* Suprafața este determinată în planul de proiecție Stereo 70.



## Date referitoare la teren

Crt	Categorie folosință	Intra vilan	Suprafața (mp)	Tarla	Parcelă	Nr. topo	Observații / Referințe
1	arabil	NU	8.796	55	20	-	

## Lungime Segmente

1) Valorile lungimilor segmentelor sunt obținute din proiecție în plan.

Punct început	X / Y	Punct sfârșit	X / Y	Lungime segment (** (m)
1	425.909,907 297.851,667	2	425.890,017 297.855,339	20.227
2	425.890,017 297.855,339	3	425.671,148 297.456,068	455.325
3	425.671,148 297.456,068	4	425.688,487 297.447,741	19.235
4	425.688,487 297.447,741	1	425.909,907 297.851,667	460.634



**\*\* Lungimile segmentelor sunt determinate în planul de proiecție Stereo 70 și sunt rotunjite la 1 milimetru.**

**\*\*\* Distanța dintre puncte este formată din segmente cumulate ce sunt mai mici decât valoarea 1 milimetru.**



**DATE DESPRE IMOBILUL NR. 7065**

Oficiul de Cadastru și Publicitate Imobiliară DOLJ  
 Biroul de Cadastru și Publicitate Imobiliară Craiova

**A. Partea I. Descrierea imobilului**

TEREN Extravilan

Adresa: Jud. Dolj, T55, P24

Nr. Crt	Nr cadastral Nr. topografic	Suprafața* (mp)	Observații / Referințe
A1		Din acte: 20.000 Masurata: 11.185	Sector cadastral:18 Teren neimprejmut;

**B. Partea II. Proprietari și acte**

Inscrieri privitoare la dreptul de proprietate și alte drepturi reale		Referințe
/		
Act Administrativ nr. TDP 1870-59438, din 18/04/2001 emis de COMISIA JUDETEANA DOLJ;		
B1	Intabulare, drept de PROPRIETATE, dobandit prin Reconstituire, cota actuala 1/1, cota initiala 1/1 1) BUZATU ANA, LIPSĂ CNP	A1

**C. Partea III. SARCINI .**

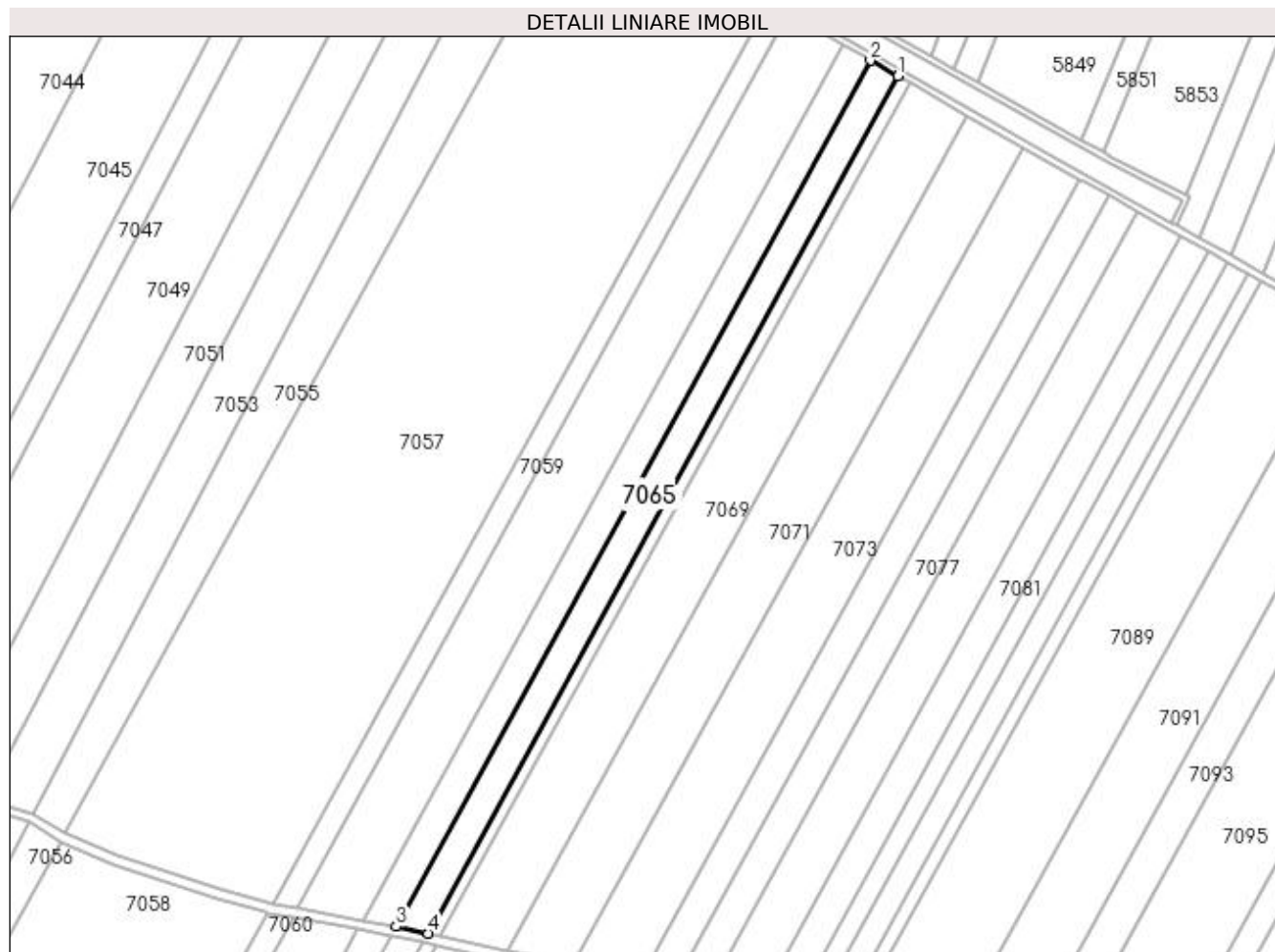
Inscrieri privind dezmembramintele dreptului de proprietate, drepturi reale de garanție și sarcini	Referințe
NU SUNT	

## Anexa Nr. 1 La Partea I

## Teren

Nr cadastral	Suprafața (mp)*	Observații / Referințe
	Din acte: 20.000 Masurata: 11.185	

\* Suprafața este determinată în planul de proiecție Stereo 70.



## Date referitoare la teren

Crt	Categorie folosință	Intravilan	Suprafața (mp)	Tarla	Parcelă	Nr. topo	Observații / Referințe
1	arabil	NU	11.185	55	24	-	TERENUL ESTE IMPARTIT IN DOUA LOTURI DE CANAL DIFERENTA DE SUPRAFATA SE REGASESTE LA ID 7066

## Lungime Segmente

1) Valorile lungimilor segmentelor sunt obținute din proiecție în plan.

Punct început	X / Y	Punct sfârșit	X / Y	Lungime segment (** (m)
1	426.213,286 298.365,495	2	426.196,736 298.374,914	19.042
2	426.196,736 298.374,914	3	425.912,942 297.857,203	590.393
3	425.912,942 297.857,203	4	425.932,336 297.852,973	19.85

Punct început	X / Y	Punct sfârșit	X / Y	Lungime segment (** (m)
4	425.932,336 297.852,973	1	426.213,286 298.365,495	584.476

\*\* Lungimile segmentelor sunt determinate în planul de proiecție Stereo 70 și sunt rotunjite la 1 milimetru.

\*\*\* Distanța dintre puncte este formată din segmente cumulate ce sunt mai mici decât valoarea 1 milimetru.



**DATE DESPRE IMOBILUL NR. 7066**

Oficiul de Cadastru și Publicitate Imobiliară DOLJ  
Biroul de Cadastru și Publicitate Imobiliară Craiova

**A. Partea I. Descrierea imobilului**

TEREN Extravilan

Adresa: Jud. Dolj, T55, P24

Nr. Crt	Nr cadastral Nr. topografic	Suprafața* (mp)	Observații / Referințe
A1		Din acte: 20.000 Masurata: 8.815	Sector cadastral:18 Teren neimprejmuit;

**B. Partea II. Proprietari și acte**

Inscrieri privitoare la dreptul de proprietate și alte drepturi reale		Referințe
/		
Act Administrativ nr. TDP 1870-59438, din 18/04/2001 emis de COMISIA JUDETEANA DOLJ;		
B1	Intabulare, drept de PROPRIETATE, dobandit prin Reconstituire, cota actuala 1/1, cota initiala 1/1 1) BUZATU ANA, LIPSĂ CNP	A1

**C. Partea III. SARCINI .**

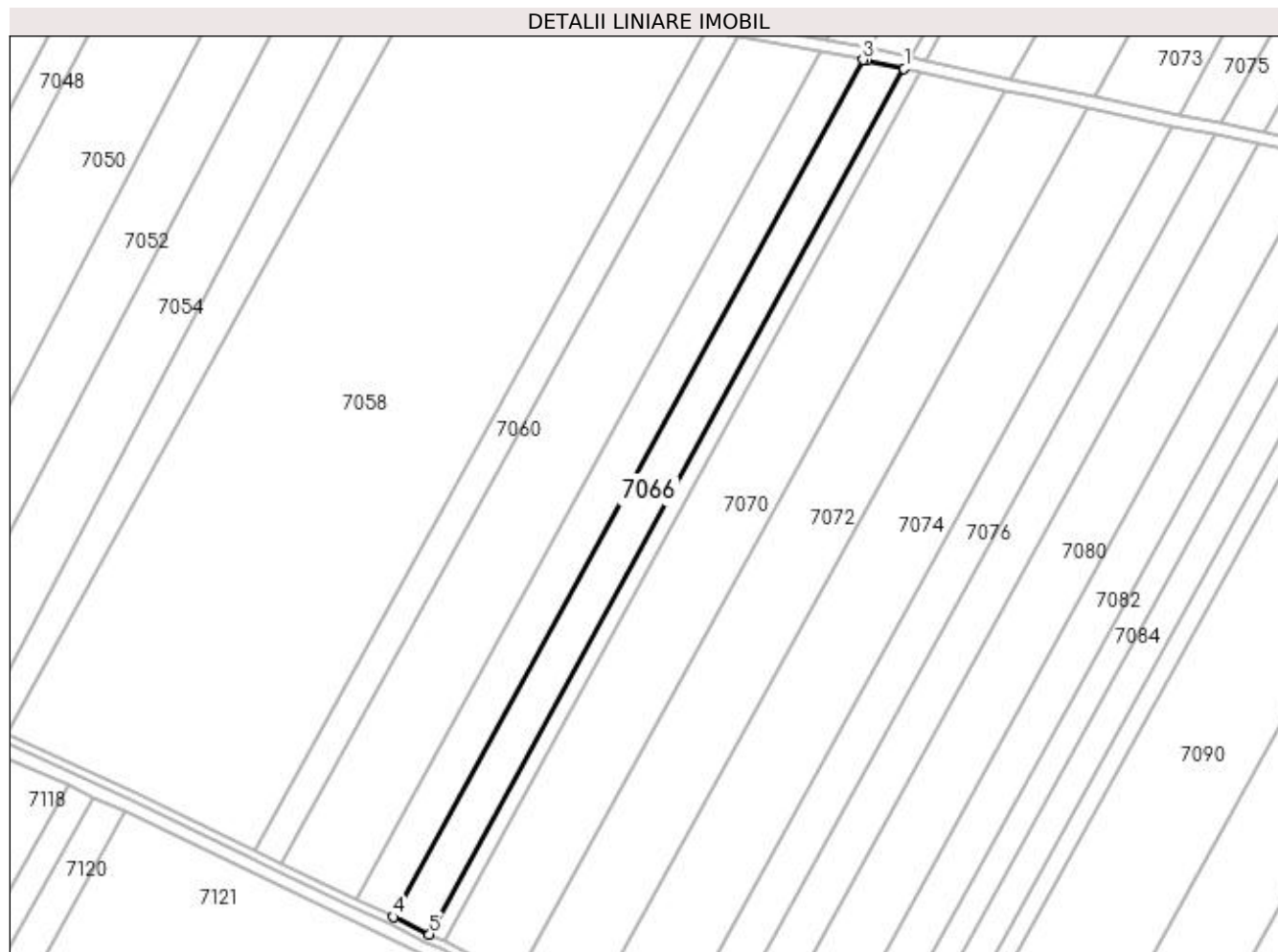
Inscrieri privind dezmembramintele dreptului de proprietate, drepturi reale de garanție și sarcini	Referințe
NU SUNT	

## Anexa Nr. 1 La Partea I

## Teren

Nr cadastral	Suprafața (mp)*	Observații / Referințe
	Din acte: 20.000 Masurata: 8.815	

\* Suprafața este determinată în planul de proiecție Stereo 70.



## Date referitoare la teren

Crt	Categorie folosință	Intravilan	Suprafața (mp)	Tarla	Parcelă	Nr. topo	Observații / Referințe
1	arabil	NU	8.815	55	24	-	TERENUL ESTE IMPARTIT IN DOUA LOTURI DE CANAL DIFERENTA DE SUPRAFATA SE REGASESTE LA ID 7065

## Lungime Segmente

1) Valorile lungimilor segmentelor sunt obținute din proiecție în plan.

Punct început	X / Y	Punct sfârșit	X / Y	Lungime segment (** (m)
1	425.929,329 297.847,488	2	425.911,583 297.851,358	18.164
2	425.911,583 297.851,358	3	425.909,907 297.851,667	1.704
3	425.909,907 297.851,667	4	425.688,487 297.447,741	460.634
4	425.688,487 297.447,741	5	425.705,675 297.439,487	19.068



Punct început	X / Y	Punct sfârşit	X / Y	Lungime segment (** (m)
5	425.705,675 297.439,487	1	425.929,329 297.847,488	465.281

\*\* Lungimile segmentelor sunt determinate în planul de proiecţie Stereo 70 şi sunt rotunjite la 1 milimetru.

\*\*\* Distanţa dintre puncte este formată din segmente cumulate ce sunt mai mici decât valoarea 1 milimetru.



**DATE DESPRE IMOBILUL NR. 7067**

Oficiul de Cadastru și Publicitate Imobiliară DOLJ  
Biroul de Cadastru și Publicitate Imobiliară Craiova

**A. Partea I. Descrierea imobilului**

TEREN Extravilan

Adresa: Jud. Dolj, T 55, P 25 CORP 1

Nr. Crt	Nr cadastral Nr. topografic	Suprafața* (mp)	Observații / Referințe
A1	30944	Din acte: 7.800 Masurata: 4.326	Sector cadastral:18 Teren neimprejmuit;

**B. Partea II. Proprietari și acte**

Inscrieri privitoare la dreptul de proprietate și alte drepturi reale		Referințe
<b>157624 / 10/08/2020</b>		
Act Notarial nr. ACT ADITIONAL AUT NR 1669, din 03/08/2020 emis de DIACONESCU REMUS STEFAN (ACT NOTARIAL NR CONTRACT DE VANZARE CU PLATA PRETULUI IN RATE SI REZERVA PROPRIETATII AUT . NR. 2572 DIN 17.11.2017, EMIS DE 17.11.2017, EMIS DE NP DIACONESCU REMUS STEFAN);		
B1	Intabulare, drept de PROPRIETATE, dobandit prin Conventie, cota actuala 1/1, cota initiala 1/1 1) FRUCT PREST SRL, CIF:28383526	A1
B2	se noteaza interdicția de înstrăinare si grevare 1) AGRI TERENURI SA, CIF:248162288	A1
B3	se noteaza pactul comisoriu	A1

**C. Partea III. SARCINI**

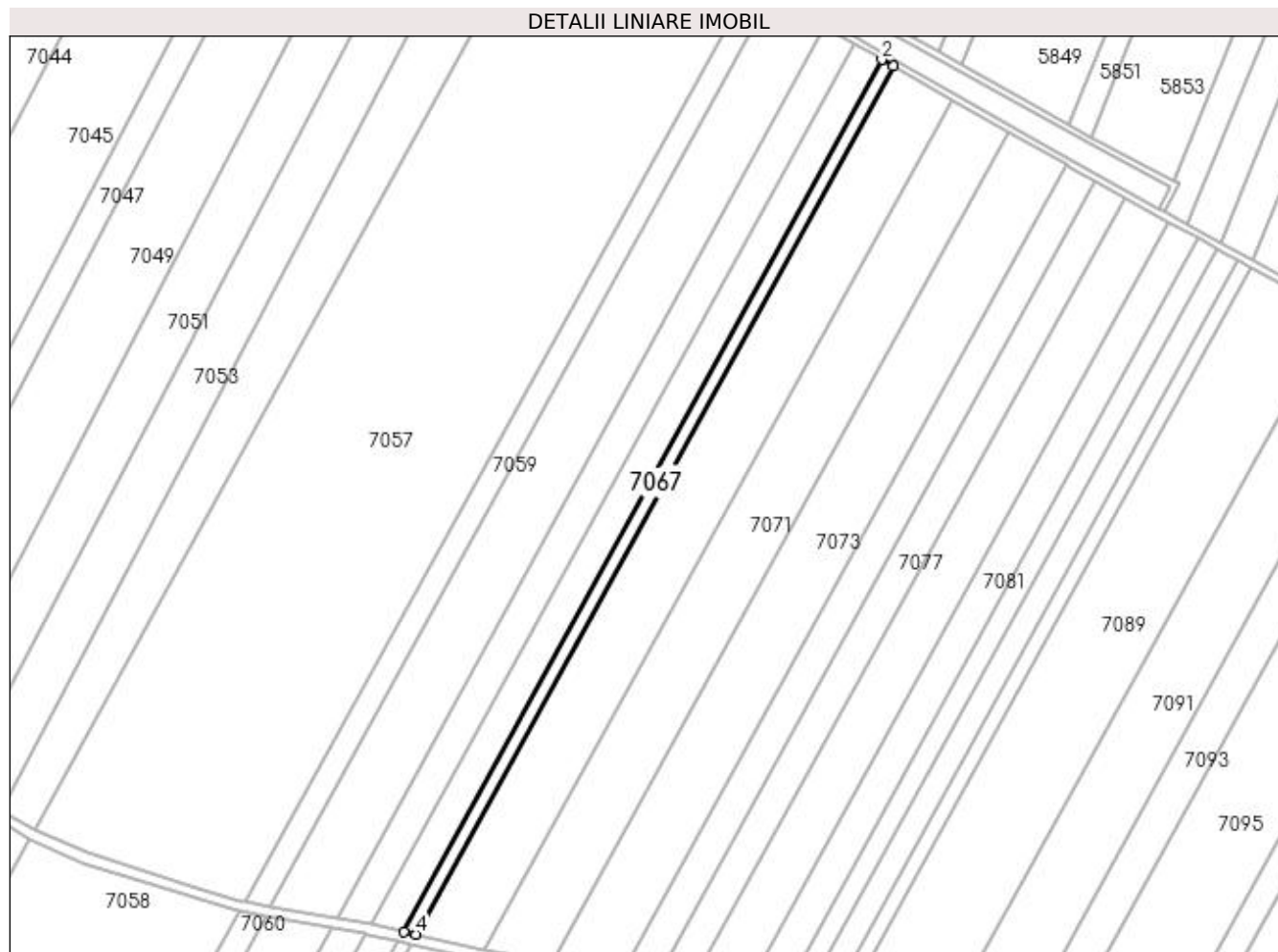
Inscrieri privind dezmembramintele dreptului de proprietate, drepturi reale de garanție și sarcini		Referințe
<b>157624 / 10/08/2020</b>		
Act Notarial nr. ACT ADITIONAL AUT NR 1669, din 03/08/2020 emis de DIACONESCU REMUS STEFAN (ACT NOTARIAL NR CONTRACT DE VANZARE CU PLATA PRETULUI IN RATE SI REZERVA PROPRIETATII AUT . NR. 2572 DIN 17.11.2017, EMIS DE 17.11.2017, EMIS DE NP DIACONESCU REMUS STEFAN);		
C1	Intabulare, drept de IPOTECA LEGALA, Valoare:10447.56 EURREST DE PRET, cota initiala 1/1 1) AGRI TERENURI SA, CIF:248162288	A1

## Anexa Nr. 1 La Partea I

## Teren

Nr cadastral	Suprafața (mp)*	Observații / Referințe
30944	Din acte: 7.800 Masurata: 4.326	

\* Suprafața este determinată în planul de proiecție Stereo 70.



## Date referitoare la teren

Crt	Categorie folosință	Intra vilan	Suprafața (mp)	Tarla	Parcelă	Nr. topo	Observații / Referințe
1	arabil	NU	4.326	55	25	-	

## Lungime Segmente

1) Valorile lungimilor segmentelor sunt obținute din proiecție în plan.

Punct început	X / Y	Punct sfârșit	X / Y	Lungime segment (** (m)
1	426.220,213 298.361,553	2	426.213,286 298.365,495	7.97
2	426.213,286 298.365,495	3	425.932,336 297.852,973	584.476
3	425.932,336 297.852,973	4	425.939,328 297.851,448	7.156
4	425.939,328 297.851,448	1	426.220,213 298.361,553	582.326

**\*\* Lungimile segmentelor sunt determinate în planul de proiecție Stereo 70 și sunt rotunjite la 1 milimetru.**

**\*\*\* Distanța dintre puncte este formată din segmente cumulate ce sunt mai mici decât valoarea 1 milimetru.**



**DATE DESPRE IMOBILUL NR. 7068**

Oficiul de Cadastru și Publicitate Imobiliară DOLJ  
Biroul de Cadastru și Publicitate Imobiliară Craiova

**A. Partea I. Descrierea imobilului**

TEREN Extravilan

Adresa: Jud. Dolj, T 55, P 25 CORP 2

Nr. Crt	Nr cadastral Nr. topografic	Suprafața* (mp)	Observații / Referințe
A1	30958	Din acte: 7.800 Masurata: 3.474	Sector cadastral:18 Teren neimprejmuit;

**B. Partea II. Proprietari și acte**

Inscrieri privitoare la dreptul de proprietate și alte drepturi reale		Referințe
<b>77764 / 03/07/2015</b>		
Act Notarial nr. PROIECT DE DIVIZARE AUT 591, din 30/04/2013 emis de NP DIACONESCU REMUS BOGDAN (INCHEIERE NR 864/2013 TRIBUNALUL BUCURESTI DOSAR NR 29070/3/2013, HOTAREA AGEA AUT NR 1845/2013 NP ELENA SIMONA ALEXANDRU, INCHEIERE NR 15/28.10.2013 NP ALEXANDRU ELENA SIMONA);		
B1	Intabulare, drept de PROPRIETATECA URMARE A DIVIZARII, dobandit prin Conventie, cota actuala 1/1, cota initiala 1/1 1) SC RURAL AGRI DOLJ SRL, CIF:32630322	A1
<b>130203 / 02/07/2020</b>		
Act Notarial nr. 1358, din 26/06/2020 emis de DIACONESCU REMUS STEFAN;		
B2	Se noteaza vanzarea cu rezerva dreptului de proprietate asupra imobilului de sub A1, pana la achitarea integrala a pretului in suma de 69.245,65 Euro, intre vanzatorul de sub B5 si cumparatorul EMIDORAS SRL..	A1

**C. Partea III. SARCINI .**

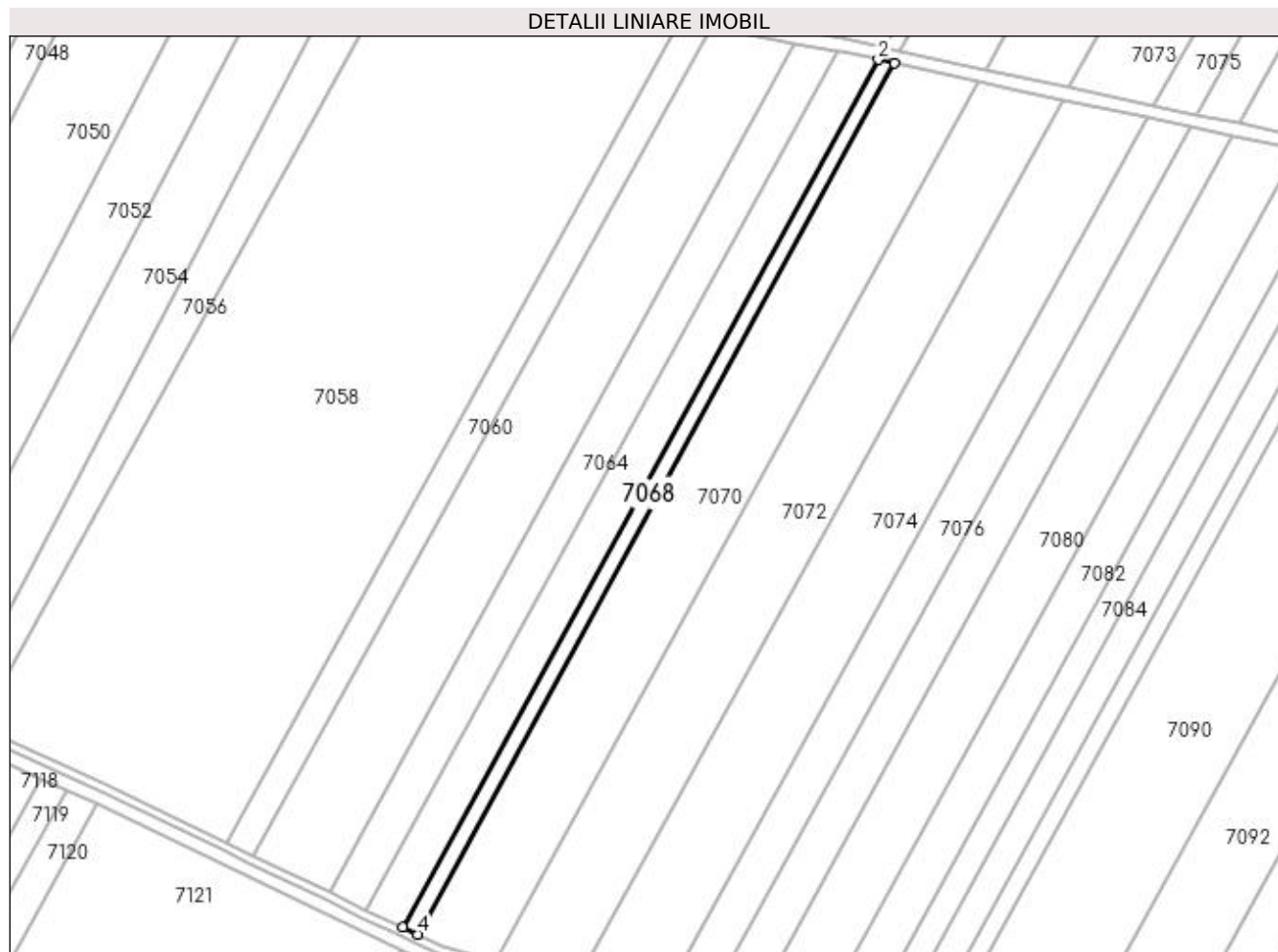
Inscrieri privind dezmembramintele dreptului de proprietate, drepturi reale de garanție și sarcini	Referințe
NU SUNT	

## Anexa Nr. 1 La Partea I

## Teren

Nr cadastral	Suprafața (mp)*	Observații / Referințe
30958	Din acte: 7.800 Masurata: 3.474	

\* Suprafața este determinată în planul de proiecție Stereo 70.



## Date referitoare la teren

Crt	Categorie folosință	Intra vilan	Suprafața (mp)	Tarla	Parcelă	Nr. topo	Observații / Referințe
1	arabil	NU	3.474	55	25	-	

## Lungime Segmente

1) Valorile lungimilor segmentelor sunt obținute din proiecție în plan.

Punct început	X / Y	Punct sfârșit	X / Y	Lungime segment (** (m)
1	425.936,78 297.845,862	2	425.929,329 297.847,488	7.626
2	425.929,329 297.847,488	3	425.705,675 297.439,487	465.281
3	425.705,675 297.439,487	4	425.712,527 297.436,196	7.602
4	425.712,527 297.436,196	1	425.936,78 297.845,862	467.029



**\*\* Lungimile segmentelor sunt determinate în planul de proiecție Stereo 70 și sunt rotunjite la 1 milimetru.**

**\*\*\* Distanța dintre puncte este formată din segmente cumulate ce sunt mai mici decât valoarea 1 milimetru.**



**DATE DESPRE IMOBILUL NR. 7069**

Oficiul de Cadastru și Publicitate Imobiliară DOLJ  
Biroul de Cadastru și Publicitate Imobiliară Craiova

**A. Partea I. Descrierea imobilului**

TEREN Extravilan

Adresa: Jud. Dolj, T 55, P 21 CORP 1

Nr. Crt	Nr cadastral Nr. topografic	Suprafața* (mp)	Observații / Referințe
A1	30970	Din acte: 41.000 Masurata: 22.839	Sector cadastral:18 Teren neimprejmuit;

**B. Partea II. Proprietari și acte**

Inscrieri privitoare la dreptul de proprietate și alte drepturi reale		Referințe
<b>49741 / 15/06/2012</b>		
Act Notarial nr. CVC AUT NR 1401, din 08/06/2012 emis de BNP FAURAR VIRGIL CLAUDIU;		
B1	Intabulare, drept de PROPRIETATE, dobandit prin Conventie, cota actuala 1/1, cota initiala 1/1 1) BUDA STEFAN IONUT	A1

**C. Partea III. SARCINI .**

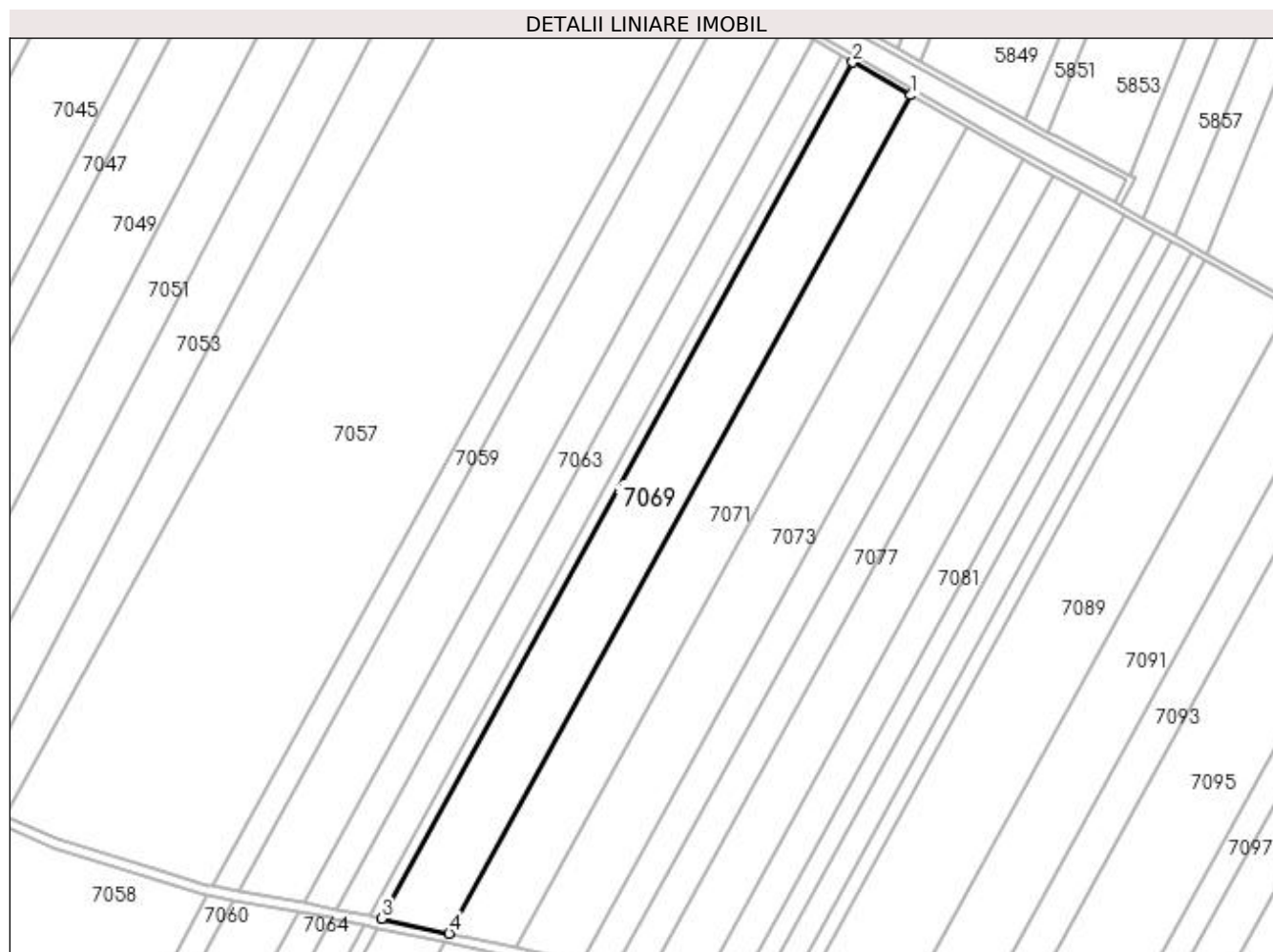
Inscrieri privind dezmembramintele dreptului de proprietate, drepturi reale de garanție și sarcini	Referințe
NU SUNT	

## Anexa Nr. 1 La Partea I

## Teren

Nr cadastral	Suprafața (mp)*	Observații / Referințe
30970	Din acte: 41.000 Masurata: 22.839	

\* Suprafața este determinată în planul de proiecție Stereo 70.



## Date referitoare la teren

Crt	Categorie folosință	Intravilan	Suprafața (mp)	Tarla	Parcelă	Nr. topo	Observații / Referințe
1	arabil	NU	22.839	55	21	-	

## Lungime Segmente

1) Valorile lungimilor segmentelor sunt obținute din proiecție în plan.

Punct început	X / Y	Punct sfârșit	X / Y	Lungime segment (** (m)
1	426.254,669 298.341,945	2	426.220,213 298.361,553	39.644
2	426.220,213 298.361,553	3	425.939,328 297.851,448	582.326
3	425.939,328 297.851,448	4	425.979,729 297.842,636	41.35
4	425.979,729 297.842,636	1	426.254,669 298.341,945	570.001

**\*\* Lungimile segmentelor sunt determinate în planul de proiecție Stereo 70 și sunt rotunjite la 1 milimetru.**

**\*\*\* Distanța dintre puncte este formată din segmente cumulate ce sunt mai mici decât valoarea 1 milimetru.**



**DATE DESPRE IMOBILUL NR. 7070**

Oficiul de Cadastru și Publicitate Imobiliară DOLJ  
Biroul de Cadastru și Publicitate Imobiliară Craiova

**A. Partea I. Descrierea imobilului**

TEREN Extravilan

Adresa: Jud. Dolj, T 55, P 21 CORP 2

Nr. Crt	Nr cadastral Nr. topografic	Suprafața* (mp)	Observații / Referințe
A1	30967	Din acte: 41.000 Masurata: 18.161	Sector cadastral:18 Teren neimprejmuit;

**B. Partea II. Proprietari și acte**

Inscrieri privitoare la dreptul de proprietate și alte drepturi reale		Referințe
<b>49731 / 15/06/2012</b>		
Act Notarial nr. CONTRACT DE VANZARE AUT NR 1401, din 08/06/2012 emis de BNP FAURAR VIRGIL CLAUDIU;		
B1	Intabulare, drept de PROPRIETATE, dobandit prin Conventie, cota actuala 1/1, cota initiala 1/1 1) BUDA STEFAN IONUT	A1

**C. Partea III. SARCINI .**

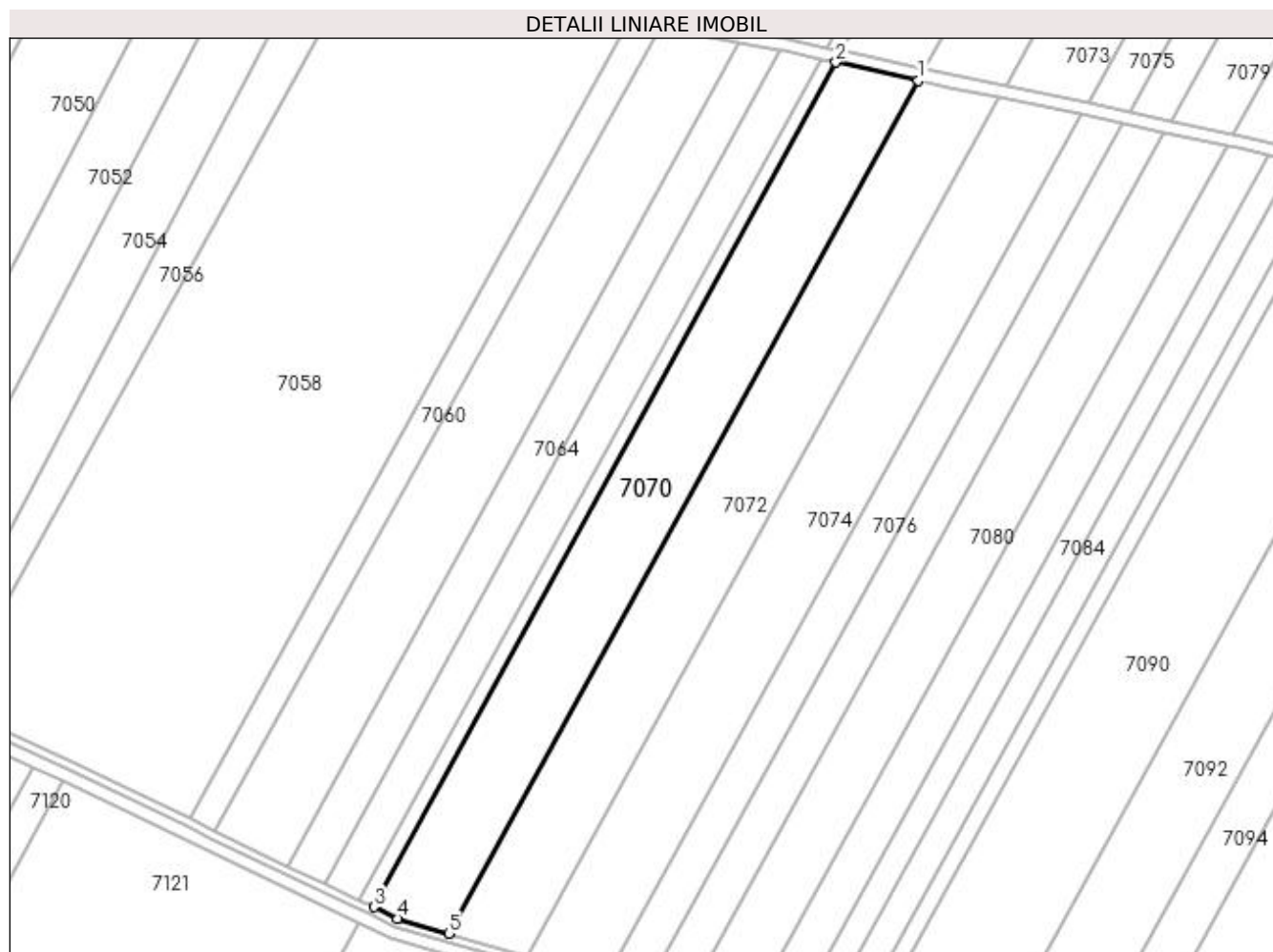
Inscrieri privind dezmembramintele dreptului de proprietate, drepturi reale de garanție și sarcini	Referințe
NU SUNT	

## Anexa Nr. 1 La Partea I

## Teren

Nr cadastral	Suprafața (mp)*	Observații / Referințe
30967	Din acte: 41.000 Masurata: 18.161	

\* Suprafața este determinată în planul de proiecție Stereo 70.



## Date referitoare la teren

Crt	Categorie folosință	Intra vilan	Suprafața (mp)	Tarla	Parcelă	Nr. topo	Observații / Referințe
1	arabil	NU	18.161	55	21	-	

## Lungime Segmente

1) Valorile lungimilor segmentelor sunt obținute din proiecție în plan.

Punct început	X / Y	Punct sfârșit	X / Y	Lungime segment (** (m)
1	425.976,71 297.837,154	2	425.936,78 297.845,862	40.868
2	425.936,78 297.845,862	3	425.712,527 297.436,196	467.029
3	425.712,527 297.436,196	4	425.724,017 297.430,678	12.747
4	425.724,017 297.430,678	5	425.748,861 297.423,367	25.897



Punct început	X / Y	Punct sfârșit	X / Y	Lungime segment (** (m)
5	425.748,861 297.423,367	1	425.976,71 297.837,154	472.371

\*\* Lungimile segmentelor sunt determinate în planul de proiecție Stereo 70 și sunt rotunjite la 1 milimetru.

\*\*\* Distanța dintre puncte este formată din segmente cumulate ce sunt mai mici decât valoarea 1 milimetru.



**DATE DESPRE IMOBILUL NR. 7071**

Oficiul de Cadastru și Publicitate Imobiliară DOLJ  
Biroul de Cadastru și Publicitate Imobiliară Craiova

**A. Partea I. Descrierea imobilului**

TEREN Extravilan

Adresa: Jud. Dolj, T55, P26

Nr. Crt	Nr cadastral Nr. topografic	Suprafața* (mp)	Observații / Referințe
A1	30952	Din acte: 40.000 Masurata: 21.735	Sector cadastral:18 Teren neimprejmuit;

**B. Partea II. Proprietari și acte**

Inscrieri privitoare la dreptul de proprietate și alte drepturi reale		Referințe
<b>57715 / 12/07/2012</b>		
Act Notarial nr. CVC AUT. NR. 1691, din 06/07/2012 emis de NP FAURAR VIRGIL CLAUDIU;		
B1	Intabulare, drept de PROPRIETATE, dobandit prin Conventie, cota actuala 1/1, cota initiala 1/1 1) BUDA STEFAN IONUT, necasatorit	A1

**C. Partea III. SARCINI .**

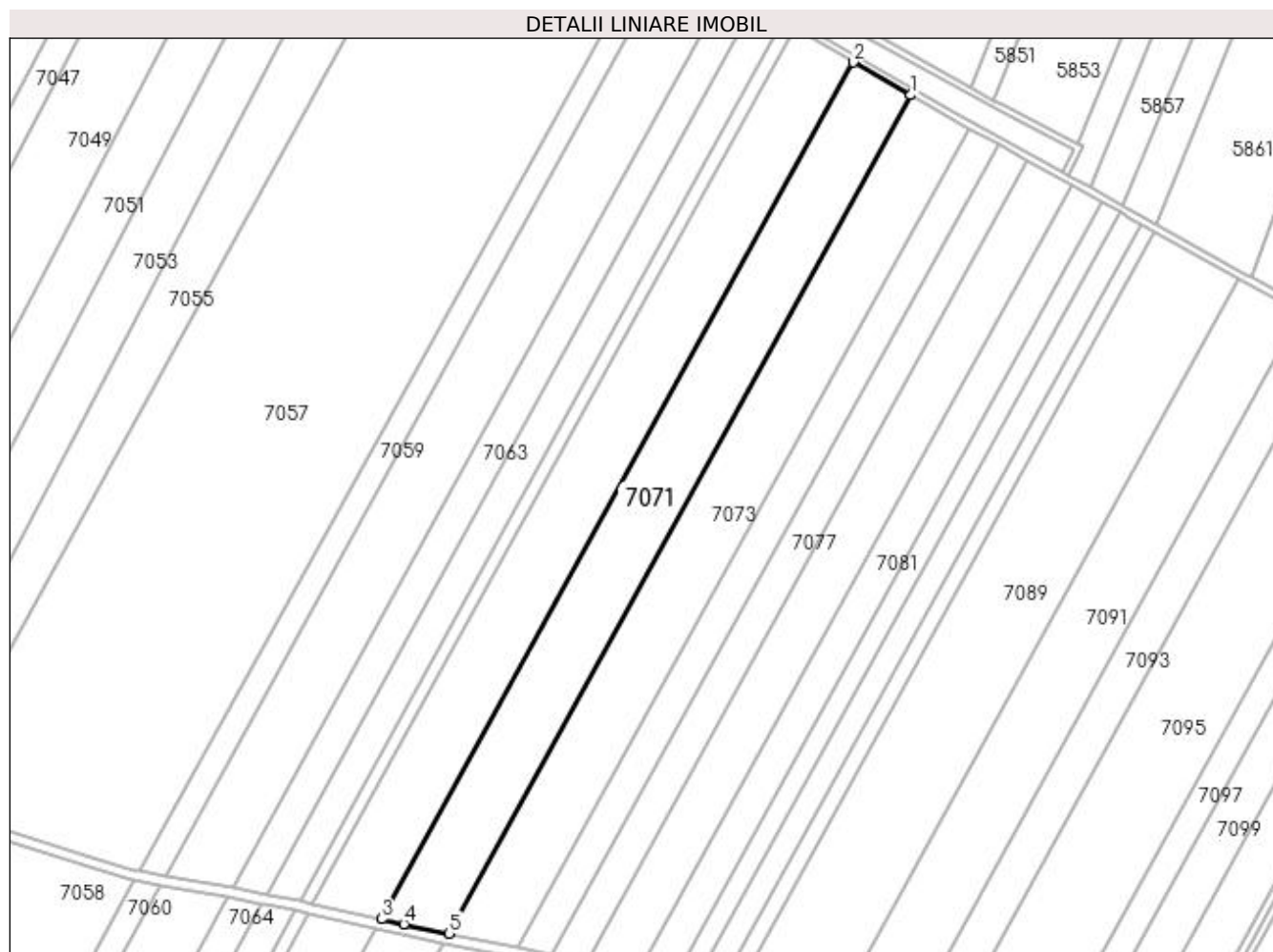
Inscrieri privind dezmembramintele dreptului de proprietate, drepturi reale de garanție și sarcini	Referințe
NU SUNT	

## Anexa Nr. 1 La Partea I

## Teren

Nr cadastral	Suprafața (mp)*	Observații / Referințe
30952	Din acte: 40.000 Masurata: 21.735	

\* Suprafața este determinată în planul de proiecție Stereo 70.



## Date referitoare la teren

Crt	Categorie folosință	Intravilan	Suprafața (mp)	Tarla	Parcelă	Nr. topo	Observații / Referințe
1	arabil	NU	21.735	55	26	-	IMOBIL CU POZITIONARE INCERTA DATORITA LIPSEI PLANULUI PARCELAR

## Lungime Segmente

1) Valorile lungimilor segmentelor sunt obținute din proiecție în plan.

Punct început	X / Y	Punct sfârșit	X / Y	Lungime segment (** (m)
1	426.288,17 298.322,88	2	426.254,669 298.341,945	38.545
2	426.254,669 298.341,945	3	425.979,729 297.842,636	570.001
3	425.979,729 297.842,636	4	425.992,809 297.839,784	13.388
4	425.992,809 297.839,784	5	426.019,115 297.834,261	26.879

Punct început	X / Y	Punct sfârșit	X / Y	Lungime segment (** (m)
5	426.019,115 297.834,261	1	426.288,17 298.322,88	557.799

\*\* Lungimile segmentelor sunt determinate în planul de proiecție Stereo 70 și sunt rotunjite la 1 milimetru.

\*\*\* Distanța dintre puncte este formată din segmente cumulate ce sunt mai mici decât valoarea 1 milimetru.



**DATE DESPRE IMOBILUL NR. 7072**

Oficiul de Cadastru și Publicitate Imobiliară DOLJ  
Biroul de Cadastru și Publicitate Imobiliară Craiova

**A. Partea I. Descrierea imobilului**

TEREN Extravilan

Adresa: Jud. Dolj, T55, P26

Nr. Crt	Nr cadastral Nr. topografic	Suprafața* (mp)	Observații / Referințe
A1	30966	18.265	Sector cadastral:18 Teren neimprejmuit;

**B. Partea II. Proprietari și acte**

Inscrieri privitoare la dreptul de proprietate și alte drepturi reale		Referințe
<b>57714 / 12/07/2012</b>		
Act Notarial nr. CONTRACT DE VANZARE AUT NR 1691, din 06/07/2012 emis de BNP FAURAR VIRGIL CLAUDIU;		
B1	Intabulare, drept de PROPRIETATE, dobandit prin Conventie, cota actuala 1/1, cota initiala 1/1 1) BUDA STEFAN IONUT	A1

**C. Partea III. SARCINI .**

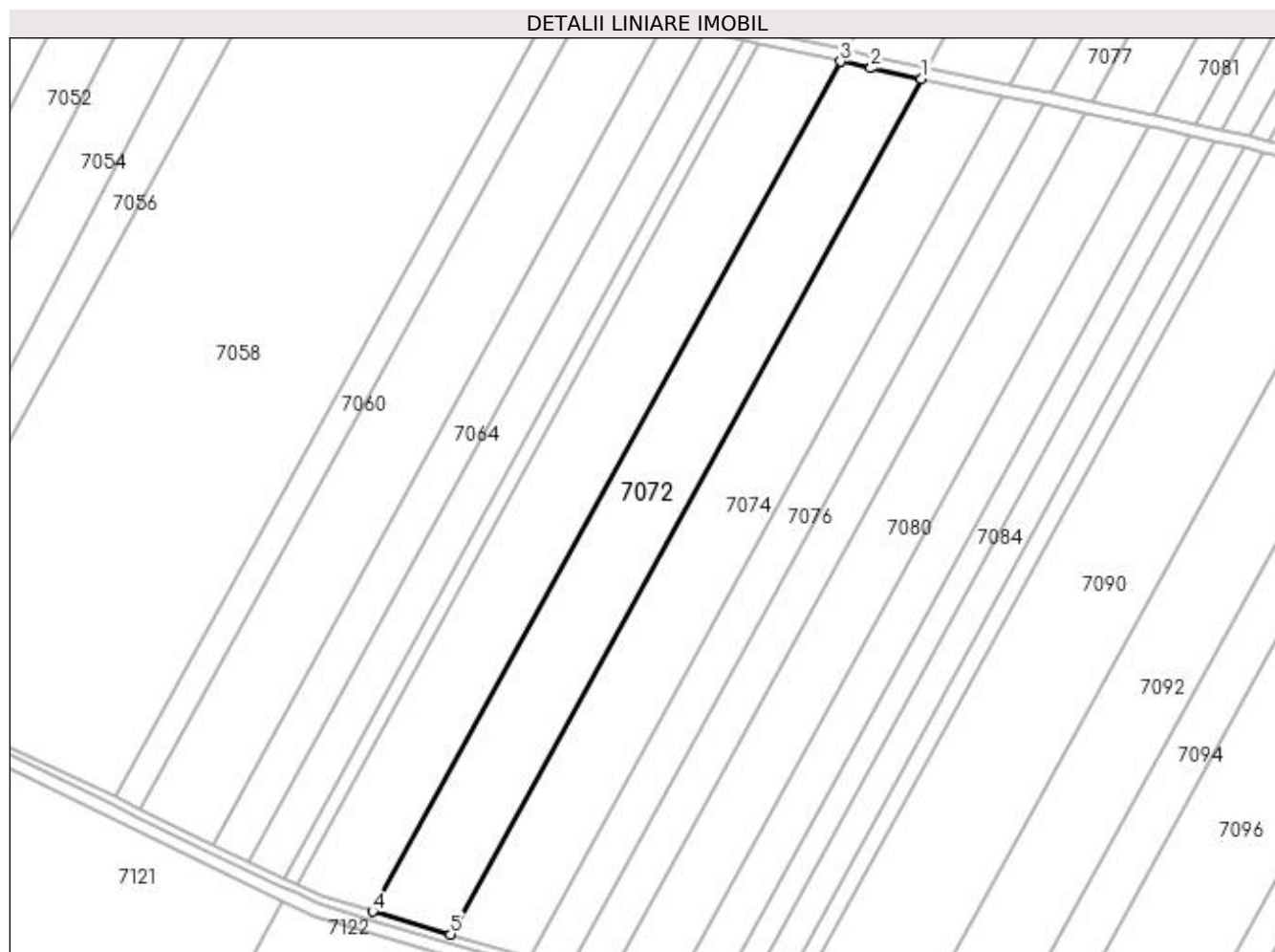
Inscrieri privind dezmembramintele dreptului de proprietate, drepturi reale de garanție și sarcini	Referințe
NU SUNT	

## Anexa Nr. 1 La Partea I

## Teren

Nr cadastral	Suprafața (mp)*	Observații / Referințe
30966	18.265	

\* Suprafața este determinată în planul de proiecție Stereo 70.



## Date referitoare la teren

Crt	Categorie folosință	Intra vilan	Suprafața (mp)	Tarla	Parcelă	Nr. topo	Observații / Referințe
1	arabil	NU	18.265	55	26	-	

## Lungime Segmente

1) Valorile lungimilor segmentelor sunt obținute din proiecție în plan.

Punct început	X / Y	Punct sfârșit	X / Y	Lungime segment (** (m)
1	426.016,089 297.828,765	2	425.991,554 297.833,916	25.07
2	425.991,554 297.833,916	3	425.976,71 297.837,154	15.193
3	425.976,71 297.837,154	4	425.748,861 297.423,367	472.371
4	425.748,861 297.423,367	5	425.786,725 297.412,226	39.469
5	425.786,725 297.412,226	1	426.016,089 297.828,765	475.513



**\*\* Lungimile segmentelor sunt determinate în planul de proiecție Stereo 70 și sunt rotunjite la 1 milimetru.**

**\*\*\* Distanța dintre puncte este formată din segmente cumulate ce sunt mai mici decât valoarea 1 milimetru.**



**DATE DESPRE IMOBILUL NR. 7073**

Oficiul de Cadastru și Publicitate Imobiliară DOLJ  
Biroul de Cadastru și Publicitate Imobiliară Craiova

**A. Partea I. Descrierea imobilului**

TEREN Extravilan

Adresa: Jud. Dolj, T55, P27

Nr. Crt	Nr cadastral Nr. topografic	Suprafața* (mp)	Observații / Referințe
A1		Din acte: 40.100 Masurata: 21.500	Sector cadastral:18 Teren neimprejmuit;

**B. Partea II. Proprietari și acte**

Inscrieri privitoare la dreptul de proprietate și alte drepturi reale		Referințe
/		
Act Notarial nr. CM NR.2, din 10/02/2017 emis de BNP CERNOBAI EMIL;		
B1	Intabulare, drept de PROPRIETATE, dobandit prin Succesiune, cota actuala 1/1, cota initiala 1/1 1) BURTEA GEORGETA	A1

**C. Partea III. SARCINI .**

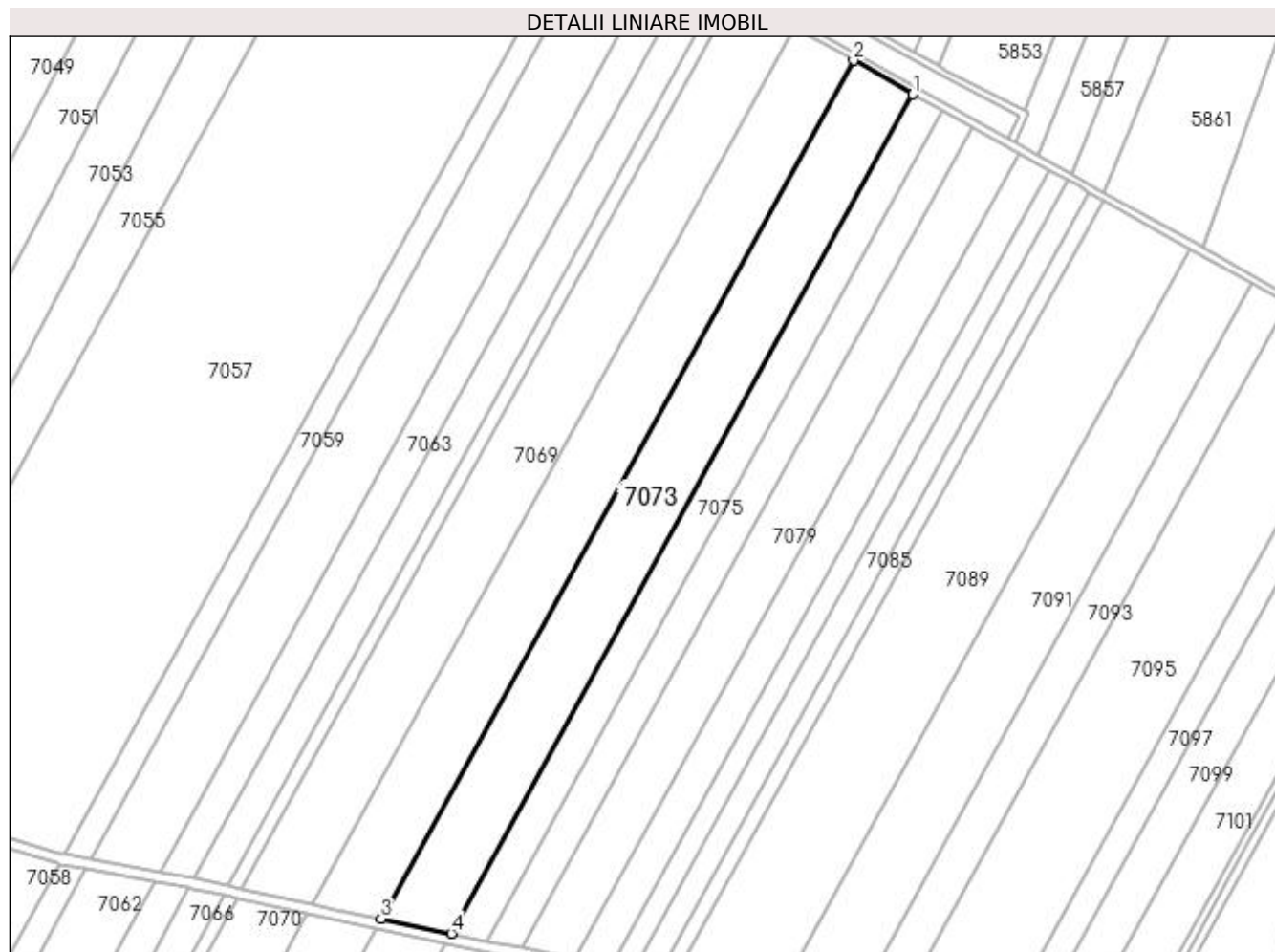
Inscrieri privind dezmembramintele dreptului de proprietate, drepturi reale de garanție și sarcini	Referințe
NU SUNT	

## Anexa Nr. 1 La Partea I

## Teren

Nr cadastral	Suprafața (mp)*	Observații / Referințe
	Din acte: 40.100 Masurata: 21.500	

\* Suprafața este determinată în planul de proiecție Stereo 70.



## Date referitoare la teren

Crt	Categorie folosință	Intravilan	Suprafața (mp)	Tarla	Parcelă	Nr. topo	Observații / Referințe
1	arabil	NU	21.500	55	27	-	TERENUL ESTE IMPARTIT IN DOUA LOTURI DE CANAL DIFERENTA DE SUPRAFATA SE REGASESTE LA ID 7074

## Lungime Segmente

1) Valorile lungimilor segmentelor sunt obținute din proiecție în plan.

Punct început	X / Y	Punct sfârșit	X / Y	Lungime segment (** (m)
1	426.322,051 298.303,599	2	426.288,17 298.322,88	38.984
2	426.288,17 298.322,88	3	426.019,115 297.834,261	557.799
3	426.019,115 297.834,261	4	426.059,002 297.825,886	40.757

Punct început	X / Y	Punct sfârșit	X / Y	Lungime segment (** (m)
4	426.059,002 297.825,886	1	426.322,051 298.303,599	545.348

\*\* Lungimile segmentelor sunt determinate în planul de proiecție Stereo 70 și sunt rotunjite la 1 milimetru.

\*\*\* Distanța dintre puncte este formată din segmente cumulate ce sunt mai mici decât valoarea 1 milimetru.



**DATE DESPRE IMOBILUL NR. 7074**

Oficiul de Cadastru și Publicitate Imobiliară DOLJ  
Biroul de Cadastru și Publicitate Imobiliară Craiova

**A. Partea I. Descrierea imobilului**

TEREN Extravilan

Adresa: Jud. Dolj, T55, P27

Nr. Crt	Nr cadastral Nr. topografic	Suprafața* (mp)	Observații / Referințe
A1		Din acte: 40.100 Masurata: 18.600	Sector cadastral:18 Teren neimprejmuit;

**B. Partea II. Proprietari și acte**

Inscrieri privitoare la dreptul de proprietate și alte drepturi reale		Referințe
/		
Act Notarial nr. CM NR.2, din 10/02/2017 emis de BNP CERNOBAI EMIL;		
B1	Intabulare, drept de PROPRIETATE, dobandit prin Succesiune, cota actuala 1/1, cota initiala 1/1 1) BURTEA GEORGETA	A1

**C. Partea III. SARCINI .**

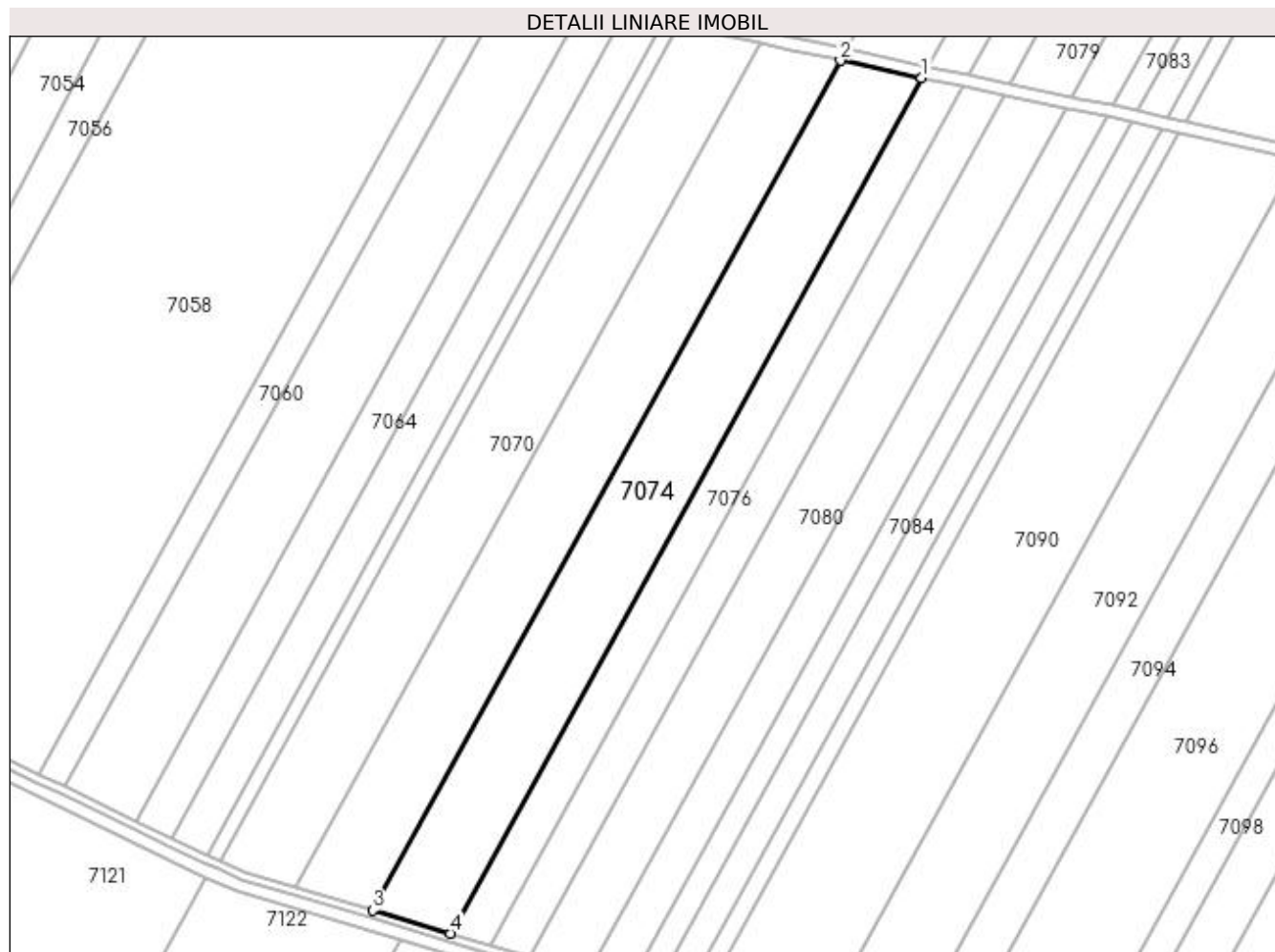
Inscrieri privind dezmembramintele dreptului de proprietate, drepturi reale de garanție și sarcini	Referințe
NU SUNT	

## Anexa Nr. 1 La Partea I

## Teren

Nr cadastral	Suprafața (mp)*	Observații / Referințe
	Din acte: 40.100 Masurata: 18.600	

\* Suprafața este determinată în planul de proiecție Stereo 70.



## Date referitoare la teren

Crt	Categorie folosință	Intravilan	Suprafața (mp)	Tarla	Parcelă	Nr. topo	Observații / Referințe
1	arabil	NU	18.600	55	27	-	TERENUL ESTE IMPARTIT IN DOUA LOTURI DE CANAL DIFERENTA DE SUPRAFATA SE REGASESTE LA ID 7073

## Lungime Segmente

1) Valorile lungimilor segmentelor sunt obținute din proiecție în plan.

Punct început	X / Y	Punct sfârșit	X / Y	Lungime segment (** (m)
1	426.055,976 297.820,391	2	426.016,089 297.828,765	40.757
2	426.016,089 297.828,765	3	425.786,725 297.412,226	475.513
3	425.786,725 297.412,226	4	425.825,019 297.400,958	39.917



Punct început	X / Y	Punct sfârșit	X / Y	Lungime segment (** (m)
4	425.825,019 297.400,958	1	426.055,976 297.820,391	478.816

\*\* Lungimile segmentelor sunt determinate în planul de proiecție Stereo 70 și sunt rotunjite la 1 milimetru.

\*\*\* Distanța dintre puncte este formată din segmente cumulate ce sunt mai mici decât valoarea 1 milimetru.



**DATE DESPRE IMOBILUL NR. 7075**

Oficiul de Cadastru și Publicitate Imobiliară DOLJ  
 Biroul de Cadastru și Publicitate Imobiliară Craiova

**A. Partea I. Descrierea imobilului**

TEREN Extravilan

Adresa: Jud. Dolj, T55, P28

Nr. Crt	Nr cadastral Nr. topografic	Suprafața* (mp)	Observații / Referințe
A1		Din acte: 20.000 Masurata: 10.613	Sector cadastral:18 Teren neimprejmuit;

**B. Partea II. Proprietari și acte**

Inscrieri privitoare la dreptul de proprietate și alte drepturi reale		Referințe
/		
Act Administrativ nr. TDP 1912-1981, din 09/04/2002 emis de COMISIA JUDETEANA DOLJ (CERTIFICAT DE DECES DM NR.303820);		
B1	Intabulare, drept de PROPRIETATE, dobandit prin Reconstituire, cota actuala 1/1, cota initiala 1/1 1) <b>DOBRE IOANA</b> , LIPSĂ CNP DEFUNCT:Da	A1

**C. Partea III. SARCINI .**

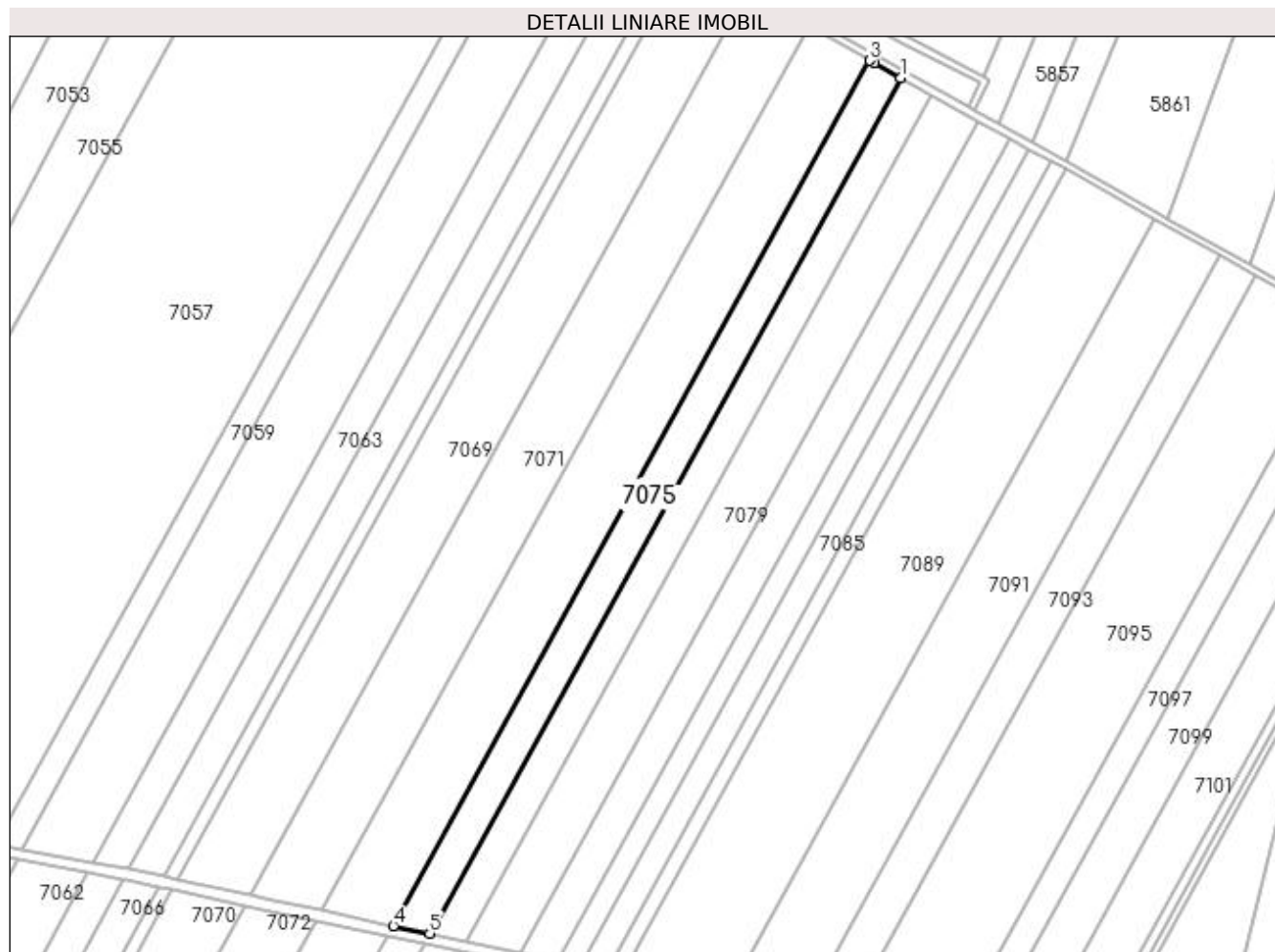
Inscrieri privind dezmembramintele dreptului de proprietate, drepturi reale de garanție și sarcini	Referințe
NU SUNT	

## Anexa Nr. 1 La Partea I

## Teren

Nr cadastral	Suprafața (mp)*	Observații / Referințe
	Din acte: 20.000 Masurata: 10.613	

\* Suprafața este determinată în planul de proiecție Stereo 70.



## Date referitoare la teren

Crt	Categorie folosință	Intravilan	Suprafața (mp)	Tarla	Parcelă	Nr. topo	Observații / Referințe
1	arabil	NU	10.613	55	28	-	TERENUL ESTE IMPARTIT IN DOUA LOTURI DE CANAL DIFERENTA DE SUPRAFATA SE REGASESTE LA ID 7075

## Lungime Segmente

1) Valorile lungimilor segmentelor sunt obținute din proiecție în plan.

Punct început	X / Y	Punct sfârșit	X / Y	Lungime segment (** (m)
1	426.339,166 298.294,108	2	426.324,6 298.302,148	16.638
2	426.324,6 298.302,148	3	426.322,051 298.303,599	2.933
3	426.322,051 298.303,599	4	426.059,002 297.825,886	545.348

Punct început	X / Y	Punct sfârșit	X / Y	Lungime segment (** (m)
4	426.059,002 297.825,886	5	426.079,028 297.821,682	20.462
5	426.079,028 297.821,682	1	426.339,166 298.294,108	539.312

\*\* Lungimile segmentelor sunt determinate în planul de proiecție Stereo 70 și sunt rotunjite la 1 milimetru.

\*\*\* Distanța dintre puncte este formată din segmente cumulate ce sunt mai mici decât valoarea 1 milimetru.



**DATE DESPRE IMOBILUL NR. 7076**

Oficiul de Cadastru și Publicitate Imobiliară DOLJ  
 Biroul de Cadastru și Publicitate Imobiliară Craiova

**A. Partea I. Descrierea imobilului**

TEREN Extravilan

Adresa: Jud. Dolj, T55, P28

Nr. Crt	Nr cadastral Nr. topografic	Suprafața* (mp)	Observații / Referințe
A1		Din acte: 20.000 Masurata: 9.387	Sector cadastral:18 Teren neimprejmuit;

**B. Partea II. Proprietari și acte**

Inscrieri privitoare la dreptul de proprietate și alte drepturi reale		Referințe
/		
Act Administrativ nr. TDP 1912-1981, din 09/04/2002 emis de COMISIA JUDETEANA DOLJ (CERTIFICAT DE DECES DM NR.303820);		
B1	Intabulare, drept de PROPRIETATE, dobandit prin Reconstituire, cota actuala 1/1, cota initiala 1/1 1) <b>DOBRE IOANA</b> , LIPSĂ CNP DEFUNCT:Da	A1

**C. Partea III. SARCINI .**

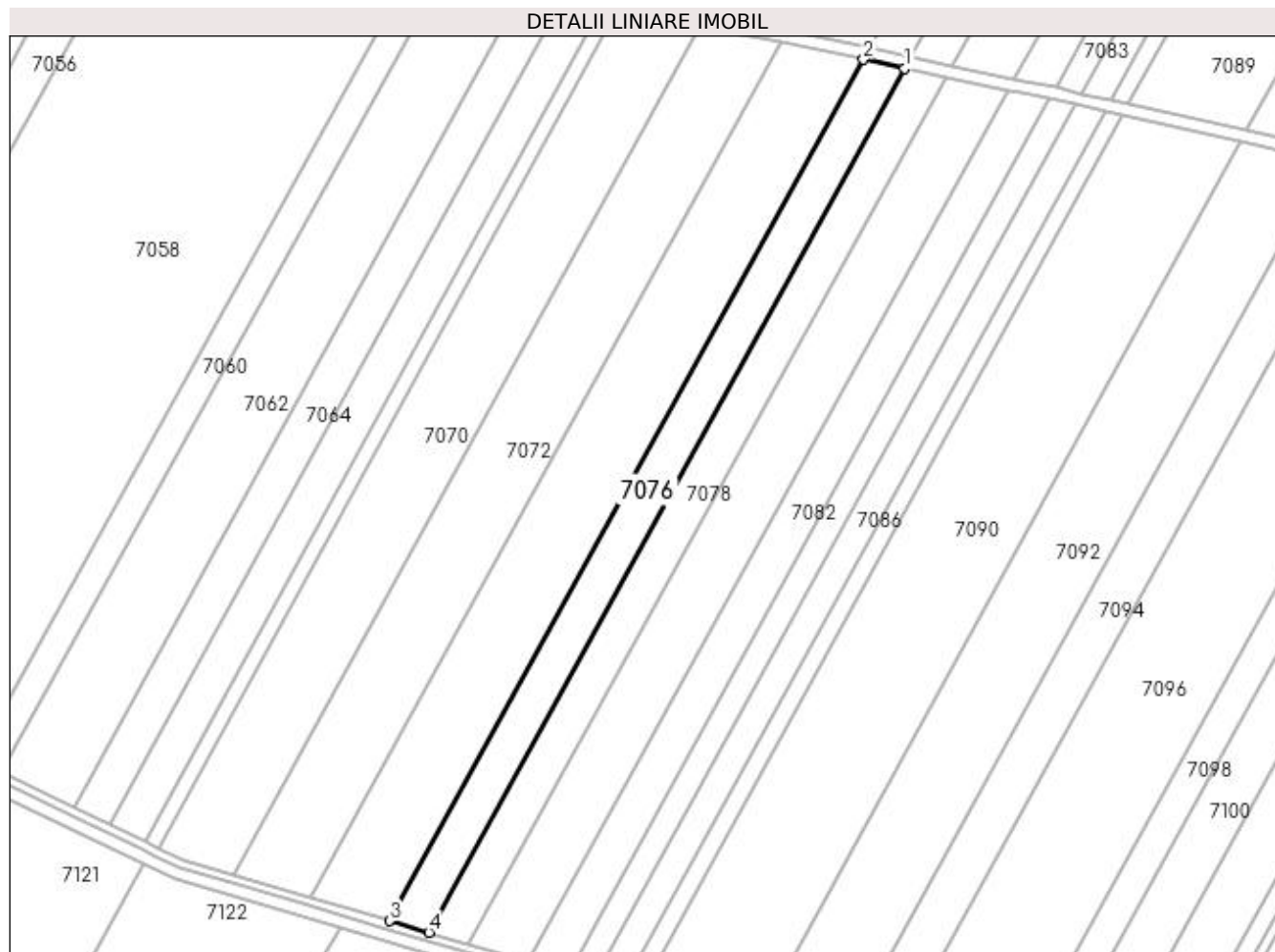
Inscrieri privind dezmembramintele dreptului de proprietate, drepturi reale de garanție și sarcini	Referințe
NU SUNT	

## Anexa Nr. 1 La Partea I

## Teren

Nr cadastral	Suprafața (mp)*	Observații / Referințe
	Din acte: 20.000 Masurata: 9.387	

\* Suprafața este determinată în planul de proiecție Stereo 70.



## Date referitoare la teren

Crt	Categorie folosință	Intravilan	Suprafața (mp)	Tarla	Parcelă	Nr. topo	Observații / Referințe
1	arabil	NU	9.387	55	28	-	TERENUL ESTE IMPARTIT IN DOUA LOTURI DE CANAL DIFERENTA DE SUPRAFATA SE REGASESTE LA ID 7075

## Lungime Segmente

1) Valorile lungimilor segmentelor sunt obținute din proiecție în plan.

Punct început	X / Y	Punct sfârșit	X / Y	Lungime segment (** (m)
1	426.076,002 297.816,186	2	426.055,976 297.820,391	20.462
2	426.055,976 297.820,391	3	425.825,019 297.400,958	478.816
3	425.825,019 297.400,958	4	425.844,245 297.395,301	20.041
4	425.844,245 297.395,301	1	426.076,002 297.816,186	480.475



**\*\* Lungimile segmentelor sunt determinate în planul de proiecție Stereo 70 și sunt rotunjite la 1 milimetru.**

**\*\*\* Distanța dintre puncte este formată din segmente cumulate ce sunt mai mici decât valoarea 1 milimetru.**



**DATE DESPRE IMOBILUL NR. 7077**

Oficiul de Cadastru și Publicitate Imobiliară DOLJ  
Biroul de Cadastru și Publicitate Imobiliară Craiova

**A. Partea I. Descrierea imobilului**

TEREN Extravilan

Adresa: Jud. Dolj, T55, P29

Nr. Crt	Nr cadastral Nr. topografic	Suprafața* (mp)	Observații / Referințe
A1		Din acte: 20.000 Masurata: 10.540	Sector cadastral:18 Teren neimprejmuit;

**B. Partea II. Proprietari și acte**

Inscrieri privitoare la dreptul de proprietate și alte drepturi reale		Referințe
/		
Act Administrativ nr. TDP 1914-1981, din 09/04/2002 emis de COMISIA JUDETEANA DOLJ (CERTIFICAT DE DECES DP NR.745091);		
B1	Intabulare, drept de PROPRIETATE, dobandit prin Reconstituire, cota actuala 1/1, cota initiala 1/1 1) MITRICA CORNELIU	A1

**C. Partea III. SARCINI .**

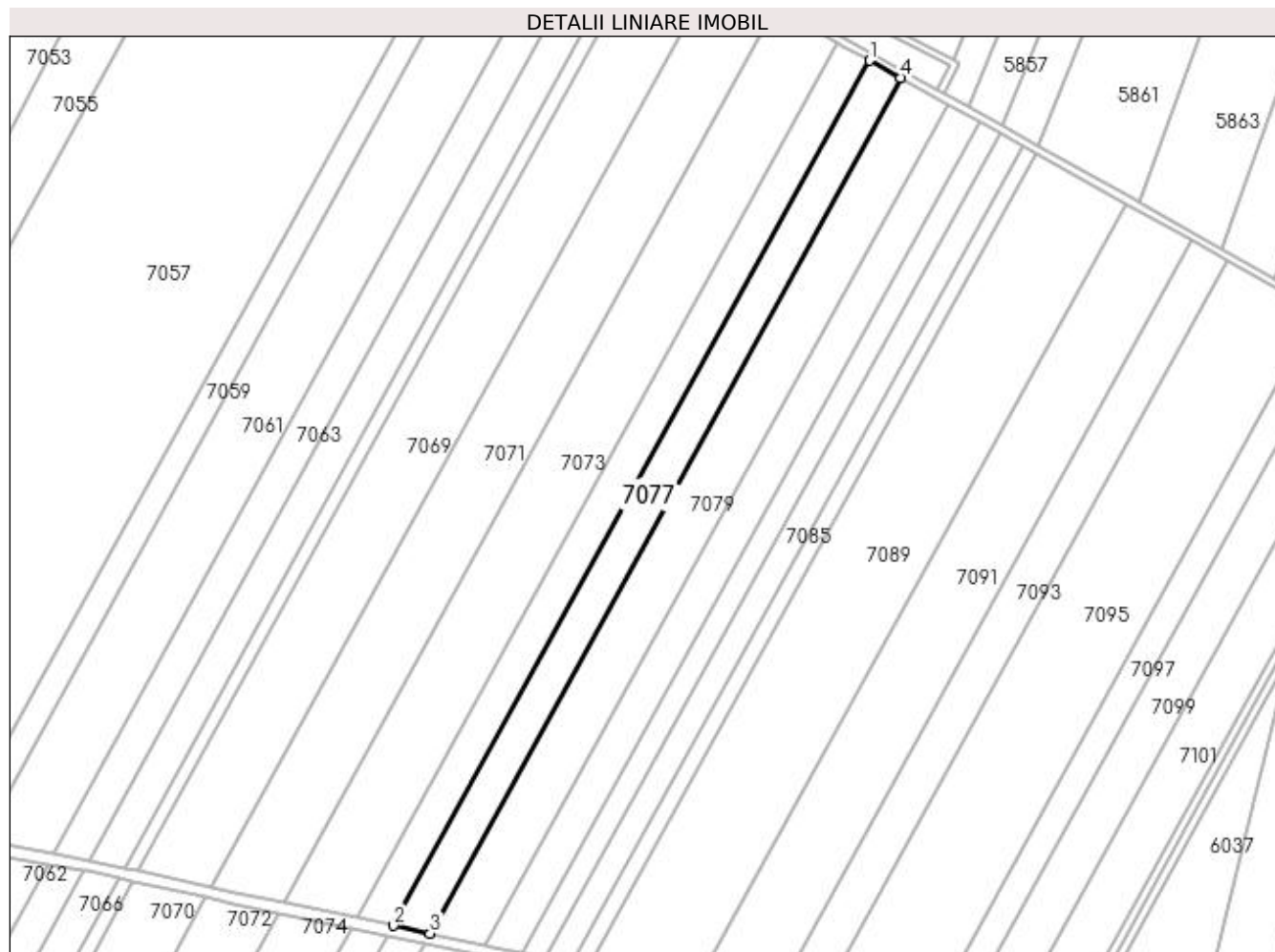
Inscrieri privind dezmembramintele dreptului de proprietate, drepturi reale de garanție și sarcini	Referințe
NU SUNT	

## Anexa Nr. 1 La Partea I

## Teren

Nr cadastral	Suprafața (mp)*	Observații / Referințe
	Din acte: 20.000 Masurata: 10.540	

\* Suprafața este determinată în planul de proiecție Stereo 70.



## Date referitoare la teren

Crt	Categorie folosință	Intravilan	Suprafața (mp)	Tarla	Parcelă	Nr. topo	Observații / Referințe
1	arabil	NU	10.540	55	29	-	TERENUL ESTE IMPARTIT IN DOUA LOTURI DE CANAL DIFERENTA DE SUPRAFATA SE REGASESTE LA ID 7078

## Lungime Segmente

1) Valorile lungimilor segmentelor sunt obținute din proiecție în plan.

Punct început	X / Y	Punct sfârșit	X / Y	Lungime segment (** (m)
1	426.339,166 298.294,108	2	426.079,028 297.821,682	539.313
2	426.079,028 297.821,682	3	426.099,137 297.817,46	20.547
3	426.099,137 297.817,46	4	426.356,372 298.284,609	533.29

Punct început	X / Y	Punct sfârșit	X / Y	Lungime segment (** (m)
4	426.356,372 298.284,609	1	426.339,166 298.294,108	19.654

\*\* Lungimile segmentelor sunt determinate în planul de proiecție Stereo 70 și sunt rotunjite la 1 milimetru.

\*\*\* Distanța dintre puncte este formată din segmente cumulate ce sunt mai mici decât valoarea 1 milimetru.



**DATE DESPRE IMOBILUL NR. 7078**

Oficiul de Cadastru și Publicitate Imobiliară DOLJ  
Biroul de Cadastru și Publicitate Imobiliară Craiova

**A. Partea I. Descrierea imobilului**

TEREN Extravilan

Adresa: Jud. Dolj, T55, P29

Nr. Crt	Nr cadastral Nr. topografic	Suprafața* (mp)	Observații / Referințe
A1		Din acte: 20.000 Masurata: 9.460	Sector cadastral:18 Teren neimprejmuit;

**B. Partea II. Proprietari și acte**

Inscrieri privitoare la dreptul de proprietate și alte drepturi reale		Referințe
/		
Act Administrativ nr. TDP 1914-1981, din 09/04/2002 emis de COMISIA JUDETEANA DOLJ (CERTIFICAT DE DECES DP NR.745091);		
B1	Intabulare, drept de PROPRIETATE, dobandit prin Reconstituire, cota actuala 1/1, cota initiala 1/1 1) MITRICA CORNELIU	A1

**C. Partea III. SARCINI .**

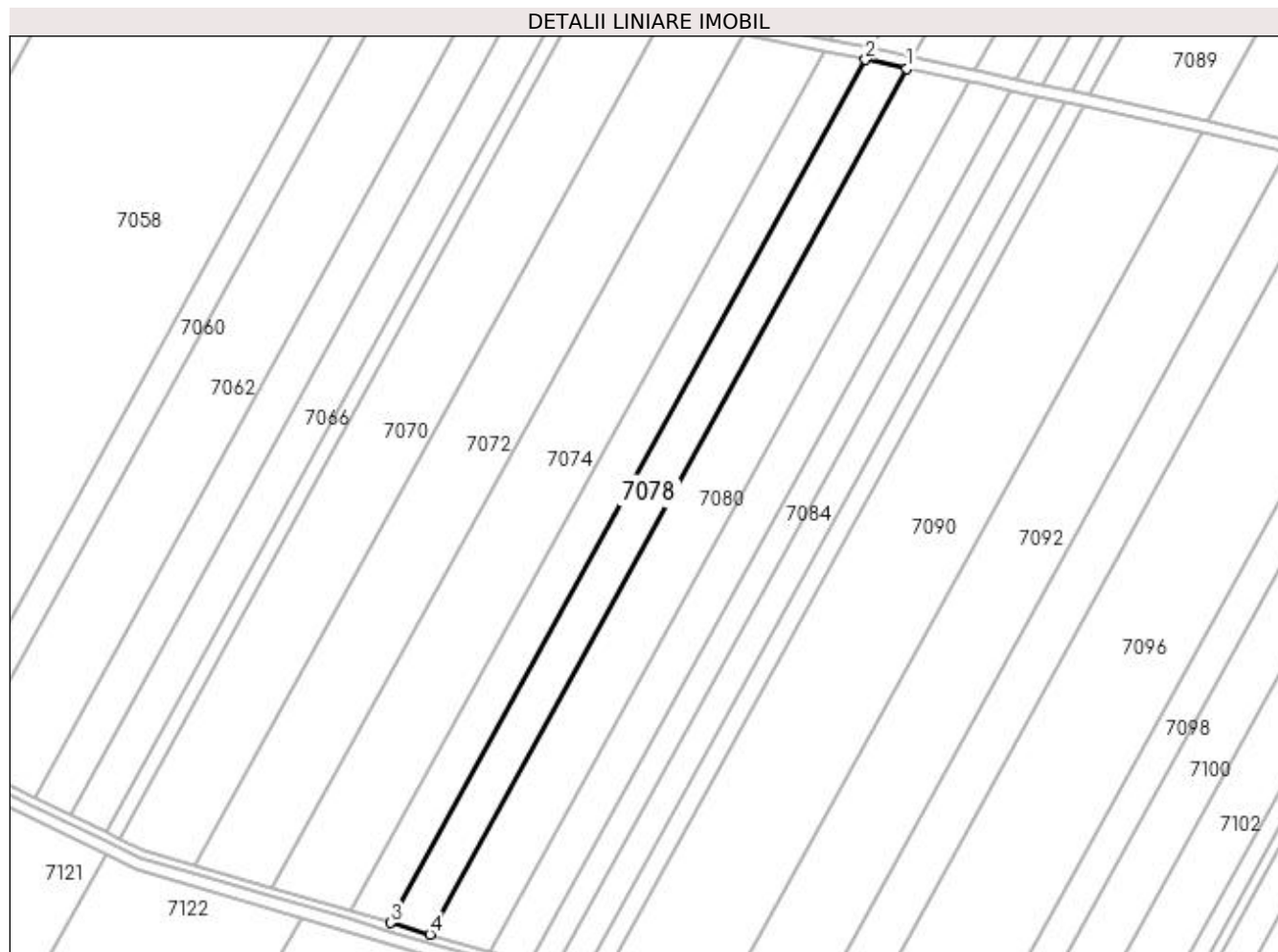
Inscrieri privind dezmembramintele dreptului de proprietate, drepturi reale de garanție și sarcini	Referințe
NU SUNT	

## Anexa Nr. 1 La Partea I

## Teren

Nr cadastral	Suprafața (mp)*	Observații / Referințe
	Din acte: 20.000 Masurata: 9.460	

\* Suprafața este determinată în planul de proiecție Stereo 70.



## Date referitoare la teren

Crt	Categorie folosință	Intravilan	Suprafața (mp)	Tarla	Parcelă	Nr. topo	Observații / Referințe
1	arabil	NU	9.460	55	29	-	TERENUL ESTE IMPARTIT IN DOUA LOTURI DE CANAL DIFERENTA DE SUPRAFATA SE REGASESTE LA ID 7077

## Lungime Segmente

1) Valorile lungimilor segmentelor sunt obținute din proiecție în plan.

Punct început	X / Y	Punct sfârșit	X / Y	Lungime segment (** (m)
1	426.096,113 297.811,964	2	426.076,002 297.816,186	20.55
2	426.076,002 297.816,186	3	425.844,245 297.395,301	480.475
3	425.844,245 297.395,301	4	425.863,553 297.389,619	20.127
4	425.863,553 297.389,619	1	426.096,113 297.811,964	482.14



**\*\* Lungimile segmentelor sunt determinate în planul de proiecție Stereo 70 și sunt rotunjite la 1 milimetru.**

**\*\*\* Distanța dintre puncte este formată din segmente cumulate ce sunt mai mici decât valoarea 1 milimetru.**



**DATE DESPRE IMOBILUL NR. 7079**

Oficiul de Cadastru și Publicitate Imobiliară DOLJ  
 Biroul de Cadastru și Publicitate Imobiliară Craiova

**A. Partea I. Descrierea imobilului**

TEREN Extravilan

Adresa: Jud. Dolj, T55, P30

Nr. Crt	Nr cadastral Nr. topografic	Suprafața* (mp)	Observații / Referințe
A1		Din acte: 30.000 Masurata: 15.672	Sector cadastral:18 Teren neimprejmuit;

**B. Partea II. Proprietari și acte**

Inscrieri privitoare la dreptul de proprietate și alte drepturi reale		Referințe
/		
Act Administrativ nr. TDP 1935-1981, din 09/05/2002 emis de COMISIA JUDETEANA DOLJ;		
B1	Intabulare, drept de PROPRIETATE, dobandit prin Reconstituire, cota actuala 1/1, cota initiala 1/1 1) MIREA MARIA, LIPSĂ CNP	A1

**C. Partea III. SARCINI .**

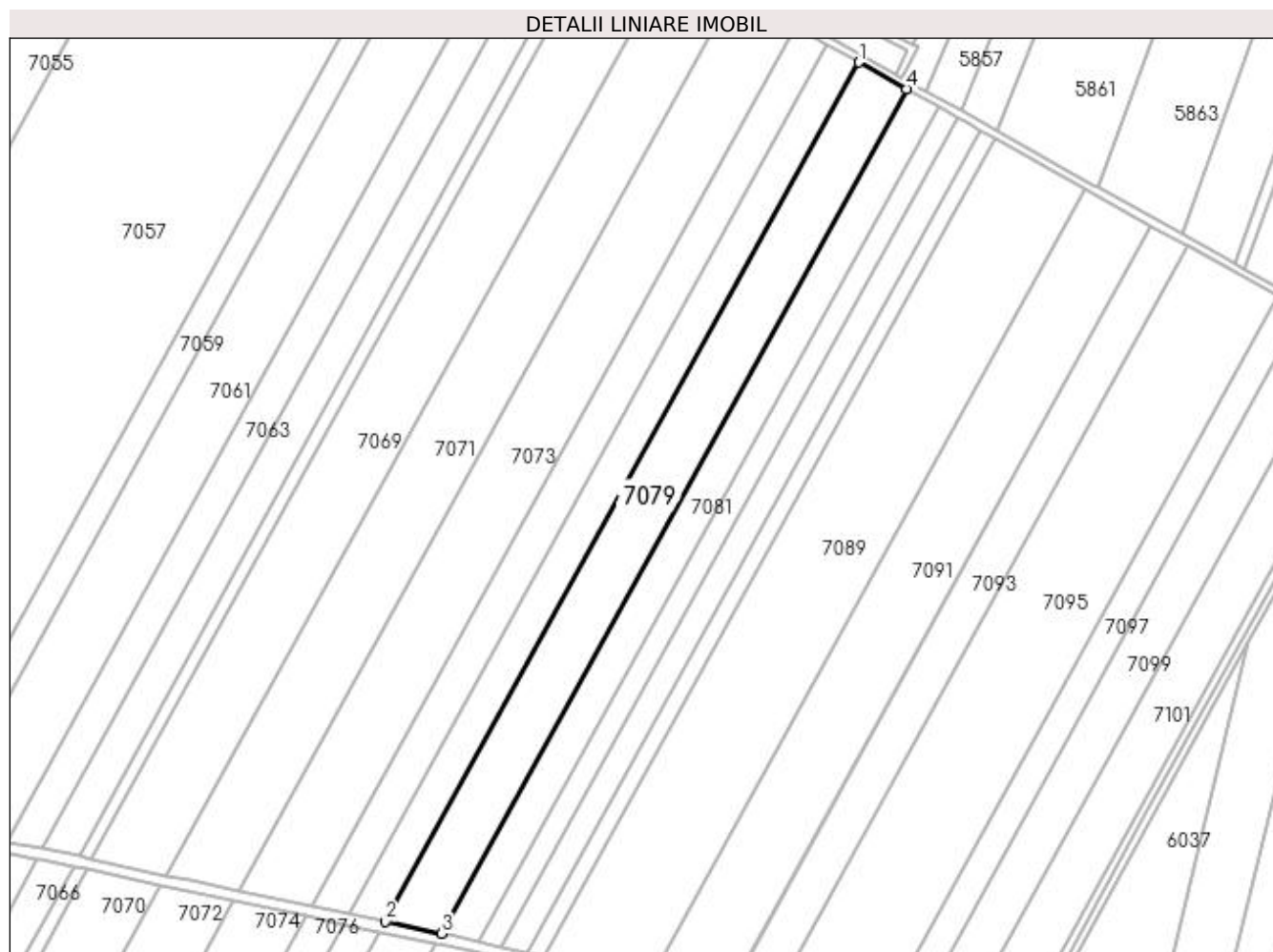
Inscrieri privind dezmembramintele dreptului de proprietate, drepturi reale de garanție și sarcini	Referințe
NU SUNT	

## Anexa Nr. 1 La Partea I

## Teren

Nr cadastral	Suprafața (mp)*	Observații / Referințe
	Din acte: 30.000 Masurata: 15.672	

\* Suprafața este determinată în planul de proiecție Stereo 70.



## Date referitoare la teren

Crt	Categorie folosință	Intravilan	Suprafața (mp)	Tarla	Parcelă	Nr. topo	Observații / Referințe
1	arabil	NU	15.672	55	30	-	TERENUL ESTE IMPARTIT IN DOUA LOTURI DE CANAL DIFERENTA DE SUPRAFATA SE REGASESTE LA ID 7080

## Lungime Segmente

1) Valorile lungimilor segmentelor sunt obținute din proiecție în plan.

Punct început	X / Y	Punct sfârșit	X / Y	Lungime segment (** (m)
1	426.356,372 298.284,609	2	426.099,137 297.817,46	533.29
2	426.099,137 297.817,46	3	426.129,472 297.811,091	30.996
3	426.129,472 297.811,091	4	426.382,281 298.270,213	524.123

Punct început	X / Y	Punct sfârșit	X / Y	Lungime segment (** (m)
4	426.382,281 298.270,213	1	426.356,372 298.284,609	29.64

\*\* Lungimile segmentelor sunt determinate în planul de proiecție Stereo 70 și sunt rotunjite la 1 milimetru.

\*\*\* Distanța dintre puncte este formată din segmente cumulate ce sunt mai mici decât valoarea 1 milimetru.



**DATE DESPRE IMOBILUL NR. 7080**

Oficiul de Cadastru și Publicitate Imobiliară DOLJ  
Biroul de Cadastru și Publicitate Imobiliară Craiova

**A. Partea I. Descrierea imobilului**

TEREN Extravilan

Adresa: Jud. Dolj, T55, P30

Nr. Crt	Nr cadastral Nr. topografic	Suprafața* (mp)	Observații / Referințe
A1		Din acte: 30.000 Masurata: 14.328	Sector cadastral:18 Teren neimprejmut;

**B. Partea II. Proprietari și acte**

Inscrieri privitoare la dreptul de proprietate și alte drepturi reale		Referințe
/		
Act Administrativ nr. TDP 1935-1981, din 09/05/2002 emis de COMISIA JUDETEANA DOLJ;		
B1	Intabulare, drept de PROPRIETATE, dobandit prin Reconstituire, cota actuala 1/1, cota initiala 1/1 1) MIREA MARIA, LIPSĂ CNP	A1

**C. Partea III. SARCINI .**

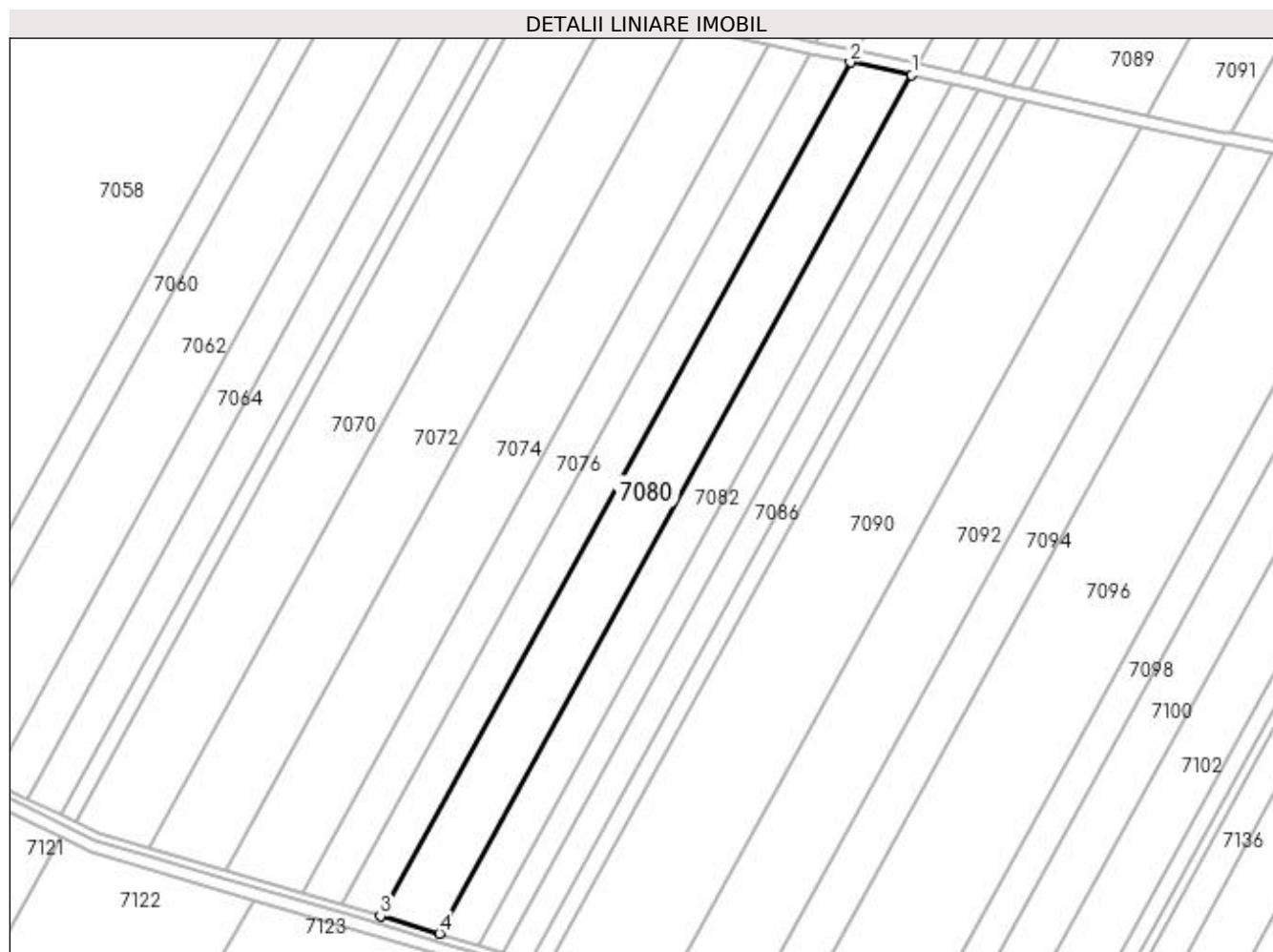
Inscrieri privind dezmembramintele dreptului de proprietate, drepturi reale de garanție și sarcini	Referințe
NU SUNT	

## Anexa Nr. 1 La Partea I

## Teren

Nr cadastral	Suprafața (mp)*	Observații / Referințe
	Din acte: 30.000 Masurata: 14.328	

\* Suprafața este determinată în planul de proiecție Stereo 70.



## Date referitoare la teren

Crt	Categorie folosință	Intravilan	Suprafața (mp)	Tarla	Parcelă	Nr. topo	Observații / Referințe
1	arabil	NU	14.328	55	30	-	TERENUL ESTE IMPARTIT IN DOUA LOTURI DE CANAL DIFERENTA DE SUPRAFATA SE REGASESTE LA ID 7079

## Lungime Segmente

1) Valorile lungimilor segmentelor sunt obținute din proiecție în plan.

Punct început	X / Y	Punct sfârșit	X / Y	Lungime segment (** (m)
1	426.126,444 297.805,596	2	426.096,113 297.811,964	30.991
2	426.096,113 297.811,964	3	425.863,553 297.389,619	482.14
3	425.863,553 297.389,619	4	425.892,671 297.381,051	30.353



Punct început	X / Y	Punct sfârşit	X / Y	Lungime segment (** (m)
4	425.892,671 297.381,051	1	426.126,444 297.805,596	484.652

\*\* Lungimile segmentelor sunt determinate în planul de proiecţie Stereo 70 şi sunt rotunjite la 1 milimetru.

\*\*\* Distanţa dintre puncte este formată din segmente cumulate ce sunt mai mici decât valoarea 1 milimetru.



**DATE DESPRE IMOBILUL NR. 7081**

Oficiul de Cadastru și Publicitate Imobiliară DOLJ  
Biroul de Cadastru și Publicitate Imobiliară Craiova

**A. Partea I. Descrierea imobilului**

TEREN Extravilan

Adresa: Jud. Dolj, T55, P30/2

Nr. Crt	Nr cadastral Nr. topografic	Suprafața* (mp)	Observații / Referințe
A1		Din acte: 20.000 Masurata: 10.354	Sector cadastral:18 Teren neimprejmuit;

**B. Partea II. Proprietari și acte**

Inscrieri privitoare la dreptul de proprietate și alte drepturi reale		Referințe
/		
Act Administrativ nr. TDP 1979-1981, din 17/06/2002 emis de COMISIA JUDETEANA DOLJ;		
B1	Intabulare, drept de PROPRIETATE, dobandit prin Reconstituire, cota actuala 1/1, cota initiala 1/1 1) COMBEI ION, LIPSĂ CNP	A1

**C. Partea III. SARCINI .**

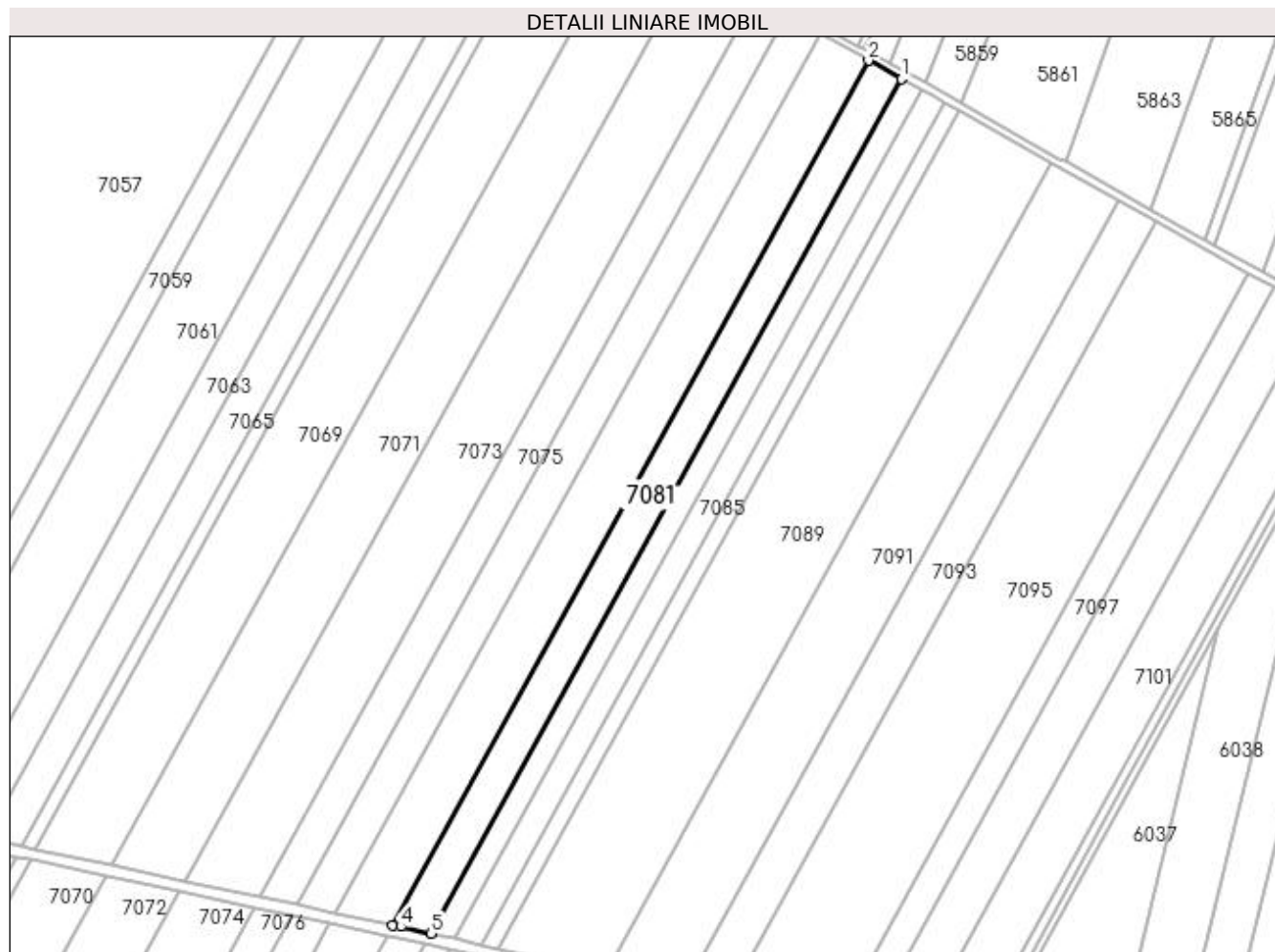
Inscrieri privind dezmembramintele dreptului de proprietate, drepturi reale de garanție și sarcini	Referințe
NU SUNT	

## Anexa Nr. 1 La Partea I

## Teren

Nr cadastral	Suprafața (mp)*	Observații / Referințe
	Din acte: 20.000 Masurata: 10.354	

\* Suprafața este determinată în planul de proiecție Stereo 70.



## Date referitoare la teren

Crt	Categorie folosință	Intravilan	Suprafața (mp)	Tarla	Parcelă	Nr. topo	Observații / Referințe
1	arabil	NU	10.354	55	30/2	-	TERENUL ESTE IMPARTIT IN DOUA LOTURI DE CANAL DIFERENTA DE SUPRAFATA SE REGASESTE LA ID 7082

## Lungime Segmente

1) Valorile lungimilor segmentelor sunt obținute din proiecție în plan.

Punct început	X / Y	Punct sfârșit	X / Y	Lungime segment (** (m)
1	426.399,64 298.260,545	2	426.382,281 298.270,213	19.869
2	426.382,281 298.270,213	3	426.129,472 297.811,091	524.124
3	426.129,472 297.811,091	4	426.133,653 297.810,213	4.272

Punct început	X / Y	Punct sfârșit	X / Y	Lungime segment (** (m)
4	426.133,653 297.810,213	5	426.149,698 297.806,635	16.439
5	426.149,698 297.806,635	1	426.399,64 298.260,545	518.175

\*\* Lungimile segmentelor sunt determinate în planul de proiecție Stereo 70 și sunt rotunjite la 1 milimetru.

\*\*\* Distanța dintre puncte este formată din segmente cumulate ce sunt mai mici decât valoarea 1 milimetru.



**DATE DESPRE IMOBILUL NR. 7082**

Oficiul de Cadastru și Publicitate Imobiliară DOLJ  
 Biroul de Cadastru și Publicitate Imobiliară Craiova

**A. Partea I. Descrierea imobilului**

TEREN Extravilan

Adresa: Jud. Dolj, T55, P30/2

Nr. Crt	Nr cadastral Nr. topografic	Suprafața* (mp)	Observații / Referințe
A1		Din acte: 20.000 Masurata: 9.645	Sector cadastral:18 Teren neimprejmuit;

**B. Partea II. Proprietari și acte**

Inscrieri privitoare la dreptul de proprietate și alte drepturi reale		Referințe
/		
Act Administrativ nr. TDP 1979-1981, din 17/06/2002 emis de COMISIA JUDETEANA DOLJ;		
B1	Intabulare, drept de PROPRIETATE, dobandit prin Reconstituire, cota actuala 1/1, cota initiala 1/1 1) COMBEI ION, LIPSĂ CNP	A1

**C. Partea III. SARCINI .**

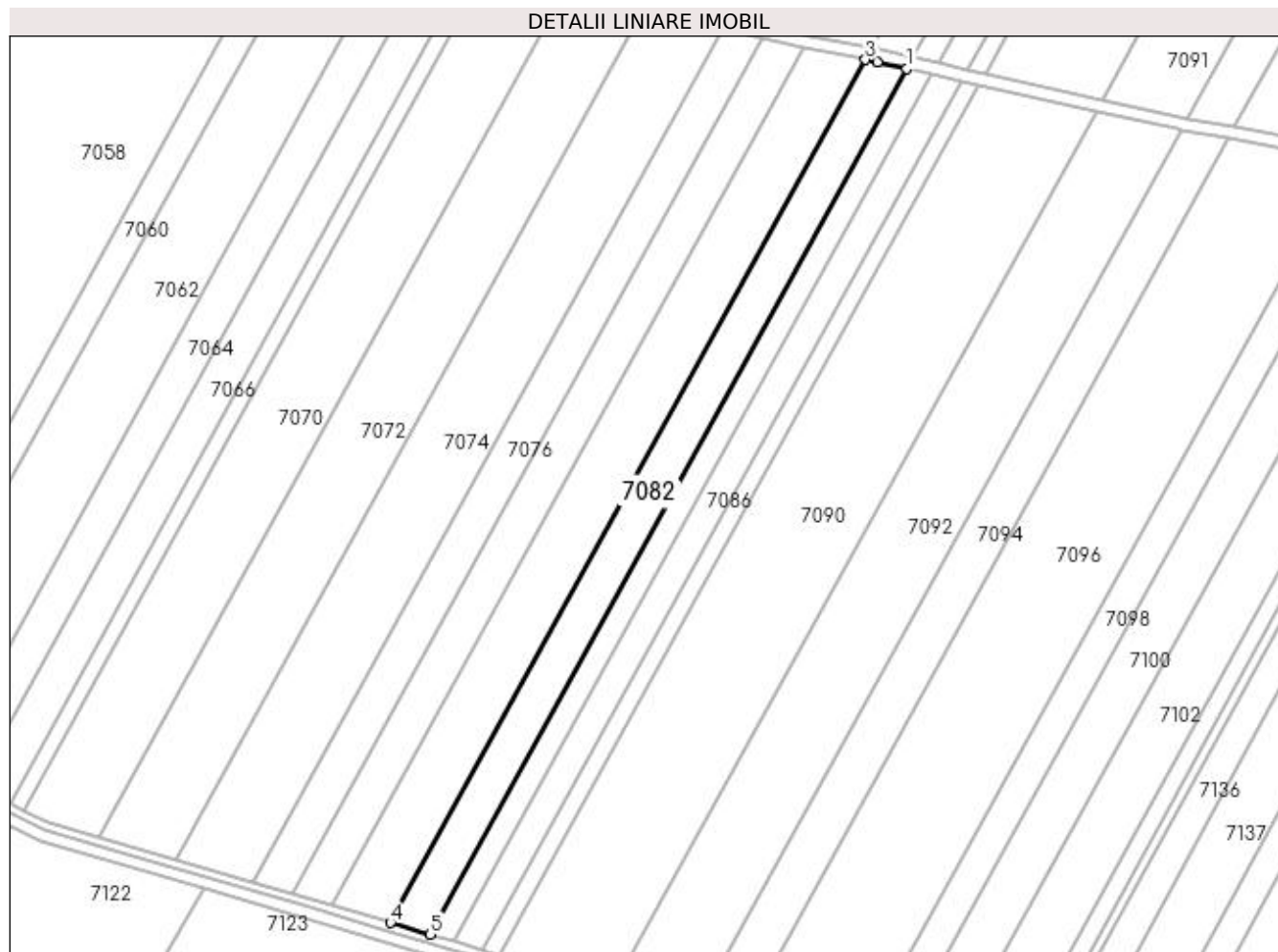
Inscrieri privind dezmembramintele dreptului de proprietate, drepturi reale de garanție și sarcini	Referințe
NU SUNT	

## Anexa Nr. 1 La Partea I

## Teren

Nr cadastral	Suprafața (mp)*	Observații / Referințe
	Din acte: 20.000 Masurata: 9.645	

\* Suprafața este determinată în planul de proiecție Stereo 70.



## Date referitoare la teren

Crt	Categorie folosință	Intra vilan	Suprafața (mp)	Tarla	Parcelă	Nr. topo	Observații / Referințe
1	arabil	NU	9.645	55	30/2	-	TERENUL ESTE IMPARTIT IN DOUA LOTURI DE CANAL DIFERENTA DE SUPRAFATA SE REGASESTE LA ID 7081

## Lungime Segmente

1) Valorile lungimilor segmentelor sunt obținute din proiecție în plan.

Punct început	X / Y	Punct sfârșit	X / Y	Lungime segment (** (m)
1	426.146,683 297.801,16	2	426.132,384 297.804,349	14.65
2	426.132,384 297.804,349	3	426.126,444 297.805,596	6.07
3	426.126,444 297.805,596	4	425.892,671 297.381,051	484.652
4	425.892,671 297.381,051	5	425.912,19 297.375,307	20.347



Punct început	X / Y	Punct sfârșit	X / Y	Lungime segment (** (m)
5	425.912,19 297.375,307	1	426.146,683 297.801,16	486.146

\*\* Lungimile segmentelor sunt determinate în planul de proiecție Stereo 70 și sunt rotunjite la 1 milimetru.

\*\*\* Distanța dintre puncte este formată din segmente cumulate ce sunt mai mici decât valoarea 1 milimetru.



**DATE DESPRE IMOBILUL NR. 7083**

Oficiul de Cadastru și Publicitate Imobiliară DOLJ  
Biroul de Cadastru și Publicitate Imobiliară Craiova

**A. Partea I. Descrierea imobilului**

TEREN Extravilan

Adresa: Jud. Dolj, tarla 55, parcela 30/5

Nr. Crt	Nr cadastral Nr. topografic	Suprafața* (mp)	Observații / Referințe
A1	32088	Din acte: 14.120 Masurata: 6.307	Sector cadastral:18 Teren neimprejmuit;

**B. Partea II. Proprietari și acte**

Inscrieri privitoare la dreptul de proprietate și alte drepturi reale		Referințe
<b>189399 / 07/12/2017</b>		
Act Notarial nr. CONTRACT DE VANZARE AUT NR 2412, din 06/12/2017 emis de DIACONU LAURA;		
B1	Intabulare, drept de PROPRIETATE, dobandit prin Conventie, cota actuala 1/1, cota initiala 1/1 1) GORIE ILEANA 2) GORIE TOMA	A1

**C. Partea III. SARCINI .**

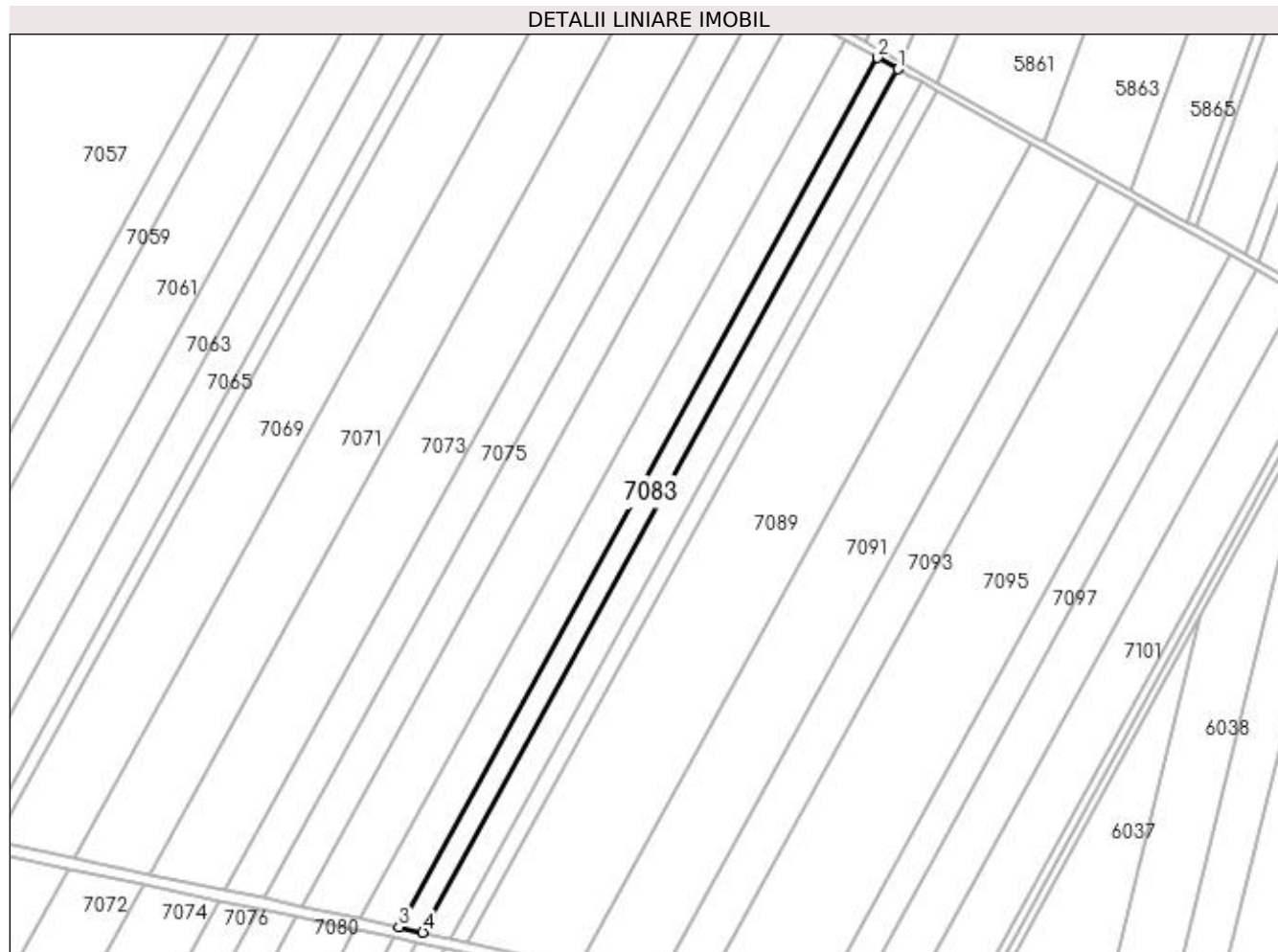
Inscrieri privind dezmembramintele dreptului de proprietate, drepturi reale de garanție și sarcini	Referințe
NU SUNT	

## Anexa Nr. 1 La Partea I

## Teren

Nr cadastral	Suprafața (mp)*	Observații / Referințe
32088	Din acte: 14.120 Masurata: 6.307	

\* Suprafața este determinată în planul de proiecție Stereo 70.



## Date referitoare la teren

Crt	Categorie folosință	Intra vilan	Suprafața (mp)	Tarla	Parcelă	Nr. topo	Observații / Referințe
1	arabil	NU	6.307	55	30/5	-	

## Lungime Segmente

1) Valorile lungimilor segmentelor sunt obținute din proiecție în plan.

Punct început	X / Y	Punct sfârșit	X / Y	Lungime segment (** (m)
1	426.410,31 298.254,602	2	426.399,64 298.260,545	12.214
2	426.399,64 298.260,545	3	426.149,698 297.806,635	518.175
3	426.149,698 297.806,635	4	426.162,116 297.803,867	12.723
4	426.162,116 297.803,867	1	426.410,31 298.254,602	514.551

**\*\* Lungimile segmentelor sunt determinate în planul de proiecție Stereo 70 și sunt rotunjite la 1 milimetru.**

**\*\*\* Distanța dintre puncte este formată din segmente cumulate ce sunt mai mici decât valoarea 1 milimetru.**



**DATE DESPRE IMOBILUL NR. 7084**

Oficiul de Cadastru și Publicitate Imobiliară DOLJ  
Biroul de Cadastru și Publicitate Imobiliară Craiova

**A. Partea I. Descrierea imobilului**

TEREN Extravilan

Adresa: Jud. Dolj, tarla 55, parcela 30/5

Nr. Crt	Nr cadastral Nr. topografic	Suprafața* (mp)	Observații / Referințe
A1	32124	Din acte: 14.120 Masurata: 5.943	Sector cadastral:18 Teren neimprejmuit;

**B. Partea II. Proprietari și acte**

Inscrieri privitoare la dreptul de proprietate și alte drepturi reale		Referințe
<b>189385 / 07/12/2017</b>		
Act Notarial nr. CONTRACT DE VANZARE AUT NR 2412, din 06/12/2017 emis de DIACONU LAURA;		
B1	Intabulare, drept de PROPRIETATE, dobandit prin Conventie, cota actuala 1/1, cota initiala 1/1 1) GORIE TOMA 2) GORIE ILEANA	A1

**C. Partea III. SARCINI .**

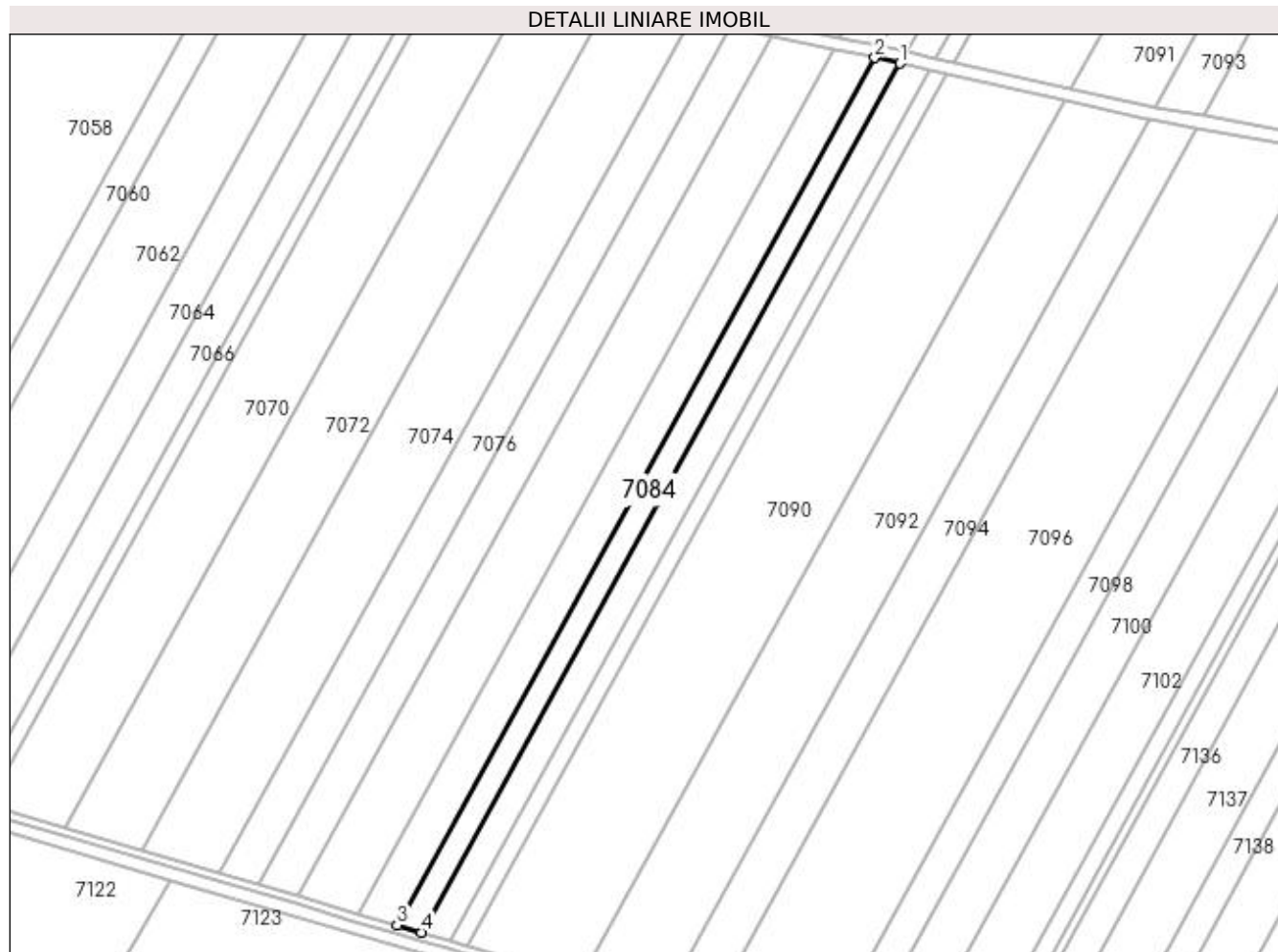
Inscrieri privind dezmembramintele dreptului de proprietate, drepturi reale de garanție și sarcini	Referințe
NU SUNT	

## Anexa Nr. 1 La Partea I

## Teren

Nr cadastral	Suprafața (mp)*	Observații / Referințe
32124	Din acte: 14.120 Masurata: 5.943	

\* Suprafața este determinată în planul de proiecție Stereo 70.



## Date referitoare la teren

Crt	Categorie folosință	Intra vilan	Suprafața (mp)	Tarla	Parcelă	Nr. topo	Observații / Referințe
1	arabil	NU	5.943	55	30/5	-	

## Lungime Segmente

1) Valorile lungimilor segmentelor sunt obținute din proiecție în plan.

Punct început	X / Y	Punct sfârșit	X / Y	Lungime segment (** (m)
1	426.159,101 297.798,391	2	426.146,683 297.801,16	12.723
2	426.146,683 297.801,16	3	425.912,19 297.375,307	486.146
3	425.912,19 297.375,307	4	425.924,189 297.371,777	12.507
4	425.924,189 297.371,777	1	426.159,101 297.798,391	487.015



**\*\* Lungimile segmentelor sunt determinate în planul de proiecție Stereo 70 și sunt rotunjite la 1 milimetru.**

**\*\*\* Distanța dintre puncte este formată din segmente cumulate ce sunt mai mici decât valoarea 1 milimetru.**



**DATE DESPRE IMOBILUL NR. 7085**

Oficiul de Cadastru și Publicitate Imobiliară DOLJ  
Biroul de Cadastru și Publicitate Imobiliară Craiova

**A. Partea I. Descrierea imobilului**

TEREN Extravilan

Adresa: Jud. Dolj, tarla 55, parcela 30/5

Nr. Crt	Nr cadastral Nr. topografic	Suprafața* (mp)	Observații / Referințe
A1	35007	Din acte: 12.250 Masurata: 7.236	Sector cadastral:18 Teren neimprijmit;

**B. Partea II. Proprietari și acte**

Inscrieri privitoare la dreptul de proprietate și alte drepturi reale		Referințe
<b>257444 / 17/12/2020</b>		
Hotarare Judecatoreasca nr. 6956, din 20/04/2010 emis de JUDECATORIA CRAIOVA (ACT NOTARIAL NR DECLARATIE AUT NR 2187 DIN 14.12.2020, EMIS DE BNP RADU MARIAN;ACT ADMINISTRATIV NR TDP NR 1915-1981 DIN 09.04.2002, EMIS DE COMISIA JUDETEANA DOLJ;HOTARARE JUDECATOREASCA NR INCHEIERE DIN DIN 13.07.2010, EMIS DE JUDECATORIA CRAIOVA DOSAR NR 2975/215/2008;ACT ADMINISTRATIV NR ADEVERINTA NR 7304 DIN 09.12.2020, EMIS DE PRIMARIA LEU);		
B1	Intabulare, drept de PROPRIETATE, dobandit prin Hotarare Judecatoreasca, cota actuala 1/1, cota initiala 1/1 1) <b>POPESCU CONSTANȚA</b> OBSERVATII: DEFUNCT VLADU GHEORGHE	A1

**C. Partea III. SARCINI .**

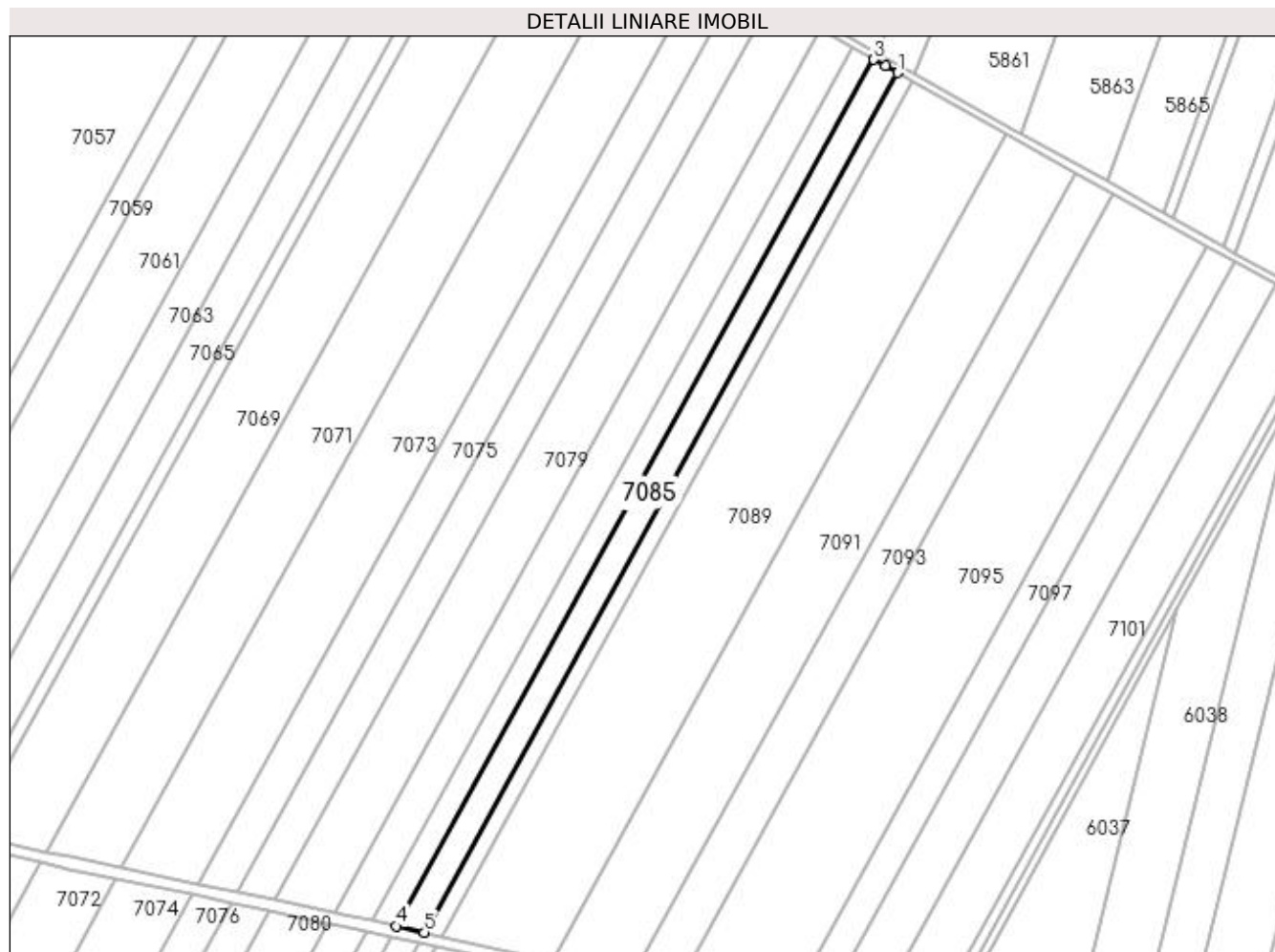
Inscrieri privind dezmembramintele dreptului de proprietate, drepturi reale de garanție și sarcini	Referințe
NU SUNT	

## Anexa Nr. 1 La Partea I

## Teren

Nr cadastral	Suprafața (mp)*	Observații / Referințe
35007	Din acte: 12.250 Masurata: 7.236	

\* Suprafața este determinată în planul de proiecție Stereo 70.



## Date referitoare la teren

Crt	Categorie folosință	Intra vilan	Suprafața (mp)	Tarla	Parcelă	Nr. topo	Observații / Referințe
1	arabil	NU	7.236	55	30/5	-	corp 1

## Lungime Segmente

1) Valorile lungimilor segmentelor sunt obținute din proiecție în plan.

Punct început	X / Y	Punct sfârșit	X / Y	Lungime segment (** (m)
1	426.422,64 298.247,72	2	426.416,391 298.251,216	7.16
2	426.416,391 298.251,216	3	426.410,31 298.254,602	6.96
3	426.410,31 298.254,602	4	426.162,116 297.803,867	514.551
4	426.162,116 297.803,867	5	426.176,473 297.800,665	14.709
5	426.176,473 297.800,665	1	426.422,64 298.247,72	510.349

**\*\* Lungimile segmentelor sunt determinate în planul de proiecție Stereo 70 și sunt rotunjite la 1 milimetru.**

**\*\*\* Distanța dintre puncte este formată din segmente cumulate ce sunt mai mici decât valoarea 1 milimetru.**



**DATE DESPRE IMOBILUL NR. 7086**

Oficiul de Cadastru și Publicitate Imobiliară DOLJ  
Biroul de Cadastru și Publicitate Imobiliară Craiova

**A. Partea I. Descrierea imobilului**

TEREN Extravilan

Adresa: Jud. Dolj, tarla 55, parcela 30/5

Nr. Crt	Nr cadastral Nr. topografic	Suprafața* (mp)	Observații / Referințe
A1	35009	Din acte: 12.250 Masurata: 6.884	Sector cadastral:18 Teren neimprejmuit;

**B. Partea II. Proprietari și acte**

Inscrieri privitoare la dreptul de proprietate și alte drepturi reale		Referințe
<b>257438 / 17/12/2020</b>		
Hotarare Judecatoreasca nr. SENTINTA CIVILA NR. 6956, din 20/04/2010 emis de JUDECATORIA CRAIOVA IN DOSAR NR. 2975/215/2008 (ACT ADMINISTRATIV NR ADEVERINTA NR. 7305 DIN 09.12.2020, EMIS DE PRIMARIA LEU;HOTARARE JUDECATOREASCA NR INCHEIERE DIN 13.07.2010, EMIS DE JUDECATORIA CRAIOVA IN DOSAR NR. 2975/215/2008;ACT NOTARIAL NR DECLARATIE AUT NR. 2187 DIN 14.12.2020, EMIS DE BNP RADU MARIAN;ACT ADMINISTRATIV NR TDP NR. 1915-1981 DIN 09.04.2002, EMIS DE COMISIA JUDETEANA DOLJ);		
B1	Intabulare, drept de PROPRIETATE, dobandit prin Hotarare Judecatoreasca, cota actuala 1/1, cota initiala 1/1 1) POPESCU CONSTANȚA	A1

**C. Partea III. SARCINI .**

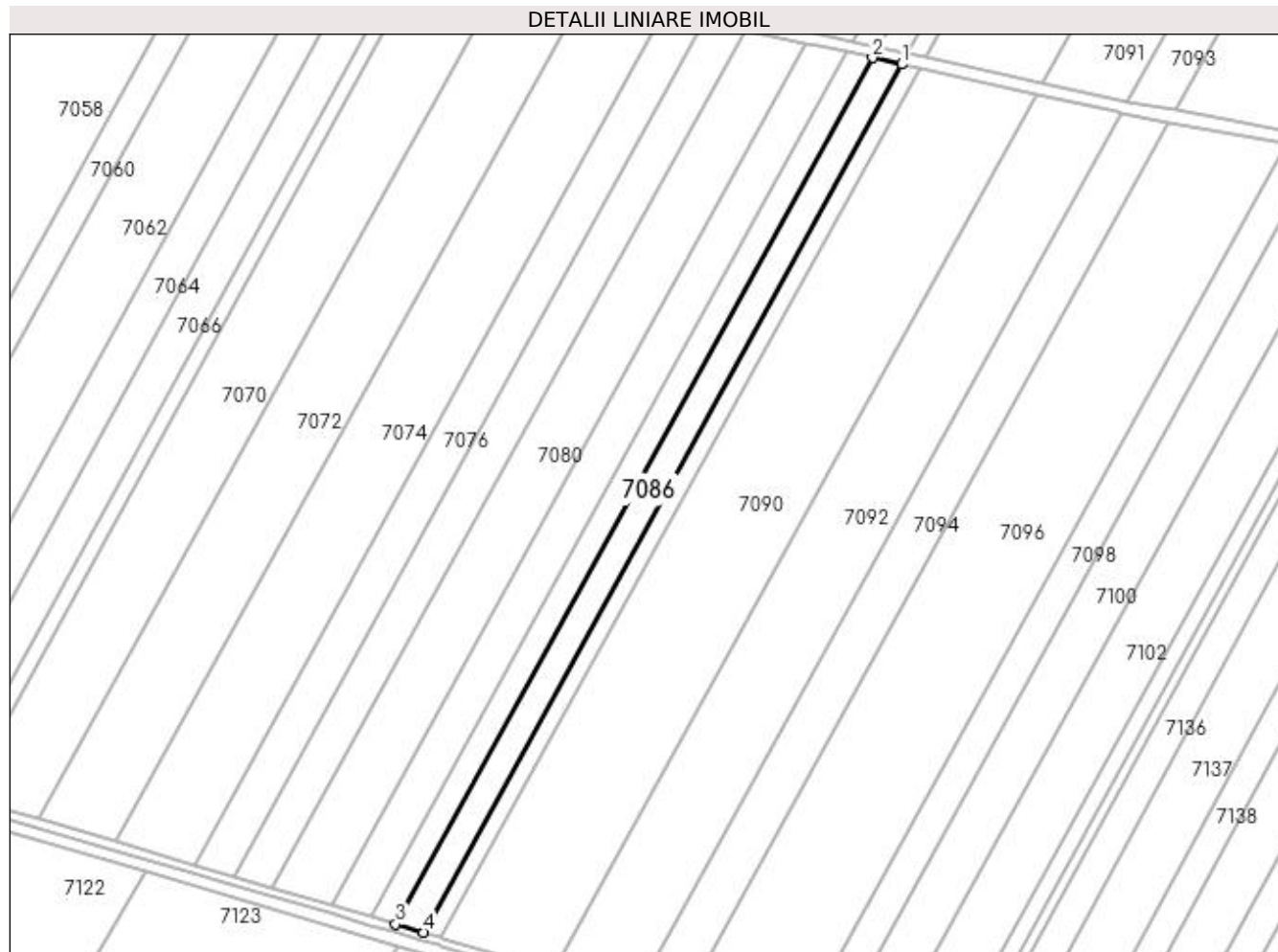
Inscrieri privind dezmembramintele dreptului de proprietate, drepturi reale de garanție și sarcini	Referințe
NU SUNT	

## Anexa Nr. 1 La Partea I

## Teren

Nr cadastral	Suprafața (mp)*	Observații / Referințe
35009	Din acte: 12.250 Masurata: 6.884	

\* Suprafața este determinată în planul de proiecție Stereo 70.



## Date referitoare la teren

Crt	Categorie folosință	Intra vilan	Suprafața (mp)	Tarla	Parcelă	Nr. topo	Observații / Referințe
1	arabil	NU	6.884	55	30/5	-	corp 2

## Lungime Segmente

1) Valorile lungimilor segmentelor sunt obținute din proiecție în plan.

Punct început	X / Y	Punct sfârșit	X / Y	Lungime segment (** (m)
1	426.173,458 297.795,19	2	426.159,101 297.798,391	14.709
2	426.159,101 297.798,391	3	425.924,189 297.371,777	487.015
3	425.924,189 297.371,777	4	425.938,061 297.367,695	14.46
4	425.938,061 297.367,695	1	426.173,458 297.795,19	488.021



**\*\* Lungimile segmentelor sunt determinate în planul de proiecție Stereo 70 și sunt rotunjite la 1 milimetru.**

**\*\*\* Distanța dintre puncte este formată din segmente cumulate ce sunt mai mici decât valoarea 1 milimetru.**



**DATE DESPRE IMOBILUL NR. 7087**

Oficiul de Cadastru și Publicitate Imobiliară DOLJ  
 Biroul de Cadastru și Publicitate Imobiliară Craiova

**A. Partea I. Descrierea imobilului**

TEREN Extravilan

Adresa: Jud. Dolj, T55, P30/5

Nr. Crt	Nr cadastral Nr. topografic	Suprafața* (mp)	Observații / Referințe
A1		Din acte: 35.000 Masurata: 4.405	Sector cadastral:18 Teren neimprejmuit;

**B. Partea II. Proprietari și acte**

Inscrieri privitoare la dreptul de proprietate și alte drepturi reale	Referințe
/	
Hotarare Judecatoreasca nr. SC NR.6956, din 20/04/2010 emis de JUDECATORIA CRAIOVA;	
B1	A1
Intabulare, drept de PROPRIETATE, dobandit prin Hotarare Judecatoreasca, cota actuala 1/1, cota initiala 1/1 1) <b>TRAISTARU MARIA</b> , LIPSĂ CNP	

**C. Partea III. SARCINI .**

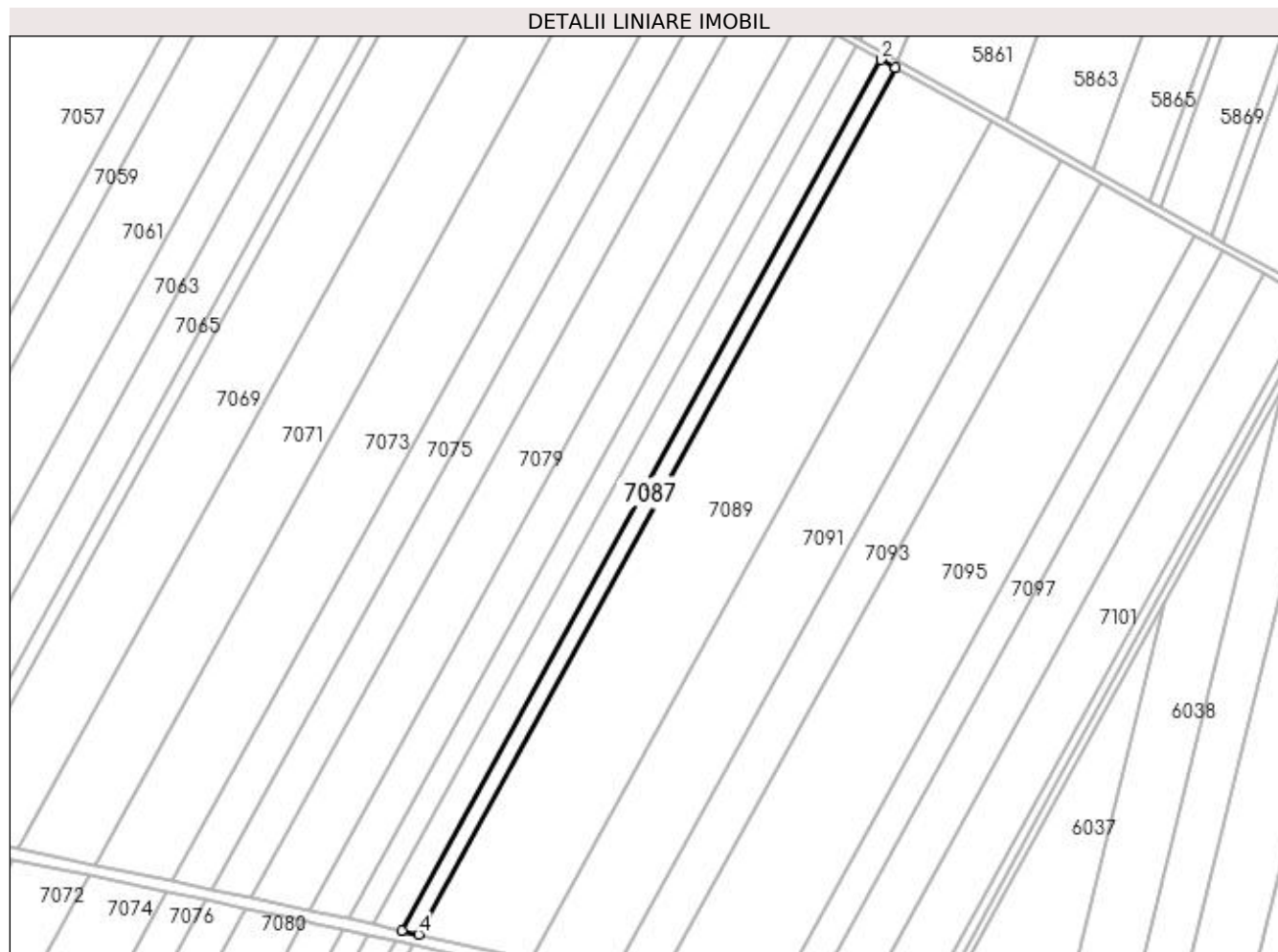
Inscrieri privind dezmembramintele dreptului de proprietate, drepturi reale de garanție și sarcini	Referințe
NU SUNT	

## Anexa Nr. 1 La Partea I

## Teren

Nr cadastral	Suprafața (mp)*	Observații / Referințe
	Din acte: 35.000 Masurata: 4.405	

\* Suprafața este determinată în planul de proiecție Stereo 70.



## Date referitoare la teren

Crt	Categorie folosință	Intravilan	Suprafața (mp)	Tarla	Parcelă	Nr. topo	Observații / Referințe
1	arabil	NU	4.405	55	30/5	-	TERENUL ESTE IMPARTIT IN DOUA LOTURI DE CANAL DIFERENTA DE SUPRAFATA SE REGASESTE LA ID 7088

## Lungime Segmente

1) Valorile lungimilor segmentelor sunt obținute din proiecție în plan.

Punct început	X / Y	Punct sfârșit	X / Y	Lungime segment (** (m)
1	426.430,191 298.243,495	2	426.422,64 298.247,72	8.653
2	426.422,64 298.247,72	3	426.176,473 297.800,665	510.349
3	426.176,473 297.800,665	4	426.185,271 297.798,704	9.014
4	426.185,271 297.798,704	1	426.430,191 298.243,495	507.765

**\*\* Lungimile segmentelor sunt determinate în planul de proiecție Stereo 70 și sunt rotunjite la 1 milimetru.**

**\*\*\* Distanța dintre puncte este formată din segmente cumulate ce sunt mai mici decât valoarea 1 milimetru.**



**DATE DESPRE IMOBILUL NR. 7088**

Oficiul de Cadastru și Publicitate Imobiliară DOLJ  
Biroul de Cadastru și Publicitate Imobiliară Craiova

**A. Partea I. Descrierea imobilului**

TEREN Extravilan

Adresa: Jud. Dolj, T55, P30/5

Nr. Crt	Nr cadastral Nr. topografic	Suprafața* (mp)	Observații / Referințe
A1		Din acte: 35.000 Masurata: 4.225	Sector cadastral:18 Teren neimprejmuit;

**B. Partea II. Proprietari și acte**

Inscrieri privitoare la dreptul de proprietate și alte drepturi reale	Referințe
/	
Hotarare Judecatoreasca nr. SC NR.6956, din 20/04/2010 emis de JUDECATORIA CRAIOVA;	
B1	A1
Intabulare, drept de PROPRIETATE, dobandit prin Hotarare Judecatoreasca, cota actuala 1/1, cota initiala 1/1 1) <b>TRAISTARU MARIA</b> , LIPSĂ CNP	

**C. Partea III. SARCINI .**

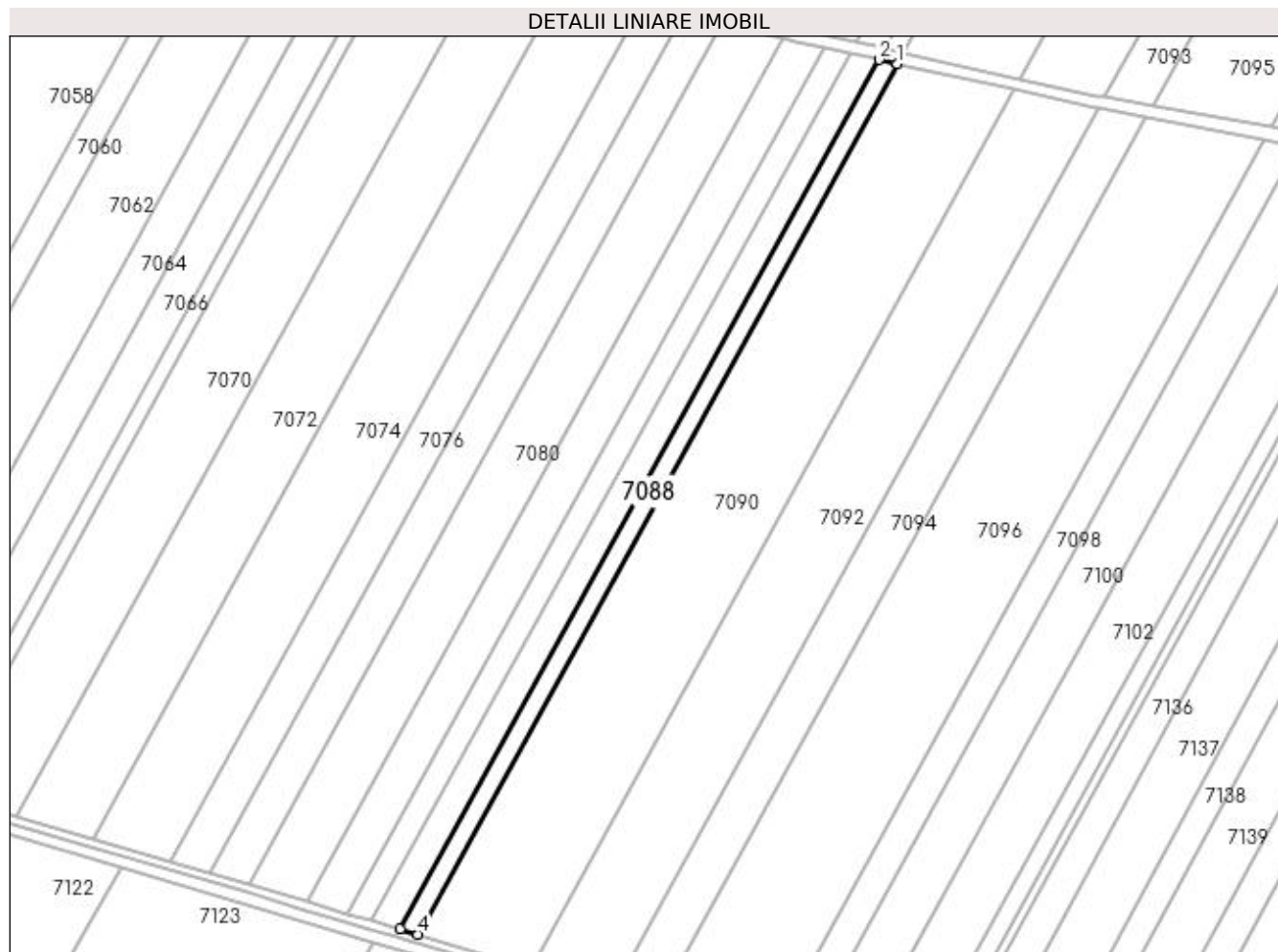
Inscrieri privind dezmembramintele dreptului de proprietate, drepturi reale de garanție și sarcini	Referințe
NU SUNT	

## Anexa Nr. 1 La Partea I

## Teren

Nr cadastral	Suprafața (mp)*	Observații / Referințe
	Din acte: 35.000 Masurata: 4.225	

\* Suprafața este determinată în planul de proiecție Stereo 70.



## Date referitoare la teren

Crt	Categorie folosință	Intravilan	Suprafața (mp)	Tarla	Parcelă	Nr. topo	Observații / Referințe
1	arabil	NU	4.225	55	30/5	-	TERENUL ESTE IMPARTIT IN DOUA LOTURI DE CANAL DIFERENTA DE SUPRAFATA SE REGASESTE LA ID 7087

## Lungime Segmente

1) Valorile lungimilor segmentelor sunt obținute din proiecție în plan.

Punct început	X / Y	Punct sfârșit	X / Y	Lungime segment (** (m)
1	426.182,256 297.793,229	2	426.173,458 297.795,19	9.014
2	426.173,458 297.795,19	3	425.938,061 297.367,695	488.021
3	425.938,061 297.367,695	4	425.946,561 297.365,194	8.861
4	425.946,561 297.365,194	1	426.182,256 297.793,229	488.637



**\*\* Lungimile segmentelor sunt determinate în planul de proiecție Stereo 70 și sunt rotunjite la 1 milimetru.**

**\*\*\* Distanța dintre puncte este formată din segmente cumulate ce sunt mai mici decât valoarea 1 milimetru.**



**DATE DESPRE IMOBILUL NR. 7089**

Oficiul de Cadastru și Publicitate Imobiliară DOLJ  
Biroul de Cadastru și Publicitate Imobiliară Craiova

**A. Partea I. Descrierea imobilului**

TEREN Extravilan

Adresa: Jud. Dolj, T55, P31

Nr. Crt	Nr cadastral Nr. topografic	Suprafața* (mp)	Observații / Referințe
A1		Din acte: 56.100 Masurata: 28.288	Sector cadastral:18 Teren neimprejmit;

**B. Partea II. Proprietari și acte**

Inscrieri privitoare la dreptul de proprietate și alte drepturi reale		Referințe
/		
Act Administrativ nr. 1842-59438, din 09/01/2001 emis de COMISIA JUDETEANA DOLJ (CERTIFICAT DE DECES DP NR.087470);		
B1	Intabulare, drept de PROPRIETATE, dobandit prin Reconstituire, cota actuala 1/1, cota initiala 1/1 1) BALOI MARIA DEFUNCT:Da 2) BALOI VICTOR, LIPSĂ CNP 3) BALOI STEFAN, LIPSĂ CNP 4) ROSU DOINA, LIPSĂ CNP 5) LOPATEL PAULA, LIPSĂ CNP 6) VASILE MARIA, LIPSĂ CNP	A1

**C. Partea III. SARCINI .**

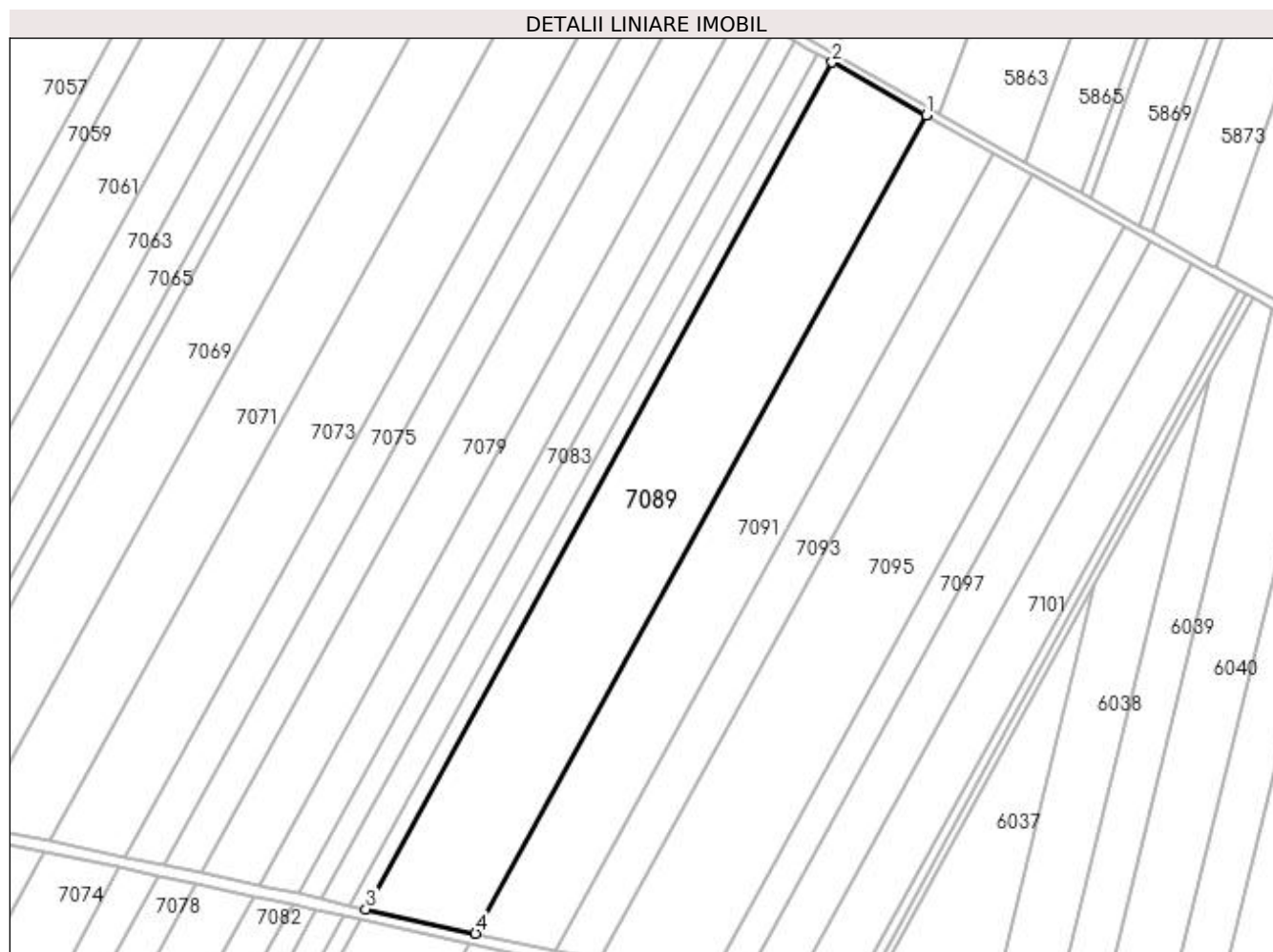
Inscrieri privind dezmembramintele dreptului de proprietate, drepturi reale de garanție și sarcini	Referințe
NU SUNT	

## Anexa Nr. 1 La Partea I

## Teren

Nr cadastral	Suprafața (mp)*	Observații / Referințe
	Din acte: 56.100 Masurata: 28.288	

\* Suprafața este determinată în planul de proiecție Stereo 70.



## Date referitoare la teren

Crt	Categorie folosință	Intravilan	Suprafața (mp)	Tarla	Parcelă	Nr. topo	Observații / Referințe
1	arabil	NU	28.288	55	31	-	TERENUL ESTE IMPARTIT IN DOUA LOTURI DE CANAL DIFERENTA DE SUPRAFATA SE REGASESTE LA ID 7090

## Lungime Segmente

1) Valorile lungimilor segmentelor sunt obținute din proiecție în plan.

Punct început	X / Y	Punct sfârșit	X / Y	Lungime segment (** (m)
1	426.479,636 298.215,835	2	426.430,191 298.243,495	56.655
2	426.430,191 298.243,495	3	426.185,271 297.798,704	507.765
3	426.185,271 297.798,704	4	426.242,874 297.785,86	59.018

Punct început	X / Y	Punct sfârșit	X / Y	Lungime segment (** (m)
4	426.242,874 297.785,86	1	426.479,636 298.215,835	490.851

\*\* Lungimile segmentelor sunt determinate în planul de proiecție Stereo 70 și sunt rotunjite la 1 milimetru.

\*\*\* Distanța dintre puncte este formată din segmente cumulate ce sunt mai mici decât valoarea 1 milimetru.



**DATE DESPRE IMOBILUL NR. 7090**

Oficiul de Cadastru și Publicitate Imobiliară DOLJ  
Biroul de Cadastru și Publicitate Imobiliară Craiova

**A. Partea I. Descrierea imobilului**

TEREN Extravilan

Adresa: Jud. Dolj, T55, P31

Nr. Crt	Nr cadastral Nr. topografic	Suprafața* (mp)	Observații / Referințe
A1		Din acte: 56.100 Masurata: 27.812	Sector cadastral:18 Teren neimprejmit;

**B. Partea II. Proprietari și acte**

Inscrieri privitoare la dreptul de proprietate și alte drepturi reale		Referințe
/		
Act Administrativ nr. 1842-59438, din 09/01/2001 emis de COMISIA JUDETEANA DOLJ (CERTIFICAT DE DECES DP NR.087470);		
B1	Intabulare, drept de PROPRIETATE, dobandit prin Reconstituire, cota actuala 1/1, cota initiala 1/1 1) BALOI MARIA DEFUNCT:Da 2) BALOI VICTOR, LIPSĂ CNP 3) BALOI STEFAN, LIPSĂ CNP 4) ROSU DOINA, LIPSĂ CNP 5) LOPATEL PAULA, LIPSĂ CNP 6) VASILE MARIA, LIPSĂ CNP	A1

**C. Partea III. SARCINI .**

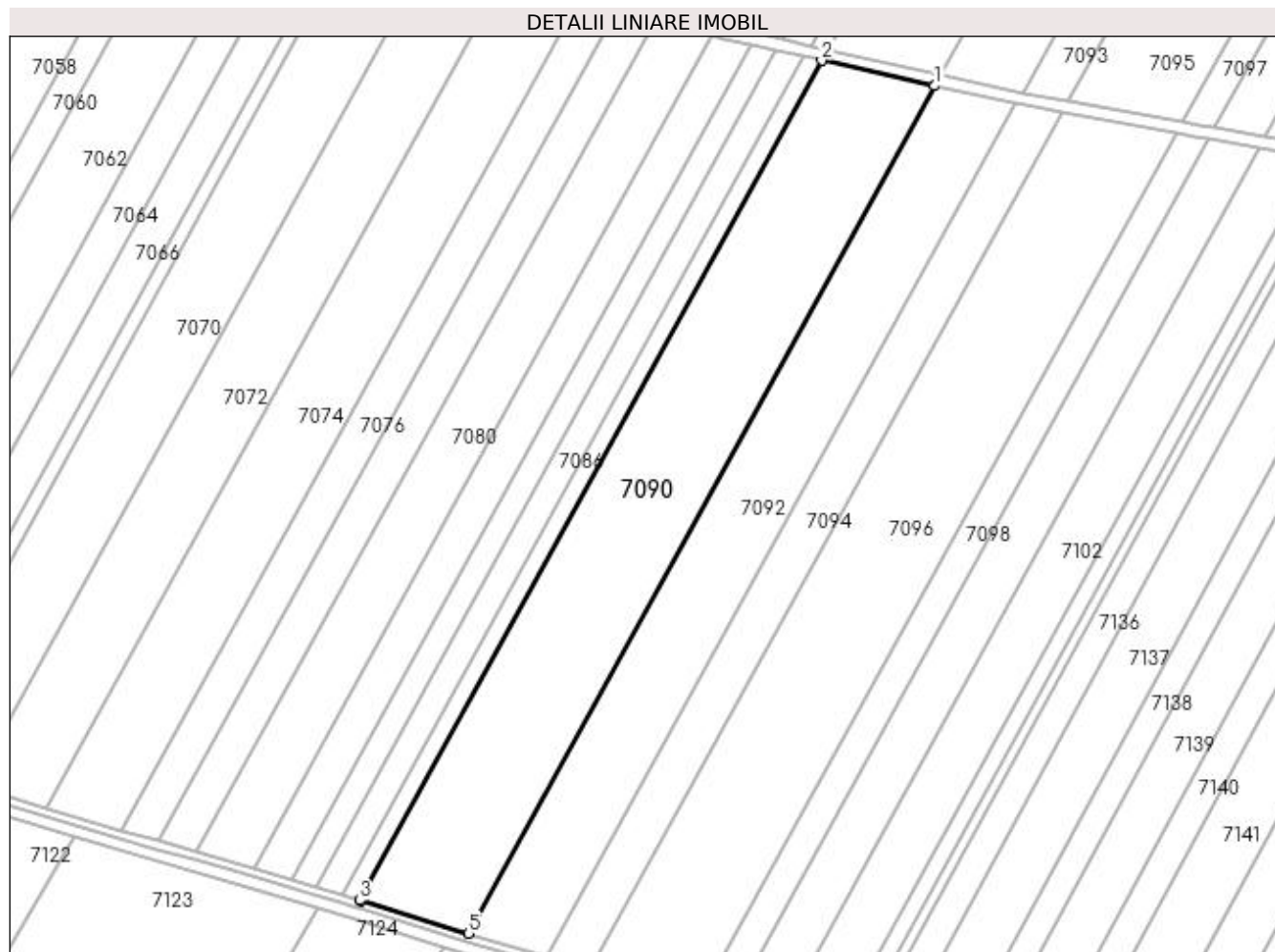
Inscrieri privind dezmembramintele dreptului de proprietate, drepturi reale de garanție și sarcini	Referințe
NU SUNT	

## Anexa Nr. 1 La Partea I

## Teren

Nr cadastral	Suprafața (mp)*	Observații / Referințe
	Din acte: 56.100 Masurata: 27.812	

\* Suprafața este determinată în planul de proiecție Stereo 70.



## Date referitoare la teren

Crt	Categorie folosință	Intravilan	Suprafața (mp)	Tarla	Parcelă	Nr. topo	Observații / Referințe
1	arabil	NU	27.812	55	31	-	TERENUL ESTE IMPARTIT IN DOUA LOTURI DE CANAL DIFERENTA DE SUPRAFATA SE REGASESTE LA ID 7089

## Lungime Segmente

1) Valorile lungimilor segmentelor sunt obținute din proiecție în plan.

Punct început	X / Y	Punct sfârșit	X / Y	Lungime segment (** (m)
1	426.239,859 297.780,385	2	426.182,256 297.793,229	59.018
2	426.182,256 297.793,229	3	425.946,561 297.365,194	488.637
3	425.946,561 297.365,194	4	425.947,378 297.364,953	0.852



Punct început	X / Y	Punct sfârșit	X / Y	Lungime segment (** (m)
4	425.947,378 297.364,953	5	426.001,969 297.348,362	57.056
5	426.001,969 297.348,362	1	426.239,859 297.780,385	493.19

\*\* Lungimile segmentelor sunt determinate în planul de proiecție Stereo 70 și sunt rotunjite la 1 milimetru.

\*\*\* Distanța dintre puncte este formată din segmente cumulate ce sunt mai mici decât valoarea 1 milimetru.



**DATE DESPRE IMOBILUL NR. 7091**

Oficiul de Cadastru și Publicitate Imobiliară DOLJ  
Biroul de Cadastru și Publicitate Imobiliară Craiova

**A. Partea I. Descrierea imobilului**

TEREN Extravilan

Adresa: Jud. Dolj, T55, P32

Nr. Crt	Nr cadastral Nr. topografic	Suprafața* (mp)	Observații / Referințe
A1		Din acte: 40.000 Masurata: 19.794	Sector cadastral:18 Teren neimprejmuit;

**B. Partea II. Proprietari și acte**

Inscrieri privitoare la dreptul de proprietate și alte drepturi reale		Referințe
/		
Act Administrativ nr. TDP 1975-1981, din 17/06/2002 emis de COMISIA JUDETEANA DOLJ;		
B1	Intabulare, drept de PROPRIETATE, dobandit prin Reconstituire, cota actuala 1/1, cota initiala 1/1 1) COMBEI TUDORA, LIPSĂ CNP	A1

**C. Partea III. SARCINI .**

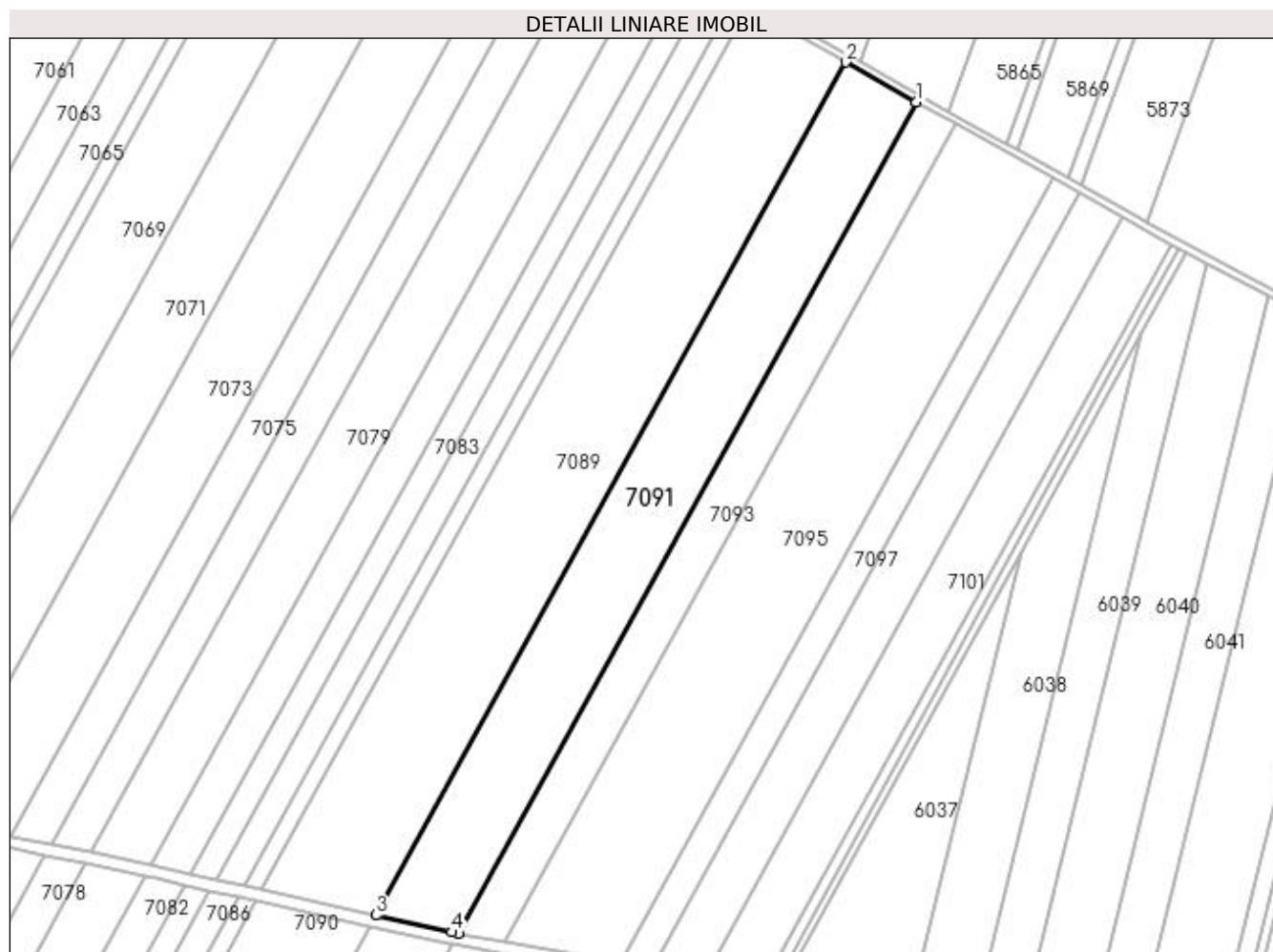
Inscrieri privind dezmembramintele dreptului de proprietate, drepturi reale de garanție și sarcini	Referințe
NU SUNT	

## Anexa Nr. 1 La Partea I

## Teren

Nr cadastral	Suprafața (mp)*	Observații / Referințe
	Din acte: 40.000 Masurata: 19.794	

\* Suprafața este determinată în planul de proiecție Stereo 70.



## Date referitoare la teren

Crt	Categorie folosință	Intravilan	Suprafața (mp)	Tarla	Parcelă	Nr. topo	Observații / Referințe
1	arabil	NU	19.794	55	32	-	TERENUL ESTE IMPARTIT IN DOUA LOTURI DE CANAL DIFERENTA DE SUPRAFATA SE REGASESTE LA ID 7092

## Lungime Segmente

1) Valorile lungimilor segmentelor sunt obținute din proiecție în plan.

Punct început	X / Y	Punct sfârșit	X / Y	Lungime segment (** (m)
1	426.515,273 298.195,899	2	426.479,636 298.215,835	40.835
2	426.479,636 298.215,835	3	426.242,874 297.785,86	490.851
3	426.242,874 297.785,86	4	426.280,956 297.777,369	39.018

Punct început	X / Y	Punct sfârșit	X / Y	Lungime segment (** (m)
4	426.280,956 297.777,369	5	426.284,465 297.776,737	3.565
5	426.284,465 297.776,737	1	426.515,273 298.195,899	478.507

\*\* Lungimile segmentelor sunt determinate în planul de proiecție Stereo 70 și sunt rotunjite la 1 milimetru.

\*\*\* Distanța dintre puncte este formată din segmente cumulate ce sunt mai mici decât valoarea 1 milimetru.



**DATE DESPRE IMOBILUL NR. 7092**

Oficiul de Cadastru și Publicitate Imobiliară DOLJ  
Biroul de Cadastru și Publicitate Imobiliară Craiova

**A. Partea I. Descrierea imobilului**

TEREN Extravilan

Adresa: Jud. Dolj, T55, P32

Nr. Crt	Nr cadastral Nr. topografic	Suprafața* (mp)	Observații / Referințe
A1		Din acte: 40.000 Masurata: 20.206	Sector cadastral:18 Teren neimprejmuit;

**B. Partea II. Proprietari și acte**

Inscrieri privitoare la dreptul de proprietate și alte drepturi reale		Referințe
/		
Act Administrativ nr. TDP 1975-1981, din 17/06/2002 emis de COMISIA JUDETEANA DOLJ;		
B1	Intabulare, drept de PROPRIETATE, dobandit prin Reconstituire, cota actuala 1/1, cota initiala 1/1 1) COMBEI TUDORA, LIPSĂ CNP	A1

**C. Partea III. SARCINI .**

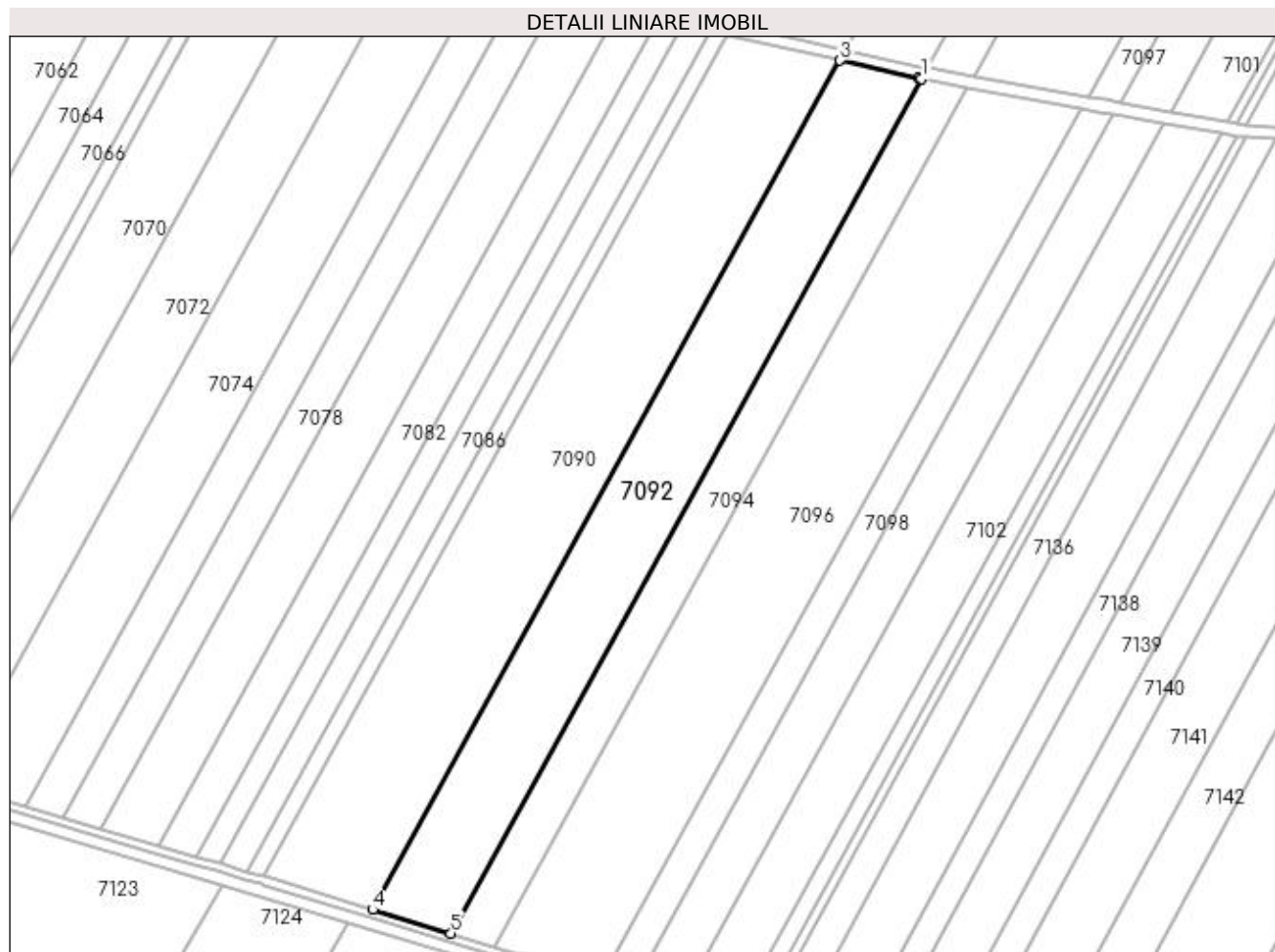
Inscrieri privind dezmembramintele dreptului de proprietate, drepturi reale de garanție și sarcini	Referințe
NU SUNT	

## Anexa Nr. 1 La Partea I

## Teren

Nr cadastral	Suprafața (mp)*	Observații / Referințe
	Din acte: 40.000 Masurata: 20.206	

\* Suprafața este determinată în planul de proiecție Stereo 70.



## Date referitoare la teren

Crt	Categorie folosință	Intra vilan	Suprafața (mp)	Tarla	Parcelă	Nr. topo	Observații / Referințe
1	arabil	NU	20.206	55	32	-	TERENUL ESTE IMPARTIT IN DOUA LOTURI DE CANAL DIFERENTA DE SUPRAFATA SE REGASESTE LA ID 7091

## Lungime Segmente

1) Valorile lungimilor segmentelor sunt obținute din proiecție în plan.

Punct început	X / Y	Punct sfârșit	X / Y	Lungime segment (** (m)
1	426.281,405 297.771,18	2	426.279,786 297.771,483	1.648
2	426.279,786 297.771,483	3	426.239,859 297.780,385	40.907
3	426.239,859 297.780,385	4	426.001,969 297.348,362	493.19



Punct început	X / Y	Punct sfârșit	X / Y	Lungime segment (** (m)
4	426.001,969 297.348,362	5	426.041,901 297.336,226	41.736
5	426.041,901 297.336,226	1	426.281,405 297.771,18	496.536

\*\* Lungimile segmentelor sunt determinate în planul de proiecție Stereo 70 și sunt rotunjite la 1 milimetru.

\*\*\* Distanța dintre puncte este formată din segmente cumulate ce sunt mai mici decât valoarea 1 milimetru.



**DATE DESPRE IMOBILUL NR. 7093**

Oficiul de Cadastru și Publicitate Imobiliară DOLJ  
Biroul de Cadastru și Publicitate Imobiliară Craiova

**A. Partea I. Descrierea imobilului**

TEREN Extravilan

Adresa: Jud. Dolj, tarla 55, parcela 33/1

Nr. Crt	Nr cadastral Nr. topografic	Suprafața* (mp)	Observații / Referințe
A1	31335	Din acte: 22.100 Masurata: 10.785	Sector cadastral:18 Teren neimprejmuit;

**B. Partea II. Proprietari și acte**

Inscrieri privitoare la dreptul de proprietate și alte drepturi reale		Referințe
<b>16397 / 25/02/2013</b>		
Act Notarial nr. CONTRACT DE VANZARE -CUMPARARE NR 227, din 22/02/2013 emis de NP. DRAGHICI FLOREA;		
B1	Intabulare, drept de PROPRIETATE, dobandit prin Conventie, cota actuala 1/1, cota initiala 1/1 1) GORIE TOMA 2) GORIE ILEANA	A1

**C. Partea III. SARCINI .**

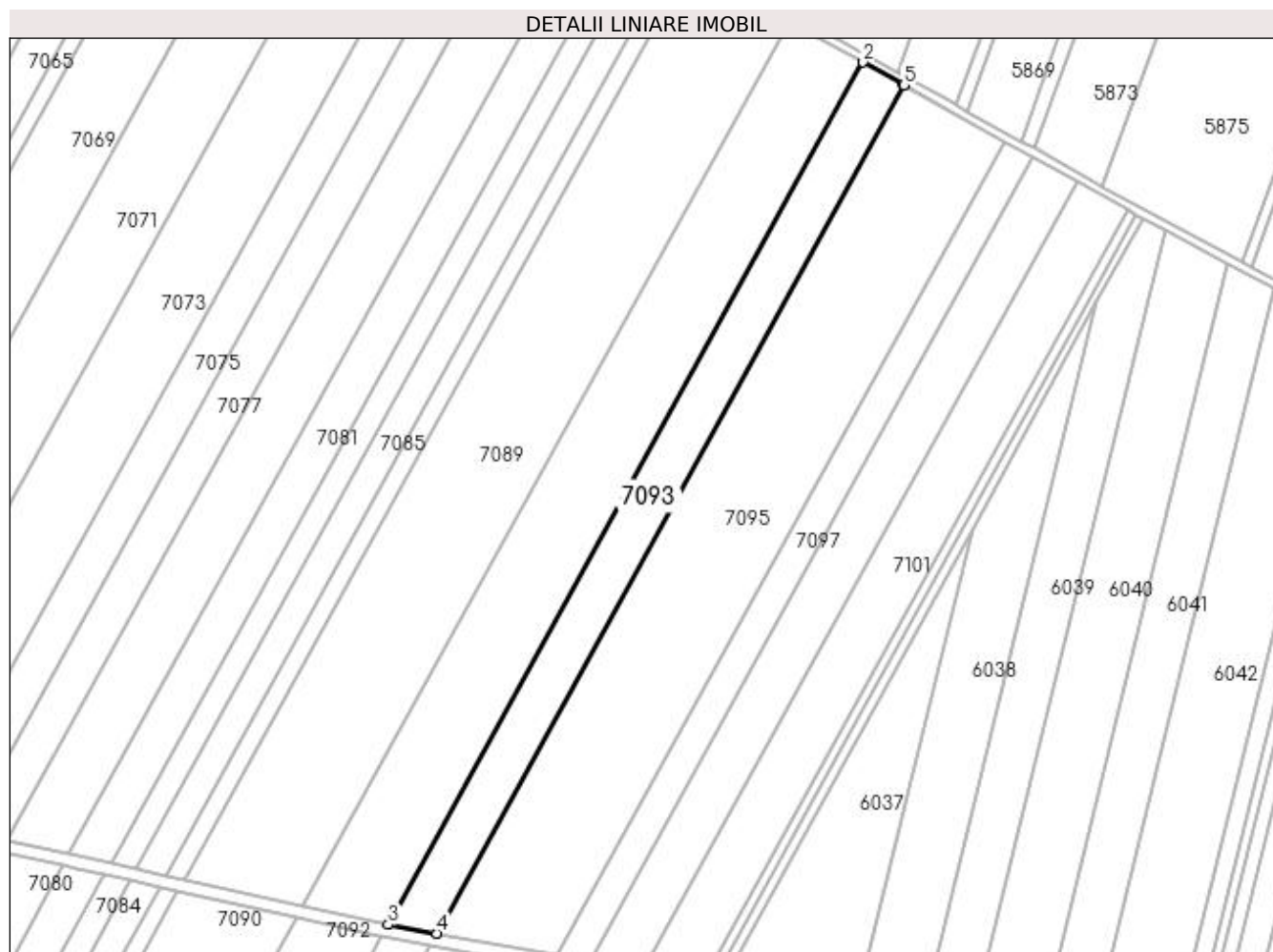
Inscrieri privind dezmembramintele dreptului de proprietate, drepturi reale de garanție și sarcini	Referințe
NU SUNT	

## Anexa Nr. 1 La Partea I

## Teren

Nr cadastral	Suprafața (mp)*	Observații / Referințe
31335	Din acte: 22.100 Masurata: 10.785	

\* Suprafața este determinată în planul de proiecție Stereo 70.



## Date referitoare la teren

Crt	Categorie folosință	Intravilan	Suprafața (mp)	Tarla	Parcelă	Nr. topo	Observații / Referințe
1	arabil	NU	10.785	55	33/1	-	

## Lungime Segmente

1) Valorile lungimilor segmentelor sunt obținute din proiecție în plan.

Punct început	X / Y	Punct sfârșit	X / Y	Lungime segment (** (m)
1	426.534,81 298.184,97	2	426.515,273 298.195,899	22.386
2	426.515,273 298.195,899	3	426.284,466 297.776,737	478.507
3	426.284,466 297.776,737	4	426.308,068 297.772,488	23.981
4	426.308,068 297.772,488	5	426.535,107 298.184,804	470.692

Punct început	X / Y	Punct sfârșit	X / Y	Lungime segment (** (m)
5	426.535,107 298.184,804	1	426.534,81 298.184,97	0.34

\*\* Lungimile segmentelor sunt determinate în planul de proiecție Stereo 70 și sunt rotunjite la 1 milimetru.

\*\*\* Distanța dintre puncte este formată din segmente cumulate ce sunt mai mici decât valoarea 1 milimetru.



**DATE DESPRE IMOBILUL NR. 7094**

Oficiul de Cadastru și Publicitate Imobiliară DOLJ  
Biroul de Cadastru și Publicitate Imobiliară Craiova

**A. Partea I. Descrierea imobilului**

TEREN Extravilan

Adresa: Jud. Dolj, T55, P33/1

Nr. Crt	Nr cadastral Nr. topografic	Suprafața* (mp)	Observații / Referințe
A1	31330	Din acte: 22.100 Masurata: 11.315	Sector cadastral:18 Teren neimprejmut;

**B. Partea II. Proprietari și acte**

Inscrieri privitoare la dreptul de proprietate și alte drepturi reale		Referințe
<b>16406 / 25/02/2013</b>		
Act Notarial nr. CONTRACT DE VANZARE -CUMPARARE NR 227, din 22/02/2013 emis de DRAGHICI FLOREA;		
B1	Intabulare, drept de PROPRIETATE, dobandit prin Conventie, cota actuala 1/1, cota initiala 1/1 1) GORIE ILEANA 2) GORIE TOMA	A1

**C. Partea III. SARCINI .**

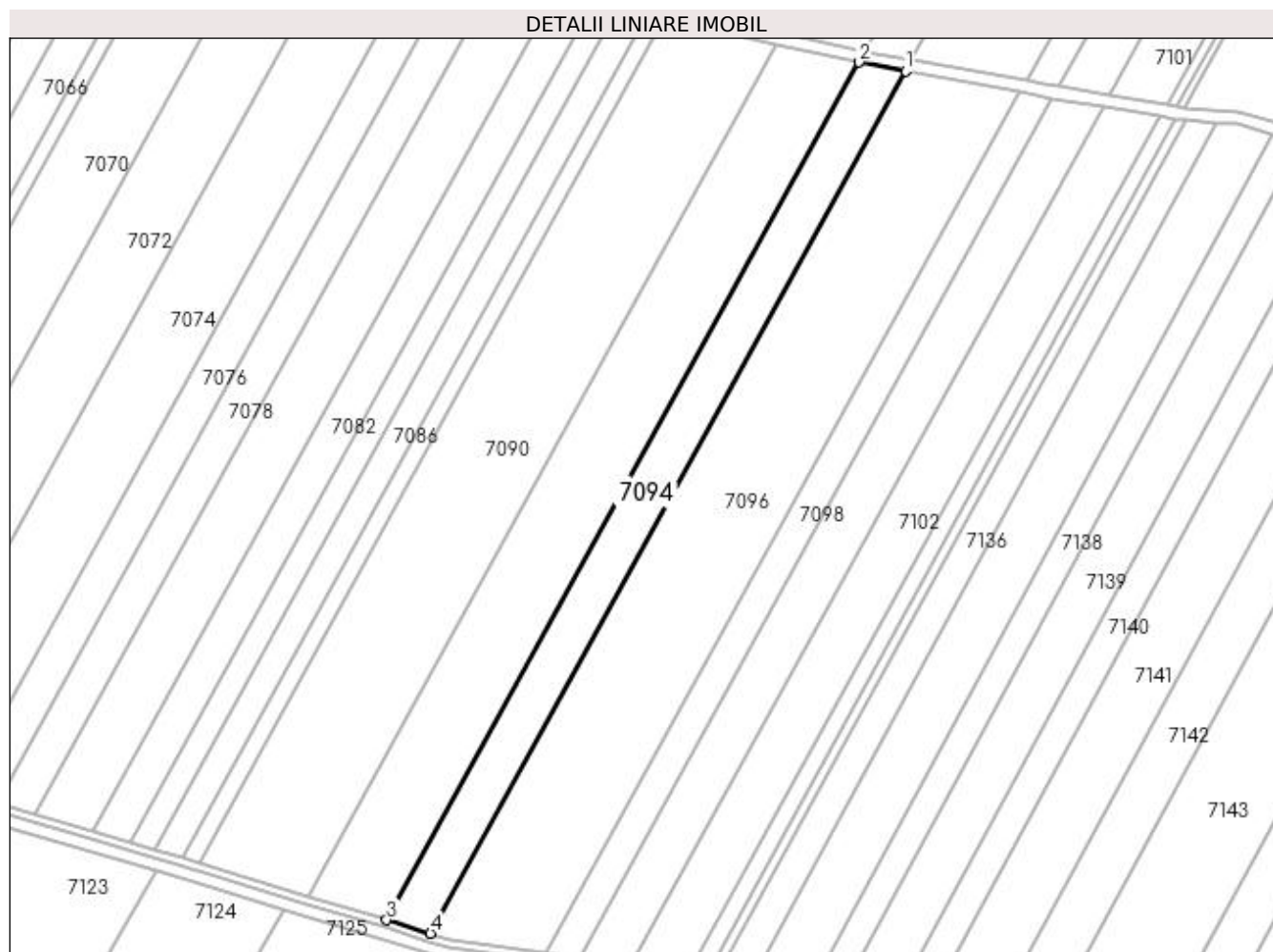
Inscrieri privind dezmembramintele dreptului de proprietate, drepturi reale de garanție și sarcini	Referințe
NU SUNT	

## Anexa Nr. 1 La Partea I

## Teren

Nr cadastral	Suprafața (mp)*	Observații / Referințe
31330	Din acte: 22.100 Masurata: 11.315	

\* Suprafața este determinată în planul de proiecție Stereo 70.



## Date referitoare la teren

Crt	Categorie folosință	Intra vilan	Suprafața (mp)	Tarla	Parcelă	Nr. topo	Observații / Referințe
1	arabil	NU	11.315	55	33/1	-	

## Lungime Segmente

1) Valorile lungimilor segmentelor sunt obținute din proiecție în plan.

Punct început	X / Y	Punct sfârșit	X / Y	Lungime segment (** (m)
1	426.304,926 297.766,783	2	426.281,405 297.771,18	23.929
2	426.281,405 297.771,18	3	426.041,901 297.336,226	496.536
3	426.041,901 297.336,226	4	426.064,124 297.329,471	23.227
4	426.064,124 297.329,471	1	426.304,926 297.766,783	499.226



**\*\* Lungimile segmentelor sunt determinate în planul de proiecție Stereo 70 și sunt rotunjite la 1 milimetru.**

**\*\*\* Distanța dintre puncte este formată din segmente cumulate ce sunt mai mici decât valoarea 1 milimetru.**



**DATE DESPRE IMOBILUL NR. 7095**

Oficiul de Cadastru și Publicitate Imobiliară DOLJ  
Biroul de Cadastru și Publicitate Imobiliară Craiova

**A. Partea I. Descrierea imobilului**

TEREN Extravilan

Adresa: Jud. Dolj, T55, P34

Nr. Crt	Nr cadastral Nr. topografic	Suprafața* (mp)	Observații / Referințe
A1	31337	Din acte: 53.800 Masurata: 25.826	Sector cadastral:18 Teren neimprejmuit;

**B. Partea II. Proprietari și acte**

Inscrieri privitoare la dreptul de proprietate și alte drepturi reale		Referințe
<b>16378 / 25/02/2013</b>		
Act Notarial nr. CONTRACT DE VANZARE -CUMPARARE NR 229, din 22/02/2013 emis de NP DRAGHICI FLOREA (INCHEIERE DE RECTIFICARE NR 1/13.03.2013 NP DRAGHICI FLOREA);		
B1	Intabulare, drept de PROPRIETATE, dobandit prin Conventie, cota actuala 1/1, cota initiala 1/1 1) GORIE TOMA 2) GORIE ILEANA	A1

**C. Partea III. SARCINI .**

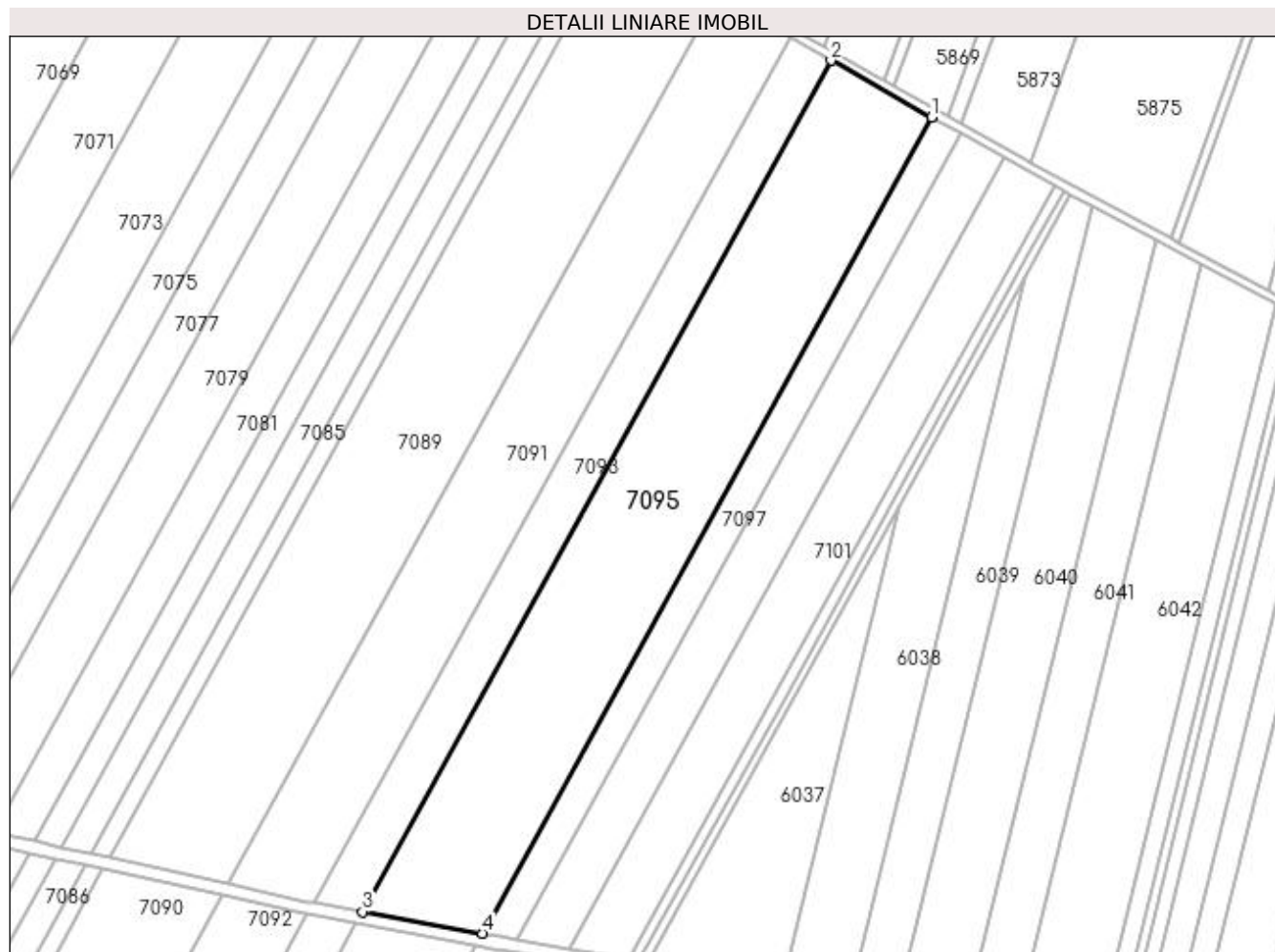
Inscrieri privind dezmembramintele dreptului de proprietate, drepturi reale de garanție și sarcini	Referințe
NU SUNT	

## Anexa Nr. 1 La Partea I

## Teren

Nr cadastral	Suprafața (mp)*	Observații / Referințe
31337	Din acte: 53.800 Masurata: 25.826	

\* Suprafața este determinată în planul de proiecție Stereo 70.



## Date referitoare la teren

Crt	Categorie folosință	Intra vilan	Suprafața (mp)	Tarla	Parcelă	Nr. topo	Observații / Referințe
1	arabil	NU	25.826	55	34	-	CORP 1

## Lungime Segmente

1) Valorile lungimilor segmentelor sunt obținute din proiecție în plan.

Punct început	X / Y	Punct sfârșit	X / Y	Lungime segment (** (m)
1	426.583,993 298.157,456	2	426.535,107 298.184,804	56.016
2	426.535,107 298.184,804	3	426.308,068 297.772,488	470.692
3	426.308,068 297.772,488	4	426.366,246 297.762,013	59.113
4	426.366,246 297.762,013	1	426.583,993 298.157,456	451.43

**\*\* Lungimile segmentelor sunt determinate în planul de proiecție Stereo 70 și sunt rotunjite la 1 milimetru.**

**\*\*\* Distanța dintre puncte este formată din segmente cumulate ce sunt mai mici decât valoarea 1 milimetru.**



**DATE DESPRE IMOBILUL NR. 7096**

Oficiul de Cadastru și Publicitate Imobiliară DOLJ  
Biroul de Cadastru și Publicitate Imobiliară Craiova

**A. Partea I. Descrierea imobilului**

TEREN Extravilan

Adresa: Jud. Dolj, tarla 55, parcela 34

Nr. Crt	Nr cadastral Nr. topografic	Suprafața* (mp)	Observații / Referințe
A1	31331	Din acte: 53.800 Masurata: 27.974	Sector cadastral:18 Teren neimprejmuit;

**B. Partea II. Proprietari și acte**

Inscrieri privitoare la dreptul de proprietate și alte drepturi reale		Referințe
<b>17411 / 27/02/2013</b>		
Act Notarial nr. CONTRACT DE VANZARE -CUMPARARE NR 229, din 22/02/2013 emis de NP DRAGHICI FLOREA;		
B1	Intabulare, drept de PROPRIETATE, dobandit prin Conventie, cota actuala 1/1, cota initiala 1/1 1) GORIE ILEANA 2) GORIE TOMA	A1

**C. Partea III. SARCINI .**

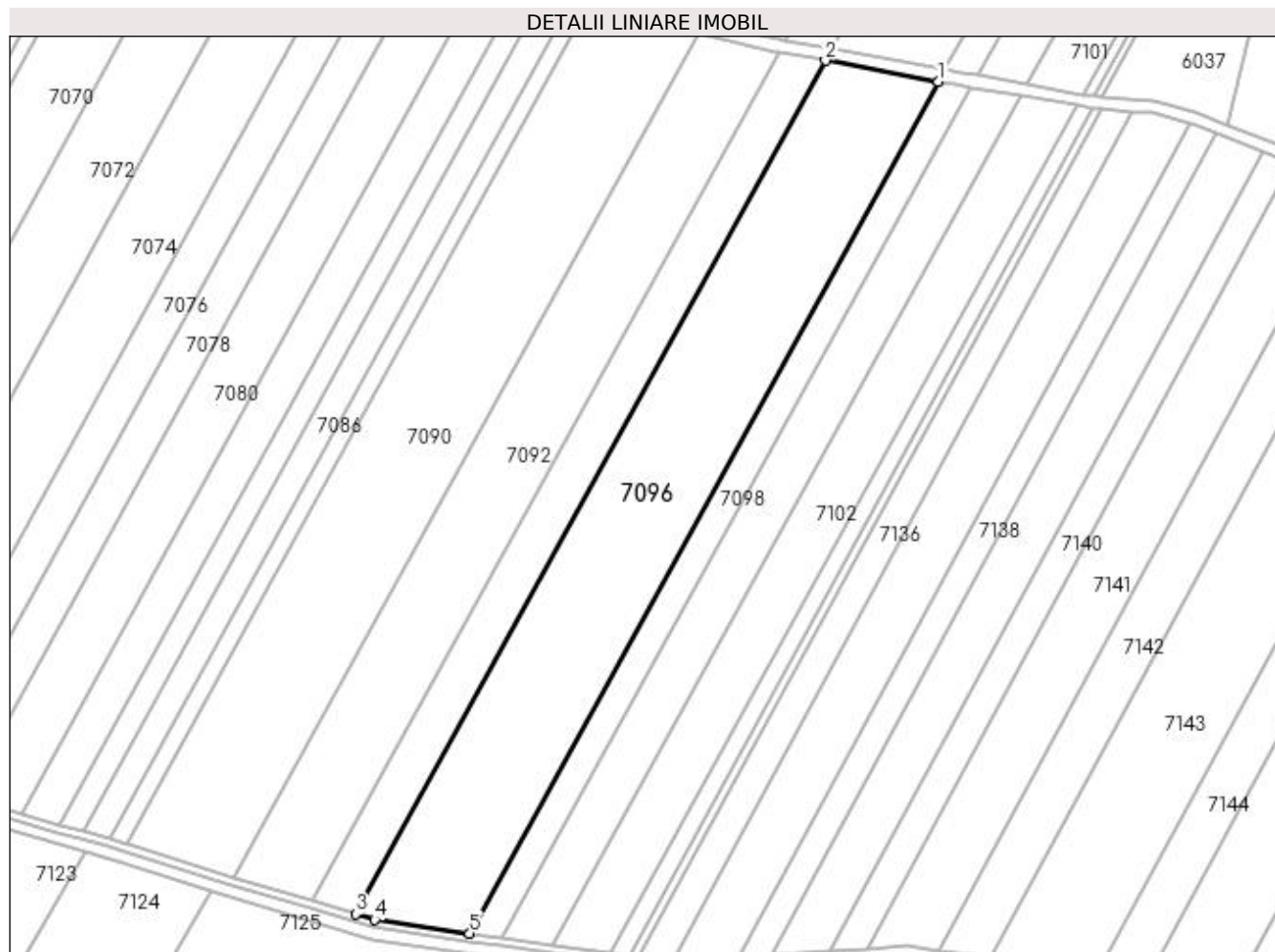
Inscrieri privind dezmembramintele dreptului de proprietate, drepturi reale de garanție și sarcini	Referințe
NU SUNT	

## Anexa Nr. 1 La Partea I

## Teren

Nr cadastral	Suprafața (mp)*	Observații / Referințe
31331	Din acte: 53.800 Masurata: 27.974	

\* Suprafața este determinată în planul de proiecție Stereo 70.



## Date referitoare la teren

Crt	Categorie folosință	Intravilan	Suprafața (mp)	Tarla	Parcelă	Nr. topo	Observații / Referințe
1	arabil	NU	27.974	55	34	-	

## Lungime Segmente

1) Valorile lungimilor segmentelor sunt obținute din proiecție în plan.

Punct început	X / Y	Punct sfârșit	X / Y	Lungime segment (** (m)
1	426.362,903 297.755,943	2	426.304,926 297.766,783	58.982
2	426.304,926 297.766,783	3	426.064,124 297.329,471	499.226
3	426.064,124 297.329,471	4	426.073,856 297.326,514	10.171
4	426.073,856 297.326,514	5	426.122,593 297.319,525	49.236



Punct început	X / Y	Punct sfârşit	X / Y	Lungime segment (** (m)
5	426.122,593 297.319,525	1	426.362,903 297.755,943	498.206

\*\* Lungimile segmentelor sunt determinate în planul de proiecţie Stereo 70 şi sunt rotunjite la 1 milimetru.

\*\*\* Distanţa dintre puncte este formată din segmente cumulate ce sunt mai mici decât valoarea 1 milimetru.



**DATE DESPRE IMOBILUL NR. 7097**

Oficiul de Cadastru și Publicitate Imobiliară DOLJ  
Biroul de Cadastru și Publicitate Imobiliară Craiova

**A. Partea I. Descrierea imobilului**

TEREN Extravilan

Adresa: Jud. Dolj, T55, P14

Nr. Crt	Nr cadastral Nr. topografic	Suprafața* (mp)	Observații / Referințe
A1		Din acte: 15.000 Masurata: 7.110	Sector cadastral:18 Teren neimprejmut;

**B. Partea II. Proprietari și acte**

Inscrieri privitoare la dreptul de proprietate și alte drepturi reale		Referințe
/		
Act Administrativ nr. 3520, din 31/07/2006 emis de COMISIA JUDETEANA DOLJ;		
B1	Intabulare, drept de PROPRIETATE, dobandit prin Reconstituire, cota actuala 1/1, cota initiala 1/1 1) <b>NITU VASILE</b> , LIPSĂ CNP 2) <b>PENCEA VIORICA</b> , LIPSĂ CNP 3) <b>NITU STEFAN</b> , LIPSĂ CNP 4) <b>NITU MARIN</b> , LIPSĂ CNP	A1

**C. Partea III. SARCINI .**

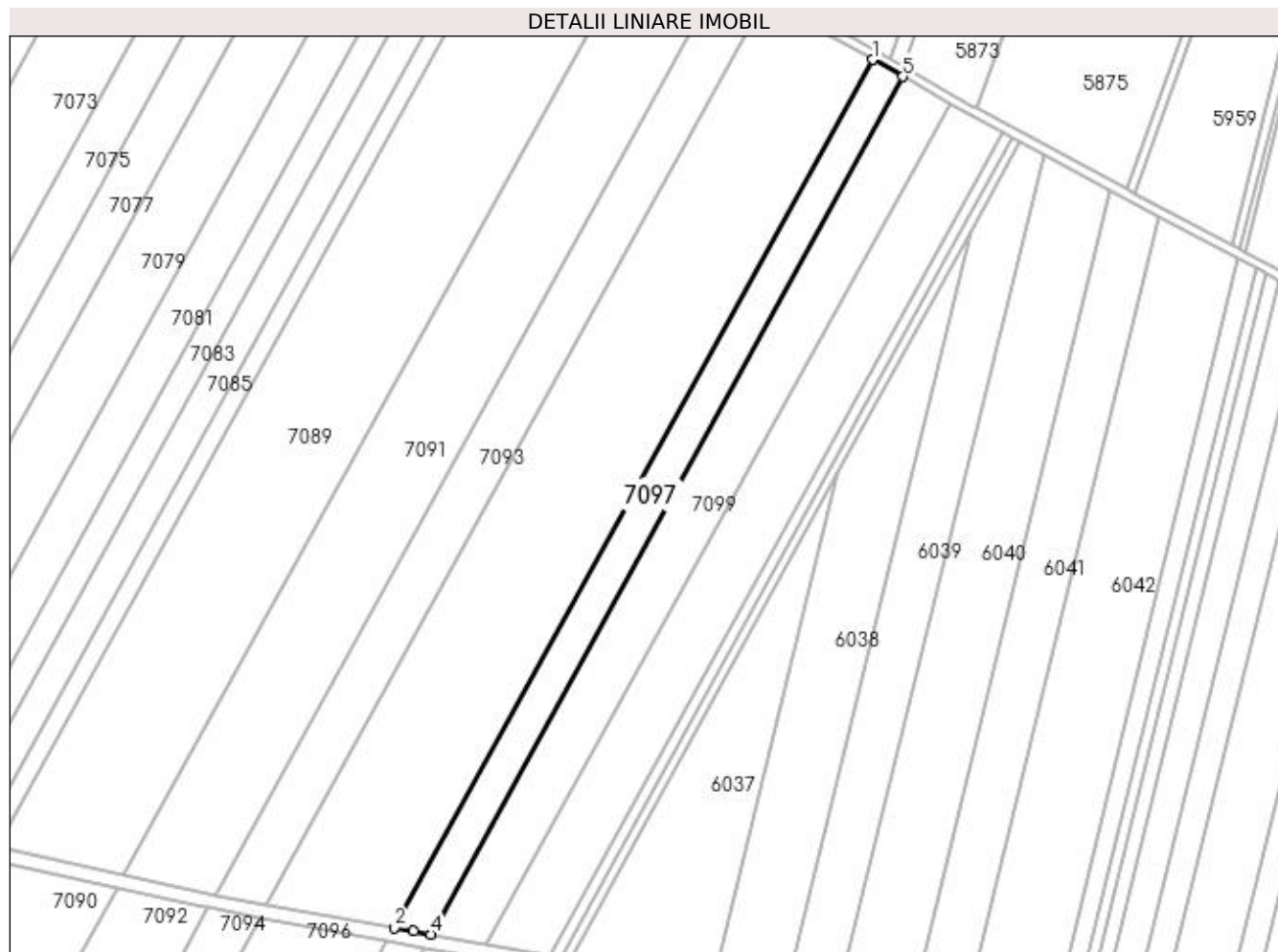
Inscrieri privind dezmembramintele dreptului de proprietate, drepturi reale de garanție și sarcini	Referințe
NU SUNT	

## Anexa Nr. 1 La Partea I

## Teren

Nr cadastral	Suprafața (mp)*	Observații / Referințe
	Din acte: 15.000 Masurata: 7.110	

\* Suprafața este determinată în planul de proiecție Stereo 70.



## Date referitoare la teren

Crt	Categorie folosință	Intra vilan	Suprafața (mp)	Tarla	Parcelă	Nr. topo	Observații / Referințe
1	arabil	NU	7.110	55	14	-	IDENTIC CU T56 TERENUL ESTE IMPARTIT IN DOUA LOTURI DE CANAL DIFERENTA DE SUPRAFATA SE REGASESTE LA ID 7098

## Lungime Segmente

1) Valorile lungimilor segmentelor sunt obținute din proiecție în plan.

Punct început	X / Y	Punct sfârșit	X / Y	Lungime segment (** (m)
1	426.583,993 298.157,456	2	426.366,246 297.762,013	451.43
2	426.366,246 297.762,013	3	426.374,849 297.760,464	8.741
3	426.374,849 297.760,464	4	426.382,714 297.759,068	7.988
4	426.382,714 297.759,068	5	426.597,823 298.149,719	445.96

Punct început	X / Y	Punct sfârşit	X / Y	Lungime segment (** (m)
5	426.597,823 298.149,719	1	426.583,993 298.157,456	15.847

\*\* Lungimile segmentelor sunt determinate în planul de proiecţie Stereo 70 şi sunt rotunjite la 1 milimetru.

\*\*\* Distanţa dintre puncte este formată din segmente cumulate ce sunt mai mici decât valoarea 1 milimetru.



**DATE DESPRE IMOBILUL NR. 7098**

Oficiul de Cadastru și Publicitate Imobiliară DOLJ  
Biroul de Cadastru și Publicitate Imobiliară Craiova

**A. Partea I. Descrierea imobilului**

TEREN Extravilan

Adresa: Jud. Dolj, T55, P14

Nr. Crt	Nr cadastral Nr. topografic	Suprafața* (mp)	Observații / Referințe
A1		Din acte: 15.000 Masurata: 7.890	Sector cadastral:18 Teren neimprejmit;

**B. Partea II. Proprietari și acte**

Inscrieri privitoare la dreptul de proprietate și alte drepturi reale		Referințe
/		
Act Administrativ nr. 3520, din 31/07/2006 emis de COMISIA JUDETEANA DOLJ;		
B1	Intabulare, drept de PROPRIETATE, dobandit prin Reconstituire, cota actuala 1/1, cota initiala 1/1 1) <b>NITU VASILE</b> , LIPSĂ CNP 2) <b>PENCEA VIORICA</b> , LIPSĂ CNP 3) <b>NITU STEFAN</b> , LIPSĂ CNP 4) <b>NITU MARIN</b> , LIPSĂ CNP	A1

**C. Partea III. SARCINI .**

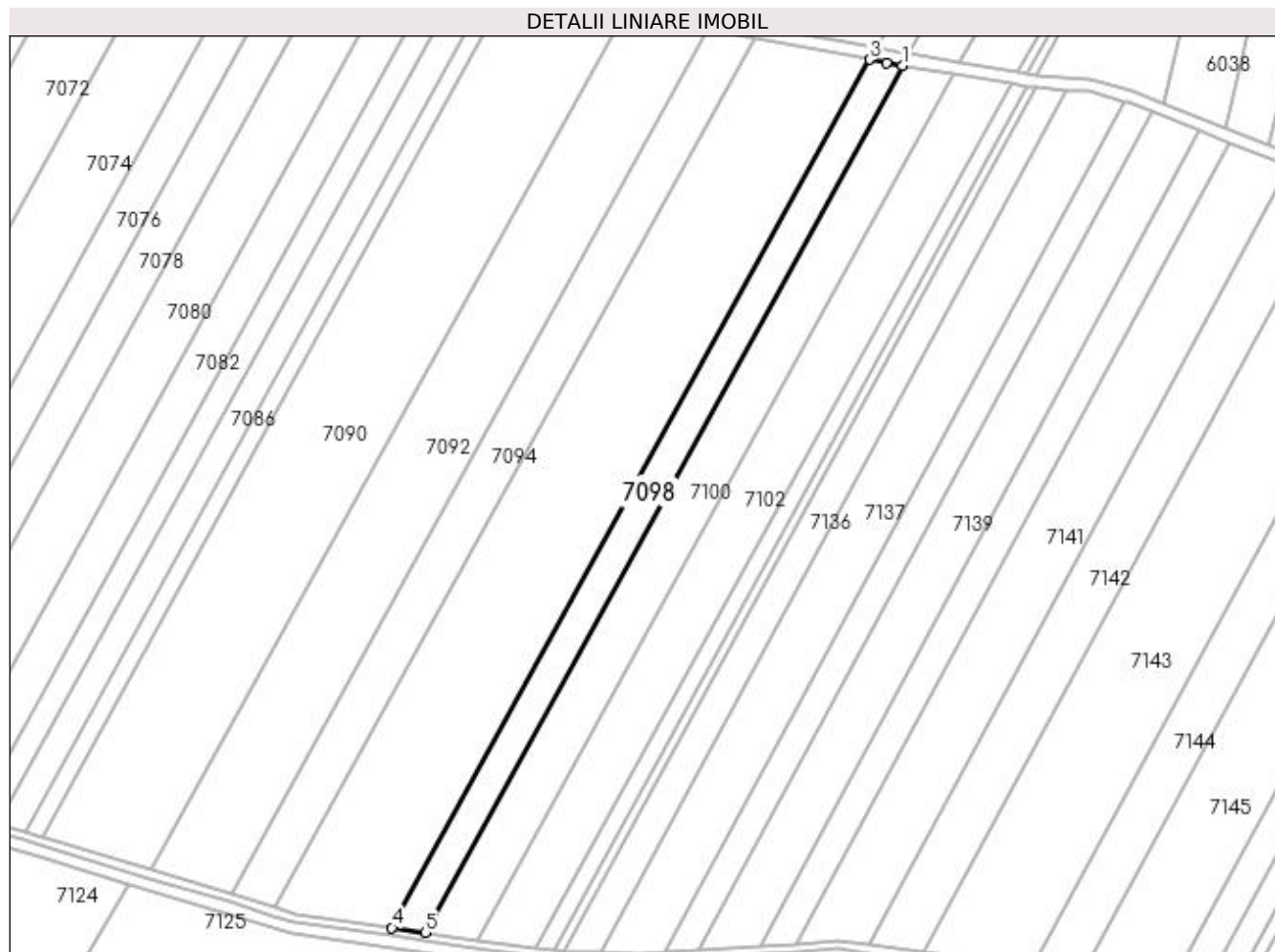
Inscrieri privind dezmembramintele dreptului de proprietate, drepturi reale de garanție și sarcini	Referințe
NU SUNT	

## Anexa Nr. 1 La Partea I

## Teren

Nr cadastral	Suprafața (mp)*	Observații / Referințe
	Din acte: 15.000 Masurata: 7.890	

\* Suprafața este determinată în planul de proiecție Stereo 70.



## Date referitoare la teren

Crt	Categorie folosință	Intravilan	Suprafața (mp)	Tarla	Parcelă	Nr. topo	Observații / Referințe
1	arabil	NU	7.890	55	14	-	IDENTIC CU T56 TERENUL ESTE IMPARTIT IN DOUA LOTURI DE CANAL DIFERENTA DE SUPRAFATA SE REGASESTE LA ID 7097

## Lungime Segmente

1) Valorile lungimilor segmentelor sunt obținute din proiecție în plan.

Punct început	X / Y	Punct sfârșit	X / Y	Lungime segment (** (m)
1	426.379,382 297.753,017	2	426.371,478 297.754,34	8.014
2	426.371,478 297.754,34	3	426.362,903 297.755,943	8.723
3	426.362,903 297.755,943	4	426.122,593 297.319,525	498.206
4	426.122,593 297.319,525	5	426.139,36 297.317,121	16.938



Punct început	X / Y	Punct sfârșit	X / Y	Lungime segment (** (m)
5	426.139,36 297.317,121	1	426.379,382 297.753,017	497.61

\*\* Lungimile segmentelor sunt determinate în planul de proiecție Stereo 70 și sunt rotunjite la 1 milimetru.

\*\*\* Distanța dintre puncte este formată din segmente cumulate ce sunt mai mici decât valoarea 1 milimetru.



**DATE DESPRE IMOBILUL NR. 7099**

Oficiul de Cadastru și Publicitate Imobiliară DOLJ  
Biroul de Cadastru și Publicitate Imobiliară Craiova

**A. Partea I. Descrierea imobilului**

TEREN Extravilan

Adresa: Jud. Dolj, T55, P35,35/1

Nr. Crt	Nr cadastral Nr. topografic	Suprafața* (mp)	Observații / Referințe
A1		Din acte: 23.141 Masurata: 10.885	Sector cadastral:18 Teren neimprejmut;

**B. Partea II. Proprietari și acte**

Inscrieri privitoare la dreptul de proprietate și alte drepturi reale		Referințe
/		
Act Administrativ nr. PV 1, din 28/02/2013 emis de COMISIA LOCALA LEU;		
B1	Inscrierea provizorie, drept de PROPRIETATE, dobandit prin Reconstituire, cota actuala 1/1, cota initiala 1/1 1) PAUNESCU ION, LIPSĂ CNP	A1

**C. Partea III. SARCINI .**

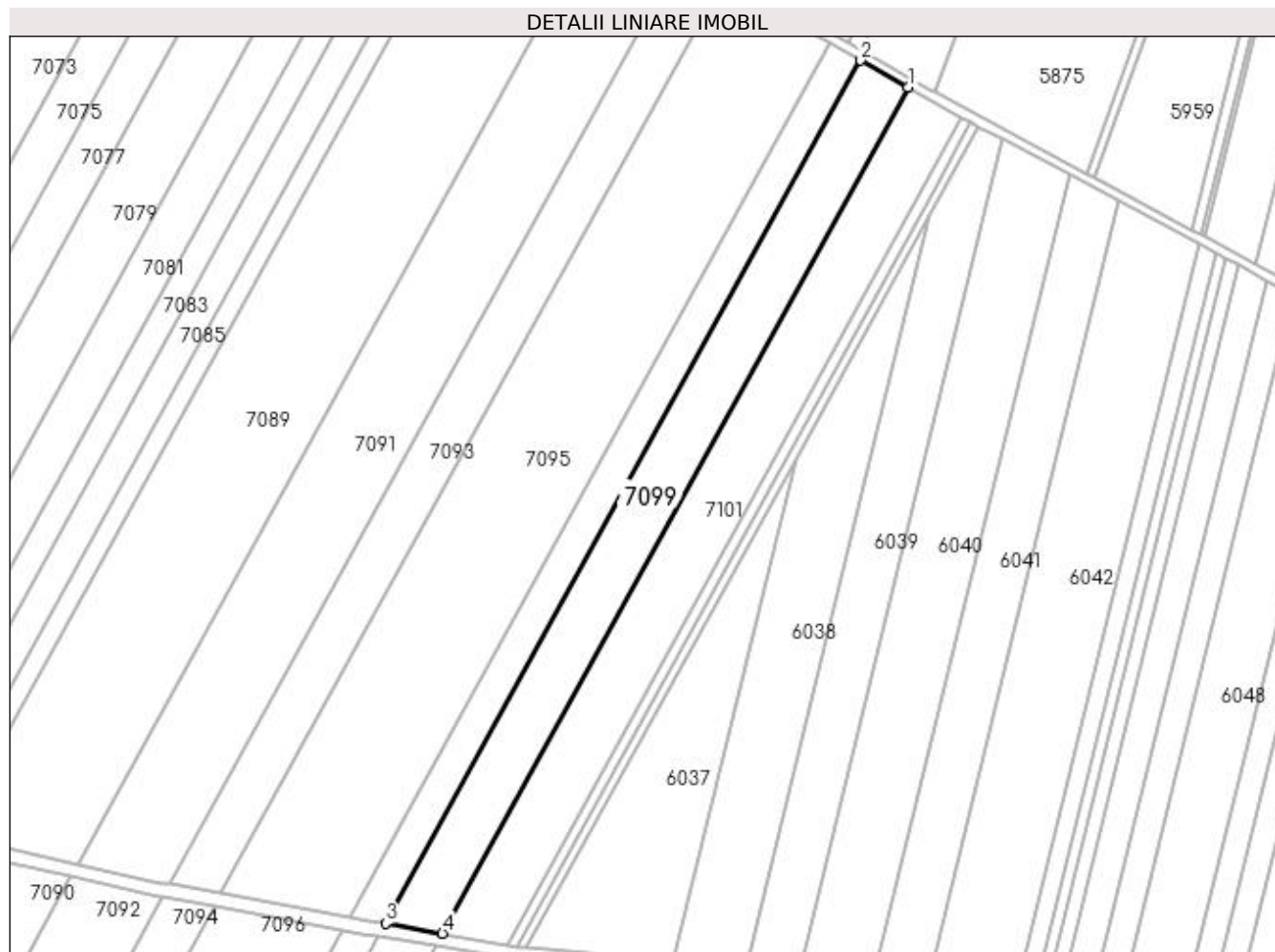
Inscrieri privind dezmembramintele dreptului de proprietate, drepturi reale de garanție și sarcini	Referințe
NU SUNT	

## Anexa Nr. 1 La Partea I

## Teren

Nr cadastral	Suprafața (mp)*	Observații / Referințe
	Din acte: 23.141 Masurata: 10.885	

\* Suprafața este determinată în planul de proiecție Stereo 70.



## Date referitoare la teren

Crt	Categorie folosință	Intravilan	Suprafața (mp)	Tarla	Parcelă	Nr. topo	Observații / Referințe
1	arabil	NU	10.885	55	35,35/1	-	TERENUL ESTE IMPARTIT IN DOUA LOTURI DE CANAL DIFERENTA DE SUPRAFATA SE REGASESTE LA ID 7100

## Lungime Segmente

1) Valorile lungimilor segmentelor sunt obținute din proiecție în plan.

Punct început	X / Y	Punct sfârșit	X / Y	Lungime segment (** (m)
1	426.619,332 298.137,686	2	426.597,823 298.149,719	24.646
2	426.597,823 298.149,719	3	426.382,714 297.759,068	445.96
3	426.382,714 297.759,068	4	426.408,344 297.754,52	26.03

Punct început	X / Y	Punct sfârșit	X / Y	Lungime segment (** (m)
4	426.408,344 297.754,52	1	426.619,332 298.137,686	437.416

\*\* Lungimile segmentelor sunt determinate în planul de proiecție Stereo 70 și sunt rotunjite la 1 milimetru.

\*\*\* Distanța dintre puncte este formată din segmente cumulate ce sunt mai mici decât valoarea 1 milimetru.



**DATE DESPRE IMOBILUL NR. 7100**

Oficiul de Cadastru și Publicitate Imobiliară DOLJ  
Biroul de Cadastru și Publicitate Imobiliară Craiova

**A. Partea I. Descrierea imobilului**

TEREN Extravilan

Adresa: Jud. Dolj, T55, P35,35/1

Nr. Crt	Nr cadastral Nr. topografic	Suprafața* (mp)	Observații / Referințe
A1		Din acte: 23.141 Masurata: 12.256	Sector cadastral:18 Teren neimprejmut;

**B. Partea II. Proprietari și acte**

Inscrieri privitoare la dreptul de proprietate și alte drepturi reale		Referințe
/		
Act Administrativ nr. PV 1, din 28/02/2013 emis de COMISIA LOCALA LEU;		
B1	Inscrierea provizorie, drept de PROPRIETATE, dobandit prin Reconstituire, cota actuala 1/1, cota initiala 1/1 1) PAUNESCU ION, LIPSĂ CNP	A1

**C. Partea III. SARCINI .**

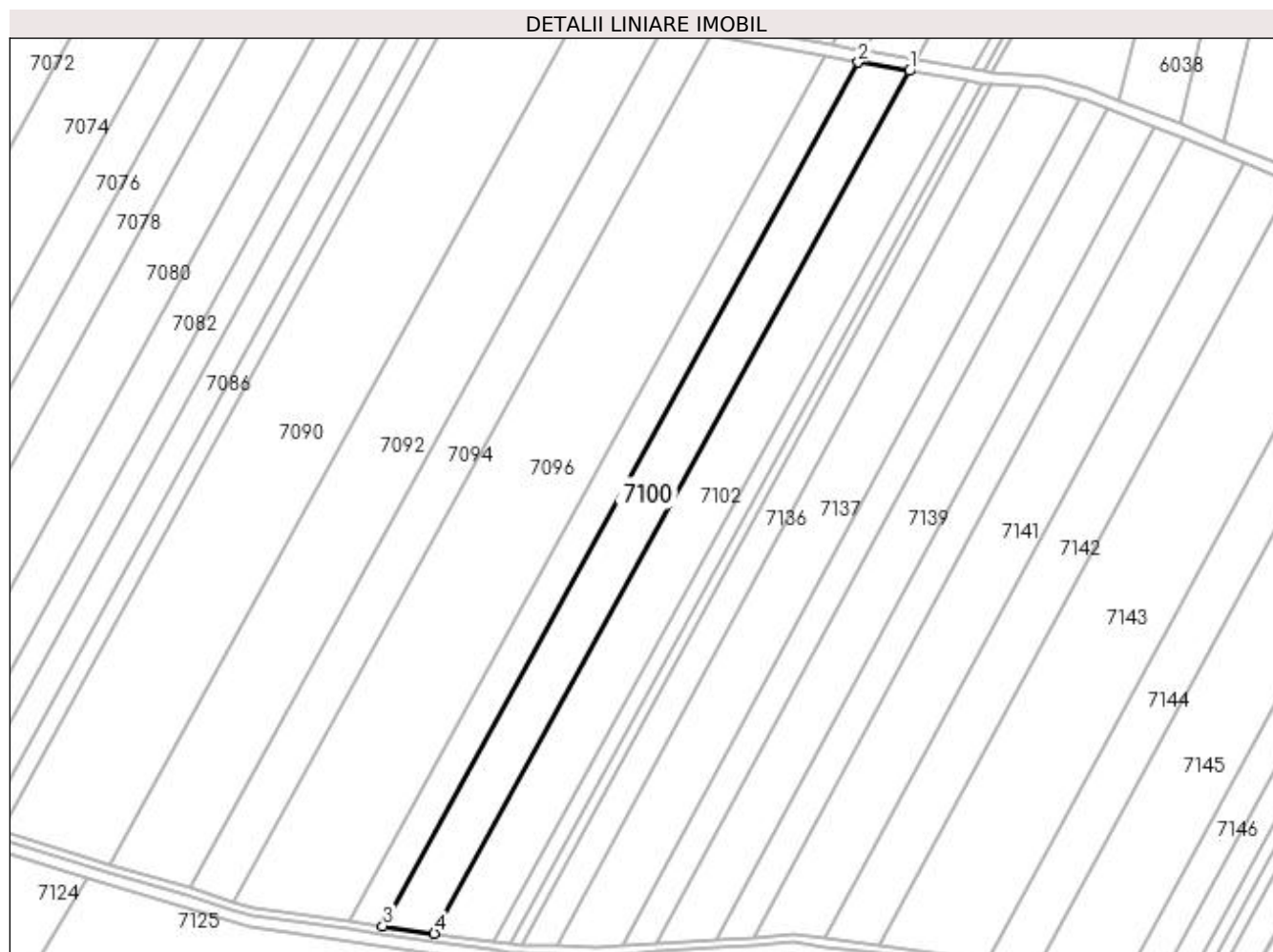
Inscrieri privind dezmembramintele dreptului de proprietate, drepturi reale de garanție și sarcini	Referințe
NU SUNT	

## Anexa Nr. 1 La Partea I

## Teren

Nr cadastral	Suprafața (mp)*	Observații / Referințe
	Din acte: 23.141 Masurata: 12.256	

\* Suprafața este determinată în planul de proiecție Stereo 70.



## Date referitoare la teren

Crt	Categorie folosință	Intravilan	Suprafața (mp)	Tarla	Parcelă	Nr. topo	Observații / Referințe
1	arabil	NU	12.256	55	35,35/1	-	TERENUL ESTE IMPARTIT IN DOUA LOTURI DE CANAL DIFERENTA DE SUPRAFATA SE REGASESTE LA ID 7099

## Lungime Segmente

1) Valorile lungimilor segmentelor sunt obținute din proiecție în plan.

Punct început	X / Y	Punct sfârșit	X / Y	Lungime segment (** (m)
1	426.405,142 297.748,704	2	426.379,382 297.753,017	26.118
2	426.379,382 297.753,017	3	426.139,36 297.317,121	497.61
3	426.139,36 297.317,121	4	426.165,435 297.313,382	26.342



Punct început	X / Y	Punct sfârșit	X / Y	Lungime segment (** (m)
4	426.165,435 297.313,382	1	426.405,142 297.748,704	496.956

\*\* Lungimile segmentelor sunt determinate în planul de proiecție Stereo 70 și sunt rotunjite la 1 milimetru.

\*\*\* Distanța dintre puncte este formată din segmente cumulate ce sunt mai mici decât valoarea 1 milimetru.



**DATE DESPRE IMOBILUL NR. 7101**

Oficiul de Cadastru și Publicitate Imobiliară DOLJ  
Biroul de Cadastru și Publicitate Imobiliară Craiova

**A. Partea I. Descrierea imobilului**

TEREN Extravilan

Adresa: Jud. Dolj, T55, P37

Nr. Crt	Nr cadastral Nr. topografic	Suprafața* (mp)	Observații / Referințe
A1		Din acte: 25.921 Masurata: 12.068	Sector cadastral:18 Teren neimprejmut;

**B. Partea II. Proprietari și acte**

Inscrieri privitoare la dreptul de proprietate și alte drepturi reale		Referințe
/		
Act Administrativ nr. PV 1, din 17/12/2020 emis de COMISIA LOCALA LEU;		
B1	Inscrierea provizorie, drept de PROPRIETATE, dobandit prin Reconstituire, cota actuala 1/1, cota initiala 1/1 1) MORTUN ALEXANDRU IOAN	A1

**C. Partea III. SARCINI .**

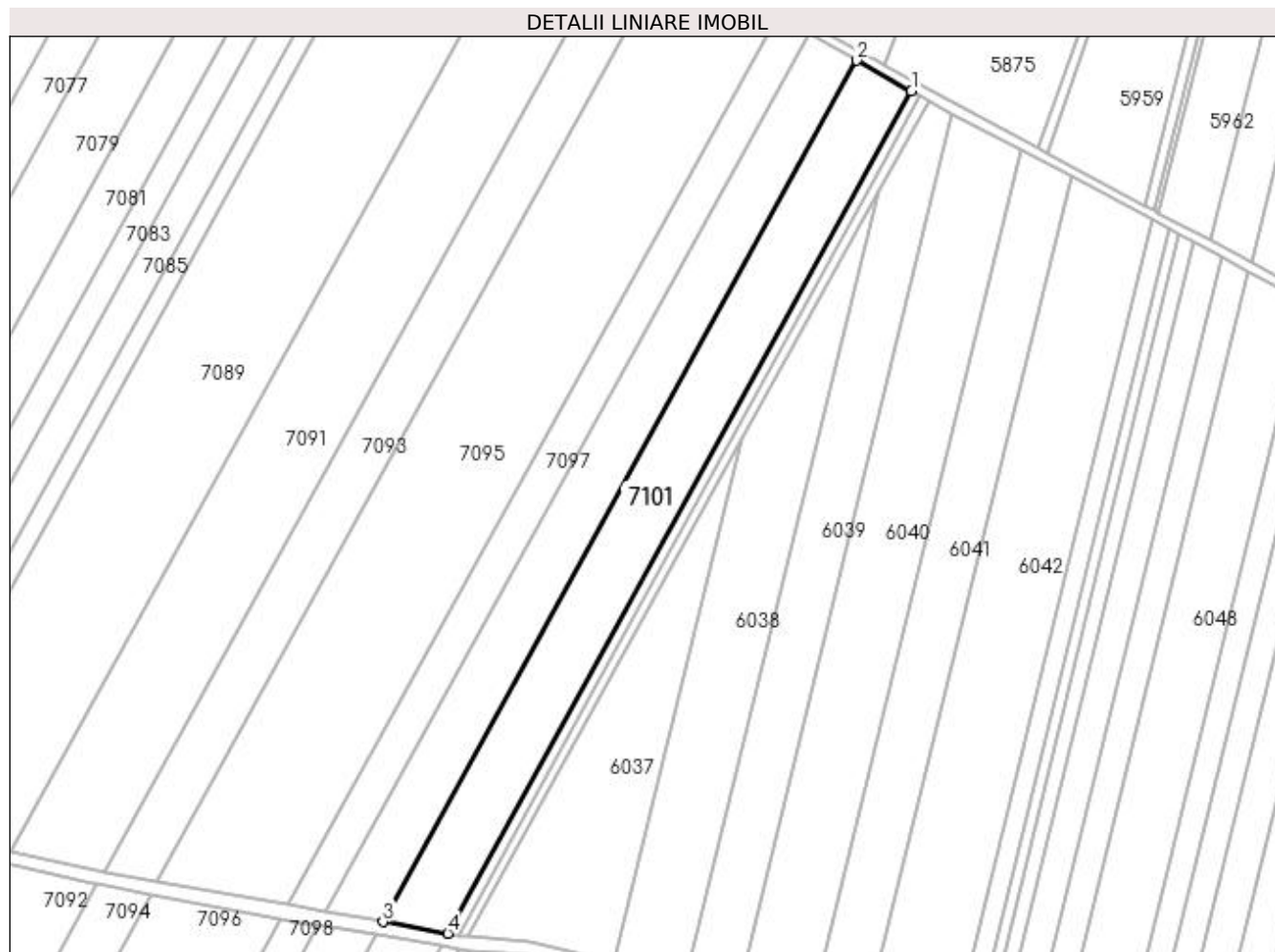
Inscrieri privind dezmembramintele dreptului de proprietate, drepturi reale de garanție și sarcini	Referințe
NU SUNT	

## Anexa Nr. 1 La Partea I

## Teren

Nr cadastral	Suprafața (mp)*	Observații / Referințe
	Din acte: 25.921 Masurata: 12.068	

\* Suprafața este determinată în planul de proiecție Stereo 70.



## Date referitoare la teren

Crt	Categorie folosință	Intravilan	Suprafața (mp)	Tarla	Parcelă	Nr. topo	Observații / Referințe
1	arabil	NU	12.068	55	37	-	TERENUL ESTE IMPARTIT IN DOUA LOTURI DE CANAL DIFERENTA DE SUPRAFATA SE REGASESTE LA ID 7102

## Lungime Segmente

1) Valorile lungimilor segmentelor sunt obținute din proiecție în plan.

Punct început	X / Y	Punct sfârșit	X / Y	Lungime segment (** (m)
1	426.643,679 298.124,066	2	426.619,332 298.137,686	27.898
2	426.619,332 298.137,686	3	426.408,344 297.754,52	437.416
3	426.408,344 297.754,52	4	426.437,356 297.749,371	29.465

Punct început	X / Y	Punct sfârșit	X / Y	Lungime segment (** (m)
4	426.437,356 297.749,371	1	426.643,679 298.124,066	427.745

\*\* Lungimile segmentelor sunt determinate în planul de proiecție Stereo 70 și sunt rotunjite la 1 milimetru.

\*\*\* Distanța dintre puncte este formată din segmente cumulate ce sunt mai mici decât valoarea 1 milimetru.



**DATE DESPRE IMOBILUL NR. 7102**

Oficiul de Cadastru și Publicitate Imobiliară DOLJ  
Biroul de Cadastru și Publicitate Imobiliară Craiova

**A. Partea I. Descrierea imobilului**

TEREN Extravilan

Adresa: Jud. Dolj, T55, P37

Nr. Crt	Nr cadastral Nr. topografic	Suprafața* (mp)	Observații / Referințe
A1		Din acte: 25.921 Masurata: 13.853	Sector cadastral:18 Teren neimprejmut;

**B. Partea II. Proprietari și acte**

Inscrieri privitoare la dreptul de proprietate și alte drepturi reale		Referințe
/		
Act Administrativ nr. PV 1, din 17/12/2020 emis de COMISIA LOCALA LEU;		
B1	Inscrierea provizorie, drept de PROPRIETATE, dobandit prin Reconstituire, cota actuala 1/1, cota initiala 1/1 1) MORTUN ALEXANDRU IOAN	A1

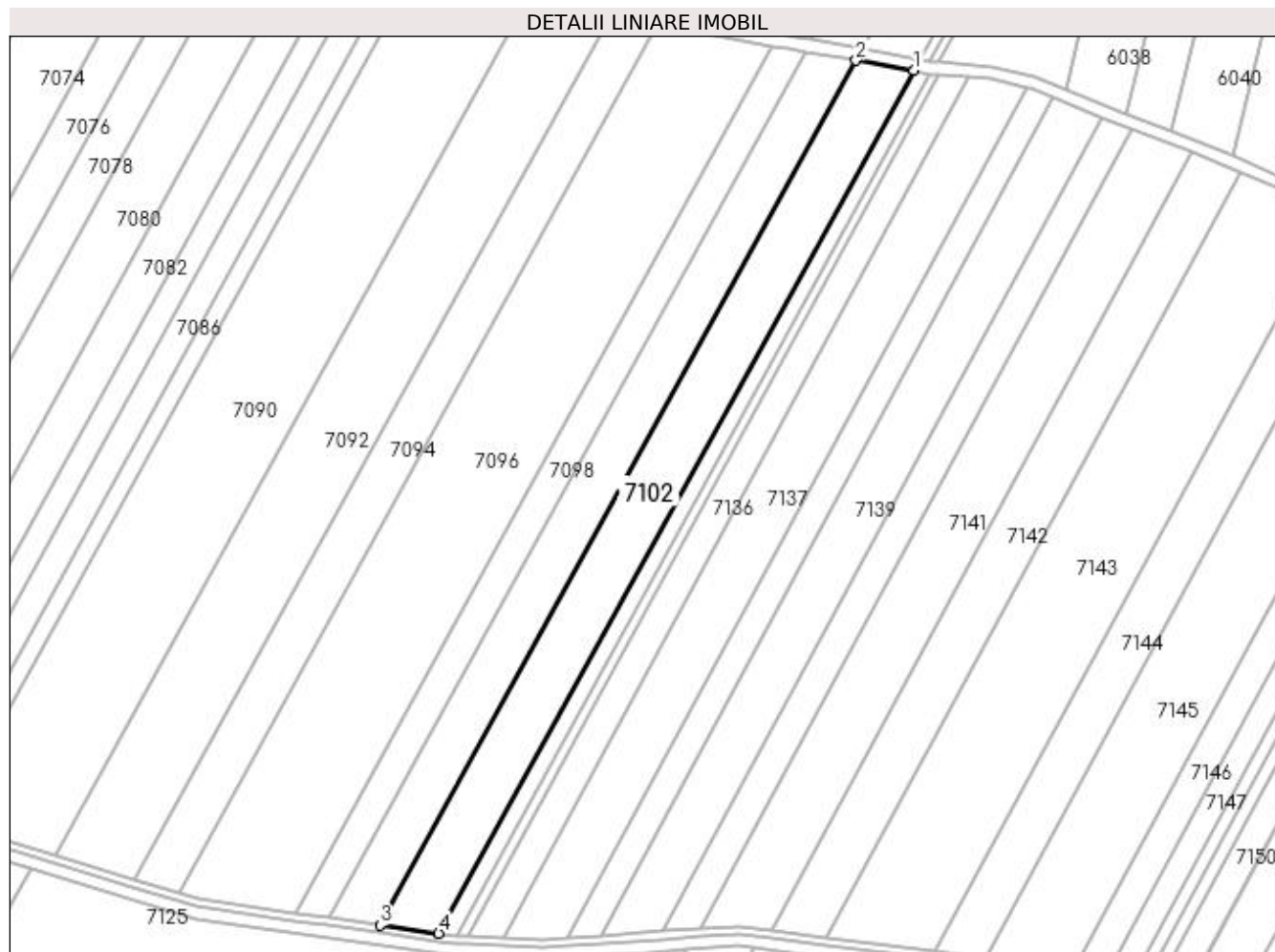
**C. Partea III. SARCINI .**

Inscrieri privind dezmembramintele dreptului de proprietate, drepturi reale de garanție și sarcini	Referințe
NU SUNT	

**Anexa Nr. 1 La Partea I****Teren**

Nr cadastral	Suprafața (mp)*	Observații / Referințe
	Din acte: 25.921 Masurata: 13.853	

\* Suprafața este determinată în planul de proiecție Stereo 70.

**Date referitoare la teren**

Crt	Categorie folosință	Intravilan	Suprafața (mp)	Tarla	Parcelă	Nr. topo	Observații / Referințe
1	arabil	NU	13.853	55	37	-	TERENUL ESTE IMPARTIT IN DOUA LOTURI DE CANAL DIFERENTA DE SUPRAFATA SE REGASESTE LA ID 7101

**Lungime Segmente**

1) Valorile lungimilor segmentelor sunt obținute din proiecție în plan.

Punct început	X / Y	Punct sfârșit	X / Y	Lungime segment (** (m)
1	426.434,301 297.743,823	2	426.405,142 297.748,704	29.565
2	426.405,142 297.748,704	3	426.165,435 297.313,382	496.956
3	426.165,435 297.313,382	4	426.194,951 297.309,15	29.818



Punct început	X / Y	Punct sfârșit	X / Y	Lungime segment (** (m)
4	426.194,951 297.309,15	1	426.434,301 297.743,823	496.215

\*\* Lungimile segmentelor sunt determinate în planul de proiecție Stereo 70 și sunt rotunjite la 1 milimetru.

\*\*\* Distanța dintre puncte este formată din segmente cumulate ce sunt mai mici decât valoarea 1 milimetru.



**DATE DESPRE IMOBILUL NR. 7103**

Oficiul de Cadastru și Publicitate Imobiliară DOLJ  
Biroul de Cadastru și Publicitate Imobiliară Craiova

**A. Partea I. Descrierea imobilului**

TEREN Extravilan

Adresa: Jud. Dolj, T55

Nr. Crt	Nr cadastral Nr. topografic	Suprafața* (mp)	Observații / Referințe
A1		2.043	Sector cadastral:18 Teren neimprejmuit;

**B. Partea II. Proprietari și acte**

Inscrieri privitoare la dreptul de proprietate și alte drepturi reale		Referințe
/		
Act Normativ nr. LEGE 7, din 13/03/1996 emis de PARLAMENT;		
B1	Inscrierea provizorie, drept de PROPRIETATE, dobandit prin Lege, cota actuala 1/1, cota initiala 1/1 1) NEIDENTIFICAT NEIDENTIFICAT	A1

**C. Partea III. SARCINI .**

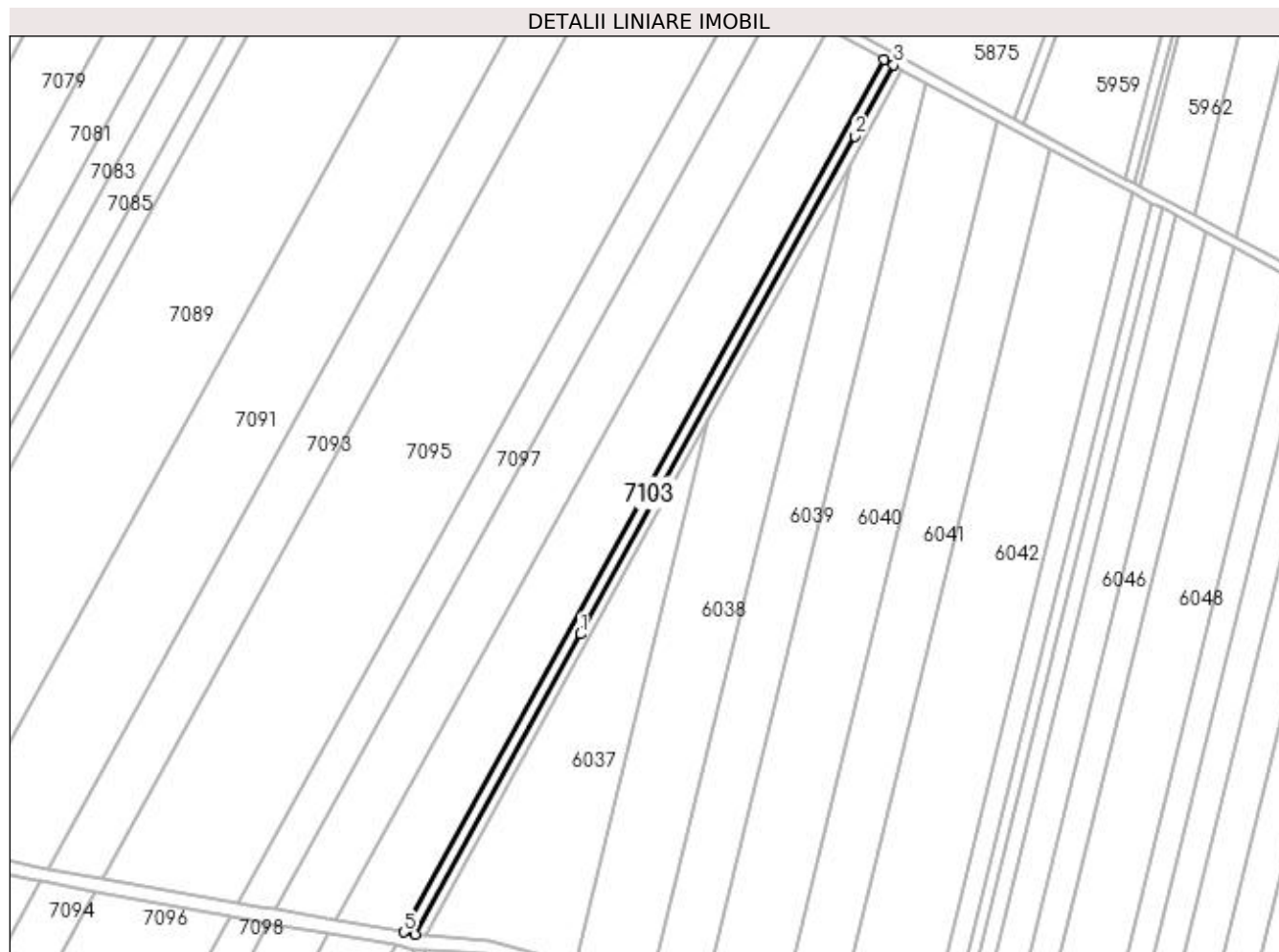
Inscrieri privind dezmembramintele dreptului de proprietate, drepturi reale de garanție și sarcini	Referințe
NU SUNT	

## Anexa Nr. 1 La Partea I

## Teren

Nr cadastral	Suprafața (mp)*	Observații / Referințe
	2.043	

\* Suprafața este determinată în planul de proiecție Stereo 70.



## Date referitoare la teren

Crt	Categorie folosință	Intra vilan	Suprafața (mp)	Tarla	Parcelă	Nr. topo	Observații / Referințe
1	arabil	NU	2.043	55	-	-	

## Lungime Segmente

1) Valorile lungimilor segmentelor sunt obținute din proiecție în plan.

Punct început	X / Y	Punct sfârșit	X / Y	Lungime segment (** (m)
1	426.513,33 297.877,406	2	426.631,01 298.091,172	244.017
2	426.631,01 298.091,172	3	426.647,79 298.121,766	34.894
3	426.647,79 298.121,766	4	426.643,679 298.124,066	4.711
4	426.643,679 298.124,066	5	426.437,356 297.749,371	427.745
5	426.437,356 297.749,371	6	426.442,357 297.748,484	5.079

Punct început	X / Y	Punct sfârșit	X / Y	Lungime segment (** (m)
6	426.442,357 297.748,484	1	426.513,33 297.877,406	147.167

\*\* Lungimile segmentelor sunt determinate în planul de proiecție Stereo 70 și sunt rotunjite la 1 milimetru.

\*\*\* Distanța dintre puncte este formată din segmente cumulate ce sunt mai mici decât valoarea 1 milimetru.



**DATE DESPRE IMOBILUL NR. 7104**

Oficiul de Cadastru și Publicitate Imobiliară DOLJ  
 Biroul de Cadastru și Publicitate Imobiliară Craiova

**A. Partea I. Descrierea imobilului**

TEREN Extravilan

Adresa: Jud. Dolj, T55

Nr. Crt	Nr cadastral Nr. topografic	Suprafața* (mp)	Observații / Referințe
A1		4.046	Sector cadastral:18 Teren neimprejmuit;

**B. Partea II. Proprietari și acte**

Inscrieri privitoare la dreptul de proprietate și alte drepturi reale		Referințe
/		
Act Normativ nr. LEGE 7, din 13/03/1996 emis de PARLAMENT;		
B1	Inscrierea provizorie, drept de PROPRIETATE, dobandit prin Lege, cota actuala 1/1, cota initiala 1/1 1) NEIDENTIFICAT NEIDENTIFICAT	A1

**C. Partea III. SARCINI .**

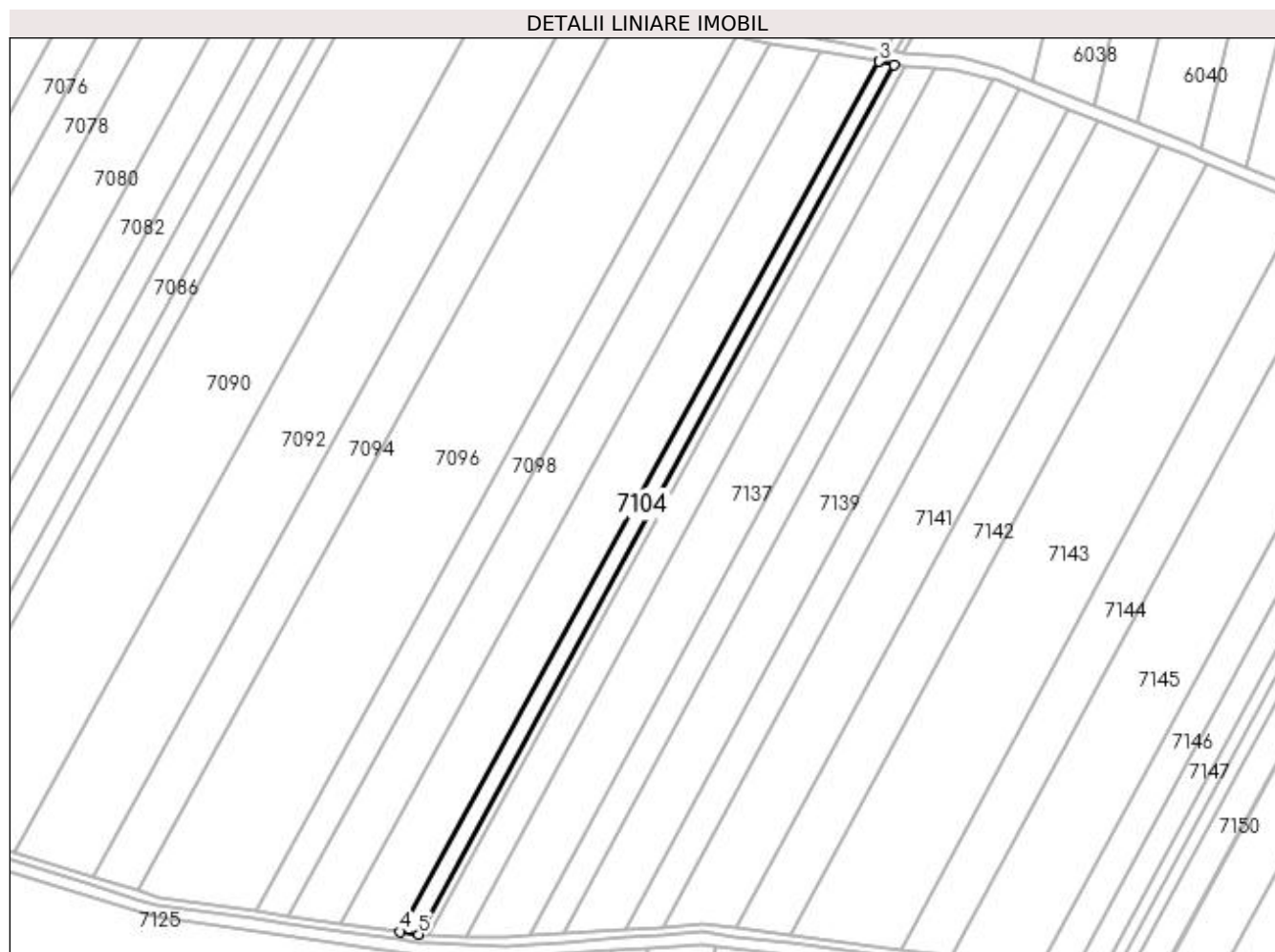
Inscrieri privind dezmembramintele dreptului de proprietate, drepturi reale de garanție și sarcini	Referințe
NU SUNT	

## Anexa Nr. 1 La Partea I

## Teren

Nr cadastral	Suprafața (mp)*	Observații / Referințe
	4.046	

\* Suprafața este determinată în planul de proiecție Stereo 70.



## Date referitoare la teren

Crt	Categorie folosință	Intra vilan	Suprafața (mp)	Tarla	Parcelă	Nr. topo	Observații / Referințe
1	arabil	NU	4.046	55	-	-	

## Lungime Segmente

1) Valorile lungimilor segmentelor sunt obținute din proiecție în plan.

Punct început	X / Y	Punct sfârșit	X / Y	Lungime segment (** (m)
1	426.441,896 297.741,924	2	426.434,367 297.743,812	7.761
2	426.434,367 297.743,812	3	426.434,301 297.743,823	0.067
3	426.434,301 297.743,823	4	426.194,951 297.309,15	496.215
4	426.194,951 297.309,15	5	426.204,215 297.307,821	9.358
5	426.204,215 297.307,821	1	426.441,896 297.741,924	494.912



**\*\* Lungimile segmentelor sunt determinate în planul de proiecție Stereo 70 și sunt rotunjite la 1 milimetru.**

**\*\*\* Distanța dintre puncte este formată din segmente cumulate ce sunt mai mici decât valoarea 1 milimetru.**



**DATE DESPRE IMOBILUL NR. 7105**

Oficiul de Cadastru și Publicitate Imobiliară DOLJ  
Biroul de Cadastru și Publicitate Imobiliară Craiova

**A. Partea I. Descrierea imobilului**

TEREN Extravilan

Adresa: Jud. Dolj, T55, DE 406/3

Nr. Crt	Nr cadastral Nr. topografic	Suprafața* (mp)	Observații / Referințe
A1		1.702	Sector cadastral:18 Teren neimprejmuit;

**B. Partea II. Proprietari și acte**

Inscrieri privitoare la dreptul de proprietate și alte drepturi reale		Referințe
/		
Act Normativ nr. HG 965, din 05/09/2002 emis de GUVERNUL ROMANIEI (ANEXA NR. 57-INVENTARUL BUNURILOR CARE APARTIN DOMENIULUI PUBLIC AL COMUNEI LEU);		
B1	Intabulare, drept de PROPRIETATE, dobandit prin Lege, cota actuala 1/1, cota initiala 1/1 1) COMUNA LEU-DOMENIUL PUBLIC, CIF:4553631	A1

**C. Partea III. SARCINI .**

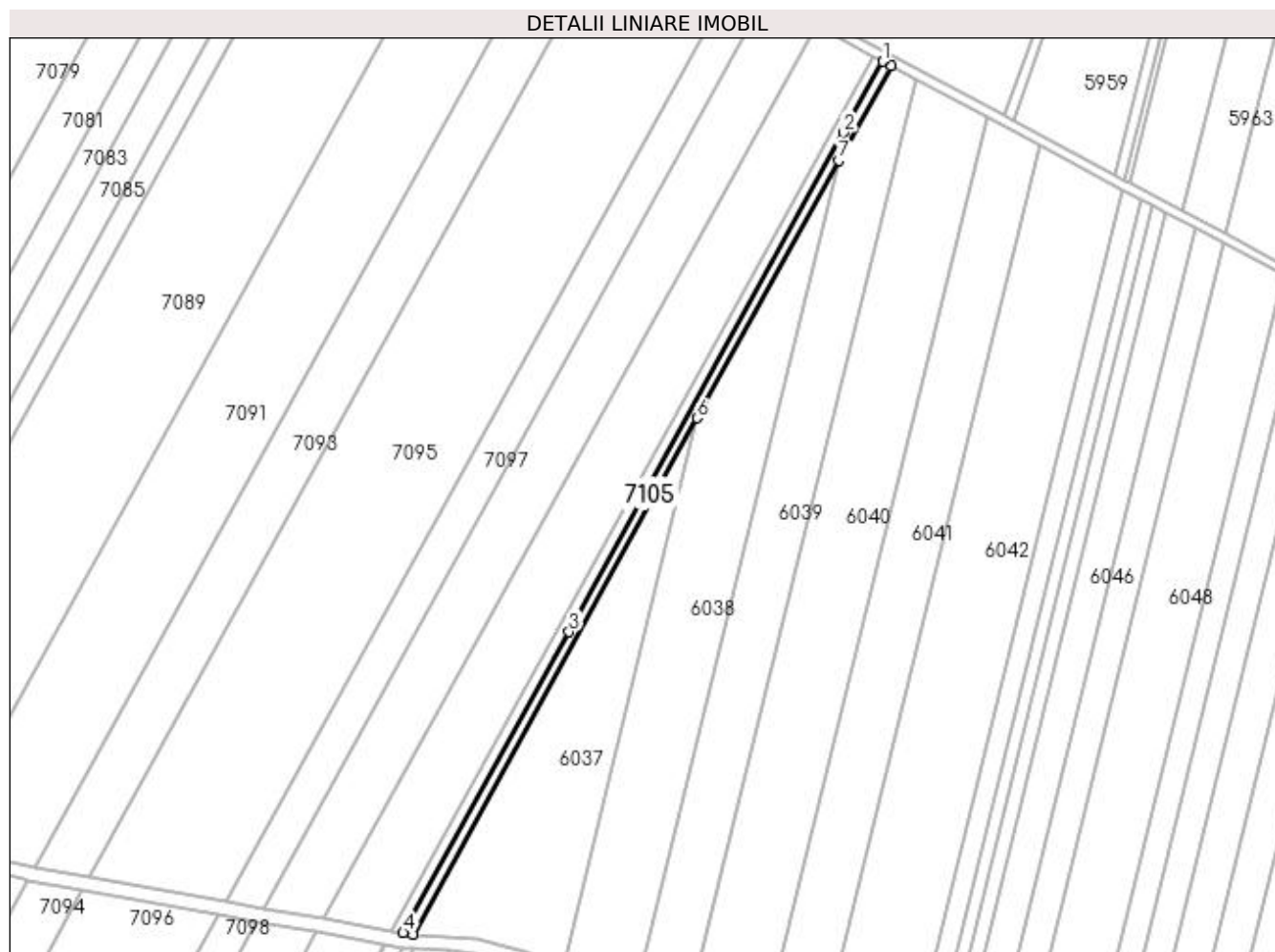
Inscrieri privind dezmembramentele dreptului de proprietate, drepturi reale de garanție și sarcini	Referințe
NU SUNT	

## Anexa Nr. 1 La Partea I

## Teren

Nr cadastral	Suprafața (mp)*	Observații / Referințe
	1.702	

\* Suprafața este determinată în planul de proiecție Stereo 70.



## Date referitoare la teren

Crt	Categorie folosință	Intra vilan	Suprafața (mp)	Tarla	Parcelă	Nr. topo	Observații / Referințe
1	drum	NU	1.702	55	DE 406/3	-	

## Lungime Segmente

1) Valorile lungimilor segmentelor sunt obținute din proiecție în plan.

Punct început	X / Y	Punct sfârșit	X / Y	Lungime segment (** (m)
1	426.647,79 298.121,766	2	426.631,01 298.091,172	34.894
2	426.631,01 298.091,172	3	426.513,33 297.877,406	244.017
3	426.513,33 297.877,406	4	426.442,357 297.748,484	147.167
4	426.442,357 297.748,484	5	426.446,566 297.747,835	4.259
5	426.446,566 297.747,835	6	426.568,316 297.968,994	252.457

Punct început	X / Y	Punct sfârşit	X / Y	Lungime segment (** (m)
6	426.568,316 297.968,994	7	426.629,07 298.079,353	125.977
7	426.629,07 298.079,353	8	426.651,33 298.119,788	46.157
8	426.651,33 298.119,788	1	426.647,79 298.121,766	4.055

\*\* Lungimile segmentelor sunt determinate în planul de proiecție Stereo 70 și sunt rotunjite la 1 milimetru.

\*\*\* Distanța dintre puncte este formată din segmente cumulate ce sunt mai mici decât valoarea 1 milimetru.



**DATE DESPRE IMOBILUL NR. 7106**

Oficiul de Cadastru și Publicitate Imobiliară DOLJ  
Biroul de Cadastru și Publicitate Imobiliară Craiova

**A. Partea I. Descrierea imobilului**

TEREN Extravilan

Adresa: Jud. Dolj, T55, DE 406/3

Nr. Crt	Nr cadastral Nr. topografic	Suprafața* (mp)	Observații / Referințe
A1		2.233	Sector cadastral:18 Teren neimprejmuit;

**B. Partea II. Proprietari și acte**

Inscrieri privitoare la dreptul de proprietate și alte drepturi reale		Referințe
/		
Act Normativ nr. HG 965, din 05/09/2002 emis de GUVERNUL ROMANIEI (ANEXA NR. 57-INVENTARUL BUNURILOR CARE APARTIN DOMENIULUI PUBLIC AL COMUNEI LEU);		
B1	Intabulare, drept de PROPRIETATE, dobandit prin Lege, cota actuala 1/1, cota initiala 1/1 1) COMUNA LEU-DOMENIUL PUBLIC, CIF:4553631	A1

**C. Partea III. SARCINI .**

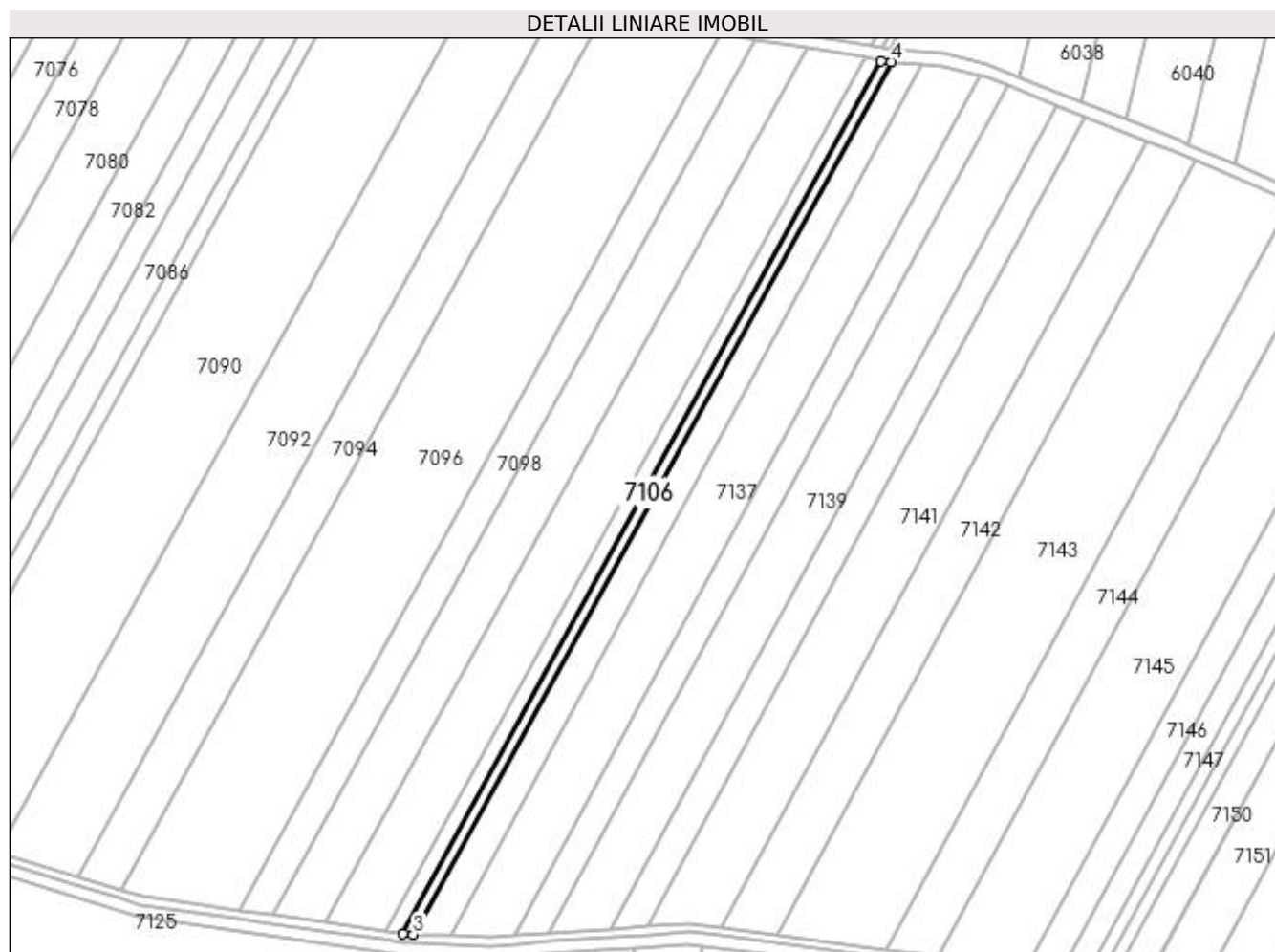
Inscrieri privind dezmembramintele dreptului de proprietate, drepturi reale de garanție și sarcini	Referințe
NU SUNT	

## Anexa Nr. 1 La Partea I

## Teren

Nr cadastral	Suprafața (mp)*	Observații / Referințe
	2.233	

\* Suprafața este determinată în planul de proiecție Stereo 70.



## Date referitoare la teren

Crt	Categorie folosință	Intra vilan	Suprafața (mp)	Tarla	Parcelă	Nr. topo	Observații / Referințe
1	drum	NU	2.233	55	DE 406/3	-	

## Lungime Segmente

1) Valorile lungimilor segmentelor sunt obținute din proiecție în plan.

Punct început	X / Y	Punct sfârșit	X / Y	Lungime segment (** (m)
1	426.441,896 297.741,924	2	426.204,215 297.307,821	494.912
2	426.204,215 297.307,821	3	426.209,235 297.307,621	5.024
3	426.209,235 297.307,621	4	426.446,994 297.741,817	495.032
4	426.446,994 297.741,817	1	426.441,896 297.741,924	5.099



**\*\* Lungimile segmentelor sunt determinate în planul de proiecție Stereo 70 și sunt rotunjite la 1 milimetru.**

**\*\*\* Distanța dintre puncte este formată din segmente cumulate ce sunt mai mici decât valoarea 1 milimetru.**



**DATE DESPRE IMOBILUL NR. 7107**

Oficiul de Cadastru și Publicitate Imobiliară DOLJ  
Biroul de Cadastru și Publicitate Imobiliară Craiova

**A. Partea I. Descrierea imobilului**

TEREN Extravilan

Adresa: Jud. Dolj, HC 320

Nr. Crt	Nr cadastral Nr. topografic	Suprafața* (mp)	Observații / Referințe
A1		11.855	Sector cadastral:18 Teren neimprejmuit;

**B. Partea II. Proprietari și acte**

Inscrieri privitoare la dreptul de proprietate și alte drepturi reale		Referințe
/		
Act Normativ nr. LEGE 7, din 13/03/1996 emis de PARLAMENT;		
B1	Inscrierea provizorie, drept de PROPRIETATE, dobandit prin Lege, cota actuala 1/1, cota initiala 1/1 1) NEIDENTIFICAT NEIDENTIFICAT	A1

**C. Partea III. SARCINI .**

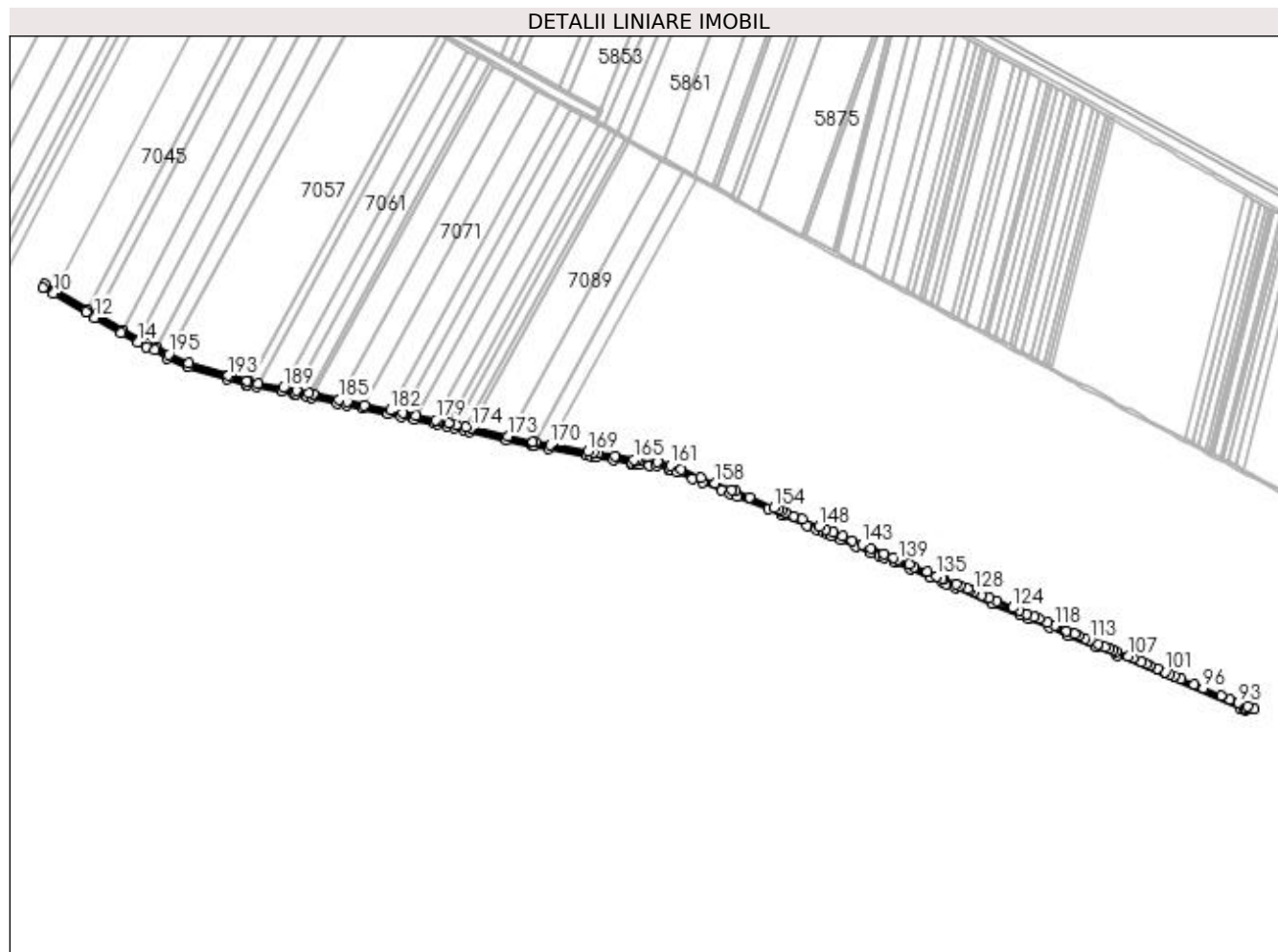
Inscrieri privind dezmembramintele dreptului de proprietate, drepturi reale de garanție și sarcini	Referințe
NU SUNT	

## Anexa Nr. 1 La Partea I

## Teren

Nr cadastral	Suprafața (mp)*	Observații / Referințe
	11.855	

\* Suprafața este determinată în planul de proiecție Stereo 70.



## Date referitoare la teren

Crt	Categorie folosință	Intra vilan	Suprafața (mp)	Tarla	Parcelă	Nr. topo	Observații / Referințe
1	curți constructii	NU	11.855	-	HC 320	-	

## Lungime Segmente

1) Valorile lungimilor segmentelor sunt obținute din proiecție în plan.

Punct început	X / Y	Punct sfârșit	X / Y	Lungime segment	Punct început	X / Y	Punct sfârșit	X / Y	Lungime segment	Punct început	X / Y	Punct sfârșit	X / Y	Lungime segment
1	425.695,648 297.923,962	2	425.680,772 297.929,195	15.77	2	425.680,772 297.929,195	3	425.668,52 297.936,369	14.19	3	425.668,52 297.936,369	4	425.643,28 297.951,147	29.24
4	425.643,28 297.951,147	5	425.602,661 297.974,93	47.06	5	425.602,661 297.974,93	6	425.588,537 297.983,2	16.36	6	425.588,537 297.983,2	7	425.538,541 298.012,473	57.93
7	425.538,541 298.012,473	8	425.522,609 298.021,867	18.49	8	425.522,609 298.021,867	9	425.519,67 298.016,871	5.796	9	425.519,67 298.016,871	10	425.535,95 298.007,529	18.77
10	425.535,95 298.007,529	11	425.586,098 297.978,544	57.92	11	425.586,098 297.978,544	12	425.600,264 297.970,357	16.36	12	425.600,264 297.970,357	13	425.641,018 297.946,802	47.07
13	425.641,018 297.946,802	14	425.666,323 297.932,176	29.22	14	425.666,323 297.932,176	15	425.679,254 297.924,702	14.93	15	425.679,254 297.924,702	16	425.693,39 297.919,654	15.01

Punct început	X / Y	Punct sfârşit	X / Y	Lungime segment	Punct început	X / Y	Punct sfârşit	X / Y	Lungime segment	Punct început	X / Y	Punct sfârşit	X / Y	Lungime segment
16	425.693,39 297.919,654	17	425.712,144 297.907,522	22.336	17	425.712,144 297.907,522	18	425.744,128 297.893,506	34.92	18	425.744,128 297.893,506	19	425.805,8 297.874,197	64.624
19	425.805,8 297.874,197	20	425.834,532 297.865,582	29.996	20	425.834,532 297.865,582	21	425.835,941 297.865,322	1.433	21	425.835,941 297.865,322	22	425.851,152 297.862,514	15.468
22	425.851,152 297.862,514	23	425.890,017 297.855,339	39.522	23	425.890,017 297.855,339	24	425.909,907 297.851,667	20.226	24	425.909,907 297.851,667	25	425.911,583 297.851,358	1.704
25	425.911,583 297.851,358	26	425.929,329 297.847,488	18.163	26	425.929,329 297.847,488	27	425.936,78 297.845,862	7.626	27	425.936,78 297.845,862	28	425.976,71 297.837,154	40.868
28	425.976,71 297.837,154	29	425.991,554 297.833,916	15.193	29	425.991,554 297.833,916	30	426.016,089 297.828,765	25.07	30	426.016,089 297.828,765	31	426.055,976 297.820,391	40.757
31	426.055,976 297.820,391	32	426.076,002 297.816,186	20.463	32	426.076,002 297.816,186	33	426.096,113 297.811,964	20.549	33	426.096,113 297.811,964	34	426.126,444 297.805,596	30.992
34	426.126,444 297.805,596	35	426.132,384 297.804,349	6.069	35	426.132,384 297.804,349	36	426.146,683 297.801,16	14.65	36	426.146,683 297.801,16	37	426.159,101 297.798,391	12.723
37	426.159,101 297.798,391	38	426.173,458 297.795,19	14.71	38	426.173,458 297.795,19	39	426.182,256 297.793,229	9.014	39	426.182,256 297.793,229	40	426.239,859 297.780,385	59.018
40	426.239,859 297.780,385	41	426.279,786 297.771,483	40.907	41	426.279,786 297.771,483	42	426.281,405 297.771,18	1.647	42	426.281,405 297.771,18	43	426.304,926 297.766,783	23.928
43	426.304,926 297.766,783	44	426.362,903 297.755,943	58.982	44	426.362,903 297.755,943	45	426.371,478 297.754,34	8.724	45	426.371,478 297.754,34	46	426.379,382 297.753,017	8.014
46	426.379,382 297.753,017	47	426.405,142 297.748,704	26.119	47	426.405,142 297.748,704	48	426.434,301 297.743,823	29.565	48	426.434,301 297.743,823	49	426.434,367 297.743,812	0.067
49	426.434,367 297.743,812	50	426.441,896 297.741,924	7.762	50	426.441,896 297.741,924	51	426.446,994 297.741,817	5.099	51	426.446,994 297.741,817	52	426.462,056 297.740,678	15.105
52	426.462,056 297.740,678	53	426.473,014 297.739,849	10.989	53	426.473,014 297.739,849	54	426.491,367 297.734,932	19.0	54	426.491,367 297.734,932	55	426.492,951 297.734,507	1.64
55	426.492,951 297.734,507	56	426.504,87 297.729,802	12.814	56	426.504,87 297.729,802	57	426.529,196 297.720,201	26.152	57	426.529,196 297.720,201	58	426.544,011 297.714,353	15.927
58	426.544,011 297.714,353	59	426.574,394 297.702,36	32.664	59	426.574,394 297.702,36	60	426.587,657 297.697,125	14.259	60	426.587,657 297.697,125	61	426.598,444 297.692,591	11.701
61	426.598,444 297.692,591	62	426.646,194 297.672,519	51.797	62	426.646,194 297.672,519	63	426.668,255 297.663,245	23.931	63	426.668,255 297.663,245	64	426.706,938 297.646,984	41.962
64	426.706,938 297.646,984	65	426.721,517 297.640,856	15.815	65	426.721,517 297.640,856	66	426.733,149 297.635,967	12.618	66	426.733,149 297.635,967	67	426.739,004 297.633,505	6.352
67	426.739,004 297.633,505	68	426.744,733 297.631,097	6.214	68	426.744,733 297.631,097	69	426.758,589 297.625,273	15.03	69	426.758,589 297.625,273	70	426.782,045 297.615,413	25.444
70	426.782,045 297.615,413	71	426.806,637 297.605,076	26.676	71	426.806,637 297.605,076	72	426.818,81 297.599,959	13.205	72	426.818,81 297.599,959	73	426.826,423 297.596,758	8.259
73	426.826,423 297.596,758	74	426.843,562 297.589,554	18.591	74	426.843,562 297.589,554	75	426.867,1 297.579,659	25.533	75	426.867,1 297.579,659	76	426.898,528 297.566,449	34.091
76	426.898,528 297.566,449	77	426.917,155 297.558,619	20.206	77	426.917,155 297.558,619	78	426.923,081 297.556,128	6.428	78	426.923,081 297.556,128	79	426.937,775 297.549,951	15.94
79	426.937,775 297.549,951	80	426.994,199 297.526,233	61.206	80	426.994,199 297.526,233	81	427.038,859 297.507,46	48.445	81	427.038,859 297.507,46	82	427.051,77 297.502,032	14.006
82	427.051,77 297.502,032	83	427.083,843 297.488,551	34.791	83	427.083,843 297.488,551	84	427.112,464 297.476,52	31.047	84	427.112,464 297.476,52	85	427.156,041 297.458,201	47.271
85	427.156,041 297.458,201	86	427.188,386 297.444,605	35.086	86	427.188,386 297.444,605	87	427.380,509 297.363,845	208.407	87	427.380,509 297.363,845	88	427.387,426 297.360,939	7.503
88	427.387,426 297.360,939	89	427.389,3 297.361,25	1.9	89	427.389,3 297.361,25	90	427.395,265 297.361,614	5.976	90	427.395,265 297.361,614	91	427.401,556 297.361,777	6.293
91	427.401,556 297.361,777	92	427.391,622 297.365,683	10.674	92	427.391,622 297.365,683	93	427.377,41 297.371,657	15.417	93	427.377,41 297.371,657	94	427.364,39 297.377,13	14.124
94	427.364,39 297.377,13	95	427.350,578 297.382,936	14.983	95	427.350,578 297.382,936	96	427.322,851 297.394,591	30.077	96	427.322,851 297.394,591	97	427.308,936 297.400,44	15.094
97	427.308,936 297.400,44	98	427.287,622 297.409,4	23.121	98	427.287,622 297.409,4	99	427.278,254 297.413,338	10.162	99	427.278,254 297.413,338	100	427.270,834 297.416,457	8.049
100	427.270,834 297.416,457	101	427.263,43 297.419,569	8.031	101	427.263,43 297.419,569	102	427.251,399 297.424,626	13.051	102	427.251,399 297.424,626	103	427.239,412 297.429,665	13.003
103	427.239,412 297.429,665	104	427.233,434 297.432,178	6.485	104	427.233,434 297.432,178	105	427.226,925 297.434,914	7.061	105	427.226,925 297.434,914	106	427.213,945 297.440,37	14.08
106	427.213,945 297.440,37	107	427.206,127 297.443,657	8.481	107	427.206,127 297.443,657	108	427.187,597 297.451,446	20.1	108	427.187,597 297.451,446	109	427.182,245 297.453,696	5.806
109	427.182,245 297.453,696	110	427.176,634 297.456,054	6.086	110	427.176,634 297.456,054	111	427.170,233 297.458,745	6.944	111	427.170,233 297.458,745	112	427.159,06 297.463,442	12.12
112	427.159,06 297.463,442	113	427.146,071 297.468,902	14.09	113	427.146,071 297.468,902	114	427.139,726 297.471,569	6.883	114	427.139,726 297.471,569	115	427.128,651 297.476,224	12.014

Punct început	X / Y	Punct sfârșit	X / Y	Lungime segment	Punct început	X / Y	Punct sfârșit	X / Y	Lungime segment	Punct început	X / Y	Punct sfârșit	X / Y	Lungime segment
115	427.128,651 297.476,224	116	427.122,602 297.478,767	6.562	116	427.122,602 297.478,767	117	427.110,534 297.483,84	13.09 1	117	427.110,534 297.483,84	118	427.092,509 297.491,416	19.55 2
118	427.092,509 297.491,416	119	427.080,285 297.496,555	13.26	119	427.080,285 297.496,555	120	427.067,327 297.502,002	14.05 6	120	427.067,327 297.502,002	121	427.060,866 297.504,718	7.009
121	427.060,866 297.504,718	122	427.048,75 297.509,811	13.14 3	122	427.048,75 297.509,811	123	427.036,676 297.514,886	13.09 7	123	427.036,676 297.514,886	124	427.026,433 297.519,192	11.11 1
124	427.026,433 297.519,192	125	427.001,713 297.529,583	26.81 5	125	427.001,713 297.529,583	126	426.990,556 297.534,273	12.10 3	126	426.990,556 297.534,273	127	426.978,424 297.539,373	13.16
127	426.978,424 297.539,373	128	426.966,332 297.544,456	13.11 7	128	426.966,332 297.544,456	129	426.960,302 297.546,991	6.541	129	426.960,302 297.546,991	130	426.956,538 297.548,573	4.083
130	426.956,538 297.548,573	131	426.944,269 297.553,73	13.30 9	131	426.944,269 297.553,73	132	426.938,274 297.556,25	6.503	132	426.938,274 297.556,25	133	426.920,598 297.563,68	19.17 4
133	426.920,598 297.563,68	134	426.917,619 297.564,932	3.231	134	426.917,619 297.564,932	135	426.908,696 297.568,683	9.679	135	426.908,696 297.568,683	136	426.893,873 297.574,914	16.07 9
136	426.893,873 297.574,914	137	426.873,955 297.583,287	21.60 6	137	426.873,955 297.583,287	138	426.865,626 297.586,788	9.035	138	426.865,626 297.586,788	139	426.848,78 297.593,869	18.27 4
139	426.848,78 297.593,869	140	426.841,236 297.597,04	8.183	140	426.841,236 297.597,04	141	426.826,193 297.603,364	16.31 8	141	426.826,193 297.603,364	142	426.805,427 297.612,093	22.52 6
142	426.805,427 297.612,093	143	426.792,205 297.617,651	14.34 3	143	426.792,205 297.617,651	144	426.777,356 297.623,893	16.10 8	144	426.777,356 297.623,893	145	426.762,326 297.630,211	16.30 4
145	426.762,326 297.630,211	146	426.747,117 297.636,604	16.49 8	146	426.747,117 297.636,604	147	426.735,75 297.641,382	12.33	147	426.735,75 297.641,382	148	426.725,36 297.645,749	11.27
148	426.725,36 297.645,749	149	426.699,037 297.656,814	28.55 4	149	426.699,037 297.656,814	150	426.686,876 297.661,926	13.19 2	150	426.686,876 297.661,926	151	426.673,589 297.667,512	14.41 3
151	426.673,589 297.667,512	152	426.667,543 297.670,053	6.558	152	426.667,543 297.670,053	153	426.663,13 297.671,908	4.787	153	426.663,13 297.671,908	154	426.655,015 297.675,319	8.803
154	426.655,015 297.675,319	155	426.618,129 297.690,824	40.01 2	155	426.618,129 297.690,824	156	426.595,248 297.700,443	24.82 1	156	426.595,248 297.700,443	157	426.589,922 297.702,681	5.777
157	426.589,922 297.702,681	158	426.563,757 297.713,011	28.13	158	426.563,757 297.713,011	159	426.541,562 297.721,773	23.86 2	159	426.541,562 297.721,773	160	426.510,789 297.733,922	33.08 4
160	426.510,789 297.733,922	161	426.494,611 297.740,309	17.39 3	161	426.494,611 297.740,309	162	426.474,017 297.745,791	21.31 1	162	426.474,017 297.745,791	163	426.446,566 297.747,835	27.52 7
163	426.446,566 297.747,835	164	426.442,357 297.748,484	4.259	164	426.442,357 297.748,484	165	426.437,356 297.749,371	5.079	165	426.437,356 297.749,371	166	426.408,344 297.754,52	29.46 5
166	426.408,344 297.754,52	167	426.382,714 297.759,068	26.03	167	426.382,714 297.759,068	168	426.374,849 297.760,464	7.988	168	426.374,849 297.760,464	169	426.366,246 297.762,013	8.741
169	426.366,246 297.762,013	170	426.308,068 297.772,488	59.11 3	170	426.308,068 297.772,488	171	426.284,466 297.776,737	23.98 1	171	426.284,466 297.776,737	172	426.280,956 297.777,369	3.566
172	426.280,956 297.777,369	173	426.242,874 297.785,86	39.01 7	173	426.242,874 297.785,86	174	426.185,271 297.798,704	59.01 8	174	426.185,271 297.798,704	175	426.176,473 297.800,665	9.014
175	426.176,473 297.800,665	176	426.162,116 297.803,867	14.71	176	426.162,116 297.803,867	177	426.149,698 297.806,635	12.72 3	177	426.149,698 297.806,635	178	426.133,653 297.810,213	16.43 9
178	426.133,653 297.810,213	179	426.129,472 297.811,091	4.272	179	426.129,472 297.811,091	180	426.099,137 297.817,46	30.99 6	180	426.099,137 297.817,46	181	426.079,028 297.821,682	20.54 7
181	426.079,028 297.821,682	182	426.059,002 297.825,886	20.46 3	182	426.059,002 297.825,886	183	426.019,115 297.834,261	40.75 7	183	426.019,115 297.834,261	184	425.992,809 297.839,784	26.88
184	425.992,809 297.839,784	185	425.979,729 297.842,636	13.38 7	185	425.979,729 297.842,636	186	425.939,328 297.851,448	41.35 1	186	425.939,328 297.851,448	187	425.932,336 297.852,973	7.156
187	425.932,336 297.852,973	188	425.912,942 297.857,203	19.85	188	425.912,942 297.857,203	189	425.893,054 297.860,88	20.22 5	189	425.893,054 297.860,88	190	425.854,143 297.868,063	39.56 8
190	425.854,143 297.868,063	191	425.839,007 297.870,857	15.39 2	191	425.839,007 297.870,857	192	425.835,942 297.871,423	3.117	192	425.835,942 297.871,423	193	425.807,558 297.879,934	29.63 3
193	425.807,558 297.879,934	194	425.746,234 297.899,134	64.25 9	194	425.746,234 297.899,134	195	425.715,051 297.912,799	34.04 6	195	425.715,051 297.912,799	1	425.695,648 297.923,962	22.38 5

\*\* Lungimile segmentelor sunt determinate în planul de proiecție Stereo 70 și sunt rotunjite la 1 milimetru.

\*\*\* Distanța dintre puncte este formată din segmente cumulate ce sunt mai mici decât valoarea 1 milimetru.

**DATE DESPRE IMOBILUL NR. 7108**

Oficiul de Cadastru și Publicitate Imobiliară DOLJ  
Biroul de Cadastru și Publicitate Imobiliară Craiova

**A. Partea I. Descrierea imobilului**

TEREN Extravilan

Adresa: Jud. Dolj, T56, P1

Nr. Crt	Nr cadastral Nr. topografic	Suprafața* (mp)	Observații / Referințe
A1		Din acte: 22.000 Masurata: 19.836	Sector cadastral:18 Teren neimprejmut;

**B. Partea II. Proprietari și acte**

Inscrieri privitoare la dreptul de proprietate și alte drepturi reale		Referințe
/		
Act Administrativ nr. TDP 10703, din 16/06/2008 emis de COMISIA JUDETEANA DOLJ;		
B1	Intabulare, drept de PROPRIETATE, dobandit prin Reconstituire, cota actuala 1/1, cota initiala 1/1 1) <b>BABUS AURORA</b> , LIPSĂ CNP 2) <b>SAFTA AURORA</b> , LIPSĂ CNP	A1

**C. Partea III. SARCINI .**

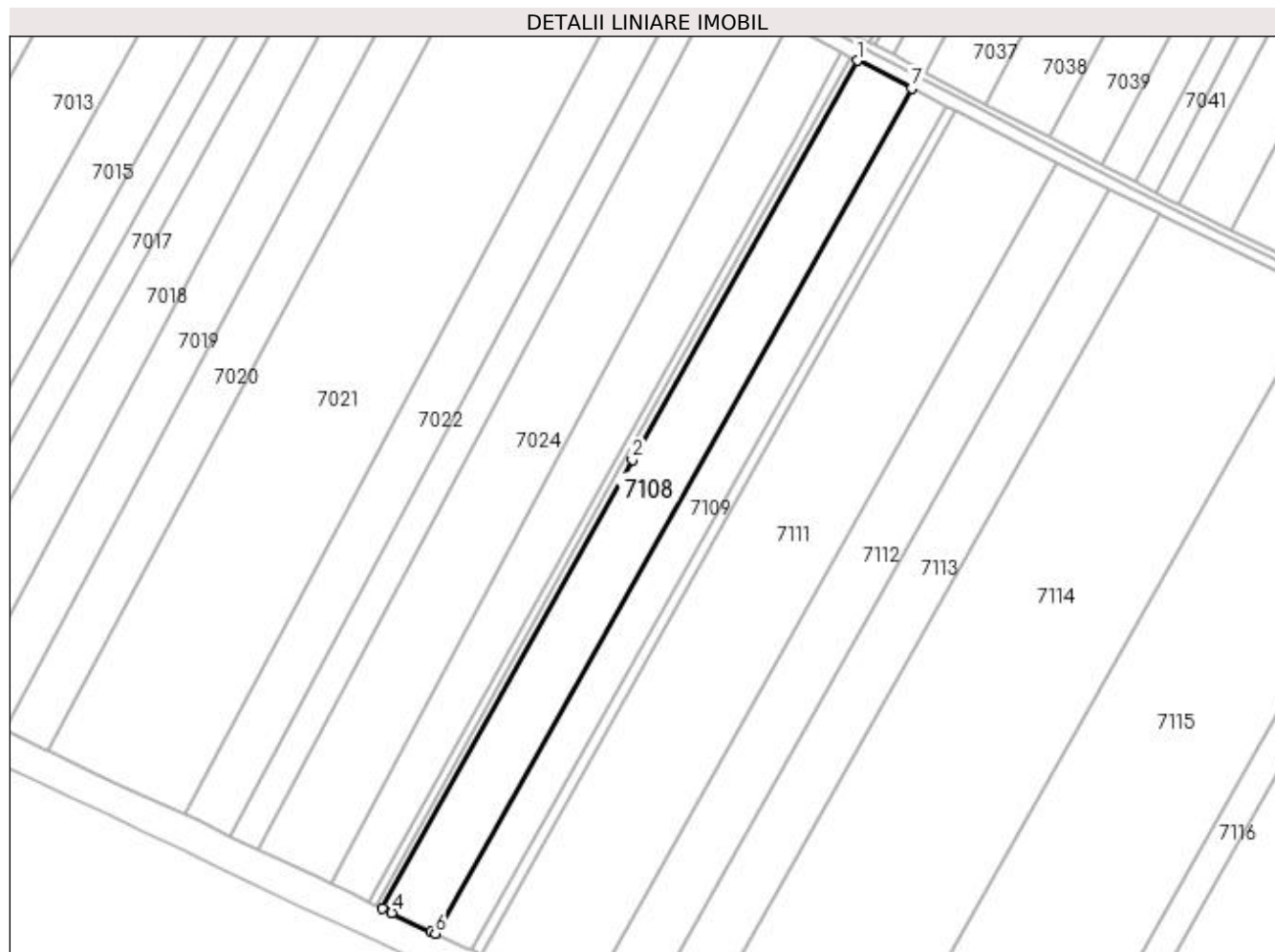
Inscrieri privind dezmembramintele dreptului de proprietate, drepturi reale de garanție și sarcini	Referințe
NU SUNT	

## Anexa Nr. 1 La Partea I

## Teren

Nr cadastral	Suprafața (mp)*	Observații / Referințe
	Din acte: 22.000 Masurata: 19.836	

\* Suprafața este determinată în planul de proiecție Stereo 70.



## Date referitoare la teren

Crt	Categorie folosință	Intravilan	Suprafața (mp)	Tarla	Parcelă	Nr. topo	Observații / Referințe
1	arabil	NU	19.836	56	1	-	

## Lungime Segmente

1) Valorile lungimilor segmentelor sunt obținute din proiecție în plan.

Punct început	X / Y	Punct sfârșit	X / Y	Lungime segment (** (m)
1	425.071,135 297.740,634	2	424.940,055 297.508,105	266.931
2	424.940,055 297.508,105	3	424.794,468 297.246,657	299.249
3	424.794,468 297.246,657	4	424.799,878 297.244,066	5.998
4	424.799,878 297.244,066	5	424.822,648 297.233,15	25.251



Punct început	X / Y	Punct sfârșit	X / Y	Lungime segment (** (m)
5	424.822,648 297.233,15	6	424.825,125 297.232,0	2.731
6	424.825,125 297.232,0	7	425.102,79 297.724,564	565.435
7	425.102,79 297.724,564	1	425.071,135 297.740,634	35.501

\*\* Lungimile segmentelor sunt determinate în planul de proiecție Stereo 70 și sunt rotunjite la 1 milimetru.

\*\*\* Distanța dintre puncte este formată din segmente cumulate ce sunt mai mici decât valoarea 1 milimetru.



**DATE DESPRE IMOBILUL NR. 7109**

Oficiul de Cadastru și Publicitate Imobiliară DOLJ  
Biroul de Cadastru și Publicitate Imobiliară Craiova

**A. Partea I. Descrierea imobilului**

TEREN Extravilan

Adresa: Jud. Dolj, T56, P1/2

Nr. Crt	Nr cadastral Nr. topografic	Suprafața* (mp)	Observații / Referințe
A1		Din acte: 14.343 Masurata: 12.932	Sector cadastral:18 Teren neimpregmuit;

**B. Partea II. Proprietari și acte**

Inscrieri privitoare la dreptul de proprietate și alte drepturi reale		Referințe
/		
Act Administrativ nr. TDP 2963, din 13/10/2004 emis de COMISIA JUDETEANA DOLJ;		
B1	Intabulare, drept de PROPRIETATE, dobandit prin Reconstituire, cota actuala 1/1, cota initiala 1/1 1) ONEA CONSTANTIN, LIPSĂ CNP 2) STOICU MARIA, LIPSĂ CNP	A1

**C. Partea III. SARCINI .**

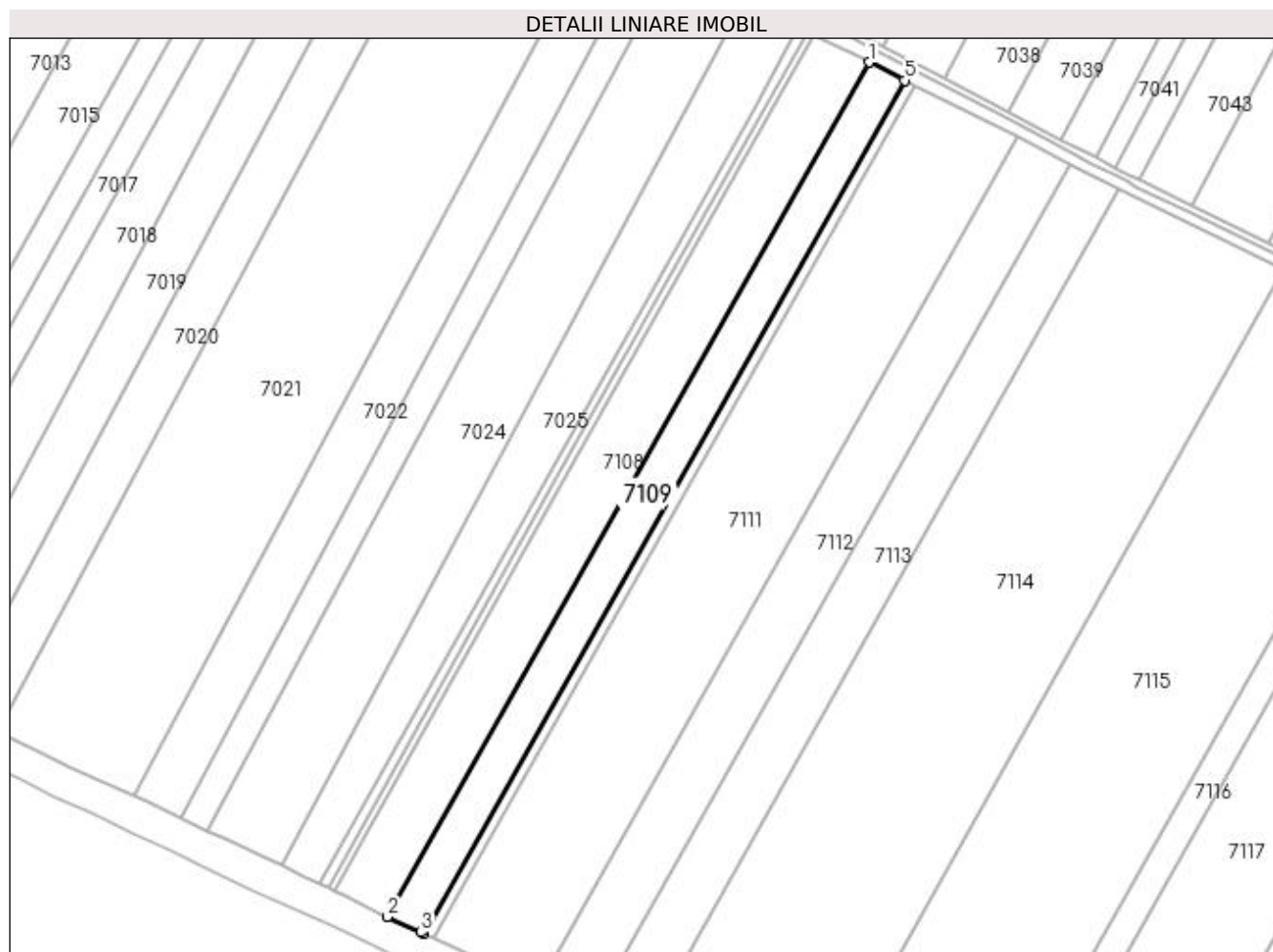
Inscrieri privind dezmembramintele dreptului de proprietate, drepturi reale de garanție și sarcini	Referințe
NU SUNT	

## Anexa Nr. 1 La Partea I

## Teren

Nr cadastral	Suprafața (mp)*	Observații / Referințe
	Din acte: 14.343 Masurata: 12.932	

\* Suprafața este determinată în planul de proiecție Stereo 70.



## Date referitoare la teren

Crt	Categorie folosință	Intravilan	Suprafața (mp)	Tarla	Parcelă	Nr. topo	Observații / Referințe
1	arabil	NU	12.932	56	1/2	-	IMOBIL DIMINUAT CU 9.84% FATA DE SUPRAFATA DIN ACT

## Lungime Segmente

1) Valorile lungimilor segmentelor sunt obținute din proiecție în plan.

Punct început	X / Y	Punct sfârșit	X / Y	Lungime segment (** (m)
1	425.102,79 297.724,564	2	424.825,125 297.232,0	565.435
2	424.825,125 297.232,0	3	424.844,593 297.222,965	21.462
3	424.844,593 297.222,965	4	424.845,948 297.222,331	1.496
4	424.845,948 297.222,331	5	425.123,218 297.714,193	564.63

Punct început	X / Y	Punct sfârşit	X / Y	Lungime segment (** (m)
5	425.123,218 297.714,193	1	425.102,79 297.724,564	22.909

\*\* Lungimile segmentelor sunt determinate în planul de proiecţie Stereo 70 şi sunt rotunjite la 1 milimetru.

\*\*\* Distanţa dintre puncte este formată din segmente cumulate ce sunt mai mici decât valoarea 1 milimetru.



**DATE DESPRE IMOBILUL NR. 7110**

Oficiul de Cadastru și Publicitate Imobiliară DOLJ  
Biroul de Cadastru și Publicitate Imobiliară Craiova

**A. Partea I. Descrierea imobilului**

TEREN Extravilan

Adresa: Jud. Dolj, T56, P1/3

Nr. Crt	Nr cadastral Nr. topografic	Suprafața* (mp)	Observații / Referințe
A1		Din acte: 4.000 Masurata: 3.606	Sector cadastral:18 Teren neimprejmuit;

**B. Partea II. Proprietari și acte**

Inscrieri privitoare la dreptul de proprietate și alte drepturi reale		Referințe
/		
Act Administrativ nr. TDP 3373, din 22/06/2005 emis de COMISIA JUDETEANA DOLJ;		
B1	Intabulare, drept de PROPRIETATE, dobandit prin Reconstituire, cota actuala 1/1, cota initiala 1/1 1) <b>STOIAN MARIA</b> , LIPSĂ CNP	A1

**C. Partea III. SARCINI .**

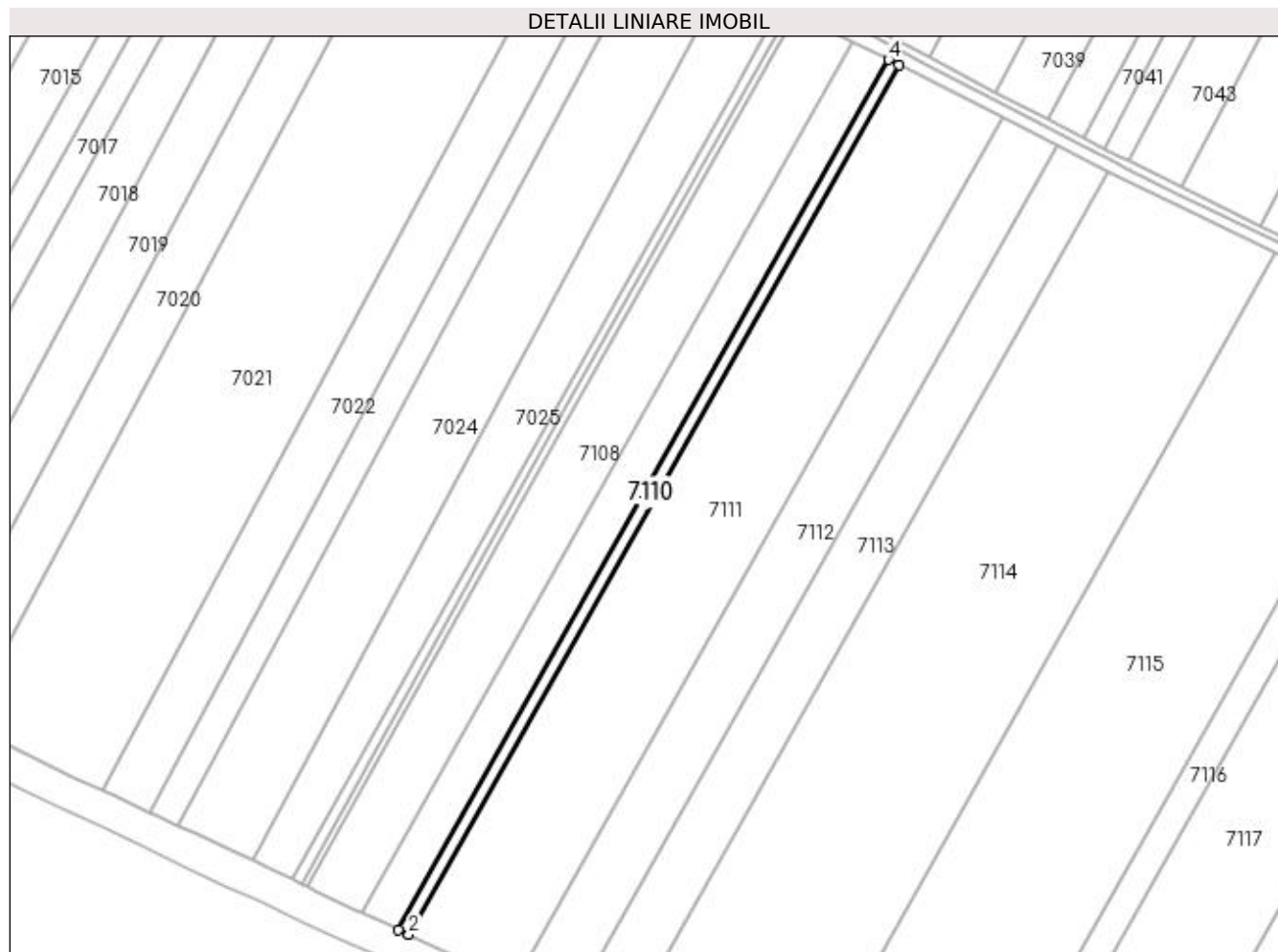
Inscrieri privind dezmembramintele dreptului de proprietate, drepturi reale de garanție și sarcini	Referințe
NU SUNT	

## Anexa Nr. 1 La Partea I

## Teren

Nr cadastral	Suprafața (mp)*	Observații / Referințe
	Din acte: 4.000 Masurata: 3.606	

\* Suprafața este determinată în planul de proiecție Stereo 70.



## Date referitoare la teren

Crt	Categorie folosință	Intravilan	Suprafața (mp)	Tarla	Parcelă	Nr. topo	Observații / Referințe
1	arabil	NU	3.606	56	1/3	-	IMOBIL DIMINUAT CU 9.84% FATA DE SUPRAFATA DIN ACT

## Lungime Segmente

1) Valorile lungimilor segmentelor sunt obținute din proiecție în plan.

Punct început	X / Y	Punct sfârșit	X / Y	Lungime segment (** (m)
1	424.845,948 297.222,331	2	424.851,75 297.219,615	6.406
2	424.851,75 297.219,615	3	425.128,919 297.711,299	564.425
3	425.128,919 297.711,299	4	425.123,218 297.714,193	6.394
4	425.123,218 297.714,193	1	424.845,948 297.222,331	564.63



**\*\* Lungimile segmentelor sunt determinate în planul de proiecție Stereo 70 și sunt rotunjite la 1 milimetru.**

**\*\*\* Distanța dintre puncte este formată din segmente cumulate ce sunt mai mici decât valoarea 1 milimetru.**



**DATE DESPRE IMOBILUL NR. 7111**

Oficiul de Cadastru și Publicitate Imobiliară DOLJ  
Biroul de Cadastru și Publicitate Imobiliară Craiova

**A. Partea I. Descrierea imobilului**

TEREN Extravilan

Nr. CF vechi:652

Nr. cadastral vechi:372/1

Adresa: Jud. Dolj, T56, P2

Nr. Crt	Nr cadastral Nr. topografic	Suprafața* (mp)	Observații / Referințe
A1	31885	37.250	Sector cadastral:18 Teren neimprejmuit;

**B. Partea II. Proprietari și acte**

Inscrieri privitoare la dreptul de proprietate și alte drepturi reale		Referințe
<b>6783 / 23/01/2015</b>		
Act Notarial nr. CONTRACT DE VANZARE AUT NR 102, din 22/01/2015 emis de NP. DIACONU LAURA;		
B1	Intabulare, drept de PROPRIETATE, dobândit prin Conventie, cota actuala 1/1, cota initiala 1/1	A1
	1) GORIE ILEANA	
	2) GORIE TOMA	

**C. Partea III. SARCINI .**

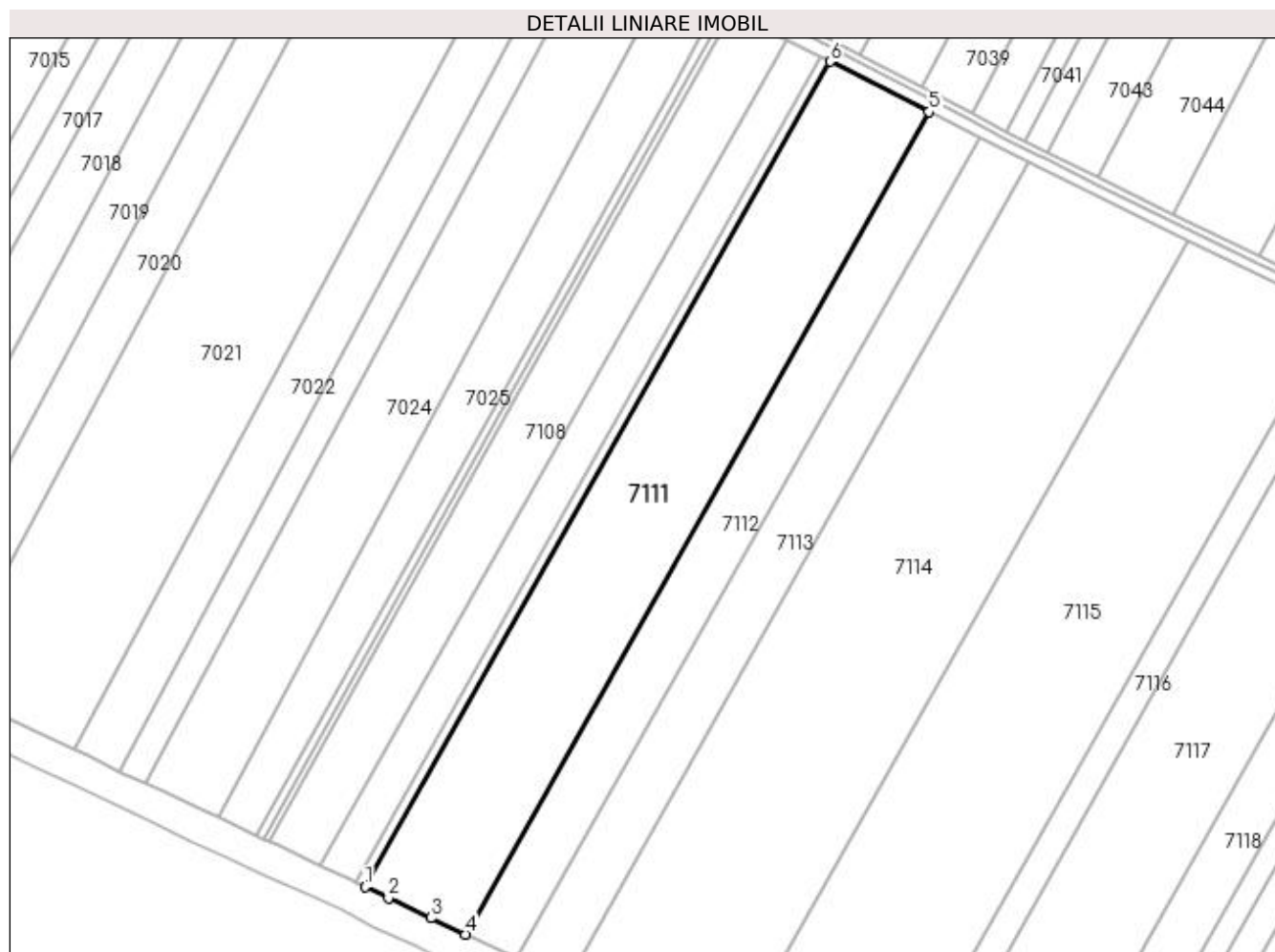
Inscrieri privind dezmembramintele dreptului de proprietate, drepturi reale de garanție și sarcini	Referințe
NU SUNT	

## Anexa Nr. 1 La Partea I

## Teren

Nr cadastral	Suprafața (mp)*	Observații / Referințe
31885	37.250	

\* Suprafața este determinată în planul de proiecție Stereo 70.



## Date referitoare la teren

Crt	Categorie folosință	Intra vilan	Suprafața (mp)	Tarla	Parcelă	Nr. topo	Observații / Referințe
1	arabil	NU	37.250	56	2	-	

## Lungime Segmente

1) Valorile lungimilor segmentelor sunt obținute din proiecție în plan.

Punct început	X / Y	Punct sfârșit	X / Y	Lungime segment (** (m)
1	424.851,75 297.219,615	2	424.865,749 297.213,063	15.457
2	424.865,749 297.213,063	3	424.890,922 297.201,048	27.893
3	424.890,922 297.201,048	4	424.911,714 297.191,367	22.935
4	424.911,714 297.191,367	5	425.187,921 297.681,345	562.467
5	425.187,921 297.681,345	6	425.128,919 297.711,299	66.171

Punct început	X / Y	Punct sfârșit	X / Y	Lungime segment (** (m)
6	425.128,919 297.711,299	1	424.851,75 297.219,615	564.425

\*\* Lungimile segmentelor sunt determinate în planul de proiecție Stereo 70 și sunt rotunjite la 1 milimetru.

\*\*\* Distanța dintre puncte este formată din segmente cumulate ce sunt mai mici decât valoarea 1 milimetru.



**DATE DESPRE IMOBILUL NR. 7112**

Oficiul de Cadastru și Publicitate Imobiliară DOLJ  
Biroul de Cadastru și Publicitate Imobiliară Craiova

**A. Partea I. Descrierea imobilului**

TEREN Extravilan

Nr. CF vechi:653

Nr. cadastral vechi:372/2

Adresa: Jud. Dolj, T 56, P 2

Nr. Crt	Nr cadastral Nr. topografic	Suprafața* (mp)	Observații / Referințe
A1	35268	19.050	Sector cadastral:18 Teren neimprejmuit;

**B. Partea II. Proprietari și acte**

Inscrieri privitoare la dreptul de proprietate și alte drepturi reale		Referințe
<b>73254 / 23/09/2008</b>		
Act Notarial nr. 525/2008, din 01/01/2008 emis de NP MIULESCU O.A;		
B1	Intabulare, drept de PROPRIETATE, dobandit prin Conventie, cota actuala 1/1, cota initiala 1/1 1) VACAROIU IONELA ADELA, LIPSĂ CNP	A1

**C. Partea III. SARCINI .**

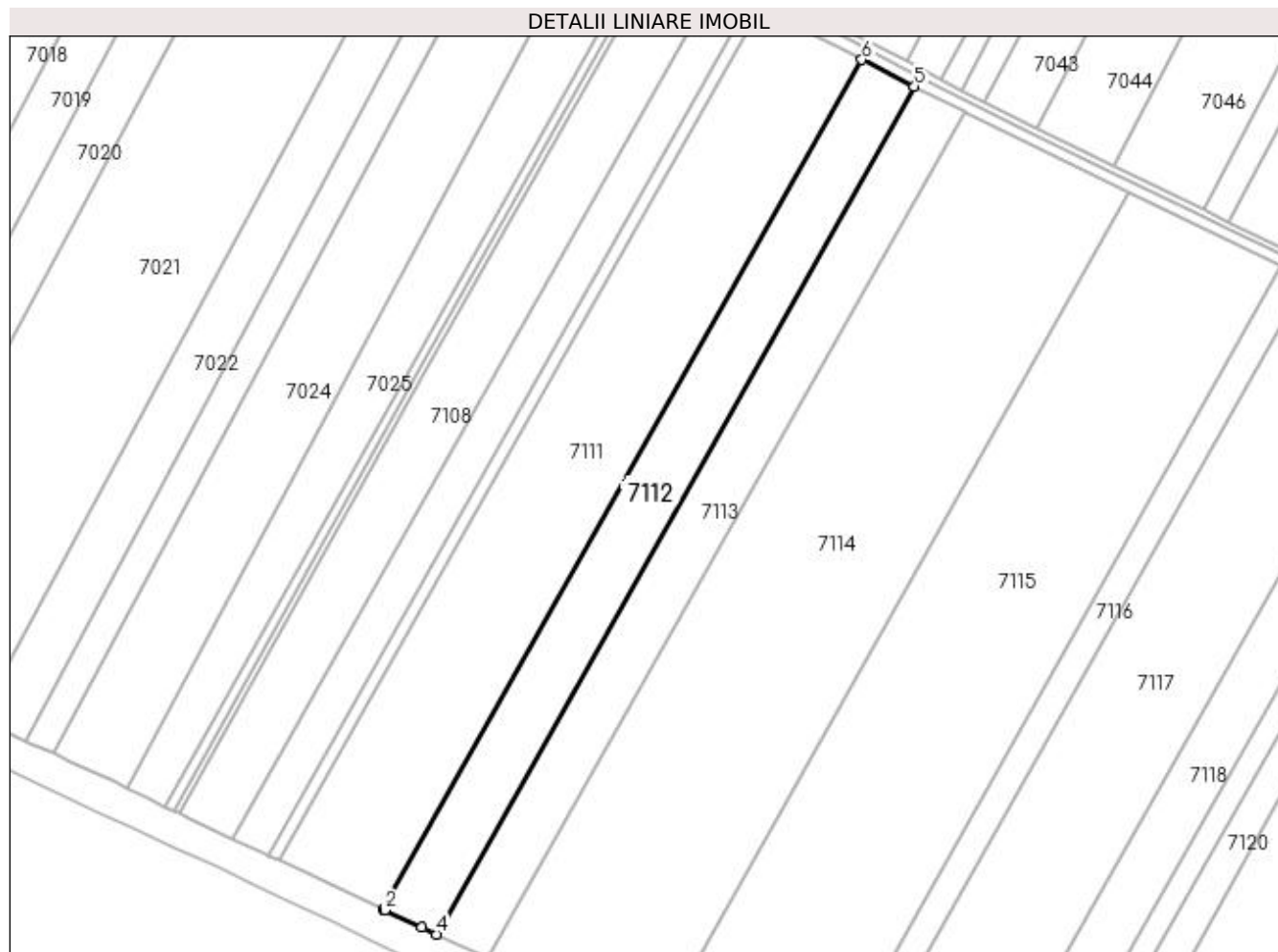
Inscrieri privind dezmembramintele dreptului de proprietate, drepturi reale de garanție și sarcini	Referințe
NU SUNT	

## Anexa Nr. 1 La Partea I

## Teren

Nr cadastral	Suprafața (mp)*	Observații / Referințe
35268	19.050	

\* Suprafața este determinată în planul de proiecție Stereo 70.



## Date referitoare la teren

Crt	Categorie folosință	Intra vilan	Suprafața (mp)	Tarla	Parcelă	Nr. topo	Observații / Referințe
1	arabil	NU	19.050	56	2	-	

## Lungime Segmente

1) Valorile lungimilor segmentelor sunt obținute din proiecție în plan.

Punct început	X / Y	Punct sfârșit	X / Y	Lungime segment (** (m)
1	424.911,714 297.191,367	2	424.912,79 297.190,866	1.187
2	424.912,79 297.190,866	3	424.934,235 297.180,881	23.656
3	424.934,235 297.180,881	4	424.942,509 297.176,956	9.158
4	424.942,509 297.176,956	5	425.218,18 297.665,983	561.376
5	425.218,18 297.665,983	6	425.187,921 297.681,345	33.935



Punct început	X / Y	Punct sfârșit	X / Y	Lungime segment (** (m)
6	425.187,921 297.681,345	1	424.911,714 297.191,367	562.467

\*\* Lungimile segmentelor sunt determinate în planul de proiecție Stereo 70 și sunt rotunjite la 1 milimetru.

\*\*\* Distanța dintre puncte este formată din segmente cumulate ce sunt mai mici decât valoarea 1 milimetru.



**DATE DESPRE IMOBILUL NR. 7113**

Oficiul de Cadastru și Publicitate Imobiliară DOLJ  
Biroul de Cadastru și Publicitate Imobiliară Craiova

**A. Partea I. Descrierea imobilului**

TEREN Extravilan

Nr. CF vechi:292

Nr. cadastral vechi:370

Adresa: Jud. Dolj, T 56, P 3

Nr. Crt	Nr cadastral Nr. topografic	Suprafața* (mp)	Observații / Referințe
A1	33941	Din acte: 18.200 Masurata: 18.199	Sector cadastral:18 Teren neimprejmuit;

**B. Partea II. Proprietari și acte**

Inscrieri privitoare la dreptul de proprietate și alte drepturi reale		Referințe
<b>73249 / 23/09/2008</b>		
Act Notarial nr. AUT 526, din 01/01/2008 emis de NP MIULESCU O;		
B1	Intabulare, drept de PROPRIETATE, dobandit prin lesire Din Indiviziune, cota actuala 1/1, cota initiala 1/1 1) VACARIU IONELA ADELA, LIPSĂ CNP	A1

**C. Partea III. SARCINI .**

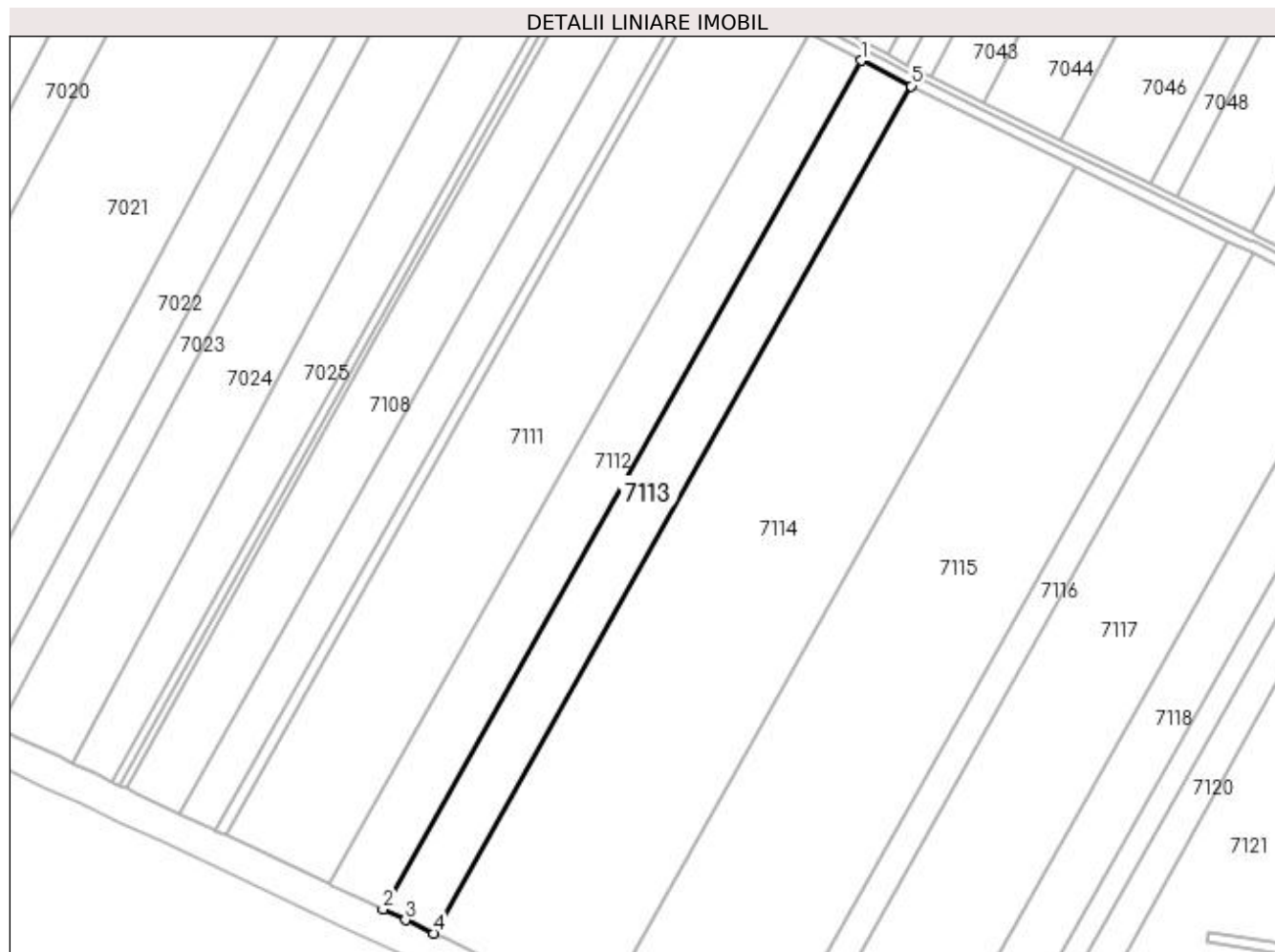
Inscrieri privind dezmembramintele dreptului de proprietate, drepturi reale de garanție și sarcini	Referințe
NU SUNT	

## Anexa Nr. 1 La Partea I

## Teren

Nr cadastral	Suprafața (mp)*	Observații / Referințe
33941	Din acte: 18.200 Masurata: 18.199	

\* Suprafața este determinată în planul de proiecție Stereo 70.



## Date referitoare la teren

Crt	Categorie folosință	Intravilan	Suprafața (mp)	Tarla	Parcelă	Nr. topo	Observații / Referințe
1	arabil	NU	18.199	56	3	-	

## Lungime Segmente

1) Valorile lungimilor segmentelor sunt obținute din proiecție în plan.

Punct început	X / Y	Punct sfârșit	X / Y	Lungime segment (** (m)
1	425.218,18 297.665,983	2	424.942,509 297.176,956	561.376
2	424.942,509 297.176,956	3	424.955,441 297.170,82	14.314
3	424.955,441 297.170,82	4	424.971,941 297.163,095	18.219
4	424.971,941 297.163,095	5	425.247,138 297.651,282	560.41

Punct început	X / Y	Punct sfârșit	X / Y	Lungime segment (** (m)
5	425.247,138 297.651,282	1	425.218,18 297.665,983	32.476

\*\* Lungimile segmentelor sunt determinate în planul de proiecție Stereo 70 și sunt rotunjite la 1 milimetru.

\*\*\* Distanța dintre puncte este formată din segmente cumulate ce sunt mai mici decât valoarea 1 milimetru.



**DATE DESPRE IMOBILUL NR. 7114**

Oficiul de Cadastru și Publicitate Imobiliară DOLJ  
Biroul de Cadastru și Publicitate Imobiliară Craiova

**A. Partea I. Descrierea imobilului**

TEREN Extravilan

Adresa: Jud. Dolj, T56, P4

Nr. Crt	Nr cadastral Nr. topografic	Suprafața* (mp)	Observații / Referințe
A1		Din acte: 65.500 Masurata: 59.056	Sector cadastral:18 Teren neimprejmuit;

**B. Partea II. Proprietari și acte**

Inscrieri privitoare la dreptul de proprietate și alte drepturi reale		Referințe
/		
Act Administrativ nr. TDP 1758-45084, din 29/05/2000 emis de COMISIA JUDETEANA DOLJ;		
B1	Intabulare, drept de PROPRIETATE, dobandit prin Reconstituire, cota actuala 1/1, cota initiala 1/1 1) ALEXANDRESCU IONEL, LIPSĂ CNP	A1

**C. Partea III. SARCINI .**

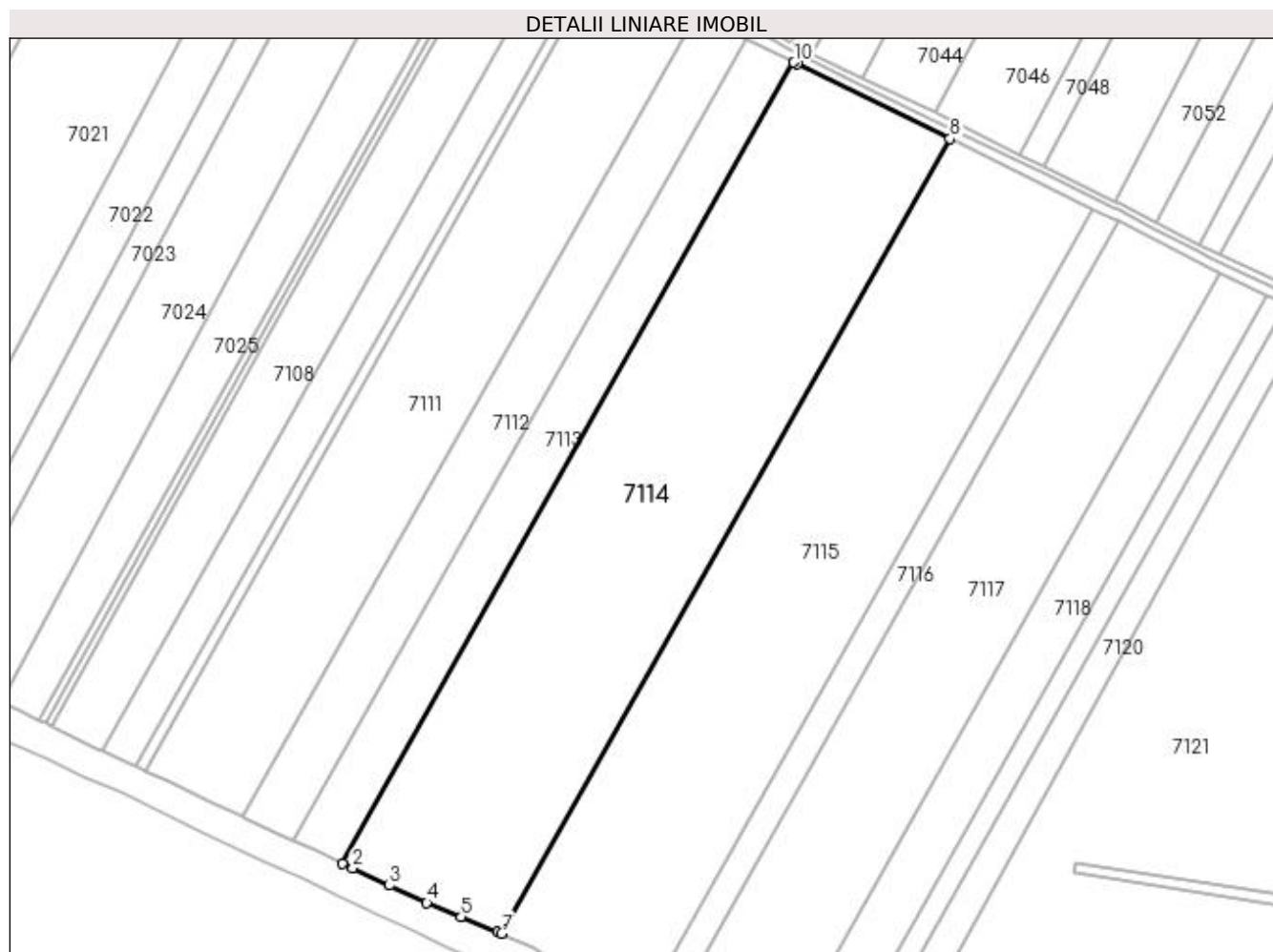
Inscrieri privind dezmembramintele dreptului de proprietate, drepturi reale de garanție și sarcini	Referințe
NU SUNT	

## Anexa Nr. 1 La Partea I

## Teren

Nr cadastral	Suprafața (mp)*	Observații / Referințe
	Din acte: 65.500 Masurata: 59.056	

\* Suprafața este determinată în planul de proiecție Stereo 70.



## Date referitoare la teren

Crt	Categorie folosință	Intravilan	Suprafața (mp)	Tarla	Parcelă	Nr. topo	Observații / Referințe
1	arabil	NU	59.056	56	4	-	IMOBIL DIMINUAT CU 9.84% FATA DE SUPRAFATA DIN ACT

## Lungime Segmente

1) Valorile lungimilor segmentelor sunt obținute din proiecție în plan.

Punct început	X / Y	Punct sfârșit	X / Y	Lungime segment (** (m)
1	424.971,941 297.163,095	2	424.978,323 297.160,107	7.047
2	424.978,323 297.160,107	3	425.000,707 297.149,638	24.711
3	425.000,707 297.149,638	4	425.023,496 297.138,958	25.167
4	425.023,496 297.138,958	5	425.044,28 297.130,616	22.396



Punct început	X / Y	Punct sfârșit	X / Y	Lungime segment (** (m)
5	425.044,28 297.130,616	6	425.066,649 297.121,559	24.133
6	425.066,649 297.121,559	7	425.069,172 297.120,391	2.78
7	425.069,172 297.120,391	8	425.342,238 297.604,798	556.071
8	425.342,238 297.604,798	9	425.249,156 297.650,257	103.59
9	425.249,156 297.650,257	10	425.247,138 297.651,282	2.263
10	425.247,138 297.651,282	1	424.971,941 297.163,095	560.41

\*\* Lungimile segmentelor sunt determinate în planul de proiecție Stereo 70 și sunt rotunjite la 1 milimetru.

\*\*\* Distanța dintre puncte este formată din segmente cumulate ce sunt mai mici decât valoarea 1 milimetru.



**DATE DESPRE IMOBILUL NR. 7115**

Oficiul de Cadastru și Publicitate Imobiliară DOLJ  
Biroul de Cadastru și Publicitate Imobiliară Craiova

**A. Partea I. Descrierea imobilului**

TEREN Extravilan

Adresa: Jud. Dolj, T56, P5

Nr. Crt	Nr cadastral Nr. topografic	Suprafața* (mp)	Observații / Referințe
A1		Din acte: 60.000 Masurata: 54.097	Sector cadastral:18 Teren neimprejmuit;

**B. Partea II. Proprietari și acte**

Inscrieri privitoare la dreptul de proprietate și alte drepturi reale		Referințe
/		
Act Administrativ nr. TDP 1759-45084, din 29/05/2000 emis de COMISIA JUDETEANA DOLJ;		
B1	Intabulare, drept de PROPRIETATE, dobandit prin Reconstituire, cota actuala 1/1, cota initiala 1/1 1) TUCA ELISABETA, LIPSĂ CNP	A1

**C. Partea III. SARCINI .**

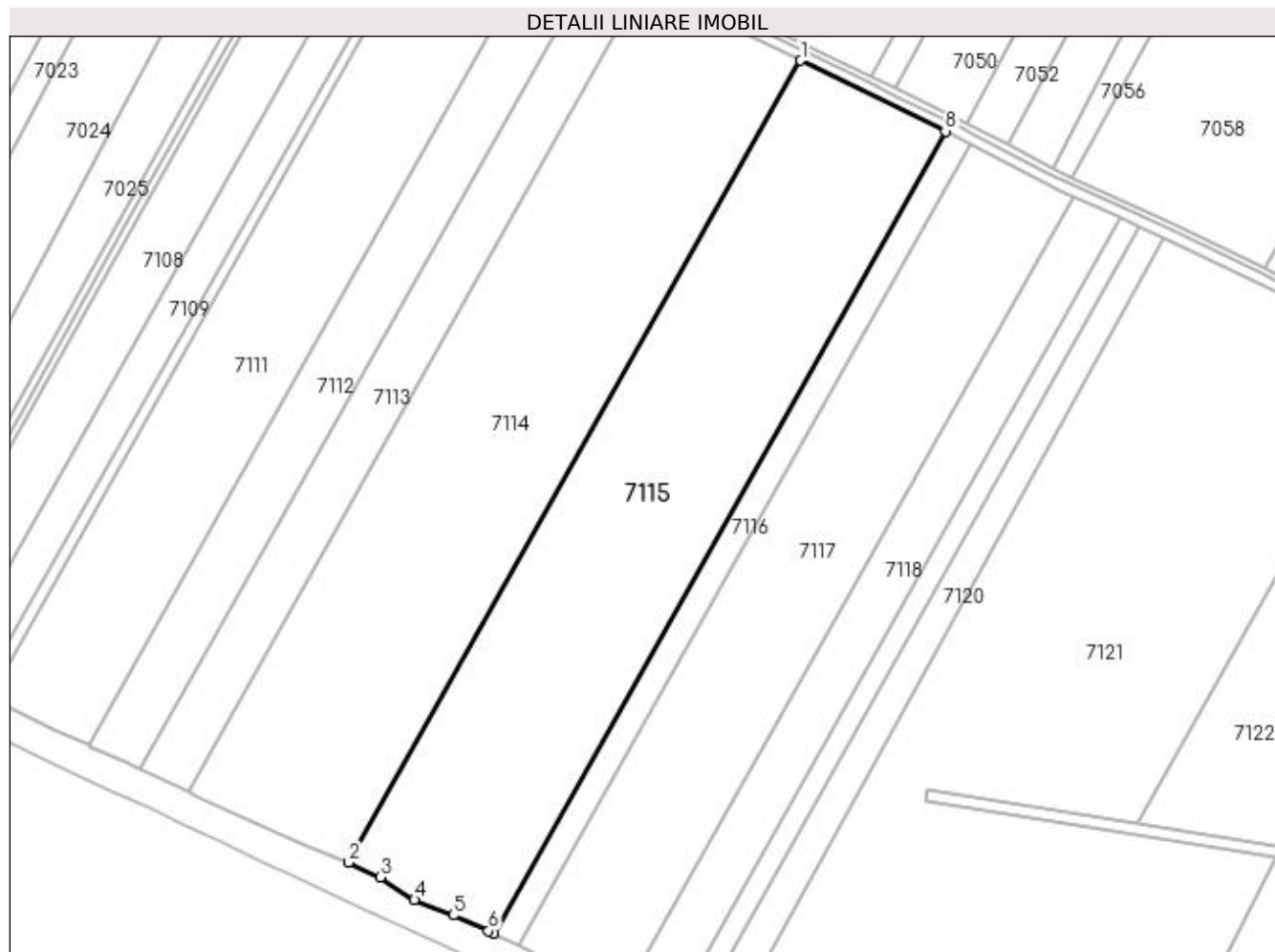
Inscrieri privind dezmembramintele dreptului de proprietate, drepturi reale de garanție și sarcini	Referințe
NU SUNT	

## Anexa Nr. 1 La Partea I

## Teren

Nr cadastral	Suprafața (mp)*	Observații / Referințe
	Din acte: 60.000 Masurata: 54.097	

\* Suprafața este determinată în planul de proiecție Stereo 70.



## Date referitoare la teren

Crt	Categorie folosință	Intravilan	Suprafața (mp)	Tarla	Parcelă	Nr. topo	Observații / Referințe
1	arabil	NU	54.097	56	5	-	IMOBIL DIMINUAT CU 9.84% FATA DE SUPRAFATA DIN ACT

## Lungime Segmente

1) Valorile lungimilor segmentelor sunt obținute din proiecție în plan.

Punct început	X / Y	Punct sfârșit	X / Y	Lungime segment (** (m)
1	425.342,238 297.604,798	2	425.069,172 297.120,391	556.071
2	425.069,172 297.120,391	3	425.088,235 297.111,564	21.008
3	425.088,235 297.111,564	4	425.108,781 297.097,68	24.797
4	425.108,781 297.097,68	5	425.132,203 297.088,493	25.159

Punct început	X / Y	Punct sfârșit	X / Y	Lungime segment (** (m)
5	425.132,203 297.088,493	6	425.153,508 297.079,028	23.313
6	425.153,508 297.079,028	7	425.156,497 297.077,529	3.344
7	425.156,497 297.077,529	8	425.429,658 297.562,103	556.264
8	425.429,658 297.562,103	1	425.342,238 297.604,798	97.288

\*\* Lungimile segmentelor sunt determinate în planul de proiecție Stereo 70 și sunt rotunjite la 1 milimetru.

\*\*\* Distanța dintre puncte este formată din segmente cumulate ce sunt mai mici decât valoarea 1 milimetru.



**DATE DESPRE IMOBILUL NR. 7116**

Oficiul de Cadastru și Publicitate Imobiliară DOLJ  
Biroul de Cadastru și Publicitate Imobiliară Craiova

**A. Partea I. Descrierea imobilului**

TEREN Extravilan

Adresa: Jud. Dolj, T56, P6

Nr. Crt	Nr cadastral Nr. topografic	Suprafața* (mp)	Observații / Referințe
A1		Din acte: 10.400 Masurata: 9.376	Sector cadastral:18 Teren neimprejmuit;

**B. Partea II. Proprietari și acte**

Inscrieri privitoare la dreptul de proprietate și alte drepturi reale		Referințe
/		
Act Notarial nr. APV 1838, din 31/08/2016 emis de BNP DANA TOMITA (CM NR.93/12.07.2017);		
B1	Intabulare, drept de PROPRIETATE, dobandit prin lesire Din Indiviziune, cota actuala 1/1, cota initiala 1/1 1) POPA MARIANA	A1

**C. Partea III. SARCINI .**

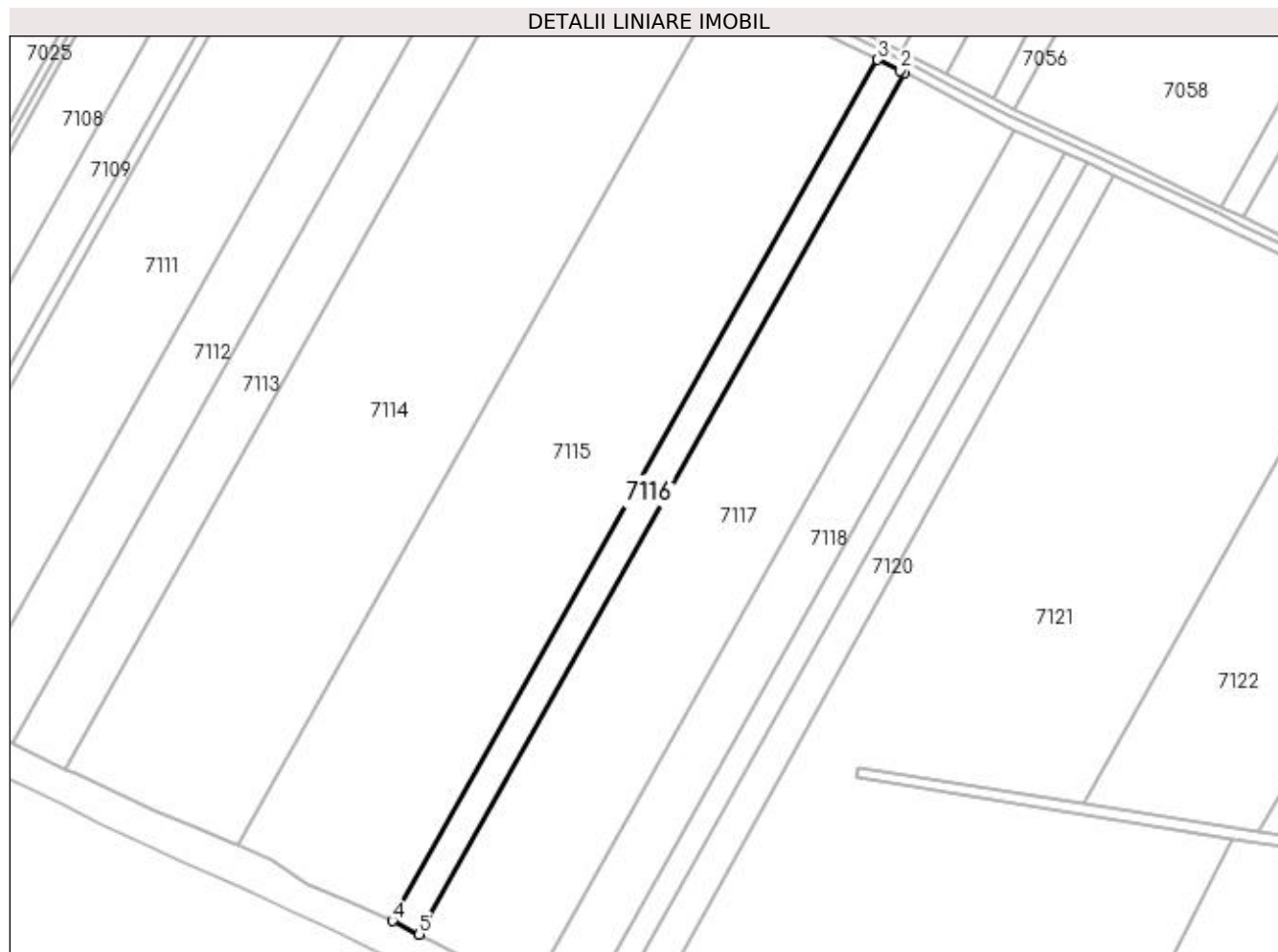
Inscrieri privind dezmembramintele dreptului de proprietate, drepturi reale de garanție și sarcini	Referințe
NU SUNT	

## Anexa Nr. 1 La Partea I

## Teren

Nr cadastral	Suprafața (mp)*	Observații / Referințe
	Din acte: 10.400 Masurata: 9.376	

\* Suprafața este determinată în planul de proiecție Stereo 70.



## Date referitoare la teren

Crt	Categorie folosință	Intra vilan	Suprafața (mp)	Tarla	Parcelă	Nr. topo	Observații / Referințe
1	arabil	NU	9.376	56	6	-	

## Lungime Segmente

1) Valorile lungimilor segmentelor sunt obținute din proiecție în plan.

Punct început	X / Y	Punct sfârșit	X / Y	Lungime segment (** (m)
1	425.444,793 297.554,634	2	425.442,335 297.555,912	2.771
2	425.442,335 297.555,912	3	425.429,658 297.562,103	14.108
3	425.429,658 297.562,103	4	425.156,497 297.077,529	556.264
4	425.156,497 297.077,529	5	425.171,579 297.069,966	16.872
5	425.171,579 297.069,966	1	425.444,793 297.554,634	556.371



**\*\* Lungimile segmentelor sunt determinate în planul de proiecție Stereo 70 și sunt rotunjite la 1 milimetru.**

**\*\*\* Distanța dintre puncte este formată din segmente cumulate ce sunt mai mici decât valoarea 1 milimetru.**



**DATE DESPRE IMOBILUL NR. 7117**

Oficiul de Cadastru și Publicitate Imobiliară DOLJ  
Biroul de Cadastru și Publicitate Imobiliară Craiova

**A. Partea I. Descrierea imobilului**

TEREN Extravilan

Nr. CF vechi:658

Nr. cadastral vechi:706

Adresa: Jud. Dolj, sat Zanoaga, T 56, P 6

Nr. Crt	Nr cadastral Nr. topografic	Suprafata* (mp)	Observatii / Referinte
A1	34114	Din acte: 40.000 Masurata: 38.750	Sector cadastral:18 Teren neimprejmuit;

**B. Partea II. Proprietari și acte**

Inscrieri privitoare la dreptul de proprietate și alte drepturi reale		Referințe
<b>75822 / 01/10/2008</b>		
Act Notarial nr. 8171, din 01/01/2004 emis de BNP DOINA TOMITA;		
B1	Intabulare, drept de PROPRIETATE, dobandit prin Conventie, cota actuala 1/1, cota initiala 1/1 1) RESCEANU MIHAELA, LIPSĂ CNP 2) RESCEANU CONSTANTIN, casatorit cu	A1

**C. Partea III. SARCINI .**

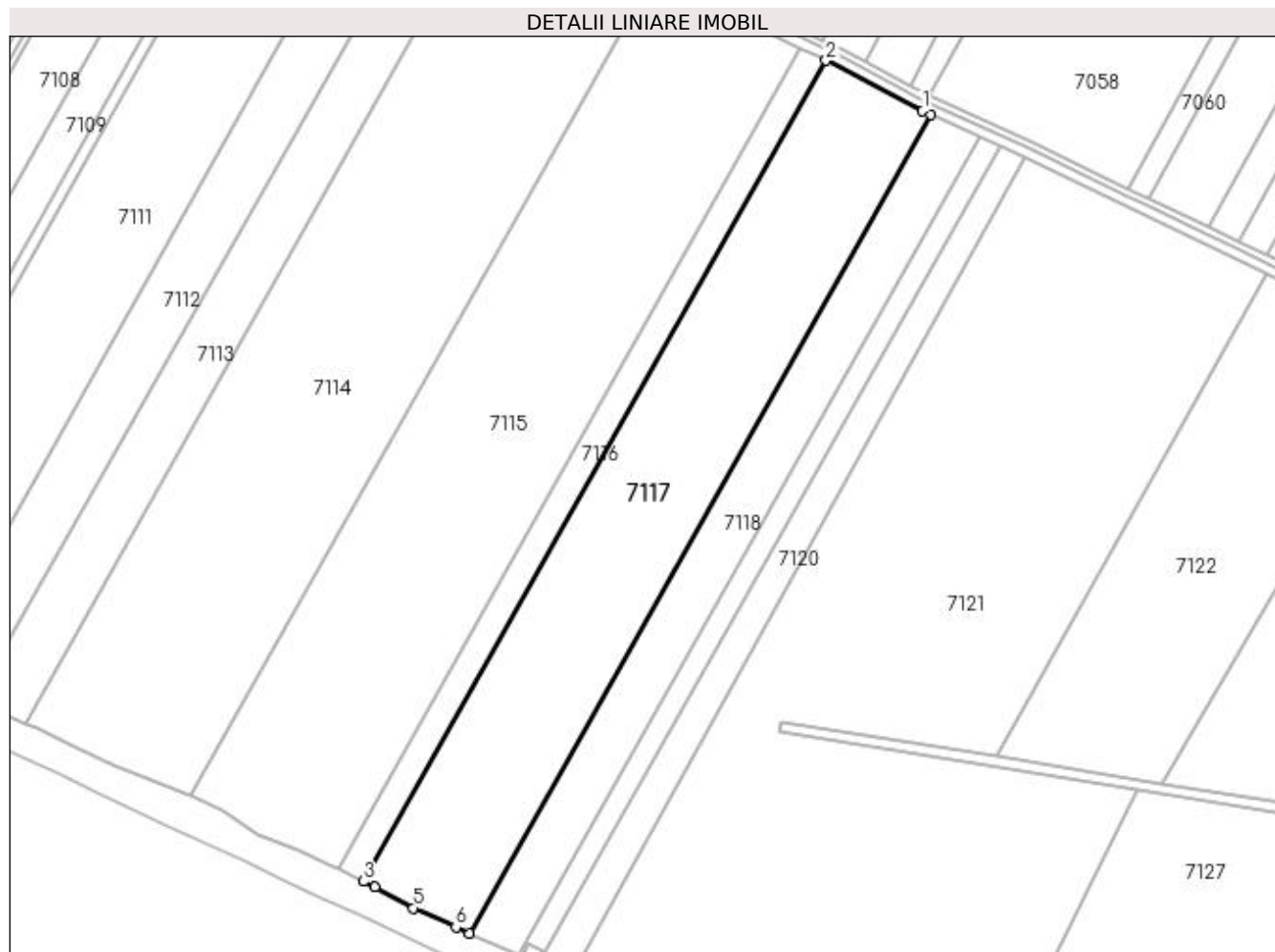
Inscrieri privind dezmembramintele dreptului de proprietate, drepturi reale de garanție și sarcini	Referințe
NU SUNT	

## Anexa Nr. 1 La Partea I

## Teren

Nr cadastral	Suprafața (mp)*	Observații / Referințe
34114	Din acte: 40.000 Masurata: 38.750	

\* Suprafața este determinată în planul de proiecție Stereo 70.



## Date referitoare la teren

Crt	Categorie folosință	Intravilan	Suprafața (mp)	Tarla	Parcelă	Nr. topo	Observații / Referințe
1	arabil	NU	38.750	56	6	-	

## Lungime Segmente

1) Valorile lungimilor segmentelor sunt obținute din proiecție în plan.

Punct început	X / Y	Punct sfârșit	X / Y	Lungime segment (** (m)
1	425.501,929 297.524,913	2	425.444,793 297.554,634	64.404
2	425.444,793 297.554,634	3	425.171,579 297.069,966	556.371
3	425.171,579 297.069,966	4	425.178,429 297.066,531	7.663
4	425.178,429 297.066,531	5	425.201,151 297.054,217	25.844

Punct început	X / Y	Punct sfârșit	X / Y	Lungime segment (** (m)
5	425.201,151 297.054,217	6	425.226,21 297.042,915	27.49
6	425.226,21 297.042,915	7	425.234,238 297.039,209	8.842
7	425.234,238 297.039,209	8	425.506,782 297.522,689	555.007
8	425.506,782 297.522,689	1	425.501,929 297.524,913	5.338

\*\* Lungimile segmentelor sunt determinate în planul de proiecție Stereo 70 și sunt rotunjite la 1 milimetru.

\*\*\* Distanța dintre puncte este formată din segmente cumulate ce sunt mai mici decât valoarea 1 milimetru.



**DATE DESPRE IMOBILUL NR. 7118**

Oficiul de Cadastru și Publicitate Imobiliară DOLJ  
Biroul de Cadastru și Publicitate Imobiliară Craiova

**A. Partea I. Descrierea imobilului**

TEREN Extravilan

Adresa: Jud. Dolj, T56, P7

Nr. Crt	Nr cadastral Nr. topografic	Suprafața* (mp)	Observații / Referințe
A1	34639	17.350	Sector cadastral:18 Teren neimprejmit;

**B. Partea II. Proprietari și acte**

Inscrieri privitoare la dreptul de proprietate și alte drepturi reale		Referințe
<b>103318 / 26/05/2020</b>		
Act Notarial nr. ACT DE DEZLIPIRE NR.548, din 25/05/2020 emis de GHIZDAVU STELA;		
B1	Se infiinteaza cartea funciara 34639 a imobilului cu numarul cadastral 34639/Leu, rezultat din dezmembrarea imobilului cu numarul cadastral 34300 in scris in cartea funciara 34300;	A1
Act Notarial nr. ACT DE DEZMEMBRARE AUT NR 881, din 24/05/2019 emis de DRAGUSIN DANUT FLORIN;		
B2	Se infiinteaza cartea funciara 34300 a imobilului cu numarul cadastral 34300/Leu, rezultat din dezmembrarea imobilului cu numarul cadastral 33798 in scris in cartea funciara 33798;	A1
<i>OBSERVATII: POZITIE TRANSCRISA DIN CF 34300/LEU, INSCRISA PRIN INCHEIEREA NR. 110357 DIN 27/05/2019;</i>		
Act Notarial nr. CONTRACT DE VANZARE CUMPARARE AUT NR 882, din 24/05/2019 emis de DRAGUSIN DANUT FLORIN (ACT NOTARIAL NR INCHEIERE DE RECTIFICARE NR 31 DIN 27.04.2020, EMIS DE GHIGIU IRINA NICOLETA);		
B3	Intabulare, drept de PROPRIETATE, dobandit prin Conventie, cota actuala 1/1, cota initiala 1/1	A1
1) PAVEL AURICA		
2) PAVEL ION		
<i>OBSERVATII: POZITIE TRANSCRISA DIN CF 34300/LEU, INSCRISA PRIN INCHEIEREA NR. 82740 DIN 27/04/2020;</i>		

**C. Partea III. SARCINI .**

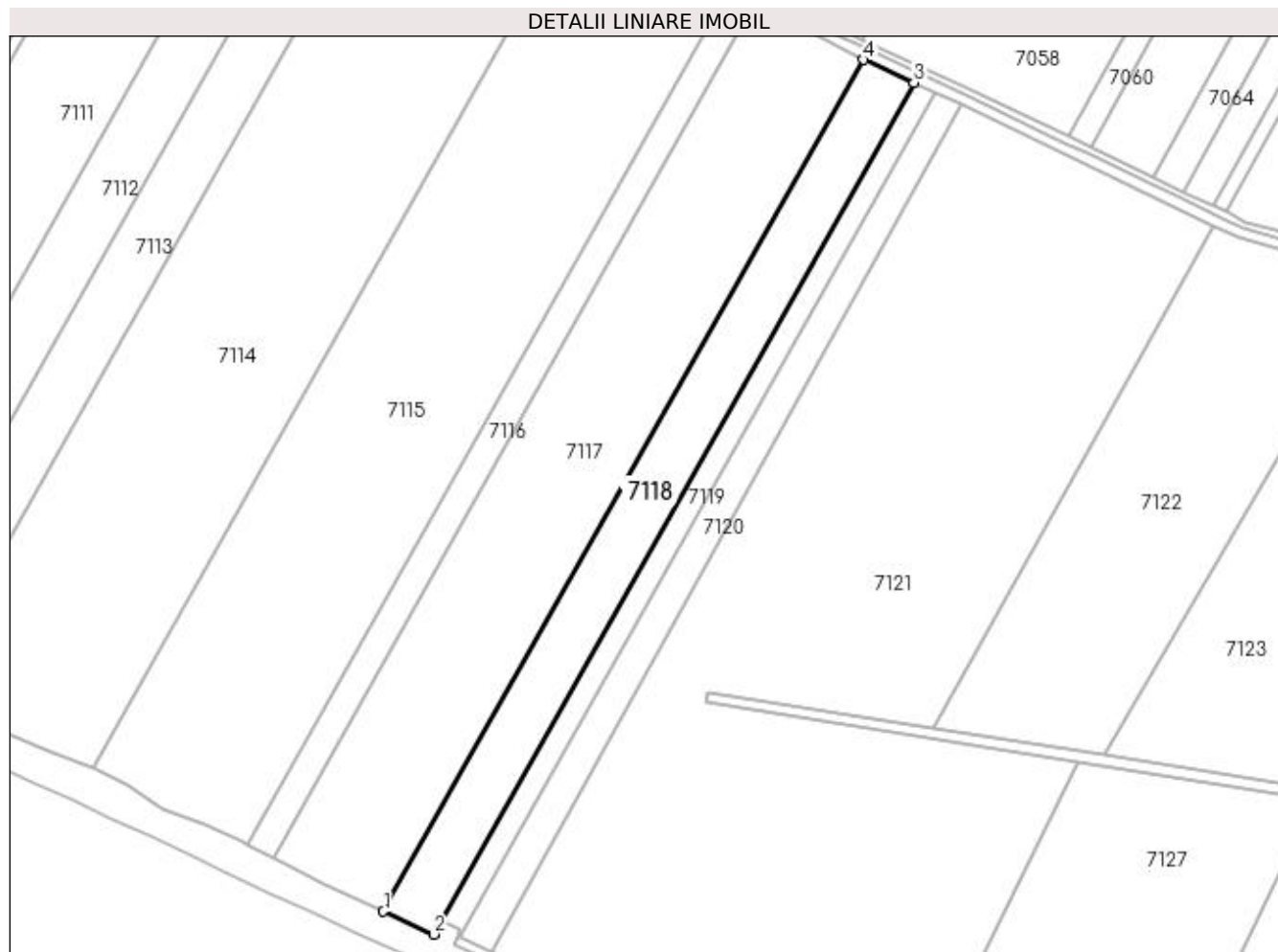
Inscrieri privind dezmembramintele dreptului de proprietate, drepturi reale de garanție și sarcini	Referințe
NU SUNT	

## Anexa Nr. 1 La Partea I

## Teren

Nr cadastral	Suprafața (mp)*	Observații / Referințe
34639	17.350	

\* Suprafața este determinată în planul de proiecție Stereo 70.



## Date referitoare la teren

Crt	Categorie folosință	Intra vilan	Suprafața (mp)	Tarla	Parcelă	Nr. topo	Observații / Referințe
1	arabil	NU	17.350	56	7	-	

## Lungime Segmente

1) Valorile lungimilor segmentelor sunt obținute din proiecție în plan.

Punct început	X / Y	Punct sfârșit	X / Y	Lungime segment (** (m)
1	425.234,238 297.039,209	2	425.262,819 297.026,245	31.384
2	425.262,819 297.026,245	3	425.535,305 297.509,62	554.888
3	425.535,305 297.509,62	4	425.506,782 297.522,689	31.374
4	425.506,782 297.522,689	1	425.234,238 297.039,209	555.008



**\*\* Lungimile segmentelor sunt determinate în planul de proiecție Stereo 70 și sunt rotunjite la 1 milimetru.**

**\*\*\* Distanța dintre puncte este formată din segmente cumulate ce sunt mai mici decât valoarea 1 milimetru.**



**DATE DESPRE IMOBILUL NR. 7119**

Oficiul de Cadastru și Publicitate Imobiliară DOLJ  
Biroul de Cadastru și Publicitate Imobiliară Craiova

**A. Partea I. Descrierea imobilului**

TEREN Extravilan

Adresa: Jud. Dolj, T56, P7

Nr. Crt	Nr cadastral Nr. topografic	Suprafața* (mp)	Observații / Referințe
A1	34640	7.300	Sector cadastral:18 Teren neimprejmuit;

**B. Partea II. Proprietari și acte**

Inscrieri privitoare la dreptul de proprietate și alte drepturi reale		Referințe
<b>103318 / 26/05/2020</b>		
Act Notarial nr. ACT DE DEZLIPIRE NR.548, din 25/05/2020 emis de GHIZDAVU STELA;		
B1	Se infiinteaza cartea funciara 34640 a imobilului cu numarul cadastral 34640/Leu, rezultat din dezmembrarea imobilului cu numarul cadastral 34300 inscris in cartea funciara 34300;	A1
Act Notarial nr. ACT DE DEZMEMBRARE AUT NR 881, din 24/05/2019 emis de DRAGUSIN DANUT FLORIN;		
B2	Se infiinteaza cartea funciara 34300 a imobilului cu numarul cadastral 34300/Leu, rezultat din dezmembrarea imobilului cu numarul cadastral 33798 inscris in cartea funciara 33798;	A1
<i>OBSERVATII: POZITIE TRANSCRISA DIN CF 34300/LEU, INSCRISA PRIN INCHEIEREA NR. 110357 DIN 27/05/2019;</i>		
Act Notarial nr. 549, din 25/05/2020 emis de NP GHIZDAVU STELA;		
B3	Intabulare, drept de PROPRIETATE, dobandit prin Conventie, cota actuala 1/1, cota initiala 1/1	A1
1) STOICA ILEANA 2) STOICA ION		

**C. Partea III. SARCINI .**

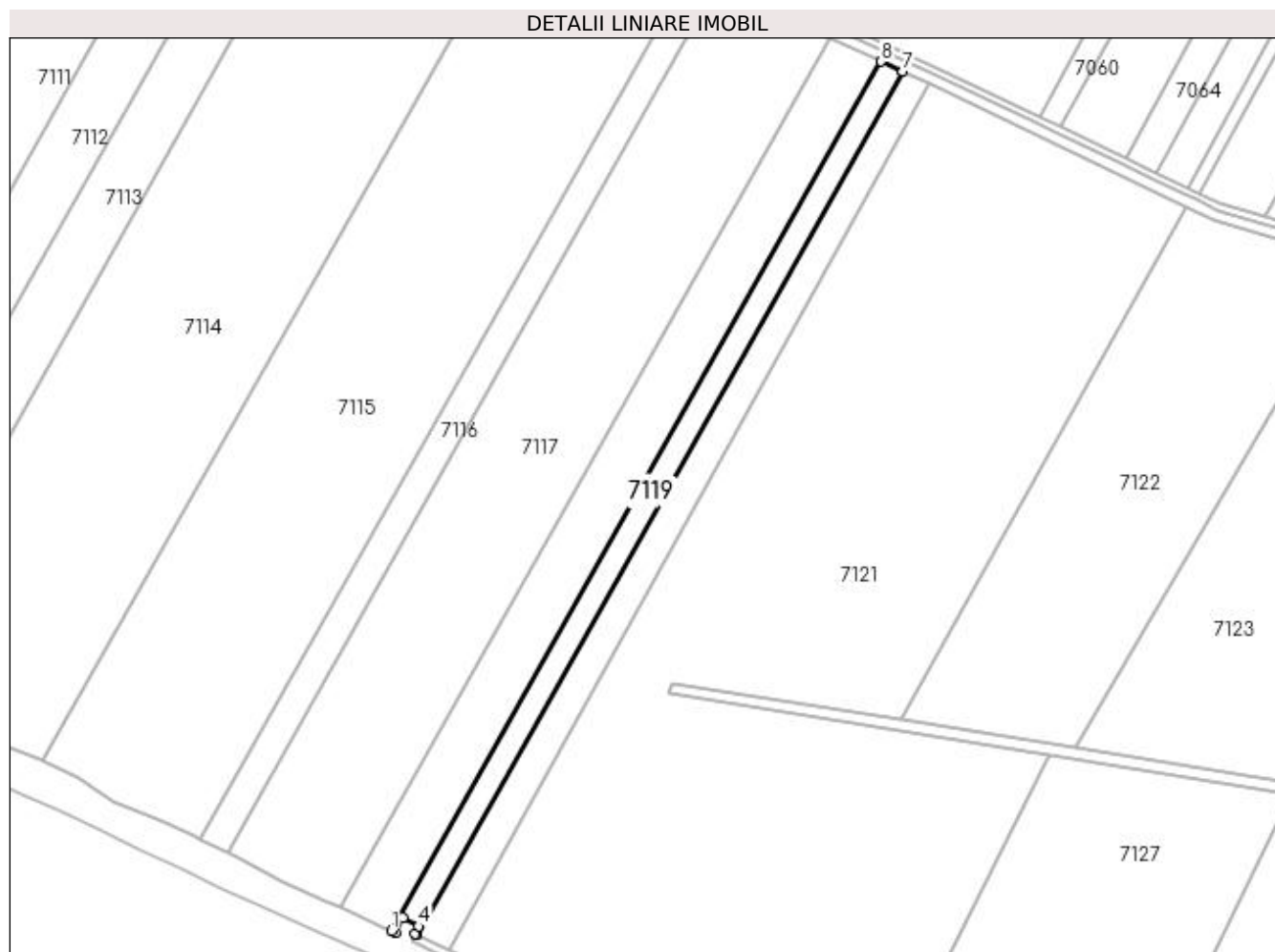
Inscrieri privind dezmembramintele dreptului de proprietate, drepturi reale de garanție și sarcini	Referințe
NU SUNT	

## Anexa Nr. 1 La Partea I

## Teren

Nr cadastral	Suprafața (mp)*	Observații / Referințe
34640	7.300	

\* Suprafața este determinată în planul de proiecție Stereo 70.



## Date referitoare la teren

Crt	Categorie folosință	Intra vilan	Suprafața (mp)	Tarla	Parcelă	Nr. topo	Observații / Referințe
1	arabil	NU	7.300	56	7	-	

## Lungime Segmente

1) Valorile lungimilor segmentelor sunt obținute din proiecție în plan.

Punct început	X / Y	Punct sfârșit	X / Y	Lungime segment (** (m)
1	425.262,819 297.026,245	2	425.265,062 297.025,227	2.463
2	425.265,062 297.025,227	3	425.269,092 297.033,284	9.008
3	425.269,092 297.033,284	4	425.278,034 297.028,811	9.998
4	425.278,034 297.028,811	5	425.276,001 297.024,746	4.545
5	425.276,001 297.024,746	6	425.277,007 297.024,283	1.108

Punct început	X / Y	Punct sfârșit	X / Y	Lungime segment (** (m)
6	425.277,007 297.024,283	7	425.547,459 297.504,051	550.747
7	425.547,459 297.504,051	8	425.535,305 297.509,62	13.369
8	425.535,305 297.509,62	1	425.262,819 297.026,245	554.888

\*\* Lungimile segmentelor sunt determinate în planul de proiecție Stereo 70 și sunt rotunjite la 1 milimetru.

\*\*\* Distanța dintre puncte este formată din segmente cumulate ce sunt mai mici decât valoarea 1 milimetru.



**DATE DESPRE IMOBILUL NR. 7120**

Oficiul de Cadastru și Publicitate Imobiliară DOLJ  
Biroul de Cadastru și Publicitate Imobiliară Craiova

**A. Partea I. Descrierea imobilului**

TEREN Extravilan

Adresa: Jud. Dolj, T56, P7

Nr. Crt	Nr cadastral Nr. topografic	Suprafața* (mp)	Observații / Referințe
A1	34301	10.000	Sector cadastral:18 Teren neimprejmuit;

**B. Partea II. Proprietari și acte**

Inscrieri privitoare la dreptul de proprietate și alte drepturi reale	Referințe
<b>110357 / 27/05/2019</b>	
Act Notarial nr. ACT DE DEZMEMBRARE AUT NR 881, din 24/05/2019 emis de DRAGUSIN DANUT FLORIN;	
B1	Se infiinteaza cartea funciara 34301 a imobilului cu numarul cadastral 34301/Leu, rezultat din dezmembrarea imobilului cu numarul cadastral 33798 inscris in cartea funciara 33798;
	A1
<b>250871 / 07/11/2019</b>	
Act Notarial nr. CONTRACT DE VANZARE NR.AUT.2196, din 07/11/2019 emis de NP GHIZDAVU STELA;	
B2	Intabulare, drept de PROPRIETATE, dobandit prin Conventie, cota actuala 1/1, cota initiala 1/1
	A1
	1) STOICA ION 2) STOICA ILEANA

**C. Partea III. SARCINI .**

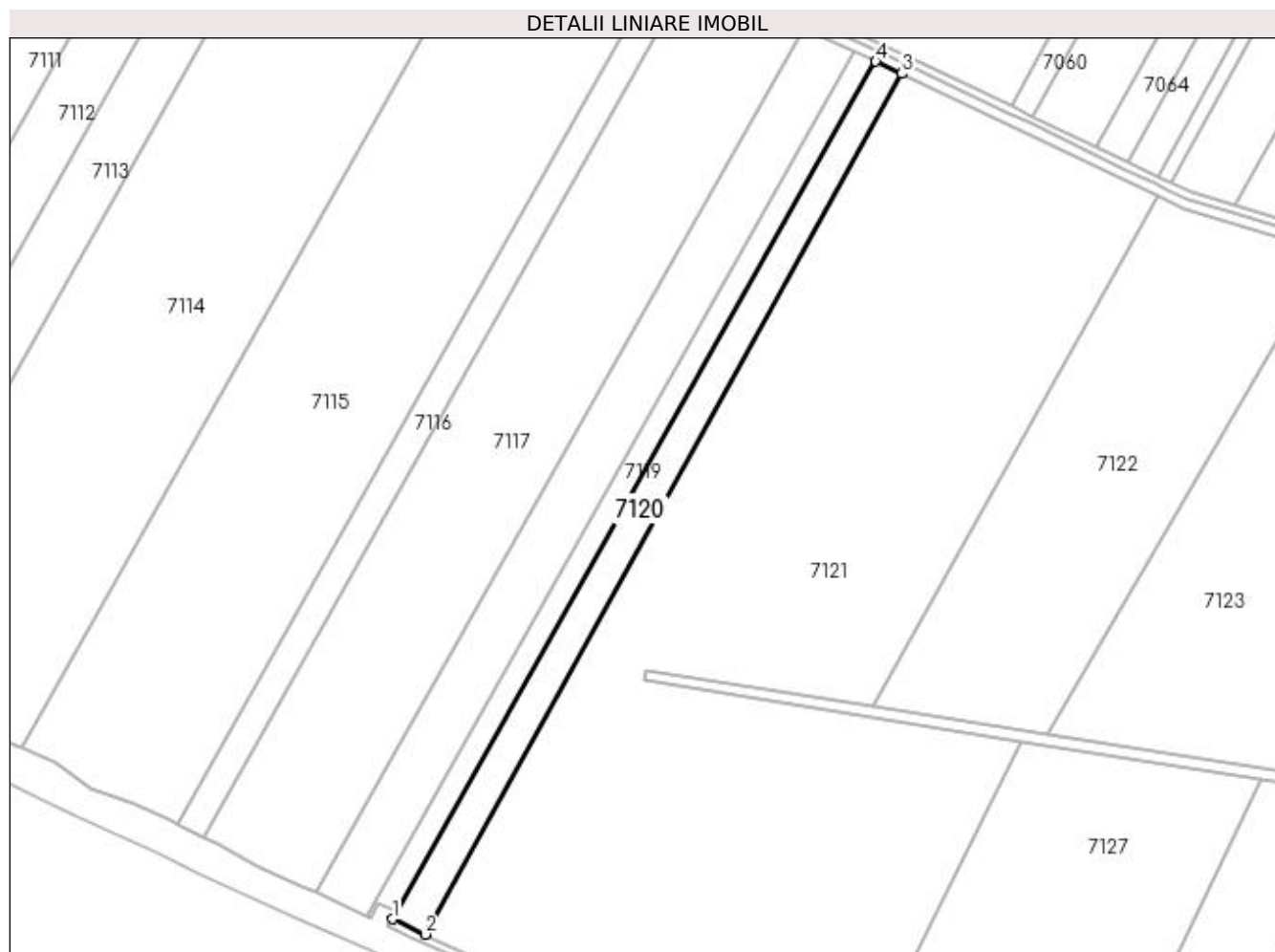
Inscrieri privind dezmembramintele dreptului de proprietate, drepturi reale de garanție și sarcini	Referințe
NU SUNT	

## Anexa Nr. 1 La Partea I

## Teren

Nr cadastral	Suprafața (mp)*	Observații / Referințe
34301	10.000	

\* Suprafața este determinată în planul de proiecție Stereo 70.



## Date referitoare la teren

Crt	Categorie folosință	Intra vilan	Suprafața (mp)	Tarla	Parcelă	Nr. topo	Observații / Referințe
1	arabil	NU	10.000	56	7	-	

## Lungime Segmente

1) Valorile lungimilor segmentelor sunt obținute din proiecție în plan.

Punct început	X / Y	Punct sfârșit	X / Y	Lungime segment (** (m)
1	425.277,007 297.024,283	2	425.295,482 297.015,785	20.336
2	425.295,482 297.015,785	3	425.562,1 297.497,344	550.44
3	425.562,1 297.497,344	4	425.547,459 297.504,051	16.104
4	425.547,459 297.504,051	1	425.277,007 297.024,283	550.747



**\*\* Lungimile segmentelor sunt determinate în planul de proiecție Stereo 70 și sunt rotunjite la 1 milimetru.**

**\*\*\* Distanța dintre puncte este formată din segmente cumulate ce sunt mai mici decât valoarea 1 milimetru.**



**DATE DESPRE IMOBILUL NR. 7121**

Oficiul de Cadastru și Publicitate Imobiliară DOLJ  
Biroul de Cadastru și Publicitate Imobiliară Craiova

**A. Partea I. Descrierea imobilului**

TEREN Intravilan

Adresa: Loc. Leu, Jud. Dolj, T 56 , P 8 , P 13 , INTRAVILAN

Nr. Crt	Nr cadastral Nr. topografic	Suprafața* (mp)	Observații / Referințe
A1	31349	Din acte: 106.000 Masurata: 104.778	Sector cadastral:18 Teren neimprejmuit;

**B. Partea II. Proprietari și acte**

Inscrieri privitoare la dreptul de proprietate și alte drepturi reale	Referințe
<b>7914 / 30/01/2013</b>	
Act Notarial nr. CONTRACT DE ALIPIRE AUT NR 336, din 30/01/2013 emis de FAURAR VIRGIL CLAUDIU;	
B1	Se infiinteaza cartea funciara 31349 a imobilului cu numarul cadastral 31349/Leu, rezultat din alipirea urmatoarelor imobile:~-nr.cad.31168 din cf.31168 care se sisteaza;~-nr.cad.31332 din cf.31332 care se sisteaza;
Act Notarial nr. CONTRACT DE VANZARE AUT NR 2285, din 12/09/2012 emis de BNP FAURAR VIRGIL CLAUDIU (CONTRACT DE VANZARE AUT NR 69/14.01.2013 NP FAURAR VIRGIL CLAUDIU);	
B2	Intabulare, drept de PROPRIETATE, dobandit prin Conventie, cota actuala 1/1, cota initiala 1/1
	1) <b>SC XALANDINE ENERGY SRL</b> , CIF:999999999999999999 <i>OBSERVATII: POZITIE TRANSCRISA DIN CF 31168/LEU, INCHEIEREA NR. 76801DIN 13-09-2012 SI POZITIE TRANSCRISA DIN CF 31332/LEU, INCHEIEREA NR. 2689DIN 15-01-2013</i>
<b>55096 / 07/06/2013</b>	
Act Administrativ nr. AUTORIZATIA DE CONSTRUIRE NR. 11, din 23/04/2013 emis de CONSIULIUL LOCAL LEU;	
B3	se noteaza intentia de edificare pe terenul de sub A 1 a parcului fotovoltaic.

**C. Partea III. SARCINI .**

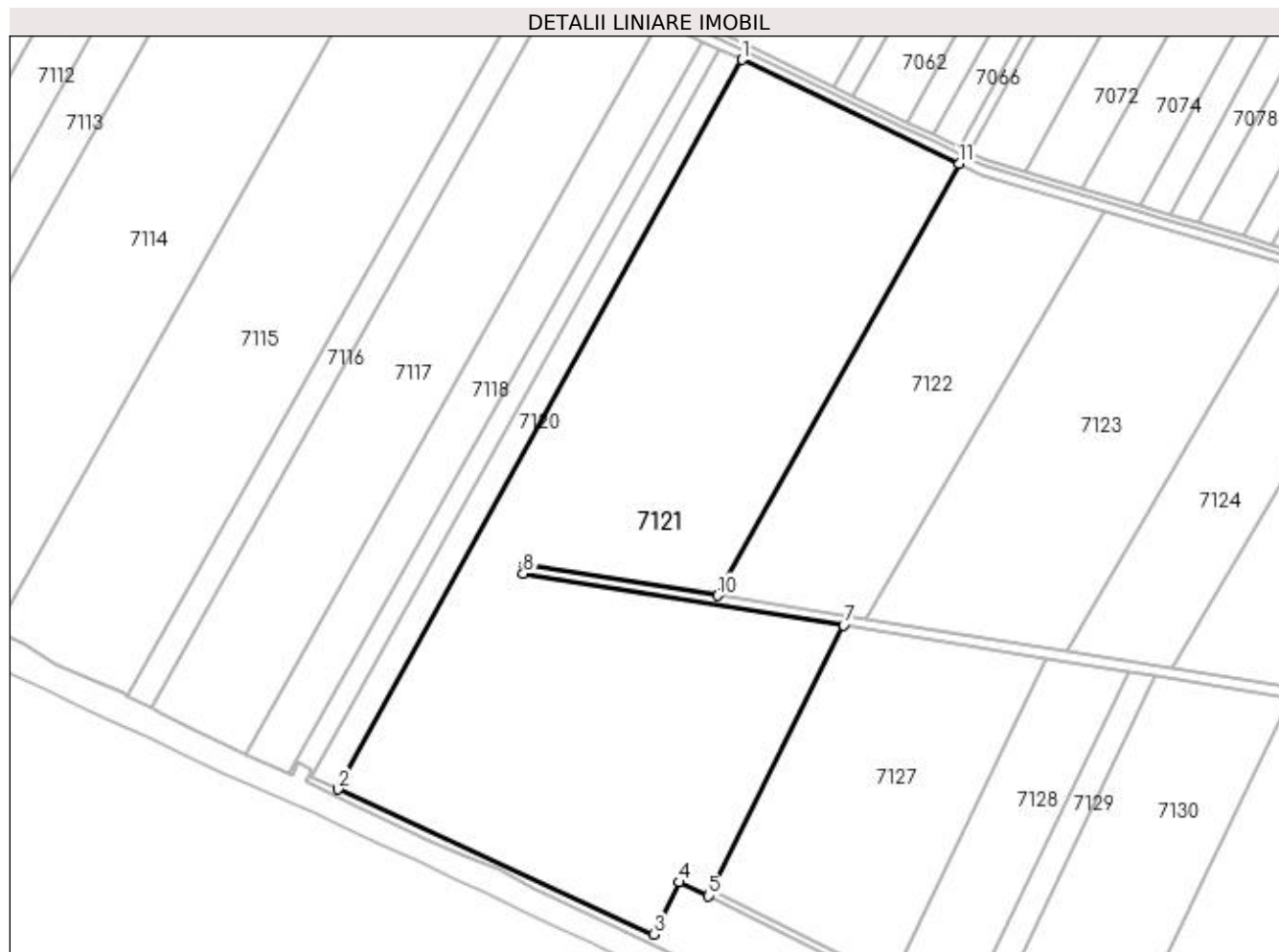
Inscrieri privind dezmembramintele dreptului de proprietate, drepturi reale de garanție și sarcini	Referințe
NU SUNT	

## Anexa Nr. 1 La Partea I

## Teren

Nr cadastral	Suprafața (mp)*	Observații / Referințe
31349	Din acte: 106.000 Masurata: 104.778	

\* Suprafața este determinată în planul de proiecție Stereo 70.



## Date referitoare la teren

Crt	Categorie folosință	Intra vilan	Suprafața (mp)	Tarla	Parcelă	Nr. topo	Observații / Referințe
1	curți constructii	DA	104.778	56	8 , 13	-	

## Lungime Segmente

1) Valorile lungimilor segmentelor sunt obținute din proiecție în plan.

Punct început	X / Y	Punct sfârșit	X / Y	Lungime segment (** (m)
1	425.562,1 297.497,344	2	425.295,482 297.015,785	550.44
2	425.295,482 297.015,785	3	425.503,759 296.919,985	229.253
3	425.503,759 296.919,985	4	425.520,533 296.954,323	38.216
4	425.520,533 296.954,323	5	425.539,606 296.945,365	21.072

Punct început	X / Y	Punct sfârșit	X / Y	Lungime segment (** (m)
5	425.539,606 296.945,365	6	425.541,399 296.948,941	4.0
6	425.541,399 296.948,941	7	425.629,082 297.123,863	195.669
7	425.629,082 297.123,863	8	425.417,527 297.158,097	214.307
8	425.417,527 297.158,097	9	425.418,705 297.163,808	5.831
9	425.418,705 297.163,808	10	425.545,996 297.143,693	128.871
10	425.545,996 297.143,693	11	425.705,261 297.428,592	326.394
11	425.705,261 297.428,592	1	425.562,1 297.497,344	158.815

\*\* Lungimile segmentelor sunt determinate în planul de proiecție Stereo 70 și sunt rotunjite la 1 milimetru.

\*\*\* Distanța dintre puncte este formată din segmente cumulate ce sunt mai mici decât valoarea 1 milimetru.



**DATE DESPRE IMOBILUL NR. 7122**

Oficiul de Cadastru și Publicitate Imobiliară DOLJ  
 Biroul de Cadastru și Publicitate Imobiliară Craiova

**A. Partea I. Descrierea imobilului**

TEREN Extravilan

Adresa: Jud. Dolj, Tarla 56, Parcela 15

Nr. Crt	Nr cadastral Nr. topografic	Suprafața* (mp)	Observații / Referințe
A1	34754	Din acte: 37.000 Masurata: 30.335	Sector cadastral:18 Teren neimprejmut;

**B. Partea II. Proprietari și acte**

Inscrieri privitoare la dreptul de proprietate și alte drepturi reale	Referințe
<b>133358 / 08/07/2020</b>	
Hotarare Judecatoreasca nr. 3742, din 29/11/2013 emis de JUDECATORIA CARACAL IN DOSAR NR . 4421/207/2013 (ACT NOTARIAL NR ACT DE PARTAJ VOLUNTAR 1130 DIN 08.08.2014, EMIS DE NP LAURA DIACONU;INSCRIS SUB SEMNATURA PRIVATA NR CERTIFICAT CONSTATATOR 1262878 DIN 17.07.2020, EMIS DE ONRC;ACT ADMINISTRATIV NR 2154 DIN 10.12.2002, EMIS DE CJSDPAT DOLJ - TDP);	
B1	A1
Intabulare, drept de PROPRIETATE, dobandit prin Hotarare Judecatoreasca, cota actuala 1/1, cota initiala 1/1 1) SC DELTA BERCENI INVEST SRL, CIF:22046319	

**C. Partea III. SARCINI .**

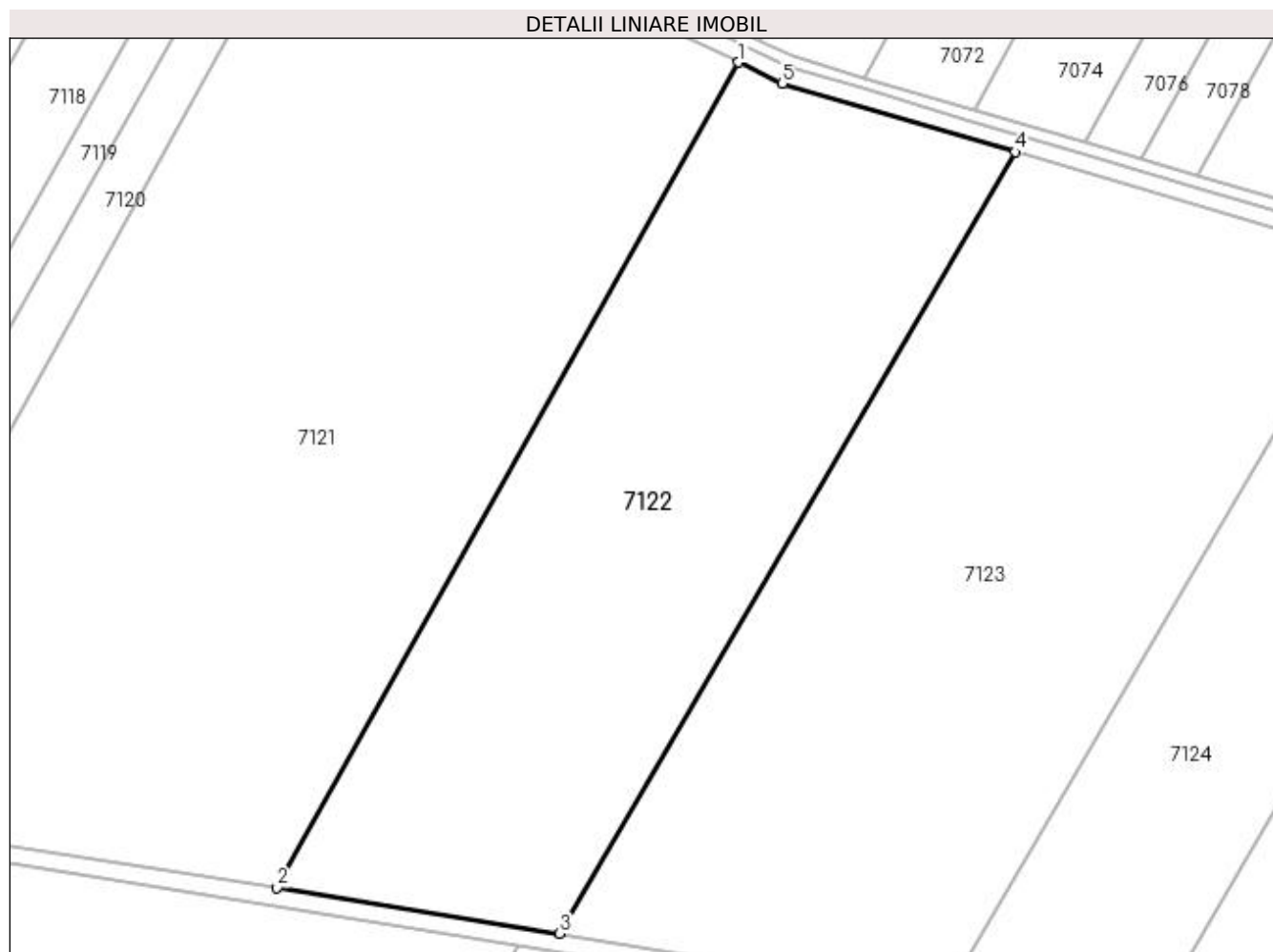
Inscrieri privind dezmembramintele dreptului de proprietate, drepturi reale de garanție și sarcini	Referințe
NU SUNT	

## Anexa Nr. 1 La Partea I

## Teren

Nr cadastral	Suprafața (mp)*	Observații / Referințe
34754	Din acte: 37.000 Masurata: 30.335	

\* Suprafața este determinată în planul de proiecție Stereo 70.



## Date referitoare la teren

Crt	Categorie folosință	Intravilan	Suprafața (mp)	Tarla	Parcelă	Nr. topo	Observații / Referințe
1	arabil	NU	30.335	56	15	-	

## Lungime Segmente

1) Valorile lungimilor segmentelor sunt obținute din proiecție în plan.

Punct început	X / Y	Punct sfârșit	X / Y	Lungime segment (** (m)
1	425.705,261 297.428,592	2	425.545,996 297.143,693	326.394
2	425.545,996 297.143,693	3	425.643,457 297.127,93	98.728
3	425.643,457 297.127,93	4	425.800,747 297.397,676	312.255
4	425.800,747 297.397,676	5	425.720,418 297.421,313	83.735



Punct început	X / Y	Punct sfârșit	X / Y	Lungime segment (** (m)
5	425.720,418 297.421,313	1	425.705,261 297.428,592	16.814

\*\* Lungimile segmentelor sunt determinate în planul de proiecție Stereo 70 și sunt rotunjite la 1 milimetru.

\*\*\* Distanța dintre puncte este formată din segmente cumulate ce sunt mai mici decât valoarea 1 milimetru.



**DATE DESPRE IMOBILUL NR. 7123**

Oficiul de Cadastru și Publicitate Imobiliară DOLJ  
Biroul de Cadastru și Publicitate Imobiliară Craiova

**A. Partea I. Descrierea imobilului**

TEREN Extravilan

Adresa: Jud. Dolj, T56, P17

Nr. Crt	Nr cadastral Nr. topografic	Suprafața* (mp)	Observații / Referințe
A1		Din acte: 40.200 Masurata: 38.231	Sector cadastral:18 Teren neimprejmuit;

**B. Partea II. Proprietari și acte**

Inscrieri privitoare la dreptul de proprietate și alte drepturi reale		Referințe
/		
Act Administrativ nr. TDP 2409, din 22/09/2003 emis de COMISIA JUDETEANA DOLJ;		
B1	Intabulare, drept de PROPRIETATE, dobandit prin Reconstituire, cota actuala 1/1, cota initiala 1/1 1) ELIESCU IRINA, LIPSĂ CNP	A1

**C. Partea III. SARCINI .**

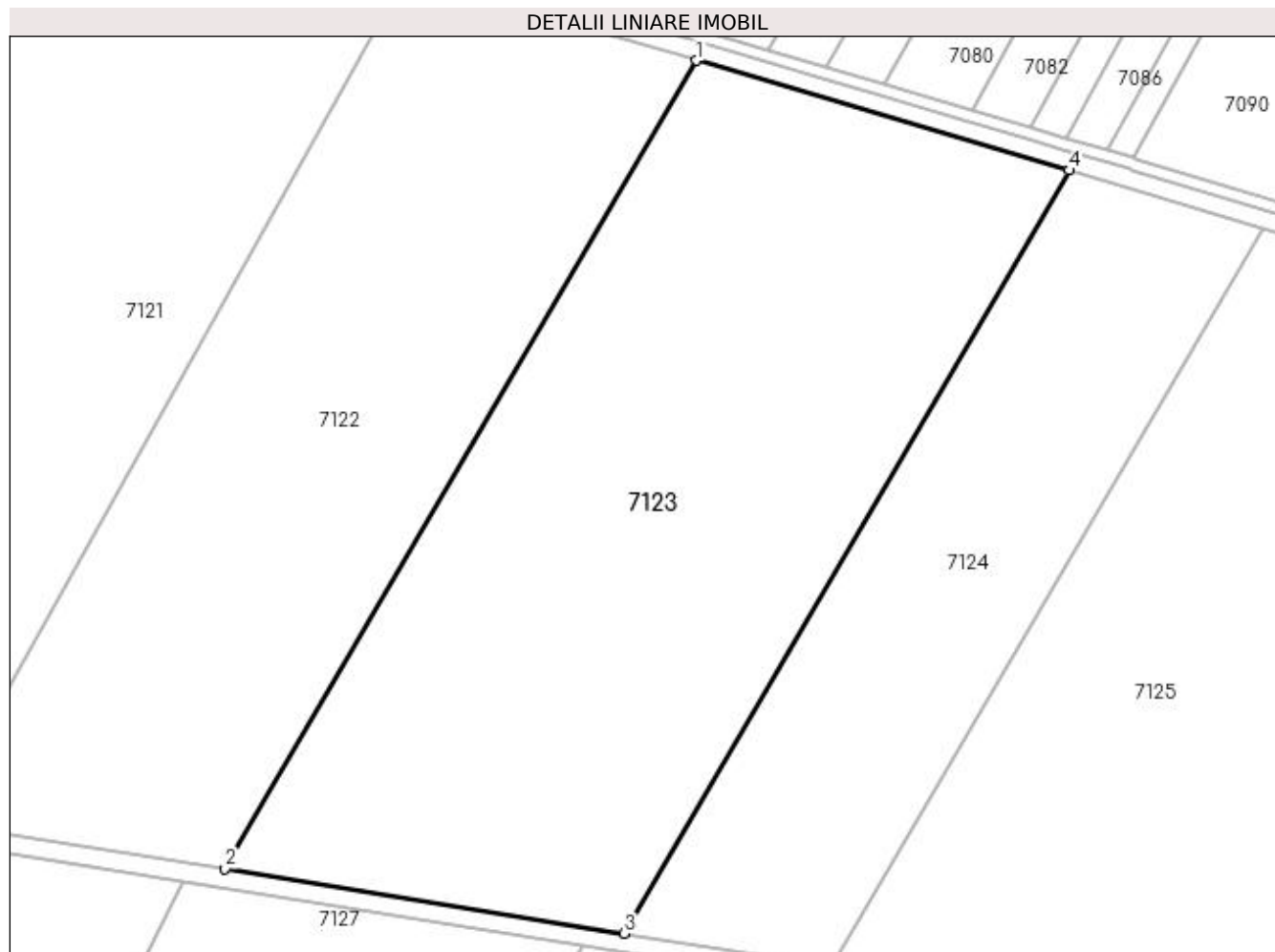
Inscrieri privind dezmembramintele dreptului de proprietate, drepturi reale de garanție și sarcini	Referințe
NU SUNT	

## Anexa Nr. 1 La Partea I

## Teren

Nr cadastral	Suprafața (mp)*	Observații / Referințe
	Din acte: 40.200 Masurata: 38.231	

\* Suprafața este determinată în planul de proiecție Stereo 70.



## Date referitoare la teren

Crt	Categorie folosință	Intravilan	Suprafața (mp)	Tarla	Parcelă	Nr. topo	Observații / Referințe
1	arabil	NU	38.231	56	17	-	IMOBIL DIMINUAT CU 4.90% FATA DE SUPRAFATA DIN ACT

## Lungime Segmente

1) Valorile lungimilor segmentelor sunt obținute din proiecție în plan.

Punct început	X / Y	Punct sfârșit	X / Y	Lungime segment (** (m)
1	425.800,747 297.397,676	2	425.643,457 297.127,93	312.255
2	425.643,457 297.127,93	3	425.776,695 297.106,381	134.969
3	425.776,695 297.106,381	4	425.925,197 297.361,056	294.809
4	425.925,197 297.361,056	1	425.800,747 297.397,676	129.726

**\*\* Lungimile segmentelor sunt determinate în planul de proiecție Stereo 70 și sunt rotunjite la 1 milimetru.**

**\*\*\* Distanța dintre puncte este formată din segmente cumulate ce sunt mai mici decât valoarea 1 milimetru.**



**DATE DESPRE IMOBILUL NR. 7124**

Oficiul de Cadastru și Publicitate Imobiliară DOLJ  
Biroul de Cadastru și Publicitate Imobiliară Craiova

**A. Partea I. Descrierea imobilului**

TEREN Extravilan

Adresa: Jud. Dolj, T56, P16

Nr. Crt	Nr cadastral Nr. topografic	Suprafața* (mp)	Observații / Referințe
A1		Din acte: 20.000 Masurata: 19.020	Sector cadastral:18 Teren neimprejmut;

**B. Partea II. Proprietari și acte**

Inscrieri privitoare la dreptul de proprietate și alte drepturi reale		Referințe
/		
Act Administrativ nr. TDP 1976-1981, din 17/06/2002 emis de COMISIA JUDETEANA DOLJ;		
B1	Intabulare, drept de PROPRIETATE, dobandit prin Reconstituire, cota actuala 1/1, cota initiala 1/1 1) DOBRE IOANA, LIPSĂ CNP	A1

**C. Partea III. SARCINI .**

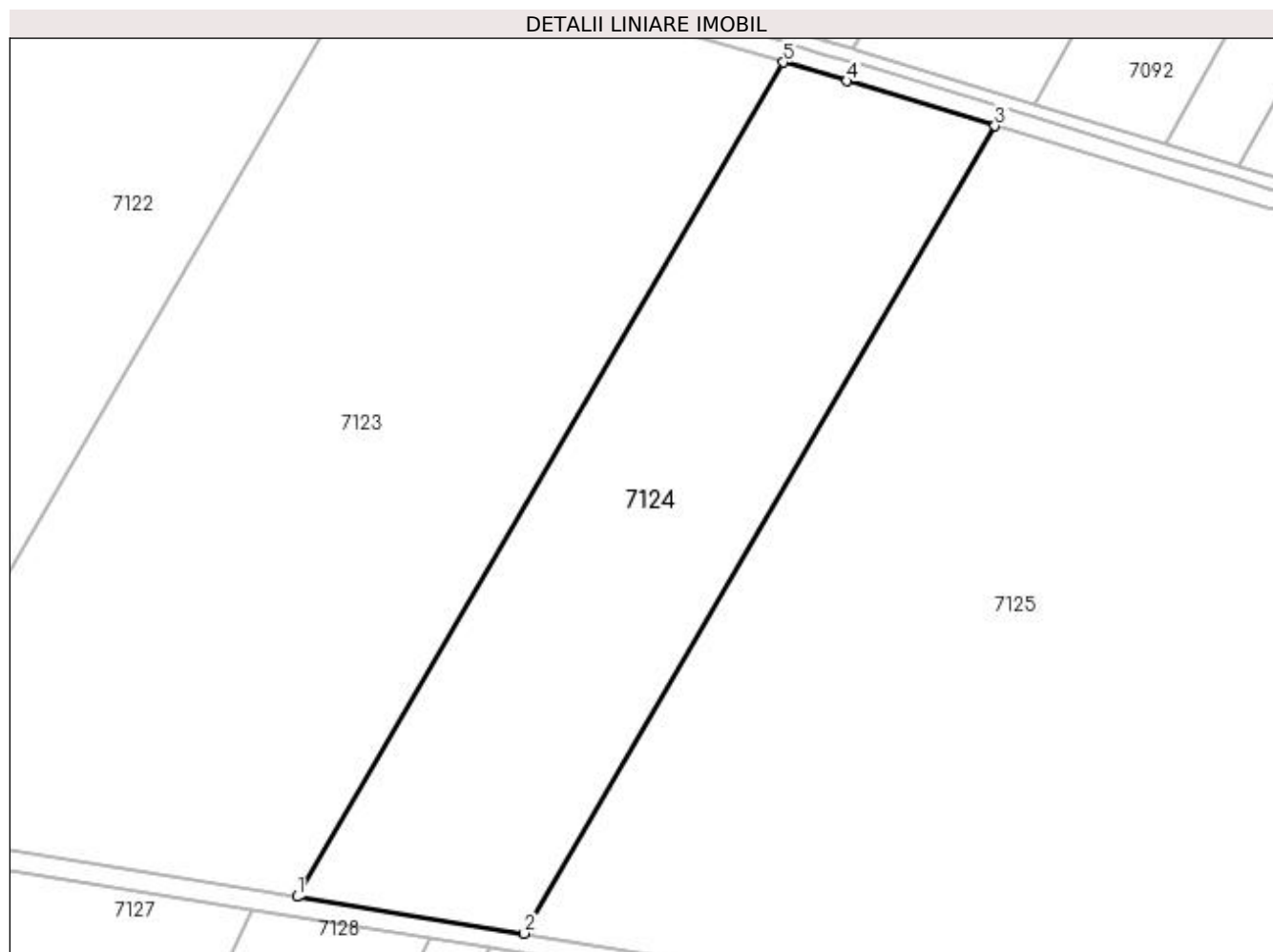
Inscrieri privind dezmembramintele dreptului de proprietate, drepturi reale de garanție și sarcini	Referințe
NU SUNT	

## Anexa Nr. 1 La Partea I

## Teren

Nr cadastral	Suprafața (mp)*	Observații / Referințe
	Din acte: 20.000 Masurata: 19.020	

\* Suprafața este determinată în planul de proiecție Stereo 70.



## Date referitoare la teren

Crt	Categorie folosință	Intravilan	Suprafața (mp)	Tarla	Parcelă	Nr. topo	Observații / Referințe
1	arabil	NU	19.020	56	16	-	IMOBIL DIMINUAT CU 4.90% FATA DE SUPRAFATA DIN ACT

## Lungime Segmente

1) Valorile lungimilor segmentelor sunt obținute din proiecție în plan.

Punct început	X / Y	Punct sfârșit	X / Y	Lungime segment (** (m)
1	425.776,695 297.106,381	2	425.846,042 297.095,165	70.248
2	425.846,042 297.095,165	3	425.989,773 297.341,658	285.338
3	425.989,773 297.341,658	4	425.944,513 297.355,372	47.292
4	425.944,513 297.355,372	5	425.925,197 297.361,056	20.135



Punct început	X / Y	Punct sfârșit	X / Y	Lungime segment (** (m)
5	425.925,197 297.361,056	1	425.776,695 297.106,381	294.809

\*\* Lungimile segmentelor sunt determinate în planul de proiecție Stereo 70 și sunt rotunjite la 1 milimetru.

\*\*\* Distanța dintre puncte este formată din segmente cumulate ce sunt mai mici decât valoarea 1 milimetru.



**DATE DESPRE IMOBILUL NR. 7125**

Oficiul de Cadastru și Publicitate Imobiliară DOLJ  
Biroul de Cadastru și Publicitate Imobiliară Craiova

**A. Partea I. Descrierea imobilului**

TEREN Extravilan

Adresa: Jud. Dolj, T56, P12

Nr. Crt	Nr cadastral Nr. topografic	Suprafața* (mp)	Observații / Referințe
A1		Din acte: 61.000 Masurata: 58.013	Sector cadastral:18 Teren neimprejmit;

**B. Partea II. Proprietari și acte**

Inscrieri privitoare la dreptul de proprietate și alte drepturi reale		Referințe
/		
Act Administrativ nr. TDP 2944, din 28/09/2004 emis de COMISIA JUDETEANA DOLJ;		
B1	Intabulare, drept de PROPRIETATE, dobandit prin Reconstituire, cota actuala 1/1, cota initiala 1/1 1) ELIESCU STELIAN, LIPSĂ CNP 2) CONSTANTIN VULTURAS, LIPSĂ CNP 3) LAMBESCU INES EMILIA, LIPSĂ CNP 4) ELIESCU MIHAI AURELIAN CRAISOR, LIPSĂ CNP 5) ILIESCU DENIS, LIPSĂ CNP	A1

**C. Partea III. SARCINI .**

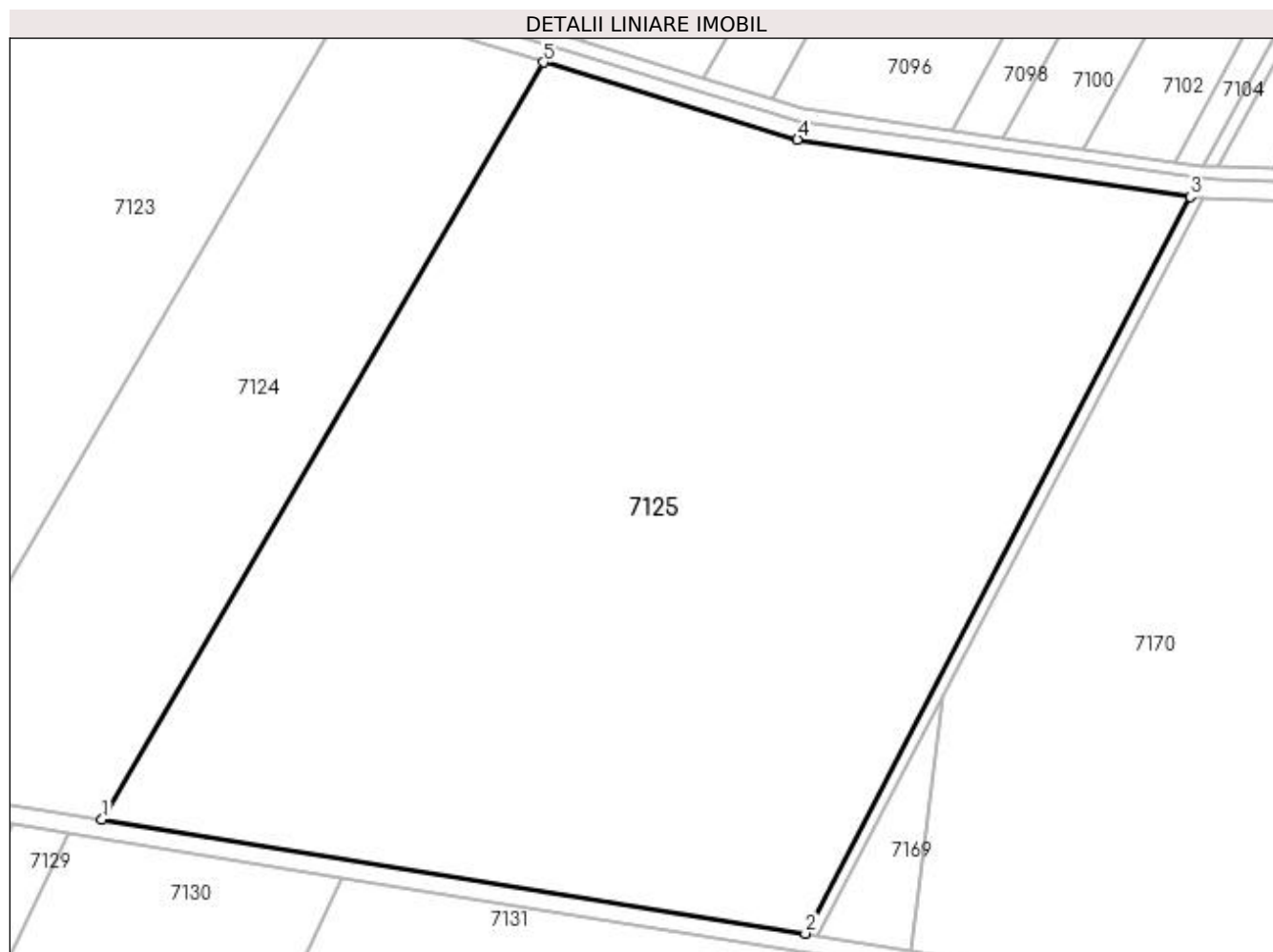
Inscrieri privind dezmembramintele dreptului de proprietate, drepturi reale de garanție și sarcini	Referințe
NU SUNT	

## Anexa Nr. 1 La Partea I

## Teren

Nr cadastral	Suprafața (mp)*	Observații / Referințe
	Din acte: 61.000 Masurata: 58.013	

\* Suprafața este determinată în planul de proiecție Stereo 70.



## Date referitoare la teren

Crt	Categorie folosință	Intra vilan	Suprafața (mp)	Tarla	Parcelă	Nr. topo	Observații / Referințe
1	arabil	NU	58.013	56	12	-	IMOBIL DIMINUAT CU 4.90% FATA DE SUPRAFATA DIN ACT

## Lungime Segmente

1) Valorile lungimilor segmentelor sunt obținute din proiecție în plan.

Punct început	X / Y	Punct sfârșit	X / Y	Lungime segment (** (m)
1	425.846,042 297.095,165	2	426.074,994 297.058,136	231.928
2	426.074,994 297.058,136	3	426.200,159 297.297,933	270.498
3	426.200,159 297.297,933	4	426.072,41 297.316,619	129.109
4	426.072,41 297.316,619	5	425.989,773 297.341,658	86.347

Punct început	X / Y	Punct sfârșit	X / Y	Lungime segment (** (m)
5	425.989,773 297.341,658	1	425.846,042 297.095,165	285.338

\*\* Lungimile segmentelor sunt determinate în planul de proiecție Stereo 70 și sunt rotunjite la 1 milimetru.

\*\*\* Distanța dintre puncte este formată din segmente cumulate ce sunt mai mici decât valoarea 1 milimetru.



**DATE DESPRE IMOBILUL NR. 7126**

Oficiul de Cadastru și Publicitate Imobiliară DOLJ  
Biroul de Cadastru și Publicitate Imobiliară Craiova

**A. Partea I. Descrierea imobilului**

TEREN Extravilan

Adresa: Jud. Dolj, T56, DE 532

Nr. Crt	Nr cadastral Nr. topografic	Suprafața* (mp)	Observații / Referințe
A1		1.049	Sector cadastral:18 Teren neimprejmuit;

**B. Partea II. Proprietari și acte**

Inscrieri privitoare la dreptul de proprietate și alte drepturi reale		Referințe
/		
Act Normativ nr. HG 965, din 05/09/2002 emis de GUVERNUL ROMANIEI (ANEXA NR. 57-INVENTARUL BUNURILOR CARE APARTIN DOMENIULUI PUBLIC AL COMUNEI LEU);		
B1	Intabulare, drept de PROPRIETATE, dobandit prin Lege, cota actuala 1/1, cota initiala 1/1 1) COMUNA LEU-DOMENIUL PUBLIC, CIF:4553631	A1

**C. Partea III. SARCINI .**

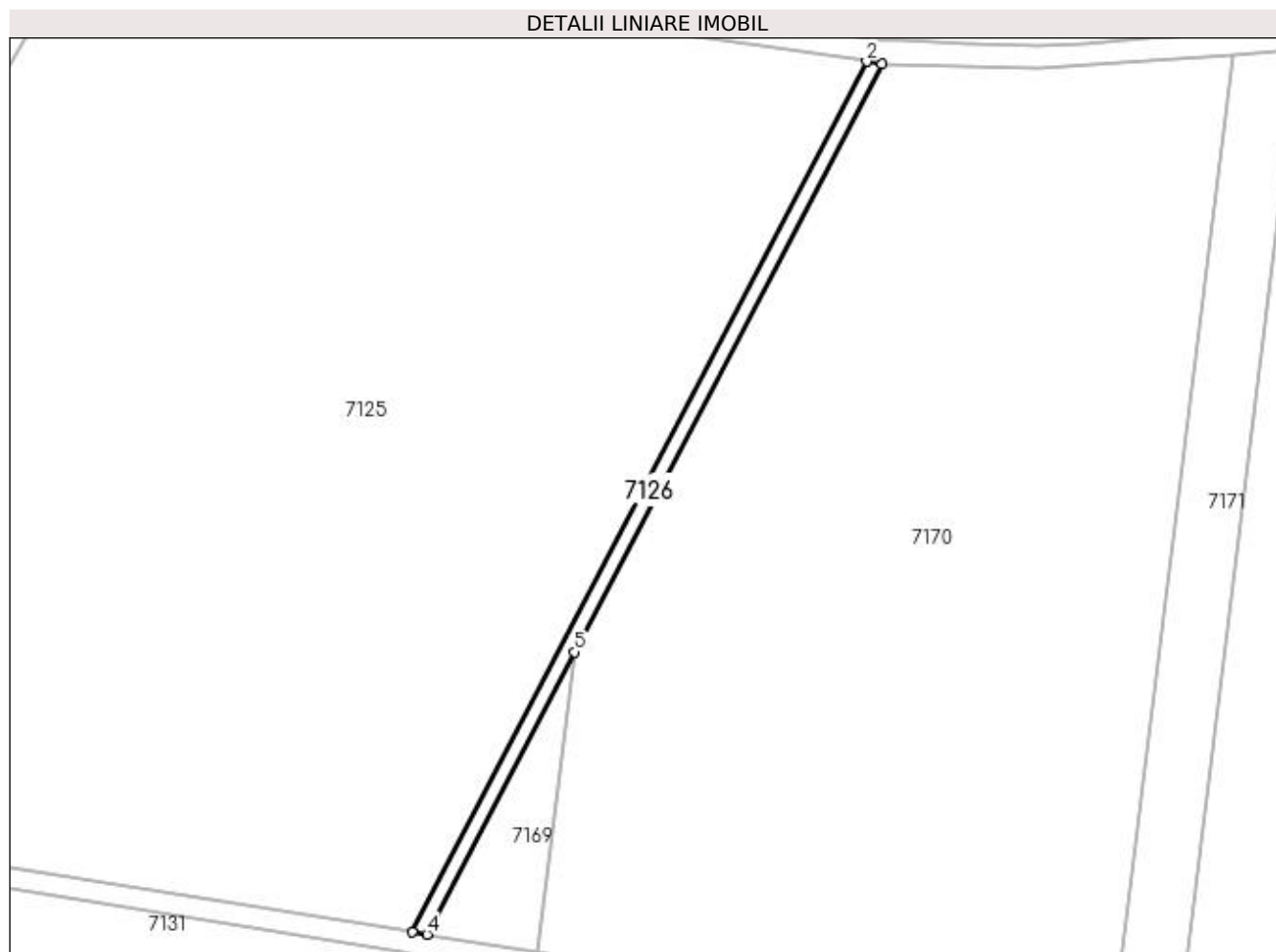
Inscrieri privind dezmembramintele dreptului de proprietate, drepturi reale de garanție și sarcini	Referințe
NU SUNT	

## Anexa Nr. 1 La Partea I

## Teren

Nr cadastral	Suprafața (mp)*	Observații / Referințe
	1.049	

\* Suprafața este determinată în planul de proiecție Stereo 70.



## Date referitoare la teren

Crt	Categorie folosință	Intra vilan	Suprafața (mp)	Tarla	Parcelă	Nr. topo	Observații / Referințe
1	drum	NU	1.049	56	DE 532	-	

## Lungime Segmente

1) Valorile lungimilor segmentelor sunt obținute din proiecție în plan.

Punct început	X / Y	Punct sfârșit	X / Y	Lungime segment (** (m)
1	426.204,279 297.297,262	2	426.200,159 297.297,933	4.174
2	426.200,159 297.297,933	3	426.074,994 297.058,136	270.498
3	426.074,994 297.058,136	4	426.078,943 297.057,498	4.0
4	426.078,943 297.057,498	5	426.119,586 297.135,246	87.73
5	426.119,586 297.135,246	1	426.204,279 297.297,262	182.817



**\*\* Lungimile segmentelor sunt determinate în planul de proiecție Stereo 70 și sunt rotunjite la 1 milimetru.**

**\*\*\* Distanța dintre puncte este formată din segmente cumulate ce sunt mai mici decât valoarea 1 milimetru.**



**DATE DESPRE IMOBILUL NR. 7127**

Oficiul de Cadastru și Publicitate Imobiliară DOLJ  
Biroul de Cadastru și Publicitate Imobiliară Craiova

**A. Partea I. Descrierea imobilului**

TEREN Extravilan

Adresa: Jud. Dolj, Tarla 56, Parcela 9

Nr. Crt	Nr cadastral Nr. topografic	Suprafața* (mp)	Observații / Referințe
A1	34734	Din acte: 30.000 Masurata: 28.330	Sector cadastral:18 Teren neimprejmuit;

**B. Partea II. Proprietari și acte**

Inscrieri privitoare la dreptul de proprietate și alte drepturi reale		Referințe
<b>127489 / 29/06/2020</b>		
Act Administrativ nr. TDP NR.1880-59438, din 18/04/2001 emis de COMISIA JUDETEANA DOLJ (ACT NOTARIAL NR CM NR.91 DIN 18.06.2015, EMIS DE NP CLAUDIU-VIRGIL FAURAR);		
B1	Intabulare, drept de PROPRIETATE, dobandit prin Reconstituire, cota actuala 1/2, cota initiala 1/1 1) <b>BADEA STEFAN</b>	A1
B2	Intabulare, drept de PROPRIETATE, dobandit prin Reconstituire, cota actuala 1/16, cota initiala 1/1 1) <b>MACIUCA DUMITRU</b>	A1
B3	Intabulare, drept de PROPRIETATE, dobandit prin Reconstituire, cota actuala 7/16, cota initiala 1/1 1) <b>BADEA MILI</b>	A1

**C. Partea III. SARCINI .**

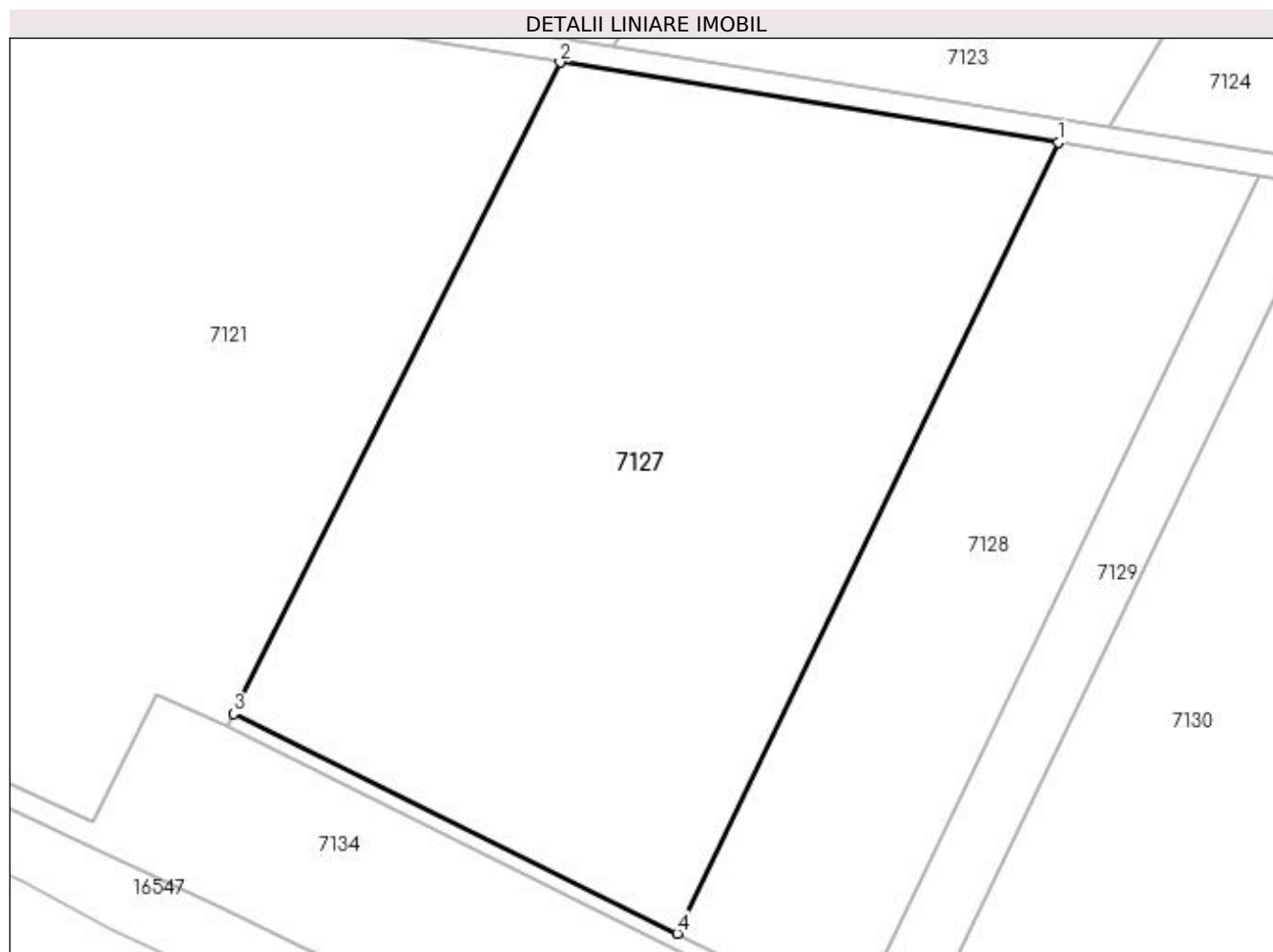
Inscrieri privind dezmembramintele dreptului de proprietate, drepturi reale de garanție și sarcini	Referințe
NU SUNT	

## Anexa Nr. 1 La Partea I

## Teren

Nr cadastral	Suprafața (mp)*	Observații / Referințe
34734	Din acte: 30.000 Masurata: 28.330	

\* Suprafața este determinată în planul de proiecție Stereo 70.



## Date referitoare la teren

Crt	Categorie folosință	Intravilan	Suprafața (mp)	Tarla	Parcelă	Nr. topo	Observații / Referințe
1	arabil	NU	28.330	56	9	-	

## Lungime Segmente

1) Valorile lungimilor segmentelor sunt obținute din proiecție în plan.

Punct început	X / Y	Punct sfârșit	X / Y	Lungime segment (** (m)
1	425.762,997 297.102,305	2	425.629,082 297.123,863	135.639
2	425.629,082 297.123,863	3	425.541,399 296.948,941	195.669
3	425.541,399 296.948,941	4	425.660,558 296.889,958	132.959
4	425.660,558 296.889,958	1	425.762,997 297.102,305	235.765

**\*\* Lungimile segmentelor sunt determinate în planul de proiecție Stereo 70 și sunt rotunjite la 1 milimetru.**

**\*\*\* Distanța dintre puncte este formată din segmente cumulate ce sunt mai mici decât valoarea 1 milimetru.**



**DATE DESPRE IMOBILUL NR. 7128**

Oficiul de Cadastru și Publicitate Imobiliară DOLJ  
Biroul de Cadastru și Publicitate Imobiliară Craiova

**A. Partea I. Descrierea imobilului**

TEREN Extravilan

Adresa: Jud. Dolj, T56, P10

Nr. Crt	Nr cadastral Nr. topografic	Suprafața* (mp)	Observații / Referințe
A1	31770	12.800	Sector cadastral:18 Teren neimprejmuit;

**B. Partea II. Proprietari și acte**

Inscrieri privitoare la dreptul de proprietate și alte drepturi reale		Referințe
<b>134614 / 31/10/2014</b>		
Act Notarial nr. CONTRACT DE VANZARE AUT NR 1634, din 30/10/2014 emis de NP DIACONU LAURA;		
B1	Intabulare, drept de PROPRIETATE, dobandit prin Conventie, cota actuala 1/1, cota initiala 1/1 1) <b>GORIE TOMA</b> 2) <b>GORIE ILEANA</b> , casatorita cu	A1

**C. Partea III. SARCINI**

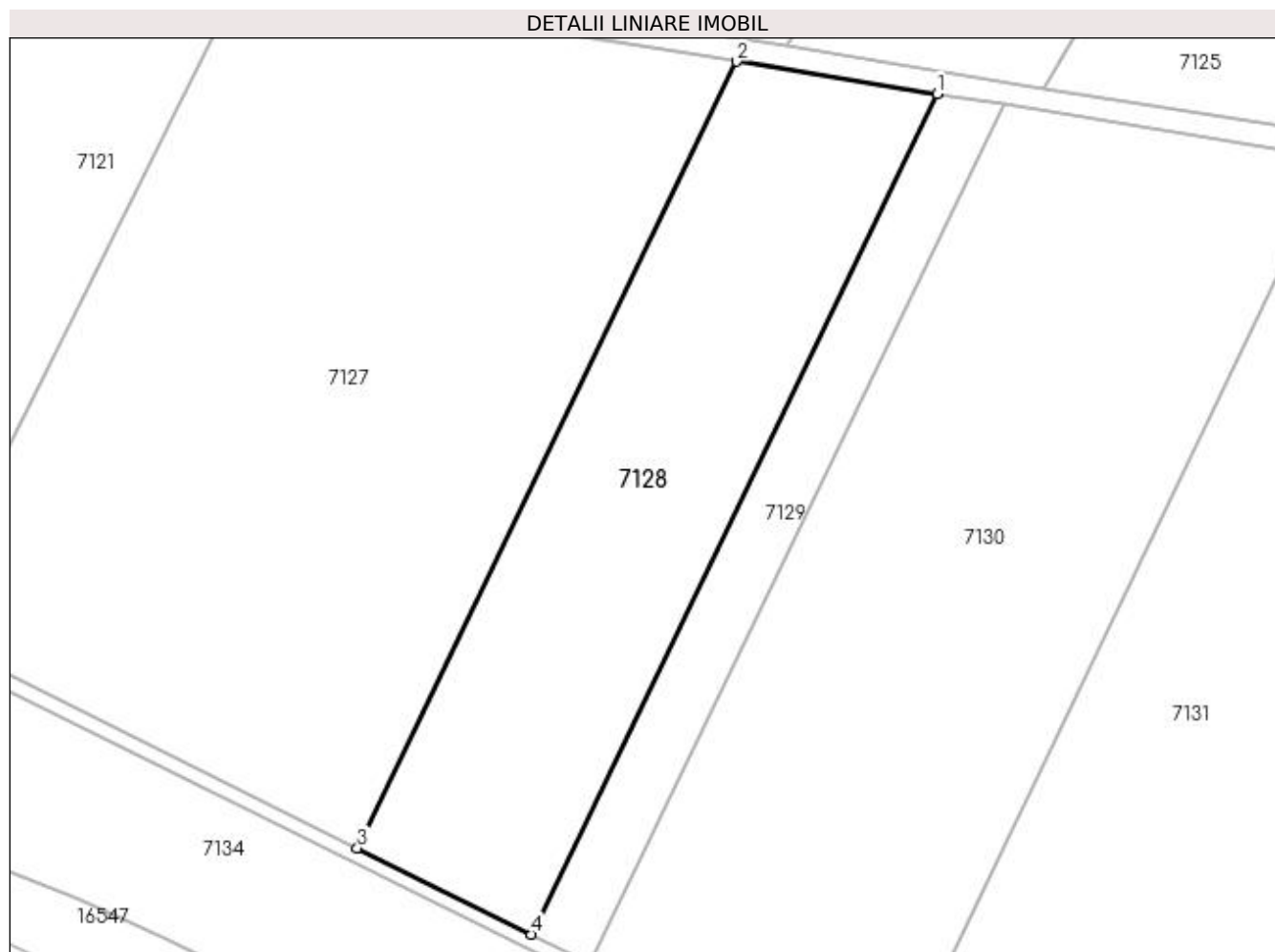
Inscrieri privind dezmembramintele dreptului de proprietate, drepturi reale de garanție și sarcini		Referințe
<b>107588 / 01/09/2014</b>		
Act Notarial nr. PROMISIUNE BILATERALA DE VANZARE CUMPARARE AUT NR 1276, din 29/08/2014 emis de DIACONU LAURA;		
C1	Intabulare, drept de IPOTECA LEGALA, Valoare:20000 LEICE ARE CA OBIECT RESTITUIREA SUMELOR PLĂTITE DE PROMITENTUL ACHIZITOR, cota actuala 1/1, cota initiala 1/1 1) <b>GORIE ILEANA</b> 2) <b>GORIE TOMA</b>	A1

## Anexa Nr. 1 La Partea I

## Teren

Nr cadastral	Suprafața (mp)*	Observații / Referințe
31770	12.800	

\* Suprafața este determinată în planul de proiecție Stereo 70.



## Date referitoare la teren

Crt	Categorie folosință	Intra vilan	Suprafața (mp)	Tarla	Parcelă	Nr. topo	Observații / Referințe
1	arabil	NU	12.800	56	10	-	

## Lungime Segmente

1) Valorile lungimilor segmentelor sunt obținute din proiecție în plan.

Punct început	X / Y	Punct sfârșit	X / Y	Lungime segment (** (m)
1	425.817,075 297.093,6	2	425.762,997 297.102,305	54.774
2	425.762,997 297.102,305	3	425.660,558 296.889,958	235.765
3	425.660,558 296.889,958	4	425.707,602 296.866,671	52.492
4	425.707,602 296.866,671	1	425.817,075 297.093,6	251.954



**\*\* Lungimile segmentelor sunt determinate în planul de proiecție Stereo 70 și sunt rotunjite la 1 milimetru.**

**\*\*\* Distanța dintre puncte este formată din segmente cumulate ce sunt mai mici decât valoarea 1 milimetru.**



**DATE DESPRE IMOBILUL NR. 7129**

Oficiul de Cadastru și Publicitate Imobiliară DOLJ  
Biroul de Cadastru și Publicitate Imobiliară Craiova

**A. Partea I. Descrierea imobilului**

TEREN Extravilan

Adresa: Jud. Dolj, T56, P10

Nr. Crt	Nr cadastral Nr. topografic	Suprafața* (mp)	Observații / Referințe
A1		Din acte: 54.400 Masurata: 4.489	Sector cadastral:18 Teren neimprejmuit;

**B. Partea II. Proprietari și acte**

Inscrieri privitoare la dreptul de proprietate și alte drepturi reale		Referințe
/		
Act Notarial nr. CONTRACT DE DONATIE NR.1696, din 16/09/2003 emis de BNP TONE FLORIAN;		
B1	Intabulare, drept de PROPRIETATE, dobandit prin Conventie, cota actuala 1/1, cota initiala 1/1 1) VOICULESCU ION MARIUS	A1

**C. Partea III. SARCINI .**

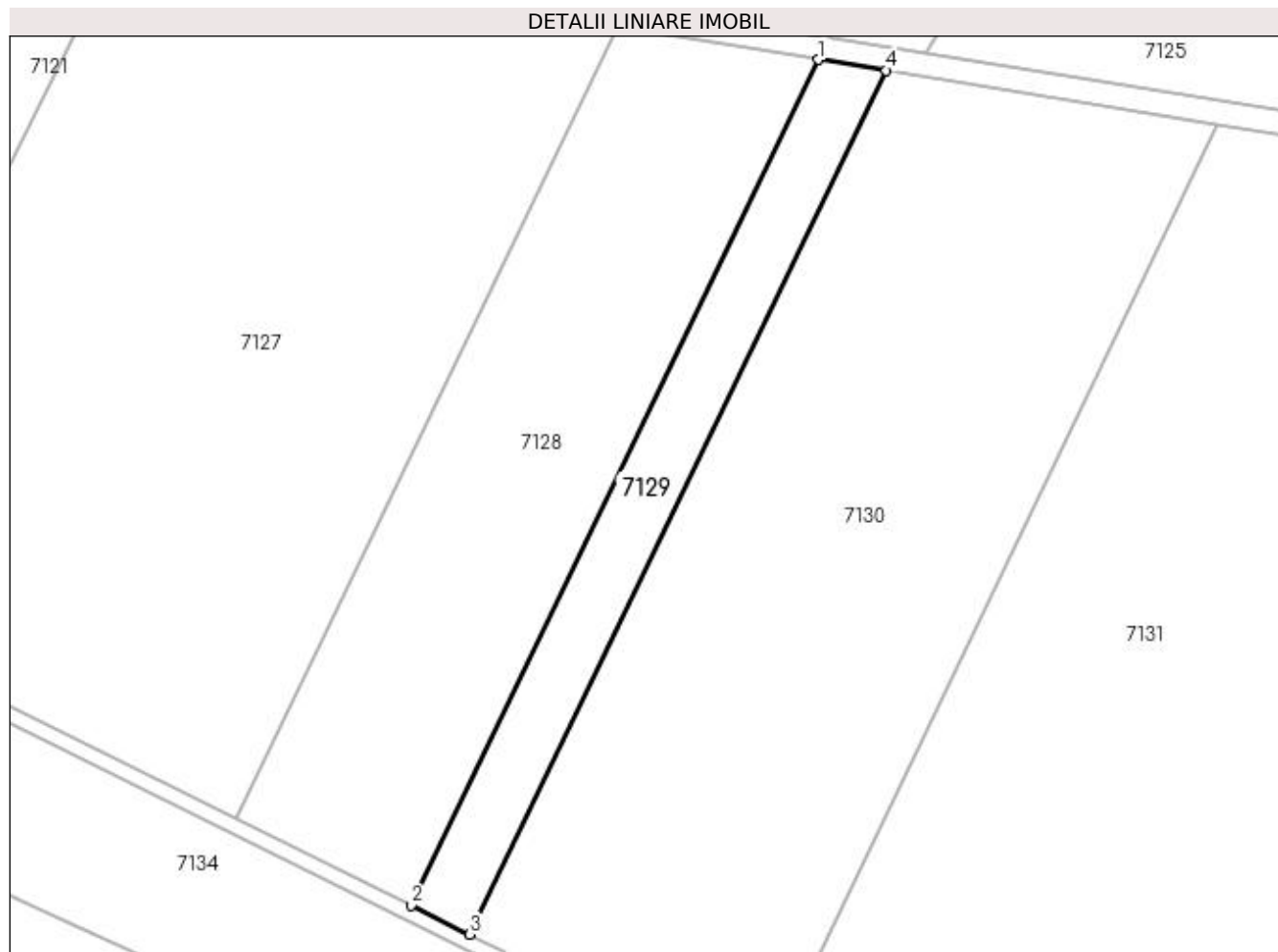
Inscrieri privind dezmembramintele dreptului de proprietate, drepturi reale de garanție și sarcini	Referințe
NU SUNT	

## Anexa Nr. 1 La Partea I

## Teren

Nr cadastral	Suprafața (mp)*	Observații / Referințe
	Din acte: 54.400 Masurata: 4.489	

\* Suprafața este determinată în planul de proiecție Stereo 70.



## Date referitoare la teren

Crt	Categorie folosință	Intra vilan	Suprafața (mp)	Tarla	Parcelă	Nr. topo	Observații / Referințe
1	arabil	NU	4.489	56	10	-	IMOBIL DIMINUAT CU 25.18% FATA DE SUPRAFATA DIN ACT

## Lungime Segmente

1) Valorile lungimilor segmentelor sunt obținute din proiecție în plan.

Punct început	X / Y	Punct sfârșit	X / Y	Lungime segment (** (m)
1	425.817,075 297.093,6	2	425.707,602 296.866,671	251.954
2	425.707,602 296.866,671	3	425.723,4 296.858,851	17.628
3	425.723,4 296.858,851	4	425.835,236 297.090,676	257.391
4	425.835,236 297.090,676	1	425.817,075 297.093,6	18.394

**\*\* Lungimile segmentelor sunt determinate în planul de proiecție Stereo 70 și sunt rotunjite la 1 milimetru.**

**\*\*\* Distanța dintre puncte este formată din segmente cumulate ce sunt mai mici decât valoarea 1 milimetru.**



**DATE DESPRE IMOBILUL NR. 7130**

Oficiul de Cadastru și Publicitate Imobiliară DOLJ  
Biroul de Cadastru și Publicitate Imobiliară Craiova

**A. Partea I. Descrierea imobilului**

TEREN Extravilan

Adresa: Jud. Dolj, T56, P10

Nr. Crt	Nr cadastral Nr. topografic	Suprafața* (mp)	Observații / Referințe
A1		Din acte: 54.400 Masurata: 26.637	Sector cadastral:18 Teren neimprejmuit;

**B. Partea II. Proprietari și acte**

Inscrieri privitoare la dreptul de proprietate și alte drepturi reale		Referințe
/		
Act Administrativ nr. TDP 1882-59438, din 18/04/2001 emis de COMISIA JUDETEANA DOLJ;		
B1	Intabulare, drept de PROPRIETATE, dobandit prin Reconstituire, cota actuala 1/1, cota initiala 1/1 1) VOICULESCU CONSTANTIN, LIPSĂ CNP	A1

**C. Partea III. SARCINI .**

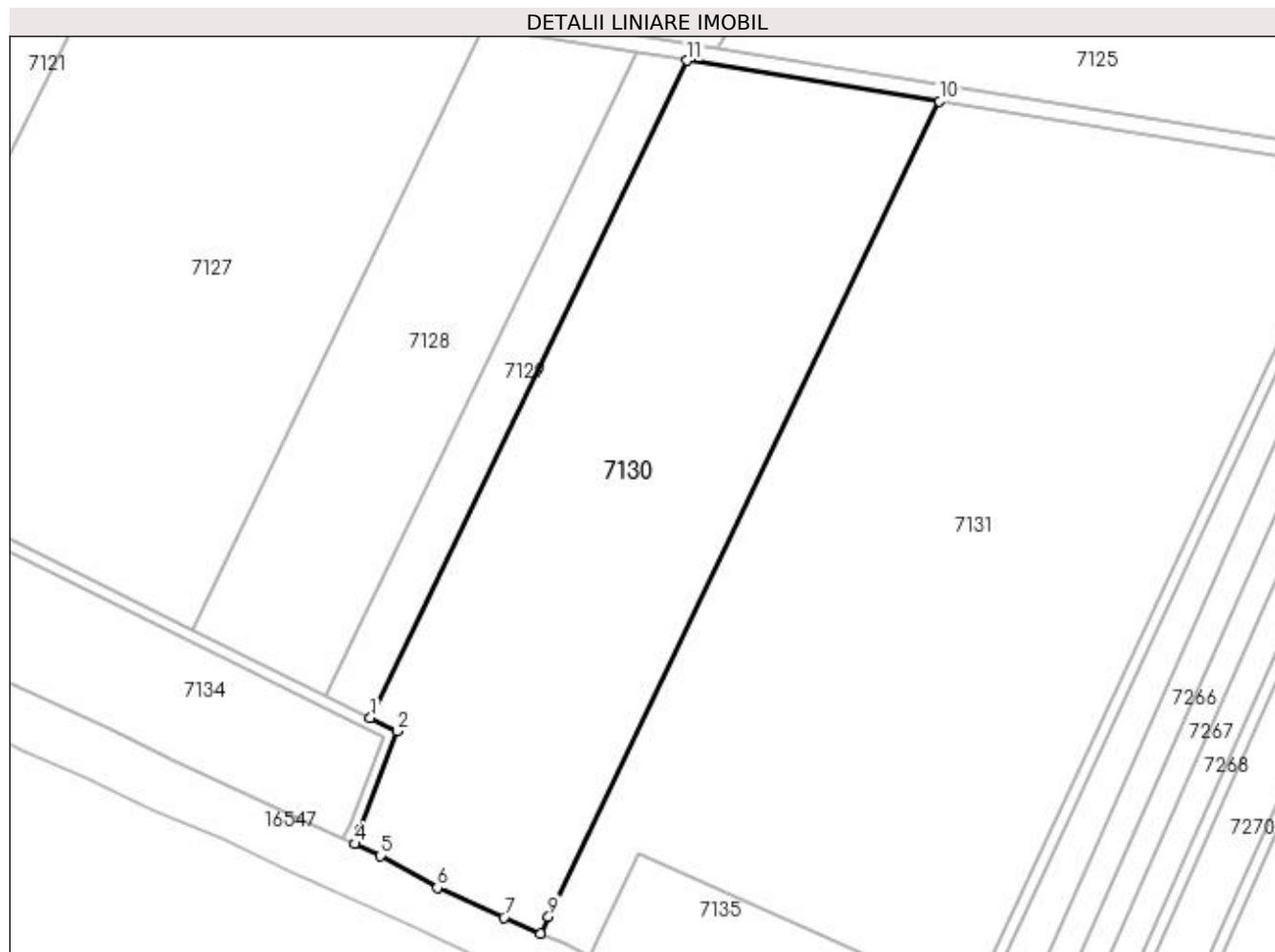
Inscrieri privind dezmembramintele dreptului de proprietate, drepturi reale de garanție și sarcini	Referințe
NU SUNT	

## Anexa Nr. 1 La Partea I

## Teren

Nr cadastral	Suprafața (mp)*	Observații / Referințe
	Din acte: 54.400 Masurata: 26.637	

\* Suprafața este determinată în planul de proiecție Stereo 70.



## Date referitoare la teren

Crt	Categorie folosință	Intravilan	Suprafața (mp)	Tarla	Parcelă	Nr. topo	Observații / Referințe
1	arabil	NU	26.637	56	10	-	IMOBIL DIMINUAT CU 25.18% FATA DE SUPRAFATA DIN ACT

## Lungime Segmente

1) Valorile lungimilor segmentelor sunt obținute din proiecție în plan.

Punct început	X / Y	Punct sfârșit	X / Y	Lungime segment (** (m)
1	425.723,4 296.858,851	2	425.732,763 296.854,216	10.447
2	425.732,763 296.854,216	3	425.719,565 296.819,024	37.586
3	425.719,565 296.819,024	4	425.717,877 296.814,398	4.923
4	425.717,877 296.814,398	5	425.726,931 296.810,257	9.956



Punct început	X / Y	Punct sfârșit	X / Y	Lungime segment (** (m)
5	425.726,931 296.810,257	6	425.746,968 296.798,919	23.022
6	425.746,968 296.798,919	7	425.770,516 296.788,397	25.792
7	425.770,516 296.788,397	8	425.783,483 296.782,827	14.113
8	425.783,483 296.782,827	9	425.786,268 296.788,713	6.511
9	425.786,268 296.788,713	10	425.924,175 297.076,358	318.996
10	425.924,175 297.076,358	11	425.835,236 297.090,676	90.085
11	425.835,236 297.090,676	1	425.723,4 296.858,851	257.391

\*\* Lungimile segmentelor sunt determinate în planul de proiecție Stereo 70 și sunt rotunjite la 1 milimetru.

\*\*\* Distanța dintre puncte este formată din segmente cumulate ce sunt mai mici decât valoarea 1 milimetru.



**DATE DESPRE IMOBILUL NR. 7131**

Oficiul de Cadastru și Publicitate Imobiliară DOLJ  
Biroul de Cadastru și Publicitate Imobiliară Craiova

**A. Partea I. Descrierea imobilului**

TEREN Extravilan

Adresa: Jud. Dolj, T56,P11

Nr. Crt	Nr cadastral Nr. topografic	Suprafața* (mp)	Observații / Referințe
A1	34430	45.100	Sector cadastral:18 Teren neimprejmit;

**B. Partea II. Proprietari și acte**

Inscrieri privitoare la dreptul de proprietate și alte drepturi reale	Referințe
<b>47058 / 26/02/2021</b>	
Act Notarial nr. CONTRACT DE INTRETINERE AUT NR 375, din 24/02/2021 emis de NP ZAVOI AURELIAN PAUL;	
B1	A1
Intabulare, drept de PROPRIETATE, dobandit prin Conventie, cota actuala 1/1, cota initiala 1/1	
1) ȘTEFAN IOANA-ADRIANA, necasatorita	

**C. Partea III. SARCINI**

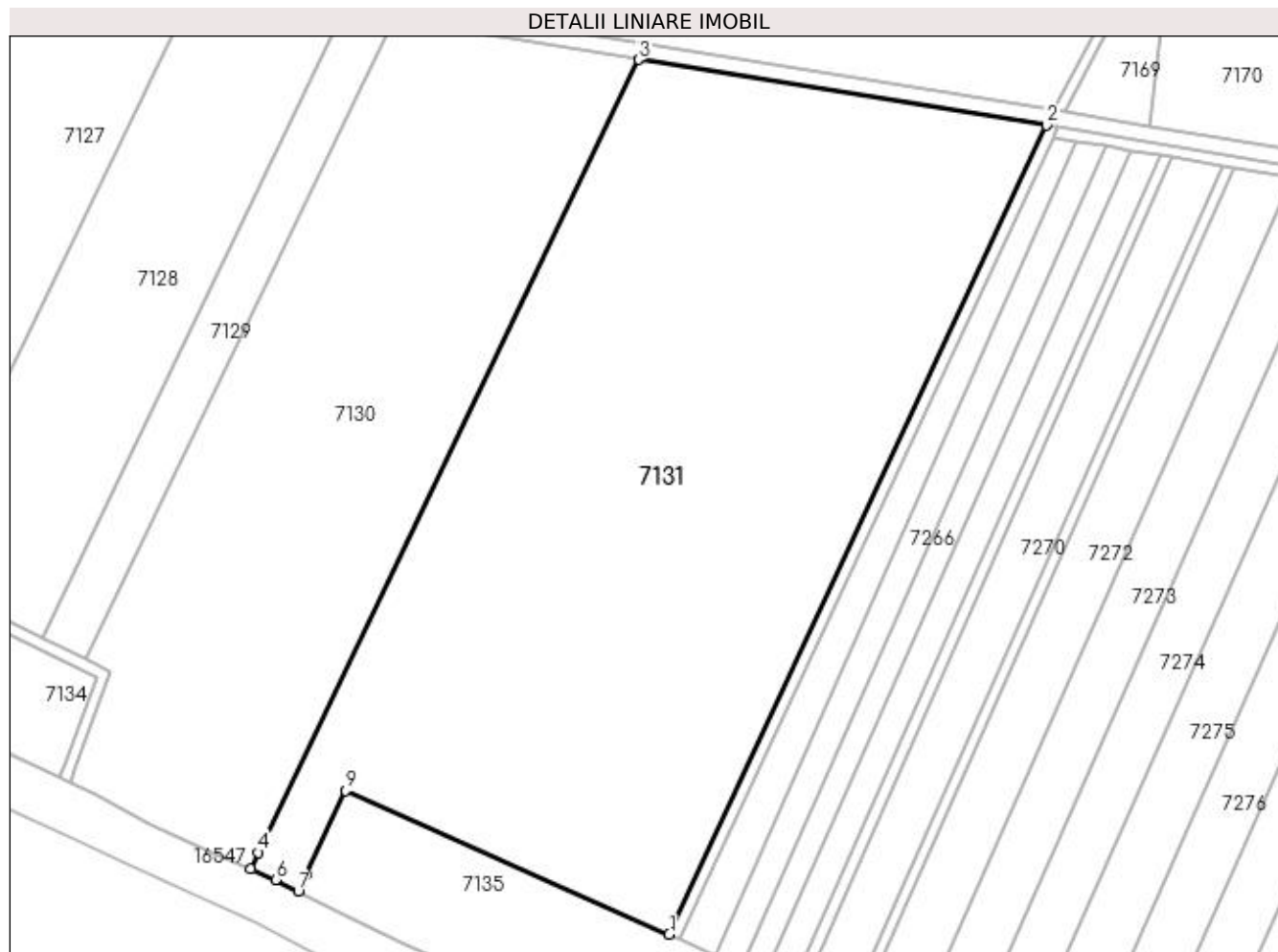
Inscrieri privind dezmembramintele dreptului de proprietate, drepturi reale de garanție și sarcini	Referințe
<b>47058 / 26/02/2021</b>	
Act Notarial nr. CONTRACT DE INTRETINERE AUT NR 375, din 24/02/2021 emis de NP ZAVOI AURELIAN PAUL;	
C1	A1
Intabulare, drept de IPOTECA LEGALA, Valoare:0 CE ARE CA OBIECT PLATA RENTEI ÎN BANI CORESPUNZĂTOARE ÎNTREȚINERII NEEEXECUTATE, cota initiala 1/1	
1) ȘTEFAN ELENA-CAMELIA	
2) ȘTEFAN DORU	

## Anexa Nr. 1 La Partea I

## Teren

Nr cadastral	Suprafața (mp)*	Observații / Referințe
34430	45.100	

\* Suprafața este determinată în planul de proiecție Stereo 70.



## Date referitoare la teren

Crt	Categorie folosință	Intravilan	Suprafața (mp)	Tarla	Parcelă	Nr. topo	Observații / Referințe
1	arabil	NU	45.100	56	11	-	TEREN EXTRAVILAN,

## Lungime Segmente

1) Valorile lungimilor segmentelor sunt obținute din proiecție în plan.

Punct început	X / Y	Punct sfârșit	X / Y	Lungime segment (** (m)
1	425.935,28 296.759,141	2	426.072,086 297.052,547	323.733
2	426.072,086 297.052,547	3	425.924,175 297.076,358	149.816
3	425.924,175 297.076,358	4	425.786,268 296.788,713	318.996
4	425.786,268 296.788,713	5	425.783,483 296.782,827	6.511
5	425.783,483 296.782,827	6	425.792,488 296.778,959	9.801

Punct început	X / Y	Punct sfârșit	X / Y	Lungime segment (** (m)
6	425.792,488 296.778,959	7	425.800,716 296.774,727	9.253
7	425.800,716 296.774,727	8	425.803,619 296.780,828	6.757
8	425.803,619 296.780,828	9	425.817,818 296.811,18	33.509
9	425.817,818 296.811,18	1	425.935,28 296.759,141	128.473

\*\* Lungimile segmentelor sunt determinate în planul de proiecție Stereo 70 și sunt rotunjite la 1 milimetru.

\*\*\* Distanța dintre puncte este formată din segmente cumulate ce sunt mai mici decât valoarea 1 milimetru.



**DATE DESPRE IMOBILUL NR. 7132**

Oficiul de Cadastru și Publicitate Imobiliară DOLJ  
Biroul de Cadastru și Publicitate Imobiliară Craiova

**A. Partea I. Descrierea imobilului**

TEREN Extravilan

Adresa: Jud. Dolj, T56, DE 532

Nr. Crt	Nr cadastral Nr. topografic	Suprafața* (mp)	Observații / Referințe
A1		1.297	Sector cadastral:18 Teren neimprejmuit;

**B. Partea II. Proprietari și acte**

Inscrieri privitoare la dreptul de proprietate și alte drepturi reale		Referințe
/		
Act Normativ nr. HG 965, din 05/09/2002 emis de GUVERNUL ROMANIEI (ANEXA NR. 57-INVENTARUL BUNURILOR CARE APARTIN DOMENIULUI PUBLIC AL COMUNEI LEU);		
B1	Intabulare, drept de PROPRIETATE, dobandit prin Lege, cota actuala 1/1, cota initiala 1/1 1) COMUNA LEU-DOMENIUL PUBLIC, CIF:4553631	A1

**C. Partea III. SARCINI .**

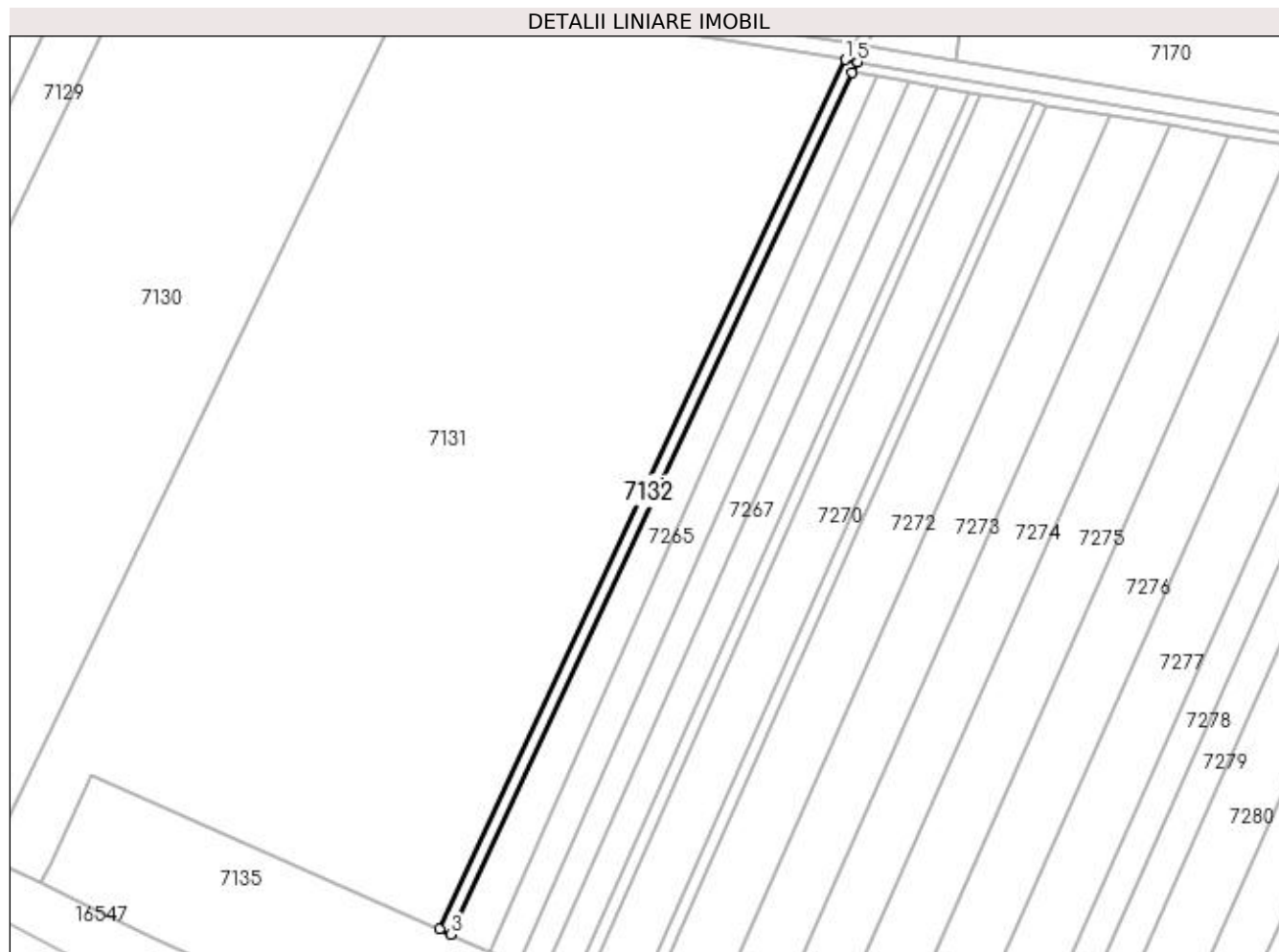
Inscrieri privind dezmembramintele dreptului de proprietate, drepturi reale de garanție și sarcini	Referințe
NU SUNT	

## Anexa Nr. 1 La Partea I

## Teren

Nr cadastral	Suprafața (mp)*	Observații / Referințe
	1.297	

\* Suprafața este determinată în planul de proiecție Stereo 70.



## Date referitoare la teren

Crt	Categorie folosință	Intra vilan	Suprafața (mp)	Tarla	Parcelă	Nr. topo	Observații / Referințe
1	drum	NU	1.297	56	DE 532	-	

## Lungime Segmente

1) Valorile lungimilor segmentelor sunt obținute din proiecție în plan.

Punct început	X / Y	Punct sfârșit	X / Y	Lungime segment (** (m)
1	426.072,086 297.052,547	2	425.935,28 296.759,141	323.733
2	425.935,28 296.759,141	3	425.938,925 296.757,495	4.0
3	425.938,925 296.757,495	4	426.074,467 297.048,182	320.735
4	426.074,467 297.048,182	5	426.076,2 297.051,79	4.002
5	426.076,2 297.051,79	1	426.072,086 297.052,547	4.183



**\*\* Lungimile segmentelor sunt determinate în planul de proiecție Stereo 70 și sunt rotunjite la 1 milimetru.**

**\*\*\* Distanța dintre puncte este formată din segmente cumulate ce sunt mai mici decât valoarea 1 milimetru.**



**DATE DESPRE IMOBILUL NR. 7133**

Oficiul de Cadastru și Publicitate Imobiliară DOLJ  
 Biroul de Cadastru și Publicitate Imobiliară Craiova

**A. Partea I. Descrierea imobilului**

TEREN Extravilan

Adresa: Jud. Dolj, T56, DE

Nr. Crt	Nr cadastral Nr. topografic	Suprafața* (mp)	Observații / Referințe
A1		1.009	Sector cadastral:18 Teren neimprejmuit;

**B. Partea II. Proprietari și acte**

Inscrieri privitoare la dreptul de proprietate și alte drepturi reale		Referințe
/		
Act Normativ nr. HG 965, din 05/09/2002 emis de GUVERNUL ROMANIEI (ANEXA NR. 57-INVENTARUL BUNURILOR CARE APARTIN DOMENIULUI PUBLIC AL COMUNEI LEU);		
B1	Intabulare, drept de PROPRIETATE, dobandit prin Lege, cota actuala 1/1, cota initiala 1/1 1) COMUNA LEU-DOMENIUL PUBLIC, CIF:4553631	A1

**C. Partea III. SARCINI .**

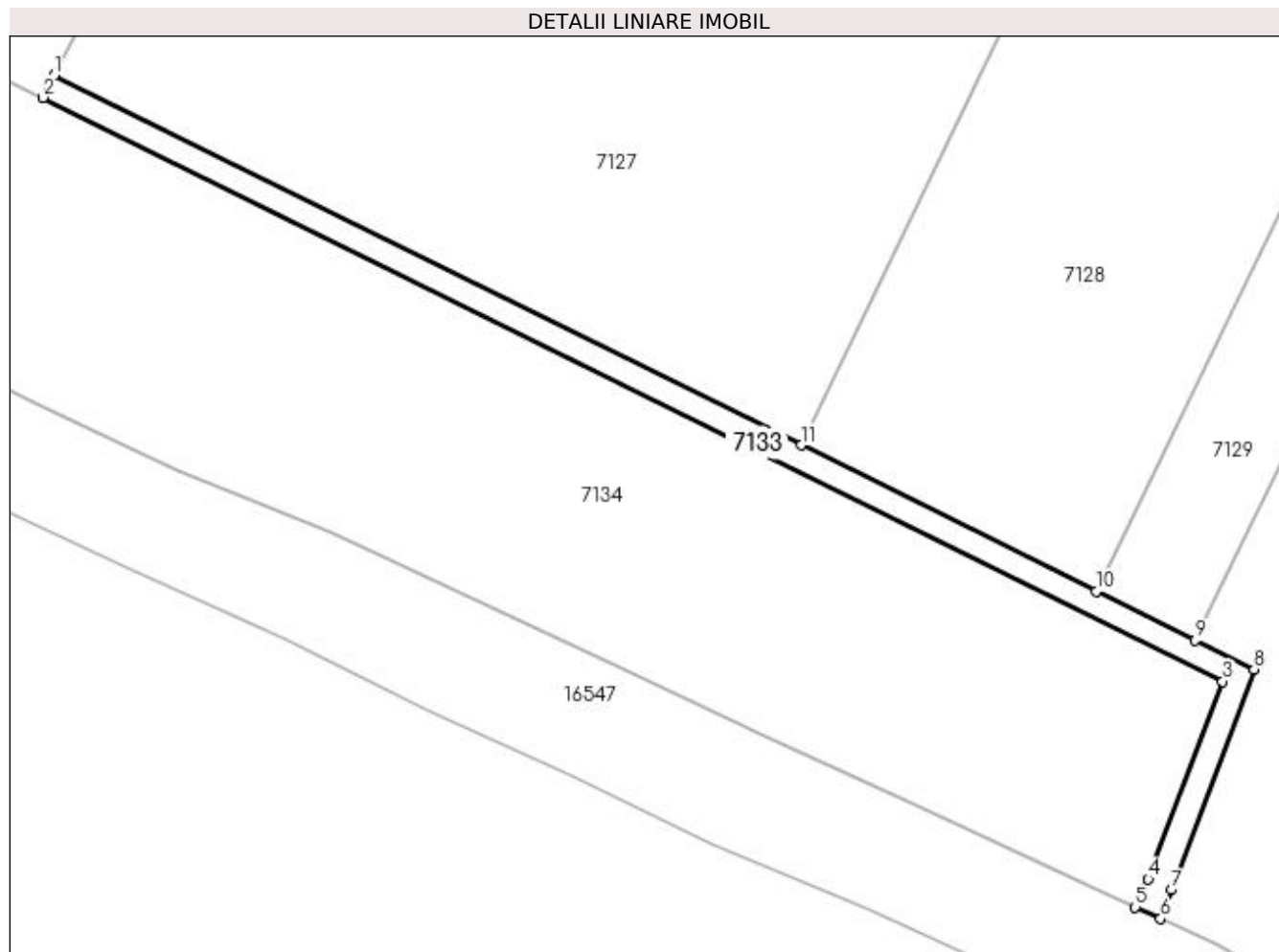
Inscrieri privind dezmembramintele dreptului de proprietate, drepturi reale de garanție și sarcini	Referințe
NU SUNT	

## Anexa Nr. 1 La Partea I

## Teren

Nr cadastral	Suprafața (mp)*	Observații / Referințe
	1.009	

\* Suprafața este determinată în planul de proiecție Stereo 70.



## Date referitoare la teren

Crt	Categorie folosință	Intra vilan	Suprafața (mp)	Tarla	Parcelă	Nr. topo	Observații / Referințe
1	drum	NU	1.009	56	DE	-	

## Lungime Segmente

1) Valorile lungimilor segmentelor sunt obținute din proiecție în plan.

Punct început	X / Y	Punct sfârșit	X / Y	Lungime segment (** (m)
1	425.541,399 296.948,941	2	425.539,606 296.945,365	4.0
2	425.539,606 296.945,365	3	425.727,751 296.852,253	209.925
3	425.727,751 296.852,253	4	425.715,881 296.820,697	33.714
4	425.715,881 296.820,697	5	425.713,827 296.816,251	4.898
5	425.713,827 296.816,251	6	425.717,877 296.814,398	4.454

Punct început	X / Y	Punct sfârșit	X / Y	Lungime segment (** (m)
6	425.717,877 296.814,398	7	425.719,565 296.819,024	4.923
7	425.719,565 296.819,024	8	425.732,763 296.854,216	37.586
8	425.732,763 296.854,216	9	425.723,4 296.858,851	10.447
9	425.723,4 296.858,851	10	425.707,602 296.866,671	17.628
10	425.707,602 296.866,671	11	425.660,558 296.889,958	52.492
11	425.660,558 296.889,958	1	425.541,399 296.948,941	132.959

\*\* Lungimile segmentelor sunt determinate în planul de proiecție Stereo 70 și sunt rotunjite la 1 milimetru.

\*\*\* Distanța dintre puncte este formată din segmente cumulate ce sunt mai mici decât valoarea 1 milimetru.



**DATE DESPRE IMOBILUL NR. 7134**

Oficiul de Cadastru și Publicitate Imobiliară DOLJ  
Biroul de Cadastru și Publicitate Imobiliară Craiova

**A. Partea I. Descrierea imobilului**

TEREN Extravilan

Adresa: Jud. Dolj, T56, PDP 325

Nr. Crt	Nr cadastral Nr. topografic	Suprafața* (mp)	Observații / Referințe
A1		11.024	Sector cadastral:18 Teren neimprijmit;

**B. Partea II. Proprietari și acte**

Inscrieri privitoare la dreptul de proprietate și alte drepturi reale		Referințe
/		
Act Normativ nr. OG 43, din 28/08/1997 emis de PARLAMENT (LEGE NR.198/09.07.2015, Ordonanta de Urgenta nr.84/18.09.2003, Ordonanta de Urgenta nr.55/14.09.2016);		
B1	Intabulare, drept de PROPRIETATE, dobandit prin Lege, cota actuala 1/1, cota initiala 1/1 1) <b>STATUL ROMAN-DOMENIUL PUBLIC</b> , CIF:999999999999	A1
B2	Intabulare, drept de ADMINISTRARE, dobandit prin Lege, cota actuala 1/1, cota initiala 1/1 1) <b>MINISTERUL TRANSPORTURILOR,INFRASTRUCTURII SI COMUNICATIILOR</b> , CIF:13633330	A1
B3	Intabulare, drept de CONCESIUNE, dobandit prin Lege, cota actuala 1/1, cota initiala 1/1 1) <b>CNAIR SA-DIRECTIA REGIONALA DE DRUMURI SI PODURI-PUNCT DE LUCRU CRAIOVA</b> , CIF:16930158	A1

**C. Partea III. SARCINI .**

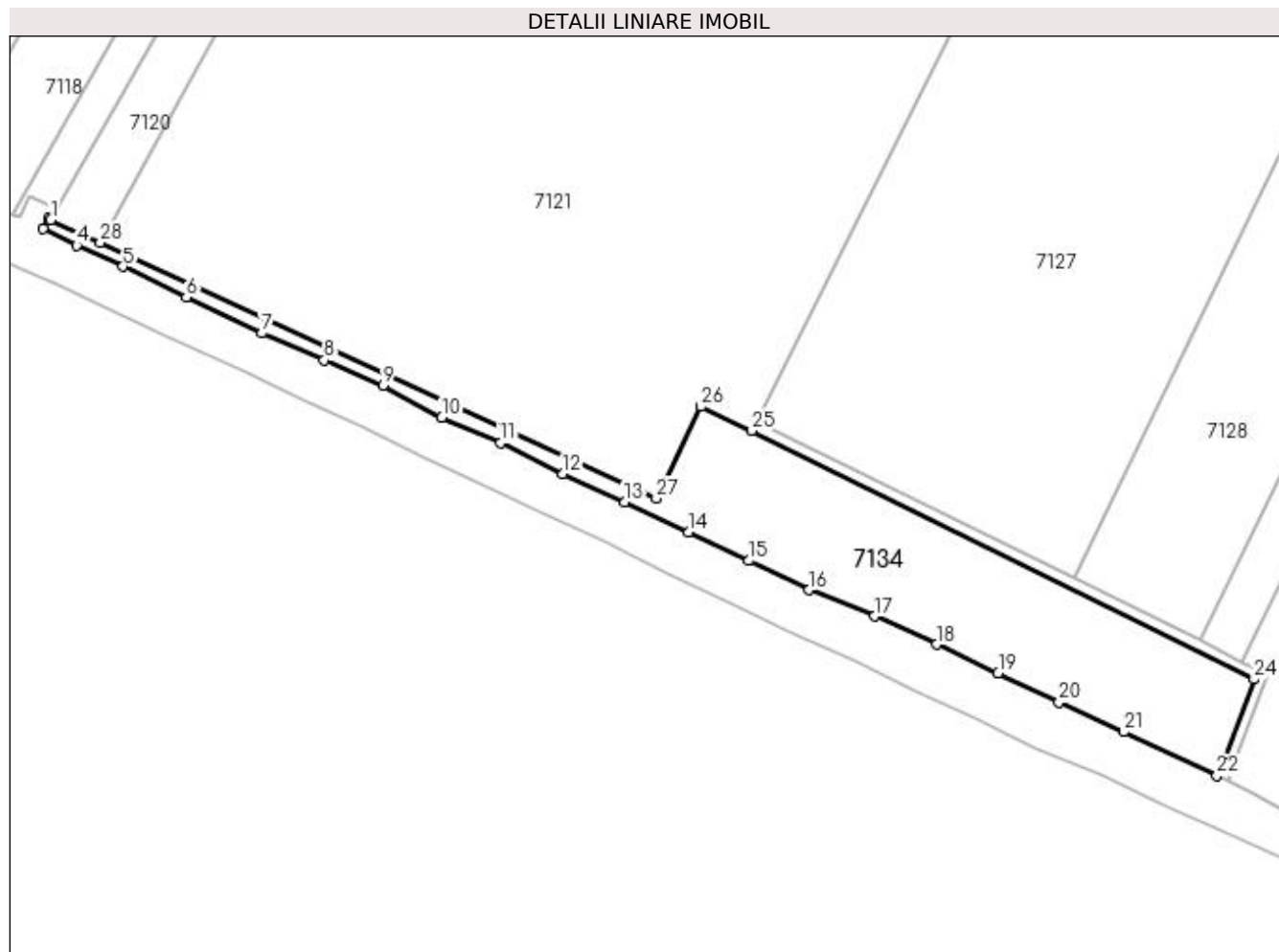
Inscrieri privind dezmembramintele dreptului de proprietate, drepturi reale de garanție și sarcini	Referințe
NU SUNT	

## Anexa Nr. 1 La Partea I

## Teren

Nr cadastral	Suprafața (mp)*	Observații / Referințe
	11.024	

\* Suprafața este determinată în planul de proiecție Stereo 70.



## Date referitoare la teren

Crt	Categorie folosință	Intra vilan	Suprafața (mp)	Tarla	Parcelă	Nr. topo	Observații / Referințe
1	padure	NU	11.024	56	PDP 325	-	

## Lungime Segmente

1) Valorile lungimilor segmentelor sunt obținute din proiecție în plan.

Punct început	X / Y	Punct sfârșit	X / Y	Lungime segment (** (m)
1	425.277,007 297.024,283	2	425.276,001 297.024,746	1.108
3	425.274,122 297.020,989	4	425.286,537 297.014,737	13.9
5	425.303,93 297.006,804	6	425.327,714 296.995,404	26.375
7	425.355,999 296.981,831	8	425.379,421 296.971,681	25.527
9	425.401,39 296.962,359	10	425.423,461 296.950,248	25.175

Punct început	X / Y	Punct sfârșit	X / Y	Lungime segment (** (m)
2	425.276,001 297.024,746	3	425.274,122 297.020,989	4.2
4	425.286,537 297.014,737	5	425.303,93 297.006,804	19.117
6	425.327,714 296.995,404	7	425.355,999 296.981,831	31.373
8	425.379,421 296.971,681	9	425.401,39 296.962,359	23.865
10	425.423,461 296.950,248	11	425.445,466 296.940,762	23.963



Punct început	X / Y	Punct sfârșit	X / Y	Lungime segment (** (m)
11	425.445,466 296.940,762	12	425.468,826 296.929,096	26.111
13	425.491,984 296.918,651	14	425.515,911 296.907,405	26.438
15	425.538,328 296.896,641	16	425.561,103 296.885,733	25.252
17	425.585,589 296.875,876	18	425.608,865 296.865,307	25.563
19	425.631,857 296.854,528	20	425.654,712 296.843,659	25.308
21	425.678,838 296.832,471	22	425.713,827 296.816,251	38.566
23	425.715,881 296.820,697	24	425.727,751 296.852,253	33.714
25	425.539,606 296.945,365	26	425.520,533 296.954,323	21.072
27	425.503,759 296.919,985	28	425.295,482 297.015,785	229.253

Punct început	X / Y	Punct sfârșit	X / Y	Lungime segment (** (m)
12	425.468,826 296.929,096	13	425.491,984 296.918,651	25.405
14	425.515,911 296.907,405	15	425.538,328 296.896,641	24.867
16	425.561,103 296.885,733	17	425.585,589 296.875,876	26.396
18	425.608,865 296.865,307	19	425.631,857 296.854,528	25.393
20	425.654,712 296.843,659	21	425.678,838 296.832,471	26.594
22	425.713,827 296.816,251	23	425.715,881 296.820,697	4.898
24	425.727,751 296.852,253	25	425.539,606 296.945,365	209.925
26	425.520,533 296.954,323	27	425.503,759 296.919,985	38.216
28	425.295,482 297.015,785	1	425.277,007 297.024,283	20.336

\*\* Lungimile segmentelor sunt determinate în planul de proiecție Stereo 70 și sunt rotunjite la 1 milimetru.

\*\*\* Distanța dintre puncte este formată din segmente cumulate ce sunt mai mici decât valoarea 1 milimetru.



**DATE DESPRE IMOBILUL NR. 7135**

Oficiul de Cadastru și Publicitate Imobiliară DOLJ  
Biroul de Cadastru și Publicitate Imobiliară Craiova

**A. Partea I. Descrierea imobilului**

TEREN Extravilan

Adresa: Jud. Dolj, T56, PDP 408/3

Nr. Crt	Nr cadastral Nr. topografic	Suprafața* (mp)	Observații / Referințe
A1		16.011	Sector cadastral:18 Teren neimprijmit;

**B. Partea II. Proprietari și acte**

Inscrieri privitoare la dreptul de proprietate și alte drepturi reale		Referințe
/		
Act Normativ nr. OG 43, din 28/08/1997 emis de PARLAMENT (LEGE NR.198/09.07.2015, Ordonanta de Urgenta nr.84/18.09.2003, Ordonanta de Urgenta nr.55/14.09.2016);		
B1	Intabulare, drept de PROPRIETATE, dobandit prin Lege, cota actuala 1/1, cota initiala 1/1 1) <b>STATUL ROMAN-DOMENIUL PUBLIC</b> , CIF:999999999999	A1
B2	Intabulare, drept de ADMINISTRARE, dobandit prin Lege, cota actuala 1/1, cota initiala 1/1 1) <b>MINISTERUL TRANSPORTURILOR,INFRASTRUCTURII SI COMUNICATIILOR</b> , CIF:13633330	A1
B3	Intabulare, drept de CONCESIUNE, dobandit prin Lege, cota actuala 1/1, cota initiala 1/1 1) <b>CNAIR SA-DIRECTIA REGIONALA DE DRUMURI SI PODURI-PUNCT DE LUCRU CRAIOVA</b> , CIF:16930158	A1

**C. Partea III. SARCINI .**

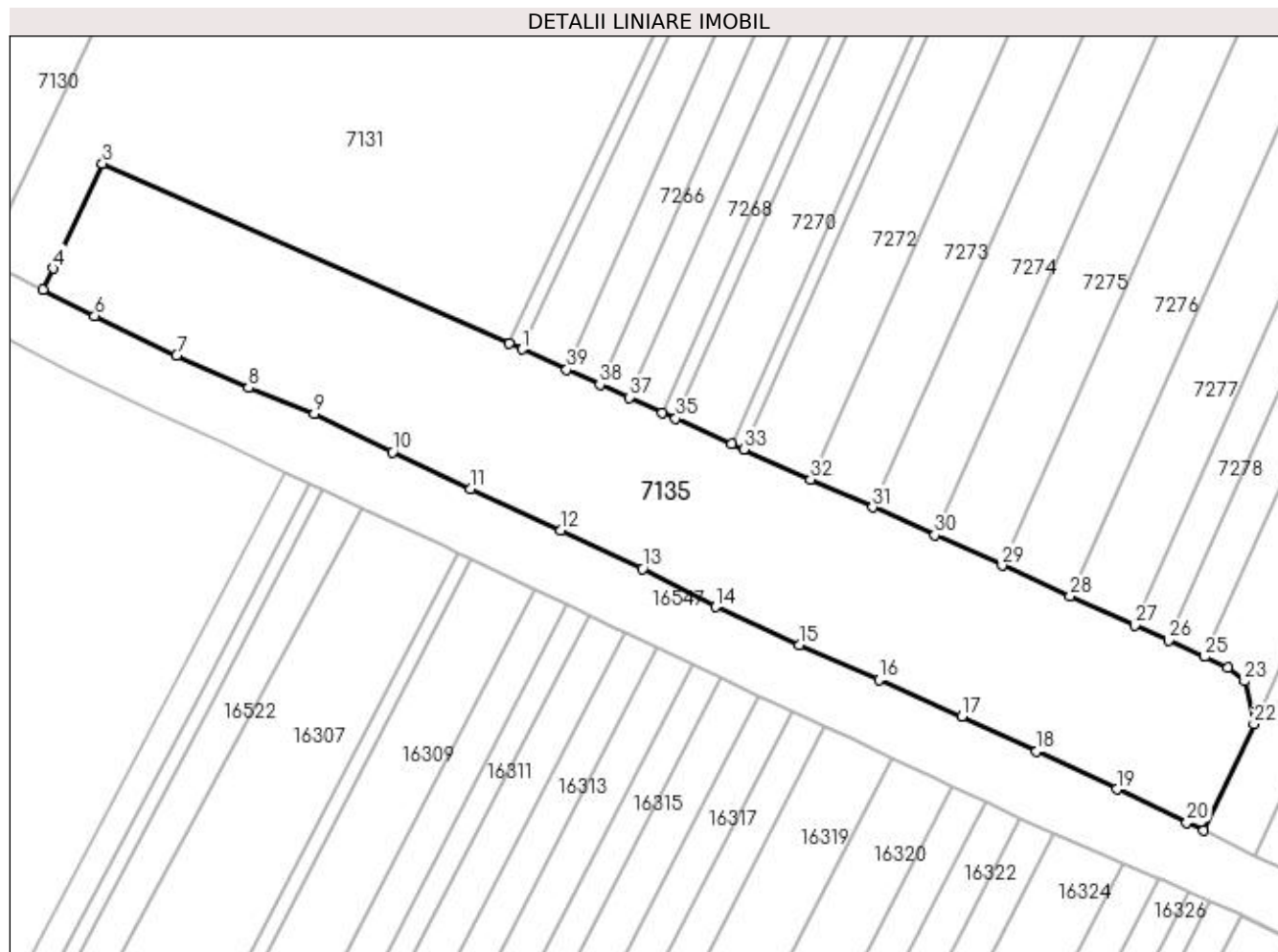
Inscrieri privind dezmembramintele dreptului de proprietate, drepturi reale de garanție și sarcini	Referințe
NU SUNT	

## Anexa Nr. 1 La Partea I

## Teren

Nr cadastral	Suprafața (mp)*	Observații / Referințe
	16.011	

\* Suprafața este determinată în planul de proiecție Stereo 70.



## Date referitoare la teren

Crt	Categorie folosință	Intravilan	Suprafața (mp)	Tarla	Parcelă	Nr. topo	Observații / Referințe
1	padure	NU	16.011	56	PDP 408/3	-	

## Lungime Segmente

1) Valorile lungimilor segmentelor sunt obținute din proiecție în plan.

Punct început	X / Y	Punct sfârșit	X / Y	Lungime segment (** (m)
1	425.938,925 296.757,495	2	425.935,28 296.759,141	4.0
3	425.817,818 296.811,18	4	425.803,619 296.780,828	33.509
5	425.800,716 296.774,727	6	425.815,556 296.767,094	16.687
7	425.839,236 296.755,696	8	425.859,971 296.746,415	22.717
9	425.878,964 296.738,968	10	425.901,553 296.727,814	25.193

Punct început	X / Y	Punct sfârșit	X / Y	Lungime segment (** (m)
2	425.935,28 296.759,141	3	425.817,818 296.811,18	128.473
4	425.803,619 296.780,828	5	425.800,716 296.774,727	6.757
6	425.815,556 296.767,094	7	425.839,236 296.755,696	26.28
8	425.859,971 296.746,415	9	425.878,964 296.738,968	20.401
10	425.901,553 296.727,814	11	425.924,175 296.717,241	24.971

Punct început	X / Y	Punct sfârșit	X / Y	Lungime segment (** (m))
11	425.924,175 296.717,241	12	425.950,11 296.705,227	28.583
13	425.973,725 296.694,124	14	425.994,792 296.683,154	23.752
15	426.018,937 296.672,143	16	426.041,976 296.662,193	25.096
17	426.065,843 296.651,523	18	426.087,518 296.641,483	23.887
19	426.110,625 296.630,495	20	426.130,898 296.620,923	22.419
21	426.135,751 296.618,541	22	426.150,26 296.649,348	34.052
23	426.147,546 296.661,694	24	426.142,748 296.665,727	6.268
25	426.136,014 296.668,759	26	426.125,515 296.673,486	11.514
27	426.115,914 296.677,808	28	426.097,176 296.686,245	20.55
29	426.077,559 296.695,077	30	426.058,111 296.703,834	21.329
31	426.040,182 296.711,906	32	426.022,249 296.719,98	19.667
33	426.002,961 296.728,664	34	425.999,444 296.730,247	3.857
35	425.983,35 296.737,494	36	425.979,497 296.739,228	4.225
37	425.969,81 296.743,59	38	425.961,44 296.747,358	9.179
39	425.951,878 296.751,663	1	425.938,925 296.757,495	14.205

Punct început	X / Y	Punct sfârșit	X / Y	Lungime segment (** (m))
12	425.950,11 296.705,227	13	425.973,725 296.694,124	26.095
14	425.994,792 296.683,154	15	426.018,937 296.672,143	26.537
16	426.041,976 296.662,193	17	426.065,843 296.651,523	26.143
18	426.087,518 296.641,483	19	426.110,625 296.630,495	25.587
20	426.130,898 296.620,923	21	426.135,751 296.618,541	5.406
22	426.150,26 296.649,348	23	426.147,546 296.661,694	12.641
24	426.142,748 296.665,727	25	426.136,014 296.668,759	7.385
26	426.125,515 296.673,486	27	426.115,914 296.677,808	10.529
28	426.097,176 296.686,245	29	426.077,559 296.695,077	21.513
30	426.058,111 296.703,834	31	426.040,182 296.711,906	19.662
32	426.022,249 296.719,98	33	426.002,961 296.728,664	21.152
34	425.999,444 296.730,247	35	425.983,35 296.737,494	17.651
36	425.979,497 296.739,228	37	425.969,81 296.743,59	10.624
38	425.961,44 296.747,358	39	425.951,878 296.751,663	10.486

\*\* Lungimile segmentelor sunt determinate în planul de proiecție Stereo 70 și sunt rotunjite la 1 milimetru.

\*\*\* Distanța dintre puncte este formată din segmente cumulate ce sunt mai mici decât valoarea 1 milimetru.



**DATE DESPRE IMOBILUL NR. 7136**

Oficiul de Cadastru și Publicitate Imobiliară DOLJ  
Biroul de Cadastru și Publicitate Imobiliară Craiova

**A. Partea I. Descrierea imobilului**

TEREN Extravilan

Nr. CF vechi:736

Nr. cadastral vechi:772

Adresa: Jud. Dolj, T59, P61

Nr. Crt	Nr cadastral Nr. topografic	Suprafața* (mp)	Observații / Referințe
A1	31540	Din acte: 7.500 Masurata: 7.493	Sector cadastral:18 Teren neimprejmuit;

**B. Partea II. Proprietari și acte**

Inscrieri privitoare la dreptul de proprietate și alte drepturi reale		Referințe
<b>89333 / 11/09/2013</b>		
Act Notarial nr. CONTRACT DE VANZARE AUT NR 3591, din 10/09/2013 emis de NP FAURAR VIRGIL CLAUDIU;		
B1	Intabulare, drept de PROPRIETATE, dobandit prin Conventie, cota actuala 1/1, cota initiala 1/1 1) SC DELTA BERCENI INVEST SRL, CIF:99999999999999	A1

**C. Partea III. SARCINI .**

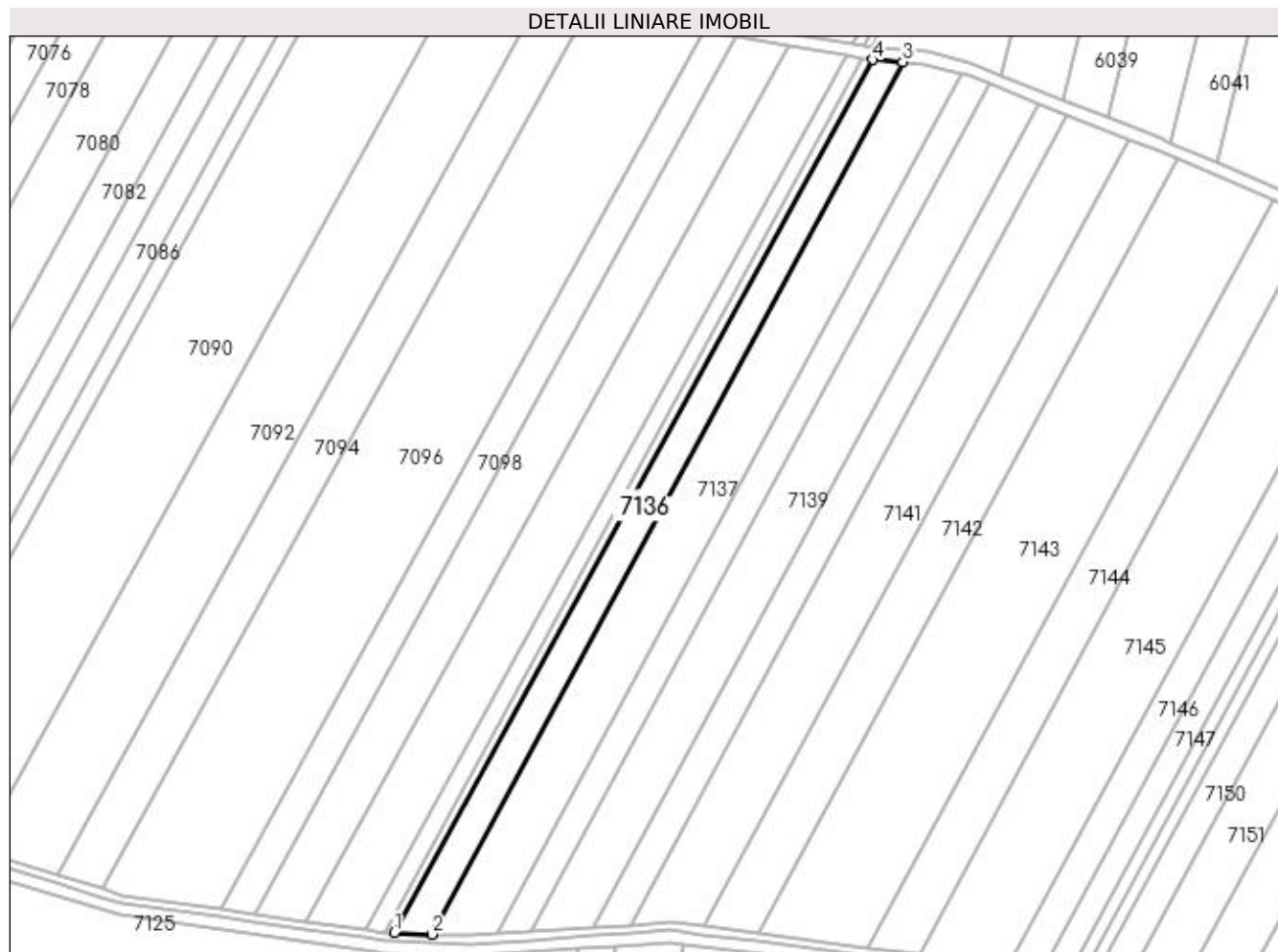
Inscrieri privind dezmembramintele dreptului de proprietate, drepturi reale de garanție și sarcini	Referințe
NU SUNT	

## Anexa Nr. 1 La Partea I

## Teren

Nr cadastral	Suprafața (mp)*	Observații / Referințe
31540	Din acte: 7.500 Masurata: 7.493	

\* Suprafața este determinată în planul de proiecție Stereo 70.



## Date referitoare la teren

Crt	Categorie folosință	Intravilan	Suprafața (mp)	Tarla	Parcelă	Nr. topo	Observații / Referințe
1	arabil	NU	7.493	59	61	-	

## Lungime Segmente

1) Valorile lungimilor segmentelor sunt obținute din proiecție în plan.

Punct început	X / Y	Punct sfârșit	X / Y	Lungime segment (** (m)
1	426.209,235 297.307,621	2	426.227,682 297.306,883	18.462
2	426.227,682 297.306,883	3	426.462,056 297.740,678	493.062
3	426.462,056 297.740,678	4	426.446,994 297.741,817	15.105
4	426.446,994 297.741,817	1	426.209,235 297.307,621	495.032



**\*\* Lungimile segmentelor sunt determinate în planul de proiecție Stereo 70 și sunt rotunjite la 1 milimetru.**

**\*\*\* Distanța dintre puncte este formată din segmente cumulate ce sunt mai mici decât valoarea 1 milimetru.**



**DATE DESPRE IMOBILUL NR. 7137**

Oficiul de Cadastru și Publicitate Imobiliară DOLJ  
Biroul de Cadastru și Publicitate Imobiliară Craiova

**A. Partea I. Descrierea imobilului**

TEREN Extravilan

Adresa: Jud. Dolj, T59, P62, P63

Nr. Crt	Nr cadastral Nr. topografic	Suprafața* (mp)	Observații / Referințe
A1	33774	14.000	Sector cadastral:18 Teren neimprejmuit;

**B. Partea II. Proprietari și acte**

Inscrieri privitoare la dreptul de proprietate și alte drepturi reale		Referințe
<b>126256 / 18/06/2019</b>		
Act Notarial nr. AUT NR 50, din 13/06/2019 emis de IONASCU NICOLAE;		
B1	Intabulare, drept de PROPRIETATE, dobandit prin Conventie, cota actuala 1/1, cota initiala 1/1 1) MILITARU LAURENȚIU-ȘTEFAN 2) MILITARU FLORINA-CRISTINA	A1

**C. Partea III. SARCINI .**

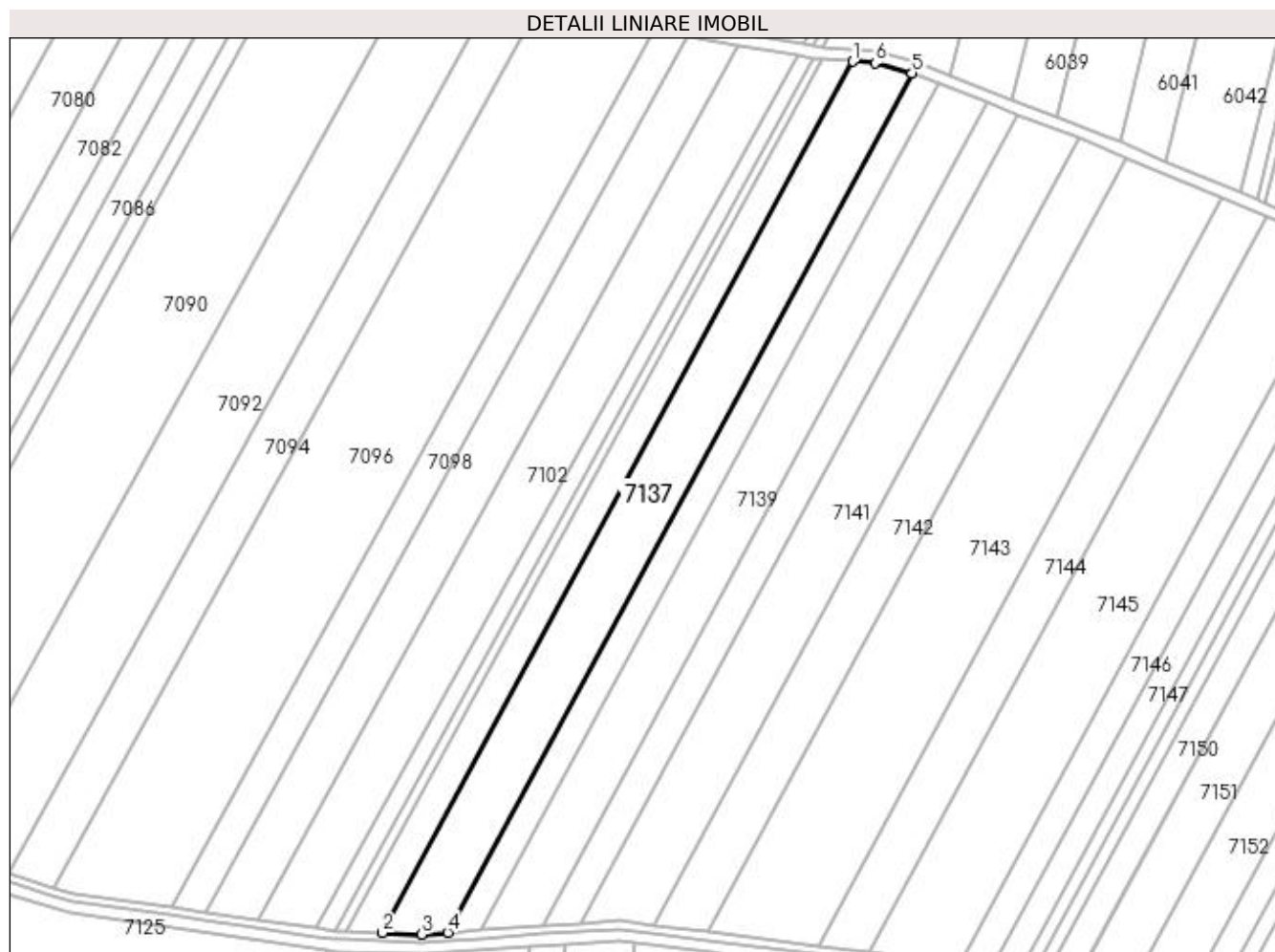
Inscrieri privind dezmembramentele dreptului de proprietate, drepturi reale de garanție și sarcini	Referințe
NU SUNT	

## Anexa Nr. 1 La Partea I

## Teren

Nr cadastral	Suprafața (mp)*	Observații / Referințe
33774	14.000	

\* Suprafața este determinată în planul de proiecție Stereo 70.



## Date referitoare la teren

Crt	Categorie folosință	Intra vilan	Suprafața (mp)	Tarla	Parcelă	Nr. topo	Observații / Referințe
1	arabil	NU	14.000	59	62, 63	-	

## Lungime Segmente

1) Valorile lungimilor segmentelor sunt obținute din proiecție în plan.

Punct început	X / Y	Punct sfârșit	X / Y	Lungime segment (** (m)
1	426.462,056 297.740,678	2	426.227,682 297.306,883	493.062
2	426.227,682 297.306,883	3	426.247,348 297.306,096	19.682
3	426.247,348 297.306,096	4	426.260,146 297.306,974	12.828
4	426.260,146 297.306,974	5	426.491,367 297.734,932	486.427
5	426.491,367 297.734,932	6	426.473,014 297.739,849	19.0

Punct început	X / Y	Punct sfârșit	X / Y	Lungime segment (** (m)
6	426.473,014 297.739,849	1	426.462,056 297.740,678	10.99

\*\* Lungimile segmentelor sunt determinate în planul de proiecție Stereo 70 și sunt rotunjite la 1 milimetru.

\*\*\* Distanța dintre puncte este formată din segmente cumulate ce sunt mai mici decât valoarea 1 milimetru.



**DATE DESPRE IMOBILUL NR. 7138**

Oficiul de Cadastru și Publicitate Imobiliară DOLJ  
 Biroul de Cadastru și Publicitate Imobiliară Craiova

**A. Partea I. Descrierea imobilului**

TEREN Extravilan

Adresa: Jud. Dolj, T59, P64

Nr. Crt	Nr cadastral Nr. topografic	Suprafața* (mp)	Observații / Referințe
A1		Din acte: 7.100 Masurata: 6.915	Sector cadastral:18 Teren neimprejmut;

**B. Partea II. Proprietari și acte**

Inscrieri privitoare la dreptul de proprietate și alte drepturi reale		Referințe
/		
Act Administrativ nr. TDP 465-46024, din 11/10/1995 emis de COMISIA JUDETEANA DOLJ;		
B1	Intabulare, drept de PROPRIETATE, dobandit prin Reconstituire, cota actuala 1/1, cota initiala 1/1 1) NECSUTU TUDOR, LIPSĂ CNP	A1

**C. Partea III. SARCINI .**

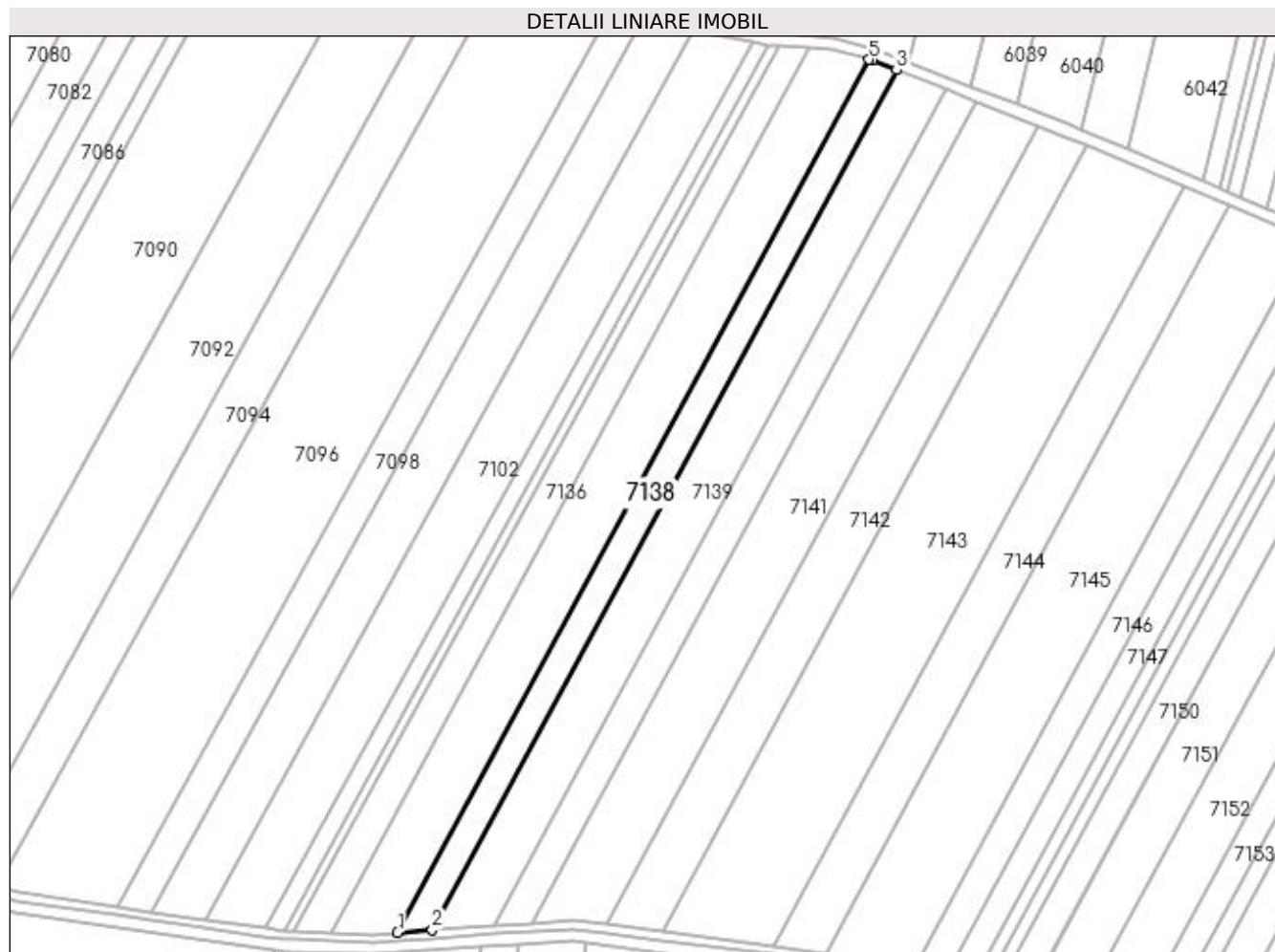
Inscrieri privind dezmembramintele dreptului de proprietate, drepturi reale de garanție și sarcini	Referințe
NU SUNT	

## Anexa Nr. 1 La Partea I

## Teren

Nr cadastral	Suprafața (mp)*	Observații / Referințe
	Din acte: 7.100 Masurata: 6.915	

\* Suprafața este determinată în planul de proiecție Stereo 70.



## Date referitoare la teren

Crt	Categorie folosință	Intra vilan	Suprafața (mp)	Tarla	Parcelă	Nr. topo	Observații / Referințe
1	arabil	NU	6.915	59	64	-	IMOBIL DIMINUAT CU 2.61% FATA DE SUPRAFATA DIN ACT

## Lungime Segmente

1) Valorile lungimilor segmentelor sunt obținute din proiecție în plan.

Punct început	X / Y	Punct sfârșit	X / Y	Lungime segment (** (m)
1	426.260,146 297.306,974	2	426.277,047 297.308,133	16.941
2	426.277,047 297.308,133	3	426.504,87 297.729,802	479.279
3	426.504,87 297.729,802	4	426.492,951 297.734,507	12.815
4	426.492,951 297.734,507	5	426.491,367 297.734,932	1.64
5	426.491,367 297.734,932	1	426.260,146 297.306,974	486.427



**\*\* Lungimile segmentelor sunt determinate în planul de proiecție Stereo 70 și sunt rotunjite la 1 milimetru.**

**\*\*\* Distanța dintre puncte este formată din segmente cumulate ce sunt mai mici decât valoarea 1 milimetru.**



**DATE DESPRE IMOBILUL NR. 7139**

Oficiul de Cadastru și Publicitate Imobiliară DOLJ  
Biroul de Cadastru și Publicitate Imobiliară Craiova

**A. Partea I. Descrierea imobilului**

TEREN Extravilan

Adresa: Jud. Dolj, T59, P65

Nr. Crt	Nr cadastral Nr. topografic	Suprafața* (mp)	Observații / Referințe
A1		Din acte: 12.600 Masurata: 12.272	Sector cadastral:18 Teren neimprejmuit;

**B. Partea II. Proprietari și acte**

Inscrieri privitoare la dreptul de proprietate și alte drepturi reale		Referințe
/		
Act Administrativ nr. TDP 444-46024, din 04/10/1995 emis de COMISIA JUDETEANA DOLJ;		
B1	Intabulare, drept de PROPRIETATE, dobandit prin Reconstituire, cota actuala 1/1, cota initiala 1/1 1) PAPUC VICTORIA, LIPSĂ CNP	A1

**C. Partea III. SARCINI .**

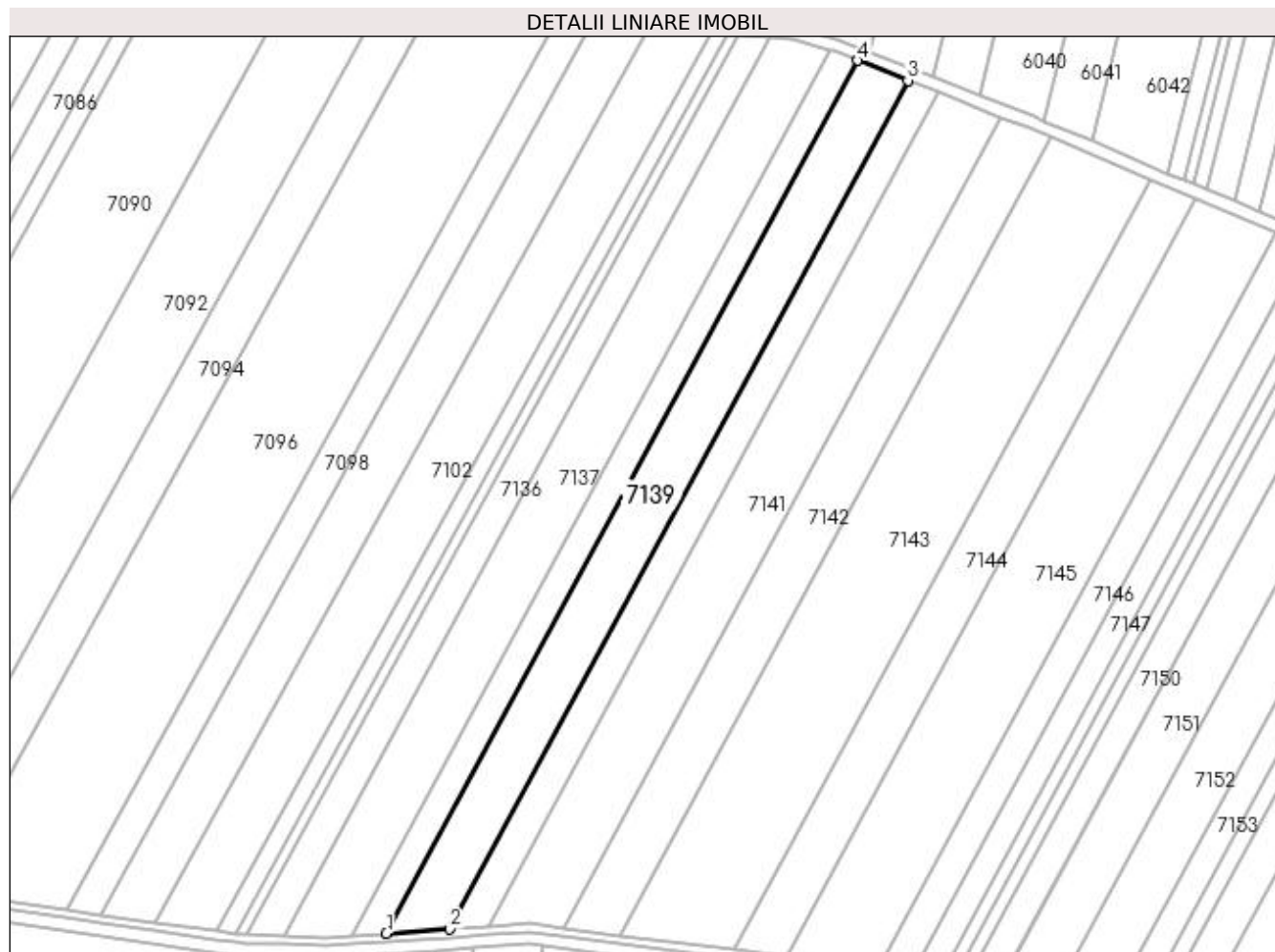
Inscrieri privind dezmembramintele dreptului de proprietate, drepturi reale de garanție și sarcini	Referințe
NU SUNT	

## Anexa Nr. 1 La Partea I

## Teren

Nr cadastral	Suprafața (mp)*	Observații / Referințe
	Din acte: 12.600 Masurata: 12.272	

\* Suprafața este determinată în planul de proiecție Stereo 70.



## Date referitoare la teren

Crt	Categorie folosință	Intravilan	Suprafața (mp)	Tarla	Parcelă	Nr. topo	Observații / Referințe
1	arabil	NU	12.272	59	65	-	IMOBIL DIMINUAT CU 2.61% FATA DE SUPRAFATA DIN ACT

## Lungime Segmente

1) Valorile lungimilor segmentelor sunt obținute din proiecție în plan.

Punct început	X / Y	Punct sfârșit	X / Y	Lungime segment (** (m)
1	426.277,047 297.308,133	2	426.307,696 297.310,235	30.721
2	426.307,696 297.310,235	3	426.529,196 297.720,201	465.977
3	426.529,196 297.720,201	4	426.504,87 297.729,802	26.152
4	426.504,87 297.729,802	1	426.277,047 297.308,133	479.279

**\*\* Lungimile segmentelor sunt determinate în planul de proiecție Stereo 70 și sunt rotunjite la 1 milimetru.**

**\*\*\* Distanța dintre puncte este formată din segmente cumulate ce sunt mai mici decât valoarea 1 milimetru.**



**DATE DESPRE IMOBILUL NR. 7140**

Oficiul de Cadastru și Publicitate Imobiliară DOLJ  
Biroul de Cadastru și Publicitate Imobiliară Craiova

**A. Partea I. Descrierea imobilului**

TEREN Extravilan

Adresa: Jud. Dolj, T59, P66

Nr. Crt	Nr cadastral Nr. topografic	Suprafața* (mp)	Observații / Referințe
A1		Din acte: 7.500 Masurata: 7.305	Sector cadastral:18 Teren neimprejmuit;

**B. Partea II. Proprietari și acte**

Inscrieri privitoare la dreptul de proprietate și alte drepturi reale		Referințe
/		
Act Administrativ nr. TDP 249-42780, din 10/02/1995 emis de COMISIA JUDETEANA DOLJ;		
B1	Intabulare, drept de PROPRIETATE, dobandit prin Reconstituire, cota actuala 1/1, cota initiala 1/1 1) PAPUC MARIN, LIPSĂ CNP	A1

**C. Partea III. SARCINI .**

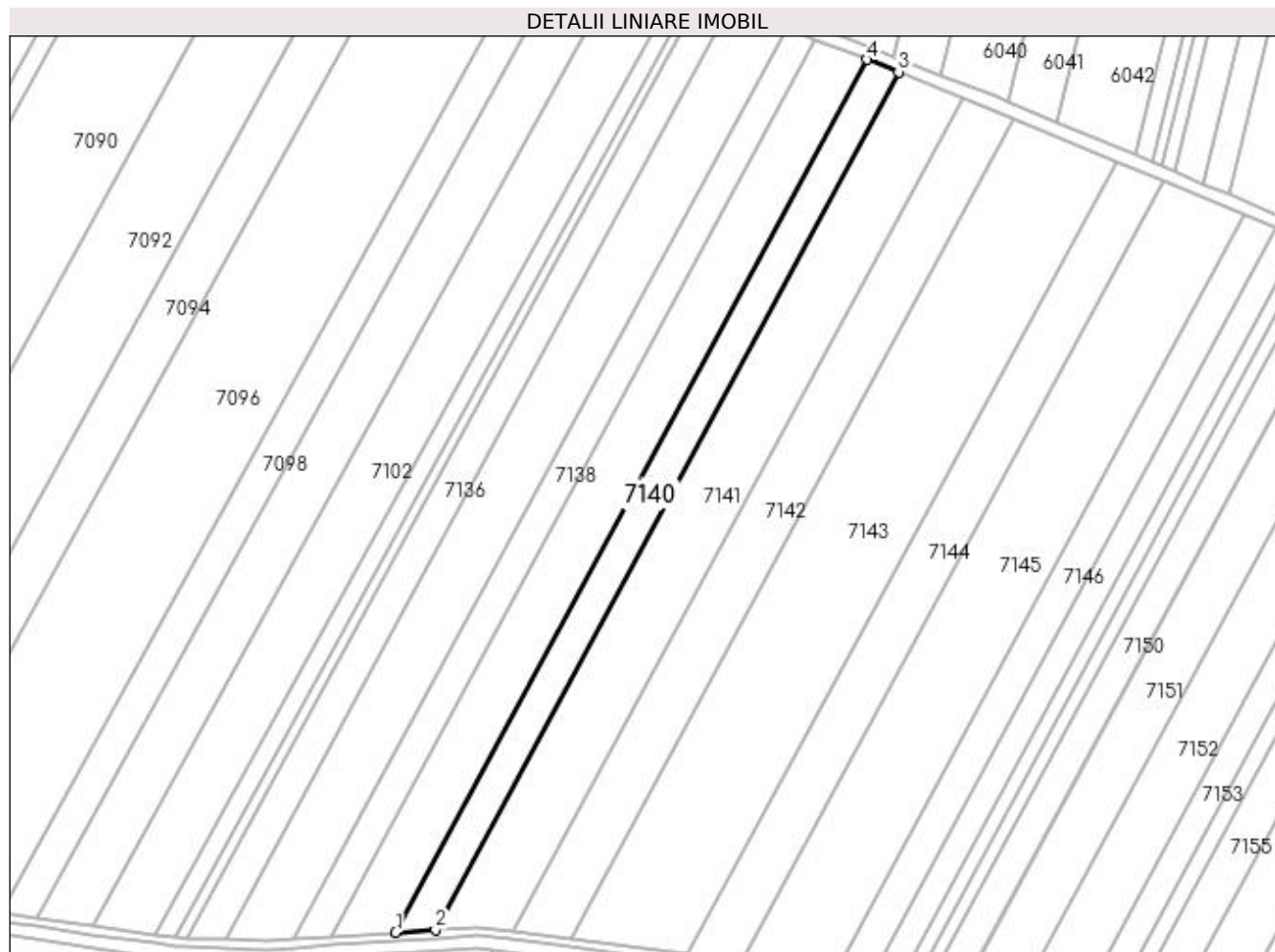
Inscrieri privind dezmembramintele dreptului de proprietate, drepturi reale de garanție și sarcini	Referințe
NU SUNT	

## Anexa Nr. 1 La Partea I

## Teren

Nr cadastral	Suprafața (mp)*	Observații / Referințe
	Din acte: 7.500 Masurata: 7.305	

\* Suprafața este determinată în planul de proiecție Stereo 70.



## Date referitoare la teren

Crt	Categorie folosință	Intravilan	Suprafața (mp)	Tarla	Parcelă	Nr. topo	Observații / Referințe
1	arabil	NU	7.305	59	66	-	IMOBIL DIMINUAT CU 2.61% FATA DE SUPRAFATA DIN ACT

## Lungime Segmente

1) Valorile lungimilor segmentelor sunt obținute din proiecție în plan.

Punct început	X / Y	Punct sfârșit	X / Y	Lungime segment (** (m)
1	426.307,696 297.310,235	2	426.326,362 297.311,515	18.71
2	426.326,362 297.311,515	3	426.544,011 297.714,353	457.875
3	426.544,011 297.714,353	4	426.529,196 297.720,201	15.928
4	426.529,196 297.720,201	1	426.307,696 297.310,235	465.977



**\*\* Lungimile segmentelor sunt determinate în planul de proiecție Stereo 70 și sunt rotunjite la 1 milimetru.**

**\*\*\* Distanța dintre puncte este formată din segmente cumulate ce sunt mai mici decât valoarea 1 milimetru.**



**DATE DESPRE IMOBILUL NR. 7141**

Oficiul de Cadastru și Publicitate Imobiliară DOLJ  
Biroul de Cadastru și Publicitate Imobiliară Craiova

**A. Partea I. Descrierea imobilului**

TEREN Extravilan

Adresa: Jud. Dolj, T59, P67

Nr. Crt	Nr cadastral Nr. topografic	Suprafața* (mp)	Observații / Referințe
A1		Din acte: 15.000 Masurata: 14.610	Sector cadastral:18 Teren neimprejmut;

**B. Partea II. Proprietari și acte**

Inscrieri privitoare la dreptul de proprietate și alte drepturi reale		Referințe
/		
Act Administrativ nr. TDP 1639-44791, din 08/06/1999 emis de COMISIA JUDETEANA DOLJ;		
B1	Intabulare, drept de PROPRIETATE, dobandit prin Reconstituire, cota actuala 1/1, cota initiala 1/1 1) PENCU ANGHELINA, LIPSĂ CNP	A1

**C. Partea III. SARCINI .**

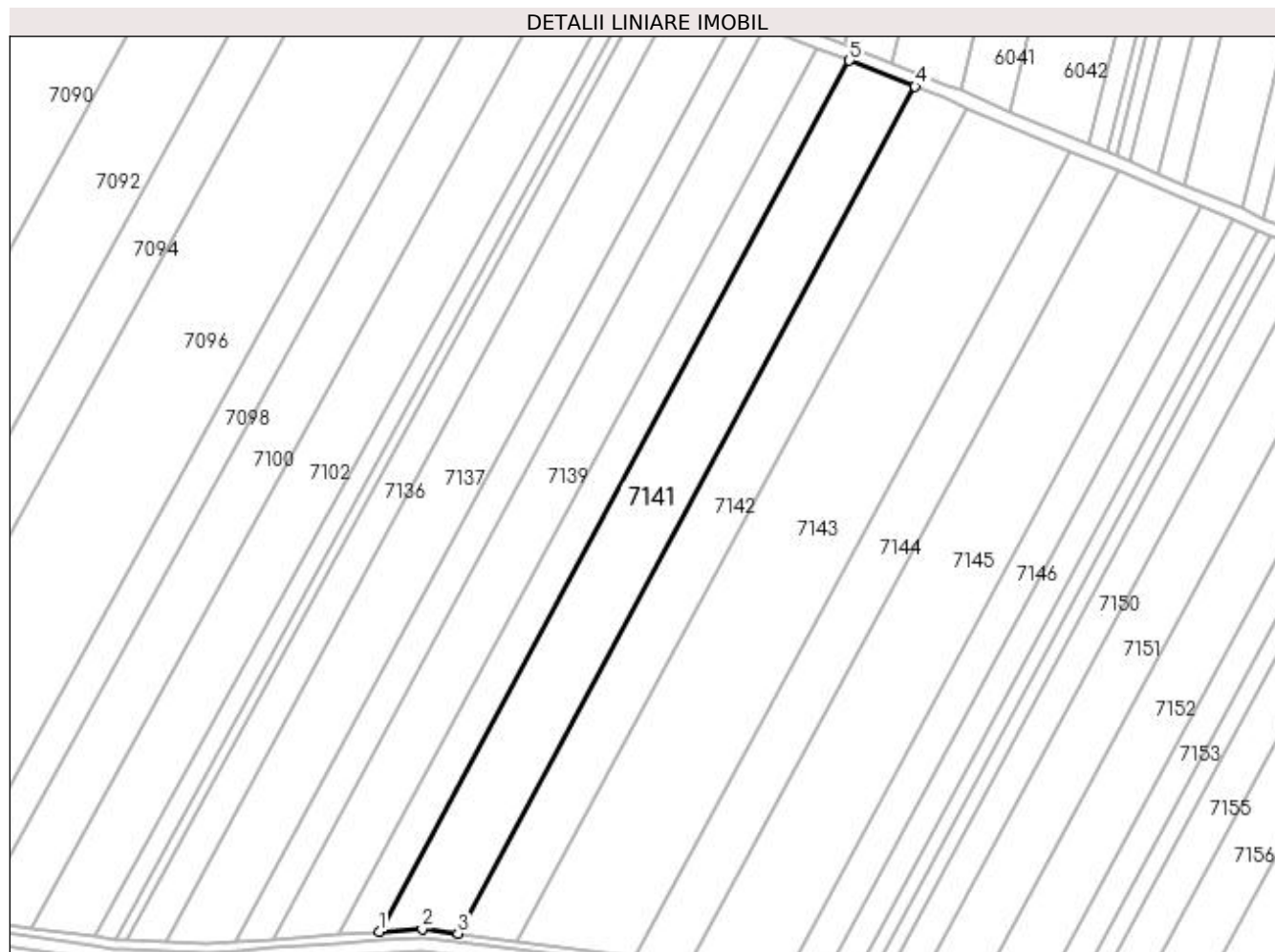
Inscrieri privind dezmembramintele dreptului de proprietate, drepturi reale de garanție și sarcini	Referințe
NU SUNT	

## Anexa Nr. 1 La Partea I

## Teren

Nr cadastral	Suprafața (mp)*	Observații / Referințe
	Din acte: 15.000 Masurata: 14.610	

\* Suprafața este determinată în planul de proiecție Stereo 70.



## Date referitoare la teren

Crt	Categorie folosință	Intra vilan	Suprafața (mp)	Tarla	Parcelă	Nr. topo	Observații / Referințe
1	arabil	NU	14.610	59	67	-	IMOBIL DIMINUAT CU 2.61% FATA DE SUPRAFATA DIN ACT

## Lungime Segmente

1) Valorile lungimilor segmentelor sunt obținute din proiecție în plan.

Punct început	X / Y	Punct sfârșit	X / Y	Lungime segment (** (m)
1	426.326,362 297.311,515	2	426.346,436 297.312,891	20.12
2	426.346,436 297.312,891	3	426.362,824 297.310,77	16.525
3	426.362,824 297.310,77	4	426.574,394 297.702,36	445.089
4	426.574,394 297.702,36	5	426.544,011 297.714,353	32.665

Punct început	X / Y	Punct sfârșit	X / Y	Lungime segment (** (m)
5	426.544,011 297.714,353	1	426.326,362 297.311,515	457.875

\*\* Lungimile segmentelor sunt determinate în planul de proiecție Stereo 70 și sunt rotunjite la 1 milimetru.

\*\*\* Distanța dintre puncte este formată din segmente cumulate ce sunt mai mici decât valoarea 1 milimetru.



**DATE DESPRE IMOBILUL NR. 7142**

Oficiul de Cadastru și Publicitate Imobiliară DOLJ  
Biroul de Cadastru și Publicitate Imobiliară Craiova

**A. Partea I. Descrierea imobilului**

TEREN Extravilan

Adresa: Jud. Dolj, T59, P68

Nr. Crt	Nr cadastral Nr. topografic	Suprafața* (mp)	Observații / Referințe
A1		Din acte: 11.700 Masurata: 11.395	Sector cadastral:18 Teren neimprejmuit;

**B. Partea II. Proprietari și acte**

Inscrieri privitoare la dreptul de proprietate și alte drepturi reale		Referințe
/		
Act Notarial nr. APV 2168, din 29/10/2013 emis de BNP PAPA ANDREEA DIANA;		
B1	Intabulare, drept de PROPRIETATE, dobandit prin lesire Din Indiviziune, cota actuala 1/1, cota initiala 1/1 1) DECA DUMITRA	A1

**C. Partea III. SARCINI .**

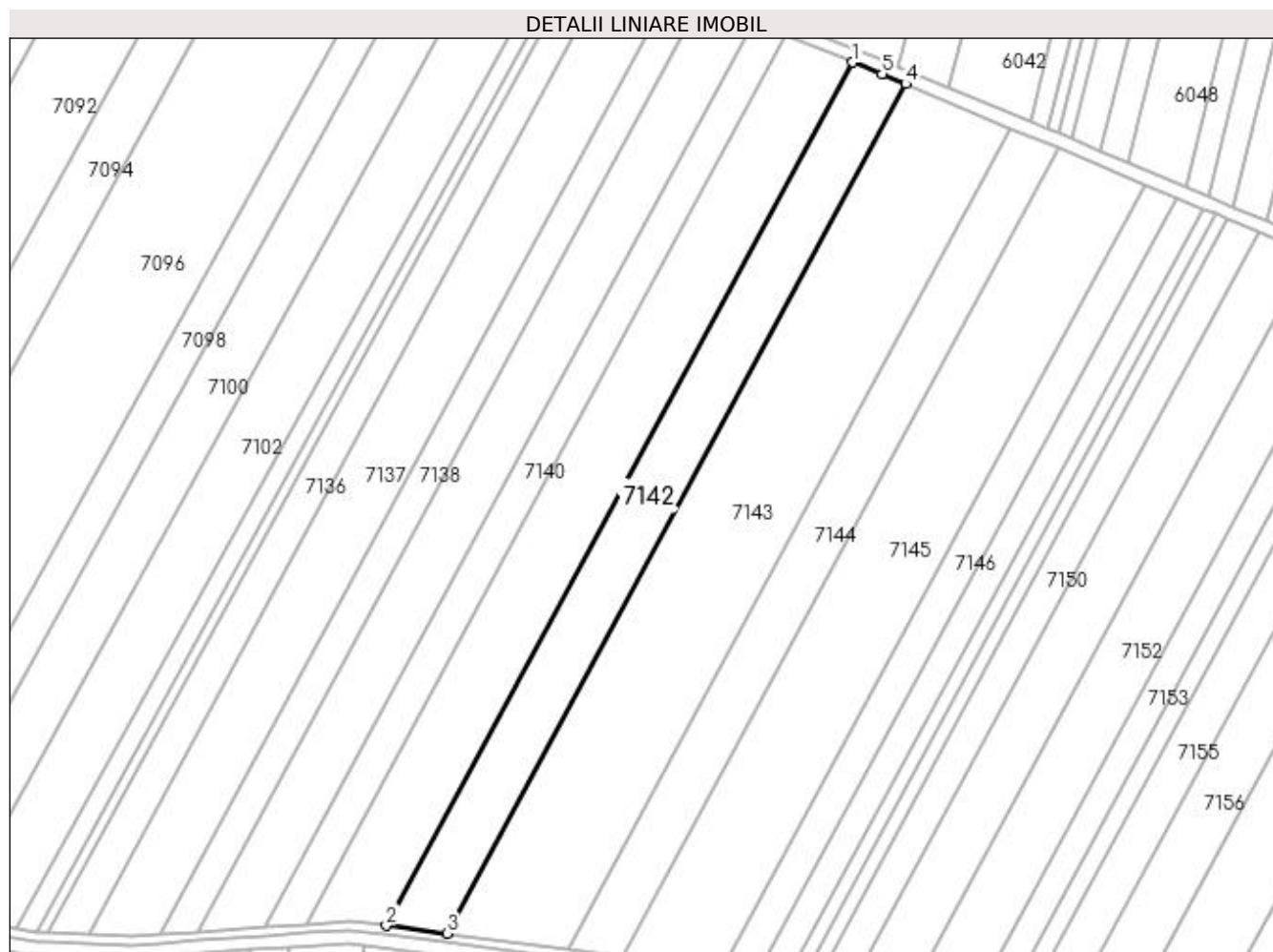
Inscrieri privind dezmembramintele dreptului de proprietate, drepturi reale de garanție și sarcini	Referințe
NU SUNT	

## Anexa Nr. 1 La Partea I

## Teren

Nr cadastral	Suprafața (mp)*	Observații / Referințe
	Din acte: 11.700 Masurata: 11.395	

\* Suprafața este determinată în planul de proiecție Stereo 70.



## Date referitoare la teren

Crt	Categorie folosință	Intra vilan	Suprafața (mp)	Tarla	Parcelă	Nr. topo	Observații / Referințe
1	arabil	NU	11.395	59	68	-	IMOBIL DIMINUAT CU 2.61% FATA DE SUPRAFATA DIN ACT

## Lungime Segmente

1) Valorile lungimilor segmentelor sunt obținute din proiecție în plan.

Punct început	X / Y	Punct sfârșit	X / Y	Lungime segment (** (m)
1	426.574,394 297.702,36	2	426.362,824 297.310,77	445.089
2	426.362,824 297.310,77	3	426.390,235 297.307,223	27.64
3	426.390,235 297.307,223	4	426.598,444 297.692,591	438.017
4	426.598,444 297.692,591	5	426.587,657 297.697,125	11.701



Punct început	X / Y	Punct sfârșit	X / Y	Lungime segment (** (m)
5	426.587,657 297.697,125	1	426.574,394 297.702,36	14.259

\*\* Lungimile segmentelor sunt determinate în planul de proiecție Stereo 70 și sunt rotunjite la 1 milimetru.

\*\*\* Distanța dintre puncte este formată din segmente cumulate ce sunt mai mici decât valoarea 1 milimetru.



**DATE DESPRE IMOBILUL NR. 7143**

Oficiul de Cadastru și Publicitate Imobiliară DOLJ  
Biroul de Cadastru și Publicitate Imobiliară Craiova

**A. Partea I. Descrierea imobilului**

TEREN Extravilan

Adresa: Jud. Dolj, T 59, P 70

Nr. Crt	Nr cadastral Nr. topografic	Suprafața* (mp)	Observații / Referințe
A1	31868	22.200	Sector cadastral:18 Teren neimprejmuit;

**B. Partea II. Proprietari și acte**

Inscrieri privitoare la dreptul de proprietate și alte drepturi reale	Referințe
<b>19865 / 16/02/2017</b>	
Act Notarial nr. CONTRACT DE VANZARE AUT. NR. 453, din 10/02/2017 emis de NP FAURAR DOINA;	
B1	A1
Intabulare, drept de PROPRIETATE, dobandit prin Conventie, cota actuala 1/1, cota initiala 1/1	
1) SC DELTA BERCENI INVEST SRL, CIF:22046319	

**C. Partea III. SARCINI .**

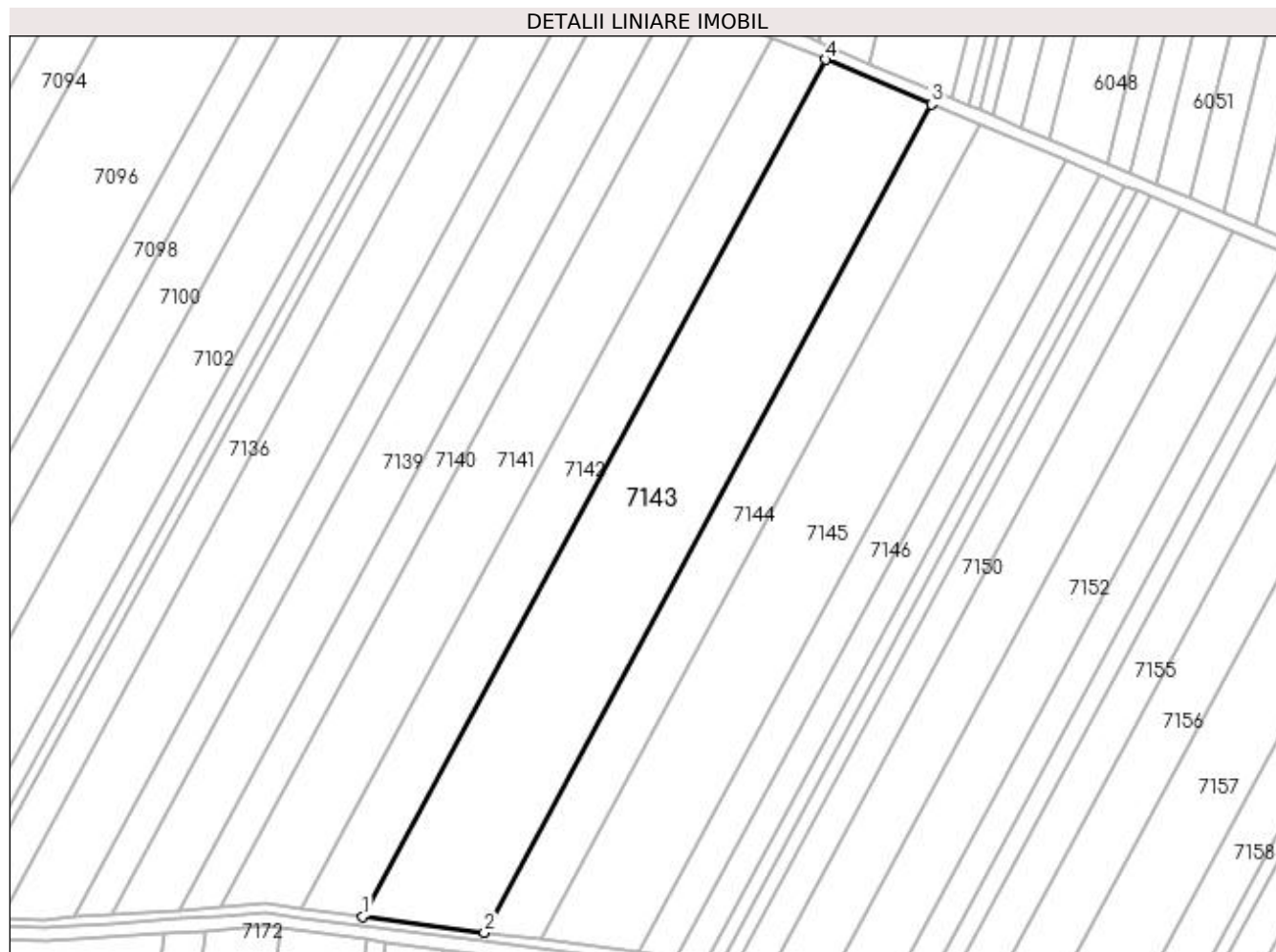
Inscrieri privind dezmembramintele dreptului de proprietate, drepturi reale de garanție și sarcini	Referințe
NU SUNT	

## Anexa Nr. 1 La Partea I

## Teren

Nr cadastral	Suprafața (mp)*	Observații / Referințe
31868	22.200	

\* Suprafața este determinată în planul de proiecție Stereo 70.



## Date referitoare la teren

Crt	Categorie folosință	Intra vilan	Suprafața (mp)	Tarla	Parcelă	Nr. topo	Observații / Referințe
1	arabil	NU	22.200	59	70	-	TEREN EXTRAVILAN, NEIMPREJMUIT

## Lungime Segmente

1) Valorile lungimilor segmentelor sunt obținute din proiecție în plan.

Punct început	X / Y	Punct sfârșit	X / Y	Lungime segment (** (m)
1	426.390,235 297.307,223	2	426.445,0 297.300,136	55.222
2	426.445,0 297.300,136	3	426.646,194 297.672,519	423.259
3	426.646,194 297.672,519	4	426.598,444 297.692,591	51.797
4	426.598,444 297.692,591	1	426.390,235 297.307,223	438.017

**\*\* Lungimile segmentelor sunt determinate în planul de proiecție Stereo 70 și sunt rotunjite la 1 milimetru.**

**\*\*\* Distanța dintre puncte este formată din segmente cumulate ce sunt mai mici decât valoarea 1 milimetru.**



**DATE DESPRE IMOBILUL NR. 7144**

Oficiul de Cadastru și Publicitate Imobiliară DOLJ  
Biroul de Cadastru și Publicitate Imobiliară Craiova

**A. Partea I. Descrierea imobilului**

TEREN Extravilan

Adresa: Jud. Dolj, T59 ,P71

Nr. Crt	Nr cadastral Nr. topografic	Suprafața* (mp)	Observații / Referințe
A1	35302	10.000	Sector cadastral:18 Teren neimprejmuit;

**B. Partea II. Proprietari și acte**

Inscrieri privitoare la dreptul de proprietate și alte drepturi reale	Referințe
<b>281804 / 25/11/2021</b>	
Act Notarial nr. CONTRACT DE VANZARE AUT NR 2370, din 25/11/2021 emis de ZAVOI AURELIAN PAUL;	
B1	A1
Intabulare, drept de PROPRIETATE, dobandit prin Conventie, cota actuala 1/1, cota initiala 1/1 1) SOCIETATEA EMIDORAS SRL, CIF:18703135	

**C. Partea III. SARCINI .**

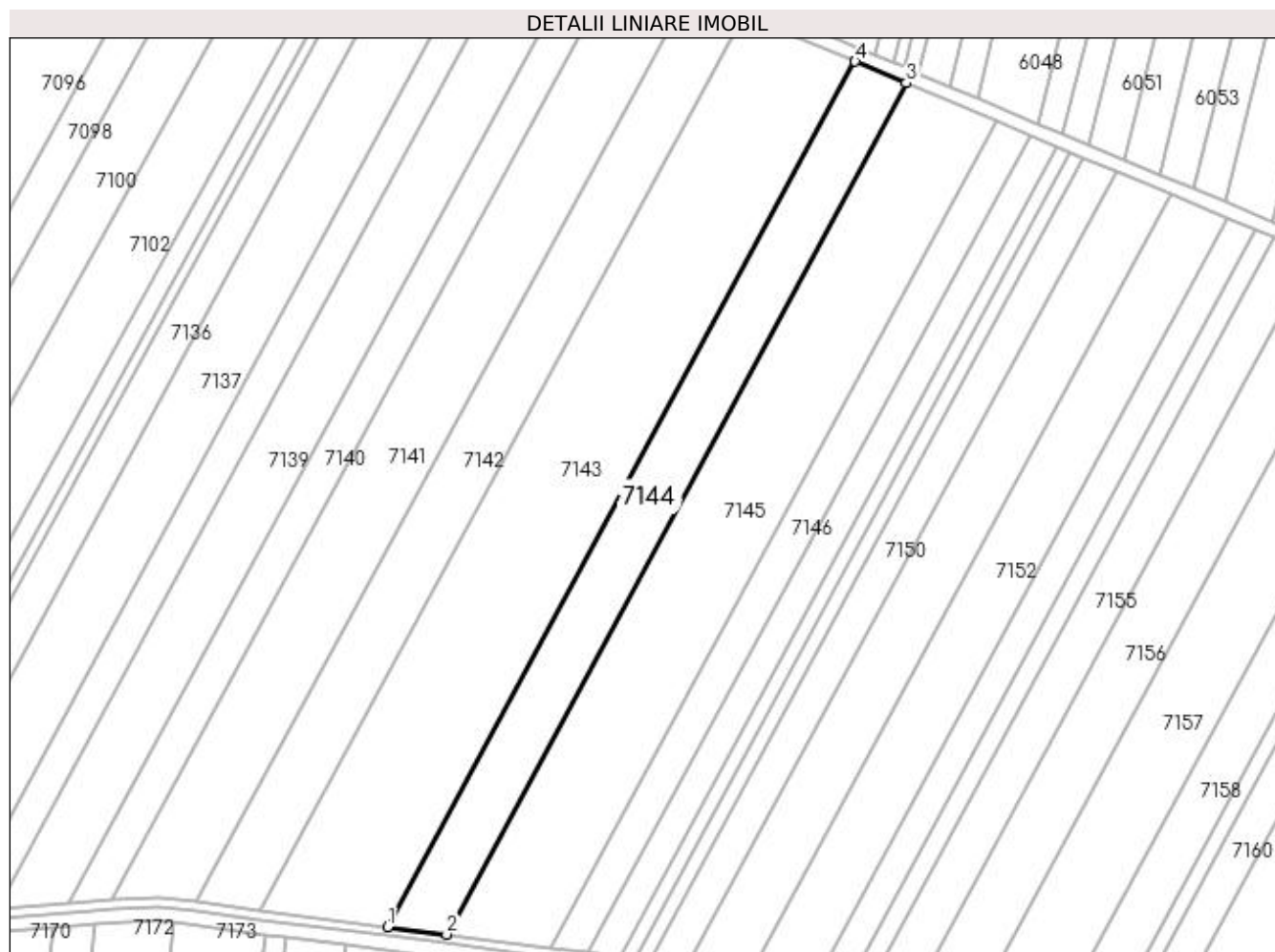
Inscrieri privind dezmembramintele dreptului de proprietate, drepturi reale de garanție și sarcini	Referințe
NU SUNT	

## Anexa Nr. 1 La Partea I

## Teren

Nr cadastral	Suprafața (mp)*	Observații / Referințe
35302	10.000	

\* Suprafața este determinată în planul de proiecție Stereo 70.



## Date referitoare la teren

Crt	Categorie folosință	Intra vilan	Suprafața (mp)	Tarla	Parcelă	Nr. topo	Observații / Referințe
1	arabil	NU	10.000	59	71	-	TEREN INTRAVILAN, NEIMPREJMUIT

## Lungime Segmente

1) Valorile lungimilor segmentelor sunt obținute din proiecție în plan.

Punct început	X / Y	Punct sfârșit	X / Y	Lungime segment (** (m)
1	426.445,0 297.300,136	2	426.470,303 297.296,861	25.514
2	426.470,303 297.296,861	3	426.668,255 297.663,245	416.44
3	426.668,255 297.663,245	4	426.646,194 297.672,519	23.932
4	426.646,194 297.672,519	1	426.445,0 297.300,136	423.259



**\*\* Lungimile segmentelor sunt determinate în planul de proiecție Stereo 70 și sunt rotunjite la 1 milimetru.**

**\*\*\* Distanța dintre puncte este formată din segmente cumulate ce sunt mai mici decât valoarea 1 milimetru.**



**DATE DESPRE IMOBILUL NR. 7145**

Oficiul de Cadastru și Publicitate Imobiliară DOLJ  
Biroul de Cadastru și Publicitate Imobiliară Craiova

**A. Partea I. Descrierea imobilului**

TEREN Extravilan

Adresa: Jud. Dolj, T59, P72

Nr. Crt	Nr cadastral Nr. topografic	Suprafața* (mp)	Observații / Referințe
A1		Din acte: 17.600 Masurata: 17.142	Sector cadastral:18 Teren neimprejmuit;

**B. Partea II. Proprietari și acte**

Inscrieri privitoare la dreptul de proprietate și alte drepturi reale		Referințe
/		
Act Notarial nr. CM NR.98, din 06/09/2007 emis de BNP NEAGOE MONICA;		
B1	Intabulare, drept de PROPRIETATE, dobandit prin Succesiune, cota actuala 1/1, cota initiala 1/1 1) PAUC NICOLAE	A1

**C. Partea III. SARCINI .**

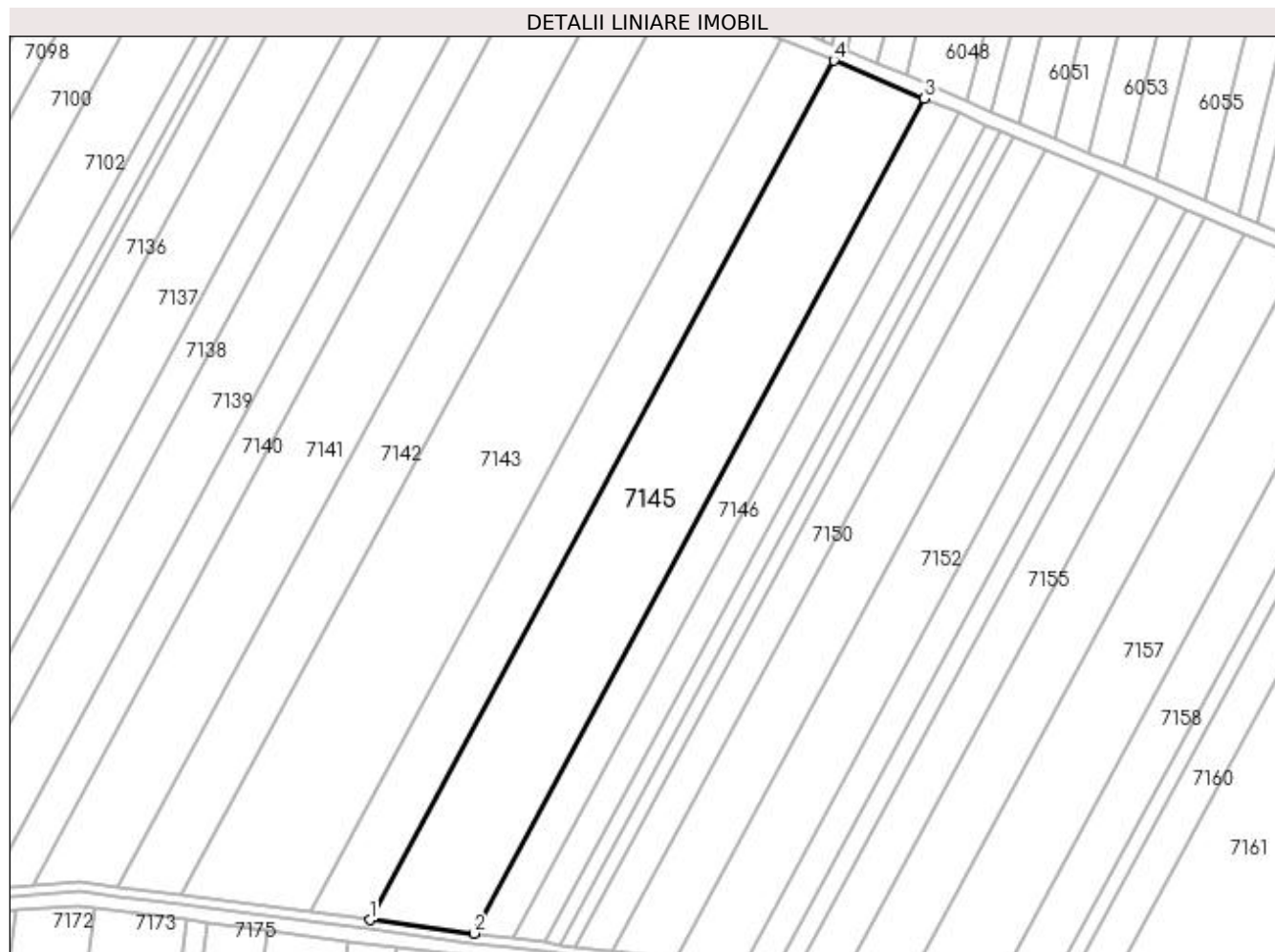
Inscrieri privind dezmembramintele dreptului de proprietate, drepturi reale de garanție și sarcini	Referințe
NU SUNT	

## Anexa Nr. 1 La Partea I

## Teren

Nr cadastral	Suprafața (mp)*	Observații / Referințe
	Din acte: 17.600 Masurata: 17.142	

\* Suprafața este determinată în planul de proiecție Stereo 70.



## Date referitoare la teren

Crt	Categorie folosință	Intra vilan	Suprafața (mp)	Tarla	Parcelă	Nr. topo	Observații / Referințe
1	arabil	NU	17.142	59	72	-	IMOBIL DIMINUAT CU 2.61% FATA DE SUPRAFATA DIN ACT

## Lungime Segmente

1) Valorile lungimilor segmentelor sunt obținute din proiecție în plan.

Punct început	X / Y	Punct sfârșit	X / Y	Lungime segment (** (m)
1	426.470,303 297.296,861	2	426.514,669 297.291,12	44.736
2	426.514,669 297.291,12	3	426.706,938 297.646,984	404.484
3	426.706,938 297.646,984	4	426.668,255 297.663,245	41.962
4	426.668,255 297.663,245	1	426.470,303 297.296,861	416.44

**\*\* Lungimile segmentelor sunt determinate în planul de proiecție Stereo 70 și sunt rotunjite la 1 milimetru.**

**\*\*\* Distanța dintre puncte este formată din segmente cumulate ce sunt mai mici decât valoarea 1 milimetru.**



**DATE DESPRE IMOBILUL NR. 7146**

Oficiul de Cadastru și Publicitate Imobiliară DOLJ  
Biroul de Cadastru și Publicitate Imobiliară Craiova

**A. Partea I. Descrierea imobilului**

TEREN Extravilan

Adresa: Jud. Dolj, T59, P73

Nr. Crt	Nr cadastral Nr. topografic	Suprafața* (mp)	Observații / Referințe
A1		Din acte: 6.500 Masurata: 6.331	Sector cadastral:18 Teren neimprejmut;

**B. Partea II. Proprietari și acte**

Inscrieri privitoare la dreptul de proprietate și alte drepturi reale		Referințe
/		
Act Administrativ nr. TDP 205-42780, din 06/02/1995 emis de COMISIA JUDETEANA DOLJ;		
B1	Intabulare, drept de PROPRIETATE, dobandit prin Reconstituire, cota actuala 1/1, cota initiala 1/1 1) PAPUC TRAIAN, LIPSĂ CNP 2) PAPUC GHEORGHE, LIPSĂ CNP	A1

**C. Partea III. SARCINI .**

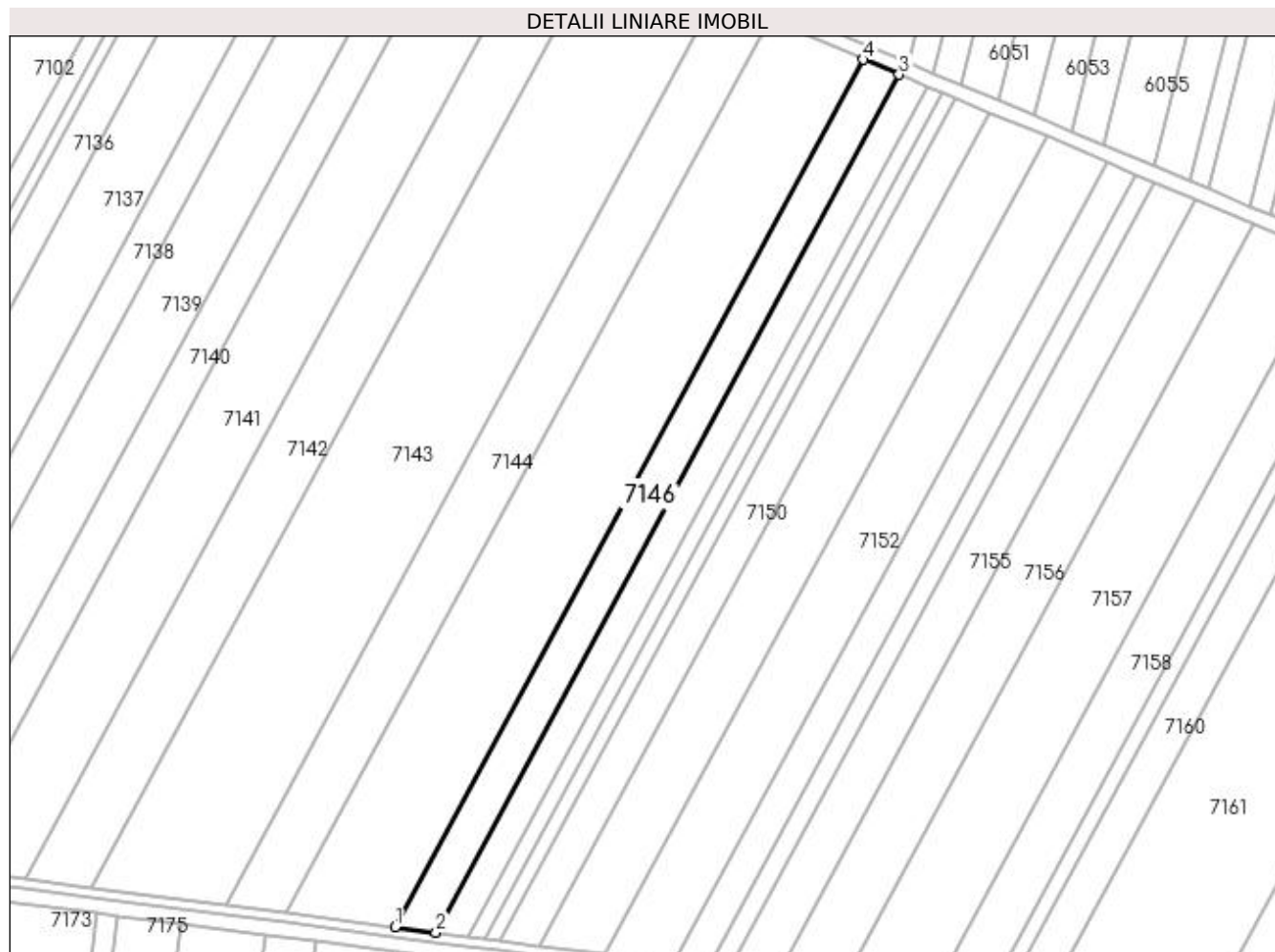
Inscrieri privind dezmembramintele dreptului de proprietate, drepturi reale de garanție și sarcini	Referințe
NU SUNT	

## Anexa Nr. 1 La Partea I

## Teren

Nr cadastral	Suprafața (mp)*	Observații / Referințe
	Din acte: 6.500 Masurata: 6.331	

\* Suprafața este determinată în planul de proiecție Stereo 70.



## Date referitoare la teren

Crt	Categorie folosință	Intravilan	Suprafața (mp)	Tarla	Parcelă	Nr. topo	Observații / Referințe
1	arabil	NU	6.331	59	73	-	IMOBIL DIMINUAT CU 2.61% FATA DE SUPRAFATA DIN ACT

## Lungime Segmente

1) Valorile lungimilor segmentelor sunt obținute din proiecție în plan.

Punct început	X / Y	Punct sfârșit	X / Y	Lungime segment (** (m)
1	426.514,669 297.291,12	2	426.531,39 297.288,956	16.86
2	426.531,39 297.288,956	3	426.721,517 297.640,856	399.978
3	426.721,517 297.640,856	4	426.706,938 297.646,984	15.815
4	426.706,938 297.646,984	1	426.514,669 297.291,12	404.484



**\*\* Lungimile segmentelor sunt determinate în planul de proiecție Stereo 70 și sunt rotunjite la 1 milimetru.**

**\*\*\* Distanța dintre puncte este formată din segmente cumulate ce sunt mai mici decât valoarea 1 milimetru.**



**DATE DESPRE IMOBILUL NR. 7147**

Oficiul de Cadastru și Publicitate Imobiliară DOLJ  
Biroul de Cadastru și Publicitate Imobiliară Craiova

**A. Partea I. Descrierea imobilului**

TEREN Extravilan

Adresa: Jud. Dolj, T 59 P 74

Nr. Crt	Nr cadastral Nr. topografic	Suprafața* (mp)	Observații / Referințe
A1	33256	5.000	Sector cadastral:18 Teren neimprejmuit;

**B. Partea II. Proprietari și acte**

Inscrieri privitoare la dreptul de proprietate și alte drepturi reale		Referințe
<b>34363 / 08/02/2018</b>		
Act Notarial nr. CONTRACT DE VANZARE AUT SUB NR. 397, din 07/02/2018 emis de NP FAURAR VIRGIL CLAUDIU;		
B1	Intabulare, drept de PROPRIETATE, dobandit prin Conventie, cota actuala 1/1, cota initiala 1/1 1) SOCIETATEA EMIDORAS SRL, CIF:18703135	A1

**C. Partea III. SARCINI .**

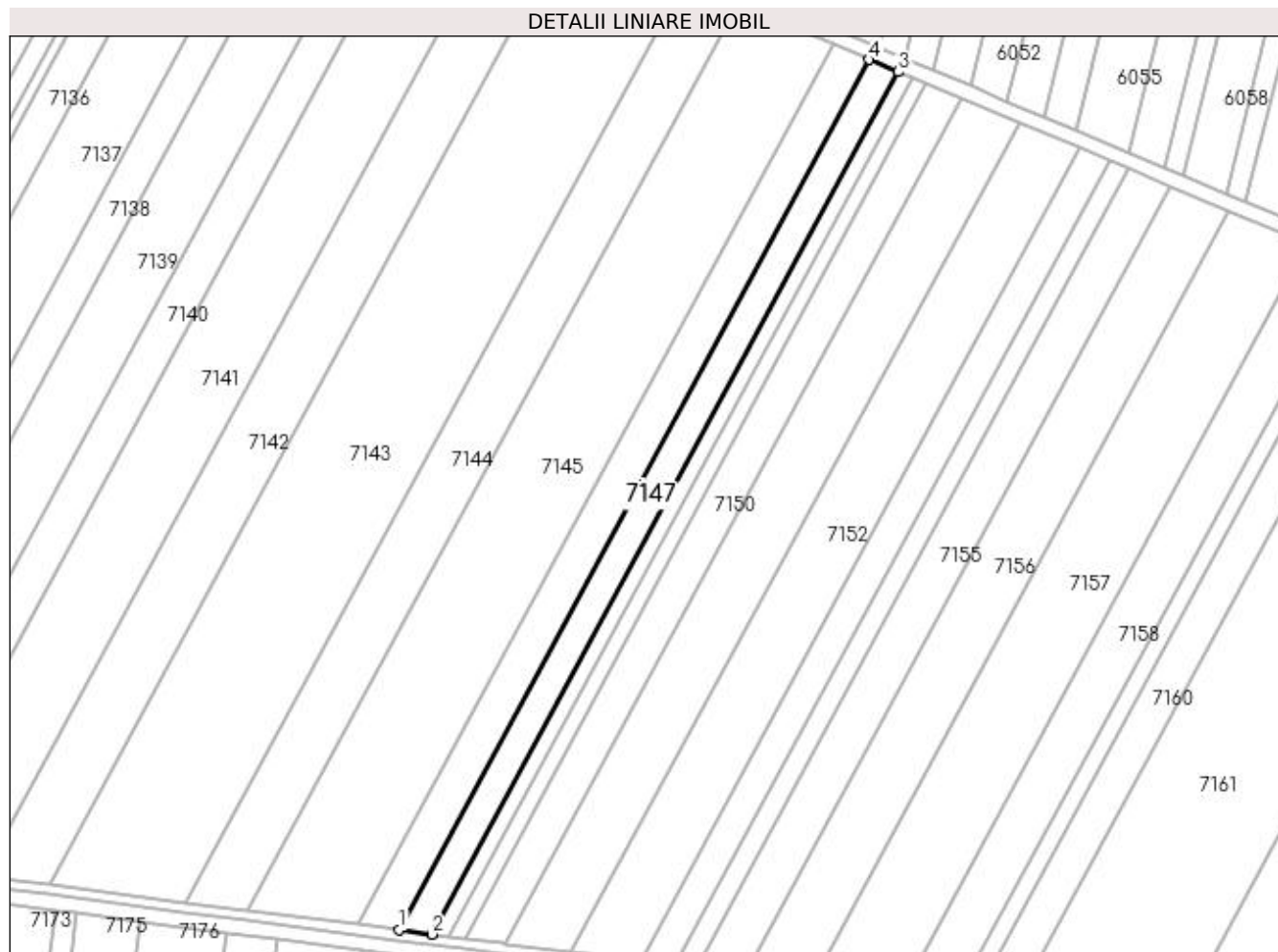
Inscrieri privind dezmembramintele dreptului de proprietate, drepturi reale de garanție și sarcini	Referințe
NU SUNT	

## Anexa Nr. 1 La Partea I

## Teren

Nr cadastral	Suprafața (mp)*	Observații / Referințe
33256	5.000	

\* Suprafața este determinată în planul de proiecție Stereo 70.



## Date referitoare la teren

Crt	Categorie folosință	Intra vilan	Suprafața (mp)	Tarla	Parcelă	Nr. topo	Observații / Referințe
1	arabil	NU	5.000	59	74	-	

## Lungime Segmente

1) Valorile lungimilor segmentelor sunt obținute din proiecție în plan.

Punct început	X / Y	Punct sfârșit	X / Y	Lungime segment (** (m)
1	426.531,39 297.288,956	2	426.544,73 297.287,229	13.451
2	426.544,73 297.287,229	3	426.733,149 297.635,967	396.383
3	426.733,149 297.635,967	4	426.721,517 297.640,856	12.617
4	426.721,517 297.640,856	1	426.531,39 297.288,956	399.978

**\*\* Lungimile segmentelor sunt determinate în planul de proiecție Stereo 70 și sunt rotunjite la 1 milimetru.**

**\*\*\* Distanța dintre puncte este formată din segmente cumulate ce sunt mai mici decât valoarea 1 milimetru.**



**DATE DESPRE IMOBILUL NR. 7148**

Oficiul de Cadastru și Publicitate Imobiliară DOLJ  
Biroul de Cadastru și Publicitate Imobiliară Craiova

**A. Partea I. Descrierea imobilului**

TEREN Extravilan

Adresa: Jud. Dolj, T 59, P 75

Nr. Crt	Nr cadastral Nr. topografic	Suprafața* (mp)	Observații / Referințe
A1	31101	2.500	Sector cadastral:18 Teren neimprejmuit;

**B. Partea II. Proprietari și acte**

Inscrieri privitoare la dreptul de proprietate și alte drepturi reale		Referințe
<b>95997 / 09/11/2012</b>		
Act Notarial nr. CONTRACT DE VANZARE AUT NR 2618, din 16/10/2012 emis de NP FAURAR VIRGIL CLAUDIU (INCHEIERE DE RECTIFICARE NR 169/21-11-2012 EMIS DE NP		
B1	Intabulare, drept de PROPRIETATE, dobandit prin Conventie, cota actuala 1/1, cota initiala 1/1 1) SC DELTA BERCENI INVEST SRL, CIF:9999999999999	A1

**C. Partea III. SARCINI .**

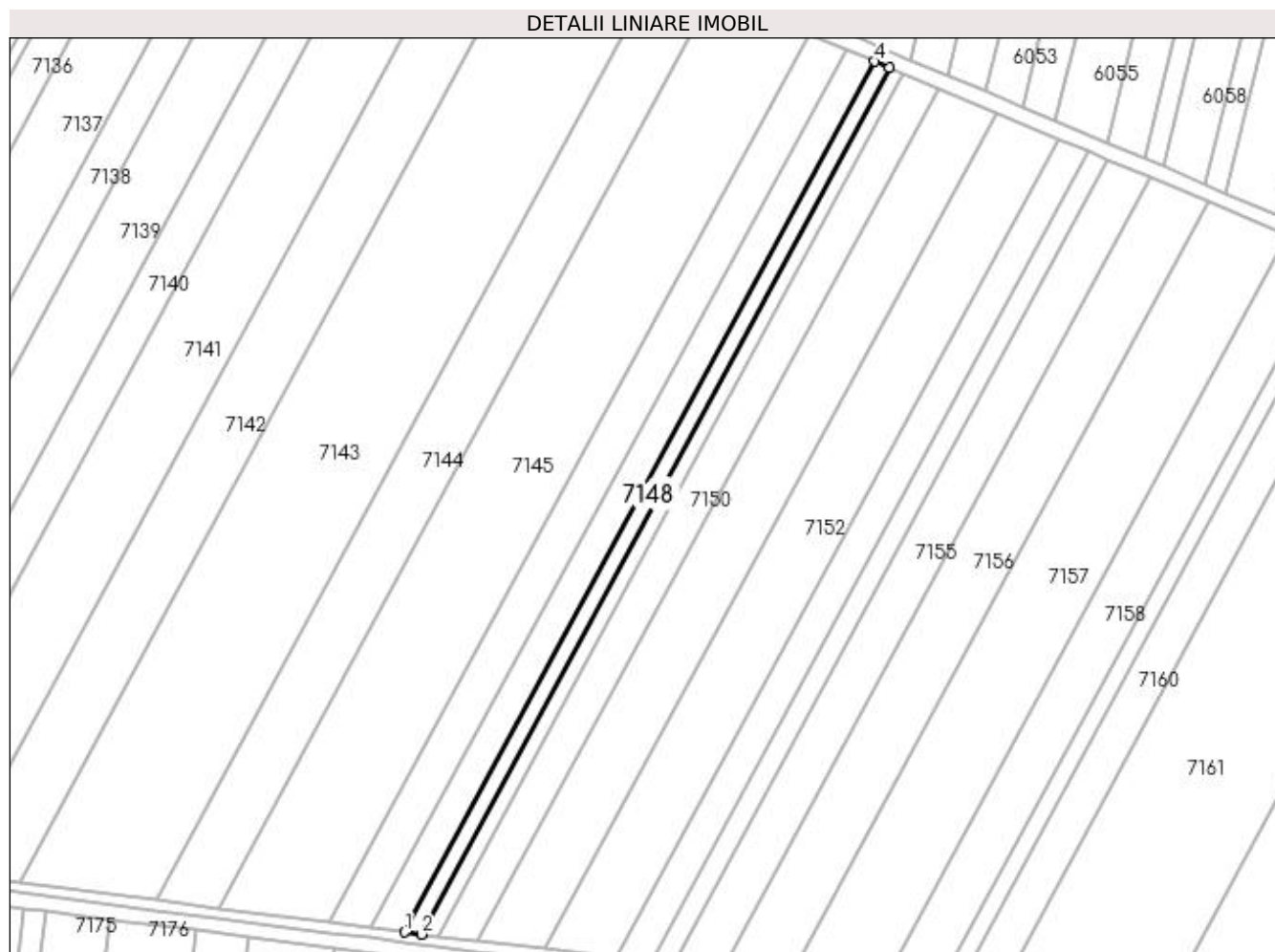
Inscrieri privind dezmembramintele dreptului de proprietate, drepturi reale de garanție și sarcini	Referințe
NU SUNT	

## Anexa Nr. 1 La Partea I

## Teren

Nr cadastral	Suprafața (mp)*	Observații / Referințe
31101	2.500	

\* Suprafața este determinată în planul de proiecție Stereo 70.



## Date referitoare la teren

Crt	Categorie folosință	Intra vilan	Suprafața (mp)	Tarla	Parcelă	Nr. topo	Observații / Referințe
1	arabil	NU	2.500	59	75	-	

## Lungime Segmente

1) Valorile lungimilor segmentelor sunt obținute din proiecție în plan.

Punct început	X / Y	Punct sfârșit	X / Y	Lungime segment (** (m)
1	426.544,73 297.287,229	2	426.551,446 297.286,36	6.772
2	426.551,446 297.286,36	3	426.739,004 297.633,505	394.573
3	426.739,004 297.633,505	4	426.733,149 297.635,967	6.352
4	426.733,149 297.635,967	1	426.544,73 297.287,229	396.383



**\*\* Lungimile segmentelor sunt determinate în planul de proiecție Stereo 70 și sunt rotunjite la 1 milimetru.**

**\*\*\* Distanța dintre puncte este formată din segmente cumulate ce sunt mai mici decât valoarea 1 milimetru.**



**DATE DESPRE IMOBILUL NR. 7149**

Oficiul de Cadastru și Publicitate Imobiliară DOLJ  
Biroul de Cadastru și Publicitate Imobiliară Craiova

**A. Partea I. Descrierea imobilului**

TEREN Extravilan

Adresa: Jud. Dolj, T59, P76

Nr. Crt	Nr cadastral Nr. topografic	Suprafața* (mp)	Observații / Referințe
A1		Din acte: 2.500 Masurata: 2.435	Sector cadastral:18 Teren neimprejmuit;

**B. Partea II. Proprietari și acte**

Inscrieri privitoare la dreptul de proprietate și alte drepturi reale		Referințe
/		
Act Administrativ nr. TDP 16794, din 31/07/2012 emis de COMISIA JUDETEANA DOLJ (CERTIFICAT DE DECES DR NR.064014;CERTIFICAT DE DECES D9 NR.793438);		
B1	Intabulare, drept de PROPRIETATE, dobandit prin Reconstituire, cota actuala 1/1, cota initiala 1/1 1) <b>IANCU MARIN</b> 2) <b>MIHAI ECATERINA</b> , LIPSĂ CNP DEFUNCT:Da 3) <b>PAPUC ELENA</b> DEFUNCT:Da	A1

**C. Partea III. SARCINI .**

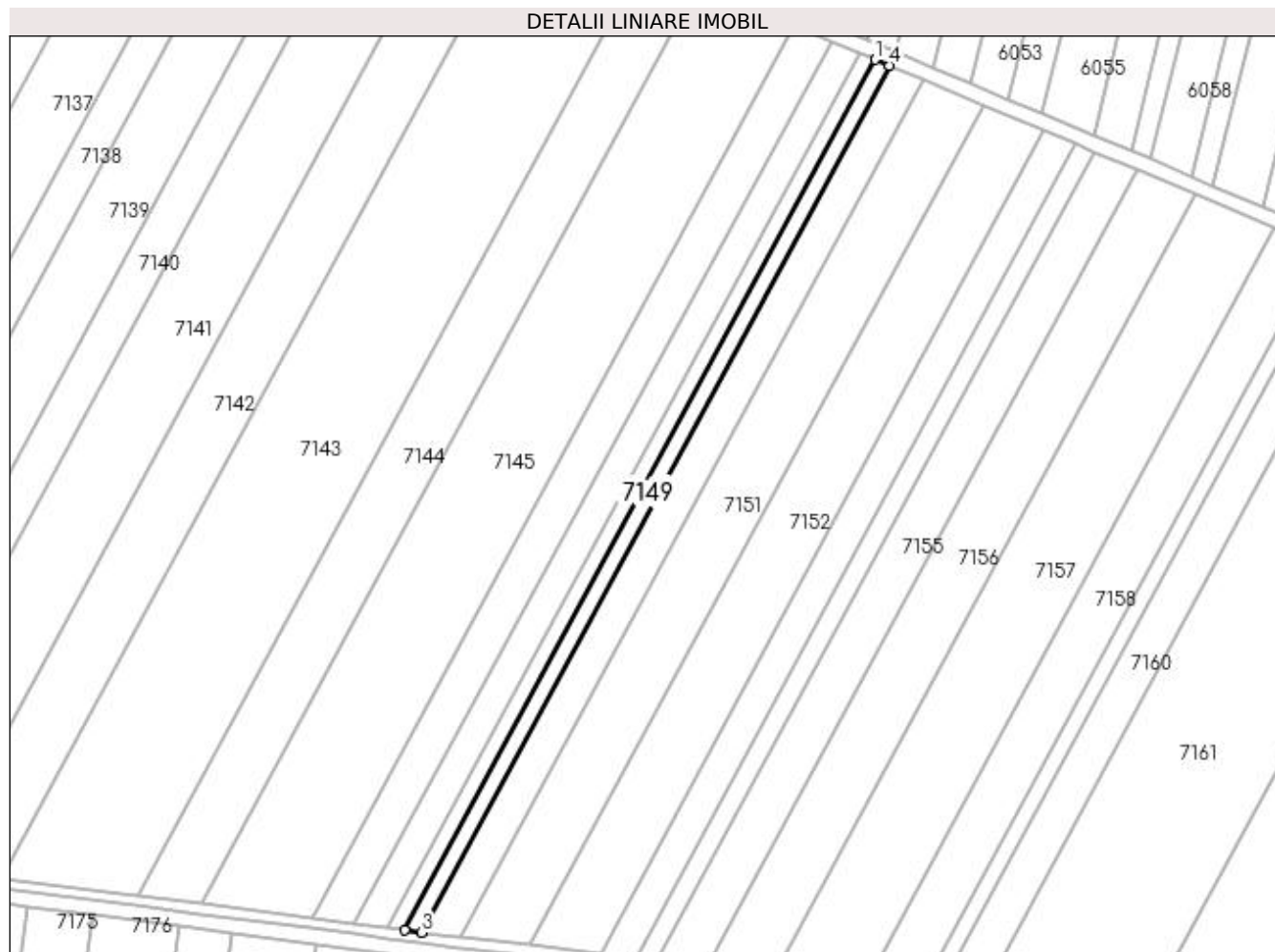
Inscrieri privind dezmembramintele dreptului de proprietate, drepturi reale de garanție și sarcini	Referințe
NU SUNT	

## Anexa Nr. 1 La Partea I

## Teren

Nr cadastral	Suprafața (mp)*	Observații / Referințe
	Din acte: 2.500 Masurata: 2.435	

\* Suprafața este determinată în planul de proiecție Stereo 70.



## Date referitoare la teren

Crt	Categorie folosință	Intra vilan	Suprafața (mp)	Tarla	Parcelă	Nr. topo	Observații / Referințe
1	arabil	NU	2.435	59	76	-	IMOBIL DIMINUAT CU 2.61% FATA DE SUPRAFATA DIN ACT

## Lungime Segmente

1) Valorile lungimilor segmentelor sunt obținute din proiecție în plan.

Punct început	X / Y	Punct sfârșit	X / Y	Lungime segment (** (m)
1	426.739,004 297.633,505	2	426.551,446 297.286,36	394.573
2	426.551,446 297.286,36	3	426.558,016 297.285,51	6.626
3	426.558,016 297.285,51	4	426.744,733 297.631,097	392.802
4	426.744,733 297.631,097	1	426.739,004 297.633,505	6.215

**\*\* Lungimile segmentelor sunt determinate în planul de proiecție Stereo 70 și sunt rotunjite la 1 milimetru.**

**\*\*\* Distanța dintre puncte este formată din segmente cumulate ce sunt mai mici decât valoarea 1 milimetru.**



**DATE DESPRE IMOBILUL NR. 7150**

Oficiul de Cadastru și Publicitate Imobiliară DOLJ  
 Biroul de Cadastru și Publicitate Imobiliară Craiova

**A. Partea I. Descrierea imobilului**

TEREN Extravilan

Adresa: Jud. Dolj, T59, P77

Nr. Crt	Nr cadastral Nr. topografic	Suprafața* (mp)	Observații / Referințe
A1		Din acte: 6.000 Masurata: 5.844	Sector cadastral:18 Teren neimprejmuit;

**B. Partea II. Proprietari și acte**

Inscrieri privitoare la dreptul de proprietate și alte drepturi reale		Referințe
/		
Act Administrativ nr. TDP 275-42780, din 14/02/1995 emis de COMISIA JUDETEANA DOLJ;		
B1	Intabulare, drept de PROPRIETATE, dobandit prin Reconstituire, cota actuala 1/1, cota initiala 1/1 1) PISLEA DUMITRU, LIPSĂ CNP	A1

**C. Partea III. SARCINI .**

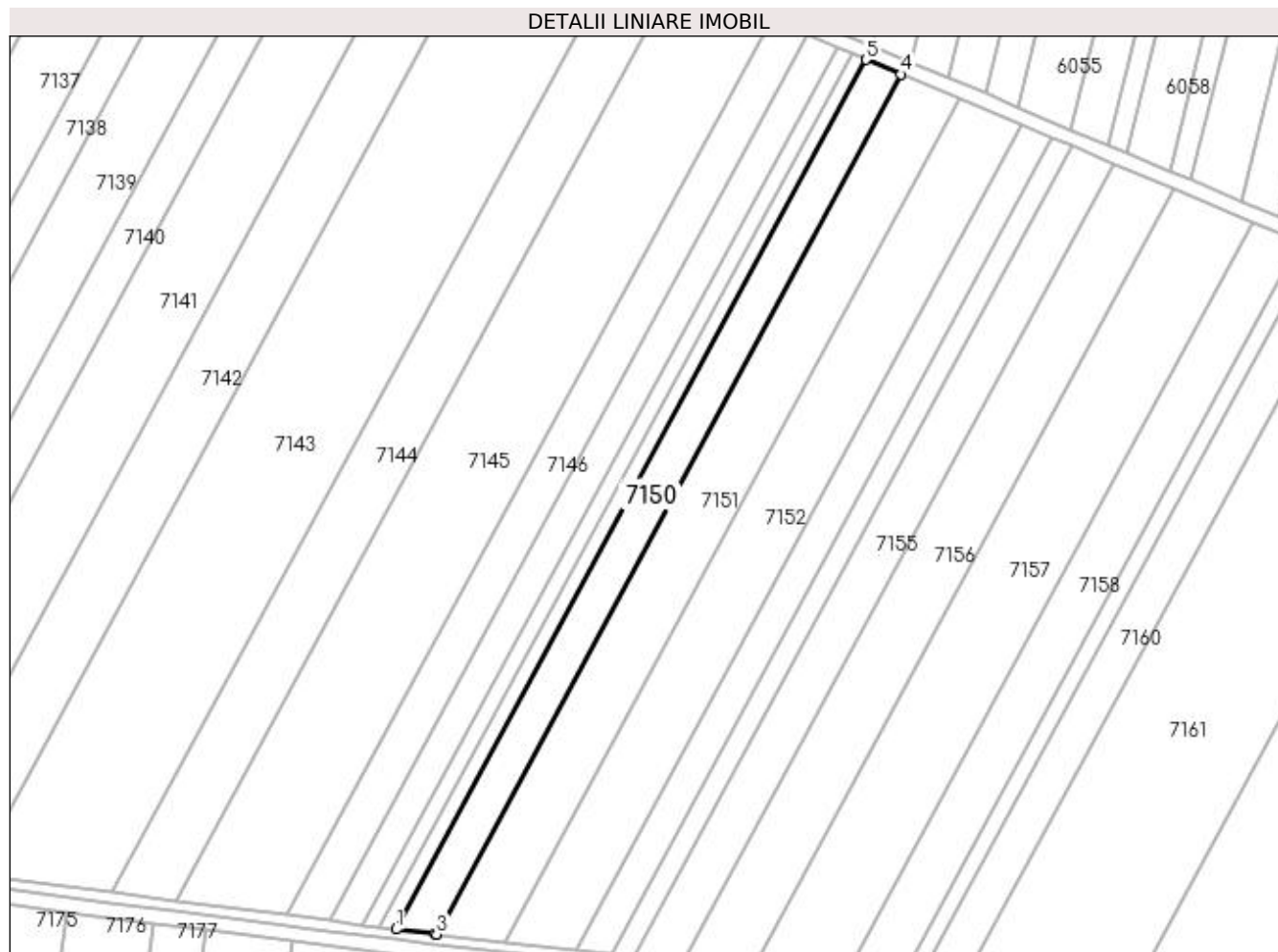
Inscrieri privind dezmembramintele dreptului de proprietate, drepturi reale de garanție și sarcini	Referințe
NU SUNT	

## Anexa Nr. 1 La Partea I

## Teren

Nr cadastral	Suprafața (mp)*	Observații / Referințe
	Din acte: 6.000 Masurata: 5.844	

\* Suprafața este determinată în planul de proiecție Stereo 70.



## Date referitoare la teren

Crt	Categorie folosință	Intra vilan	Suprafața (mp)	Tarla	Parcelă	Nr. topo	Observații / Referințe
1	arabil	NU	5.844	59	77	-	IMOBIL DIMINUAT CU 2.61% FATA DE SUPRAFATA DIN ACT

## Lungime Segmente

1) Valorile lungimilor segmentelor sunt obținute din proiecție în plan.

Punct început	X / Y	Punct sfârșit	X / Y	Lungime segment (** (m)
1	426.558,016 297.285,51	2	426.573,217 297.283,543	15.328
2	426.573,217 297.283,543	3	426.573,915 297.283,465	0.702
3	426.573,915 297.283,465	4	426.758,589 297.625,273	388.506
4	426.758,589 297.625,273	5	426.744,733 297.631,097	15.031
5	426.744,733 297.631,097	1	426.558,016 297.285,51	392.802



**\*\* Lungimile segmentelor sunt determinate în planul de proiecție Stereo 70 și sunt rotunjite la 1 milimetru.**

**\*\*\* Distanța dintre puncte este formată din segmente cumulate ce sunt mai mici decât valoarea 1 milimetru.**



**DATE DESPRE IMOBILUL NR. 7151**

Oficiul de Cadastru și Publicitate Imobiliară DOLJ  
Biroul de Cadastru și Publicitate Imobiliară Craiova

**A. Partea I. Descrierea imobilului**

TEREN Extravilan

Adresa: Jud. Dolj, T59, P78

Nr. Crt	Nr cadastral Nr. topografic	Suprafața* (mp)	Observații / Referințe
A1		Din acte: 10.000 Masurata: 9.740	Sector cadastral:18 Teren neimprejmuit;

**B. Partea II. Proprietari și acte**

Inscrieri privitoare la dreptul de proprietate și alte drepturi reale		Referințe
/		
Act Administrativ nr. TDP 545-58836, din 24/10/1995 emis de COMISIA JUDETEANA DOLJ;		
B1	Intabulare, drept de PROPRIETATE, dobandit prin Reconstituire, cota actuala 1/1, cota initiala 1/1 1) RADU MARGARETA, LIPSĂ CNP	A1

**C. Partea III. SARCINI .**

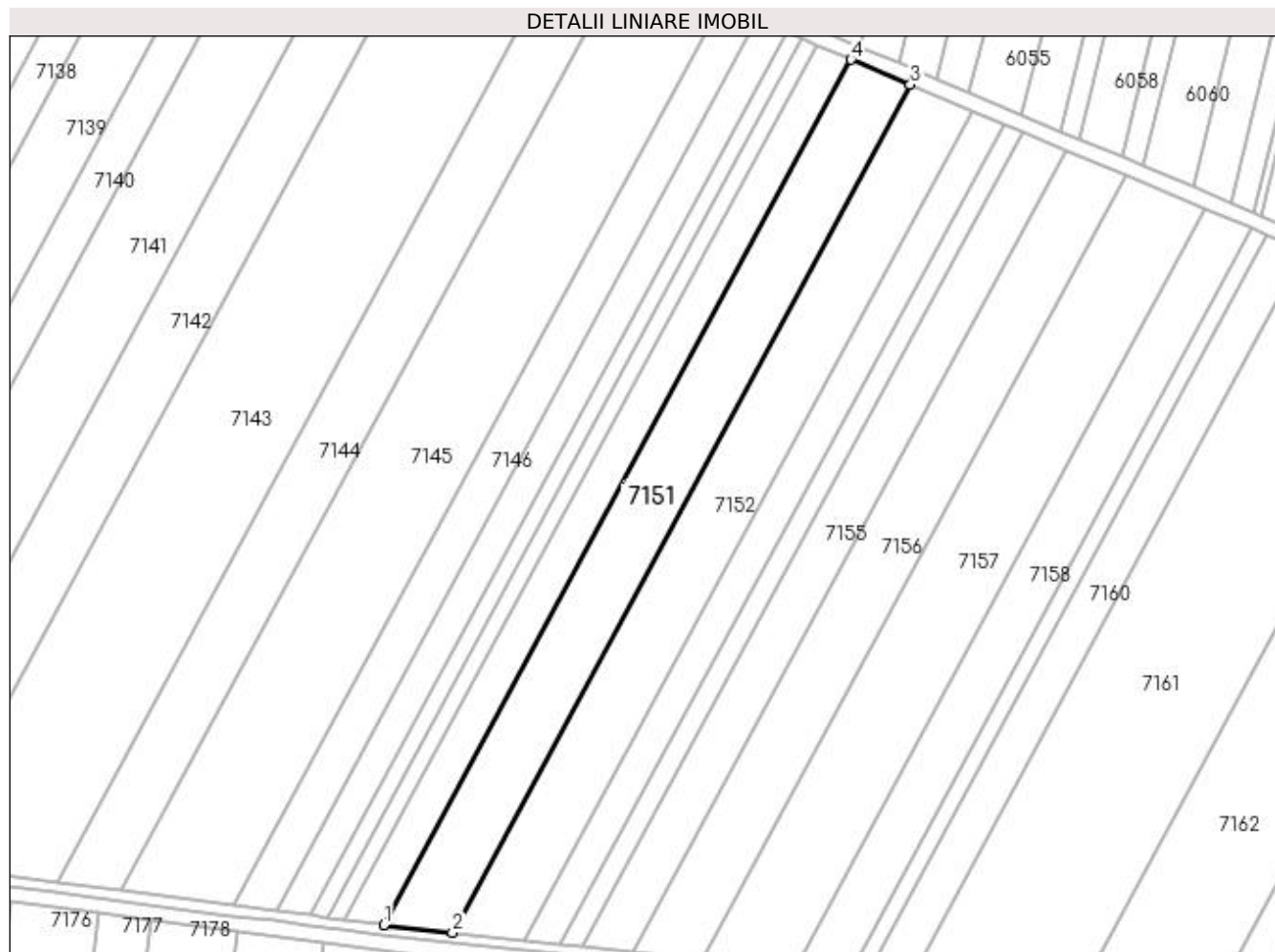
Inscrieri privind dezmembramintele dreptului de proprietate, drepturi reale de garanție și sarcini	Referințe
NU SUNT	

## Anexa Nr. 1 La Partea I

## Teren

Nr cadastral	Suprafața (mp)*	Observații / Referințe
	Din acte: 10.000 Masurata: 9.740	

\* Suprafața este determinată în planul de proiecție Stereo 70.



## Date referitoare la teren

Crt	Categorie folosință	Intravilan	Suprafața (mp)	Tarla	Parcelă	Nr. topo	Observații / Referințe
1	arabil	NU	9.740	59	78	-	IMOBIL DIMINUAT CU 2.61% FATA DE SUPRAFATA DIN ACT

## Lungime Segmente

1) Valorile lungimilor segmentelor sunt obținute din proiecție în plan.

Punct început	X / Y	Punct sfârșit	X / Y	Lungime segment (** (m)
1	426.573,915 297.283,465	2	426.601,066 297.280,445	27.319
2	426.601,066 297.280,445	3	426.782,045 297.615,413	380.732
3	426.782,045 297.615,413	4	426.758,589 297.625,273	25.444
4	426.758,589 297.625,273	1	426.573,915 297.283,465	388.506

**\*\* Lungimile segmentelor sunt determinate în planul de proiecție Stereo 70 și sunt rotunjite la 1 milimetru.**

**\*\*\* Distanța dintre puncte este formată din segmente cumulate ce sunt mai mici decât valoarea 1 milimetru.**



**DATE DESPRE IMOBILUL NR. 7152**

Oficiul de Cadastru și Publicitate Imobiliară DOLJ  
Biroul de Cadastru și Publicitate Imobiliară Craiova

**A. Partea I. Descrierea imobilului**

TEREN Extravilan

Adresa: Jud. Dolj, tarla 59, parcela 79

Nr. Crt	Nr cadastral Nr. topografic	Suprafața* (mp)	Observații / Referințe
A1	32457	10.000	Sector cadastral:18 Teren neimprejmuit;

**B. Partea II. Proprietari și acte**

Inscrieri privitoare la dreptul de proprietate și alte drepturi reale	Referințe
<b>104705 / 23/05/2018</b>	
Act Notarial nr. CONTRACT DE VANZARE AUT. NR. 2563, din 22/05/2018 emis de NP CANTAR ELENA;	
B1	Intabulare, drept de PROPRIETATE, dobandit prin Conventie, cota actuala 1/2, cota initiala 1/1 1) PRISCHING DOINA
	A1
<b>81563 / 03/05/2019</b>	
Act Notarial nr. CERTIFICAT DE MOSTENITOR NR. 38, din 02/05/2019 emis de IONASCU NICOLAE;	
B2	Intabulare, drept de PROPRIETATE, dobandit prin Succesiune, cota actuala 1/2, cota initiala 1/1 1) PRISCHING GABRIEL-MARINEL
	A1

**C. Partea III. SARCINI .**

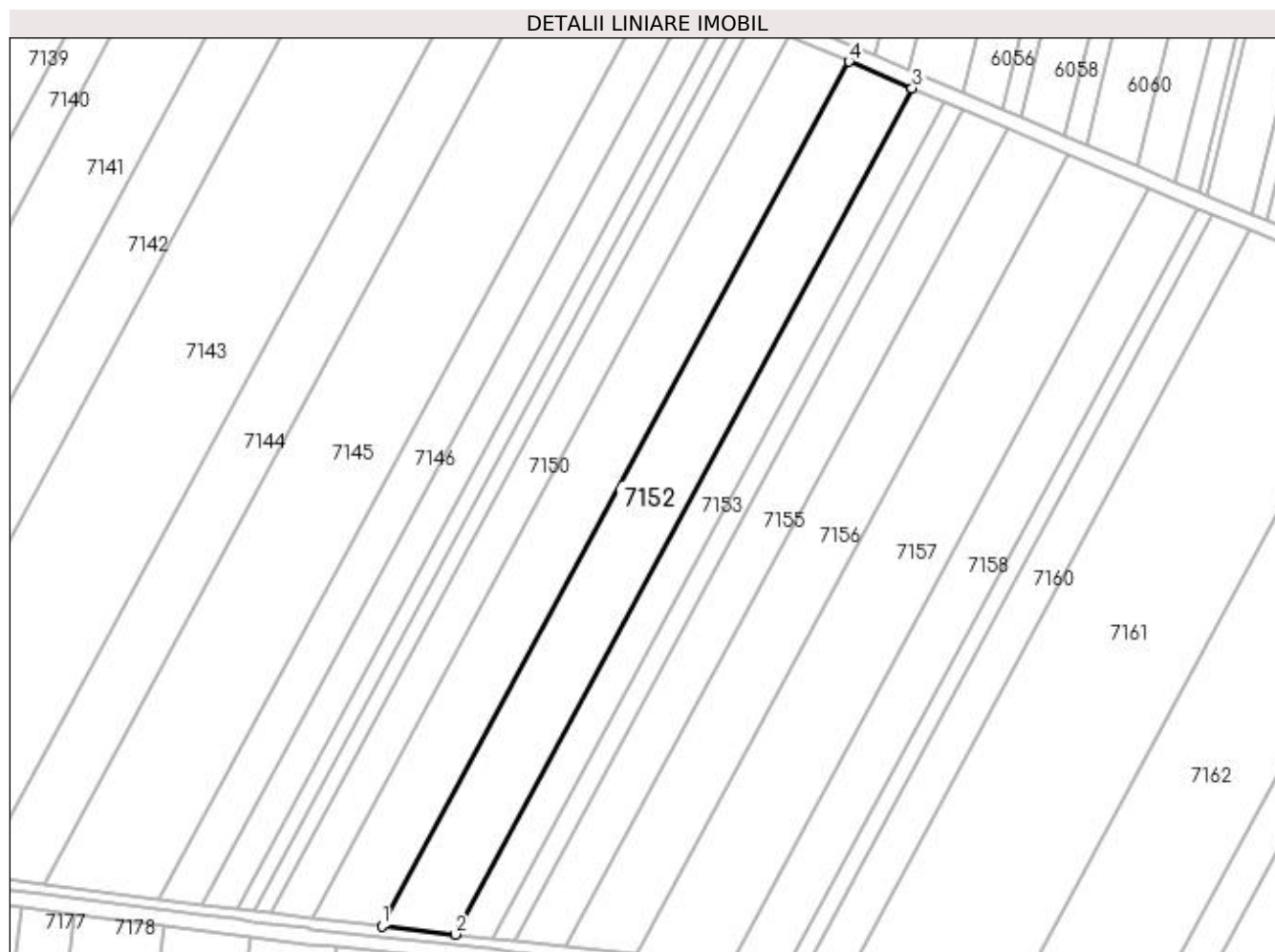
Inscrieri privind dezmembramintele dreptului de proprietate, drepturi reale de garanție și sarcini	Referințe
NU SUNT	

## Anexa Nr. 1 La Partea I

## Teren

Nr cadastral	Suprafața (mp)*	Observații / Referințe
32457	10.000	

\* Suprafața este determinată în planul de proiecție Stereo 70.



## Date referitoare la teren

Crt	Categorie folosință	Intra vilan	Suprafața (mp)	Tarla	Parcelă	Nr. topo	Observații / Referințe
1	arabil	NU	10.000	59	79	-	

## Lungime Segmente

1) Valorile lungimilor segmentelor sunt obținute din proiecție în plan.

Punct început	X / Y	Punct sfârșit	X / Y	Lungime segment (** (m)
1	426.601,066 297.280,445	2	426.629,532 297.277,278	28.641
2	426.629,532 297.277,278	3	426.806,637 297.605,076	372.582
3	426.806,637 297.605,076	4	426.782,045 297.615,413	26.676
4	426.782,045 297.615,413	1	426.601,066 297.280,445	380.732



**\*\* Lungimile segmentelor sunt determinate în planul de proiecție Stereo 70 și sunt rotunjite la 1 milimetru.**

**\*\*\* Distanța dintre puncte este formată din segmente cumulate ce sunt mai mici decât valoarea 1 milimetru.**



**DATE DESPRE IMOBILUL NR. 7153**

Oficiul de Cadastru și Publicitate Imobiliară DOLJ  
Biroul de Cadastru și Publicitate Imobiliară Craiova

**A. Partea I. Descrierea imobilului**

TEREN Extravilan

Adresa: Jud. Dolj, T59, P80

Nr. Crt	Nr cadastral Nr. topografic	Suprafața* (mp)	Observații / Referințe
A1		Din acte: 5.000 Masurata: 4.870	Sector cadastral:18 Teren neimprejmuit;

**B. Partea II. Proprietari și acte**

Inscrieri privitoare la dreptul de proprietate și alte drepturi reale		Referințe
/		
Act Administrativ nr. TDP 641-48675, din 12/01/1996 emis de COMISIA JUDETEANA DOLJ;		
B1	Intabulare, drept de PROPRIETATE, dobandit prin Reconstituire, cota actuala 1/1, cota initiala 1/1 1) ELIESCU IRINA, LIPSĂ CNP	A1

**C. Partea III. SARCINI .**

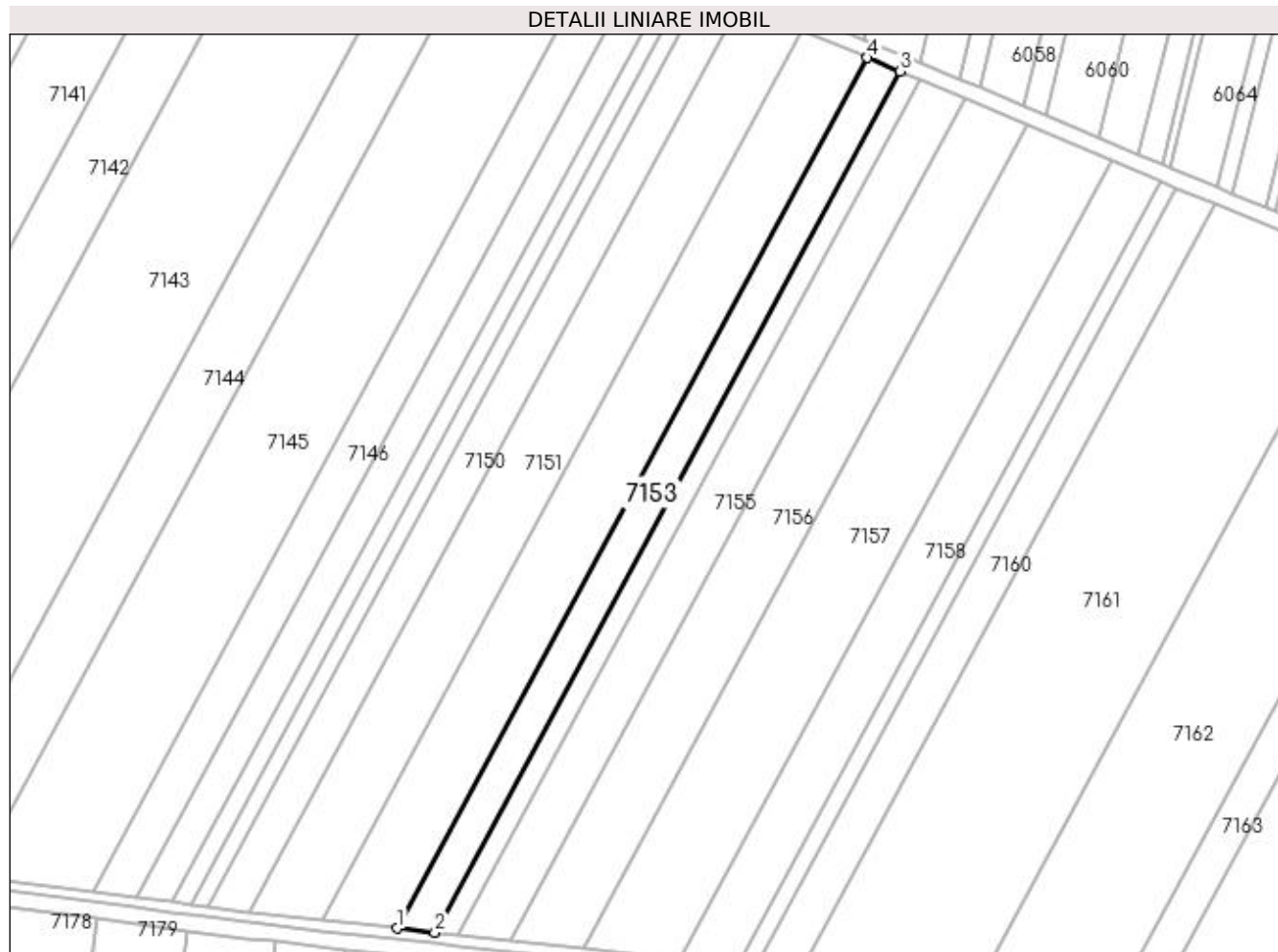
Inscrieri privind dezmembramintele dreptului de proprietate, drepturi reale de garanție și sarcini	Referințe
NU SUNT	

## Anexa Nr. 1 La Partea I

## Teren

Nr cadastral	Suprafața (mp)*	Observații / Referințe
	Din acte: 5.000 Masurata: 4.870	

\* Suprafața este determinată în planul de proiecție Stereo 70.



## Date referitoare la teren

Crt	Categorie folosință	Intra vilan	Suprafața (mp)	Tarla	Parcelă	Nr. topo	Observații / Referințe
1	arabil	NU	4.870	59	80	-	IMOBIL DIMINUAT CU 2.61% FATA DE SUPRAFATA DIN ACT

## Lungime Segmente

1) Valorile lungimilor segmentelor sunt obținute din proiecție în plan.

Punct început	X / Y	Punct sfârșit	X / Y	Lungime segment (** (m)
1	426.629,532 297.277,278	2	426.643,623 297.275,711	14.178
2	426.643,623 297.275,711	3	426.818,81 297.599,959	368.547
3	426.818,81 297.599,959	4	426.806,637 297.605,076	13.205
4	426.806,637 297.605,076	1	426.629,532 297.277,278	372.582

**\*\* Lungimile segmentelor sunt determinate în planul de proiecție Stereo 70 și sunt rotunjite la 1 milimetru.**

**\*\*\* Distanța dintre puncte este formată din segmente cumulate ce sunt mai mici decât valoarea 1 milimetru.**



**DATE DESPRE IMOBILUL NR. 7154**

Oficiul de Cadastru și Publicitate Imobiliară DOLJ  
Biroul de Cadastru și Publicitate Imobiliară Craiova

**A. Partea I. Descrierea imobilului**

TEREN Extravilan

Adresa: Jud. Dolj, T59, P81/1

Nr. Crt	Nr cadastral Nr. topografic	Suprafața* (mp)	Observații / Referințe
A1		Din acte: 3.100 Masurata: 3.019	Sector cadastral:18 Teren neimprejmuit;

**B. Partea II. Proprietari și acte**

Inscrieri privitoare la dreptul de proprietate și alte drepturi reale		Referințe
/		
Act Notarial nr. CONTRACT DE INTRETINERE 2454, din 26/04/1996 emis de BNP CERNOBAI EMIL (CERTIFICAT DE DECES DM NR.888671);		
B1	Intabulare, drept de PROPRIETATE, dobandit prin Conventie, cota actuala 1/1, cota initiala 1/1 1) MITRICA ION 2) MITRICA ELENA, LIPSĂ CNP	A1

**C. Partea III. SARCINI .**

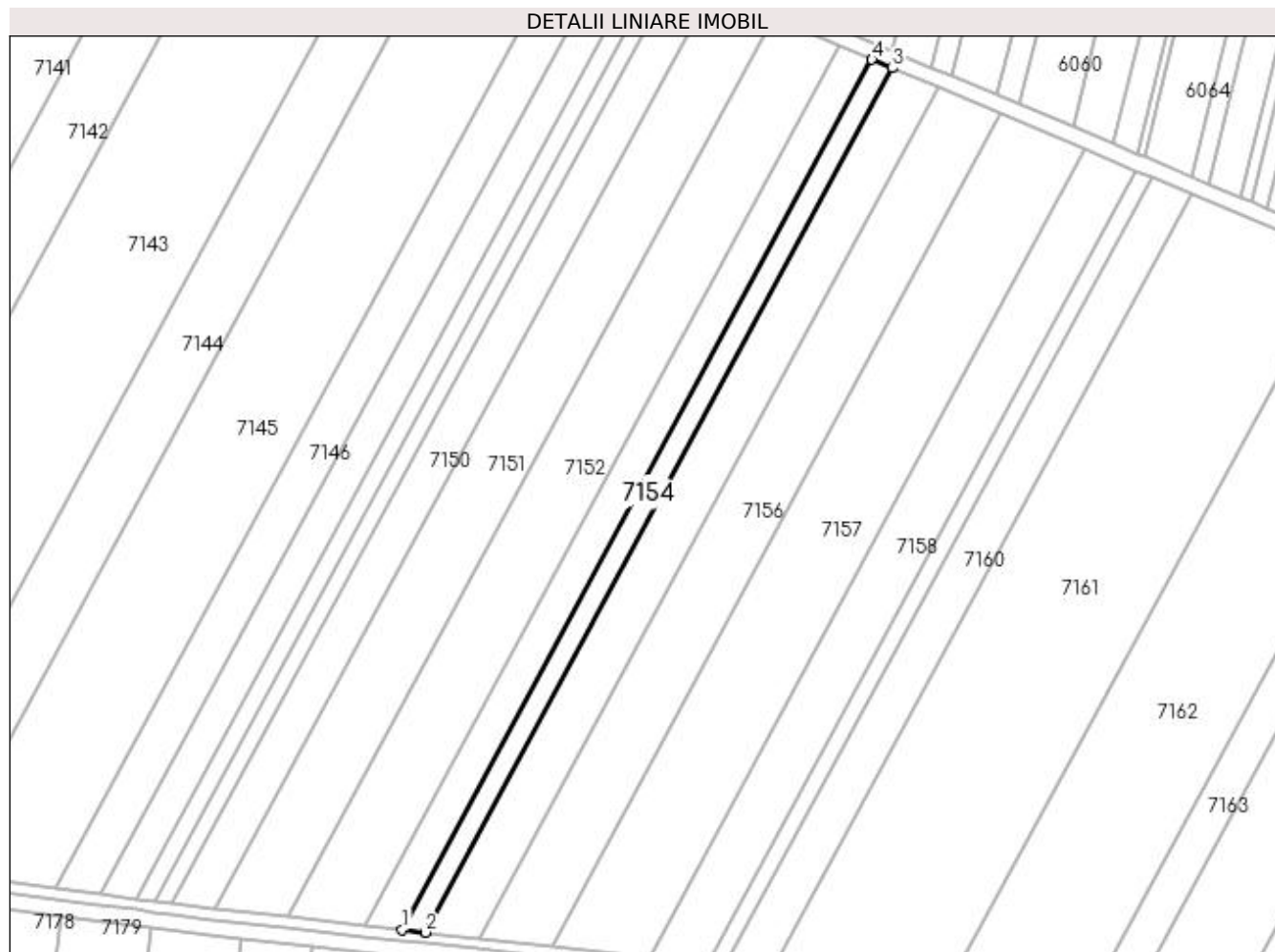
Inscrieri privind dezmembramintele dreptului de proprietate, drepturi reale de garanție și sarcini	Referințe
NU SUNT	

## Anexa Nr. 1 La Partea I

## Teren

Nr cadastral	Suprafața (mp)*	Observații / Referințe
	Din acte: 3.100 Masurata: 3.019	

\* Suprafața este determinată în planul de proiecție Stereo 70.



## Date referitoare la teren

Crt	Categorie folosință	Intra vilan	Suprafața (mp)	Tarla	Parcelă	Nr. topo	Observații / Referințe
1	arabil	NU	3.019	59	81/1	-	IMOBIL DIMINUAT CU 2.61% FATA DE SUPRAFATA DIN ACT

## Lungime Segmente

1) Valorile lungimilor segmentelor sunt obținute din proiecție în plan.

Punct început	X / Y	Punct sfârșit	X / Y	Lungime segment (** (m)
1	426.643,623 297.275,711	2	426.652,436 297.274,73	8.867
2	426.652,436 297.274,73	3	426.826,423 297.596,758	366.024
3	426.826,423 297.596,758	4	426.818,81 297.599,959	8.259
4	426.818,81 297.599,959	1	426.643,623 297.275,711	368.547



**\*\* Lungimile segmentelor sunt determinate în planul de proiecție Stereo 70 și sunt rotunjite la 1 milimetru.**

**\*\*\* Distanța dintre puncte este formată din segmente cumulate ce sunt mai mici decât valoarea 1 milimetru.**



**DATE DESPRE IMOBILUL NR. 7155**

Oficiul de Cadastru și Publicitate Imobiliară DOLJ  
Biroul de Cadastru și Publicitate Imobiliară Craiova

**A. Partea I. Descrierea imobilului**

TEREN Extravilan

Adresa: Jud. Dolj, T59, P81

Nr. Crt	Nr cadastral Nr. topografic	Suprafața* (mp)	Observații / Referințe
A1		Din acte: 6.900 Masurata: 6.720	Sector cadastral:18 Teren neimprejmuit;

**B. Partea II. Proprietari și acte**

Inscrieri privitoare la dreptul de proprietate și alte drepturi reale		Referințe
/		
Act Administrativ nr. TDP 156-48411, din 04/08/1994 emis de COMISIA JUDETEANA DOLJ;		
B1	Intabulare, drept de PROPRIETATE, dobandit prin Reconstituire, cota actuala 1/1, cota initiala 1/1 1) MITRACHE ANA, LIPSĂ CNP	A1

**C. Partea III. SARCINI .**

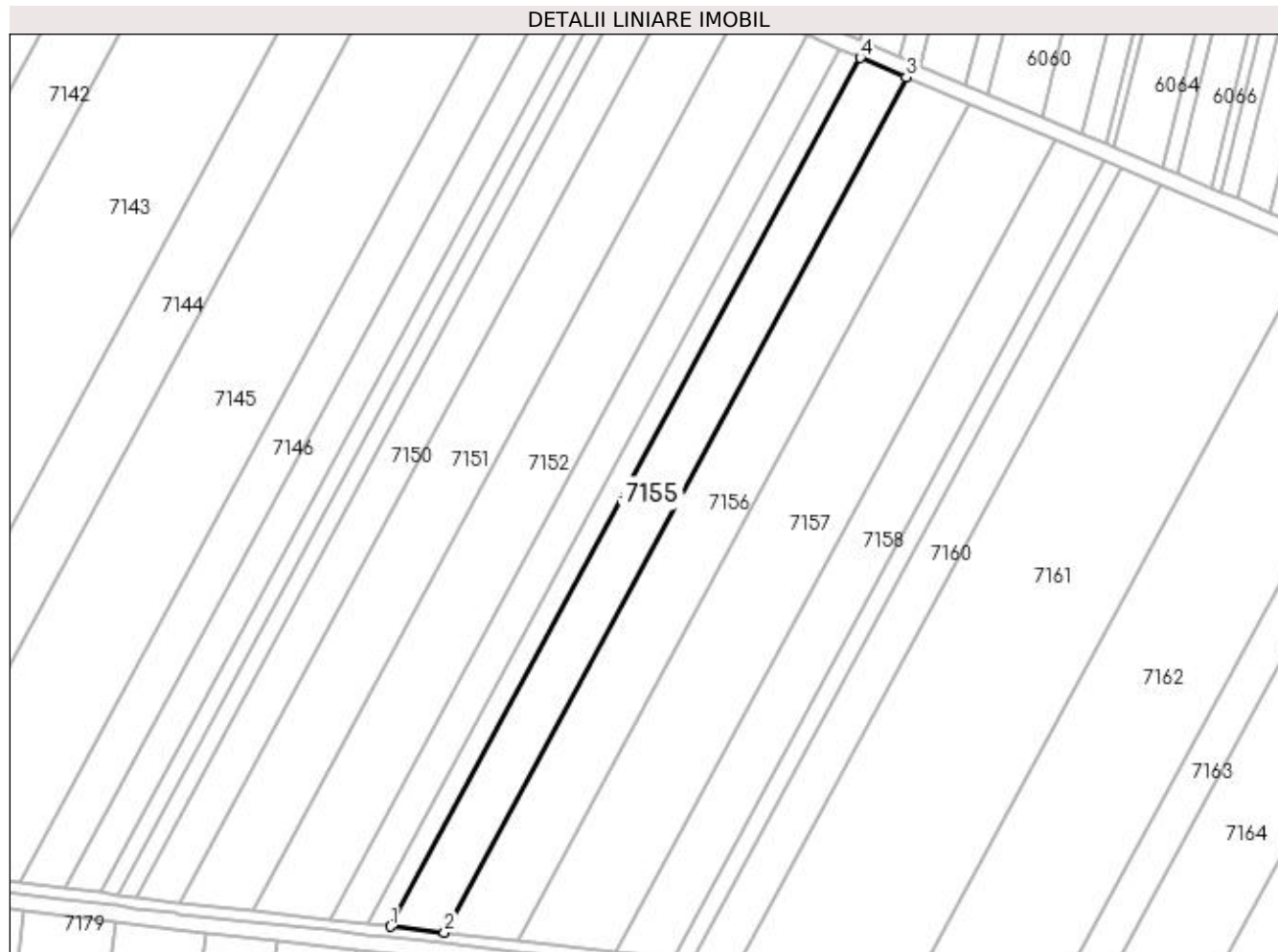
Inscrieri privind dezmembramintele dreptului de proprietate, drepturi reale de garanție și sarcini	Referințe
NU SUNT	

## Anexa Nr. 1 La Partea I

## Teren

Nr cadastral	Suprafața (mp)*	Observații / Referințe
	Din acte: 6.900 Masurata: 6.720	

\* Suprafața este determinată în planul de proiecție Stereo 70.



## Date referitoare la teren

Crt	Categorie folosință	Intra vilan	Suprafața (mp)	Tarla	Parcelă	Nr. topo	Observații / Referințe
1	arabil	NU	6.720	59	81	-	IMOBIL DIMINUAT CU 2.61% FATA DE SUPRAFATA DIN ACT

## Lungime Segmente

1) Valorile lungimilor segmentelor sunt obținute din proiecție în plan.

Punct început	X / Y	Punct sfârșit	X / Y	Lungime segment (** (m)
1	426.652,436 297.274,73	2	426.672,275 297.272,524	19.961
2	426.672,275 297.272,524	3	426.843,562 297.589,554	360.344
3	426.843,562 297.589,554	4	426.826,423 297.596,758	18.591
4	426.826,423 297.596,758	1	426.652,436 297.274,73	366.024

**\*\* Lungimile segmentelor sunt determinate în planul de proiecție Stereo 70 și sunt rotunjite la 1 milimetru.**

**\*\*\* Distanța dintre puncte este formată din segmente cumulate ce sunt mai mici decât valoarea 1 milimetru.**



**DATE DESPRE IMOBILUL NR. 7156**

Oficiul de Cadastru și Publicitate Imobiliară DOLJ  
 Biroul de Cadastru și Publicitate Imobiliară Craiova

**A. Partea I. Descrierea imobilului**

TEREN Extravilan

Adresa: Jud. Dolj, T59, P82

Nr. Crt	Nr cadastral Nr. topografic	Suprafața* (mp)	Observații / Referințe
A1		Din acte: 9.300 Masurata: 9.058	Sector cadastral:18 Teren neimprejmuit;

**B. Partea II. Proprietari și acte**

Inscrieri privitoare la dreptul de proprietate și alte drepturi reale		Referințe
/		
Act Administrativ nr. TDP 502-58836, din 19/10/1995 emis de COMISIA JUDETEANA DOLJ;		
B1	Intabulare, drept de PROPRIETATE, dobandit prin Reconstituire, cota actuala 1/1, cota initiala 1/1 1) <b>COMBII CONSTANTIN, LIPSĂ</b> CNP	A1

**C. Partea III. SARCINI .**

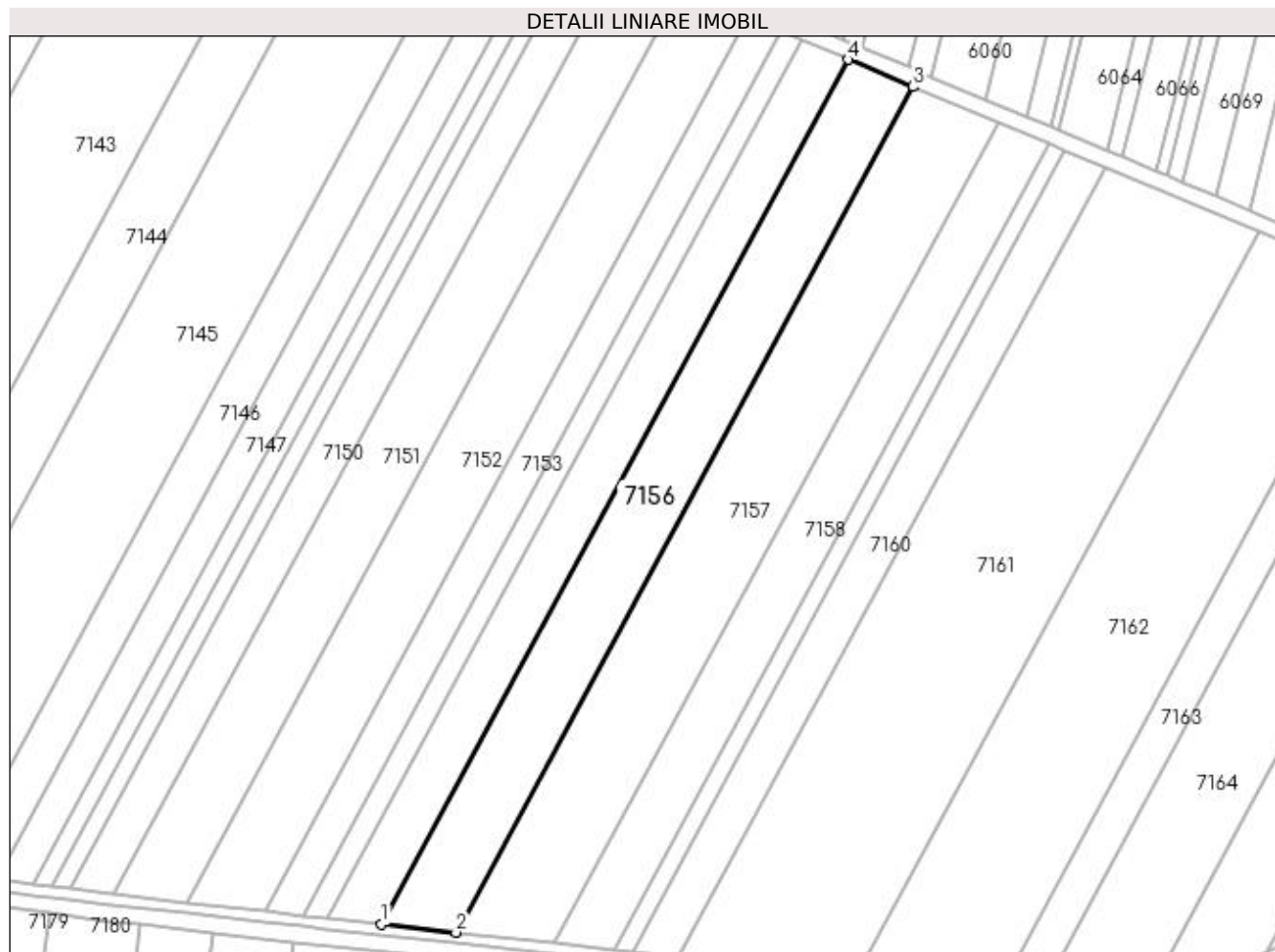
Inscrieri privind dezmembramintele dreptului de proprietate, drepturi reale de garanție și sarcini	Referințe
NU SUNT	

## Anexa Nr. 1 La Partea I

## Teren

Nr cadastral	Suprafața (mp)*	Observații / Referințe
	Din acte: 9.300 Masurata: 9.058	

\* Suprafața este determinată în planul de proiecție Stereo 70.



## Date referitoare la teren

Crt	Categorie folosință	Intra vilan	Suprafața (mp)	Tarla	Parcelă	Nr. topo	Observații / Referințe
1	arabil	NU	9.058	59	82	-	IMOBIL DIMINUAT CU 2.61% FATA DE SUPRAFATA DIN ACT

## Lungime Segmente

1) Valorile lungimilor segmentelor sunt obținute din proiecție în plan.

Punct început	X / Y	Punct sfârșit	X / Y	Lungime segment (** (m)
1	426.672,275 297.272,524	2	426.699,521 297.269,493	27.415
2	426.699,521 297.269,493	3	426.867,1 297.579,659	352.543
3	426.867,1 297.579,659	4	426.843,562 297.589,554	25.533
4	426.843,562 297.589,554	1	426.672,275 297.272,524	360.344



**\*\* Lungimile segmentelor sunt determinate în planul de proiecție Stereo 70 și sunt rotunjite la 1 milimetru.**

**\*\*\* Distanța dintre puncte este formată din segmente cumulate ce sunt mai mici decât valoarea 1 milimetru.**



**DATE DESPRE IMOBILUL NR. 7157**

Oficiul de Cadastru și Publicitate Imobiliară DOLJ  
Biroul de Cadastru și Publicitate Imobiliară Craiova

**A. Partea I. Descrierea imobilului**

TEREN Extravilan

Adresa: Jud. Dolj, T59, P83

Nr. Crt	Nr cadastral Nr. topografic	Suprafața* (mp)	Observații / Referințe
A1		Din acte: 12.100 Masurata: 11.785	Sector cadastral:18 Teren neimprejmuit;

**B. Partea II. Proprietari și acte**

Inscrieri privitoare la dreptul de proprietate și alte drepturi reale		Referințe
/		
Act Administrativ nr. 1502-44826, din 28/01/1998 emis de COMISIA JUDETEANA DOLJ (CERTIFICAT DE DECES DZ NR.251624);		
B1	Intabulare, drept de PROPRIETATE, dobandit prin Reconstituire, cota actuala 1/1, cota initiala 1/1 1) SPIRIDON ION DEFUNCT:Da	A1

**C. Partea III. SARCINI .**

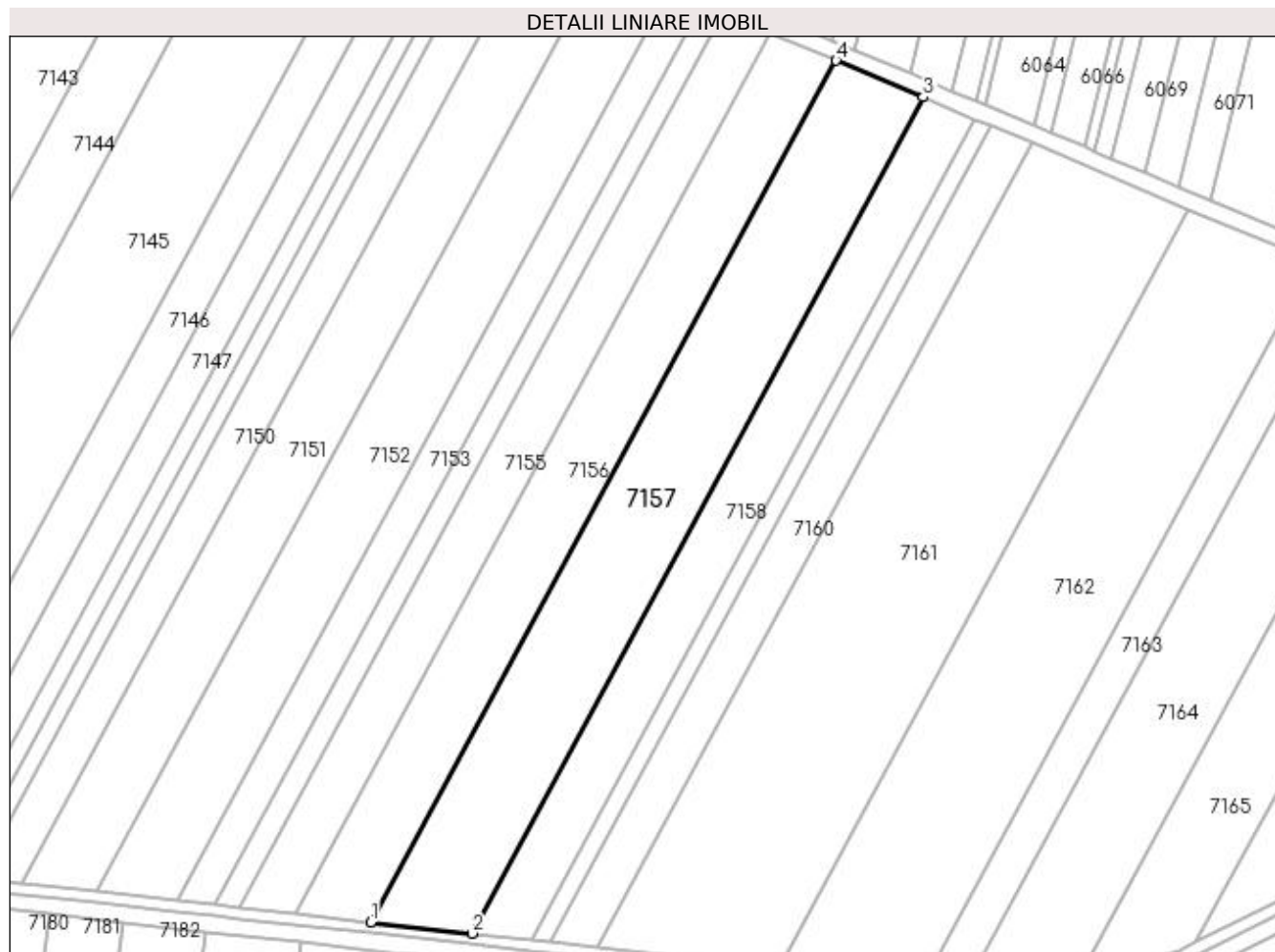
Inscrieri privind dezmembramintele dreptului de proprietate, drepturi reale de garanție și sarcini	Referințe
NU SUNT	

## Anexa Nr. 1 La Partea I

## Teren

Nr cadastral	Suprafața (mp)*	Observații / Referințe
	Din acte: 12.100 Masurata: 11.785	

\* Suprafața este determinată în planul de proiecție Stereo 70.



## Date referitoare la teren

Crt	Categorie folosință	Intravilan	Suprafața (mp)	Tarla	Parcelă	Nr. topo	Observații / Referințe
1	arabil	NU	11.785	59	83	-	IMOBIL DIMINUAT CU 2.61% FATA DE SUPRAFATA DIN ACT

## Lungime Segmente

1) Valorile lungimilor segmentelor sunt obținute din proiecție în plan.

Punct început	X / Y	Punct sfârșit	X / Y	Lungime segment (** (m)
1	426.699,521 297.269,493	2	426.735,9 297.265,446	36.603
2	426.735,9 297.265,446	3	426.898,528 297.566,449	342.126
3	426.898,528 297.566,449	4	426.867,1 297.579,659	34.092
4	426.867,1 297.579,659	1	426.699,521 297.269,493	352.543

**\*\* Lungimile segmentelor sunt determinate în planul de proiecție Stereo 70 și sunt rotunjite la 1 milimetru.**

**\*\*\* Distanța dintre puncte este formată din segmente cumulate ce sunt mai mici decât valoarea 1 milimetru.**



**DATE DESPRE IMOBILUL NR. 7158**

Oficiul de Cadastru și Publicitate Imobiliară DOLJ  
Biroul de Cadastru și Publicitate Imobiliară Craiova

**A. Partea I. Descrierea imobilului**

TEREN Extravilan

Adresa: Jud. Dolj, T59, P84

Nr. Crt	Nr cadastral Nr. topografic	Suprafața* (mp)	Observații / Referințe
A1		Din acte: 7.000 Masurata: 6.818	Sector cadastral:18 Teren neimprejmut;

**B. Partea II. Proprietari și acte**

Inscrieri privitoare la dreptul de proprietate și alte drepturi reale		Referințe
/		
Act Administrativ nr. TDP 806-9579, din 18/02/1997 emis de COMISIA JUDETEANA DOLJ;		
B1	Intabulare, drept de PROPRIETATE, dobandit prin Reconstituire, cota actuala 1/1, cota initiala 1/1 1) COMBEI TUDORA, LIPSĂ CNP	A1

**C. Partea III. SARCINI .**

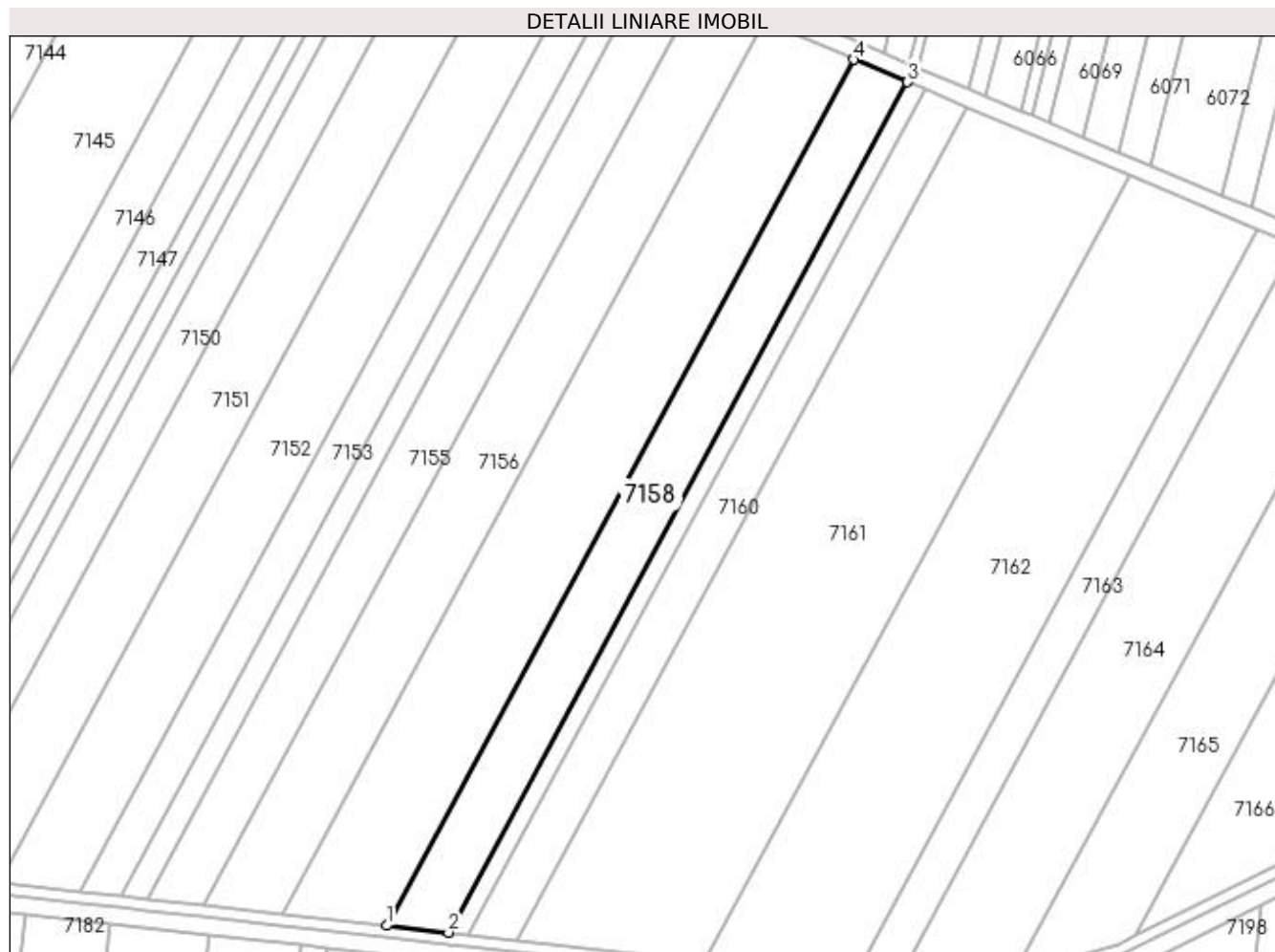
Inscrieri privind dezmembramintele dreptului de proprietate, drepturi reale de garanție și sarcini	Referințe
NU SUNT	

## Anexa Nr. 1 La Partea I

## Teren

Nr cadastral	Suprafața (mp)*	Observații / Referințe
	Din acte: 7.000 Masurata: 6.818	

\* Suprafața este determinată în planul de proiecție Stereo 70.



## Date referitoare la teren

Crt	Categorie folosință	Intra vilan	Suprafața (mp)	Tarla	Parcelă	Nr. topo	Observații / Referințe
1	arabil	NU	6.818	59	84	-	IMOBIL DIMINUAT CU 2.61% FATA DE SUPRAFATA DIN ACT

## Lungime Segmente

1) Valorile lungimilor segmentelor sunt obținute din proiecție în plan.

Punct început	X / Y	Punct sfârșit	X / Y	Lungime segment (** (m)
1	426.735,9 297.265,446	2	426.757,461 297.263,047	21.694
2	426.757,461 297.263,047	3	426.917,155 297.558,619	335.953
3	426.917,155 297.558,619	4	426.898,528 297.566,449	20.205
4	426.898,528 297.566,449	1	426.735,9 297.265,446	342.126



**\*\* Lungimile segmentelor sunt determinate în planul de proiecție Stereo 70 și sunt rotunjite la 1 milimetru.**

**\*\*\* Distanța dintre puncte este formată din segmente cumulate ce sunt mai mici decât valoarea 1 milimetru.**



**DATE DESPRE IMOBILUL NR. 7159**

Oficiul de Cadastru și Publicitate Imobiliară DOLJ  
Biroul de Cadastru și Publicitate Imobiliară Craiova

**A. Partea I. Descrierea imobilului**

TEREN Extravilan

Adresa: Jud. Dolj, T59, P85/1

Nr. Crt	Nr cadastral Nr. topografic	Suprafața* (mp)	Observații / Referințe
A1		Din acte: 2.200 Masurata: 2.143	Sector cadastral:18 Teren neimprejmuit;

**B. Partea II. Proprietari și acte**

Inscrieri privitoare la dreptul de proprietate și alte drepturi reale		Referințe
/		
Act Notarial nr. CM NR.62, din 23/09/2016 emis de BNP MARINESCU MARIA DANIELA;		
B1	Intabulare, drept de PROPRIETATE, dobandit prin Succesiune, cota actuala 1/2, cota initiala 1/1 1) <b>ALECU GHEORGHE</b>	A1
B2	Intabulare, drept de PROPRIETATE, dobandit prin Succesiune, cota actuala 1/2, cota initiala 1/1 1) <b>SARBU GHEORGHE</b>	A1

**C. Partea III. SARCINI .**

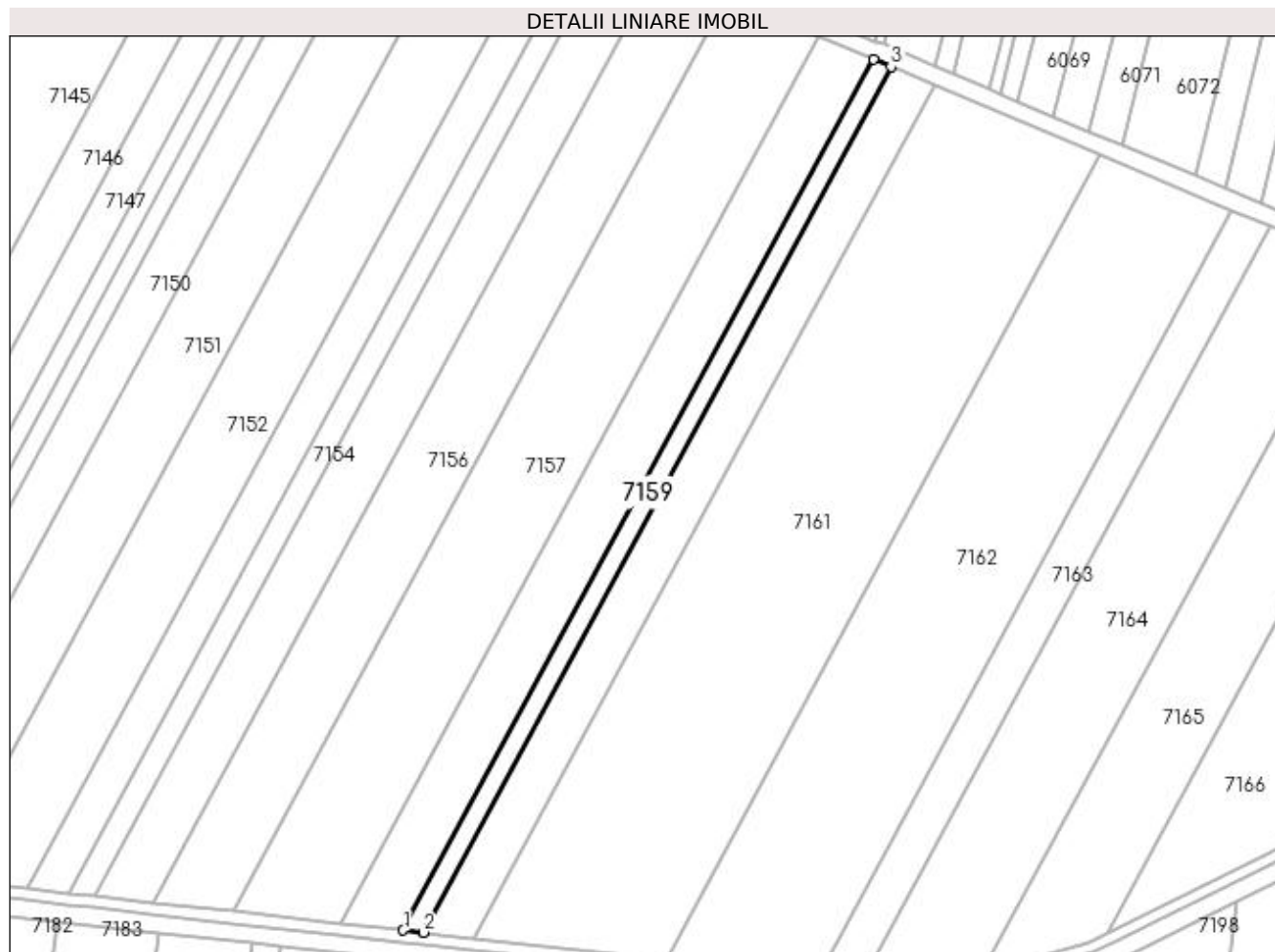
Inscrieri privind dezmembramintele dreptului de proprietate, drepturi reale de garanție și sarcini	Referințe
NU SUNT	

## Anexa Nr. 1 La Partea I

## Teren

Nr cadastral	Suprafața (mp)*	Observații / Referințe
	Din acte: 2.200 Masurata: 2.143	

\* Suprafața este determinată în planul de proiecție Stereo 70.



## Date referitoare la teren

Crt	Categorie folosință	Intra vilan	Suprafața (mp)	Tarla	Parcelă	Nr. topo	Observații / Referințe
1	arabil	NU	2.143	59	85/1	-	IMOBIL DIMINUAT CU 2.61% FATA DE SUPRAFATA DIN ACT

## Lungime Segmente

1) Valorile lungimilor segmentelor sunt obținute din proiecție în plan.

Punct început	X / Y	Punct sfârșit	X / Y	Lungime segment (** (m)
1	426.757,461 297.263,047	2	426.764,321 297.262,284	6.902
2	426.764,321 297.262,284	3	426.923,081 297.556,128	333.989
3	426.923,081 297.556,128	4	426.917,155 297.558,619	6.428
4	426.917,155 297.558,619	1	426.757,461 297.263,047	335.953

**\*\* Lungimile segmentelor sunt determinate în planul de proiecție Stereo 70 și sunt rotunjite la 1 milimetru.**

**\*\*\* Distanța dintre puncte este formată din segmente cumulate ce sunt mai mici decât valoarea 1 milimetru.**



**DATE DESPRE IMOBILUL NR. 7160**

Oficiul de Cadastru și Publicitate Imobiliară DOLJ  
Biroul de Cadastru și Publicitate Imobiliară Craiova

**A. Partea I. Descrierea imobilului**

TEREN Extravilan

Adresa: Jud. Dolj, T59, P85

Nr. Crt	Nr cadastral Nr. topografic	Suprafața* (mp)	Observații / Referințe
A1		Din acte: 5.400 Masurata: 5.260	Sector cadastral:18 Teren neimprejmuit;

**B. Partea II. Proprietari și acte**

Inscrieri privitoare la dreptul de proprietate și alte drepturi reale		Referințe
/		
Act Notarial nr. CM NR.9, din 15/02/2011 emis de BNP CLAUDIU VIRGIL FAURAR;		
B1	Intabulare, drept de PROPRIETATE, dobandit prin Succesiune, cota actuala 1/1, cota initiala 1/1 1) BUDURE AURORA	A1

**C. Partea III. SARCINI .**

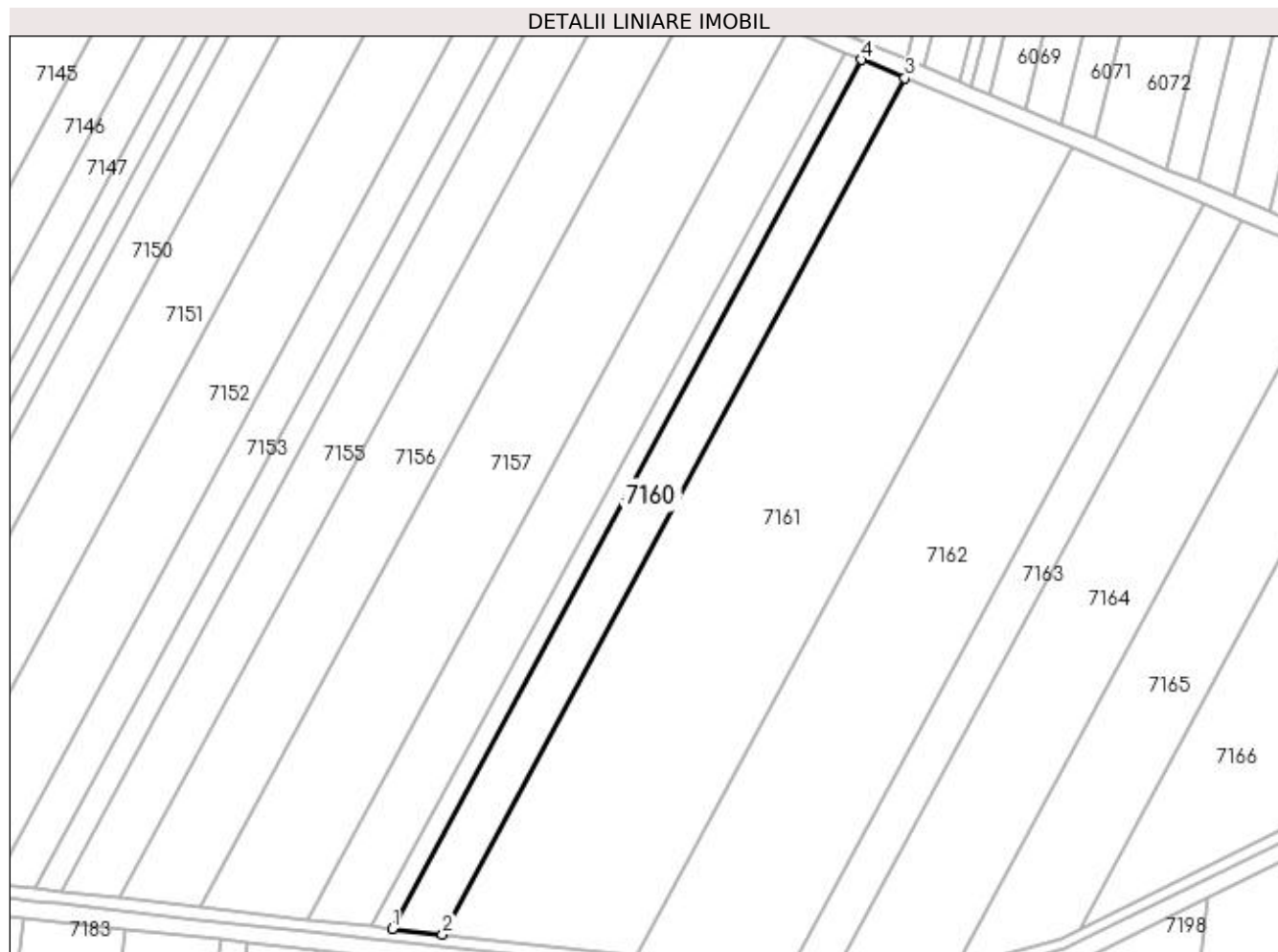
Inscrieri privind dezmembramintele dreptului de proprietate, drepturi reale de garanție și sarcini	Referințe
NU SUNT	

## Anexa Nr. 1 La Partea I

## Teren

Nr cadastral	Suprafața (mp)*	Observații / Referințe
	Din acte: 5.400 Masurata: 5.260	

\* Suprafața este determinată în planul de proiecție Stereo 70.



## Date referitoare la teren

Crt	Categorie folosință	Intravilan	Suprafața (mp)	Tarla	Parcelă	Nr. topo	Observații / Referințe
1	arabil	NU	5.260	59	85	-	IMOBIL DIMINUAT CU 2.61% FATA DE SUPRAFATA DIN ACT

## Lungime Segmente

1) Valorile lungimilor segmentelor sunt obținute din proiecție în plan.

Punct început	X / Y	Punct sfârșit	X / Y	Lungime segment (** (m)
1	426.764,321 297.262,284	2	426.781,33 297.260,392	17.115
2	426.781,33 297.260,392	3	426.937,775 297.549,951	329.119
3	426.937,775 297.549,951	4	426.923,081 297.556,128	15.94
4	426.923,081 297.556,128	1	426.764,321 297.262,284	333.989



**\*\* Lungimile segmentelor sunt determinate în planul de proiecție Stereo 70 și sunt rotunjite la 1 milimetru.**

**\*\*\* Distanța dintre puncte este formată din segmente cumulate ce sunt mai mici decât valoarea 1 milimetru.**



**DATE DESPRE IMOBILUL NR. 7161**

Oficiul de Cadastru și Publicitate Imobiliară DOLJ  
Biroul de Cadastru și Publicitate Imobiliară Craiova

**A. Partea I. Descrierea imobilului**

TEREN Extravilan

Adresa: Jud. Dolj, T59, P86

Nr. Crt	Nr cadastral Nr. topografic	Suprafața* (mp)	Observații / Referințe
A1		Din acte: 20.000 Masurata: 19.479	Sector cadastral:18 Teren neimprejmuit;

**B. Partea II. Proprietari și acte**

Inscrieri privitoare la dreptul de proprietate și alte drepturi reale		Referințe
/		
Act Administrativ nr. 206-42780, din 06/02/1995 emis de COMISIA JUDETEANA DOLJ;		
B1	Intabulare, drept de PROPRIETATE, dobandit prin Reconstituire, cota actuala 1/1, cota initiala 1/1 1) TUCA FLORIAN 2) TUCA NICOLAE, LIPSĂ CNP 3) TUCA ALEXANDRU, LIPSĂ CNP 4) TUCA MARIN, LIPSĂ CNP	A1

**C. Partea III. SARCINI .**

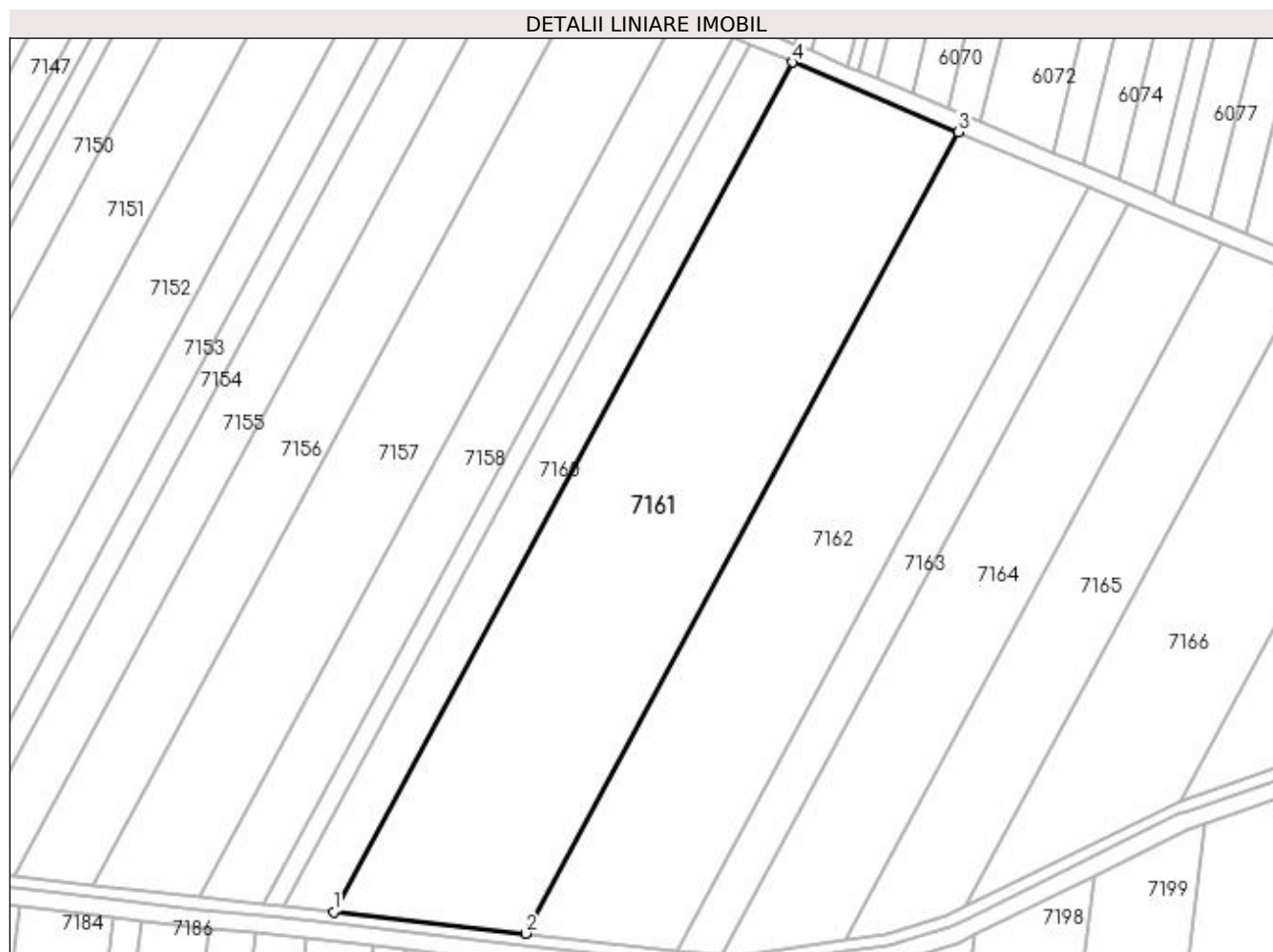
Inscrieri privind dezmembramintele dreptului de proprietate, drepturi reale de garanție și sarcini	Referințe
NU SUNT	

## Anexa Nr. 1 La Partea I

## Teren

Nr cadastral	Suprafața (mp)*	Observații / Referințe
	Din acte: 20.000 Masurata: 19.479	

\* Suprafața este determinată în planul de proiecție Stereo 70.



## Date referitoare la teren

Crt	Categorie folosință	Intravilan	Suprafața (mp)	Tarla	Parcelă	Nr. topo	Observații / Referințe
1	arabil	NU	19.479	59	86	-	IMOBIL DIMINUAT CU 2.61% FATA DE SUPRAFATA DIN ACT

## Lungime Segmente

1) Valorile lungimilor segmentelor sunt obținute din proiecție în plan.

Punct început	X / Y	Punct sfârșit	X / Y	Lungime segment (** (m)
1	426.781,33 297.260,392	2	426.846,643 297.253,127	65.716
2	426.846,643 297.253,127	3	426.994,199 297.526,233	310.418
3	426.994,199 297.526,233	4	426.937,775 297.549,951	61.206
4	426.937,775 297.549,951	1	426.781,33 297.260,392	329.119

**\*\* Lungimile segmentelor sunt determinate în planul de proiecție Stereo 70 și sunt rotunjite la 1 milimetru.**

**\*\*\* Distanța dintre puncte este formată din segmente cumulate ce sunt mai mici decât valoarea 1 milimetru.**



**DATE DESPRE IMOBILUL NR. 7162**

Oficiul de Cadastru și Publicitate Imobiliară DOLJ  
Biroul de Cadastru și Publicitate Imobiliară Craiova

**A. Partea I. Descrierea imobilului**

TEREN Extravilan

Adresa: Jud. Dolj, T59, P87

Nr. Crt	Nr cadastral Nr. topografic	Suprafața* (mp)	Observații / Referințe
A1		Din acte: 15.000 Masurata: 14.610	Sector cadastral:18 Teren neimprejmut;

**B. Partea II. Proprietari și acte**

Inscrieri privitoare la dreptul de proprietate și alte drepturi reale		Referințe
/		
Act Notarial nr. APV NR.7, din 03/01/2005 emis de BNP GAGEATU ILIE (CERTIFICAT DE DECES DS NR. 493030);		
B1	Intabulare, drept de PROPRIETATE, dobandit prin lesire Din Indiviziune, cota actuala 1/1, cota initiala 1/1 1) TOCEANU ANGELA DEFUNCT:Da	A1

**C. Partea III. SARCINI .**

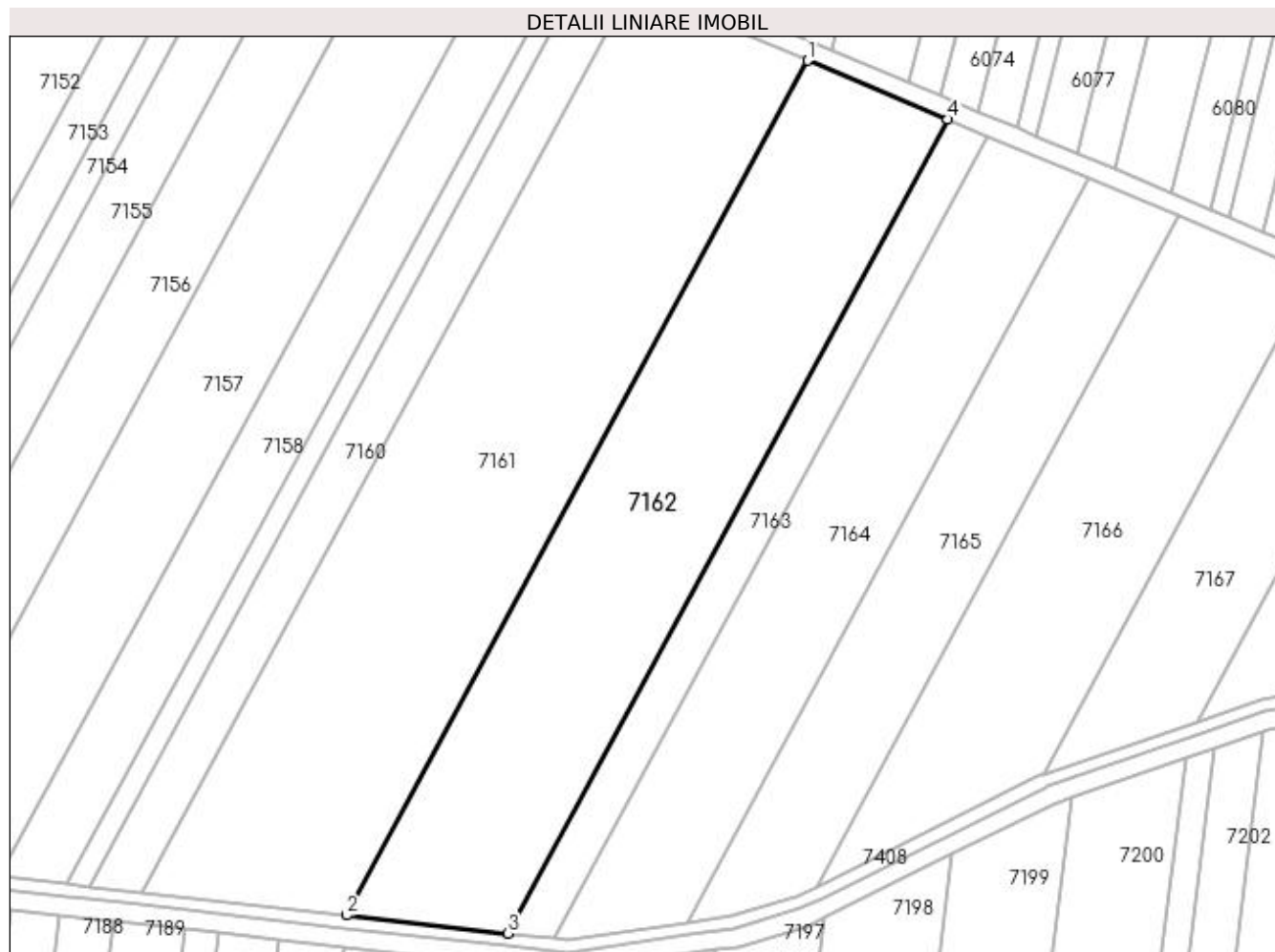
Inscrieri privind dezmembramintele dreptului de proprietate, drepturi reale de garanție și sarcini	Referințe
NU SUNT	

## Anexa Nr. 1 La Partea I

## Teren

Nr cadastral	Suprafața (mp)*	Observații / Referințe
	Din acte: 15.000 Masurata: 14.610	

\* Suprafața este determinată în planul de proiecție Stereo 70.



## Date referitoare la teren

Crt	Categorie folosință	Intra vilan	Suprafața (mp)	Tarla	Parcelă	Nr. topo	Observații / Referințe
1	arabil	NU	14.610	59	87	-	IMOBIL DIMINUAT CU 2.61% FATA DE SUPRAFATA DIN ACT

## Lungime Segmente

1) Valorile lungimilor segmentelor sunt obținute din proiecție în plan.

Punct început	X / Y	Punct sfârșit	X / Y	Lungime segment (** (m)
1	426.994,199 297.526,233	2	426.846,643 297.253,127	310.418
2	426.846,643 297.253,127	3	426.898,339 297.247,376	52.014
3	426.898,339 297.247,376	4	427.038,859 297.507,46	295.617
4	427.038,859 297.507,46	1	426.994,199 297.526,233	48.445



**\*\* Lungimile segmentelor sunt determinate în planul de proiecție Stereo 70 și sunt rotunjite la 1 milimetru.**

**\*\*\* Distanța dintre puncte este formată din segmente cumulate ce sunt mai mici decât valoarea 1 milimetru.**



**DATE DESPRE IMOBILUL NR. 7163**

Oficiul de Cadastru și Publicitate Imobiliară DOLJ  
Biroul de Cadastru și Publicitate Imobiliară Craiova

**A. Partea I. Descrierea imobilului**

TEREN Extravilan

Adresa: Jud. Dolj, T59, P88

Nr. Crt	Nr cadastral Nr. topografic	Suprafața* (mp)	Observații / Referințe
A1		Din acte: 4.200 Masurata: 4.091	Sector cadastral:18 Teren neimprejmut;

**B. Partea II. Proprietari și acte**

Inscrieri privitoare la dreptul de proprietate și alte drepturi reale		Referințe
/		
Act Administrativ nr. TDP 437-46024, din 04/10/1995 emis de COMISIA JUDETEANA DOLJ;		
B1	Intabulare, drept de PROPRIETATE, dobandit prin Reconstituire, cota actuala 1/1, cota initiala 1/1 1) TUCA ELENA, LIPSĂ CNP	A1

**C. Partea III. SARCINI .**

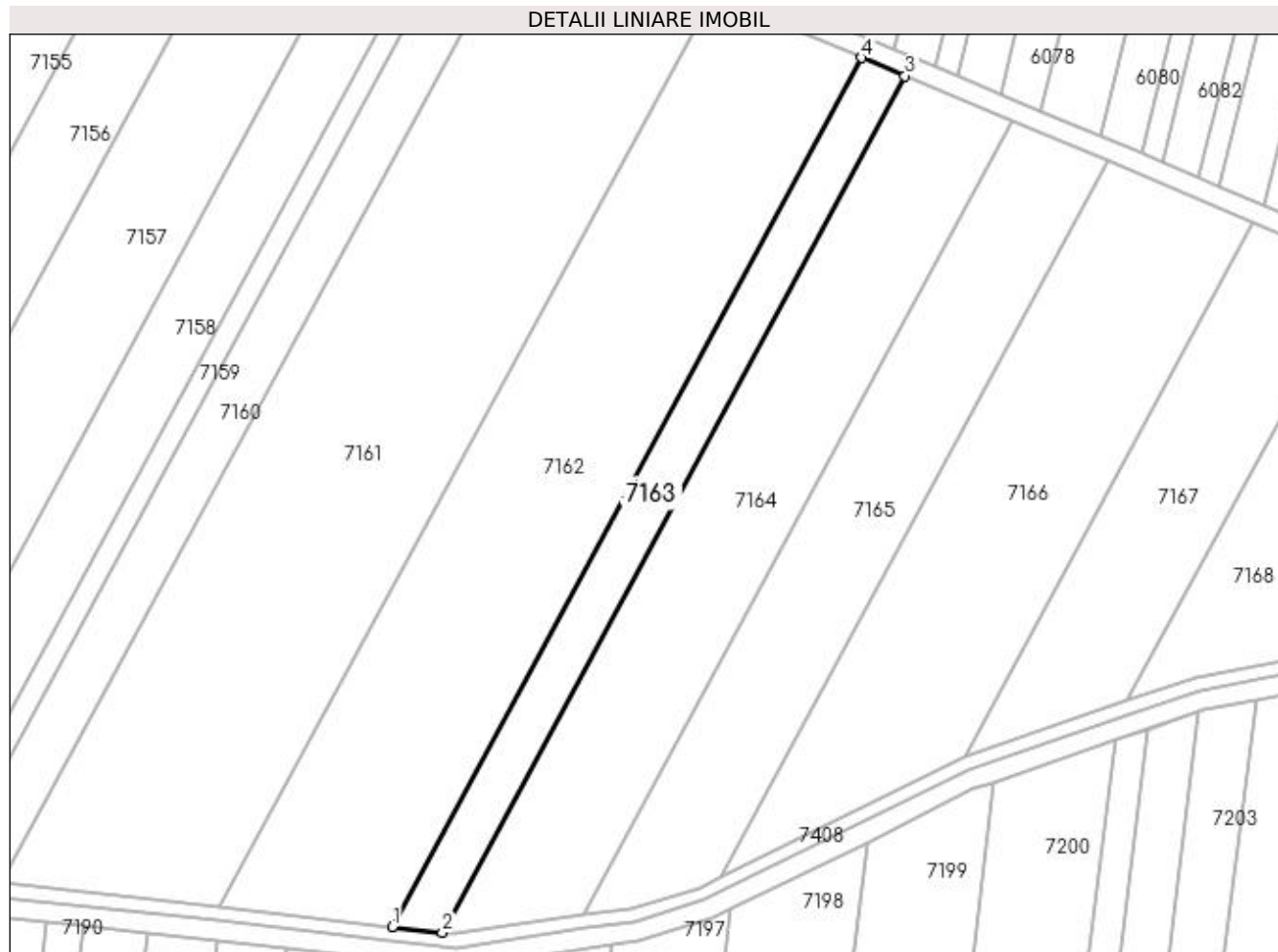
Inscrieri privind dezmembramintele dreptului de proprietate, drepturi reale de garanție și sarcini	Referințe
NU SUNT	

## Anexa Nr. 1 La Partea I

## Teren

Nr cadastral	Suprafața (mp)*	Observații / Referințe
	Din acte: 4.200 Masurata: 4.091	

\* Suprafața este determinată în planul de proiecție Stereo 70.



## Date referitoare la teren

Crt	Categorie folosință	Intravilan	Suprafața (mp)	Tarla	Parcelă	Nr. topo	Observații / Referințe
1	arabil	NU	4.091	59	88	-	IMOBIL DIMINUAT CU 2.61% FATA DE SUPRAFATA DIN ACT

## Lungime Segmente

1) Valorile lungimilor segmentelor sunt obținute din proiecție în plan.

Punct început	X / Y	Punct sfârșit	X / Y	Lungime segment (** (m)
1	426.898,339 297.247,376	2	426.913,284 297.245,713	15.038
2	426.913,284 297.245,713	3	427.051,77 297.502,032	291.338
3	427.051,77 297.502,032	4	427.038,859 297.507,46	14.006
4	427.038,859 297.507,46	1	426.898,339 297.247,376	295.617

**\*\* Lungimile segmentelor sunt determinate în planul de proiecție Stereo 70 și sunt rotunjite la 1 milimetru.**

**\*\*\* Distanța dintre puncte este formată din segmente cumulate ce sunt mai mici decât valoarea 1 milimetru.**



**DATE DESPRE IMOBILUL NR. 7164**

Oficiul de Cadastru și Publicitate Imobiliară DOLJ  
Biroul de Cadastru și Publicitate Imobiliară Craiova

**A. Partea I. Descrierea imobilului**

TEREN Extravilan

Adresa: Jud. Dolj, T59, P89

Nr. Crt	Nr cadastral Nr. topografic	Suprafața* (mp)	Observații / Referințe
A1		Din acte: 10.000 Masurata: 9.740	Sector cadastral:18 Teren neimprejmuit;

**B. Partea II. Proprietari și acte**

Inscrieri privitoare la dreptul de proprietate și alte drepturi reale		Referințe
/		
Act Notarial nr. CM NR.07, din 05/02/2016 emis de BNP DOINA FAURAR;		
B1	Intabulare, drept de PROPRIETATE, dobandit prin Succesiune, cota actuala 1/1, cota initiala 1/1 1) BUDURE STELIAN 2) BUDURE AURORA	A1

**C. Partea III. SARCINI .**

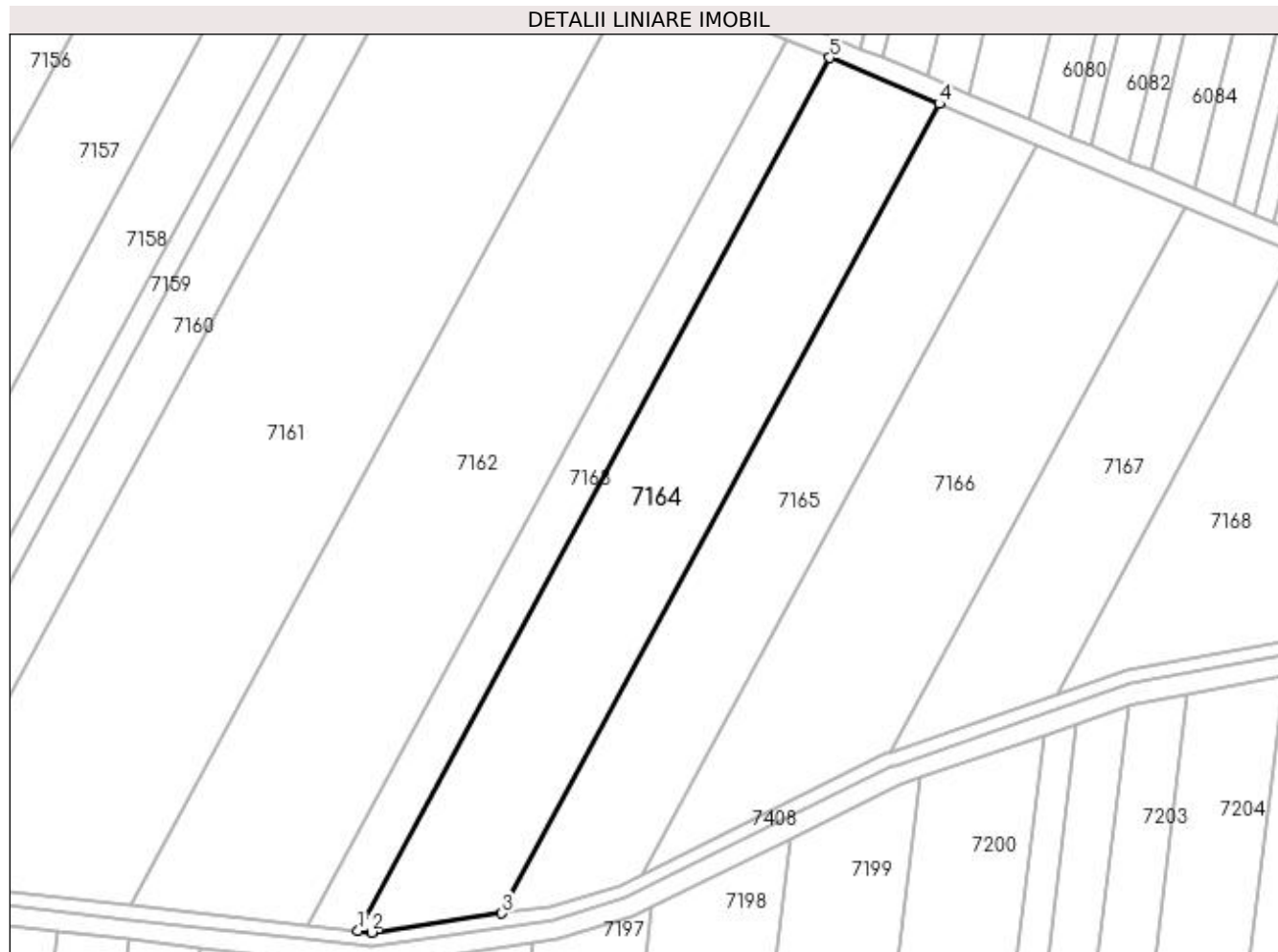
Inscrieri privind dezmembramintele dreptului de proprietate, drepturi reale de garanție și sarcini	Referințe
NU SUNT	

## Anexa Nr. 1 La Partea I

## Teren

Nr cadastral	Suprafața (mp)*	Observații / Referințe
	Din acte: 10.000 Masurata: 9.740	

\* Suprafața este determinată în planul de proiecție Stereo 70.



## Date referitoare la teren

Crt	Categorie folosință	Intra vilan	Suprafața (mp)	Tarla	Parcelă	Nr. topo	Observații / Referințe
1	arabil	NU	9.740	59	89	-	IMOBIL DIMINUAT CU 2.61% FATA DE SUPRAFATA DIN ACT

## Lungime Segmente

1) Valorile lungimilor segmentelor sunt obținute din proiecție în plan.

Punct început	X / Y	Punct sfârșit	X / Y	Lungime segment (** (m)
1	426.913,284 297.245,713	2	426.917,181 297.245,28	3.92
2	426.917,181 297.245,28	3	426.955,433 297.250,88	38.66
3	426.955,433 297.250,88	4	427.083,843 297.488,551	270.141
4	427.083,843 297.488,551	5	427.051,77 297.502,032	34.791
5	427.051,77 297.502,032	1	426.913,284 297.245,713	291.338



**\*\* Lungimile segmentelor sunt determinate în planul de proiecție Stereo 70 și sunt rotunjite la 1 milimetru.**

**\*\*\* Distanța dintre puncte este formată din segmente cumulate ce sunt mai mici decât valoarea 1 milimetru.**



**DATE DESPRE IMOBILUL NR. 7165**

Oficiul de Cadastru și Publicitate Imobiliară DOLJ  
Biroul de Cadastru și Publicitate Imobiliară Craiova

**A. Partea I. Descrierea imobilului**

TEREN Extravilan

Adresa: Jud. Dolj, T59, P90

Nr. Crt	Nr cadastral Nr. topografic	Suprafața* (mp)	Observații / Referințe
A1		Din acte: 8.200 Masurata: 7.987	Sector cadastral:18 Teren neimprejmuit;

**B. Partea II. Proprietari și acte**

Inscrieri privitoare la dreptul de proprietate și alte drepturi reale		Referințe
/		
Act Notarial nr. CVC NR.27, din 16/01/2003 emis de BNP FLORIANA PETRESCU;		
B1	Intabulare, drept de PROPRIETATE, dobandit prin Conventie, cota actuala 1/1, cota initiala 1/1 1) NEICU STEFANIA IULIANA	A1

**C. Partea III. SARCINI .**

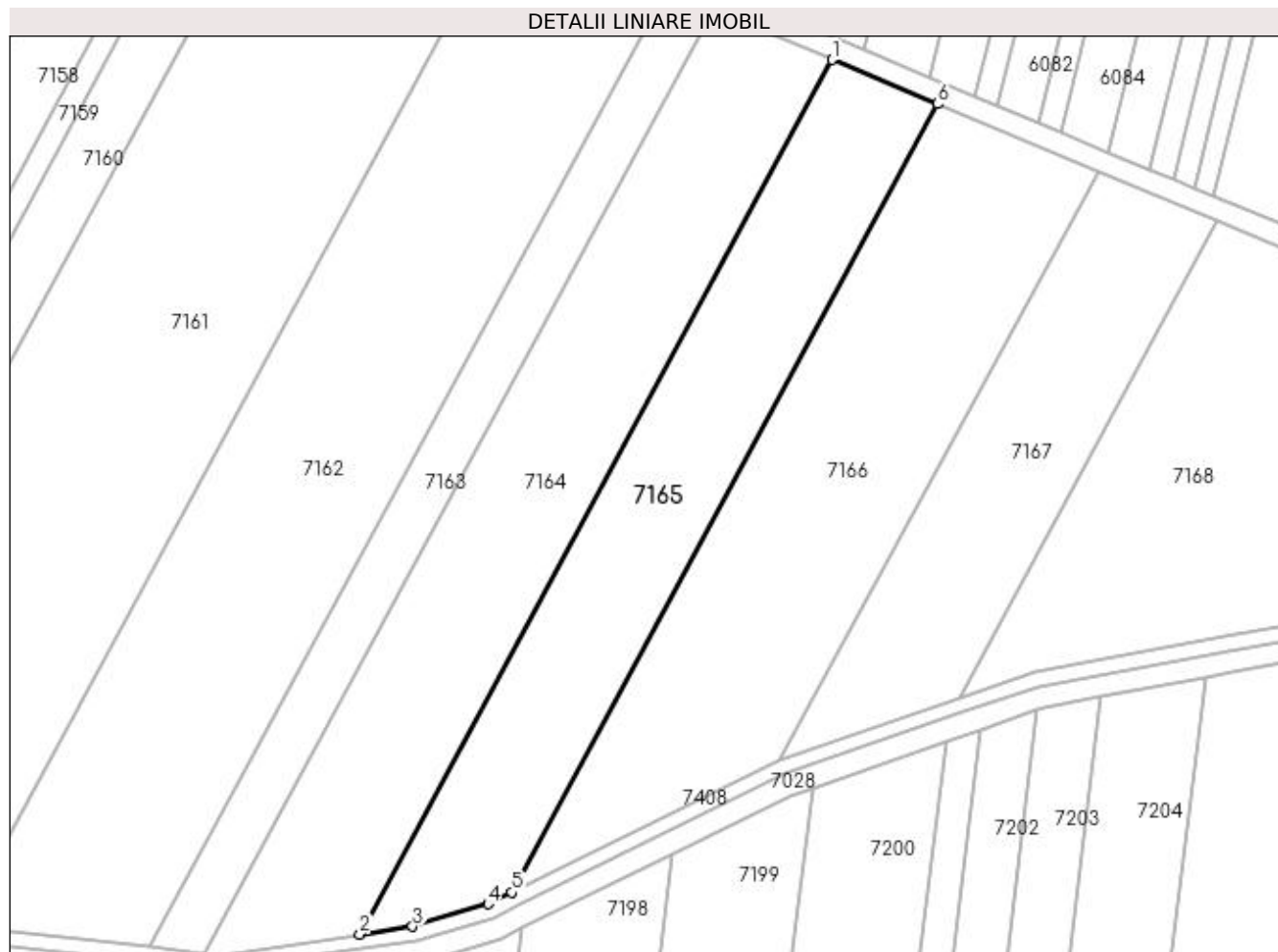
Inscrieri privind dezmembramintele dreptului de proprietate, drepturi reale de garanție și sarcini	Referințe
NU SUNT	

## Anexa Nr. 1 La Partea I

## Teren

Nr cadastral	Suprafața (mp)*	Observații / Referințe
	Din acte: 8.200 Masurata: 7.987	

\* Suprafața este determinată în planul de proiecție Stereo 70.



## Date referitoare la teren

Crt	Categorie folosință	Intra vilan	Suprafața (mp)	Tarla	Parcelă	Nr. topo	Observații / Referințe
1	arabil	NU	7.987	59	90	-	IMOBIL DIMINUAT CU 2.61% FATA DE SUPRAFATA DIN ACT

## Lungime Segmente

1) Valorile lungimilor segmentelor sunt obținute din proiecție în plan.

Punct început	X / Y	Punct sfârșit	X / Y	Lungime segment (** (m)
1	427.083,843 297.488,551	2	426.955,433 297.250,88	270.141
2	426.955,433 297.250,88	3	426.969,821 297.252,987	14.542
3	426.969,821 297.252,987	4	426.990,274 297.259,106	21.349
4	426.990,274 297.259,106	5	426.996,722 297.262,297	7.194
5	426.996,722 297.262,297	6	427.112,464 297.476,52	243.49

Punct început	X / Y	Punct sfârșit	X / Y	Lungime segment (** (m)
6	427.112,464 297.476,52	1	427.083,843 297.488,551	31.047

\*\* Lungimile segmentelor sunt determinate în planul de proiecție Stereo 70 și sunt rotunjite la 1 milimetru.

\*\*\* Distanța dintre puncte este formată din segmente cumulate ce sunt mai mici decât valoarea 1 milimetru.



**DATE DESPRE IMOBILUL NR. 7166**

Oficiul de Cadastru și Publicitate Imobiliară DOLJ  
Biroul de Cadastru și Publicitate Imobiliară Craiova

**A. Partea I. Descrierea imobilului**

TEREN Extravilan

Adresa: Jud. Dolj, T 59, P 91 EXTRAVILAN

Nr. Crt	Nr cadastral Nr. topografic	Suprafața* (mp)	Observații / Referințe
A1	32071	10.000	Sector cadastral:18 Teren neimprejmuit;

**B. Partea II. Proprietari și acte**

Inscrieri privitoare la dreptul de proprietate și alte drepturi reale	Referințe
<b>67323 / 12/06/2015</b>	
Act Administrativ nr. TDP NR. 447 - 46024, din 05/10/1995 emis de CONSILIUL LOCAL;	
B1	A1
Intabulare, drept de PROPRIETATE18/1991, dobandit prin Lege, cota actuala 1/1, cota initiala 1/1 1) VELCU NICOLAE	

**C. Partea III. SARCINI .**

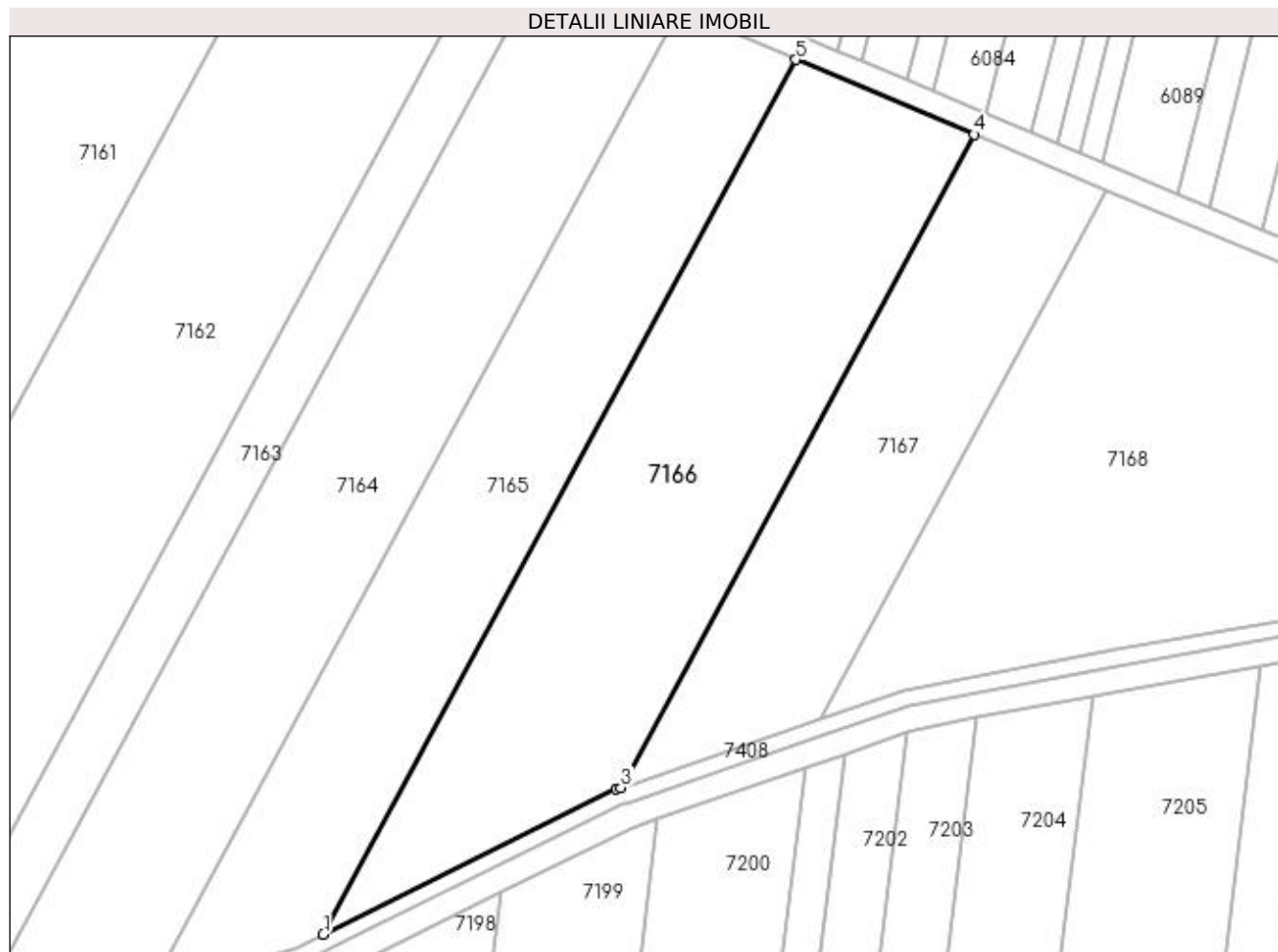
Inscrieri privind dezmembramintele dreptului de proprietate, drepturi reale de garanție și sarcini	Referințe
NU SUNT	

## Anexa Nr. 1 La Partea I

## Teren

Nr cadastral	Suprafața (mp)*	Observații / Referințe
32071	10.000	

\* Suprafața este determinată în planul de proiecție Stereo 70.



## Date referitoare la teren

Crt	Categorie folosință	Intra vilan	Suprafața (mp)	Tarla	Parcelă	Nr. topo	Observații / Referințe
1	arabil	NU	10.000	59	91	-	

## Lungime Segmente

1) Valorile lungimilor segmentelor sunt obținute din proiecție în plan.

Punct început	X / Y	Punct sfârșit	X / Y	Lungime segment (** (m)
1	426.996,722 297.262,297	2	427.068,491 297.297,814	80.076
2	427.068,491 297.297,814	3	427.069,592 297.298,195	1.165
3	427.069,592 297.298,195	4	427.156,041 297.458,201	181.867
4	427.156,041 297.458,201	5	427.112,464 297.476,52	47.271
5	427.112,464 297.476,52	1	426.996,722 297.262,297	243.49



**\*\* Lungimile segmentelor sunt determinate în planul de proiecție Stereo 70 și sunt rotunjite la 1 milimetru.**

**\*\*\* Distanța dintre puncte este formată din segmente cumulate ce sunt mai mici decât valoarea 1 milimetru.**



**DATE DESPRE IMOBILUL NR. 7167**

Oficiul de Cadastru și Publicitate Imobiliară DOLJ  
Biroul de Cadastru și Publicitate Imobiliară Craiova

**A. Partea I. Descrierea imobilului**

TEREN Extravilan

Adresa: Jud. Dolj, T59, P92

Nr. Crt	Nr cadastral Nr. topografic	Suprafața* (mp)	Observații / Referințe
A1		Din acte: 5.900 Masurata: 5.746	Sector cadastral:18 Teren neimprejmuit;

**B. Partea II. Proprietari și acte**

Inscrieri privitoare la dreptul de proprietate și alte drepturi reale		Referințe
/		
Act Administrativ nr. TDP 565-58836, din 27/10/1995 emis de COMISIA JUDETEANA DOLJ;		
B1	Intabulare, drept de PROPRIETATE, dobandit prin Reconstituire, cota actuala 1/1, cota initiala 1/1 1) CRACIUN FLOAREA, LIPSĂ CNP	A1

**C. Partea III. SARCINI .**

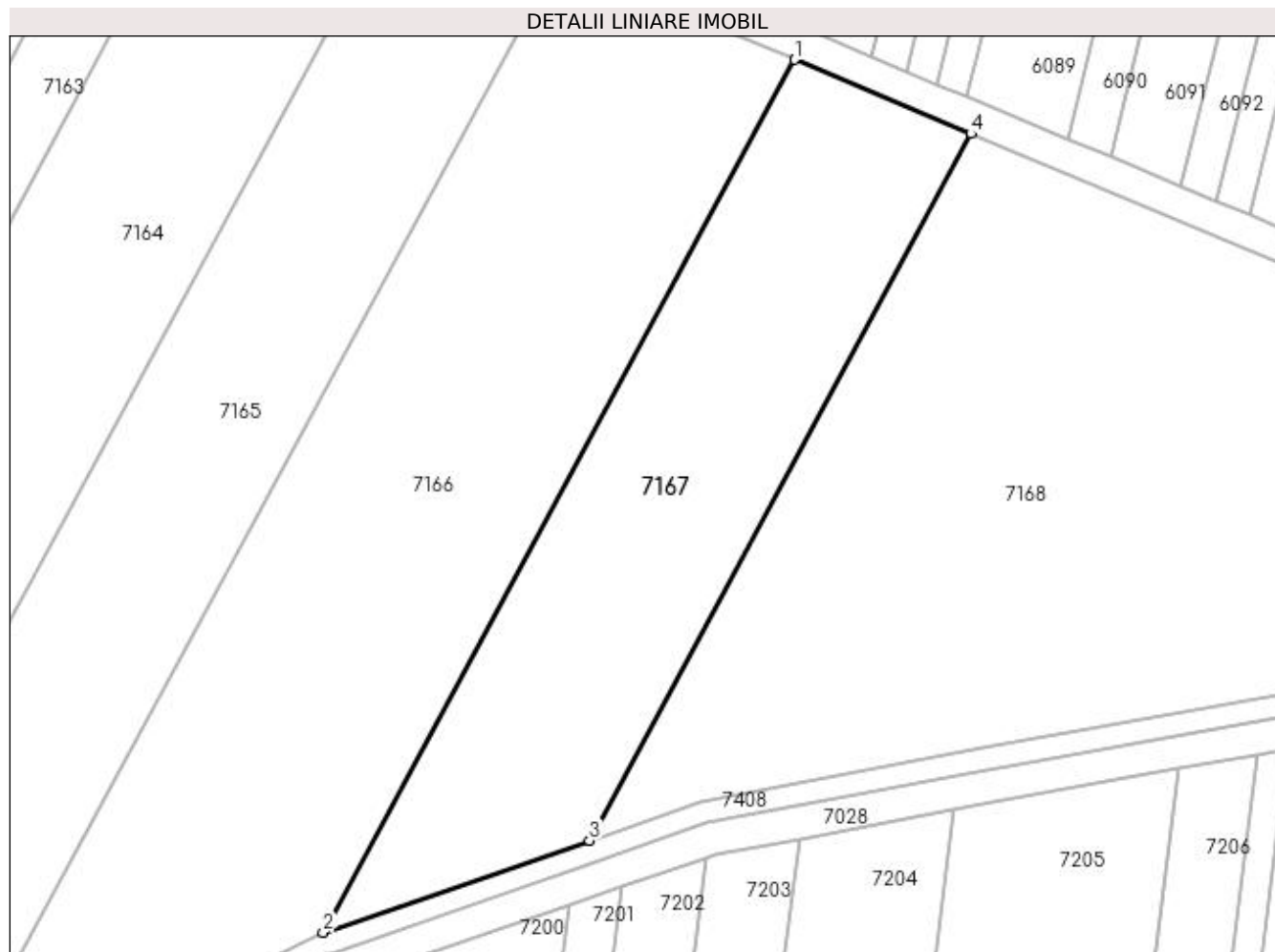
Inscrieri privind dezmembramintele dreptului de proprietate, drepturi reale de garanție și sarcini	Referințe
NU SUNT	

## Anexa Nr. 1 La Partea I

## Teren

Nr cadastral	Suprafața (mp)*	Observații / Referințe
	Din acte: 5.900 Masurata: 5.746	

\* Suprafața este determinată în planul de proiecție Stereo 70.



## Date referitoare la teren

Crt	Categorie folosință	Intra vilan	Suprafața (mp)	Tarla	Parcelă	Nr. topo	Observații / Referințe
1	arabil	NU	5.746	59	92	-	IMOBIL DIMINUAT CU 2.61% FATA DE SUPRAFATA DIN ACT

## Lungime Segmente

1) Valorile lungimilor segmentelor sunt obținute din proiecție în plan.

Punct început	X / Y	Punct sfârșit	X / Y	Lungime segment (** (m)
1	427.156,041 297.458,201	2	427.069,592 297.298,195	181.867
2	427.069,592 297.298,195	3	427.118,396 297.315,064	51.637
3	427.118,396 297.315,064	4	427.188,386 297.444,605	147.239
4	427.188,386 297.444,605	1	427.156,041 297.458,201	35.086

**\*\* Lungimile segmentelor sunt determinate în planul de proiecție Stereo 70 și sunt rotunjite la 1 milimetru.**

**\*\*\* Distanța dintre puncte este formată din segmente cumulate ce sunt mai mici decât valoarea 1 milimetru.**



**DATE DESPRE IMOBILUL NR. 7168**

Oficiul de Cadastru și Publicitate Imobiliară DOLJ  
Biroul de Cadastru și Publicitate Imobiliară Craiova

**A. Partea I. Descrierea imobilului**

TEREN Extravilan

Adresa: Jud. Dolj, T59, P93

Nr. Crt	Nr cadastral Nr. topografic	Suprafața* (mp)	Observații / Referințe
A1		Din acte: 15.000 Masurata: 14.609	Sector cadastral:18 Teren neimprejmut;

**B. Partea II. Proprietari și acte**

Inscrieri privitoare la dreptul de proprietate și alte drepturi reale		Referințe
/		
Act Administrativ nr. TDP 1189-48053, din 06/06/1997 emis de COMISIA JUDETEANA DOLJ;		
B1	Intabulare, drept de PROPRIETATE, dobandit prin Reconstituire, cota actuala 1/1, cota initiala 1/1 1) <b>BADEA FLORINA</b> , LIPSĂ CNP	A1

**C. Partea III. SARCINI .**

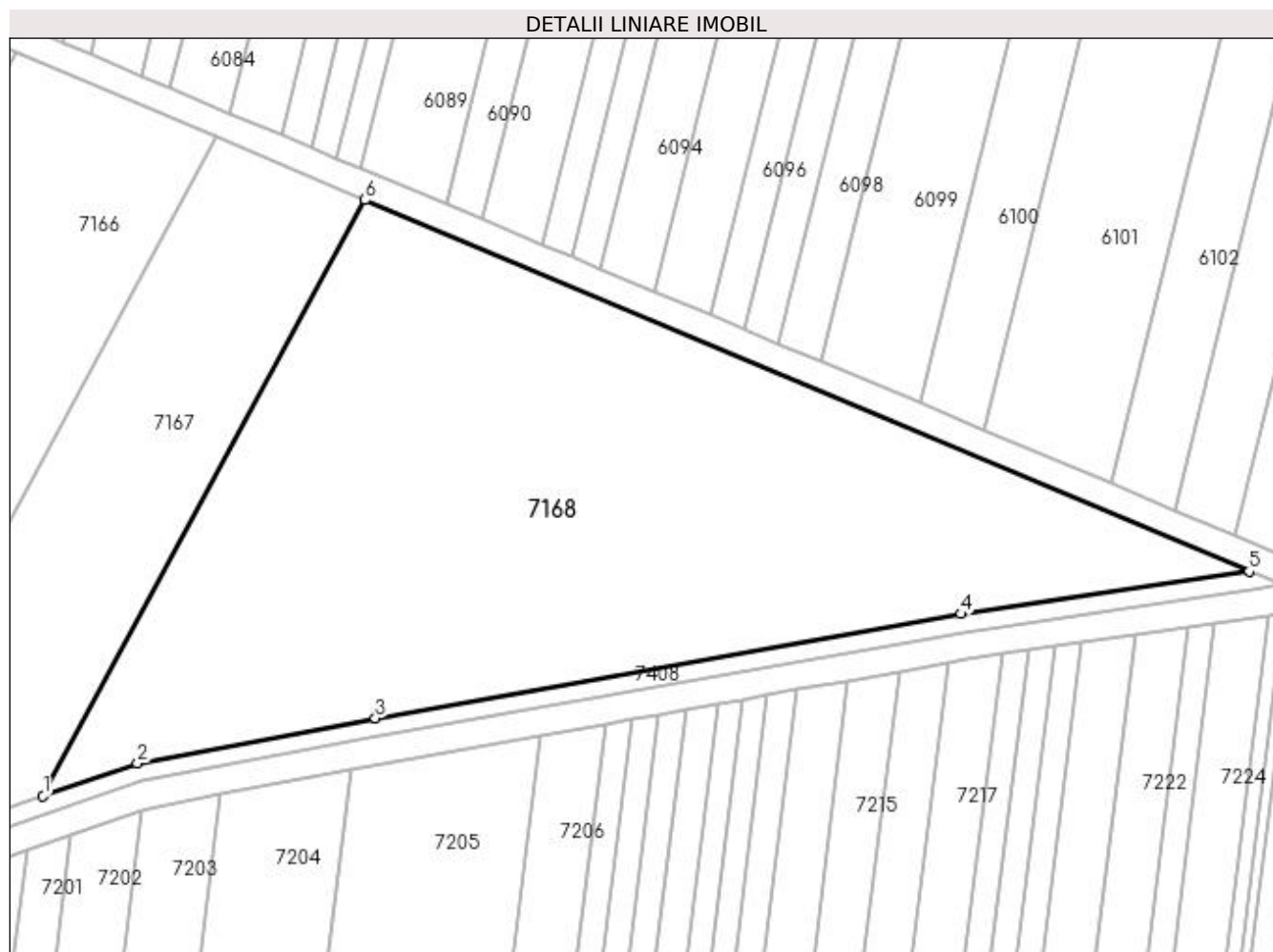
Inscrieri privind dezmembramintele dreptului de proprietate, drepturi reale de garanție și sarcini	Referințe
NU SUNT	

## Anexa Nr. 1 La Partea I

## Teren

Nr cadastral	Suprafața (mp)*	Observații / Referințe
	Din acte: 15.000 Masurata: 14.609	

\* Suprafața este determinată în planul de proiecție Stereo 70.



## Date referitoare la teren

Crt	Categorie folosință	Intravilan	Suprafața (mp)	Tarla	Parcelă	Nr. topo	Observații / Referințe
1	arabil	NU	14.609	59	93	-	IMOBIL DIMINUAT CU 2.61% FATA DE SUPRAFATA DIN ACT

## Lungime Segmente

1) Valorile lungimilor segmentelor sunt obținute din proiecție în plan.

Punct început	X / Y	Punct sfârșit	X / Y	Lungime segment (** (m)
1	427.118,396 297.315,064	2	427.138,948 297.322,168	21.745
2	427.138,948 297.322,168	3	427.190,635 297.331,98	52.61
3	427.190,635 297.331,98	4	427.317,833 297.354,624	129.197
4	427.317,833 297.354,624	5	427.380,509 297.363,845	63.351



Punct început	X / Y	Punct sfârşit	X / Y	Lungime segment (** (m)
5	427.380,509 297.363,845	6	427.188,386 297.444,605	208.407
6	427.188,386 297.444,605	1	427.118,396 297.315,064	147.239

\*\* Lungimile segmentelor sunt determinate în planul de proiecţie Stereo 70 şi sunt rotunjite la 1 milimetru.

\*\*\* Distanţa dintre puncte este formată din segmente cumulate ce sunt mai mici decât valoarea 1 milimetru.



**DATE DESPRE IMOBILUL NR. 7169**

Oficiul de Cadastru și Publicitate Imobiliară DOLJ  
Biroul de Cadastru și Publicitate Imobiliară Craiova

**A. Partea I. Descrierea imobilului**

TEREN Extravilan

Adresa: Jud. Dolj, T59

Nr. Crt	Nr cadastral Nr. topografic	Suprafața* (mp)	Observații / Referințe
A1		1.286	Sector cadastral:18 Teren neimprejmuit;

**B. Partea II. Proprietari și acte**

Inscrieri privitoare la dreptul de proprietate și alte drepturi reale		Referințe
/		
Act Normativ nr. LEGE 7, din 13/03/1996 emis de PARLAMENT;		
B1	Inscrierea provizorie, drept de PROPRIETATE, dobandit prin Lege, cota actuala 1/1, cota initiala 1/1 1) NEIDENTIFICAT NEIDENTIFICAT	A1

**C. Partea III. SARCINI .**

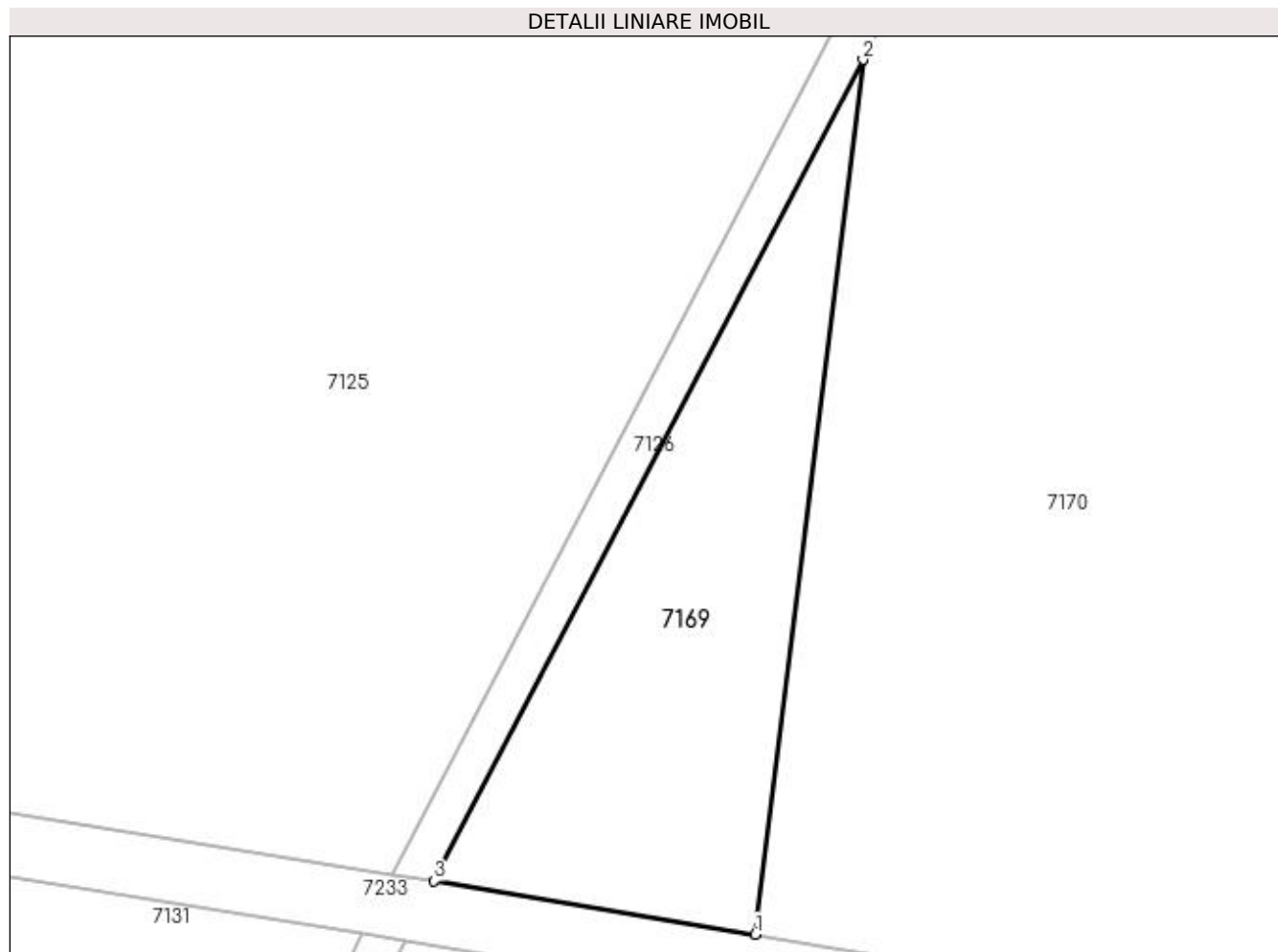
Inscrieri privind dezmembramintele dreptului de proprietate, drepturi reale de garanție și sarcini	Referințe
NU SUNT	

## Anexa Nr. 1 La Partea I

## Teren

Nr cadastral	Suprafața (mp)*	Observații / Referințe
	1.286	

\* Suprafața este determinată în planul de proiecție Stereo 70.



## Date referitoare la teren

Crt	Categorie folosință	Intra vilan	Suprafața (mp)	Tarla	Parcelă	Nr. topo	Observații / Referințe
1	arabil	NU	1.286	59	-	-	

## Lungime Segmente

1) Valorile lungimilor segmentelor sunt obținute din proiecție în plan.

Punct început	X / Y	Punct sfârșit	X / Y	Lungime segment (** (m)
1	426.109,376 297.052,43	2	426.119,586 297.135,246	83.443
2	426.119,586 297.135,246	3	426.078,943 297.057,498	87.73
3	426.078,943 297.057,498	1	426.109,376 297.052,43	30.852

\*\* Lungimile segmentelor sunt determinate în planul de proiecție Stereo 70 și sunt rotunjite la 1 milimetru.

\*\*\* Distanța dintre puncte este formată din segmente cumulate ce sunt mai mici decât valoarea 1 milimetru.

**DATE DESPRE IMOBILUL NR. 7170**

Oficiul de Cadastru și Publicitate Imobiliară DOLJ  
Biroul de Cadastru și Publicitate Imobiliară Craiova

**A. Partea I. Descrierea imobilului**

TEREN Extravilan

Adresa: Jud. Dolj, T59, P29

Nr. Crt	Nr cadastral Nr. topografic	Suprafața* (mp)	Observații / Referințe
A1		36.300	Sector cadastral:18 Teren neimprejmut;

**B. Partea II. Proprietari și acte**

Inscrieri privitoare la dreptul de proprietate și alte drepturi reale		Referințe
/		
Act Administrativ nr. TDP 2945, din 28/09/2004 emis de COMISIA JUDETEANA DOLJ;		
B1	Intabulare, drept de PROPRIETATE, dobândit prin Reconstituire, cota actuala 1/1, cota initiala 1/1 1) ELIESCU MIHAI AURELIAN CRAISOR, LIPSĂ CNP 2) LAMBESCU INES EMILIA, LIPSĂ CNP 3) ILIESCU DENIS, LIPSĂ CNP 4) ELIESCU STELIAN CONSTANTIN VULTURAS, LIPSĂ CNP	A1

**C. Partea III. SARCINI .**

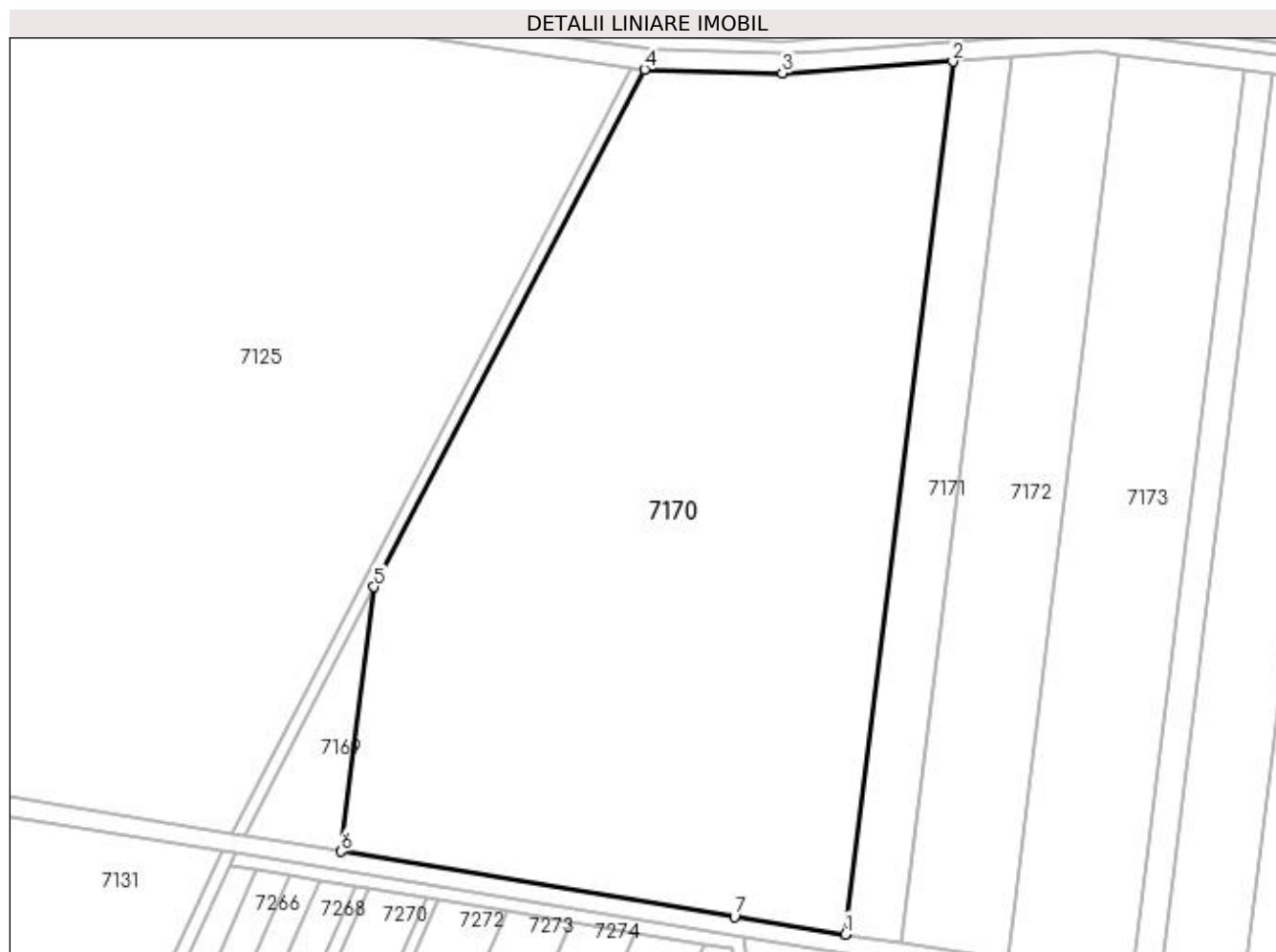
Inscrieri privind dezmembramintele dreptului de proprietate, drepturi reale de garanție și sarcini	Referințe
NU SUNT	

## Anexa Nr. 1 La Partea I

## Teren

Nr cadastral	Suprafața (mp)*	Observații / Referințe
	36.300	

\* Suprafața este determinată în planul de proiecție Stereo 70.



## Date referitoare la teren

Crt	Categorie folosință	Intra vilan	Suprafața (mp)	Tarla	Parcelă	Nr. topo	Observații / Referințe
1	arabil	NU	36.300	59	29	-	

## Lungime Segmente

1) Valorile lungimilor segmentelor sunt obținute din proiecție în plan.

Punct început	X / Y	Punct sfârșit	X / Y	Lungime segment (** (m)
1	426.267,194 297.026,44	2	426.300,888 297.299,744	275.374
2	426.300,888 297.299,744	3	426.247,499 297.296,083	53.514
3	426.247,499 297.296,083	4	426.204,279 297.297,262	43.236
4	426.204,279 297.297,262	5	426.119,586 297.135,246	182.817
5	426.119,586 297.135,246	6	426.109,376 297.052,43	83.443

Punct început	X / Y	Punct sfârșit	X / Y	Lungime segment (** (m)
6	426.109,376 297.052,43	7	426.232,497 297.031,926	124.817
7	426.232,497 297.031,926	1	426.267,194 297.026,44	35.127

\*\* Lungimile segmentelor sunt determinate în planul de proiecție Stereo 70 și sunt rotunjite la 1 milimetru.

\*\*\* Distanța dintre puncte este formată din segmente cumulate ce sunt mai mici decât valoarea 1 milimetru.





**DATE DESPRE IMOBILUL NR. 7171**

Oficiul de Cadastru și Publicitate Imobiliară DOLJ  
Biroul de Cadastru și Publicitate Imobiliară Craiova

**A. Partea I. Descrierea imobilului**

TEREN Extravilan

Adresa: Jud. Dolj, T59, P30

Nr. Crt	Nr cadastral Nr. topografic	Suprafața* (mp)	Observații / Referințe
A1		5.000	Sector cadastral:18 Teren neimprejmuit;

**B. Partea II. Proprietari și acte**

Inscrieri privitoare la dreptul de proprietate și alte drepturi reale		Referințe
/		
Act Administrativ nr. TDP 737-44590, din 18/04/1996 emis de COMISIA JUDETEANA DOLJ (CERTIFICAT DE DECES SERIA DZ NR 107156);		
B1	Intabulare, drept de PROPRIETATE, dobandit prin Reconstituire, cota actuala 1/1, cota initiala 1/1 1) MITRICA ANICA DEFUNCT:Da	A1

**C. Partea III. SARCINI .**

Inscrieri privind dezmembramintele dreptului de proprietate, drepturi reale de garanție și sarcini	Referințe
NU SUNT	

## Anexa Nr. 1 La Partea I

## Teren

Nr cadastral	Suprafața (mp)*	Observații / Referințe
	5.000	

\* Suprafața este determinată în planul de proiecție Stereo 70.



## Date referitoare la teren

Crt	Categorie folosință	Intra vilan	Suprafața (mp)	Tarla	Parcelă	Nr. topo	Observații / Referințe
1	arabil	NU	5.000	59	30	-	

## Lungime Segmente

1) Valorile lungimilor segmentelor sunt obținute din proiecție în plan.

Punct început	X / Y	Punct sfârșit	X / Y	Lungime segment (** (m)
1	426.285,006 297.023,623	2	426.319,202 297.301,0	279.477
2	426.319,202 297.301,0	3	426.300,888 297.299,744	18.357
3	426.300,888 297.299,744	4	426.267,194 297.026,44	275.374
4	426.267,194 297.026,44	1	426.285,006 297.023,623	18.033

**\*\* Lungimile segmentelor sunt determinate în planul de proiecție Stereo 70 și sunt rotunjite la 1 milimetru.**

**\*\*\* Distanța dintre puncte este formată din segmente cumulate ce sunt mai mici decât valoarea 1 milimetru.**



**DATE DESPRE IMOBILUL NR. 7172**

Oficiul de Cadastru și Publicitate Imobiliară DOLJ  
 Biroul de Cadastru și Publicitate Imobiliară Craiova

**A. Partea I. Descrierea imobilului**

TEREN Extravilan

Adresa: Jud. Dolj, T59, P31

Nr. Crt	Nr cadastral Nr. topografic	Suprafața* (mp)	Observații / Referințe
A1		9.483	Sector cadastral:18 Teren neimprejmuit;

**B. Partea II. Proprietari și acte**

Inscrieri privitoare la dreptul de proprietate și alte drepturi reale		Referințe
/		
Act Notarial nr. CM NR.76, din 31/03/2004 emis de BNP DANA TOMITA (CERTIFICAT DE DECES DS NR. 851605);		
B1	Intabulare, drept de PROPRIETATE, dobandit prin Succesiune, cota actuala 1/1, cota initiala 1/1 1) MIHAI MARIN DEFUNCT:Da	A1

**C. Partea III. SARCINI .**

Inscrieri privind dezmembramintele dreptului de proprietate, drepturi reale de garanție și sarcini	Referințe
NU SUNT	

## Anexa Nr. 1 La Partea I

## Teren

Nr cadastral	Suprafața (mp)*	Observații / Referințe
	9.483	

\* Suprafața este determinată în planul de proiecție Stereo 70.



## Date referitoare la teren

Crt	Categorie folosință	Intra vilan	Suprafața (mp)	Tarla	Parcelă	Nr. topo	Observații / Referințe
1	arabil	NU	9.483	59	31	-	

## Lungime Segmente

1) Valorile lungimilor segmentelor sunt obținute din proiecție în plan.

Punct început	X / Y	Punct sfârșit	X / Y	Lungime segment (** (m)
1	426.318,106 297.018,389	2	426.353,065 297.301,95	285.707
2	426.353,065 297.301,95	3	426.346,133 297.302,847	6.989
3	426.346,133 297.302,847	4	426.319,202 297.301,0	26.994
4	426.319,202 297.301,0	5	426.285,006 297.023,623	279.477
5	426.285,006 297.023,623	1	426.318,106 297.018,389	33.511

**\*\* Lungimile segmentelor sunt determinate în planul de proiecție Stereo 70 și sunt rotunjite la 1 milimetru.**

**\*\*\* Distanța dintre puncte este formată din segmente cumulate ce sunt mai mici decât valoarea 1 milimetru.**





**DATE DESPRE IMOBILUL NR. 7173**

Oficiul de Cadastru și Publicitate Imobiliară DOLJ  
Biroul de Cadastru și Publicitate Imobiliară Craiova

**A. Partea I. Descrierea imobilului**

TEREN Extravilan

Adresa: Jud. Dolj, T.59, P.32

Nr. Crt	Nr cadastral Nr. topografic	Suprafața* (mp)	Observații / Referințe
A1	35244	11.300	Sector cadastral:18 Teren neimprejmit;

**B. Partea II. Proprietari și acte**

Inscrieri privitoare la dreptul de proprietate și alte drepturi reale		Referințe
<b>113612 / 20/04/2021</b>		
Act Notarial nr. ACT DE PARTAJ VOLUNTAR AUT. NR. 1670, din 24/06/1998 emis de BNP PAPA EUGENIA (ACT ADMINISTRATIV NR TDP NR. 510-58836 DIN 18.10.1995, EMIS DE CJ DOLJ;ACT NOTARIAL NR C.M. NR. 62 DIN 24.06.1998, EMIS DE BNP PAPA EUGENIA);		
B1	Intabulare, drept de PROPRIETATE, dobandit prin lesire Din Indiviziune, cota actuala 1/1, cota initiala 1/1 1) <b>NICOLAE FLOAREA</b> <i>OBSERVATII: DEF. MITRACHE ION</i>	A1

**C. Partea III. SARCINI .**

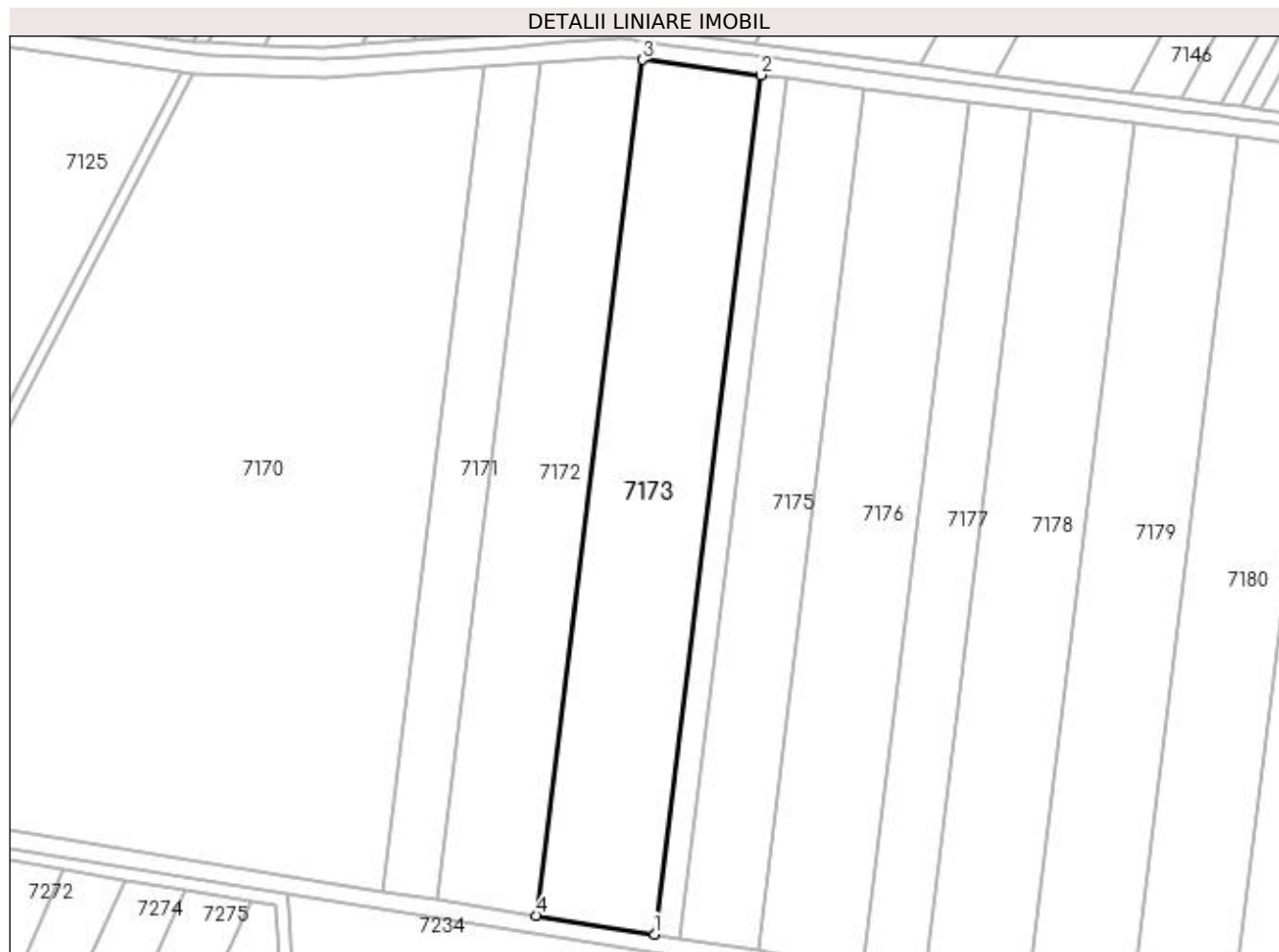
Inscrieri privind dezmembramintele dreptului de proprietate, drepturi reale de garanție și sarcini	Referințe
NU SUNT	

## Anexa Nr. 1 La Partea I

## Teren

Nr cadastral	Suprafața (mp)*	Observații / Referințe
35244	11.300	

\* Suprafața este determinată în planul de proiecție Stereo 70.



## Date referitoare la teren

Crt	Categorie folosință	Intra vilan	Suprafața (mp)	Tarla	Parcelă	Nr. topo	Observații / Referințe
1	arabil	NU	11.300	59	32	-	

## Lungime Segmente

1) Valorile lungimilor segmentelor sunt obținute din proiecție în plan.

Punct început	X / Y	Punct sfârșit	X / Y	Lungime segment (** (m)
1	426.357,118 297.012,221	2	426.392,213 297.296,884	286.818
2	426.392,213 297.296,884	3	426.353,065 297.301,95	39.475
3	426.353,065 297.301,95	4	426.318,106 297.018,389	285.707
4	426.318,106 297.018,389	1	426.357,118 297.012,221	39.497

**\*\* Lungimile segmentelor sunt determinate în planul de proiecție Stereo 70 și sunt rotunjite la 1 milimetru.**

**\*\*\* Distanța dintre puncte este formată din segmente cumulate ce sunt mai mici decât valoarea 1 milimetru.**



**DATE DESPRE IMOBILUL NR. 7174**

Oficiul de Cadastru și Publicitate Imobiliară DOLJ  
Biroul de Cadastru și Publicitate Imobiliară Craiova

**A. Partea I. Descrierea imobilului**

TEREN Extravilan

Adresa: Jud. Dolj, T 59 P 33/1

Nr. Crt	Nr cadastral Nr. topografic	Suprafața* (mp)	Observații / Referințe
A1	32322	2.500	Sector cadastral:18 Teren neimprejmuit;

**B. Partea II. Proprietari și acte**

Inscrieri privitoare la dreptul de proprietate și alte drepturi reale	Referințe
<b>133175 / 28/10/2015</b>	
Act Notarial nr. CVC AUT. NR. 2241, din 30/09/2010 emis de NP CRISTIAN MIHAIL;	
B1	A1
Intabulare, drept de PROPRIETATE, dobandit prin Conventie, cota actuala 1/1, cota initiala 1/1 1) SC DELTA BERCENI INVEST SRL, CIF:22046319	

**C. Partea III. SARCINI .**

Inscrieri privind dezmembramintele dreptului de proprietate, drepturi reale de garanție și sarcini	Referințe
NU SUNT	

## Anexa Nr. 1 La Partea I

## Teren

Nr cadastral	Suprafața (mp)*	Observații / Referințe
32322	2.500	

\* Suprafața este determinată în planul de proiecție Stereo 70.



## Date referitoare la teren

Crt	Categorie folosință	Intra vilan	Suprafața (mp)	Tarla	Parcelă	Nr. topo	Observații / Referințe
1	arabil	NU	2.500	59	33/1	-	

## Lungime Segmente

1) Valorile lungimilor segmentelor sunt obținute din proiecție în plan.

Punct început	X / Y	Punct sfârșit	X / Y	Lungime segment (** (m)
1	426.365,729 297.010,859	2	426.400,853 297.295,765	287.063
2	426.400,853 297.295,765	3	426.392,213 297.296,884	8.713
3	426.392,213 297.296,884	4	426.357,118 297.012,221	286.818
4	426.357,118 297.012,221	1	426.365,729 297.010,859	8.718

**\*\* Lungimile segmentelor sunt determinate în planul de proiecție Stereo 70 și sunt rotunjite la 1 milimetru.**

**\*\*\* Distanța dintre puncte este formată din segmente cumulate ce sunt mai mici decât valoarea 1 milimetru.**





**DATE DESPRE IMOBILUL NR. 7175**

Oficiul de Cadastru și Publicitate Imobiliară DOLJ  
Biroul de Cadastru și Publicitate Imobiliară Craiova

**A. Partea I. Descrierea imobilului**

TEREN Extravilan

Adresa: Jud. Dolj, T59, P33

Nr. Crt	Nr cadastral Nr. topografic	Suprafața* (mp)	Observații / Referințe
A1		7.500	Sector cadastral:18 Teren neimprejmuit;

**B. Partea II. Proprietari și acte**

Inscrieri privitoare la dreptul de proprietate și alte drepturi reale	Referințe
/	
Act Administrativ nr. TDP 156-48411, din 04/08/1994 emis de COMISIA JUDETEANA DOLJ;	
B1	A1
Intabulare, drept de PROPRIETATE, dobândit prin Reconstituire, cota actuala 1/1, cota initiala 1/1 1) MITRACHE ANA, LIPSĂ CNP	

**C. Partea III. SARCINI .**

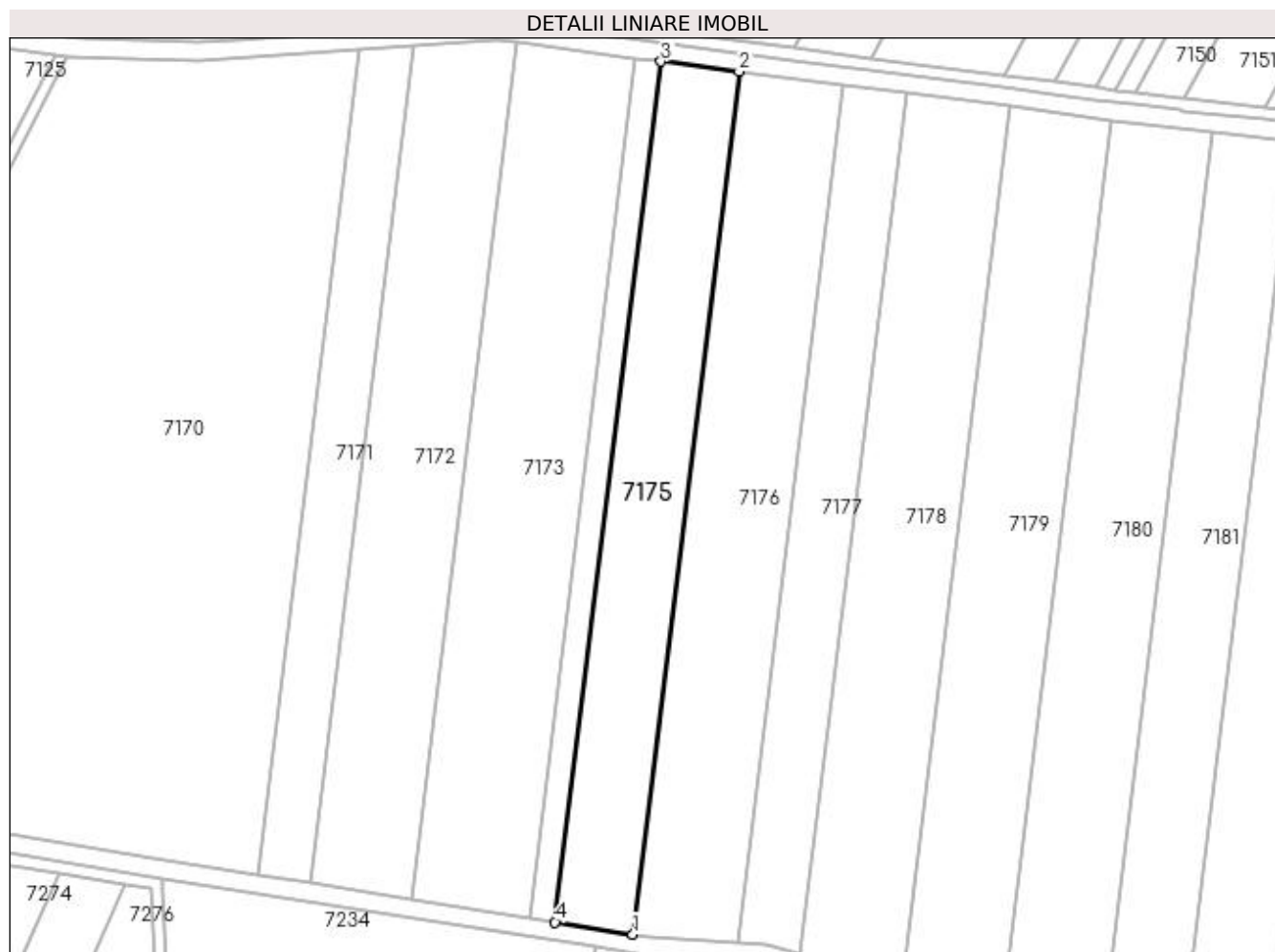
Inscrieri privind dezmembramintele dreptului de proprietate, drepturi reale de garanție și sarcini	Referințe
NU SUNT	

## Anexa Nr. 1 La Partea I

## Teren

Nr cadastral	Suprafața (mp)*	Observații / Referințe
	7.500	

\* Suprafața este determinată în planul de proiecție Stereo 70.



## Date referitoare la teren

Crt	Categorie folosință	Intra vilan	Suprafața (mp)	Tarla	Parcelă	Nr. topo	Observații / Referințe
1	arabil	NU	7.500	59	33	-	

## Lungime Segmente

1) Valorile lungimilor segmentelor sunt obținute din proiecție în plan.

Punct început	X / Y	Punct sfârșit	X / Y	Lungime segment (** (m)
1	426.391,517 297.006,781	2	426.426,731 297.292,416	287.798
2	426.426,731 297.292,416	3	426.400,853 297.295,765	26.094
3	426.400,853 297.295,765	4	426.365,729 297.010,859	287.063
4	426.365,729 297.010,859	1	426.391,517 297.006,781	26.109

**\*\* Lungimile segmentelor sunt determinate în planul de proiecție Stereo 70 și sunt rotunjite la 1 milimetru.**

**\*\*\* Distanța dintre puncte este formată din segmente cumulate ce sunt mai mici decât valoarea 1 milimetru.**



**DATE DESPRE IMOBILUL NR. 7176**

Oficiul de Cadastru și Publicitate Imobiliară DOLJ  
Biroul de Cadastru și Publicitate Imobiliară Craiova

**A. Partea I. Descrierea imobilului**

TEREN Extravilan

Adresa: Jud. Dolj, Tarlaua 59 Parcela 34

Nr. Crt	Nr cadastral Nr. topografic	Suprafața* (mp)	Observații / Referințe
A1	32974	10.000	Sector cadastral:18 Teren neimpregmuit;

**B. Partea II. Proprietari și acte**

Inscrieri privitoare la dreptul de proprietate și alte drepturi reale		Referințe
<b>12811 / 03/02/2017</b>		
Act Notarial nr. 7, din 17/01/2012 emis de BNP CLAUDIU-VIRGIL FAURAR (ACT NOTARIAL NR 6 DIN 17.01.2012, EMIS DE BNP CLAUDIU-VIRGIL FAURAR;ACT NOTARIAL NR 264 DIN 20.02.1995, EMIS DE BNP CARSTEA TEREZIA;ACT ADMINISTRATIV NR 1505-44823 DIN 28.01.1998, EMIS DE COMISIA JUDETEANA DOLJ; ACT NOTARIAL NR 2 DIN 05.01.2012, EMIS DE BNP CLAUDIU-VIRGIL FAURAR;ACT NOTARIAL NR 86 DIN 04.12.2007, EMIS DE BNP SANDU COSMIN;ACT NOTARIAL NR 8 DIN 17.01.2012, EMIS DE BNP CLAUDIU-VIRGIL FAURAR;ACT NOTARIAL NR 84 DIN 16.02.2012, EMIS DE BNP CARSTEA-CABA TEREZIA);		
B1	Intabulare, drept de PROPRIETATE, dobandit prin Succesiune, cota actuala 2/6, cota initiala 1/1 1) <b>POPA COSTEL TITUS</b> <i>OBSERVATII: DEFUNCTI MATEESCU MARIA, POPA PATRU, IONESCU SEVASTICA</i>	A1
B2	Intabulare, drept de PROPRIETATE, dobandit prin Succesiune, cota actuala 2/6, cota initiala 1/1 1) <b>ARIES IOANA</b>	A1
B3	Intabulare, drept de PROPRIETATE, dobandit prin Succesiune, cota actuala 1/6, cota initiala 1/1 1) <b>DIACONESCU COSTEL MARIAN</b>	A1
B4	Intabulare, drept de PROPRIETATE, dobandit prin Succesiune, cota actuala 1/6, cota initiala 1/1 1) <b>DIACONESCU ILIE CORNEL</b>	A1

**C. Partea III. SARCINI .**

Inscrieri privind dezmembramintele dreptului de proprietate, drepturi reale de garanție și sarcini	Referințe
NU SUNT	

## Anexa Nr. 1 La Partea I

## Teren

Nr cadastral	Suprafața (mp)*	Observații / Referințe
32974	10.000	

\* Suprafața este determinată în planul de proiecție Stereo 70.



## Date referitoare la teren

Crt	Categorie folosință	Intra vilan	Suprafața (mp)	Tarla	Parcelă	Nr. topo	Observații / Referințe
1	arabil	NU	10.000	59	34	-	

## Lungime Segmente

1) Valorile lungimilor segmentelor sunt obținute din proiecție în plan.

Punct început	X / Y	Punct sfârșit	X / Y	Lungime segment (** (m)
1	426.461,264 297.287,948	2	426.426,731 297.292,416	34.82
2	426.426,731 297.292,416	3	426.391,517 297.006,781	287.798
3	426.391,517 297.006,781	4	426.397,438 297.005,845	5.995
4	426.397,438 297.005,845	5	426.426,252 297.003,958	28.876
5	426.426,252 297.003,958	1	426.461,264 297.287,948	286.14

**\*\* Lungimile segmentelor sunt determinate în planul de proiecție Stereo 70 și sunt rotunjite la 1 milimetru.**

**\*\*\* Distanța dintre puncte este formată din segmente cumulate ce sunt mai mici decât valoarea 1 milimetru.**





**DATE DESPRE IMOBILUL NR. 7177**

Oficiul de Cadastru și Publicitate Imobiliară DOLJ  
Biroul de Cadastru și Publicitate Imobiliară Craiova

**A. Partea I. Descrierea imobilului**

TEREN Extravilan

Adresa: Jud. Dolj, T59, P35

Nr. Crt	Nr cadastral Nr. topografic	Suprafața* (mp)	Observații / Referințe
A1		6.000	Sector cadastral:18 Teren neimprejmuit;

**B. Partea II. Proprietari și acte**

Inscrieri privitoare la dreptul de proprietate și alte drepturi reale	Referințe
/	
Act Administrativ nr. TDP 244-42780, din 10/02/1995 emis de COMISIA JUDETEANA DOLJ (CERTIFICAT DE DECES DM NR.888664);	
B1	A1
Intabulare, drept de PROPRIETATE, dobandit prin Reconstituire, cota actuala 1/1, cota initiala 1/1 1) <b>MARINESCU MARIN</b> , LIPSĂ CNP DEFUNCT:Da	

**C. Partea III. SARCINI .**

Inscrieri privind dezmembramintele dreptului de proprietate, drepturi reale de garanție și sarcini	Referințe
NU SUNT	

## Anexa Nr. 1 La Partea I

## Teren

Nr cadastral	Suprafața (mp)*	Observații / Referințe
	6.000	

\* Suprafața este determinată în planul de proiecție Stereo 70.



## Date referitoare la teren

Crt	Categorie folosință	Intra vilan	Suprafața (mp)	Tarla	Parcelă	Nr. topo	Observații / Referințe
1	arabil	NU	6.000	59	35	-	

## Lungime Segmente

1) Valorile lungimilor segmentelor sunt obținute din proiecție în plan.

Punct început	X / Y	Punct sfârșit	X / Y	Lungime segment (** (m)
1	426.446,962 297.000,521	2	426.482,066 297.285,256	286.89
2	426.482,066 297.285,256	3	426.461,264 297.287,948	20.976
3	426.461,264 297.287,948	4	426.426,252 297.003,958	286.14
4	426.426,252 297.003,958	5	426.435,601 297.003,345	9.369
5	426.435,601 297.003,345	1	426.446,962 297.000,521	11.707

**\*\* Lungimile segmentelor sunt determinate în planul de proiecție Stereo 70 și sunt rotunjite la 1 milimetru.**

**\*\*\* Distanța dintre puncte este formată din segmente cumulate ce sunt mai mici decât valoarea 1 milimetru.**



**DATE DESPRE IMOBILUL NR. 7178**

Oficiul de Cadastru și Publicitate Imobiliară DOLJ  
Biroul de Cadastru și Publicitate Imobiliară Craiova

**A. Partea I. Descrierea imobilului**

TEREN Extravilan

Adresa: Jud. Dolj, T59, P36

Nr. Crt	Nr cadastral Nr. topografic	Suprafața* (mp)	Observații / Referințe
A1		10.000	Sector cadastral:18 Teren neimprejmuit;

**B. Partea II. Proprietari și acte**

Inscrieri privitoare la dreptul de proprietate și alte drepturi reale		Referințe
/		
Act Notarial nr. APV NR.1691, din 08/11/1999 emis de BNP DOINA FAURAR;		
B1	Intabulare, drept de PROPRIETATE, dobandit prin lesire Din Indiviziune, cota actuala 1/1, cota initiala 1/1 1) MITRACHE GHEORGHE	A1

**C. Partea III. SARCINI .**

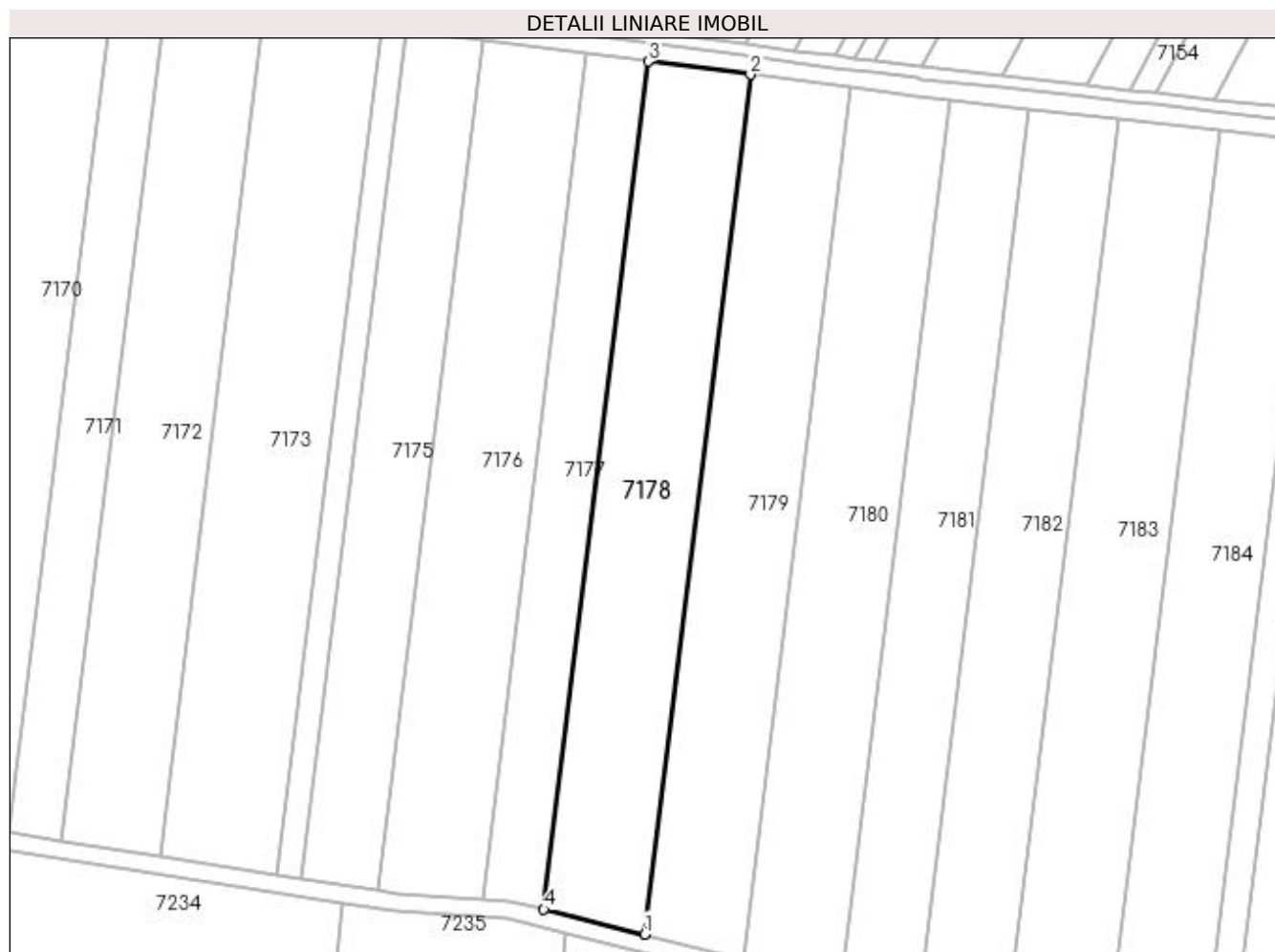
Inscrieri privind dezmembramintele dreptului de proprietate, drepturi reale de garanție și sarcini	Referințe
NU SUNT	

## Anexa Nr. 1 La Partea I

## Teren

Nr cadastral	Suprafața (mp)*	Observații / Referințe
	10.000	

\* Suprafața este determinată în planul de proiecție Stereo 70.



## Date referitoare la teren

Crt	Categorie folosință	Intra vilan	Suprafața (mp)	Tarla	Parcelă	Nr. topo	Observații / Referințe
1	arabil	NU	10.000	59	36	-	

## Lungime Segmente

1) Valorile lungimilor segmentelor sunt obținute din proiecție în plan.

Punct început	X / Y	Punct sfârșit	X / Y	Lungime segment (** (m)
1	426.480,802 296.992,108	2	426.516,395 297.280,813	290.89
2	426.516,395 297.280,813	3	426.482,066 297.285,256	34.616
3	426.482,066 297.285,256	4	426.446,962 297.000,521	286.89
4	426.446,962 297.000,521	1	426.480,802 296.992,108	34.87

**\*\* Lungimile segmentelor sunt determinate în planul de proiecție Stereo 70 și sunt rotunjite la 1 milimetru.**

**\*\*\* Distanța dintre puncte este formată din segmente cumulate ce sunt mai mici decât valoarea 1 milimetru.**





**DATE DESPRE IMOBILUL NR. 7179**

Oficiul de Cadastru și Publicitate Imobiliară DOLJ  
Biroul de Cadastru și Publicitate Imobiliară Craiova

**A. Partea I. Descrierea imobilului**

TEREN Extravilan

Adresa: Jud. Dolj, T59, P37

Nr. Crt	Nr cadastral Nr. topografic	Suprafața* (mp)	Observații / Referințe
A1		10.000	Sector cadastral:18 Teren neimprejmuit;

**B. Partea II. Proprietari și acte**

Inscrieri privitoare la dreptul de proprietate și alte drepturi reale	Referințe
/	
Act Notarial nr. APV NR.335, din 09/03/2017 emis de BNP IONASCU NICOLAE;	
B1	A1
Intabulare, drept de PROPRIETATE, dobandit prin lesire Din Indiviziune, cota actuala 1/1, cota initiala 1/1 1) BECIU IOANA	

**C. Partea III. SARCINI .**

Inscrieri privind dezmembramintele dreptului de proprietate, drepturi reale de garanție și sarcini	Referințe
NU SUNT	

## Anexa Nr. 1 La Partea I

## Teren

Nr cadastral	Suprafața (mp)*	Observații / Referințe
	10.000	

\* Suprafața este determinată în planul de proiecție Stereo 70.



## Date referitoare la teren

Crt	Categorie folosință	Intra vilan	Suprafața (mp)	Tarla	Parcelă	Nr. topo	Observații / Referințe
1	arabil	NU	10.000	59	37	-	

## Lungime Segmente

1) Valorile lungimilor segmentelor sunt obținute din proiecție în plan.

Punct început	X / Y	Punct sfârșit	X / Y	Lungime segment (** (m)
1	426.514,183 296.983,81	2	426.550,259 297.276,43	294.836
2	426.550,259 297.276,43	3	426.516,395 297.280,813	34.146
3	426.516,395 297.280,813	4	426.480,802 296.992,108	290.89
4	426.480,802 296.992,108	1	426.514,183 296.983,81	34.397

**\*\* Lungimile segmentelor sunt determinate în planul de proiecție Stereo 70 și sunt rotunjite la 1 milimetru.**

**\*\*\* Distanța dintre puncte este formată din segmente cumulate ce sunt mai mici decât valoarea 1 milimetru.**



**DATE DESPRE IMOBILUL NR. 7180**

Oficiul de Cadastru și Publicitate Imobiliară DOLJ  
Biroul de Cadastru și Publicitate Imobiliară Craiova

**A. Partea I. Descrierea imobilului**

TEREN Extravilan

Adresa: Jud. Dolj, T 59, P 38

Nr. Crt	Nr cadastral Nr. topografic	Suprafața* (mp)	Observații / Referințe
A1	32188	10.000	Sector cadastral:18 Teren neimprejmuit;

**B. Partea II. Proprietari și acte**

Inscrieri privitoare la dreptul de proprietate și alte drepturi reale		Referințe
<b>115408 / 24/09/2015</b>		
Act Notarial nr. CERTIFICAT MOSTENITOR NR. 14, din 09/02/1998 emis de NP PATRAU GHEORGHE (T.D.P. NR. 920-46046/18-04-1997);		
B1	Intabulare, drept de PROPRIETATE, dobandit prin Succesiune, cota actuala 1/1, cota initiala 1/1 1) CIMPOERU MIHAELA <i>OBSERVATII: DEFUNCT FLOREA ZINICA</i>	A1

**C. Partea III. SARCINI .**

Inscrieri privind dezmembramintele dreptului de proprietate, drepturi reale de garanție și sarcini	Referințe
NU SUNT	

## Anexa Nr. 1 La Partea I

## Teren

Nr cadastral	Suprafaţa (mp)*	Observaţii / Referinţe
32188	10.000	

\* Suprafaţa este determinată în planul de proiecţie Stereo 70.



## Date referitoare la teren

Crt	Categorie folosinţă	Intra vilan	Suprafaţa (mp)	Tarla	Parcelă	Nr. topo	Observaţii / Referinţe
1	arabil	NU	10.000	59	38	-	

## Lungime Segmente

1) Valorile lungimilor segmentelor sunt obţinute din proiecţie în plan.

Punct început	X / Y	Punct sfârşit	X / Y	Lungime segment (** (m)
1	426.547,12 296.975,622	2	426.583,697 297.272,315	298.94
2	426.583,697 297.272,315	3	426.572,023 297.273,614	11.746
3	426.572,023 297.273,614	4	426.550,259 297.276,43	21.945
4	426.550,259 297.276,43	5	426.514,183 296.983,81	294.836
5	426.514,183 296.983,81	1	426.547,12 296.975,622	33.939

**\*\* Lungimile segmentelor sunt determinate în planul de proiecție Stereo 70 și sunt rotunjite la 1 milimetru.**

**\*\*\* Distanța dintre puncte este formată din segmente cumulate ce sunt mai mici decât valoarea 1 milimetru.**





**DATE DESPRE IMOBILUL NR. 7181**

Oficiul de Cadastru și Publicitate Imobiliară DOLJ  
Biroul de Cadastru și Publicitate Imobiliară Craiova

**A. Partea I. Descrierea imobilului**

TEREN Extravilan

Adresa: Jud. Dolj, T59, P39

Nr. Crt	Nr cadastral Nr. topografic	Suprafața* (mp)	Observații / Referințe
A1		8.000	Sector cadastral:18 Teren neimprejmuit;

**B. Partea II. Proprietari și acte**

Inscrieri privitoare la dreptul de proprietate și alte drepturi reale	Referințe
/	
Act Notarial nr. CM NR.140, din 05/05/2006 emis de BNP TUDOR MARINELA DANIELA;	
B1	A1
Intabulare, drept de PROPRIETATE, dobandit prin Succesiune, cota actuala 1/1, cota initiala 1/1 1) VINTILA CONSTANTA	

**C. Partea III. SARCINI .**

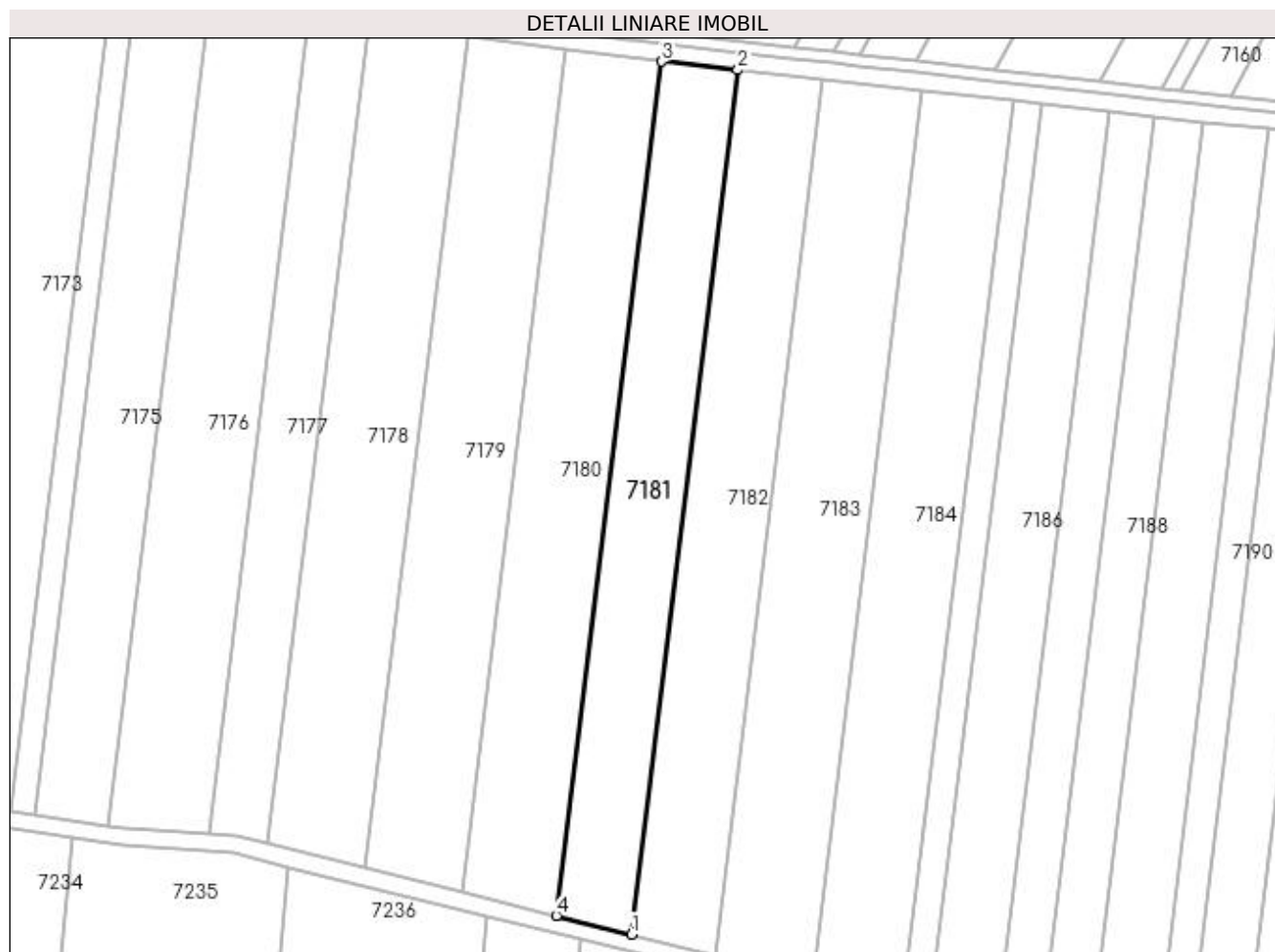
Inscrieri privind dezmembramintele dreptului de proprietate, drepturi reale de garanție și sarcini	Referințe
NU SUNT	

## Anexa Nr. 1 La Partea I

## Teren

Nr cadastral	Suprafața (mp)*	Observații / Referințe
	8.000	

\* Suprafața este determinată în planul de proiecție Stereo 70.



## Date referitoare la teren

Crt	Categorie folosință	Intra vilan	Suprafața (mp)	Tarla	Parcelă	Nr. topo	Observații / Referințe
1	arabil	NU	8.000	59	39	-	

## Lungime Segmente

1) Valorile lungimilor segmentelor sunt obținute din proiecție în plan.

Punct început	X / Y	Punct sfârșit	X / Y	Lungime segment (** (m)
1	426.573,127 296.969,156	2	426.610,139 297.269,374	302.49
2	426.610,139 297.269,374	3	426.583,697 297.272,315	26.605
3	426.583,697 297.272,315	4	426.547,12 296.975,622	298.94
4	426.547,12 296.975,622	1	426.573,127 296.969,156	26.799

**\*\* Lungimile segmentelor sunt determinate în planul de proiecție Stereo 70 și sunt rotunjite la 1 milimetru.**

**\*\*\* Distanța dintre puncte este formată din segmente cumulate ce sunt mai mici decât valoarea 1 milimetru.**



**DATE DESPRE IMOBILUL NR. 7182**

Oficiul de Cadastru și Publicitate Imobiliară DOLJ  
Biroul de Cadastru și Publicitate Imobiliară Craiova

**A. Partea I. Descrierea imobilului**

TEREN Extravilan

Adresa: Jud. Dolj, T59, P40/1

Nr. Crt	Nr cadastral Nr. topografic	Suprafața* (mp)	Observații / Referințe
A1		9.100	Sector cadastral:18 Teren neimprejmuit;

**B. Partea II. Proprietari și acte**

Inscrieri privitoare la dreptul de proprietate și alte drepturi reale		Referințe
/		
Act Notarial nr. APV NR.1134, din 29/06/2015 emis de BNP GAGEATU ILIE;		
B1	Intabulare, drept de PROPRIETATE, dobandit prin lesire Din Indiviziune, cota actuala 1/1, cota initiala 1/1 1) VIISOREANU MARIUS	A1

**C. Partea III. SARCINI .**

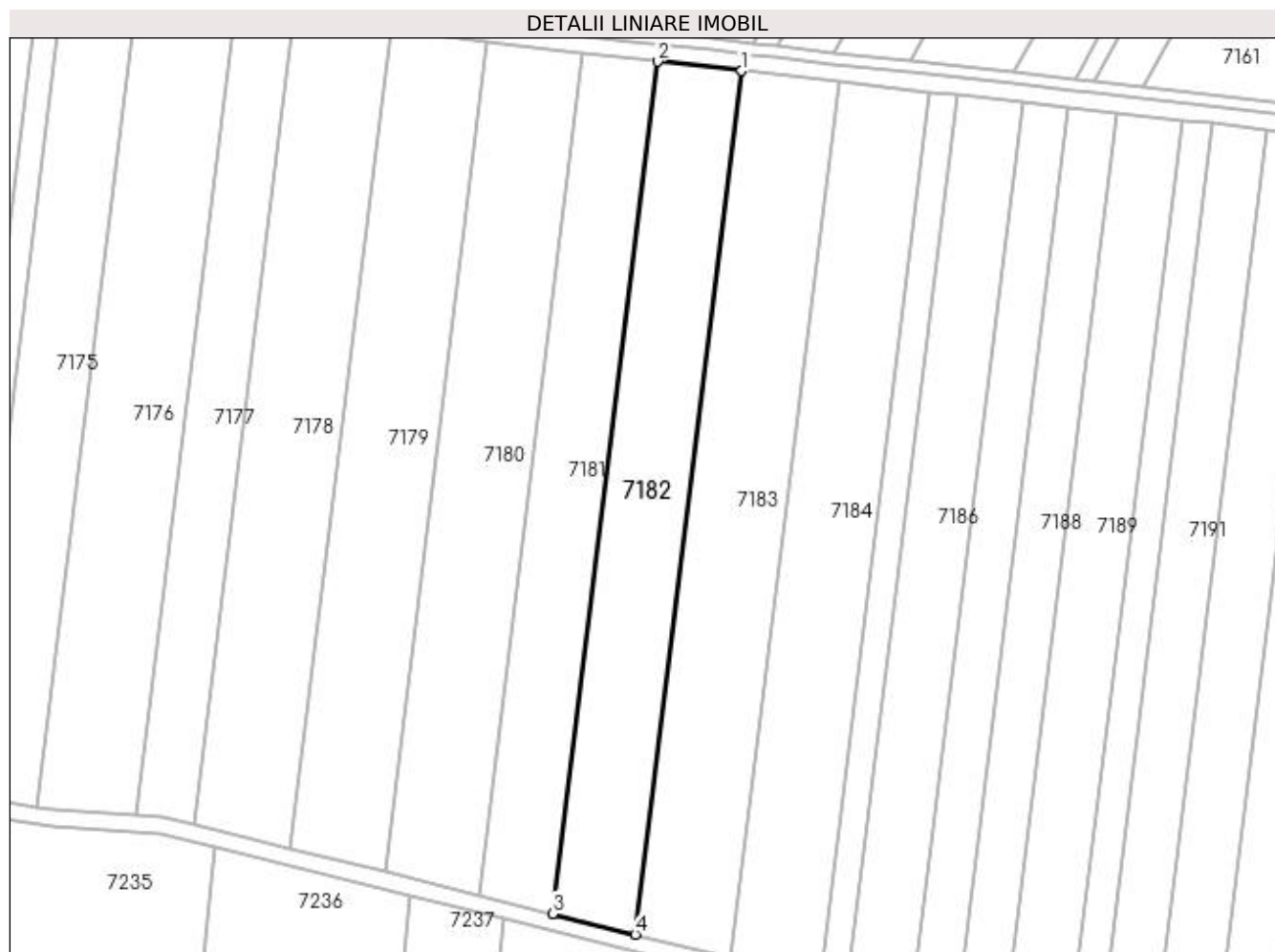
Inscrieri privind dezmembramintele dreptului de proprietate, drepturi reale de garanție și sarcini	Referințe
NU SUNT	

## Anexa Nr. 1 La Partea I

## Teren

Nr cadastral	Suprafața (mp)*	Observații / Referințe
	9.100	

\* Suprafața este determinată în planul de proiecție Stereo 70.



## Date referitoare la teren

Crt	Categorie folosință	Intra vilan	Suprafața (mp)	Tarla	Parcelă	Nr. topo	Observații / Referințe
1	arabil	NU	9.100	59	40/1	-	

## Lungime Segmente

1) Valorile lungimilor segmentelor sunt obținute din proiecție în plan.

Punct început	X / Y	Punct sfârșit	X / Y	Lungime segment (** (m)
1	426.639,845 297.266,069	2	426.610,139 297.269,374	29.889
2	426.610,139 297.269,374	3	426.573,127 296.969,156	302.49
3	426.573,127 296.969,156	4	426.602,344 296.961,893	30.107
4	426.602,344 296.961,893	1	426.639,845 297.266,069	306.479

**\*\* Lungimile segmentelor sunt determinate în planul de proiecție Stereo 70 și sunt rotunjite la 1 milimetru.**

**\*\*\* Distanța dintre puncte este formată din segmente cumulate ce sunt mai mici decât valoarea 1 milimetru.**





**DATE DESPRE IMOBILUL NR. 7183**

Oficiul de Cadastru și Publicitate Imobiliară DOLJ  
Biroul de Cadastru și Publicitate Imobiliară Craiova

**A. Partea I. Descrierea imobilului**

TEREN Extravilan

Adresa: Jud. Dolj, T59, P40

Nr. Crt	Nr cadastral Nr. topografic	Suprafața* (mp)	Observații / Referințe
A1		10.644	Sector cadastral:18 Teren neimprejmuit;

**B. Partea II. Proprietari și acte**

Inscrieri privitoare la dreptul de proprietate și alte drepturi reale	Referințe
/	
Act Notarial nr. CVC NR.1026, din 13/03/2002 emis de BNP TUDOR MARINELA DANIELA;	
B1	A1
Intabulare, drept de PROPRIETATE, dobandit prin Conventie, cota actuala 1/1, cota initiala 1/1	
1) MILITARU GABRIEL	
2) MILITARU DANIELA, LIPSĂ CNP	

**C. Partea III. SARCINI .**

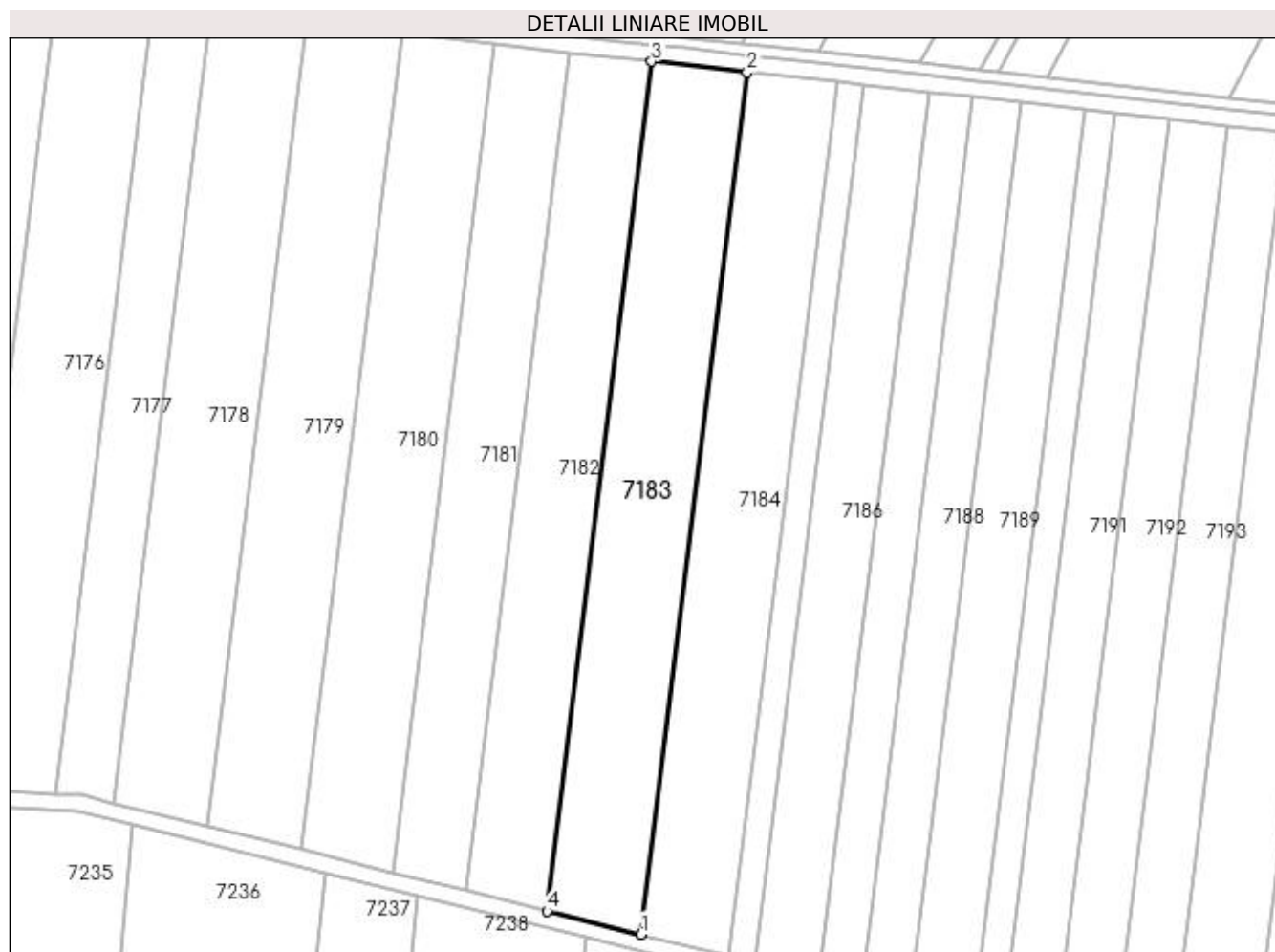
Inscrieri privind dezmembramintele dreptului de proprietate, drepturi reale de garanție și sarcini	Referințe
NU SUNT	

## Anexa Nr. 1 La Partea I

## Teren

Nr cadastral	Suprafața (mp)*	Observații / Referințe
	10.644	

\* Suprafața este determinată în planul de proiecție Stereo 70.



## Date referitoare la teren

Crt	Categorie folosință	Intra vilan	Suprafața (mp)	Tarla	Parcelă	Nr. topo	Observații / Referințe
1	arabil	NU	10.644	59	40	-	

## Lungime Segmente

1) Valorile lungimilor segmentelor sunt obținute din proiecție în plan.

Punct început	X / Y	Punct sfârșit	X / Y	Lungime segment (** (m)
1	426.636,044 296.953,515	2	426.674,107 297.262,258	311.08
2	426.674,107 297.262,258	3	426.639,845 297.266,069	34.474
3	426.639,845 297.266,069	4	426.602,344 296.961,893	306.479
4	426.602,344 296.961,893	1	426.636,044 296.953,515	34.725

**\*\* Lungimile segmentelor sunt determinate în planul de proiecție Stereo 70 și sunt rotunjite la 1 milimetru.**

**\*\*\* Distanța dintre puncte este formată din segmente cumulate ce sunt mai mici decât valoarea 1 milimetru.**



**DATE DESPRE IMOBILUL NR. 7184**

Oficiul de Cadastru și Publicitate Imobiliară DOLJ  
Biroul de Cadastru și Publicitate Imobiliară Craiova

**A. Partea I. Descrierea imobilului**

TEREN Extravilan

Adresa: Jud. Dolj, T59, P41

Nr. Crt	Nr cadastral Nr. topografic	Suprafața* (mp)	Observații / Referințe
A1		10.100	Sector cadastral:18 Teren neimprejmuit;

**B. Partea II. Proprietari și acte**

Inscrieri privitoare la dreptul de proprietate și alte drepturi reale	Referințe
/	
Act Administrativ nr. TDP 601-48675, din 06/12/1995 emis de COMISIA JUDETEANA DOLJ;	
B1	A1
Intabulare, drept de PROPRIETATE, dobândit prin Reconstituire, cota actuala 1/1, cota initiala 1/1 1) DINU NICOLAE, LIPSĂ CNP	

**C. Partea III. SARCINI .**

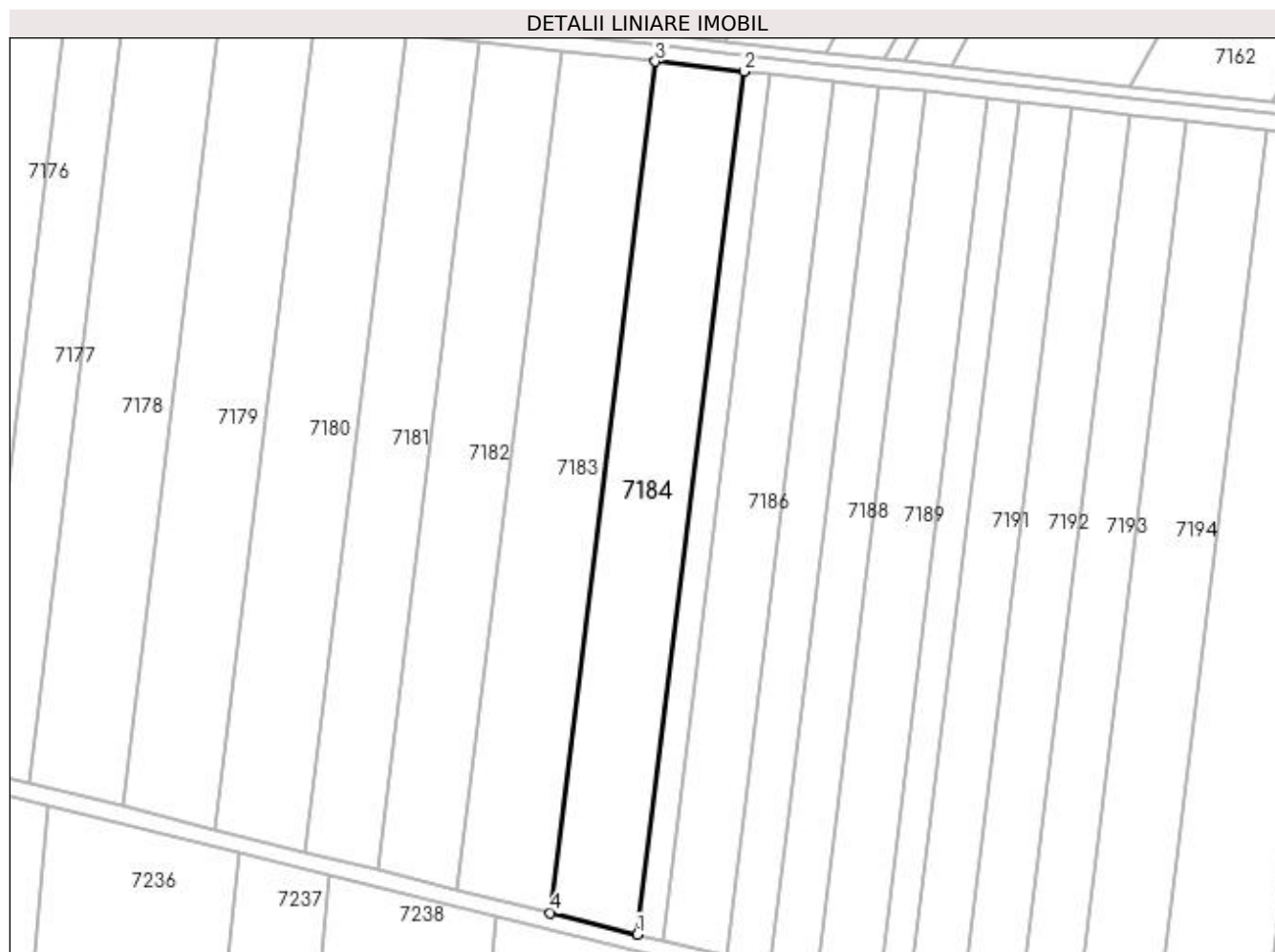
Inscrieri privind dezmembramintele dreptului de proprietate, drepturi reale de garanție și sarcini	Referințe
NU SUNT	

## Anexa Nr. 1 La Partea I

## Teren

Nr cadastral	Suprafața (mp)*	Observații / Referințe
	10.100	

\* Suprafața este determinată în planul de proiecție Stereo 70.



## Date referitoare la teren

Crt	Categorie folosință	Intra vilan	Suprafața (mp)	Tarla	Parcelă	Nr. topo	Observații / Referințe
1	arabil	NU	10.100	59	41	-	

## Lungime Segmente

1) Valorile lungimilor segmentelor sunt obținute din proiecție în plan.

Punct început	X / Y	Punct sfârșit	X / Y	Lungime segment (** (m)
1	426.667,566 296.945,679	2	426.706,156 297.258,693	315.384
2	426.706,156 297.258,693	3	426.674,107 297.262,258	32.247
3	426.674,107 297.262,258	4	426.636,044 296.953,515	311.08
4	426.636,044 296.953,515	1	426.667,566 296.945,679	32.482

**\*\* Lungimile segmentelor sunt determinate în planul de proiecție Stereo 70 și sunt rotunjite la 1 milimetru.**

**\*\*\* Distanța dintre puncte este formată din segmente cumulate ce sunt mai mici decât valoarea 1 milimetru.**





**DATE DESPRE IMOBILUL NR. 7185**

Oficiul de Cadastru și Publicitate Imobiliară DOLJ  
Biroul de Cadastru și Publicitate Imobiliară Craiova

**A. Partea I. Descrierea imobilului**

TEREN Extravilan

Adresa: Jud. Dolj, T59, P41/1

Nr. Crt	Nr cadastral Nr. topografic	Suprafața* (mp)	Observații / Referințe
A1		3.000	Sector cadastral:18 Teren neimprejmuit;

**B. Partea II. Proprietari și acte**

Inscrieri privitoare la dreptul de proprietate și alte drepturi reale	Referințe
/	
Act Administrativ nr. TDP 806-9579, din 18/02/1997 emis de COMISIA JUDETEANA DOLJ;	
B1	A1
Intabulare, drept de PROPRIETATE, dobandit prin Reconstituire, cota actuala 1/1, cota initiala 1/1 1) COMBEI TUDORA, LIPSĂ CNP	

**C. Partea III. SARCINI .**

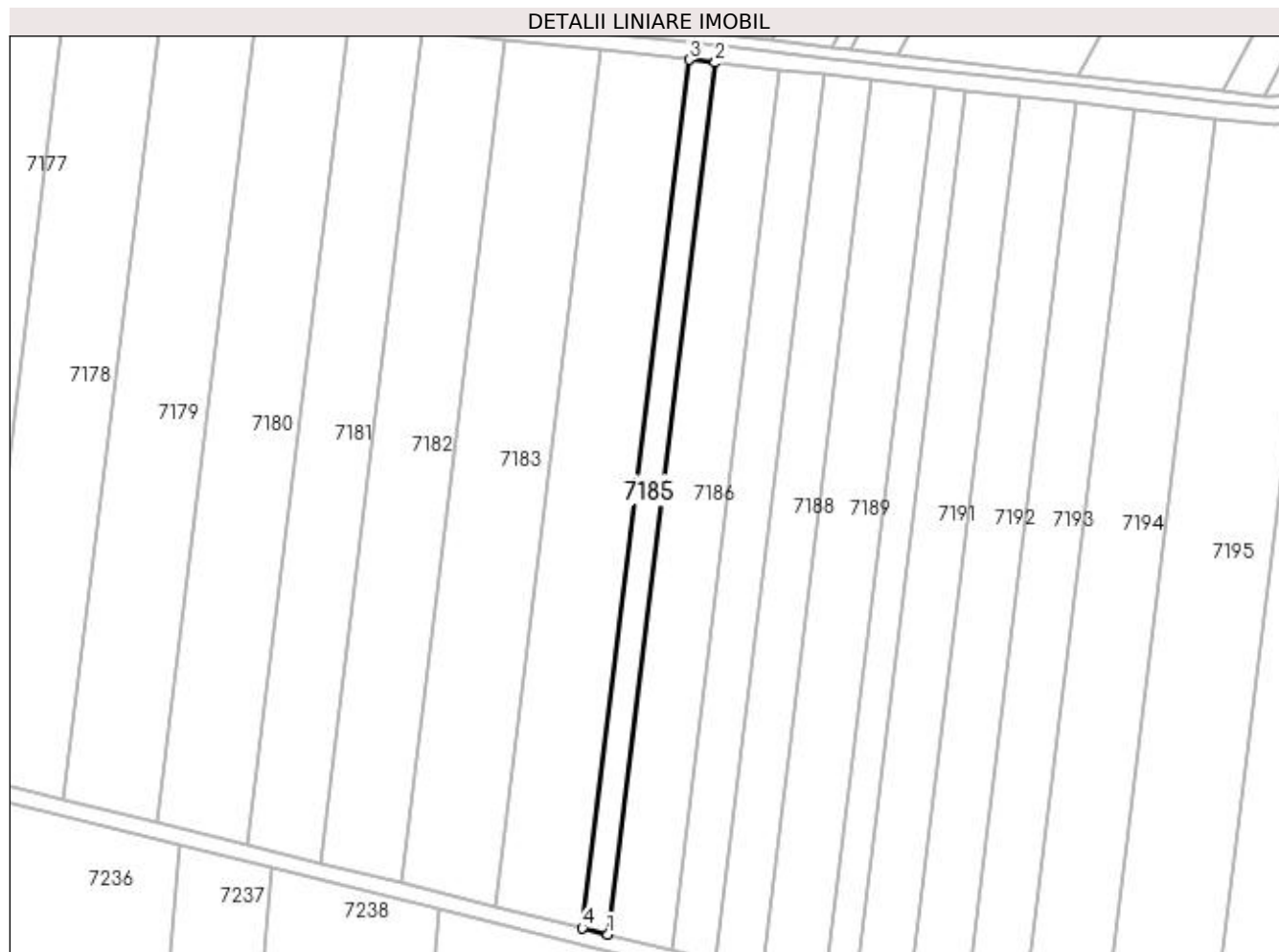
Inscrieri privind dezmembramintele dreptului de proprietate, drepturi reale de garanție și sarcini	Referințe
NU SUNT	

## Anexa Nr. 1 La Partea I

## Teren

Nr cadastral	Suprafața (mp)*	Observații / Referințe
	3.000	

\* Suprafața este determinată în planul de proiecție Stereo 70.



## Date referitoare la teren

Crt	Categorie folosință	Intra vilan	Suprafața (mp)	Tarla	Parcelă	Nr. topo	Observații / Referințe
1	arabil	NU	3.000	59	41/1	-	

## Lungime Segmente

1) Valorile lungimilor segmentelor sunt obținute din proiecție în plan.

Punct început	X / Y	Punct sfârșit	X / Y	Lungime segment (** (m)
1	426.676,847 296.943,372	2	426.715,592 297.257,643	316.651
2	426.715,592 297.257,643	3	426.706,156 297.258,693	9.494
3	426.706,156 297.258,693	4	426.667,566 296.945,679	315.384
4	426.667,566 296.945,679	1	426.676,847 296.943,372	9.563

**\*\* Lungimile segmentelor sunt determinate în planul de proiecție Stereo 70 și sunt rotunjite la 1 milimetru.**

**\*\*\* Distanța dintre puncte este formată din segmente cumulate ce sunt mai mici decât valoarea 1 milimetru.**



**DATE DESPRE IMOBILUL NR. 7186**

Oficiul de Cadastru și Publicitate Imobiliară DOLJ  
Biroul de Cadastru și Publicitate Imobiliară Craiova

**A. Partea I. Descrierea imobilului**

TEREN Extravilan

Adresa: Jud. Dolj, T59, P42

Nr. Crt	Nr cadastral Nr. topografic	Suprafața* (mp)	Observații / Referințe
A1		7.500	Sector cadastral:18 Teren neimprejmuit;

**B. Partea II. Proprietari și acte**

Inscrieri privitoare la dreptul de proprietate și alte drepturi reale	Referințe
/	
Act Administrativ nr. TDP 601-48675, din 06/12/1995 emis de COMISIA JUDETEANA DOLJ;	
B1	A1
Intabulare, drept de PROPRIETATE, dobândit prin Reconstituire, cota actuala 1/1, cota initiala 1/1 1) DINU NICOLAE, LIPSĂ CNP	

**C. Partea III. SARCINI .**


Inscrieri privind dezmembramintele dreptului de proprietate, drepturi reale de garanție și sarcini	Referințe
NU SUNT	

## Anexa Nr. 1 La Partea I

## Teren

Nr cadastral	Suprafața (mp)*	Observații / Referințe
	7.500	

\* Suprafața este determinată în planul de proiecție Stereo 70.



## Date referitoare la teren

Crt	Categorie folosință	Intra vilan	Suprafața (mp)	Tarla	Parcelă	Nr. topo	Observații / Referințe
1	arabil	NU	7.500	59	42	-	

## Lungime Segmente

1) Valorile lungimilor segmentelor sunt obținute din proiecție în plan.

Punct început	X / Y	Punct sfârșit	X / Y	Lungime segment (** (m)
1	426.699,887 296.937,644	2	426.739,017 297.255,037	319.797
2	426.739,017 297.255,037	3	426.715,592 297.257,643	23.57
3	426.715,592 297.257,643	4	426.676,847 296.943,372	316.651
4	426.676,847 296.943,372	1	426.699,887 296.937,644	23.742

**\*\* Lungimile segmentelor sunt determinate în planul de proiecție Stereo 70 și sunt rotunjite la 1 milimetru.**

**\*\*\* Distanța dintre puncte este formată din segmente cumulate ce sunt mai mici decât valoarea 1 milimetru.**





**DATE DESPRE IMOBILUL NR. 7187**

Oficiul de Cadastru și Publicitate Imobiliară DOLJ  
Biroul de Cadastru și Publicitate Imobiliară Craiova

**A. Partea I. Descrierea imobilului**

TEREN Extravilan

Adresa: Jud. Dolj, T59, P43/1

Nr. Crt	Nr cadastral Nr. topografic	Suprafața* (mp)	Observații / Referințe
A1		5.100	Sector cadastral:18 Teren neimprejmuit;

**B. Partea II. Proprietari și acte**

Inscrieri privitoare la dreptul de proprietate și alte drepturi reale	Referințe
/	
Act Administrativ nr. TDP 922-46046, din 18/04/1997 emis de COMISIA JUDETEANA DOLJ;	
B1	A1
Intabulare, drept de PROPRIETATE, dobândit prin Reconstituire, cota actuala 1/1, cota initiala 1/1 1) DICULESCU DUMITRU, LIPSĂ CNP	

**C. Partea III. SARCINI .**

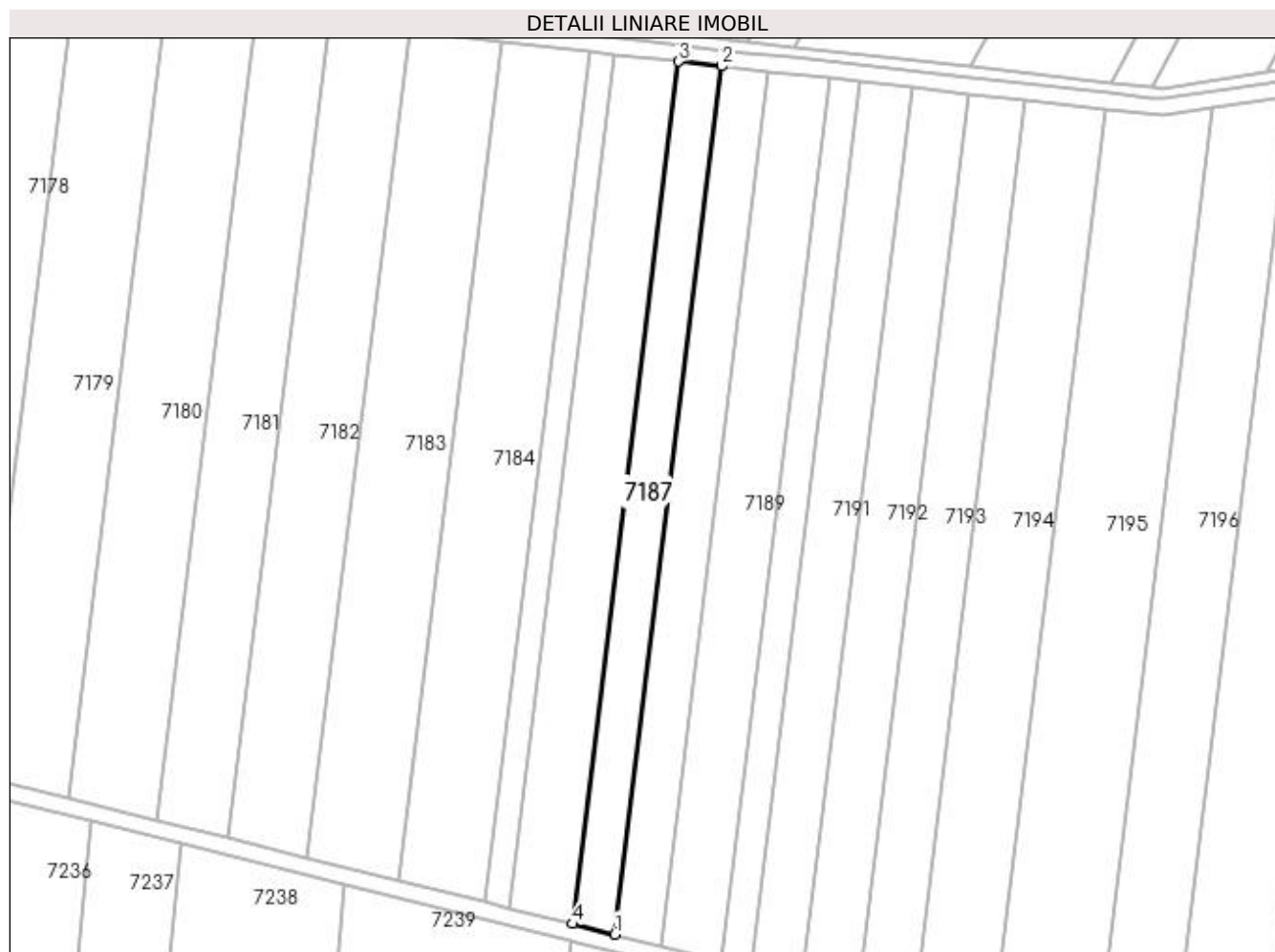
Inscrieri privind dezmembramintele dreptului de proprietate, drepturi reale de garanție și sarcini	Referințe
NU SUNT	

## Anexa Nr. 1 La Partea I

## Teren

Nr cadastral	Suprafața (mp)*	Observații / Referințe
	5.100	

\* Suprafața este determinată în planul de proiecție Stereo 70.



## Date referitoare la teren

Crt	Categorie folosință	Intra vilan	Suprafața (mp)	Tarla	Parcelă	Nr. topo	Observații / Referințe
1	arabil	NU	5.100	59	43/1	-	

## Lungime Segmente

1) Valorile lungimilor segmentelor sunt obținute din proiecție în plan.

Punct început	X / Y	Punct sfârșit	X / Y	Lungime segment (** (m)
1	426.715,426 296.933,781	2	426.754,816 297.253,28	321.918
2	426.754,816 297.253,28	3	426.739,017 297.255,037	15.896
3	426.739,017 297.255,037	4	426.699,887 296.937,644	319.797
4	426.699,887 296.937,644	1	426.715,426 296.933,781	16.012

**\*\* Lungimile segmentelor sunt determinate în planul de proiecție Stereo 70 și sunt rotunjite la 1 milimetru.**

**\*\*\* Distanța dintre puncte este formată din segmente cumulate ce sunt mai mici decât valoarea 1 milimetru.**



**DATE DESPRE IMOBILUL NR. 7188**

Oficiul de Cadastru și Publicitate Imobiliară DOLJ  
Biroul de Cadastru și Publicitate Imobiliară Craiova

**A. Partea I. Descrierea imobilului**

TEREN Extravilan

Adresa: Jud. Dolj, T59, P43

Nr. Crt	Nr cadastral Nr. topografic	Suprafața* (mp)	Observații / Referințe
A1		5.600	Sector cadastral:18 Teren neimpregmuit;

**B. Partea II. Proprietari și acte**

Inscrieri privitoare la dreptul de proprietate și alte drepturi reale	Referințe
/	
Act Administrativ nr. TDP 1856-59438, din 16/01/2001 emis de COMISIA JUDETEANA DOLJ;	
B1	A1
Intabulare, drept de PROPRIETATE, dobândit prin Reconstituire, cota actuala 1/1, cota initiala 1/1 1) DICULESCU CONSTANTINA, LIPSĂ CNP	

**C. Partea III. SARCINI .**

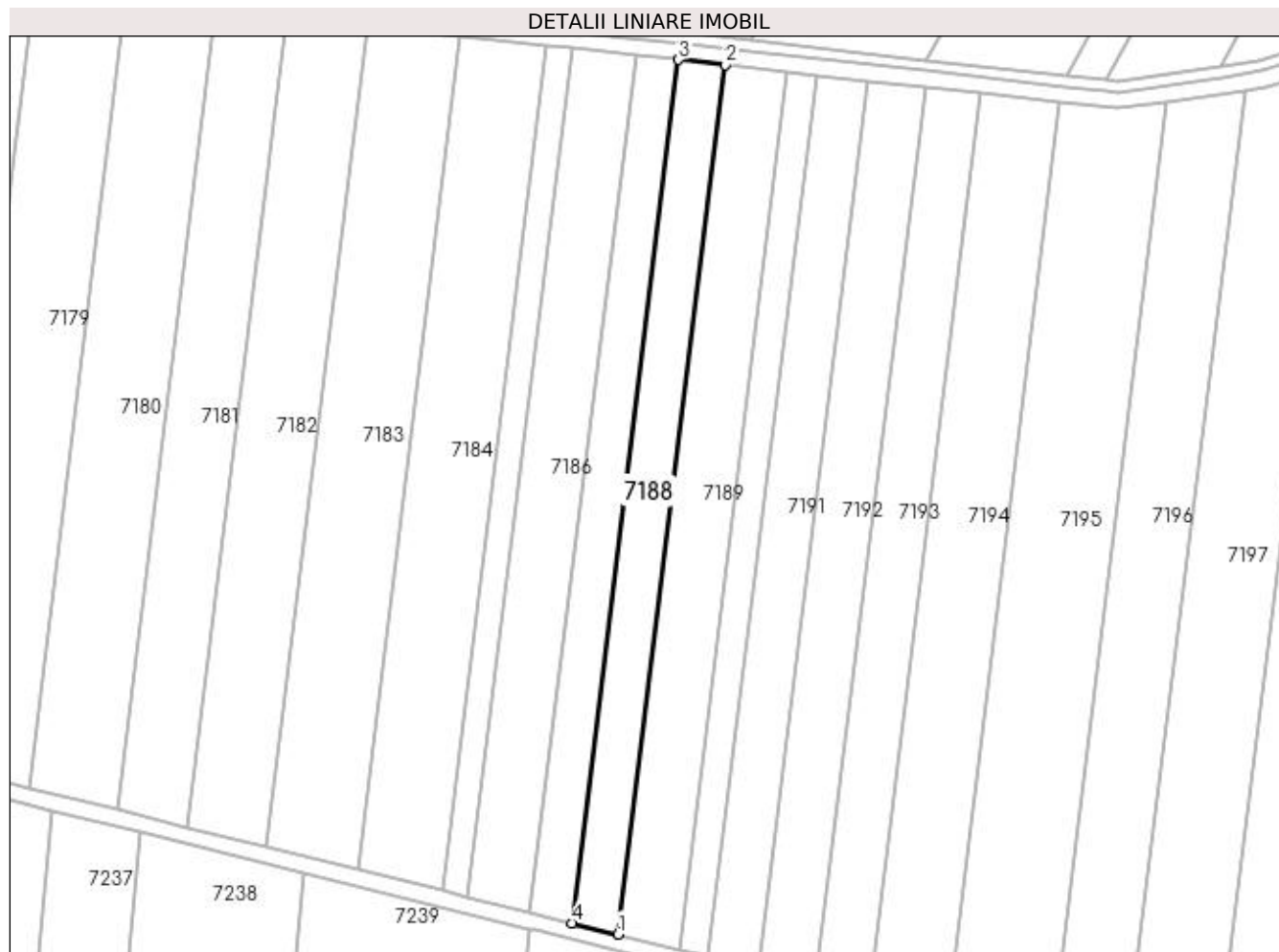
Inscrieri privind dezmembramintele dreptului de proprietate, drepturi reale de garanție și sarcini	Referințe
NU SUNT	

## Anexa Nr. 1 La Partea I

## Teren

Nr cadastral	Suprafața (mp)*	Observații / Referințe
	5.600	

\* Suprafața este determinată în planul de proiecție Stereo 70.



## Date referitoare la teren

Crt	Categorie folosință	Intra vilan	Suprafața (mp)	Tarla	Parcelă	Nr. topo	Observații / Referințe
1	arabil	NU	5.600	59	43	-	

## Lungime Segmente

1) Valorile lungimilor segmentelor sunt obținute din proiecție în plan.

Punct început	X / Y	Punct sfârșit	X / Y	Lungime segment (** (m)
1	426.732,372 296.929,568	2	426.772,044 297.251,363	324.232
2	426.772,044 297.251,363	3	426.754,816 297.253,28	17.335
3	426.754,816 297.253,28	4	426.715,426 296.933,781	321.918
4	426.715,426 296.933,781	1	426.732,372 296.929,568	17.461

**\*\* Lungimile segmentelor sunt determinate în planul de proiecție Stereo 70 și sunt rotunjite la 1 milimetru.**

**\*\*\* Distanța dintre puncte este formată din segmente cumulate ce sunt mai mici decât valoarea 1 milimetru.**





**DATE DESPRE IMOBILUL NR. 7189**

Oficiul de Cadastru și Publicitate Imobiliară DOLJ  
Biroul de Cadastru și Publicitate Imobiliară Craiova

**A. Partea I. Descrierea imobilului**

TEREN Extravilan

Adresa: Jud. Dolj, T59, P44

Nr. Crt	Nr cadastral Nr. topografic	Suprafața* (mp)	Observații / Referințe
A1		7.500	Sector cadastral:18 Teren neimpregmuit;

**B. Partea II. Proprietari și acte**

Inscrieri privitoare la dreptul de proprietate și alte drepturi reale	Referințe
/	
Act Administrativ nr. TDP 1402-44813, din 08/09/1997 emis de COMISIA JUDETEANA DOLJ;	
B1	A1
Intabulare, drept de PROPRIETATE, dobândit prin Reconstituire, cota actuala 1/1, cota initiala 1/1 1) RADULESCU AURORA, LIPSĂ CNP	

**C. Partea III. SARCINI .**

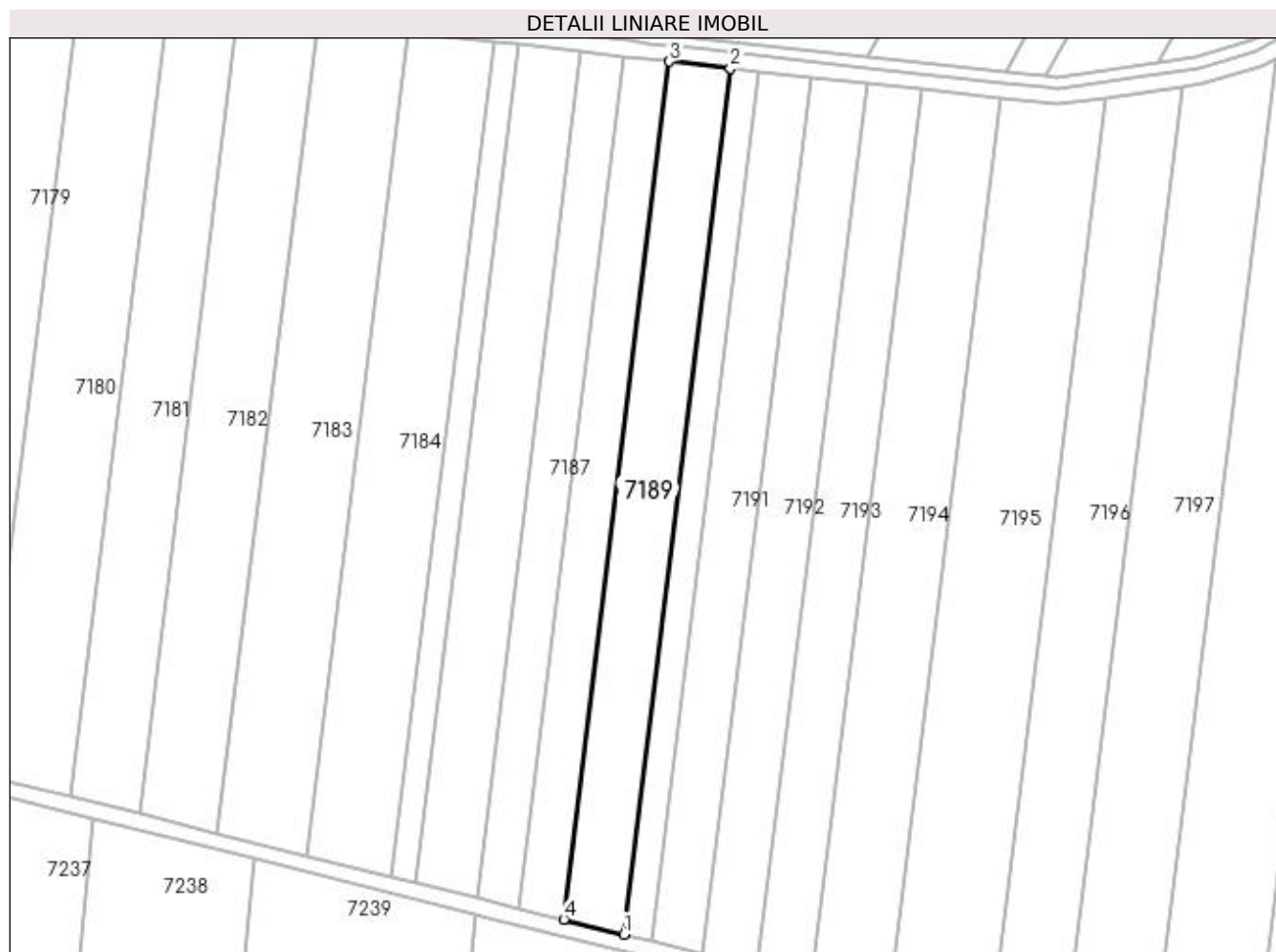
Inscrieri privind dezmembramintele dreptului de proprietate, drepturi reale de garanție și sarcini	Referințe
NU SUNT	

## Anexa Nr. 1 La Partea I

## Teren

Nr cadastral	Suprafața (mp)*	Observații / Referințe
	7.500	

\* Suprafața este determinată în planul de proiecție Stereo 70.



## Date referitoare la teren

Crt	Categorie folosință	Intra vilan	Suprafața (mp)	Tarla	Parcelă	Nr. topo	Observații / Referințe
1	arabil	NU	7.500	59	44	-	

## Lungime Segmente

1) Valorile lungimilor segmentelor sunt obținute din proiecție în plan.

Punct început	X / Y	Punct sfârșit	X / Y	Lungime segment (** (m)
1	426.754,879 296.923,973	2	426.794,927 297.248,818	327.304
2	426.794,927 297.248,818	3	426.772,044 297.251,363	23.024
3	426.772,044 297.251,363	4	426.732,372 296.929,568	324.232
4	426.732,372 296.929,568	1	426.754,879 296.923,973	23.192

**\*\* Lungimile segmentelor sunt determinate în planul de proiecție Stereo 70 și sunt rotunjite la 1 milimetru.**

**\*\*\* Distanța dintre puncte este formată din segmente cumulate ce sunt mai mici decât valoarea 1 milimetru.**



**DATE DESPRE IMOBILUL NR. 7190**

Oficiul de Cadastru și Publicitate Imobiliară DOLJ  
Biroul de Cadastru și Publicitate Imobiliară Craiova

**A. Partea I. Descrierea imobilului**

TEREN Extravilan

Adresa: Jud. Dolj, T.59, P.44

Nr. Crt	Nr cadastral Nr. topografic	Suprafața* (mp)	Observații / Referințe
A1	35108	3.600	Sector cadastral:18 Teren neimprejmuit;

**B. Partea II. Proprietari și acte**

Inscrieri privitoare la dreptul de proprietate și alte drepturi reale		Referințe
<b>45812 / 25/02/2021</b>		
Act Notarial nr. C.M. 214, din 12/08/2020 emis de BNP LAPADATU ILIE (ACT ADMINISTRATIV NR 1358-45303 DIN 02.09.1997, EMIS DE COMISIA JUD. DOLJ;ACT NOTARIAL NR C.M. CU PARTAJ SUCCESORAL NR. 79 DIN 24.05.2005, EMIS DE BNP FLORIAN TONE);		
B1	Intabulare, drept de PROPRIETATE, dobandit prin Succesiune, cota actuala 1/1, cota initiala 1/1 1) ANGHEL LAURENȚIU	A1

**C. Partea III. SARCINI .**

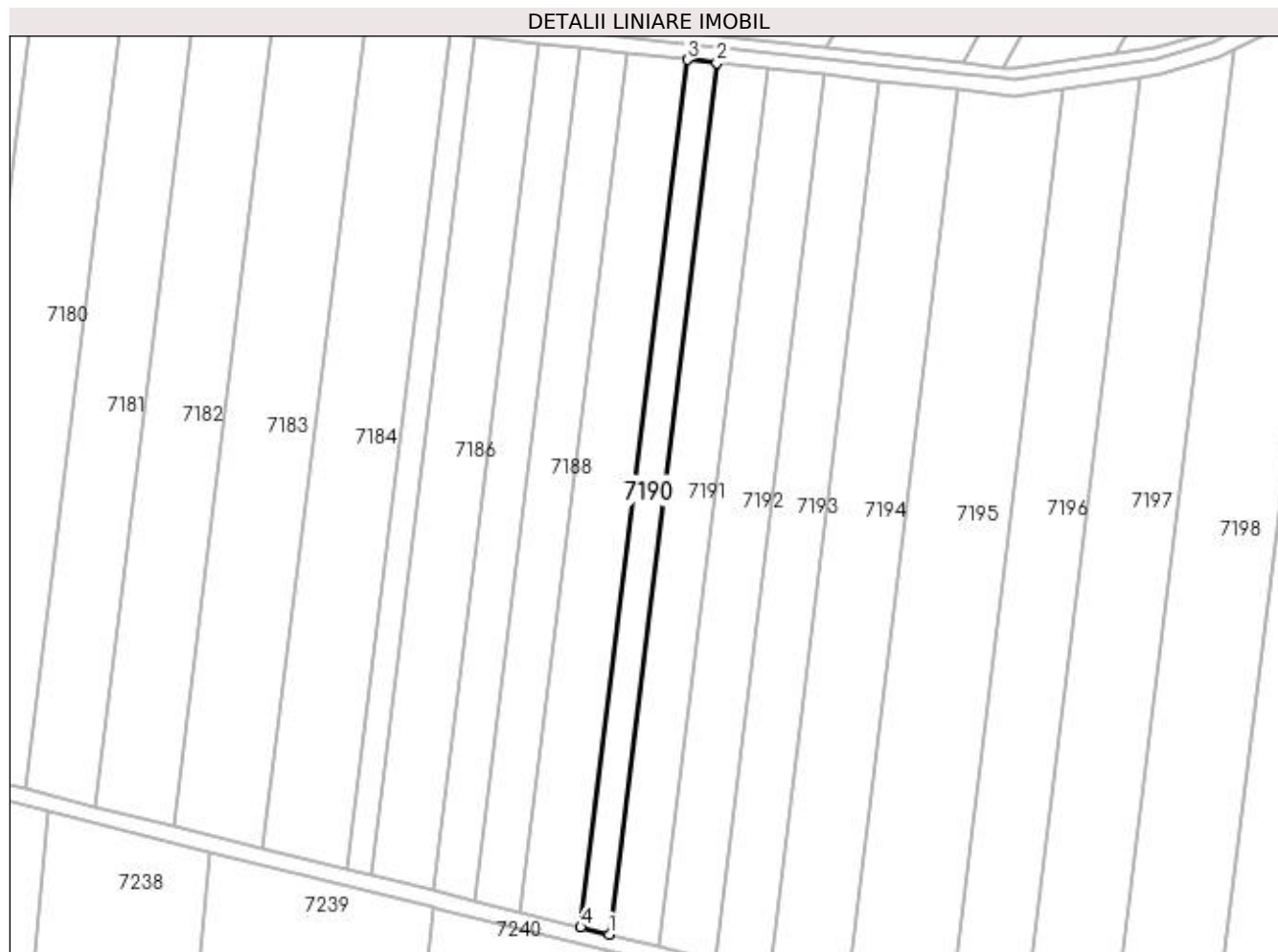
Inscrieri privind dezmembramintele dreptului de proprietate, drepturi reale de garanție și sarcini	Referințe
NU SUNT	

## Anexa Nr. 1 La Partea I

## Teren

Nr cadastral	Suprafața (mp)*	Observații / Referințe
35108	3.600	

\* Suprafața este determinată în planul de proiecție Stereo 70.



## Date referitoare la teren

Crt	Categorie folosință	Intra vilan	Suprafața (mp)	Tarla	Parcelă	Nr. topo	Observații / Referințe
1	arabil	NU	3.600	59	44	-	

## Lungime Segmente

1) Valorile lungimilor segmentelor sunt obținute din proiecție în plan.

Punct început	X / Y	Punct sfârșit	X / Y	Lungime segment (** (m)
1	426.765,607 296.921,306	2	426.805,835 297.247,605	328.769
2	426.805,835 297.247,605	3	426.794,927 297.248,818	10.975
3	426.794,927 297.248,818	4	426.754,879 296.923,973	327.304
4	426.754,879 296.923,973	1	426.765,607 296.921,306	11.055

**\*\* Lungimile segmentelor sunt determinate în planul de proiecție Stereo 70 și sunt rotunjite la 1 milimetru.**

**\*\*\* Distanța dintre puncte este formată din segmente cumulate ce sunt mai mici decât valoarea 1 milimetru.**





**DATE DESPRE IMOBILUL NR. 7191**

Oficiul de Cadastru și Publicitate Imobiliară DOLJ  
Biroul de Cadastru și Publicitate Imobiliară Craiova

**A. Partea I. Descrierea imobilului**

TEREN Extravilan

Adresa: Jud. Dolj, T59, P45

Nr. Crt	Nr cadastral Nr. topografic	Suprafața* (mp)	Observații / Referințe
A1		6.400	Sector cadastral:18 Teren neimprejmuit;

**B. Partea II. Proprietari și acte**

Inscrieri privitoare la dreptul de proprietate și alte drepturi reale	Referințe
/	
Act Administrativ nr. TDP 476-46024, din 12/10/1995 emis de COMISIA JUDETEANA DOLJ;	
B1	A1
Intabulare, drept de PROPRIETATE, dobândit prin Reconstituire, cota actuala 1/1, cota initiala 1/1 1) DINCA IOANA	

**C. Partea III. SARCINI .**

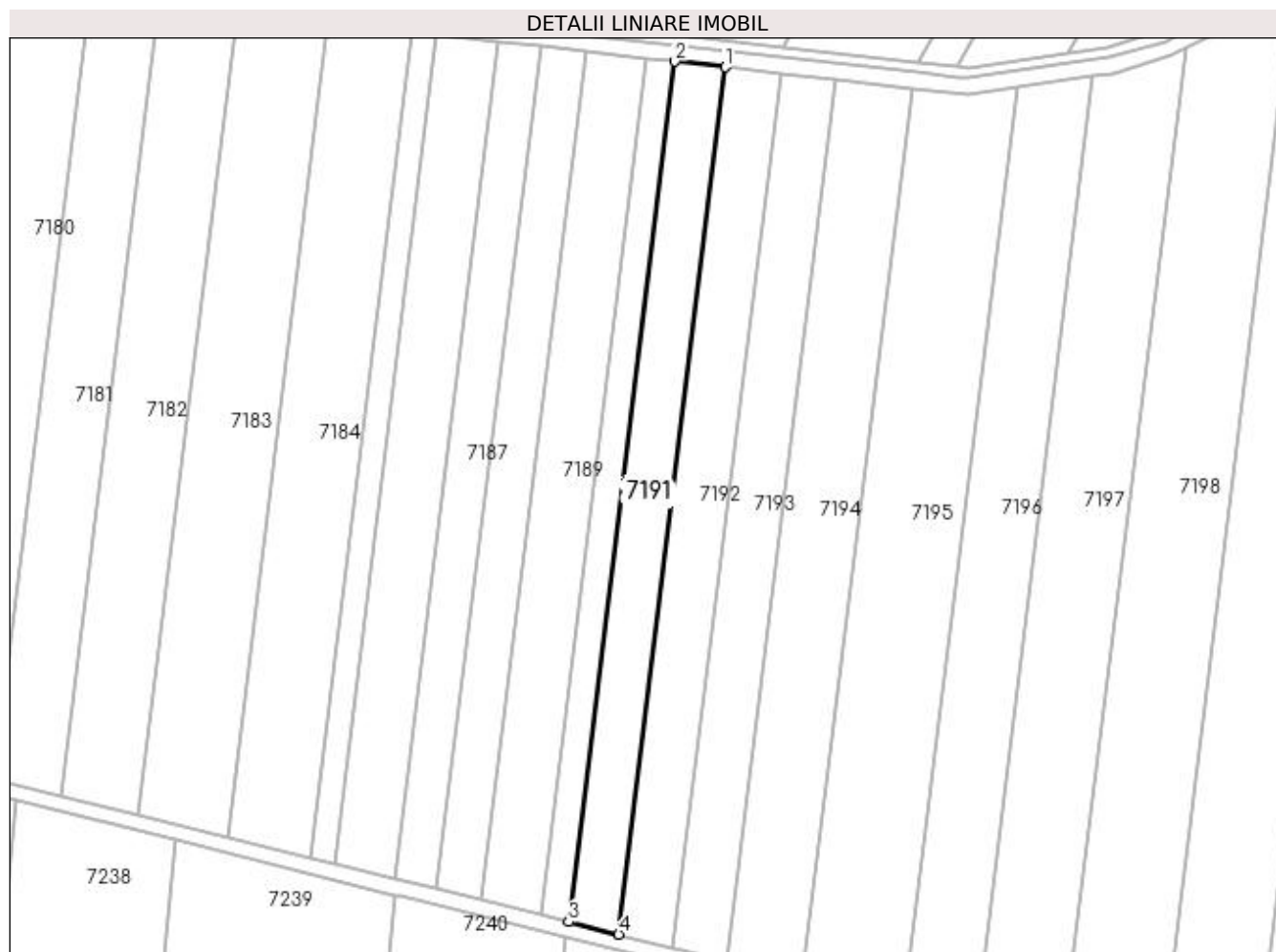
Inscrieri privind dezmembramintele dreptului de proprietate, drepturi reale de garanție și sarcini	Referințe
NU SUNT	

## Anexa Nr. 1 La Partea I

## Teren

Nr cadastral	Suprafața (mp)*	Observații / Referințe
	6.400	

\* Suprafața este determinată în planul de proiecție Stereo 70.



## Date referitoare la teren

Crt	Categorie folosință	Intra vilan	Suprafața (mp)	Tarla	Parcelă	Nr. topo	Observații / Referințe
1	arabil	NU	6.400	59	45	-	

## Lungime Segmente

1) Valorile lungimilor segmentelor sunt obținute din proiecție în plan.

Punct început	X / Y	Punct sfârșit	X / Y	Lungime segment (** (m)
1	426.825,108 297.245,461	2	426.805,835 297.247,605	19.392
2	426.805,835 297.247,605	3	426.765,607 296.921,306	328.769
3	426.765,607 296.921,306	4	426.784,563 296.916,593	19.533
4	426.784,563 296.916,593	1	426.825,108 297.245,461	331.357

**\*\* Lungimile segmentelor sunt determinate în planul de proiecție Stereo 70 și sunt rotunjite la 1 milimetru.**

**\*\*\* Distanța dintre puncte este formată din segmente cumulate ce sunt mai mici decât valoarea 1 milimetru.**



**DATE DESPRE IMOBILUL NR. 7192**

Oficiul de Cadastru și Publicitate Imobiliară DOLJ  
Biroul de Cadastru și Publicitate Imobiliară Craiova

**A. Partea I. Descrierea imobilului**

TEREN Extravilan

Adresa: Jud. Dolj, T59, P46

Nr. Crt	Nr cadastral Nr. topografic	Suprafața* (mp)	Observații / Referințe
A1		7.000	Sector cadastral:18 Teren neimprejmuit;

**B. Partea II. Proprietari și acte**

Inscrieri privitoare la dreptul de proprietate și alte drepturi reale	Referințe
/	
Act Administrativ nr. TDP 3217, din 12/04/2005 emis de COMISIA JUDETEANA DOLJ;	
B1	A1
Intabulare, drept de PROPRIETATE, dobandit prin Reconstituire, cota actuala 1/1, cota initiala 1/1 1) DICU MARIA	

**C. Partea III. SARCINI .**

Inscrieri privind dezmembramintele dreptului de proprietate, drepturi reale de garanție și sarcini	Referințe
NU SUNT	

## Anexa Nr. 1 La Partea I

## Teren

Nr cadastral	Suprafața (mp)*	Observații / Referințe
	7.000	

\* Suprafața este determinată în planul de proiecție Stereo 70.



## Date referitoare la teren

Crt	Categorie folosință	Intra vilan	Suprafața (mp)	Tarla	Parcelă	Nr. topo	Observații / Referințe
1	arabil	NU	7.000	59	46	-	

## Lungime Segmente

1) Valorile lungimilor segmentelor sunt obținute din proiecție în plan.

Punct început	X / Y	Punct sfârșit	X / Y	Lungime segment (** (m)
1	426.805,128 296.911,481	2	426.846,016 297.243,135	334.165
2	426.846,016 297.243,135	3	426.825,108 297.245,461	21.038
3	426.825,108 297.245,461	4	426.784,563 296.916,593	331.357
4	426.784,563 296.916,593	1	426.805,128 296.911,481	21.191

**\*\* Lungimile segmentelor sunt determinate în planul de proiecție Stereo 70 și sunt rotunjite la 1 milimetru.**

**\*\*\* Distanța dintre puncte este formată din segmente cumulate ce sunt mai mici decât valoarea 1 milimetru.**





**DATE DESPRE IMOBILUL NR. 7193**

Oficiul de Cadastru și Publicitate Imobiliară DOLJ  
Biroul de Cadastru și Publicitate Imobiliară Craiova

**A. Partea I. Descrierea imobilului**

TEREN Extravilan

Adresa: Jud. Dolj, T59, P47

Nr. Crt	Nr cadastral Nr. topografic	Suprafața* (mp)	Observații / Referințe
A1		7.000	Sector cadastral:18 Teren neimprejmuit;

**B. Partea II. Proprietari și acte**

Inscrieri privitoare la dreptul de proprietate și alte drepturi reale	Referințe
/	
Act Administrativ nr. TDP 507-58836, din 17/10/1995 emis de COMISIA JUDETEANA DOLJ;	
B1	A1
Intabulare, drept de PROPRIETATE, dobândit prin Reconstituire, cota actuala 1/1, cota initiala 1/1 1) MARINESCU MARIN, LIPSĂ CNP	

**C. Partea III. SARCINI .**


Inscrieri privind dezmembramintele dreptului de proprietate, drepturi reale de garanție și sarcini	Referințe
NU SUNT	

## Anexa Nr. 1 La Partea I

## Teren

Nr cadastral	Suprafața (mp)*	Observații / Referințe
	7.000	

\* Suprafața este determinată în planul de proiecție Stereo 70.



## Date referitoare la teren

Crt	Categorie folosință	Intra vilan	Suprafața (mp)	Tarla	Parcelă	Nr. topo	Observații / Referințe
1	arabil	NU	7.000	59	47	-	

## Lungime Segmente

1) Valorile lungimilor segmentelor sunt obținute din proiecție în plan.

Punct început	X / Y	Punct sfârșit	X / Y	Lungime segment (** (m)
1	426.866,75 297.240,828	2	426.846,016 297.243,135	20.862
2	426.846,016 297.243,135	3	426.805,128 296.911,481	334.165
3	426.805,128 296.911,481	4	426.808,841 296.910,558	3.826
4	426.808,841 296.910,558	5	426.825,519 296.906,391	17.191
5	426.825,519 296.906,391	1	426.866,75 297.240,828	336.97

**\*\* Lungimile segmentelor sunt determinate în planul de proiecție Stereo 70 și sunt rotunjite la 1 milimetru.**

**\*\*\* Distanța dintre puncte este formată din segmente cumulate ce sunt mai mici decât valoarea 1 milimetru.**



**DATE DESPRE IMOBILUL NR. 7194**

Oficiul de Cadastru și Publicitate Imobiliară DOLJ  
Biroul de Cadastru și Publicitate Imobiliară Craiova

**A. Partea I. Descrierea imobilului**

TEREN Extravilan

Adresa: Jud. Dolj, T59, P48

Nr. Crt	Nr cadastral Nr. topografic	Suprafața* (mp)	Observații / Referințe
A1		10.000	Sector cadastral:18 Teren neimprejmuit;

**B. Partea II. Proprietari și acte**

Inscrieri privitoare la dreptul de proprietate și alte drepturi reale		Referințe
/		
Act Administrativ nr. TDP 1277-45098, din 03/07/1997 emis de COMISIA JUDETEANA DOLJ (CERTIFICAT DE DECES DA NR.981084);		
B1	Intabulare, drept de PROPRIETATE, dobandit prin Reconstituire, cota actuala 1/1, cota initiala 1/1 1) GRIGORE ION, LIPSĂ CNP DEFUNCT:Da 2) GRIGORE CONSTANTIN, LIPSĂ CNP	A1

**C. Partea III. SARCINI .**

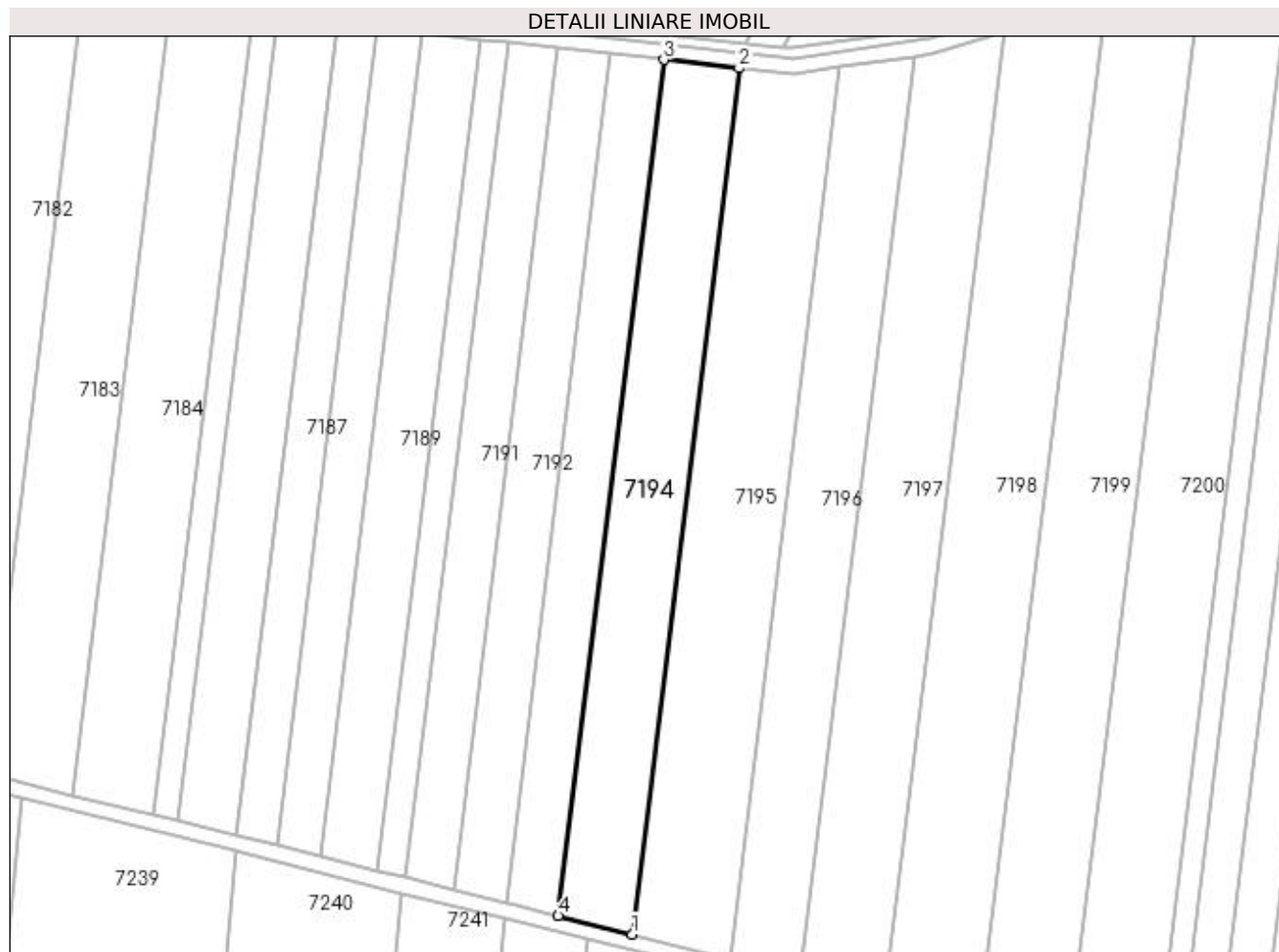
Inscrieri privind dezmembramintele dreptului de proprietate, drepturi reale de garanție și sarcini	Referințe
NU SUNT	

## Anexa Nr. 1 La Partea I

## Teren

Nr cadastral	Suprafața (mp)*	Observații / Referințe
	10.000	

\* Suprafața este determinată în planul de proiecție Stereo 70.



## Date referitoare la teren

Crt	Categorie folosință	Intra vilan	Suprafața (mp)	Tarla	Parcelă	Nr. topo	Observații / Referințe
1	arabil	NU	10.000	59	48	-	

## Lungime Segmente

1) Valorile lungimilor segmentelor sunt obținute din proiecție în plan.

Punct început	X / Y	Punct sfârșit	X / Y	Lungime segment (** (m)
1	426.854,357 296.899,185	2	426.896,074 297.237,566	340.943
2	426.896,074 297.237,566	3	426.866,75 297.240,828	29.504
3	426.866,75 297.240,828	4	426.825,519 296.906,391	336.97
4	426.825,519 296.906,391	1	426.854,357 296.899,185	29.724

**\*\* Lungimile segmentelor sunt determinate în planul de proiecție Stereo 70 și sunt rotunjite la 1 milimetru.**

**\*\*\* Distanța dintre puncte este formată din segmente cumulate ce sunt mai mici decât valoarea 1 milimetru.**





**DATE DESPRE IMOBILUL NR. 7195**

Oficiul de Cadastru și Publicitate Imobiliară DOLJ  
Biroul de Cadastru și Publicitate Imobiliară Craiova

**A. Partea I. Descrierea imobilului**

TEREN Extravilan

Adresa: Jud. Dolj, T59, P49

Nr. Crt	Nr cadastral Nr. topografic	Suprafața* (mp)	Observații / Referințe
A1		13.500	Sector cadastral:18 Teren neimprejmuit;

**B. Partea II. Proprietari și acte**

Inscrieri privitoare la dreptul de proprietate și alte drepturi reale		Referințe
/		
Act Administrativ nr. TDP 760-44590, din 20/09/1996 emis de COMISIA JUDETEANA DOLJ (CERTIFICAT DE DECES DM NR.311441);		
B1	Intabulare, drept de PROPRIETATE, dobandit prin Reconstituire, cota actuala 1/1, cota initiala 1/1 1) GALASEANU GHEORGHE, LIPSĂ CNP DEFUNCT:Da	A1

**C. Partea III. SARCINI .**


Inscrieri privind dezmembramintele dreptului de proprietate, drepturi reale de garanție și sarcini	Referințe
NU SUNT	

## Anexa Nr. 1 La Partea I

## Teren

Nr cadastral	Suprafața (mp)*	Observații / Referințe
	13.500	

\* Suprafața este determinată în planul de proiecție Stereo 70.



## Date referitoare la teren

Crt	Categorie folosință	Intra vilan	Suprafața (mp)	Tarla	Parcelă	Nr. topo	Observații / Referințe
1	arabil	NU	13.500	59	49	-	

## Lungime Segmente

1) Valorile lungimilor segmentelor sunt obținute din proiecție în plan.

Punct început	X / Y	Punct sfârșit	X / Y	Lungime segment (** (m)
1	426.892,645 296.889,618	2	426.935,579 297.237,867	350.885
2	426.935,579 297.237,867	3	426.917,355 297.235,199	18.418
3	426.917,355 297.235,199	4	426.896,074 297.237,566	21.413
4	426.896,074 297.237,566	5	426.854,357 296.899,185	340.943
5	426.854,357 296.899,185	1	426.892,645 296.889,618	39.466

**\*\* Lungimile segmentelor sunt determinate în planul de proiecție Stereo 70 și sunt rotunjite la 1 milimetru.**

**\*\*\* Distanța dintre puncte este formată din segmente cumulate ce sunt mai mici decât valoarea 1 milimetru.**



**DATE DESPRE IMOBILUL NR. 7196**

Oficiul de Cadastru și Publicitate Imobiliară DOLJ  
Biroul de Cadastru și Publicitate Imobiliară Craiova

**A. Partea I. Descrierea imobilului**

TEREN Extravilan

Adresa: Jud. Dolj, T59, P50

Nr. Crt	Nr cadastral Nr. topografic	Suprafața* (mp)	Observații / Referințe
A1		10.000	Sector cadastral:18 Teren neimprejmit;

**B. Partea II. Proprietari și acte**

Inscrieri privitoare la dreptul de proprietate și alte drepturi reale	Referințe
/	
Act Administrativ nr. TDP 18618, din 02/10/2014 emis de COMISIA JUDETEANA DOLJ;	
B1	A1
Intabulare, drept de PROPRIETATE, dobândit prin Reconstituire, cota actuala 1/1, cota inițiala 1/1	
1) BALA MARIA, LIPSĂ CNP	
2) GRUIA VASILE, LIPSĂ CNP	
3) GRUIA ION, LIPSĂ CNP	
4) GRUIA CONSTANTIN, LIPSĂ CNP	
5) DUDAU MIDA, LIPSĂ CNP	
6) GRUIA DAN, LIPSĂ CNP	

**C. Partea III. SARCINI .**

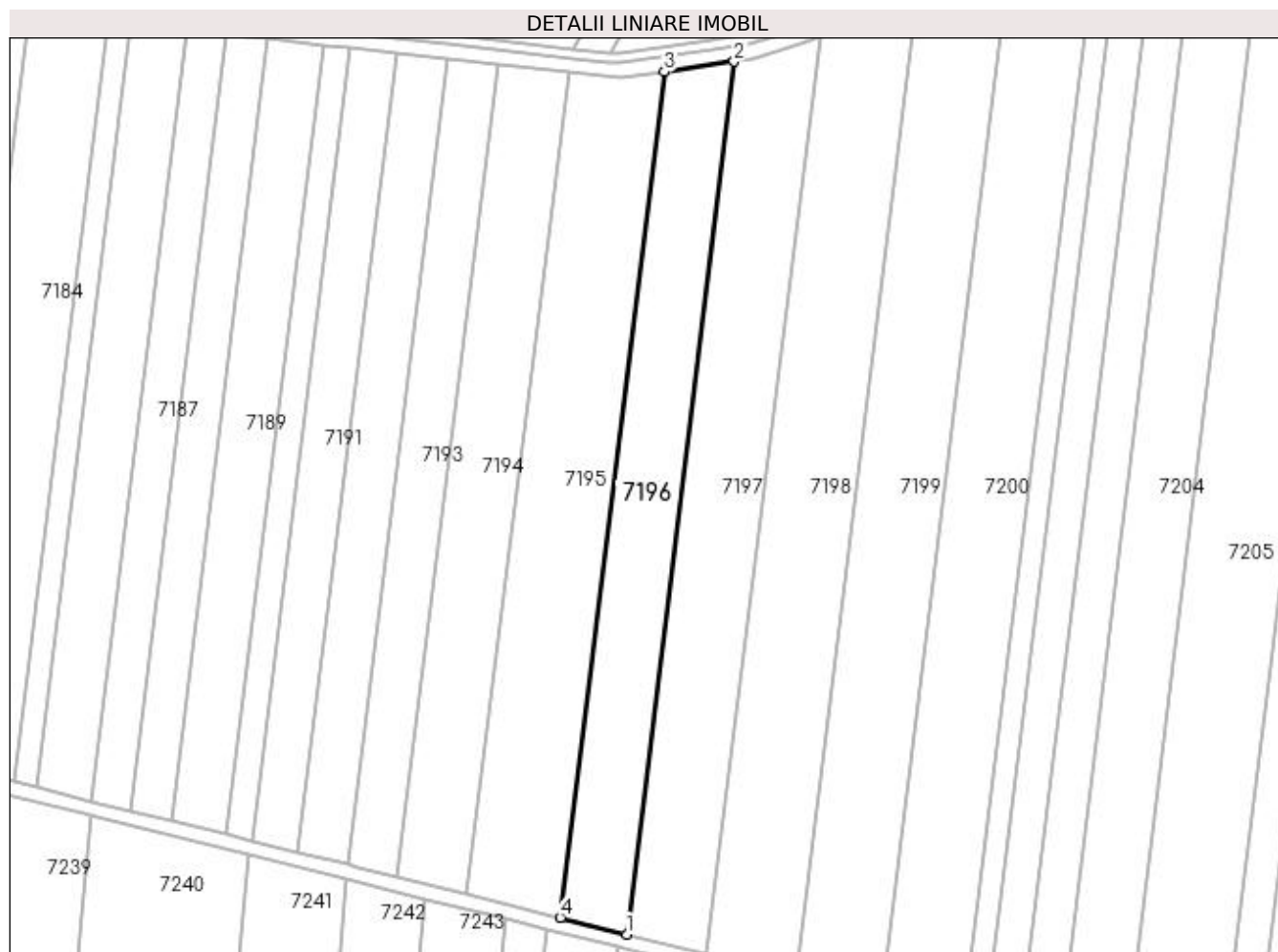
Inscrieri privind dezmembramintele dreptului de proprietate, drepturi reale de garanție și sarcini	Referințe
NU SUNT	

## Anexa Nr. 1 La Partea I

## Teren

Nr cadastral	Suprafața (mp)*	Observații / Referințe
	10.000	

\* Suprafața este determinată în planul de proiecție Stereo 70.



## Date referitoare la teren

Crt	Categorie folosință	Intra vilan	Suprafața (mp)	Tarla	Parcelă	Nr. topo	Observații / Referințe
1	arabil	NU	10.000	59	50	-	

## Lungime Segmente

1) Valorile lungimilor segmentelor sunt obținute din proiecție în plan.

Punct început	X / Y	Punct sfârșit	X / Y	Lungime segment (** (m)
1	426.920,066 296.882,767	2	426.964,364 297.242,081	362.035
2	426.964,364 297.242,081	3	426.935,579 297.237,867	29.092
3	426.935,579 297.237,867	4	426.892,645 296.889,618	350.885
4	426.892,645 296.889,618	1	426.920,066 296.882,767	28.264

**\*\* Lungimile segmentelor sunt determinate în planul de proiecție Stereo 70 și sunt rotunjite la 1 milimetru.**

**\*\*\* Distanța dintre puncte este formată din segmente cumulate ce sunt mai mici decât valoarea 1 milimetru.**





**DATE DESPRE IMOBILUL NR. 7197**

Oficiul de Cadastru și Publicitate Imobiliară DOLJ  
Biroul de Cadastru și Publicitate Imobiliară Craiova

**A. Partea I. Descrierea imobilului**

TEREN Extravilan

Adresa: Jud. Dolj, T59, P51

Nr. Crt	Nr cadastral Nr. topografic	Suprafața* (mp)	Observații / Referințe
A1		12.500	Sector cadastral:18 Teren neimprejmuit;

**B. Partea II. Proprietari și acte**

Inscrieri privitoare la dreptul de proprietate și alte drepturi reale	Referințe
/	
Act Administrativ nr. TDP 203-42780, din 06/02/1995 emis de COMISIA JUDETEANA DOLJ;	
B1	A1
Intabulare, drept de PROPRIETATE, dobândit prin Reconstituire, cota actuala 1/1, cota initiala 1/1 1) IANCU ION, LIPSĂ CNP	

**C. Partea III. SARCINI .**


Inscrieri privind dezmembramintele dreptului de proprietate, drepturi reale de garanție și sarcini	Referințe
NU SUNT	

## Anexa Nr. 1 La Partea I

## Teren

Nr cadastral	Suprafața (mp)*	Observații / Referințe
	12.500	

\* Suprafața este determinată în planul de proiecție Stereo 70.



## Date referitoare la teren

Crt	Categorie folosință	Intra vilan	Suprafața (mp)	Tarla	Parcelă	Nr. topo	Observații / Referințe
1	arabil	NU	12.500	59	51	-	

## Lungime Segmente

1) Valorile lungimilor segmentelor sunt obținute din proiecție în plan.

Punct început	X / Y	Punct sfârșit	X / Y	Lungime segment (** (m)
1	426.953,043 296.874,527	2	426.999,652 297.252,59	380.925
2	426.999,652 297.252,59	3	426.993,951 297.249,769	6.361
3	426.993,951 297.249,769	4	426.971,99 297.243,198	22.923
4	426.971,99 297.243,198	5	426.964,364 297.242,081	7.707
5	426.964,364 297.242,081	6	426.920,066 296.882,767	362.035

Punct început	X / Y	Punct sfârșit	X / Y	Lungime segment (** (m)
6	426.920,066 296.882,767	1	426.953,043 296.874,527	33.99

\*\* Lungimile segmentelor sunt determinate în planul de proiecție Stereo 70 și sunt rotunjite la 1 milimetru.

\*\*\* Distanța dintre puncte este formată din segmente cumulate ce sunt mai mici decât valoarea 1 milimetru.



**DATE DESPRE IMOBILUL NR. 7198**

Oficiul de Cadastru și Publicitate Imobiliară DOLJ  
Biroul de Cadastru și Publicitate Imobiliară Craiova

**A. Partea I. Descrierea imobilului**

TEREN Extravilan

Adresa: Jud. Dolj, T59, P52

Nr. Crt	Nr cadastral Nr. topografic	Suprafața* (mp)	Observații / Referințe
A1		15.000	Sector cadastral:18 Teren neimpregmuit;

**B. Partea II. Proprietari și acte**

Inscrieri privitoare la dreptul de proprietate și alte drepturi reale		Referințe
/		
Act Administrativ nr. TDP 21386, din 23/07/2020 emis de COMISIA JUDETEANA DOLJ;		
B1	Intabulare, drept de PROPRIETATE, dobândit prin Reconstituire, cota actuala 1/1, cota initiala 1/1 1) ION ION, LIPSĂ CNP 2) ION DUMITRU, LIPSĂ CNP 3) IORDACHE ANA, LIPSĂ CNP 4) CEVDAR IOANA, LIPSĂ CNP	A1

**C. Partea III. SARCINI .**


Inscrieri privind dezmembramintele dreptului de proprietate, drepturi reale de garanție și sarcini	Referințe
NU SUNT	

## Anexa Nr. 1 La Partea I

## Teren

Nr cadastral	Suprafața (mp)*	Observații / Referințe
	15.000	

\* Suprafața este determinată în planul de proiecție Stereo 70.



## Date referitoare la teren

Crt	Categorie folosință	Intra vilan	Suprafața (mp)	Tarla	Parcelă	Nr. topo	Observații / Referințe
1	arabil	NU	15.000	59	52	-	

## Lungime Segmente

1) Valorile lungimilor segmentelor sunt obținute din proiecție în plan.

Punct început	X / Y	Punct sfârșit	X / Y	Lungime segment (** (m)
1	427.040,325 297.272,718	2	426.999,652 297.252,59	45.381
2	426.999,652 297.252,59	3	426.953,043 296.874,527	380.925
3	426.953,043 296.874,527	4	426.990,093 296.865,27	38.189
4	426.990,093 296.865,27	1	427.040,325 297.272,718	410.533

**\*\* Lungimile segmentelor sunt determinate în planul de proiecție Stereo 70 și sunt rotunjite la 1 milimetru.**

**\*\*\* Distanța dintre puncte este formată din segmente cumulate ce sunt mai mici decât valoarea 1 milimetru.**





**DATE DESPRE IMOBILUL NR. 7199**

Oficiul de Cadastru și Publicitate Imobiliară DOLJ  
Biroul de Cadastru și Publicitate Imobiliară Craiova

**A. Partea I. Descrierea imobilului**

TEREN Extravilan

Adresa: Jud. Dolj, T59, P53

Nr. Crt	Nr cadastral Nr. topografic	Suprafața* (mp)	Observații / Referințe
A1		15.000	Sector cadastral:18 Teren neimprejmuit;

**B. Partea II. Proprietari și acte**

Inscrieri privitoare la dreptul de proprietate și alte drepturi reale	Referințe
/	
Act Administrativ nr. TDP 678-48675, din 24/01/1996 emis de COMISIA JUDETEANA DOLJ;	
B1	A1
Intabulare, drept de PROPRIETATE, dobândit prin Reconstituire, cota actuala 1/1, cota initiala 1/1 1) ION ANGELA	

**C. Partea III. SARCINI .**

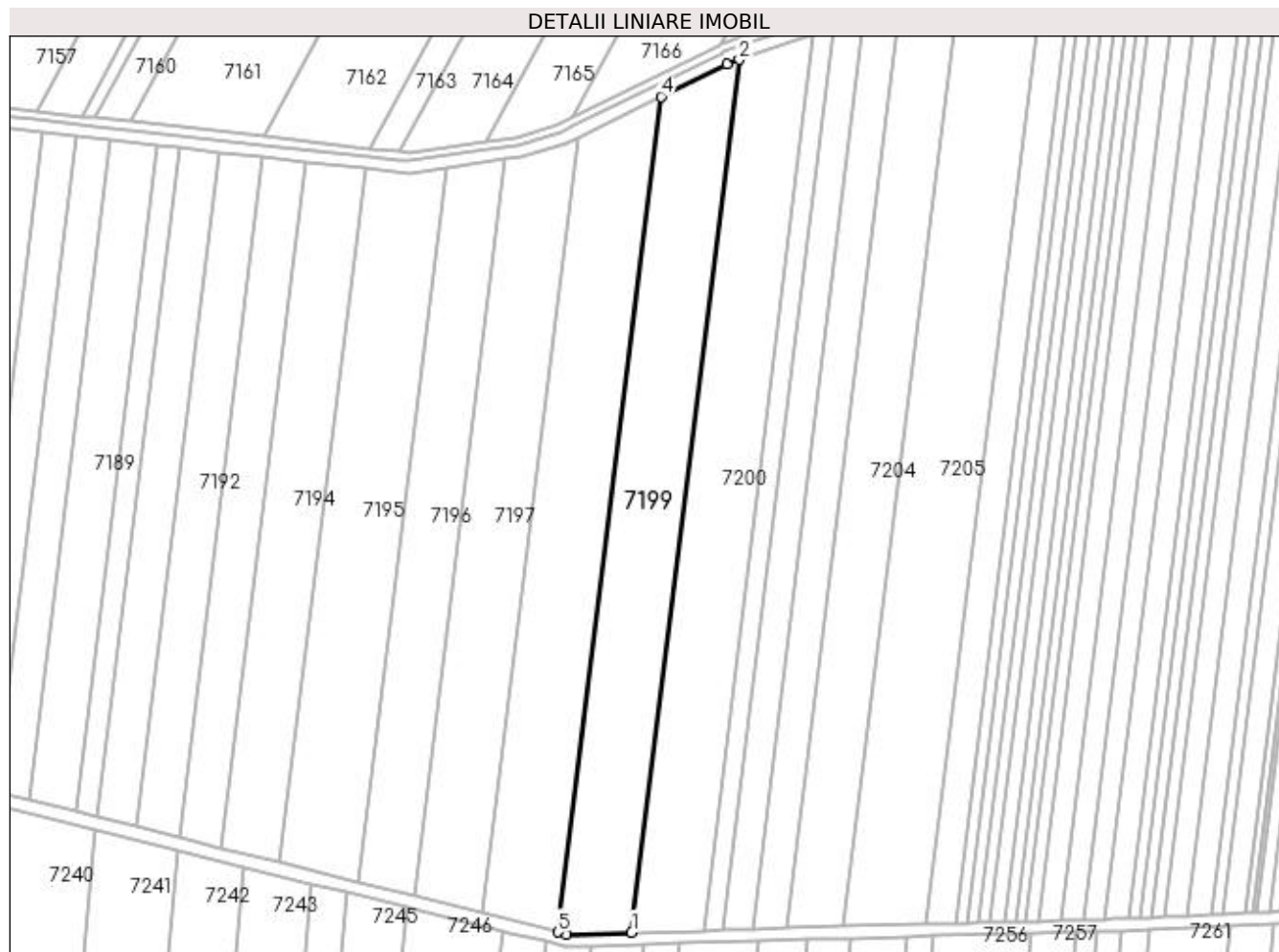
Inscrieri privind dezmembramintele dreptului de proprietate, drepturi reale de garanție și sarcini	Referințe
NU SUNT	

## Anexa Nr. 1 La Partea I

## Teren

Nr cadastral	Suprafața (mp)*	Observații / Referințe
	15.000	

\* Suprafața este determinată în planul de proiecție Stereo 70.



## Date referitoare la teren

Crt	Categorie folosință	Intra vilan	Suprafața (mp)	Tarla	Parcelă	Nr. topo	Observații / Referințe
1	arabil	NU	15.000	59	53	-	

## Lungime Segmente

1) Valorile lungimilor segmentelor sunt obținute din proiecție în plan.

Punct început	X / Y	Punct sfârșit	X / Y	Lungime segment (** (m)
1	427.026,003 296.865,088	2	427.078,473 297.290,684	428.819
2	427.078,473 297.290,684	3	427.072,357 297.288,57	6.47
3	427.072,357 297.288,57	4	427.040,325 297.272,718	35.74
4	427.040,325 297.272,718	5	426.990,093 296.865,27	410.533
5	426.990,093 296.865,27	6	426.994,34 296.864,209	4.377

Punct început	X / Y	Punct sfârșit	X / Y	Lungime segment (** (m)
6	426.994,34 296.864,209	1	427.026,003 296.865,088	31.675

\*\* Lungimile segmentelor sunt determinate în planul de proiecție Stereo 70 și sunt rotunjite la 1 milimetru.

\*\*\* Distanța dintre puncte este formată din segmente cumulate ce sunt mai mici decât valoarea 1 milimetru.



**DATE DESPRE IMOBILUL NR. 7200**

Oficiul de Cadastru și Publicitate Imobiliară DOLJ  
Biroul de Cadastru și Publicitate Imobiliară Craiova

**A. Partea I. Descrierea imobilului**

TEREN Extravilan

Adresa: Jud. Dolj, T59, P54

Nr. Crt	Nr cadastral Nr. topografic	Suprafața* (mp)	Observații / Referințe
A1		15.000	Sector cadastral:18 Teren neimprejmuit;

**B. Partea II. Proprietari și acte**

Inscrieri privitoare la dreptul de proprietate și alte drepturi reale		Referințe
/		
Act Notarial nr. CM NR.63, din 11/10/2007 emis de BNP FLORINA PETRESCU (CERTIFICAT DE DECES D10 NR. 387042);		
B1	Intabulare, drept de PROPRIETATE, dobandit prin Succesiune, cota actuala 1/1, cota initiala 1/1 1) ION ELENA, LIPSĂ CNP DEFUNCT:Da	A1

**C. Partea III. SARCINI .**


Inscrieri privind dezmembramintele dreptului de proprietate, drepturi reale de garanție și sarcini	Referințe
NU SUNT	

## Anexa Nr. 1 La Partea I

## Teren

Nr cadastral	Suprafața (mp)*	Observații / Referințe
	15.000	

\* Suprafața este determinată în planul de proiecție Stereo 70.



## Date referitoare la teren

Crt	Categorie folosință	Intra vilan	Suprafața (mp)	Tarla	Parcelă	Nr. topo	Observații / Referințe
1	arabil	NU	15.000	59	54	-	

## Lungime Segmente

1) Valorile lungimilor segmentelor sunt obținute din proiecție în plan.

Punct început	X / Y	Punct sfârșit	X / Y	Lungime segment (** (m)
1	427.060,894 296.866,056	2	427.114,792 297.303,238	440.492
2	427.114,792 297.303,238	3	427.078,473 297.290,684	38.427
3	427.078,473 297.290,684	4	427.026,003 296.865,088	428.819
4	427.026,003 296.865,088	1	427.060,894 296.866,056	34.904

**\*\* Lungimile segmentelor sunt determinate în planul de proiecție Stereo 70 și sunt rotunjite la 1 milimetru.**

**\*\*\* Distanța dintre puncte este formată din segmente cumulate ce sunt mai mici decât valoarea 1 milimetru.**





**DATE DESPRE IMOBILUL NR. 7201**

Oficiul de Cadastru și Publicitate Imobiliară DOLJ  
Biroul de Cadastru și Publicitate Imobiliară Craiova

**A. Partea I. Descrierea imobilului**

TEREN Extravilan

Adresa: Jud. Dolj, T59, P55

Nr. Crt	Nr cadastral Nr. topografic	Suprafața* (mp)	Observații / Referințe
A1		4.000	Sector cadastral:18 Teren neimprejmuit;

**B. Partea II. Proprietari și acte**

Inscrieri privitoare la dreptul de proprietate și alte drepturi reale	Referințe
/	
Act Administrativ nr. TDP 1283-45098, din 03/07/1997 emis de COMISIA JUDETEANA DOLJ;	
B1	A1
Intabulare, drept de PROPRIETATE, dobandit prin Reconstituire, cota actuala 1/1, cota initiala 1/1 1) LUPU ION, LIPSĂ CNP	

**C. Partea III. SARCINI .**

Inscrieri privind dezmembramintele dreptului de proprietate, drepturi reale de garanție și sarcini	Referințe
NU SUNT	

## Anexa Nr. 1 La Partea I

## Teren

Nr cadastral	Suprafața (mp)*	Observații / Referințe
	4.000	

\* Suprafața este determinată în planul de proiecție Stereo 70.



## Date referitoare la teren

Crt	Categorie folosință	Intra vilan	Suprafața (mp)	Tarla	Parcelă	Nr. topo	Observații / Referințe
1	arabil	NU	4.000	59	55	-	

## Lungime Segmente

1) Valorile lungimilor segmentelor sunt obținute din proiecție în plan.

Punct început	X / Y	Punct sfârșit	X / Y	Lungime segment (** (m)
1	427.070,043 296.866,31	2	427.124,315 297.306,53	443.553
2	427.124,315 297.306,53	3	427.114,792 297.303,238	10.077
3	427.114,792 297.303,238	4	427.060,894 296.866,056	440.492
4	427.060,894 296.866,056	1	427.070,043 296.866,31	9.153

**\*\* Lungimile segmentelor sunt determinate în planul de proiecție Stereo 70 și sunt rotunjite la 1 milimetru.**

**\*\*\* Distanța dintre puncte este formată din segmente cumulate ce sunt mai mici decât valoarea 1 milimetru.**



**DATE DESPRE IMOBILUL NR. 7202**

Oficiul de Cadastru și Publicitate Imobiliară DOLJ  
Biroul de Cadastru și Publicitate Imobiliară Craiova

**A. Partea I. Descrierea imobilului**

TEREN Extravilan

Adresa: Jud. Dolj, T59, P56

Nr. Crt	Nr cadastral Nr. topografic	Suprafața* (mp)	Observații / Referințe
A1		6.500	Sector cadastral:18 Teren neimprejmuit;

**B. Partea II. Proprietari și acte**

Inscrieri privitoare la dreptul de proprietate și alte drepturi reale		Referințe
/		
Act Administrativ nr. TDP 423-46024, din 02/10/1995 emis de COMISIA JUDETEANA DOLJ (CERTIFICAT DE DECES DS NR.041859);		
B1	Intabulare, drept de PROPRIETATE, dobandit prin Reconstituire, cota actuala 1/1, cota initiala 1/1 1) MITRICA ELENA DEFUNCT:Da	A1

**C. Partea III. SARCINI .**

Inscrieri privind dezmembramintele dreptului de proprietate, drepturi reale de garanție și sarcini	Referințe
NU SUNT	

## Anexa Nr. 1 La Partea I

## Teren

Nr cadastral	Suprafața (mp)*	Observații / Referințe
	6.500	

\* Suprafața este determinată în planul de proiecție Stereo 70.



## Date referitoare la teren

Crt	Categorie folosință	Intra vilan	Suprafața (mp)	Tarla	Parcelă	Nr. topo	Observații / Referințe
1	arabil	NU	6.500	59	56	-	

## Lungime Segmente

1) Valorile lungimilor segmentelor sunt obținute din proiecție în plan.

Punct început	X / Y	Punct sfârșit	X / Y	Lungime segment (** (m)
1	427.084,777 296.866,719	2	427.139,653 297.311,831	448.482
2	427.139,653 297.311,831	3	427.124,315 297.306,53	16.228
3	427.124,315 297.306,53	4	427.070,043 296.866,31	443.553
4	427.070,043 296.866,31	1	427.084,777 296.866,719	14.74

**\*\* Lungimile segmentelor sunt determinate în planul de proiecție Stereo 70 și sunt rotunjite la 1 milimetru.**

**\*\*\* Distanța dintre puncte este formată din segmente cumulate ce sunt mai mici decât valoarea 1 milimetru.**





**DATE DESPRE IMOBILUL NR. 7203**

Oficiul de Cadastru și Publicitate Imobiliară DOLJ  
Biroul de Cadastru și Publicitate Imobiliară Craiova

**A. Partea I. Descrierea imobilului**

TEREN Extravilan

Adresa: Jud. Dolj, T59, P57

Nr. Crt	Nr cadastral Nr. topografic	Suprafața* (mp)	Observații / Referințe
A1		7.500	Sector cadastral:18 Teren neimprejmuit;

**B. Partea II. Proprietari și acte**

Inscrieri privitoare la dreptul de proprietate și alte drepturi reale	Referințe
/	
Act Administrativ nr. TDP 243-42780, din 10/02/1995 emis de COMISIA JUDETEANA DOLJ;	
B1	A1
Intabulare, drept de PROPRIETATE, dobândit prin Reconstituire, cota actuala 1/1, cota initiala 1/1 1) MARINESCU ELENA, LIPSĂ CNP	

**C. Partea III. SARCINI .**

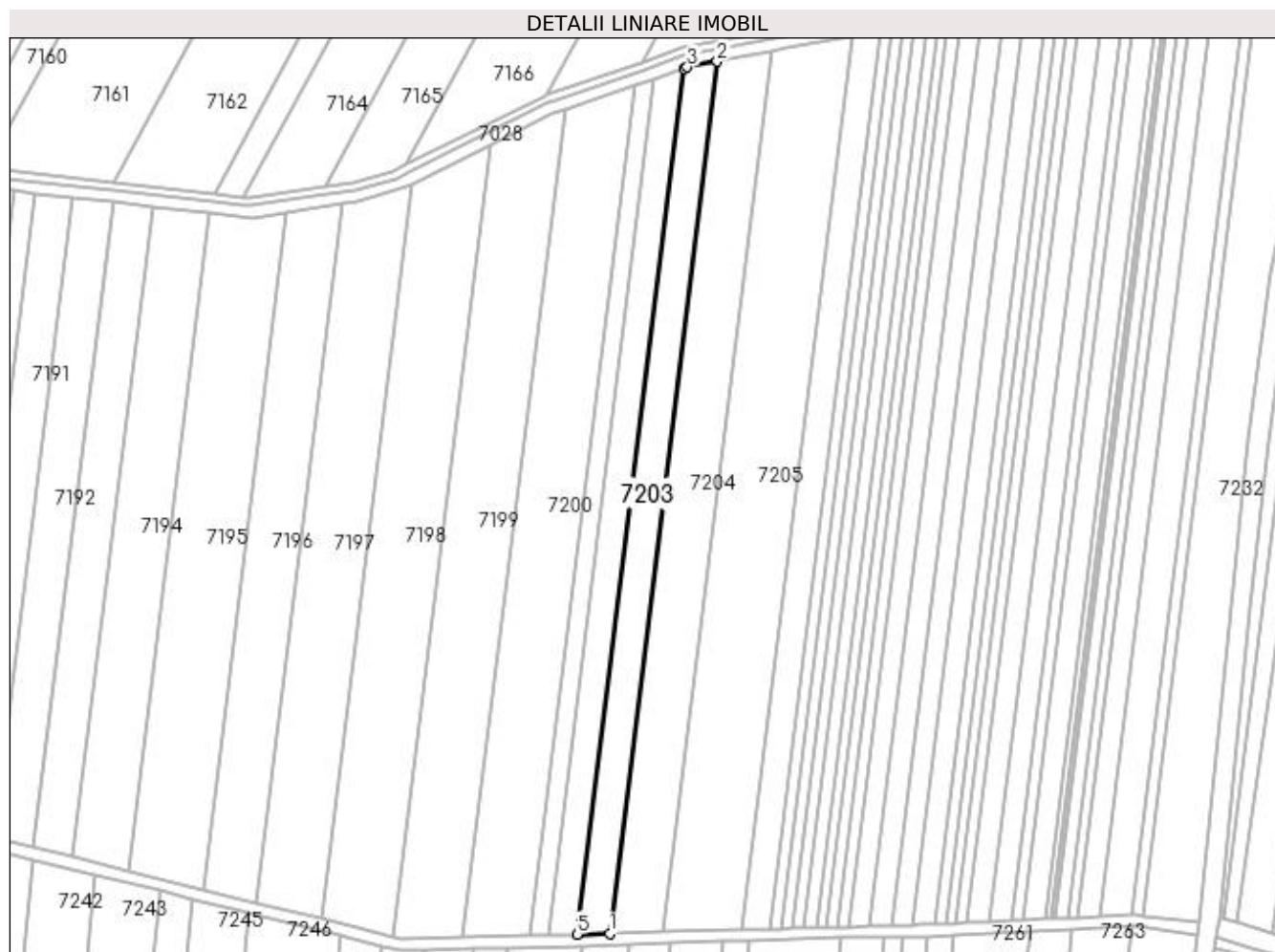
Inscrieri privind dezmembramintele dreptului de proprietate, drepturi reale de garanție și sarcini	Referințe
NU SUNT	

## Anexa Nr. 1 La Partea I

## Teren

Nr cadastral	Suprafața (mp)*	Observații / Referințe
	7.500	

\* Suprafața este determinată în planul de proiecție Stereo 70.



## Date referitoare la teren

Crt	Categorie folosință	Intra vilan	Suprafața (mp)	Tarla	Parcelă	Nr. topo	Observații / Referințe
1	arabil	NU	7.500	59	57	-	

## Lungime Segmente

1) Valorile lungimilor segmentelor sunt obținute din proiecție în plan.

Punct început	X / Y	Punct sfârșit	X / Y	Lungime segment (** (m)
1	427.101,621 296.867,187	2	427.156,878 297.315,393	451.6
2	427.156,878 297.315,393	3	427.141,528 297.312,479	15.625
3	427.141,528 297.312,479	4	427.139,653 297.311,831	1.984
4	427.139,653 297.311,831	5	427.084,777 296.866,719	448.482
5	427.084,777 296.866,719	1	427.101,621 296.867,187	16.851

**\*\* Lungimile segmentelor sunt determinate în planul de proiecție Stereo 70 și sunt rotunjite la 1 milimetru.**

**\*\*\* Distanța dintre puncte este formată din segmente cumulate ce sunt mai mici decât valoarea 1 milimetru.**



**DATE DESPRE IMOBILUL NR. 7204**

Oficiul de Cadastru și Publicitate Imobiliară DOLJ  
Biroul de Cadastru și Publicitate Imobiliară Craiova

**A. Partea I. Descrierea imobilului**

TEREN Extravilan

Adresa: Jud. Dolj, T59, P58

Nr. Crt	Nr cadastral Nr. topografic	Suprafața* (mp)	Observații / Referințe
A1		12.500	Sector cadastral:18 Teren neimprejmuit;

**B. Partea II. Proprietari și acte**

Inscrieri privitoare la dreptul de proprietate și alte drepturi reale	Referințe
/	
Act Administrativ nr. TDP 392-42776, din 14/03/1995 emis de COMISIA JUDETEANA DOLJ;	
B1	A1
Intabulare, drept de PROPRIETATE, dobândit prin Reconstituire, cota actuala 1/1, cota initiala 1/1 1) MIHAI TUDOR, LIPSĂ CNP	

**C. Partea III. SARCINI .**

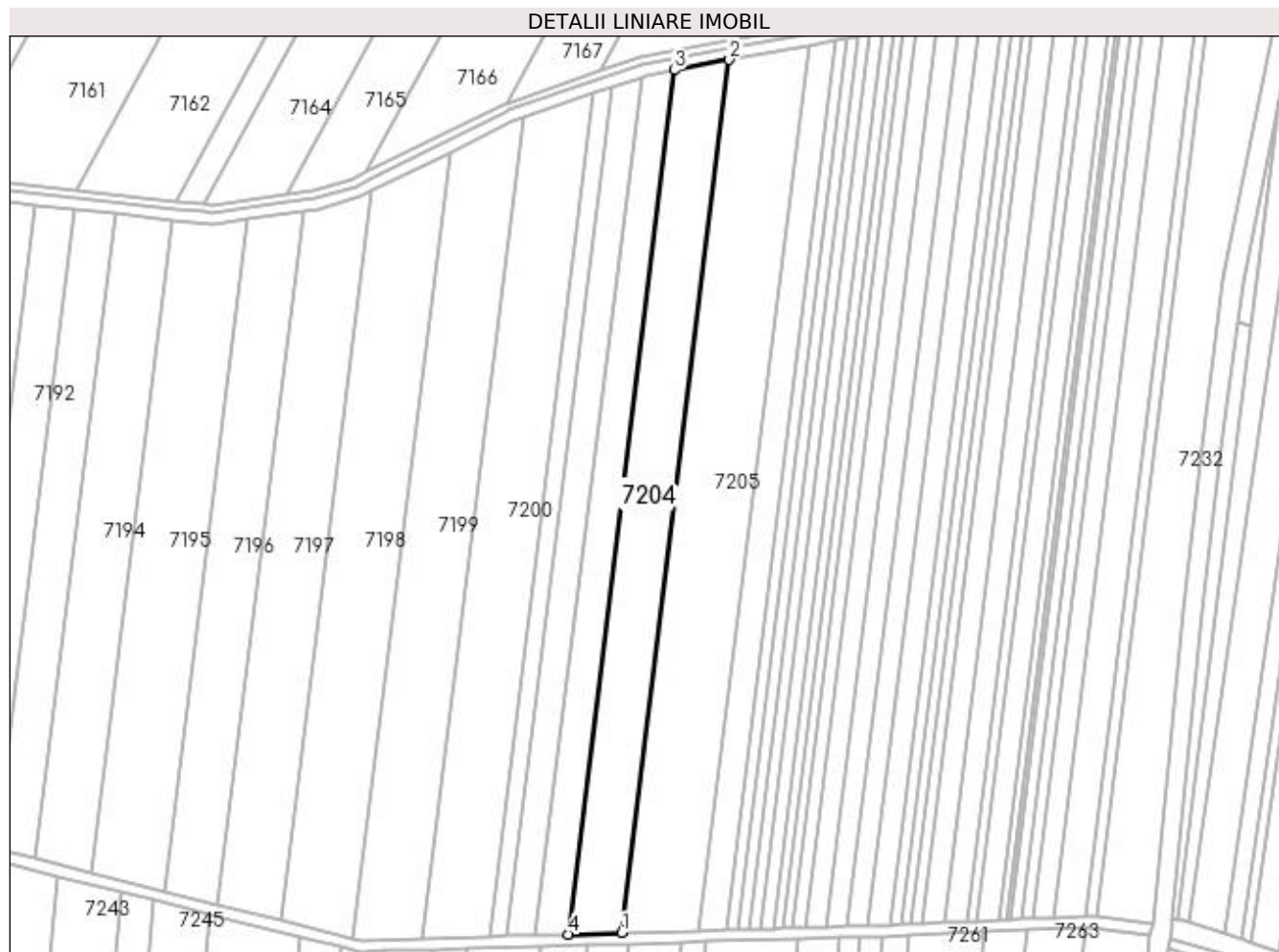
Inscrieri privind dezmembramintele dreptului de proprietate, drepturi reale de garanție și sarcini	Referințe
NU SUNT	

## Anexa Nr. 1 La Partea I

## Teren

Nr cadastral	Suprafața (mp)*	Observații / Referințe
	12.500	

\* Suprafața este determinată în planul de proiecție Stereo 70.



## Date referitoare la teren

Crt	Categorie folosință	Intra vilan	Suprafața (mp)	Tarla	Parcelă	Nr. topo	Observații / Referințe
1	arabil	NU	12.500	59	58	-	

## Lungime Segmente

1) Valorile lungimilor segmentelor sunt obținute din proiecție în plan.

Punct început	X / Y	Punct sfârșit	X / Y	Lungime segment (** (m)
1	427.129,463 296.867,96	2	427.185,289 297.320,787	456.255
2	427.185,289 297.320,787	3	427.156,878 297.315,393	28.918
3	427.156,878 297.315,393	4	427.101,621 296.867,187	451.6
4	427.101,621 296.867,187	1	427.129,463 296.867,96	27.852

**\*\* Lungimile segmentelor sunt determinate în planul de proiecție Stereo 70 și sunt rotunjite la 1 milimetru.**

**\*\*\* Distanța dintre puncte este formată din segmente cumulate ce sunt mai mici decât valoarea 1 milimetru.**





**DATE DESPRE IMOBILUL NR. 7205**

Oficiul de Cadastru și Publicitate Imobiliară DOLJ  
Biroul de Cadastru și Publicitate Imobiliară Craiova

**A. Partea I. Descrierea imobilului**

TEREN Extravilan

Adresa: Jud. Dolj, T59, P59

Nr. Crt	Nr cadastral Nr. topografic	Suprafața* (mp)	Observații / Referințe
A1		18.300	Sector cadastral:18 Teren neimprejmuit;

**B. Partea II. Proprietari și acte**

Inscrieri privitoare la dreptul de proprietate și alte drepturi reale	Referințe
/	
Act Administrativ nr. TDP 1437-44813, din 08/09/1997 emis de COMISIA JUDETEANA DOLJ;	
B1	A1
Intabulare, drept de PROPRIETATE, dobandit prin Reconstituire, cota actuala 1/1, cota initiala 1/1	
1) CALUIANU VASILE, LIPSĂ CNP	
2) PLOSCA IOANA, LIPSĂ CNP	

**C. Partea III. SARCINI .**

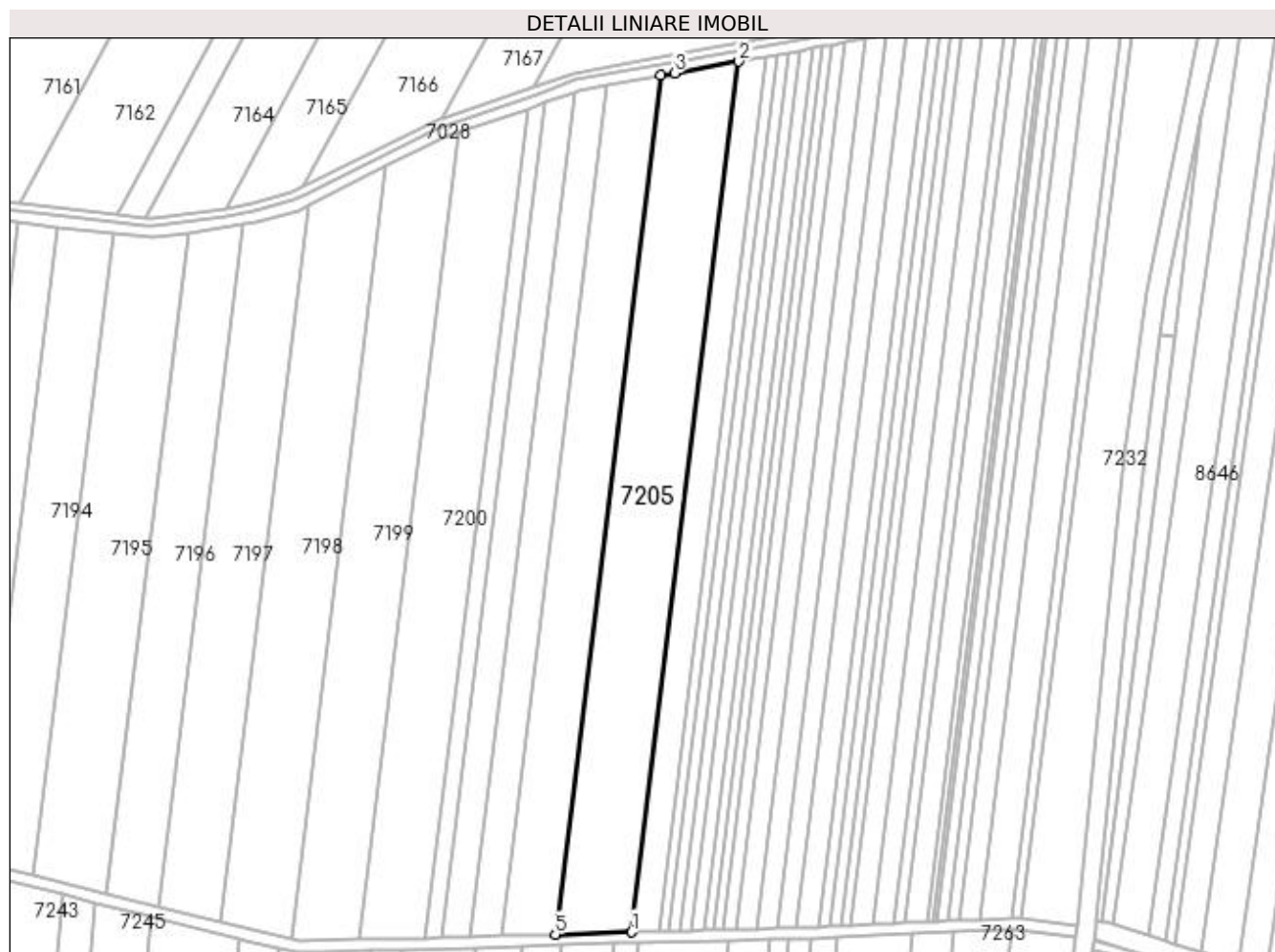
Inscrieri privind dezmembramintele dreptului de proprietate, drepturi reale de garanție și sarcini	Referințe
NU SUNT	

## Anexa Nr. 1 La Partea I

## Teren

Nr cadastral	Suprafața (mp)*	Observații / Referințe
	18.300	

\* Suprafața este determinată în planul de proiecție Stereo 70.



## Date referitoare la teren

Crt	Categorie folosință	Intra vilan	Suprafața (mp)	Tarla	Parcelă	Nr. topo	Observații / Referințe
1	arabil	NU	18.300	59	59	-	

## Lungime Segmente

1) Valorile lungimilor segmentelor sunt obținute din proiecție în plan.

Punct început	X / Y	Punct sfârșit	X / Y	Lungime segment (** (m)
1	427.169,732 296.869,078	2	427.226,332 297.328,183	462.581
2	427.226,332 297.328,183	3	427.192,445 297.322,145	34.421
3	427.192,445 297.322,145	4	427.185,289 297.320,787	7.283
4	427.185,289 297.320,787	5	427.129,463 296.867,96	456.255
5	427.129,463 296.867,96	1	427.169,732 296.869,078	40.285

**\*\* Lungimile segmentelor sunt determinate în planul de proiecție Stereo 70 și sunt rotunjite la 1 milimetru.**

**\*\*\* Distanța dintre puncte este formată din segmente cumulate ce sunt mai mici decât valoarea 1 milimetru.**



**DATE DESPRE IMOBILUL NR. 7206**

Oficiul de Cadastru și Publicitate Imobiliară DOLJ  
Biroul de Cadastru și Publicitate Imobiliară Craiova

**A. Partea I. Descrierea imobilului**

TEREN Extravilan

Adresa: Jud. Dolj, T59, P60

Nr. Crt	Nr cadastral Nr. topografic	Suprafața* (mp)	Observații / Referințe
A1		6.500	Sector cadastral:18 Teren neimprejmuit;

**B. Partea II. Proprietari și acte**

Inscrieri privitoare la dreptul de proprietate și alte drepturi reale		Referințe
/		
Act Notarial nr. APV 3069, din 26/11/2013 emis de BNP ILIE VICTOR FLOREA (TDP 1093-44825/06.05.1997; CM 119/26.11.2013);		
B1	Intabulare, drept de PROPRIETATE, dobandit prin lesire Din Indiviziune, cota actuala 1/1, cota initiala 1/1 1) MILITARU GABRIEL	A1

**C. Partea III. SARCINI .**

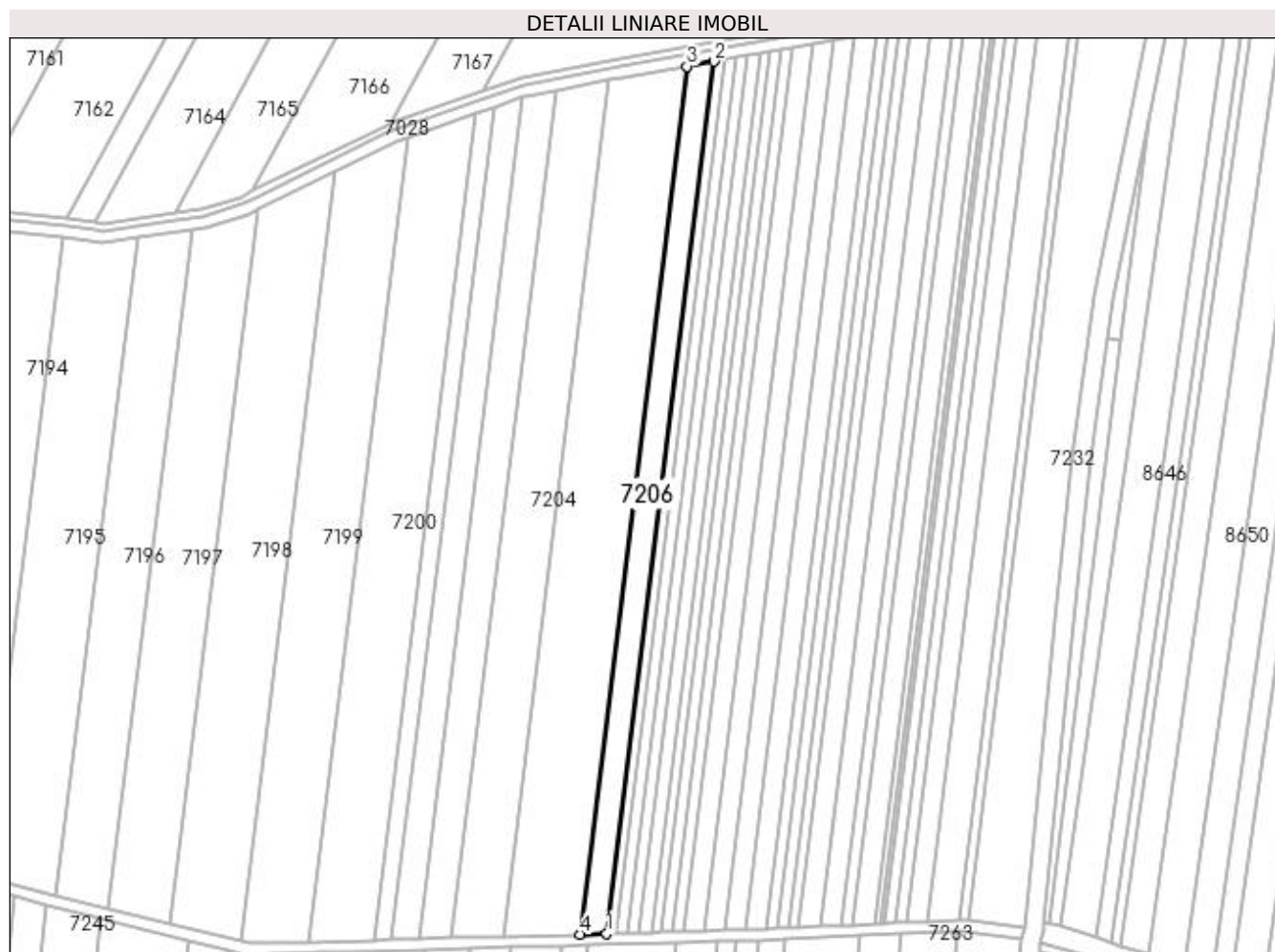
Inscrieri privind dezmembramintele dreptului de proprietate, drepturi reale de garanție și sarcini	Referințe
NU SUNT	

## Anexa Nr. 1 La Partea I

## Teren

Nr cadastral	Suprafața (mp)*	Observații / Referințe
	6.500	

\* Suprafața este determinată în planul de proiecție Stereo 70.



## Date referitoare la teren

Crt	Categorie folosință	Intra vilan	Suprafața (mp)	Tarla	Parcelă	Nr. topo	Observații / Referințe
1	arabil	NU	6.500	59	60	-	

## Lungime Segmente

1) Valorile lungimilor segmentelor sunt obținute din proiecție în plan.

Punct început	X / Y	Punct sfârșit	X / Y	Lungime segment (** (m)
1	427.183,905 296.869,471	2	427.240,774 297.330,756	464.777
2	427.240,774 297.330,756	3	427.226,332 297.328,183	14.669
3	427.226,332 297.328,183	4	427.169,732 296.869,078	462.581
4	427.169,732 296.869,078	1	427.183,905 296.869,471	14.178

**\*\* Lungimile segmentelor sunt determinate în planul de proiecție Stereo 70 și sunt rotunjite la 1 milimetru.**

**\*\*\* Distanța dintre puncte este formată din segmente cumulate ce sunt mai mici decât valoarea 1 milimetru.**





**DATE DESPRE IMOBILUL NR. 7207**

Oficiul de Cadastru și Publicitate Imobiliară DOLJ  
Biroul de Cadastru și Publicitate Imobiliară Craiova

**A. Partea I. Descrierea imobilului**

TEREN Extravilan

Adresa: Jud. Dolj, T59, P119

Nr. Crt	Nr cadastral Nr. topografic	Suprafața* (mp)	Observații / Referințe
A1		2.500	Sector cadastral:18 Teren neimprejmuit;

**B. Partea II. Proprietari și acte**

Inscrieri privitoare la dreptul de proprietate și alte drepturi reale	Referințe
/	
Act Notarial nr. CM NR.104, din 08/09/2005 emis de BNP BAZGU MARIANA;	
B1	A1
Intabulare, drept de PROPRIETATE, dobândit prin Succesiune, cota actuala 1/1, cota initiala 1/1 1) DIACONU ELENA	

**C. Partea III. SARCINI .**

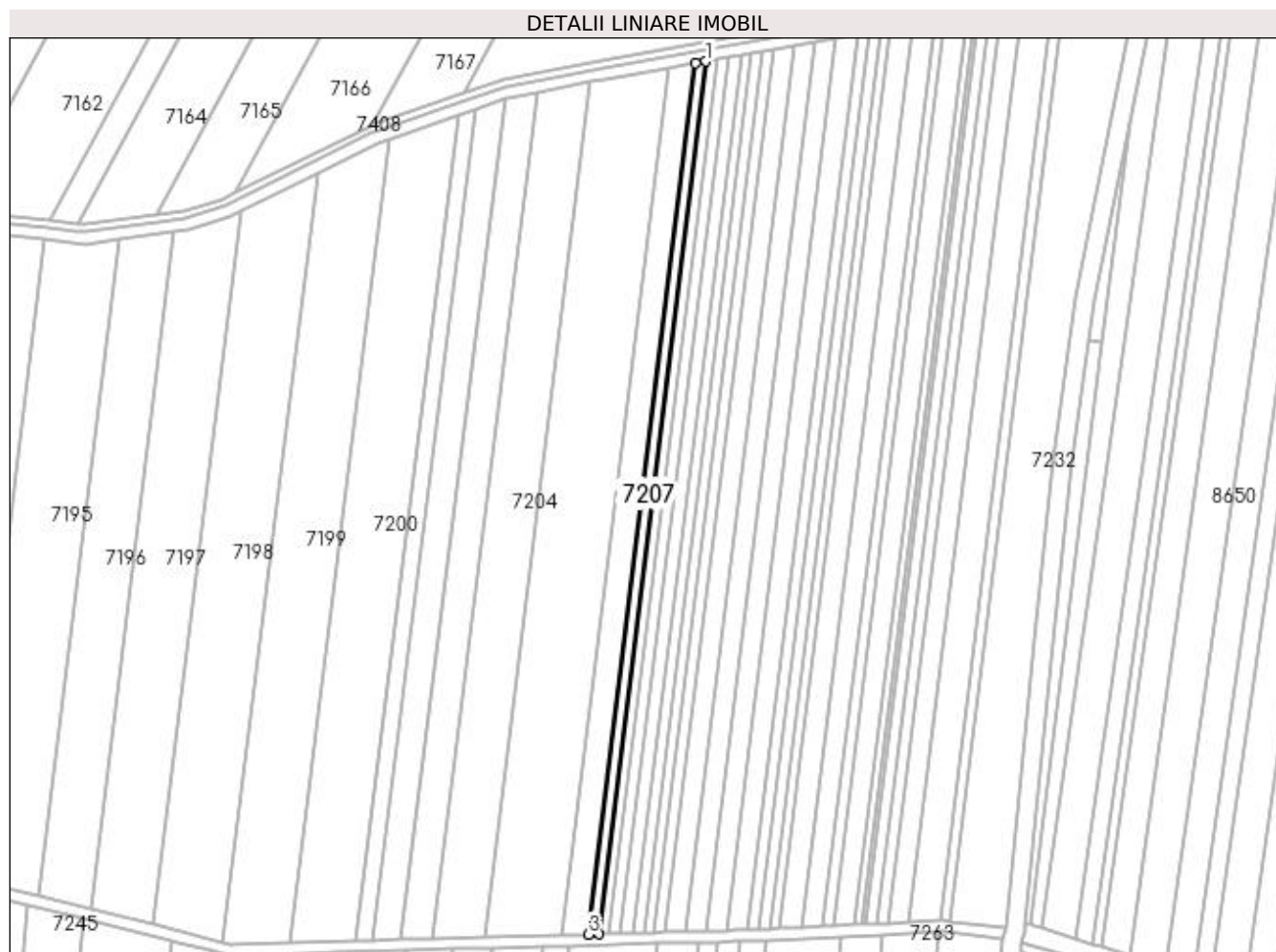
Inscrieri privind dezmembramintele dreptului de proprietate, drepturi reale de garanție și sarcini	Referințe
NU SUNT	

## Anexa Nr. 1 La Partea I

## Teren

Nr cadastral	Suprafața (mp)*	Observații / Referințe
	2.500	

\* Suprafața este determinată în planul de proiecție Stereo 70.



## Date referitoare la teren

Crt	Categorie folosință	Intra vilan	Suprafața (mp)	Tarla	Parcelă	Nr. topo	Observații / Referințe
1	arabil	NU	2.500	59	119	-	

## Lungime Segmente

1) Valorile lungimilor segmentelor sunt obținute din proiecție în plan.

Punct început	X / Y	Punct sfârșit	X / Y	Lungime segment (** (m)
1	427.246,31 297.331,743	2	427.240,774 297.330,756	5.623
2	427.240,774 297.330,756	3	427.183,905 296.869,471	464.777
3	427.183,905 296.869,471	4	427.189,338 296.869,622	5.435
4	427.189,338 296.869,622	1	427.246,31 297.331,743	465.619

**\*\* Lungimile segmentelor sunt determinate în planul de proiecție Stereo 70 și sunt rotunjite la 1 milimetru.**

**\*\*\* Distanța dintre puncte este formată din segmente cumulate ce sunt mai mici decât valoarea 1 milimetru.**



**DATE DESPRE IMOBILUL NR. 7208**

Oficiul de Cadastru și Publicitate Imobiliară DOLJ  
Biroul de Cadastru și Publicitate Imobiliară Craiova

**A. Partea I. Descrierea imobilului**

TEREN Extravilan

Adresa: Jud. Dolj, T59, P118

Nr. Crt	Nr cadastral Nr. topografic	Suprafața* (mp)	Observații / Referințe
A1		2.700	Sector cadastral:18 Teren neimprejmuit;

**B. Partea II. Proprietari și acte**

Inscrieri privitoare la dreptul de proprietate și alte drepturi reale	Referințe
/	
Act Notarial nr. APV NR.986, din 19/11/2018 emis de BNP CERNOBAI EMIL (CM NR.97/24.10.2018);	
B1	A1
Intabulare, drept de PROPRIETATE, dobandit prin lesire Din Indiviziune, cota actuala 1/1, cota initiala 1/1 1) VLAD MARIA	

**C. Partea III. SARCINI .**

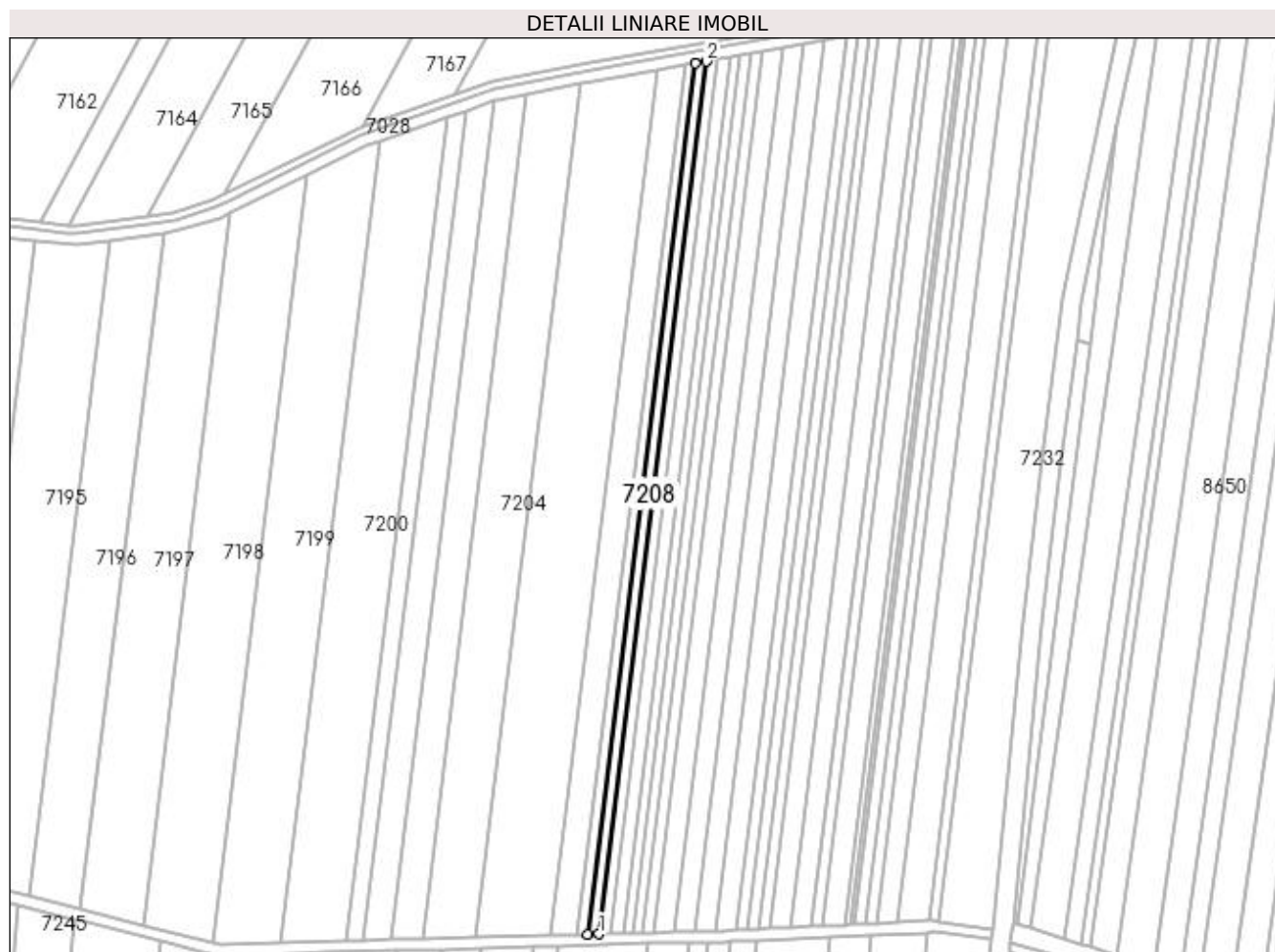
Inscrieri privind dezmembramintele dreptului de proprietate, drepturi reale de garanție și sarcini	Referințe
NU SUNT	

## Anexa Nr. 1 La Partea I

## Teren

Nr cadastral	Suprafața (mp)*	Observații / Referințe
	2.700	

\* Suprafața este determinată în planul de proiecție Stereo 70.



## Date referitoare la teren

Crt	Categorie folosință	Intra vilan	Suprafața (mp)	Tarla	Parcelă	Nr. topo	Observații / Referințe
1	arabil	NU	2.700	59	118	-	

## Lungime Segmente

1) Valorile lungimilor segmentelor sunt obținute din proiecție în plan.

Punct început	X / Y	Punct sfârșit	X / Y	Lungime segment (** (m)
1	427.195,195 296.869,784	2	427.252,278 297.332,806	466.527
2	427.252,278 297.332,806	3	427.246,31 297.331,743	6.062
3	427.246,31 297.331,743	4	427.189,338 296.869,622	465.619
4	427.189,338 296.869,622	1	427.195,195 296.869,784	5.859

**\*\* Lungimile segmentelor sunt determinate în planul de proiecție Stereo 70 și sunt rotunjite la 1 milimetru.**

**\*\*\* Distanța dintre puncte este formată din segmente cumulate ce sunt mai mici decât valoarea 1 milimetru.**





**DATE DESPRE IMOBILUL NR. 7209**

Oficiul de Cadastru și Publicitate Imobiliară DOLJ  
Biroul de Cadastru și Publicitate Imobiliară Craiova

**A. Partea I. Descrierea imobilului**

TEREN Extravilan

Adresa: Jud. Dolj, T 59, P 117

Nr. Crt	Nr cadastral Nr. topografic	Suprafața* (mp)	Observații / Referințe
A1	32437	2.700	Sector cadastral:18 Teren neimprejmuit;

**B. Partea II. Proprietari și acte**

Inscrieri privitoare la dreptul de proprietate și alte drepturi reale	Referințe
<b>19861 / 16/02/2017</b>	
Act Notarial nr. CONTRACT DE VANZARE AUT. NR. 458, din 10/02/2017 emis de NP FAURAR DOINA;	
B1	A1
Intabulare, drept de PROPRIETATE, dobandit prin Conventie, cota actuala 1/1, cota initiala 1/1 1) SC DELTA BERCENI INVEST SRL, CIF:22046319	

**C. Partea III. SARCINI .**

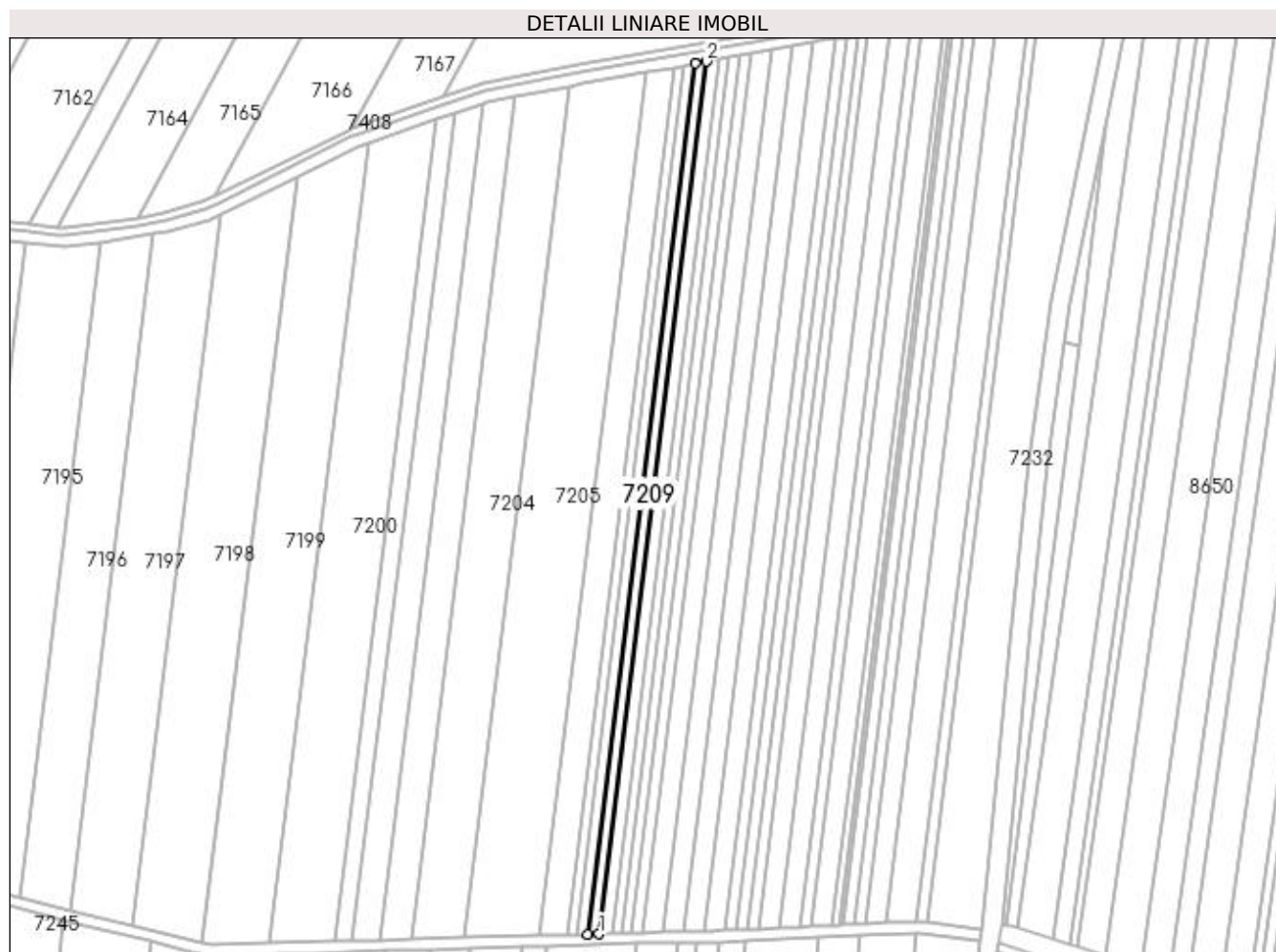
Inscrieri privind dezmembramintele dreptului de proprietate, drepturi reale de garanție și sarcini	Referințe
NU SUNT	

## Anexa Nr. 1 La Partea I

## Teren

Nr cadastral	Suprafața (mp)*	Observații / Referințe
32437	2.700	

\* Suprafața este determinată în planul de proiecție Stereo 70.



## Date referitoare la teren

Crt	Categorie folosință	Intra vilan	Suprafața (mp)	Tarla	Parcelă	Nr. topo	Observații / Referințe
1	arabil	NU	2.700	59	117	-	

## Lungime Segmente

1) Valorile lungimilor segmentelor sunt obținute din proiecție în plan.

Punct început	X / Y	Punct sfârșit	X / Y	Lungime segment (** (m)
1	427.201,041 296.869,947	2	427.258,235 297.333,867	467.433
2	427.258,235 297.333,867	3	427.252,278 297.332,806	6.05
3	427.252,278 297.332,806	4	427.195,195 296.869,784	466.527
4	427.195,195 296.869,784	1	427.201,041 296.869,947	5.848

**\*\* Lungimile segmentelor sunt determinate în planul de proiecție Stereo 70 și sunt rotunjite la 1 milimetru.**

**\*\*\* Distanța dintre puncte este formată din segmente cumulate ce sunt mai mici decât valoarea 1 milimetru.**



**DATE DESPRE IMOBILUL NR. 7210**

Oficiul de Cadastru și Publicitate Imobiliară DOLJ  
Biroul de Cadastru și Publicitate Imobiliară Craiova

**A. Partea I. Descrierea imobilului**

TEREN Extravilan

Adresa: Jud. Dolj, T59, P116

Nr. Crt	Nr cadastral Nr. topografic	Suprafața* (mp)	Observații / Referințe
A1		3.200	Sector cadastral:18 Teren neimprejmuit;

**B. Partea II. Proprietari și acte**

Inscrieri privitoare la dreptul de proprietate și alte drepturi reale		Referințe
/		
Act Administrativ nr. TDP 1105-48053, din 06/05/1997 emis de COMISIA JUDETEANA DOLJ (CERTIFICAT DE DECES DZ NR.004585;CERTIFICAT DE DECES DA NR.977466;);		
B1	Intabulare, drept de PROPRIETATE, dobandit prin Reconstituire, cota actuala 1/1, cota initiala 1/1 1) <b>BURTA MARIN</b> DEFUNCT:Da 2) <b>BURTA SEVASTIANA</b> DEFUNCT:Da 3) <b>CHILASA STEFAN</b> , LIPSĂ CNP 4) <b>MESTERUC ANA</b> , LIPSĂ CNP	A1

**C. Partea III. SARCINI .**

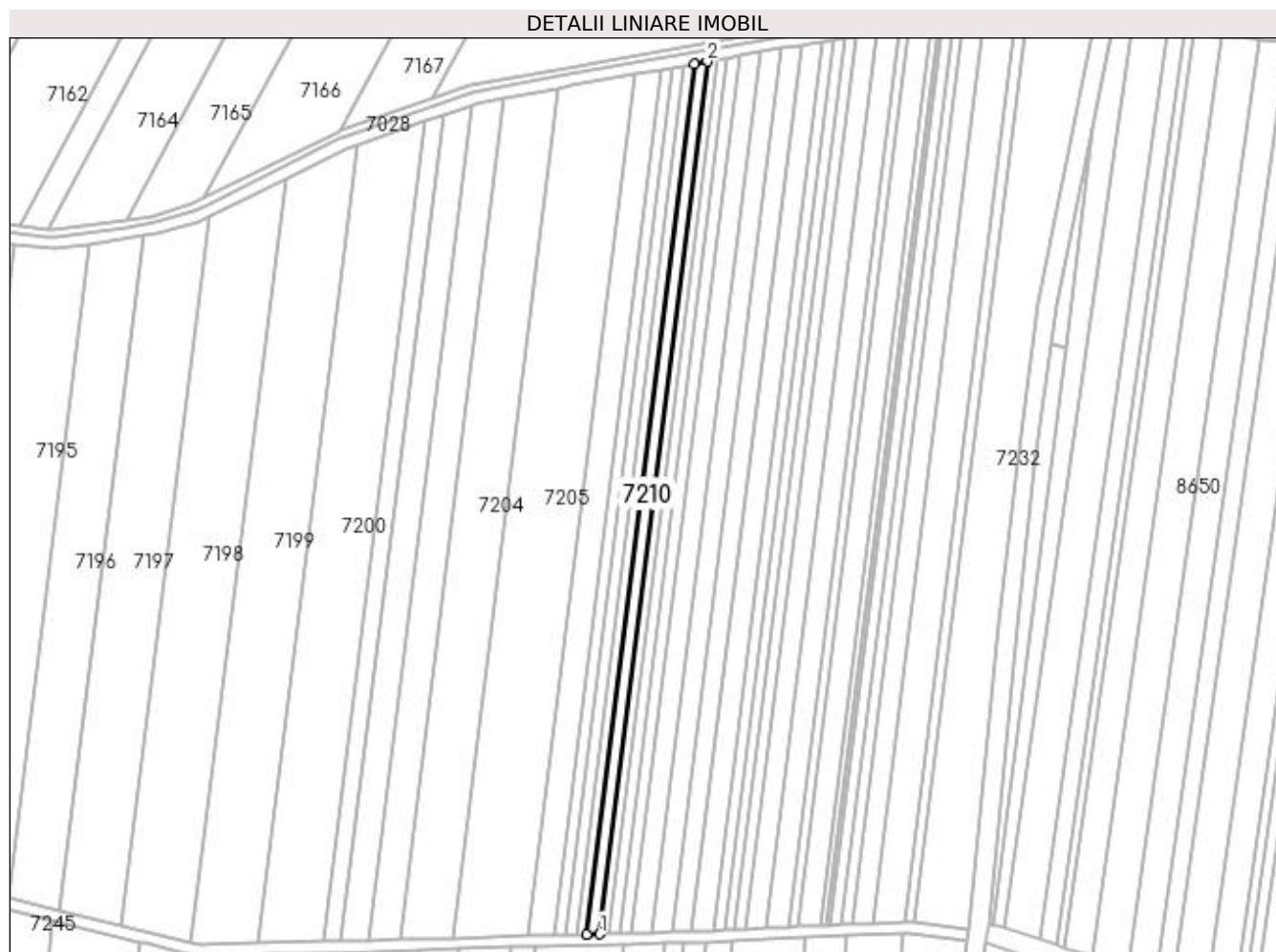
Inscrieri privind dezmembramintele dreptului de proprietate, drepturi reale de garanție și sarcini	Referințe
NU SUNT	

## Anexa Nr. 1 La Partea I

## Teren

Nr cadastral	Suprafața (mp)*	Observații / Referințe
	3.200	

\* Suprafața este determinată în planul de proiecție Stereo 70.



## Date referitoare la teren

Crt	Categorie folosință	Intra vilan	Suprafața (mp)	Tarla	Parcelă	Nr. topo	Observații / Referințe
1	arabil	NU	3.200	59	116	-	

## Lungime Segmente

1) Valorile lungimilor segmentelor sunt obținute din proiecție în plan.

Punct început	X / Y	Punct sfârșit	X / Y	Lungime segment (** (m)
1	427.207,954 296.870,139	2	427.265,28 297.335,122	468.504
2	427.265,28 297.335,122	3	427.258,235 297.333,867	7.156
3	427.258,235 297.333,867	4	427.201,041 296.869,947	467.433
4	427.201,041 296.869,947	1	427.207,954 296.870,139	6.916

**\*\* Lungimile segmentelor sunt determinate în planul de proiecție Stereo 70 și sunt rotunjite la 1 milimetru.**

**\*\*\* Distanța dintre puncte este formată din segmente cumulate ce sunt mai mici decât valoarea 1 milimetru.**





**DATE DESPRE IMOBILUL NR. 7211**

Oficiul de Cadastru și Publicitate Imobiliară DOLJ  
Biroul de Cadastru și Publicitate Imobiliară Craiova

**A. Partea I. Descrierea imobilului**

TEREN Extravilan

Adresa: Jud. Dolj, T59, P115

Nr. Crt	Nr cadastral Nr. topografic	Suprafața* (mp)	Observații / Referințe
A1		2.400	Sector cadastral:18 Teren neimprejmut;

**B. Partea II. Proprietari și acte**

Inscrieri privitoare la dreptul de proprietate și alte drepturi reale		Referințe
/		
Act Notarial nr. CM NR.154, din 16/09/2021 emis de BNP UDRISTOIU IOANA MIRELA;		
B1	Intabulare, drept de PROPRIETATE, dobandit prin Succesiune, cota actuala 1/4, cota initiala 1/1 1) MITRICA MIRCEA	A1
Act Administrativ nr. TDP 1196-48053, din 05/06/1997 emis de COMISIA JUDETEANA DOLJ;		
B2	Intabulare, drept de PROPRIETATE, dobandit prin Reconstituire, cota actuala 1/4, cota initiala 1/1 1) MITRICA LILI, LIPSĂ CNP	A1
B3	Intabulare, drept de PROPRIETATE, dobandit prin Reconstituire, cota actuala 1/4, cota initiala 1/1 1) MITRICA CONSTANTIN, LIPSĂ CNP	A1
B4	Intabulare, drept de PROPRIETATE, dobandit prin Reconstituire, cota actuala 1/4, cota initiala 1/1 1) MITRICA ELENA, LIPSĂ CNP	A1

**C. Partea III. SARCINI .**

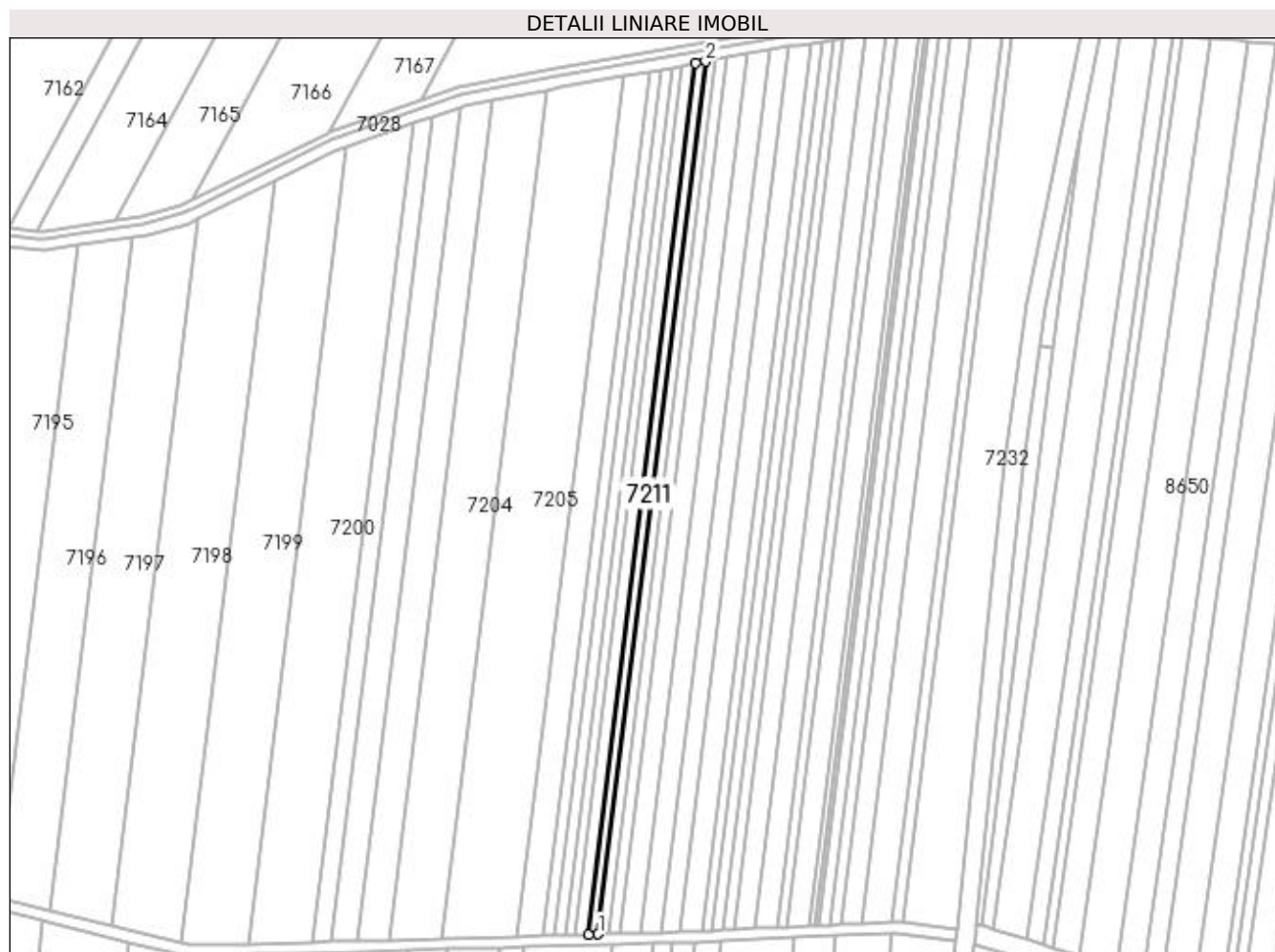
Inscrieri privind dezmembramintele dreptului de proprietate, drepturi reale de garanție și sarcini	Referințe
NU SUNT	

## Anexa Nr. 1 La Partea I

## Teren

Nr cadastral	Suprafața (mp)*	Observații / Referințe
	2.400	

\* Suprafața este determinată în planul de proiecție Stereo 70.



## Date referitoare la teren

Crt	Categorie folosință	Intra vilan	Suprafața (mp)	Tarla	Parcelă	Nr. topo	Observații / Referințe
1	arabil	NU	2.400	59	115	-	

## Lungime Segmente

1) Valorile lungimilor segmentelor sunt obținute din proiecție în plan.

Punct început	X / Y	Punct sfârșit	X / Y	Lungime segment (** (m)
1	427.213,129 296.870,282	2	427.270,553 297.336,062	469.306
2	427.270,553 297.336,062	3	427.265,28 297.335,122	5.356
3	427.265,28 297.335,122	4	427.207,954 296.870,139	468.504
4	427.207,954 296.870,139	1	427.213,129 296.870,282	5.177

**\*\* Lungimile segmentelor sunt determinate în planul de proiecție Stereo 70 și sunt rotunjite la 1 milimetru.**

**\*\*\* Distanța dintre puncte este formată din segmente cumulate ce sunt mai mici decât valoarea 1 milimetru.**



**DATE DESPRE IMOBILUL NR. 7212**

Oficiul de Cadastru și Publicitate Imobiliară DOLJ  
 Biroul de Cadastru și Publicitate Imobiliară Craiova

**A. Partea I. Descrierea imobilului**

TEREN Extravilan

Adresa: Jud. Dolj, T59, P114

Nr. Crt	Nr cadastral Nr. topografic	Suprafața* (mp)	Observații / Referințe
A1		2.400	Sector cadastral:18 Teren neimprejmuit;

**B. Partea II. Proprietari și acte**

Inscrieri privitoare la dreptul de proprietate și alte drepturi reale	Referințe
/	
Hotarare Judecatoreasca nr. SC NR.15817, din 06/11/2012 emis de JUDECATORIA CRAIOVA;	
B1	Intabulare, drept de PROPRIETATE, dobandit prin Hotarare Judecatoreasca, cota actuala 1/1, cota initiala 1/1 1) ILIE PETRE, LIPSĂ CNP

**C. Partea III. SARCINI .**

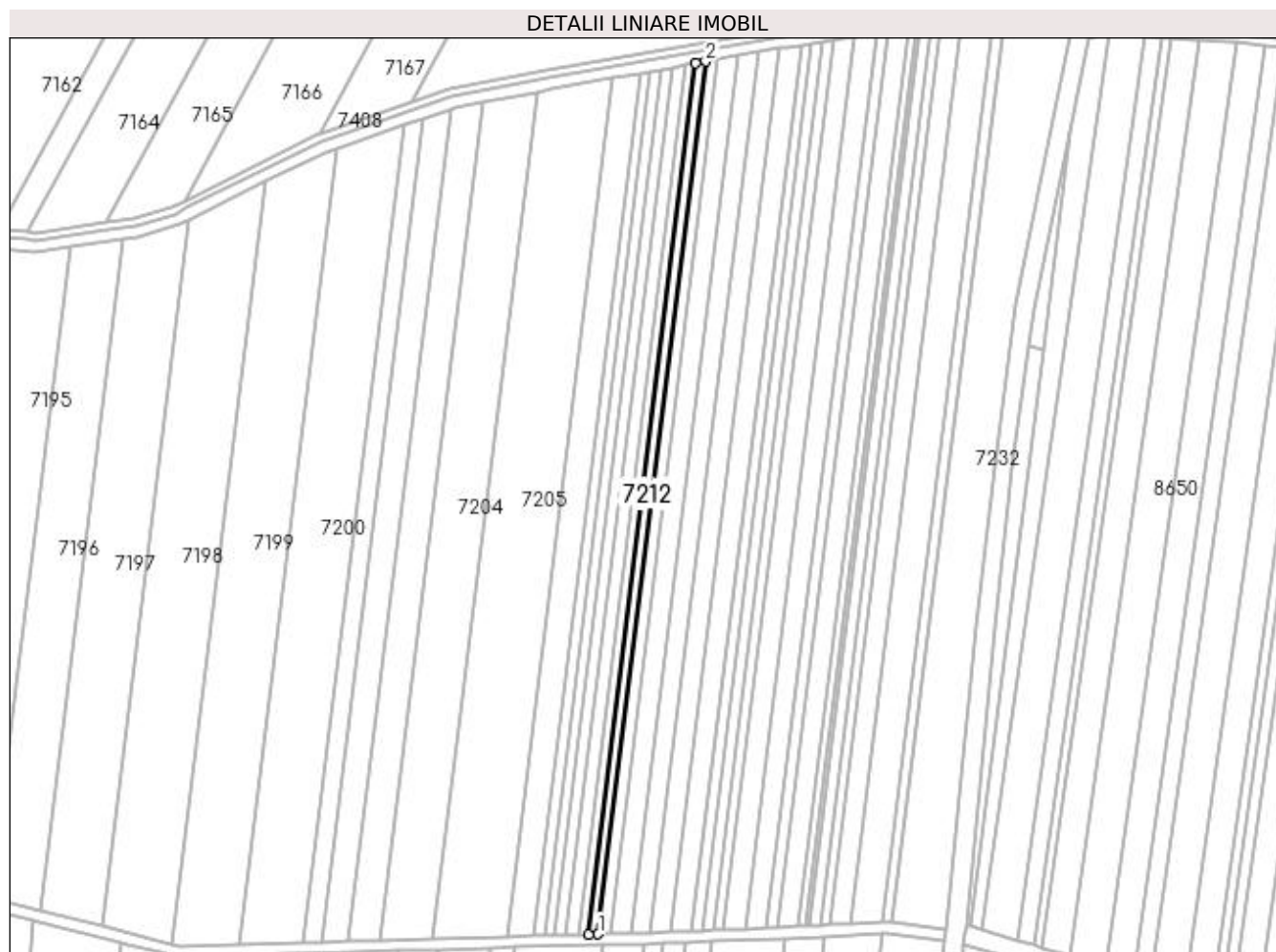
Inscrieri privind dezmembramintele dreptului de proprietate, drepturi reale de garanție și sarcini	Referințe
NU SUNT	

## Anexa Nr. 1 La Partea I

## Teren

Nr cadastral	Suprafața (mp)*	Observații / Referințe
	2.400	

\* Suprafața este determinată în planul de proiecție Stereo 70.



## Date referitoare la teren

Crt	Categorie folosință	Intra vilan	Suprafața (mp)	Tarla	Parcelă	Nr. topo	Observații / Referințe
1	arabil	NU	2.400	59	114	-	

## Lungime Segmente

1) Valorile lungimilor segmentelor sunt obținute din proiecție în plan.

Punct început	X / Y	Punct sfârșit	X / Y	Lungime segment (** (m)
1	427.218,295 296.870,426	2	427.275,816 297.337,0	470.106
2	427.275,816 297.337,0	3	427.270,553 297.336,062	5.347
3	427.270,553 297.336,062	4	427.213,129 296.870,282	469.306
4	427.213,129 296.870,282	1	427.218,295 296.870,426	5.168

**\*\* Lungimile segmentelor sunt determinate în planul de proiecție Stereo 70 și sunt rotunjite la 1 milimetru.**

**\*\*\* Distanța dintre puncte este formată din segmente cumulate ce sunt mai mici decât valoarea 1 milimetru.**





**DATE DESPRE IMOBILUL NR. 7213**

Oficiul de Cadastru și Publicitate Imobiliară DOLJ  
Biroul de Cadastru și Publicitate Imobiliară Craiova

**A. Partea I. Descrierea imobilului**

TEREN Extravilan

Adresa: Jud. Dolj, T59, P113

Nr. Crt	Nr cadastral Nr. topografic	Suprafața* (mp)	Observații / Referințe
A1		2.900	Sector cadastral:18 Teren neimprejmuit;

**B. Partea II. Proprietari și acte**

Inscrieri privitoare la dreptul de proprietate și alte drepturi reale		Referințe
/		
Act Administrativ nr. TDP 737-44590, din 18/04/1996 emis de COMISIA JUDETEANA DOLJ (CERTIFICAT DE DECES SERIA DZ NR 107156);		
B1	Intabulare, drept de PROPRIETATE, dobandit prin Reconstituire, cota actuala 1/1, cota initiala 1/1 1) MITRICA ANICA DEFUNCT:Da	A1

**C. Partea III. SARCINI .**

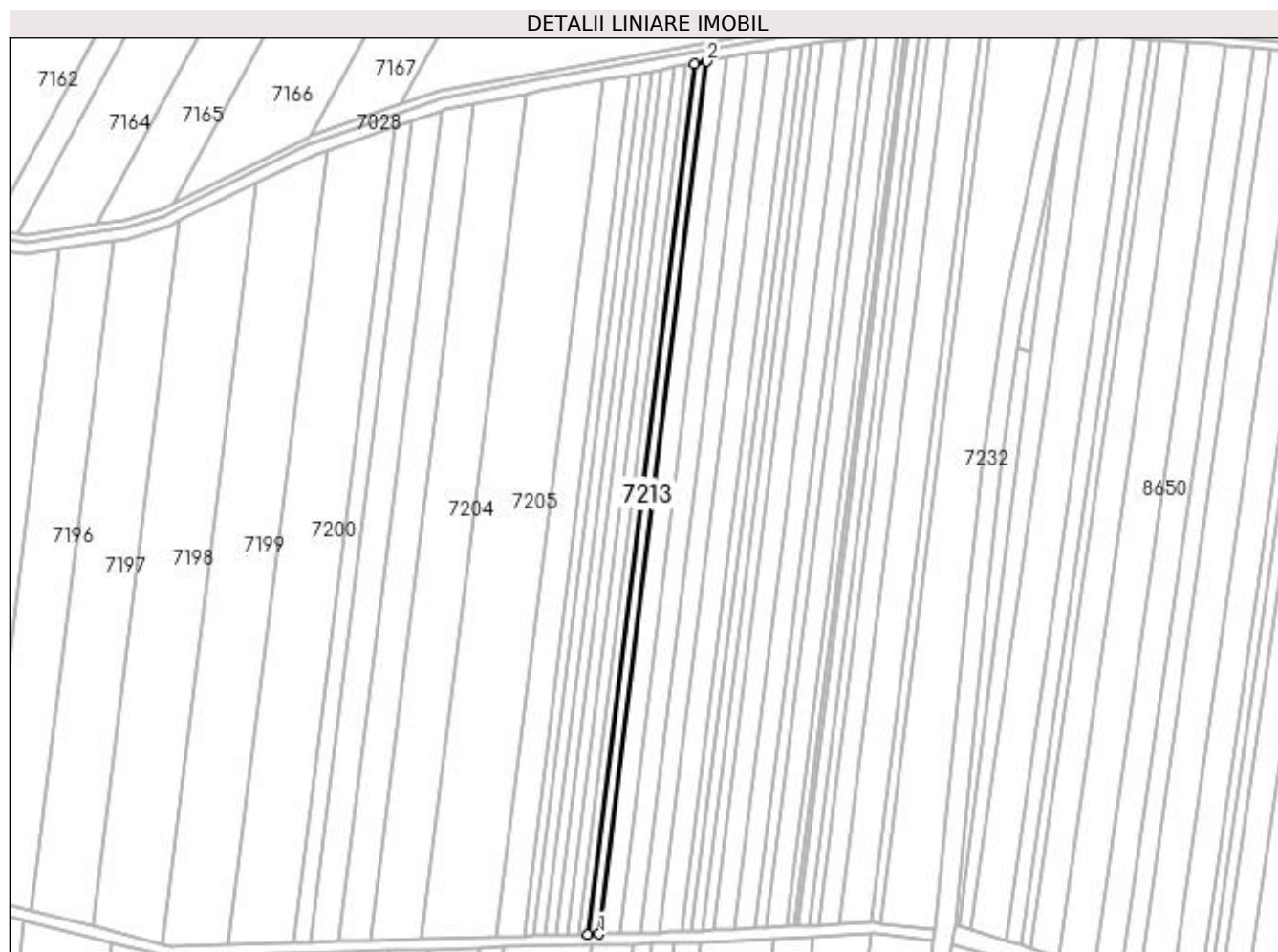
Inscrieri privind dezmembramintele dreptului de proprietate, drepturi reale de garanție și sarcini	Referințe
NU SUNT	

## Anexa Nr. 1 La Partea I

## Teren

Nr cadastral	Suprafața (mp)*	Observații / Referințe
	2.900	

\* Suprafața este determinată în planul de proiecție Stereo 70.



## Date referitoare la teren

Crt	Categorie folosință	Intra vilan	Suprafața (mp)	Tarla	Parcelă	Nr. topo	Observații / Referințe
1	arabil	NU	2.900	59	113	-	

## Lungime Segmente

1) Valorile lungimilor segmentelor sunt obținute din proiecție în plan.

Punct început	X / Y	Punct sfârșit	X / Y	Lungime segment (** (m)
1	427.224,525 296.870,599	2	427.282,165 297.338,131	471.072
2	427.282,165 297.338,131	3	427.275,816 297.337,0	6.449
3	427.275,816 297.337,0	4	427.218,295 296.870,426	470.106
4	427.218,295 296.870,426	1	427.224,525 296.870,599	6.233

**\*\* Lungimile segmentelor sunt determinate în planul de proiecție Stereo 70 și sunt rotunjite la 1 milimetru.**

**\*\*\* Distanța dintre puncte este formată din segmente cumulate ce sunt mai mici decât valoarea 1 milimetru.**



**DATE DESPRE IMOBILUL NR. 7214**

Oficiul de Cadastru și Publicitate Imobiliară DOLJ  
Biroul de Cadastru și Publicitate Imobiliară Craiova

**A. Partea I. Descrierea imobilului**

TEREN Extravilan

Adresa: Jud. Dolj, T59, P112

Nr. Crt	Nr cadastral Nr. topografic	Suprafața* (mp)	Observații / Referințe
A1		5.100	Sector cadastral:18 Teren neimprejmuit;

**B. Partea II. Proprietari și acte**

Inscrieri privitoare la dreptul de proprietate și alte drepturi reale		Referințe
/		
Act Notarial nr. APV 24, din 10/01/2005 emis de BNP DEFTA EMIL (TDP 154-48411/04-08-1944);		
B1	Intabulare, drept de PROPRIETATE, dobandit prin lesire Din Indiviziune, cota actuala 1/1, cota initiala 1/1 1) <b>STOICA VASILE</b> DEFUNCT:Da	A1

**C. Partea III. SARCINI .**

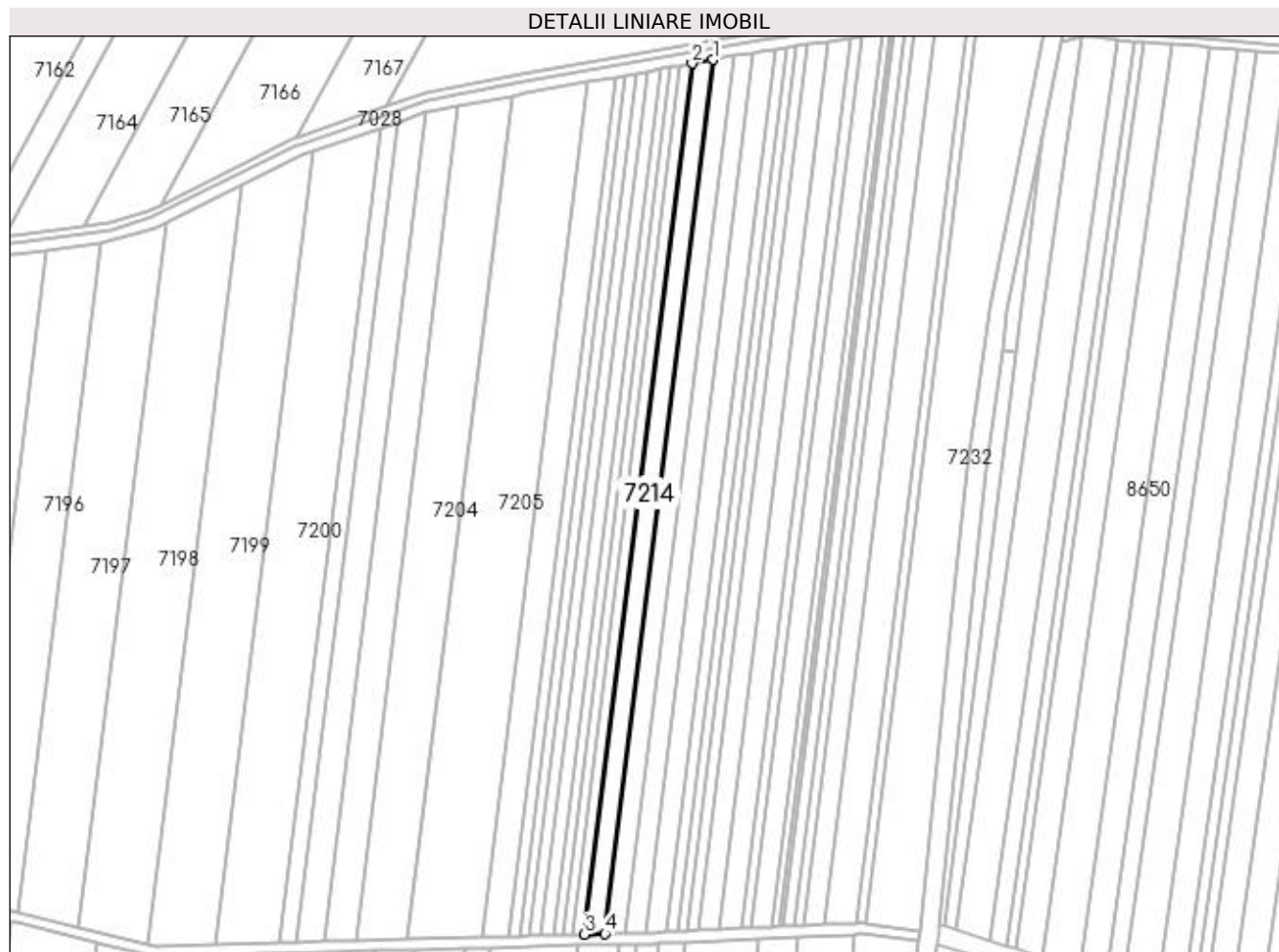
Inscrieri privind dezmembramintele dreptului de proprietate, drepturi reale de garanție și sarcini	Referințe
NU SUNT	

## Anexa Nr. 1 La Partea I

## Teren

Nr cadastral	Suprafaţa (mp)*	Observații / Referințe
	5.100	

\* Suprafața este determinată în planul de proiecție Stereo 70.



## Date referitoare la teren

Crt	Categorie folosință	Intra vilan	Suprafața (mp)	Tarla	Parcelă	Nr. topo	Observații / Referințe
1	arabil	NU	5.100	59	112	-	

## Lungime Segmente

1) Valorile lungimilor segmentelor sunt obținute din proiecție în plan.

Punct început	X / Y	Punct sfârșit	X / Y	Lungime segment (** (m)
1	427.293,298 297.340,115	2	427.282,165 297.338,131	11.309
2	427.282,165 297.338,131	3	427.224,525 296.870,599	471.072
3	427.224,525 296.870,599	4	427.235,452 296.870,902	10.93
4	427.235,452 296.870,902	1	427.293,298 297.340,115	472.765

**\*\* Lungimile segmentelor sunt determinate în planul de proiecție Stereo 70 și sunt rotunjite la 1 milimetru.**

**\*\*\* Distanța dintre puncte este formată din segmente cumulate ce sunt mai mici decât valoarea 1 milimetru.**





**DATE DESPRE IMOBILUL NR. 7215**

Oficiul de Cadastru și Publicitate Imobiliară DOLJ  
Biroul de Cadastru și Publicitate Imobiliară Craiova

**A. Partea I. Descrierea imobilului**

TEREN Extravilan

Adresa: Jud. Dolj, T59, P111

Nr. Crt	Nr cadastral Nr. topografic	Suprafața* (mp)	Observații / Referințe
A1		5.100	Sector cadastral:18 Teren neimprejmuit;

**B. Partea II. Proprietari și acte**

Inscrieri privitoare la dreptul de proprietate și alte drepturi reale		Referințe
/		
Act Notarial nr. CM 16, din 22/02/2013 emis de BNP LAURA DIACONU (TDP 139-48411/11.07.1994);		
B1	Intabulare, drept de PROPRIETATE, dobandit prin Succesiune, cota actuala 1/2, cota initiala 1/1 1) <b>NITU IONELA</b>	A1
B2	Intabulare, drept de PROPRIETATE, dobandit prin Succesiune, cota actuala 1/2, cota initiala 1/1 1) <b>STOICA MARINELA</b>	A1

**C. Partea III. SARCINI .**

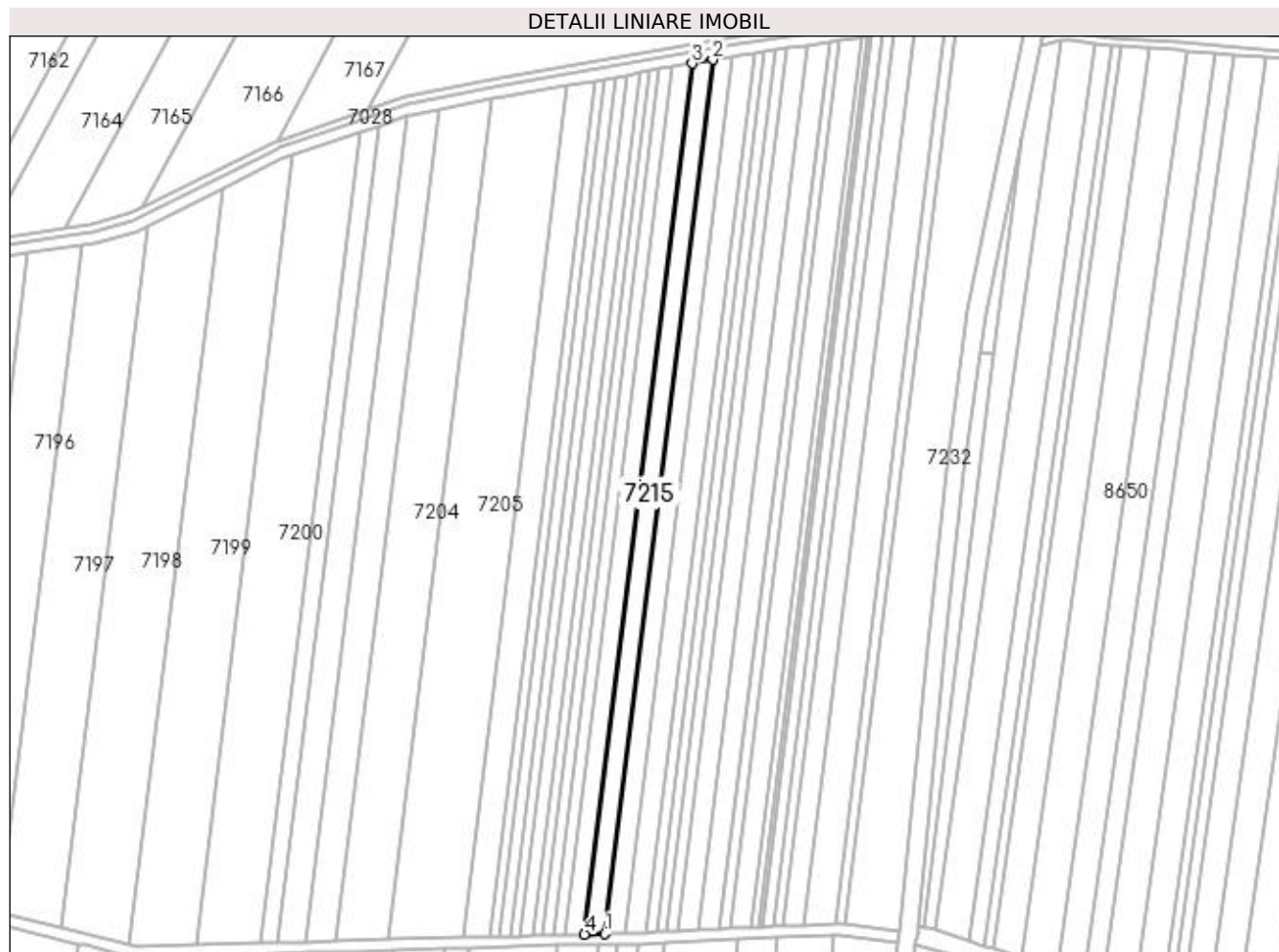
Inscrieri privind dezmembramintele dreptului de proprietate, drepturi reale de garanție și sarcini	Referințe
NU SUNT	

## Anexa Nr. 1 La Partea I

## Teren

Nr cadastral	Suprafața (mp)*	Observații / Referințe
	5.100	

\* Suprafața este determinată în planul de proiecție Stereo 70.



## Date referitoare la teren

Crt	Categorie folosință	Intra vilan	Suprafața (mp)	Tarla	Parcelă	Nr. topo	Observații / Referințe
1	arabil	NU	5.100	59	111	-	

## Lungime Segmente

1) Valorile lungimilor segmentelor sunt obținute din proiecție în plan.

Punct început	X / Y	Punct sfârșit	X / Y	Lungime segment (** (m)
1	427.246,339 296.871,204	2	427.304,392 297.342,091	474.452
2	427.304,392 297.342,091	3	427.293,298 297.340,115	11.268
3	427.293,298 297.340,115	4	427.235,452 296.870,902	472.765
4	427.235,452 296.870,902	1	427.246,339 296.871,204	10.891

**\*\* Lungimile segmentelor sunt determinate în planul de proiecție Stereo 70 și sunt rotunjite la 1 milimetru.**

**\*\*\* Distanța dintre puncte este formată din segmente cumulate ce sunt mai mici decât valoarea 1 milimetru.**



**DATE DESPRE IMOBILUL NR. 7216**

Oficiul de Cadastru și Publicitate Imobiliară DOLJ  
Biroul de Cadastru și Publicitate Imobiliară Craiova

**A. Partea I. Descrierea imobilului**

TEREN Extravilan

Adresa: Jud. Dolj, T59, P116

Nr. Crt	Nr cadastral Nr. topografic	Suprafața* (mp)	Observații / Referințe
A1		5.000	Sector cadastral:18 Teren neimprejmuit;

**B. Partea II. Proprietari și acte**

Inscrieri privitoare la dreptul de proprietate și alte drepturi reale	Referințe
/	
Act Notarial nr. CM NR.61, din 03/04/2014 emis de BNP STEFANESCU FLORIANA (CM NR.178/2005);	
B1	A1
Intabulare, drept de PROPRIETATE, dobandit prin Succesiune, cota actuala 1/1, cota initiala 1/1 1) DUMITRU IRINA DANIELA	

**C. Partea III. SARCINI .**

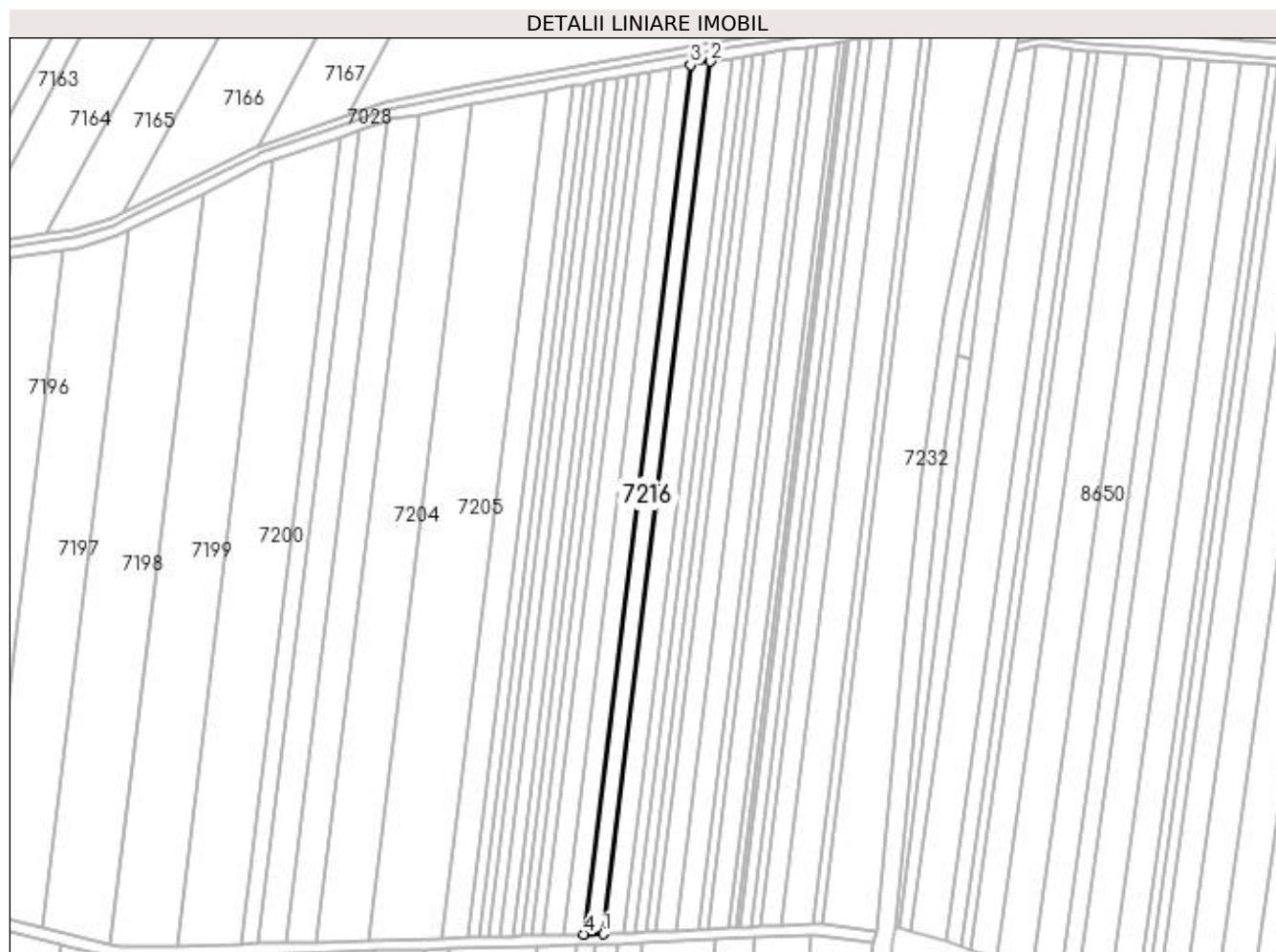
Inscrieri privind dezmembramintele dreptului de proprietate, drepturi reale de garanție și sarcini	Referințe
NU SUNT	

## Anexa Nr. 1 La Partea I

## Teren

Nr cadastral	Suprafața (mp)*	Observații / Referințe
	5.000	

\* Suprafața este determinată în planul de proiecție Stereo 70.



## Date referitoare la teren

Crt	Categorie folosință	Intra vilan	Suprafața (mp)	Tarla	Parcelă	Nr. topo	Observații / Referințe
1	arabil	NU	5.000	59	116	-	

## Lungime Segmente

1) Valorile lungimilor segmentelor sunt obținute din proiecție în plan.

Punct început	X / Y	Punct sfârșit	X / Y	Lungime segment (** (m)
1	427.256,975 296.871,499	2	427.315,23 297.344,022	476.1
2	427.315,23 297.344,022	3	427.304,392 297.342,091	11.009
3	427.304,392 297.342,091	4	427.246,339 296.871,204	474.452
4	427.246,339 296.871,204	1	427.256,975 296.871,499	10.64

**\*\* Lungimile segmentelor sunt determinate în planul de proiecție Stereo 70 și sunt rotunjite la 1 milimetru.**

**\*\*\* Distanța dintre puncte este formată din segmente cumulate ce sunt mai mici decât valoarea 1 milimetru.**





**DATE DESPRE IMOBILUL NR. 7217**

Oficiul de Cadastru și Publicitate Imobiliară DOLJ  
Biroul de Cadastru și Publicitate Imobiliară Craiova

**A. Partea I. Descrierea imobilului**

TEREN Extravilan

Adresa: Jud. Dolj, T59, P109

Nr. Crt	Nr cadastral Nr. topografic	Suprafața* (mp)	Observații / Referințe
A1		5.400	Sector cadastral:18 Teren neimprejmuit;

**B. Partea II. Proprietari și acte**

Inscrieri privitoare la dreptul de proprietate și alte drepturi reale	Referințe
/	
Act Administrativ nr. TDP 159-48411, din 04/08/1994 emis de COMISIA JUDETEANA DOLJ (CERTIFICAT DE DECES SERIA D10 NR 970187);	
B1	A1
Intabulare, drept de PROPRIETATE, dobandit prin Reconstituire, cota actuala 1/1, cota initiala 1/1	
1) NICOLAE MARIN DEFUNCT:Da	
2) NICOLAE ION, LIPSĂ CNP	

**C. Partea III. SARCINI .**

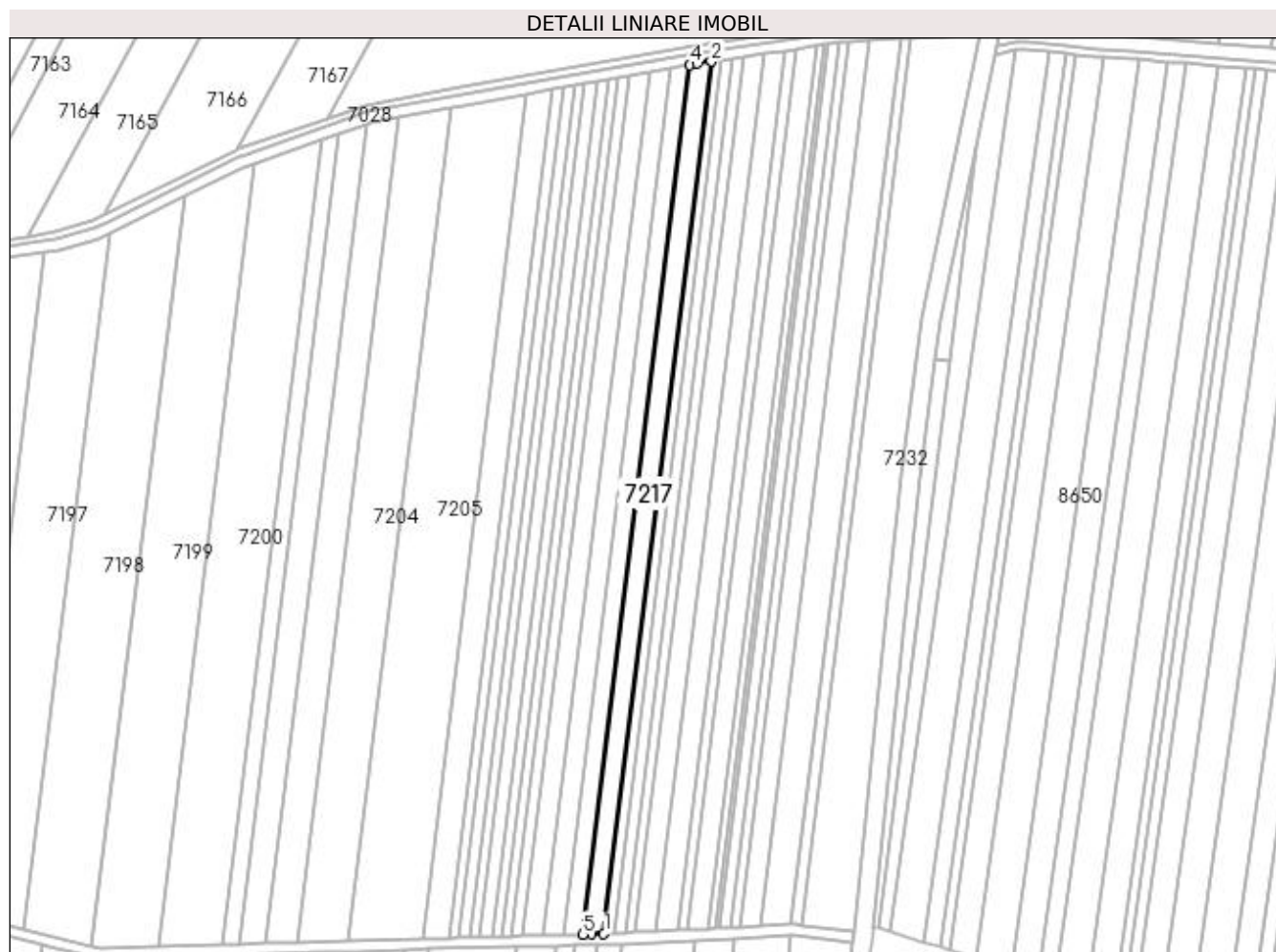
Inscrieri privind dezmembramintele dreptului de proprietate, drepturi reale de garanție și sarcini	Referințe
NU SUNT	

## Anexa Nr. 1 La Partea I

## Teren

Nr cadastral	Suprafața (mp)*	Observații / Referințe
	5.400	

\* Suprafața este determinată în planul de proiecție Stereo 70.



## Date referitoare la teren

Crt	Categorie folosință	Intra vilan	Suprafața (mp)	Tarla	Parcelă	Nr. topo	Observații / Referințe
1	arabil	NU	5.400	59	109	-	

## Lungime Segmente

1) Valorile lungimilor segmentelor sunt obținute din proiecție în plan.

Punct început	X / Y	Punct sfârșit	X / Y	Lungime segment (** (m)
1	427.268,44 296.871,948	2	427.326,866 297.345,862	477.502
2	427.326,866 297.345,862	3	427.319,417 297.344,768	7.529
3	427.319,417 297.344,768	4	427.315,23 297.344,022	4.253
4	427.315,23 297.344,022	5	427.256,975 296.871,499	476.1
5	427.256,975 296.871,499	6	427.261,574 296.871,627	4.601

Punct început	X / Y	Punct sfârșit	X / Y	Lungime segment (** (m)
6	427.261,574 296.871,627	1	427.268,44 296.871,948	6.873

\*\* Lungimile segmentelor sunt determinate în planul de proiecție Stereo 70 și sunt rotunjite la 1 milimetru.

\*\*\* Distanța dintre puncte este formată din segmente cumulate ce sunt mai mici decât valoarea 1 milimetru.



**DATE DESPRE IMOBILUL NR. 7218**

Oficiul de Cadastru și Publicitate Imobiliară DOLJ  
Biroul de Cadastru și Publicitate Imobiliară Craiova

**A. Partea I. Descrierea imobilului**

TEREN Extravilan

Adresa: Jud. Dolj, T59, P108

Nr. Crt	Nr cadastral Nr. topografic	Suprafața* (mp)	Observații / Referințe
A1		2.700	Sector cadastral:18 Teren neimprejmuit;

**B. Partea II. Proprietari și acte**

Inscrieri privitoare la dreptul de proprietate și alte drepturi reale		Referințe
/		
Act Administrativ nr. TDP 138-48411, din 11/07/1994 emis de COMISIA JUDETEANA DOLJ (CERTIFICAT DE DECES SERIA D10 NR 022701);		
B1	Intabulare, drept de PROPRIETATE, dobandit prin Reconstituire, cota actuala 1/1, cota initiala 1/1 1) COJOCARU NICOLAE DEFUNCT:Da	A1

**C. Partea III. SARCINI .**

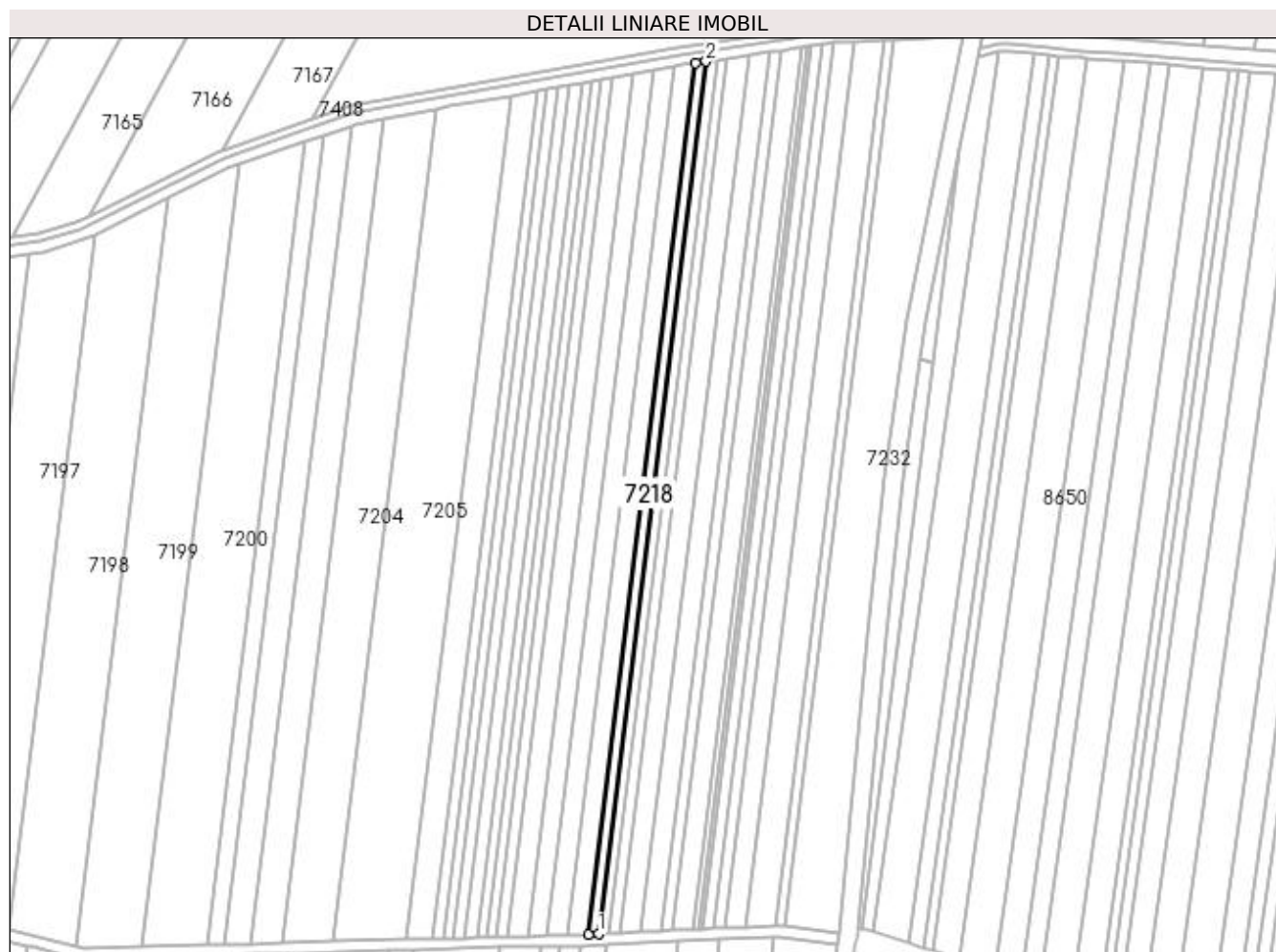
Inscrieri privind dezmembramintele dreptului de proprietate, drepturi reale de garanție și sarcini	Referințe
NU SUNT	

## Anexa Nr. 1 La Partea I

## Teren

Nr cadastral	Suprafața (mp)*	Observații / Referințe
	2.700	

\* Suprafața este determinată în planul de proiecție Stereo 70.



## Date referitoare la teren

Crt	Categorie folosință	Intra vilan	Suprafața (mp)	Tarla	Parcelă	Nr. topo	Observații / Referințe
1	arabil	NU	2.700	59	108	-	

## Lungime Segmente

1) Valorile lungimilor segmentelor sunt obținute din proiecție în plan.

Punct început	X / Y	Punct sfârșit	X / Y	Lungime segment (** (m)
1	427.274,166 296.872,215	2	427.332,665 297.346,713	478.091
2	427.332,665 297.346,713	3	427.326,866 297.345,862	5.861
3	427.326,866 297.345,862	4	427.268,44 296.871,948	477.502
4	427.268,44 296.871,948	1	427.274,166 296.872,215	5.733

**\*\* Lungimile segmentelor sunt determinate în planul de proiecție Stereo 70 și sunt rotunjite la 1 milimetru.**

**\*\*\* Distanța dintre puncte este formată din segmente cumulate ce sunt mai mici decât valoarea 1 milimetru.**





**DATE DESPRE IMOBILUL NR. 7219**

Oficiul de Cadastru și Publicitate Imobiliară DOLJ  
Biroul de Cadastru și Publicitate Imobiliară Craiova

**A. Partea I. Descrierea imobilului**

TEREN Extravilan

Adresa: Jud. Dolj, T59, P107

Nr. Crt	Nr cadastral Nr. topografic	Suprafața* (mp)	Observații / Referințe
A1		2.700	Sector cadastral:18 Teren neimprejmuț;

**B. Partea II. Proprietari și acte**

Inscrieri privitoare la dreptul de proprietate și alte drepturi reale		Referințe
/		
Act Administrativ nr. TDP 1852-59438, din 16/01/2001 emis de COMISIA JUDETEANA DOLJ (CERTIFICAT DE DECES D10 NR.387141;CERTIFICAT DE DECES D10 NR.387040);		
B1	Intabulare, drept de PROPRIETATE, dobândit prin Reconstituire, cota actuala 1/1, cota initiala 1/1 1) VINTILESCU JAN DEFUNCT:Da 2) VINTILA CONSTANTIN DEFUNCT:Da 3) VINTILA ILIE, LIPSĂ CNP 4) VINITLA VICTOR, LIPSĂ CNP 5) BOTOFEI DUMITRU, LIPSĂ CNP	A1

**C. Partea III. SARCINI .**

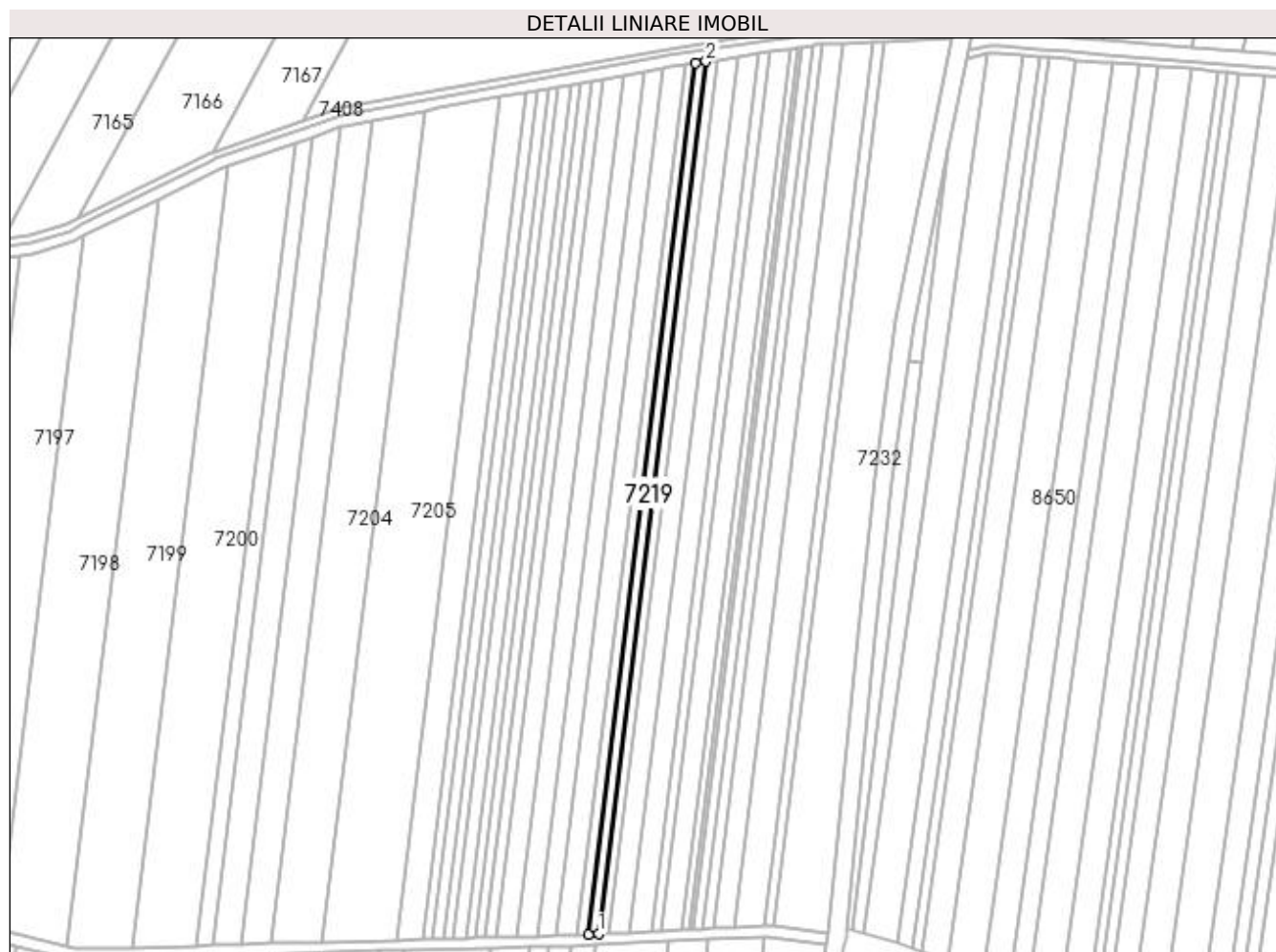
Inscrieri privind dezmembramintele dreptului de proprietate, drepturi reale de garanție și sarcini	Referințe
NU SUNT	

## Anexa Nr. 1 La Partea I

## Teren

Nr cadastral	Suprafața (mp)*	Observații / Referințe
	2.700	

\* Suprafața este determinată în planul de proiecție Stereo 70.



## Date referitoare la teren

Crt	Categorie folosință	Intra vilan	Suprafața (mp)	Tarla	Parcelă	Nr. topo	Observații / Referințe
1	arabil	NU	2.700	59	107	-	

## Lungime Segmente

1) Valorile lungimilor segmentelor sunt obținute din proiecție în plan.

Punct început	X / Y	Punct sfârșit	X / Y	Lungime segment (** (m)
1	427.279,886 296.872,482	2	427.338,456 297.347,564	478.678
2	427.338,456 297.347,564	3	427.332,665 297.346,713	5.854
3	427.332,665 297.346,713	4	427.274,166 296.872,215	478.091
4	427.274,166 296.872,215	1	427.279,886 296.872,482	5.726

**\*\* Lungimile segmentelor sunt determinate în planul de proiecție Stereo 70 și sunt rotunjite la 1 milimetru.**

**\*\*\* Distanța dintre puncte este formată din segmente cumulate ce sunt mai mici decât valoarea 1 milimetru.**



**DATE DESPRE IMOBILUL NR. 7220**

Oficiul de Cadastru și Publicitate Imobiliară DOLJ  
Biroul de Cadastru și Publicitate Imobiliară Craiova

**A. Partea I. Descrierea imobilului**

TEREN Extravilan

Adresa: Jud. Dolj, T59, P106

Nr. Crt	Nr cadastral Nr. topografic	Suprafața* (mp)	Observații / Referințe
A1		2.700	Sector cadastral:18 Teren neimprejmuit;

**B. Partea II. Proprietari și acte**

Inscrieri privitoare la dreptul de proprietate și alte drepturi reale	Referințe
/	
Act Administrativ nr. 1505-44826, din 28/01/1998 emis de COMISIA JUDETEANA DOLJ;	
B1	A1
Intabulare, drept de PROPRIETATE, dobandit prin Reconstituire, cota actuala 1/1, cota initiala 1/1 1) MATEESCU MARIA, LIPSĂ CNP	

**C. Partea III. SARCINI .**

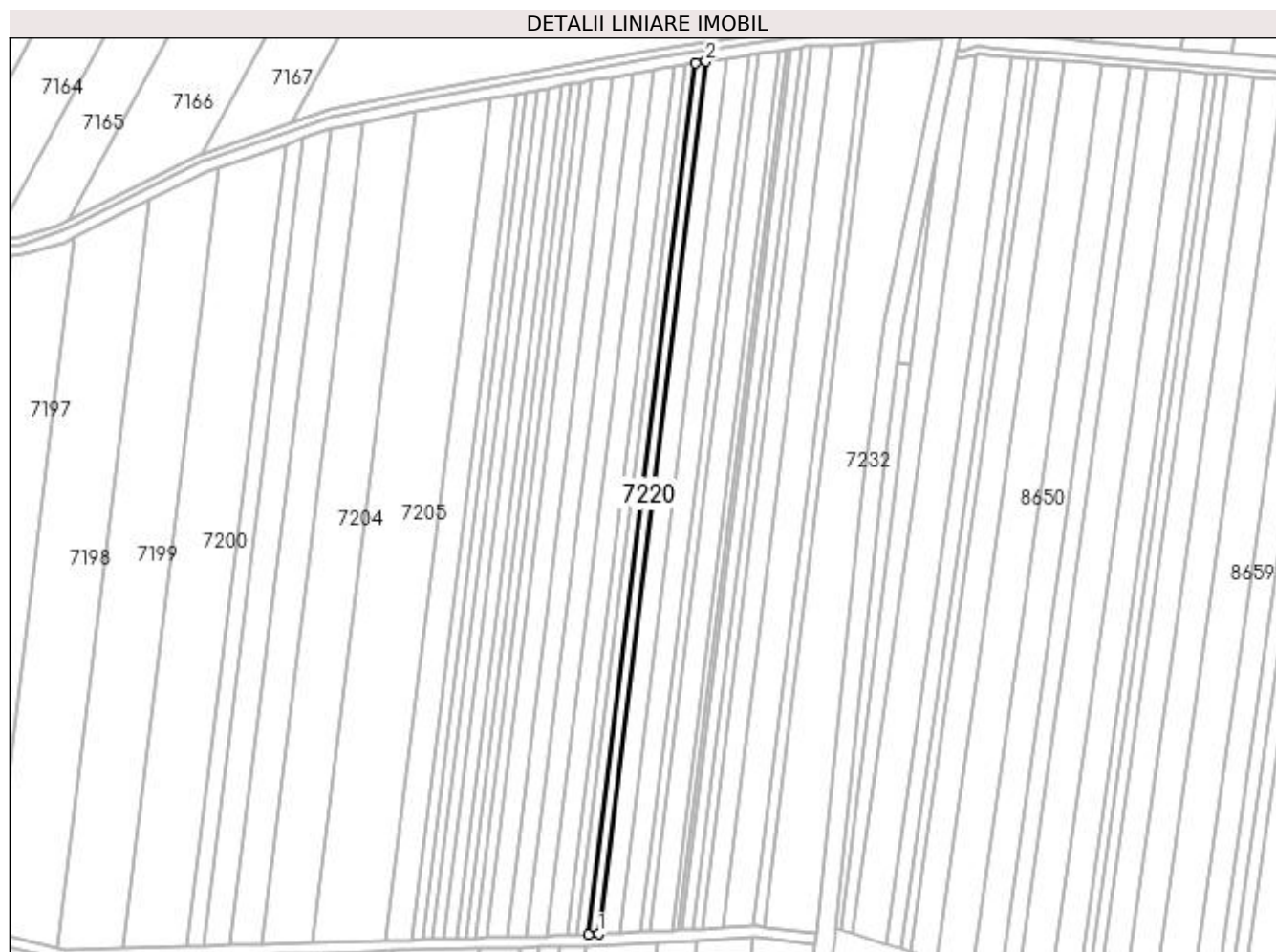
Inscrieri privind dezmembramintele dreptului de proprietate, drepturi reale de garanție și sarcini	Referințe
NU SUNT	

## Anexa Nr. 1 La Partea I

## Teren

Nr cadastral	Suprafața (mp)*	Observații / Referințe
	2.700	

\* Suprafața este determinată în planul de proiecție Stereo 70.



## Date referitoare la teren

Crt	Categorie folosință	Intra vilan	Suprafața (mp)	Tarla	Parcelă	Nr. topo	Observații / Referințe
1	arabil	NU	2.700	59	106	-	IDENTIC CU T54

## Lungime Segmente

1) Valorile lungimilor segmentelor sunt obținute din proiecție în plan.

Punct început	X / Y	Punct sfârșit	X / Y	Lungime segment (** (m)
1	427.285,599 296.872,749	2	427.344,241 297.348,413	479.265
2	427.344,241 297.348,413	3	427.338,456 297.347,564	5.846
3	427.338,456 297.347,564	4	427.279,886 296.872,482	478.678
4	427.279,886 296.872,482	1	427.285,599 296.872,749	5.719

**\*\* Lungimile segmentelor sunt determinate în planul de proiecție Stereo 70 și sunt rotunjite la 1 milimetru.**

**\*\*\* Distanța dintre puncte este formată din segmente cumulate ce sunt mai mici decât valoarea 1 milimetru.**





**DATE DESPRE IMOBILUL NR. 7221**

Oficiul de Cadastru și Publicitate Imobiliară DOLJ  
Biroul de Cadastru și Publicitate Imobiliară Craiova

**A. Partea I. Descrierea imobilului**

TEREN Extravilan

Adresa: Jud. Dolj, T59, P105

Nr. Crt	Nr cadastral Nr. topografic	Suprafața* (mp)	Observații / Referințe
A1		5.400	Sector cadastral:18 Teren neimprejmuit;

**B. Partea II. Proprietari și acte**

Inscrieri privitoare la dreptul de proprietate și alte drepturi reale	Referințe
/	
Act Administrativ nr. TDP 1402-44813, din 08/09/1997 emis de COMISIA JUDETEANA DOLJ;	
B1	A1
Intabulare, drept de PROPRIETATE, dobândit prin Reconstituire, cota actuala 1/1, cota initiala 1/1 1) RADULESCU AURORA, LIPSĂ CNP	

**C. Partea III. SARCINI .**

Inscrieri privind dezmembramintele dreptului de proprietate, drepturi reale de garanție și sarcini	Referințe
NU SUNT	

## Anexa Nr. 1 La Partea I

## Teren

Nr cadastral	Suprafața (mp)*	Observații / Referințe
	5.400	

\* Suprafața este determinată în planul de proiecție Stereo 70.



## Date referitoare la teren

Crt	Categorie folosință	Intra vilan	Suprafața (mp)	Tarla	Parcelă	Nr. topo	Observații / Referințe
1	arabil	NU	5.400	59	105	-	

## Lungime Segmente

1) Valorile lungimilor segmentelor sunt obținute din proiecție în plan.

Punct început	X / Y	Punct sfârșit	X / Y	Lungime segment (** (m)
1	427.297,003 296.873,281	2	427.355,788 297.350,108	480.437
2	427.355,788 297.350,108	3	427.344,241 297.348,413	11.671
3	427.344,241 297.348,413	4	427.285,599 296.872,749	479.265
4	427.285,599 296.872,749	1	427.297,003 296.873,281	11.417

**\*\* Lungimile segmentelor sunt determinate în planul de proiecție Stereo 70 și sunt rotunjite la 1 milimetru.**

**\*\*\* Distanța dintre puncte este formată din segmente cumulate ce sunt mai mici decât valoarea 1 milimetru.**



**DATE DESPRE IMOBILUL NR. 7222**

Oficiul de Cadastru și Publicitate Imobiliară DOLJ  
Biroul de Cadastru și Publicitate Imobiliară Craiova

**A. Partea I. Descrierea imobilului**

TEREN Extravilan

Adresa: Jud. Dolj, T59 , P104

Nr. Crt	Nr cadastral Nr. topografic	Suprafața* (mp)	Observații / Referințe
A1	35263	5.400	Sector cadastral:18 Teren neimprejmuit;

**B. Partea II. Proprietari și acte**

Inscrieri privitoare la dreptul de proprietate și alte drepturi reale	Referințe	
<b>142216 / 02/06/2021</b>		
Inscris Sub Semnatura Privata nr. ACT DE PARTAJ AUT 7, din 03/01/2021 emis de GAGEATU ILIE (ACT ADMINISTRATIV NR TDP 180 - 48411 DIN 02.06.2021, EMIS DE COMISIA JUDETEANA;INSCRIS SUB SEMNATURA PRIVATA NR INCHEIERE DE RECTIFICARE 34 DIN 05.04.2021, EMIS DE ZAVOI AURELIAN PAUL; INSCRIS SUB SEMNATURA PRIVATA NR CM 75 DIN 02.06.2021, EMIS DE ZAVOI AURELIAN PAUL;INSCRIS SUB SEMNATURA PRIVATA NR ADEVERINTA 1264 DIN 04.03.2021, EMIS DE CHIRCA STEFAN);		
B1	Intabulare, drept de PROPRIETATE, dobandit prin Succesiune, cota actuala 1/2, cota initiala 1/1 1) <b>DUMITRESCU-VĂSCAN CICILIA</b>	A1
B2	Intabulare, drept de PROPRIETATE, dobandit prin Succesiune, cota actuala 1/8, cota initiala 1/1 1) <b>DUMITRESCU MARIANA</b>	A1
B3	Intabulare, drept de PROPRIETATE, dobandit prin Succesiune, cota actuala 3/8, cota initiala 1/1 1) <b>DUMITRESCU MARIO-ANDREI</b>	A1

**C. Partea III. SARCINI .**

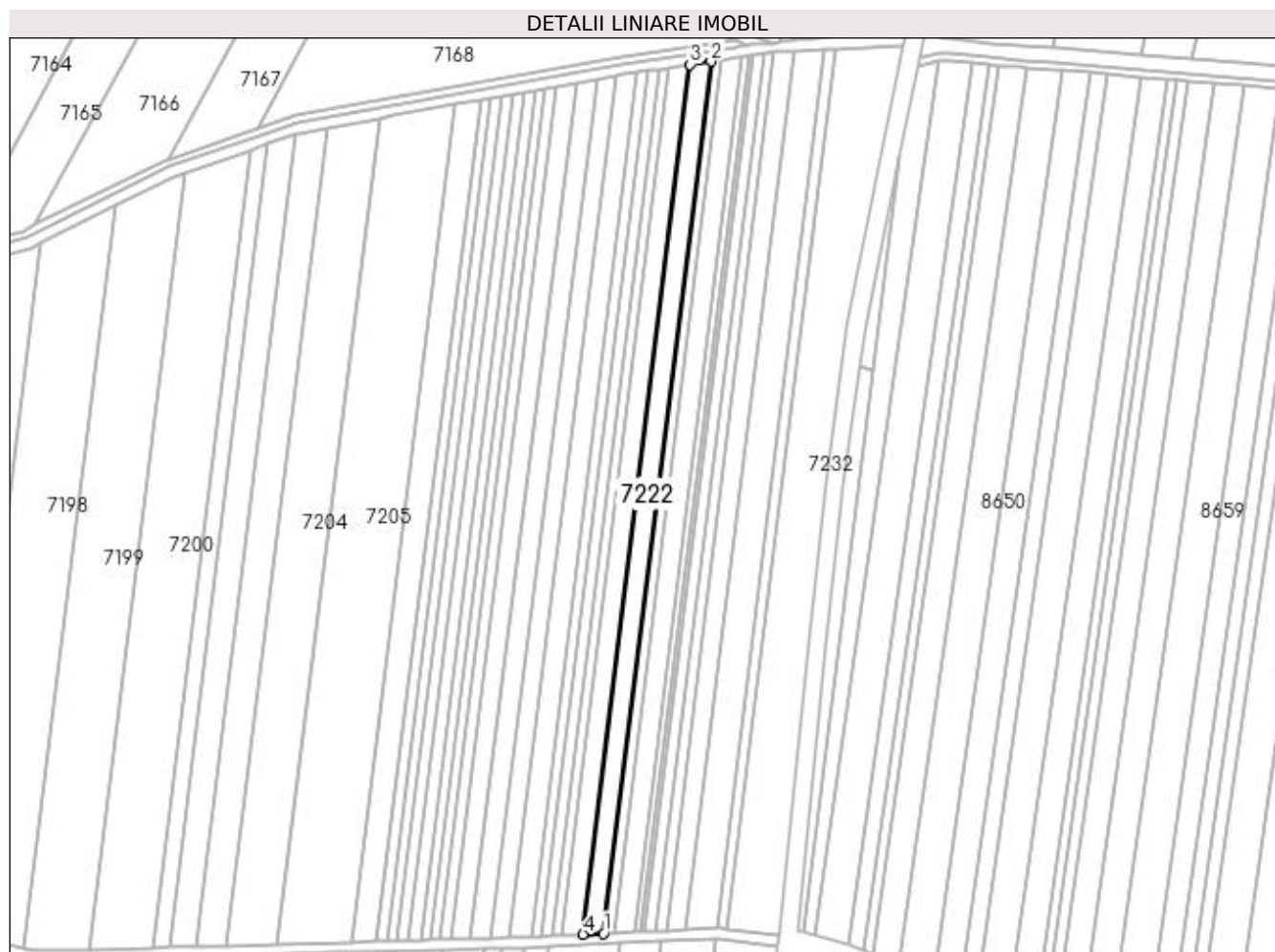
Inscrieri privind dezmembramintele dreptului de proprietate, drepturi reale de garanție și sarcini	Referințe
NU SUNT	

## Anexa Nr. 1 La Partea I

## Teren

Nr cadastral	Suprafața (mp)*	Observații / Referințe
35263	5.400	

\* Suprafața este determinată în planul de proiecție Stereo 70.



## Date referitoare la teren

Crt	Categorie folosință	Intra vilan	Suprafața (mp)	Tarla	Parcelă	Nr. topo	Observații / Referințe
1	arabil	NU	5.400	59	104	-	TEREN EXTRAVILAN,

## Lungime Segmente

1) Valorile lungimilor segmentelor sunt obținute din proiecție în plan.

Punct început	X / Y	Punct sfârșit	X / Y	Lungime segment (** (m)
1	427.308,379 296.873,812	2	427.367,308 297.351,8	481.606
2	427.367,308 297.351,8	3	427.355,788 297.350,108	11.643
3	427.355,788 297.350,108	4	427.297,003 296.873,281	480.437
4	427.297,003 296.873,281	1	427.308,379 296.873,812	11.389

**\*\* Lungimile segmentelor sunt determinate în planul de proiecție Stereo 70 și sunt rotunjite la 1 milimetru.**

**\*\*\* Distanța dintre puncte este formată din segmente cumulate ce sunt mai mici decât valoarea 1 milimetru.**





**DATE DESPRE IMOBILUL NR. 7223**

Oficiul de Cadastru și Publicitate Imobiliară DOLJ  
Biroul de Cadastru și Publicitate Imobiliară Craiova

**A. Partea I. Descrierea imobilului**

TEREN Extravilan

Adresa: Jud. Dolj, T 59 P 102

Nr. Crt	Nr cadastral Nr. topografic	Suprafața* (mp)	Observații / Referințe
A1	35388	2.700	Sector cadastral:18 Teren neimprejmuit;

**B. Partea II. Proprietari și acte**

Inscrieri privitoare la dreptul de proprietate și alte drepturi reale	Referințe
<b>284562 / 03/12/2021</b>	
Hotarare Judecatoreasca nr. SENTINTA CIVILA NR. 3894, din 05/03/2009 emis de JUDECATORIA CRAIOVA DOSAR NR 22563/215/2008 (ACT ADMINISTRATIV NR TDP 1503-44826 DIN 28.01.1998, EMIS DE CJ);	
B1	A1
Intabulare, drept de PROPRIETATE, dobandit prin Hotarare Judecatoreasca, cota actuala 1/1, cota initiala 1/1	
1) TUDOR MARIN	

**C. Partea III. SARCINI .**

Inscrieri privind dezmembramintele dreptului de proprietate, drepturi reale de garanție și sarcini	Referințe
NU SUNT	

## Anexa Nr. 1 La Partea I

## Teren

Nr cadastral	Suprafața (mp)*	Observații / Referințe
35388	2.700	

\* Suprafața este determinată în planul de proiecție Stereo 70.



## Date referitoare la teren

Crt	Categorie folosință	Intra vilan	Suprafața (mp)	Tarla	Parcelă	Nr. topo	Observații / Referințe
1	arabil	NU	2.700	59	102	-	

## Lungime Segmente

1) Valorile lungimilor segmentelor sunt obținute din proiecție în plan.

Punct început	X / Y	Punct sfârșit	X / Y	Lungime segment (** (m)
1	427.314,057 296.874,077	2	427.373,057 297.352,644	482.19
2	427.373,057 297.352,644	3	427.367,308 297.351,8	5.811
3	427.367,308 297.351,8	4	427.308,379 296.873,812	481.606
4	427.308,379 296.873,812	1	427.314,057 296.874,077	5.684

**\*\* Lungimile segmentelor sunt determinate în planul de proiecție Stereo 70 și sunt rotunjite la 1 milimetru.**

**\*\*\* Distanța dintre puncte este formată din segmente cumulate ce sunt mai mici decât valoarea 1 milimetru.**



**DATE DESPRE IMOBILUL NR. 7224**

Oficiul de Cadastru și Publicitate Imobiliară DOLJ  
Biroul de Cadastru și Publicitate Imobiliară Craiova

**A. Partea I. Descrierea imobilului**

TEREN Extravilan

Adresa: Jud. Dolj, T59, P101

Nr. Crt	Nr cadastral Nr. topografic	Suprafața* (mp)	Observații / Referințe
A1		5.400	Sector cadastral:18 Teren neimprejmuit;

**B. Partea II. Proprietari și acte**

Inscrieri privitoare la dreptul de proprietate și alte drepturi reale	Referințe
/	
Act Administrativ nr. TDP 1361-45303, din 02/09/1997 emis de COMISIA JUDETEANA DOLJ;	
B1	A1
Intabulare, drept de PROPRIETATE, dobândit prin Reconstituire, cota actuala 1/1, cota initiala 1/1	
1) DIACONEASA CONSTANTIN, LIPSĂ CNP	
2) DIACONEASA ION, LIPSĂ CNP	
3) DIACONEASA GHEORGHE, LIPSĂ CNP	

**C. Partea III. SARCINI .**

Inscrieri privind dezmembramintele dreptului de proprietate, drepturi reale de garanție și sarcini	Referințe
NU SUNT	

## Anexa Nr. 1 La Partea I

## Teren

Nr cadastral	Suprafața (mp)*	Observații / Referințe
	5.400	

\* Suprafața este determinată în planul de proiecție Stereo 70.



## Date referitoare la teren

Crt	Categorie folosință	Intra vilan	Suprafața (mp)	Tarla	Parcelă	Nr. topo	Observații / Referințe
1	arabil	NU	5.400	59	101	-	

## Lungime Segmente

1) Valorile lungimilor segmentelor sunt obținute din proiecție în plan.

Punct început	X / Y	Punct sfârșit	X / Y	Lungime segment (** (m)
1	427.325,393 296.874,607	2	427.384,541 297.354,378	483.403
2	427.384,541 297.354,378	3	427.382,054 297.353,965	2.521
3	427.382,054 297.353,965	4	427.373,057 297.352,644	9.093
4	427.373,057 297.352,644	5	427.314,057 296.874,077	482.19
5	427.314,057 296.874,077	1	427.325,393 296.874,607	11.347

**\*\* Lungimile segmentelor sunt determinate în planul de proiecție Stereo 70 și sunt rotunjite la 1 milimetru.**

**\*\*\* Distanța dintre puncte este formată din segmente cumulate ce sunt mai mici decât valoarea 1 milimetru.**





**DATE DESPRE IMOBILUL NR. 7225**

Oficiul de Cadastru și Publicitate Imobiliară DOLJ  
Biroul de Cadastru și Publicitate Imobiliară Craiova

**A. Partea I. Descrierea imobilului**

TEREN Extravilan

Adresa: Jud. Dolj, T59, P100/1

Nr. Crt	Nr cadastral Nr. topografic	Suprafața* (mp)	Observații / Referințe
A1		1.700	Sector cadastral:18 Teren neimprejmuit;

**B. Partea II. Proprietari și acte**

Inscrieri privitoare la dreptul de proprietate și alte drepturi reale		Referințe
/		
Act Administrativ nr. TDP 763-44590, din 20/09/1996 emis de COMISIA JUDETEANA DOLJ (CERTIFICAT DE DECES D10 NR.633479;CERTIFICAT DE DECES DM NR.884422);		
B1	Intabulare, drept de PROPRIETATE, dobandit prin Reconstituire, cota actuala 1/1, cota initiala 1/1 1) GREERE ANA DEFUNCT:Da 2) CATANA ION, LIPSĂ CNP DEFUNCT:Da 3) CATANA MARIN, LIPSĂ CNP 4) NICA ZOIA, LIPSĂ CNP	A1

**C. Partea III. SARCINI .**

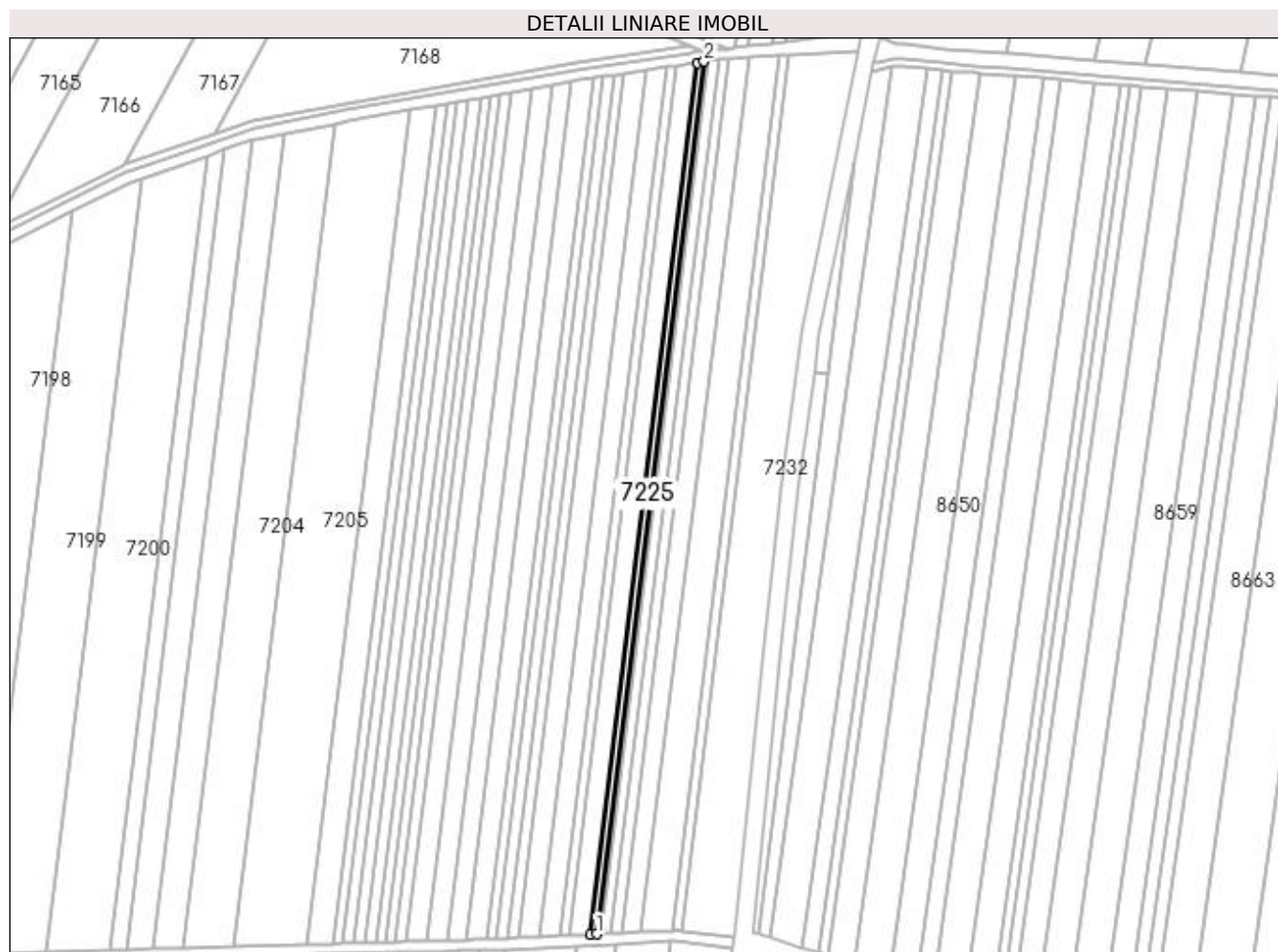
Inscrieri privind dezmembramintele dreptului de proprietate, drepturi reale de garanție și sarcini	Referințe
NU SUNT	

## Anexa Nr. 1 La Partea I

## Teren

Nr cadastral	Suprafața (mp)*	Observații / Referințe
	1.700	

\* Suprafața este determinată în planul de proiecție Stereo 70.



## Date referitoare la teren

Crt	Categorie folosință	Intra vilan	Suprafața (mp)	Tarla	Parcelă	Nr. topo	Observații / Referințe
1	arabil	NU	1.700	59	100/1	-	

## Lungime Segmente

1) Valorile lungimilor segmentelor sunt obținute din proiecție în plan.

Punct început	X / Y	Punct sfârșit	X / Y	Lungime segment (** (m)
1	427.328,955 296.874,773	2	427.388,157 297.354,978	483.84
2	427.388,157 297.354,978	3	427.384,541 297.354,378	3.665
3	427.384,541 297.354,378	4	427.325,393 296.874,607	483.403
4	427.325,393 296.874,607	1	427.328,955 296.874,773	3.566

**\*\* Lungimile segmentelor sunt determinate în planul de proiecție Stereo 70 și sunt rotunjite la 1 milimetru.**

**\*\*\* Distanța dintre puncte este formată din segmente cumulate ce sunt mai mici decât valoarea 1 milimetru.**



**DATE DESPRE IMOBILUL NR. 7226**

Oficiul de Cadastru și Publicitate Imobiliară DOLJ  
 Biroul de Cadastru și Publicitate Imobiliară Craiova

**A. Partea I. Descrierea imobilului**

TEREN Extravilan

Adresa: Jud. Dolj, T59, P100

Nr. Crt	Nr cadastral Nr. topografic	Suprafața* (mp)	Observații / Referințe
A1		1.000	Sector cadastral:18 Teren neimprejmuit;

**B. Partea II. Proprietari și acte**

Inscrieri privitoare la dreptul de proprietate și alte drepturi reale		Referințe
/		
Act Administrativ nr. TDP 279-42780, din 15/02/1995 emis de COMISIA JUDETEANA DOLJ (CERTIFICAT DE DECES DM NR.884422;);		
B1	Intabulare, drept de PROPRIETATE, dobandit prin Reconstituire, cota actuala 1/1, cota initiala 1/1 1) CATANA ION, LIPSĂ CNP DEFUNCT:Da	A1

**C. Partea III. SARCINI .**

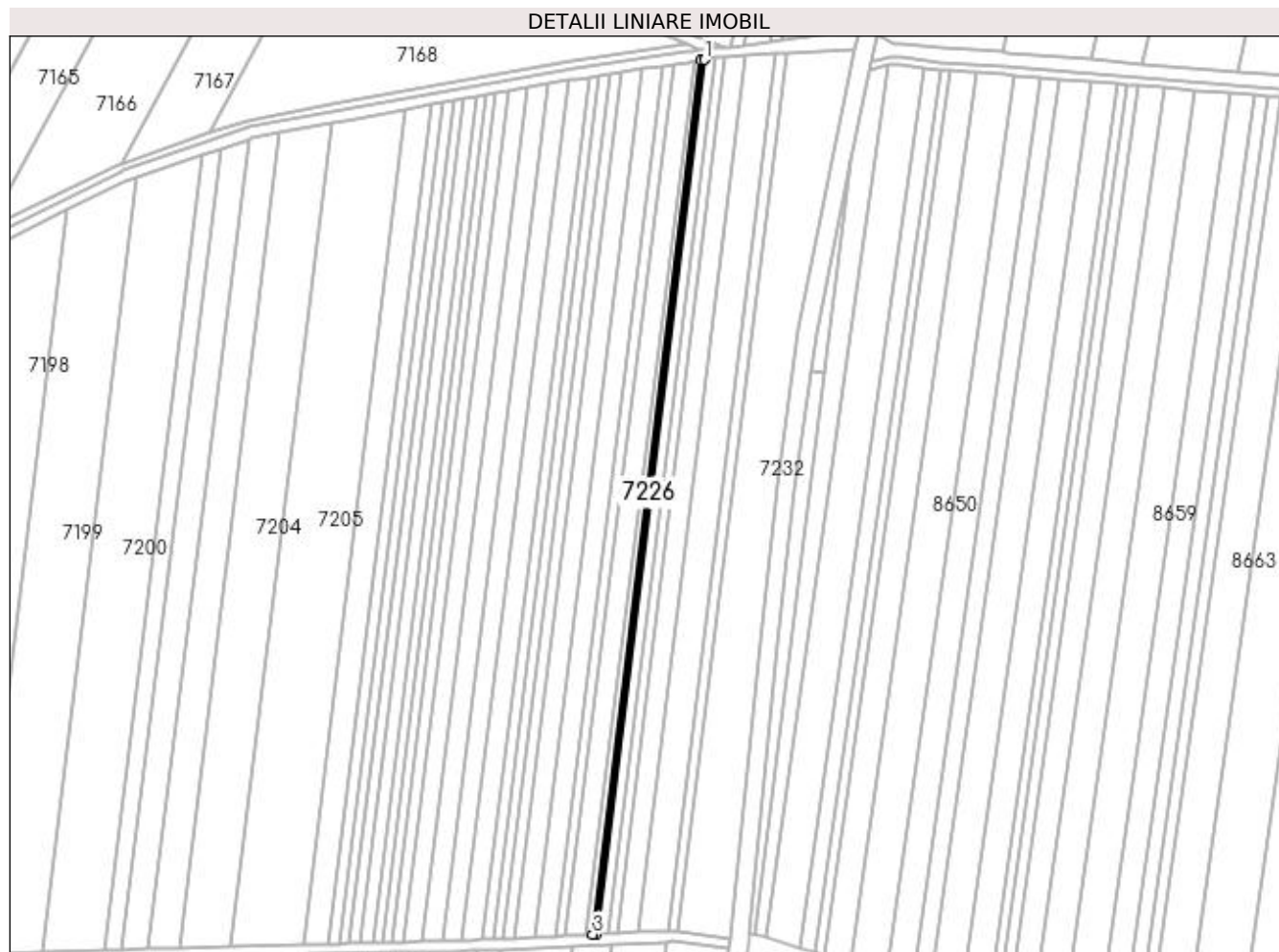
Inscrieri privind dezmembramintele dreptului de proprietate, drepturi reale de garanție și sarcini	Referințe
NU SUNT	

## Anexa Nr. 1 La Partea I

## Teren

Nr cadastral	Suprafața (mp)*	Observații / Referințe
	1.000	

\* Suprafața este determinată în planul de proiecție Stereo 70.



## Date referitoare la teren

Crt	Categorie folosință	Intra vilan	Suprafața (mp)	Tarla	Parcelă	Nr. topo	Observații / Referințe
1	arabil	NU	1.000	59	100	-	

## Lungime Segmente

1) Valorile lungimilor segmentelor sunt obținute din proiecție în plan.

Punct început	X / Y	Punct sfârșit	X / Y	Lungime segment (** (m)
1	427.390,282 297.355,331	2	427.388,157 297.354,978	2.155
2	427.388,157 297.354,978	3	427.328,955 296.874,773	483.84
3	427.328,955 296.874,773	4	427.331,049 296.874,871	2.096
4	427.331,049 296.874,871	1	427.390,282 297.355,331	484.097

**\*\* Lungimile segmentelor sunt determinate în planul de proiecție Stereo 70 și sunt rotunjite la 1 milimetru.**

**\*\*\* Distanța dintre puncte este formată din segmente cumulate ce sunt mai mici decât valoarea 1 milimetru.**





**DATE DESPRE IMOBILUL NR. 7227**

Oficiul de Cadastru și Publicitate Imobiliară DOLJ  
Biroul de Cadastru și Publicitate Imobiliară Craiova

**A. Partea I. Descrierea imobilului**

TEREN Extravilan

Adresa: Jud. Dolj, TARLAUA 59, PARCELA 99

Nr. Crt	Nr cadastral Nr. topografic	Suprafața* (mp)	Observații / Referințe
A1	30751	2.800	Sector cadastral:18 Teren neimprejmuit;

**B. Partea II. Proprietari și acte**

Inscrieri privitoare la dreptul de proprietate și alte drepturi reale	Referințe
<b>24930 / 28/03/2012</b>	
Act Notarial nr. 670, din 22/03/2012 emis de FAURAR VIRGIL CLAUDIU;	
B1	A1
Intabulare, drept de PROPRIETATE, dobandit prin Conventie, cota actuala 1/1, cota initiala 1/1	
1) SC DELTA BERCENI INVEST SRL, CIF:22046319	

**C. Partea III. SARCINI .**

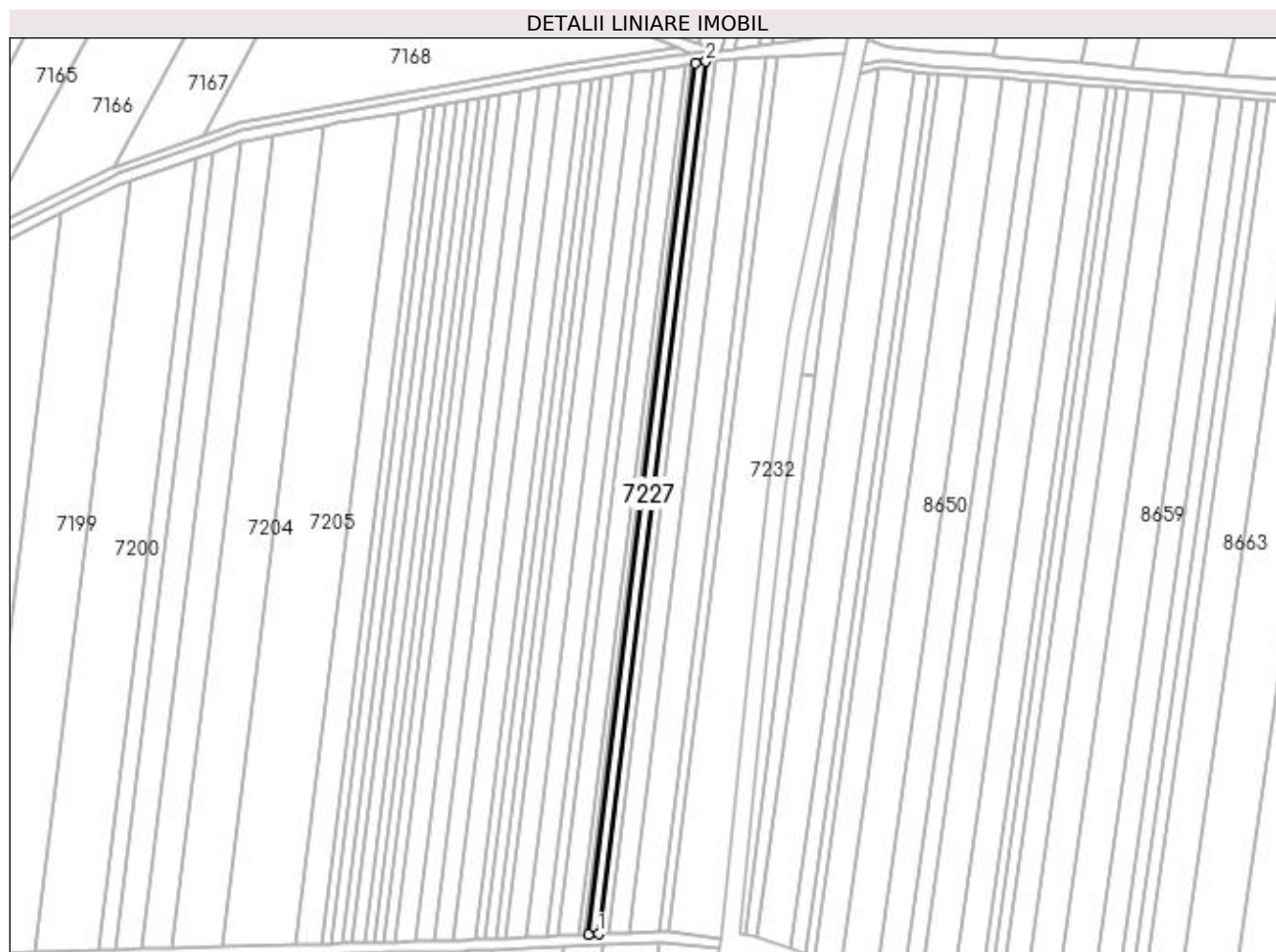
Inscrieri privind dezmembramintele dreptului de proprietate, drepturi reale de garanție și sarcini	Referințe
NU SUNT	

## Anexa Nr. 1 La Partea I

## Teren

Nr cadastral	Suprafața (mp)*	Observații / Referințe
30751	2.800	

\* Suprafața este determinată în planul de proiecție Stereo 70.



## Date referitoare la teren

Crt	Categorie folosință	Intra vilan	Suprafața (mp)	Tarla	Parcelă	Nr. topo	Observații / Referințe
1	arabil	NU	2.800	59	99	-	

## Lungime Segmente

1) Valorile lungimilor segmentelor sunt obținute din proiecție în plan.

Punct început	X / Y	Punct sfârșit	X / Y	Lungime segment (** (m)
1	427.336,906 296.875,144	2	427.396,227 297.356,317	484.816
2	427.396,227 297.356,317	3	427.390,282 297.355,331	6.026
3	427.390,282 297.355,331	4	427.331,049 296.874,871	484.097
4	427.331,049 296.874,871	1	427.336,906 296.875,144	5.863

**\*\* Lungimile segmentelor sunt determinate în planul de proiecție Stereo 70 și sunt rotunjite la 1 milimetru.**

**\*\*\* Distanța dintre puncte este formată din segmente cumulate ce sunt mai mici decât valoarea 1 milimetru.**



**DATE DESPRE IMOBILUL NR. 7228**

Oficiul de Cadastru și Publicitate Imobiliară DOLJ  
Biroul de Cadastru și Publicitate Imobiliară Craiova

**A. Partea I. Descrierea imobilului**

TEREN Extravilan

Adresa: Jud. Dolj, T59, P98

Nr. Crt	Nr cadastral Nr. topografic	Suprafața* (mp)	Observații / Referințe
A1		2.700	Sector cadastral:18 Teren neimprejmuit;

**B. Partea II. Proprietari și acte**

Inscrieri privitoare la dreptul de proprietate și alte drepturi reale	Referințe
/	
Act Administrativ nr. TDP 503-58836, din 17/10/1995 emis de COMISIA JUDETEANA DOLJ;	
B1	A1
Intabulare, drept de PROPRIETATE, dobândit prin Reconstituire, cota actuala 1/1, cota initiala 1/1 1) STOICA IONEL, LIPSĂ CNP	

**C. Partea III. SARCINI .**

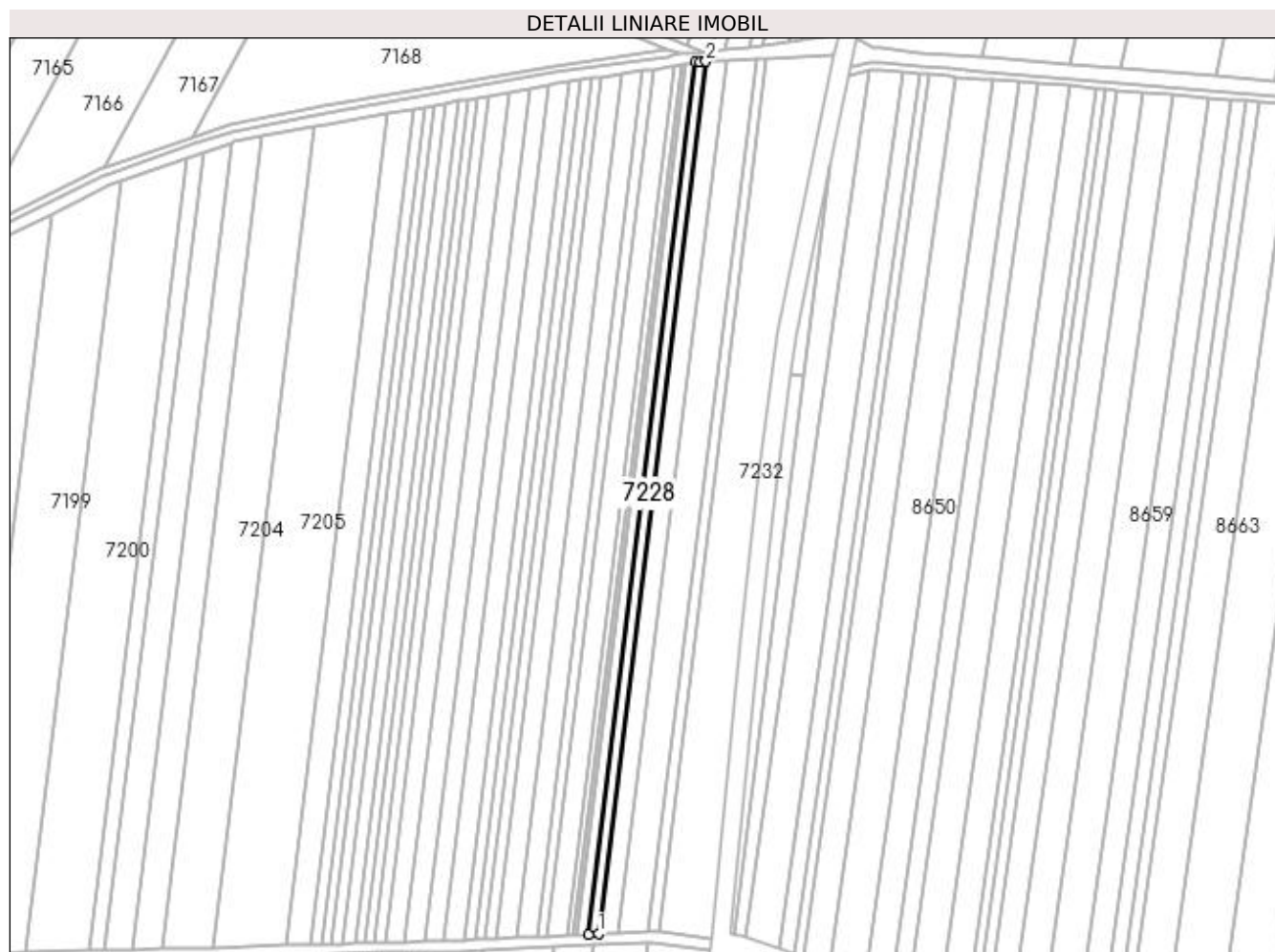
Inscrieri privind dezmembramintele dreptului de proprietate, drepturi reale de garanție și sarcini	Referințe
NU SUNT	

## Anexa Nr. 1 La Partea I

## Teren

Nr cadastral	Suprafața (mp)*	Observații / Referințe
	2.700	

\* Suprafața este determinată în planul de proiecție Stereo 70.



## Date referitoare la teren

Crt	Categorie folosință	Intra vilan	Suprafața (mp)	Tarla	Parcelă	Nr. topo	Observații / Referințe
1	arabil	NU	2.700	59	98	-	

## Lungime Segmente

1) Valorile lungimilor segmentelor sunt obținute din proiecție în plan.

Punct început	X / Y	Punct sfârșit	X / Y	Lungime segment (** (m)
1	427.342,547 296.875,407	2	427.401,905 297.356,877	485.114
2	427.401,905 297.356,877	3	427.398,461 297.356,688	3.449
3	427.398,461 297.356,688	4	427.396,227 297.356,317	2.264
4	427.396,227 297.356,317	5	427.336,906 296.875,144	484.816
5	427.336,906 296.875,144	1	427.342,547 296.875,407	5.647

**\*\* Lungimile segmentelor sunt determinate în planul de proiecție Stereo 70 și sunt rotunjite la 1 milimetru.**

**\*\*\* Distanța dintre puncte este formată din segmente cumulate ce sunt mai mici decât valoarea 1 milimetru.**





**DATE DESPRE IMOBILUL NR. 7229**

Oficiul de Cadastru și Publicitate Imobiliară DOLJ  
Biroul de Cadastru și Publicitate Imobiliară Craiova

**A. Partea I. Descrierea imobilului**

TEREN Extravilan

Adresa: Jud. Dolj, T 59 P 97

Nr. Crt	Nr cadastral Nr. topografic	Suprafața* (mp)	Observații / Referințe
A1	32942	5.300	Sector cadastral:18 Teren neimprejmuit;

**B. Partea II. Proprietari și acte**

Inscrieri privitoare la dreptul de proprietate și alte drepturi reale		Referințe
<b>107573 / 13/07/2017</b>		
Act Notarial nr. CONTRACT DE VANZARE CUMPARARE AUT SUB NR 1081, din 13/07/2017 emis de NP IONASCU NICOLAE;		
B1	Intabulare, drept de PROPRIETATE, dobandit prin Conventie, cota actuala 1/1, cota initiala 1/1 1) FLOREA GHEORGHE 2) FLOREA LAURA IONELA	A1

**C. Partea III. SARCINI .**

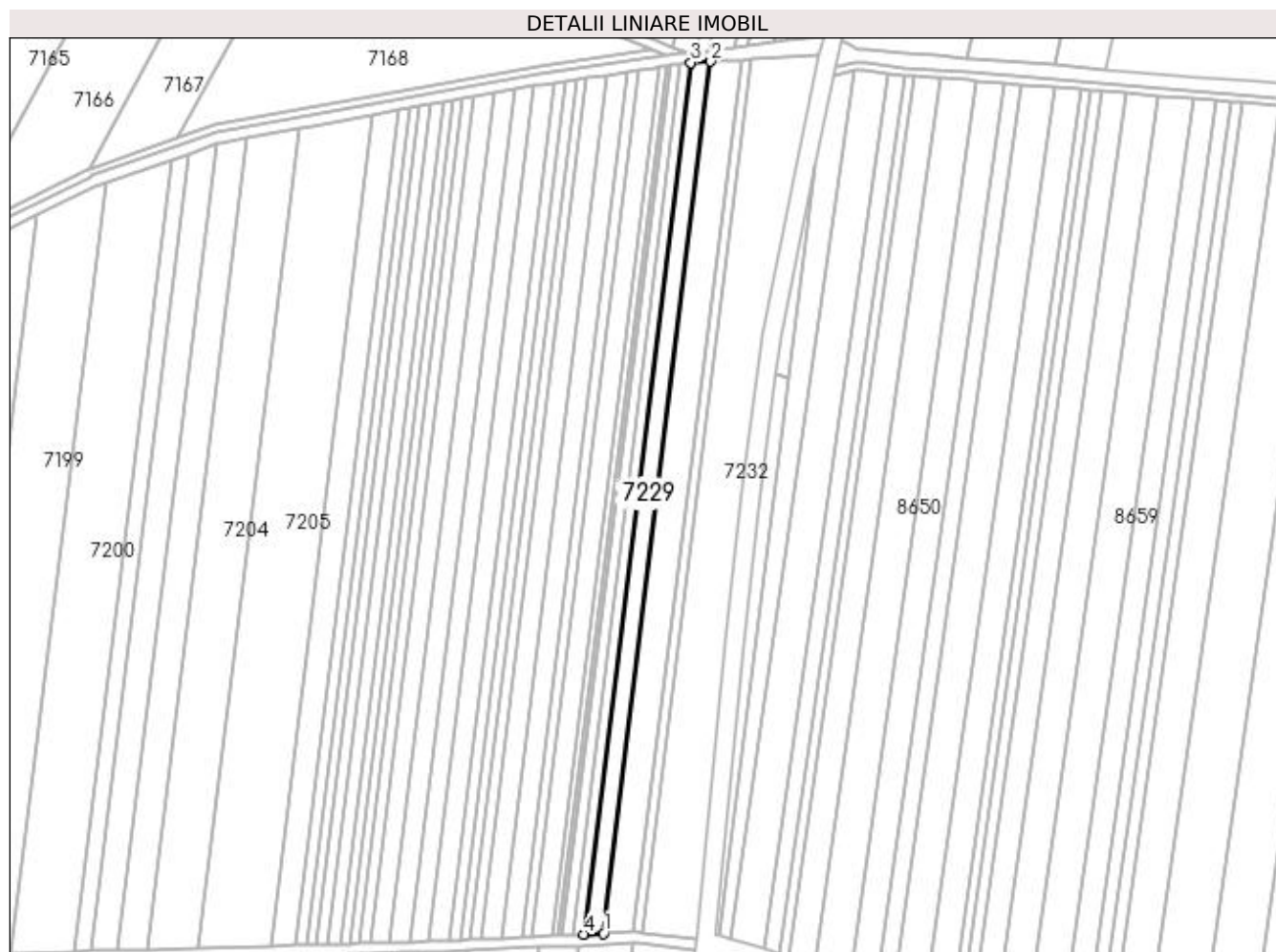
Inscrieri privind dezmembramintele dreptului de proprietate, drepturi reale de garanție și sarcini	Referințe
NU SUNT	

## Anexa Nr. 1 La Partea I

## Teren

Nr cadastral	Suprafața (mp)*	Observații / Referințe
32942	5.300	

\* Suprafața este determinată în planul de proiecție Stereo 70.



## Date referitoare la teren

Crt	Categorie folosință	Intra vilan	Suprafața (mp)	Tarla	Parcelă	Nr. topo	Observații / Referințe
1	arabil	NU	5.300	59	97	-	

## Lungime Segmente

1) Valorile lungimilor segmentelor sunt obținute din proiecție în plan.

Punct început	X / Y	Punct sfârșit	X / Y	Lungime segment (** (m)
1	427.353,618 296.875,924	2	427.412,987 297.357,484	485.206
2	427.412,987 297.357,484	3	427.401,905 297.356,877	11.098
3	427.401,905 297.356,877	4	427.342,547 296.875,407	485.114
4	427.342,547 296.875,407	1	427.353,618 296.875,924	11.083

**\*\* Lungimile segmentelor sunt determinate în planul de proiecție Stereo 70 și sunt rotunjite la 1 milimetru.**

**\*\*\* Distanța dintre puncte este formată din segmente cumulate ce sunt mai mici decât valoarea 1 milimetru.**



**DATE DESPRE IMOBILUL NR. 7230**

Oficiul de Cadastru și Publicitate Imobiliară DOLJ  
Biroul de Cadastru și Publicitate Imobiliară Craiova

**A. Partea I. Descrierea imobilului**

TEREN Extravilan

Adresa: Jud. Dolj, T59, P96

Nr. Crt	Nr cadastral Nr. topografic	Suprafața* (mp)	Observații / Referințe
A1		8.000	Sector cadastral:18 Teren neimprejmuit;

**B. Partea II. Proprietari și acte**

Inscrieri privitoare la dreptul de proprietate și alte drepturi reale	Referințe
/	
Act Administrativ nr. TDP 1283-45098, din 03/07/1997 emis de COMISIA JUDETEANA DOLJ;	
B1	A1
Intabulare, drept de PROPRIETATE, dobândit prin Reconstituire, cota actuala 1/1, cota initiala 1/1 1) LUPU ION, LIPSĂ CNP	

**C. Partea III. SARCINI .**

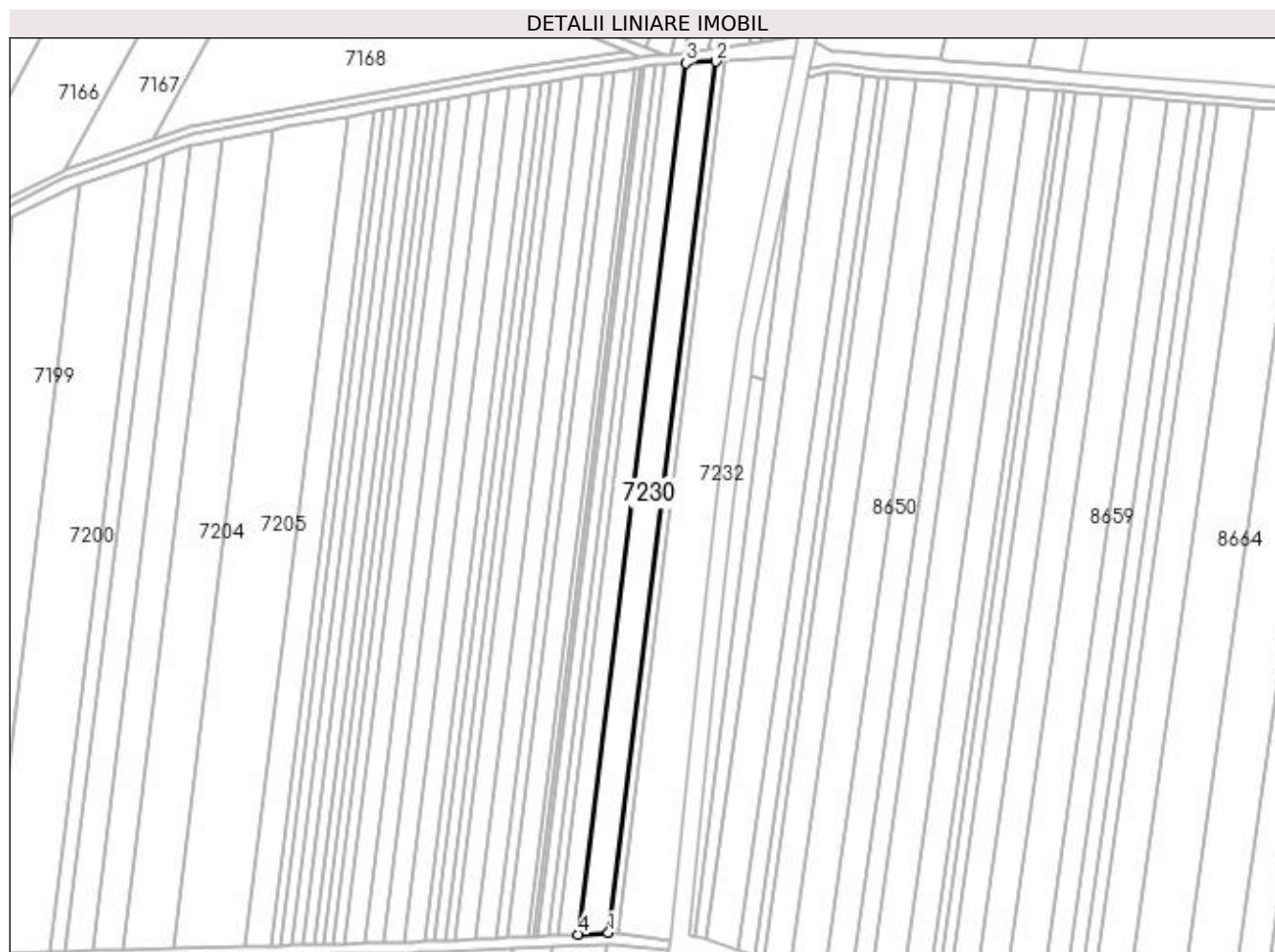
Inscrieri privind dezmembramintele dreptului de proprietate, drepturi reale de garanție și sarcini	Referințe
NU SUNT	

## Anexa Nr. 1 La Partea I

## Teren

Nr cadastral	Suprafața (mp)*	Observații / Referințe
	8.000	

\* Suprafața este determinată în planul de proiecție Stereo 70.



## Date referitoare la teren

Crt	Categorie folosință	Intra vilan	Suprafața (mp)	Tarla	Parcelă	Nr. topo	Observații / Referințe
1	arabil	NU	8.000	59	96	-	

## Lungime Segmente

1) Valorile lungimilor segmentelor sunt obținute din proiecție în plan.

Punct început	X / Y	Punct sfârșit	X / Y	Lungime segment (** (m)
1	427.370,324 296.876,704	2	427.429,71 297.358,401	485.343
2	427.429,71 297.358,401	3	427.412,987 297.357,484	16.749
3	427.412,987 297.357,484	4	427.353,618 296.875,924	485.206
4	427.353,618 296.875,924	1	427.370,324 296.876,704	16.725

**\*\* Lungimile segmentelor sunt determinate în planul de proiecție Stereo 70 și sunt rotunjite la 1 milimetru.**

**\*\*\* Distanța dintre puncte este formată din segmente cumulate ce sunt mai mici decât valoarea 1 milimetru.**





**DATE DESPRE IMOBILUL NR. 7231**

Oficiul de Cadastru și Publicitate Imobiliară DOLJ  
Biroul de Cadastru și Publicitate Imobiliară Craiova

**A. Partea I. Descrierea imobilului**

TEREN Extravilan

Adresa: Jud. Dolj, T59, P95

Nr. Crt	Nr cadastral Nr. topografic	Suprafața* (mp)	Observații / Referințe
A1	35419	2.600	Sector cadastral:18 Teren neimprejmuit;

**B. Partea II. Proprietari și acte**

Inscrieri privitoare la dreptul de proprietate și alte drepturi reale		Referințe
<b>291822 / 13/12/2021</b>		
Act Notarial nr. ACT DE PARTAJAUT NR 1908, din 30/08/2021 emis de NP UDRISTOIU IOANA MIRELA (ACT NOTARIAL NR CM NR 94 DIN 10.06.2021, EMIS DE NP UDRISTOIU IOANA MIRELA;ACT ADMINISTRATIV NR TDP NR 2883 DIN 28.07.2004, EMIS DE CJ DOLJ);		
B1	Intabulare, drept de PROPRIETATE, dobandit prin Conventie, cota actuala 1/1, cota initiala 1/1	A1
1) <b>GHEORGHE MIHĂIȚĂ-BOGDAN</b>		
OBSERVATII: DEF/COPARTAJ: GHEORGHE ION, VARZAR ELENA, GHEORGHE MARIA, GHEORGHE MARIUS IONUT, TUDORACHE PETRUTA GIORGIANA		

**C. Partea III. SARCINI .**

Inscrieri privind dezmembramintele dreptului de proprietate, drepturi reale de garanție și sarcini	Referințe
NU SUNT	

## Anexa Nr. 1 La Partea I

## Teren

Nr cadastral	Suprafața (mp)*	Observații / Referințe
35419	2.600	

\* Suprafața este determinată în planul de proiecție Stereo 70.



## Date referitoare la teren

Crt	Categorie folosință	Intra vilan	Suprafața (mp)	Tarla	Parcelă	Nr. topo	Observații / Referințe
1	arabil	NU	2.600	59	95	-	

## Lungime Segmente

1) Valorile lungimilor segmentelor sunt obținute din proiecție în plan.

Punct început	X / Y	Punct sfârșit	X / Y	Lungime segment (** (m)
1	427.429,71 297.358,401	2	427.370,324 296.876,704	485.343
2	427.370,324 296.876,704	3	427.372,483 296.876,805	2.161
3	427.372,483 296.876,805	4	427.375,682 296.876,394	3.225
4	427.375,682 296.876,394	5	427.435,142 297.358,698	485.955
5	427.435,142 297.358,698	1	427.429,71 297.358,401	5.44

**\*\* Lungimile segmentelor sunt determinate în planul de proiecție Stereo 70 și sunt rotunjite la 1 milimetru.**

**\*\*\* Distanța dintre puncte este formată din segmente cumulate ce sunt mai mici decât valoarea 1 milimetru.**



**DATE DESPRE IMOBILUL NR. 7232**

Oficiul de Cadastru și Publicitate Imobiliară DOLJ  
Biroul de Cadastru și Publicitate Imobiliară Craiova

**A. Partea I. Descrierea imobilului**

TEREN Extravilan

Adresa: Jud. Dolj, T59, P94

Nr. Crt	Nr cadastral Nr. topografic	Suprafața* (mp)	Observații / Referințe
A1		13.500	Sector cadastral:18 Teren neimprejmit;

**B. Partea II. Proprietari și acte**

Inscrieri privitoare la dreptul de proprietate și alte drepturi reale		Referințe
/		
Act Administrativ nr. TDP 1345-45303, din 02/09/1997 emis de COMISIA JUDETEANA DOLJ (CERTIFICAT DE DECES D9 NR.632631);		
B1	Intabulare, drept de PROPRIETATE, dobandit prin Reconstituire, cota actuala 1/1, cota initiala 1/1 1) ION MARIA, LIPSĂ CNP DEFUNCT:Da	A1

**C. Partea III. SARCINI .**

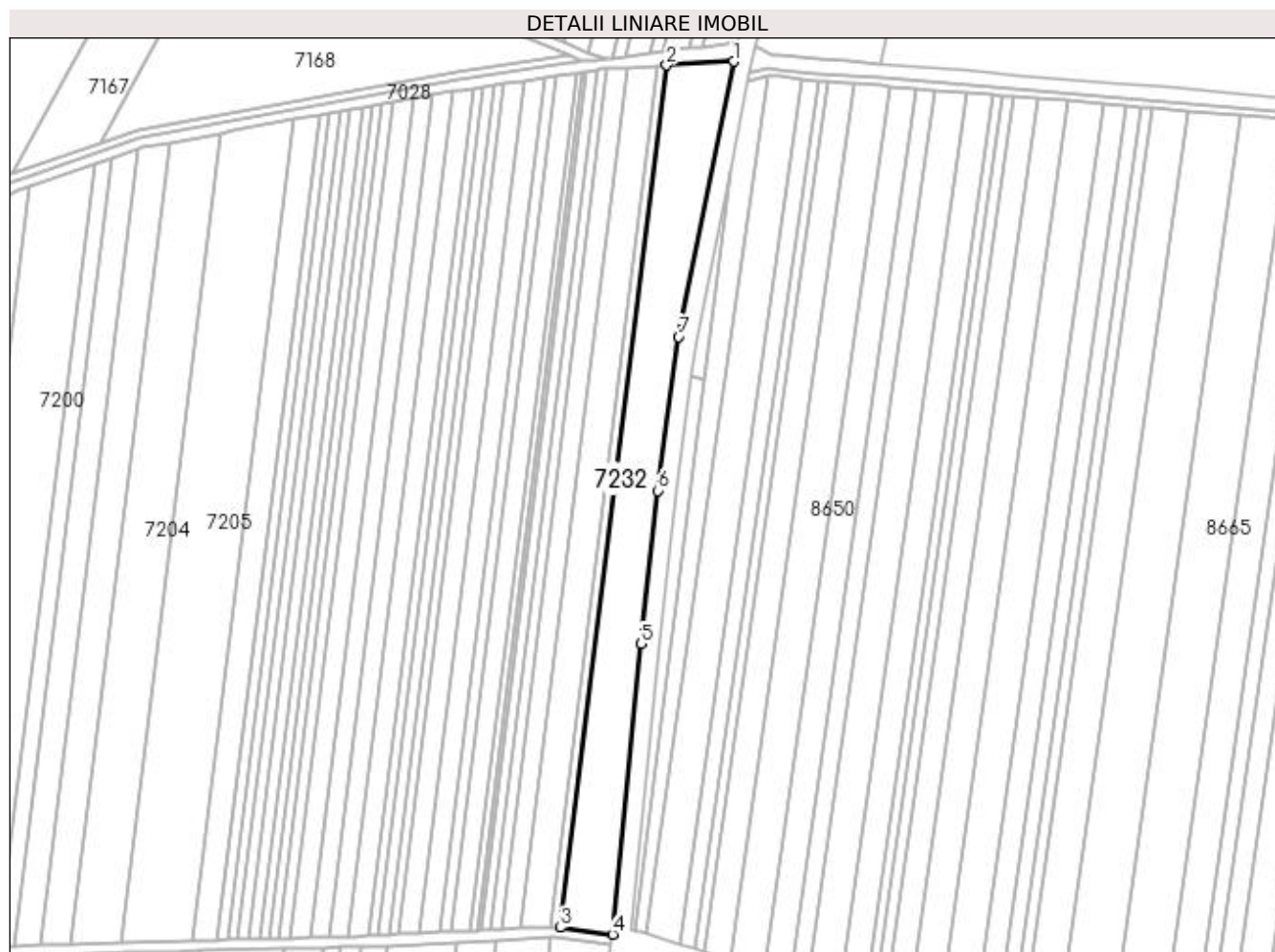
Inscrieri privind dezmembramintele dreptului de proprietate, drepturi reale de garanție și sarcini	Referințe
NU SUNT	

## Anexa Nr. 1 La Partea I

## Teren

Nr cadastral	Suprafața (mp)*	Observații / Referințe
	13.500	

\* Suprafața este determinată în planul de proiecție Stereo 70.



## Date referitoare la teren

Crt	Categorie folosință	Intra vilan	Suprafața (mp)	Tarla	Parcelă	Nr. topo	Observații / Referințe
1	arabil	NU	13.500	59	94	-	

## Lungime Segmente

1) Valorile lungimilor segmentelor sunt obținute din proiecție în plan.

Punct început	X / Y	Punct sfârșit	X / Y	Lungime segment (** (m)
1	427.472,733 297.360,758	2	427.435,142 297.358,698	37.647
2	427.435,142 297.358,698	3	427.375,682 296.876,394	485.955
3	427.375,682 296.876,394	4	427.404,952 296.872,637	29.511
4	427.404,952 296.872,637	5	427.420,841 297.035,185	163.322
5	427.420,841 297.035,185	6	427.430,129 297.120,783	86.101

Punct început	X / Y	Punct sfârşit	X / Y	Lungime segment (** (m)
6	427.430,129 297.120,783	7	427.441,771 297.206,786	86.787
7	427.441,771 297.206,786	1	427.472,733 297.360,758	157.054

\*\* Lungimile segmentelor sunt determinate în planul de proiecție Stereo 70 și sunt rotunjite la 1 milimetru.

\*\*\* Distanța dintre puncte este formată din segmente cumulate ce sunt mai mici decât valoarea 1 milimetru.





**DATE DESPRE IMOBILUL NR. 7233**

Oficiul de Cadastru și Publicitate Imobiliară DOLJ  
Biroul de Cadastru și Publicitate Imobiliară Craiova

**A. Partea I. Descrierea imobilului**

TEREN Extravilan

Adresa: Jud. Dolj, HC 323

Nr. Crt	Nr cadastral Nr. topografic	Suprafața* (mp)	Observații / Referințe
A1		12.152	Sector cadastral:18 Teren neimprejmuit;

**B. Partea II. Proprietari și acte**

Inscrieri privitoare la dreptul de proprietate și alte drepturi reale		Referințe
/		
Act Normativ nr. LEGE 7, din 13/03/1996 emis de PARLAMENT;		
B1	Inscrierea provizorie, drept de PROPRIETATE, dobandit prin Lege, cota actuala 1/1, cota initiala 1/1 1) NEIDENTIFICAT NEIDENTIFICAT	A1

**C. Partea III. SARCINI .**

Inscrieri privind dezmembramintele dreptului de proprietate, drepturi reale de garanție și sarcini	Referințe
NU SUNT	


## Anexa Nr. 1 La Partea I

## Teren

Nr cadastral	Suprafața (mp)*	Observații / Referințe
	12.152	

\* Suprafața este determinată în planul de proiecție Stereo 70.

## DETALII LINIARE IMOBIL



## Date referitoare la teren

Crt	Categorie folosință	Intravilan	Suprafața (mp)	Tarla	Parcelă	Nr. topo	Observații / Referințe
1	curți constructii	NU	12.152	-	HC 323	-	

## Lungime Segmente

1) Valorile lungimilor segmentelor sunt obținute din proiecție în plan.

Punct început	X / Y	Punct sfârșit	X / Y	Lungime segment	Punct început	X / Y	Punct sfârșit	X / Y	Lungime segment	Punct început	X / Y	Punct sfârșit	X / Y	Lungime segment
1	426.076,2 297.051,79	2	426.235,579 297.025,364	161.555	2	426.235,579 297.025,364	3	426.379,153 297.002,662	145.357	3	426.379,153 297.002,662	4	426.396,772 296.999,876	17.838
4	426.396,772 296.999,876	5	426.434,674 296.997,393	37.983	5	426.434,674 296.997,393	6	426.454,033 296.992,58	19.948	6	426.454,033 296.992,58	7	426.522,793 296.975,487	70.853
7	426.522,793 296.975,487	8	426.555,784 296.967,285	33.995	8	426.555,784 296.967,285	9	426.616,16 296.952,276	62.215	9	426.616,16 296.952,276	10	426.699,461 296.931,567	85.836
10	426.699,461 296.931,567	11	426.701,513 296.931,057	2.115	11	426.701,513 296.931,057	12	426.764,512 296.915,354	64.926	12	426.764,512 296.915,354	13	426.804,837 296.905,303	41.559
13	426.804,837 296.905,303	14	426.837,049 296.897,275	33.197	14	426.837,049 296.897,275	15	426.870,132 296.889,029	34.096	15	426.870,132 296.889,029	16	426.886,969 296.884,832	17.351

Punct început	X / Y	Punct sfârșit	X / Y	Lungime segment	Punct început	X / Y	Punct sfârșit	X / Y	Lungime segment	Punct început	X / Y	Punct sfârșit	X / Y	Lungime segment
16	426.886,969 296.884,832	17	426.916,195 296.877,547	30.12 1	17	426.916,195 296.877,547	18	426.919,21 296.876,796	3.107	18	426.919,21 296.876,796	19	426.962,81 296.865,902	44.94
19	426.962,81 296.865,902	20	426.966,192 296.865,057	3.486	20	426.966,192 296.865,057	21	426.983,934 296.860,624	18.28 8	21	426.983,934 296.860,624	22	426.993,684 296.858,188	10.05
22	426.993,684 296.858,188	23	427.006,16 296.858,558	12.48 1	23	427.006,16 296.858,558	24	427.031,677 296.859,316	25.52 8	24	427.031,677 296.859,316	25	427.048,973 296.859,829	17.30 4
25	427.048,973 296.859,829	26	427.087,45 296.860,971	38.49 4	26	427.087,45 296.860,971	27	427.111,869 296.861,695	24.43	27	427.111,869 296.861,695	28	427.132,879 296.862,319	21.01 9
28	427.132,879 296.862,319	29	427.160,249 296.863,131	27.38 3	29	427.160,249 296.863,131	30	427.173,537 296.863,525	13.29 3	30	427.173,537 296.863,525	31	427.220,873 296.864,93	47.35 8
31	427.220,873 296.864,93	32	427.223,054 296.864,995	2.182	32	427.223,054 296.864,995	33	427.242,774 296.865,319	19.72 3	33	427.242,774 296.865,319	34	427.252,822 296.865,484	10.04 9
34	427.252,822 296.865,484	35	427.261,797 296.865,631	8.976	35	427.261,797 296.865,631	36	427.264,622 296.865,763	2.828	36	427.264,622 296.865,763	37	427.278,608 296.866,416	14.00 1
37	427.278,608 296.866,416	38	427.317,706 296.868,241	39.14 1	38	427.317,706 296.868,241	39	427.339,51 296.869,259	21.82 8	39	427.339,51 296.869,259	40	427.369,867 296.870,676	30.38 9
40	427.369,867 296.870,676	41	427.372,239 296.870,787	2.375	41	427.372,239 296.870,787	42	427.403,691 296.866,735	31.71 2	42	427.403,691 296.866,735	43	427.404,952 296.872,637	6.035
43	427.404,952 296.872,637	44	427.375,682 296.876,394	29.51 1	44	427.375,682 296.876,394	45	427.372,483 296.876,805	3.225	45	427.372,483 296.876,805	46	427.370,324 296.876,704	2.161
46	427.370,324 296.876,704	47	427.353,618 296.875,924	16.72 5	47	427.353,618 296.875,924	48	427.342,547 296.875,407	11.08 3	48	427.342,547 296.875,407	49	427.336,906 296.875,144	5.647
49	427.336,906 296.875,144	50	427.331,049 296.874,871	5.863	50	427.331,049 296.874,871	51	427.328,955 296.874,773	2.096	51	427.328,955 296.874,773	52	427.325,393 296.874,607	3.566
52	427.325,393 296.874,607	53	427.314,057 296.874,077	11.34 7	53	427.314,057 296.874,077	54	427.308,379 296.873,812	5.684	54	427.308,379 296.873,812	55	427.297,003 296.873,281	11.38 9
55	427.297,003 296.873,281	56	427.285,599 296.872,749	11.41 7	56	427.285,599 296.872,749	57	427.279,886 296.872,482	5.719	57	427.279,886 296.872,482	58	427.274,166 296.872,215	5.726
58	427.274,166 296.872,215	59	427.268,44 296.871,948	5.733	59	427.268,44 296.871,948	60	427.261,574 296.871,627	6.873	60	427.261,574 296.871,627	61	427.256,975 296.871,499	4.601
61	427.256,975 296.871,499	62	427.246,339 296.871,204	10.64	62	427.246,339 296.871,204	63	427.235,452 296.870,902	10.89 1	63	427.235,452 296.870,902	64	427.224,525 296.870,599	10.93
64	427.224,525 296.870,599	65	427.218,295 296.870,426	6.233	65	427.218,295 296.870,426	66	427.213,129 296.870,282	5.168	66	427.213,129 296.870,282	67	427.207,954 296.870,139	5.177
67	427.207,954 296.870,139	68	427.201,041 296.869,947	6.916	68	427.201,041 296.869,947	69	427.195,195 296.869,784	5.848	69	427.195,195 296.869,784	70	427.189,338 296.869,622	5.859
70	427.189,338 296.869,622	71	427.183,905 296.869,471	5.435	71	427.183,905 296.869,471	72	427.169,732 296.869,078	14.17 8	72	427.169,732 296.869,078	73	427.129,463 296.867,96	40.28 5
73	427.129,463 296.867,96	74	427.101,621 296.867,187	27.85 2	74	427.101,621 296.867,187	75	427.084,777 296.866,719	16.85 1	75	427.084,777 296.866,719	76	427.070,043 296.866,31	14.74
76	427.070,043 296.866,31	77	427.060,894 296.866,056	9.153	77	427.060,894 296.866,056	78	427.026,003 296.865,088	34.90 4	78	427.026,003 296.865,088	79	426.994,34 296.864,209	31.67 5
79	426.994,34 296.864,209	80	426.990,093 296.865,27	4.377	80	426.990,093 296.865,27	81	426.953,043 296.874,527	38.18 9	81	426.953,043 296.874,527	82	426.920,066 296.882,767	33.99
82	426.920,066 296.882,767	83	426.892,645 296.889,618	28.26 4	83	426.892,645 296.889,618	84	426.854,357 296.899,185	39.46 6	84	426.854,357 296.899,185	85	426.825,519 296.906,391	29.72 4
85	426.825,519 296.906,391	86	426.808,841 296.910,558	17.19 1	86	426.808,841 296.910,558	87	426.805,128 296.911,481	3.826	87	426.805,128 296.911,481	88	426.784,563 296.916,593	21.19 1
88	426.784,563 296.916,593	89	426.765,607 296.921,306	19.53 3	89	426.765,607 296.921,306	90	426.754,879 296.923,973	11.05 5	90	426.754,879 296.923,973	91	426.732,372 296.929,568	23.19 2
91	426.732,372 296.929,568	92	426.715,426 296.933,781	17.46 1	92	426.715,426 296.933,781	93	426.699,887 296.937,644	16.01 2	93	426.699,887 296.937,644	94	426.676,847 296.943,372	23.74 2
94	426.676,847 296.943,372	95	426.667,566 296.945,679	9.563	95	426.667,566 296.945,679	96	426.636,044 296.953,515	32.48 2	96	426.636,044 296.953,515	97	426.602,344 296.961,893	34.72 5
97	426.602,344 296.961,893	98	426.573,127 296.969,156	30.10 7	98	426.573,127 296.969,156	99	426.547,12 296.975,622	26.79 9	99	426.547,12 296.975,622	100	426.514,183 296.983,81	33.93 9
100	426.514,183 296.983,81	101	426.480,802 296.992,108	34.39 7	101	426.480,802 296.992,108	102	426.446,962 297.000,521	34.87	102	426.446,962 297.000,521	103	426.435,601 297.003,345	11.70 7
103	426.435,601 297.003,345	104	426.426,252 297.003,958	9.369	104	426.426,252 297.003,958	105	426.397,438 297.005,845	28.87 6	105	426.397,438 297.005,845	106	426.391,517 297.006,781	5.995
106	426.391,517 297.006,781	107	426.365,729 297.010,859	26.10 9	107	426.365,729 297.010,859	108	426.357,118 297.012,221	8.718	108	426.357,118 297.012,221	109	426.318,106 297.018,389	39.49 7
109	426.318,106 297.018,389	110	426.285,006 297.023,623	33.51 1	110	426.285,006 297.023,623	111	426.267,194 297.026,44	18.03 3	111	426.267,194 297.026,44	112	426.232,497 297.031,926	35.12 7
112	426.232,497 297.031,926	113	426.109,376 297.052,43	124.8 17	113	426.109,376 297.052,43	114	426.078,943 297.057,498	30.85 2	114	426.078,943 297.057,498	115	426.074,994 297.058,136	4.0

Punct început	X / Y	Punct sfârșit	X / Y	Lungime segment	Punct început	X / Y	Punct sfârșit	X / Y	Lungime segment	Punct început	X / Y	Punct sfârșit	X / Y	Lungime segment
115	426.074,994 297.058,136	116	425.846,042 297.095,165	231.928	116	425.846,042 297.095,165	117	425.776,695 297.106,381	70.248	117	425.776,695 297.106,381	118	425.643,457 297.127,93	134.969
118	425.643,457 297.127,93	119	425.545,996 297.143,693	98.728	119	425.545,996 297.143,693	120	425.418,705 297.163,808	128.871	120	425.418,705 297.163,808	121	425.417,527 297.158,097	5.831
121	425.417,527 297.158,097	122	425.629,082 297.123,863	214.307	122	425.629,082 297.123,863	123	425.762,997 297.102,305	135.639	123	425.762,997 297.102,305	124	425.817,075 297.093,6	54.774
124	425.817,075 297.093,6	125	425.835,236 297.090,676	18.394	125	425.835,236 297.090,676	126	425.924,175 297.076,358	90.085	126	425.924,175 297.076,358	127	426.072,086 297.052,547	149.816
127	426.072,086 297.052,547	1	426.076,2 297.051,79	4.183										

\*\* Lungimile segmentelor sunt determinate în planul de proiecție Stereo 70 și sunt rotunjite la 1 milimetru.

\*\*\* Distanța dintre puncte este formată din segmente cumulate ce sunt mai mici decât valoarea 1 milimetru.

**DATE DESPRE IMOBILUL NR. 7234**

Oficiul de Cadastru și Publicitate Imobiliară DOLJ  
Biroul de Cadastru și Publicitate Imobiliară Craiova

**A. Partea I. Descrierea imobilului**

TEREN Extravilan

Adresa: Jud. Dolj, T59

Nr. Crt	Nr cadastral Nr. topografic	Suprafața* (mp)	Observații / Referințe
A1		8.908	Sector cadastral:18 Teren neimprejmuit;

**B. Partea II. Proprietari și acte**

Inscrieri privitoare la dreptul de proprietate și alte drepturi reale		Referințe
/		
Act Normativ nr. LEGE 7, din 13/03/1996 emis de PARLAMENT;		
B1	Inscrierea provizorie, drept de PROPRIETATE, dobandit prin Lege, cota actuala 1/1, cota initiala 1/1 1) NEIDENTIFICAT NEIDENTIFICAT	A1

**C. Partea III. SARCINI .**

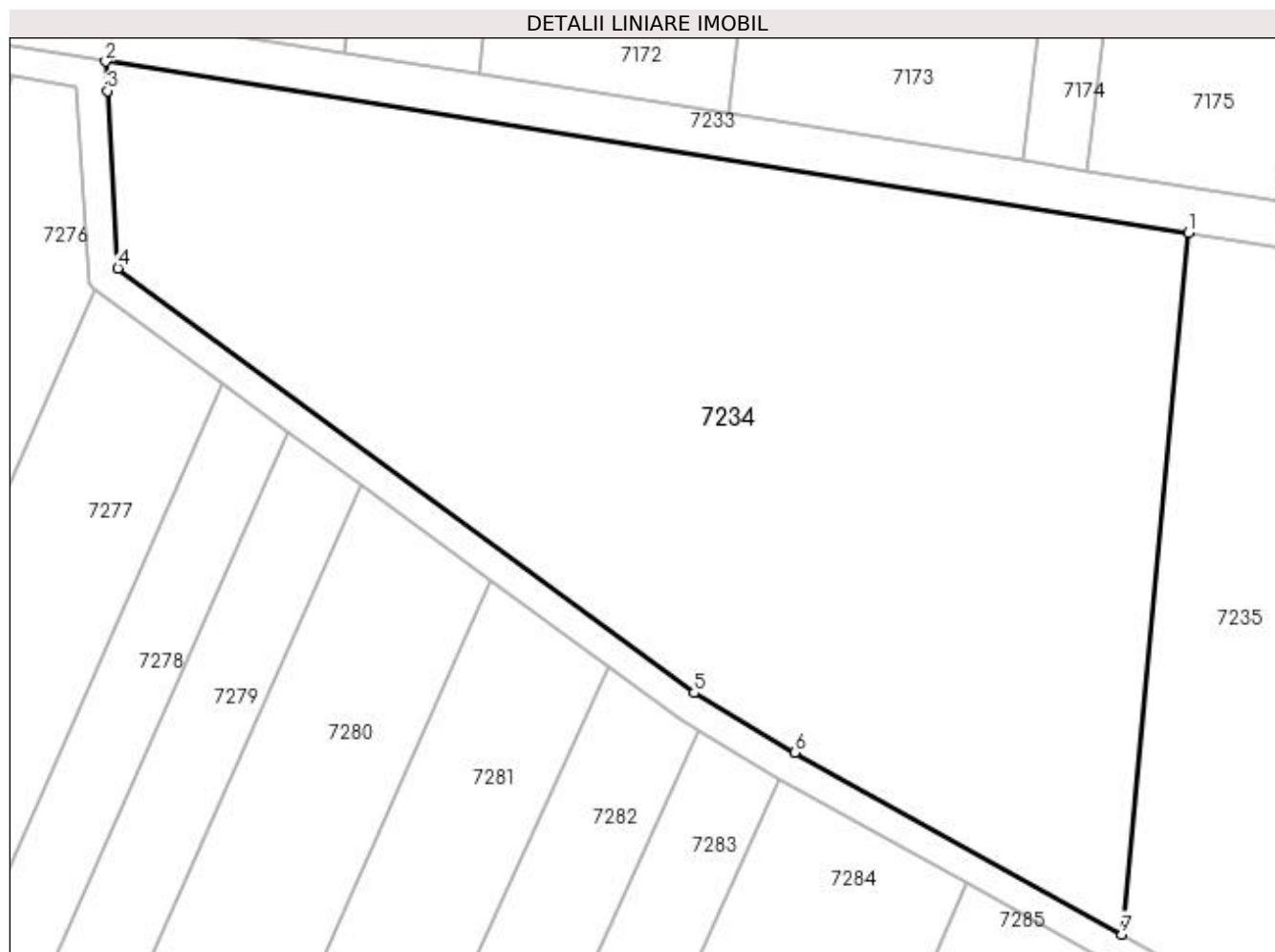
Inscrieri privind dezmembramintele dreptului de proprietate, drepturi reale de garanție și sarcini	Referințe
NU SUNT	

## Anexa Nr. 1 La Partea I

## Teren

Nr cadastral	Suprafața (mp)*	Observații / Referințe
	8.908	

\* Suprafața este determinată în planul de proiecție Stereo 70.



## Date referitoare la teren

Crt	Categorie folosință	Intravilan	Suprafața (mp)	Tarla	Parcelă	Nr. topo	Observații / Referințe
1	arabil	NU	8.908	59	-	-	

## Lungime Segmente

1) Valorile lungimilor segmentelor sunt obținute din proiecție în plan.

Punct început	X / Y	Punct sfârșit	X / Y	Lungime segment (** (m)
1	426.379,153 297.002,662	2	426.235,579 297.025,364	145.357
2	426.235,579 297.025,364	3	426.235,809 297.021,481	3.889
3	426.235,809 297.021,481	4	426.237,201 296.997,968	23.555
4	426.237,201 296.997,968	5	426.313,594 296.941,704	94.877
5	426.313,594 296.941,704	6	426.326,979 296.933,78	15.555

Punct început	X / Y	Punct sfârșit	X / Y	Lungime segment (** (m)
6	426.326,979 296.933,78	7	426.370,28 296.909,697	49.547
7	426.370,28 296.909,697	1	426.379,153 297.002,662	93.388

\*\* Lungimile segmentelor sunt determinate în planul de proiecție Stereo 70 și sunt rotunjite la 1 milimetru.

\*\*\* Distanța dintre puncte este formată din segmente cumulate ce sunt mai mici decât valoarea 1 milimetru.





**DATE DESPRE IMOBILUL NR. 7235**

Oficiul de Cadastru și Publicitate Imobiliară DOLJ  
 Biroul de Cadastru și Publicitate Imobiliară Craiova

**A. Partea I. Descrierea imobilului**

TEREN Extravilan

Adresa: Jud. Dolj, T59, P140

Nr. Crt	Nr cadastral Nr. topografic	Suprafața* (mp)	Observații / Referințe
A1		8.239	Sector cadastral:18 Teren neimprejmuit;

**B. Partea II. Proprietari și acte**

Inscrieri privitoare la dreptul de proprietate și alte drepturi reale	Referințe
/	
Act Administrativ nr. PV 1, din 17/12/2020 emis de COMISIA LOCALA LEU;	
B1	A1
Inscrierea provizorie, drept de PROPRIETATE, dobandit prin Reconstituire, cota actuala 1/1, cota initiala 1/1 1) MORTUN ALEXANDRU IOAN	

**C. Partea III. SARCINI .**

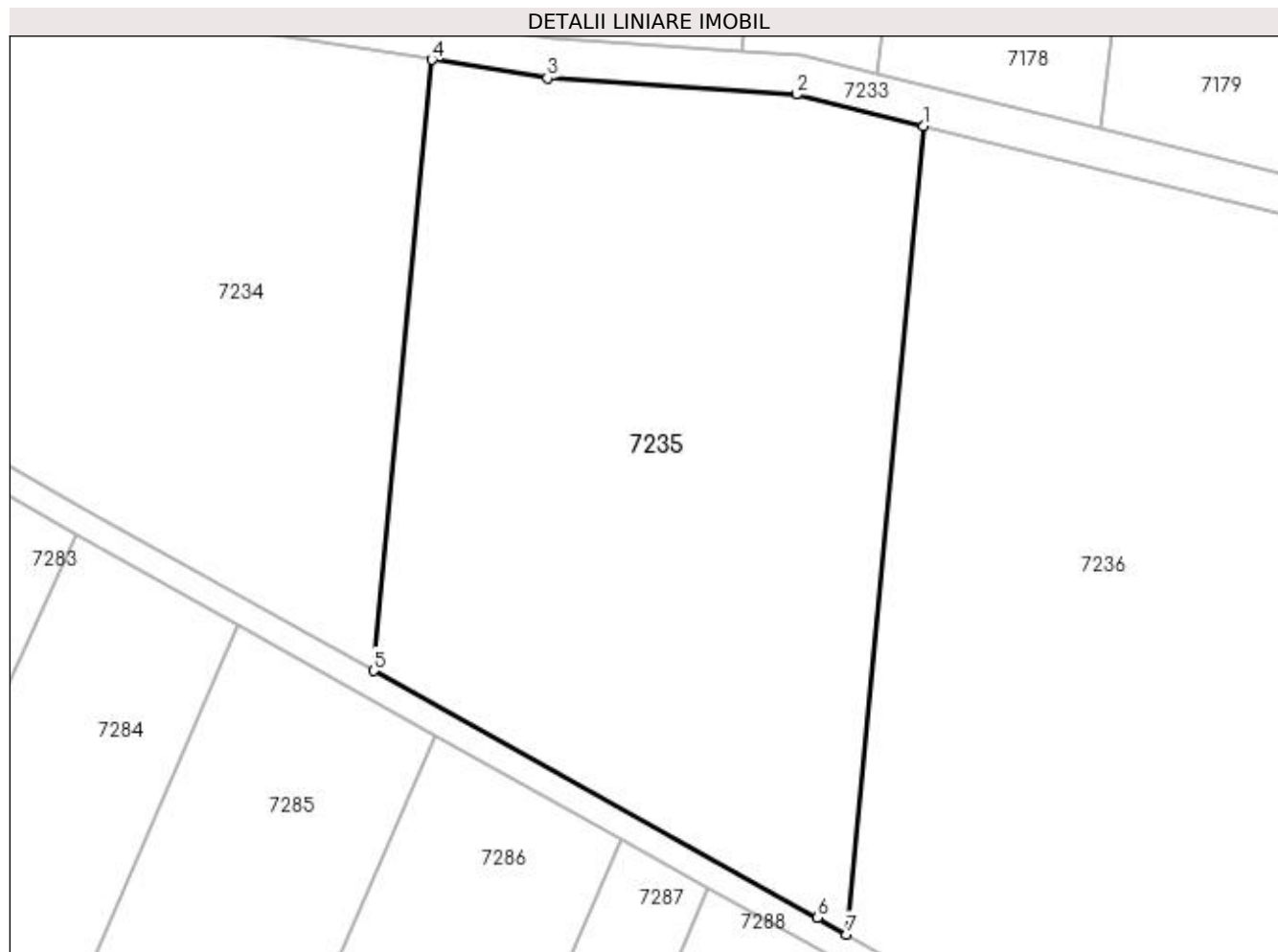
Inscrieri privind dezmembramintele dreptului de proprietate, drepturi reale de garanție și sarcini	Referințe
NU SUNT	

## Anexa Nr. 1 La Partea I

## Teren

Nr cadastral	Suprafața (mp)*	Observații / Referințe
	8.239	

\* Suprafața este determinată în planul de proiecție Stereo 70.



## Date referitoare la teren

Crt	Categorie folosință	Intra vilan	Suprafața (mp)	Tarla	Parcelă	Nr. topo	Observații / Referințe
1	arabil	NU	8.239	59	140	-	

## Lungime Segmente

1) Valorile lungimilor segmentelor sunt obținute din proiecție în plan.

Punct început	X / Y	Punct sfârșit	X / Y	Lungime segment (** (m)
1	426.454,033 296.992,58	2	426.434,674 296.997,393	19.948
2	426.434,674 296.997,393	3	426.396,772 296.999,876	37.983
3	426.396,772 296.999,876	4	426.379,153 297.002,662	17.838
4	426.379,153 297.002,662	5	426.370,28 296.909,697	93.388
5	426.370,28 296.909,697	6	426.437,806 296.872,14	77.268

Punct început	X / Y	Punct sfârșit	X / Y	Lungime segment (** (m)
6	426.437,806 296.872,14	7	426.442,297 296.869,631	5.145
7	426.442,297 296.869,631	1	426.454,033 296.992,58	123.508

\*\* Lungimile segmentelor sunt determinate în planul de proiecție Stereo 70 și sunt rotunjite la 1 milimetru.

\*\*\* Distanța dintre puncte este formată din segmente cumulate ce sunt mai mici decât valoarea 1 milimetru.



**DATE DESPRE IMOBILUL NR. 7236**

Oficiul de Cadastru și Publicitate Imobiliară DOLJ  
Biroul de Cadastru și Publicitate Imobiliară Craiova

**A. Partea I. Descrierea imobilului**

TEREN Extravilan

Adresa: Jud. Dolj, T59, P141

Nr. Crt	Nr cadastral Nr. topografic	Suprafața* (mp)	Observații / Referințe
A1		9.367	Sector cadastral:18 Teren neimprejmuit;

**B. Partea II. Proprietari și acte**

Inscrieri privitoare la dreptul de proprietate și alte drepturi reale	Referințe
/	
Act Administrativ nr. PV 1, din 17/12/2020 emis de COMISIA LOCALA LEU;	
B1	A1
Inscrierea provizorie, drept de PROPRIETATE, dobandit prin Reconstituire, cota actuala 1/1, cota initiala 1/1 1) MORTUN ALEXANDRU IOAN	

**C. Partea III. SARCINI .**

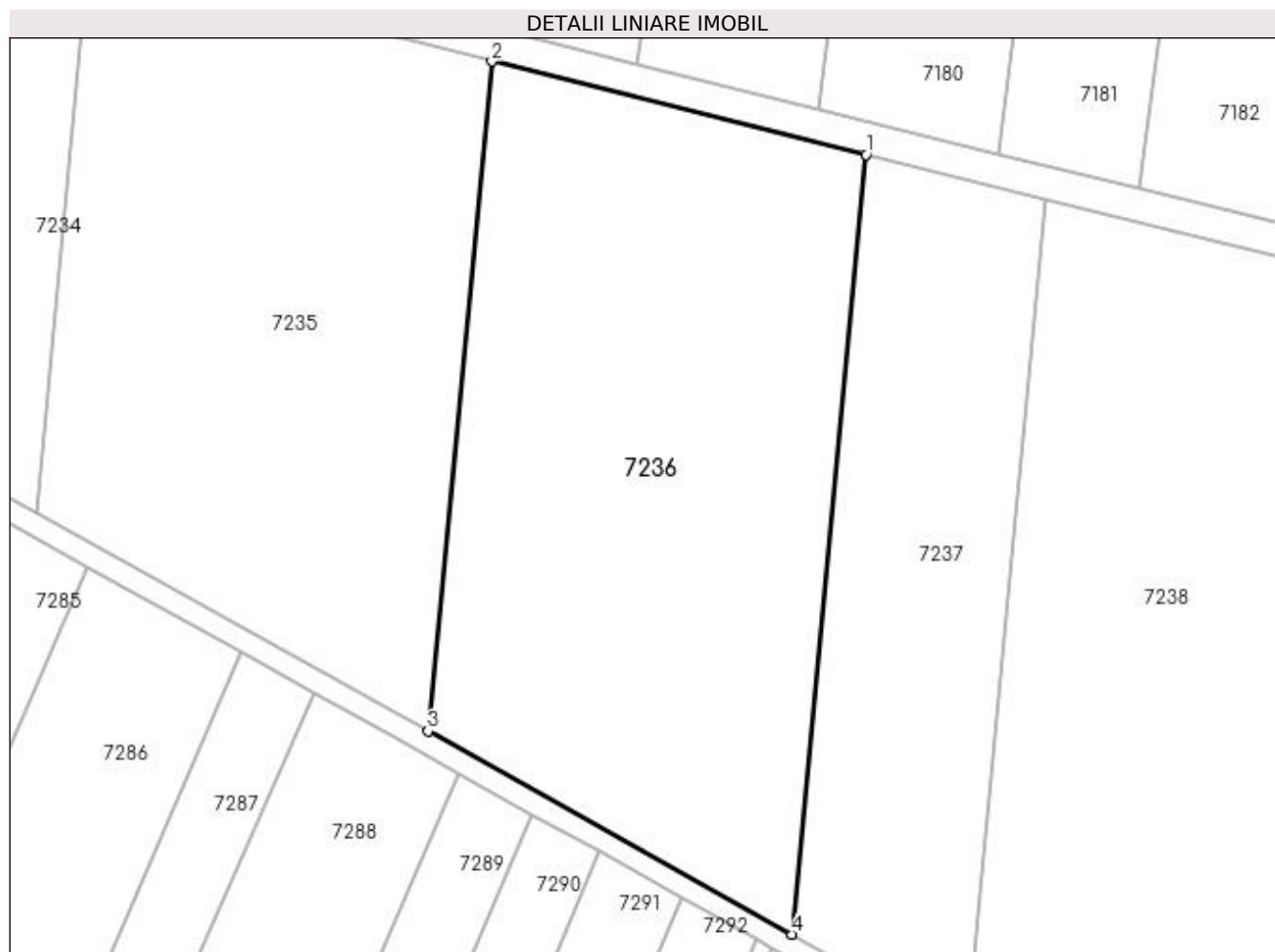
Inscrieri privind dezmembramintele dreptului de proprietate, drepturi reale de garanție și sarcini	Referințe
NU SUNT	

## Anexa Nr. 1 La Partea I

## Teren

Nr cadastral	Suprafața (mp)*	Observații / Referințe
	9.367	

\* Suprafața este determinată în planul de proiecție Stereo 70.



## Date referitoare la teren

Crt	Categorie folosință	Intravilan	Suprafața (mp)	Tarla	Parcelă	Nr. topo	Observații / Referințe
1	arabil	NU	9.367	59	141	-	

## Lungime Segmente

1) Valorile lungimilor segmentelor sunt obținute din proiecție în plan.

Punct început	X / Y	Punct sfârșit	X / Y	Lungime segment (** (m)
1	426.522,793 296.975,487	2	426.454,033 296.992,58	70.853
2	426.454,033 296.992,58	3	426.442,297 296.869,631	123.508
3	426.442,297 296.869,631	4	426.509,125 296.832,297	76.55
4	426.509,125 296.832,297	1	426.522,793 296.975,487	143.841

**\*\* Lungimile segmentelor sunt determinate în planul de proiecție Stereo 70 și sunt rotunjite la 1 milimetru.**

**\*\*\* Distanța dintre puncte este formată din segmente cumulate ce sunt mai mici decât valoarea 1 milimetru.**





**DATE DESPRE IMOBILUL NR. 7237**

Oficiul de Cadastru și Publicitate Imobiliară DOLJ  
Biroul de Cadastru și Publicitate Imobiliară Craiova

**A. Partea I. Descrierea imobilului**

TEREN Extravilan

Adresa: Jud. Dolj, T59, P58

Nr. Crt	Nr cadastral Nr. topografic	Suprafața* (mp)	Observații / Referințe
A1		5.000	Sector cadastral:18 Teren neimprejmuit;

**B. Partea II. Proprietari și acte**

Inscrieri privitoare la dreptul de proprietate și alte drepturi reale	Referințe
/	
Act Notarial nr. CM NR.27, din 27/02/2014 emis de BNP CLAUDIU VIRGIL FAURAR;	
B1	A1
Intabulare, drept de PROPRIETATE, dobandit prin Succesiune, cota actuala 1/1, cota initiala 1/1 1) PREDĂ FLORIN DANIEL	

**C. Partea III. SARCINI .**

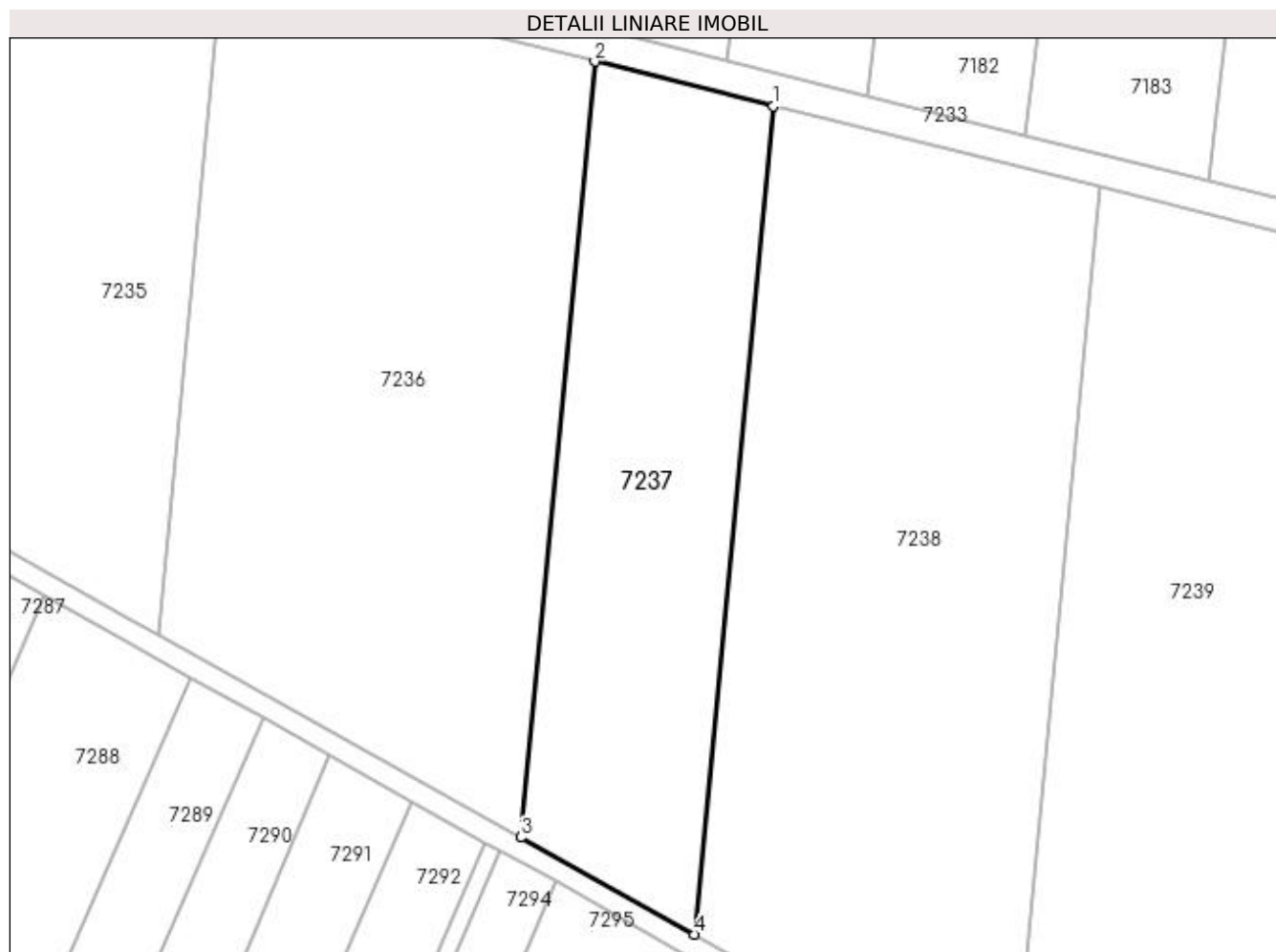
Inscrieri privind dezmembramintele dreptului de proprietate, drepturi reale de garanție și sarcini	Referințe
NU SUNT	

## Anexa Nr. 1 La Partea I

## Teren

Nr cadastral	Suprafața (mp)*	Observații / Referințe
	5.000	

\* Suprafața este determinată în planul de proiecție Stereo 70.



## Date referitoare la teren

Crt	Categorie folosință	Intravilan	Suprafața (mp)	Tarla	Parcelă	Nr. topo	Observații / Referințe
1	arabil	NU	5.000	59	58	-	

## Lungime Segmente

1) Valorile lungimilor segmentelor sunt obținute din proiecție în plan.

Punct început	X / Y	Punct sfârșit	X / Y	Lungime segment (** (m)
1	426.555,784 296.967,285	2	426.522,793 296.975,487	33.995
2	426.522,793 296.975,487	3	426.509,125 296.832,297	143.841
3	426.509,125 296.832,297	4	426.541,189 296.814,384	36.728
4	426.541,189 296.814,384	1	426.555,784 296.967,285	153.596

**\*\* Lungimile segmentelor sunt determinate în planul de proiecție Stereo 70 și sunt rotunjite la 1 milimetru.**

**\*\*\* Distanța dintre puncte este formată din segmente cumulate ce sunt mai mici decât valoarea 1 milimetru.**



**DATE DESPRE IMOBILUL NR. 7238**

Oficiul de Cadastru și Publicitate Imobiliară DOLJ  
Biroul de Cadastru și Publicitate Imobiliară Craiova

**A. Partea I. Descrierea imobilului**

TEREN Extravilan

Adresa: Jud. Dolj, T59, P27

Nr. Crt	Nr cadastral Nr. topografic	Suprafața* (mp)	Observații / Referințe
A1		10.000	Sector cadastral:18 Teren neimprejmuit;

**B. Partea II. Proprietari și acte**

Inscrieri privitoare la dreptul de proprietate și alte drepturi reale	Referințe
/	
Act Administrativ nr. TDP 273-42780, din 14/02/1995 emis de COMISIA JUDETEANA DOLJ;	
B1	A1
Intabulare, drept de PROPRIETATE, dobândit prin Reconstituire, cota actuala 1/1, cota inițiala 1/1 1) FICIU ELENA, LIPSĂ CNP	

**C. Partea III. SARCINI .**

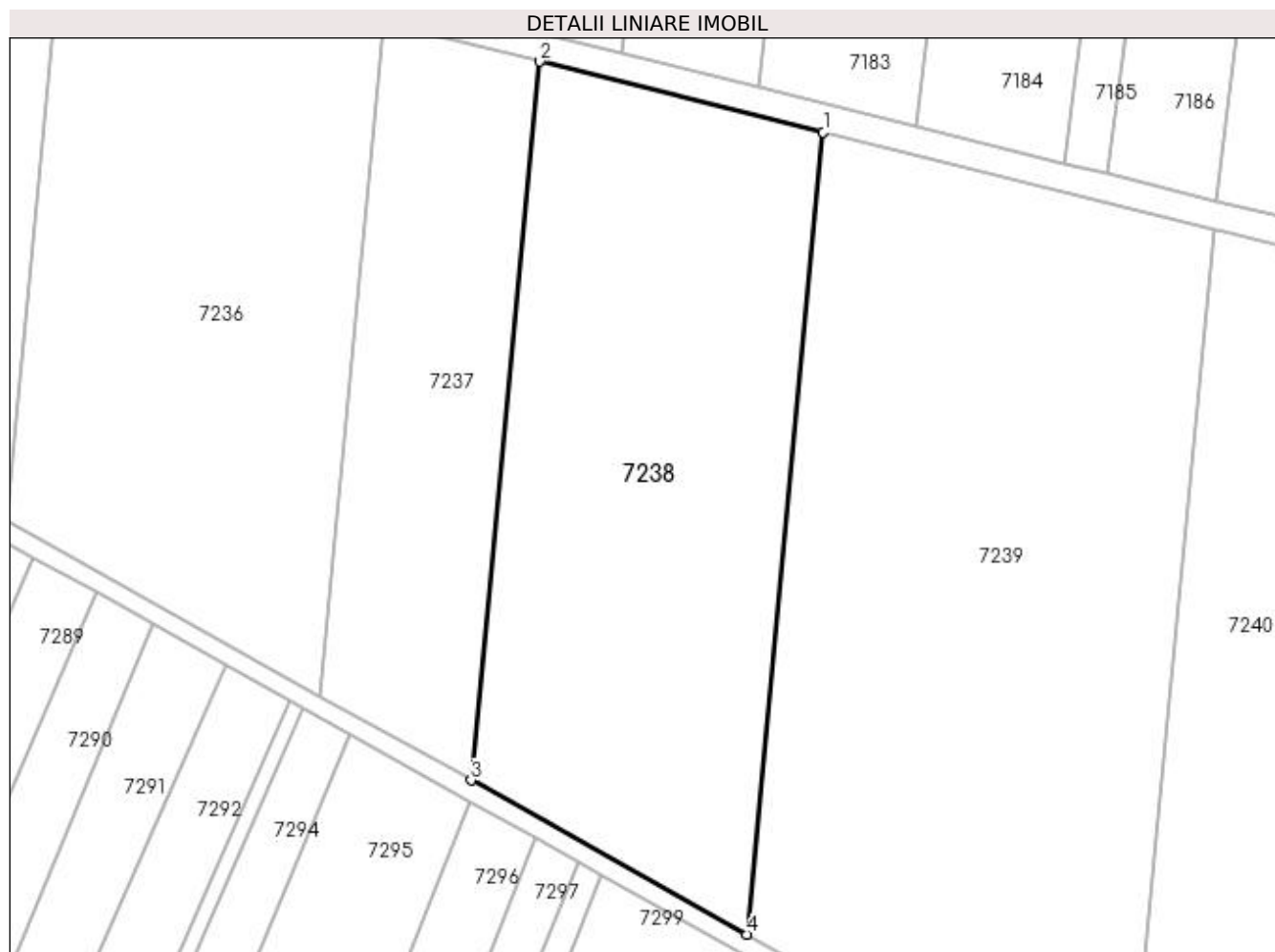
Inscrieri privind dezmembramintele dreptului de proprietate, drepturi reale de garanție și sarcini	Referințe
NU SUNT	

## Anexa Nr. 1 La Partea I

## Teren

Nr cadastral	Suprafața (mp)*	Observații / Referințe
	10.000	

\* Suprafața este determinată în planul de proiecție Stereo 70.



## Date referitoare la teren

Crt	Categorie folosință	Intravilan	Suprafața (mp)	Tarla	Parcelă	Nr. topo	Observații / Referințe
1	arabil	NU	10.000	59	27	-	

## Lungime Segmente

1) Valorile lungimilor segmentelor sunt obținute din proiecție în plan.

Punct început	X / Y	Punct sfârșit	X / Y	Lungime segment (** (m)
1	426.616,16 296.952,276	2	426.555,784 296.967,285	62.215
2	426.555,784 296.967,285	3	426.541,189 296.814,384	153.596
3	426.541,189 296.814,384	4	426.599,87 296.781,602	67.216
4	426.599,87 296.781,602	1	426.616,16 296.952,276	171.449

**\*\* Lungimile segmentelor sunt determinate în planul de proiecție Stereo 70 și sunt rotunjite la 1 milimetru.**

**\*\*\* Distanța dintre puncte este formată din segmente cumulate ce sunt mai mici decât valoarea 1 milimetru.**





**DATE DESPRE IMOBILUL NR. 7239**

Oficiul de Cadastru și Publicitate Imobiliară DOLJ  
Biroul de Cadastru și Publicitate Imobiliară Craiova

**A. Partea I. Descrierea imobilului**

TEREN Extravilan

Adresa: Jud. Dolj, T59, P26

Nr. Crt	Nr cadastral Nr. topografic	Suprafața* (mp)	Observații / Referințe
A1		15.600	Sector cadastral:18 Teren neimprejmuit;

**B. Partea II. Proprietari și acte**

Inscrieri privitoare la dreptul de proprietate și alte drepturi reale	Referințe
/	
Act Notarial nr. APV NR.1124, din 27/09/2012 emis de BNP IONASCU NICOLAE (CM NR.20/13-09-2012);	
B1	A1
Intabulare, drept de PROPRIETATE, dobandit prin lesire Din Indiviziune, cota actuala 1/1, cota initiala 1/1 1) DINU STEFAN, LIPSĂ CNP	

**C. Partea III. SARCINI .**

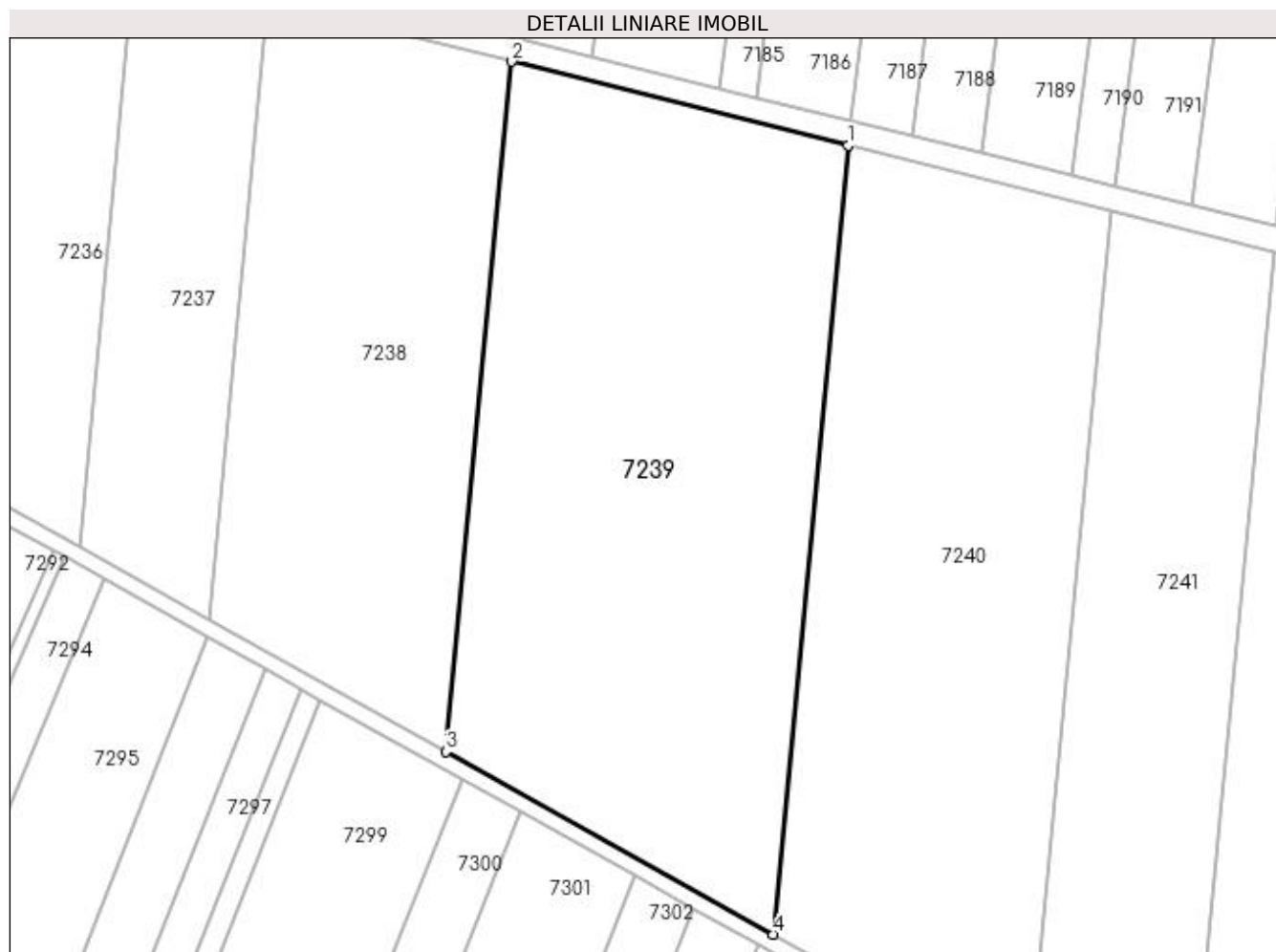
Inscrieri privind dezmembramintele dreptului de proprietate, drepturi reale de garanție și sarcini	Referințe
NU SUNT	

## Anexa Nr. 1 La Partea I

## Teren

Nr cadastral	Suprafața (mp)*	Observații / Referințe
	15.600	

\* Suprafața este determinată în planul de proiecție Stereo 70.



## Date referitoare la teren

Crt	Categorie folosință	Intravilan	Suprafața (mp)	Tarla	Parcelă	Nr. topo	Observații / Referințe
1	arabil	NU	15.600	59	26	-	

## Lungime Segmente

1) Valorile lungimilor segmentelor sunt obținute din proiecție în plan.

Punct început	X / Y	Punct sfârșit	X / Y	Lungime segment (** (m)
1	426.699,461 296.931,567	2	426.616,16 296.952,276	85.836
2	426.616,16 296.952,276	3	426.599,87 296.781,602	171.449
3	426.599,87 296.781,602	4	426.680,83 296.736,374	92.737
4	426.680,83 296.736,374	1	426.699,461 296.931,567	196.08

**\*\* Lungimile segmentelor sunt determinate în planul de proiecție Stereo 70 și sunt rotunjite la 1 milimetru.**

**\*\*\* Distanța dintre puncte este formată din segmente cumulate ce sunt mai mici decât valoarea 1 milimetru.**



**DATE DESPRE IMOBILUL NR. 7240**

Oficiul de Cadastru și Publicitate Imobiliară DOLJ  
 Biroul de Cadastru și Publicitate Imobiliară Craiova

**A. Partea I. Descrierea imobilului**

TEREN Extravilan

Adresa: Jud. Dolj, T59 , P26

Nr. Crt	Nr cadastral Nr. topografic	Suprafața* (mp)	Observații / Referințe
A1	33426	13.600	Sector cadastral:18 Teren neimprejmuit;

**B. Partea II. Proprietari și acte**

Inscrieri privitoare la dreptul de proprietate și alte drepturi reale		Referințe
<b>240431 / 29/10/2019</b>		
Act Notarial nr. CONTRACT DE DONATIE CU SARCINI AUT NR 2343, din 21/10/2019 emis de N.P. ZAVOI AURELIAN PAUL;		
B1	Intabulare, drept de PROPRIETATE, dobandit prin Conventie, cota actuala 1/1, cota initiala 1/1 1) ȘTEFAN IOANA-ADRIANA	A1

**C. Partea III. SARCINI .**

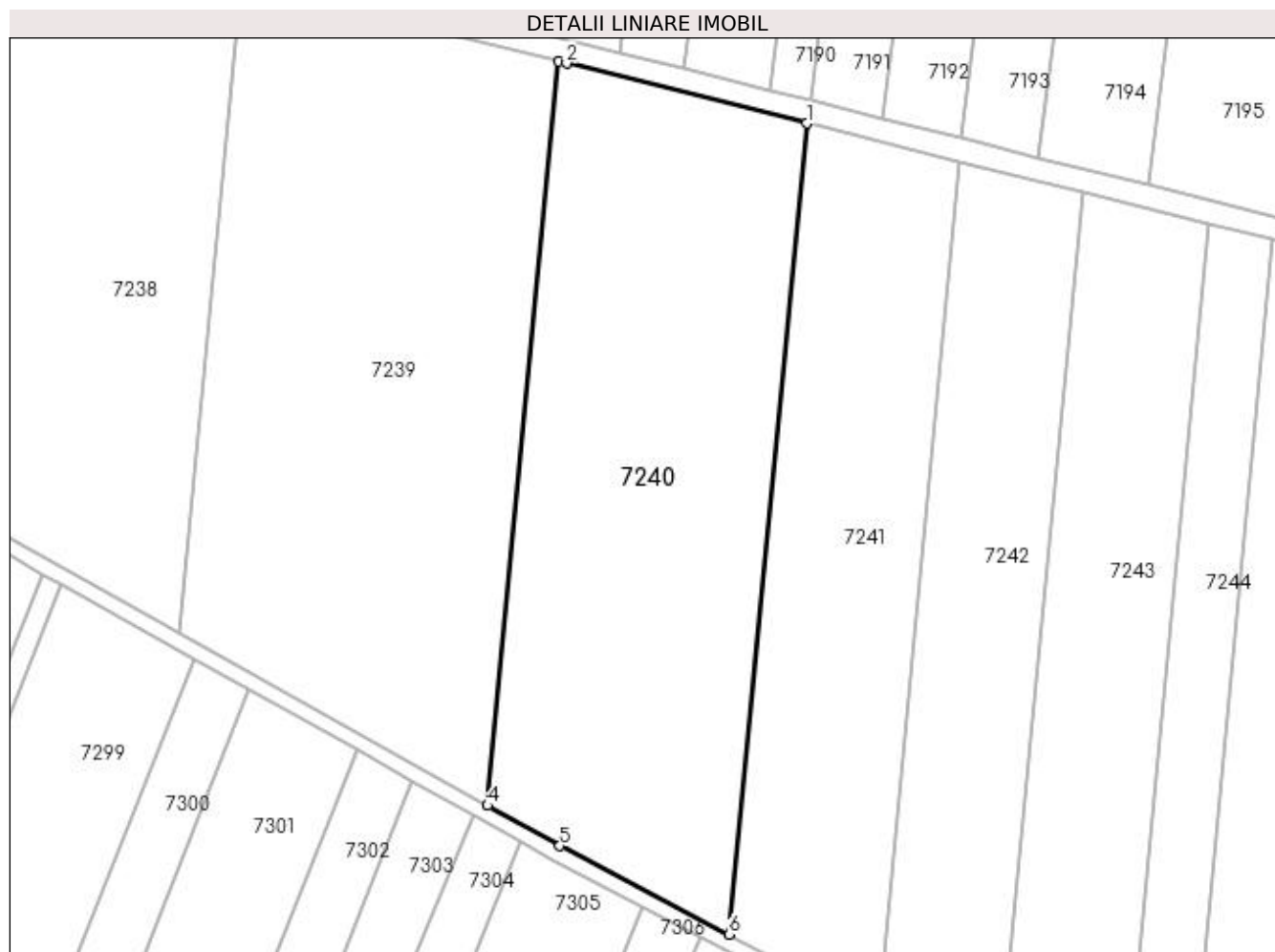
Inscrieri privind dezmembramintele dreptului de proprietate, drepturi reale de garanție și sarcini	Referințe
NU SUNT	

## Anexa Nr. 1 La Partea I

## Teren

Nr cadastral	Suprafața (mp)*	Observații / Referințe
33426	13.600	

\* Suprafața este determinată în planul de proiecție Stereo 70.



## Date referitoare la teren

Crt	Categorie folosință	Intra vilan	Suprafața (mp)	Tarla	Parcelă	Nr. topo	Observații / Referințe
1	arabil	NU	13.600	59	26	-	TEREN EXTRAVILAN, NEIMPREJMUIT

## Lungime Segmente

1) Valorile lungimilor segmentelor sunt obținute din proiecție în plan.

Punct început	X / Y	Punct sfârșit	X / Y	Lungime segment (** (m)
1	426.764,512 296.915,354	2	426.701,513 296.931,057	64.926
2	426.701,513 296.931,057	3	426.699,461 296.931,567	2.115
3	426.699,461 296.931,567	4	426.680,83 296.736,374	196.08
4	426.680,83 296.736,374	5	426.699,771 296.725,792	21.697
5	426.699,771 296.725,792	6	426.744,204 296.702,595	50.124

Punct început	X / Y	Punct sfârşit	X / Y	Lungime segment (** (m)
6	426.744,204 296.702,595	1	426.764,512 296.915,354	213.727

\*\* Lungimile segmentelor sunt determinate în planul de proiecţie Stereo 70 şi sunt rotunjite la 1 milimetru.

\*\*\* Distanţa dintre puncte este formată din segmente cumulate ce sunt mai mici decât valoarea 1 milimetru.





**DATE DESPRE IMOBILUL NR. 7241**

Oficiul de Cadastru și Publicitate Imobiliară DOLJ  
Biroul de Cadastru și Publicitate Imobiliară Craiova

**A. Partea I. Descrierea imobilului**

TEREN Extravilan

Adresa: Jud. Dolj, T59 , P 24

Nr. Crt	Nr cadastral Nr. topografic	Suprafața* (mp)	Observații / Referințe
A1	33437	9.000	Sector cadastral:18 Teren neimprejmuit;

**B. Partea II. Proprietari și acte**

Inscrieri privitoare la dreptul de proprietate și alte drepturi reale	Referințe
<b>47920 / 11/03/2019</b>	
Act Notarial nr. CONTRACT VANZARE AUT. NR.830, din 28/02/2019 emis de NP FAURAR DOINA;	
B1	A1
Intabulare, drept de PROPRIETATE, dobandit prin Conventie, cota actuala 1/1, cota initiala 1/1	
1) SOCIETATEA EMIDORAS SRL, CIF:18703135	

**C. Partea III. SARCINI .**

Inscrieri privind dezmembramintele dreptului de proprietate, drepturi reale de garanție și sarcini	Referințe
NU SUNT	

## Anexa Nr. 1 La Partea I

## Teren

Nr cadastral	Suprafața (mp)*	Observații / Referințe
33437	9.000	

\* Suprafața este determinată în planul de proiecție Stereo 70.



## Date referitoare la teren

Crt	Categorie folosință	Intra vilan	Suprafața (mp)	Tarla	Parcelă	Nr. topo	Observații / Referințe
1	arabil	NU	9.000	59	24	-	TEREN EXTRAVILAN, NEIMPREJMUIT

## Lungime Segmente

1) Valorile lungimilor segmentelor sunt obținute din proiecție în plan.

Punct început	X / Y	Punct sfârșit	X / Y	Lungime segment (** (m)
1	426.783,529 296.682,064	2	426.804,837 296.905,303	224.254
2	426.804,837 296.905,303	3	426.764,512 296.915,354	41.559
3	426.764,512 296.915,354	4	426.744,204 296.702,595	213.727
4	426.744,204 296.702,595	1	426.783,529 296.682,064	44.362

**\*\* Lungimile segmentelor sunt determinate în planul de proiecție Stereo 70 și sunt rotunjite la 1 milimetru.**

**\*\*\* Distanța dintre puncte este formată din segmente cumulate ce sunt mai mici decât valoarea 1 milimetru.**



**DATE DESPRE IMOBILUL NR. 7242**

Oficiul de Cadastru și Publicitate Imobiliară DOLJ  
Biroul de Cadastru și Publicitate Imobiliară Craiova

**A. Partea I. Descrierea imobilului**

TEREN Extravilan

Adresa: Jud. Dolj, T59, P23

Nr. Crt	Nr cadastral Nr. topografic	Suprafața* (mp)	Observații / Referințe
A1		7.500	Sector cadastral:18 Teren neimprejmuit;

**B. Partea II. Proprietari și acte**

Inscrieri privitoare la dreptul de proprietate și alte drepturi reale		Referințe
/		
Act Notarial nr. CVC NR.861, din 11/05/2001 emis de BNP IONICA VERGICA;		
B1	Intabulare, drept de PROPRIETATE, dobandit prin Conventie, cota actuala 1/1, cota initiala 1/1 1) VLADU GEORGE 2) VLADU ELENA, LIPSĂ CNP	A1

**C. Partea III. SARCINI .**

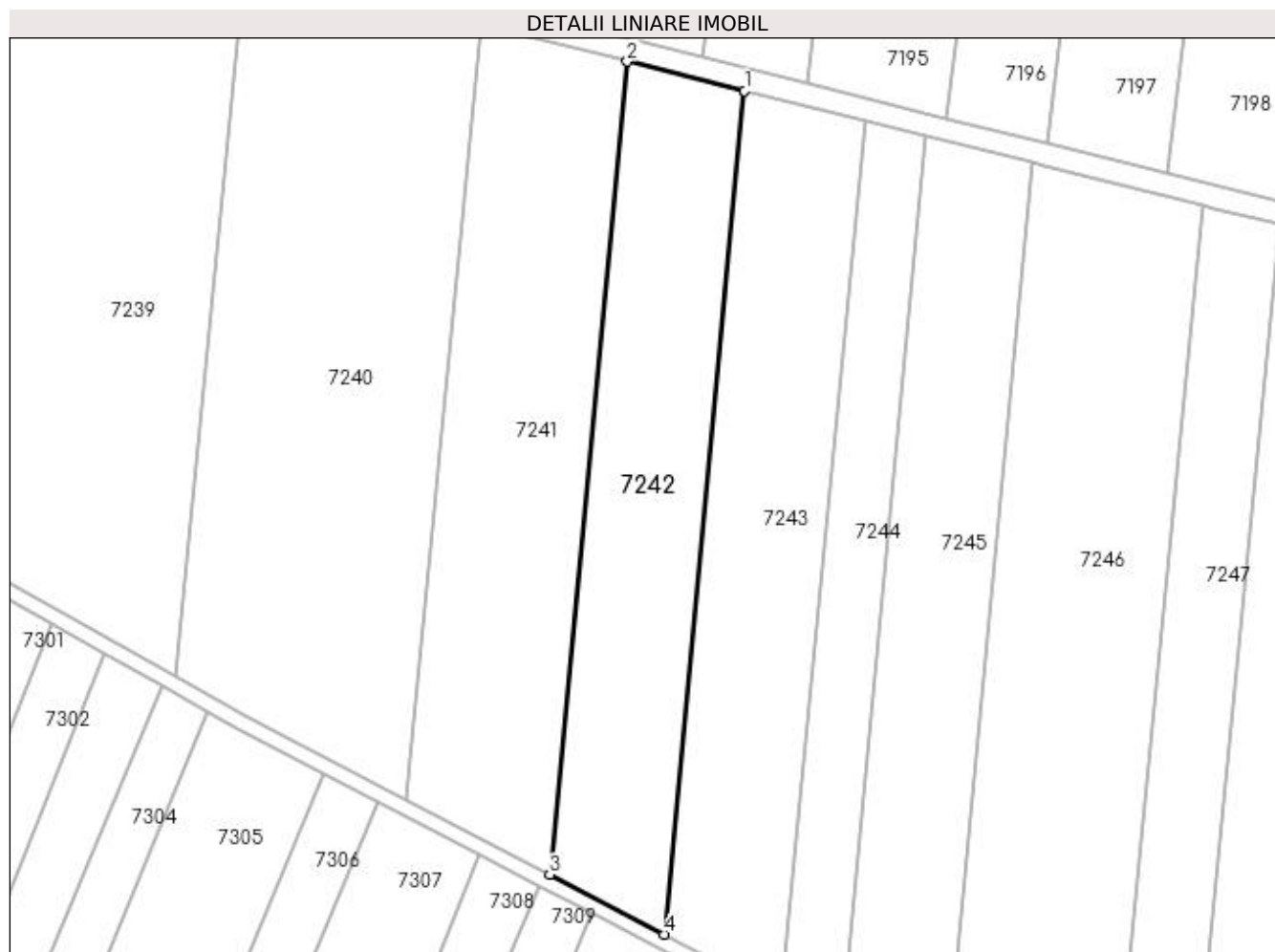
Inscrieri privind dezmembramintele dreptului de proprietate, drepturi reale de garanție și sarcini	Referințe
NU SUNT	

## Anexa Nr. 1 La Partea I

## Teren

Nr cadastral	Suprafața (mp)*	Observații / Referințe
	7.500	

\* Suprafața este determinată în planul de proiecție Stereo 70.



## Date referitoare la teren

Crt	Categorie folosință	Intra vilan	Suprafața (mp)	Tarla	Parcelă	Nr. topo	Observații / Referințe
1	arabil	NU	7.500	59	23	-	

## Lungime Segmente

1) Valorile lungimilor segmentelor sunt obținute din proiecție în plan.

Punct început	X / Y	Punct sfârșit	X / Y	Lungime segment (** (m)
1	426.837,049 296.897,275	2	426.804,837 296.905,303	33.197
2	426.804,837 296.905,303	3	426.783,529 296.682,064	224.254
3	426.783,529 296.682,064	4	426.814,941 296.665,664	35.436
4	426.814,941 296.665,664	1	426.837,049 296.897,275	232.663

**\*\* Lungimile segmentelor sunt determinate în planul de proiecție Stereo 70 și sunt rotunjite la 1 milimetru.**

**\*\*\* Distanța dintre puncte este formată din segmente cumulate ce sunt mai mici decât valoarea 1 milimetru.**





**DATE DESPRE IMOBILUL NR. 7243**

Oficiul de Cadastru și Publicitate Imobiliară DOLJ  
Biroul de Cadastru și Publicitate Imobiliară Craiova

**A. Partea I. Descrierea imobilului**

TEREN Extravilan

Adresa: Jud. Dolj, T59, P22

Nr. Crt	Nr cadastral Nr. topografic	Suprafața* (mp)	Observații / Referințe
A1		8.000	Sector cadastral:18 Teren neimprejmuit;

**B. Partea II. Proprietari și acte**

Inscrieri privitoare la dreptul de proprietate și alte drepturi reale	Referințe
/	
Act Administrativ nr. TDP 1370-45303, din 03/09/1997 emis de COMISIA JUDETEANA DOLJ;	
B1	A1
Intabulare, drept de PROPRIETATE, dobandit prin Reconstituire, cota actuala 1/1, cota initiala 1/1 1) CRACIUN MARIA, LIPSĂ CNP	

**C. Partea III. SARCINI .**

Inscrieri privind dezmembramintele dreptului de proprietate, drepturi reale de garanție și sarcini	Referințe
NU SUNT	

## Anexa Nr. 1 La Partea I

## Teren

Nr cadastral	Suprafața (mp)*	Observații / Referințe
	8.000	

\* Suprafața este determinată în planul de proiecție Stereo 70.



## Date referitoare la teren

Crt	Categorie folosință	Intra vilan	Suprafața (mp)	Tarla	Parcelă	Nr. topo	Observații / Referințe
1	arabil	NU	8.000	59	22	-	

## Lungime Segmente

1) Valorile lungimilor segmentelor sunt obținute din proiecție în plan.

Punct început	X / Y	Punct sfârșit	X / Y	Lungime segment (** (m)
1	426.847,119 296.647,92	2	426.870,132 296.889,029	242.204
2	426.870,132 296.889,029	3	426.837,049 296.897,275	34.096
3	426.837,049 296.897,275	4	426.814,941 296.665,664	232.663
4	426.814,941 296.665,664	5	426.827,104 296.659,314	13.72
5	426.827,104 296.659,314	1	426.847,119 296.647,92	23.031

**\*\* Lungimile segmentelor sunt determinate în planul de proiecție Stereo 70 și sunt rotunjite la 1 milimetru.**

**\*\*\* Distanța dintre puncte este formată din segmente cumulate ce sunt mai mici decât valoarea 1 milimetru.**



**DATE DESPRE IMOBILUL NR. 7244**

Oficiul de Cadastru și Publicitate Imobiliară DOLJ  
Biroul de Cadastru și Publicitate Imobiliară Craiova

**A. Partea I. Descrierea imobilului**

TEREN Extravilan

Adresa: Jud. Dolj, T59, P21

Nr. Crt	Nr cadastral Nr. topografic	Suprafața* (mp)	Observații / Referințe
A1		4.200	Sector cadastral:18 Teren neimprejmuit;

**B. Partea II. Proprietari și acte**

Inscrieri privitoare la dreptul de proprietate și alte drepturi reale	Referințe
/	
Act Administrativ nr. TDP 188-48411, din 03/02/1995 emis de COMISIA JUDETEANA DOLJ;	
B1	A1
Intabulare, drept de PROPRIETATE, dobândit prin Reconstituire, cota actuala 1/1, cota initiala 1/1	
1) STIRBAT MARIA, LIPSĂ CNP	
2) DASCALU ELENA, LIPSĂ CNP	
3) BUZATU SEVASTITA, LIPSĂ CNP	
4) CONSTANTINESCU CONSTANTIN, LIPSĂ CNP	

**C. Partea III. SARCINI .**

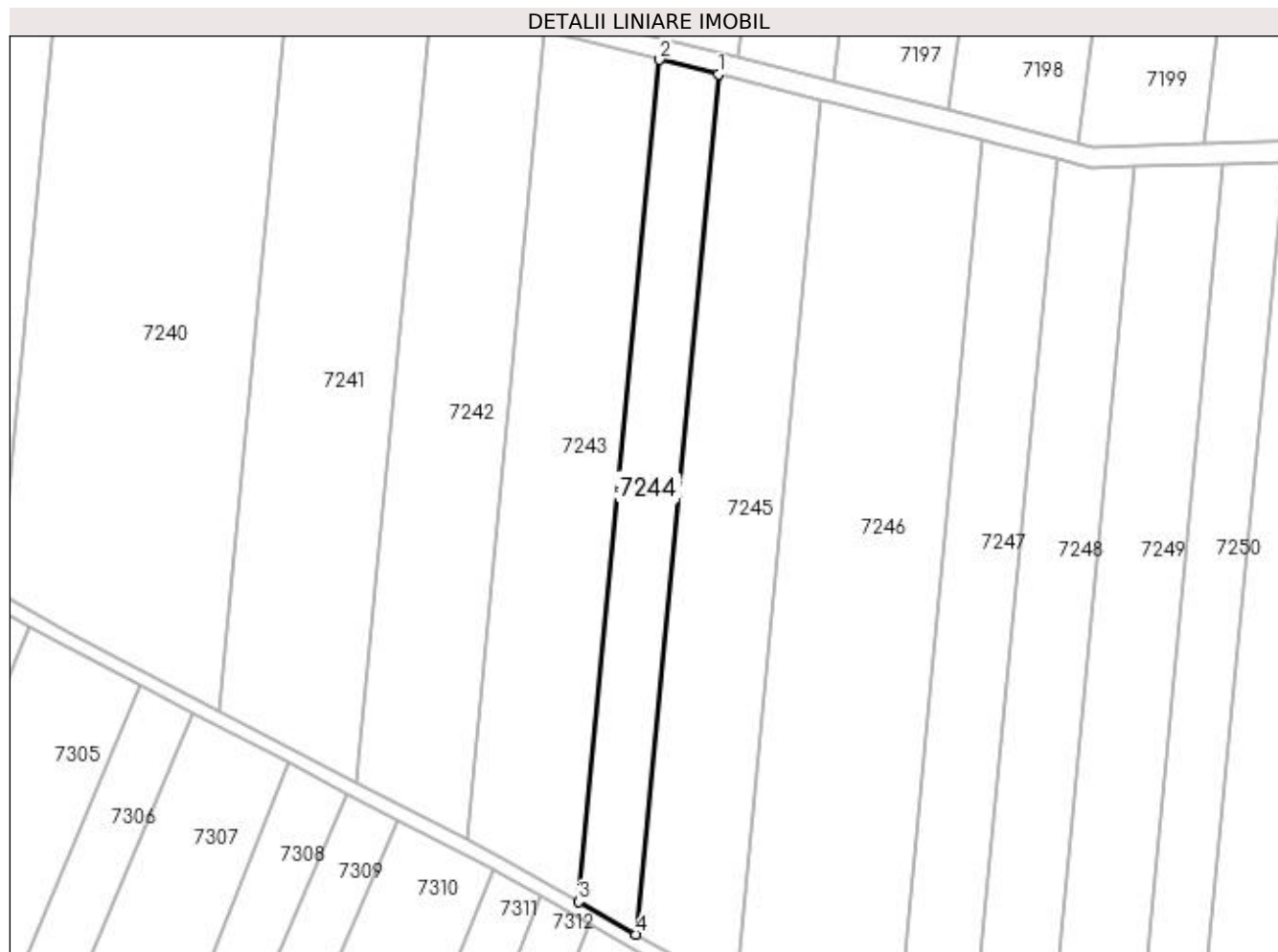
Inscrieri privind dezmembramintele dreptului de proprietate, drepturi reale de garanție și sarcini	Referințe
NU SUNT	

## Anexa Nr. 1 La Partea I

## Teren

Nr cadastral	Suprafața (mp)*	Observații / Referințe
	4.200	

\* Suprafața este determinată în planul de proiecție Stereo 70.



## Date referitoare la teren

Crt	Categorie folosință	Intra vilan	Suprafața (mp)	Tarla	Parcelă	Nr. topo	Observații / Referințe
1	arabil	NU	4.200	59	21	-	

## Lungime Segmente

1) Valorile lungimilor segmentelor sunt obținute din proiecție în plan.

Punct început	X / Y	Punct sfârșit	X / Y	Lungime segment (** (m)
1	426.886,969 296.884,832	2	426.870,132 296.889,029	17.351
2	426.870,132 296.889,029	3	426.847,119 296.647,92	242.204
3	426.847,119 296.647,92	4	426.863,467 296.638,614	18.812
4	426.863,467 296.638,614	1	426.886,969 296.884,832	247.337

**\*\* Lungimile segmentelor sunt determinate în planul de proiecție Stereo 70 și sunt rotunjite la 1 milimetru.**

**\*\*\* Distanța dintre puncte este formată din segmente cumulate ce sunt mai mici decât valoarea 1 milimetru.**





**DATE DESPRE IMOBILUL NR. 7245**

Oficiul de Cadastru și Publicitate Imobiliară DOLJ  
Biroul de Cadastru și Publicitate Imobiliară Craiova

**A. Partea I. Descrierea imobilului**

TEREN Extravilan

Adresa: Jud. Dolj, T59, P20

Nr. Crt	Nr cadastral Nr. topografic	Suprafața* (mp)	Observații / Referințe
A1		7.500	Sector cadastral:18 Teren neimpregmuit;

**B. Partea II. Proprietari și acte**

Inscrieri privitoare la dreptul de proprietate și alte drepturi reale	Referințe
/	
Act Administrativ nr. TDP 1191-48053, din 06/06/1997 emis de COMISIA JUDETEANA DOLJ;	
B1	A1
Intabulare, drept de PROPRIETATE, dobandit prin Reconstituire, cota actuala 1/1, cota initiala 1/1 1) ILIESCU VICTORIA, LIPSĂ CNP	

**C. Partea III. SARCINI .**

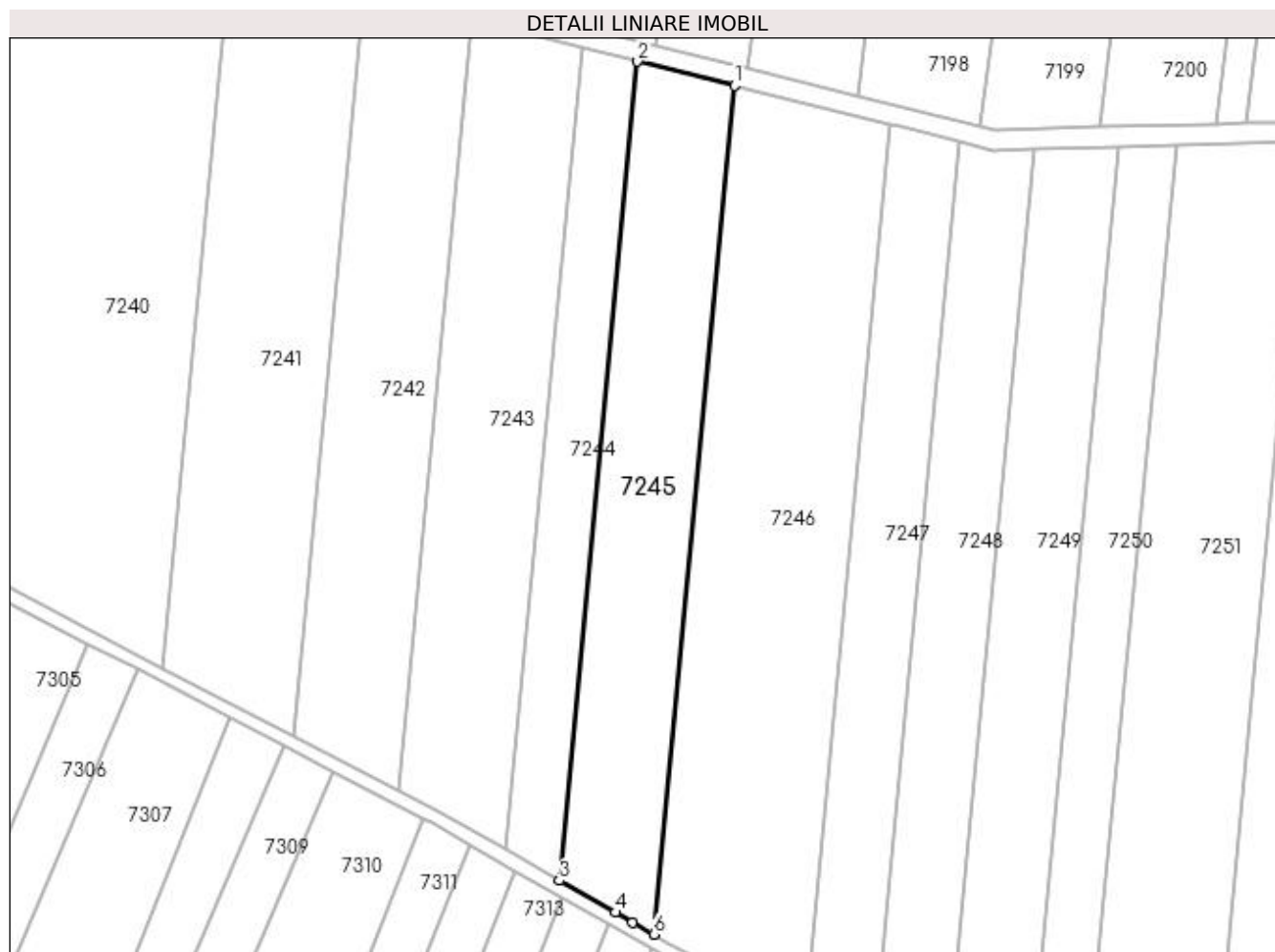
Inscrieri privind dezmembramintele dreptului de proprietate, drepturi reale de garanție și sarcini	Referințe
NU SUNT	

## Anexa Nr. 1 La Partea I

## Teren

Nr cadastral	Suprafața (mp)*	Observații / Referințe
	7.500	

\* Suprafața este determinată în planul de proiecție Stereo 70.



## Date referitoare la teren

Crt	Categorie folosință	Intra vilan	Suprafața (mp)	Tarla	Parcelă	Nr. topo	Observații / Referințe
1	arabil	NU	7.500	59	20	-	

## Lungime Segmente

1) Valorile lungimilor segmentelor sunt obținute din proiecție în plan.

Punct început	X / Y	Punct sfârșit	X / Y	Lungime segment (** (m)
1	426.916,195 296.877,547	2	426.886,969 296.884,832	30.121
2	426.886,969 296.884,832	3	426.863,467 296.638,614	247.337
3	426.863,467 296.638,614	4	426.880,254 296.629,058	19.316
4	426.880,254 296.629,058	5	426.885,519 296.626,07	6.054
5	426.885,519 296.626,07	6	426.891,847 296.622,462	7.285

Punct început	X / Y	Punct sfârșit	X / Y	Lungime segment (** (m)
6	426.891,847 296.622,462	1	426.916,195 296.877,547	256.245

\*\* Lungimile segmentelor sunt determinate în planul de proiecție Stereo 70 și sunt rotunjite la 1 milimetru.

\*\*\* Distanța dintre puncte este formată din segmente cumulate ce sunt mai mici decât valoarea 1 milimetru.



**DATE DESPRE IMOBILUL NR. 7246**

Oficiul de Cadastru și Publicitate Imobiliară DOLJ  
Biroul de Cadastru și Publicitate Imobiliară Craiova

**A. Partea I. Descrierea imobilului**

TEREN Extravilan

Adresa: Jud. Dolj, T59, P19

Nr. Crt	Nr cadastral Nr. topografic	Suprafața* (mp)	Observații / Referințe
A1	30747	12.500	Sector cadastral:18 Teren neimprejmuit;

**B. Partea II. Proprietari și acte**

Inscrieri privitoare la dreptul de proprietate și alte drepturi reale	Referințe
<b>24923 / 28/03/2012</b>	
Act Notarial nr. CONTRACT DE VANZARE CUMPARARE AUT. NR. 670, din 22/03/2012 emis de NP FAURAR VC;	
B1	A1
Intabulare, drept de PROPRIETATE, dobandit prin Conventie, cota actuala 1/1, cota initiala 1/1	
1) SC DELTA BERCEI INVEST SRL, CIF:22046319	

**C. Partea III. SARCINI .**

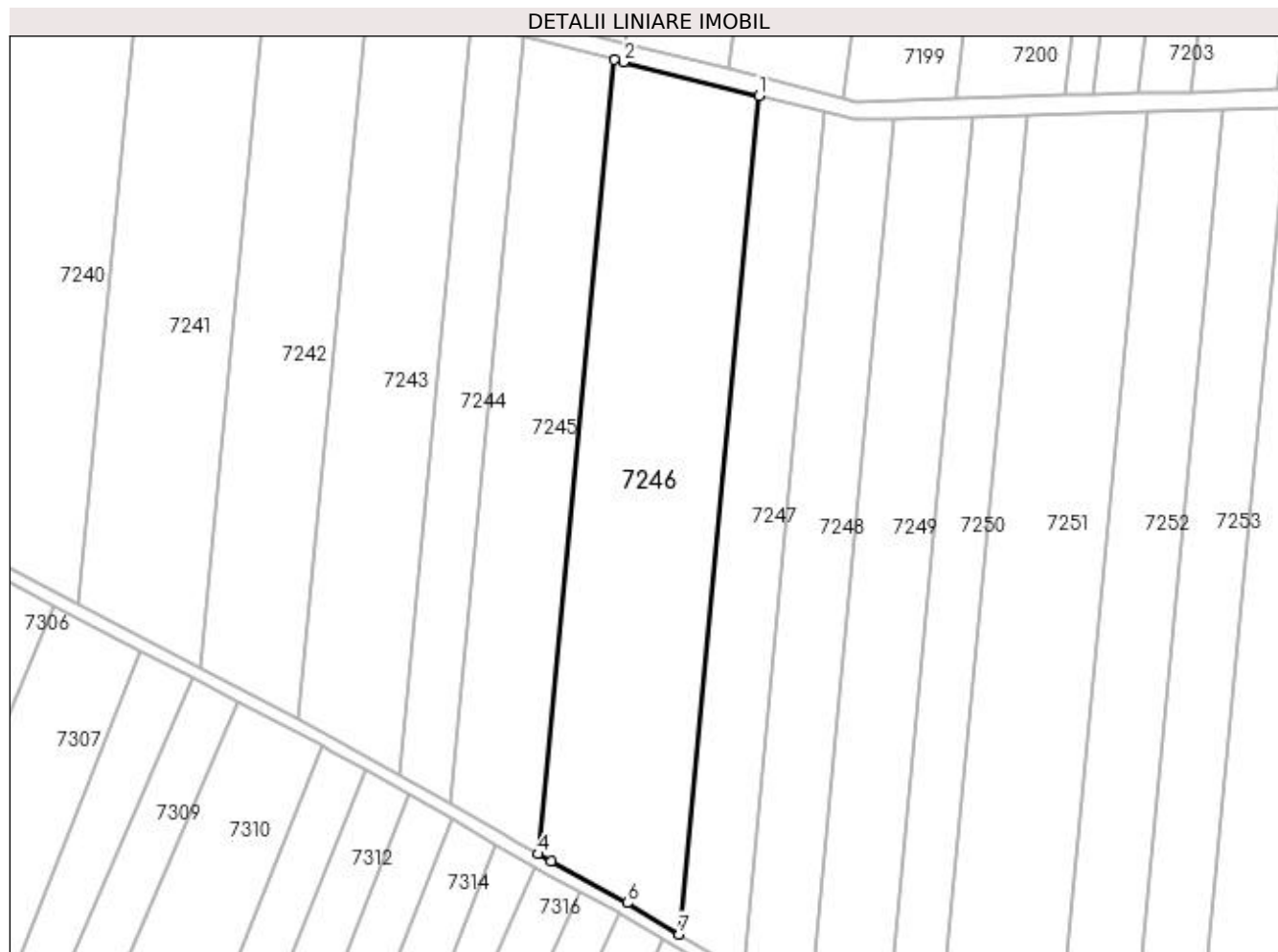
Inscrieri privind dezmembramintele dreptului de proprietate, drepturi reale de garanție și sarcini	Referințe
NU SUNT	

## Anexa Nr. 1 La Partea I

## Teren

Nr cadastral	Suprafața (mp)*	Observații / Referințe
30747	12.500	

\* Suprafața este determinată în planul de proiecție Stereo 70.



## Date referitoare la teren

Crt	Categorie folosință	Intra vilan	Suprafața (mp)	Tarla	Parcelă	Nr. topo	Observații / Referințe
1	arabil	NU	12.500	59	19	-	

## Lungime Segmente

1) Valorile lungimilor segmentelor sunt obținute din proiecție în plan.

Punct început	X / Y	Punct sfârșit	X / Y	Lungime segment (** (m)
1	426.962,81 296.865,902	2	426.919,21 296.876,796	44.94
2	426.919,21 296.876,796	3	426.916,195 296.877,547	3.107
3	426.916,195 296.877,547	4	426.891,847 296.622,462	256.245
4	426.891,847 296.622,462	5	426.895,951 296.620,122	4.724
5	426.895,951 296.620,122	6	426.920,433 296.606,753	27.894

Punct început	X / Y	Punct sfârșit	X / Y	Lungime segment (** (m)
6	426.920,433 296.606,753	7	426.937,11 296.596,659	19.494
7	426.937,11 296.596,659	1	426.962,81 296.865,902	270.467

\*\* Lungimile segmentelor sunt determinate în planul de proiecție Stereo 70 și sunt rotunjite la 1 milimetru.

\*\*\* Distanța dintre puncte este formată din segmente cumulate ce sunt mai mici decât valoarea 1 milimetru.





**DATE DESPRE IMOBILUL NR. 7247**

Oficiul de Cadastru și Publicitate Imobiliară DOLJ  
Biroul de Cadastru și Publicitate Imobiliară Craiova

**A. Partea I. Descrierea imobilului**

TEREN Extravilan

Adresa: Jud. Dolj, T59, P18

Nr. Crt	Nr cadastral Nr. topografic	Suprafața* (mp)	Observații / Referințe
A1		5.900	Sector cadastral:18 Teren neimprejmuit;

**B. Partea II. Proprietari și acte**

Inscrieri privitoare la dreptul de proprietate și alte drepturi reale	Referințe
/	
Act Administrativ nr. TDP 184-48411, din 03/02/1995 emis de COMISIA JUDETEANA DOLJ;	
B1	A1
Intabulare, drept de PROPRIETATE, dobândit prin Reconstituire, cota actuala 1/1, cota initiala 1/1 1) COSTACHE IOANA, LIPSĂ CNP	

**C. Partea III. SARCINI .**

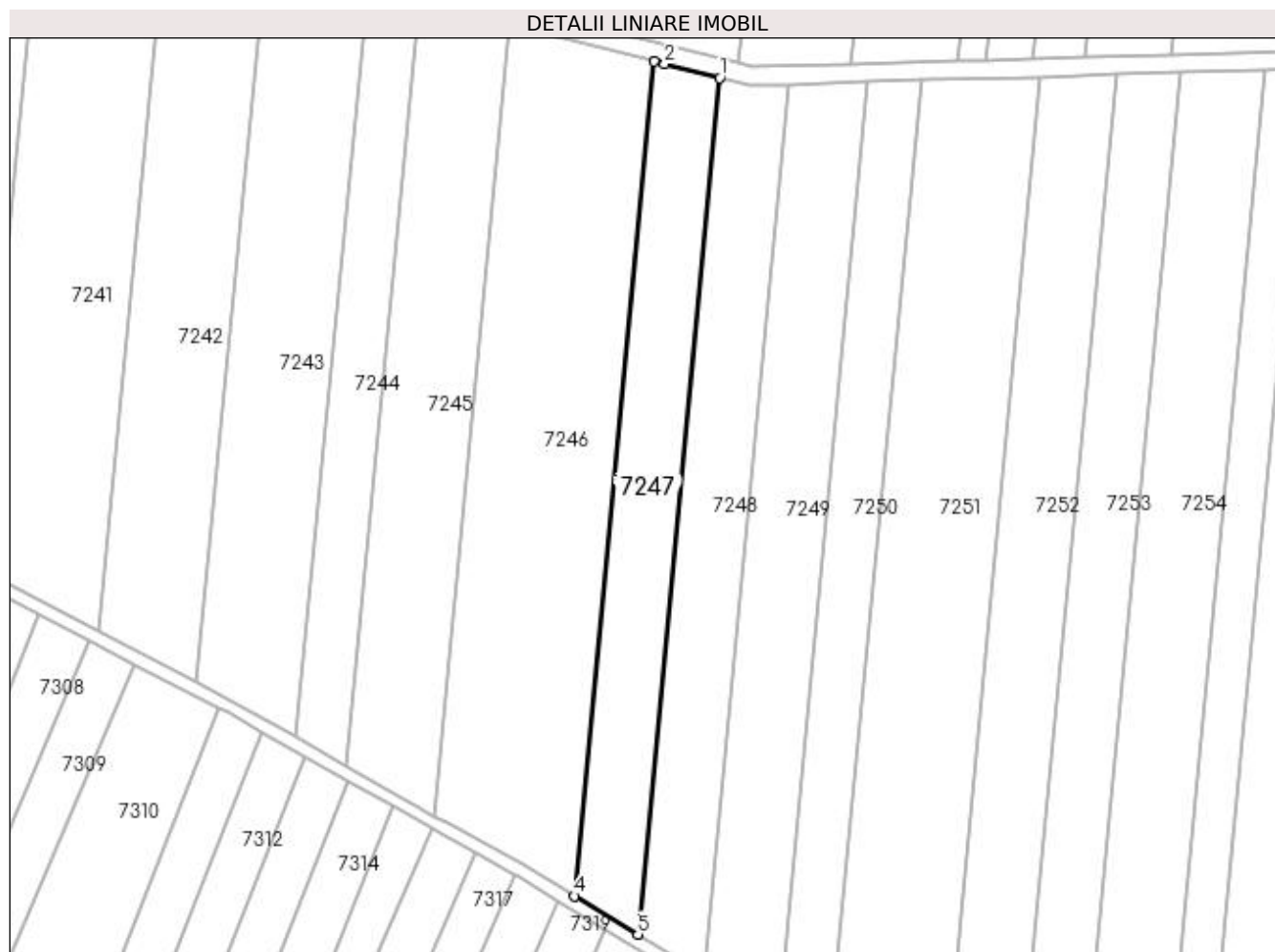
Inscrieri privind dezmembramintele dreptului de proprietate, drepturi reale de garanție și sarcini	Referințe
NU SUNT	

## Anexa Nr. 1 La Partea I

## Teren

Nr cadastral	Suprafața (mp)*	Observații / Referințe
	5.900	

\* Suprafața este determinată în planul de proiecție Stereo 70.



## Date referitoare la teren

Crt	Categorie folosință	Intravilan	Suprafața (mp)	Tarla	Parcelă	Nr. topo	Observații / Referințe
1	arabil	NU	5.900	59	18	-	

## Lungime Segmente

1) Valorile lungimilor segmentelor sunt obținute din proiecție în plan.

Punct început	X / Y	Punct sfârșit	X / Y	Lungime segment (** (m)
1	426.983,934 296.860,624	2	426.966,192 296.865,057	18.288
2	426.966,192 296.865,057	3	426.962,81 296.865,902	3.486
3	426.962,81 296.865,902	4	426.937,11 296.596,659	270.467
4	426.937,11 296.596,659	5	426.957,557 296.584,284	23.9
5	426.957,557 296.584,284	1	426.983,934 296.860,624	277.596

**\*\* Lungimile segmentelor sunt determinate în planul de proiecție Stereo 70 și sunt rotunjite la 1 milimetru.**

**\*\*\* Distanța dintre puncte este formată din segmente cumulate ce sunt mai mici decât valoarea 1 milimetru.**



**DATE DESPRE IMOBILUL NR. 7248**

Oficiul de Cadastru și Publicitate Imobiliară DOLJ  
 Biroul de Cadastru și Publicitate Imobiliară Craiova

**A. Partea I. Descrierea imobilului**

TEREN Extravilan

Adresa: Jud. Dolj, T59, P17

Nr. Crt	Nr cadastral Nr. topografic	Suprafața* (mp)	Observații / Referințe
A1		6.300	Sector cadastral:18 Teren neimprejmuit;

**B. Partea II. Proprietari și acte**

Inscrieri privitoare la dreptul de proprietate și alte drepturi reale		Referințe
/		
Act Administrativ nr. TDP 427-46024, din 02/10/1995 emis de COMISIA JUDETEANA DOLJ (CERTIFICAT DE DECES D9 NR.333030);		
B1	Intabulare, drept de PROPRIETATE, dobandit prin Reconstituire, cota actuala 1/1, cota inițiala 1/1 1) <b>BADEA ION</b> , LIPSĂ CNP DEFUNCT:Da	A1

**C. Partea III. SARCINI .**

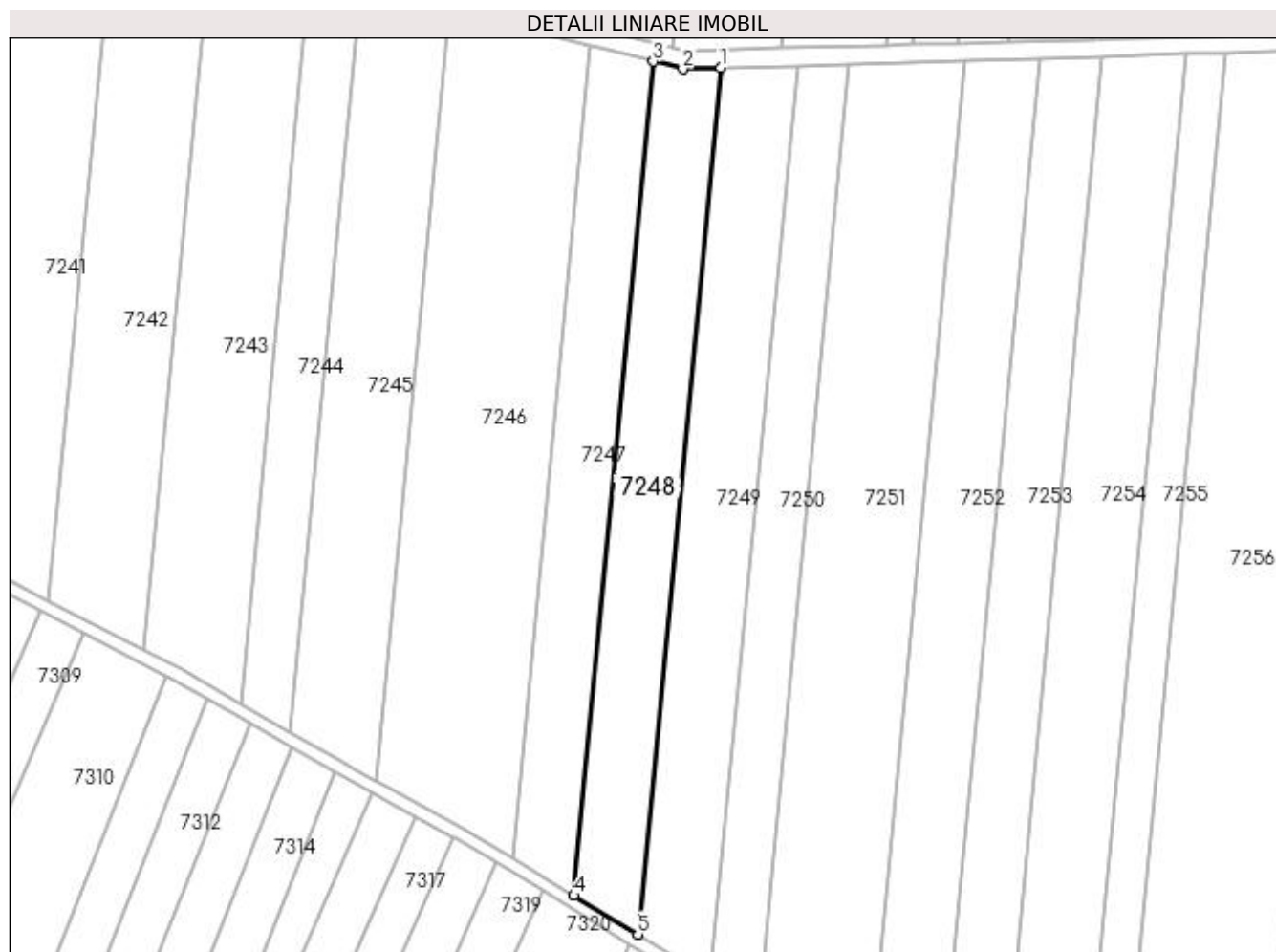
Inscrieri privind dezmembramintele dreptului de proprietate, drepturi reale de garanție și sarcini	Referințe
NU SUNT	

## Anexa Nr. 1 La Partea I

## Teren

Nr cadastral	Suprafața (mp)*	Observații / Referințe
	6.300	

\* Suprafața este determinată în planul de proiecție Stereo 70.



## Date referitoare la teren

Crt	Categorie folosință	Intra vilan	Suprafața (mp)	Tarla	Parcelă	Nr. topo	Observații / Referințe
1	arabil	NU	6.300	59	17	-	

## Lungime Segmente

1) Valorile lungimilor segmentelor sunt obținute din proiecție în plan.

Punct început	X / Y	Punct sfârșit	X / Y	Lungime segment (** (m)
1	427.006,16 296.858,558	2	426.993,684 296.858,188	12.481
2	426.993,684 296.858,188	3	426.983,934 296.860,624	10.05
3	426.983,934 296.860,624	4	426.957,557 296.584,284	277.596
4	426.957,557 296.584,284	5	426.978,756 296.571,454	24.779
5	426.978,756 296.571,454	1	427.006,16 296.858,558	288.409

**\*\* Lungimile segmentelor sunt determinate în planul de proiecție Stereo 70 și sunt rotunjite la 1 milimetru.**

**\*\*\* Distanța dintre puncte este formată din segmente cumulate ce sunt mai mici decât valoarea 1 milimetru.**





**DATE DESPRE IMOBILUL NR. 7249**

Oficiul de Cadastru și Publicitate Imobiliară DOLJ  
Biroul de Cadastru și Publicitate Imobiliară Craiova

**A. Partea I. Descrierea imobilului**

TEREN Extravilan

Adresa: Jud. Dolj, T59, P16

Nr. Crt	Nr cadastral Nr. topografic	Suprafața* (mp)	Observații / Referințe
A1		7.500	Sector cadastral:18 Teren neimprejmuit;

**B. Partea II. Proprietari și acte**

Inscrieri privitoare la dreptul de proprietate și alte drepturi reale		Referințe
/		
Act Administrativ nr. TDP 431-46024, din 03/10/1995 emis de COMISIA JUDETEANA DOLJ (CERTIFICAT DE DECES DA NR.978013);		
B1	Intabulare, drept de PROPRIETATE, dobandit prin Reconstituire, cota actuala 1/1, cota initiala 1/1 1) <b>BADEA HARALAMBIE</b> , LIPSĂ CNP DEFUNCT:Da	A1

**C. Partea III. SARCINI .**

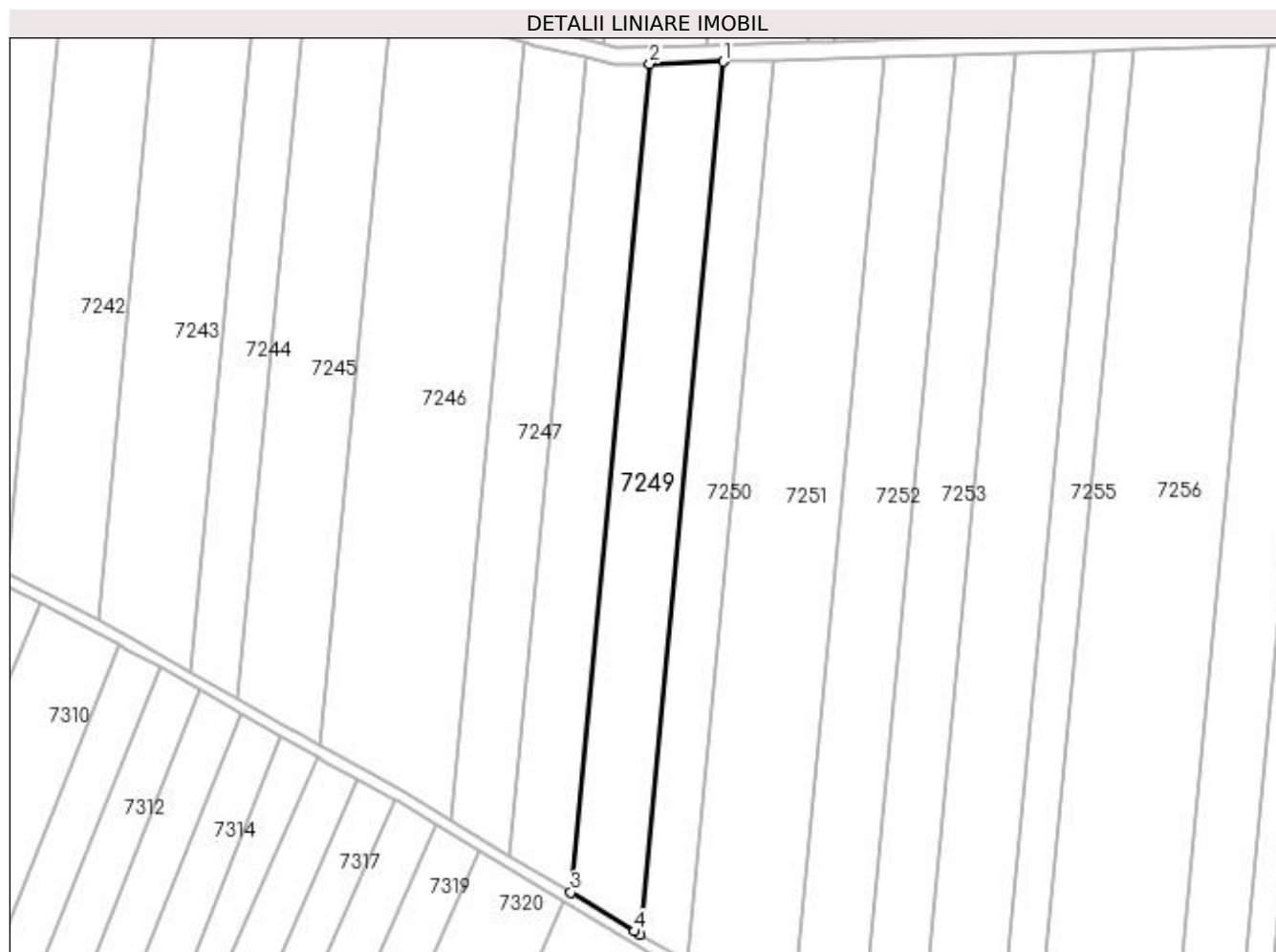
Inscrieri privind dezmembramintele dreptului de proprietate, drepturi reale de garanție și sarcini	Referințe
NU SUNT	

## Anexa Nr. 1 La Partea I

## Teren

Nr cadastral	Suprafața (mp)*	Observații / Referințe
	7.500	

\* Suprafața este determinată în planul de proiecție Stereo 70.



## Date referitoare la teren

Crt	Categorie folosință	Intra vilan	Suprafața (mp)	Tarla	Parcelă	Nr. topo	Observații / Referințe
1	arabil	NU	7.500	59	16	-	

## Lungime Segmente

1) Valorile lungimilor segmentelor sunt obținute din proiecție în plan.

Punct început	X / Y	Punct sfârșit	X / Y	Lungime segment (** (m)
1	427.031,677 296.859,316	2	427.006,16 296.858,558	25.528
2	427.006,16 296.858,558	3	426.978,756 296.571,454	288.409
3	426.978,756 296.571,454	4	427.000,853 296.558,08	25.829
4	427.000,853 296.558,08	5	427.002,816 296.556,957	2.262
5	427.002,816 296.556,957	1	427.031,677 296.859,316	303.732

**\*\* Lungimile segmentelor sunt determinate în planul de proiecție Stereo 70 și sunt rotunjite la 1 milimetru.**

**\*\*\* Distanța dintre puncte este formată din segmente cumulate ce sunt mai mici decât valoarea 1 milimetru.**



**DATE DESPRE IMOBILUL NR. 7250**

Oficiul de Cadastru și Publicitate Imobiliară DOLJ  
Biroul de Cadastru și Publicitate Imobiliară Craiova

**A. Partea I. Descrierea imobilului**

TEREN Extravilan

Adresa: Jud. Dolj, T59, P15

Nr. Crt	Nr cadastral Nr. topografic	Suprafața* (mp)	Observații / Referințe
A1		5.300	Sector cadastral:18 Teren neimprejmuit;

**B. Partea II. Proprietari și acte**

Inscrieri privitoare la dreptul de proprietate și alte drepturi reale	Referințe
/	
Act Administrativ nr. TDP 739-44590, din 19/09/1996 emis de COMISIA JUDETEANA DOLJ;	
B1	A1
Intabulare, drept de PROPRIETATE, dobândit prin Reconstituire, cota actuala 1/1, cota initiala 1/1 1) GREERE GHEORGHE, LIPSĂ CNP	

**C. Partea III. SARCINI .**

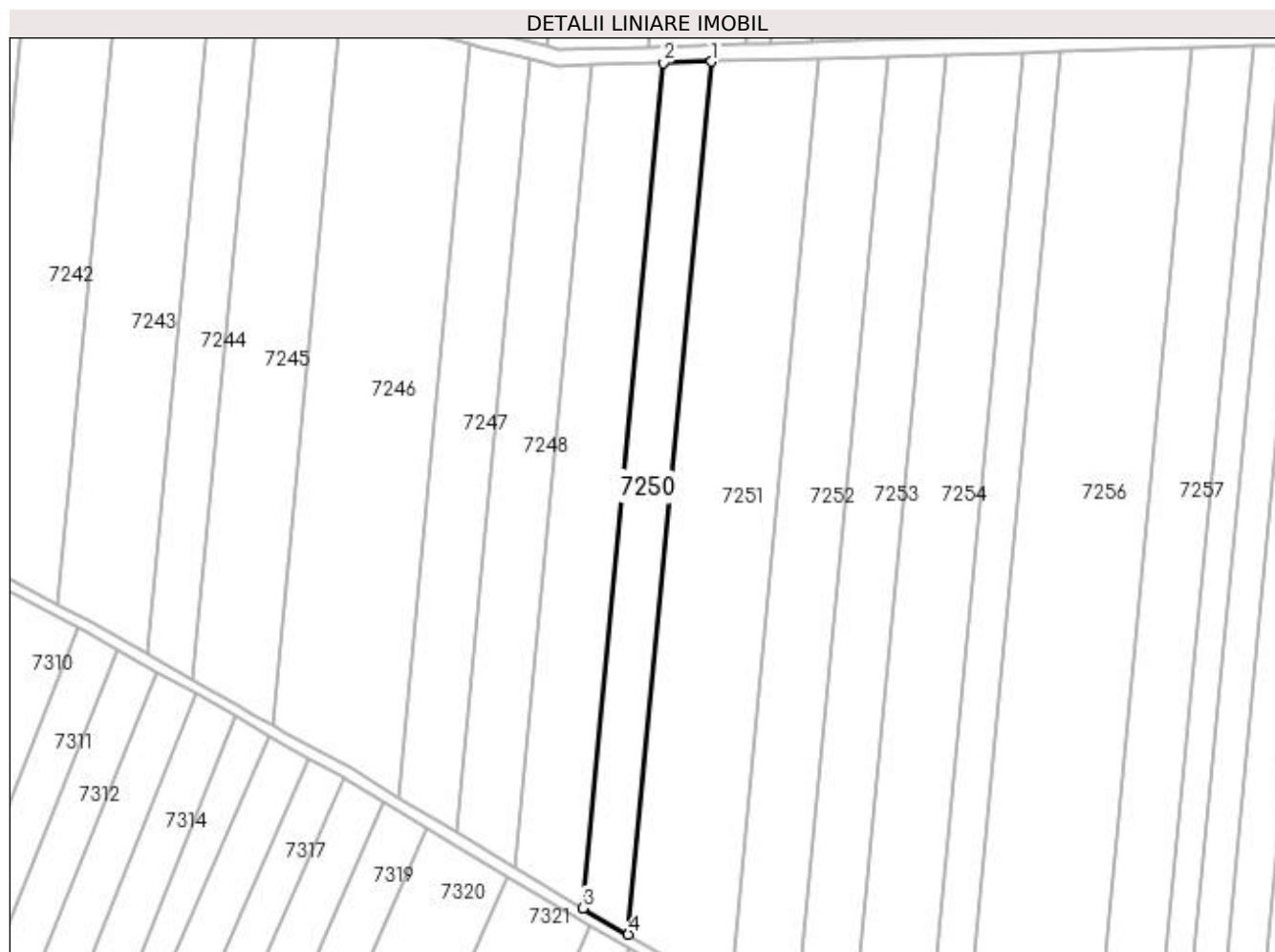
Inscrieri privind dezmembramintele dreptului de proprietate, drepturi reale de garanție și sarcini	Referințe
NU SUNT	

## Anexa Nr. 1 La Partea I

## Teren

Nr cadastral	Suprafața (mp)*	Observații / Referințe
	5.300	

\* Suprafața este determinată în planul de proiecție Stereo 70.



## Date referitoare la teren

Crt	Categorie folosință	Intra vilan	Suprafața (mp)	Tarla	Parcelă	Nr. topo	Observații / Referințe
1	arabil	NU	5.300	59	15	-	

## Lungime Segmente

1) Valorile lungimilor segmentelor sunt obținute din proiecție în plan.

Punct început	X / Y	Punct sfârșit	X / Y	Lungime segment (** (m)
1	427.048,973 296.859,829	2	427.031,677 296.859,316	17.304
2	427.031,677 296.859,316	3	427.002,816 296.556,957	303.732
3	427.002,816 296.556,957	4	427.019,172 296.547,61	18.838
4	427.019,172 296.547,61	1	427.048,973 296.859,829	313.638

**\*\* Lungimile segmentelor sunt determinate în planul de proiecție Stereo 70 și sunt rotunjite la 1 milimetru.**

**\*\*\* Distanța dintre puncte este formată din segmente cumulate ce sunt mai mici decât valoarea 1 milimetru.**





**DATE DESPRE IMOBILUL NR. 7251**

Oficiul de Cadastru și Publicitate Imobiliară DOLJ  
Biroul de Cadastru și Publicitate Imobiliară Craiova

**A. Partea I. Descrierea imobilului**

TEREN Extravilan

Adresa: Jud. Dolj, T59, P14

Nr. Crt	Nr cadastral Nr. topografic	Suprafața* (mp)	Observații / Referințe
A1		12.400	Sector cadastral:18 Teren neimprejmuit;

**B. Partea II. Proprietari și acte**

Inscrieri privitoare la dreptul de proprietate și alte drepturi reale	Referințe
/	
Act Administrativ nr. TDP 400-42776, din 14/03/1995 emis de COMISIA JUDETEANA DOLJ;	
B1	A1
Intabulare, drept de PROPRIETATE, dobândit prin Reconstituire, cota actuala 1/1, cota initiala 1/1 1) <b>BARBU MIRCEA</b> , LIPSĂ CNP	

**C. Partea III. SARCINI .**

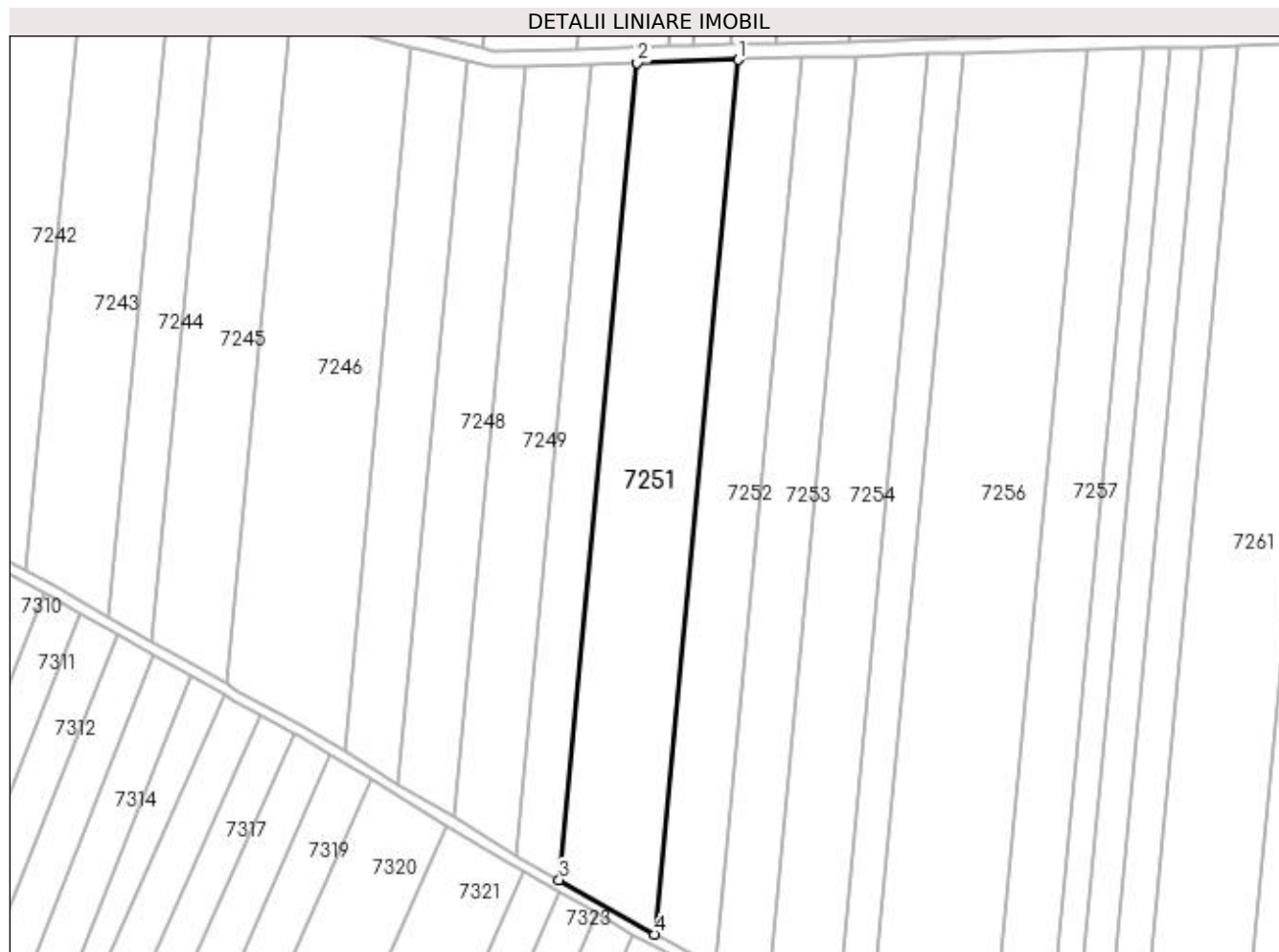
Inscrieri privind dezmembramintele dreptului de proprietate, drepturi reale de garanție și sarcini	Referințe
NU SUNT	

## Anexa Nr. 1 La Partea I

## Teren

Nr cadastral	Suprafața (mp)*	Observații / Referințe
	12.400	

\* Suprafața este determinată în planul de proiecție Stereo 70.



## Date referitoare la teren

Crt	Categorie folosință	Intra vilan	Suprafața (mp)	Tarla	Parcelă	Nr. topo	Observații / Referințe
1	arabil	NU	12.400	59	14	-	

## Lungime Segmente

1) Valorile lungimilor segmentelor sunt obținute din proiecție în plan.

Punct început	X / Y	Punct sfârșit	X / Y	Lungime segment (** (m)
1	427.087,45 296.860,971	2	427.048,973 296.859,829	38.494
2	427.048,973 296.859,829	3	427.019,172 296.547,61	313.638
3	427.019,172 296.547,61	4	427.055,555 296.526,815	41.906
4	427.055,555 296.526,815	1	427.087,45 296.860,971	335.674

**\*\* Lungimile segmentelor sunt determinate în planul de proiecție Stereo 70 și sunt rotunjite la 1 milimetru.**

**\*\*\* Distanța dintre puncte este formată din segmente cumulate ce sunt mai mici decât valoarea 1 milimetru.**



**DATE DESPRE IMOBILUL NR. 7252**

Oficiul de Cadastru și Publicitate Imobiliară DOLJ  
Biroul de Cadastru și Publicitate Imobiliară Craiova

**A. Partea I. Descrierea imobilului**

TEREN Extravilan

Adresa: Jud. Dolj, T59 ,P13

Nr. Crt	Nr cadastral Nr. topografic	Suprafața* (mp)	Observații / Referințe
A1	34517	8.300	Sector cadastral:18 Teren neimprejmuit;

**B. Partea II. Proprietari și acte**

Inscrieri privitoare la dreptul de proprietate și alte drepturi reale	Referințe
<b>70453 / 16/03/2020</b>	
Act Notarial nr. CONTRACT DE VANZARE AUT NR 542, din 12/03/2020 emis de N.P. ZAVOI AURELIAN PAUL;	
B1	A1
Intabulare, drept de PROPRIETATE, dobandit prin Conventie, cota actuala 1/1, cota initiala 1/1	
1) SOCIETATEA EMIDORAS SRL, CIF:18703135	

**C. Partea III. SARCINI .**

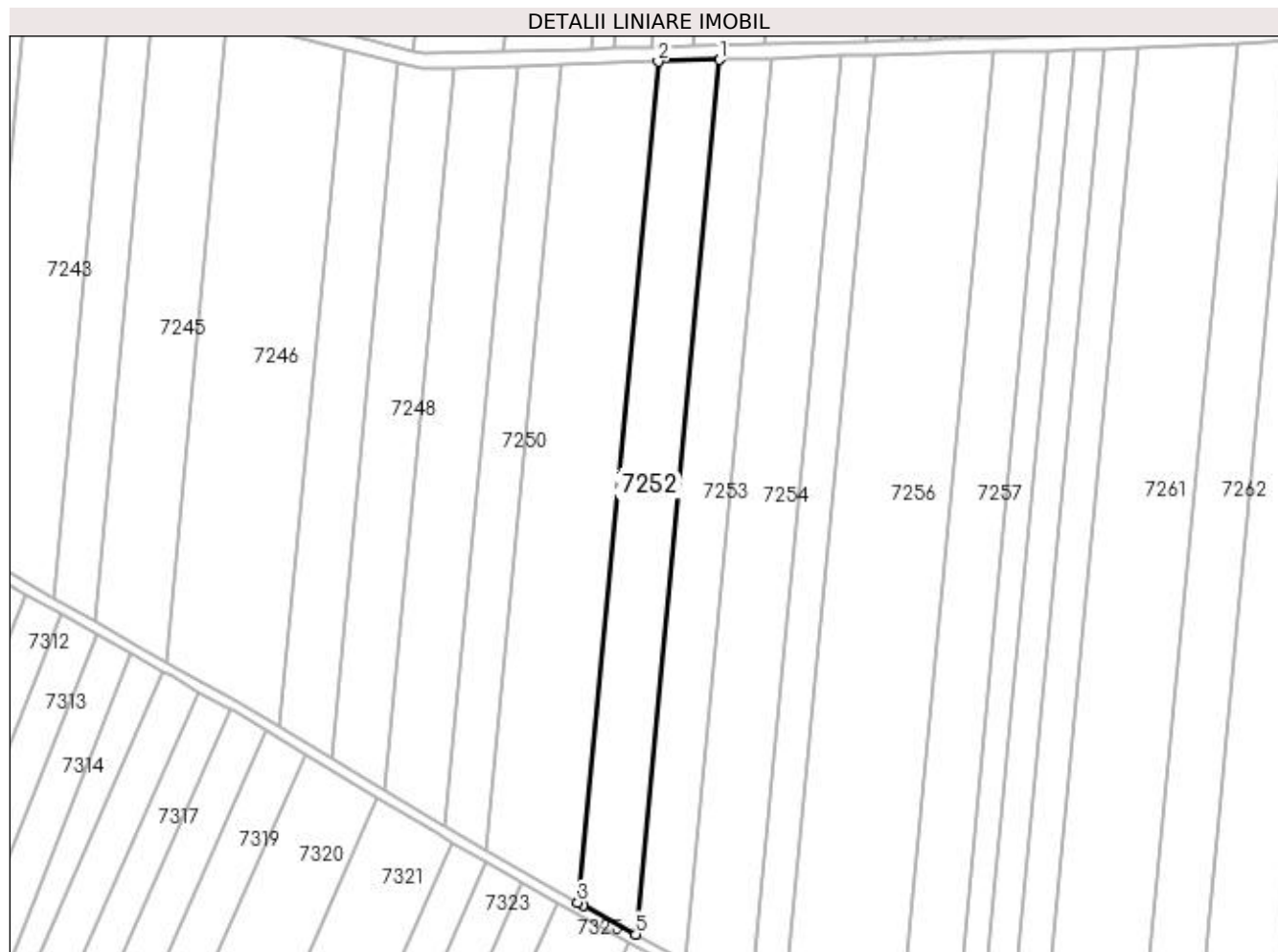
Inscrieri privind dezmembramintele dreptului de proprietate, drepturi reale de garanție și sarcini	Referințe
NU SUNT	

## Anexa Nr. 1 La Partea I

## Teren

Nr cadastral	Suprafața (mp)*	Observații / Referințe
34517	8.300	

\* Suprafața este determinată în planul de proiecție Stereo 70.



## Date referitoare la teren

Crt	Categorie folosință	Intra vilan	Suprafața (mp)	Tarla	Parcelă	Nr. topo	Observații / Referințe
1	arabil	NU	8.300	59	13	-	TEREN EXTRAVILAN,

## Lungime Segmente

1) Valorile lungimilor segmentelor sunt obținute din proiecție în plan.

Punct început	X / Y	Punct sfârșit	X / Y	Lungime segment (** (m)
1	427.111,869 296.861,695	2	427.087,45 296.860,971	24.43
2	427.087,45 296.860,971	3	427.055,555 296.526,815	335.674
3	427.055,555 296.526,815	4	427.057,647 296.525,619	2.41
4	427.057,647 296.525,619	5	427.078,7 296.514,189	23.955
5	427.078,7 296.514,189	1	427.111,869 296.861,695	349.085

**\*\* Lungimile segmentelor sunt determinate în planul de proiecție Stereo 70 și sunt rotunjite la 1 milimetru.**

**\*\*\* Distanța dintre puncte este formată din segmente cumulate ce sunt mai mici decât valoarea 1 milimetru.**





**DATE DESPRE IMOBILUL NR. 7253**

Oficiul de Cadastru și Publicitate Imobiliară DOLJ  
Biroul de Cadastru și Publicitate Imobiliară Craiova

**A. Partea I. Descrierea imobilului**

TEREN Extravilan

Adresa: Jud. Dolj, T59, P12

Nr. Crt	Nr cadastral Nr. topografic	Suprafața* (mp)	Observații / Referințe
A1		7.400	Sector cadastral:18 Teren neimprejmuit;

**B. Partea II. Proprietari și acte**

Inscrieri privitoare la dreptul de proprietate și alte drepturi reale	Referințe
/	
Act Administrativ nr. TDP 296-42780, din 21/02/1995 emis de COMISIA JUDETEANA DOLJ;	
B1	A1
Intabulare, drept de PROPRIETATE, dobândit prin Reconstituire, cota actuala 1/1, cota initiala 1/1 1) ANGHEL EUGENIA, LIPSĂ CNP	

**C. Partea III. SARCINI .**

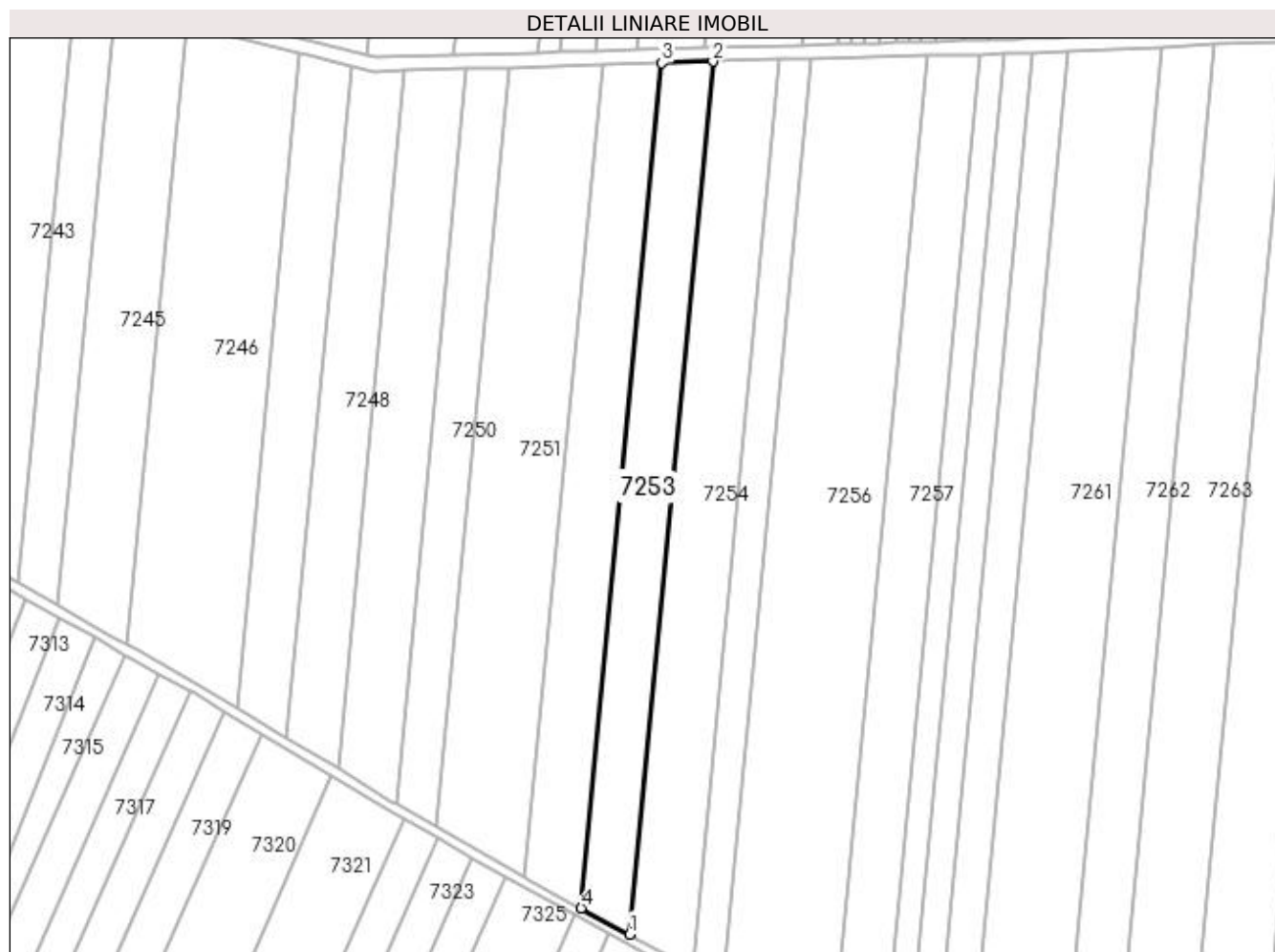
Inscrieri privind dezmembramintele dreptului de proprietate, drepturi reale de garanție și sarcini	Referințe
NU SUNT	

## Anexa Nr. 1 La Partea I

## Teren

Nr cadastral	Suprafața (mp)*	Observații / Referințe
	7.400	

\* Suprafața este determinată în planul de proiecție Stereo 70.



## Date referitoare la teren

Crt	Categorie folosință	Intravilan	Suprafața (mp)	Tarla	Parcelă	Nr. topo	Observații / Referințe
1	arabil	NU	7.400	59	12	-	

## Lungime Segmente

1) Valorile lungimilor segmentelor sunt obținute din proiecție în plan.

Punct început	X / Y	Punct sfârșit	X / Y	Lungime segment (** (m)
1	427.098,618 296.503,376	2	427.132,879 296.862,319	360.575
2	427.132,879 296.862,319	3	427.111,869 296.861,695	21.019
3	427.111,869 296.861,695	4	427.078,7 296.514,189	349.085
4	427.078,7 296.514,189	1	427.098,618 296.503,376	22.664

**\*\* Lungimile segmentelor sunt determinate în planul de proiecție Stereo 70 și sunt rotunjite la 1 milimetru.**

**\*\*\* Distanța dintre puncte este formată din segmente cumulate ce sunt mai mici decât valoarea 1 milimetru.**



**DATE DESPRE IMOBILUL NR. 7254**

Oficiul de Cadastru și Publicitate Imobiliară DOLJ  
Biroul de Cadastru și Publicitate Imobiliară Craiova

**A. Partea I. Descrierea imobilului**

TEREN Extravilan

Adresa: Jud. Dolj, T59 , P 11

Nr. Crt	Nr cadastral Nr. topografic	Suprafața* (mp)	Observații / Referințe
A1	33720	10.000	Sector cadastral:18 Teren neimprejmuit;

**B. Partea II. Proprietari și acte**

Inscrieri privitoare la dreptul de proprietate și alte drepturi reale	Referințe
<b>47926 / 11/03/2019</b>	
Act Notarial nr. CONTRACT VANZARE AUT. NR. 830, din 28/02/2019 emis de FAURAR DOINA;	
B1	A1
Intabulare, drept de PROPRIETATE, dobandit prin Conventie, cota actuala 1/1, cota initiala 1/1	
1) SOCIETATEA EMIDORAS SRL, CIF:18703135	

**C. Partea III. SARCINI .**

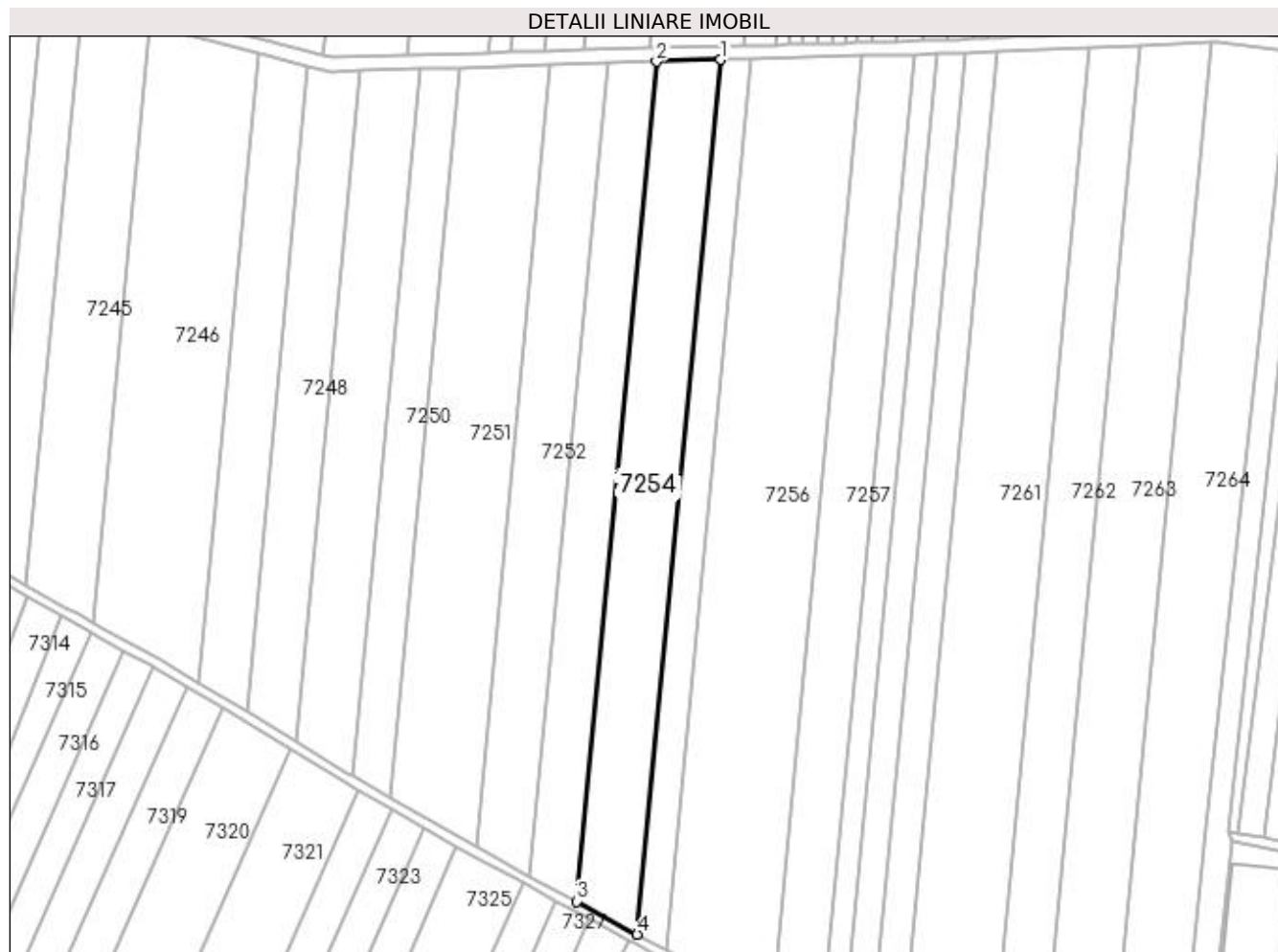
Inscrieri privind dezmembramintele dreptului de proprietate, drepturi reale de garanție și sarcini	Referințe
NU SUNT	

## Anexa Nr. 1 La Partea I

## Teren

Nr cadastral	Suprafața (mp)*	Observații / Referințe
33720	10.000	

\* Suprafața este determinată în planul de proiecție Stereo 70.



## Date referitoare la teren

Crt	Categorie folosință	Intra vilan	Suprafața (mp)	Tarla	Parcelă	Nr. topo	Observații / Referințe
1	arabil	NU	10.000	59	11	-	

## Lungime Segmente

1) Valorile lungimilor segmentelor sunt obținute din proiecție în plan.

Punct început	X / Y	Punct sfârșit	X / Y	Lungime segment (** (m)
1	427.160,249 296.863,131	2	427.132,879 296.862,319	27.383
2	427.132,879 296.862,319	3	427.098,618 296.503,376	360.575
3	427.098,618 296.503,376	4	427.124,566 296.489,288	29.526
4	427.124,566 296.489,288	1	427.160,249 296.863,131	375.542

**\*\* Lungimile segmentelor sunt determinate în planul de proiecție Stereo 70 și sunt rotunjite la 1 milimetru.**

**\*\*\* Distanța dintre puncte este formată din segmente cumulate ce sunt mai mici decât valoarea 1 milimetru.**





**DATE DESPRE IMOBILUL NR. 7255**

Oficiul de Cadastru și Publicitate Imobiliară DOLJ  
 Biroul de Cadastru și Publicitate Imobiliară Craiova

**A. Partea I. Descrierea imobilului**

TEREN Extravilan

Adresa: Jud. Dolj, T 59 P 10/1

Nr. Crt	Nr cadastral Nr. topografic	Suprafața* (mp)	Observații / Referințe
A1	33234	5.000	Sector cadastral:18 Teren neimprejmuit;

**B. Partea II. Proprietari și acte**

Inscrieri privitoare la dreptul de proprietate și alte drepturi reale		Referințe
<b>27177 / 30/01/2018</b>		
Act Notarial nr. CONTRACT DE VANZARE AUT SUB NR. 244, din 29/01/2018 emis de NP FAURAR VIRGIL CLAUDIU;		
B1	Intabulare, drept de PROPRIETATE, dobandit prin Conventie, cota actuala 1/1, cota initiala 1/1 1) SOCIETATEA EMIDORAS SRL, CIF:18703135	A1

**C. Partea III. SARCINI .**

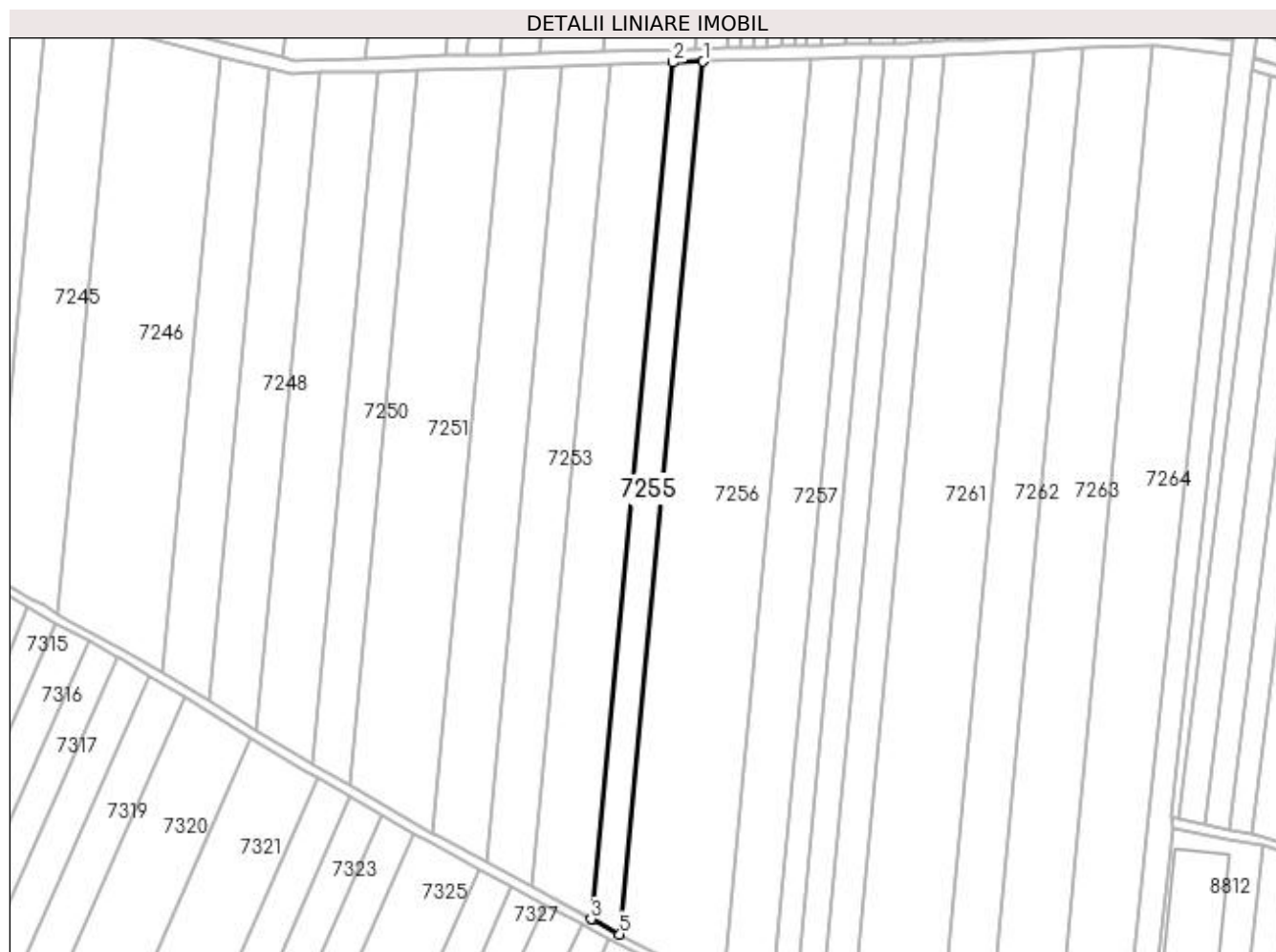
Inscrieri privind dezmembramintele dreptului de proprietate, drepturi reale de garanție și sarcini	Referințe
NU SUNT	

## Anexa Nr. 1 La Partea I

## Teren

Nr cadastral	Suprafața (mp)*	Observații / Referințe
33234	5.000	

\* Suprafața este determinată în planul de proiecție Stereo 70.



## Date referitoare la teren

Crt	Categorie folosință	Intra vilan	Suprafața (mp)	Tarla	Parcelă	Nr. topo	Observații / Referințe
1	arabil	NU	5.000	59	10/1	-	

## Lungime Segmente

1) Valorile lungimilor segmentelor sunt obținute din proiecție în plan.

Punct început	X / Y	Punct sfârșit	X / Y	Lungime segment (** (m)
1	427.173,537 296.863,525	2	427.160,249 296.863,131	13.293
2	427.160,249 296.863,131	3	427.124,566 296.489,288	375.542
3	427.124,566 296.489,288	4	427.125,052 296.489,024	0.552
4	427.125,052 296.489,024	5	427.137,181 296.482,635	13.709
5	427.137,181 296.482,635	1	427.173,537 296.863,525	382.622

**\*\* Lungimile segmentelor sunt determinate în planul de proiecție Stereo 70 și sunt rotunjite la 1 milimetru.**

**\*\*\* Distanța dintre puncte este formată din segmente cumulate ce sunt mai mici decât valoarea 1 milimetru.**



**DATE DESPRE IMOBILUL NR. 7256**

Oficiul de Cadastru și Publicitate Imobiliară DOLJ  
Biroul de Cadastru și Publicitate Imobiliară Craiova

**A. Partea I. Descrierea imobilului**

TEREN Extravilan

Adresa: Jud. Dolj, T59 ,P10

Nr. Crt	Nr cadastral Nr. topografic	Suprafața* (mp)	Observații / Referințe
A1	33909	18.571	Sector cadastral:18 Teren neimprejmuit;

**B. Partea II. Proprietari și acte**

Inscrieri privitoare la dreptul de proprietate și alte drepturi reale		Referințe
<b>23566 / 08/02/2019</b>		
Hotarare Judecatoreasca nr. SENTINTA CIVILA NR. 2761, din 10/09/2013 emis de JUDECATORIA CARACAL IN DOSAR NR. 3099/207/2013;		
B1	Intabulare, drept de PROPRIETATE, dobandit prin Hotarare Judecatoreasca, cota actuala 1/1, cota initiala 1/1 1) SOCIETATEA EMIDORAS SRL, CIF:18703135	A1

**C. Partea III. SARCINI .**

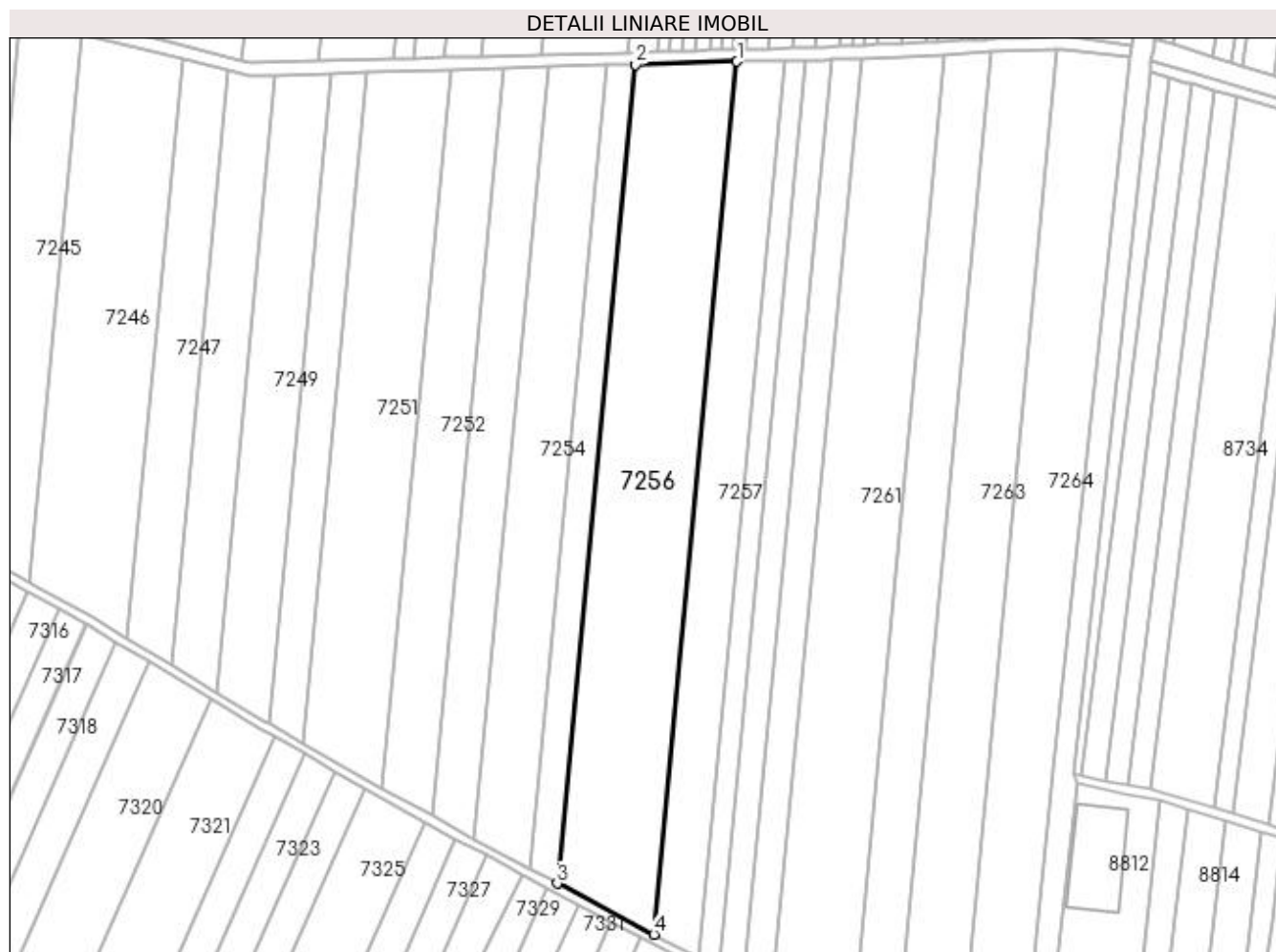
Inscrieri privind dezmembramintele dreptului de proprietate, drepturi reale de garanție și sarcini	Referințe
NU SUNT	

## Anexa Nr. 1 La Partea I

## Teren

Nr cadastral	Suprafața (mp)*	Observații / Referințe
33909	18.571	

\* Suprafața este determinată în planul de proiecție Stereo 70.



## Date referitoare la teren

Crt	Categorie folosință	Intra vilan	Suprafața (mp)	Tarla	Parcelă	Nr. topo	Observații / Referințe
1	arabil	NU	18.571	59	10	-	

## Lungime Segmente

1) Valorile lungimilor segmentelor sunt obținute din proiecție în plan.

Punct început	X / Y	Punct sfârșit	X / Y	Lungime segment (** (m)
1	427.220,873 296.864,93	2	427.173,537 296.863,525	47.358
2	427.173,537 296.863,525	3	427.137,181 296.482,635	382.622
3	427.137,181 296.482,635	4	427.182,123 296.458,959	50.797
4	427.182,123 296.458,959	1	427.220,873 296.864,93	407.816

**\*\* Lungimile segmentelor sunt determinate în planul de proiecție Stereo 70 și sunt rotunjite la 1 milimetru.**

**\*\*\* Distanța dintre puncte este formată din segmente cumulate ce sunt mai mici decât valoarea 1 milimetru.**





**DATE DESPRE IMOBILUL NR. 7257**

Oficiul de Cadastru și Publicitate Imobiliară DOLJ  
Biroul de Cadastru și Publicitate Imobiliară Craiova

**A. Partea I. Descrierea imobilului**

TEREN Extravilan

Adresa: Jud. Dolj, T59, P9

Nr. Crt	Nr cadastral Nr. topografic	Suprafața* (mp)	Observații / Referințe
A1		9.000	Sector cadastral:18 Teren neimprejmuit;

**B. Partea II. Proprietari și acte**

Inscrieri privitoare la dreptul de proprietate și alte drepturi reale	Referințe
/	
Hotarare Judecatoreasca nr. SC NR.15134, din 09/11/2007 emis de JUDECATORIA CRAIOVA;	
B1	Intabulare, drept de PROPRIETATE, dobandit prin Hotarare Judecatoreasca, cota actuala 1/1, cota initiala 1/1 1) MATEESCU GEORGE

**C. Partea III. SARCINI .**

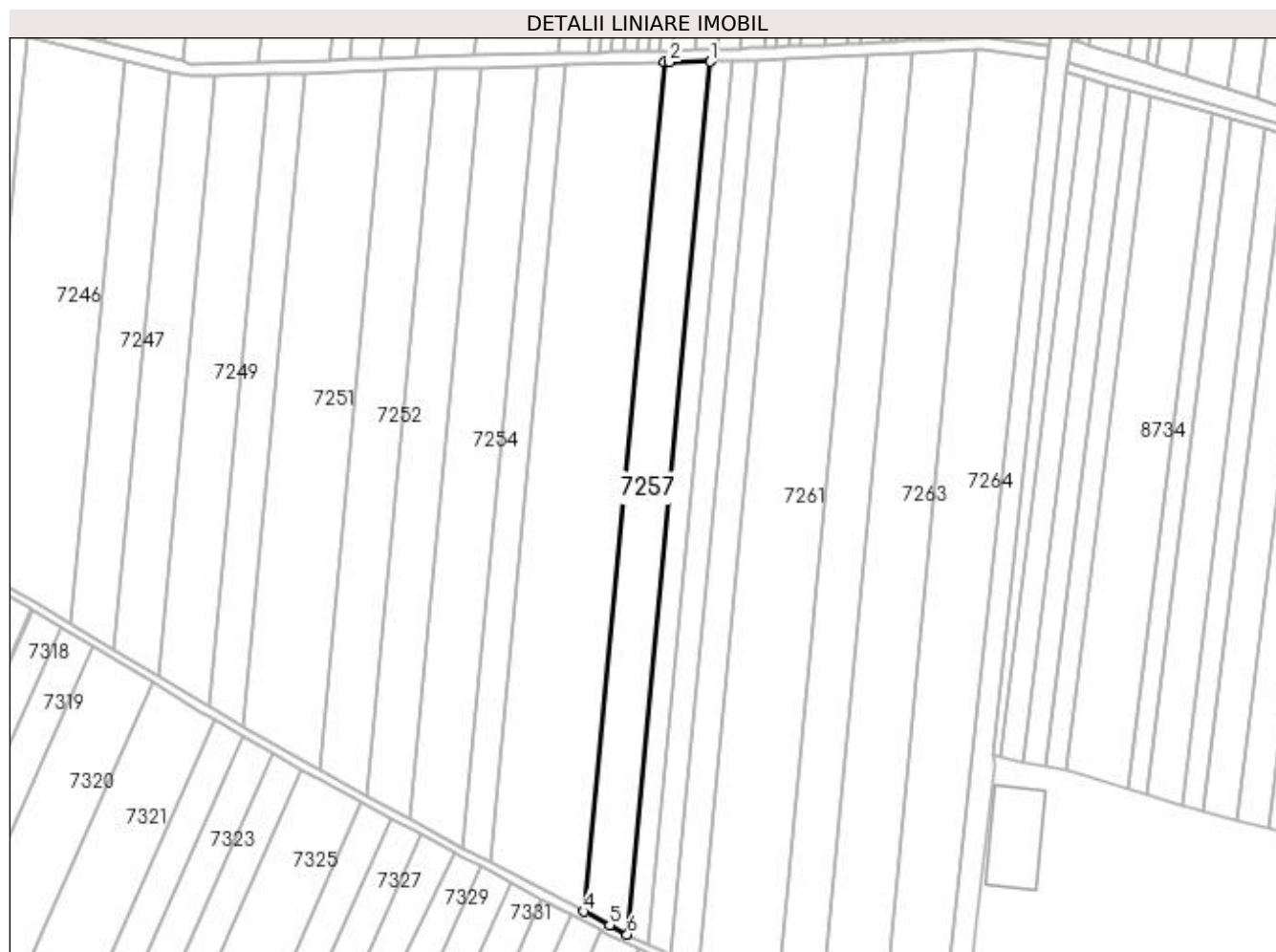
Inscrieri privind dezmembramintele dreptului de proprietate, drepturi reale de garanție și sarcini	Referințe
NU SUNT	

## Anexa Nr. 1 La Partea I

## Teren

Nr cadastral	Suprafața (mp)*	Observații / Referințe
	9.000	

\* Suprafața este determinată în planul de proiecție Stereo 70.



## Date referitoare la teren

Crt	Categorie folosință	Intra vilan	Suprafața (mp)	Tarla	Parcelă	Nr. topo	Observații / Referințe
1	arabil	NU	9.000	59	9	-	

## Lungime Segmente

1) Valorile lungimilor segmentelor sunt obținute din proiecție în plan.

Punct început	X / Y	Punct sfârșit	X / Y	Lungime segment (** (m)
1	427.242,774 296.865,319	2	427.223,054 296.864,995	19.723
2	427.223,054 296.864,995	3	427.220,873 296.864,93	2.182
3	427.220,873 296.864,93	4	427.182,123 296.458,959	407.816
4	427.182,123 296.458,959	5	427.194,541 296.452,418	14.036
5	427.194,541 296.452,418	6	427.202,951 296.448,1	9.453

Punct început	X / Y	Punct sfârșit	X / Y	Lungime segment (** (m)
6	427.202,951 296.448,1	1	427.242,774 296.865,319	419.115

\*\* Lungimile segmentelor sunt determinate în planul de proiecție Stereo 70 și sunt rotunjite la 1 milimetru.

\*\*\* Distanța dintre puncte este formată din segmente cumulate ce sunt mai mici decât valoarea 1 milimetru.



**DATE DESPRE IMOBILUL NR. 7258**

Oficiul de Cadastru și Publicitate Imobiliară DOLJ  
Biroul de Cadastru și Publicitate Imobiliară Craiova

**A. Partea I. Descrierea imobilului**

TEREN Extravilan

Adresa: Jud. Dolj, T59, P8

Nr. Crt	Nr cadastral Nr. topografic	Suprafața* (mp)	Observații / Referințe
A1		4.210	Sector cadastral:18 Teren neimprejmuit;

**B. Partea II. Proprietari și acte**

Inscrieri privitoare la dreptul de proprietate și alte drepturi reale		Referințe
/		
Act Administrativ nr. TDP 1512-44826, din 10/03/1998 emis de COMISIA JUDETEANA DOLJ (CERTIFICAT DE DECES DP NR.873910);		
B1	Intabulare, drept de PROPRIETATE, dobandit prin Reconstituire, cota actuala 1/1, cota initiala 1/1 1) ENESCU ELENA DEFUNCT:Da	A1

**C. Partea III. SARCINI .**

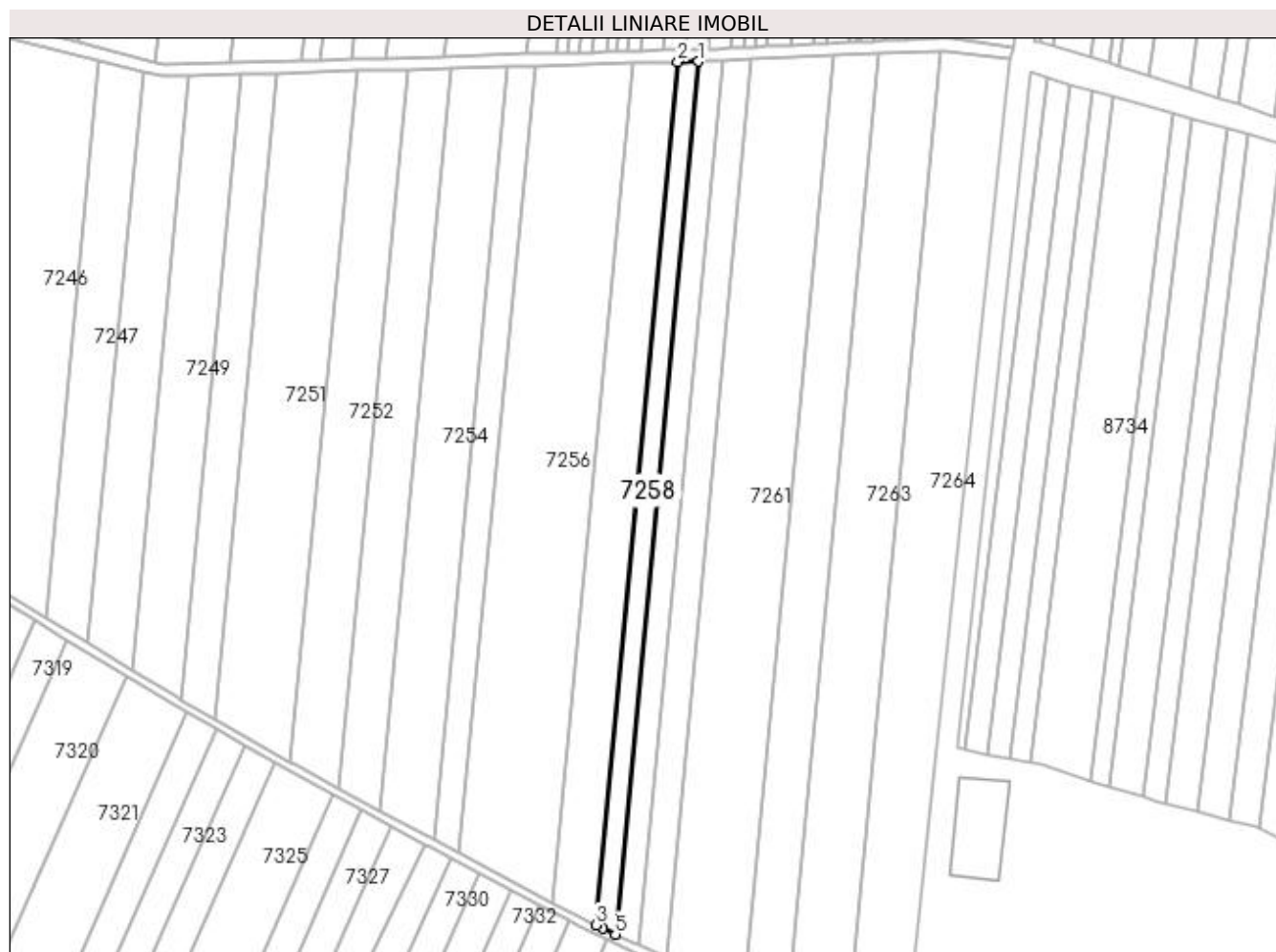
Inscrieri privind dezmembramintele dreptului de proprietate, drepturi reale de garanție și sarcini	Referințe
NU SUNT	

## Anexa Nr. 1 La Partea I

## Teren

Nr cadastral	Suprafața (mp)*	Observații / Referințe
	4.210	

\* Suprafața este determinată în planul de proiecție Stereo 70.



## Date referitoare la teren

Crt	Categorie folosință	Intravilan	Suprafața (mp)	Tarla	Parcelă	Nr. topo	Observații / Referințe
1	arabil	NU	4.210	59	8	-	

## Lungime Segmente

1) Valorile lungimilor segmentelor sunt obținute din proiecție în plan.

Punct început	X / Y	Punct sfârșit	X / Y	Lungime segment (** (m)
1	427.252,822 296.865,484	2	427.242,774 296.865,319	10.049
2	427.242,774 296.865,319	3	427.202,951 296.448,1	419.115
3	427.202,951 296.448,1	4	427.206,385 296.446,337	3.861
4	427.206,385 296.446,337	5	427.212,544 296.443,504	6.779
5	427.212,544 296.443,504	1	427.252,822 296.865,484	423.897

**\*\* Lungimile segmentelor sunt determinate în planul de proiecție Stereo 70 și sunt rotunjite la 1 milimetru.**

**\*\*\* Distanța dintre puncte este formată din segmente cumulate ce sunt mai mici decât valoarea 1 milimetru.**





**DATE DESPRE IMOBILUL NR. 7259**

Oficiul de Cadastru și Publicitate Imobiliară DOLJ  
Biroul de Cadastru și Publicitate Imobiliară Craiova

**A. Partea I. Descrierea imobilului**

TEREN Extravilan

Adresa: Jud. Dolj, T59, P6

Nr. Crt	Nr cadastral Nr. topografic	Suprafața* (mp)	Observații / Referințe
A1		5.000	Sector cadastral:18 Teren neimprejmuit;

**B. Partea II. Proprietari și acte**

Inscrieri privitoare la dreptul de proprietate și alte drepturi reale		Referințe
/		
Act Administrativ nr. TDP 18618, din 02/10/2014 emis de COMISIA JUDETEANA DOLJ;		
B1	Intabulare, drept de PROPRIETATE, dobândit prin Reconstituire, cota actuala 1/1, cota inițiala 1/1 1) BALA MARIA, LIPSĂ CNP 2) GRUIA VASILE, LIPSĂ CNP 3) GRUIA ION, LIPSĂ CNP 4) GRUIA CONSTANTIN, LIPSĂ CNP 5) DUDAU MIDA, LIPSĂ CNP 6) GRUIA DAN, LIPSĂ CNP	A1

**C. Partea III. SARCINI .**

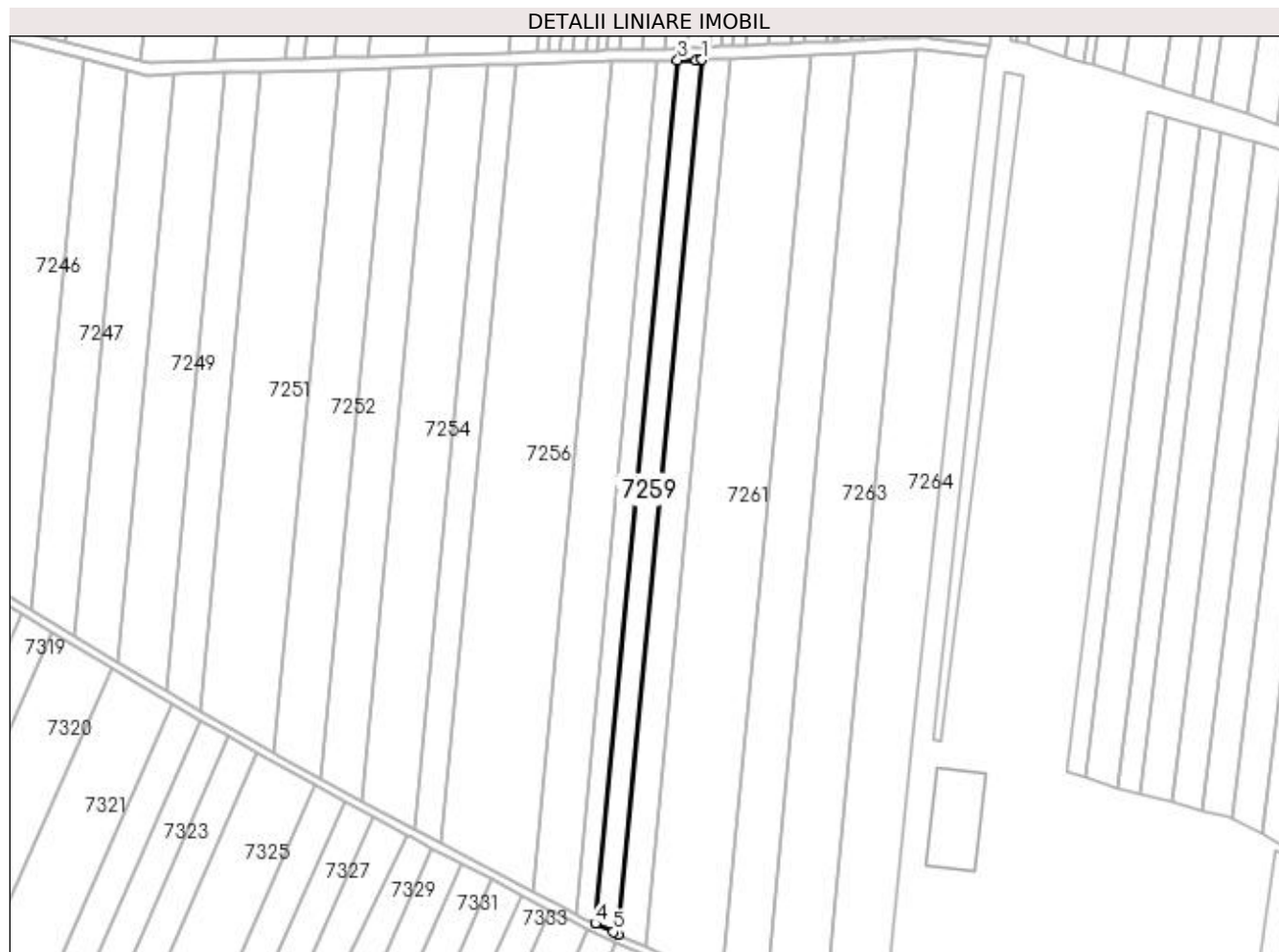
Inscrieri privind dezmembramintele dreptului de proprietate, drepturi reale de garanție și sarcini	Referințe
NU SUNT	

## Anexa Nr. 1 La Partea I

## Teren

Nr cadastral	Suprafața (mp)*	Observații / Referințe
	5.000	

\* Suprafața este determinată în planul de proiecție Stereo 70.



## Date referitoare la teren

Crt	Categorie folosință	Intra vilan	Suprafața (mp)	Tarla	Parcelă	Nr. topo	Observații / Referințe
1	arabil	NU	5.000	59	6	-	

## Lungime Segmente

1) Valorile lungimilor segmentelor sunt obținute din proiecție în plan.

Punct început	X / Y	Punct sfârșit	X / Y	Lungime segment (** (m)
1	427.264,622 296.865,763	2	427.261,797 296.865,631	2.828
2	427.261,797 296.865,631	3	427.252,822 296.865,484	8.976
3	427.252,822 296.865,484	4	427.212,544 296.443,504	423.897
4	427.212,544 296.443,504	5	427.221,27 296.439,49	9.605
5	427.221,27 296.439,49	6	427.223,82 296.438,291	2.818

Punct început	X / Y	Punct sfârșit	X / Y	Lungime segment (** (m)
6	427.223,82 296.438,291	1	427.264,622 296.865,763	429.415

\*\* Lungimile segmentelor sunt determinate în planul de proiecție Stereo 70 și sunt rotunjite la 1 milimetru.

\*\*\* Distanța dintre puncte este formată din segmente cumulate ce sunt mai mici decât valoarea 1 milimetru.



**DATE DESPRE IMOBILUL NR. 7260**

Oficiul de Cadastru și Publicitate Imobiliară DOLJ  
Biroul de Cadastru și Publicitate Imobiliară Craiova

**A. Partea I. Descrierea imobilului**

TEREN Extravilan

Adresa: Jud. Dolj, T59, P5

Nr. Crt	Nr cadastral Nr. topografic	Suprafața* (mp)	Observații / Referințe
A1		6.000	Sector cadastral:18 Teren neimprejmuit;

**B. Partea II. Proprietari și acte**

Inscrieri privitoare la dreptul de proprietate și alte drepturi reale	Referințe
/	
Hotarare Judecatoreasca nr. SC NR.13490, din 23/09/2011 emis de JUDECATORIA CRAIOVA;	
B1	Intabulare, drept de PROPRIETATE, dobandit prin Hotarare Judecatoreasca, cota actuala 1/1, cota initiala 1/1 1) ALEXANDRESCU FELONIA
	A1

**C. Partea III. SARCINI .**

Inscrieri privind dezmembramintele dreptului de proprietate, drepturi reale de garanție și sarcini	Referințe
NU SUNT	

## Anexa Nr. 1 La Partea I

## Teren

Nr cadastral	Suprafața (mp)*	Observații / Referințe
	6.000	

\* Suprafața este determinată în planul de proiecție Stereo 70.



## Date referitoare la teren

Crt	Categorie folosință	Intravilan	Suprafața (mp)	Tarla	Parcelă	Nr. topo	Observații / Referințe
1	arabil	NU	6.000	59	5	-	

## Lungime Segmente

1) Valorile lungimilor segmentelor sunt obținute din proiecție în plan.

Punct început	X / Y	Punct sfârșit	X / Y	Lungime segment (** (m)
1	427.278,608 296.866,416	2	427.264,622 296.865,763	14.001
2	427.264,622 296.865,763	3	427.223,82 296.438,291	429.415
3	427.223,82 296.438,291	4	427.237,145 296.432,024	14.725
4	427.237,145 296.432,024	1	427.278,608 296.866,416	436.366

**\*\* Lungimile segmentelor sunt determinate în planul de proiecție Stereo 70 și sunt rotunjite la 1 milimetru.**

**\*\*\* Distanța dintre puncte este formată din segmente cumulate ce sunt mai mici decât valoarea 1 milimetru.**





**DATE DESPRE IMOBILUL NR. 7261**

Oficiul de Cadastru și Publicitate Imobiliară DOLJ  
Biroul de Cadastru și Publicitate Imobiliară Craiova

**A. Partea I. Descrierea imobilului**

TEREN Extravilan

Adresa: Jud. Dolj, T59, P4

Nr. Crt	Nr cadastral Nr. topografic	Suprafața* (mp)	Observații / Referințe
A1		17.300	Sector cadastral:18 Teren neimprejmuit;

**B. Partea II. Proprietari și acte**

Inscrieri privitoare la dreptul de proprietate și alte drepturi reale		Referințe
/		
Act Administrativ nr. TDP 166-48411, din 09/12/1994 emis de COMISIA JUDETEANA DOLJ (CERTIFICAT DE DECES DM NR.303808);		
B1	Intabulare, drept de PROPRIETATE, dobandit prin Reconstituire, cota actuala 1/1, cota initiala 1/1 1) BALOI STEFAN DEFUNCT:Da	A1

**C. Partea III. SARCINI .**

Inscrieri privind dezmembramintele dreptului de proprietate, drepturi reale de garanție și sarcini	Referințe
NU SUNT	

## Anexa Nr. 1 La Partea I

## Teren

Nr cadastral	Suprafața (mp)*	Observații / Referințe
	17.300	

\* Suprafața este determinată în planul de proiecție Stereo 70.



## Date referitoare la teren

Crt	Categorie folosință	Intra vilan	Suprafața (mp)	Tarla	Parcelă	Nr. topo	Observații / Referințe
1	arabil	NU	17.300	59	4	-	

## Lungime Segmente

1) Valorile lungimilor segmentelor sunt obținute din proiecție în plan.

Punct început	X / Y	Punct sfârșit	X / Y	Lungime segment (** (m)
1	427.317,706 296.868,241	2	427.278,608 296.866,416	39.141
2	427.278,608 296.866,416	3	427.237,145 296.432,024	436.366
3	427.237,145 296.432,024	4	427.249,63 296.426,153	13.797
4	427.249,63 296.426,153	5	427.274,283 296.413,317	27.794
5	427.274,283 296.413,317	1	427.317,706 296.868,241	456.992

**\*\* Lungimile segmentelor sunt determinate în planul de proiecție Stereo 70 și sunt rotunjite la 1 milimetru.**

**\*\*\* Distanța dintre puncte este formată din segmente cumulate ce sunt mai mici decât valoarea 1 milimetru.**



**DATE DESPRE IMOBILUL NR. 7262**

Oficiul de Cadastru și Publicitate Imobiliară DOLJ  
Biroul de Cadastru și Publicitate Imobiliară Craiova

**A. Partea I. Descrierea imobilului**

TEREN Extravilan

Adresa: Jud. Dolj, T59, P3

Nr. Crt	Nr cadastral Nr. topografic	Suprafața* (mp)	Observații / Referințe
A1		10.000	Sector cadastral:18 Teren neimprejmuit;

**B. Partea II. Proprietari și acte**

Inscrieri privitoare la dreptul de proprietate și alte drepturi reale	Referințe
/	
Act Administrativ nr. 127-48411, din 29/03/1994 emis de COMISIA JUDETEANA DOLJ;	
B1	A1
Intabulare, drept de PROPRIETATE, dobândit prin Reconstituire, cota actuala 1/1, cota initiala 1/1 1) STOENESTEANU FLOAREA FLOAREA MARIN, LIPSĂ CNP	

**C. Partea III. SARCINI .**

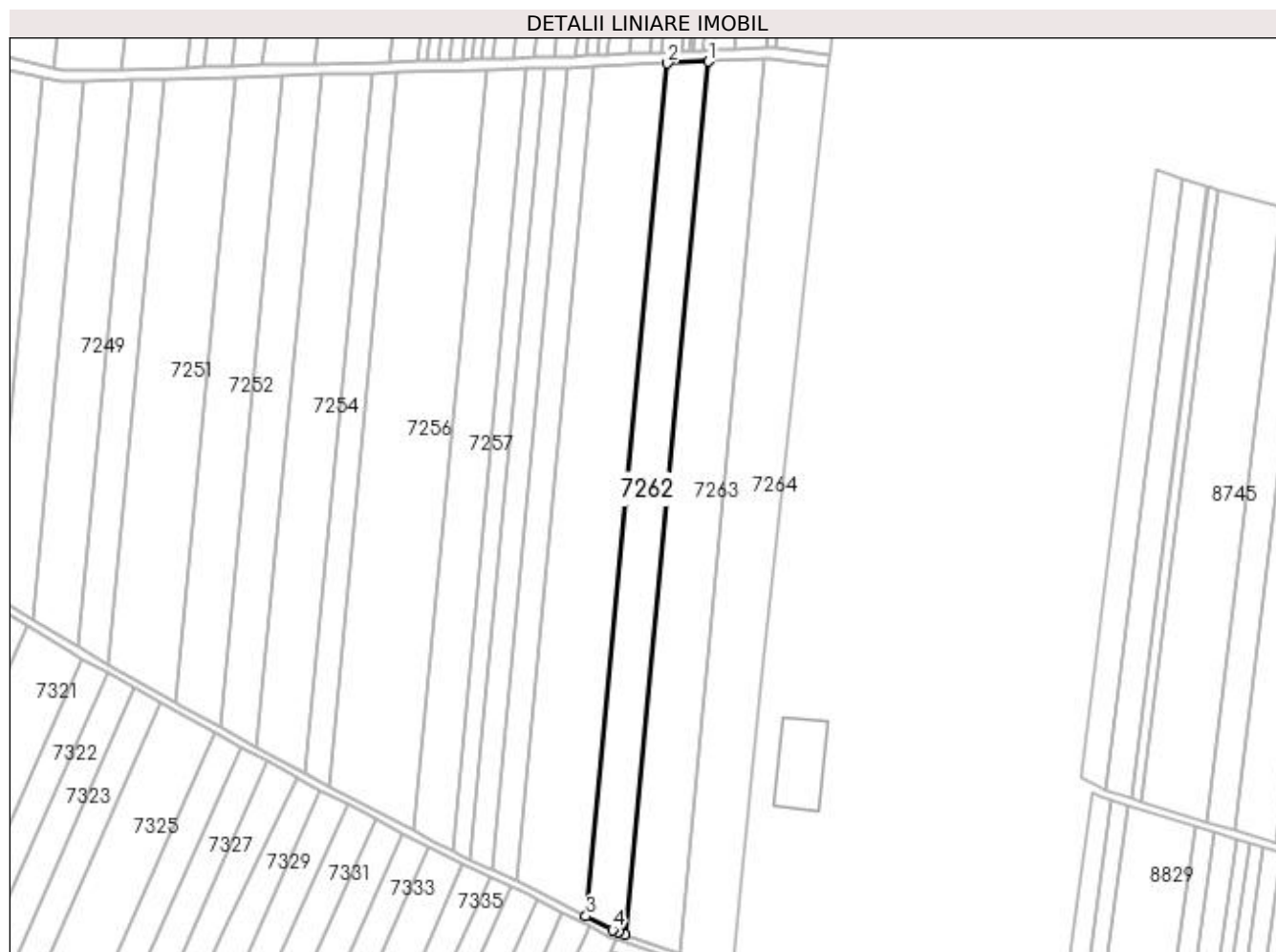
Inscrieri privind dezmembramintele dreptului de proprietate, drepturi reale de garanție și sarcini	Referințe
NU SUNT	

## Anexa Nr. 1 La Partea I

## Teren

Nr cadastral	Suprafața (mp)*	Observații / Referințe
	10.000	

\* Suprafața este determinată în planul de proiecție Stereo 70.



## Date referitoare la teren

Crt	Categorie folosință	Intra vilan	Suprafața (mp)	Tarla	Parcelă	Nr. topo	Observații / Referințe
1	arabil	NU	10.000	59	3	-	IDENTIC CU T59/1

## Lungime Segmente

1) Valorile lungimilor segmentelor sunt obținute din proiecție în plan.

Punct început	X / Y	Punct sfârșit	X / Y	Lungime segment (** (m)
1	427.339,51 296.869,259	2	427.317,706 296.868,241	21.828
2	427.317,706 296.868,241	3	427.274,283 296.413,317	456.992
3	427.274,283 296.413,317	4	427.288,516 296.405,906	16.046
4	427.288,516 296.405,906	5	427.291,672 296.404,692	3.381
5	427.291,672 296.404,692	6	427.295,055 296.403,518	3.581

Punct început	X / Y	Punct sfârșit	X / Y	Lungime segment (** (m)
6	427.295,055 296.403,518	1	427.339,51 296.869,259	467.858

\*\* Lungimile segmentelor sunt determinate în planul de proiecție Stereo 70 și sunt rotunjite la 1 milimetru.

\*\*\* Distanța dintre puncte este formată din segmente cumulate ce sunt mai mici decât valoarea 1 milimetru.





**DATE DESPRE IMOBILUL NR. 7263**

Oficiul de Cadastru și Publicitate Imobiliară DOLJ  
Biroul de Cadastru și Publicitate Imobiliară Craiova

**A. Partea I. Descrierea imobilului**

TEREN Intravilan

Adresa: Loc. Zanoaga, Jud. Dolj, T59, P2

Nr. Crt	Nr cadastral Nr. topografic	Suprafața* (mp)	Observații / Referințe
A1		14.250	Sector cadastral:18 Teren neimprejmuit;

**B. Partea II. Proprietari și acte**

Inscrieri privitoare la dreptul de proprietate și alte drepturi reale		Referințe
/		
Act Administrativ nr. TDP 1512-44826, din 10/03/1998 emis de COMISIA JUDETEANA DOLJ (CERTIFICAT DE DECES DP NR.873910);		
B1	Intabulare, drept de PROPRIETATE, dobandit prin Reconstituire, cota actuala 1/1, cota initiala 1/1 1) ENESCU ELENA DEFUNCT:Da	A1

**C. Partea III. SARCINI .**

Inscrieri privind dezmembramintele dreptului de proprietate, drepturi reale de garanție și sarcini	Referințe
NU SUNT	

## Anexa Nr. 1 La Partea I

## Teren

Nr cadastral	Suprafața (mp)*	Observații / Referințe
	14.250	

\* Suprafața este determinată în planul de proiecție Stereo 70.



## Date referitoare la teren

Crt	Categorie folosință	Intra vilan	Suprafața (mp)	Tarla	Parcelă	Nr. topo	Observații / Referințe
1	arabil	DA	14.250	59	2	-	

## Lungime Segmente

1) Valorile lungimilor segmentelor sunt obținute din proiecție în plan.

Punct început	X / Y	Punct sfârșit	X / Y	Lungime segment (** (m)
1	427.369,867 296.870,676	2	427.339,51 296.869,259	30.389
2	427.339,51 296.869,259	3	427.295,055 296.403,518	467.858
3	427.295,055 296.403,518	4	427.324,307 296.393,365	30.964
4	427.324,307 296.393,365	1	427.369,867 296.870,676	479.48

**\*\* Lungimile segmentelor sunt determinate în planul de proiecție Stereo 70 și sunt rotunjite la 1 milimetru.**

**\*\*\* Distanța dintre puncte este formată din segmente cumulate ce sunt mai mici decât valoarea 1 milimetru.**



**DATE DESPRE IMOBILUL NR. 7264**

Oficiul de Cadastru și Publicitate Imobiliară DOLJ  
Biroul de Cadastru și Publicitate Imobiliară Craiova

**A. Partea I. Descrierea imobilului**

TEREN Intravilan

Adresa: Loc. Zanoaga, Jud. Dolj, T59, P1

Nr. Crt	Nr cadastral Nr. topografic	Suprafața* (mp)	Observații / Referințe
A1		15.000	Sector cadastral:18 Teren neimprejmuit;

**B. Partea II. Proprietari și acte**

Inscrieri privitoare la dreptul de proprietate și alte drepturi reale		Referințe
/		
Act Administrativ nr. TDP 453-46024, din 06/10/1995 emis de COMISIA JUDETEANA DOLJ (CERTIFICAT DE DECES DP NR.745091);		
B1	Intabulare, drept de PROPRIETATE, dobandit prin Reconstituire, cota actuala 1/1, cota initiala 1/1 1) MITRICA CORNELIU DEFUNCT:Da	A1

**C. Partea III. SARCINI .**

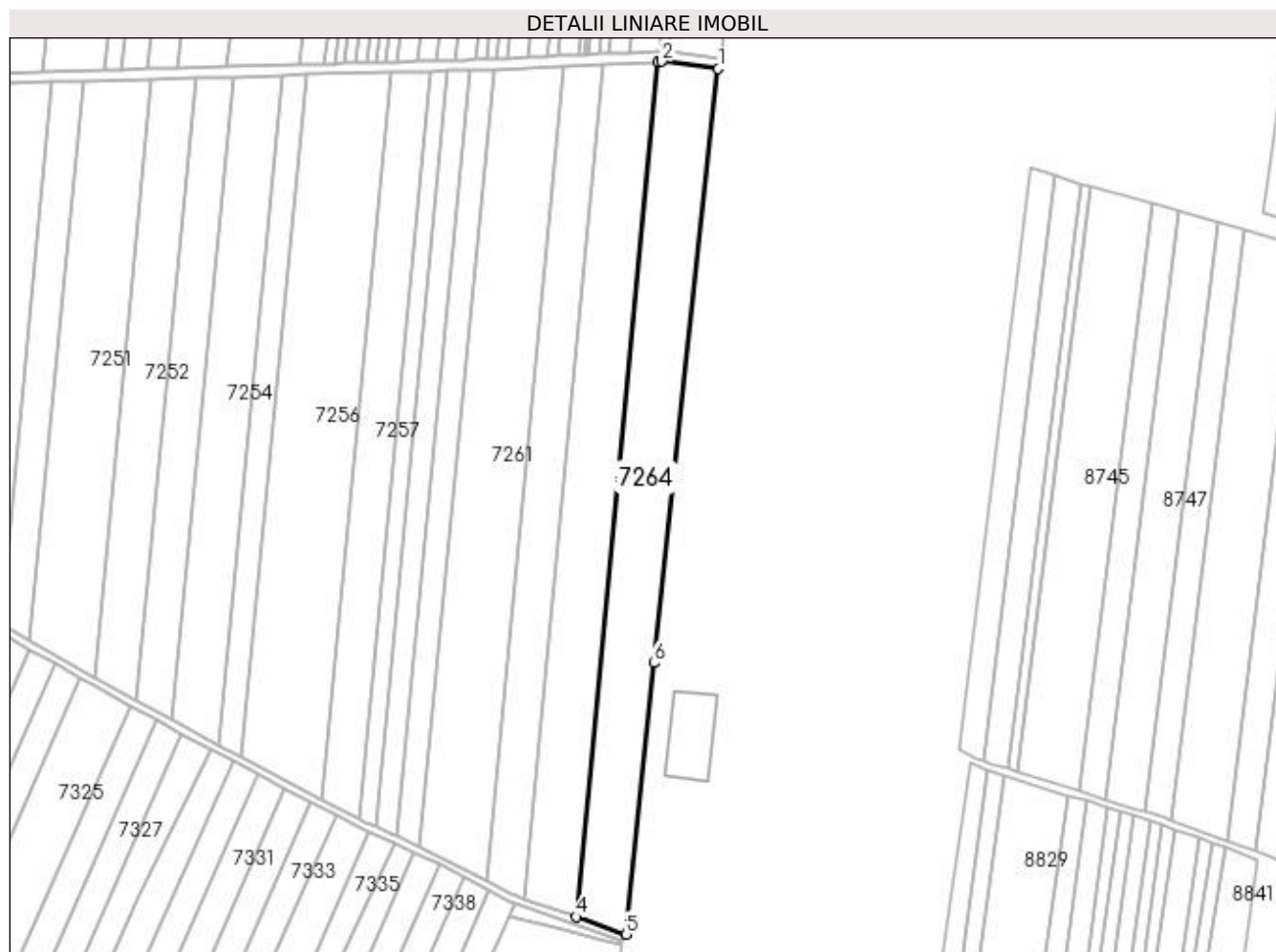
Inscrieri privind dezmembramintele dreptului de proprietate, drepturi reale de garanție și sarcini	Referințe
NU SUNT	

## Anexa Nr. 1 La Partea I

## Teren

Nr cadastral	Suprafața (mp)*	Observații / Referințe
	15.000	

\* Suprafața este determinată în planul de proiecție Stereo 70.



## Date referitoare la teren

Crt	Categorie folosință	Intra vilan	Suprafața (mp)	Tarla	Parcelă	Nr. topo	Observații / Referințe
1	arabil	DA	15.000	59	1	-	

## Lungime Segmente

1) Valorile lungimilor segmentelor sunt obținute din proiecție în plan.

Punct început	X / Y	Punct sfârșit	X / Y	Lungime segment (** (m)
1	427.403,691 296.866,735	2	427.372,239 296.870,787	31.712
2	427.372,239 296.870,787	3	427.369,867 296.870,676	2.375
3	427.369,867 296.870,676	4	427.324,307 296.393,365	479.48
4	427.324,307 296.393,365	5	427.352,27 296.383,66	29.599
5	427.352,27 296.383,66	6	427.367,675 296.535,081	152.202

Punct început	X / Y	Punct sfârșit	X / Y	Lungime segment (** (m)
6	427.367,675 296.535,081	1	427.403,691 296.866,735	333.605

\*\* Lungimile segmentelor sunt determinate în planul de proiecție Stereo 70 și sunt rotunjite la 1 milimetru.

\*\*\* Distanța dintre puncte este formată din segmente cumulate ce sunt mai mici decât valoarea 1 milimetru.





**DATE DESPRE IMOBILUL NR. 7265**

Oficiul de Cadastru și Publicitate Imobiliară DOLJ  
Biroul de Cadastru și Publicitate Imobiliară Craiova

**A. Partea I. Descrierea imobilului**

TEREN Extravilan

Adresa: Jud. Dolj, T59/1, P77

Nr. Crt	Nr cadastral Nr. topografic	Suprafața* (mp)	Observații / Referințe
A1		3.600	Sector cadastral:18 Teren neimprejmuit;

**B. Partea II. Proprietari și acte**

Inscrieri privitoare la dreptul de proprietate și alte drepturi reale	Referințe
/	
Act Administrativ nr. 147-48411, din 02/08/1994 emis de COMISIA JUDETEANA DOLJ;	
B1	A1
Intabulare, drept de PROPRIETATE, dobandit prin Reconstituire, cota actuala 1/1, cota initiala 1/1 1) PATRU GHEORGHITA, LIPSĂ CNP	

**C. Partea III. SARCINI .**

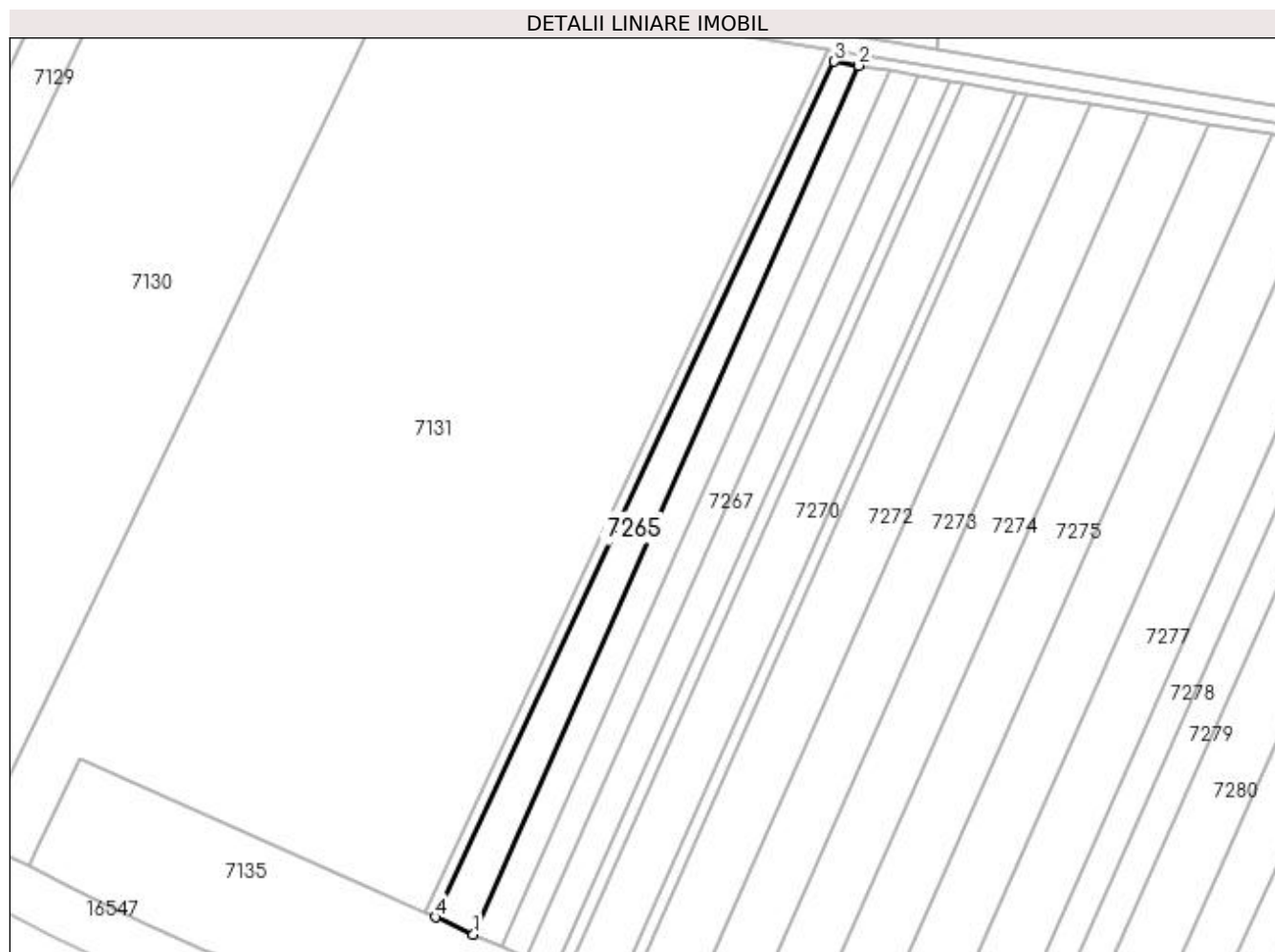
Inscrieri privind dezmembramintele dreptului de proprietate, drepturi reale de garanție și sarcini	Referințe
NU SUNT	

## Anexa Nr. 1 La Partea I

## Teren

Nr cadastral	Suprafața (mp)*	Observații / Referințe
	3.600	

\* Suprafața este determinată în planul de proiecție Stereo 70.



## Date referitoare la teren

Crt	Categorie folosință	Intra vilan	Suprafața (mp)	Tarla	Parcelă	Nr. topo	Observații / Referințe
1	arabil	NU	3.600	59/1	77	-	IDENTIC CU T59

## Lungime Segmente

1) Valorile lungimilor segmentelor sunt obținute din proiecție în plan.

Punct început	X / Y	Punct sfârșit	X / Y	Lungime segment (** (m)
1	425.951,878 296.751,663	2	426.082,807 297.046,79	322.866
2	426.082,807 297.046,79	3	426.074,467 297.048,182	8.456
3	426.074,467 297.048,182	4	425.938,925 296.757,495	320.735
4	425.938,925 296.757,495	1	425.951,878 296.751,663	14.205

**\*\* Lungimile segmentelor sunt determinate în planul de proiecție Stereo 70 și sunt rotunjite la 1 milimetru.**

**\*\*\* Distanța dintre puncte este formată din segmente cumulate ce sunt mai mici decât valoarea 1 milimetru.**



**DATE DESPRE IMOBILUL NR. 7266**

Oficiul de Cadastru și Publicitate Imobiliară DOLJ  
Biroul de Cadastru și Publicitate Imobiliară Craiova

**A. Partea I. Descrierea imobilului**

TEREN Extravilan

Adresa: Jud. Dolj, T59/1, P16

Nr. Crt	Nr cadastral Nr. topografic	Suprafața* (mp)	Observații / Referințe
A1		3.400	Sector cadastral:18 Teren neimprejmuit;

**B. Partea II. Proprietari și acte**

Inscrieri privitoare la dreptul de proprietate și alte drepturi reale	Referințe
/	
Act Administrativ nr. 262-42780, din 14/02/1995 emis de COMISIA JUDETEANA DOLJ;	
B1	A1
Intabulare, drept de PROPRIETATE, dobandit prin Reconstituire, cota actuala 1/1, cota initiala 1/1	
1) NITU STEFAN NITU MARIN NITU DUMITRU NITU VASILE, LIPSĂ CNP	

**C. Partea III. SARCINI .**

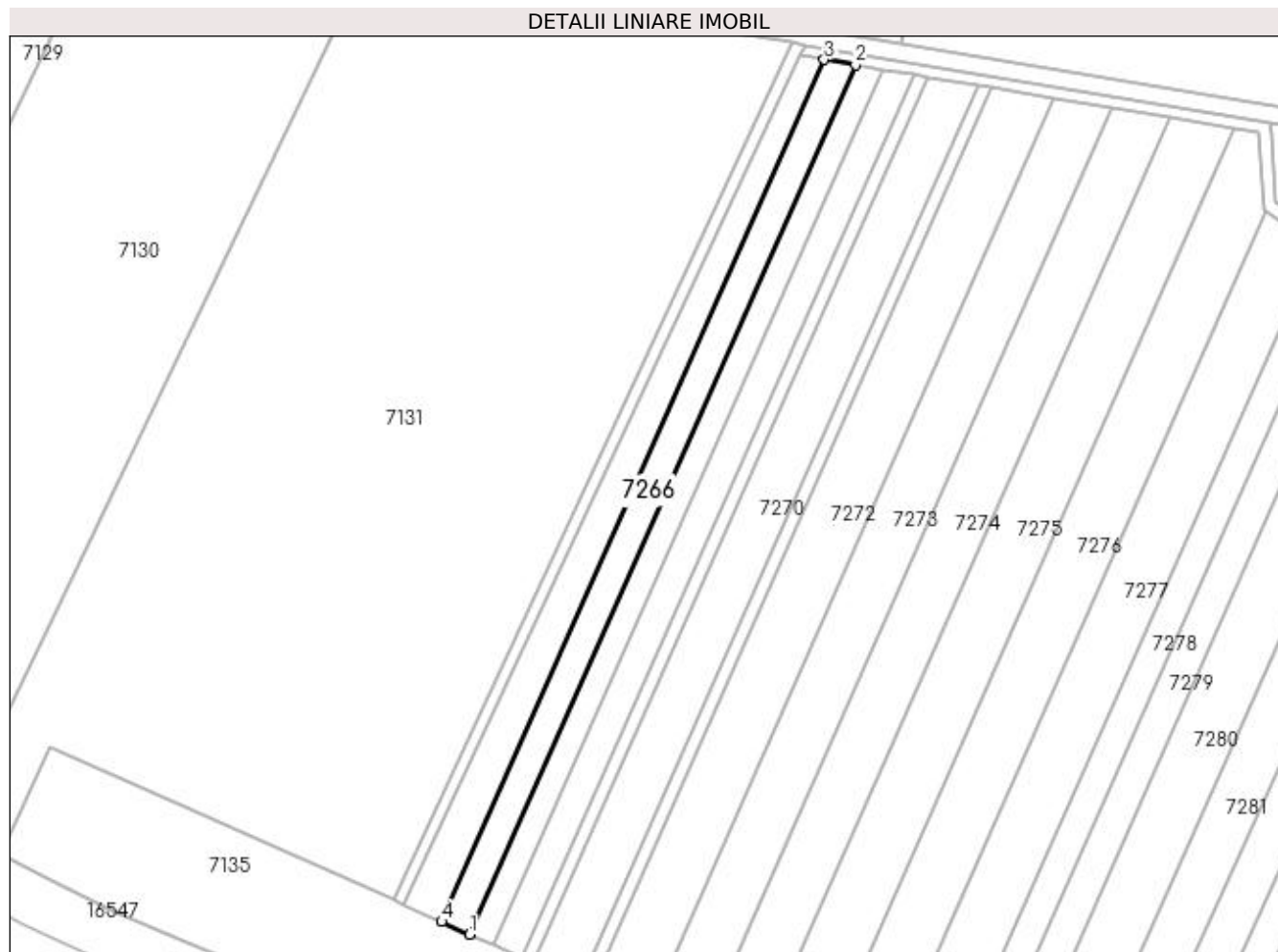
Inscrieri privind dezmembramintele dreptului de proprietate, drepturi reale de garanție și sarcini	Referințe
NU SUNT	

## Anexa Nr. 1 La Partea I

## Teren

Nr cadastral	Suprafața (mp)*	Observații / Referințe
	3.400	

\* Suprafața este determinată în planul de proiecție Stereo 70.



## Date referitoare la teren

Crt	Categorie folosință	Intra vilan	Suprafața (mp)	Tarla	Parcelă	Nr. topo	Observații / Referințe
1	arabil	NU	3.400	59/1	16	-	IDENTIC CU T59

## Lungime Segmente

1) Valorile lungimilor segmentelor sunt obținute din proiecție în plan.

Punct început	X / Y	Punct sfârșit	X / Y	Lungime segment (** (m)
1	425.961,44 296.747,358	2	426.093,488 297.045,008	325.625
2	426.093,488 297.045,008	3	426.082,807 297.046,79	10.828
3	426.082,807 297.046,79	4	425.951,878 296.751,663	322.866
4	425.951,878 296.751,663	1	425.961,44 296.747,358	10.486

**\*\* Lungimile segmentelor sunt determinate în planul de proiecție Stereo 70 și sunt rotunjite la 1 milimetru.**

**\*\*\* Distanța dintre puncte este formată din segmente cumulate ce sunt mai mici decât valoarea 1 milimetru.**





**DATE DESPRE IMOBILUL NR. 7267**

Oficiul de Cadastru și Publicitate Imobiliară DOLJ  
Biroul de Cadastru și Publicitate Imobiliară Craiova

**A. Partea I. Descrierea imobilului**

TEREN Extravilan

Adresa: Jud. Dolj, T59/1, P75/2

Nr. Crt	Nr cadastral Nr. topografic	Suprafața* (mp)	Observații / Referințe
A1		3.000	Sector cadastral:18 Teren neimprejmuit;

**B. Partea II. Proprietari și acte**

Inscrieri privitoare la dreptul de proprietate și alte drepturi reale	Referințe
/	
Act Administrativ nr. TDP 1201-45098, din 09/06/1997 emis de COMISIA JUDETEANA DOLJ;	
B1	A1
Intabulare, drept de PROPRIETATE, dobândit prin Reconstituire, cota actuala 1/1, cota initiala 1/1 1) GHEORGHE ELENA, LIPSĂ CNP	

**C. Partea III. SARCINI .**

Inscrieri privind dezmembramintele dreptului de proprietate, drepturi reale de garanție și sarcini	Referințe
NU SUNT	

## Anexa Nr. 1 La Partea I

## Teren

Nr cadastral	Suprafața (mp)*	Observații / Referințe
	3.000	

\* Suprafața este determinată în planul de proiecție Stereo 70.



## Date referitoare la teren

Crt	Categorie folosință	Intra vilan	Suprafața (mp)	Tarla	Parcelă	Nr. topo	Observații / Referințe
1	arabil	NU	3.000	59/1	75/2	-	

## Lungime Segmente

1) Valorile lungimilor segmentelor sunt obținute din proiecție în plan.

Punct început	X / Y	Punct sfârșit	X / Y	Lungime segment (** (m)
1	425.969,81 296.743,59	2	426.102,837 297.043,447	328.041
2	426.102,837 297.043,447	3	426.093,488 297.045,008	9.479
3	426.093,488 297.045,008	4	425.961,44 296.747,358	325.625
4	425.961,44 296.747,358	1	425.969,81 296.743,59	9.179

**\*\* Lungimile segmentelor sunt determinate în planul de proiecție Stereo 70 și sunt rotunjite la 1 milimetru.**

**\*\*\* Distanța dintre puncte este formată din segmente cumulate ce sunt mai mici decât valoarea 1 milimetru.**



**DATE DESPRE IMOBILUL NR. 7268**

Oficiul de Cadastru și Publicitate Imobiliară DOLJ  
Biroul de Cadastru și Publicitate Imobiliară Craiova

**A. Partea I. Descrierea imobilului**

TEREN Extravilan

Adresa: Jud. Dolj, T59/1, P75/1

Nr. Crt	Nr cadastral Nr. topografic	Suprafața* (mp)	Observații / Referințe
A1		3.500	Sector cadastral:18 Teren neimprejmuit;

**B. Partea II. Proprietari și acte**

Inscrieri privitoare la dreptul de proprietate și alte drepturi reale	Referințe
/	
Act Administrativ nr. TDP 1356-45303, din 02/09/1997 emis de COMISIA JUDETEANA DOLJ;	
B1	A1
Intabulare, drept de PROPRIETATE, dobandit prin Reconstituire, cota actuala 1/1, cota initiala 1/1 1) NECSUTU FLORENTINA, LIPSĂ CNP	

**C. Partea III. SARCINI .**

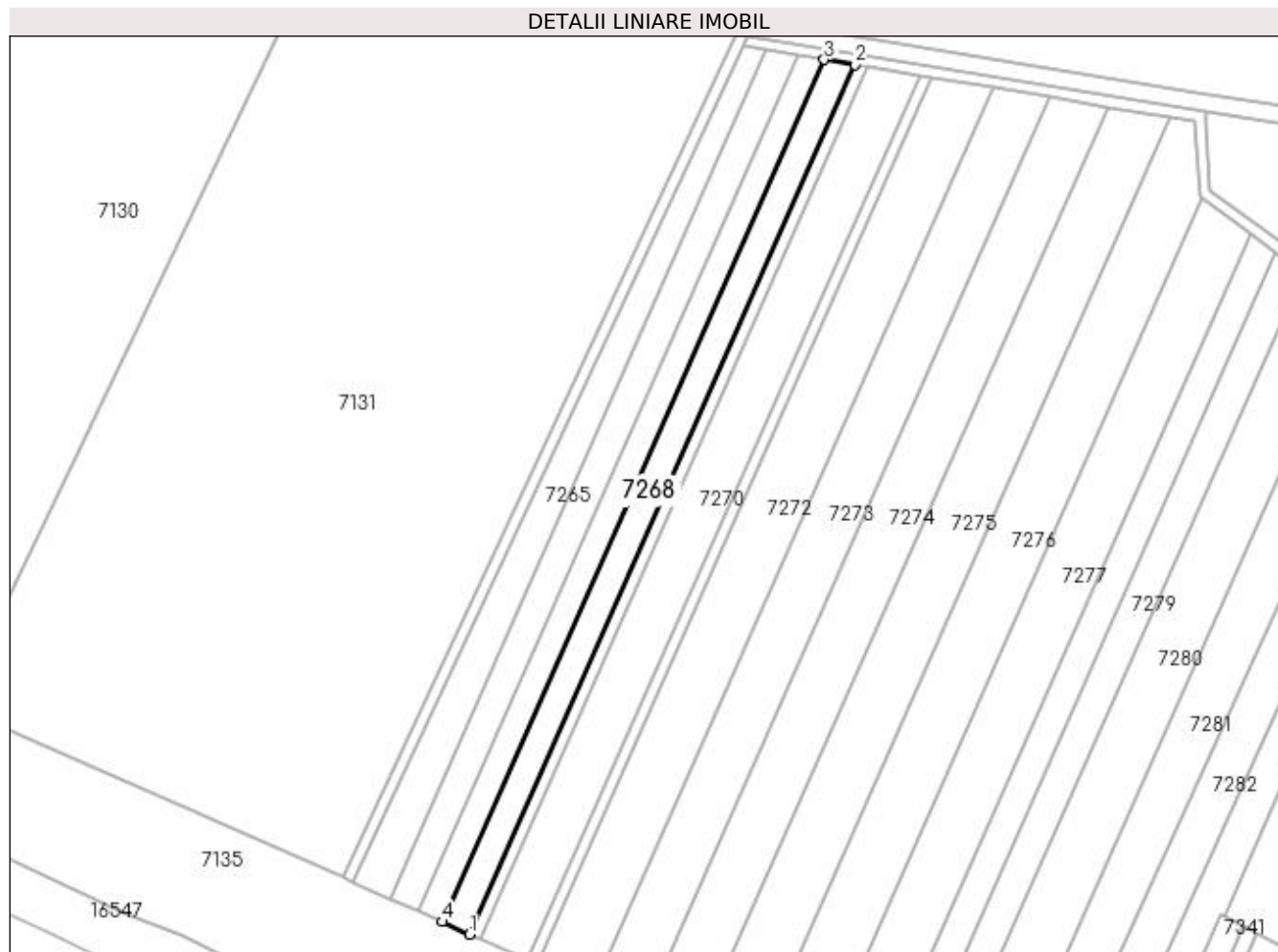
Inscrieri privind dezmembramintele dreptului de proprietate, drepturi reale de garanție și sarcini	Referințe
NU SUNT	

## Anexa Nr. 1 La Partea I

## Teren

Nr cadastral	Suprafața (mp)*	Observații / Referințe
	3.500	

\* Suprafața este determinată în planul de proiecție Stereo 70.



## Date referitoare la teren

Crt	Categorie folosință	Intra vilan	Suprafața (mp)	Tarla	Parcelă	Nr. topo	Observații / Referințe
1	arabil	NU	3.500	59/1	75/1	-	

## Lungime Segmente

1) Valorile lungimilor segmentelor sunt obținute din proiecție în plan.

Punct început	X / Y	Punct sfârșit	X / Y	Lungime segment (** (m)
1	425.979,497 296.739,228	2	426.113,659 297.041,641	330.836
2	426.113,659 297.041,641	3	426.102,837 297.043,447	10.971
3	426.102,837 297.043,447	4	425.969,81 296.743,59	328.041
4	425.969,81 296.743,59	1	425.979,497 296.739,228	10.624

**\*\* Lungimile segmentelor sunt determinate în planul de proiecție Stereo 70 și sunt rotunjite la 1 milimetru.**

**\*\*\* Distanța dintre puncte este formată din segmente cumulate ce sunt mai mici decât valoarea 1 milimetru.**





**DATE DESPRE IMOBILUL NR. 7269**

Oficiul de Cadastru și Publicitate Imobiliară DOLJ  
Biroul de Cadastru și Publicitate Imobiliară Craiova

**A. Partea I. Descrierea imobilului**

TEREN Extravilan

Adresa: Jud. Dolj, T59/1, P75

Nr. Crt	Nr cadastral Nr. topografic	Suprafața* (mp)	Observații / Referințe
A1		1.400	Sector cadastral:18 Teren neimprejmuit;

**B. Partea II. Proprietari și acte**

Inscrieri privitoare la dreptul de proprietate și alte drepturi reale		Referințe
/		
Act Notarial nr. APV 405, din 19/05/2015 emis de BNP CERNOBAI EMIL (TDP 546-58836/24.10.1995;CM 59/19.05.2015);		
B1	Intabulare, drept de PROPRIETATE, dobandit prin lesire Din Indiviziune, cota actuala 1/1, cota initiala 1/1 1) NECSUTU CRISTIAN	A1

**C. Partea III. SARCINI .**

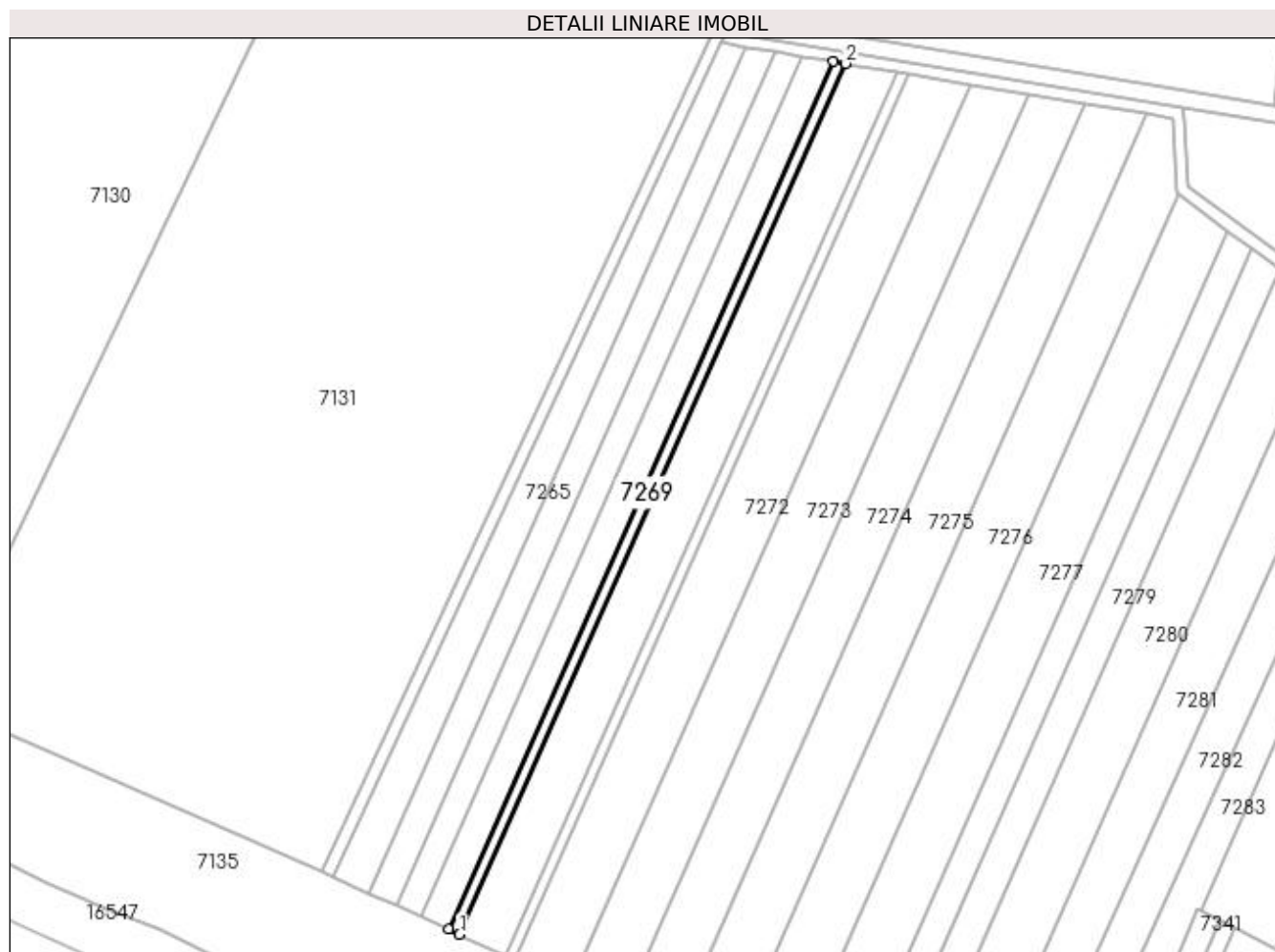
Inscrieri privind dezmembramintele dreptului de proprietate, drepturi reale de garanție și sarcini	Referințe
NU SUNT	

## Anexa Nr. 1 La Partea I

## Teren

Nr cadastral	Suprafața (mp)*	Observații / Referințe
	1.400	

\* Suprafața este determinată în planul de proiecție Stereo 70.



## Date referitoare la teren

Crt	Categorie folosință	Intra vilan	Suprafața (mp)	Tarla	Parcelă	Nr. topo	Observații / Referințe
1	arabil	NU	1.400	59/1	75	-	

## Lungime Segmente

1) Valorile lungimilor segmentelor sunt obținute din proiecție în plan.

Punct început	X / Y	Punct sfârșit	X / Y	Lungime segment (** (m)
1	425.983,35 296.737,494	2	426.117,962 297.040,923	331.948
2	426.117,962 297.040,923	3	426.113,659 297.041,641	4.363
3	426.113,659 297.041,641	4	425.979,497 296.739,228	330.836
4	425.979,497 296.739,228	1	425.983,35 296.737,494	4.225

**\*\* Lungimile segmentelor sunt determinate în planul de proiecție Stereo 70 și sunt rotunjite la 1 milimetru.**

**\*\*\* Distanța dintre puncte este formată din segmente cumulate ce sunt mai mici decât valoarea 1 milimetru.**



**DATE DESPRE IMOBILUL NR. 7270**

Oficiul de Cadastru și Publicitate Imobiliară DOLJ  
Biroul de Cadastru și Publicitate Imobiliară Craiova

**A. Partea I. Descrierea imobilului**

TEREN Extravilan

Adresa: Jud. Dolj, T59/1, P74/1

Nr. Crt	Nr cadastral Nr. topografic	Suprafața* (mp)	Observații / Referințe
A1		5.900	Sector cadastral:18 Teren neimprejmuit;

**B. Partea II. Proprietari și acte**

Inscrieri privitoare la dreptul de proprietate și alte drepturi reale	Referințe
/	
Act Administrativ nr. TDP 1498-44813, din 18/12/1997 emis de COMISIA JUDETEANA DOLJ;	
B1	A1
Intabulare, drept de PROPRIETATE, dobandit prin Reconstituire, cota actuala 1/1, cota initiala 1/1 1) ILIESCU ION, LIPSA CNP	

**C. Partea III. SARCINI .**

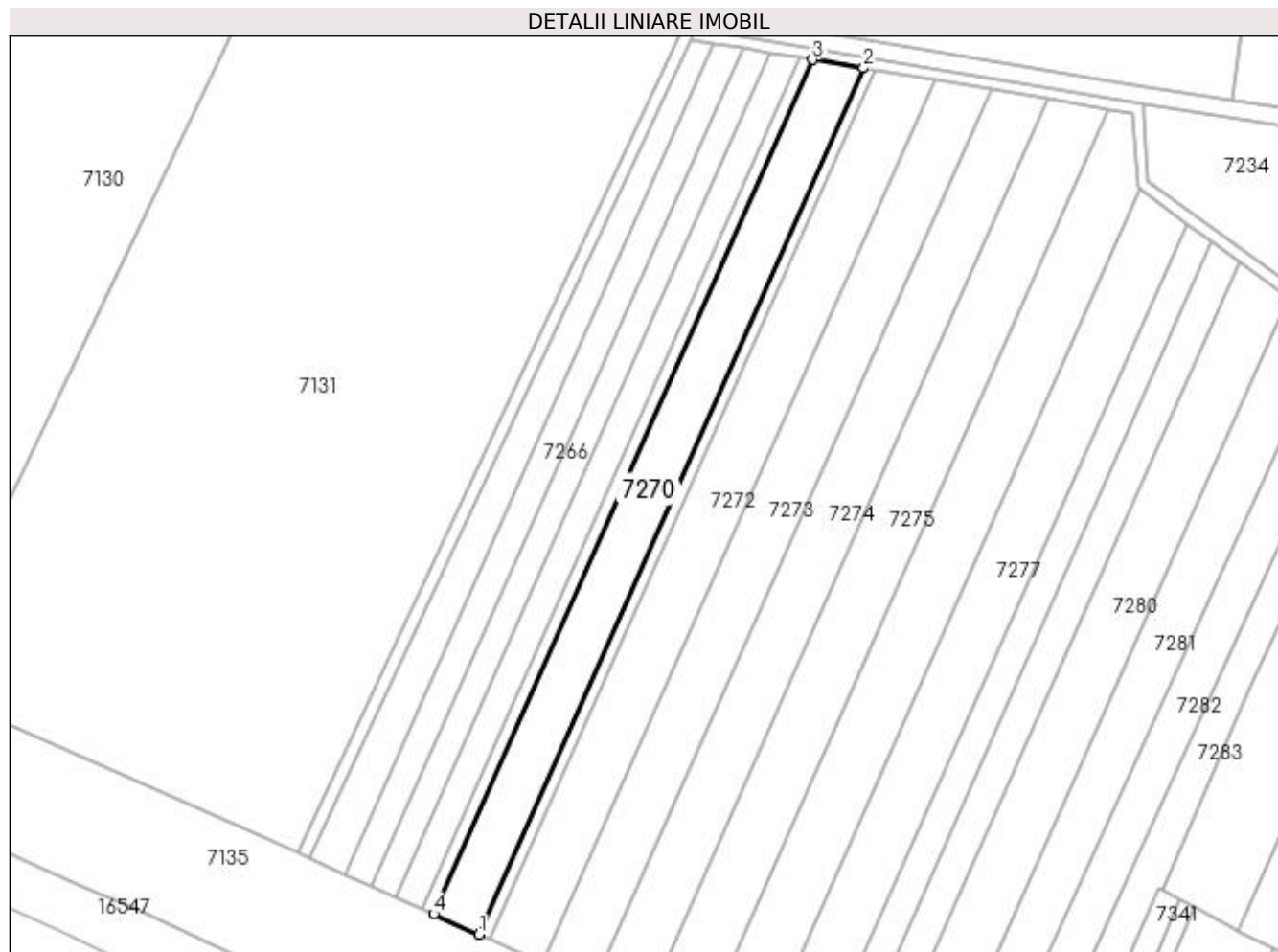
Inscrieri privind dezmembramintele dreptului de proprietate, drepturi reale de garanție și sarcini	Referințe
NU SUNT	

## Anexa Nr. 1 La Partea I

## Teren

Nr cadastral	Suprafața (mp)*	Observații / Referințe
	5.900	

\* Suprafața este determinată în planul de proiecție Stereo 70.



## Date referitoare la teren

Crt	Categorie folosință	Intra vilan	Suprafața (mp)	Tarla	Parcelă	Nr. topo	Observații / Referințe
1	arabil	NU	5.900	59/1	74/1	-	

## Lungime Segmente

1) Valorile lungimilor segmentelor sunt obținute din proiecție în plan.

Punct început	X / Y	Punct sfârșit	X / Y	Lungime segment (** (m)
1	425.999,444 296.730,247	2	426.135,94 297.037,922	336.593
2	426.135,94 297.037,922	3	426.117,962 297.040,923	18.227
3	426.117,962 297.040,923	4	425.983,35 296.737,494	331.948
4	425.983,35 296.737,494	1	425.999,444 296.730,247	17.651

**\*\* Lungimile segmentelor sunt determinate în planul de proiecție Stereo 70 și sunt rotunjite la 1 milimetru.**

**\*\*\* Distanța dintre puncte este formată din segmente cumulate ce sunt mai mici decât valoarea 1 milimetru.**





**DATE DESPRE IMOBILUL NR. 7271**

Oficiul de Cadastru și Publicitate Imobiliară DOLJ  
Biroul de Cadastru și Publicitate Imobiliară Craiova

**A. Partea I. Descrierea imobilului**

TEREN Extravilan

Adresa: Jud. Dolj, T59/1, P74

Nr. Crt	Nr cadastral Nr. topografic	Suprafața* (mp)	Observații / Referințe
A1		1.300	Sector cadastral:18 Teren neimprejmuit;

**B. Partea II. Proprietari și acte**

Inscrieri privitoare la dreptul de proprietate și alte drepturi reale	Referințe
/	
Act Notarial nr. APV NR.1566, din 10/05/2013 emis de BNP ILIE LAPADATU (CM NR133/10-05-2013);	
B1	A1
Intabulare, drept de PROPRIETATE, dobandit prin lesire Din Indiviziune, cota actuala 1/1, cota initiala 1/1 1) FLOREA GRIGORE VALERICA, LIPSĂ CNP	

**C. Partea III. SARCINI .**

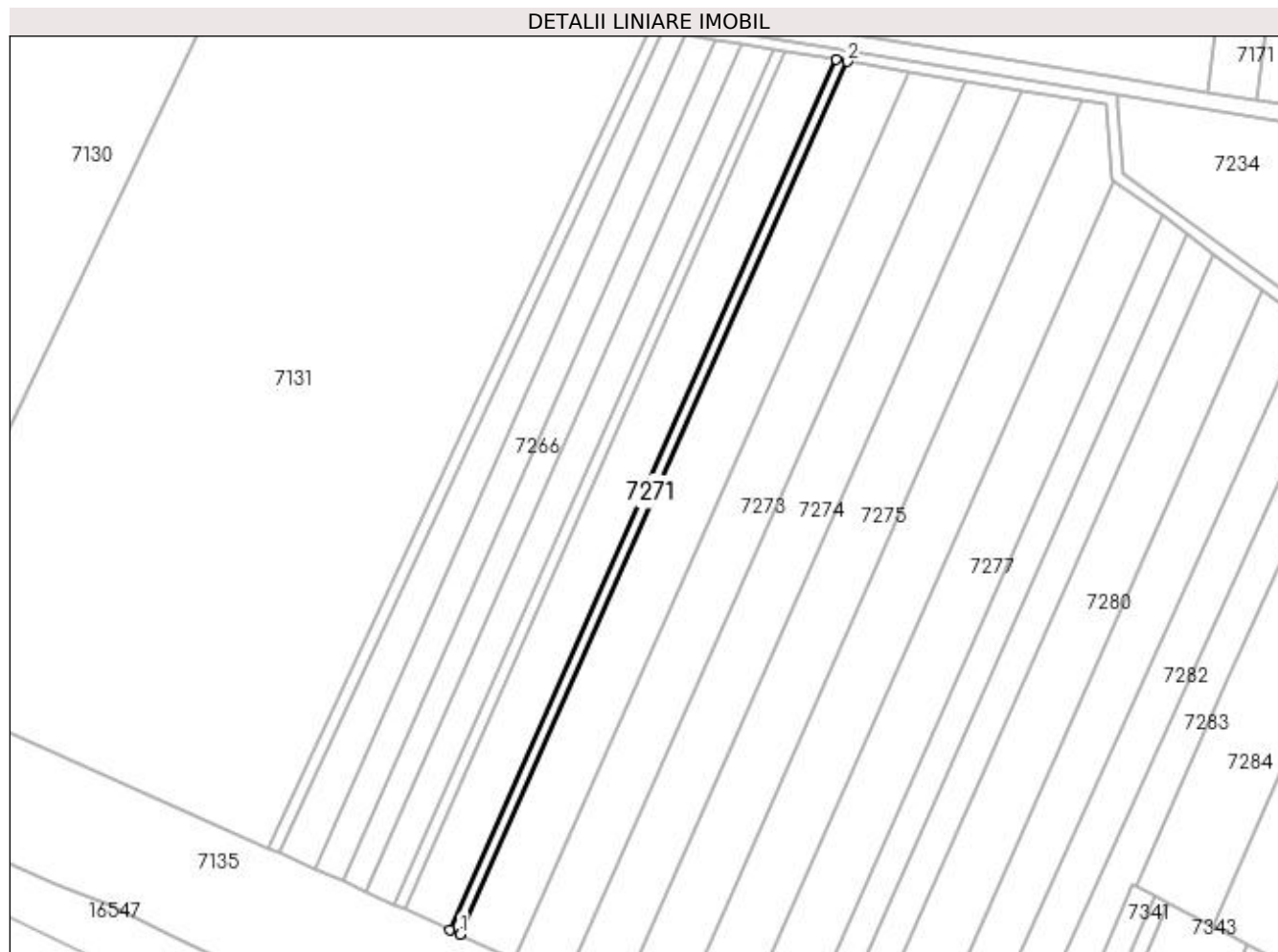
Inscrieri privind dezmembramintele dreptului de proprietate, drepturi reale de garanție și sarcini	Referințe
NU SUNT	

## Anexa Nr. 1 La Partea I

## Teren

Nr cadastral	Suprafața (mp)*	Observații / Referințe
	1.300	

\* Suprafața este determinată în planul de proiecție Stereo 70.



## Date referitoare la teren

Crt	Categorie folosință	Intra vilan	Suprafața (mp)	Tarla	Parcelă	Nr. topo	Observații / Referințe
1	arabil	NU	1.300	59/1	74	-	

## Lungime Segmente

1) Valorile lungimilor segmentelor sunt obținute din proiecție în plan.

Punct început	X / Y	Punct sfârșit	X / Y	Lungime segment (** (m)
1	426.002,961 296.728,664	2	426.139,868 297.037,266	337.608
2	426.139,868 297.037,266	3	426.135,94 297.037,922	3.982
3	426.135,94 297.037,922	4	425.999,444 296.730,247	336.593
4	425.999,444 296.730,247	1	426.002,961 296.728,664	3.857

**\*\* Lungimile segmentelor sunt determinate în planul de proiecție Stereo 70 și sunt rotunjite la 1 milimetru.**

**\*\*\* Distanța dintre puncte este formată din segmente cumulate ce sunt mai mici decât valoarea 1 milimetru.**



**DATE DESPRE IMOBILUL NR. 7272**

Oficiul de Cadastru și Publicitate Imobiliară DOLJ  
Biroul de Cadastru și Publicitate Imobiliară Craiova

**A. Partea I. Descrierea imobilului**

TEREN Extravilan

Adresa: Jud. Dolj, T59/1, P73

Nr. Crt	Nr cadastral Nr. topografic	Suprafața* (mp)	Observații / Referințe
A1		7.200	Sector cadastral:18 Teren neimprejmuit;

**B. Partea II. Proprietari și acte**

Inscrieri privitoare la dreptul de proprietate și alte drepturi reale	Referințe
/	
Act Administrativ nr. TDP 267-42780, din 14/02/1995 emis de COMISIA JUDETEANA DOLJ;	
B1	A1
Intabulare, drept de PROPRIETATE, dobandit prin Reconstituire, cota actuala 1/1, cota initiala 1/1 1) <b>MARIN CONSTANTIN</b> , LIPSĂ CNP	

**C. Partea III. SARCINI .**

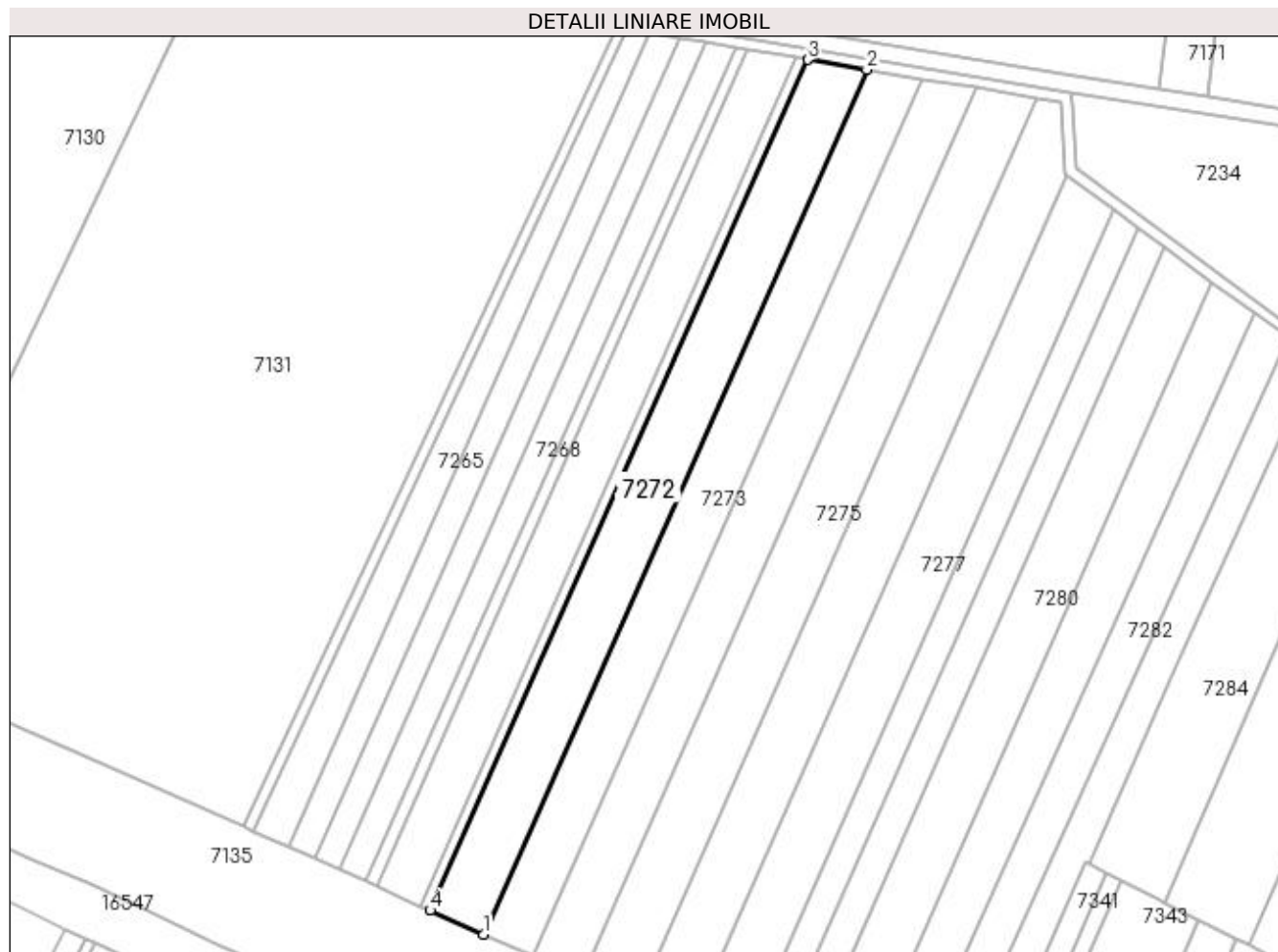
Inscrieri privind dezmembramintele dreptului de proprietate, drepturi reale de garanție și sarcini	Referințe
NU SUNT	

## Anexa Nr. 1 La Partea I

## Teren

Nr cadastral	Suprafața (mp)*	Observații / Referințe
	7.200	

\* Suprafața este determinată în planul de proiecție Stereo 70.



## Date referitoare la teren

Crt	Categorie folosință	Intra vilan	Suprafața (mp)	Tarla	Parcelă	Nr. topo	Observații / Referințe
1	arabil	NU	7.200	59/1	73	-	

## Lungime Segmente

1) Valorile lungimilor segmentelor sunt obținute din proiecție în plan.

Punct început	X / Y	Punct sfârșit	X / Y	Lungime segment (** (m)
1	426.022,249 296.719,98	2	426.161,413 297.033,67	343.174
2	426.161,413 297.033,67	3	426.139,868 297.037,266	21.843
3	426.139,868 297.037,266	4	426.002,961 296.728,664	337.608
4	426.002,961 296.728,664	1	426.022,249 296.719,98	21.152

**\*\* Lungimile segmentelor sunt determinate în planul de proiecție Stereo 70 și sunt rotunjite la 1 milimetru.**

**\*\*\* Distanța dintre puncte este formată din segmente cumulate ce sunt mai mici decât valoarea 1 milimetru.**





**DATE DESPRE IMOBILUL NR. 7273**

Oficiul de Cadastru și Publicitate Imobiliară DOLJ  
Biroul de Cadastru și Publicitate Imobiliară Craiova

**A. Partea I. Descrierea imobilului**

TEREN Extravilan

Adresa: Jud. Dolj, T59/1, P72

Nr. Crt	Nr cadastral Nr. topografic	Suprafața* (mp)	Observații / Referințe
A1		6.800	Sector cadastral:18 Teren neimprejmuit;

**B. Partea II. Proprietari și acte**

Inscrieri privitoare la dreptul de proprietate și alte drepturi reale	Referințe
/	
Act Notarial nr. CM NR.37, din 12/03/2007 emis de BNP DANUT FLORIN DRAGUSIN;	
B1	A1
Intabulare, drept de PROPRIETATE, dobandit prin Succesiune, cota actuala 1/1, cota initiala 1/1 1) NECSUTU NICOLAE	

**C. Partea III. SARCINI .**

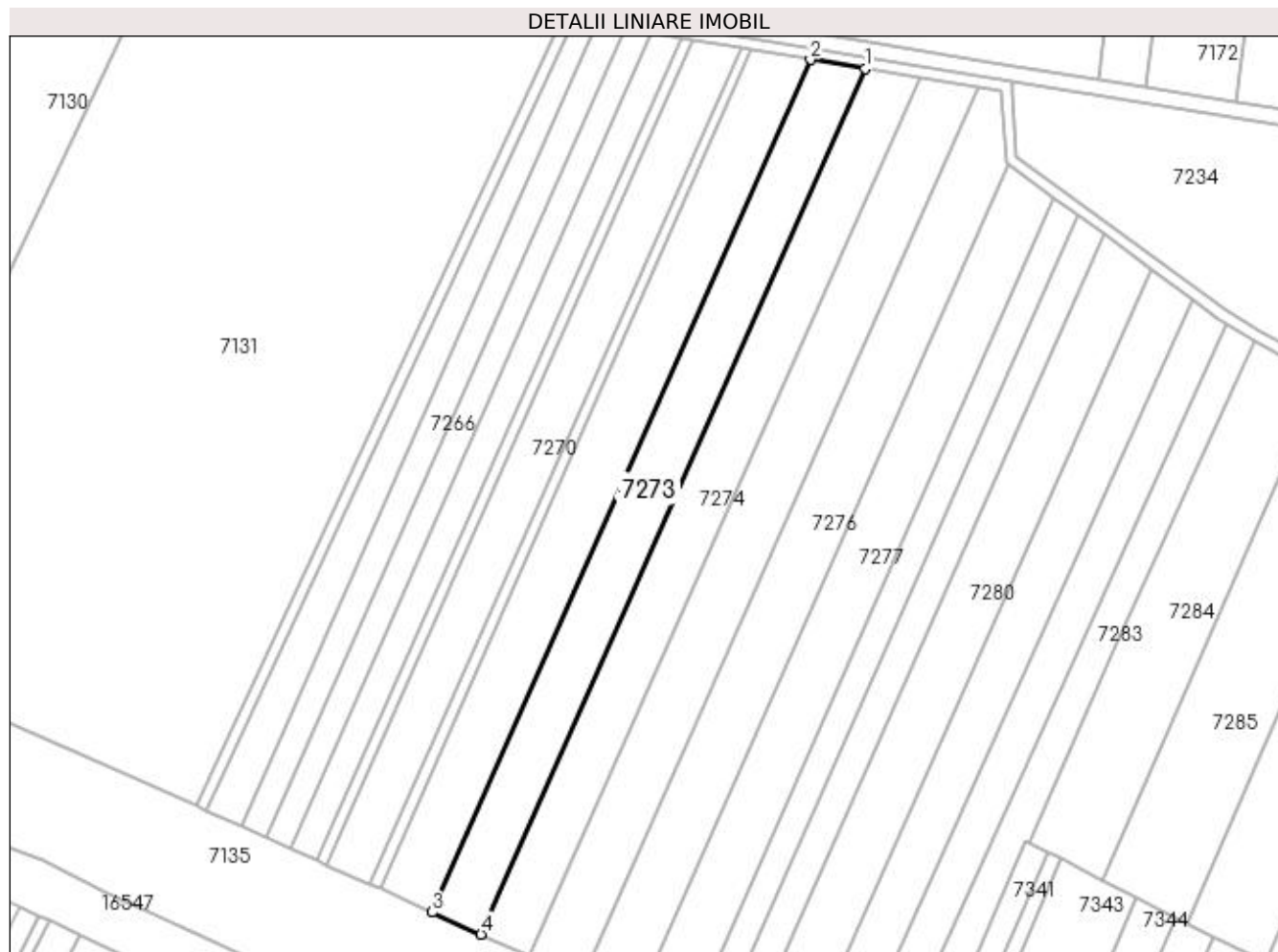
Inscrieri privind dezmembramintele dreptului de proprietate, drepturi reale de garanție și sarcini	Referințe
NU SUNT	

## Anexa Nr. 1 La Partea I

## Teren

Nr cadastral	Suprafața (mp)*	Observații / Referințe
	6.800	

\* Suprafața este determinată în planul de proiecție Stereo 70.



## Date referitoare la teren

Crt	Categorie folosință	Intra vilan	Suprafața (mp)	Tarla	Parcelă	Nr. topo	Observații / Referințe
1	arabil	NU	6.800	59/1	72	-	

## Lungime Segmente

1) Valorile lungimilor segmentelor sunt obținute din proiecție în plan.

Punct început	X / Y	Punct sfârșit	X / Y	Lungime segment (** (m)
1	426.181,445 297.030,326	2	426.161,413 297.033,67	20.309
2	426.161,413 297.033,67	3	426.022,249 296.719,98	343.174
3	426.022,249 296.719,98	4	426.040,182 296.711,906	19.667
4	426.040,182 296.711,906	1	426.181,445 297.030,326	348.349

**\*\* Lungimile segmentelor sunt determinate în planul de proiecție Stereo 70 și sunt rotunjite la 1 milimetru.**

**\*\*\* Distanța dintre puncte este formată din segmente cumulate ce sunt mai mici decât valoarea 1 milimetru.**



**DATE DESPRE IMOBILUL NR. 7274**

Oficiul de Cadastru și Publicitate Imobiliară DOLJ  
Biroul de Cadastru și Publicitate Imobiliară Craiova

**A. Partea I. Descrierea imobilului**

TEREN Extravilan

Adresa: Jud. Dolj, T59/1, P71

Nr. Crt	Nr cadastral Nr. topografic	Suprafața* (mp)	Observații / Referințe
A1		6.900	Sector cadastral:18 Teren neimprejmuț;

**B. Partea II. Proprietari și acte**

Inscrieri privitoare la dreptul de proprietate și alte drepturi reale		Referințe
/		
Act Administrativ nr. TDP 869-9579, din 20/02/1997 emis de COMISIA JUDETEANA DOLJ (CERTIFICAT DE DECES SERIA D11 NR 664851);		
B1	Intabulare, drept de PROPRIETATE, dobandit prin Reconstituire, cota actuala 1/1, cota initiala 1/1 1) MIREA ILIE, LIPSĂ CNP 2) HARASTASAN IOANA, LIPSĂ CNP 3) PRISCHING TOMA DEFUNCT:Da	A1

**C. Partea III. SARCINI .**

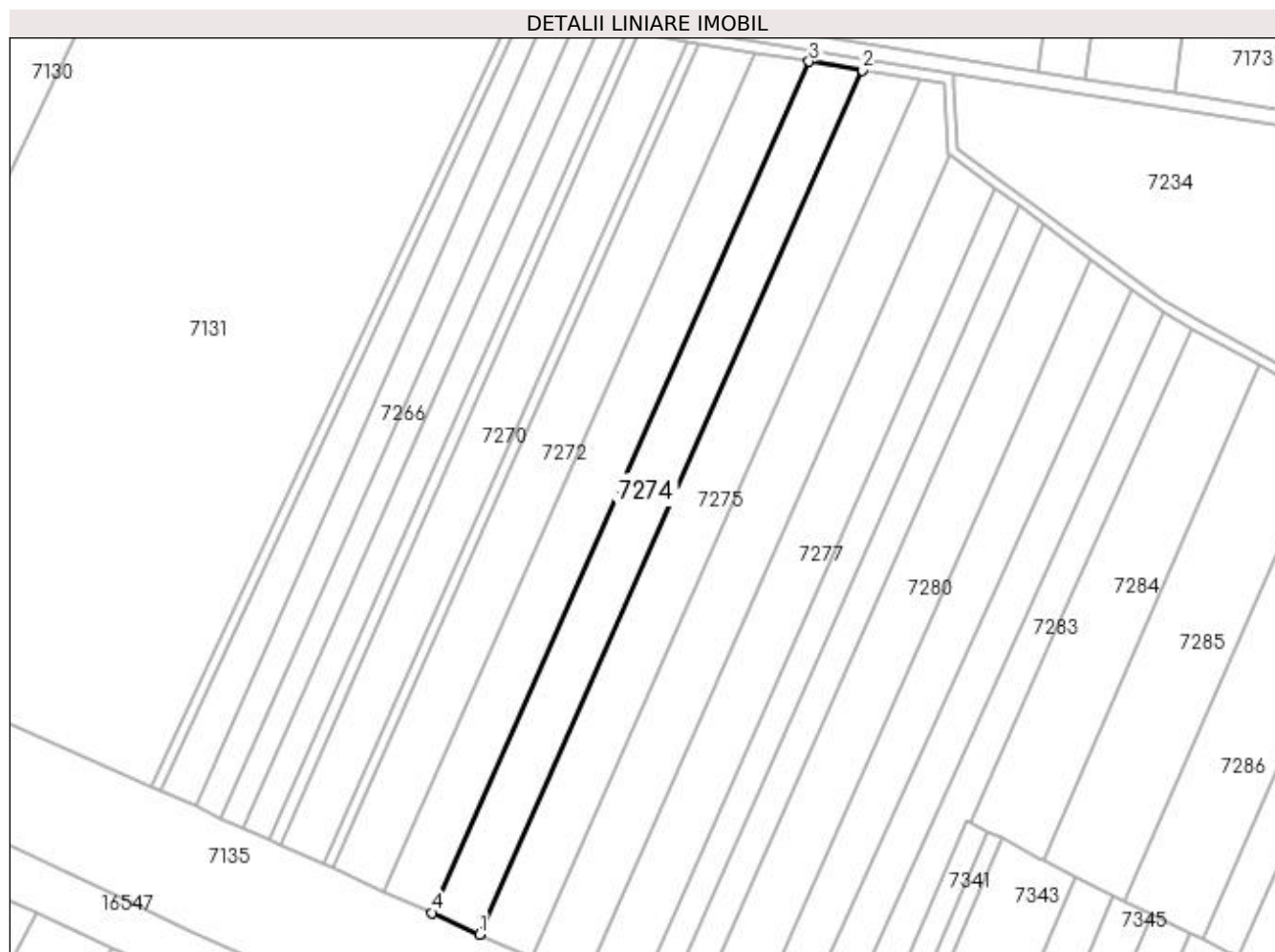
Inscrieri privind dezmembramintele dreptului de proprietate, drepturi reale de garanție și sarcini	Referințe
NU SUNT	

## Anexa Nr. 1 La Partea I

## Teren

Nr cadastral	Suprafața (mp)*	Observații / Referințe
	6.900	

\* Suprafața este determinată în planul de proiecție Stereo 70.



## Date referitoare la teren

Crt	Categorie folosință	Intravilan	Suprafața (mp)	Tarla	Parcelă	Nr. topo	Observații / Referințe
1	arabil	NU	6.900	59/1	71	-	

## Lungime Segmente

1) Valorile lungimilor segmentelor sunt obținute din proiecție în plan.

Punct început	X / Y	Punct sfârșit	X / Y	Lungime segment (** (m)
1	426.058,111 296.703,834	2	426.201,472 297.026,984	353.523
2	426.201,472 297.026,984	3	426.181,445 297.030,326	20.304
3	426.181,445 297.030,326	4	426.040,182 296.711,906	348.349
4	426.040,182 296.711,906	1	426.058,111 296.703,834	19.662

**\*\* Lungimile segmentelor sunt determinate în planul de proiecție Stereo 70 și sunt rotunjite la 1 milimetru.**

**\*\*\* Distanța dintre puncte este formată din segmente cumulate ce sunt mai mici decât valoarea 1 milimetru.**





**DATE DESPRE IMOBILUL NR. 7275**

Oficiul de Cadastru și Publicitate Imobiliară DOLJ  
Biroul de Cadastru și Publicitate Imobiliară Craiova

**A. Partea I. Descrierea imobilului**

TEREN Extravilan

Adresa: Jud. Dolj, T59/1, P70

Nr. Crt	Nr cadastral Nr. topografic	Suprafața* (mp)	Observații / Referințe
A1		7.600	Sector cadastral:18 Teren neimprejmuit;

**B. Partea II. Proprietari și acte**

Inscrieri privitoare la dreptul de proprietate și alte drepturi reale		Referințe
/		
Act Administrativ nr. TDP 924-46046, din 18/04/1997 emis de COMISIA JUDETEANA DOLJ (CERTIFICAT DE DECES SERIA DS NR 966469);		
B1	Intabulare, drept de PROPRIETATE, dobandit prin Reconstituire, cota actuala 1/1, cota initiala 1/1 1) VINTILA RADU DEFUNCT:Da	A1

**C. Partea III. SARCINI .**

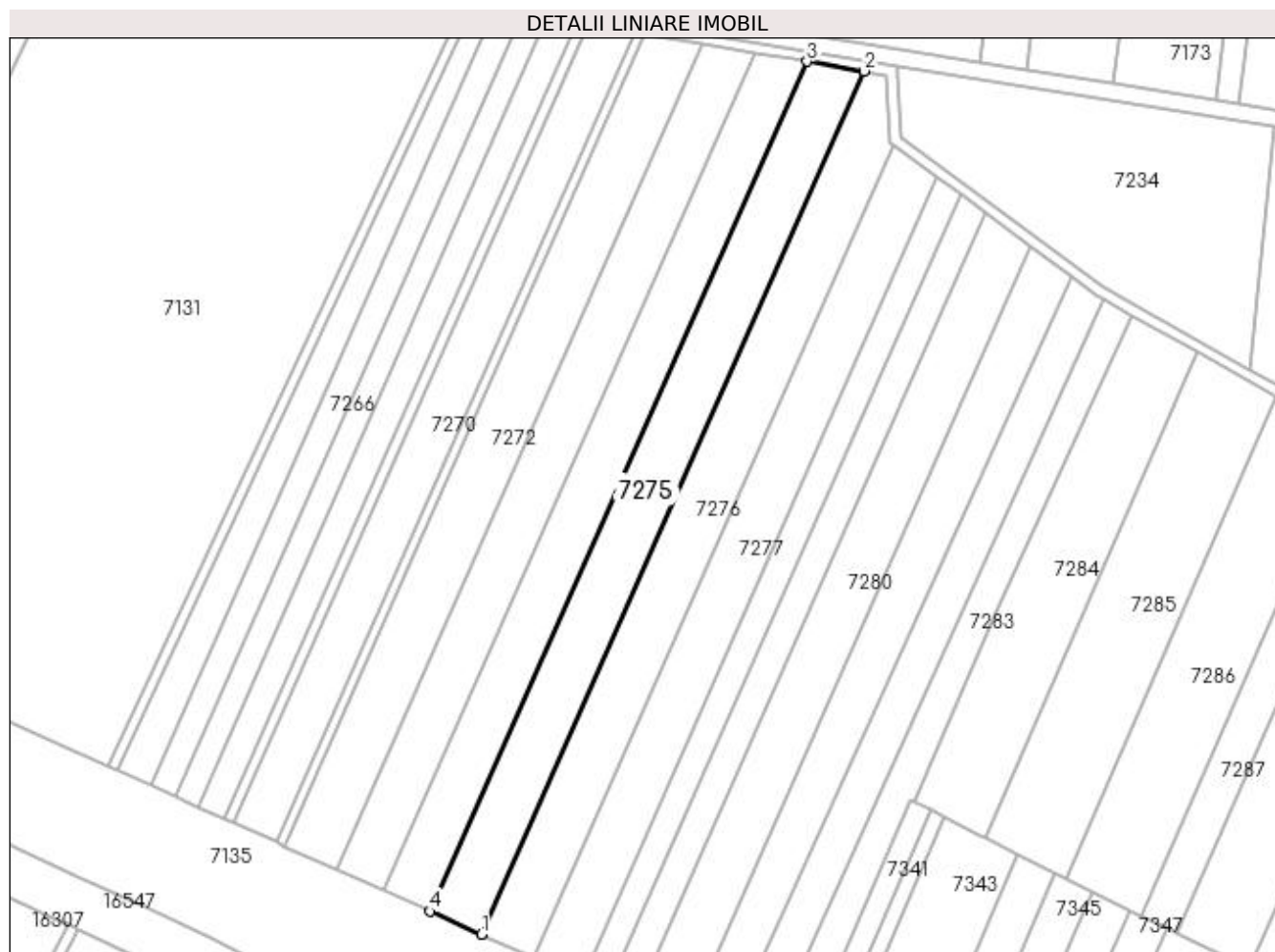
Inscrieri privind dezmembramintele dreptului de proprietate, drepturi reale de garanție și sarcini	Referințe
NU SUNT	

## Anexa Nr. 1 La Partea I

## Teren

Nr cadastral	Suprafața (mp)*	Observații / Referințe
	7.600	

\* Suprafața este determinată în planul de proiecție Stereo 70.



## Date referitoare la teren

Crt	Categorie folosință	Intravilan	Suprafața (mp)	Tarla	Parcelă	Nr. topo	Observații / Referințe
1	arabil	NU	7.600	59/1	70	-	

## Lungime Segmente

1) Valorile lungimilor segmentelor sunt obținute din proiecție în plan.

Punct început	X / Y	Punct sfârșit	X / Y	Lungime segment (** (m)
1	426.077,559 296.695,077	2	426.223,196 297.023,357	359.135
2	426.223,196 297.023,357	3	426.201,472 297.026,984	22.025
3	426.201,472 297.026,984	4	426.058,111 296.703,834	353.523
4	426.058,111 296.703,834	1	426.077,559 296.695,077	21.329

**\*\* Lungimile segmentelor sunt determinate în planul de proiecție Stereo 70 și sunt rotunjite la 1 milimetru.**

**\*\*\* Distanța dintre puncte este formată din segmente cumulate ce sunt mai mici decât valoarea 1 milimetru.**



**DATE DESPRE IMOBILUL NR. 7276**

Oficiul de Cadastru și Publicitate Imobiliară DOLJ  
Biroul de Cadastru și Publicitate Imobiliară Craiova

**A. Partea I. Descrierea imobilului**

TEREN Extravilan

Adresa: Jud. Dolj, T59/1, P69

Nr. Crt	Nr cadastral Nr. topografic	Suprafața* (mp)	Observații / Referințe
A1		7.600	Sector cadastral:18 Teren neimprejmuit;

**B. Partea II. Proprietari și acte**

Inscrieri privitoare la dreptul de proprietate și alte drepturi reale	Referințe
/	
Act Notarial nr. APV NR.986, din 19/11/2018 emis de BNP CERNOBAI EMIL (CM NR.97/24.10.2018);	
B1	A1
Intabulare, drept de PROPRIETATE, dobandit prin lesire Din Indiviziune, cota actuala 1/1, cota initiala 1/1 1) PAUN ECATERINA	

**C. Partea III. SARCINI .**

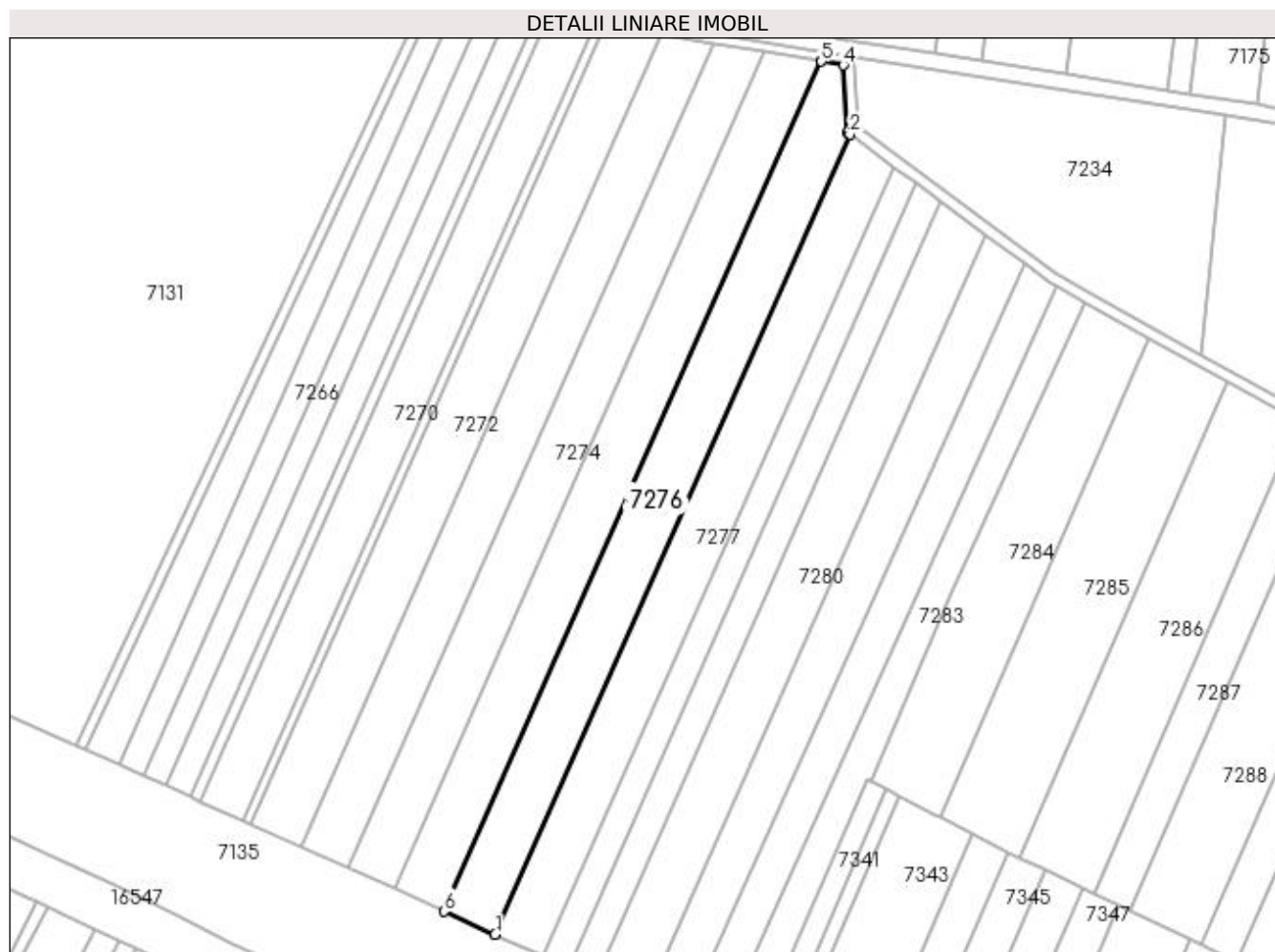
Inscrieri privind dezmembramintele dreptului de proprietate, drepturi reale de garanție și sarcini	Referințe
NU SUNT	

## Anexa Nr. 1 La Partea I

## Teren

Nr cadastral	Suprafața (mp)*	Observații / Referințe
	7.600	

\* Suprafața este determinată în planul de proiecție Stereo 70.



## Date referitoare la teren

Crt	Categorie folosință	Intra vilan	Suprafața (mp)	Tarla	Parcelă	Nr. topo	Observații / Referințe
1	arabil	NU	7.600	59/1	69	-	

## Lungime Segmente

1) Valorile lungimilor segmentelor sunt obținute din proiecție în plan.

Punct început	X / Y	Punct sfârșit	X / Y	Lungime segment (** (m)
1	426.097,176 296.686,245	2	426.234,233 296.995,186	337.978
2	426.234,233 296.995,186	3	426.233,318 296.995,859	1.136
3	426.233,318 296.995,859	4	426.231,776 297.021,925	26.112
4	426.231,776 297.021,925	5	426.223,196 297.023,357	8.698
5	426.223,196 297.023,357	6	426.077,559 296.695,077	359.135

Punct început	X / Y	Punct sfârșit	X / Y	Lungime segment (** (m)
6	426.077,559 296.695,077	1	426.097,176 296.686,245	21.513

\*\* Lungimile segmentelor sunt determinate în planul de proiecție Stereo 70 și sunt rotunjite la 1 milimetru.

\*\*\* Distanța dintre puncte este formată din segmente cumulate ce sunt mai mici decât valoarea 1 milimetru.





**DATE DESPRE IMOBILUL NR. 7277**

Oficiul de Cadastru și Publicitate Imobiliară DOLJ  
Biroul de Cadastru și Publicitate Imobiliară Craiova

**A. Partea I. Descrierea imobilului**

TEREN Extravilan

Adresa: Jud. Dolj, T59/1, P68

Nr. Crt	Nr cadastral Nr. topografic	Suprafața* (mp)	Observații / Referințe
A1		6.900	Sector cadastral:18 Teren neimprejmuit;

**B. Partea II. Proprietari și acte**

Inscrieri privitoare la dreptul de proprietate și alte drepturi reale	Referințe
/	
Act Notarial nr. CM NR.104, din 08/09/2005 emis de BNP BAZGU MARIANA;	
B1	A1
Intabulare, drept de PROPRIETATE, dobandit prin Succesiune, cota actuala 1/1, cota initiala 1/1 1) DIACONU ELENA	

**C. Partea III. SARCINI .**

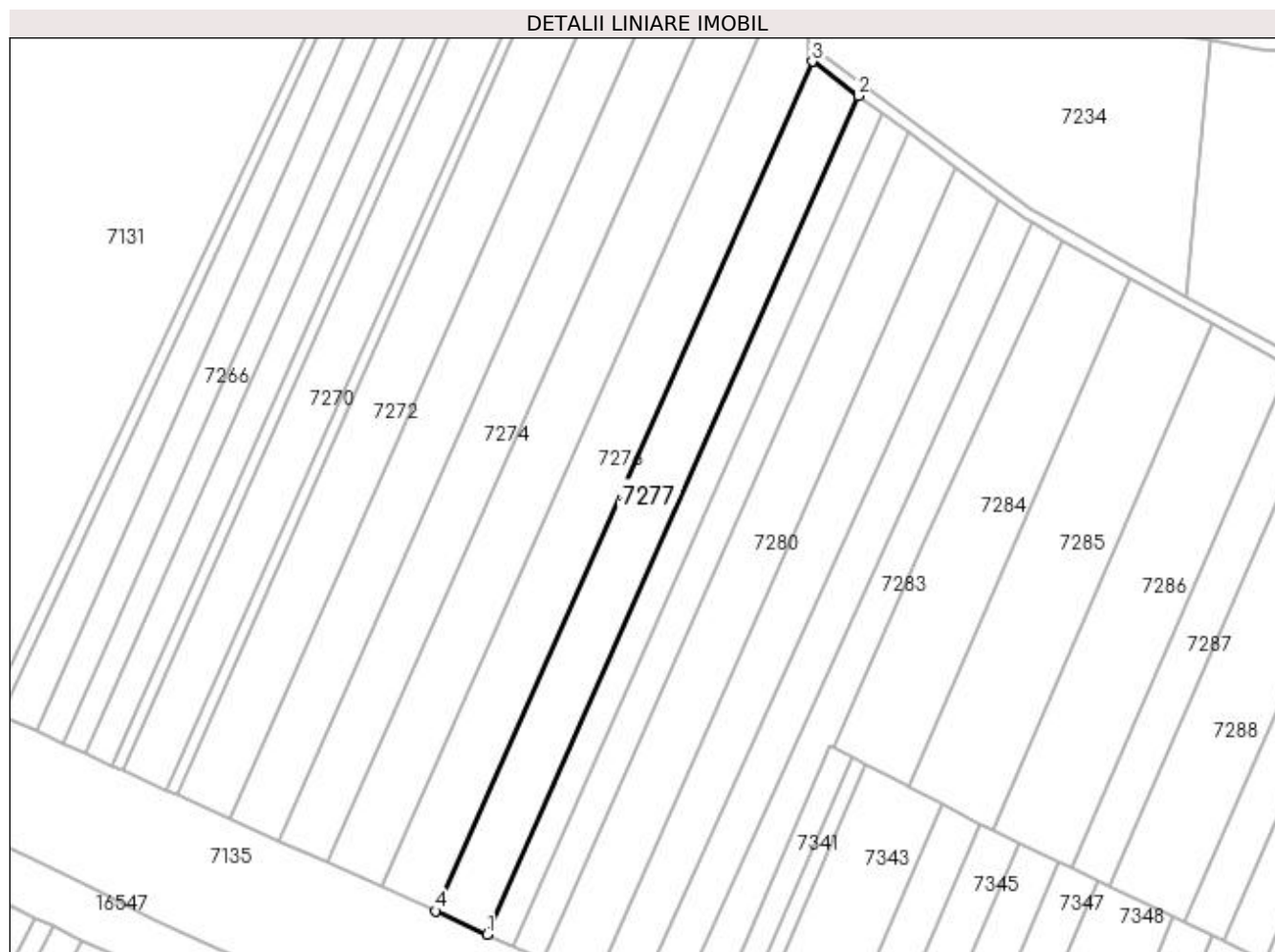
Inscrieri privind dezmembramintele dreptului de proprietate, drepturi reale de garanție și sarcini	Referințe
NU SUNT	

## Anexa Nr. 1 La Partea I

## Teren

Nr cadastral	Suprafața (mp)*	Observații / Referințe
	6.900	

\* Suprafața este determinată în planul de proiecție Stereo 70.



## Date referitoare la teren

Crt	Categorie folosință	Intra vilan	Suprafața (mp)	Tarla	Parcelă	Nr. topo	Observații / Referințe
1	arabil	NU	6.900	59/1	68	-	

## Lungime Segmente

1) Valorile lungimilor segmentelor sunt obținute din proiecție în plan.

Punct început	X / Y	Punct sfârșit	X / Y	Lungime segment (** (m)
1	426.115,914 296.677,808	2	426.251,178 296.982,706	333.554
2	426.251,178 296.982,706	3	426.234,233 296.995,186	21.045
3	426.234,233 296.995,186	4	426.097,176 296.686,245	337.978
4	426.097,176 296.686,245	1	426.115,914 296.677,808	20.55

**\*\* Lungimile segmentelor sunt determinate în planul de proiecție Stereo 70 și sunt rotunjite la 1 milimetru.**

**\*\*\* Distanța dintre puncte este formată din segmente cumulate ce sunt mai mici decât valoarea 1 milimetru.**



**DATE DESPRE IMOBILUL NR. 7278**

Oficiul de Cadastru și Publicitate Imobiliară DOLJ  
Biroul de Cadastru și Publicitate Imobiliară Craiova

**A. Partea I. Descrierea imobilului**

TEREN Extravilan

Adresa: Jud. Dolj, T59/1, P67

Nr. Crt	Nr cadastral Nr. topografic	Suprafața* (mp)	Observații / Referințe
A1		3.500	Sector cadastral:18 Teren neimprejmuit;

**B. Partea II. Proprietari și acte**

Inscrieri privitoare la dreptul de proprietate și alte drepturi reale		Referințe
/		
Act Administrativ nr. TDP 423-46024, din 02/10/1995 emis de COMISIA JUDETEANA DOLJ (CERTIFICAT DE DECES DS NR.041859);		
B1	Intabulare, drept de PROPRIETATE, dobandit prin Reconstituire, cota actuala 1/1, cota initiala 1/1 1) MITRICA ELENA DEFUNCT:Da	A1

**C. Partea III. SARCINI .**

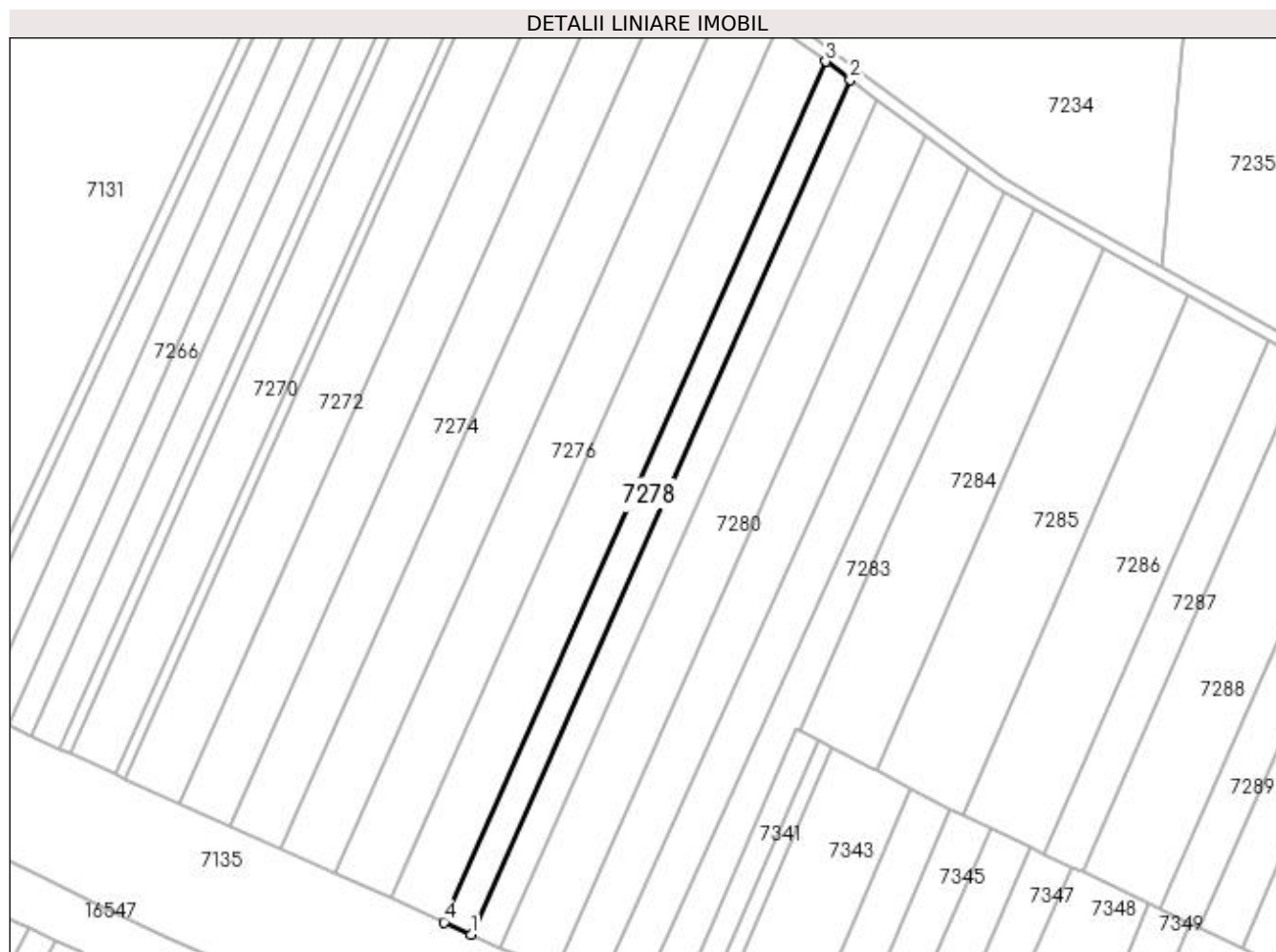
Inscrieri privind dezmembramintele dreptului de proprietate, drepturi reale de garanție și sarcini	Referințe
NU SUNT	

## Anexa Nr. 1 La Partea I

## Teren

Nr cadastral	Suprafața (mp)*	Observații / Referințe
	3.500	

\* Suprafața este determinată în planul de proiecție Stereo 70.



## Date referitoare la teren

Crt	Categorie folosință	Intra vilan	Suprafața (mp)	Tarla	Parcelă	Nr. topo	Observații / Referințe
1	arabil	NU	3.500	59/1	67	-	

## Lungime Segmente

1) Valorile lungimilor segmentelor sunt obținute din proiecție în plan.

Punct început	X / Y	Punct sfârșit	X / Y	Lungime segment (** (m)
1	426.125,515 296.673,486	2	426.259,86 296.976,311	331.288
2	426.259,86 296.976,311	3	426.251,178 296.982,706	10.782
3	426.251,178 296.982,706	4	426.115,914 296.677,808	333.554
4	426.115,914 296.677,808	1	426.125,515 296.673,486	10.529

**\*\* Lungimile segmentelor sunt determinate în planul de proiecție Stereo 70 și sunt rotunjite la 1 milimetru.**

**\*\*\* Distanța dintre puncte este formată din segmente cumulate ce sunt mai mici decât valoarea 1 milimetru.**





**DATE DESPRE IMOBILUL NR. 7279**

Oficiul de Cadastru și Publicitate Imobiliară DOLJ  
Biroul de Cadastru și Publicitate Imobiliară Craiova

**A. Partea I. Descrierea imobilului**

TEREN Extravilan

Adresa: Jud. Dolj, T59/1, P66

Nr. Crt	Nr cadastral Nr. topografic	Suprafața* (mp)	Observații / Referințe
A1		3.800	Sector cadastral:18 Teren neimprejmuit;

**B. Partea II. Proprietari și acte**

Inscrieri privitoare la dreptul de proprietate și alte drepturi reale		Referințe
/		
Act Notarial nr. APV 202, din 28/01/2020 emis de BNP IONASCU NICOLAE (CM NR.7/05.08.2019; CM NR. 156/07.08.2000);		
B1	Intabulare, drept de PROPRIETATE, dobandit prin lesire Din Indiviziune, cota actuala 1/1, cota initiala 1/1 1) STEFAN DANIELA	A1

**C. Partea III. SARCINI .**

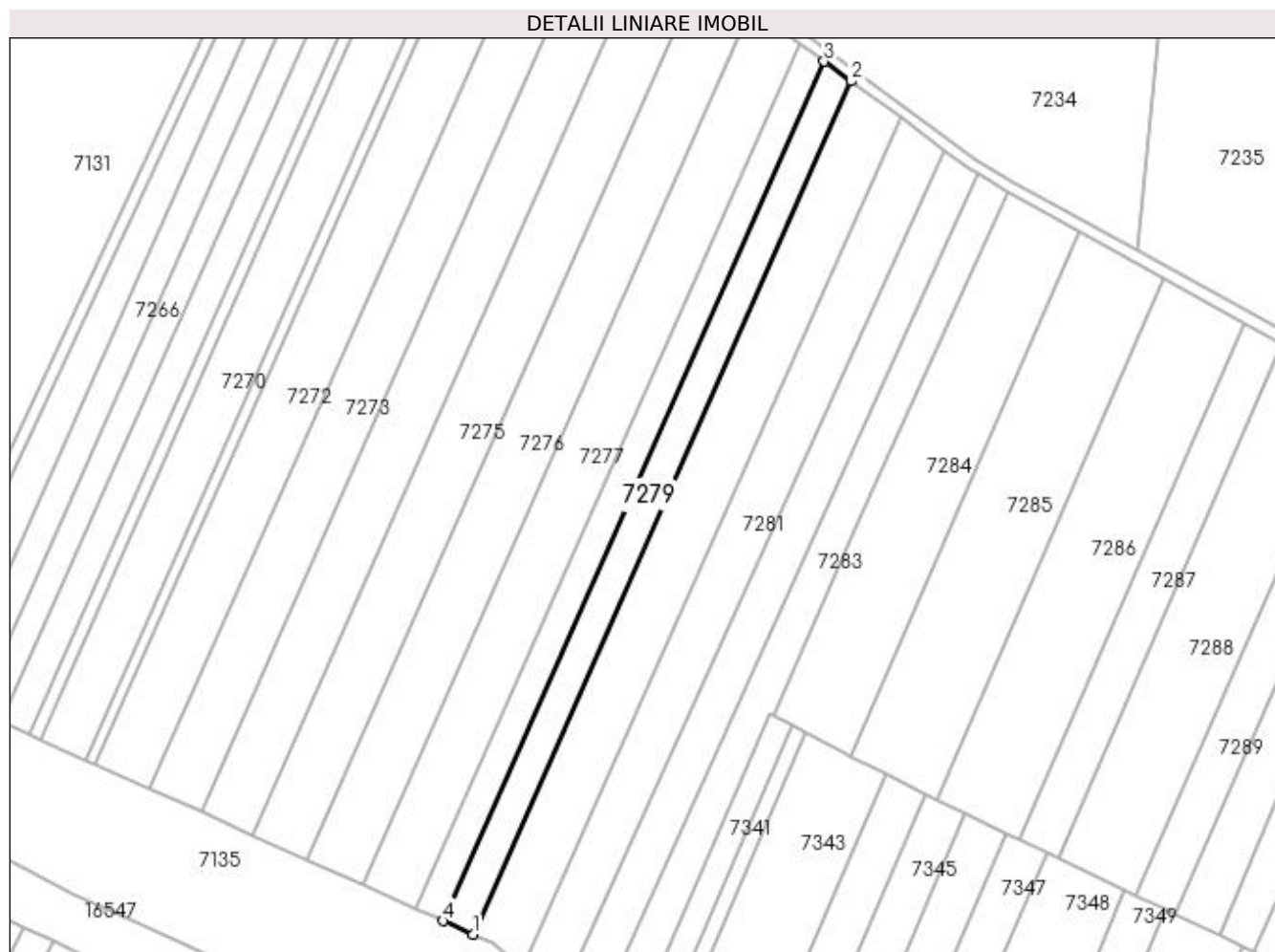
Inscrieri privind dezmembramintele dreptului de proprietate, drepturi reale de garanție și sarcini	Referințe
NU SUNT	

## Anexa Nr. 1 La Partea I

## Teren

Nr cadastral	Suprafața (mp)*	Observații / Referințe
	3.800	

\* Suprafața este determinată în planul de proiecție Stereo 70.



## Date referitoare la teren

Crt	Categorie folosință	Intra vilan	Suprafața (mp)	Tarla	Parcelă	Nr. topo	Observații / Referințe
1	arabil	NU	3.800	59/1	66	-	

## Lungime Segmente

1) Valorile lungimilor segmentelor sunt obținute din proiecție în plan.

Punct început	X / Y	Punct sfârșit	X / Y	Lungime segment (** (m)
1	426.136,014 296.668,759	2	426.269,353 296.969,319	328.81
2	426.269,353 296.969,319	3	426.259,86 296.976,311	11.791
3	426.259,86 296.976,311	4	426.125,515 296.673,486	331.288
4	426.125,515 296.673,486	1	426.136,014 296.668,759	11.514

**\*\* Lungimile segmentelor sunt determinate în planul de proiecție Stereo 70 și sunt rotunjite la 1 milimetru.**

**\*\*\* Distanța dintre puncte este formată din segmente cumulate ce sunt mai mici decât valoarea 1 milimetru.**



**DATE DESPRE IMOBILUL NR. 7280**

Oficiul de Cadastru și Publicitate Imobiliară DOLJ  
Biroul de Cadastru și Publicitate Imobiliară Craiova

**A. Partea I. Descrierea imobilului**

TEREN Extravilan

Adresa: Jud. Dolj, T.59/1, P.65

Nr. Crt	Nr cadastral Nr. topografic	Suprafața* (mp)	Observații / Referințe
A1	34991	6.900	Sector cadastral:18 Teren neimprejmuit;

**B. Partea II. Proprietari și acte**

Inscrieri privitoare la dreptul de proprietate și alte drepturi reale		Referințe
<b>219537 / 27/10/2020</b>		
Act Notarial nr. CONTRACT DE INTRETINERE AUT NR 1506, din 05/08/2004 emis de BNP PAPA EUGENIA (ACT ADMINISTRATIV NR CERTIFICAT DE DECES NR 30 DIN 26.03.2006, EMIS DE PRIMARIA LEU);		
B1	Intabulare, drept de PROPRIETATE, dobandit prin Conventie, cota actuala 1/1, cota initiala 1/1	A1
	1) MITU DAN 2) MITU MARIA	

**C. Partea III. SARCINI .**

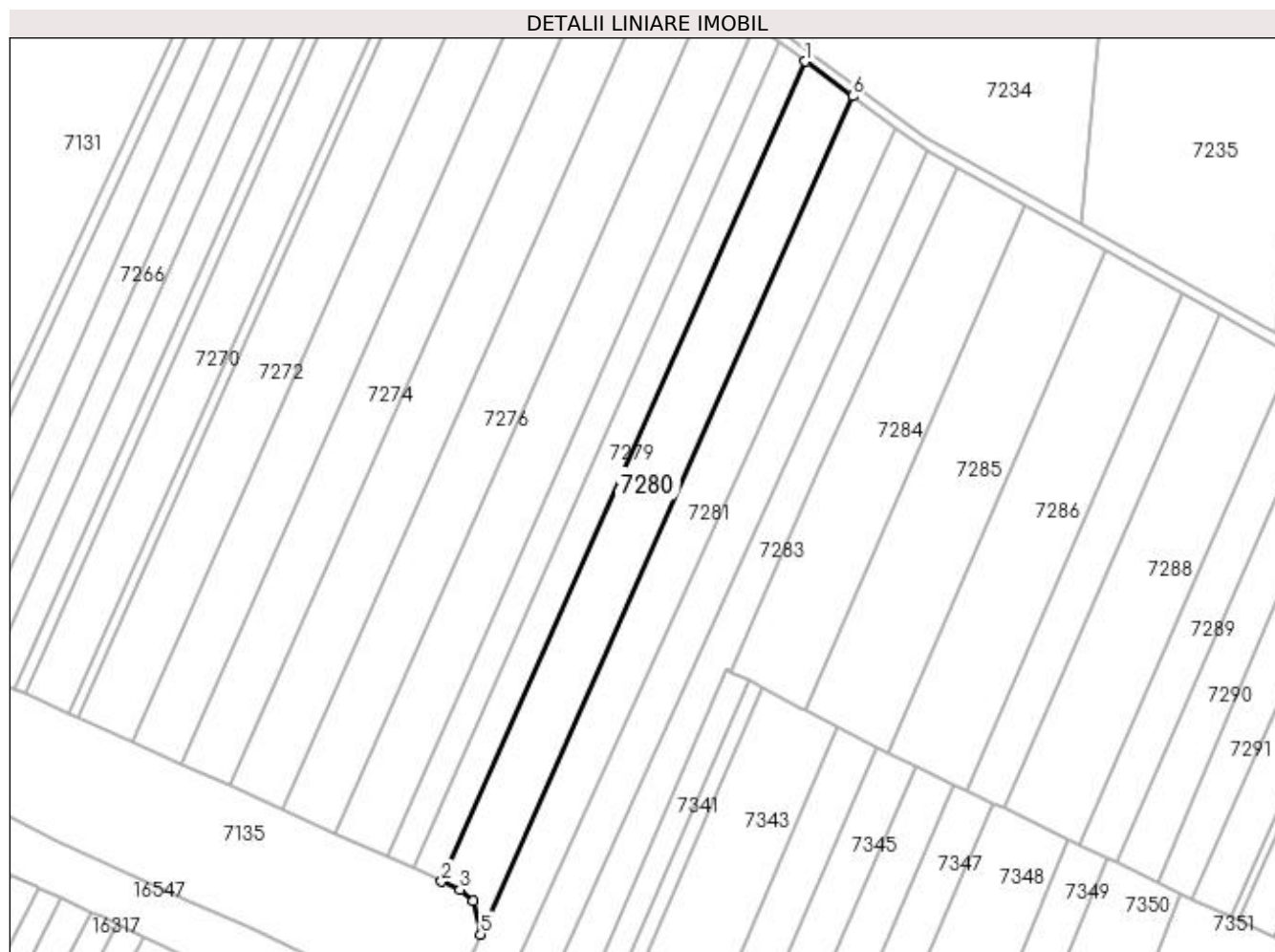
Inscrieri privind dezmembramintele dreptului de proprietate, drepturi reale de garanție și sarcini	Referințe
NU SUNT	

## Anexa Nr. 1 La Partea I

## Teren

Nr cadastral	Suprafața (mp)*	Observații / Referințe
34991	6.900	

\* Suprafața este determinată în planul de proiecție Stereo 70.



## Date referitoare la teren

Crt	Categorie folosință	Intra vilan	Suprafața (mp)	Tarla	Parcelă	Nr. topo	Observații / Referințe
1	arabil	NU	6.900	59/1	65	-	

## Lungime Segmente

1) Valorile lungimilor segmentelor sunt obținute din proiecție în plan.

Punct început	X / Y	Punct sfârșit	X / Y	Lungime segment (** (m)
1	426.269,353 296.969,319	2	426.136,014 296.668,759	328.81
2	426.136,014 296.668,759	3	426.142,748 296.665,727	7.385
3	426.142,748 296.665,727	4	426.147,546 296.661,694	6.268
4	426.147,546 296.661,694	5	426.150,26 296.649,348	12.641
5	426.150,26 296.649,348	6	426.286,686 296.956,564	336.146

Punct început	X / Y	Punct sfârșit	X / Y	Lungime segment (** (m)
6	426.286,686 296.956,564	1	426.269,353 296.969,319	21.52

\*\* Lungimile segmentelor sunt determinate în planul de proiecție Stereo 70 și sunt rotunjite la 1 milimetru.

\*\*\* Distanța dintre puncte este formată din segmente cumulate ce sunt mai mici decât valoarea 1 milimetru.





**DATE DESPRE IMOBILUL NR. 7281**

Oficiul de Cadastru și Publicitate Imobiliară DOLJ  
Biroul de Cadastru și Publicitate Imobiliară Craiova

**A. Partea I. Descrierea imobilului**

TEREN Extravilan

Adresa: Jud. Dolj, T59/1, P64

Nr. Crt	Nr cadastral Nr. topografic	Suprafața* (mp)	Observații / Referințe
A1		6.400	Sector cadastral:18 Teren neimprejmuit;

**B. Partea II. Proprietari și acte**

Inscrieri privitoare la dreptul de proprietate și alte drepturi reale		Referințe
/		
Act Administrativ nr. TDP 1345-45303, din 02/09/1997 emis de COMISIA JUDETEANA DOLJ (CERTIFICAT DE DECES D9 NR.632631);		
B1	Intabulare, drept de PROPRIETATE, dobandit prin Reconstituire, cota actuala 1/1, cota initiala 1/1 1) ION MARIA, LIPSĂ CNP DEFUNCT:Da	A1

**C. Partea III. SARCINI .**

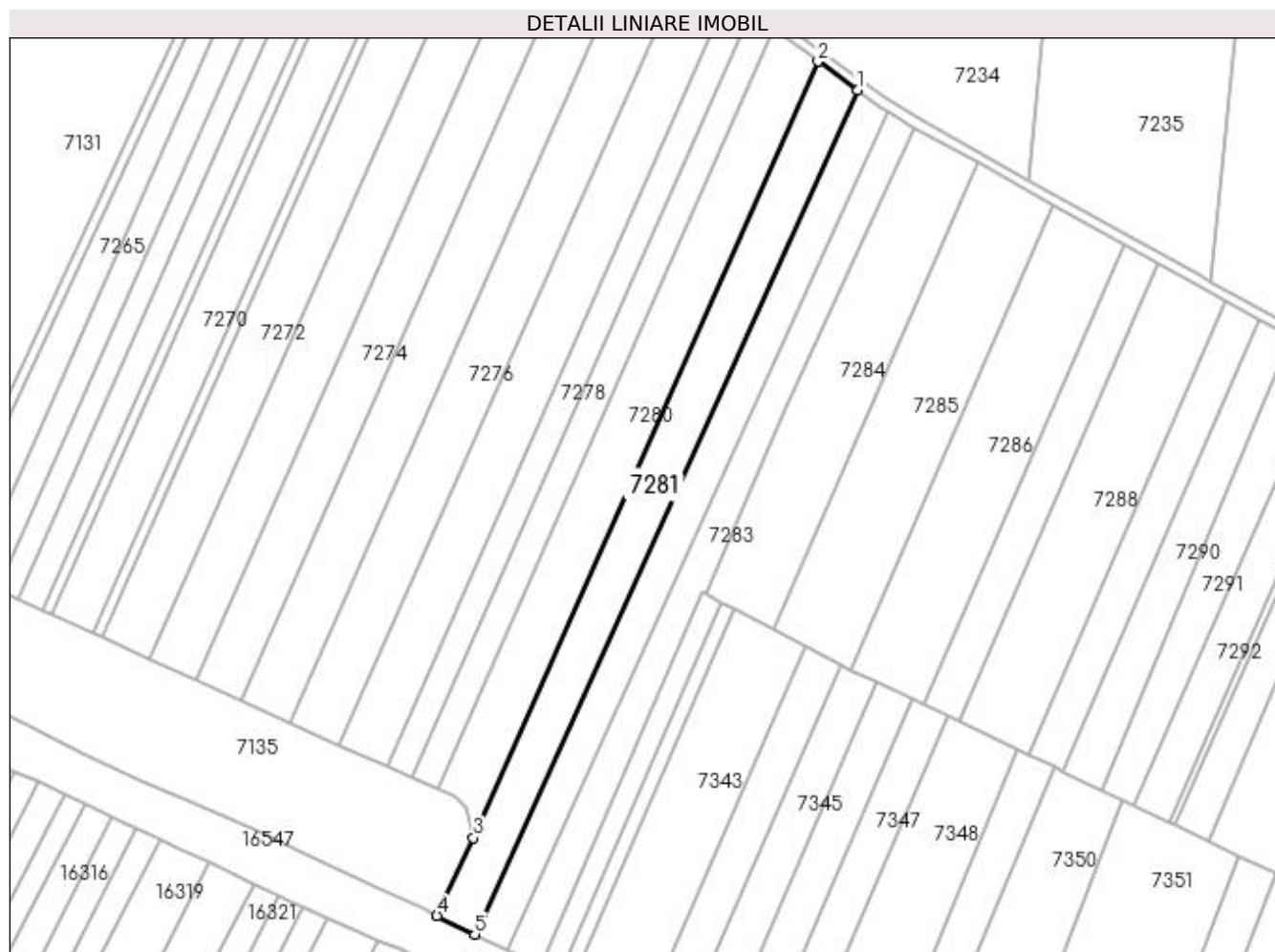
Inscrieri privind dezmembramintele dreptului de proprietate, drepturi reale de garanție și sarcini	Referințe
NU SUNT	

## Anexa Nr. 1 La Partea I

## Teren

Nr cadastral	Suprafața (mp)*	Observații / Referințe
	6.400	

\* Suprafața este determinată în planul de proiecție Stereo 70.



## Date referitoare la teren

Crt	Categorie folosință	Intra vilan	Suprafața (mp)	Tarla	Parcelă	Nr. topo	Observații / Referințe
1	arabil	NU	6.400	59/1	64	-	

## Lungime Segmente

1) Valorile lungimilor segmentelor sunt obținute din proiecție în plan.

Punct început	X / Y	Punct sfârșit	X / Y	Lungime segment (** (m)
1	426.302,16 296.945,161	2	426.286,686 296.956,564	19.222
2	426.286,686 296.956,564	3	426.150,26 296.649,348	336.146
3	426.150,26 296.649,348	4	426.135,751 296.618,541	34.052
4	426.135,751 296.618,541	5	426.150,7 296.611,205	16.652
5	426.150,7 296.611,205	1	426.302,16 296.945,161	366.697

**\*\* Lungimile segmentelor sunt determinate în planul de proiecție Stereo 70 și sunt rotunjite la 1 milimetru.**

**\*\*\* Distanța dintre puncte este formată din segmente cumulate ce sunt mai mici decât valoarea 1 milimetru.**



**DATE DESPRE IMOBILUL NR. 7282**

Oficiul de Cadastru și Publicitate Imobiliară DOLJ  
Biroul de Cadastru și Publicitate Imobiliară Craiova

**A. Partea I. Descrierea imobilului**

TEREN Extravilan

Adresa: Jud. Dolj, T59/1, P63

Nr. Crt	Nr cadastral Nr. topografic	Suprafața* (mp)	Observații / Referințe
A1		5.300	Sector cadastral:18 Teren neimprejmuit;

**B. Partea II. Proprietari și acte**

Inscrieri privitoare la dreptul de proprietate și alte drepturi reale		Referințe
/		
Act Notarial nr. APV 2509, din 23/10/2018 emis de BNP ZAVOI AURELIAN PAUL (TDP 245-42780/10.02.1995; CM 158/23.10.2018);		
B1	Intabulare, drept de PROPRIETATE, dobandit prin lesire Din Indiviziune, cota actuala 1/1, cota initiala 1/1 1) VINTILA VERGINEL-GEORGE	A1

**C. Partea III. SARCINI .**

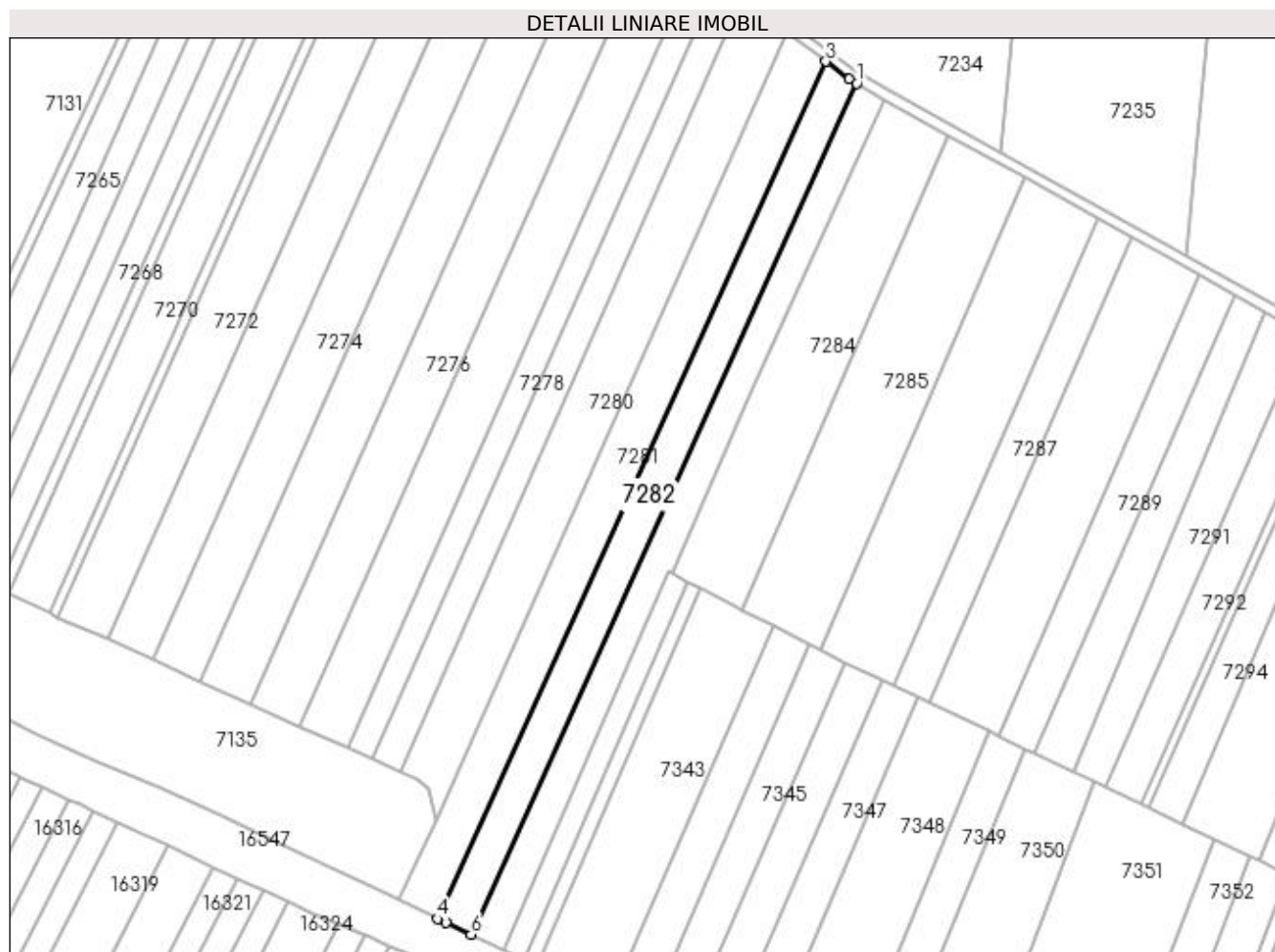
Inscrieri privind dezmembramintele dreptului de proprietate, drepturi reale de garanție și sarcini	Referințe
NU SUNT	

## Anexa Nr. 1 La Partea I

## Teren

Nr cadastral	Suprafața (mp)*	Observații / Referințe
	5.300	

\* Suprafața este determinată în planul de proiecție Stereo 70.



## Date referitoare la teren

Crt	Categorie folosință	Intra vilan	Suprafața (mp)	Tarla	Parcelă	Nr. topo	Observații / Referințe
1	arabil	NU	5.300	59/1	63	-	

## Lungime Segmente

1) Valorile lungimilor segmentelor sunt obținute din proiecție în plan.

Punct început	X / Y	Punct sfârșit	X / Y	Lungime segment (** (m)
1	426.314,242 296.936,672	2	426.311,383 296.938,364	3.322
2	426.311,383 296.938,364	3	426.302,16 296.945,161	11.457
3	426.302,16 296.945,161	4	426.150,7 296.611,205	366.697
4	426.150,7 296.611,205	5	426.154,008 296.609,582	3.685
5	426.154,008 296.609,582	6	426.163,869 296.605,114	10.826

Punct început	X / Y	Punct sfârşit	X / Y	Lungime segment (** (m)
6	426.163,869 296.605,114	1	426.314,242 296.936,672	364.064

\*\* Lungimile segmentelor sunt determinate în planul de proiecție Stereo 70 și sunt rotunjite la 1 milimetru.

\*\*\* Distanța dintre puncte este formată din segmente cumulate ce sunt mai mici decât valoarea 1 milimetru.





**DATE DESPRE IMOBILUL NR. 7283**

Oficiul de Cadastru și Publicitate Imobiliară DOLJ  
Biroul de Cadastru și Publicitate Imobiliară Craiova

**A. Partea I. Descrierea imobilului**

TEREN Extravilan

Adresa: Jud. Dolj, T59/1, P62/1

Nr. Crt	Nr cadastral Nr. topografic	Suprafața* (mp)	Observații / Referințe
A1		4.600	Sector cadastral:18 Teren neimprejmuit;

**B. Partea II. Proprietari și acte**

Inscrieri privitoare la dreptul de proprietate și alte drepturi reale	Referințe
/	
Act Notarial nr. CM NR.183, din 28/12/2005 emis de BNP IONICA VERGICA;	
B1	A1
Intabulare, drept de PROPRIETATE, dobandit prin Succesiune, cota actuala 1/1, cota initiala 1/1 1) NEACSU ION	

**C. Partea III. SARCINI .**

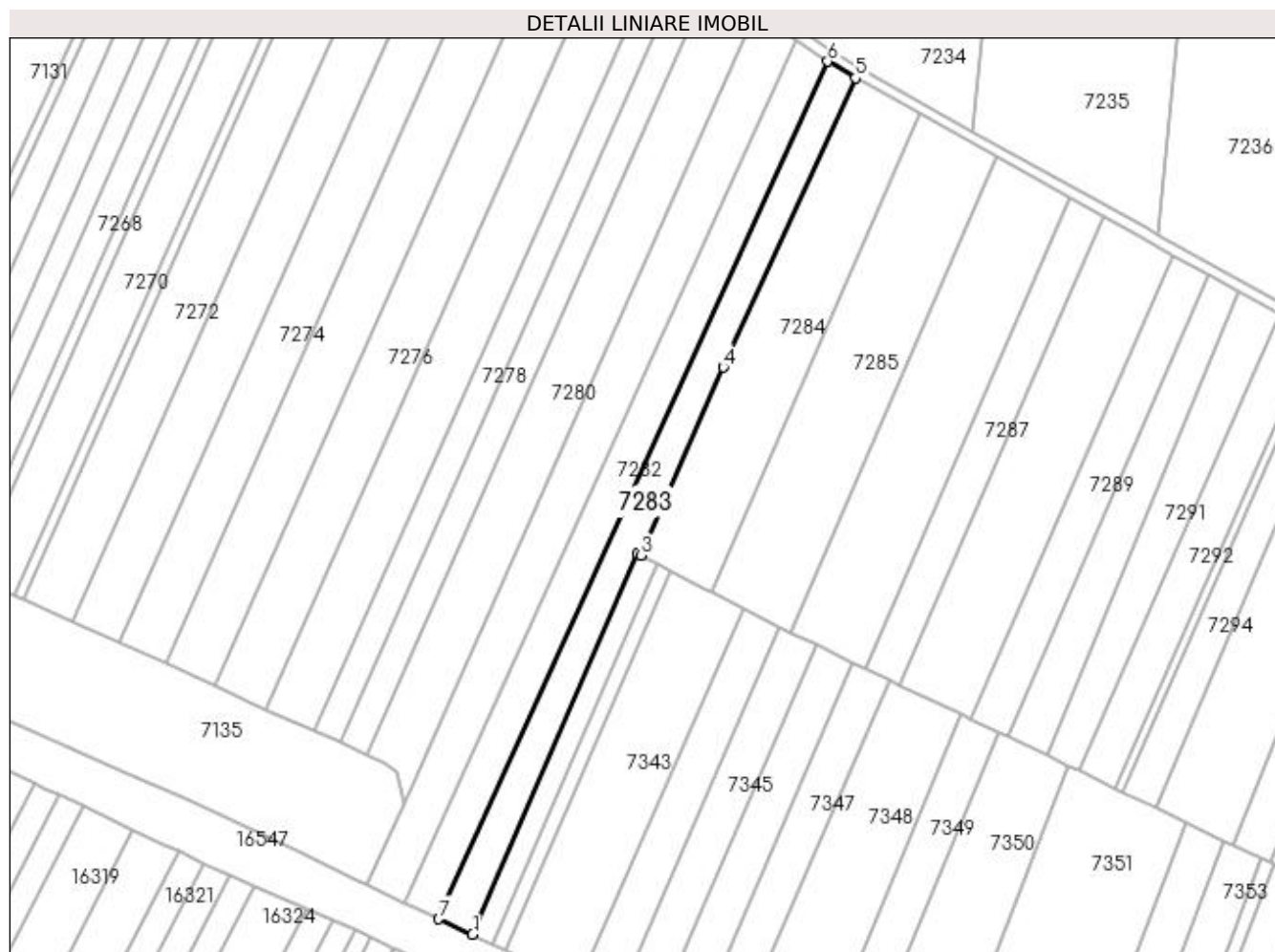
Inscrieri privind dezmembramintele dreptului de proprietate, drepturi reale de garanție și sarcini	Referințe
NU SUNT	

## Anexa Nr. 1 La Partea I

## Teren

Nr cadastral	Suprafața (mp)*	Observații / Referințe
	4.600	

\* Suprafața este determinată în planul de proiecție Stereo 70.



## Date referitoare la teren

Crt	Categorie folosință	Intra vilan	Suprafața (mp)	Tarla	Parcelă	Nr. topo	Observații / Referințe
1	arabil	NU	4.600	59/1	62/1	-	

## Lungime Segmente

1) Valorile lungimilor segmentelor sunt obținute din proiecție în plan.

Punct început	X / Y	Punct sfârșit	X / Y	Lungime segment (** (m)
1	426.176,899 296.599,217	2	426.240,775 296.746,398	160.444
2	426.240,775 296.746,398	3	426.242,166 296.745,673	1.569
3	426.242,166 296.745,673	4	426.273,859 296.818,469	79.396
4	426.273,859 296.818,469	5	426.324,99 296.930,309	122.973
5	426.324,99 296.930,309	6	426.314,242 296.936,672	12.491

Punct început	X / Y	Punct sfârșit	X / Y	Lungime segment (** (m)
6	426.314,242 296.936,672	7	426.163,869 296.605,114	364.064
7	426.163,869 296.605,114	1	426.176,899 296.599,217	14.302

\*\* Lungimile segmentelor sunt determinate în planul de proiecție Stereo 70 și sunt rotunjite la 1 milimetru.

\*\*\* Distanța dintre puncte este formată din segmente cumulate ce sunt mai mici decât valoarea 1 milimetru.



**DATE DESPRE IMOBILUL NR. 7284**

Oficiul de Cadastru și Publicitate Imobiliară DOLJ  
Biroul de Cadastru și Publicitate Imobiliară Craiova

**A. Partea I. Descrierea imobilului**

TEREN Extravilan

Adresa: Jud. Dolj, T59/1, P78

Nr. Crt	Nr cadastral Nr. topografic	Suprafața* (mp)	Observații / Referințe
A1		6.000	Sector cadastral:18 Teren neimprejmit;

**B. Partea II. Proprietari și acte**

Inscrieri privitoare la dreptul de proprietate și alte drepturi reale		Referințe
/		
Act Administrativ nr. TDP 3327, din 23/06/2005 emis de COMISIA JUDETEANA DOLJ (CERTIFICAT DE DECES D10 NR.023135);		
B1	Intabulare, drept de PROPRIETATE, dobandit prin Reconstituire, cota actuala 1/1, cota initiala 1/1 1) ILIESCU AURELIA DEFUNCT:Da 2) STANCU ELENA, LIPSĂ CNP 3) ROVINARU MARIA, LIPSĂ CNP	A1

**C. Partea III. SARCINI .**

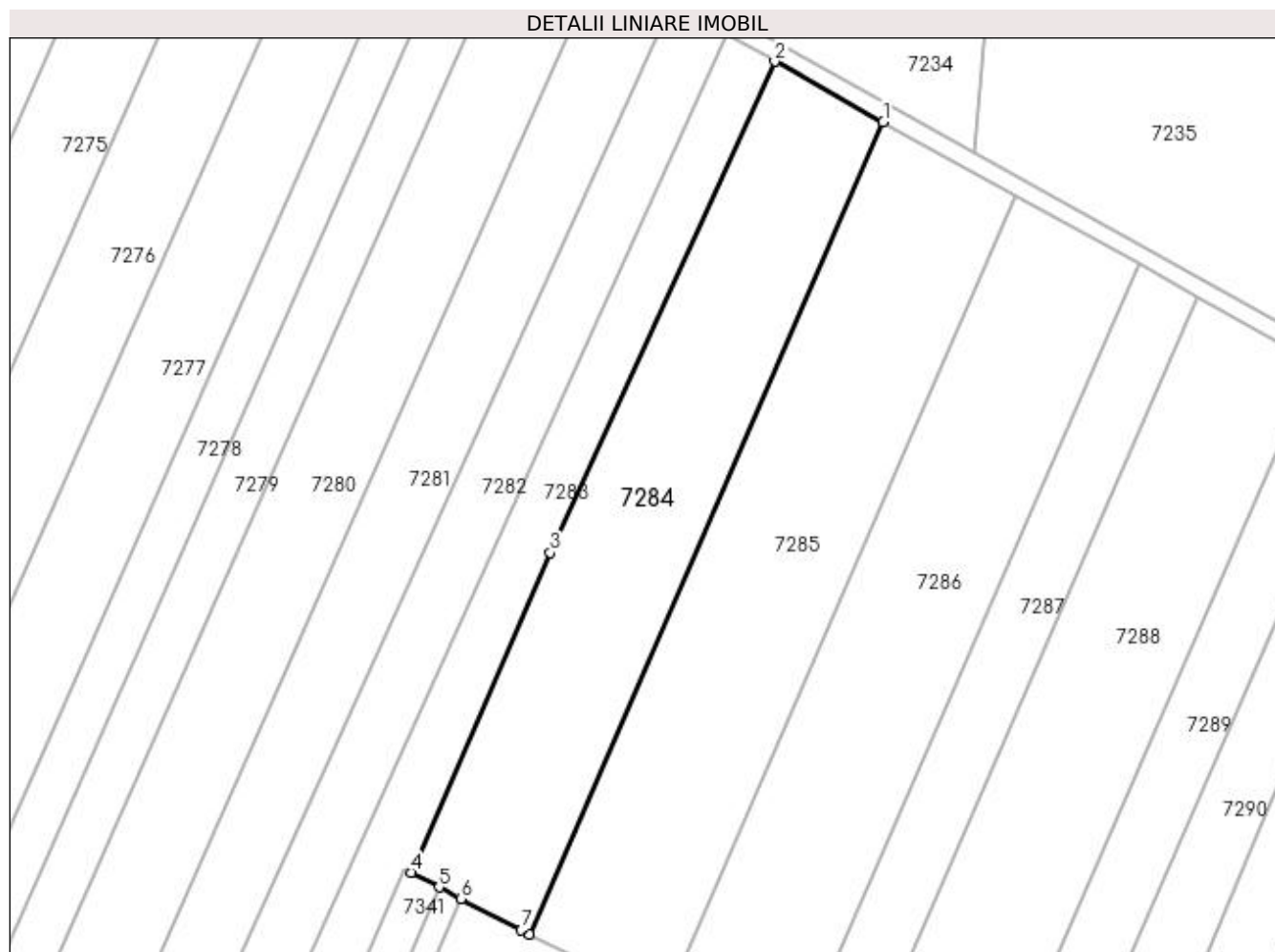
Inscrieri privind dezmembramintele dreptului de proprietate, drepturi reale de garanție și sarcini	Referințe
NU SUNT	

## Anexa Nr. 1 La Partea I

## Teren

Nr cadastral	Suprafața (mp)*	Observații / Referințe
	6.000	

\* Suprafața este determinată în planul de proiecție Stereo 70.



## Date referitoare la teren

Crt	Categorie folosință	Intra vilan	Suprafața (mp)	Tarla	Parcelă	Nr. topo	Observații / Referințe
1	arabil	NU	6.000	59/1	78	-	

## Lungime Segmente

1) Valorile lungimilor segmentelor sunt obținute din proiecție în plan.

Punct început	X / Y	Punct sfârșit	X / Y	Lungime segment (** (m)
1	426.349,686 296.916,573	2	426.324,99 296.930,309	28.258
2	426.324,99 296.930,309	3	426.273,859 296.818,469	122.973
3	426.273,859 296.818,469	4	426.242,166 296.745,673	79.396
4	426.242,166 296.745,673	5	426.248,54 296.742,352	7.187
5	426.248,54 296.742,352	6	426.253,539 296.739,747	5.638

Punct început	X / Y	Punct sfârșit	X / Y	Lungime segment (** (m)
6	426.253,539 296.739,747	7	426.267,226 296.732,615	15.433
7	426.267,226 296.732,615	8	426.269,158 296.731,619	2.174
8	426.269,158 296.731,619	1	426.349,686 296.916,573	201.725

\*\* Lungimile segmentelor sunt determinate în planul de proiecție Stereo 70 și sunt rotunjite la 1 milimetru.

\*\*\* Distanța dintre puncte este formată din segmente cumulate ce sunt mai mici decât valoarea 1 milimetru.





**DATE DESPRE IMOBILUL NR. 7285**

Oficiul de Cadastru și Publicitate Imobiliară DOLJ  
Biroul de Cadastru și Publicitate Imobiliară Craiova

**A. Partea I. Descrierea imobilului**

TEREN Extravilan

Adresa: Jud. Dolj, T59/1, P79

Nr. Crt	Nr cadastral Nr. topografic	Suprafața* (mp)	Observații / Referințe
A1		6.900	Sector cadastral:18 Teren neimprejmuit;

**B. Partea II. Proprietari și acte**

Inscrieri privitoare la dreptul de proprietate și alte drepturi reale		Referințe
/		
Act Administrativ nr. TDP 1345-45303, din 02/09/1997 emis de COMISIA JUDETEANA DOLJ (CERTIFICAT DE DECES D9 NR.632631);		
B1	Intabulare, drept de PROPRIETATE, dobandit prin Reconstituire, cota actuala 1/1, cota initiala 1/1 1) ION MARIA, LIPSĂ CNP DEFUNCT:Da	A1

**C. Partea III. SARCINI .**

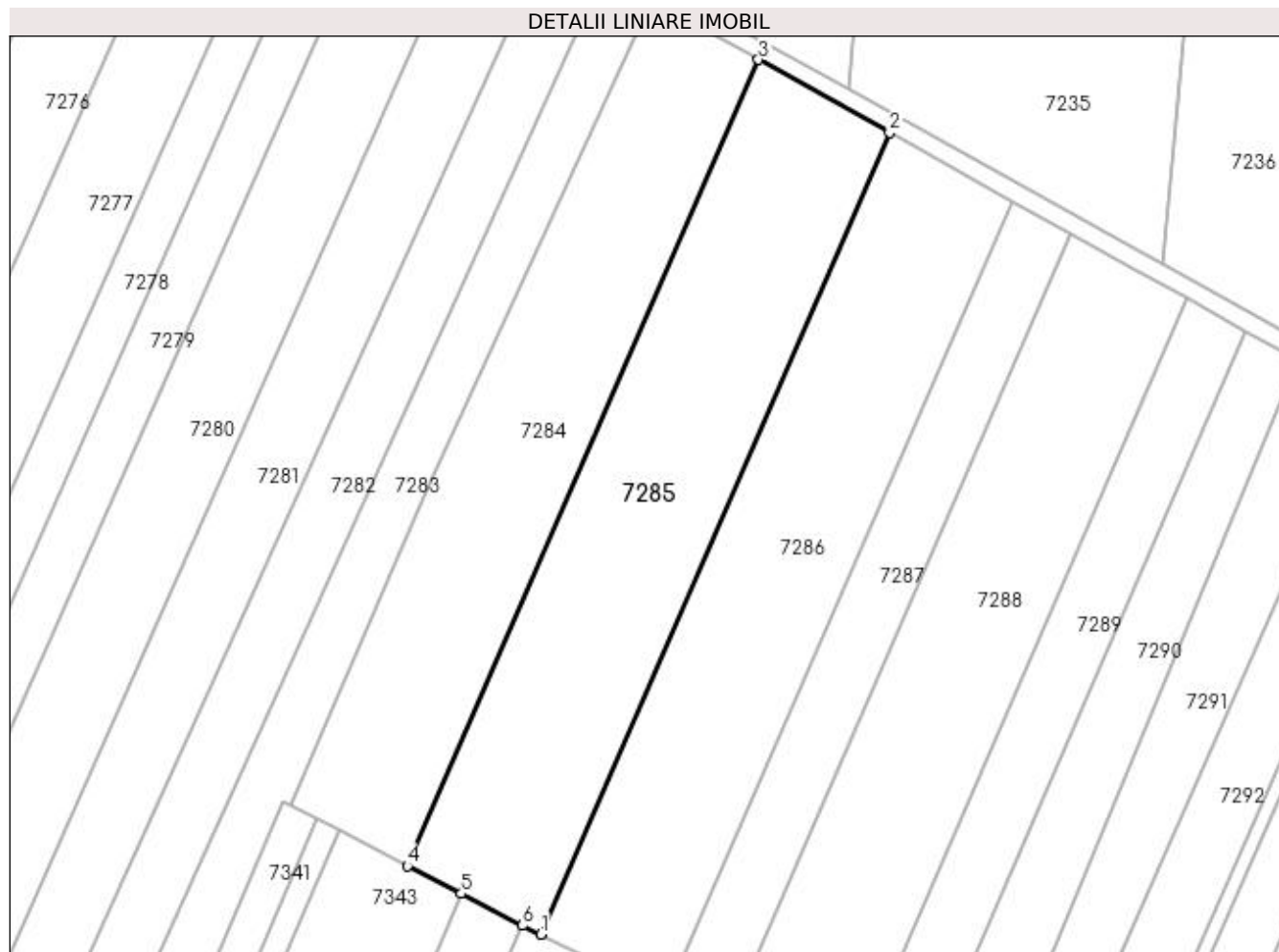
Inscrieri privind dezmembramintele dreptului de proprietate, drepturi reale de garanție și sarcini	Referințe
NU SUNT	

## Anexa Nr. 1 La Partea I

## Teren

Nr cadastral	Suprafața (mp)*	Observații / Referințe
	6.900	

\* Suprafața este determinată în planul de proiecție Stereo 70.



## Date referitoare la teren

Crt	Categorie folosință	Intra vilan	Suprafața (mp)	Tarla	Parcelă	Nr. topo	Observații / Referințe
1	arabil	NU	6.900	59/1	79	-	

## Lungime Segmente

1) Valorile lungimilor segmentelor sunt obținute din proiecție în plan.

Punct început	X / Y	Punct sfârșit	X / Y	Lungime segment (** (m)
1	426.299,745 296.715,949	2	426.379,793 296.899,828	200.548
2	426.379,793 296.899,828	3	426.349,686 296.916,573	34.451
3	426.349,686 296.916,573	4	426.269,158 296.731,619	201.725
4	426.269,158 296.731,619	5	426.281,469 296.725,27	13.852
5	426.281,469 296.725,27	6	426.295,516 296.717,988	15.822

Punct început	X / Y	Punct sfârșit	X / Y	Lungime segment (** (m)
6	426.295,516 296.717,988	1	426.299,745 296.715,949	4.696

\*\* Lungimile segmentelor sunt determinate în planul de proiecție Stereo 70 și sunt rotunjite la 1 milimetru.

\*\*\* Distanța dintre puncte este formată din segmente cumulate ce sunt mai mici decât valoarea 1 milimetru.



**DATE DESPRE IMOBILUL NR. 7286**

Oficiul de Cadastru și Publicitate Imobiliară DOLJ  
Biroul de Cadastru și Publicitate Imobiliară Craiova

**A. Partea I. Descrierea imobilului**

TEREN Extravilan

Adresa: Jud. Dolj, T59/1, P80

Nr. Crt	Nr cadastral Nr. topografic	Suprafața* (mp)	Observații / Referințe
A1		6.400	Sector cadastral:18 Teren neimprejmuit;

**B. Partea II. Proprietari și acte**

Inscrieri privitoare la dreptul de proprietate și alte drepturi reale		Referințe
/		
Act Administrativ nr. TDP 137-48411, din 11/07/1994 emis de COMISIA JUDETEANA DOLJ (CERTIFICAT DE DECES SERIA DA NR 496244);		
B1	Intabulare, drept de PROPRIETATE, dobandit prin Reconstituire, cota actuala 1/1, cota initiala 1/1 1) CRACIUN ELENA, LIPSĂ CNP DEFUNCT:Da	A1

**C. Partea III. SARCINI .**

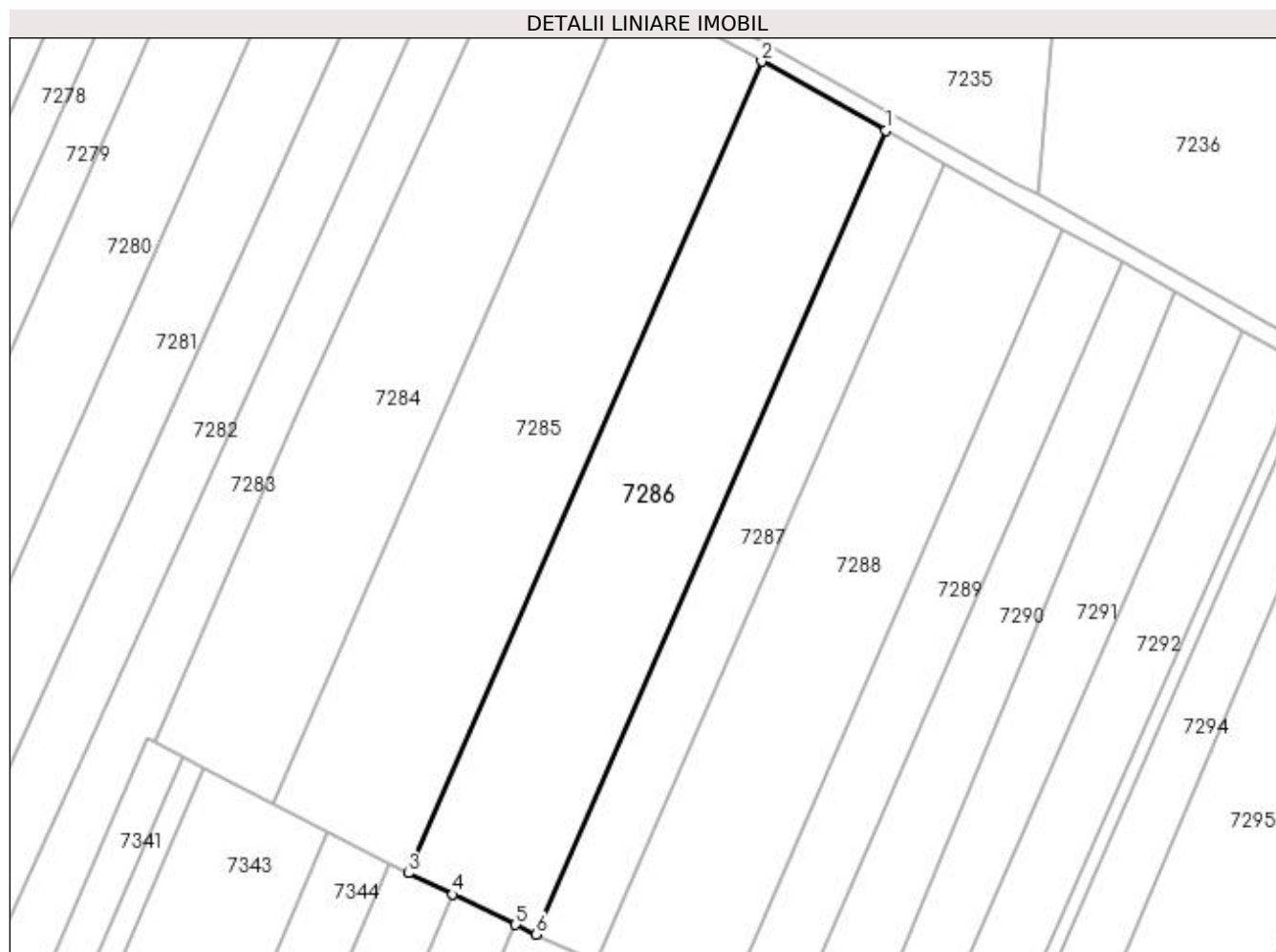
Inscrieri privind dezmembramintele dreptului de proprietate, drepturi reale de garanție și sarcini	Referințe
NU SUNT	

## Anexa Nr. 1 La Partea I

## Teren

Nr cadastral	Suprafața (mp)*	Observații / Referințe
	6.400	

\* Suprafața este determinată în planul de proiecție Stereo 70.



## Date referitoare la teren

Crt	Categorie folosință	Intra vilan	Suprafața (mp)	Tarla	Parcelă	Nr. topo	Observații / Referințe
1	arabil	NU	6.400	59/1	80	-	

## Lungime Segmente

1) Valorile lungimilor segmentelor sunt obținute din proiecție în plan.

Punct început	X / Y	Punct sfârșit	X / Y	Lungime segment (** (m)
1	426.407,954 296.884,166	2	426.379,793 296.899,828	32.223
2	426.379,793 296.899,828	3	426.299,745 296.715,949	200.548
3	426.299,745 296.715,949	4	426.309,787 296.711,142	11.132
4	426.309,787 296.711,142	5	426.324,061 296.704,309	15.826
5	426.324,061 296.704,309	6	426.328,684 296.702,091	5.127

Punct început	X / Y	Punct sfârșit	X / Y	Lungime segment (** (m)
6	426.328,684 296.702,091	1	426.407,954 296.884,166	198.583

\*\* Lungimile segmentelor sunt determinate în planul de proiecție Stereo 70 și sunt rotunjite la 1 milimetru.

\*\*\* Distanța dintre puncte este formată din segmente cumulate ce sunt mai mici decât valoarea 1 milimetru.





**DATE DESPRE IMOBILUL NR. 7287**

Oficiul de Cadastru și Publicitate Imobiliară DOLJ  
Biroul de Cadastru și Publicitate Imobiliară Craiova

**A. Partea I. Descrierea imobilului**

TEREN Extravilan

Adresa: Jud. Dolj, T59/1, P81

Nr. Crt	Nr cadastral Nr. topografic	Suprafața* (mp)	Observații / Referințe
A1		3.000	Sector cadastral:18 Teren neimprejmuit;

**B. Partea II. Proprietari și acte**

Inscrieri privitoare la dreptul de proprietate și alte drepturi reale	Referințe
/	
Act Administrativ nr. TDP 267-42780, din 14/02/1995 emis de COMISIA JUDETEANA DOLJ;	
B1	A1
Intabulare, drept de PROPRIETATE, dobândit prin Reconstituire, cota actuala 1/1, cota initiala 1/1 1) <b>MARIN CONSTANTIN</b> , LIPSĂ CNP	

**C. Partea III. SARCINI .**

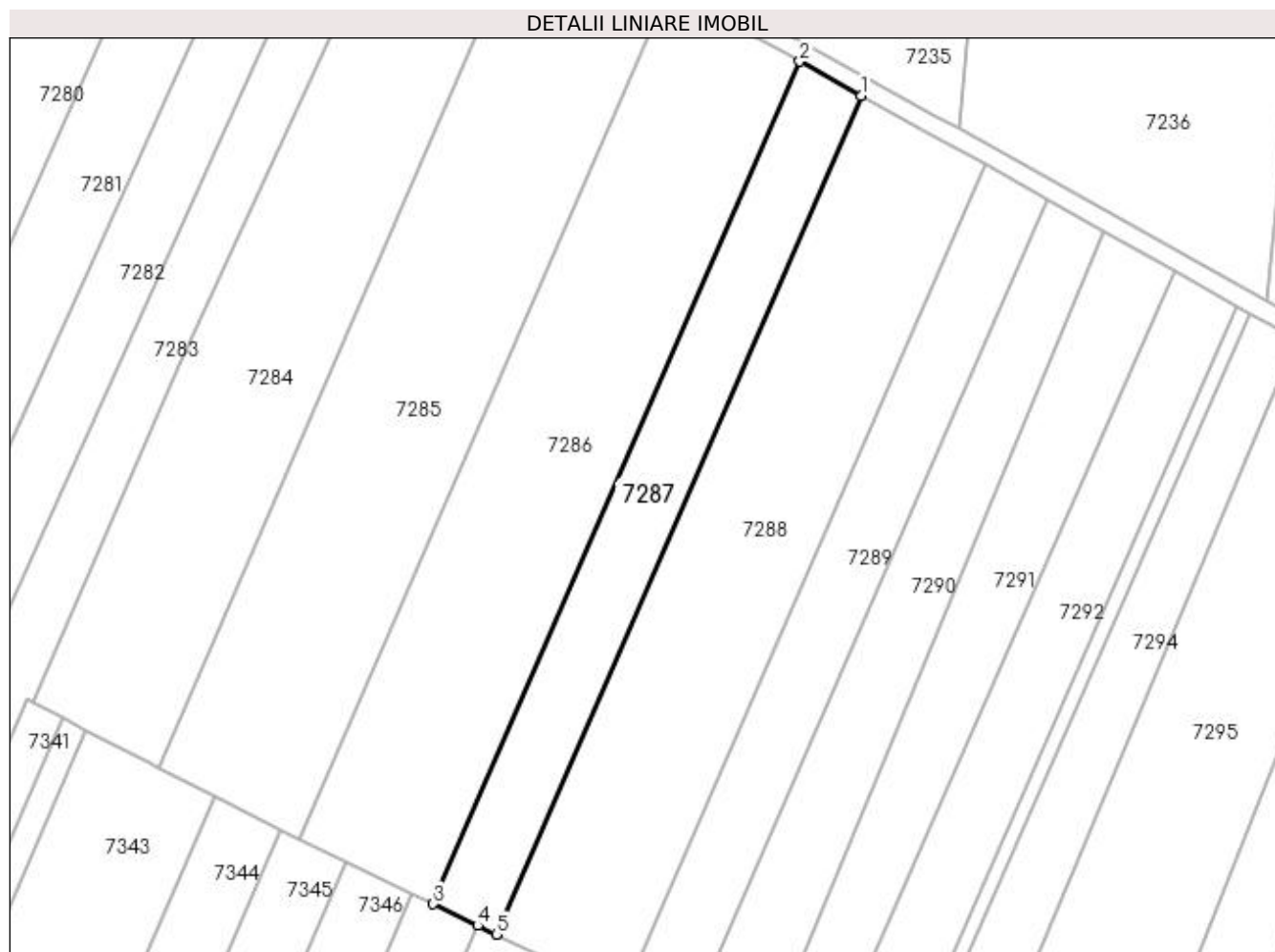
Inscrieri privind dezmembramintele dreptului de proprietate, drepturi reale de garanție și sarcini	Referințe
NU SUNT	

## Anexa Nr. 1 La Partea I

## Teren

Nr cadastral	Suprafața (mp)*	Observații / Referințe
	3.000	

\* Suprafața este determinată în planul de proiecție Stereo 70.



## Date referitoare la teren

Crt	Categorie folosință	Intra vilan	Suprafața (mp)	Tarla	Parcelă	Nr. topo	Observații / Referințe
1	arabil	NU	3.000	59/1	81	-	

## Lungime Segmente

1) Valorile lungimilor segmentelor sunt obținute din proiecție în plan.

Punct început	X / Y	Punct sfârșit	X / Y	Lungime segment (** (m)
1	426.421,249 296.876,771	2	426.407,954 296.884,166	15.213
2	426.407,954 296.884,166	3	426.328,684 296.702,091	198.583
3	426.328,684 296.702,091	4	426.338,349 296.697,453	10.72
4	426.338,349 296.697,453	5	426.342,344 296.695,535	4.432
5	426.342,344 296.695,535	1	426.421,249 296.876,771	197.668

**\*\* Lungimile segmentelor sunt determinate în planul de proiecție Stereo 70 și sunt rotunjite la 1 milimetru.**

**\*\*\* Distanța dintre puncte este formată din segmente cumulate ce sunt mai mici decât valoarea 1 milimetru.**



**DATE DESPRE IMOBILUL NR. 7288**

Oficiul de Cadastru și Publicitate Imobiliară DOLJ  
Biroul de Cadastru și Publicitate Imobiliară Craiova

**A. Partea I. Descrierea imobilului**

TEREN Extravilan

Adresa: Jud. Dolj, T59/1, P82

Nr. Crt	Nr cadastral Nr. topografic	Suprafața* (mp)	Observații / Referințe
A1		6.000	Sector cadastral:18 Teren neimprejmuit;

**B. Partea II. Proprietari și acte**

Inscrieri privitoare la dreptul de proprietate și alte drepturi reale	Referințe
/	
Act Notarial nr. CM NR.26, din 13/08/2021 emis de BNP TARBUJANU MARIA MONICA (CM NR.34/02-09-2011);	
B1	A1
Intabulare, drept de PROPRIETATE, dobandit prin Succesiune, cota actuala 1/1, cota initiala 1/1 1) OANCE TUDOR	

**C. Partea III. SARCINI .**

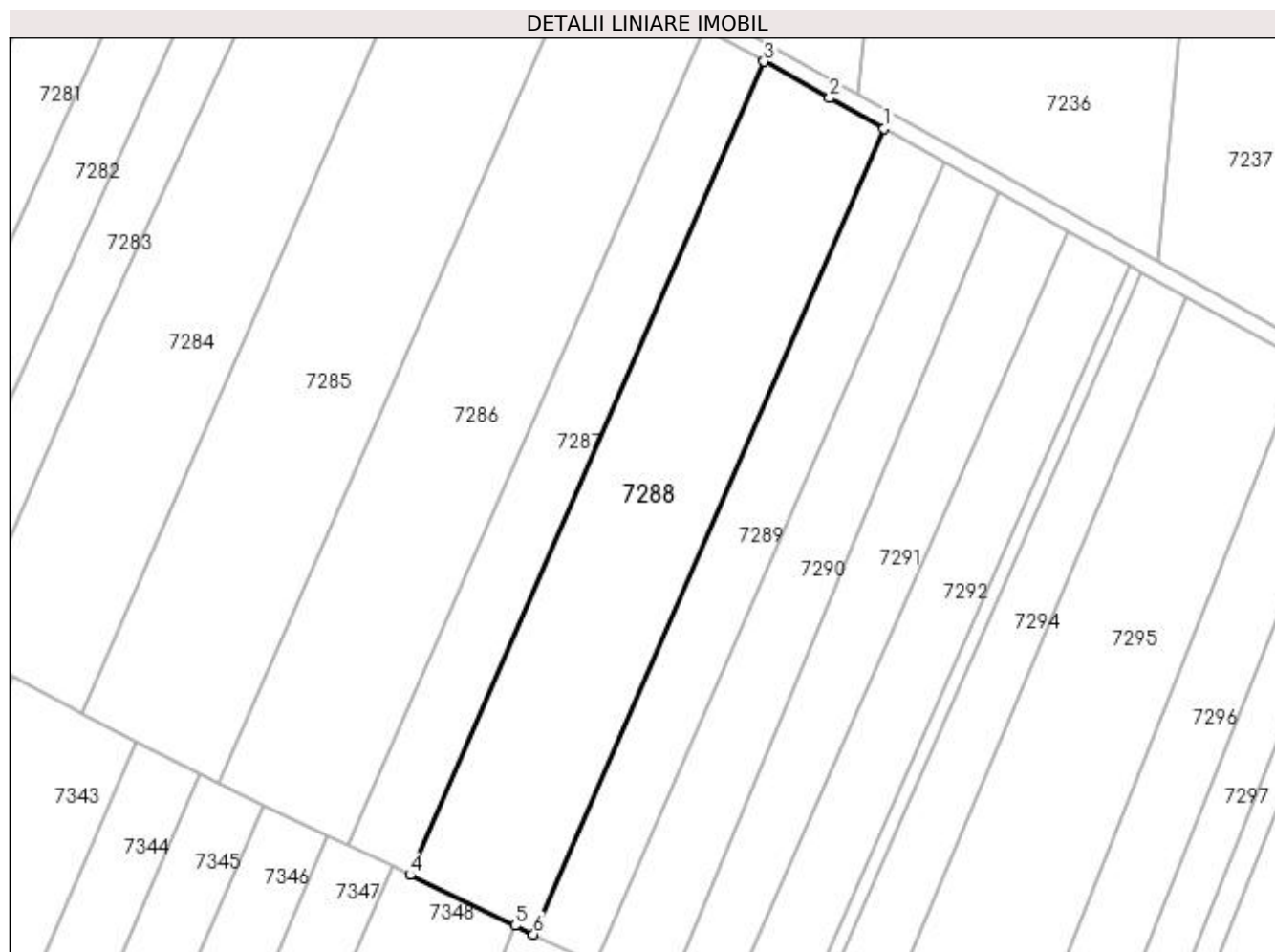
Inscrieri privind dezmembramintele dreptului de proprietate, drepturi reale de garanție și sarcini	Referințe
NU SUNT	

## Anexa Nr. 1 La Partea I

## Teren

Nr cadastral	Suprafața (mp)*	Observații / Referințe
	6.000	

\* Suprafața este determinată în planul de proiecție Stereo 70.



## Date referitoare la teren

Crt	Categorie folosință	Intravilan	Suprafața (mp)	Tarla	Parcelă	Nr. topo	Observații / Referințe
1	arabil	NU	6.000	59/1	82	-	

## Lungime Segmente

1) Valorile lungimilor segmentelor sunt obținute din proiecție în plan.

Punct început	X / Y	Punct sfârșit	X / Y	Lungime segment (** (m)
1	426.448,017 296.861,854	2	426.435,858 296.868,646	13.927
2	426.435,858 296.868,646	3	426.421,249 296.876,771	16.717
3	426.421,249 296.876,771	4	426.342,344 296.695,535	197.668
4	426.342,344 296.695,535	5	426.365,759 296.684,299	25.971
5	426.365,759 296.684,299	6	426.369,858 296.682,332	4.547

Punct început	X / Y	Punct sfârșit	X / Y	Lungime segment (** (m)
6	426.369,858 296.682,332	1	426.448,017 296.861,854	195.798

\*\* Lungimile segmentelor sunt determinate în planul de proiecție Stereo 70 și sunt rotunjite la 1 milimetru.

\*\*\* Distanța dintre puncte este formată din segmente cumulate ce sunt mai mici decât valoarea 1 milimetru.





**DATE DESPRE IMOBILUL NR. 7289**

Oficiul de Cadastru și Publicitate Imobiliară DOLJ  
Biroul de Cadastru și Publicitate Imobiliară Craiova

**A. Partea I. Descrierea imobilului**

TEREN Extravilan

Adresa: Jud. Dolj, T59/1, P83

Nr. Crt	Nr cadastral Nr. topografic	Suprafața* (mp)	Observații / Referințe
A1		3.000	Sector cadastral:18 Teren neimprejmuit;

**B. Partea II. Proprietari și acte**

Inscrieri privitoare la dreptul de proprietate și alte drepturi reale	Referințe
/	
Hotarare Judecatoreasca nr. SC NR.4271, din 16/04/2003 emis de JUDECATORIA CRAIOVA;	
B1	Intabulare, drept de PROPRIETATE, dobandit prin Hotarare Judecatoreasca, cota actuala 1/1, cota initiala 1/1 1) ZAMFIR IULICA
	A1

**C. Partea III. SARCINI .**

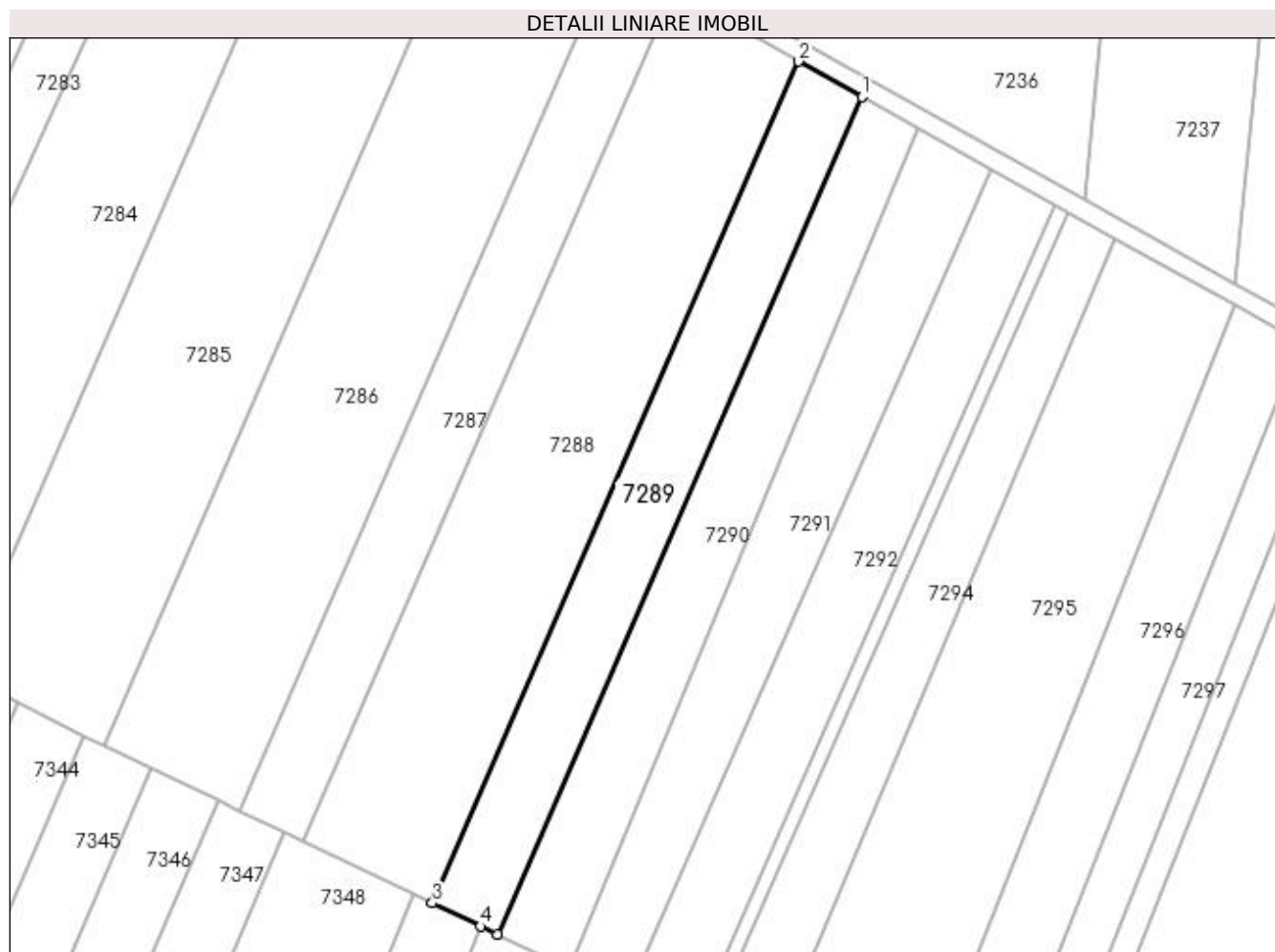
Inscrieri privind dezmembramintele dreptului de proprietate, drepturi reale de garanție și sarcini	Referințe
NU SUNT	

## Anexa Nr. 1 La Partea I

## Teren

Nr cadastral	Suprafața (mp)*	Observații / Referințe
	3.000	

\* Suprafața este determinată în planul de proiecție Stereo 70.



## Date referitoare la teren

Crt	Categorie folosință	Intra vilan	Suprafața (mp)	Tarla	Parcelă	Nr. topo	Observații / Referințe
1	arabil	NU	3.000	59/1	83	-	

## Lungime Segmente

1) Valorile lungimilor segmentelor sunt obținute din proiecție în plan.

Punct început	X / Y	Punct sfârșit	X / Y	Lungime segment (** (m)
1	426.461,492 296.854,326	2	426.448,017 296.861,854	15.435
2	426.448,017 296.861,854	3	426.369,858 296.682,332	195.798
3	426.369,858 296.682,332	4	426.380,098 296.677,418	11.358
4	426.380,098 296.677,418	5	426.383,715 296.675,682	4.012
5	426.383,715 296.675,682	1	426.461,492 296.854,326	194.841

**\*\* Lungimile segmentelor sunt determinate în planul de proiecție Stereo 70 și sunt rotunjite la 1 milimetru.**

**\*\*\* Distanța dintre puncte este formată din segmente cumulate ce sunt mai mici decât valoarea 1 milimetru.**



**DATE DESPRE IMOBILUL NR. 7290**

Oficiul de Cadastru și Publicitate Imobiliară DOLJ  
Biroul de Cadastru și Publicitate Imobiliară Craiova

**A. Partea I. Descrierea imobilului**

TEREN Extravilan

Adresa: Jud. Dolj, T59/1, P84

Nr. Crt	Nr cadastral Nr. topografic	Suprafața* (mp)	Observații / Referințe
A1		3.000	Sector cadastral:18 Teren neimprejmuit;

**B. Partea II. Proprietari și acte**

Inscrieri privitoare la dreptul de proprietate și alte drepturi reale	Referințe
/	
Act Administrativ nr. TDP 1194-48053, din 05/06/1997 emis de COMISIA JUDETEANA DOLJ;	
B1	A1
Intabulare, drept de PROPRIETATE, dobândit prin Reconstituire, cota actuala 1/1, cota inițiala 1/1 1) VLAD MARIA, LIPSĂ CNP	

**C. Partea III. SARCINI .**

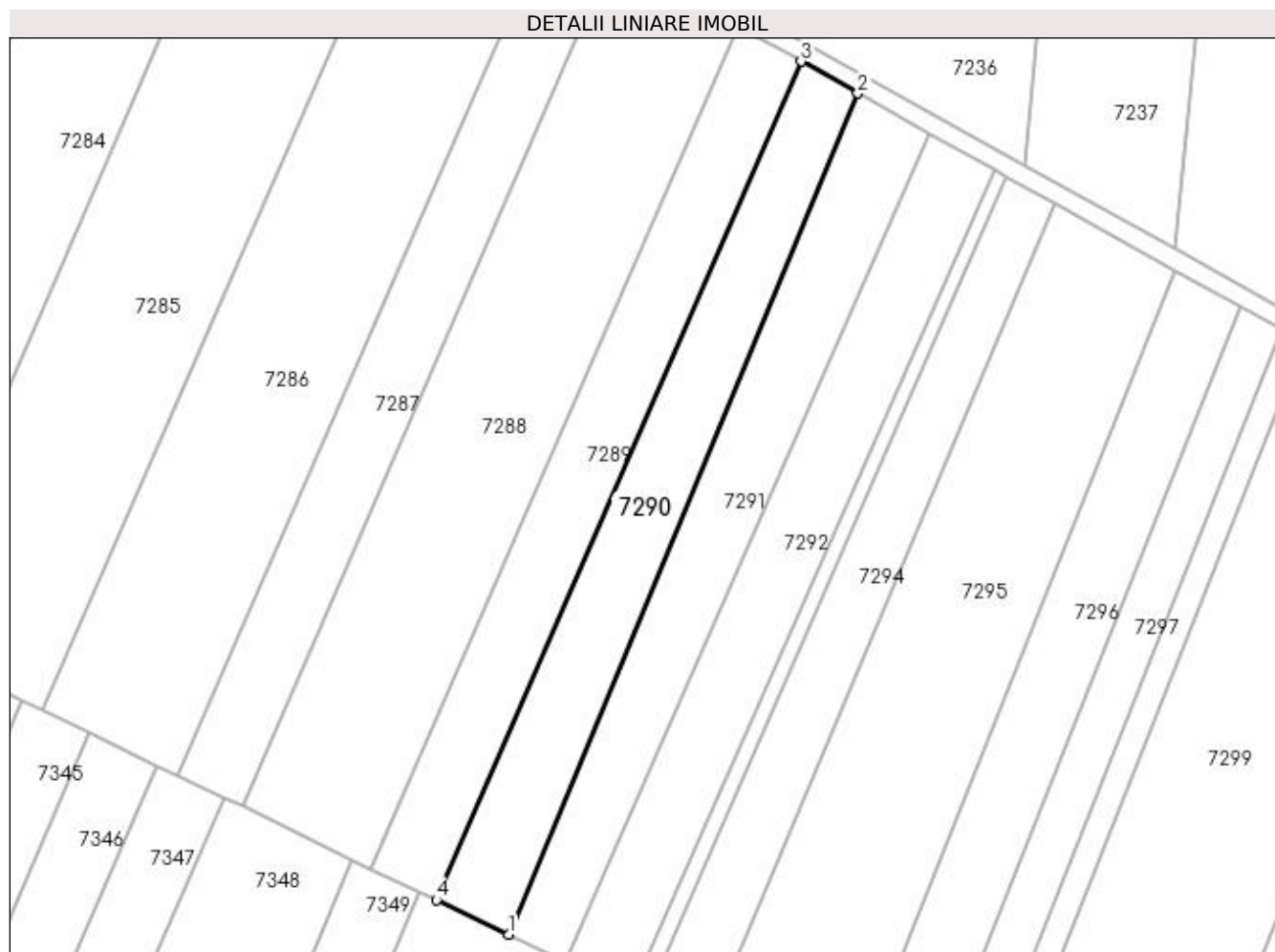
Inscrieri privind dezmembramintele dreptului de proprietate, drepturi reale de garanție și sarcini	Referințe
NU SUNT	

## Anexa Nr. 1 La Partea I

## Teren

Nr cadastral	Suprafața (mp)*	Observații / Referințe
	3.000	

\* Suprafața este determinată în planul de proiecție Stereo 70.



## Date referitoare la teren

Crt	Categorie folosință	Intravilan	Suprafața (mp)	Tarla	Parcelă	Nr. topo	Observații / Referințe
1	arabil	NU	3.000	59/1	84	-	

## Lungime Segmente

1) Valorile lungimilor segmentelor sunt obținute din proiecție în plan.

Punct început	X / Y	Punct sfârșit	X / Y	Lungime segment (** (m)
1	426.399,089 296.668,304	2	426.473,623 296.847,549	194.124
2	426.473,623 296.847,549	3	426.461,492 296.854,326	13.896
3	426.461,492 296.854,326	4	426.383,715 296.675,682	194.841
4	426.383,715 296.675,682	1	426.399,089 296.668,304	17.053

**\*\* Lungimile segmentelor sunt determinate în planul de proiecție Stereo 70 și sunt rotunjite la 1 milimetru.**

**\*\*\* Distanța dintre puncte este formată din segmente cumulate ce sunt mai mici decât valoarea 1 milimetru.**





**DATE DESPRE IMOBILUL NR. 7291**

Oficiul de Cadastru și Publicitate Imobiliară DOLJ  
Biroul de Cadastru și Publicitate Imobiliară Craiova

**A. Partea I. Descrierea imobilului**

TEREN Extravilan

Adresa: Jud. Dolj, T59/1, P85

Nr. Crt	Nr cadastral Nr. topografic	Suprafața* (mp)	Observații / Referințe
A1		3.000	Sector cadastral:18 Teren neimprejmuit;

**B. Partea II. Proprietari și acte**

Inscrieri privitoare la dreptul de proprietate și alte drepturi reale		Referințe
/		
Act Notarial nr. APV 2509, din 23/10/2018 emis de BNP ZAVOI AURELIAN PAUL (TDP 245-42780/10.02.1995; CM 158/23.10.2018);		
B1	Intabulare, drept de PROPRIETATE, dobandit prin lesire Din Indiviziune, cota actuala 1/1, cota initiala 1/1 1) VINTILA VERGINEL-GEORGE	A1

**C. Partea III. SARCINI .**

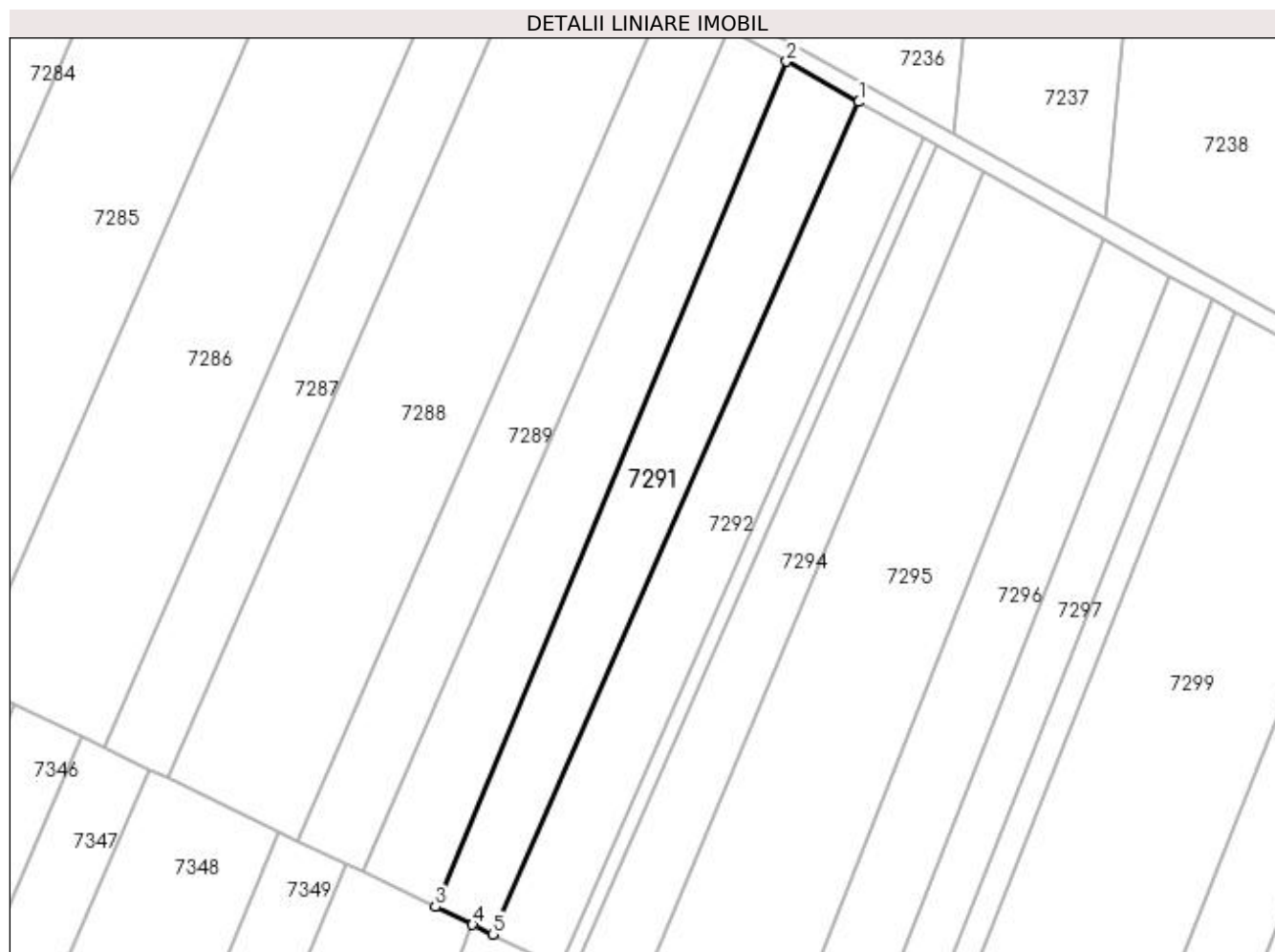
Inscrieri privind dezmembramintele dreptului de proprietate, drepturi reale de garanție și sarcini	Referințe
NU SUNT	

## Anexa Nr. 1 La Partea I

## Teren

Nr cadastral	Suprafața (mp)*	Observații / Referințe
	3.000	

\* Suprafața este determinată în planul de proiecție Stereo 70.



## Date referitoare la teren

Crt	Categorie folosință	Intra vilan	Suprafața (mp)	Tarla	Parcelă	Nr. topo	Observații / Referințe
1	arabil	NU	3.000	59/1	85	-	

## Lungime Segmente

1) Valorile lungimilor segmentelor sunt obținute din proiecție în plan.

Punct început	X / Y	Punct sfârșit	X / Y	Lungime segment (** (m)
1	426.488,985 296.838,967	2	426.473,623 296.847,549	17.597
2	426.473,623 296.847,549	3	426.399,089 296.668,304	194.124
3	426.399,089 296.668,304	4	426.407,031 296.664,493	8.809
4	426.407,031 296.664,493	5	426.411,283 296.662,452	4.716
5	426.411,283 296.662,452	1	426.488,985 296.838,967	192.86

**\*\* Lungimile segmentelor sunt determinate în planul de proiecție Stereo 70 și sunt rotunjite la 1 milimetru.**

**\*\*\* Distanța dintre puncte este formată din segmente cumulate ce sunt mai mici decât valoarea 1 milimetru.**



**DATE DESPRE IMOBILUL NR. 7292**

Oficiul de Cadastru și Publicitate Imobiliară DOLJ  
Biroul de Cadastru și Publicitate Imobiliară Craiova

**A. Partea I. Descrierea imobilului**

TEREN Extravilan

Adresa: Jud. Dolj, T 59/1 P 86

Nr. Crt	Nr cadastral Nr. topografic	Suprafața* (mp)	Observații / Referințe
A1	35392	3.000	Sector cadastral:18 Teren neimprejmuit;

**B. Partea II. Proprietari și acte**

Inscrieri privitoare la dreptul de proprietate și alte drepturi reale		Referințe
<b>286484 / 07/12/2021</b>		
Hotarare Judecatoreasca nr. SENTINTA CIVILA NR. 3894, din 05/03/2009 emis de JUDECATORIA CRAIOVA-DOSAR NR.22563/215/2008 (ACT ADMINISTRATIV NR TDP NR. 1503-44826 DIN 28.01.1998, EMIS DE CJ DOLJ);		
B1	Intabulare, drept de PROPRIETATE, dobandit prin Hotarare Judecatoreasca, cota actuala 1/1, cota initiala 1/1 1) TUDOR MARIN	A1

**C. Partea III. SARCINI .**

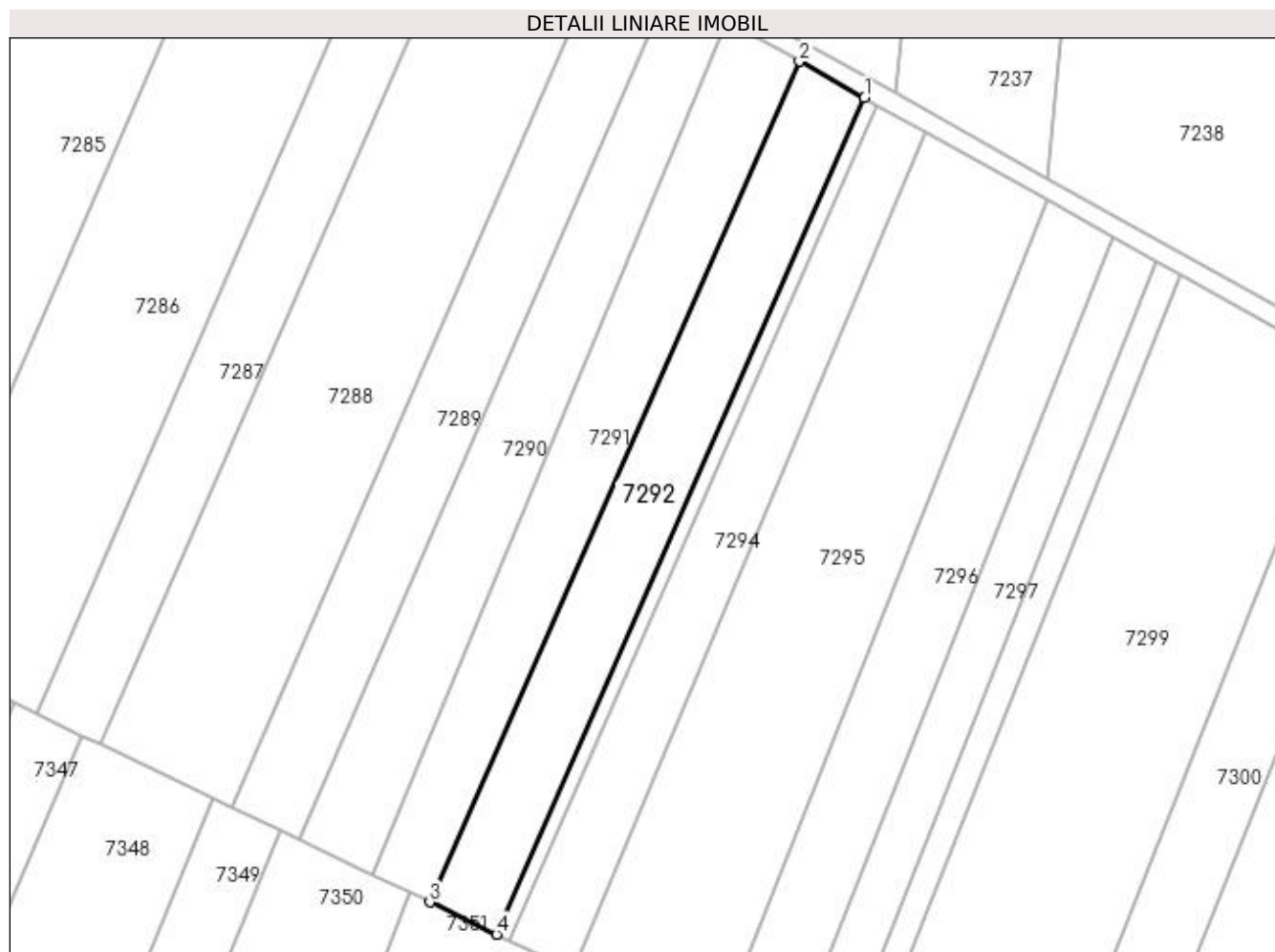
Inscrieri privind dezmembramintele dreptului de proprietate, drepturi reale de garanție și sarcini	Referințe
NU SUNT	

## Anexa Nr. 1 La Partea I

## Teren

Nr cadastral	Suprafața (mp)*	Observații / Referințe
35392	3.000	

\* Suprafața este determinată în planul de proiecție Stereo 70.



## Date referitoare la teren

Crt	Categorie folosință	Intravilan	Suprafața (mp)	Tarla	Parcelă	Nr. topo	Observații / Referințe
1	arabil	NU	3.000	59/1	86	-	

## Lungime Segmente

1) Valorile lungimilor segmentelor sunt obținute din proiecție în plan.

Punct început	X / Y	Punct sfârșit	X / Y	Lungime segment (** (m)
1	426.502,66 296.831,327	2	426.488,985 296.838,967	15.665
2	426.488,985 296.838,967	3	426.411,283 296.662,452	192.86
3	426.411,283 296.662,452	4	426.425,35 296.655,702	15.603
4	426.425,35 296.655,702	1	426.502,66 296.831,327	191.888

**\*\* Lungimile segmentelor sunt determinate în planul de proiecție Stereo 70 și sunt rotunjite la 1 milimetru.**

**\*\*\* Distanța dintre puncte este formată din segmente cumulate ce sunt mai mici decât valoarea 1 milimetru.**





**DATE DESPRE IMOBILUL NR. 7293**

Oficiul de Cadastru și Publicitate Imobiliară DOLJ  
Biroul de Cadastru și Publicitate Imobiliară Craiova

**A. Partea I. Descrierea imobilului**

TEREN Extravilan

Adresa: Jud. Dolj, T59/1, P87/1

Nr. Crt	Nr cadastral Nr. topografic	Suprafața* (mp)	Observații / Referințe
A1		600	Sector cadastral:18 Teren neimprejmuit;

**B. Partea II. Proprietari și acte**

Inscrieri privitoare la dreptul de proprietate și alte drepturi reale	Referințe
/	
Act Administrativ nr. TDP 1498-44813, din 18/12/1997 emis de COMISIA JUDETEANA DOLJ;	
B1	A1
Intabulare, drept de PROPRIETATE, dobandit prin Reconstituire, cota actuala 1/1, cota initiala 1/1 1) ILIESCU ION, LIPSA CNP	

**C. Partea III. SARCINI .**

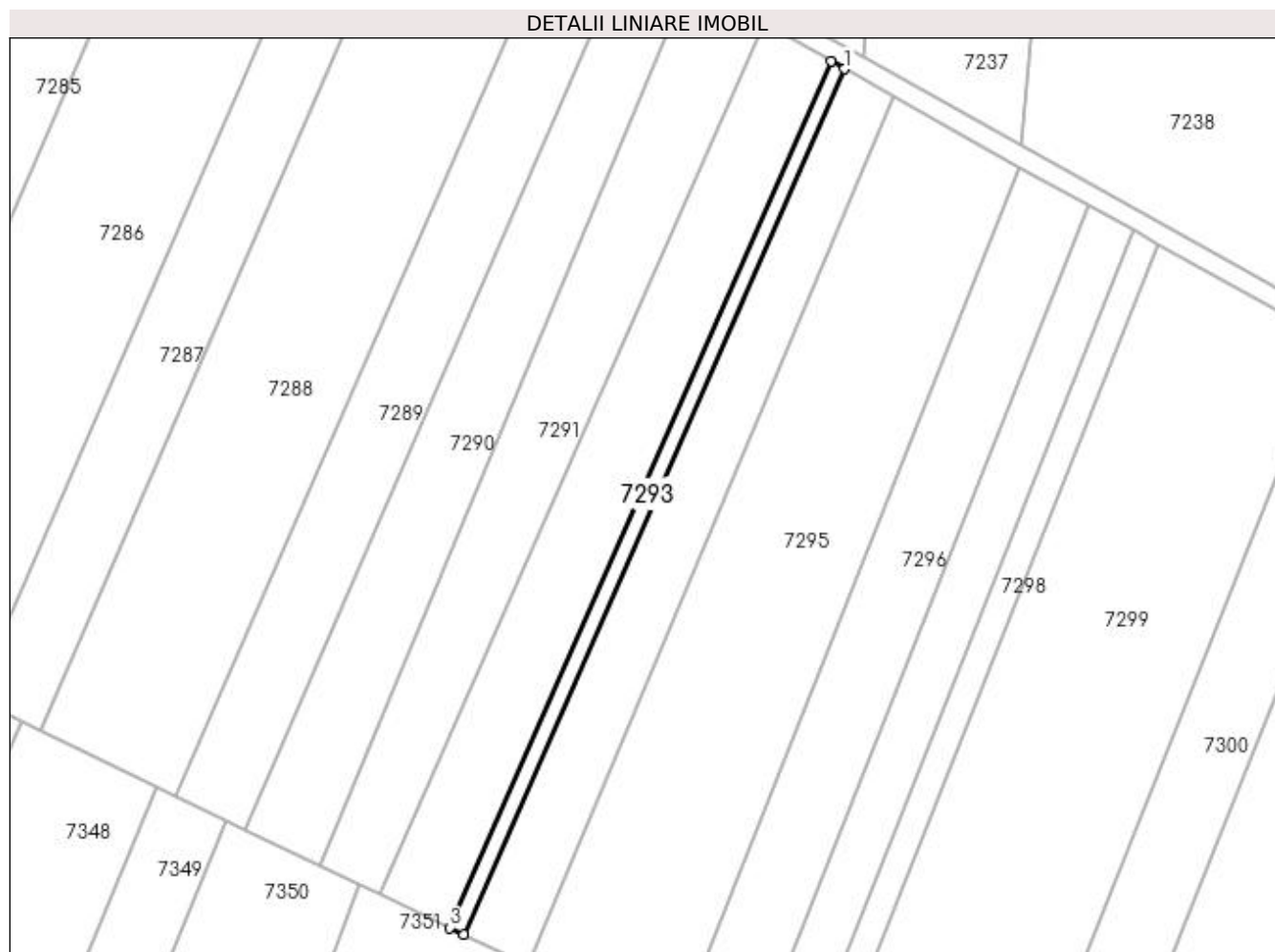
Inscrieri privind dezmembramintele dreptului de proprietate, drepturi reale de garanție și sarcini	Referințe
NU SUNT	

## Anexa Nr. 1 La Partea I

## Teren

Nr cadastral	Suprafața (mp)*	Observații / Referințe
	600	

\* Suprafața este determinată în planul de proiecție Stereo 70.



## Date referitoare la teren

Crt	Categorie folosință	Intra vilan	Suprafața (mp)	Tarla	Parcelă	Nr. topo	Observații / Referințe
1	arabil	NU	600	59/1	87/1	-	

## Lungime Segmente

1) Valorile lungimilor segmentelor sunt obținute din proiecție în plan.

Punct început	X / Y	Punct sfârșit	X / Y	Lungime segment (** (m)
1	426.505,404 296.829,794	2	426.502,66 296.831,327	3.143
2	426.502,66 296.831,327	3	426.425,35 296.655,702	191.888
3	426.425,35 296.655,702	4	426.428,172 296.654,347	3.13
4	426.428,172 296.654,347	1	426.505,404 296.829,794	191.693

**\*\* Lungimile segmentelor sunt determinate în planul de proiecție Stereo 70 și sunt rotunjite la 1 milimetru.**

**\*\*\* Distanța dintre puncte este formată din segmente cumulate ce sunt mai mici decât valoarea 1 milimetru.**



**DATE DESPRE IMOBILUL NR. 7294**

Oficiul de Cadastru și Publicitate Imobiliară DOLJ  
Biroul de Cadastru și Publicitate Imobiliară Craiova

**A. Partea I. Descrierea imobilului**

TEREN Extravilan

Adresa: Jud. Dolj, T59/1, P87

Nr. Crt	Nr cadastral Nr. topografic	Suprafața* (mp)	Observații / Referințe
A1		2.500	Sector cadastral:18 Teren neimprejmuit;

**B. Partea II. Proprietari și acte**

Inscrieri privitoare la dreptul de proprietate și alte drepturi reale	Referințe
/	
Act Notarial nr. APV NR.1566, din 10/05/2013 emis de BNP ILIE LAPADATU (CM NR133/10-05-2013);	
B1	A1
Intabulare, drept de PROPRIETATE, dobandit prin lesire Din Indiviziune, cota actuala 1/1, cota initiala 1/1 1) FLOREA VIOREL DANIEL	

**C. Partea III. SARCINI .**

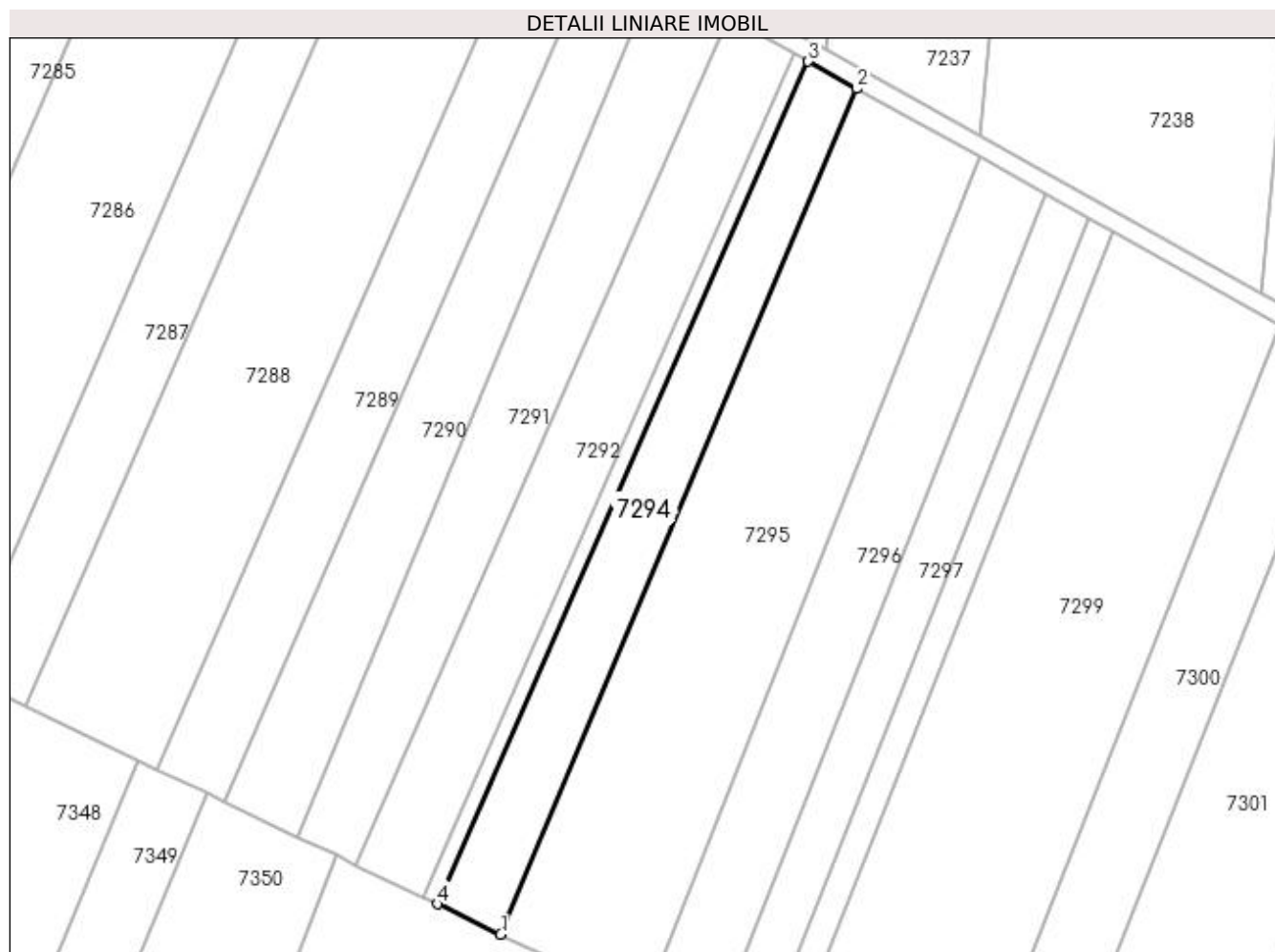
Inscrieri privind dezmembramintele dreptului de proprietate, drepturi reale de garanție și sarcini	Referințe
NU SUNT	

## Anexa Nr. 1 La Partea I

## Teren

Nr cadastral	Suprafața (mp)*	Observații / Referințe
	2.500	

\* Suprafața este determinată în planul de proiecție Stereo 70.



## Date referitoare la teren

Crt	Categorie folosință	Intra vilan	Suprafața (mp)	Tarla	Parcelă	Nr. topo	Observații / Referințe
1	arabil	NU	2.500	59/1	87	-	

## Lungime Segmente

1) Valorile lungimilor segmentelor sunt obținute din proiecție în plan.

Punct început	X / Y	Punct sfârșit	X / Y	Lungime segment (** (m)
1	426.441,341 296.648,028	2	426.515,524 296.824,141	191.099
2	426.515,524 296.824,141	3	426.505,404 296.829,794	11.592
3	426.505,404 296.829,794	4	426.428,172 296.654,347	191.693
4	426.428,172 296.654,347	1	426.441,341 296.648,028	14.607

**\*\* Lungimile segmentelor sunt determinate în planul de proiecție Stereo 70 și sunt rotunjite la 1 milimetru.**

**\*\*\* Distanța dintre puncte este formată din segmente cumulate ce sunt mai mici decât valoarea 1 milimetru.**





**DATE DESPRE IMOBILUL NR. 7295**

Oficiul de Cadastru și Publicitate Imobiliară DOLJ  
Biroul de Cadastru și Publicitate Imobiliară Craiova

**A. Partea I. Descrierea imobilului**

TEREN Extravilan

Adresa: Jud. Dolj, T59/1, P88

Nr. Crt	Nr cadastral Nr. topografic	Suprafața* (mp)	Observații / Referințe
A1		5.900	Sector cadastral:18 Teren neimprejmuit;

**B. Partea II. Proprietari și acte**

Inscrieri privitoare la dreptul de proprietate și alte drepturi reale		Referințe
/		
Act Administrativ nr. TDP 108-48411, din 14/03/1994 emis de COMISIA JUDETEANA DOLJ (CERTIFICAT DE DECES DA NR.510752);		
B1	Intabulare, drept de PROPRIETATE, dobandit prin Reconstituire, cota actuala 1/1, cota initiala 1/1 1) FLOREA RADA, LIPSĂ CNP DEFUNCT:Da	A1

**C. Partea III. SARCINI .**

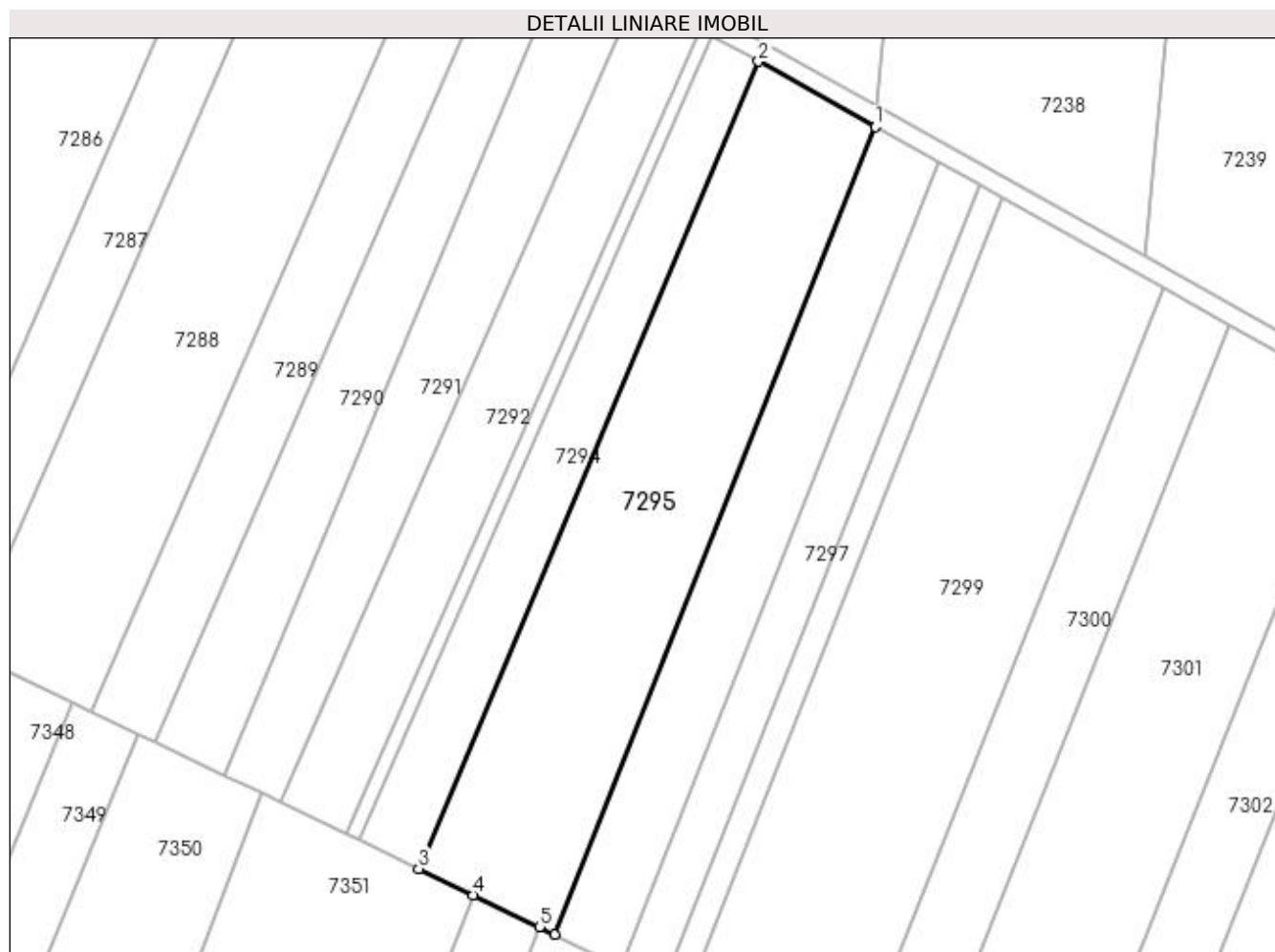
Inscrieri privind dezmembramintele dreptului de proprietate, drepturi reale de garanție și sarcini	Referințe
NU SUNT	

## Anexa Nr. 1 La Partea I

## Teren

Nr cadastral	Suprafața (mp)*	Observații / Referințe
	5.900	

\* Suprafața este determinată în planul de proiecție Stereo 70.



## Date referitoare la teren

Crt	Categorie folosință	Intravilan	Suprafața (mp)	Tarla	Parcelă	Nr. topo	Observații / Referințe
1	arabil	NU	5.900	59/1	88	-	

## Lungime Segmente

1) Valorile lungimilor segmentelor sunt obținute din proiecție în plan.

Punct început	X / Y	Punct sfârșit	X / Y	Lungime segment (** (m)
1	426.541,047 296.809,882	2	426.515,524 296.824,141	29.236
2	426.515,524 296.824,141	3	426.441,341 296.648,028	191.099
3	426.441,341 296.648,028	4	426.453,228 296.642,323	13.185
4	426.453,228 296.642,323	5	426.467,703 296.635,377	16.056
5	426.467,703 296.635,377	6	426.471,136 296.633,729	3.807

Punct început	X / Y	Punct sfârșit	X / Y	Lungime segment (** (m)
6	426.471,136 296.633,729	1	426.541,047 296.809,882	189.519

\*\* Lungimile segmentelor sunt determinate în planul de proiecție Stereo 70 și sunt rotunjite la 1 milimetru.

\*\*\* Distanța dintre puncte este formată din segmente cumulate ce sunt mai mici decât valoarea 1 milimetru.



**DATE DESPRE IMOBILUL NR. 7296**

Oficiul de Cadastru și Publicitate Imobiliară DOLJ  
Biroul de Cadastru și Publicitate Imobiliară Craiova

**A. Partea I. Descrierea imobilului**

TEREN Extravilan

Adresa: Jud. Dolj, T59/1, P89

Nr. Crt	Nr cadastral Nr. topografic	Suprafața* (mp)	Observații / Referințe
A1		3.000	Sector cadastral:18 Teren neimprejmuit;

**B. Partea II. Proprietari și acte**

Inscrieri privitoare la dreptul de proprietate și alte drepturi reale		Referințe
/		
Act Administrativ nr. TDP 1345-45303, din 02/09/1997 emis de COMISIA JUDETEANA DOLJ (CERTIFICAT DE DECES D9 NR.632631);		
B1	Intabulare, drept de PROPRIETATE, dobandit prin Reconstituire, cota actuala 1/1, cota initiala 1/1 1) ION MARIA, LIPSĂ CNP DEFUNCT:Da	A1

**C. Partea III. SARCINI .**

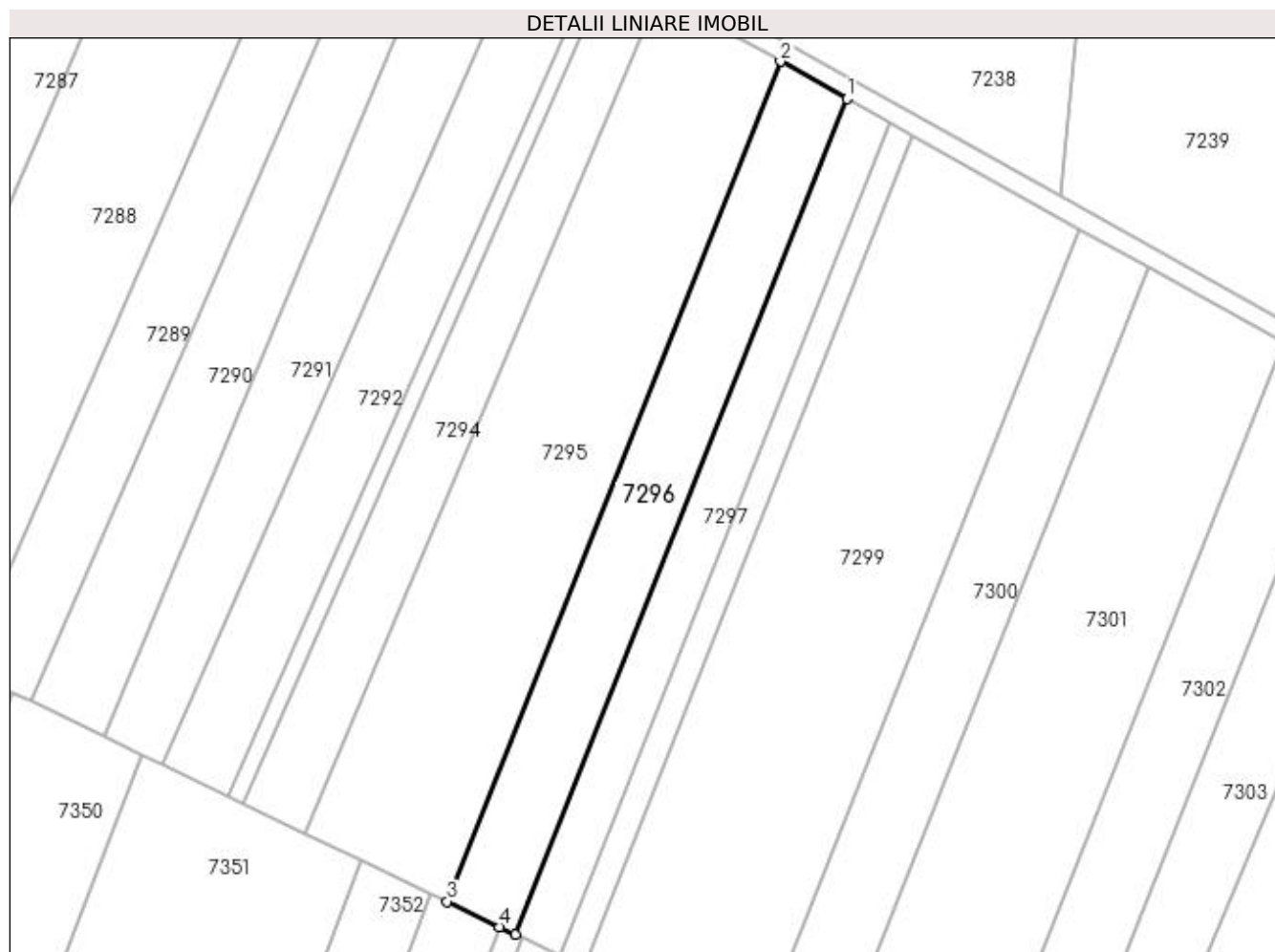
Inscrieri privind dezmembramintele dreptului de proprietate, drepturi reale de garanție și sarcini	Referințe
NU SUNT	

## Anexa Nr. 1 La Partea I

## Teren

Nr cadastral	Suprafața (mp)*	Observații / Referințe
	3.000	

\* Suprafața este determinată în planul de proiecție Stereo 70.



## Date referitoare la teren

Crt	Categorie folosință	Intra vilan	Suprafața (mp)	Tarla	Parcelă	Nr. topo	Observații / Referințe
1	arabil	NU	3.000	59/1	89	-	

## Lungime Segmente

1) Valorile lungimilor segmentelor sunt obținute din proiecție în plan.

Punct început	X / Y	Punct sfârșit	X / Y	Lungime segment (** (m)
1	426.555,023 296.802,074	2	426.541,047 296.809,882	16.009
2	426.541,047 296.809,882	3	426.471,136 296.633,729	189.519
3	426.471,136 296.633,729	4	426.482,167 296.628,436	12.235
4	426.482,167 296.628,436	5	426.485,479 296.626,846	3.674
5	426.485,479 296.626,846	1	426.555,023 296.802,074	188.524

**\*\* Lungimile segmentelor sunt determinate în planul de proiecție Stereo 70 și sunt rotunjite la 1 milimetru.**

**\*\*\* Distanța dintre puncte este formată din segmente cumulate ce sunt mai mici decât valoarea 1 milimetru.**





**DATE DESPRE IMOBILUL NR. 7297**

Oficiul de Cadastru și Publicitate Imobiliară DOLJ  
Biroul de Cadastru și Publicitate Imobiliară Craiova

**A. Partea I. Descrierea imobilului**

TEREN Extravilan

Adresa: Jud. Dolj, T59/1, P90

Nr. Crt	Nr cadastral Nr. topografic	Suprafața* (mp)	Observații / Referințe
A1		1.900	Sector cadastral:18 Teren neimprejmuit;

**B. Partea II. Proprietari și acte**

Inscrieri privitoare la dreptul de proprietate și alte drepturi reale		Referințe
/		
Act Normativ nr. LEGE 7, din 13/03/1996 emis de PARLAMENT;		
B1	Inscrierea provizorie, drept de PROPRIETATE, dobandit prin Lege, cota actuala 1/1, cota initiala 1/1 1) NEIDENTIFICAT NEIDENTIFICAT	A1

**C. Partea III. SARCINI .**

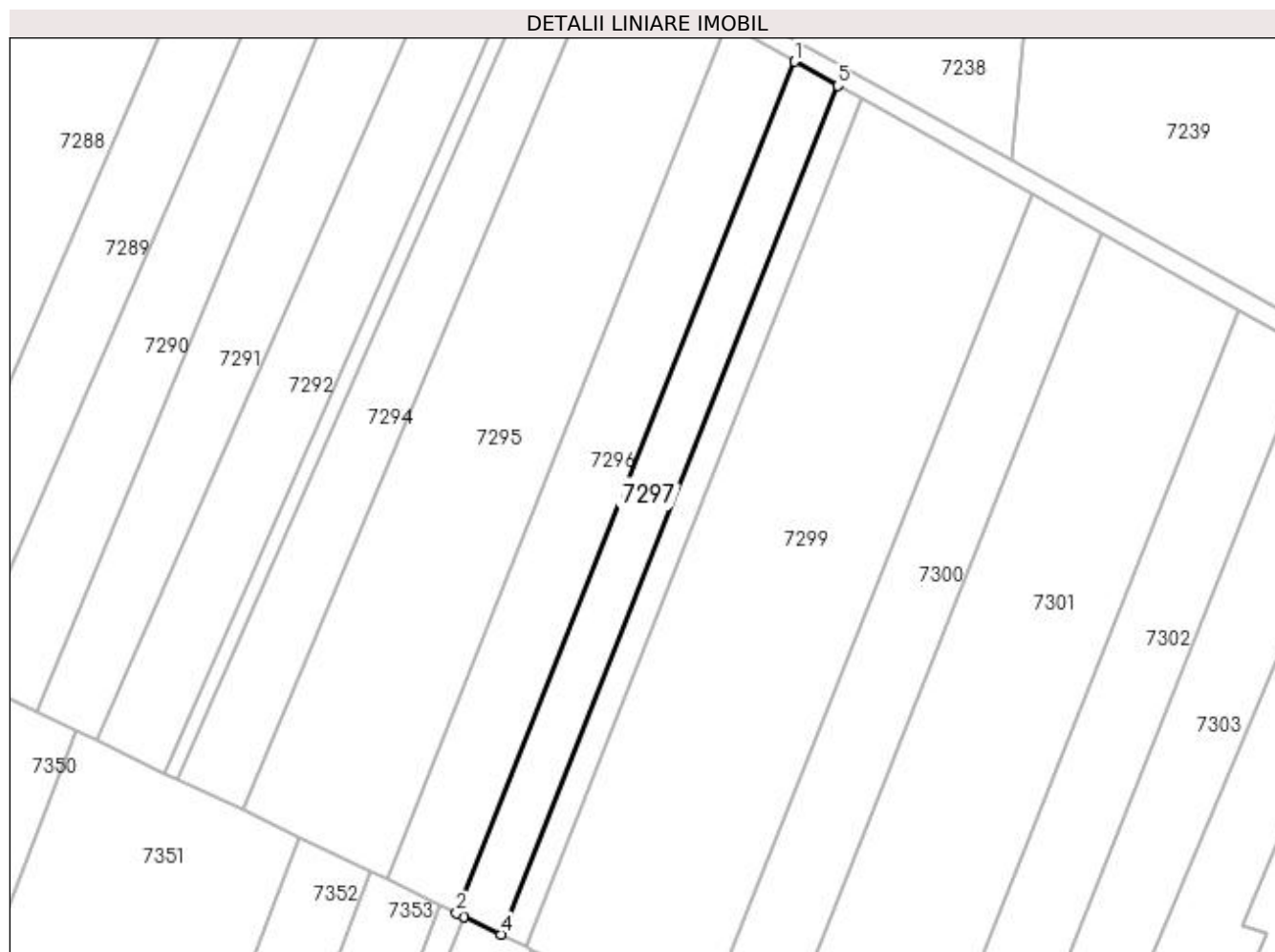
Inscrieri privind dezmembramintele dreptului de proprietate, drepturi reale de garanție și sarcini	Referințe
NU SUNT	

## Anexa Nr. 1 La Partea I

## Teren

Nr cadastral	Suprafața (mp)*	Observații / Referințe
	1.900	

\* Suprafața este determinată în planul de proiecție Stereo 70.



## Date referitoare la teren

Crt	Categorie folosință	Intra vilan	Suprafața (mp)	Tarla	Parcelă	Nr. topo	Observații / Referințe
1	arabil	NU	1.900	59/1	90	-	

## Lungime Segmente

1) Valorile lungimilor segmentelor sunt obținute din proiecție în plan.

Punct început	X / Y	Punct sfârșit	X / Y	Lungime segment (** (m)
1	426.555,023 296.802,074	2	426.485,479 296.626,846	188.524
2	426.485,479 296.626,846	3	426.486,922 296.626,154	1.6
3	426.486,922 296.626,154	4	426.494,603 296.622,468	8.52
4	426.494,603 296.622,468	5	426.563,913 296.797,108	187.891
5	426.563,913 296.797,108	1	426.555,023 296.802,074	10.183

**\*\* Lungimile segmentelor sunt determinate în planul de proiecție Stereo 70 și sunt rotunjite la 1 milimetru.**

**\*\*\* Distanța dintre puncte este formată din segmente cumulate ce sunt mai mici decât valoarea 1 milimetru.**



**DATE DESPRE IMOBILUL NR. 7298**

Oficiul de Cadastru și Publicitate Imobiliară DOLJ  
Biroul de Cadastru și Publicitate Imobiliară Craiova

**A. Partea I. Descrierea imobilului**

TEREN Extravilan

Adresa: Jud. Dolj, T59/1, P90/1

Nr. Crt	Nr cadastral Nr. topografic	Suprafața* (mp)	Observații / Referințe
A1		1.062	Sector cadastral:18 Teren neimprejmuit;

**B. Partea II. Proprietari și acte**

Inscrieri privitoare la dreptul de proprietate și alte drepturi reale	Referințe
/	
Act Administrativ nr. TDP 898-9579, din 20/02/1997 emis de COMISIA JUDETEANA DOLJ;	
B1	A1
Intabulare, drept de PROPRIETATE, dobândit prin Reconstituire, cota actuala 1/1, cota initiala 1/1	
1) COMBEI ION, LIPSĂ CNP	
2) COMBEI TEODOR, LIPSĂ CNP	
3) VINTILA NICOLITA, LIPSĂ CNP	

**C. Partea III. SARCINI .**

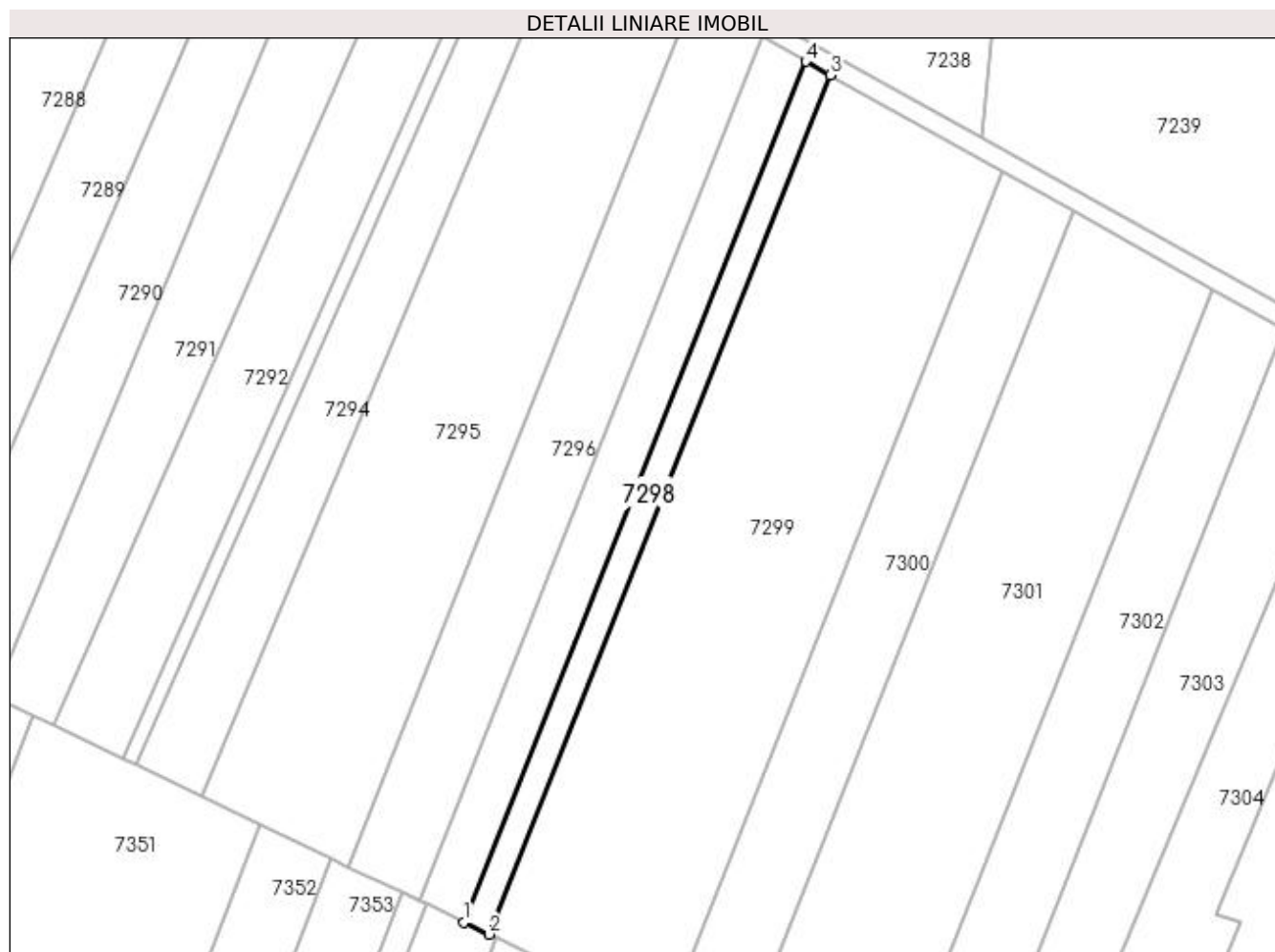
Inscrieri privind dezmembramintele dreptului de proprietate, drepturi reale de garanție și sarcini	Referințe
NU SUNT	

## Anexa Nr. 1 La Partea I

## Teren

Nr cadastral	Suprafața (mp)*	Observații / Referințe
	1.062	

\* Suprafața este determinată în planul de proiecție Stereo 70.



## Date referitoare la teren

Crt	Categorie folosință	Intra vilan	Suprafața (mp)	Tarla	Parcelă	Nr. topo	Observații / Referințe
1	arabil	NU	1.062	59/1	90/1	-	

## Lungime Segmente

1) Valorile lungimilor segmentelor sunt obținute din proiecție în plan.

Punct început	X / Y	Punct sfârșit	X / Y	Lungime segment (** (m)
1	426.494,603 296.622,468	2	426.499,716 296.620,014	5.672
2	426.499,716 296.620,014	3	426.568,896 296.794,324	187.536
3	426.568,896 296.794,324	4	426.563,913 296.797,108	5.707
4	426.563,913 296.797,108	1	426.494,603 296.622,468	187.891

**\*\* Lungimile segmentelor sunt determinate în planul de proiecție Stereo 70 și sunt rotunjite la 1 milimetru.**

**\*\*\* Distanța dintre puncte este formată din segmente cumulate ce sunt mai mici decât valoarea 1 milimetru.**





**DATE DESPRE IMOBILUL NR. 7299**

Oficiul de Cadastru și Publicitate Imobiliară DOLJ  
Biroul de Cadastru și Publicitate Imobiliară Craiova

**A. Partea I. Descrierea imobilului**

TEREN Extravilan

Adresa: Jud. Dolj, T59/1, P91

Nr. Crt	Nr cadastral Nr. topografic	Suprafața* (mp)	Observații / Referințe
A1		7.400	Sector cadastral:18 Teren neimprejmuit;

**B. Partea II. Proprietari și acte**

Inscrieri privitoare la dreptul de proprietate și alte drepturi reale		Referințe
/		
Hotarare Judecatoreasca nr. SC NR.3899, din 28/02/2011 emis de JUDECATORIA CRAIOVA (CERTIFICAT DE DECES D10 NR. 970168);		
B1	Intabulare, drept de PROPRIETATE, dobandit prin Hotarare Judecatoreasca, cota actuala 1/1, cota initiala 1/1 1) FLOREA VASILE DEFUNCT:Da	A1

**C. Partea III. SARCINI .**

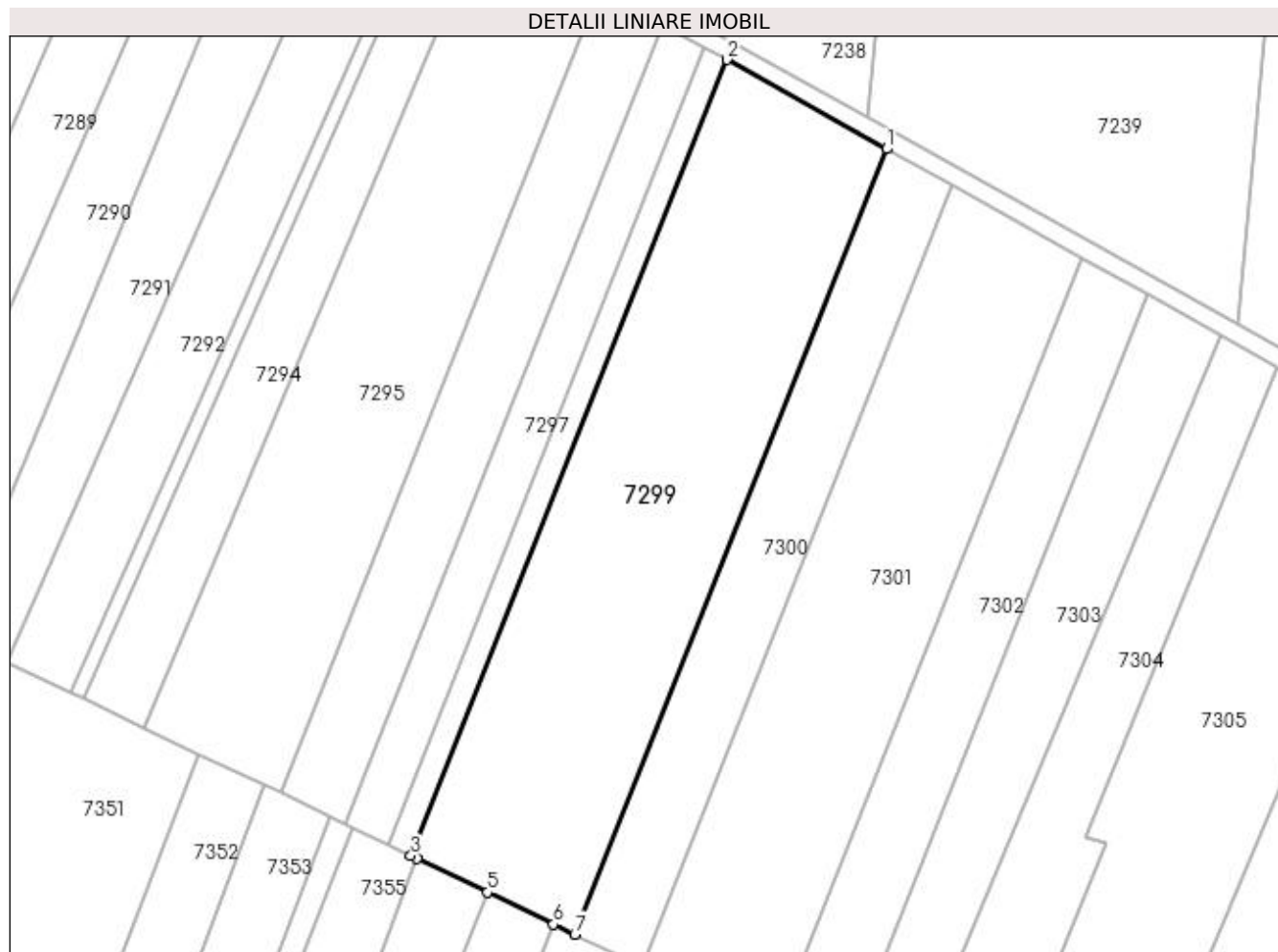
Inscrieri privind dezmembramintele dreptului de proprietate, drepturi reale de garanție și sarcini	Referințe
NU SUNT	

## Anexa Nr. 1 La Partea I

## Teren

Nr cadastral	Suprafața (mp)*	Observații / Referințe
	7.400	

\* Suprafața este determinată în planul de proiecție Stereo 70.



## Date referitoare la teren

Crt	Categorie folosință	Intra vilan	Suprafața (mp)	Tarla	Parcelă	Nr. topo	Observații / Referințe
1	arabil	NU	7.400	59/1	91	-	

## Lungime Segmente

1) Valorile lungimilor segmentelor sunt obținute din proiecție în plan.

Punct început	X / Y	Punct sfârșit	X / Y	Lungime segment (** (m)
1	426.603,877 296.774,782	2	426.568,896 296.794,324	40.07
2	426.568,896 296.794,324	3	426.499,716 296.620,014	187.536
3	426.499,716 296.620,014	4	426.501,094 296.619,353	1.528
4	426.501,094 296.619,353	5	426.516,479 296.611,97	17.065
5	426.516,479 296.611,97	6	426.530,954 296.605,023	16.056

Punct început	X / Y	Punct sfârșit	X / Y	Lungime segment (** (m)
6	426.530,954 296.605,023	7	426.535,616 296.602,786	5.171
7	426.535,616 296.602,786	1	426.603,877 296.774,782	185.046

\*\* Lungimile segmentelor sunt determinate în planul de proiecție Stereo 70 și sunt rotunjite la 1 milimetru.

\*\*\* Distanța dintre puncte este formată din segmente cumulate ce sunt mai mici decât valoarea 1 milimetru.



**DATE DESPRE IMOBILUL NR. 7300**

Oficiul de Cadastru și Publicitate Imobiliară DOLJ  
Biroul de Cadastru și Publicitate Imobiliară Craiova

**A. Partea I. Descrierea imobilului**

TEREN Extravilan

Adresa: Jud. Dolj, T59/1, P92

Nr. Crt	Nr cadastral Nr. topografic	Suprafața* (mp)	Observații / Referințe
A1		3.000	Sector cadastral:18 Teren neimprejmuit;

**B. Partea II. Proprietari și acte**

Inscrieri privitoare la dreptul de proprietate și alte drepturi reale	Referințe
/	
Act Administrativ nr. TDP 898-9579, din 20/02/1997 emis de COMISIA JUDETEANA DOLJ;	
B1	A1
Intabulare, drept de PROPRIETATE, dobândit prin Reconstituire, cota actuala 1/1, cota initiala 1/1	
1) COMBEI ION, LIPSĂ CNP	
2) COMBEI TEODOR, LIPSĂ CNP	
3) VINTILA NICOLITA, LIPSĂ CNP	

**C. Partea III. SARCINI .**

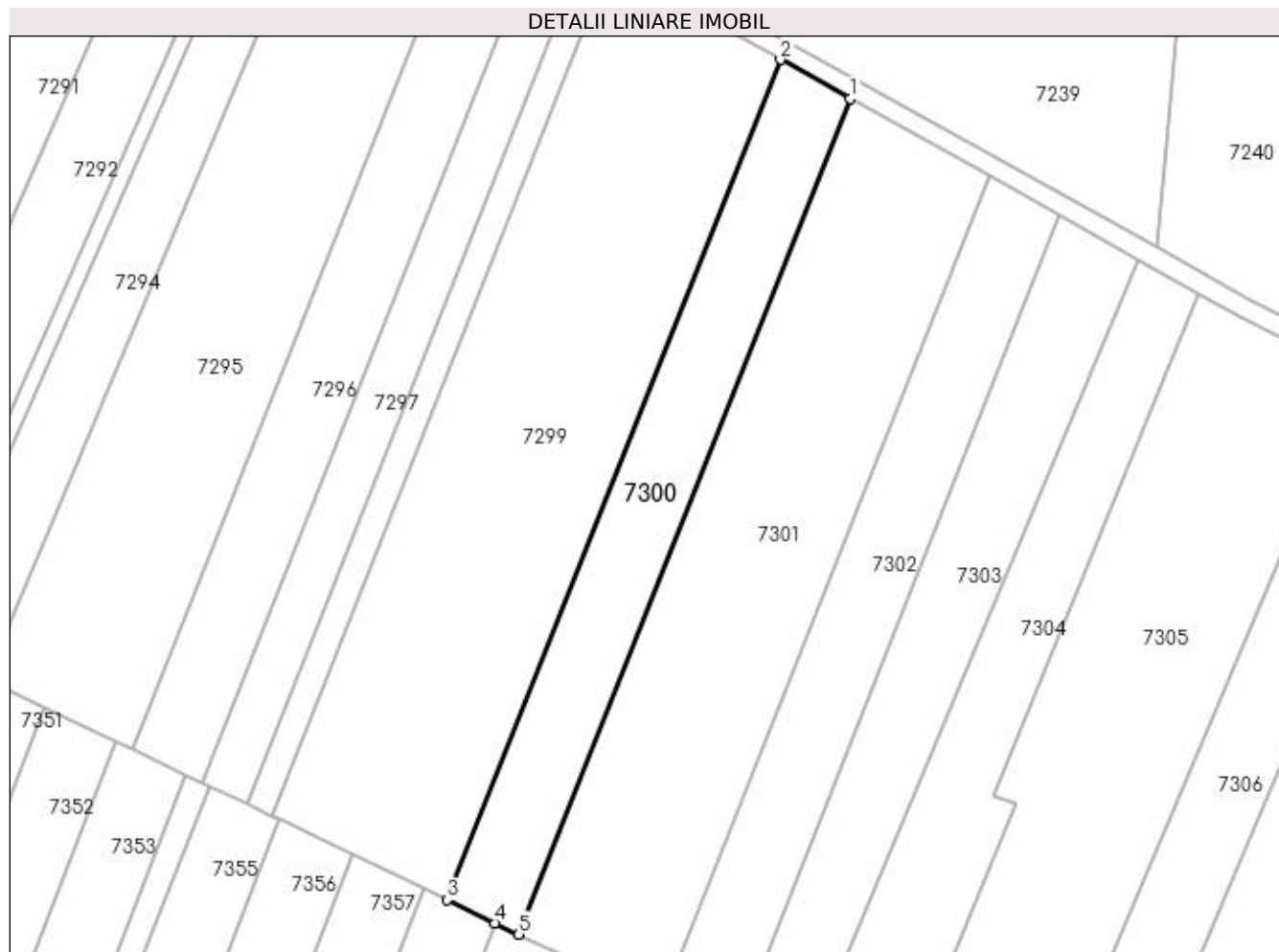
Inscrieri privind dezmembramintele dreptului de proprietate, drepturi reale de garanție și sarcini	Referințe
NU SUNT	

## Anexa Nr. 1 La Partea I

## Teren

Nr cadastral	Suprafața (mp)*	Observații / Referințe
	3.000	

\* Suprafața este determinată în planul de proiecție Stereo 70.



## Date referitoare la teren

Crt	Categorie folosință	Intra vilan	Suprafața (mp)	Tarla	Parcelă	Nr. topo	Observații / Referințe
1	arabil	NU	3.000	59/1	92	-	

## Lungime Segmente

1) Valorile lungimilor segmentelor sunt obținute din proiecție în plan.

Punct început	X / Y	Punct sfârșit	X / Y	Lungime segment (** (m)
1	426.618,193 296.766,784	2	426.603,877 296.774,782	16.399
2	426.603,877 296.774,782	3	426.535,616 296.602,786	185.046
3	426.535,616 296.602,786	4	426.545,444 296.598,07	10.901
4	426.545,444 296.598,07	5	426.550,308 296.595,735	5.395
5	426.550,308 296.595,735	1	426.618,193 296.766,784	184.027

**\*\* Lungimile segmentelor sunt determinate în planul de proiecție Stereo 70 și sunt rotunjite la 1 milimetru.**

**\*\*\* Distanța dintre puncte este formată din segmente cumulate ce sunt mai mici decât valoarea 1 milimetru.**





**DATE DESPRE IMOBILUL NR. 7301**

Oficiul de Cadastru și Publicitate Imobiliară DOLJ  
 Biroul de Cadastru și Publicitate Imobiliară Craiova

**A. Partea I. Descrierea imobilului**

TEREN Extravilan

Adresa: Jud. Dolj, SAT ZANOAGA

Nr. Crt	Nr cadastral Nr. topografic	Suprafața* (mp)	Observații / Referințe
A1	30890	5.900	Sector cadastral:18 Teren neimprejmuit;

**B. Partea II. Proprietari și acte**

Inscrieri privitoare la dreptul de proprietate și alte drepturi reale	Referințe
<b>83071 / 31/05/2017</b>	
Act Notarial nr. CONTRACT DE VANZARE AUT NR. 752, din 30/05/2017 emis de DRAGANCEA OFELIA;	
B1	A1
Intabulare, drept de PROPRIETATE, dobandit prin Conventie, cota actuala 1/1, cota initiala 1/1 1) RESCEANU VICTORIA, necasatorita	

**C. Partea III. SARCINI .**

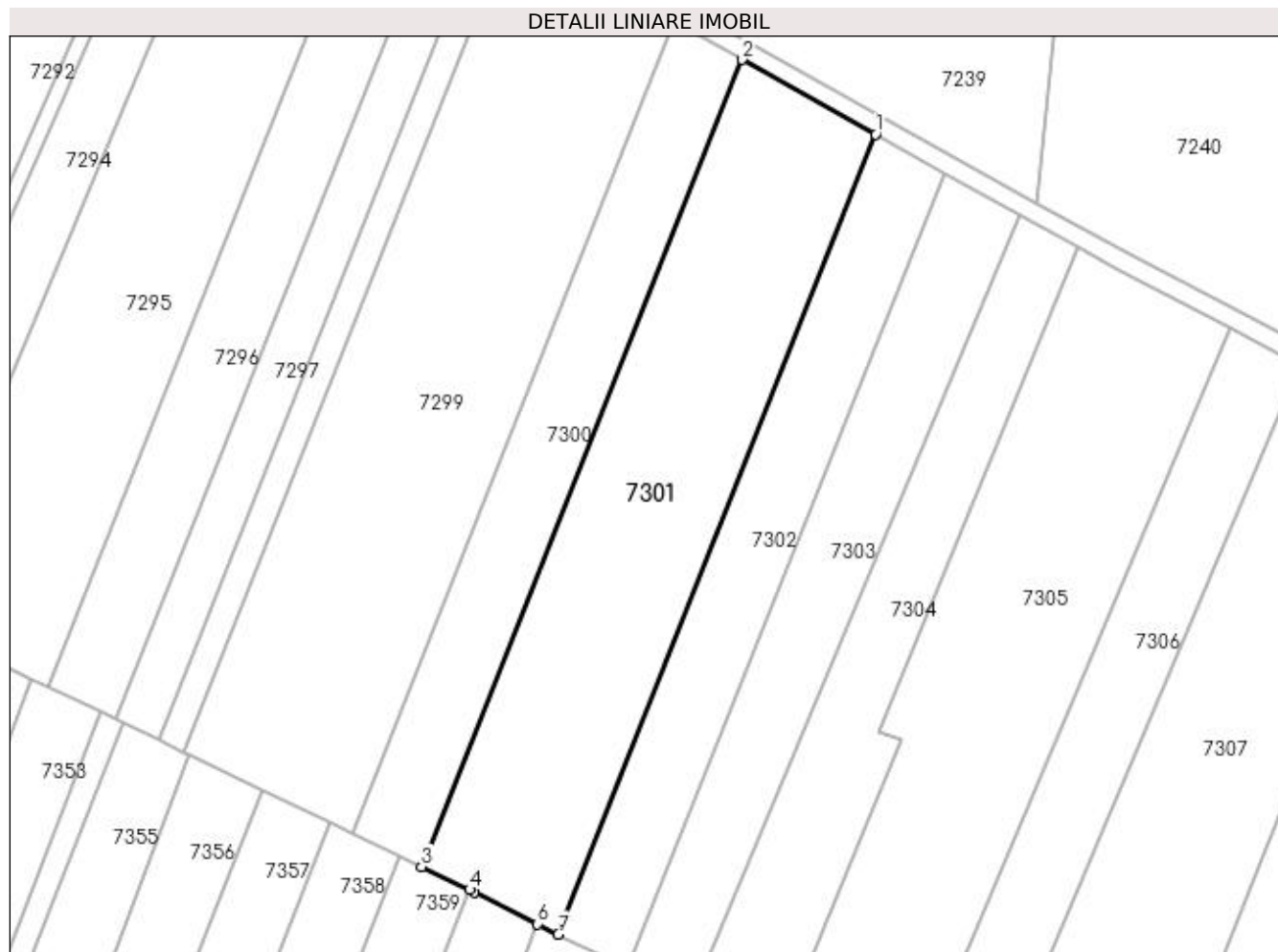
Inscrieri privind dezmembramintele dreptului de proprietate, drepturi reale de garanție și sarcini	Referințe
NU SUNT	

## Anexa Nr. 1 La Partea I

## Teren

Nr cadastral	Suprafața (mp)*	Observații / Referințe
30890	5.900	

\* Suprafața este determinată în planul de proiecție Stereo 70.



## Date referitoare la teren

Crt	Categorie folosință	Intra vilan	Suprafața (mp)	Tarla	Parcelă	Nr. topo	Observații / Referințe
1	arabil	NU	5.900	59/1	93	-	

## Lungime Segmente

1) Valorile lungimilor segmentelor sunt obținute din proiecție în plan.

Punct început	X / Y	Punct sfârșit	X / Y	Lungime segment (** (m)
1	426.646,562 296.750,936	2	426.618,193 296.766,784	32.495
2	426.618,193 296.766,784	3	426.550,308 296.595,735	184.027
3	426.550,308 296.595,735	4	426.560,516 296.590,837	11.322
4	426.560,516 296.590,837	5	426.561,527 296.590,352	1.122
5	426.561,527 296.590,352	6	426.574,905 296.583,576	14.995

Punct început	X / Y	Punct sfârșit	X / Y	Lungime segment (** (m)
6	426.574,905 296.583,576	7	426.579,265 296.581,368	4.888
7	426.579,265 296.581,368	1	426.646,562 296.750,936	182.434

\*\* Lungimile segmentelor sunt determinate în planul de proiecție Stereo 70 și sunt rotunjite la 1 milimetru.

\*\*\* Distanța dintre puncte este formată din segmente cumulate ce sunt mai mici decât valoarea 1 milimetru.



**DATE DESPRE IMOBILUL NR. 7302**

Oficiul de Cadastru și Publicitate Imobiliară DOLJ  
Biroul de Cadastru și Publicitate Imobiliară Craiova

**A. Partea I. Descrierea imobilului**

TEREN Extravilan

Adresa: Jud. Dolj, T59/1, P94

Nr. Crt	Nr cadastral Nr. topografic	Suprafața* (mp)	Observații / Referințe
A1		3.000	Sector cadastral:18 Teren neimprejmuit;

**B. Partea II. Proprietari și acte**

Inscrieri privitoare la dreptul de proprietate și alte drepturi reale	Referințe
/	
Act Administrativ nr. TDP 3201, din 24/03/2005 emis de COMISIA JUDETEANA DOLJ;	
B1	A1
Intabulare, drept de PROPRIETATE, dobândit prin Reconstituire, cota actuala 1/1, cota initiala 1/1 1) MITRICA ELENA, LIPSĂ CNP	

**C. Partea III. SARCINI .**

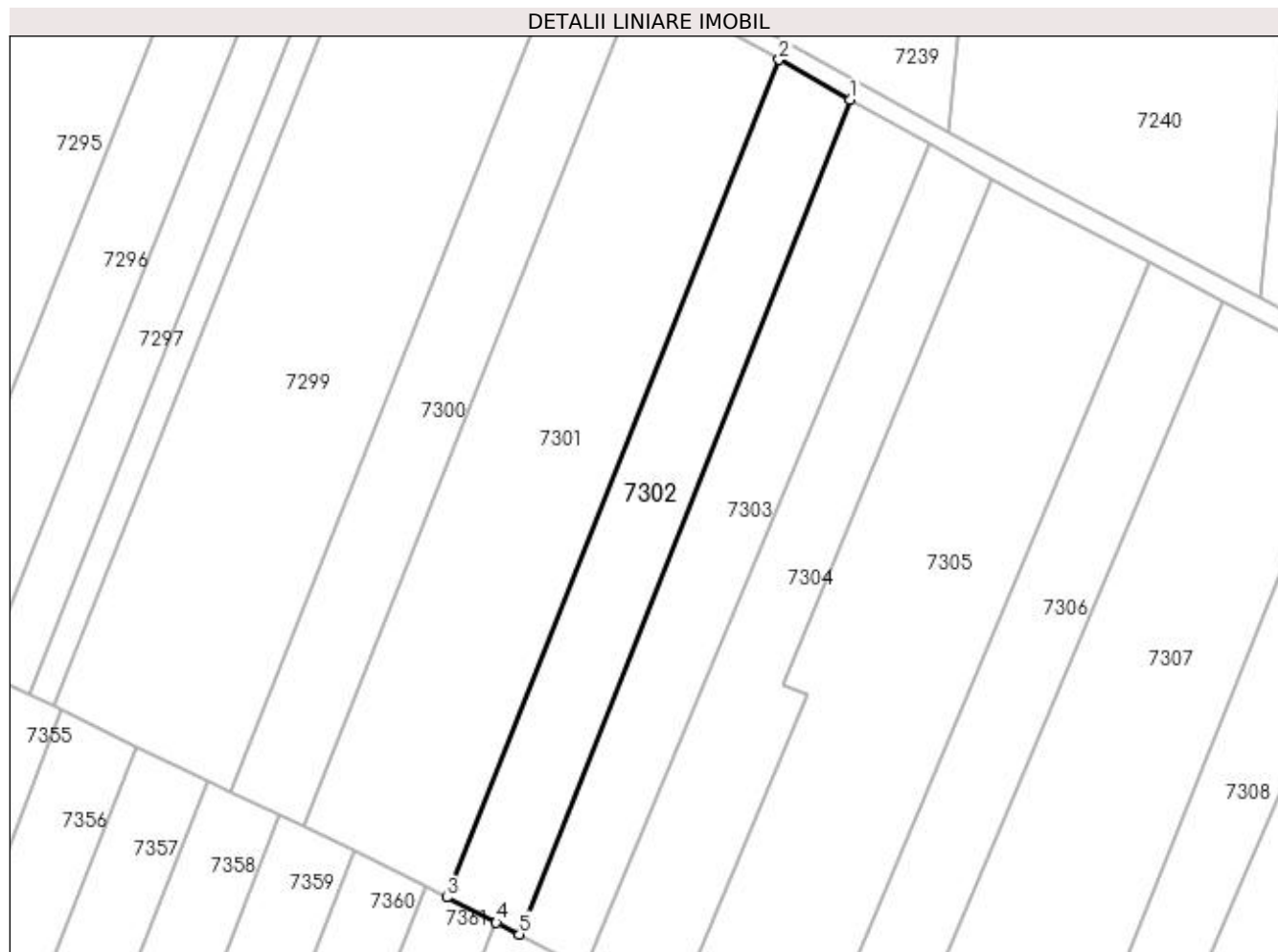
Inscrieri privind dezmembramintele dreptului de proprietate, drepturi reale de garanție și sarcini	Referințe
NU SUNT	

## Anexa Nr. 1 La Partea I

## Teren

Nr cadastral	Suprafața (mp)*	Observații / Referințe
	3.000	

\* Suprafața este determinată în planul de proiecție Stereo 70.



## Date referitoare la teren

Crt	Categorie folosință	Intra vilan	Suprafața (mp)	Tarla	Parcelă	Nr. topo	Observații / Referințe
1	arabil	NU	3.000	59/1	94	-	

## Lungime Segmente

1) Valorile lungimilor segmentelor sunt obținute din proiecție în plan.

Punct început	X / Y	Punct sfârșit	X / Y	Lungime segment (** (m)
1	426.661,07 296.742,831	2	426.646,562 296.750,936	16.619
2	426.646,562 296.750,936	3	426.579,265 296.581,368	182.434
3	426.579,265 296.581,368	4	426.589,327 296.576,272	11.279
4	426.589,327 296.576,272	5	426.594,023 296.573,894	5.264
5	426.594,023 296.573,894	1	426.661,07 296.742,831	181.755

**\*\* Lungimile segmentelor sunt determinate în planul de proiecție Stereo 70 și sunt rotunjite la 1 milimetru.**

**\*\*\* Distanța dintre puncte este formată din segmente cumulate ce sunt mai mici decât valoarea 1 milimetru.**





**DATE DESPRE IMOBILUL NR. 7303**

Oficiul de Cadastru și Publicitate Imobiliară DOLJ  
Biroul de Cadastru și Publicitate Imobiliară Craiova

**A. Partea I. Descrierea imobilului**

TEREN Extravilan

Adresa: Jud. Dolj, T59/1, P95

Nr. Crt	Nr cadastral Nr. topografic	Suprafața* (mp)	Observații / Referințe
A1		3.000	Sector cadastral:18 Teren neimprejmuit;

**B. Partea II. Proprietari și acte**

Inscrieri privitoare la dreptul de proprietate și alte drepturi reale	Referințe
/	
Act Administrativ nr. TDP 1642-44791, din 08/06/1999 emis de COMISIA JUDETEANA DOLJ;	
B1	A1
Intabulare, drept de PROPRIETATE, dobândit prin Reconstituire, cota actuala 1/1, cota initiala 1/1	
1) PAPUC VICTOR, LIPSĂ CNP	
2) PAPUC AURORA, LIPSĂ CNP	
3) PAPUC IULIA, LIPSĂ CNP	

**C. Partea III. SARCINI .**

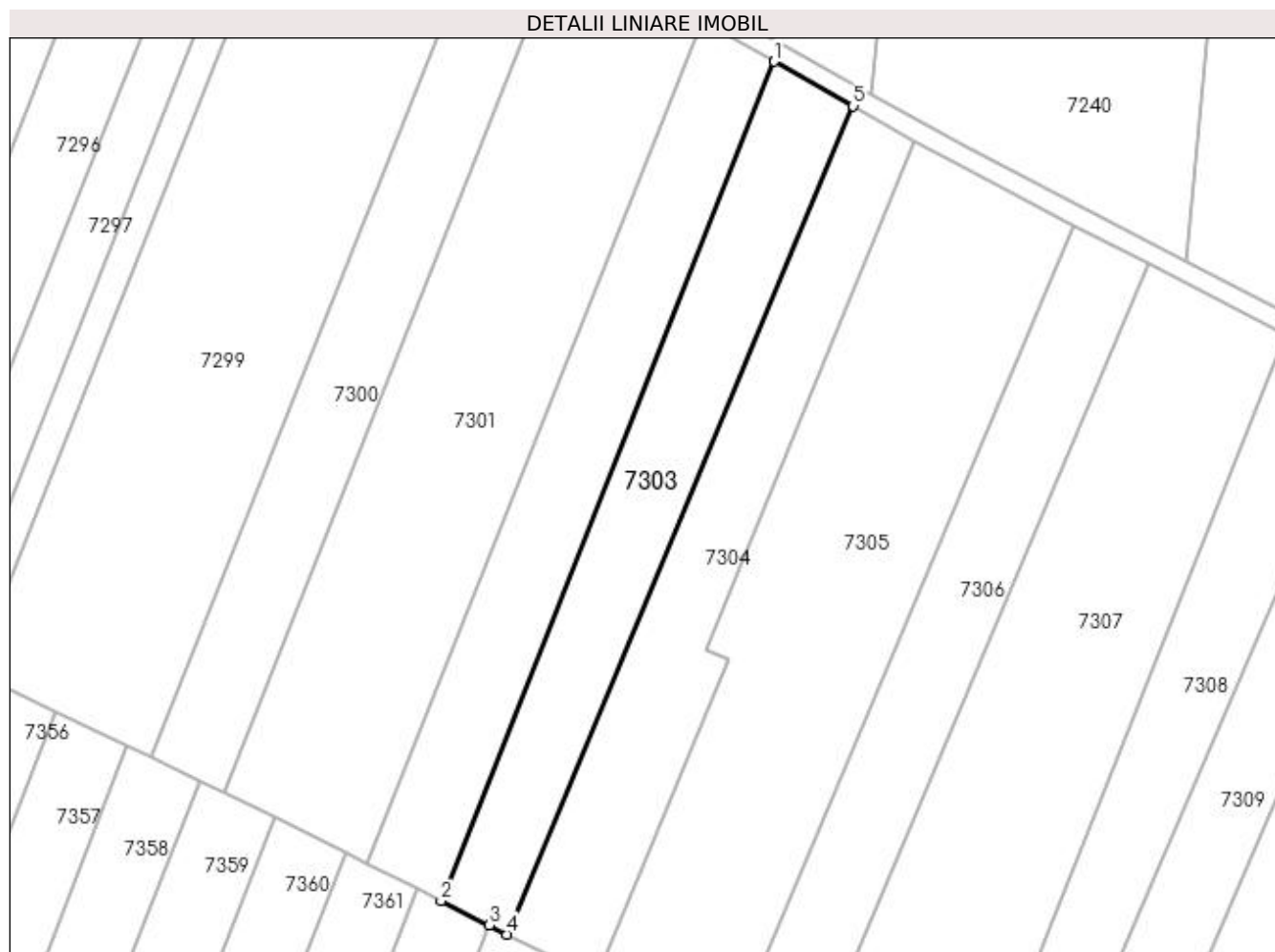
Inscrieri privind dezmembramintele dreptului de proprietate, drepturi reale de garanție și sarcini	Referințe
NU SUNT	

## Anexa Nr. 1 La Partea I

## Teren

Nr cadastral	Suprafața (mp)*	Observații / Referințe
	3.000	

\* Suprafața este determinată în planul de proiecție Stereo 70.



## Date referitoare la teren

Crt	Categorie folosință	Intra vilan	Suprafața (mp)	Tarla	Parcelă	Nr. topo	Observații / Referințe
1	arabil	NU	3.000	59/1	95	-	

## Lungime Segmente

1) Valorile lungimilor segmentelor sunt obținute din proiecție în plan.

Punct început	X / Y	Punct sfârșit	X / Y	Lungime segment (** (m)
1	426.661,07 296.742,831	2	426.594,023 296.573,894	181.755
2	426.594,023 296.573,894	3	426.603,776 296.568,954	10.932
3	426.603,776 296.568,954	4	426.607,353 296.567,142	4.01
4	426.607,353 296.567,142	5	426.677,091 296.733,881	180.735
5	426.677,091 296.733,881	1	426.661,07 296.742,831	18.351

**\*\* Lungimile segmentelor sunt determinate în planul de proiecție Stereo 70 și sunt rotunjite la 1 milimetru.**

**\*\*\* Distanța dintre puncte este formată din segmente cumulate ce sunt mai mici decât valoarea 1 milimetru.**



**DATE DESPRE IMOBILUL NR. 7304**

Oficiul de Cadastru și Publicitate Imobiliară DOLJ  
Biroul de Cadastru și Publicitate Imobiliară Craiova

**A. Partea I. Descrierea imobilului**

TEREN Extravilan

Adresa: Jud. Dolj, T59/1, P96

Nr. Crt	Nr cadastral Nr. topografic	Suprafața* (mp)	Observații / Referințe
A1		3.000	Sector cadastral:18 Teren neimprejmuit;

**B. Partea II. Proprietari și acte**

Inscrieri privitoare la dreptul de proprietate și alte drepturi reale	Referințe
/	
Act Administrativ nr. TDP 183-48411, din 03/02/1995 emis de COMISIA JUDETEANA DOLJ;	
B1	A1
Intabulare, drept de PROPRIETATE, dobândit prin Reconstituire, cota actuala 1/1, cota initiala 1/1	
1) RADULESCU STELA, LIPSĂ CNP	
2) RADULESCU CORNEL, LIPSĂ CNP	

**C. Partea III. SARCINI .**

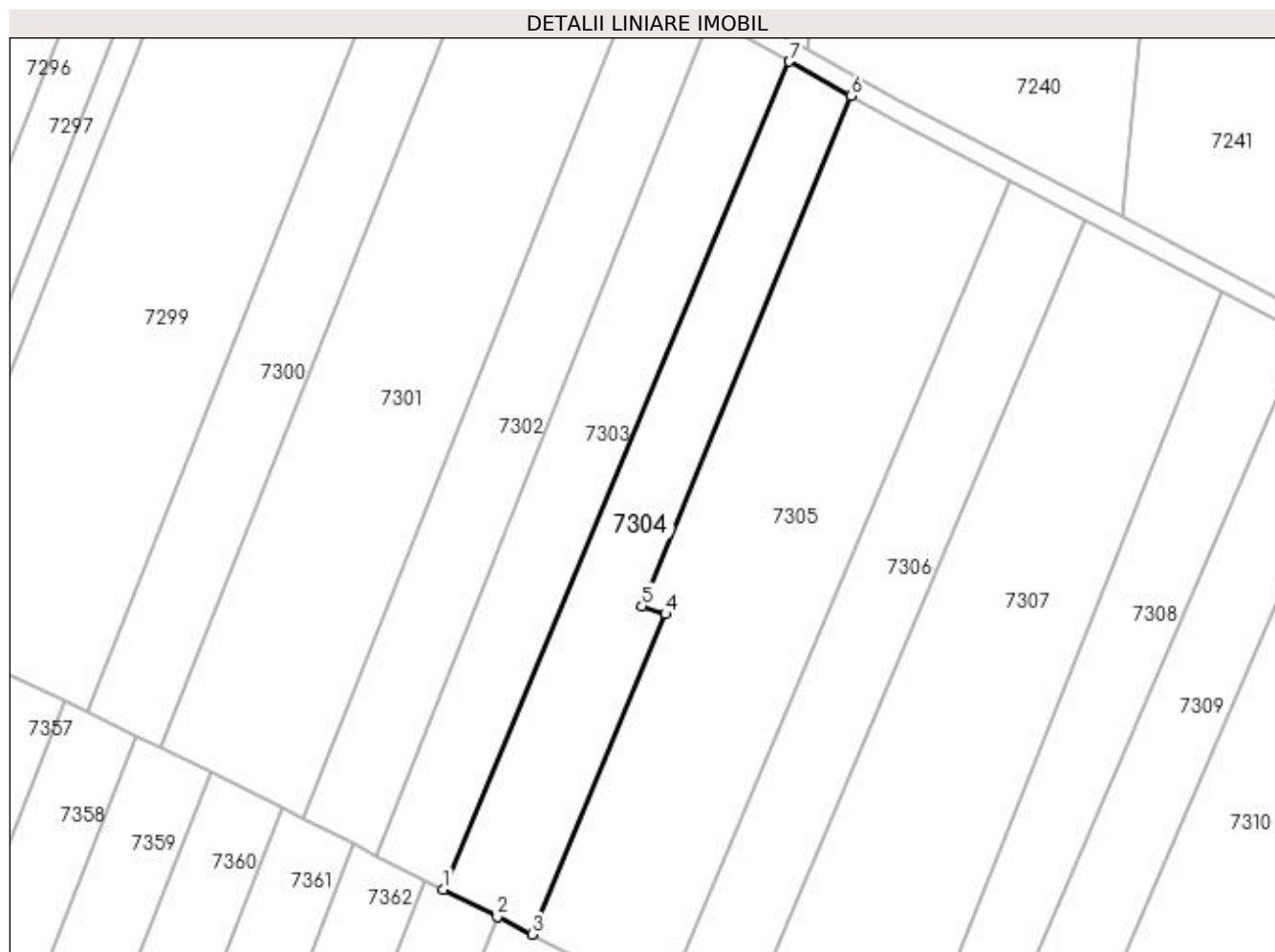
Inscrieri privind dezmembramentele dreptului de proprietate, drepturi reale de garanție și sarcini	Referințe
NU SUNT	

## Anexa Nr. 1 La Partea I

## Teren

Nr cadastral	Suprafața (mp)*	Observații / Referințe
	3.000	

\* Suprafața este determinată în planul de proiecție Stereo 70.



## Date referitoare la teren

Crt	Categorie folosință	Intravilan	Suprafața (mp)	Tarla	Parcelă	Nr. topo	Observații / Referințe
1	vie	NU	1.000	59/1	96	-	
2	arabil	NU	2.000	59/1	96	-	

## Lungime Segmente

1) Valorile lungimilor segmentelor sunt obținute din proiecție în plan.

Punct început	X / Y	Punct sfârșit	X / Y	Lungime segment (** (m)
1	426.607,353 296.567,142	2	426.618,243 296.561,627	12.207
2	426.618,243 296.561,627	3	426.625,222 296.558,092	7.823
3	426.625,222 296.558,092	4	426.652,16 296.622,611	69.916
4	426.652,16 296.622,611	5	426.647,366 296.624,208	5.052

Punct început	X / Y	Punct sfârșit	X / Y	Lungime segment (** (m)
5	426.647,366 296.624,208	6	426.689,548 296.726,921	111.038
6	426.689,548 296.726,921	7	426.677,091 296.733,881	14.269
7	426.677,091 296.733,881	1	426.607,353 296.567,142	180.735

\*\* Lungimile segmentelor sunt determinate în planul de proiecție Stereo 70 și sunt rotunjite la 1 milimetru.

\*\*\* Distanța dintre puncte este formată din segmente cumulate ce sunt mai mici decât valoarea 1 milimetru.





**DATE DESPRE IMOBILUL NR. 7305**

Oficiul de Cadastru și Publicitate Imobiliară DOLJ  
 Biroul de Cadastru și Publicitate Imobiliară Craiova

**A. Partea I. Descrierea imobilului**

TEREN Extravilan

Adresa: Jud. Dolj, T59/1, P98

Nr. Crt	Nr cadastral Nr. topografic	Suprafața* (mp)	Observații / Referințe
A1		6.000	Sector cadastral:18 Teren neimprejmuit;

**B. Partea II. Proprietari și acte**

Inscrieri privitoare la dreptul de proprietate și alte drepturi reale	Referințe
/	
Act Notarial nr. CONTRACT DE DONATIE NR.1111, din 14/05/2001 emis de BNP TUDOR MARINELA DANIELA;	
B1	A1
Intabulare, drept de PROPRIETATE, dobandit prin Conventie, cota actuala 1/1, cota initiala 1/1 1) <b>BUNICA FLORIAN</b>	

**C. Partea III. SARCINI .**

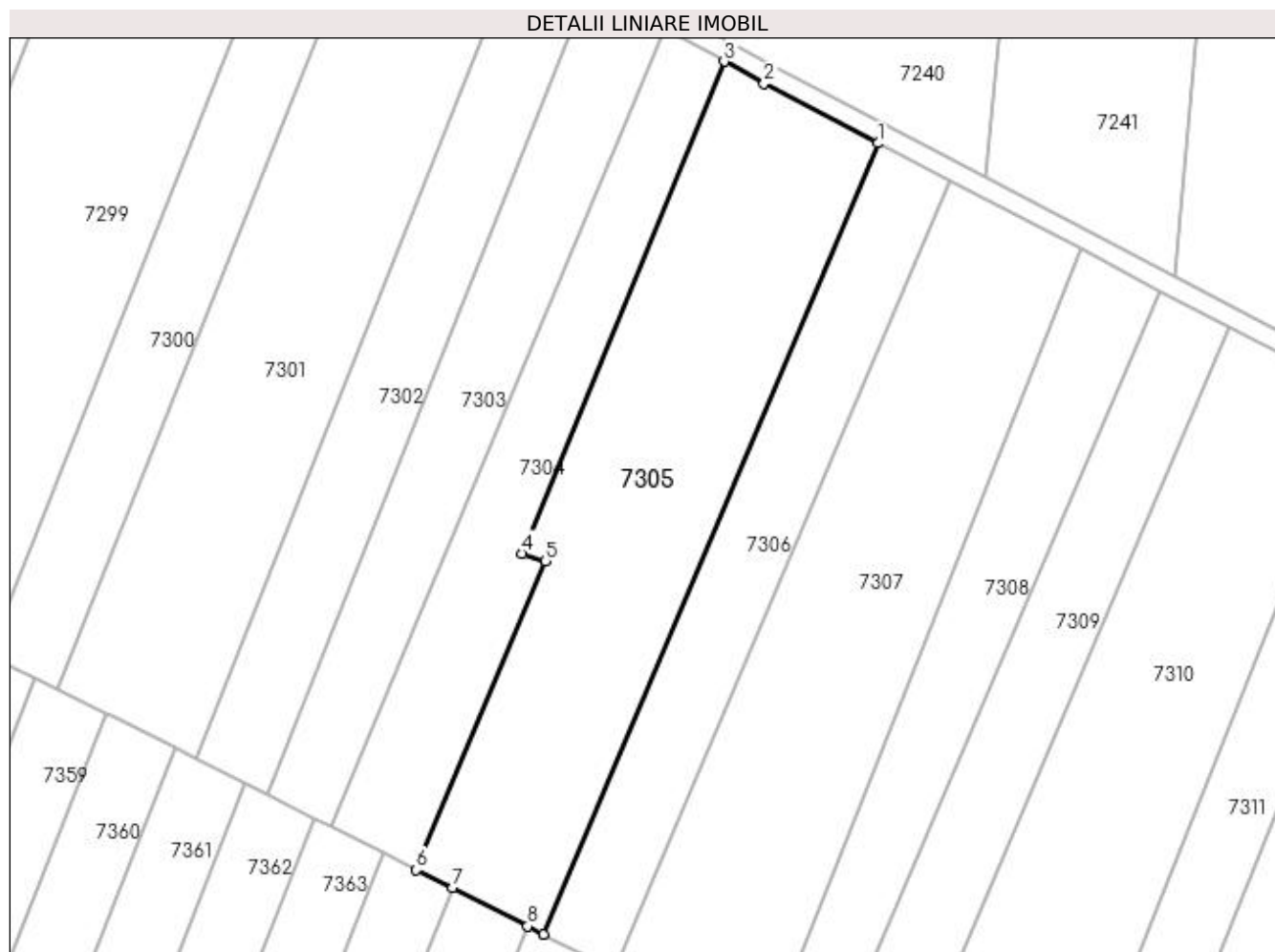
Inscrieri privind dezmembramintele dreptului de proprietate, drepturi reale de garanție și sarcini	Referințe
NU SUNT	

## Anexa Nr. 1 La Partea I

## Teren

Nr cadastral	Suprafața (mp)*	Observații / Referințe
	6.000	

\* Suprafața este determinată în planul de proiecție Stereo 70.



## Date referitoare la teren

Crt	Categorie folosință	Intra vilan	Suprafața (mp)	Tarla	Parcelă	Nr. topo	Observații / Referințe
1	arabil	NU	6.000	59/1	98	-	

## Lungime Segmente

1) Valorile lungimilor segmentelor sunt obținute din proiecție în plan.

Punct început	X / Y	Punct sfârșit	X / Y	Lungime segment (** (m)
1	426.721,644 296.709,86	2	426.697,87 296.722,272	26.82
2	426.697,87 296.722,272	3	426.689,548 296.726,921	9.532
3	426.689,548 296.726,921	4	426.647,366 296.624,208	111.038
4	426.647,366 296.624,208	5	426.652,16 296.622,611	5.052
5	426.652,16 296.622,611	6	426.625,222 296.558,092	69.916

Punct început	X / Y	Punct sfârșit	X / Y	Lungime segment (** (m)
6	426.625,222 296.558,092	7	426.632,724 296.554,293	8.409
7	426.632,724 296.554,293	8	426.648,472 296.546,317	17.653
8	426.648,472 296.546,317	9	426.651,788 296.544,638	3.717
9	426.651,788 296.544,638	1	426.721,644 296.709,86	179.383

\*\* Lungimile segmentelor sunt determinate în planul de proiecție Stereo 70 și sunt rotunjite la 1 milimetru.

\*\*\* Distanța dintre puncte este formată din segmente cumulate ce sunt mai mici decât valoarea 1 milimetru.



**DATE DESPRE IMOBILUL NR. 7306**

Oficiul de Cadastru și Publicitate Imobiliară DOLJ  
Biroul de Cadastru și Publicitate Imobiliară Craiova

**A. Partea I. Descrierea imobilului**

TEREN Extravilan

Adresa: Jud. Dolj, T59/1, P99

Nr. Crt	Nr cadastral Nr. topografic	Suprafața* (mp)	Observații / Referințe
A1		3.000	Sector cadastral:18 Teren neimprejmuit;

**B. Partea II. Proprietari și acte**

Inscrieri privitoare la dreptul de proprietate și alte drepturi reale	Referințe
/	
Act Administrativ nr. TDP 1283-45098, din 03/07/1997 emis de COMISIA JUDETEANA DOLJ;	
B1	A1
Intabulare, drept de PROPRIETATE, dobândit prin Reconstituire, cota actuala 1/1, cota initiala 1/1 1) LUPU ION, LIPSĂ CNP	

**C. Partea III. SARCINI .**

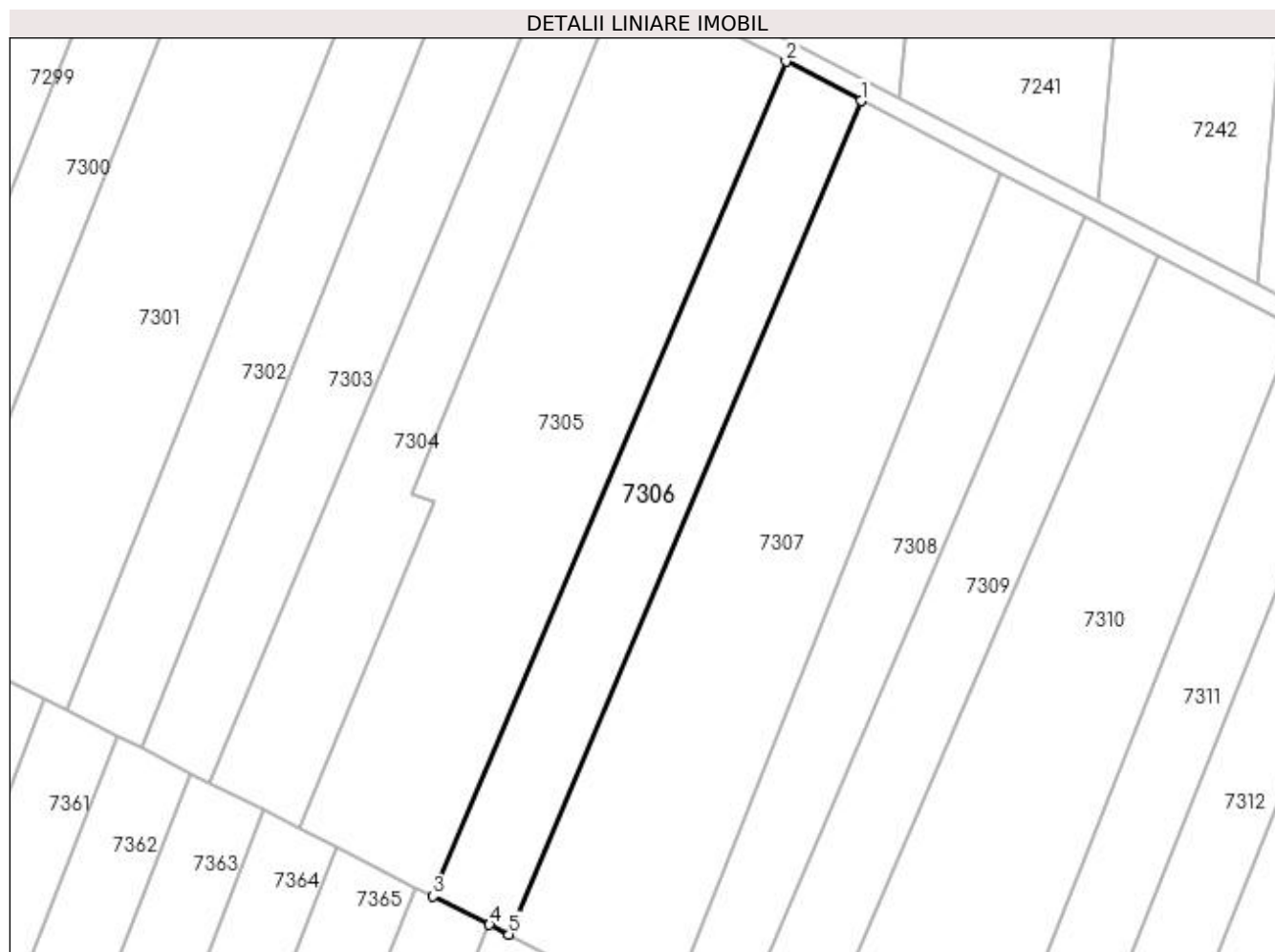
Inscrieri privind dezmembramintele dreptului de proprietate, drepturi reale de garanție și sarcini	Referințe
NU SUNT	

## Anexa Nr. 1 La Partea I

## Teren

Nr cadastral	Suprafața (mp)*	Observații / Referințe
	3.000	

\* Suprafața este determinată în planul de proiecție Stereo 70.



## Date referitoare la teren

Crt	Categorie folosință	Intra vilan	Suprafața (mp)	Tarla	Parcelă	Nr. topo	Observații / Referințe
1	arabil	NU	3.000	59/1	99	-	

## Lungime Segmente

1) Valorile lungimilor segmentelor sunt obținute din proiecție în plan.

Punct început	X / Y	Punct sfârșit	X / Y	Lungime segment (** (m)
1	426.736,529 296.702,089	2	426.721,644 296.709,86	16.791
2	426.721,644 296.709,86	3	426.651,788 296.544,638	179.383
3	426.651,788 296.544,638	4	426.662,95 296.538,985	12.511
4	426.662,95 296.538,985	5	426.666,75 296.537,06	4.26
5	426.666,75 296.537,06	1	426.736,529 296.702,089	179.175

**\*\* Lungimile segmentelor sunt determinate în planul de proiecție Stereo 70 și sunt rotunjite la 1 milimetru.**

**\*\*\* Distanța dintre puncte este formată din segmente cumulate ce sunt mai mici decât valoarea 1 milimetru.**





**DATE DESPRE IMOBILUL NR. 7307**

Oficiul de Cadastru și Publicitate Imobiliară DOLJ  
Biroul de Cadastru și Publicitate Imobiliară Craiova

**A. Partea I. Descrierea imobilului**

TEREN Extravilan

Adresa: Jud. Dolj, T59/1, P100

Nr. Crt	Nr cadastral Nr. topografic	Suprafața* (mp)	Observații / Referințe
A1		5.900	Sector cadastral:18 Teren neimprejmuit;

**B. Partea II. Proprietari și acte**

Inscrieri privitoare la dreptul de proprietate și alte drepturi reale	Referințe
/	
Act Administrativ nr. TDP 386-42776, din 13/03/1995 emis de COMISIA JUDETEANA DOLJ;	
B1	A1
Intabulare, drept de PROPRIETATE, dobândit prin Reconstituire, cota actuala 1/1, cota initiala 1/1	
1) SMARANDACHE DUMITRU, LIPSĂ CNP	
2) SMARANDACHE ZOE, LIPSĂ CNP	
3) SMARANDACHE CONSTANTIN, LIPSĂ CNP	
4) SMARANDACHE VICTOR, LIPSĂ CNP	
5) SMARANDACHE CONSTANTINA, LIPSĂ CNP	

**C. Partea III. SARCINI .**

Inscrieri privind dezmembramintele dreptului de proprietate, drepturi reale de garanție și sarcini	Referințe
NU SUNT	

## Anexa Nr. 1 La Partea I

## Teren

Nr cadastral	Suprafața (mp)*	Observații / Referințe
	5.900	

\* Suprafața este determinată în planul de proiecție Stereo 70.



## Date referitoare la teren

Crt	Categorie folosință	Intravilan	Suprafața (mp)	Tarla	Parcelă	Nr. topo	Observații / Referințe
1	arabil	NU	5.900	59/1	100	-	

## Lungime Segmente

1) Valorile lungimilor segmentelor sunt obținute din proiecție în plan.

Punct început	X / Y	Punct sfârșit	X / Y	Lungime segment (** (m)
1	426.698,009 296.521,228	2	426.764,08 296.687,705	179.109
2	426.764,08 296.687,705	3	426.736,529 296.702,089	31.08
3	426.736,529 296.702,089	4	426.666,75 296.537,06	179.175
4	426.666,75 296.537,06	5	426.676,271 296.532,238	10.673
5	426.676,271 296.532,238	6	426.690,755 296.524,902	16.236

Punct început	X / Y	Punct sfârșit	X / Y	Lungime segment (** (m)
6	426.690,755 296.524,902	1	426.698,009 296.521,228	8.131

\*\* Lungimile segmentelor sunt determinate în planul de proiecție Stereo 70 și sunt rotunjite la 1 milimetru.

\*\*\* Distanța dintre puncte este formată din segmente cumulate ce sunt mai mici decât valoarea 1 milimetru.



**DATE DESPRE IMOBILUL NR. 7308**

Oficiul de Cadastru și Publicitate Imobiliară DOLJ  
Biroul de Cadastru și Publicitate Imobiliară Craiova

**A. Partea I. Descrierea imobilului**

TEREN Extravilan

Adresa: Jud. Dolj, T59/1, P101

Nr. Crt	Nr cadastral Nr. topografic	Suprafața* (mp)	Observații / Referințe
A1		2.900	Sector cadastral:18 Teren neimprejmuit;

**B. Partea II. Proprietari și acte**

Inscrieri privitoare la dreptul de proprietate și alte drepturi reale	Referințe
/	
Act Administrativ nr. TDP 243-42780, din 10/02/1995 emis de COMISIA JUDETEANA DOLJ;	
B1	A1
Intabulare, drept de PROPRIETATE, dobândit prin Reconstituire, cota actuala 1/1, cota initiala 1/1 1) MARINESCU ELENA, LIPSĂ CNP	

**C. Partea III. SARCINI .**

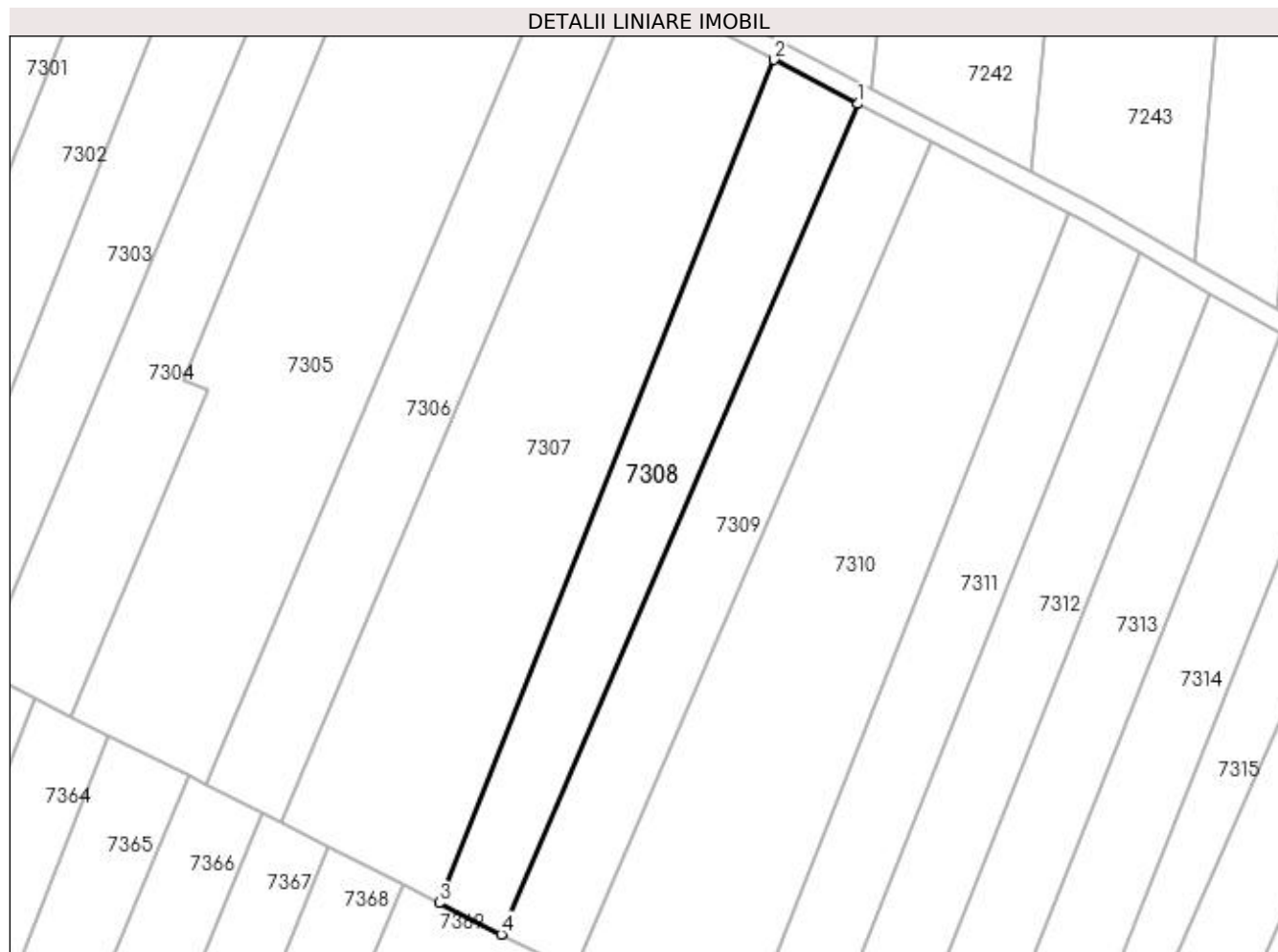
Inscrieri privind dezmembramintele dreptului de proprietate, drepturi reale de garanție și sarcini	Referințe
NU SUNT	

## Anexa Nr. 1 La Partea I

## Teren

Nr cadastral	Suprafața (mp)*	Observații / Referințe
	2.900	

\* Suprafața este determinată în planul de proiecție Stereo 70.



## Date referitoare la teren

Crt	Categorie folosință	Intravilan	Suprafața (mp)	Tarla	Parcelă	Nr. topo	Observații / Referințe
1	arabil	NU	2.900	59/1	101	-	

## Lungime Segmente

1) Valorile lungimilor segmentelor sunt obținute din proiecție în plan.

Punct început	X / Y	Punct sfârșit	X / Y	Lungime segment (** (m)
1	426.780,735 296.679,01	2	426.764,08 296.687,705	18.787
2	426.764,08 296.687,705	3	426.698,009 296.521,228	179.109
3	426.698,009 296.521,228	4	426.710,299 296.515,021	13.768
4	426.710,299 296.515,021	1	426.780,735 296.679,01	178.476

**\*\* Lungimile segmentelor sunt determinate în planul de proiecție Stereo 70 și sunt rotunjite la 1 milimetru.**

**\*\*\* Distanța dintre puncte este formată din segmente cumulate ce sunt mai mici decât valoarea 1 milimetru.**





**DATE DESPRE IMOBILUL NR. 7309**

Oficiul de Cadastru și Publicitate Imobiliară DOLJ  
 Biroul de Cadastru și Publicitate Imobiliară Craiova

**A. Partea I. Descrierea imobilului**

TEREN Extravilan

Adresa: Jud. Dolj, T59/1, P102

Nr. Crt	Nr cadastral Nr. topografic	Suprafața* (mp)	Observații / Referințe
A1		2.900	Sector cadastral:18 Teren neimprejmuit;

**B. Partea II. Proprietari și acte**

Inscrieri privitoare la dreptul de proprietate și alte drepturi reale		Referințe
/		
Act Notarial nr. APV 202, din 28/01/2020 emis de BNP IONASCU NICOLAE (CM NR.7/05.08.2019; CM NR. 156/07.08.2000);		
B1	Intabulare, drept de PROPRIETATE, dobandit prin lesire Din Indiviziune, cota actuala 1/1, cota initiala 1/1 1) STEFAN DANIELA	A1

**C. Partea III. SARCINI .**

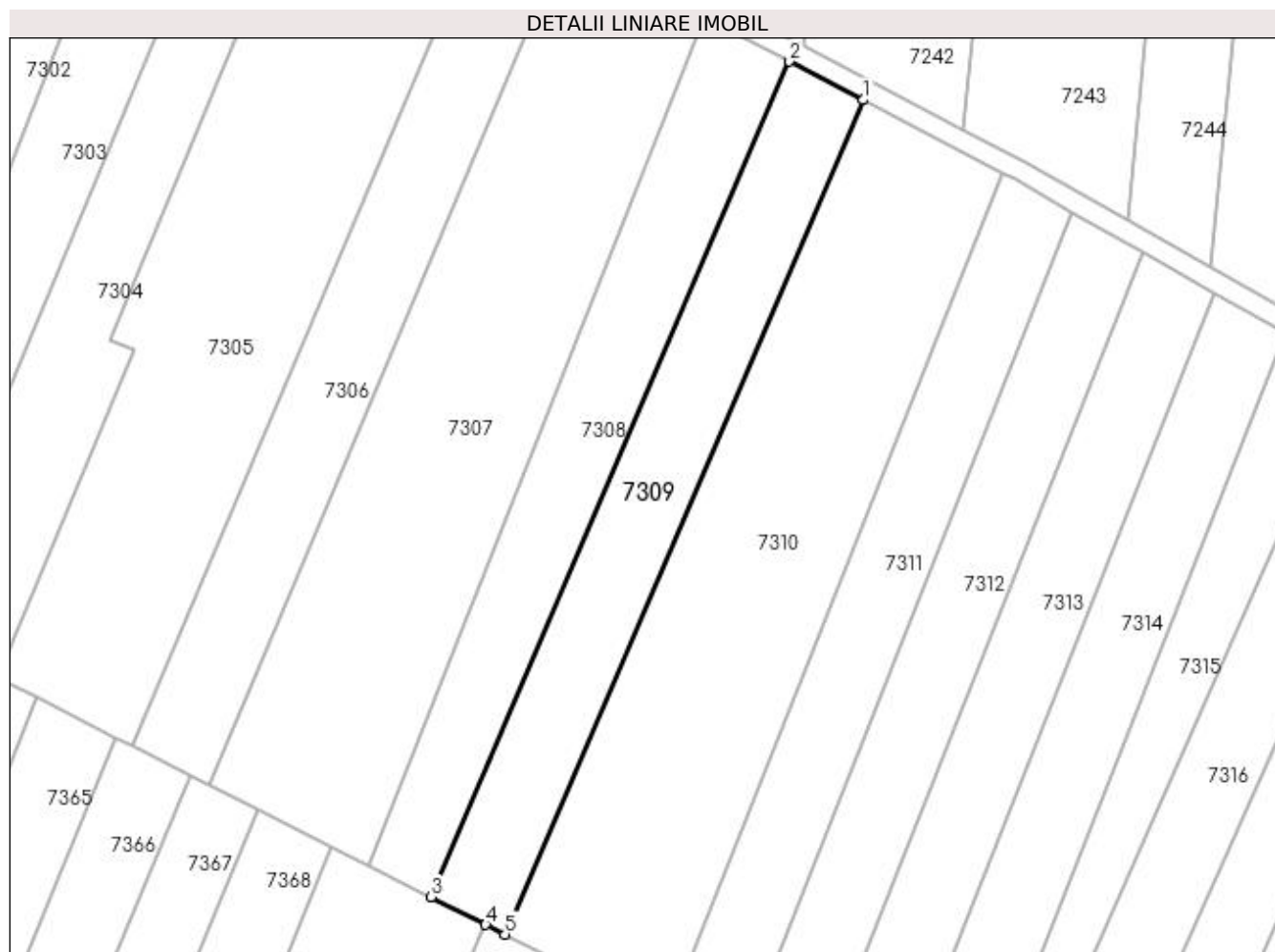
Inscrieri privind dezmembramintele dreptului de proprietate, drepturi reale de garanție și sarcini	Referințe
NU SUNT	

## Anexa Nr. 1 La Partea I

## Teren

Nr cadastral	Suprafața (mp)*	Observații / Referințe
	2.900	

\* Suprafața este determinată în planul de proiecție Stereo 70.



## Date referitoare la teren

Crt	Categorie folosință	Intra vilan	Suprafața (mp)	Tarla	Parcelă	Nr. topo	Observații / Referințe
1	arabil	NU	2.900	59/1	102	-	

## Lungime Segmente

1) Valorile lungimilor segmentelor sunt obținute din proiecție în plan.

Punct început	X / Y	Punct sfârșit	X / Y	Lungime segment (** (m)
1	426.795,189 296.671,464	2	426.780,735 296.679,01	16.305
2	426.780,735 296.679,01	3	426.710,299 296.515,021	178.476
3	426.710,299 296.515,021	4	426.721,024 296.509,58	12.027
4	426.721,024 296.509,58	5	426.724,822 296.507,653	4.259
5	426.724,822 296.507,653	1	426.795,189 296.671,464	178.285

**\*\* Lungimile segmentelor sunt determinate în planul de proiecție Stereo 70 și sunt rotunjite la 1 milimetru.**

**\*\*\* Distanța dintre puncte este formată din segmente cumulate ce sunt mai mici decât valoarea 1 milimetru.**



**DATE DESPRE IMOBILUL NR. 7310**

Oficiul de Cadastru și Publicitate Imobiliară DOLJ  
Biroul de Cadastru și Publicitate Imobiliară Craiova

**A. Partea I. Descrierea imobilului**

TEREN Extravilan

Adresa: Jud. Dolj, T59/1, P103

Nr. Crt	Nr cadastral Nr. topografic	Suprafața* (mp)	Observații / Referințe
A1		5.900	Sector cadastral:18 Teren neimprejmuit;

**B. Partea II. Proprietari și acte**

Inscrieri privitoare la dreptul de proprietate și alte drepturi reale		Referințe
/		
Act Notarial nr. APV 2603, din 16/12/2013 emis de BNP ZAVOI AURELIAN PAUL (CM NR.58/19-03-2013;SC NR. 13534/08-09-2010;);		
B1	Intabulare, drept de PROPRIETATE, dobandit prin lesire Din Indiviziune, cota actuala 1/1, cota initiala 1/1 1) ANGHEL CONSTANTIN	A1

**C. Partea III. SARCINI .**

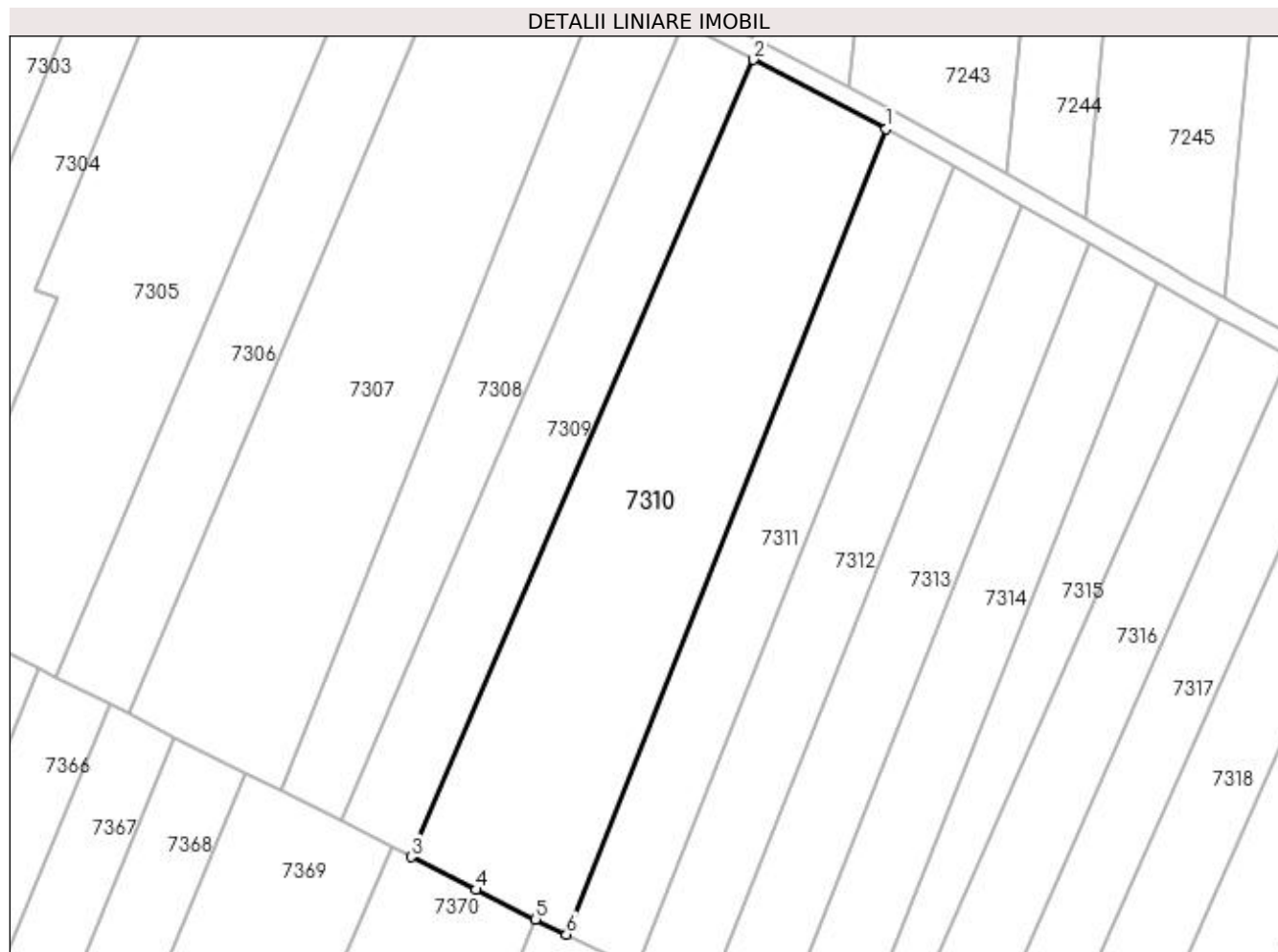
Inscrieri privind dezmembramintele dreptului de proprietate, drepturi reale de garanție și sarcini	Referințe
NU SUNT	

## Anexa Nr. 1 La Partea I

## Teren

Nr cadastral	Suprafața (mp)*	Observații / Referințe
	5.900	

\* Suprafața este determinată în planul de proiecție Stereo 70.



## Date referitoare la teren

Crt	Categorie folosință	Intra vilan	Suprafața (mp)	Tarla	Parcelă	Nr. topo	Observații / Referințe
1	vie	NU	2.500	59/1	103	-	
2	arabil	NU	3.400	59/1	103	-	

## Lungime Segmente

1) Valorile lungimilor segmentelor sunt obținute din proiecție în plan.

Punct început	X / Y	Punct sfârșit	X / Y	Lungime segment (** (m)
1	426.822,444 296.657,235	2	426.795,189 296.671,464	30.746
2	426.795,189 296.671,464	3	426.724,822 296.507,653	178.285
3	426.724,822 296.507,653	4	426.738,151 296.500,898	14.942
4	426.738,151 296.500,898	5	426.750,425 296.494,87	13.675

Punct început	X / Y	Punct sfârșit	X / Y	Lungime segment (** (m)
5	426.750,425 296.494,87	6	426.756,768 296.491,754	7.067
6	426.756,768 296.491,754	1	426.822,444 296.657,235	178.037

\*\* Lungimile segmentelor sunt determinate în planul de proiecție Stereo 70 și sunt rotunjite la 1 milimetru.

\*\*\* Distanța dintre puncte este formată din segmente cumulate ce sunt mai mici decât valoarea 1 milimetru.





**DATE DESPRE IMOBILUL NR. 7311**

Oficiul de Cadastru și Publicitate Imobiliară DOLJ  
Biroul de Cadastru și Publicitate Imobiliară Craiova

**A. Partea I. Descrierea imobilului**

TEREN Extravilan

Adresa: Jud. Dolj, T59/1, P104

Nr. Crt	Nr cadastral Nr. topografic	Suprafața* (mp)	Observații / Referințe
A1		2.800	Sector cadastral:18 Teren neimprejmuit;

**B. Partea II. Proprietari și acte**

Inscrieri privitoare la dreptul de proprietate și alte drepturi reale	Referințe
/	
Act Administrativ nr. TDP 1276-45098, din 03/07/1997 emis de COMISIA JUDETEANA DOLJ;	
B1	A1
Intabulare, drept de PROPRIETATE, dobândit prin Reconstituire, cota actuala 1/1, cota initiala 1/1	
1) MANDACHE ION, LIPSĂ CNP	
2) MANDACHE CONSTANTA, LIPSĂ CNP	

**C. Partea III. SARCINI .**

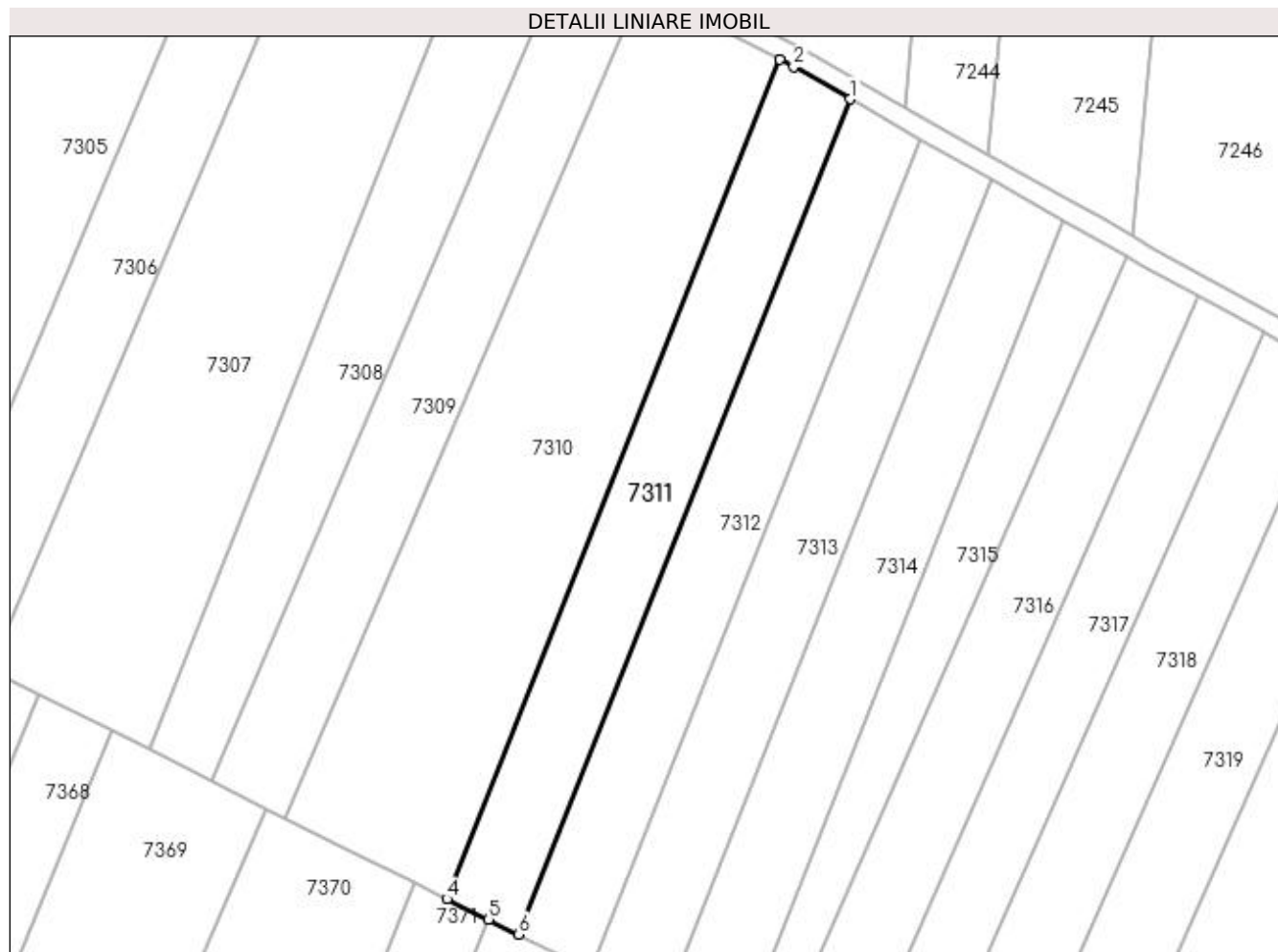
Inscrieri privind dezmembramintele dreptului de proprietate, drepturi reale de garanție și sarcini	Referințe
NU SUNT	

## Anexa Nr. 1 La Partea I

## Teren

Nr cadastral	Suprafața (mp)*	Observații / Referințe
	2.800	

\* Suprafața este determinată în planul de proiecție Stereo 70.



## Date referitoare la teren

Crt	Categorie folosință	Intra vilan	Suprafața (mp)	Tarla	Parcelă	Nr. topo	Observații / Referințe
1	vie	NU	1.750	59/1	104	-	
2	arabil	NU	1.050	59/1	104	-	

## Lungime Segmente

1) Valorile lungimilor segmentelor sunt obținute din proiecție în plan.

Punct început	X / Y	Punct sfârșit	X / Y	Lungime segment (** (m)
1	426.836,318 296.649,466	2	426.825,188 296.655,802	12.807
2	426.825,188 296.655,802	3	426.822,444 296.657,235	3.096
3	426.822,444 296.657,235	4	426.756,768 296.491,754	178.037
4	426.756,768 296.491,754	5	426.765,012 296.487,706	9.184

Punct început	X / Y	Punct sfârșit	X / Y	Lungime segment (** (m)
5	426.765,012 296.487,706	6	426.770,959 296.484,784	6.626
6	426.770,959 296.484,784	1	426.836,318 296.649,466	177.177

\*\* Lungimile segmentelor sunt determinate în planul de proiecție Stereo 70 și sunt rotunjite la 1 milimetru.

\*\*\* Distanța dintre puncte este formată din segmente cumulate ce sunt mai mici decât valoarea 1 milimetru.



**DATE DESPRE IMOBILUL NR. 7312**

Oficiul de Cadastru și Publicitate Imobiliară DOLJ  
Biroul de Cadastru și Publicitate Imobiliară Craiova

**A. Partea I. Descrierea imobilului**

TEREN Extravilan

Adresa: Jud. Dolj, T59/1, P105

Nr. Crt	Nr cadastral Nr. topografic	Suprafața* (mp)	Observații / Referințe
A1		2.800	Sector cadastral:18 Teren neimprejmuit;

**B. Partea II. Proprietari și acte**

Inscrieri privitoare la dreptul de proprietate și alte drepturi reale		Referințe
/		
Act Administrativ nr. TDP 18618, din 02/10/2014 emis de COMISIA JUDETEANA DOLJ;		
B1	Intabulare, drept de PROPRIETATE, dobândit prin Reconstituire, cota actuala 1/1, cota inițiala 1/1 1) BALA MARIA, LIPSĂ CNP 2) GRUIA VASILE, LIPSĂ CNP 3) GRUIA ION, LIPSĂ CNP 4) GRUIA CONSTANTIN, LIPSĂ CNP 5) DUDAU MIDA, LIPSĂ CNP 6) GRUIA DAN, LIPSĂ CNP	A1

**C. Partea III. SARCINI .**

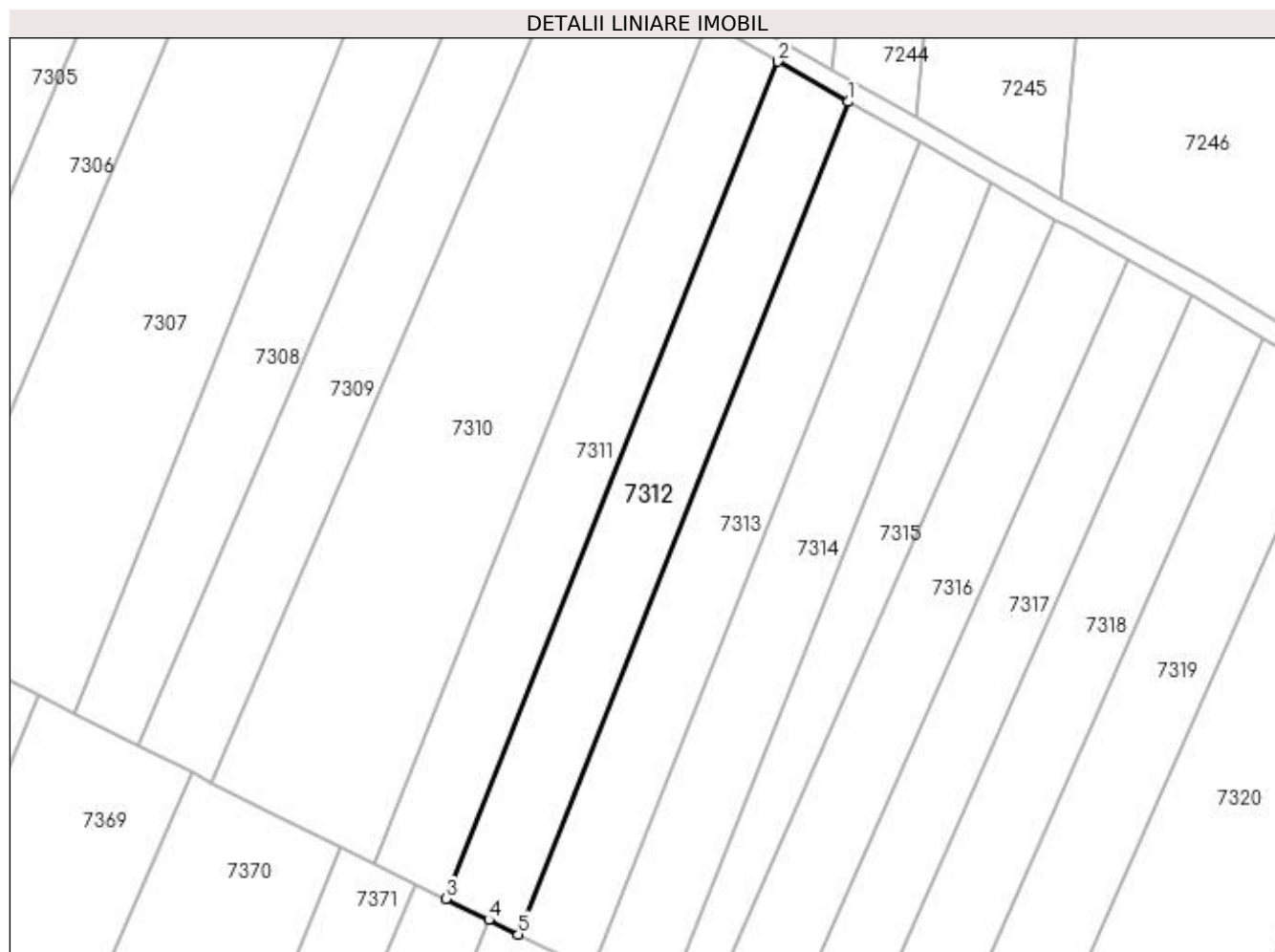
Inscrieri privind dezmembramintele dreptului de proprietate, drepturi reale de garanție și sarcini	Referințe
NU SUNT	

## Anexa Nr. 1 La Partea I

## Teren

Nr cadastral	Suprafața (mp)*	Observații / Referințe
	2.800	

\* Suprafața este determinată în planul de proiecție Stereo 70.



## Date referitoare la teren

Crt	Categorie folosință	Intra vilan	Suprafața (mp)	Tarla	Parcelă	Nr. topo	Observații / Referințe
1	arabil	NU	2.800	59/1	105	-	

## Lungime Segmente

1) Valorile lungimilor segmentelor sunt obținute din proiecție în plan.

Punct început	X / Y	Punct sfârșit	X / Y	Lungime segment (** (m)
1	426.850,225 296.641,549	2	426.836,318 296.649,466	16.003
2	426.836,318 296.649,466	3	426.770,959 296.484,784	177.177
3	426.770,959 296.484,784	4	426.779,434 296.480,623	9.441
4	426.779,434 296.480,623	5	426.785,228 296.477,777	6.455
5	426.785,228 296.477,777	1	426.850,225 296.641,549	176.199

**\*\* Lungimile segmentelor sunt determinate în planul de proiecție Stereo 70 și sunt rotunjite la 1 milimetru.**

**\*\*\* Distanța dintre puncte este formată din segmente cumulate ce sunt mai mici decât valoarea 1 milimetru.**





**DATE DESPRE IMOBILUL NR. 7313**

Oficiul de Cadastru și Publicitate Imobiliară DOLJ  
Biroul de Cadastru și Publicitate Imobiliară Craiova

**A. Partea I. Descrierea imobilului**

TEREN Extravilan

Adresa: Jud. Dolj, T59/1, P106

Nr. Crt	Nr cadastral Nr. topografic	Suprafața* (mp)	Observații / Referințe
A1		2.800	Sector cadastral:18 Teren neimprejmuit;

**B. Partea II. Proprietari și acte**

Inscrieri privitoare la dreptul de proprietate și alte drepturi reale		Referințe
/		
Act Administrativ nr. TDP 423-46024, din 02/10/1995 emis de COMISIA JUDETEANA DOLJ (CERTIFICAT DE DECES DS NR.041859);		
B1	Intabulare, drept de PROPRIETATE, dobandit prin Reconstituire, cota actuala 1/1, cota initiala 1/1 1) MITRICA ELENA DEFUNCT:Da	A1

**C. Partea III. SARCINI .**

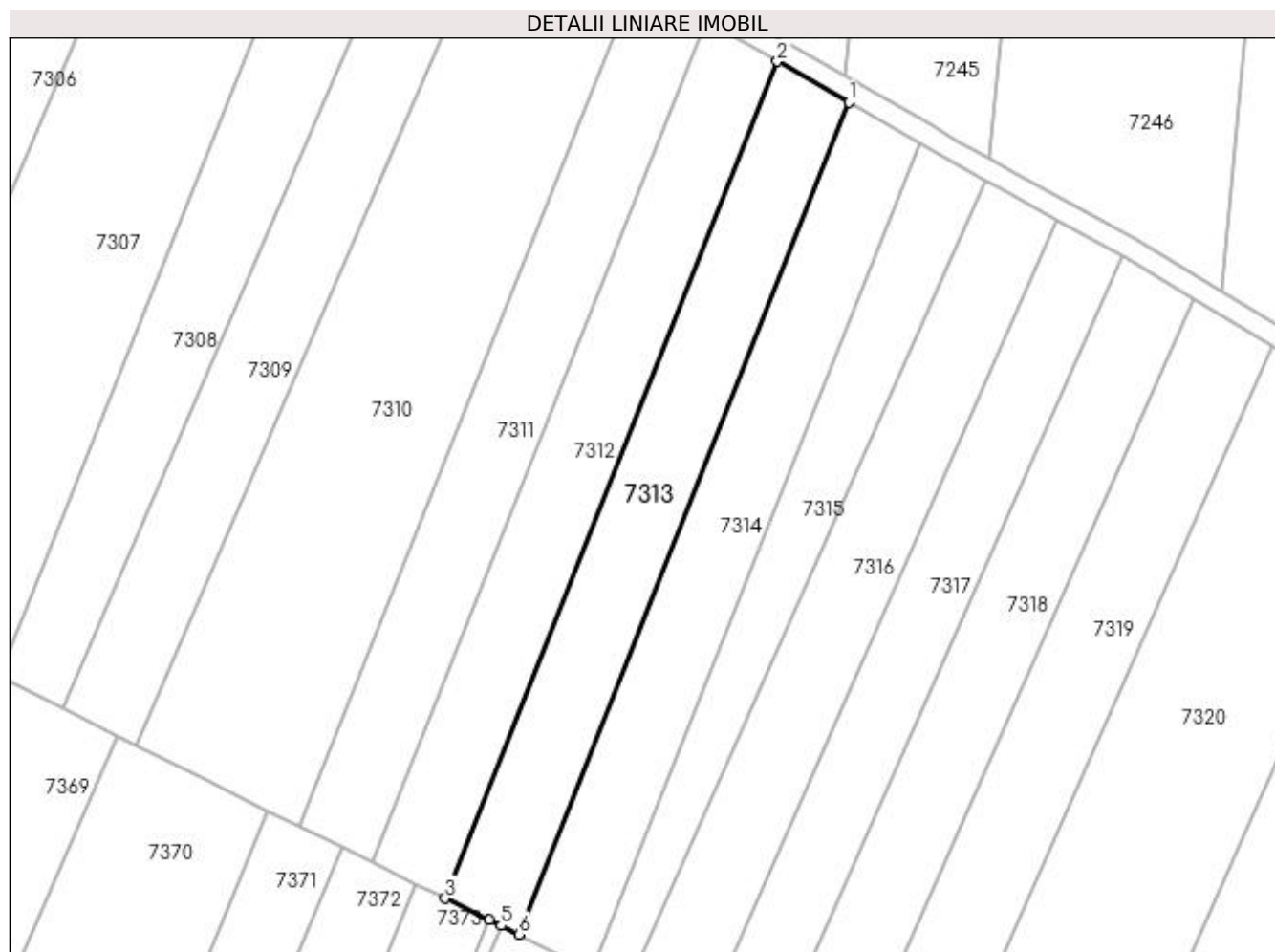
Inscrieri privind dezmembramintele dreptului de proprietate, drepturi reale de garanție și sarcini	Referințe
NU SUNT	

## Anexa Nr. 1 La Partea I

## Teren

Nr cadastral	Suprafața (mp)*	Observații / Referințe
	2.800	

\* Suprafața este determinată în planul de proiecție Stereo 70.



## Date referitoare la teren

Crt	Categorie folosință	Intra vilan	Suprafața (mp)	Tarla	Parcelă	Nr. topo	Observații / Referințe
1	arabil	NU	2.800	59/1	106	-	

## Lungime Segmente

1) Valorile lungimilor segmentelor sunt obținute din proiecție în plan.

Punct început	X / Y	Punct sfârșit	X / Y	Lungime segment (** (m)
1	426.864,211 296.633,588	2	426.850,225 296.641,549	16.093
2	426.850,225 296.641,549	3	426.785,228 296.477,777	176.198
3	426.785,228 296.477,777	4	426.793,822 296.473,556	9.575
4	426.793,822 296.473,556	5	426.796,113 296.472,431	2.552
5	426.796,113 296.472,431	6	426.799,576 296.470,73	3.858

Punct început	X / Y	Punct sfârșit	X / Y	Lungime segment (** (m)
6	426.799,576 296.470,73	1	426.864,211 296.633,588	175.215

\*\* Lungimile segmentelor sunt determinate în planul de proiecție Stereo 70 și sunt rotunjite la 1 milimetru.

\*\*\* Distanța dintre puncte este formată din segmente cumulate ce sunt mai mici decât valoarea 1 milimetru.



**DATE DESPRE IMOBILUL NR. 7314**

Oficiul de Cadastru și Publicitate Imobiliară DOLJ  
Biroul de Cadastru și Publicitate Imobiliară Craiova

**A. Partea I. Descrierea imobilului**

TEREN Extravilan

Adresa: Jud. Dolj, T59/1, P107

Nr. Crt	Nr cadastral Nr. topografic	Suprafața* (mp)	Observații / Referințe
A1		2.800	Sector cadastral:18 Teren neimprejmuit;

**B. Partea II. Proprietari și acte**

Inscrieri privitoare la dreptul de proprietate și alte drepturi reale		Referințe
/		
Act Administrativ nr. TDP 462-46024, din 09/10/1995 emis de COMISIA JUDETEANA DOLJ (CERTIFICAT DE DECES SERIA DA NR 982437,ADEVERINTA NR 5428/28.09.2021;CERTIFICAT DE DECES SERIA DS NR 041576, ADEVERINTA NR.1690/29.03.2022);		
B1	Intabulare, drept de PROPRIETATE, dobandit prin Reconstituire, cota actuala 1/1, cota initiala 1/1 1) <b>CHERA CONSTANTIN</b> , LIPSĂ CNP DEFUNCT:Da	A1

**C. Partea III. SARCINI .**

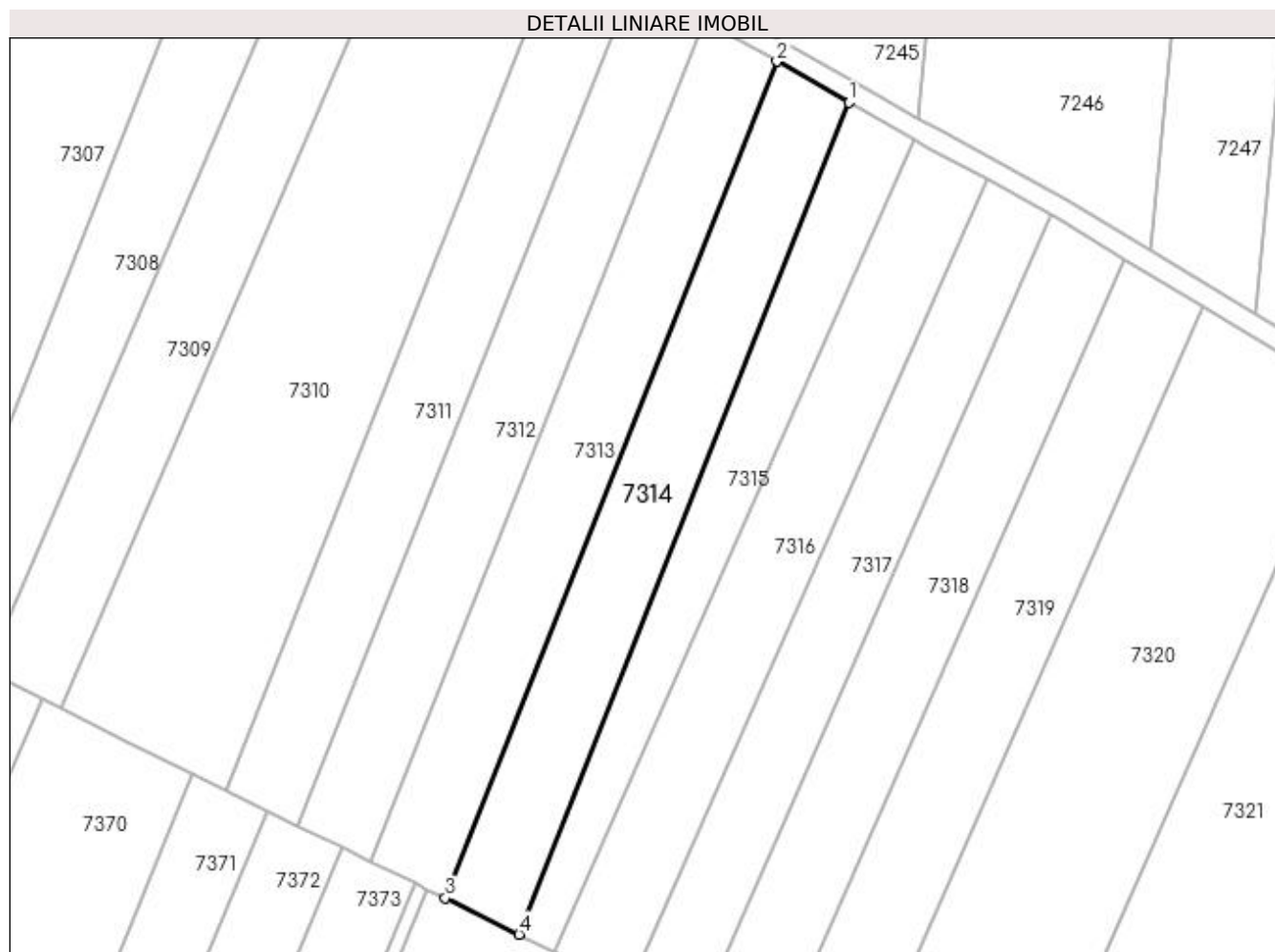
Inscrieri privind dezmembramintele dreptului de proprietate, drepturi reale de garanție și sarcini	Referințe
NU SUNT	

## Anexa Nr. 1 La Partea I

## Teren

Nr cadastral	Suprafața (mp)*	Observații / Referințe
	2.800	

\* Suprafața este determinată în planul de proiecție Stereo 70.



## Date referitoare la teren

Crt	Categorie folosință	Intra vilan	Suprafața (mp)	Tarla	Parcelă	Nr. topo	Observații / Referințe
1	arabil	NU	2.800	59/1	107	-	

## Lungime Segmente

1) Valorile lungimilor segmentelor sunt obținute din proiecție în plan.

Punct început	X / Y	Punct sfârșit	X / Y	Lungime segment (** (m)
1	426.878,275 296.625,582	2	426.864,211 296.633,588	16.184
2	426.864,211 296.633,588	3	426.799,576 296.470,73	175.215
3	426.799,576 296.470,73	4	426.814,005 296.463,643	16.076
4	426.814,005 296.463,643	1	426.878,275 296.625,582	174.226

**\*\* Lungimile segmentelor sunt determinate în planul de proiecție Stereo 70 și sunt rotunjite la 1 milimetru.**

**\*\*\* Distanța dintre puncte este formată din segmente cumulate ce sunt mai mici decât valoarea 1 milimetru.**





**DATE DESPRE IMOBILUL NR. 7315**

Oficiul de Cadastru și Publicitate Imobiliară DOLJ  
Biroul de Cadastru și Publicitate Imobiliară Craiova

**A. Partea I. Descrierea imobilului**

TEREN Extravilan

Adresa: Jud. Dolj, T59/1

Nr. Crt	Nr cadastral Nr. topografic	Suprafața* (mp)	Observații / Referințe
A1		1.936	Sector cadastral:18 Teren neimprejmuit;

**B. Partea II. Proprietari și acte**

Inscrieri privitoare la dreptul de proprietate și alte drepturi reale		Referințe
/		
Act Normativ nr. LEGE 7, din 13/03/1996 emis de PARLAMENT;		
B1	Inscrierea provizorie, drept de PROPRIETATE, dobandit prin Lege, cota actuala 1/1, cota initiala 1/1 1) NEIDENTIFICAT NEIDENTIFICAT	A1

**C. Partea III. SARCINI .**

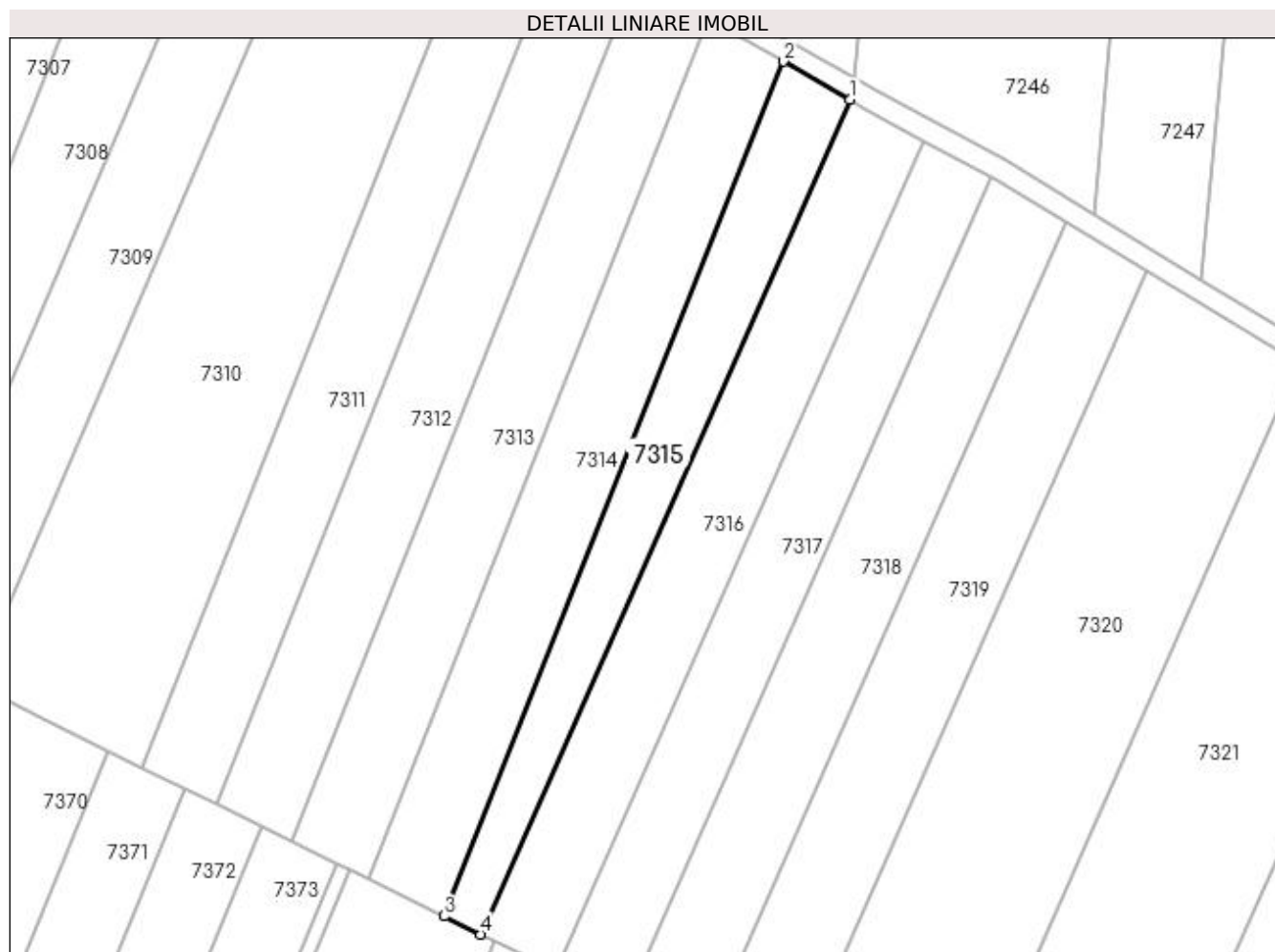
Inscrieri privind dezmembramintele dreptului de proprietate, drepturi reale de garanție și sarcini	Referințe
NU SUNT	

## Anexa Nr. 1 La Partea I

## Teren

Nr cadastral	Suprafața (mp)*	Observații / Referințe
	1.936	

\* Suprafața este determinată în planul de proiecție Stereo 70.



## Date referitoare la teren

Crt	Categorie folosință	Intra vilan	Suprafața (mp)	Tarla	Parcelă	Nr. topo	Observații / Referințe
1	arabil	NU	1.936	59/1	-	-	

## Lungime Segmente

1) Valorile lungimilor segmentelor sunt obținute din proiecție în plan.

Punct început	X / Y	Punct sfârșit	X / Y	Lungime segment (** (m)
1	426.890,997 296.618,339	2	426.878,275 296.625,582	14.64
2	426.878,275 296.625,582	3	426.814,005 296.463,643	174.226
3	426.814,005 296.463,643	4	426.820,997 296.460,21	7.789
4	426.820,997 296.460,21	1	426.890,997 296.618,339	172.931

**\*\* Lungimile segmentelor sunt determinate în planul de proiecție Stereo 70 și sunt rotunjite la 1 milimetru.**

**\*\*\* Distanța dintre puncte este formată din segmente cumulate ce sunt mai mici decât valoarea 1 milimetru.**



**DATE DESPRE IMOBILUL NR. 7316**

Oficiul de Cadastru și Publicitate Imobiliară DOLJ  
Biroul de Cadastru și Publicitate Imobiliară Craiova

**A. Partea I. Descrierea imobilului**

TEREN Extravilan

Nr. CF vechi:407  
Nr. cadastral vechi:488

Adresa: Jud. Dolj, sat Zanoaga, T 59/1, P 108

Nr. Crt	Nr cadastral Nr. topografic	Suprafața* (mp)	Observații / Referințe
A1	34036	Din acte: 2.800 Masurata: 2.767	Sector cadastral:18 Teren neimprejmit;

**B. Partea II. Proprietari și acte**

Inscrieri privitoare la dreptul de proprietate și alte drepturi reale		Referințe
<b>5606 / 27/01/2007</b>		
Act Notarial nr. 30, din 01/01/2006 emis de NP POPA CARMEN MARILENA (TITLU DE PROPRIETATE NR 1437-44813 DIN 01.01.1997, EMIS DE CJ DOLJ);		
B1	Intabulare, drept de PROPRIETATE, dobandit prin Succesiune, cota actuala 1/2, cota initiala 1/1 1) PLOSCA IOANA, LIPSĂ CNP	A1
B2	Intabulare, drept de PROPRIETATE, dobandit prin Succesiune, cota actuala 1/2, cota initiala 1/1 1) CALUIANU CONSTANTĂ FLORICA, LIPSĂ CNP 2) SERBU MONICA, LIPSĂ CNP 3) CALUIANU BOGDAN COSTIN, LIPSĂ CNP	A1

**C. Partea III. SARCINI .**

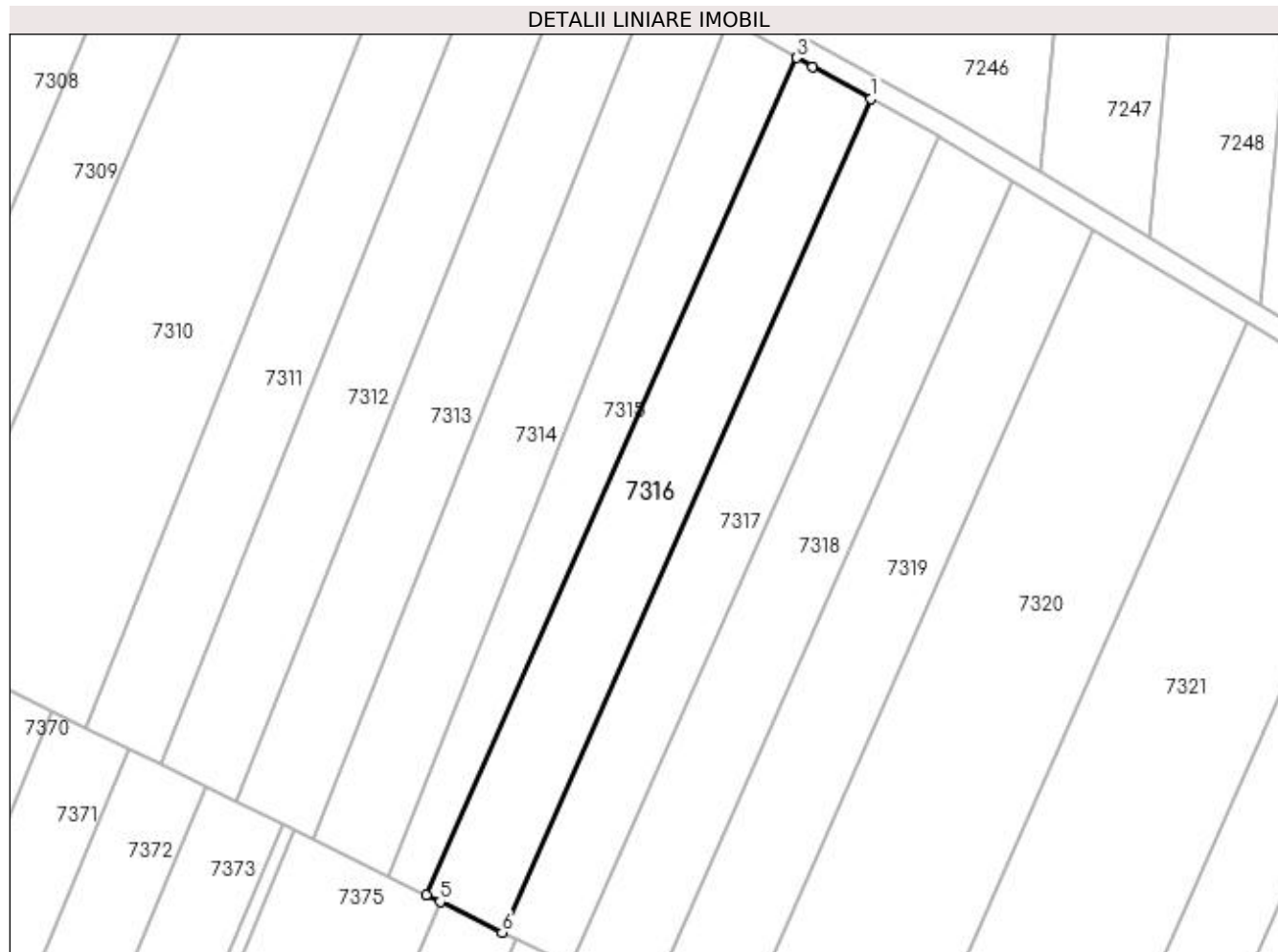
Inscrieri privind dezmembramintele dreptului de proprietate, drepturi reale de garanție și sarcini	Referințe
NU SUNT	

## Anexa Nr. 1 La Partea I

## Teren

Nr cadastral	Suprafața (mp)*	Observații / Referințe
34036	Din acte: 2.800 Masurata: 2.767	

\* Suprafața este determinată în planul de proiecție Stereo 70.



## Date referitoare la teren

Crt	Categorie folosință	Intra vilan	Suprafața (mp)	Tarla	Parcelă	Nr. topo	Observații / Referințe
1	arabil	NU	2.767	59/1	108	-	

## Lungime Segmente

1) Valorile lungimilor segmentelor sunt obținute din proiecție în plan.

Punct început	X / Y	Punct sfârșit	X / Y	Lungime segment (** (m)
1	426.905,097 296.610,57	2	426.894,003 296.616,628	12.64
2	426.894,003 296.616,628	3	426.890,997 296.618,339	3.459
3	426.890,997 296.618,339	4	426.820,997 296.460,21	172.931
4	426.820,997 296.460,21	5	426.823,652 296.458,905	2.958
5	426.823,652 296.458,905	6	426.835,404 296.453,134	13.092

Punct început	X / Y	Punct sfârșit	X / Y	Lungime segment (** (m)
6	426.835,404 296.453,134	1	426.905,097 296.610,57	172.172

\*\* Lungimile segmentelor sunt determinate în planul de proiecție Stereo 70 și sunt rotunjite la 1 milimetru.

\*\*\* Distanța dintre puncte este formată din segmente cumulate ce sunt mai mici decât valoarea 1 milimetru.





**DATE DESPRE IMOBILUL NR. 7317**

Oficiul de Cadastru și Publicitate Imobiliară DOLJ  
Biroul de Cadastru și Publicitate Imobiliară Craiova

**A. Partea I. Descrierea imobilului**

TEREN Extravilan

Nr. CF vechi:330

Nr. cadastral vechi:409

Adresa: Jud. Dolj, sat Zanoaga T 59/1, P 109

Nr. Crt	Nr cadastral Nr. topografic	Suprafata* (mp)	Observatii / Referinte
A1	33980	Din acte: 2.800 Masurata: 2.471	Sector cadastral:18 Teren neimprejmuit;

**B. Partea II. Proprietari și acte**

Inscrieri privitoare la dreptul de proprietate și alte drepturi reale		Referințe
<b>42790 / 09/10/2006</b>		
Act Notarial nr. 65, din 20/04/2006 emis de NP DEFTA E (TITLU DE PROPRIETATE NR 2006-1336 DIN 18.07.2002, EMIS DE CJ DOLJ);		
B1	Intabulare, drept de PROPRIETATE, dobandit prin Succesiune, cota actuala 1/1, cota initiala 1/1 1) WEBER NICULINA, LIPSĂ CNP	A1

**C. Partea III. SARCINI .**

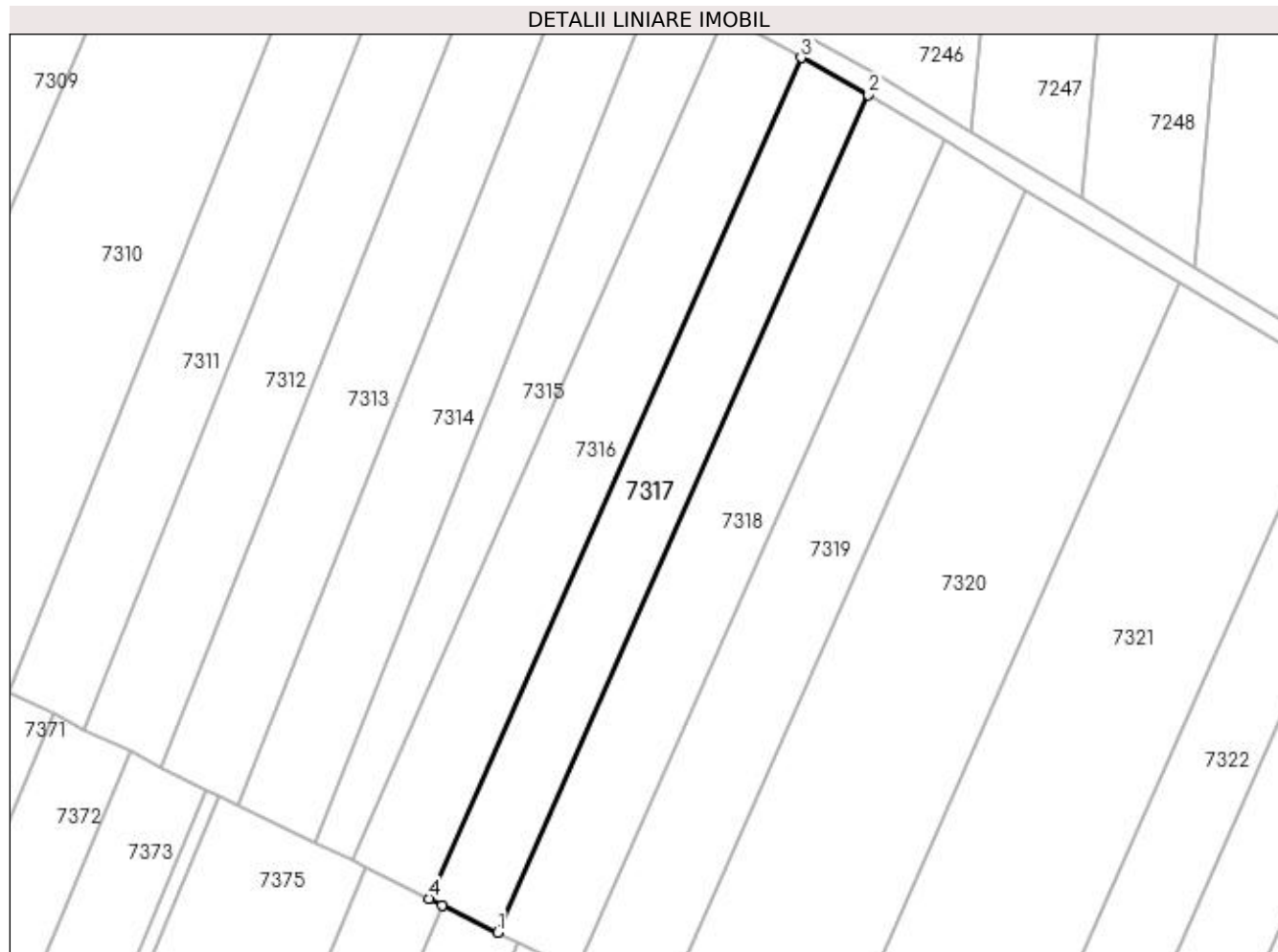
Inscrieri privind dezmembramintele dreptului de proprietate, drepturi reale de garanție și sarcini	Referințe
NU SUNT	

## Anexa Nr. 1 La Partea I

## Teren

Nr cadastral	Suprafața (mp)*	Observații / Referințe
33980	Din acte: 2.800 Masurata: 2.471	

\* Suprafața este determinată în planul de proiecție Stereo 70.



## Date referitoare la teren

Crt	Categorie folosință	Intra vilan	Suprafața (mp)	Tarla	Parcelă	Nr. topo	Observații / Referințe
1	arabil	NU	2.471	-	-	-	

## Lungime Segmente

1) Valorile lungimilor segmentelor sunt obținute din proiecție în plan.

Punct început	X / Y	Punct sfârșit	X / Y	Lungime segment (** (m)
1	426.848,319 296.446,791	2	426.917,76 296.603,655	171.547
2	426.917,76 296.603,655	3	426.905,097 296.610,57	14.427
3	426.905,097 296.610,57	4	426.835,404 296.453,134	172.172
4	426.835,404 296.453,134	5	426.837,959 296.451,879	2.847
5	426.837,959 296.451,879	1	426.848,319 296.446,791	11.542

**\*\* Lungimile segmentelor sunt determinate în planul de proiecție Stereo 70 și sunt rotunjite la 1 milimetru.**

**\*\*\* Distanța dintre puncte este formată din segmente cumulate ce sunt mai mici decât valoarea 1 milimetru.**



**DATE DESPRE IMOBILUL NR. 7318**

Oficiul de Cadastru și Publicitate Imobiliară DOLJ  
Biroul de Cadastru și Publicitate Imobiliară Craiova

**A. Partea I. Descrierea imobilului**

TEREN Extravilan

Adresa: Jud. Dolj, T59/1, P110

Nr. Crt	Nr cadastral Nr. topografic	Suprafața* (mp)	Observații / Referințe
A1		2.800	Sector cadastral:18 Teren neimprejmuit;

**B. Partea II. Proprietari și acte**

Inscrieri privitoare la dreptul de proprietate și alte drepturi reale	Referințe
/	
Act Administrativ nr. TDP 203-42780, din 06/02/1995 emis de COMISIA JUDETEANA DOLJ;	
B1	A1
Intabulare, drept de PROPRIETATE, dobandit prin Reconstituire, cota actuala 1/1, cota initiala 1/1 1) IANCU ION, LIPSĂ CNP	

**C. Partea III. SARCINI .**

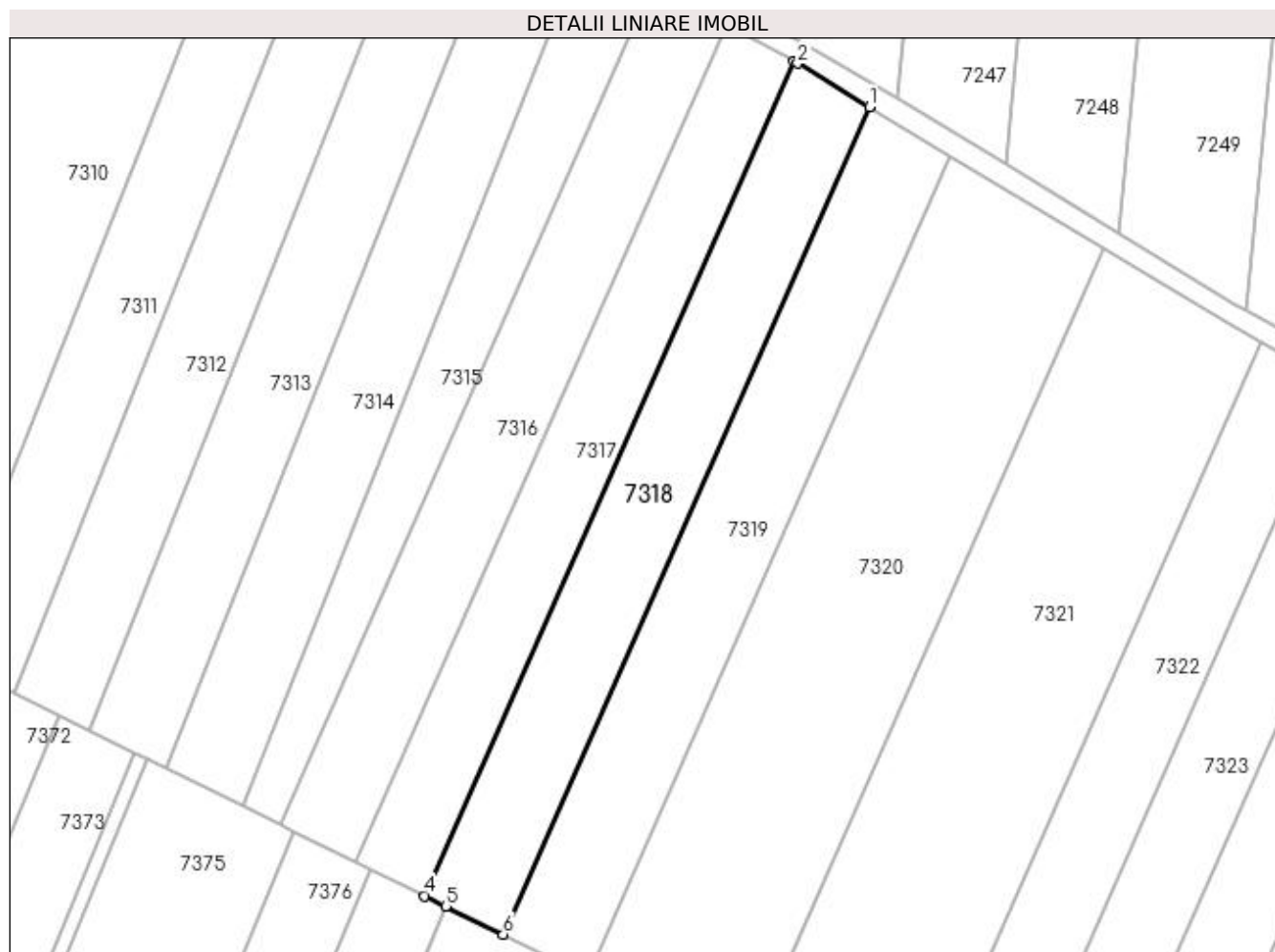
Inscrieri privind dezmembramintele dreptului de proprietate, drepturi reale de garanție și sarcini	Referințe
NU SUNT	

## Anexa Nr. 1 La Partea I

## Teren

Nr cadastral	Suprafața (mp)*	Observații / Referințe
	2.800	

\* Suprafața este determinată în planul de proiecție Stereo 70.



## Date referitoare la teren

Crt	Categorie folosință	Intra vilan	Suprafața (mp)	Tarla	Parcelă	Nr. topo	Observații / Referințe
1	arabil	NU	2.800	59/1	110	-	

## Lungime Segmente

1) Valorile lungimilor segmentelor sunt obținute din proiecție în plan.

Punct început	X / Y	Punct sfârșit	X / Y	Lungime segment (** (m)
1	426.931,909 296.595,132	2	426.918,438 296.603,285	15.746
2	426.918,438 296.603,285	3	426.917,76 296.603,655	0.773
3	426.917,76 296.603,655	4	426.848,319 296.446,791	171.547
4	426.848,319 296.446,791	5	426.852,232 296.444,869	4.359
5	426.852,232 296.444,869	6	426.863,041 296.439,561	12.042

Punct început	X / Y	Punct sfârșit	X / Y	Lungime segment (** (m)
6	426.863,041 296.439,561	1	426.931,909 296.595,132	170.133

\*\* Lungimile segmentelor sunt determinate în planul de proiecție Stereo 70 și sunt rotunjite la 1 milimetru.

\*\*\* Distanța dintre puncte este formată din segmente cumulate ce sunt mai mici decât valoarea 1 milimetru.





**DATE DESPRE IMOBILUL NR. 7319**

Oficiul de Cadastru și Publicitate Imobiliară DOLJ  
 Biroul de Cadastru și Publicitate Imobiliară Craiova

**A. Partea I. Descrierea imobilului**

TEREN Extravilan

Adresa: Jud. Dolj, T59/1, P111

Nr. Crt	Nr cadastral Nr. topografic	Suprafața* (mp)	Observații / Referințe
A1		3.000	Sector cadastral:18 Teren neimprejmuit;

**B. Partea II. Proprietari și acte**

Inscrieri privitoare la dreptul de proprietate și alte drepturi reale		Referințe
/		
Act Notarial nr. CI 3982, din 11/04/1996 emis de BNP DINCA ADRIANA (TDP 248-42780/10.02.1995; CERTIFICAT DE DECES SERIA DM NR 136544);		
B1	Intabulare, drept de PROPRIETATE, dobandit prin Conventie, cota actuala 1/1, cota initiala 1/1	A1
	1) MITROI DUMITRU 2) MITROI IONELA	

**C. Partea III. SARCINI .**

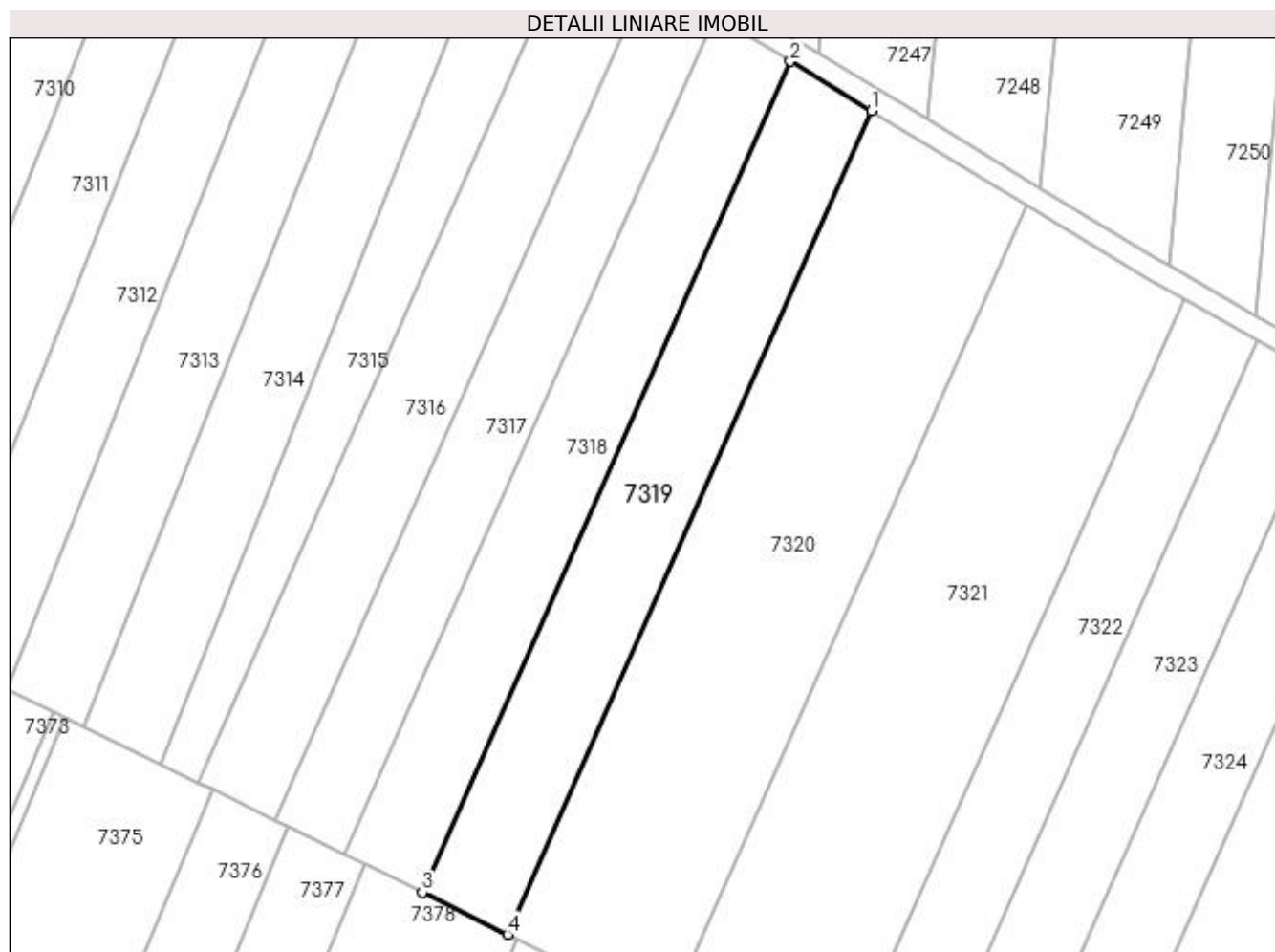
Inscrieri privind dezmembramintele dreptului de proprietate, drepturi reale de garanție și sarcini	Referințe
NU SUNT	

## Anexa Nr. 1 La Partea I

## Teren

Nr cadastral	Suprafața (mp)*	Observații / Referințe
	3.000	

\* Suprafața este determinată în planul de proiecție Stereo 70.



## Date referitoare la teren

Crt	Categorie folosință	Intra vilan	Suprafața (mp)	Tarla	Parcelă	Nr. topo	Observații / Referințe
1	arabil	NU	3.000	59/1	111	-	

## Lungime Segmente

1) Valorile lungimilor segmentelor sunt obținute din proiecție în plan.

Punct început	X / Y	Punct sfârșit	X / Y	Lungime segment (** (m)
1	426.947,188 296.585,884	2	426.931,909 296.595,132	17.86
2	426.931,909 296.595,132	3	426.863,041 296.439,561	170.133
3	426.863,041 296.439,561	4	426.878,954 296.431,745	17.729
4	426.878,954 296.431,745	1	426.947,188 296.585,884	168.567

**\*\* Lungimile segmentelor sunt determinate în planul de proiecție Stereo 70 și sunt rotunjite la 1 milimetru.**

**\*\*\* Distanța dintre puncte este formată din segmente cumulate ce sunt mai mici decât valoarea 1 milimetru.**



**DATE DESPRE IMOBILUL NR. 7320**

Oficiul de Cadastru și Publicitate Imobiliară DOLJ  
Biroul de Cadastru și Publicitate Imobiliară Craiova

**A. Partea I. Descrierea imobilului**

TEREN Extravilan

Adresa: Jud. Dolj, T59/1, P112

Nr. Crt	Nr cadastral Nr. topografic	Suprafața* (mp)	Observații / Referințe
A1		5.600	Sector cadastral:18 Teren neimprejmuit;

**B. Partea II. Proprietari și acte**

Inscrieri privitoare la dreptul de proprietate și alte drepturi reale	Referințe
/	
Act Administrativ nr. TDP 399-42776, din 14/03/1995 emis de COMISIA JUDETEANA DOLJ;	
B1	A1
Intabulare, drept de PROPRIETATE, dobândit prin Reconstituire, cota actuala 1/1, cota initiala 1/1 1) STANESCU ANGELA, LIPSĂ CNP	

**C. Partea III. SARCINI .**

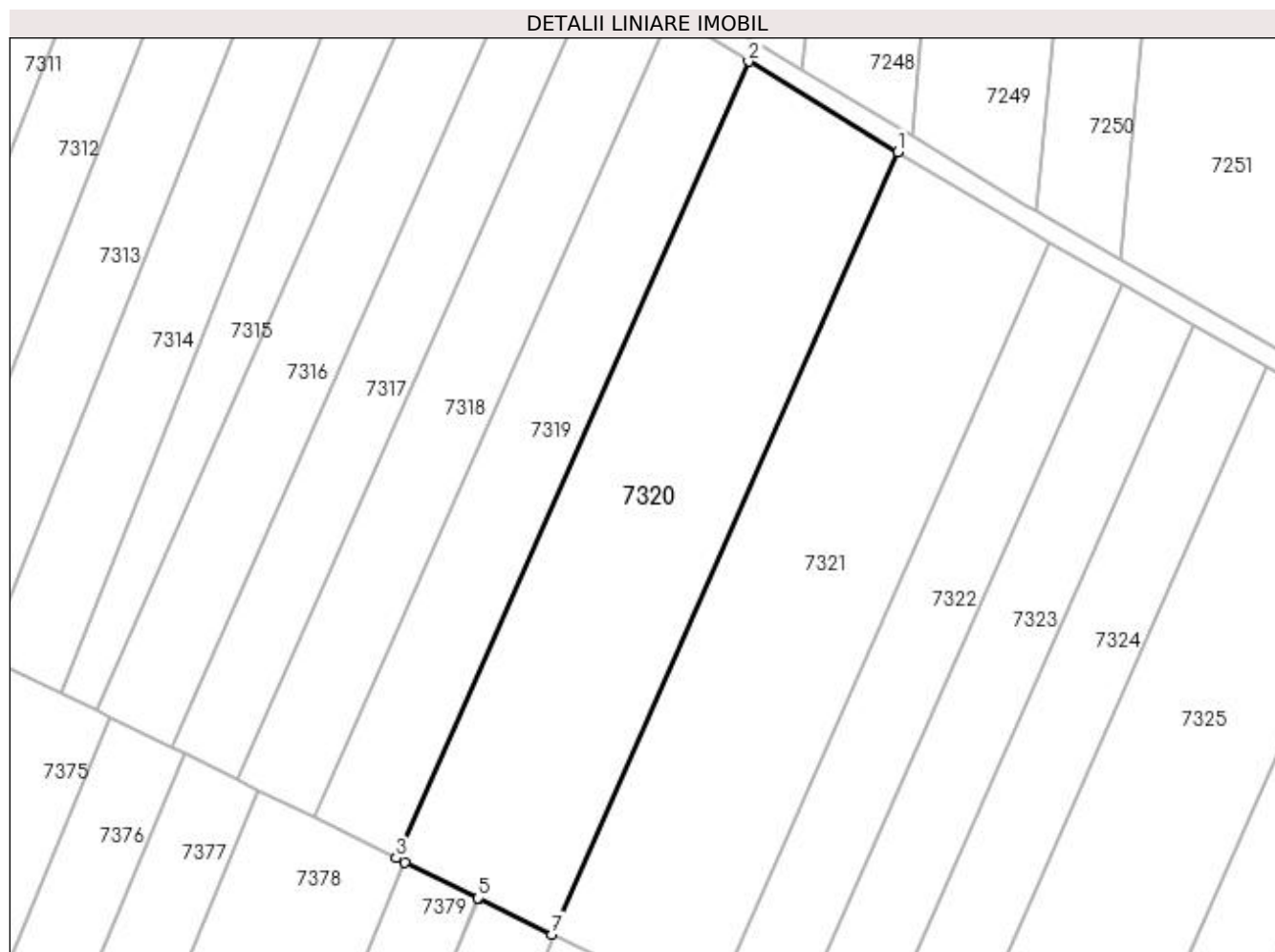
Inscrieri privind dezmembramintele dreptului de proprietate, drepturi reale de garanție și sarcini	Referințe
NU SUNT	

## Anexa Nr. 1 La Partea I

## Teren

Nr cadastral	Suprafața (mp)*	Observații / Referințe
	5.600	

\* Suprafața este determinată în planul de proiecție Stereo 70.



## Date referitoare la teren

Crt	Categorie folosință	Intra vilan	Suprafața (mp)	Tarla	Parcelă	Nr. topo	Observații / Referințe
1	arabil	NU	5.600	59/1	112	-	

## Lungime Segmente

1) Valorile lungimilor segmentelor sunt obținute din proiecție în plan.

Punct început	X / Y	Punct sfârșit	X / Y	Lungime segment (** (m)
1	426.976,096 296.568,388	2	426.947,188 296.585,884	33.79
2	426.947,188 296.585,884	3	426.878,954 296.431,745	168.567
3	426.878,954 296.431,745	4	426.880,658 296.430,908	1.899
4	426.880,658 296.430,908	5	426.894,817 296.423,954	15.774
5	426.894,817 296.423,954	6	426.894,86 296.423,933	0.048

Punct început	X / Y	Punct sfârșit	X / Y	Lungime segment (** (m)
6	426.894,86 296.423,933	7	426.909,062 296.416,958	15.822
7	426.909,062 296.416,958	1	426.976,096 296.568,388	165.604

\*\* Lungimile segmentelor sunt determinate în planul de proiecție Stereo 70 și sunt rotunjite la 1 milimetru.

\*\*\* Distanța dintre puncte este formată din segmente cumulate ce sunt mai mici decât valoarea 1 milimetru.





**DATE DESPRE IMOBILUL NR. 7321**

Oficiul de Cadastru și Publicitate Imobiliară DOLJ  
 Biroul de Cadastru și Publicitate Imobiliară Craiova

**A. Partea I. Descrierea imobilului**

TEREN Extravilan

Adresa: Jud. Dolj, T59/1, P114

Nr. Crt	Nr cadastral Nr. topografic	Suprafața* (mp)	Observații / Referințe
A1		5.600	Sector cadastral:18 Teren neimprejmit;

**B. Partea II. Proprietari și acte**

Inscrieri privitoare la dreptul de proprietate și alte drepturi reale		Referințe
/		
Act Administrativ nr. TDP 3327, din 23/06/2005 emis de COMISIA JUDETEANA DOLJ (CERTIFICAT DE DECES D10 NR.023135);		
B1	Intabulare, drept de PROPRIETATE, dobandit prin Reconstituire, cota actuala 1/1, cota initiala 1/1 1) ILIESCU AURELIA DEFUNCT:Da 2) STANCU ELENA, LIPSĂ CNP 3) ROVINARU MARIA, LIPSĂ CNP	A1

**C. Partea III. SARCINI .**

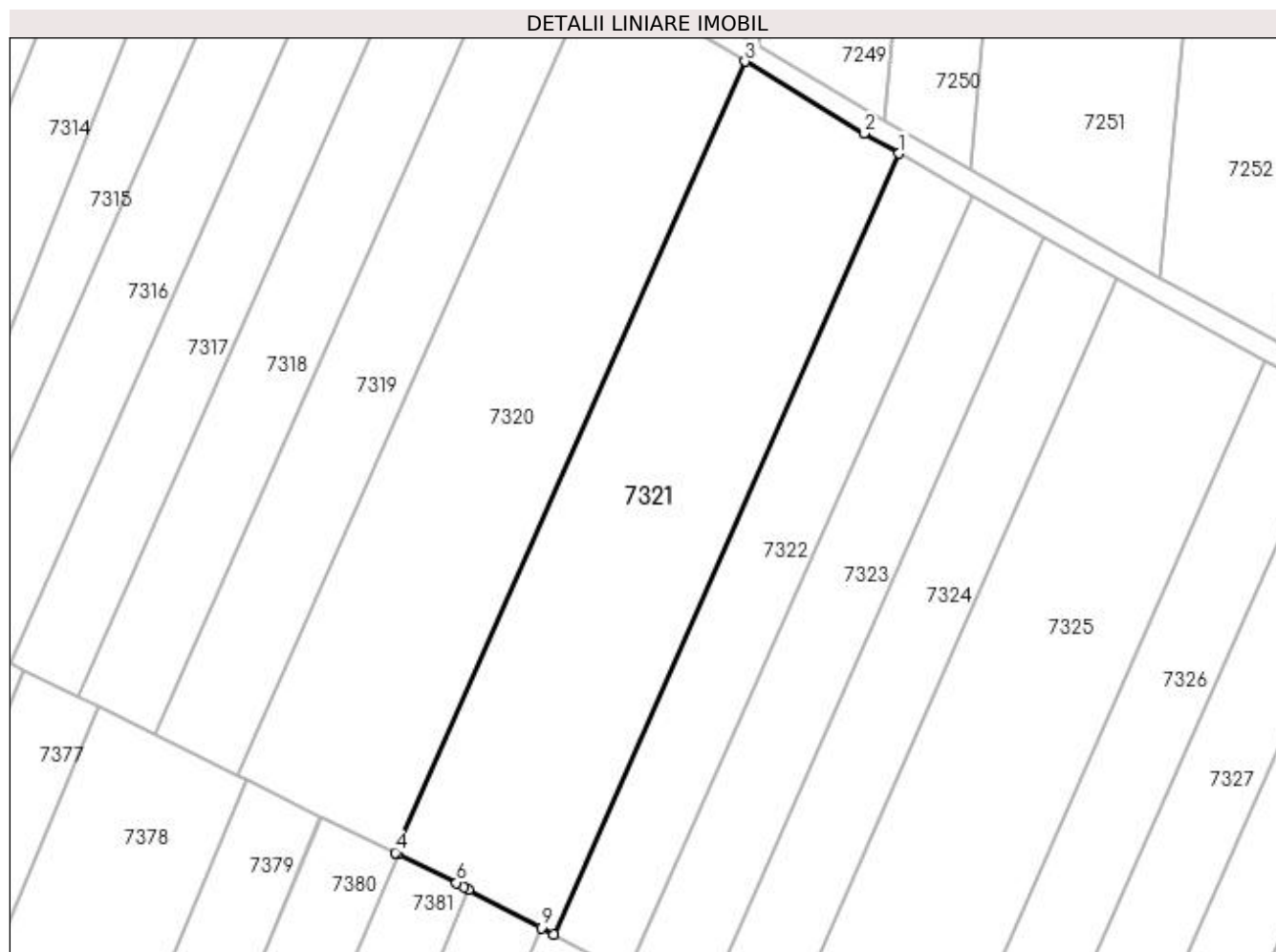
Inscrieri privind dezmembramintele dreptului de proprietate, drepturi reale de garanție și sarcini	Referințe
NU SUNT	

## Anexa Nr. 1 La Partea I

## Teren

Nr cadastral	Suprafața (mp)*	Observații / Referințe
	5.600	

\* Suprafața este determinată în planul de proiecție Stereo 70.



## Date referitoare la teren

Crt	Categorie folosință	Intra vilan	Suprafața (mp)	Tarla	Parcelă	Nr. topo	Observații / Referințe
1	arabil	NU	5.600	59/1	114	-	

## Lungime Segmente

1) Valorile lungimilor segmentelor sunt obținute din proiecție în plan.

Punct început	X / Y	Punct sfârșit	X / Y	Lungime segment (** (m)
1	427.005,564 296.550,78	2	426.998,824 296.554,632	7.763
2	426.998,824 296.554,632	3	426.976,096 296.568,388	26.567
3	426.976,096 296.568,388	4	426.909,062 296.416,958	165.604
4	426.909,062 296.416,958	5	426.909,711 296.416,64	0.723
5	426.909,711 296.416,64	6	426.920,824 296.411,182	12.381

Punct început	X / Y	Punct sfârșit	X / Y	Lungime segment (** (m)
6	426.920,824 296.411,182	7	426.922,124 296.410,398	1.519
7	426.922,124 296.410,398	8	426.923,099 296.409,885	1.102
8	426.923,099 296.409,885	9	426.937,026 296.402,555	15.738
9	426.937,026 296.402,555	10	426.939,396 296.401,308	2.678
10	426.939,396 296.401,308	1	427.005,564 296.550,78	163.463

\*\* Lungimile segmentelor sunt determinate în planul de proiecție Stereo 70 și sunt rotunjite la 1 milimetru.

\*\*\* Distanța dintre puncte este formată din segmente cumulate ce sunt mai mici decât valoarea 1 milimetru.



**DATE DESPRE IMOBILUL NR. 7322**

Oficiul de Cadastru și Publicitate Imobiliară DOLJ  
Biroul de Cadastru și Publicitate Imobiliară Craiova

**A. Partea I. Descrierea imobilului**

TEREN Extravilan

Adresa: Jud. Dolj, T59/1, P115

Nr. Crt	Nr cadastral Nr. topografic	Suprafața* (mp)	Observații / Referințe
A1		2.600	Sector cadastral:18 Teren neimprejmuit;

**B. Partea II. Proprietari și acte**

Inscrieri privitoare la dreptul de proprietate și alte drepturi reale	Referințe
/	
Act Administrativ nr. TDP 566-58836, din 27/10/1995 emis de COMISIA JUDETEANA DOLJ;	
B1	A1
Intabulare, drept de PROPRIETATE, dobândit prin Reconstituire, cota actuala 1/1, cota initiala 1/1	
1) STOICA MARIN, LIPSĂ CNP	
2) STOICA RADA, LIPSĂ CNP	
3) STOICA AURORA, LIPSĂ CNP	

**C. Partea III. SARCINI .**

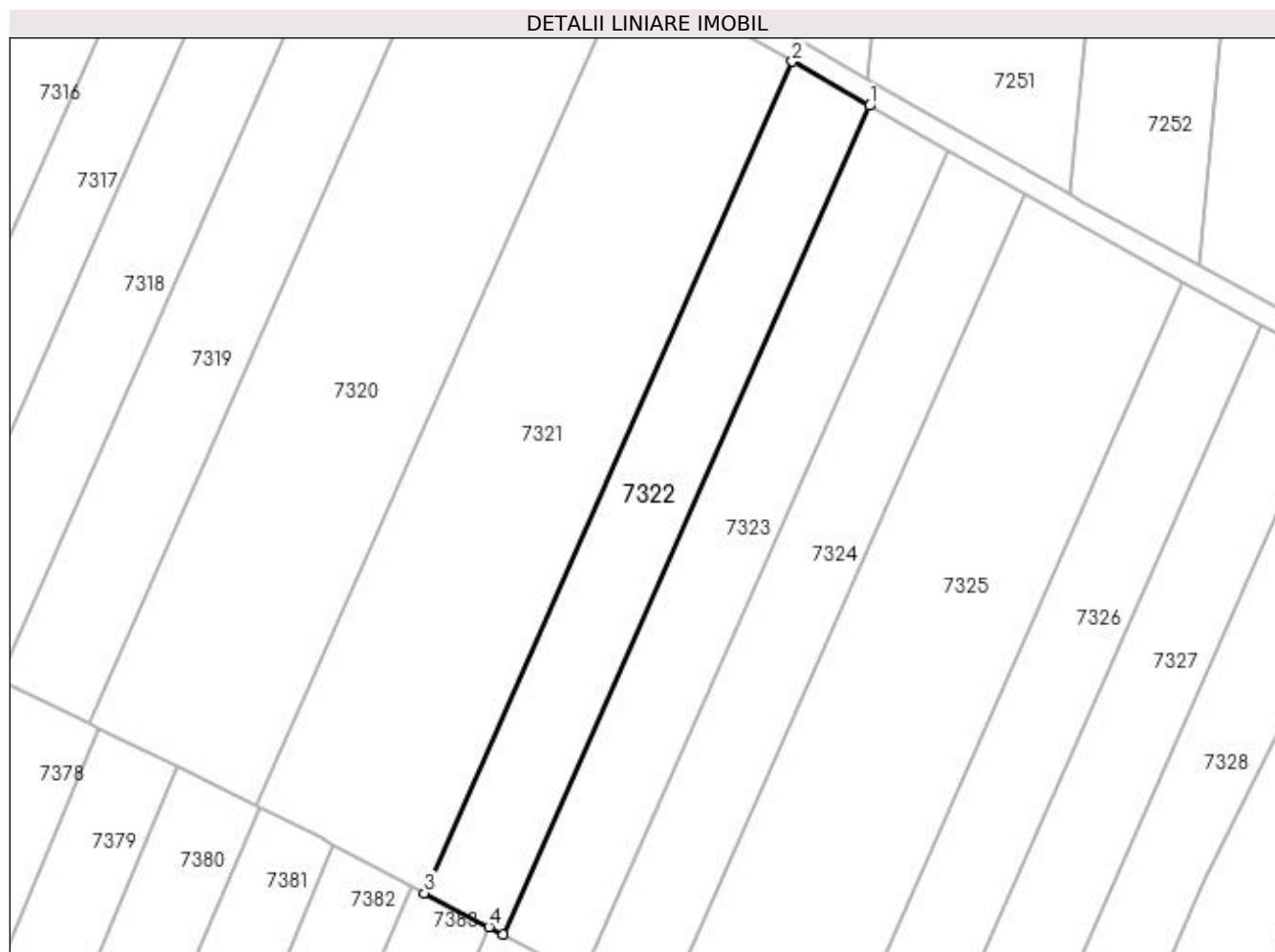
Inscrieri privind dezmembramintele dreptului de proprietate, drepturi reale de garanție și sarcini	Referințe
NU SUNT	

## Anexa Nr. 1 La Partea I

## Teren

Nr cadastral	Suprafața (mp)*	Observații / Referințe
	2.600	

\* Suprafața este determinată în planul de proiecție Stereo 70.



## Date referitoare la teren

Crt	Categorie folosință	Intravilan	Suprafața (mp)	Tarla	Parcelă	Nr. topo	Observații / Referințe
1	arabil	NU	2.600	59/1	115	-	

## Lungime Segmente

1) Valorile lungimilor segmentelor sunt obținute din proiecție în plan.

Punct început	X / Y	Punct sfârșit	X / Y	Lungime segment (** (m)
1	427.019,47 296.542,832	2	427.005,564 296.550,78	16.017
2	427.005,564 296.550,78	3	426.939,396 296.401,308	163.463
3	426.939,396 296.401,308	4	426.950,958 296.395,217	13.068
4	426.950,958 296.395,217	5	426.953,528 296.393,87	2.901
5	426.953,528 296.393,87	1	427.019,47 296.542,832	162.905

**\*\* Lungimile segmentelor sunt determinate în planul de proiecție Stereo 70 și sunt rotunjite la 1 milimetru.**

**\*\*\* Distanța dintre puncte este formată din segmente cumulate ce sunt mai mici decât valoarea 1 milimetru.**





**DATE DESPRE IMOBILUL NR. 7323**

Oficiul de Cadastru și Publicitate Imobiliară DOLJ  
Biroul de Cadastru și Publicitate Imobiliară Craiova

**A. Partea I. Descrierea imobilului**

TEREN Extravilan

Adresa: Jud. Dolj, T59/1, P116,116/1

Nr. Crt	Nr cadastral Nr. topografic	Suprafața* (mp)	Observații / Referințe
A1		2.600	Sector cadastral:18 Teren neimprejmuț;

**B. Partea II. Proprietari și acte**

Inscrieri privitoare la dreptul de proprietate și alte drepturi reale	Referințe
/	
Act Administrativ nr. TDP 3215, din 25/05/2005 emis de COMISIA JUDETEANA DOLJ (CERTIFICAT DE DECES SERIA DM NR 591951,ADEVERINTA NR 5428/28.09.2021;CERTIFICAT DE DECES SERIA DS NR 041576, ADEVERINTA NR.1692/29.03.2022);	
B1	A1
Intabulare, drept de PROPRIETATE, dobandit prin Reconstituire, cota actuala 1/1, cota initiala 1/1	
1) NEACSU DUMITRU, LIPSĂ CNP	
2) NEACSU IONEL DEFUNCT:Da	
3) NEACSU RADU, LIPSĂ CNP	
4) NEACSU ILIE, LIPSĂ CNP	

**C. Partea III. SARCINI .**

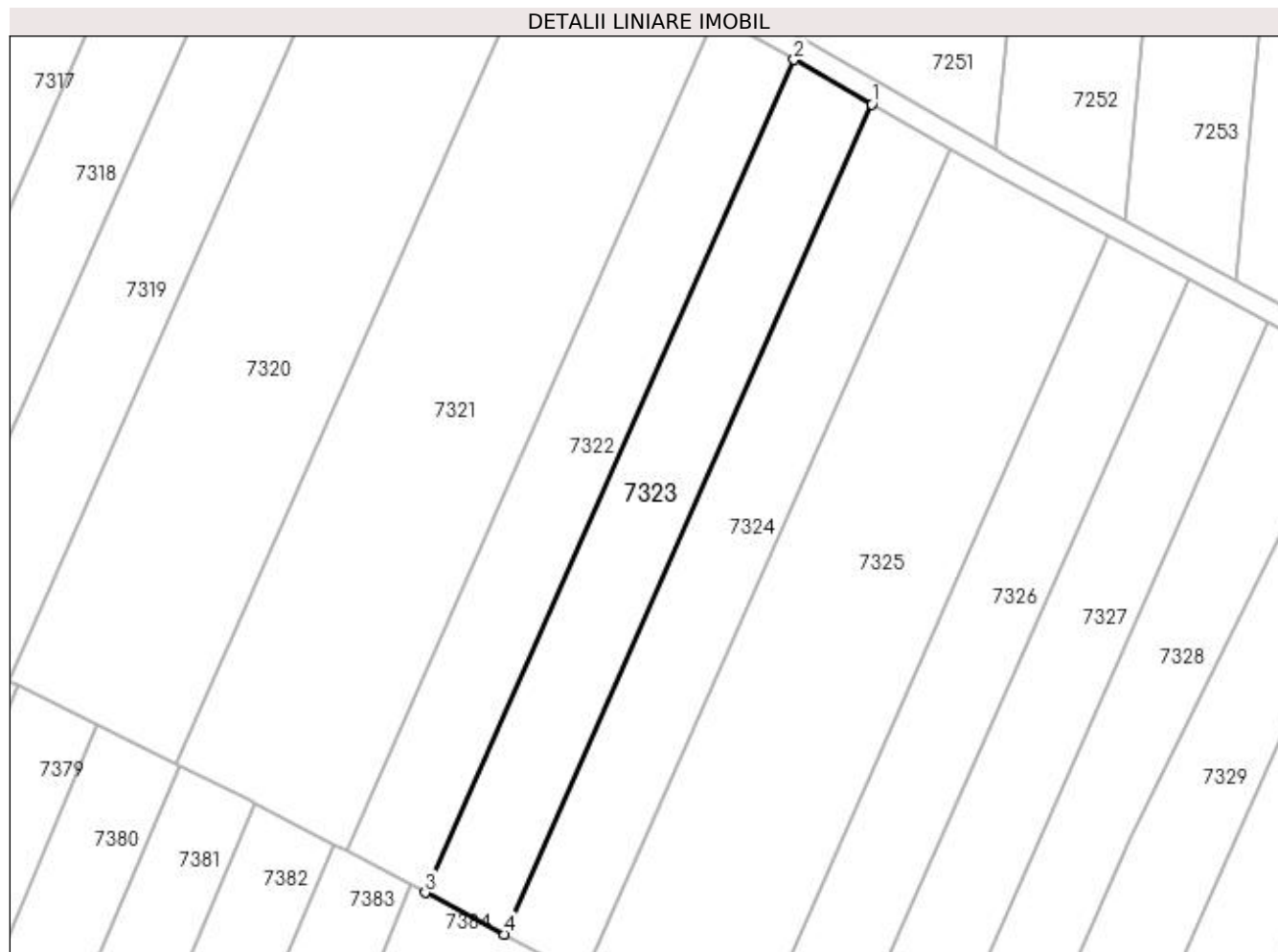
Inscrieri privind dezmembramintele dreptului de proprietate, drepturi reale de garanție și sarcini	Referințe
NU SUNT	

## Anexa Nr. 1 La Partea I

## Teren

Nr cadastral	Suprafața (mp)*	Observații / Referințe
	2.600	

\* Suprafața este determinată în planul de proiecție Stereo 70.



## Date referitoare la teren

Crt	Categorie folosință	Intravilan	Suprafața (mp)	Tarla	Parcelă	Nr. topo	Observații / Referințe
1	vie	NU	815	59/1	116	-	
2	arabil	NU	1.785	59/1	116/1	-	

## Lungime Segmente

1) Valorile lungimilor segmentelor sunt obținute din proiecție în plan.

Punct început	X / Y	Punct sfârșit	X / Y	Lungime segment (** (m)
1	427.033,423 296.534,857	2	427.019,47 296.542,832	16.072
2	427.019,47 296.542,832	3	426.953,528 296.393,87	162.905
3	426.953,528 296.393,87	4	426.967,708 296.386,407	16.024
4	426.967,708 296.386,407	1	427.033,423 296.534,857	162.345

**\*\* Lungimile segmentelor sunt determinate în planul de proiecție Stereo 70 și sunt rotunjite la 1 milimetru.**

**\*\*\* Distanța dintre puncte este formată din segmente cumulate ce sunt mai mici decât valoarea 1 milimetru.**



**DATE DESPRE IMOBILUL NR. 7324**

Oficiul de Cadastru și Publicitate Imobiliară DOLJ  
Biroul de Cadastru și Publicitate Imobiliară Craiova

**A. Partea I. Descrierea imobilului**

TEREN Extravilan

Adresa: Jud. Dolj, T59/1, P117

Nr. Crt	Nr cadastral Nr. topografic	Suprafața* (mp)	Observații / Referințe
A1		2.600	Sector cadastral:18 Teren neimprejmuit;

**B. Partea II. Proprietari și acte**

Inscrieri privitoare la dreptul de proprietate și alte drepturi reale	Referințe
/	
Act Administrativ nr. TDP 2914, din 26/08/2004 emis de COMISIA JUDETEANA DOLJ;	
B1	A1
Intabulare, drept de PROPRIETATE, dobândit prin Reconstituire, cota actuala 1/1, cota initiala 1/1 1) NEACSU ILIE	

**C. Partea III. SARCINI .**

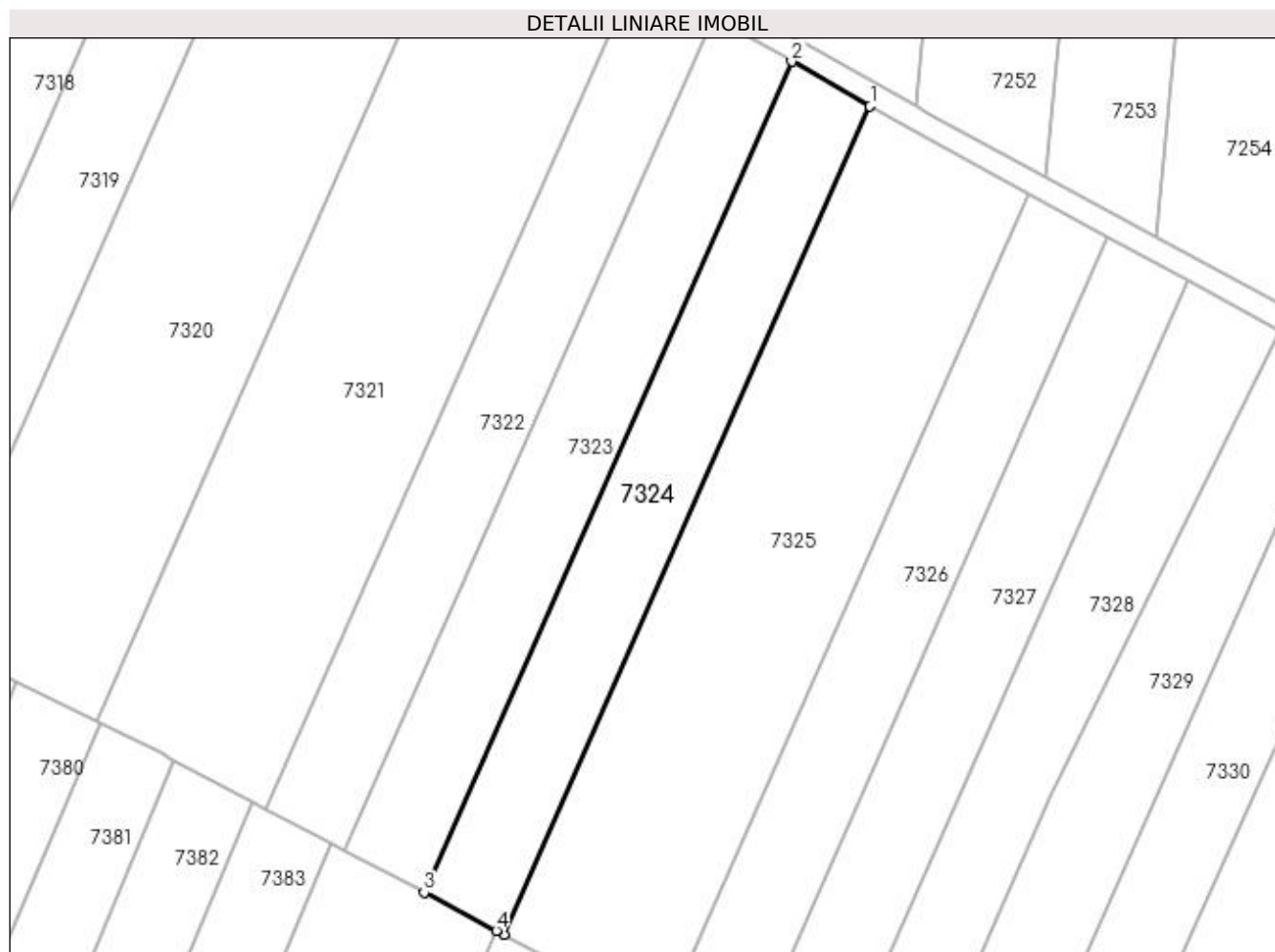
Inscrieri privind dezmembramintele dreptului de proprietate, drepturi reale de garanție și sarcini	Referințe
NU SUNT	

## Anexa Nr. 1 La Partea I

## Teren

Nr cadastral	Suprafața (mp)*	Observații / Referințe
	2.600	

\* Suprafața este determinată în planul de proiecție Stereo 70.



## Date referitoare la teren

Crt	Categorie folosință	Intra vilan	Suprafața (mp)	Tarla	Parcelă	Nr. topo	Observații / Referințe
1	vie	NU	1.375	59/1	117	-	
2	arabil	NU	1.225	59/1	117	-	

## Lungime Segmente

1) Valorile lungimilor segmentelor sunt obținute din proiecție în plan.

Punct început	X / Y	Punct sfârșit	X / Y	Lungime segment (** (m)
1	427.047,425 296.526,854	2	427.033,423 296.534,857	16.128
2	427.033,423 296.534,857	3	426.967,708 296.386,407	162.345
3	426.967,708 296.386,407	4	426.980,618 296.379,607	14.591
4	426.980,618 296.379,607	5	426.981,937 296.378,918	1.488

Punct început	X / Y	Punct sfârşit	X / Y	Lungime segment (** (m)
5	426.981,937 296.378,918	1	427.047,425 296.526,854	161.783

\*\* Lungimile segmentelor sunt determinate în planul de proiecţie Stereo 70 şi sunt rotunjite la 1 milimetru.

\*\*\* Distanţa dintre puncte este formată din segmente cumulate ce sunt mai mici decât valoarea 1 milimetru.





**DATE DESPRE IMOBILUL NR. 7325**

Oficiul de Cadastru și Publicitate Imobiliară DOLJ  
Biroul de Cadastru și Publicitate Imobiliară Craiova

**A. Partea I. Descrierea imobilului**

TEREN Extravilan

Adresa: Jud. Dolj, T59/1, P118

Nr. Crt	Nr cadastral Nr. topografic	Suprafața* (mp)	Observații / Referințe
A1		5.200	Sector cadastral:18 Teren neimprejmuit;

**B. Partea II. Proprietari și acte**

Inscrieri privitoare la dreptul de proprietate și alte drepturi reale	Referințe
/	
Act Administrativ nr. TDP 462-46024, din 09/10/1995 emis de COMISIA JUDETEANA DOLJ (CERTIFICAT DE DECES SERIA DA NR 982437);	
B1	A1
Intabulare, drept de PROPRIETATE, dobandit prin Reconstituire, cota actuala 1/1, cota initiala 1/1 1) CHERA CONSTANTIN, LIPSĂ CNP DEFUNCT:Da	

**C. Partea III. SARCINI .**

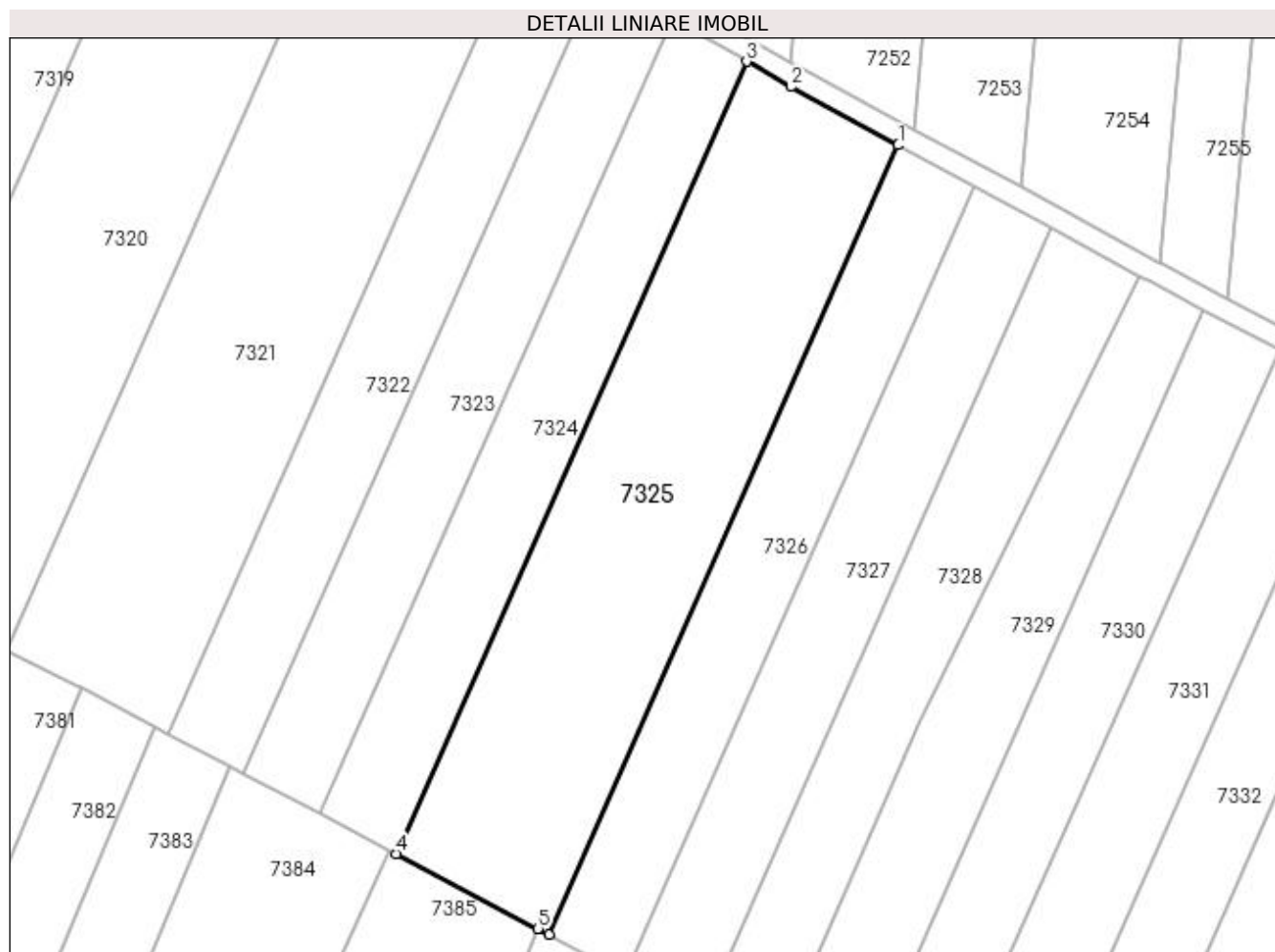
Inscrieri privind dezmembramintele dreptului de proprietate, drepturi reale de garanție și sarcini	Referințe
NU SUNT	

## Anexa Nr. 1 La Partea I

## Teren

Nr cadastral	Suprafața (mp)*	Observații / Referințe
	5.200	

\* Suprafața este determinată în planul de proiecție Stereo 70.



## Date referitoare la teren

Crt	Categorie folosință	Intra vilan	Suprafața (mp)	Tarla	Parcelă	Nr. topo	Observații / Referințe
1	vie	NU	1.000	59/1	118	-	
2	arabil	NU	4.200	59/1	118	-	

## Lungime Segmente

1) Valorile lungimilor segmentelor sunt obținute din proiecție în plan.

Punct început	X / Y	Punct sfârșit	X / Y	Lungime segment (** (m)
1	427.075,748 296.511,241	2	427.055,7 296.522,125	22.812
2	427.055,7 296.522,125	3	427.047,425 296.526,854	9.531
3	427.047,425 296.526,854	4	426.981,937 296.378,918	161.783
4	426.981,937 296.378,918	5	427.008,461 296.364,94	29.981

Punct început	X / Y	Punct sfârșit	X / Y	Lungime segment (** (m)
5	427.008,461 296.364,94	6	427.010,514 296.363,878	2.312
6	427.010,514 296.363,878	1	427.075,748 296.511,241	161.156

\*\* Lungimile segmentelor sunt determinate în planul de proiecție Stereo 70 și sunt rotunjite la 1 milimetru.

\*\*\* Distanța dintre puncte este formată din segmente cumulate ce sunt mai mici decât valoarea 1 milimetru.



**DATE DESPRE IMOBILUL NR. 7326**

Oficiul de Cadastru și Publicitate Imobiliară DOLJ  
Biroul de Cadastru și Publicitate Imobiliară Craiova

**A. Partea I. Descrierea imobilului**

TEREN Extravilan

Adresa: Jud. Dolj, T59/1, P119

Nr. Crt	Nr cadastral Nr. topografic	Suprafața* (mp)	Observații / Referințe
A1		2.600	Sector cadastral:18 Teren neimprejmuit;

**B. Partea II. Proprietari și acte**

Inscrieri privitoare la dreptul de proprietate și alte drepturi reale	Referințe
/	
Act Administrativ nr. TDP 473-46024, din 12/10/1995 emis de COMISIA JUDETEANA DOLJ;	
B1	A1
Intabulare, drept de PROPRIETATE, dobândit prin Reconstituire, cota actuala 1/1, cota initiala 1/1 1) COMBEI MIRCEA, LIPSĂ CNP	

**C. Partea III. SARCINI .**

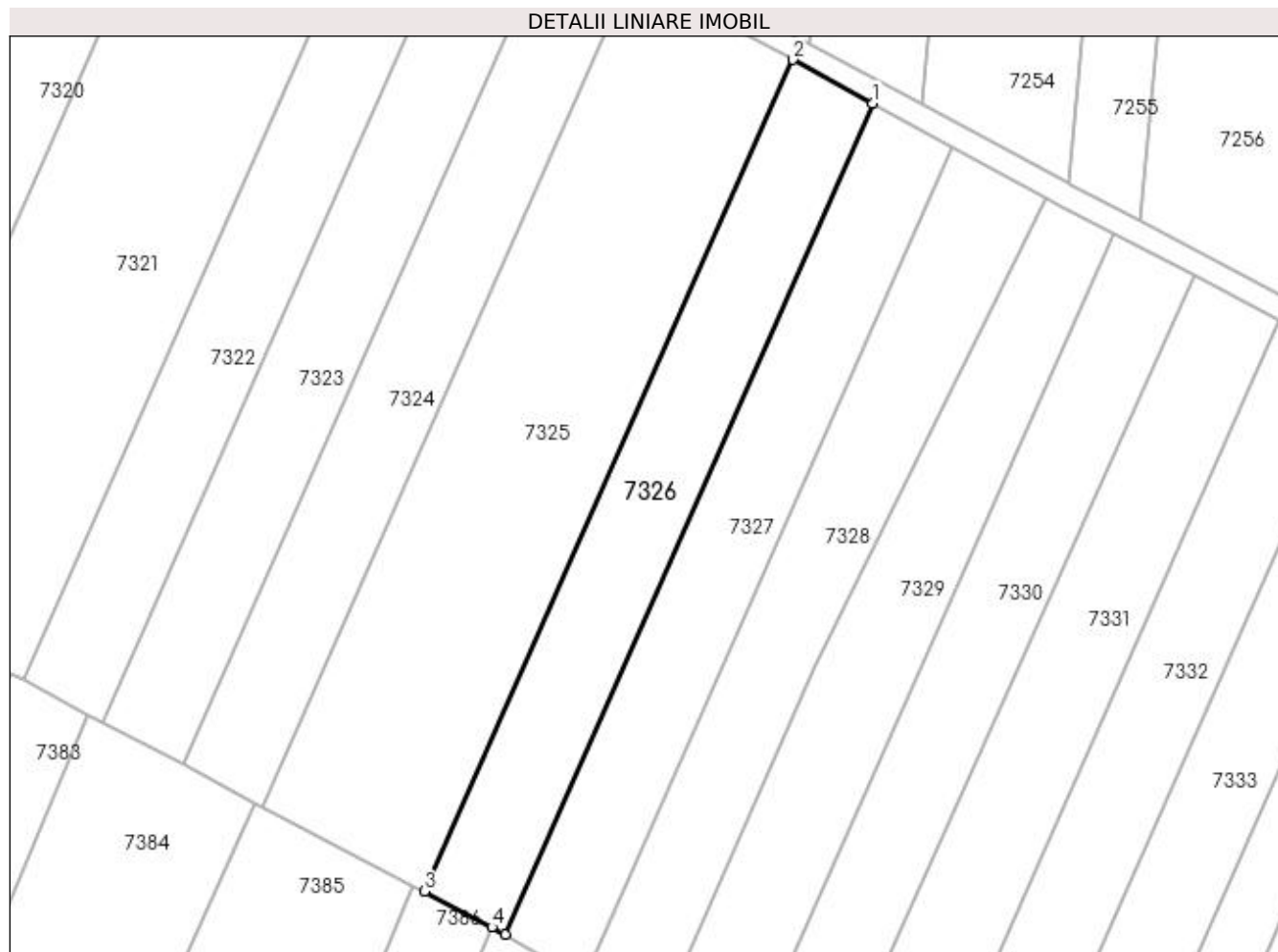
Inscrieri privind dezmembramintele dreptului de proprietate, drepturi reale de garanție și sarcini	Referințe
NU SUNT	

## Anexa Nr. 1 La Partea I

## Teren

Nr cadastral	Suprafața (mp)*	Observații / Referințe
	2.600	

\* Suprafața este determinată în planul de proiecție Stereo 70.



## Date referitoare la teren

Crt	Categorie folosință	Intra vilan	Suprafața (mp)	Tarla	Parcelă	Nr. topo	Observații / Referințe
1	arabil	NU	2.600	59/1	119	-	

## Lungime Segmente

1) Valorile lungimilor segmentelor sunt obținute din proiecție în plan.

Punct început	X / Y	Punct sfârșit	X / Y	Lungime segment (** (m)
1	427.089,982 296.503,513	2	427.075,748 296.511,241	16.196
2	427.075,748 296.511,241	3	427.010,514 296.363,878	161.156
3	427.010,514 296.363,878	4	427.022,475 296.357,56	13.527
4	427.022,475 296.357,56	5	427.024,807 296.356,283	2.658
5	427.024,807 296.356,283	1	427.089,982 296.503,513	161.011

**\*\* Lungimile segmentelor sunt determinate în planul de proiecție Stereo 70 și sunt rotunjite la 1 milimetru.**

**\*\*\* Distanța dintre puncte este formată din segmente cumulate ce sunt mai mici decât valoarea 1 milimetru.**





**DATE DESPRE IMOBILUL NR. 7327**

Oficiul de Cadastru și Publicitate Imobiliară DOLJ  
Biroul de Cadastru și Publicitate Imobiliară Craiova

**A. Partea I. Descrierea imobilului**

TEREN Extravilan

Adresa: Jud. Dolj, T59/1, P120

Nr. Crt	Nr cadastral Nr. topografic	Suprafața* (mp)	Observații / Referințe
A1		2.600	Sector cadastral:18 Teren neimprejmit;

**B. Partea II. Proprietari și acte**

Inscrieri privitoare la dreptul de proprietate și alte drepturi reale		Referințe
/		
Act Notarial nr. CM 16, din 22/02/2013 emis de BNP LAURA DIACONU (TDP 139-48411/11.07.1994);		
B1	Intabulare, drept de PROPRIETATE, dobandit prin Succesiune, cota actuala 1/2, cota initiala 1/1 1) <b>NITU IONELA</b>	A1
B2	Intabulare, drept de PROPRIETATE, dobandit prin Succesiune, cota actuala 1/2, cota initiala 1/1 1) <b>STOICA MARINELA</b>	A1

**C. Partea III. SARCINI .**

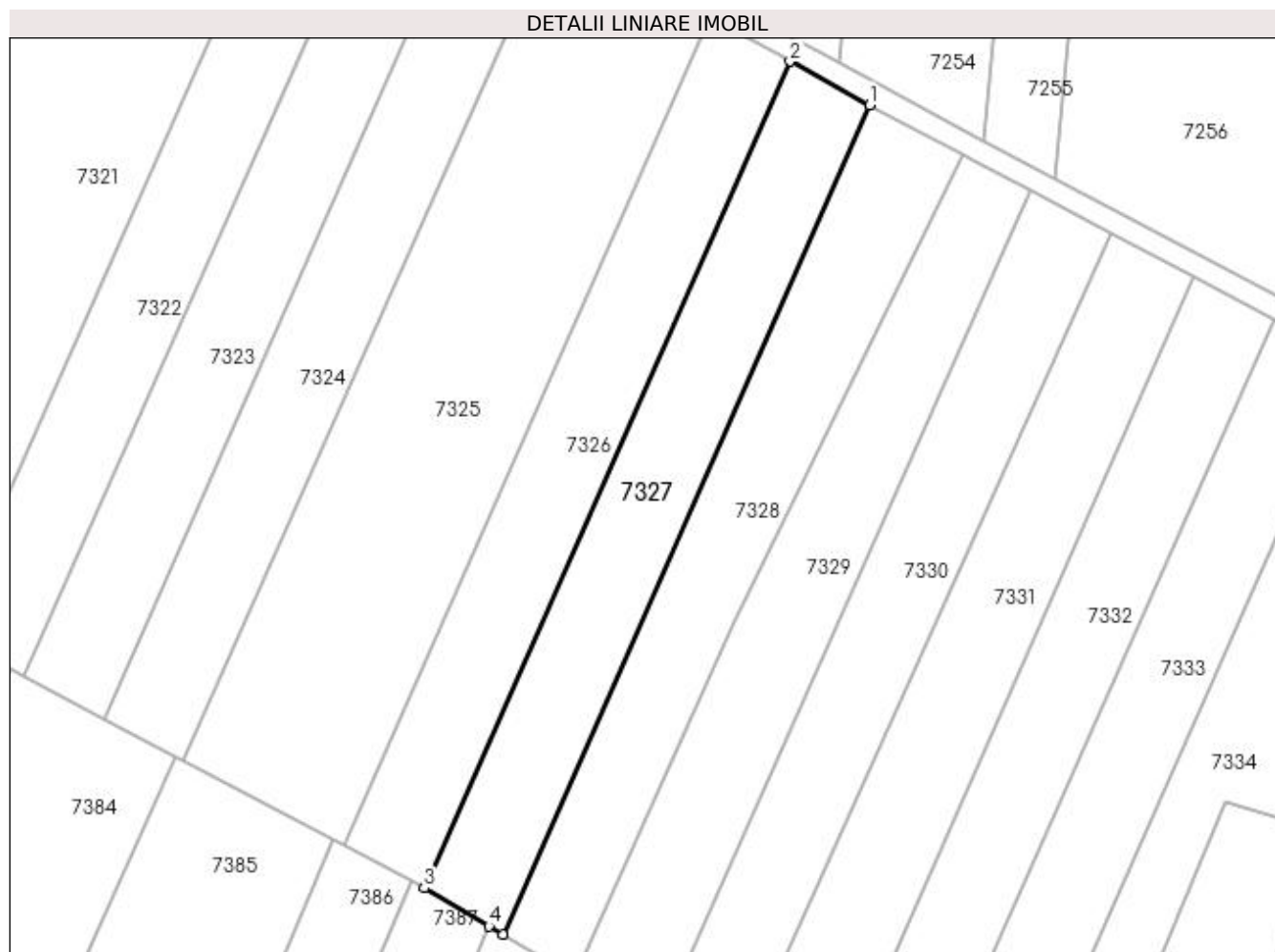
Inscrieri privind dezmembramintele dreptului de proprietate, drepturi reale de garanție și sarcini	Referințe
NU SUNT	

## Anexa Nr. 1 La Partea I

## Teren

Nr cadastral	Suprafața (mp)*	Observații / Referințe
	2.600	

\* Suprafața este determinată în planul de proiecție Stereo 70.



## Date referitoare la teren

Crt	Categorie folosință	Intra vilan	Suprafața (mp)	Tarla	Parcelă	Nr. topo	Observații / Referințe
1	arabil	NU	2.600	59/1	120	-	

## Lungime Segmente

1) Valorile lungimilor segmentelor sunt obținute din proiecție în plan.

Punct început	X / Y	Punct sfârșit	X / Y	Lungime segment (** (m))
1	427.104,194 296.495,796	2	427.089,982 296.503,513	16.172
2	427.089,982 296.503,513	3	427.024,807 296.356,283	161.011
3	427.024,807 296.356,283	4	427.036,287 296.349,506	13.331
4	427.036,287 296.349,506	5	427.038,79 296.348,05	2.897
5	427.038,79 296.348,05	1	427.104,194 296.495,796	161.576

**\*\* Lungimile segmentelor sunt determinate în planul de proiecție Stereo 70 și sunt rotunjite la 1 milimetru.**

**\*\*\* Distanța dintre puncte este formată din segmente cumulate ce sunt mai mici decât valoarea 1 milimetru.**



**DATE DESPRE IMOBILUL NR. 7328**

Oficiul de Cadastru și Publicitate Imobiliară DOLJ  
 Biroul de Cadastru și Publicitate Imobiliară Craiova

**A. Partea I. Descrierea imobilului**

TEREN Extravilan

Adresa: Jud. Dolj, T59/1, P121

Nr. Crt	Nr cadastral Nr. topografic	Suprafața* (mp)	Observații / Referințe
A1		2.600	Sector cadastral:18 Teren neimprejmit;

**B. Partea II. Proprietari și acte**

Inscrieri privitoare la dreptul de proprietate și alte drepturi reale		Referințe
/		
Act Notarial nr. CM 16, din 22/02/2013 emis de BNP LAURA DIACONU (TDP 139-48411/11.07.1994);		
B1	Intabulare, drept de PROPRIETATE, dobandit prin Succesiune, cota actuala 1/2, cota initiala 1/1 1) NITU IONELA	A1
B2	Intabulare, drept de PROPRIETATE, dobandit prin Succesiune, cota actuala 1/2, cota initiala 1/1 1) STOICA MARINELA	A1

**C. Partea III. SARCINI .**

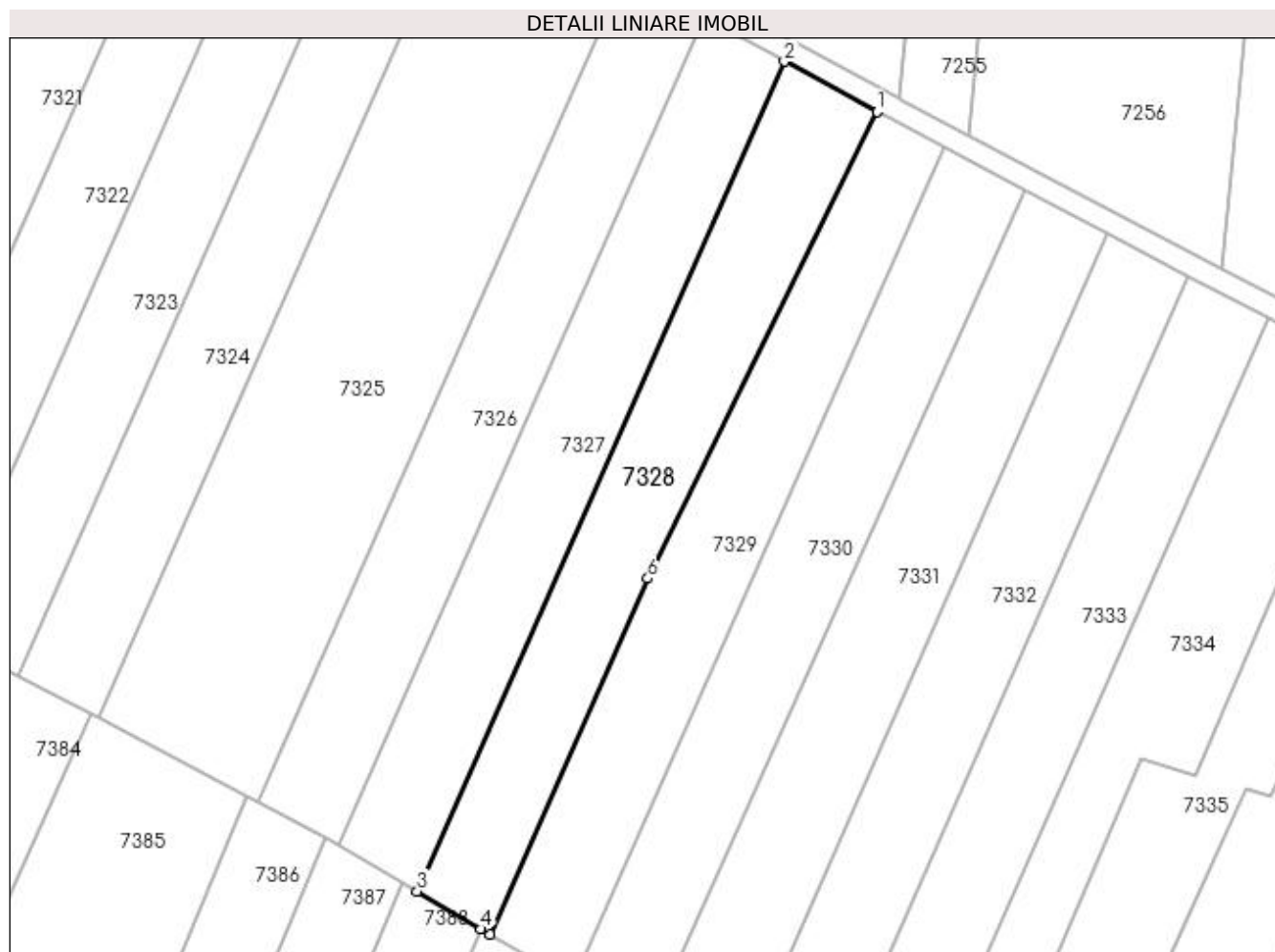
Inscrieri privind dezmembramintele dreptului de proprietate, drepturi reale de garanție și sarcini	Referințe
NU SUNT	

## Anexa Nr. 1 La Partea I

## Teren

Nr cadastral	Suprafața (mp)*	Observații / Referințe
	2.600	

\* Suprafața este determinată în planul de proiecție Stereo 70.



## Date referitoare la teren

Crt	Categorie folosință	Intra vilan	Suprafața (mp)	Tarla	Parcelă	Nr. topo	Observații / Referințe
1	vie	NU	700	59/1	121	-	
2	arabil	NU	1.900	59/1	121	-	

## Lungime Segmente

1) Valorile lungimilor segmentelor sunt obținute din proiecție în plan.

Punct început	X / Y	Punct sfârșit	X / Y	Lungime segment (** (m)
1	427.120,691 296.486,84	2	427.104,194 296.495,796	18.771
2	427.104,194 296.495,796	3	427.038,79 296.348,05	161.576
3	427.038,79 296.348,05	4	427.050,176 296.341,335	13.218
4	427.050,176 296.341,335	5	427.051,79 296.340,396	1.868

Punct început	X / Y	Punct sfârşit	X / Y	Lungime segment (** (m)
5	427.051,79 296.340,396	6	427.079,871 296.403,762	69.309
6	427.079,871 296.403,762	1	427.120,691 296.486,84	92.565

\*\* Lungimile segmentelor sunt determinate în planul de proiecţie Stereo 70 şi sunt rotunjite la 1 milimetru.

\*\*\* Distanţa dintre puncte este formată din segmente cumulate ce sunt mai mici decât valoarea 1 milimetru.





**DATE DESPRE IMOBILUL NR. 7329**

Oficiul de Cadastru și Publicitate Imobiliară DOLJ  
Biroul de Cadastru și Publicitate Imobiliară Craiova

**A. Partea I. Descrierea imobilului**

TEREN Extravilan

Adresa: Jud. Dolj, T59/1, P122

Nr. Crt	Nr cadastral Nr. topografic	Suprafața* (mp)	Observații / Referințe
A1		2.600	Sector cadastral:18 Teren neimprejmuit;

**B. Partea II. Proprietari și acte**

Inscrieri privitoare la dreptul de proprietate și alte drepturi reale	Referințe
/	
Act Administrativ nr. TDP 536-58836, din 23/10/1995 emis de COMISIA JUDETEANA DOLJ;	
B1	A1
Intabulare, drept de PROPRIETATE, dobândit prin Reconstituire, cota actuala 1/1, cota initiala 1/1 1) POPESCU VICTOR, LIPSĂ CNP	

**C. Partea III. SARCINI .**

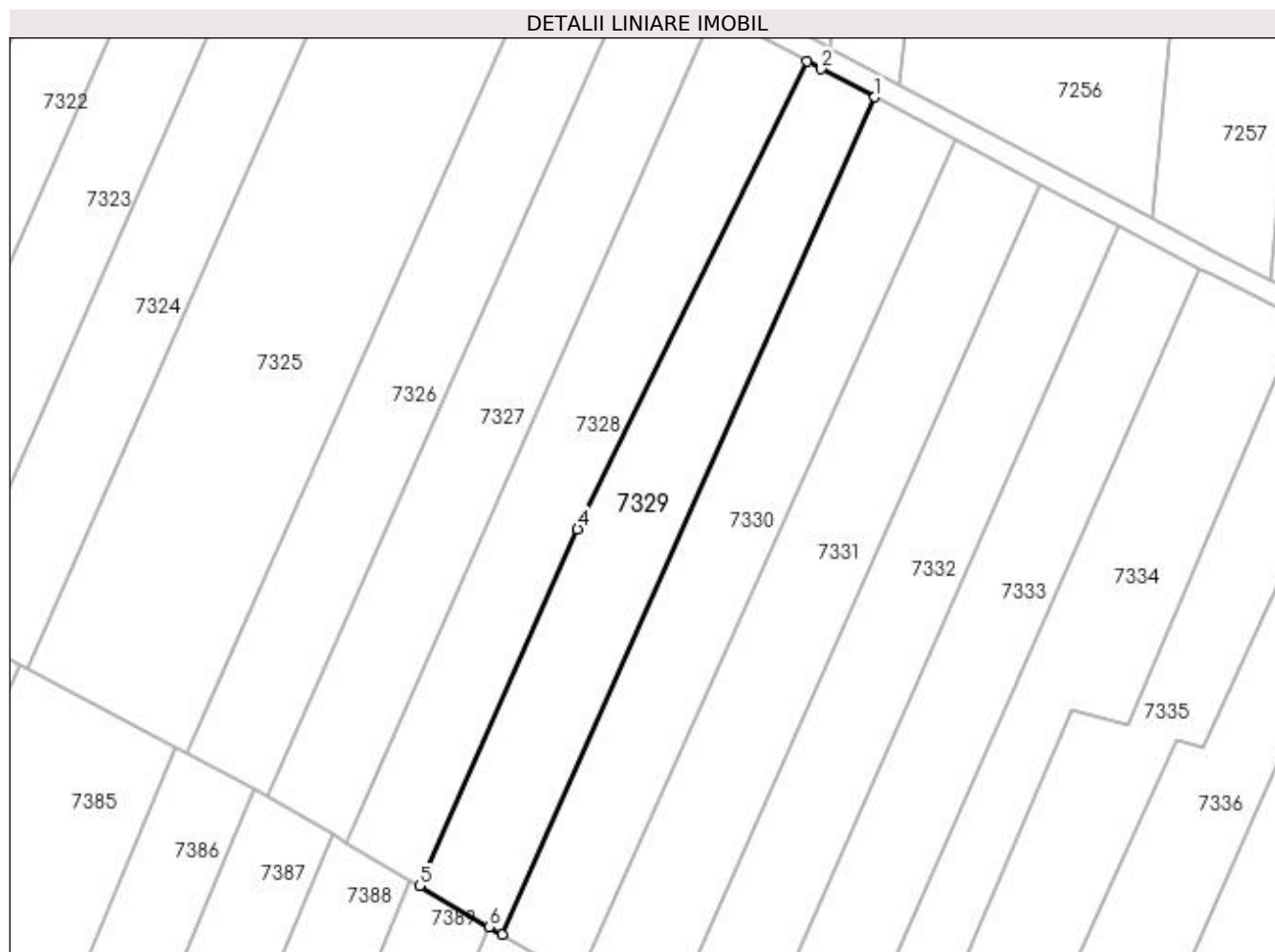
Inscrieri privind dezmembramintele dreptului de proprietate, drepturi reale de garanție și sarcini	Referințe
NU SUNT	

## Anexa Nr. 1 La Partea I

## Teren

Nr cadastral	Suprafața (mp)*	Observații / Referințe
	2.600	

\* Suprafața este determinată în planul de proiecție Stereo 70.



## Date referitoare la teren

Crt	Categorie folosință	Intravilan	Suprafața (mp)	Tarla	Parcelă	Nr. topo	Observații / Referințe
1	vie	NU	1.150	59/1	122	-	
2	arabil	NU	1.450	59/1	122	-	

## Lungime Segmente

1) Valorile lungimilor segmentelor sunt obținute din proiecție în plan.

Punct început	X / Y	Punct sfârșit	X / Y	Lungime segment (** (m)
1	427.132,669 296.480,491	2	427.123,165 296.485,497	10.742
2	427.123,165 296.485,497	3	427.120,691 296.486,84	2.815
3	427.120,691 296.486,84	4	427.079,871 296.403,762	92.565
4	427.079,871 296.403,762	5	427.051,79 296.340,396	69.309

Punct început	X / Y	Punct sfârșit	X / Y	Lungime segment (** (m)
5	427.051,79 296.340,396	6	427.064,162 296.333,106	14.359
6	427.064,162 296.333,106	7	427.066,465 296.331,756	2.67
7	427.066,465 296.331,756	1	427.132,669 296.480,491	162.803

\*\* Lungimile segmentelor sunt determinate în planul de proiecție Stereo 70 și sunt rotunjite la 1 milimetru.

\*\*\* Distanța dintre puncte este formată din segmente cumulate ce sunt mai mici decât valoarea 1 milimetru.



**DATE DESPRE IMOBILUL NR. 7330**

Oficiul de Cadastru și Publicitate Imobiliară DOLJ  
Biroul de Cadastru și Publicitate Imobiliară Craiova

**A. Partea I. Descrierea imobilului**

TEREN Extravilan

Adresa: Jud. Dolj, T59/1, P123

Nr. Crt	Nr cadastral Nr. topografic	Suprafața* (mp)	Observații / Referințe
A1		2.600	Sector cadastral:18 Teren neimprejmuit;

**B. Partea II. Proprietari și acte**

Inscrieri privitoare la dreptul de proprietate și alte drepturi reale	Referințe
/	
Act Administrativ nr. TDP 565-58836, din 27/10/1995 emis de COMISIA JUDETEANA DOLJ;	
B1	A1
Intabulare, drept de PROPRIETATE, dobândit prin Reconstituire, cota actuala 1/1, cota initiala 1/1 1) CRACIUN FLOAREA, LIPSĂ CNP	

**C. Partea III. SARCINI .**

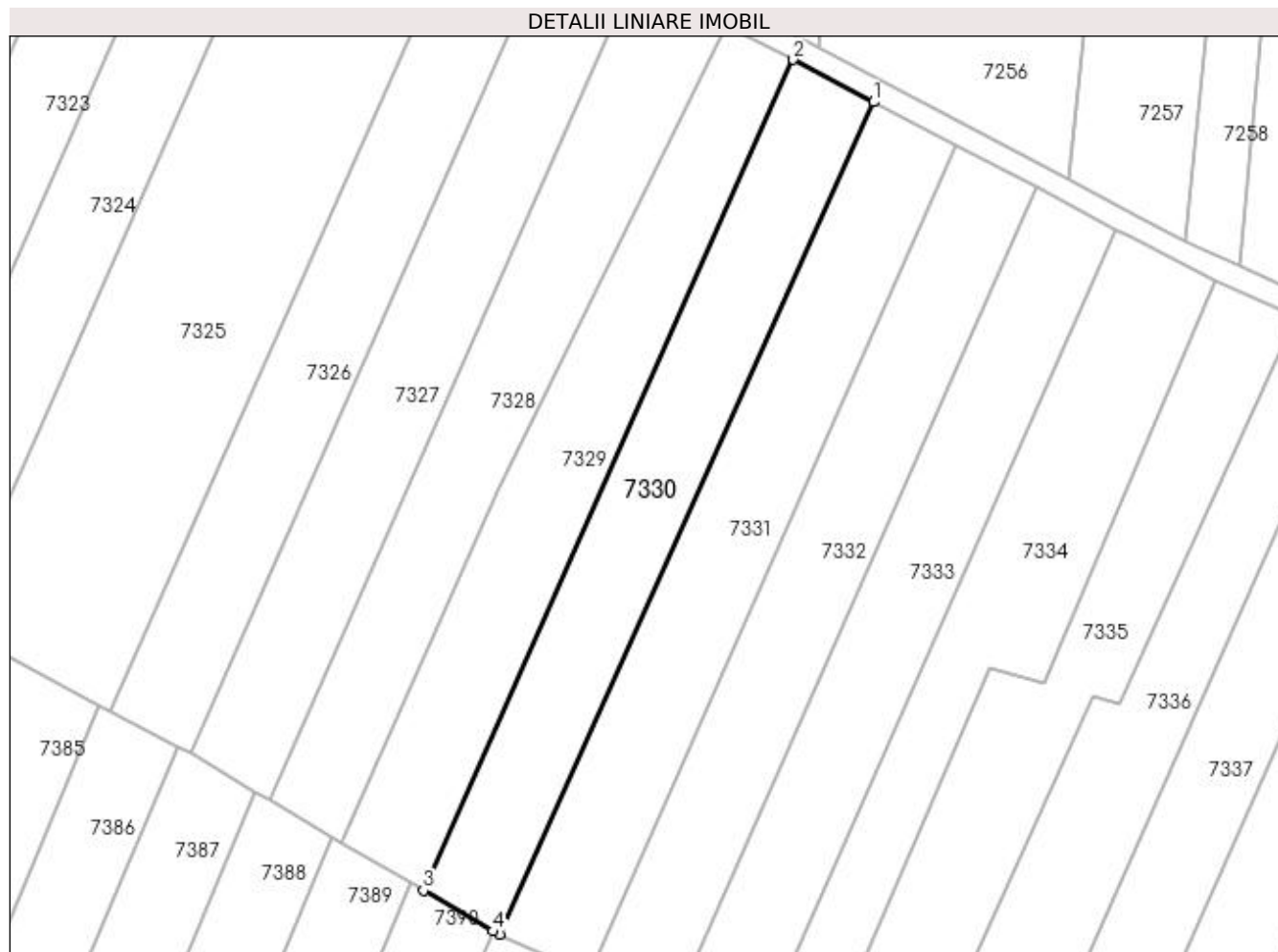
Inscrieri privind dezmembramintele dreptului de proprietate, drepturi reale de garanție și sarcini	Referințe
NU SUNT	

## Anexa Nr. 1 La Partea I

## Teren

Nr cadastral	Suprafața (mp)*	Observații / Referințe
	2.600	

\* Suprafața este determinată în planul de proiecție Stereo 70.



## Date referitoare la teren

Crt	Categorie folosință	Intra vilan	Suprafața (mp)	Tarla	Parcelă	Nr. topo	Observații / Referințe
1	vie	NU	1.100	59/1	123	-	
2	arabil	NU	1.500	59/1	123	-	

## Lungime Segmente

1) Valorile lungimilor segmentelor sunt obținute din proiecție în plan.

Punct început	X / Y	Punct sfârșit	X / Y	Lungime segment (** (m)
1	427.147,066 296.472,906	2	427.132,669 296.480,491	16.273
2	427.132,669 296.480,491	3	427.066,465 296.331,756	162.803
3	427.066,465 296.331,756	4	427.078,857 296.324,46	14.38
4	427.078,857 296.324,46	5	427.080,085 296.323,915	1.343

Punct început	X / Y	Punct sfârșit	X / Y	Lungime segment (** (m)
5	427.080,085 296.323,915	1	427.147,066 296.472,906	163.355

\*\* Lungimile segmentelor sunt determinate în planul de proiecție Stereo 70 și sunt rotunjite la 1 milimetru.

\*\*\* Distanța dintre puncte este formată din segmente cumulate ce sunt mai mici decât valoarea 1 milimetru.





**DATE DESPRE IMOBILUL NR. 7331**

Oficiul de Cadastru și Publicitate Imobiliară DOLJ  
Biroul de Cadastru și Publicitate Imobiliară Craiova

**A. Partea I. Descrierea imobilului**

TEREN Extravilan

Adresa: Jud. Dolj, T59/1, P43

Nr. Crt	Nr cadastral Nr. topografic	Suprafața* (mp)	Observații / Referințe
A1		2.800	Sector cadastral:18 Teren neimprejmuit;

**B. Partea II. Proprietari și acte**

Inscrieri privitoare la dreptul de proprietate și alte drepturi reale	Referințe
/	
Act Administrativ nr. TDP 159-48411, din 04/08/1994 emis de COMISIA JUDETEANA DOLJ (CERTIFICAT DE DECES SERIA D10 NR 970187);	
B1	A1
Intabulare, drept de PROPRIETATE, dobandit prin Reconstituire, cota actuala 1/1, cota initiala 1/1	
1) NICOLAE MARIN DEFUNCT:Da	
2) NICOLAE ION, LIPSĂ CNP	

**C. Partea III. SARCINI .**

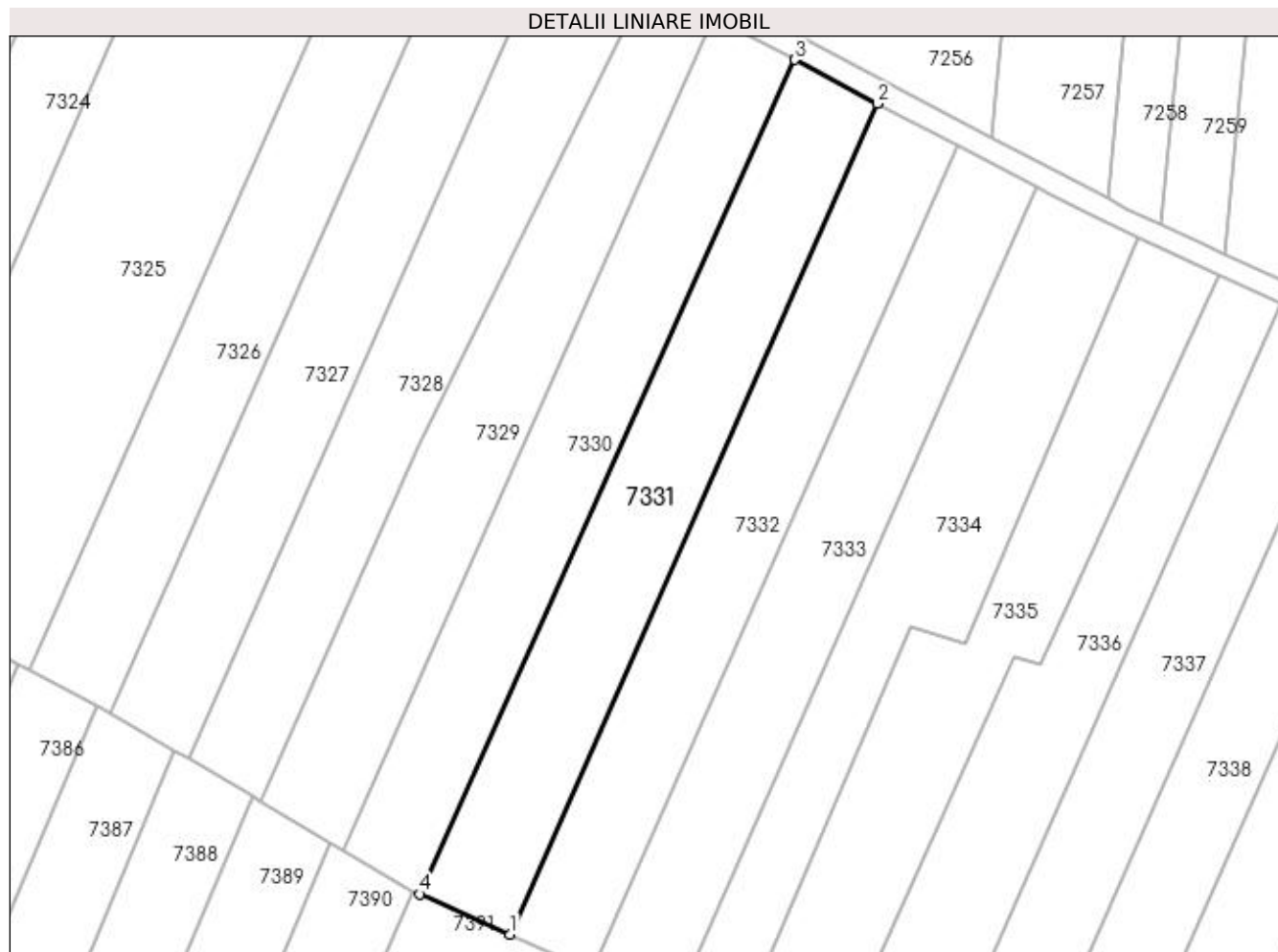
Inscrieri privind dezmembramintele dreptului de proprietate, drepturi reale de garanție și sarcini	Referințe
NU SUNT	

## Anexa Nr. 1 La Partea I

## Teren

Nr cadastral	Suprafața (mp)*	Observații / Referințe
	2.800	

\* Suprafața este determinată în planul de proiecție Stereo 70.



## Date referitoare la teren

Crt	Categorie folosință	Intravilan	Suprafața (mp)	Tarla	Parcelă	Nr. topo	Observații / Referințe
1	arabil	NU	2.800	59/1	43	-	IDENTIC CU T58

## Lungime Segmente

1) Valorile lungimilor segmentelor sunt obținute din proiecție în plan.

Punct început	X / Y	Punct sfârșit	X / Y	Lungime segment (** (m)
1	427.096,229 296.316,74	2	427.161,901 296.465,091	162.237
2	427.161,901 296.465,091	3	427.147,066 296.472,906	16.768
3	427.147,066 296.472,906	4	427.080,085 296.323,915	163.355
4	427.080,085 296.323,915	1	427.096,229 296.316,74	17.667

**\*\* Lungimile segmentelor sunt determinate în planul de proiecție Stereo 70 și sunt rotunjite la 1 milimetru.**

**\*\*\* Distanța dintre puncte este formată din segmente cumulate ce sunt mai mici decât valoarea 1 milimetru.**



**DATE DESPRE IMOBILUL NR. 7332**

Oficiul de Cadastru și Publicitate Imobiliară DOLJ  
Biroul de Cadastru și Publicitate Imobiliară Craiova

**A. Partea I. Descrierea imobilului**

TEREN Extravilan

Adresa: Jud. Dolj, T59/1, P125

Nr. Crt	Nr cadastral Nr. topografic	Suprafața* (mp)	Observații / Referințe
A1		2.600	Sector cadastral:18 Teren neimprejmuit;

**B. Partea II. Proprietari și acte**

Inscrieri privitoare la dreptul de proprietate și alte drepturi reale		Referințe
/		
Hotarare Judecatoreasca nr. SC NR.12822, din 06/12/2005 emis de JUDECATORIA CRAIOVA (CERTIFICAT DE DECES SERIA DS NR.966472);		
B1	Intabulare, drept de PROPRIETATE, dobandit prin Hotarare Judecatoreasca, cota actuala 1/1, cota initiala 1/1 1) SMARANDACHE CONSTANTIN DEFUNCT:Da	A1

**C. Partea III. SARCINI .**

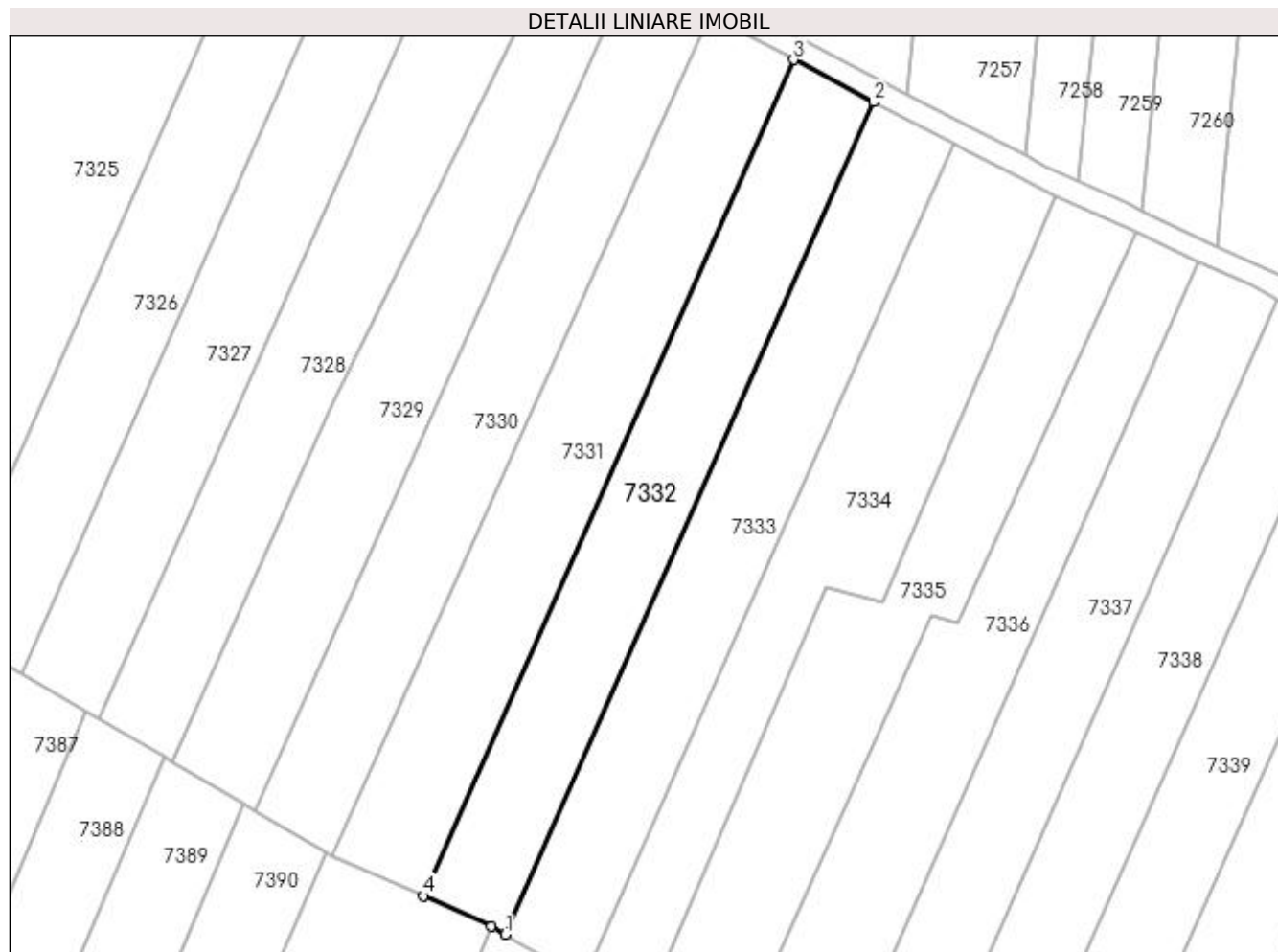
Inscrieri privind dezmembramintele dreptului de proprietate, drepturi reale de garanție și sarcini	Referințe
NU SUNT	

## Anexa Nr. 1 La Partea I

## Teren

Nr cadastral	Suprafața (mp)*	Observații / Referințe
	2.600	

\* Suprafața este determinată în planul de proiecție Stereo 70.



## Date referitoare la teren

Crt	Categorie folosință	Intra vilan	Suprafața (mp)	Tarla	Parcelă	Nr. topo	Observații / Referințe
1	arabil	NU	2.600	59/1	125	-	

## Lungime Segmente

1) Valorile lungimilor segmentelor sunt obținute din proiecție în plan.

Punct început	X / Y	Punct sfârșit	X / Y	Lungime segment (** (m)
1	427.110,79 296.309,917	2	427.176,157 296.457,581	161.486
2	427.176,157 296.457,581	3	427.161,901 296.465,091	16.114
3	427.161,901 296.465,091	4	427.096,229 296.316,74	162.237
4	427.096,229 296.316,74	5	427.108,337 296.311,36	13.249
5	427.108,337 296.311,36	1	427.110,79 296.309,917	2.846

**\*\* Lungimile segmentelor sunt determinate în planul de proiecție Stereo 70 și sunt rotunjite la 1 milimetru.**

**\*\*\* Distanța dintre puncte este formată din segmente cumulate ce sunt mai mici decât valoarea 1 milimetru.**





**DATE DESPRE IMOBILUL NR. 7333**

Oficiul de Cadastru și Publicitate Imobiliară DOLJ  
Biroul de Cadastru și Publicitate Imobiliară Craiova

**A. Partea I. Descrierea imobilului**

TEREN Extravilan

Adresa: Jud. Dolj, T59/1, P126

Nr. Crt	Nr cadastral Nr. topografic	Suprafața* (mp)	Observații / Referințe
A1		2.600	Sector cadastral:18 Teren neimprejmuit;

**B. Partea II. Proprietari și acte**

Inscrieri privitoare la dreptul de proprietate și alte drepturi reale	Referințe
/	
Act Administrativ nr. TDP 433-46024, din 03/10/1995 emis de COMISIA JUDETEANA DOLJ (CERTIFICAT DE DECES SERIA DS NR.966472);	
B1	A1
Intabulare, drept de PROPRIETATE, dobandit prin Hotarare Judecatoreasca, cota actuala 1/1, cota initiala 1/1 1) SMARANDACHE CONSTANTIN DEFUNCT:Da	

**C. Partea III. SARCINI .**

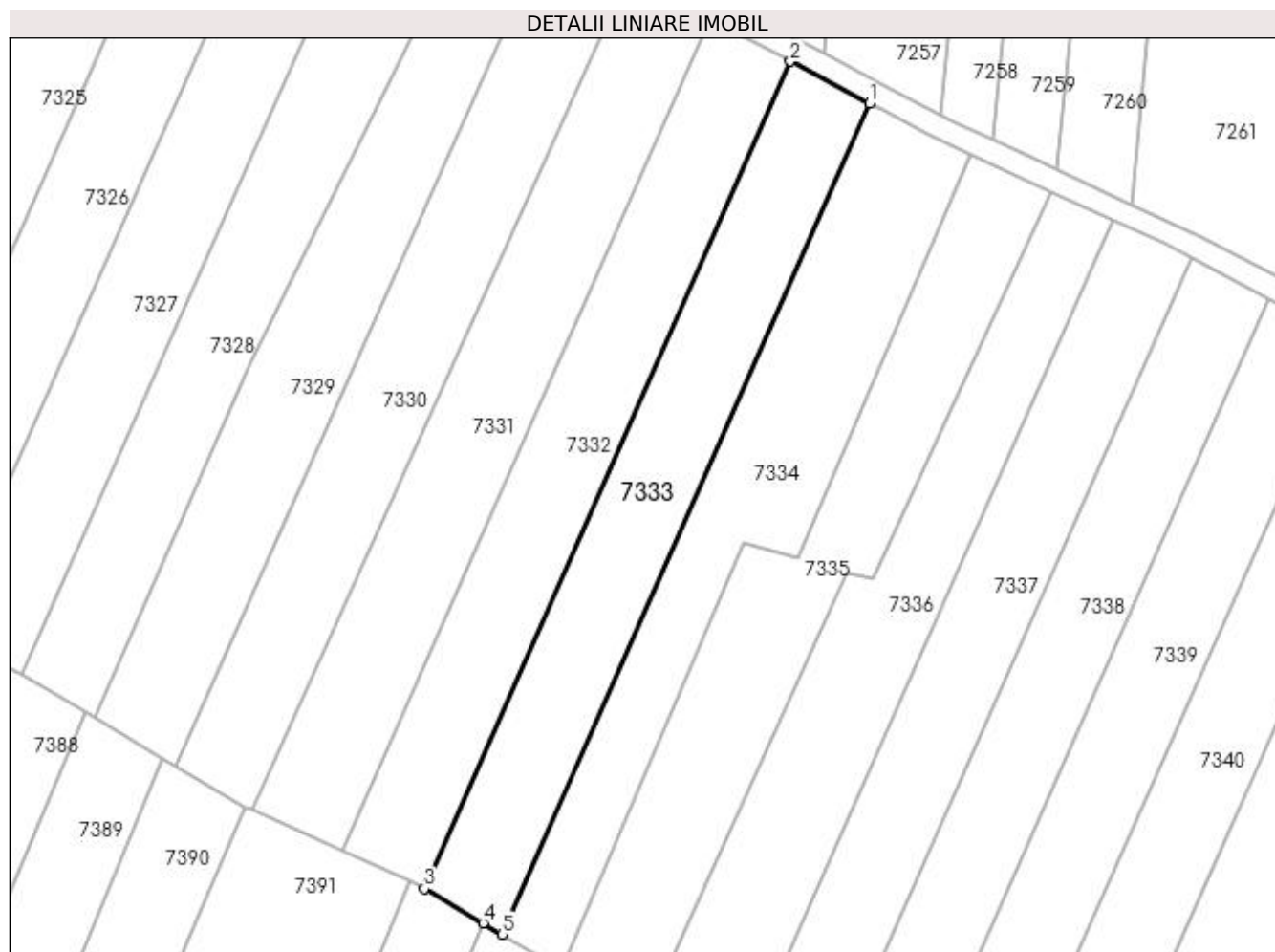
Inscrieri privind dezmembramintele dreptului de proprietate, drepturi reale de garanție și sarcini	Referințe
NU SUNT	

## Anexa Nr. 1 La Partea I

## Teren

Nr cadastral	Suprafața (mp)*	Observații / Referințe
	2.600	

\* Suprafața este determinată în planul de proiecție Stereo 70.



## Date referitoare la teren

Crt	Categorie folosință	Intravilan	Suprafața (mp)	Tarla	Parcelă	Nr. topo	Observații / Referințe
1	vie	NU	900	59/1	126	-	
2	arabil	NU	1.700	59/1	126	-	

## Lungime Segmente

1) Valorile lungimilor segmentelor sunt obținute din proiecție în plan.

Punct început	X / Y	Punct sfârșit	X / Y	Lungime segment (** (m)
1	427.190,402 296.450,077	2	427.176,157 296.457,581	16.1
2	427.176,157 296.457,581	3	427.110,79 296.309,917	161.486
3	427.110,79 296.309,917	4	427.121,295 296.303,738	12.187
4	427.121,295 296.303,738	5	427.124,727 296.301,719	3.982

Punct început	X / Y	Punct sfârşit	X / Y	Lungime segment (** (m)
5	427.124,727 296.301,719	1	427.190,402 296.450,077	162.245

\*\* Lungimile segmentelor sunt determinate în planul de proiecţie Stereo 70 şi sunt rotunjite la 1 milimetru.

\*\*\* Distanţa dintre puncte este formată din segmente cumulate ce sunt mai mici decât valoarea 1 milimetru.



**DATE DESPRE IMOBILUL NR. 7334**

Oficiul de Cadastru și Publicitate Imobiliară DOLJ  
Biroul de Cadastru și Publicitate Imobiliară Craiova

**A. Partea I. Descrierea imobilului**

TEREN Extravilan

Adresa: Jud. Dolj, T59/1, P127

Nr. Crt	Nr cadastral Nr. topografic	Suprafața* (mp)	Observații / Referințe
A1		2.600	Sector cadastral:18 Teren neimprejmuit;

**B. Partea II. Proprietari și acte**

Inscrieri privitoare la dreptul de proprietate și alte drepturi reale		Referințe
/		
Act Administrativ nr. TDP 869-9579, din 20/02/1997 emis de COMISIA JUDETEANA DOLJ (CERTIFICAT DE DECES SERIA D11 NR 664851);		
B1	Intabulare, drept de PROPRIETATE, dobandit prin Reconstituire, cota actuala 1/1, cota initiala 1/1 1) MIREA ILIE, LIPSĂ CNP 2) HARASTASAN IOANA, LIPSĂ CNP 3) PRISCHING TOMA DEFUNCT:Da	A1

**C. Partea III. SARCINI .**

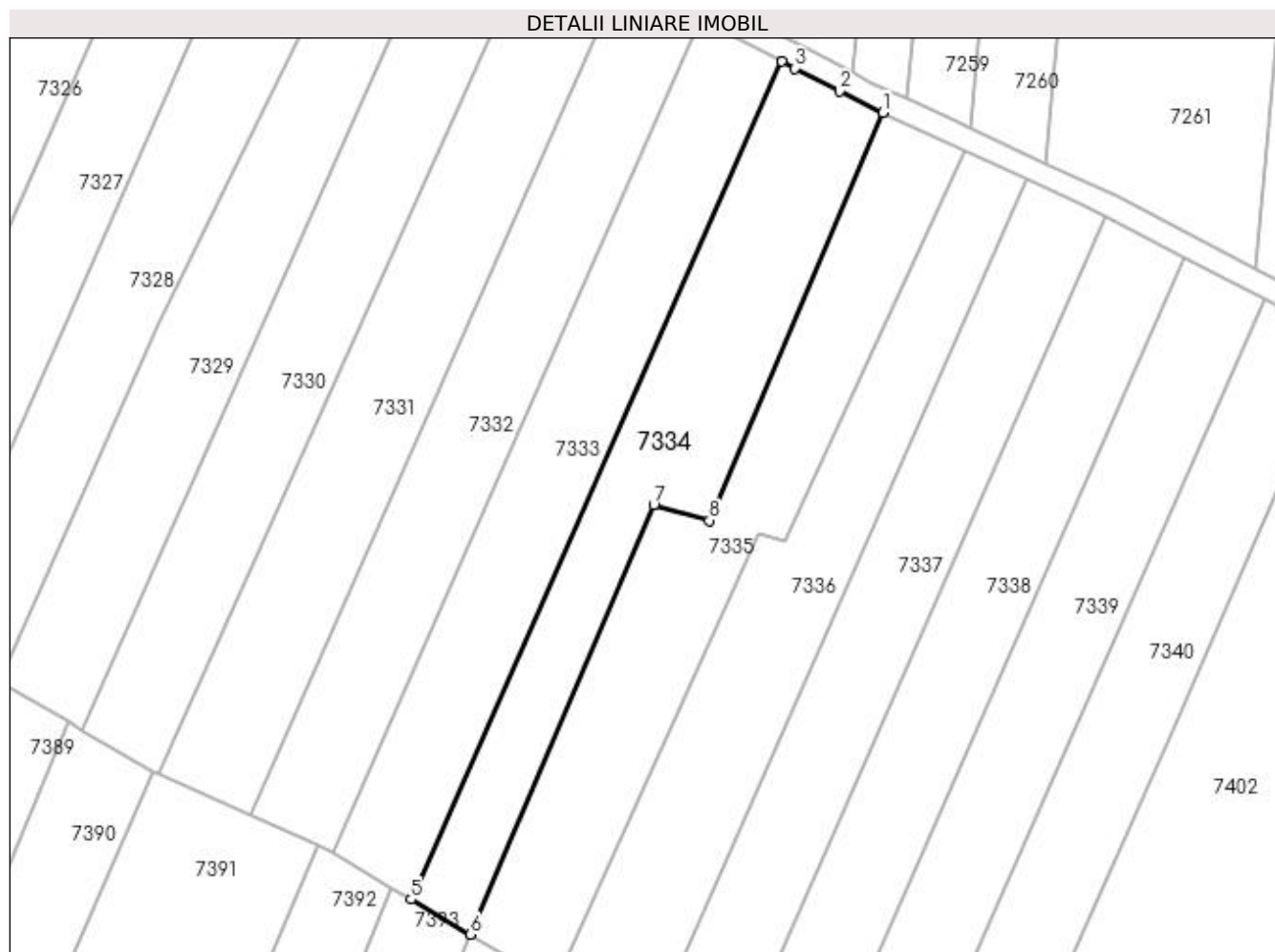
Inscrieri privind dezmembramintele dreptului de proprietate, drepturi reale de garanție și sarcini	Referințe
NU SUNT	

## Anexa Nr. 1 La Partea I

## Teren

Nr cadastral	Suprafața (mp)*	Observații / Referințe
	2.600	

\* Suprafața este determinată în planul de proiecție Stereo 70.



## Date referitoare la teren

Crt	Categorie folosință	Intra vilan	Suprafața (mp)	Tarla	Parcelă	Nr. topo	Observații / Referințe
1	arabil	NU	2.600	59/1	127	-	

## Lungime Segmente

1) Valorile lungimilor segmentelor sunt obținute din proiecție în plan.

Punct început	X / Y	Punct sfârșit	X / Y	Lungime segment (** (m)
1	427.208,348 296.441,032	2	427.200,61 296.444,815	8.614
2	427.200,61 296.444,815	3	427.192,697 296.448,868	8.89
3	427.192,697 296.448,868	4	427.190,402 296.450,077	2.594
4	427.190,402 296.450,077	5	427.124,727 296.301,719	162.245
5	427.124,727 296.301,719	6	427.135,238 296.295,536	12.194

Punct început	X / Y	Punct sfârşit	X / Y	Lungime segment (** (m)
6	427.135,238 296.295,536	7	427.167,714 296.371,559	82.669
7	427.167,714 296.371,559	8	427.177,572 296.368,793	10.238
8	427.177,572 296.368,793	1	427.208,348 296.441,032	78.521

\*\* Lungimile segmentelor sunt determinate în planul de proiecție Stereo 70 și sunt rotunjite la 1 milimetru.

\*\*\* Distanța dintre puncte este formată din segmente cumulate ce sunt mai mici decât valoarea 1 milimetru.





**DATE DESPRE IMOBILUL NR. 7335**

Oficiul de Cadastru și Publicitate Imobiliară DOLJ  
Biroul de Cadastru și Publicitate Imobiliară Craiova

**A. Partea I. Descrierea imobilului**

TEREN Extravilan

Adresa: Jud. Dolj, T59/1, P128

Nr. Crt	Nr cadastral Nr. topografic	Suprafața* (mp)	Observații / Referințe
A1		2.700	Sector cadastral:18 Teren neimprejmuit;

**B. Partea II. Proprietari și acte**

Inscrieri privitoare la dreptul de proprietate și alte drepturi reale	Referințe
/	
Act Administrativ nr. TDP 138-48411, din 11/07/1994 emis de COMISIA JUDETEANA DOLJ (CERTIFICAT DE DECES SERIA D10 NR 022701);	
B1	A1
Intabulare, drept de PROPRIETATE, dobandit prin Reconstituire, cota actuala 1/1, cota initiala 1/1	
1) COJOCARU NICOLAE DEFUNCT:Da	

**C. Partea III. SARCINI .**

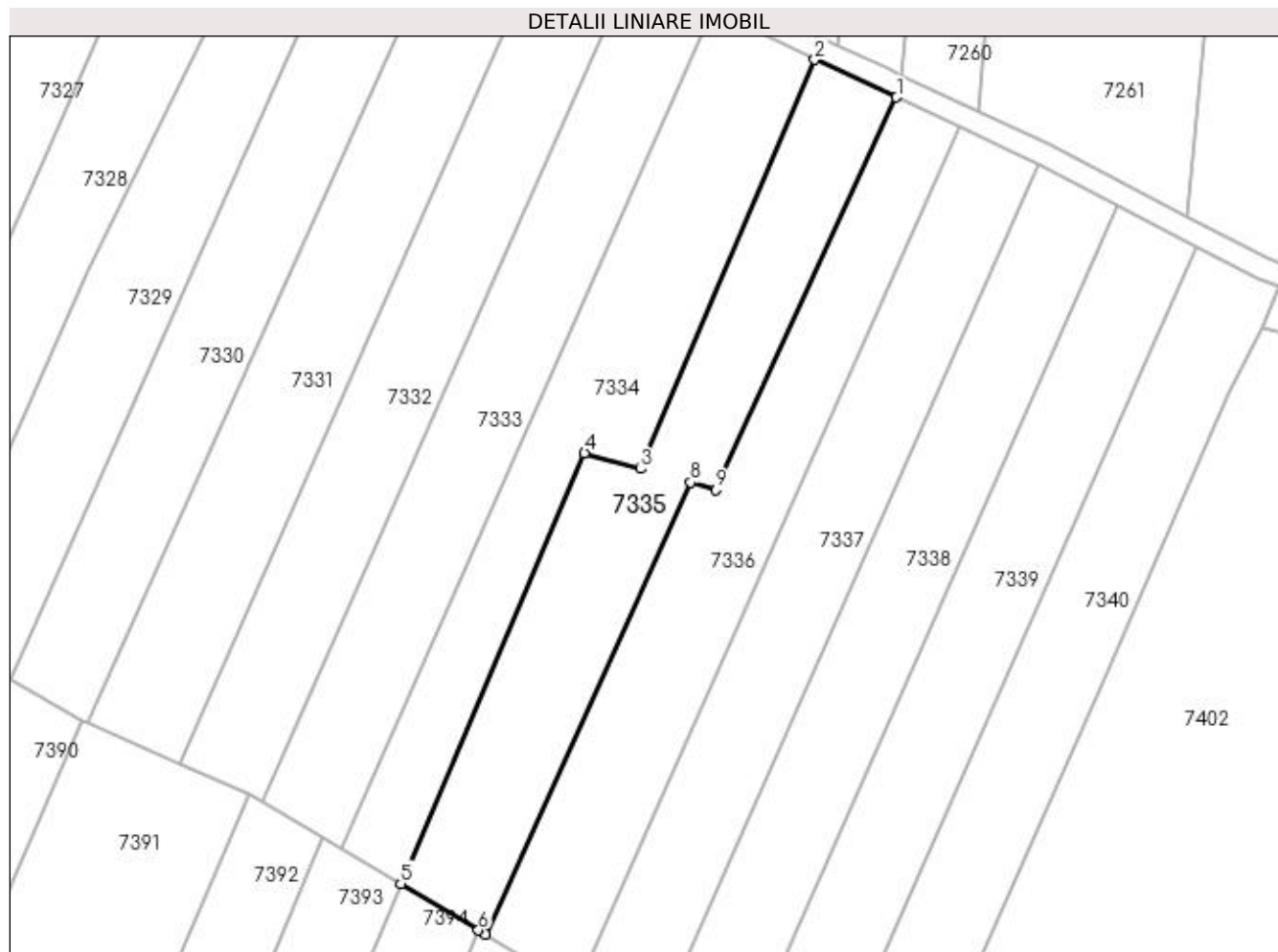
Inscrieri privind dezmembramintele dreptului de proprietate, drepturi reale de garanție și sarcini	Referințe
NU SUNT	

## Anexa Nr. 1 La Partea I

## Teren

Nr cadastral	Suprafața (mp)*	Observații / Referințe
	2.700	

\* Suprafața este determinată în planul de proiecție Stereo 70.



## Date referitoare la teren

Crt	Categorie folosință	Intra vilan	Suprafața (mp)	Tarla	Parcelă	Nr. topo	Observații / Referințe
1	vie	NU	1.553	59/1	128	-	IDENTIC CU T59
2	arabil	NU	1.147	59/1	128	-	IDENTIC CU T59

## Lungime Segmente

1) Valorile lungimilor segmentelor sunt obținute din proiecție în plan.

Punct început	X / Y	Punct sfârșit	X / Y	Lungime segment (** (m)
1	427.222,816 296.434,376	2	427.208,348 296.441,032	15.925
2	427.208,348 296.441,032	3	427.177,572 296.368,793	78.521
3	427.177,572 296.368,793	4	427.167,714 296.371,559	10.238
4	427.167,714 296.371,559	5	427.135,238 296.295,536	82.669

Punct început	X / Y	Punct sfârşit	X / Y	Lungime segment (** (m)
5	427.135,238 296.295,536	6	427.148,934 296.287,324	15.97
6	427.148,934 296.287,324	7	427.150,167 296.286,584	1.437
7	427.150,167 296.286,584	8	427.186,434 296.366,395	87.664
8	427.186,434 296.366,395	9	427.190,942 296.365,077	4.697
9	427.190,942 296.365,077	1	427.222,816 296.434,376	76.278

\*\* Lungimile segmentelor sunt determinate în planul de proiecție Stereo 70 și sunt rotunjite la 1 milimetru.

\*\*\* Distanța dintre puncte este formată din segmente cumulate ce sunt mai mici decât valoarea 1 milimetru.



**DATE DESPRE IMOBILUL NR. 7336**

Oficiul de Cadastru și Publicitate Imobiliară DOLJ  
Biroul de Cadastru și Publicitate Imobiliară Craiova

**A. Partea I. Descrierea imobilului**

TEREN Extravilan

Adresa: Jud. Dolj, T59/1, P129

Nr. Crt	Nr cadastral Nr. topografic	Suprafața* (mp)	Observații / Referințe
A1		2.600	Sector cadastral:18 Teren neimprejmuit;

**B. Partea II. Proprietari și acte**

Inscrieri privitoare la dreptul de proprietate și alte drepturi reale	Referințe
/	
Act Notarial nr. CM NR.61, din 03/04/2014 emis de BNP STEFANESCU FLORIANA (CM NR.178/2005);	
B1	A1
Intabulare, drept de PROPRIETATE, dobandit prin Succesiune, cota actuala 1/1, cota initiala 1/1 1) DUMITRU IRINA DANIELA	

**C. Partea III. SARCINI .**

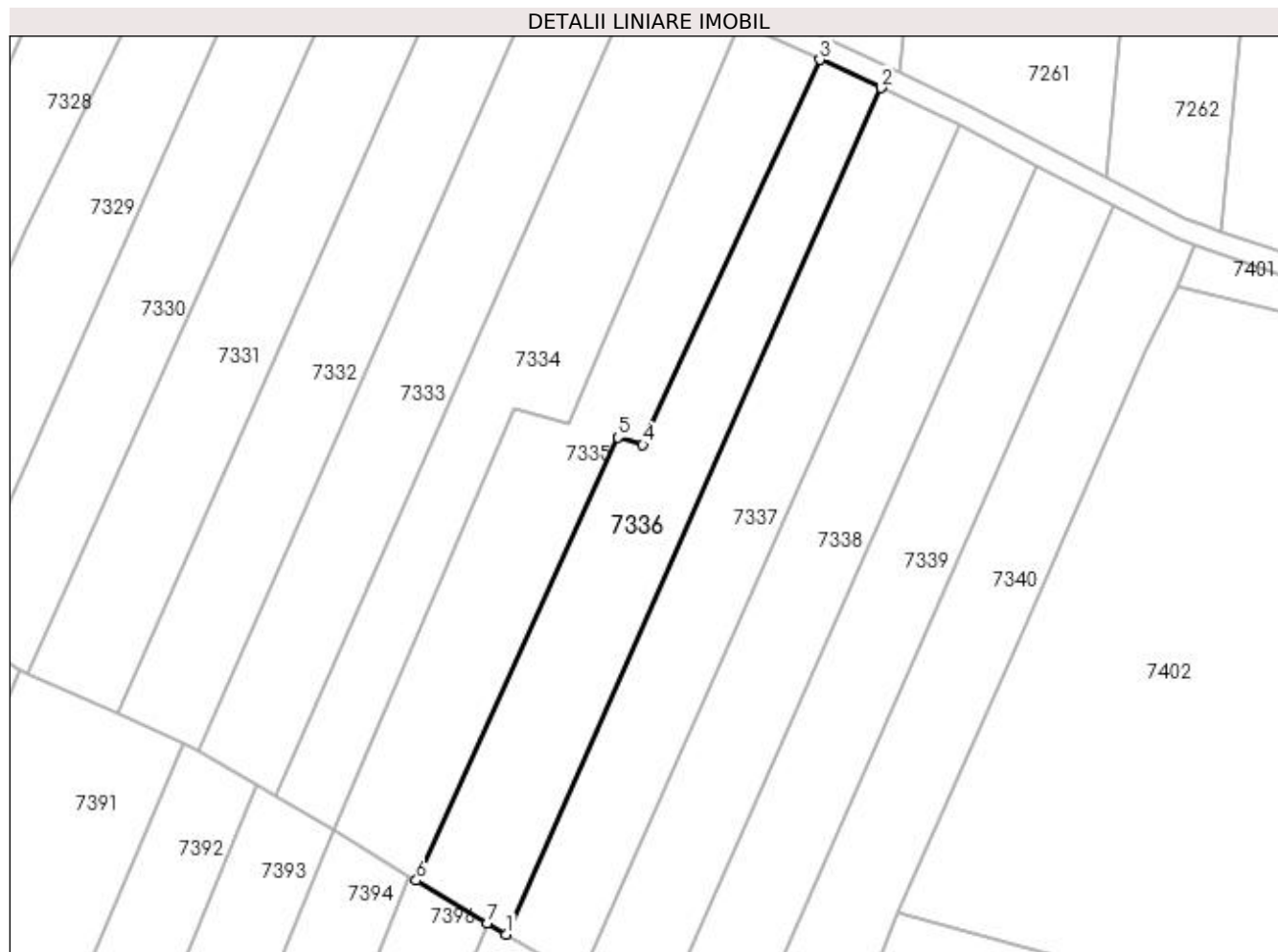
Inscrieri privind dezmembramintele dreptului de proprietate, drepturi reale de garanție și sarcini	Referințe
NU SUNT	

## Anexa Nr. 1 La Partea I

## Teren

Nr cadastral	Suprafața (mp)*	Observații / Referințe
	2.600	

\* Suprafața este determinată în planul de proiecție Stereo 70.



## Date referitoare la teren

Crt	Categorie folosință	Intra vilan	Suprafața (mp)	Tarla	Parcelă	Nr. topo	Observații / Referințe
1	vie	NU	1.634	59/1	129	-	
2	arabil	NU	966	59/1	129	-	

## Lungime Segmente

1) Valorile lungimilor segmentelor sunt obținute din proiecție în plan.

Punct început	X / Y	Punct sfârșit	X / Y	Lungime segment (** (m)
1	427.166,351 296.276,881	2	427.233,828 296.429,311	166.698
2	427.233,828 296.429,311	3	427.222,816 296.434,376	12.121
3	427.222,816 296.434,376	4	427.190,942 296.365,077	76.278
4	427.190,942 296.365,077	5	427.186,434 296.366,395	4.697

Punct început	X / Y	Punct sfârşit	X / Y	Lungime segment (** (m)
5	427.186,434 296.366,395	6	427.150,167 296.286,584	87.664
6	427.150,167 296.286,584	7	427.162,948 296.278,921	14.903
7	427.162,948 296.278,921	1	427.166,351 296.276,881	3.967

\*\* Lungimile segmentelor sunt determinate în planul de proiecție Stereo 70 și sunt rotunjite la 1 milimetru.

\*\*\* Distanța dintre puncte este formată din segmente cumulate ce sunt mai mici decât valoarea 1 milimetru.





**DATE DESPRE IMOBILUL NR. 7337**

Oficiul de Cadastru și Publicitate Imobiliară DOLJ  
Biroul de Cadastru și Publicitate Imobiliară Craiova

**A. Partea I. Descrierea imobilului**

TEREN Extravilan

Adresa: Jud. Dolj, T59/1, P130

Nr. Crt	Nr cadastral Nr. topografic	Suprafața* (mp)	Observații / Referințe
A1		2.600	Sector cadastral:18 Teren neimprejmuit;

**B. Partea II. Proprietari și acte**

Inscrieri privitoare la dreptul de proprietate și alte drepturi reale	Referințe
/	
Act Notarial nr. APV 24, din 10/01/2005 emis de BNP DEFTA EMIL (TDP 154-48411/04-08-1944);	
B1	A1
Intabulare, drept de PROPRIETATE, dobandit prin lesire Din Indiviziune, cota actuala 1/1, cota initiala 1/1 1) <b>STOICA VASILE</b> DEFUNCT:Da	

**C. Partea III. SARCINI .**

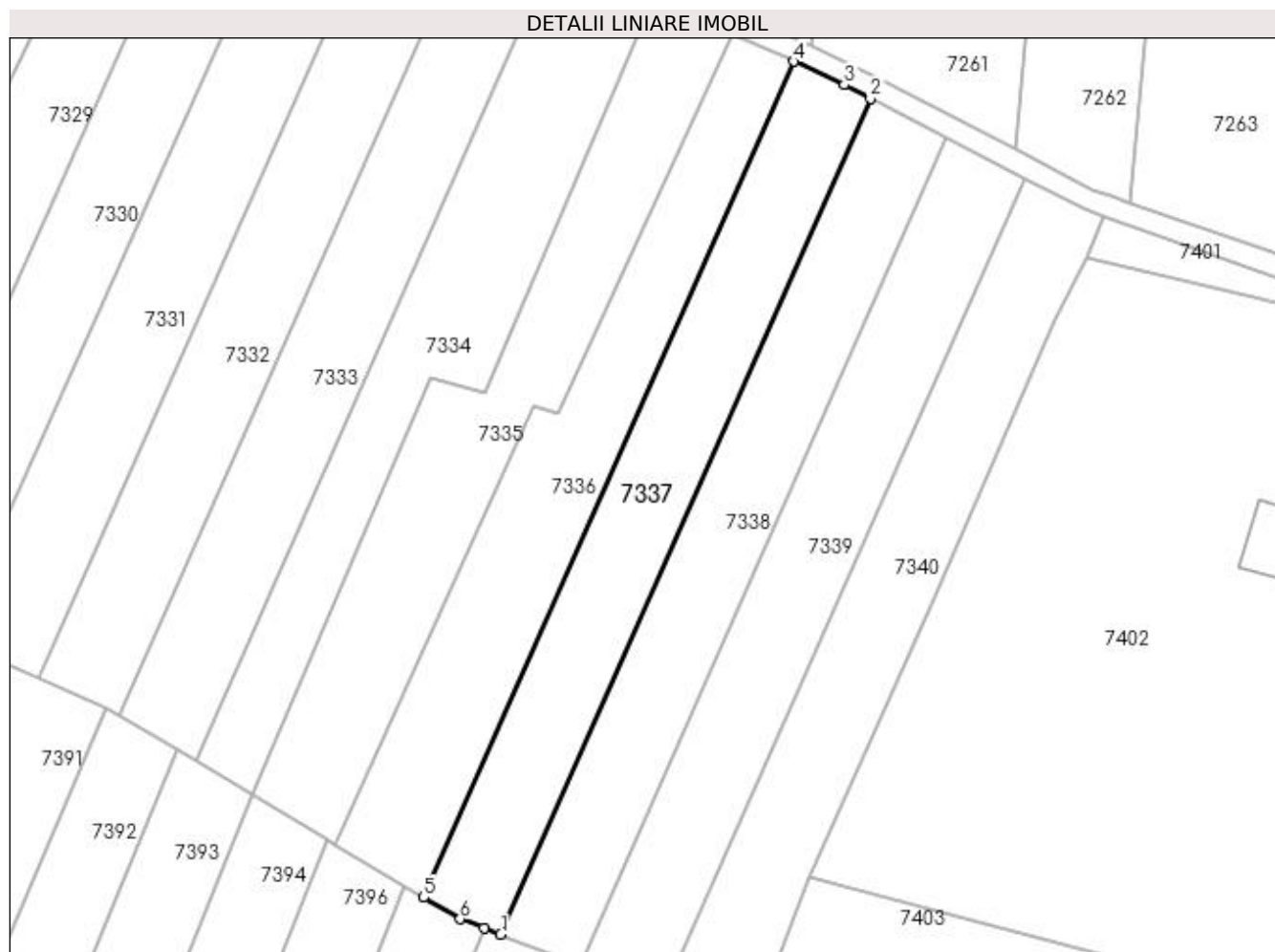
Inscrieri privind dezmembramintele dreptului de proprietate, drepturi reale de garanție și sarcini	Referințe
NU SUNT	

## Anexa Nr. 1 La Partea I

## Teren

Nr cadastral	Suprafața (mp)*	Observații / Referințe
	2.600	

\* Suprafața este determinată în planul de proiecție Stereo 70.



## Date referitoare la teren

Crt	Categorie folosință	Intravilan	Suprafața (mp)	Tarla	Parcelă	Nr. topo	Observații / Referințe
1	vie	NU	1.220	59/1	130	-	IDENTIC CU T59
2	arabil	NU	1.380	59/1	130	-	IDENTIC CU T59

## Lungime Segmente

1) Valorile lungimilor segmentelor sunt obținute din proiecție în plan.

Punct început	X / Y	Punct sfârșit	X / Y	Lungime segment (** (m)
1	427.180,382 296.270,147	2	427.247,855 296.422,567	166.687
2	427.247,855 296.422,567	3	427.243,054 296.425,067	5.412
3	427.243,054 296.425,067	4	427.233,828 296.429,311	10.156
4	427.233,828 296.429,311	5	427.166,351 296.276,881	166.698

Punct început	X / Y	Punct sfârşit	X / Y	Lungime segment (** (m)
5	427.166,351 296.276,881	6	427.172,966 296.272,914	7.714
6	427.172,966 296.272,914	7	427.177,341 296.271,281	4.67
7	427.177,341 296.271,281	1	427.180,382 296.270,147	3.245

\*\* Lungimile segmentelor sunt determinate în planul de proiecţie Stereo 70 şi sunt rotunjite la 1 milimetru.

\*\*\* Distanţa dintre puncte este formată din segmente cumulate ce sunt mai mici decât valoarea 1 milimetru.



**DATE DESPRE IMOBILUL NR. 7338**

Oficiul de Cadastru și Publicitate Imobiliară DOLJ  
Biroul de Cadastru și Publicitate Imobiliară Craiova

**A. Partea I. Descrierea imobilului**

TEREN Extravilan

Adresa: Jud. Dolj, T59/1, P131

Nr. Crt	Nr cadastral Nr. topografic	Suprafața* (mp)	Observații / Referințe
A1		2.600	Sector cadastral:18 Teren neimprejmuit;

**B. Partea II. Proprietari și acte**

Inscrieri privitoare la dreptul de proprietate și alte drepturi reale		Referințe
/		
Act Notarial nr. APV 4325, din 25/08/1998 emis de BNP GAGEATU ILIE (CERTIFICAT DE DECES SERIA DP NR 281369);		
B1	Intabulare, drept de PROPRIETATE, dobandit prin lesire Din Indiviziune, cota actuala 1/1, cota initiala 1/1 1) COMBEI ION DEFUNCT:Da	A1

**C. Partea III. SARCINI .**

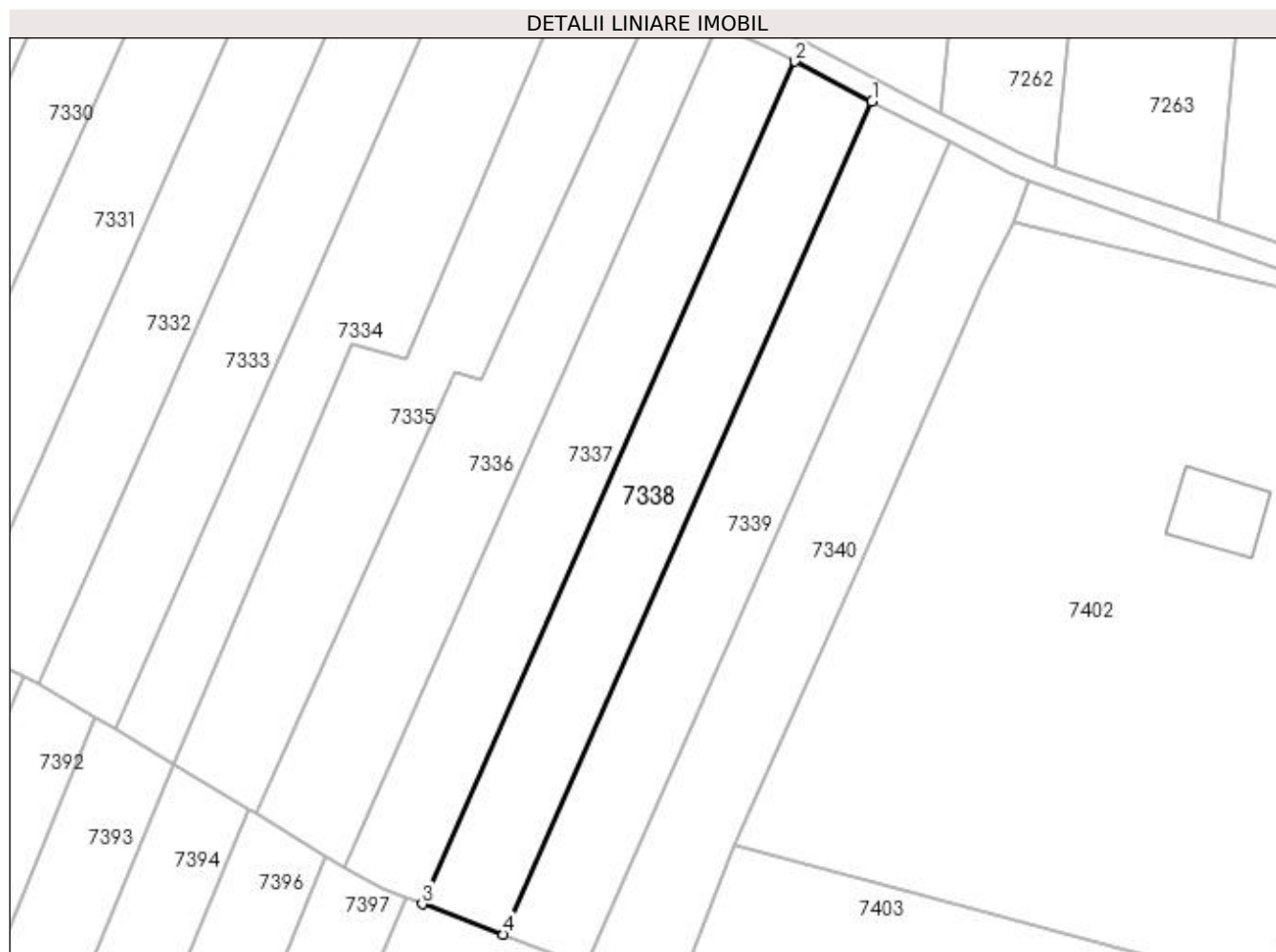
Inscrieri privind dezmembramintele dreptului de proprietate, drepturi reale de garanție și sarcini	Referințe
NU SUNT	

## Anexa Nr. 1 La Partea I

## Teren

Nr cadastral	Suprafața (mp)*	Observații / Referințe
	2.600	

\* Suprafața este determinată în planul de proiecție Stereo 70.



## Date referitoare la teren

Crt	Categorie folosință	Intravilan	Suprafața (mp)	Tarla	Parcelă	Nr. topo	Observații / Referințe
1	arabil	NU	2.600	59/1	131	-	

## Lungime Segmente

1) Valorile lungimilor segmentelor sunt obținute din proiecție în plan.

Punct început	X / Y	Punct sfârșit	X / Y	Lungime segment (** (m)
1	427.261,798 296.415,307	2	427.247,855 296.422,567	15.72
2	427.247,855 296.422,567	3	427.180,382 296.270,147	166.687
3	427.180,382 296.270,147	4	427.195,106 296.264,652	15.717
4	427.195,106 296.264,652	1	427.261,798 296.415,307	164.757

**\*\* Lungimile segmentelor sunt determinate în planul de proiecție Stereo 70 și sunt rotunjite la 1 milimetru.**

**\*\*\* Distanța dintre puncte este formată din segmente cumulate ce sunt mai mici decât valoarea 1 milimetru.**





**DATE DESPRE IMOBILUL NR. 7339**

Oficiul de Cadastru și Publicitate Imobiliară DOLJ  
Biroul de Cadastru și Publicitate Imobiliară Craiova

**A. Partea I. Descrierea imobilului**

TEREN Extravilan

Adresa: Jud. Dolj, T59/1, P132

Nr. Crt	Nr cadastral Nr. topografic	Suprafața* (mp)	Observații / Referințe
A1		2.600	Sector cadastral:18 Teren neimprejmuit;

**B. Partea II. Proprietari și acte**

Inscrieri privitoare la dreptul de proprietate și alte drepturi reale		Referințe
/		
Act Administrativ nr. TDP 692-48675, din 31/01/1996 emis de COMISIA JUDETEANA DOLJ (CERTIFICAT DE DECES SERIA DC NR 675826);		
B1	Intabulare, drept de PROPRIETATE, dobandit prin Reconstituire, cota actuala 1/1, cota initiala 1/1 1) <b>BALA ECATERINA</b> , LIPSĂ CNP DEFUNCT:Da	A1

**C. Partea III. SARCINI .**

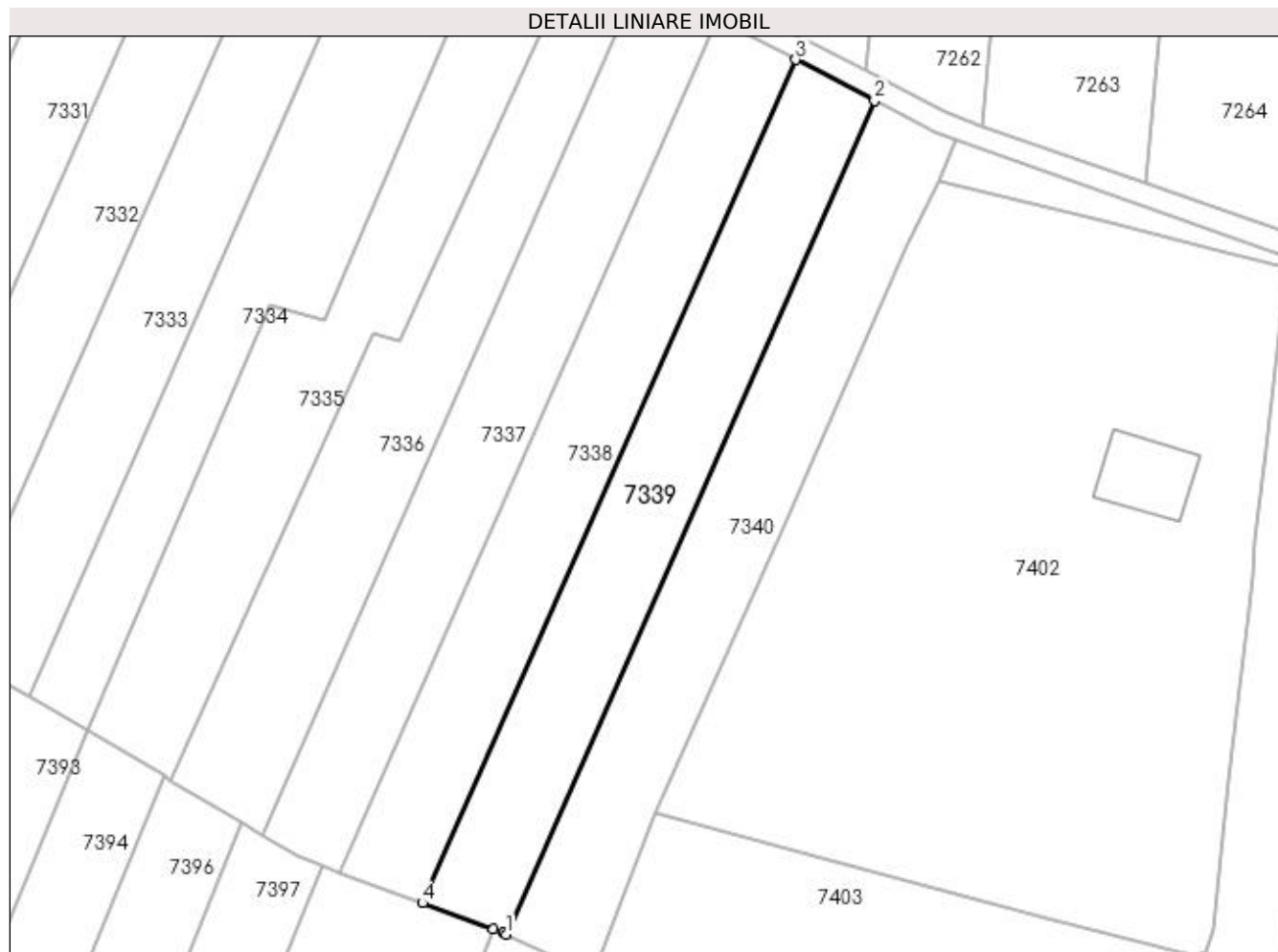
Inscrieri privind dezmembramintele dreptului de proprietate, drepturi reale de garanție și sarcini	Referințe
NU SUNT	

## Anexa Nr. 1 La Partea I

## Teren

Nr cadastral	Suprafața (mp)*	Observații / Referințe
	2.600	

\* Suprafața este determinată în planul de proiecție Stereo 70.



## Date referitoare la teren

Crt	Categorie folosință	Intravilan	Suprafața (mp)	Tarla	Parcelă	Nr. topo	Observații / Referințe
1	arabil	NU	2.600	59/1	132	-	

## Lungime Segmente

1) Valorile lungimilor segmentelor sunt obținute din proiecție în plan.

Punct început	X / Y	Punct sfârșit	X / Y	Lungime segment (** (m)
1	427.209,989 296.259,054	2	427.275,907 296.407,962	162.846
2	427.275,907 296.407,962	3	427.261,798 296.415,307	15.907
3	427.261,798 296.415,307	4	427.195,106 296.264,652	164.757
4	427.195,106 296.264,652	5	427.207,783 296.259,922	13.53
5	427.207,783 296.259,922	6	427.209,533 296.259,268	1.868

Punct început	X / Y	Punct sfârșit	X / Y	Lungime segment (** (m)
6	427.209,533 296.259,268	1	427.209,989 296.259,054	0.504

\*\* Lungimile segmentelor sunt determinate în planul de proiecție Stereo 70 și sunt rotunjite la 1 milimetru.

\*\*\* Distanța dintre puncte este formată din segmente cumulate ce sunt mai mici decât valoarea 1 milimetru.



**DATE DESPRE IMOBILUL NR. 7340**

Oficiul de Cadastru și Publicitate Imobiliară DOLJ  
Biroul de Cadastru și Publicitate Imobiliară Craiova

**A. Partea I. Descrierea imobilului**

TEREN Extravilan

Adresa: Jud. Dolj, T59/1, P133

Nr. Crt	Nr cadastral Nr. topografic	Suprafața* (mp)	Observații / Referințe
A1		2.600	Sector cadastral:18 Teren neimprejmuit;

**B. Partea II. Proprietari și acte**

Inscrieri privitoare la dreptul de proprietate și alte drepturi reale	Referințe
/	
Act Administrativ nr. TDP 10702, din 17/08/2008 emis de COMISIA JUDETEANA DOLJ;	
B1	A1
Intabulare, drept de PROPRIETATE, dobândit prin Reconstituire, cota actuala 1/1, cota initiala 1/1 1) STOICA CONSTANTIN, LIPSĂ CNP	

**C. Partea III. SARCINI .**

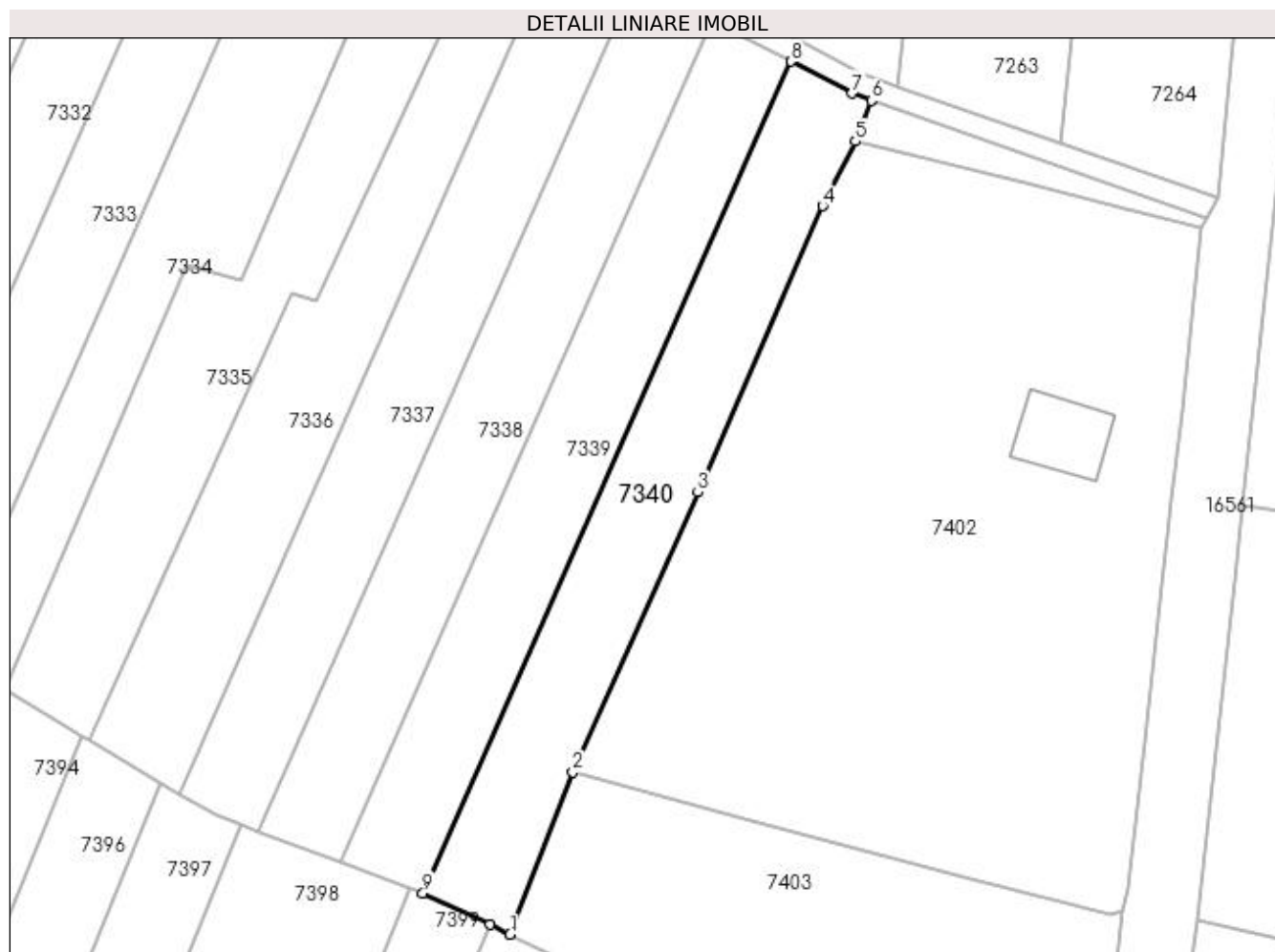
Inscrieri privind dezmembramintele dreptului de proprietate, drepturi reale de garanție și sarcini	Referințe
NU SUNT	

## Anexa Nr. 1 La Partea I

## Teren

Nr cadastral	Suprafața (mp)*	Observații / Referințe
	2.600	

\* Suprafața este determinată în planul de proiecție Stereo 70.



## Date referitoare la teren

Crt	Categorie folosință	Intra vilan	Suprafața (mp)	Tarla	Parcelă	Nr. topo	Observații / Referințe
1	arabil	NU	2.600	59/1	133	-	

## Lungime Segmente

1) Valorile lungimilor segmentelor sunt obținute din proiecție în plan.

Punct început	X / Y	Punct sfârșit	X / Y	Lungime segment (** (m)
1	427.225,613 296.251,691	2	427.236,849 296.280,766	31.171
2	427.236,849 296.280,766	3	427.259,225 296.330,836	54.842
3	427.259,225 296.330,836	4	427.281,55 296.382,086	55.901
4	427.281,55 296.382,086	5	427.287,439 296.393,667	12.992
5	427.287,439 296.393,667	6	427.290,291 296.400,938	7.81

Punct început	X / Y	Punct sfârșit	X / Y	Lungime segment (** (m)
6	427.290,291 296.400,938	7	427.286,869 296.402,254	3.666
7	427.286,869 296.402,254	8	427.275,907 296.407,962	12.359
8	427.275,907 296.407,962	9	427.209,989 296.259,054	162.846
9	427.209,989 296.259,054	10	427.221,957 296.253,414	13.23
10	427.221,957 296.253,414	1	427.225,613 296.251,691	4.042

\*\* Lungimile segmentelor sunt determinate în planul de proiecție Stereo 70 și sunt rotunjite la 1 milimetru.

\*\*\* Distanța dintre puncte este formată din segmente cumulate ce sunt mai mici decât valoarea 1 milimetru.





**DATE DESPRE IMOBILUL NR. 7341**

Oficiul de Cadastru și Publicitate Imobiliară DOLJ  
Biroul de Cadastru și Publicitate Imobiliară Craiova

**A. Partea I. Descrierea imobilului**

TEREN Extravilan

Adresa: Jud. Dolj, T59/1, P62

Nr. Crt	Nr cadastral Nr. topografic	Suprafața* (mp)	Observații / Referințe
A1		1.400	Sector cadastral:18 Teren neimprejmuit;

**B. Partea II. Proprietari și acte**

Inscrieri privitoare la dreptul de proprietate și alte drepturi reale	Referințe
/	
Act Notarial nr. CM NR.18, din 11/03/2020 emis de BNP FLORICEL MIHAI MARIAN;	
B1	A1
Intabulare, drept de PROPRIETATE, dobandit prin Succesiune, cota actuala 1/1, cota initiala 1/1 1) LEOVEANU ILIANA MIHAELA	

**C. Partea III. SARCINI .**

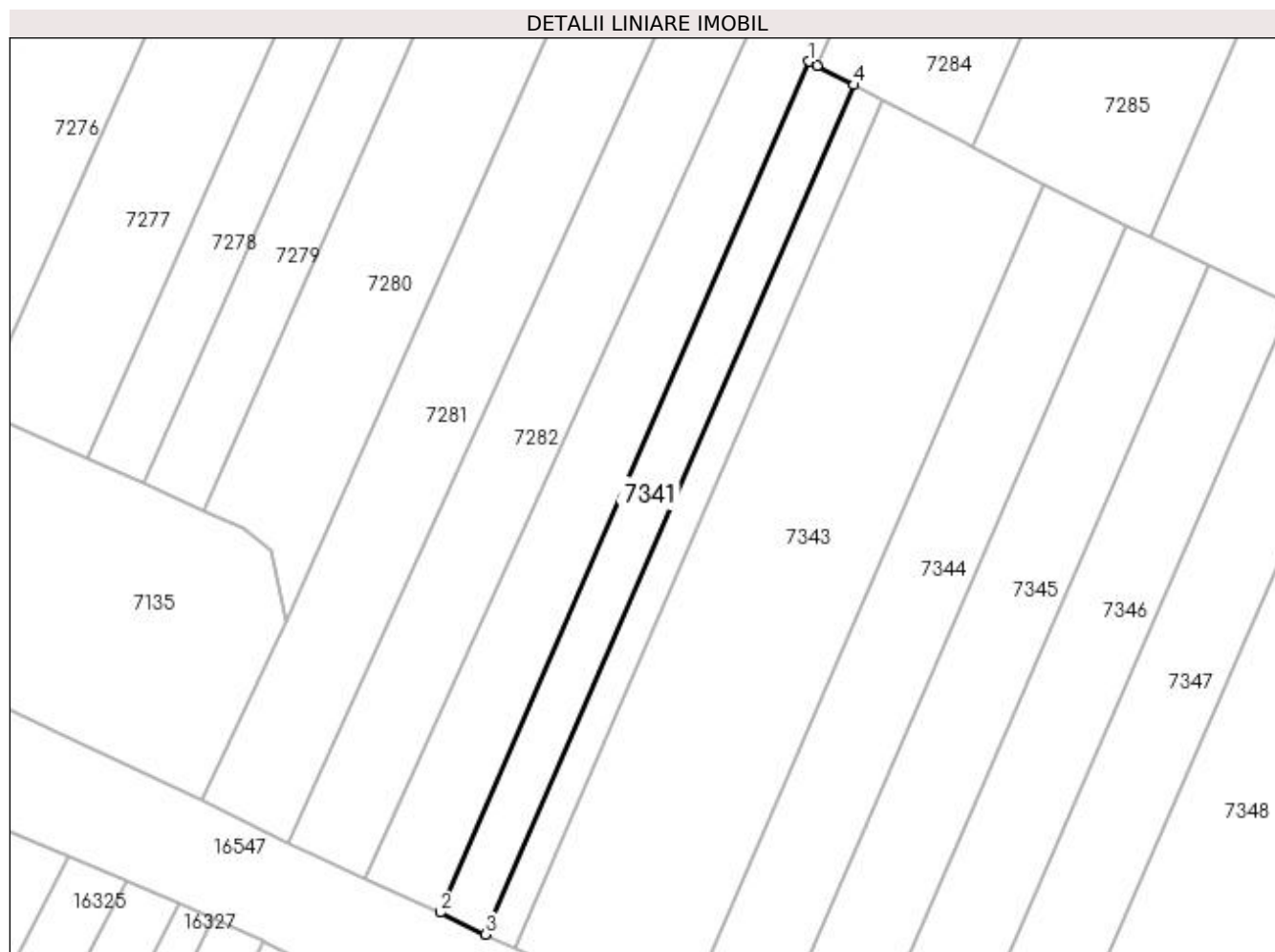
Inscrieri privind dezmembramintele dreptului de proprietate, drepturi reale de garanție și sarcini	Referințe
NU SUNT	

## Anexa Nr. 1 La Partea I

## Teren

Nr cadastral	Suprafața (mp)*	Observații / Referințe
	1.400	

\* Suprafața este determinată în planul de proiecție Stereo 70.



## Date referitoare la teren

Crt	Categorie folosință	Intra vilan	Suprafața (mp)	Tarla	Parcelă	Nr. topo	Observații / Referințe
1	arabil	NU	1.400	59/1	62	-	

## Lungime Segmente

1) Valorile lungimilor segmentelor sunt obținute din proiecție în plan.

Punct început	X / Y	Punct sfârșit	X / Y	Lungime segment (** (m)
1	426.240,775 296.746,398	2	426.176,899 296.599,217	160.444
2	426.176,899 296.599,217	3	426.184,784 296.595,448	8.74
3	426.184,784 296.595,448	4	426.248,54 296.742,352	160.143
4	426.248,54 296.742,352	5	426.242,166 296.745,673	7.187
5	426.242,166 296.745,673	1	426.240,775 296.746,398	1.569

**\*\* Lungimile segmentelor sunt determinate în planul de proiecție Stereo 70 și sunt rotunjite la 1 milimetru.**

**\*\*\* Distanța dintre puncte este formată din segmente cumulate ce sunt mai mici decât valoarea 1 milimetru.**



**DATE DESPRE IMOBILUL NR. 7342**

Oficiul de Cadastru și Publicitate Imobiliară DOLJ  
Biroul de Cadastru și Publicitate Imobiliară Craiova

**A. Partea I. Descrierea imobilului**

TEREN Extravilan

Adresa: Jud. Dolj, T59/1, P60

Nr. Crt	Nr cadastral Nr. topografic	Suprafața* (mp)	Observații / Referințe
A1		900	Sector cadastral:18 Teren neimprejmuț;

**B. Partea II. Proprietari și acte**

Inscrieri privitoare la dreptul de proprietate și alte drepturi reale		Referințe
/		
Act Administrativ nr. TDP 3327, din 23/06/2005 emis de COMISIA JUDETEANA DOLJ (CERTIFICAT DE DECES D10 NR.023135);		
B1	Intabulare, drept de PROPRIETATE, dobandit prin Reconstituire, cota actuala 1/1, cota initiala 1/1 1) ILIESCU AURELIA DEFUNCT:Da 2) STANCU ELENA, LIPSĂ CNP 3) ROVINARU MARIA, LIPSĂ CNP	A1

**C. Partea III. SARCINI .**

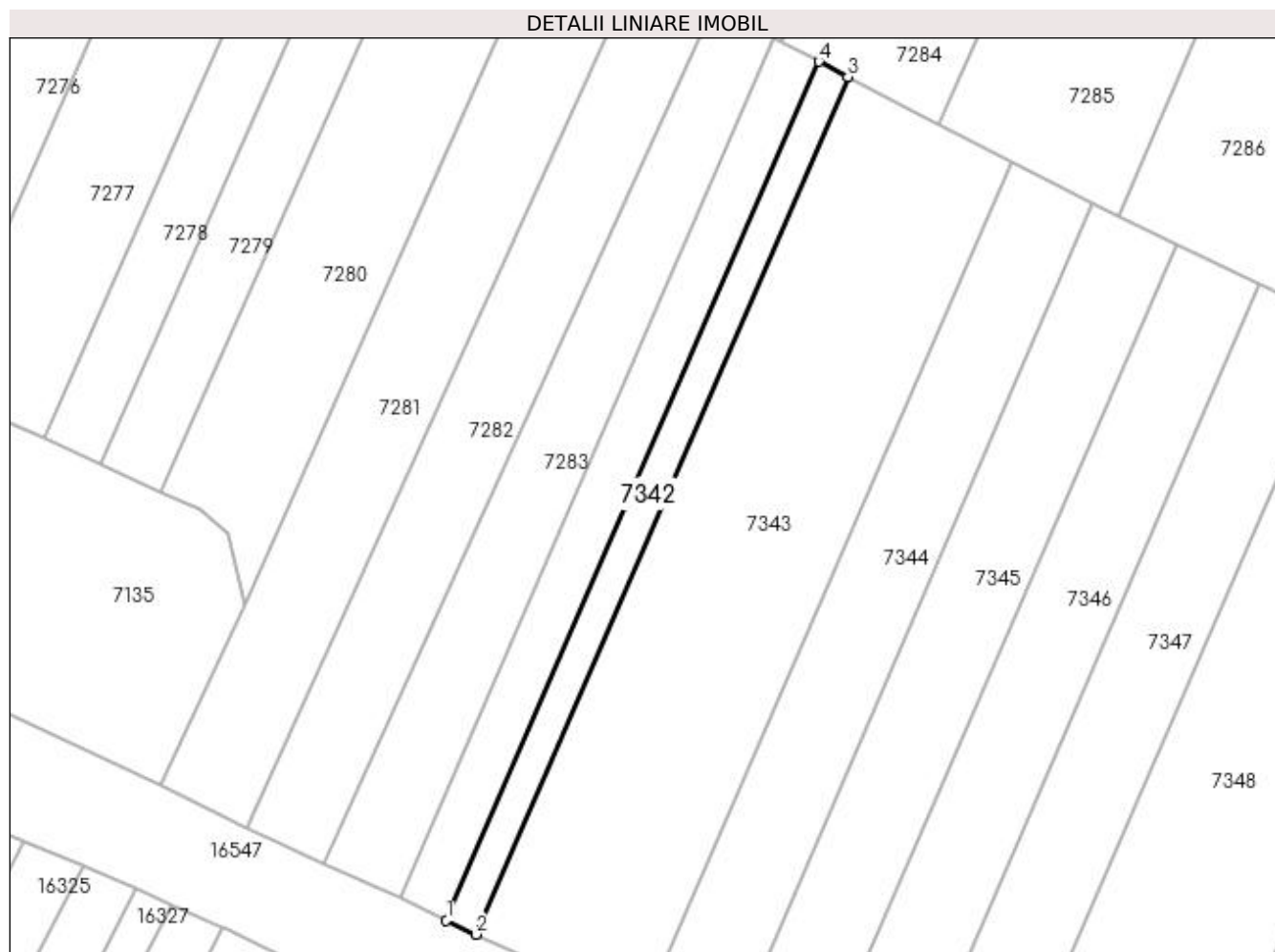
Inscrieri privind dezmembramintele dreptului de proprietate, drepturi reale de garanție și sarcini	Referințe
NU SUNT	

## Anexa Nr. 1 La Partea I

## Teren

Nr cadastral	Suprafața (mp)*	Observații / Referințe
	900	

\* Suprafața este determinată în planul de proiecție Stereo 70.



## Date referitoare la teren

Crt	Categorie folosință	Intra vilan	Suprafața (mp)	Tarla	Parcelă	Nr. topo	Observații / Referințe
1	arabil	NU	900	59/1	60	-	

## Lungime Segmente

1) Valorile lungimilor segmentelor sunt obținute din proiecție în plan.

Punct început	X / Y	Punct sfârșit	X / Y	Lungime segment (** (m)
1	426.184,784 296.595,448	2	426.189,861 296.593,02	5.627
2	426.189,861 296.593,02	3	426.253,539 296.739,747	159.949
3	426.253,539 296.739,747	4	426.248,54 296.742,352	5.638
4	426.248,54 296.742,352	1	426.184,784 296.595,448	160.143

**\*\* Lungimile segmentelor sunt determinate în planul de proiecție Stereo 70 și sunt rotunjite la 1 milimetru.**

**\*\*\* Distanța dintre puncte este formată din segmente cumulate ce sunt mai mici decât valoarea 1 milimetru.**





**DATE DESPRE IMOBILUL NR. 7343**

Oficiul de Cadastru și Publicitate Imobiliară DOLJ  
Biroul de Cadastru și Publicitate Imobiliară Craiova

**A. Partea I. Descrierea imobilului**

TEREN Extravilan

Adresa: Jud. Dolj, T59/1, P59

Nr. Crt	Nr cadastral Nr. topografic	Suprafața* (mp)	Observații / Referințe
A1		5.000	Sector cadastral:18 Teren neimprejmuit;

**B. Partea II. Proprietari și acte**

Inscrieri privitoare la dreptul de proprietate și alte drepturi reale	Referințe
/	
Act Administrativ nr. TDP 1088-44825, din 06/05/1997 emis de COMISIA JUDETEANA DOLJ;	
B1	A1
Intabulare, drept de PROPRIETATE, dobândit prin Reconstituire, cota actuala 1/1, cota initiala 1/1 1) ILIE SILVIA, LIPSĂ CNP	

**C. Partea III. SARCINI .**

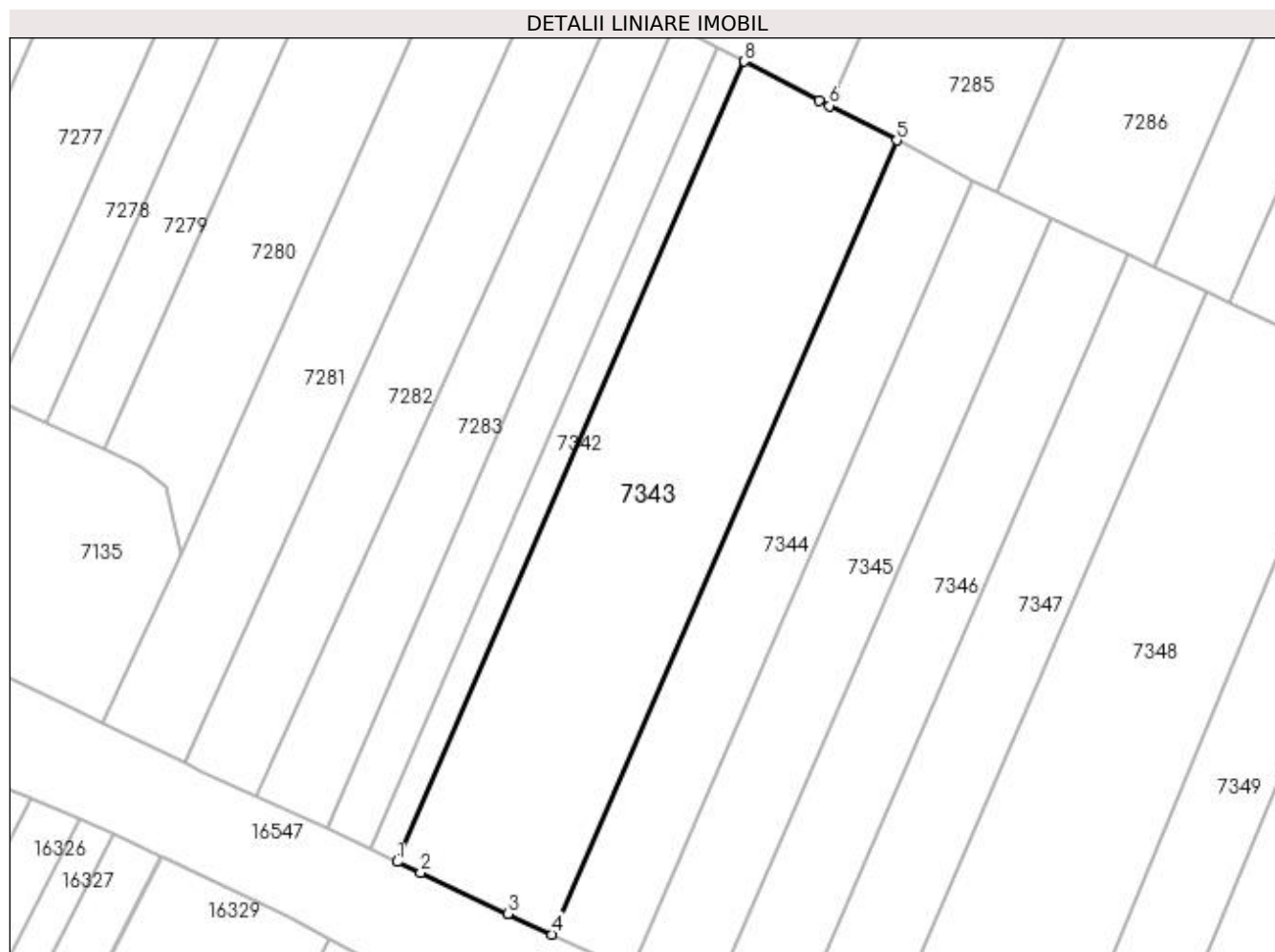
Inscrieri privind dezmembramintele dreptului de proprietate, drepturi reale de garanție și sarcini	Referințe
NU SUNT	

## Anexa Nr. 1 La Partea I

## Teren

Nr cadastral	Suprafața (mp)*	Observații / Referințe
	5.000	

\* Suprafața este determinată în planul de proiecție Stereo 70.



## Date referitoare la teren

Crt	Categorie folosință	Intra vilan	Suprafața (mp)	Tarla	Parcelă	Nr. topo	Observații / Referințe
1	arabil	NU	5.000	59/1	59	-	

## Lungime Segmente

1) Valorile lungimilor segmentelor sunt obținute din proiecție în plan.

Punct început	X / Y	Punct sfârșit	X / Y	Lungime segment (** (m)
1	426.189,861 296.593,02	2	426.194,135 296.590,977	4.738
2	426.194,135 296.590,977	3	426.210,181 296.583,495	17.705
3	426.210,181 296.583,495	4	426.218,292 296.579,7	8.955
4	426.218,292 296.579,7	5	426.281,469 296.725,27	158.688
5	426.281,469 296.725,27	6	426.269,158 296.731,619	13.852

Punct început	X / Y	Punct sfârşit	X / Y	Lungime segment (** (m)
6	426.269,158 296.731,619	7	426.267,226 296.732,615	2.174
7	426.267,226 296.732,615	8	426.253,539 296.739,747	15.433
8	426.253,539 296.739,747	1	426.189,861 296.593,02	159.949

\*\* Lungimile segmentelor sunt determinate în planul de proiecție Stereo 70 și sunt rotunjite la 1 milimetru.

\*\*\* Distanța dintre puncte este formată din segmente cumulate ce sunt mai mici decât valoarea 1 milimetru.



**DATE DESPRE IMOBILUL NR. 7344**

Oficiul de Cadastru și Publicitate Imobiliară DOLJ  
Biroul de Cadastru și Publicitate Imobiliară Craiova

**A. Partea I. Descrierea imobilului**

TEREN Extravilan

Adresa: Jud. Dolj, T59/1, P57

Nr. Crt	Nr cadastral Nr. topografic	Suprafața* (mp)	Observații / Referințe
A1		2.500	Sector cadastral:18 Teren neimprejmuit;

**B. Partea II. Proprietari și acte**

Inscrieri privitoare la dreptul de proprietate și alte drepturi reale	Referințe
/	
Act Notarial nr. APV NR.1566, din 10/05/2013 emis de BNP ILIE LAPADATU (CM NR133/10-05-2013);	
B1	A1
Intabulare, drept de PROPRIETATE, dobandit prin lesire Din Indiviziune, cota actuala 1/1, cota initiala 1/1 1) FLOREA VIOREL DANIEL	

**C. Partea III. SARCINI .**

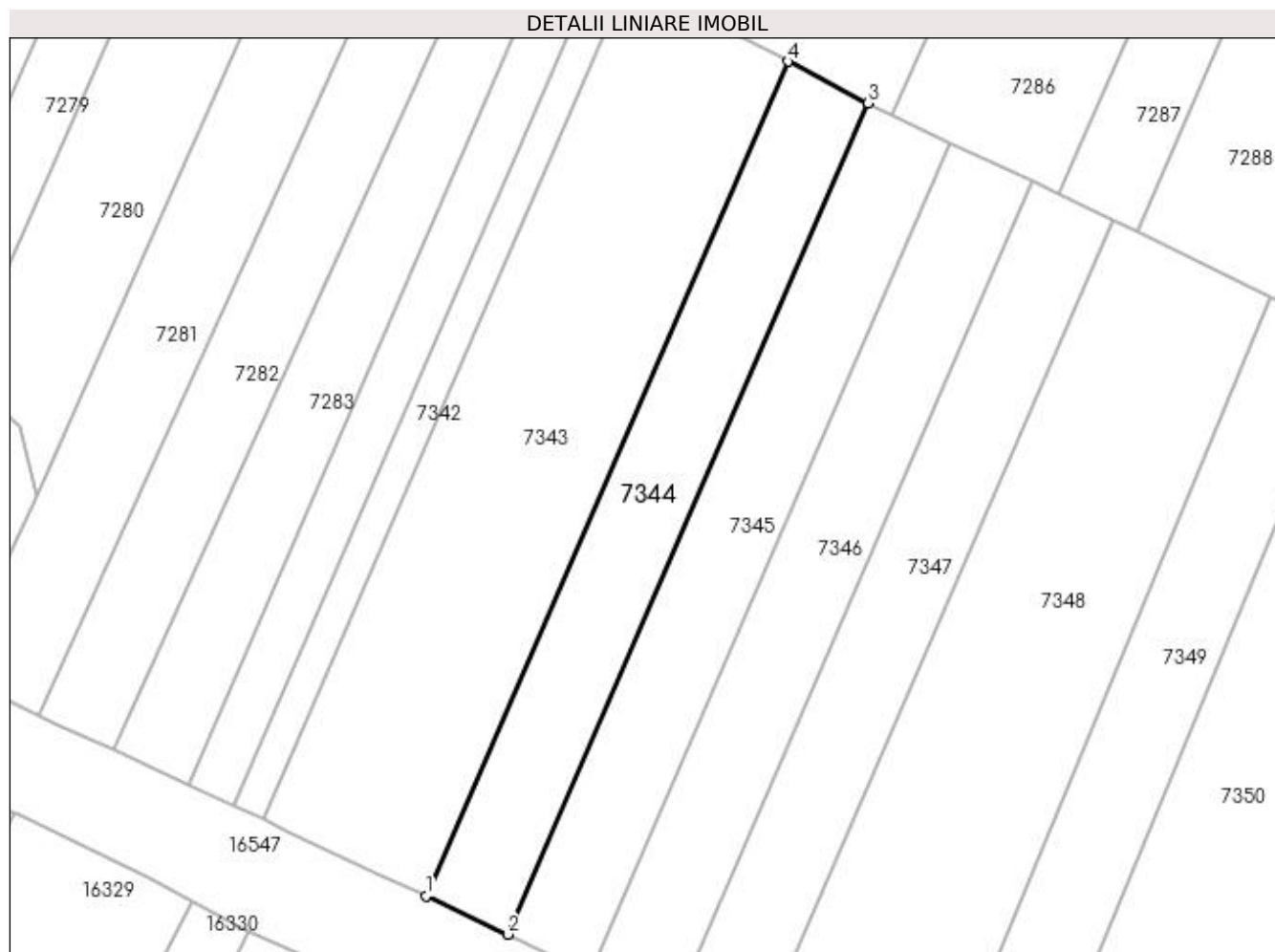
Inscrieri privind dezmembramintele dreptului de proprietate, drepturi reale de garanție și sarcini	Referințe
NU SUNT	

## Anexa Nr. 1 La Partea I

## Teren

Nr cadastral	Suprafața (mp)*	Observații / Referințe
	2.500	

\* Suprafața este determinată în planul de proiecție Stereo 70.



## Date referitoare la teren

Crt	Categorie folosință	Intra vilan	Suprafața (mp)	Tarla	Parcelă	Nr. topo	Observații / Referințe
1	arabil	NU	2.500	59/1	57	-	

## Lungime Segmente

1) Valorile lungimilor segmentelor sunt obținute din proiecție în plan.

Punct început	X / Y	Punct sfârșit	X / Y	Lungime segment (** (m)
1	426.218,292 296.579,7	2	426.232,595 296.573,008	15.791
2	426.232,595 296.573,008	3	426.295,516 296.717,988	158.045
3	426.295,516 296.717,988	4	426.281,469 296.725,27	15.822
4	426.281,469 296.725,27	1	426.218,292 296.579,7	158.688

**\*\* Lungimile segmentelor sunt determinate în planul de proiecție Stereo 70 și sunt rotunjite la 1 milimetru.**

**\*\*\* Distanța dintre puncte este formată din segmente cumulate ce sunt mai mici decât valoarea 1 milimetru.**





**DATE DESPRE IMOBILUL NR. 7345**

Oficiul de Cadastru și Publicitate Imobiliară DOLJ  
Biroul de Cadastru și Publicitate Imobiliară Craiova

**A. Partea I. Descrierea imobilului**

TEREN Extravilan

Adresa: Jud. Dolj, T59/1, P56

Nr. Crt	Nr cadastral Nr. topografic	Suprafața* (mp)	Observații / Referințe
A1		2.500	Sector cadastral:18 Teren neimprejmuit;

**B. Partea II. Proprietari și acte**

Inscrieri privitoare la dreptul de proprietate și alte drepturi reale		Referințe
/		
Act Notarial nr. CM NR.261, din 27/11/2006 emis de BNP ANDREI TOMITA;		
B1	Intabulare, drept de PROPRIETATE, dobandit prin Succesiune, cota actuala 1/2, cota initiala 1/1 1) <b>PAPUC ELENA</b>	A1
Act Administrativ nr. TDP 207-42780, din 06/02/1995 emis de COMISIA JUDETEANA DOLJ (CERTIFICAT DE DECES DZ NR.641370);		
B2	Intabulare, drept de PROPRIETATE, dobandit prin Reconstituire, cota actuala 1/2, cota initiala 1/1 1) <b>PAPUC PETRE DEFUNCT:Da</b>	A1

**C. Partea III. SARCINI .**

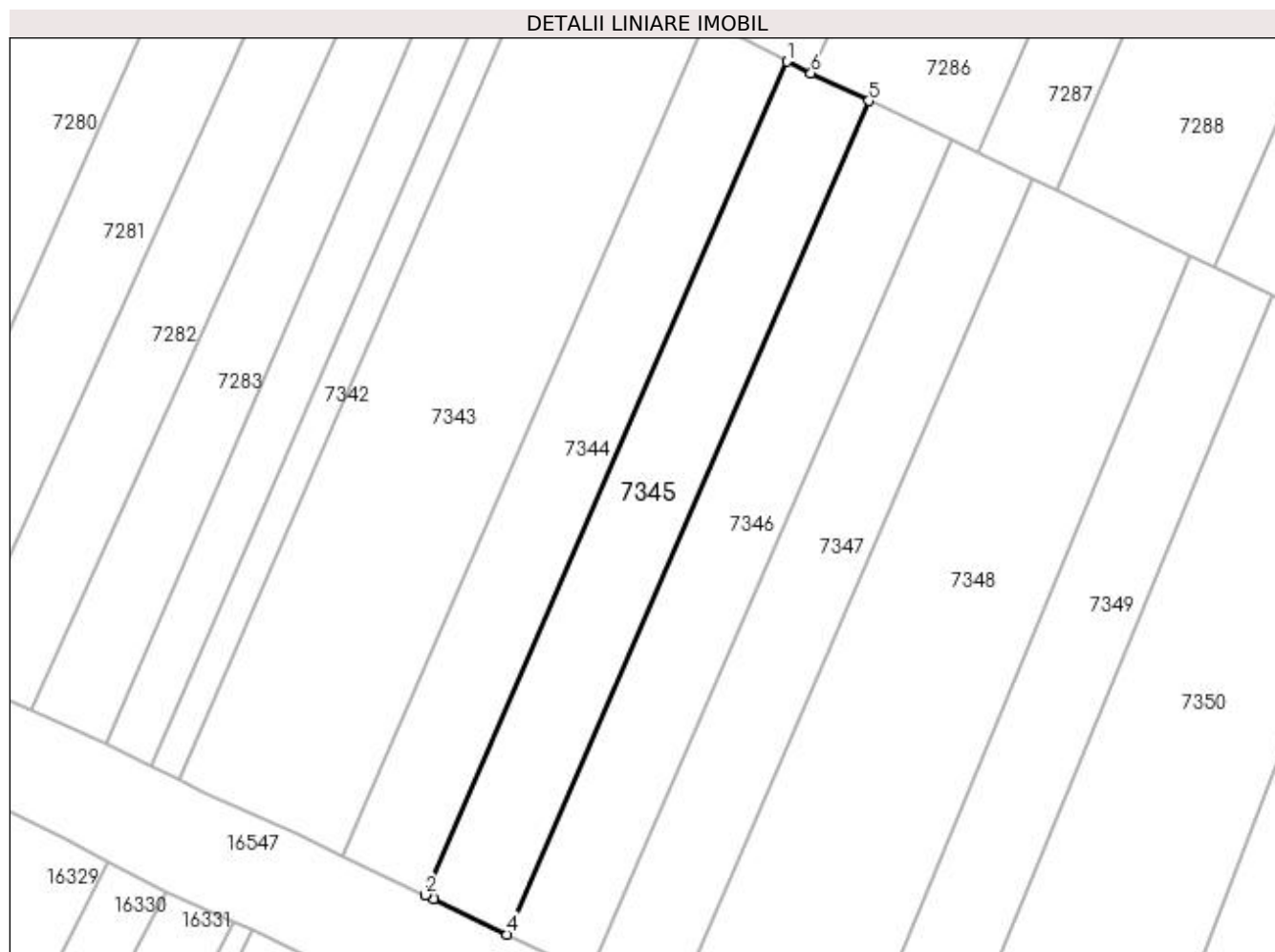
Inscrieri privind dezmembramintele dreptului de proprietate, drepturi reale de garanție și sarcini	Referințe
NU SUNT	

## Anexa Nr. 1 La Partea I

## Teren

Nr cadastral	Suprafața (mp)*	Observații / Referințe
	2.500	

\* Suprafața este determinată în planul de proiecție Stereo 70.



## Date referitoare la teren

Crt	Categorie folosință	Intra vilan	Suprafața (mp)	Tarla	Parcelă	Nr. topo	Observații / Referințe
1	arabil	NU	2.500	59/1	56	-	

## Lungime Segmente

1) Valorile lungimilor segmentelor sunt obținute din proiecție în plan.

Punct început	X / Y	Punct sfârșit	X / Y	Lungime segment (** (m)
1	426.295,516 296.717,988	2	426.232,595 296.573,008	158.045
2	426.232,595 296.573,008	3	426.234,002 296.572,35	1.554
3	426.234,002 296.572,35	4	426.246,859 296.566,147	14.275
4	426.246,859 296.566,147	5	426.309,787 296.711,142	158.061
5	426.309,787 296.711,142	6	426.299,745 296.715,949	11.132

Punct început	X / Y	Punct sfârșit	X / Y	Lungime segment (** (m)
6	426.299,745 296.715,949	1	426.295,516 296.717,988	4.696

\*\* Lungimile segmentelor sunt determinate în planul de proiecție Stereo 70 și sunt rotunjite la 1 milimetru.

\*\*\* Distanța dintre puncte este formată din segmente cumulate ce sunt mai mici decât valoarea 1 milimetru.



**DATE DESPRE IMOBILUL NR. 7346**

Oficiul de Cadastru și Publicitate Imobiliară DOLJ  
Biroul de Cadastru și Publicitate Imobiliară Craiova

**A. Partea I. Descrierea imobilului**

TEREN Extravilan

Adresa: Jud. Dolj, T59/1, P55

Nr. Crt	Nr cadastral Nr. topografic	Suprafața* (mp)	Observații / Referințe
A1		2.500	Sector cadastral:18 Teren neimprejmit;

**B. Partea II. Proprietari și acte**

Inscrieri privitoare la dreptul de proprietate și alte drepturi reale		Referințe
/		
Act Administrativ nr. TDP 929-46046, din 18/04/1997 emis de COMISIA JUDETEANA DOLJ (CERTIFICAT DE DECES D11 NR.348278);		
B1	Intabulare, drept de PROPRIETATE, dobandit prin Reconstituire, cota actuala 1/1, cota initiala 1/1 1) COMBEI MARIA DEFUNCT:Da 2) OANCEA IOANA, LIPSĂ CNP 3) OANCEA ION, LIPSĂ CNP	A1

**C. Partea III. SARCINI .**

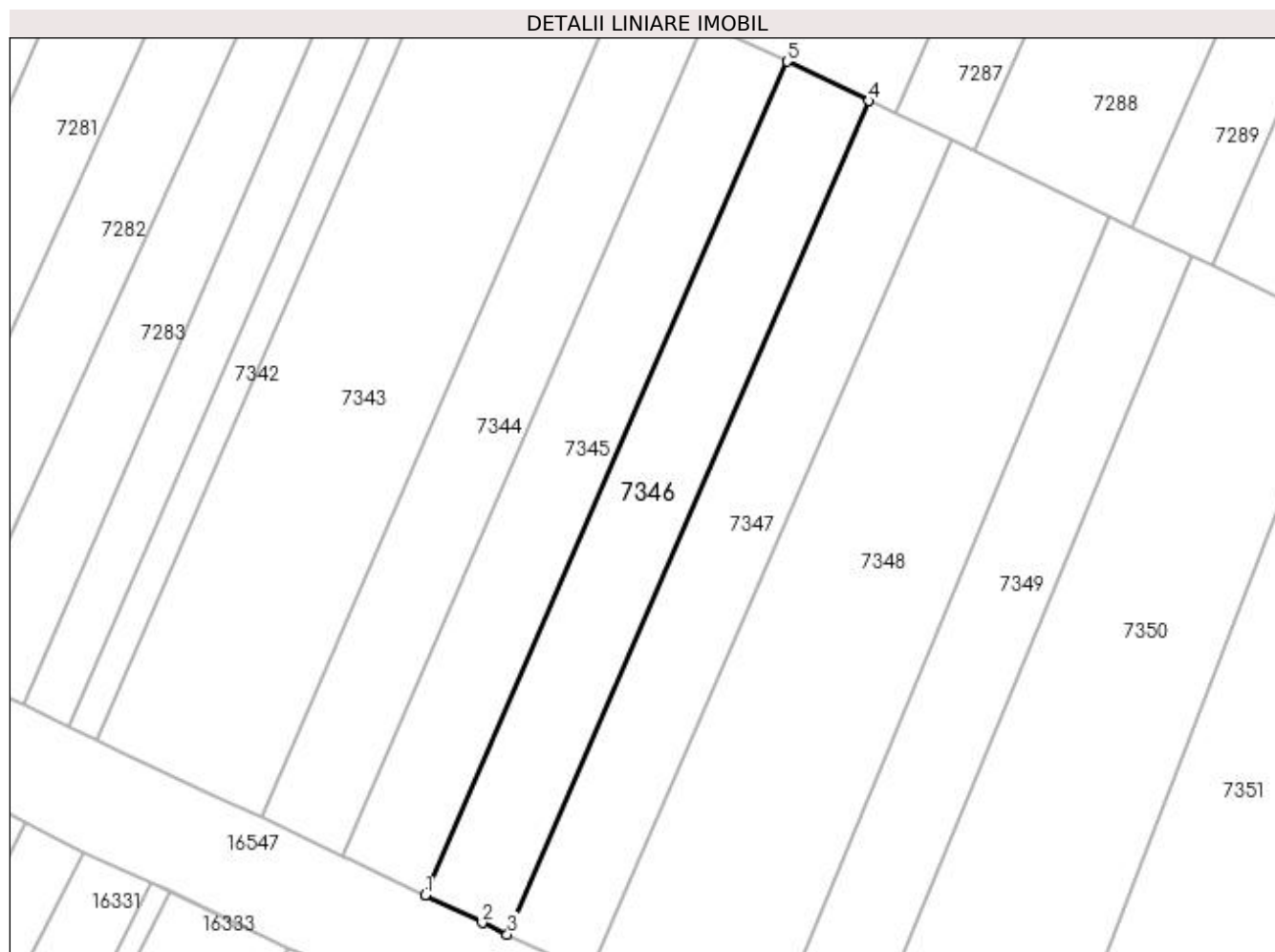
Inscrieri privind dezmembramintele dreptului de proprietate, drepturi reale de garanție și sarcini	Referințe
NU SUNT	

## Anexa Nr. 1 La Partea I

## Teren

Nr cadastral	Suprafața (mp)*	Observații / Referințe
	2.500	

\* Suprafața este determinată în planul de proiecție Stereo 70.



## Date referitoare la teren

Crt	Categorie folosință	Intra vilan	Suprafața (mp)	Tarla	Parcelă	Nr. topo	Observații / Referințe
1	arabil	NU	2.500	59/1	55	-	

## Lungime Segmente

1) Valorile lungimilor segmentelor sunt obținute din proiecție în plan.

Punct început	X / Y	Punct sfârșit	X / Y	Lungime segment (** (m)
1	426.246,859 296.566,147	2	426.256,767 296.561,368	11.0
2	426.256,767 296.561,368	3	426.261,154 296.559,359	4.825
3	426.261,154 296.559,359	4	426.324,061 296.704,309	158.012
4	426.324,061 296.704,309	5	426.309,787 296.711,142	15.826
5	426.309,787 296.711,142	1	426.246,859 296.566,147	158.061

**\*\* Lungimile segmentelor sunt determinate în planul de proiecție Stereo 70 și sunt rotunjite la 1 milimetru.**

**\*\*\* Distanța dintre puncte este formată din segmente cumulate ce sunt mai mici decât valoarea 1 milimetru.**





**DATE DESPRE IMOBILUL NR. 7347**

Oficiul de Cadastru și Publicitate Imobiliară DOLJ  
Biroul de Cadastru și Publicitate Imobiliară Craiova

**A. Partea I. Descrierea imobilului**

TEREN Extravilan

Nr. CF vechi:283  
Nr. cadastral vechi:365

Adresa: Jud. Dolj, sat Zanoaga, T 59/1, P 54

Nr. Crt	Nr cadastral Nr. topografic	Suprafața* (mp)	Observații / Referințe
A1	33925	2.500	Sector cadastral:18 Teren neimprejmuit;

**B. Partea II. Proprietari și acte**

Inscrieri privitoare la dreptul de proprietate și alte drepturi reale		Referințe
<b>26015 / 26/06/2006</b>		
Act Notarial nr. AUT 1333, din 29/06/1999 emis de NP PAPA E;		
B1	Intabulare, drept de PROPRIETATE, dobandit prin Conventie, cota actuala 1/1, cota initiala 1/1 1) COMBII ION, LIPSĂ CNP	A1

**C. Partea III. SARCINI .**

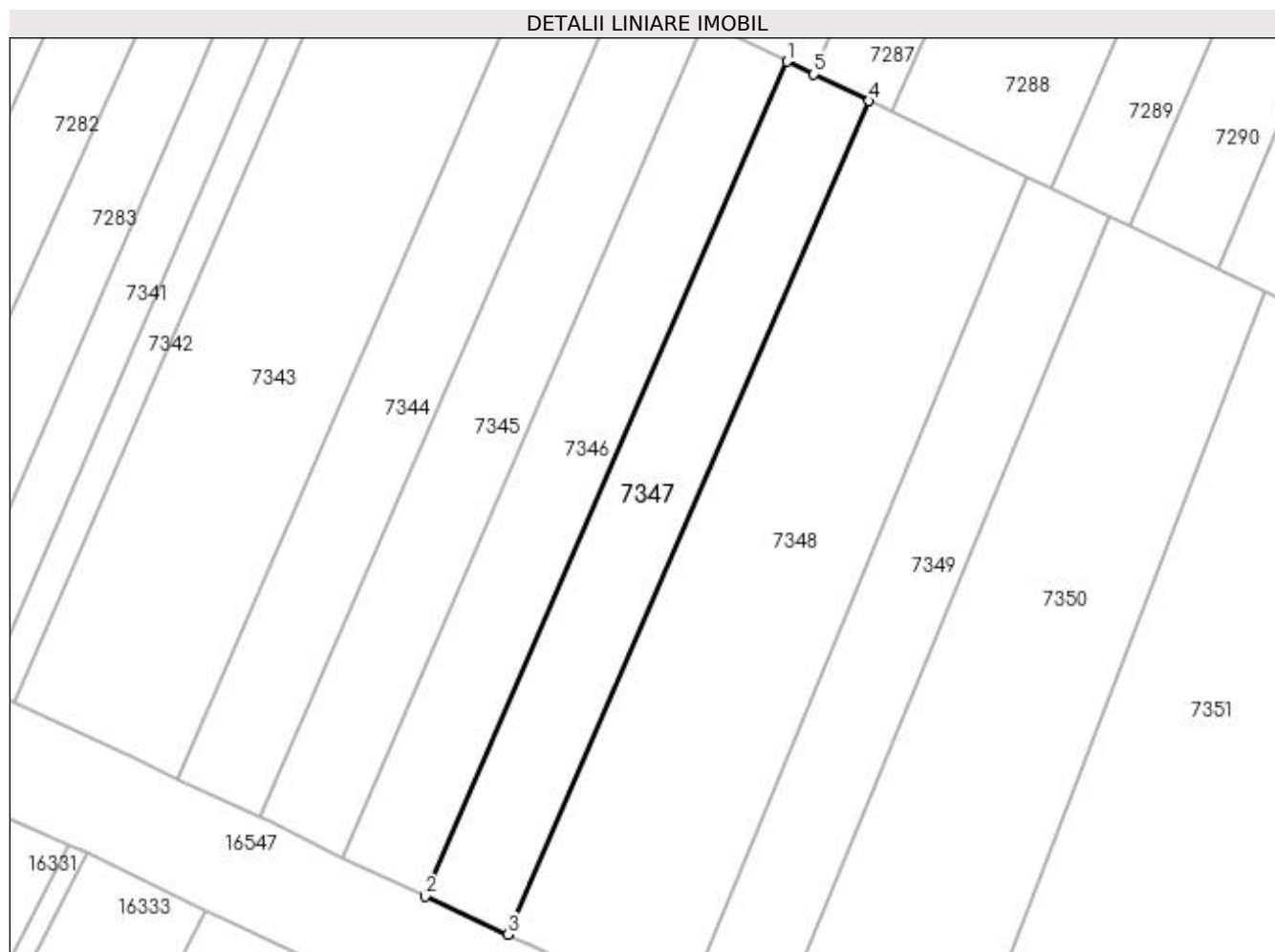
Inscrieri privind dezmembramintele dreptului de proprietate, drepturi reale de garanție și sarcini	Referințe
NU SUNT	

## Anexa Nr. 1 La Partea I

## Teren

Nr cadastral	Suprafața (mp)*	Observații / Referințe
33925	2.500	

\* Suprafața este determinată în planul de proiecție Stereo 70.



## Date referitoare la teren

Crt	Categorie folosință	Intra vilan	Suprafața (mp)	Tarla	Parcelă	Nr. topo	Observații / Referințe
1	arabil	NU	2.500	59/1	54	-	

## Lungime Segmente

1) Valorile lungimilor segmentelor sunt obținute din proiecție în plan.

Punct început	X / Y	Punct sfârșit	X / Y	Lungime segment (** (m)
1	426.324,061 296.704,309	2	426.261,154 296.559,359	158.012
2	426.261,154 296.559,359	3	426.275,555 296.552,764	15.839
3	426.275,555 296.552,764	4	426.338,349 296.697,453	157.727
4	426.338,349 296.697,453	5	426.328,684 296.702,091	10.72
5	426.328,684 296.702,091	1	426.324,061 296.704,309	5.127

**\*\* Lungimile segmentelor sunt determinate în planul de proiecție Stereo 70 și sunt rotunjite la 1 milimetru.**

**\*\*\* Distanța dintre puncte este formată din segmente cumulate ce sunt mai mici decât valoarea 1 milimetru.**



**DATE DESPRE IMOBILUL NR. 7348**

Oficiul de Cadastru și Publicitate Imobiliară DOLJ  
Biroul de Cadastru și Publicitate Imobiliară Craiova

**A. Partea I. Descrierea imobilului**

TEREN Extravilan

Adresa: Jud. Dolj, T59/1, P53

Nr. Crt	Nr cadastral Nr. topografic	Suprafața* (mp)	Observații / Referințe
A1		5.000	Sector cadastral:18 Teren neimpregmuit;

**B. Partea II. Proprietari și acte**

Inscrieri privitoare la dreptul de proprietate și alte drepturi reale		Referințe
/		
Act Administrativ nr. TDP 1344-45303, din 02/09/1997 emis de COMISIA JUDETEANA DOLJ (CERTIFICAT DE DECES SERIA D10 NR 387125);		
B1	Intabulare, drept de PROPRIETATE, dobandit prin Reconstituire, cota actuala 1/1, cota initiala 1/1 1) DOBRE GHEORGHE, LIPSĂ CNP 2) IANCULESCU ELENA, LIPSĂ CNP 3) PANTELIMON IOANA, LIPSĂ CNP 4) ILIESCU GHEORGHITA DEFUNCT:Da	A1

**C. Partea III. SARCINI .**

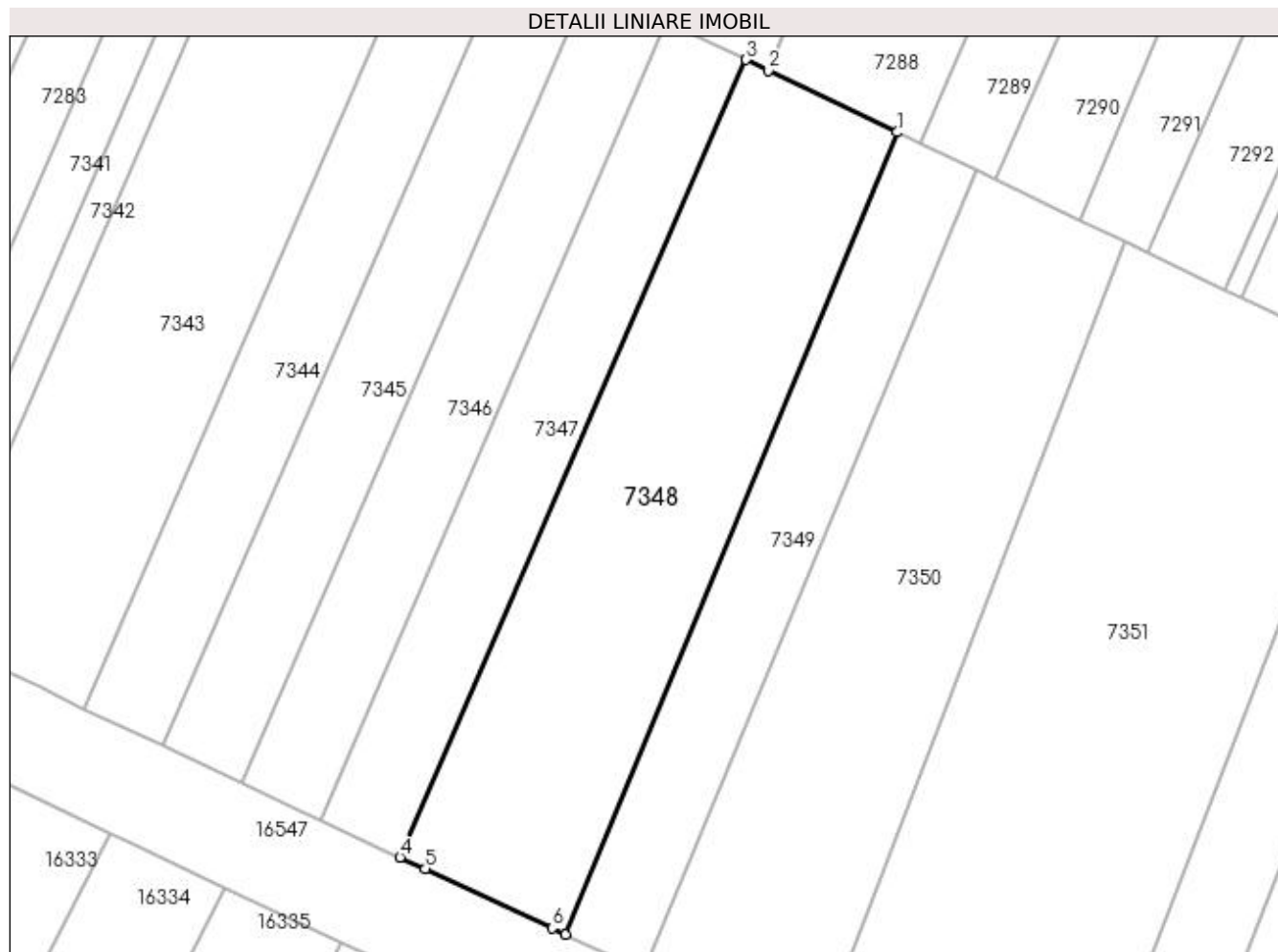
Inscrieri privind dezmembramintele dreptului de proprietate, drepturi reale de garanție și sarcini	Referințe
NU SUNT	

## Anexa Nr. 1 La Partea I

## Teren

Nr cadastral	Suprafața (mp)*	Observații / Referințe
	5.000	

\* Suprafața este determinată în planul de proiecție Stereo 70.



## Date referitoare la teren

Crt	Categorie folosință	Intra vilan	Suprafața (mp)	Tarla	Parcelă	Nr. topo	Observații / Referințe
1	arabil	NU	5.000	59/1	53	-	

## Lungime Segmente

1) Valorile lungimilor segmentelor sunt obținute din proiecție în plan.

Punct început	X / Y	Punct sfârșit	X / Y	Lungime segment (** (m)
1	426.365,759 296.684,299	2	426.342,344 296.695,535	25.971
2	426.342,344 296.695,535	3	426.338,349 296.697,453	4.432
3	426.338,349 296.697,453	4	426.275,555 296.552,764	157.727
4	426.275,555 296.552,764	5	426.280,163 296.550,654	5.069
5	426.280,163 296.550,654	6	426.303,154 296.539,887	25.387

Punct început	X / Y	Punct sfârşit	X / Y	Lungime segment (** (m)
6	426.303,154 296.539,887	7	426.305,555 296.538,761	2.652
7	426.305,555 296.538,761	1	426.365,759 296.684,299	157.498

\*\* Lungimile segmentelor sunt determinate în planul de proiecţie Stereo 70 şi sunt rotunjite la 1 milimetru.

\*\*\* Distanţa dintre puncte este formată din segmente cumulate ce sunt mai mici decât valoarea 1 milimetru.





**DATE DESPRE IMOBILUL NR. 7349**

Oficiul de Cadastru și Publicitate Imobiliară DOLJ  
Biroul de Cadastru și Publicitate Imobiliară Craiova

**A. Partea I. Descrierea imobilului**

TEREN Extravilan

Adresa: Jud. Dolj, T59/1, P52

Nr. Crt	Nr cadastral Nr. topografic	Suprafața* (mp)	Observații / Referințe
A1		2.500	Sector cadastral:18 Teren neimprejmuit;

**B. Partea II. Proprietari și acte**

Inscrieri privitoare la dreptul de proprietate și alte drepturi reale	Referințe
/	
Act Administrativ nr. TDP 1194-48053, din 05/06/1997 emis de COMISIA JUDETEANA DOLJ;	
B1	A1
Intabulare, drept de PROPRIETATE, dobândit prin Reconstituire, cota actuala 1/1, cota inițiala 1/1 1) VLAD MARIA, LIPSĂ CNP	

**C. Partea III. SARCINI .**

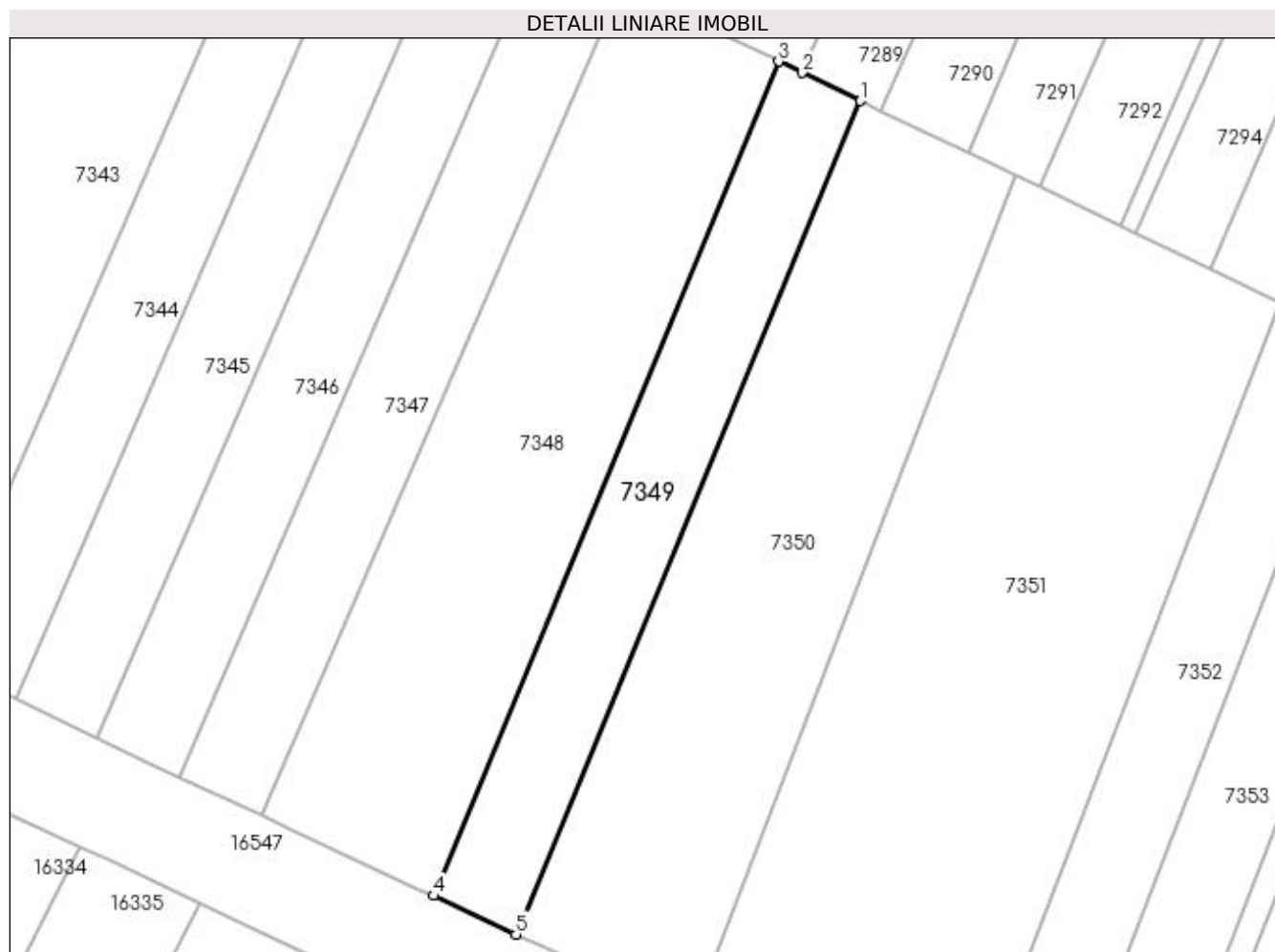
Inscrieri privind dezmembramintele dreptului de proprietate, drepturi reale de garanție și sarcini	Referințe
NU SUNT	

## Anexa Nr. 1 La Partea I

## Teren

Nr cadastral	Suprafața (mp)*	Observații / Referințe
	2.500	

\* Suprafața este determinată în planul de proiecție Stereo 70.



## Date referitoare la teren

Crt	Categorie folosință	Intra vilan	Suprafața (mp)	Tarla	Parcelă	Nr. topo	Observații / Referințe
1	arabil	NU	2.500	59/1	52	-	

## Lungime Segmente

1) Valorile lungimilor segmentelor sunt obținute din proiecție în plan.

Punct început	X / Y	Punct sfârșit	X / Y	Lungime segment (** (m)
1	426.380,098 296.677,418	2	426.369,858 296.682,332	11.358
2	426.369,858 296.682,332	3	426.365,759 296.684,299	4.547
3	426.365,759 296.684,299	4	426.305,555 296.538,761	157.498
4	426.305,555 296.538,761	5	426.319,949 296.532,013	15.897
5	426.319,949 296.532,013	1	426.380,098 296.677,418	157.354

**\*\* Lungimile segmentelor sunt determinate în planul de proiecție Stereo 70 și sunt rotunjite la 1 milimetru.**

**\*\*\* Distanța dintre puncte este formată din segmente cumulate ce sunt mai mici decât valoarea 1 milimetru.**



**DATE DESPRE IMOBILUL NR. 7350**

Oficiul de Cadastru și Publicitate Imobiliară DOLJ  
Biroul de Cadastru și Publicitate Imobiliară Craiova

**A. Partea I. Descrierea imobilului**

TEREN Extravilan

Adresa: Jud. Dolj, T59/1, P51

Nr. Crt	Nr cadastral Nr. topografic	Suprafața* (mp)	Observații / Referințe
A1		5.000	Sector cadastral:18 Teren neimprejmuit;

**B. Partea II. Proprietari și acte**

Inscrieri privitoare la dreptul de proprietate și alte drepturi reale	Referințe
/	
Act Notarial nr. APV NR1670, din 24/06/1998 emis de BNP PAPA EUGENIA;	
B1	A1
Intabulare, drept de PROPRIETATE, dobandit prin lesire Din Indiviziune, cota actuala 1/1, cota initiala 1/1 1) TUDOR IOANA	

**C. Partea III. SARCINI .**

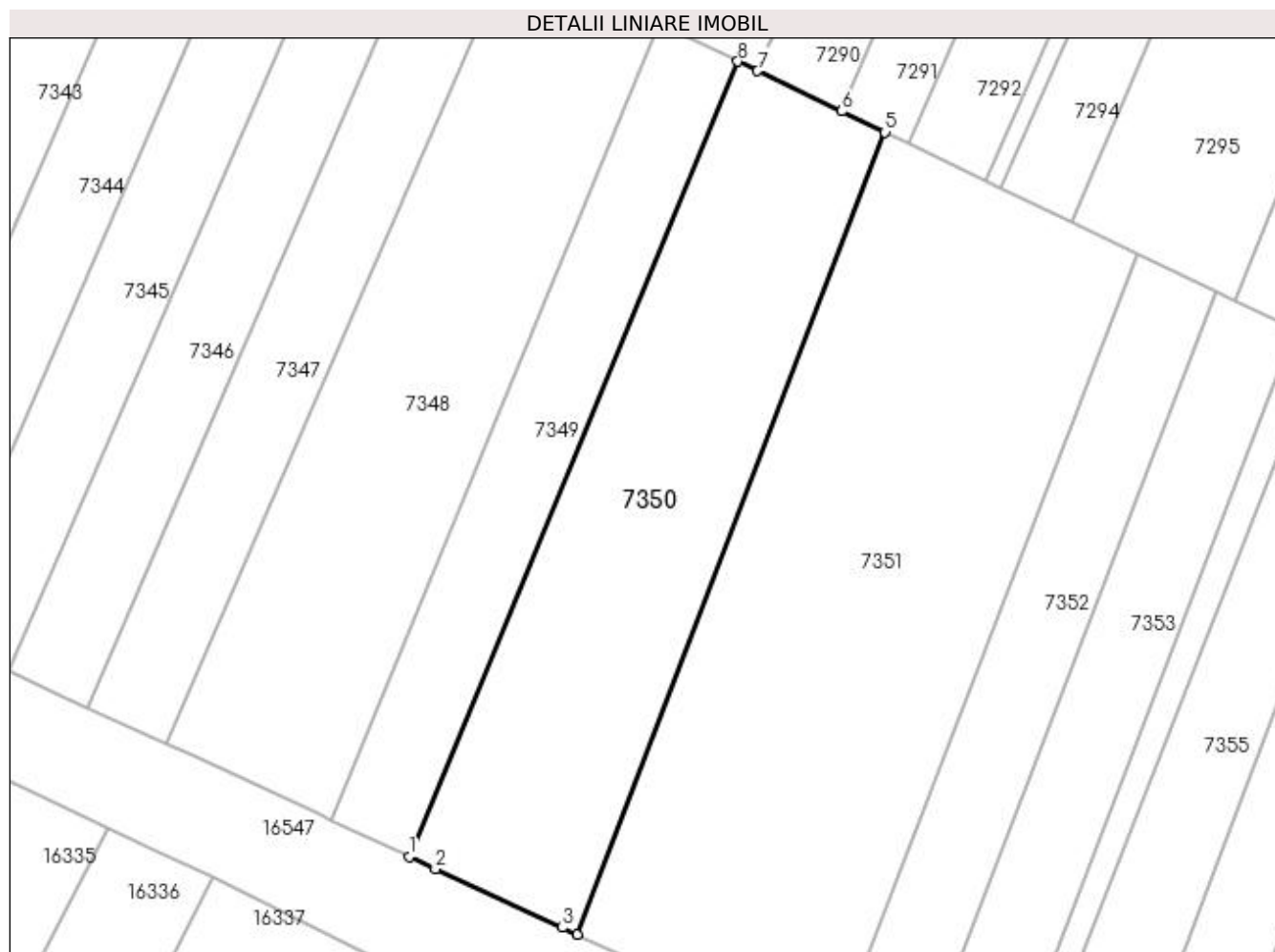
Inscrieri privind dezmembramintele dreptului de proprietate, drepturi reale de garanție și sarcini	Referințe
NU SUNT	

## Anexa Nr. 1 La Partea I

## Teren

Nr cadastral	Suprafața (mp)*	Observații / Referințe
	5.000	

\* Suprafața este determinată în planul de proiecție Stereo 70.



## Date referitoare la teren

Crt	Categorie folosință	Intra vilan	Suprafața (mp)	Tarla	Parcelă	Nr. topo	Observații / Referințe
1	arabil	NU	5.000	59/1	51	-	

## Lungime Segmente

1) Valorile lungimilor segmentelor sunt obținute din proiecție în plan.

Punct început	X / Y	Punct sfârșit	X / Y	Lungime segment (** (m)
1	426.319,949 296.532,013	2	426.324,735 296.529,769	5.286
2	426.324,735 296.529,769	3	426.347,964 296.519,067	25.576
3	426.347,964 296.519,067	4	426.350,667 296.517,818	2.977
4	426.350,667 296.517,818	5	426.407,031 296.664,493	157.131
5	426.407,031 296.664,493	6	426.399,089 296.668,304	8.809

Punct început	X / Y	Punct sfârșit	X / Y	Lungime segment (** (m)
6	426.399,089 296.668,304	7	426.383,715 296.675,682	17.053
7	426.383,715 296.675,682	8	426.380,098 296.677,418	4.012
8	426.380,098 296.677,418	1	426.319,949 296.532,013	157.354

\*\* Lungimile segmentelor sunt determinate în planul de proiecție Stereo 70 și sunt rotunjite la 1 milimetru.

\*\*\* Distanța dintre puncte este formată din segmente cumulate ce sunt mai mici decât valoarea 1 milimetru.





**DATE DESPRE IMOBILUL NR. 7351**

Oficiul de Cadastru și Publicitate Imobiliară DOLJ  
Biroul de Cadastru și Publicitate Imobiliară Craiova

**A. Partea I. Descrierea imobilului**

TEREN Extravilan

Adresa: Jud. Dolj, T59/1, P50

Nr. Crt	Nr cadastral Nr. topografic	Suprafața* (mp)	Observații / Referințe
A1		8.000	Sector cadastral:18 Teren neimprejmuit;

**B. Partea II. Proprietari și acte**

Inscrieri privitoare la dreptul de proprietate și alte drepturi reale		Referințe
/		
Hotarare Judecatoreasca nr. SC 3894, din 05/03/2009 emis de JUDECATORIA CRAIOVA (TDP 1503-44826/28.01.1998);		
B1	Intabulare, drept de PROPRIETATE, dobandit prin Hotarare Judecatoreasca, cota actuala 1/1, cota initiala 1/1 1) TUDOR FIRMILIAN-BERTI-CARMEN 2) TUDOR ALIN-SILVESTRU-MARGARIT	A1

**C. Partea III. SARCINI .**

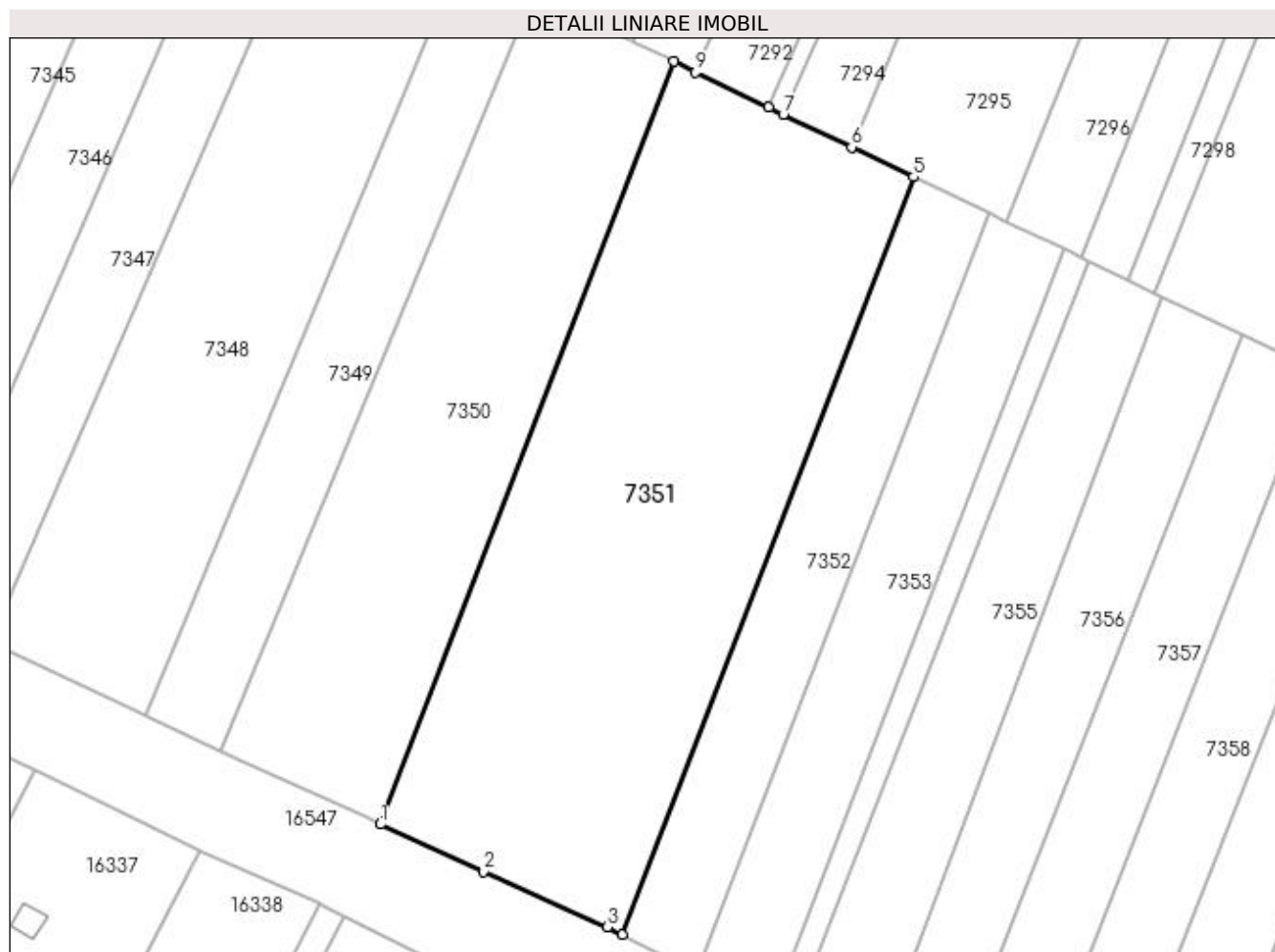
Inscrieri privind dezmembramintele dreptului de proprietate, drepturi reale de garanție și sarcini	Referințe
NU SUNT	

## Anexa Nr. 1 La Partea I

## Teren

Nr cadastral	Suprafața (mp)*	Observații / Referințe
	8.000	

\* Suprafața este determinată în planul de proiecție Stereo 70.



## Date referitoare la teren

Crt	Categorie folosință	Intra vilan	Suprafața (mp)	Tarla	Parcelă	Nr. topo	Observații / Referințe
1	arabil	NU	8.000	59/1	50	-	

## Lungime Segmente

1) Valorile lungimilor segmentelor sunt obținute din proiecție în plan.

Punct început	X / Y	Punct sfârșit	X / Y	Lungime segment (** (m)
1	426.350,667 296.517,818	2	426.370,414 296.508,696	21.752
2	426.370,414 296.508,696	3	426.394,315 296.498,089	26.149
3	426.394,315 296.498,089	4	426.397,24 296.496,627	3.27
4	426.397,24 296.496,627	5	426.453,228 296.642,323	156.084
5	426.453,228 296.642,323	6	426.441,341 296.648,028	13.185

Punct început	X / Y	Punct sfârșit	X / Y	Lungime segment (** (m)
6	426.441,341 296.648,028	7	426.428,172 296.654,347	14.607
7	426.428,172 296.654,347	8	426.425,35 296.655,702	3.13
8	426.425,35 296.655,702	9	426.411,283 296.662,452	15.603
9	426.411,283 296.662,452	10	426.407,031 296.664,493	4.716
10	426.407,031 296.664,493	1	426.350,667 296.517,818	157.131

\*\* Lungimile segmentelor sunt determinate în planul de proiecție Stereo 70 și sunt rotunjite la 1 milimetru.

\*\*\* Distanța dintre puncte este formată din segmente cumulate ce sunt mai mici decât valoarea 1 milimetru.



**DATE DESPRE IMOBILUL NR. 7352**

Oficiul de Cadastru și Publicitate Imobiliară DOLJ  
Biroul de Cadastru și Publicitate Imobiliară Craiova

**A. Partea I. Descrierea imobilului**

TEREN Extravilan

Adresa: Jud. Dolj, T59/1, P43

Nr. Crt	Nr cadastral Nr. topografic	Suprafața* (mp)	Observații / Referințe
A1		2.500	Sector cadastral:18 Teren neimprejmuit;

**B. Partea II. Proprietari și acte**

Inscrieri privitoare la dreptul de proprietate și alte drepturi reale		Referințe
/		
Hotarare Judecatoreasca nr. SC 3894, din 05/03/2009 emis de JUDECATORIA CRAIOVA (TDP 1503-44826/28.01.1998);		
B1	Intabulare, drept de PROPRIETATE, dobandit prin Hotarare Judecatoreasca, cota actuala 1/1, cota initiala 1/1 1) TUDOR FIRMILIAN-BERTI-CARMEN	A1

**C. Partea III. SARCINI .**

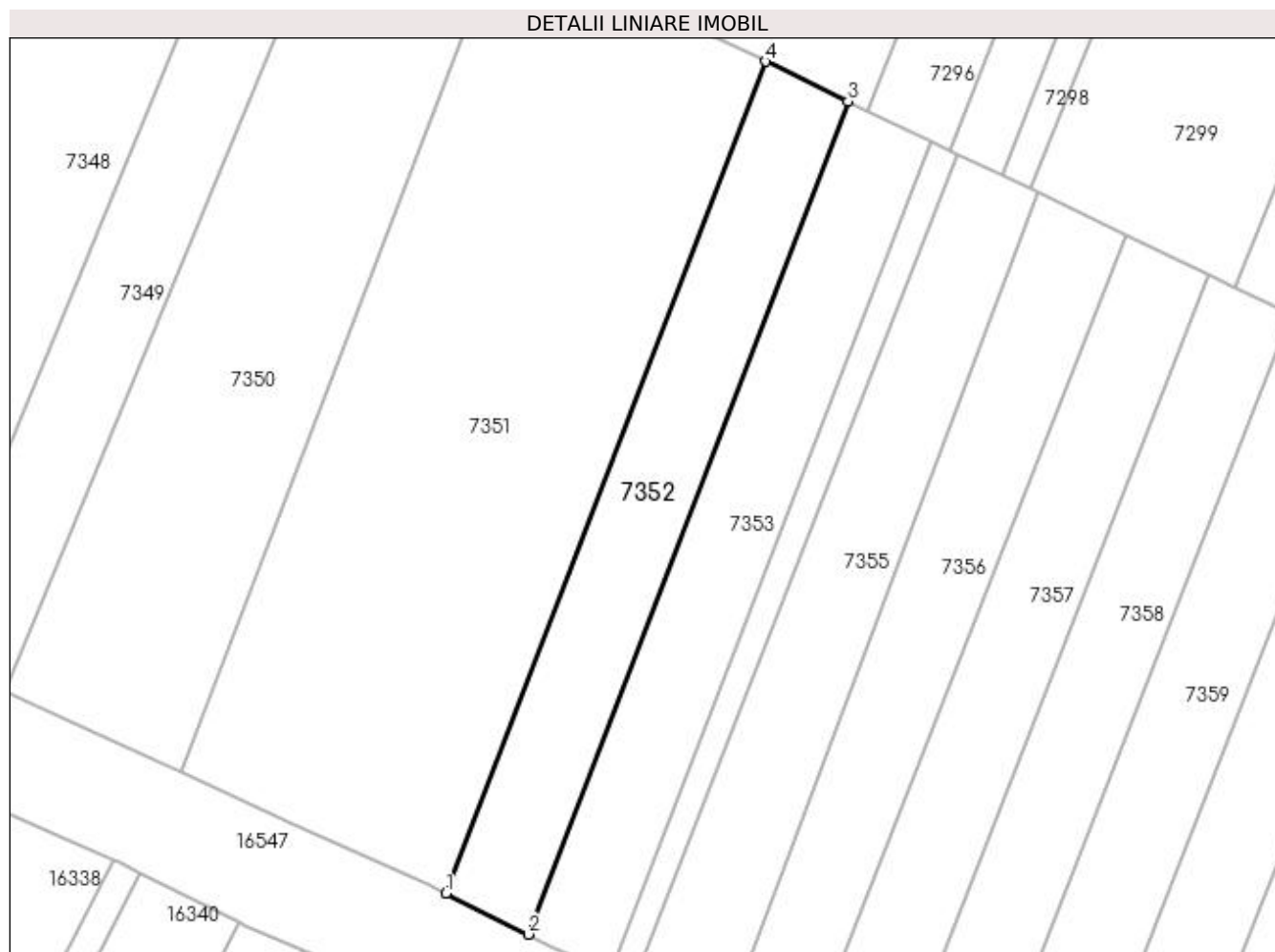
Inscrieri privind dezmembramintele dreptului de proprietate, drepturi reale de garanție și sarcini	Referințe
NU SUNT	

## Anexa Nr. 1 La Partea I

## Teren

Nr cadastral	Suprafața (mp)*	Observații / Referințe
	2.500	

\* Suprafața este determinată în planul de proiecție Stereo 70.



## Date referitoare la teren

Crt	Categorie folosință	Intra vilan	Suprafața (mp)	Tarla	Parcelă	Nr. topo	Observații / Referințe
1	arabil	NU	2.500	59/1	43	-	

## Lungime Segmente

1) Valorile lungimilor segmentelor sunt obținute din proiecție în plan.

Punct început	X / Y	Punct sfârșit	X / Y	Lungime segment (** (m)
1	426.397,24 296.496,627	2	426.411,621 296.489,436	16.079
2	426.411,621 296.489,436	3	426.467,703 296.635,377	156.346
3	426.467,703 296.635,377	4	426.453,228 296.642,323	16.056
4	426.453,228 296.642,323	1	426.397,24 296.496,627	156.084

**\*\* Lungimile segmentelor sunt determinate în planul de proiecție Stereo 70 și sunt rotunjite la 1 milimetru.**

**\*\*\* Distanța dintre puncte este formată din segmente cumulate ce sunt mai mici decât valoarea 1 milimetru.**





**DATE DESPRE IMOBILUL NR. 7353**

Oficiul de Cadastru și Publicitate Imobiliară DOLJ  
Biroul de Cadastru și Publicitate Imobiliară Craiova

**A. Partea I. Descrierea imobilului**

TEREN Extravilan

Adresa: Jud. Dolj, T 59/1, P 49

Nr. Crt	Nr cadastral Nr. topografic	Suprafața* (mp)	Observații / Referințe
A1	32389	2.500	Sector cadastral:18 Teren neimprejmuit;

**B. Partea II. Proprietari și acte**

Inscrieri privitoare la dreptul de proprietate și alte drepturi reale	Referințe
<b>52119 / 13/04/2016</b>	
Act Notarial nr. CONTRACT DE VANZARE AUT NR.287, din 07/04/2016 emis de NPTOMITA SEBASTIAN DAN;	
B1	A1
Intabulare, drept de PROPRIETATE, dobandit prin Conventie, cota actuala 1/1, cota initiala 1/1	
1) MINOIU VERONICA	
2) MINOIU EMILIAN, casatorit cu	

**C. Partea III. SARCINI .**

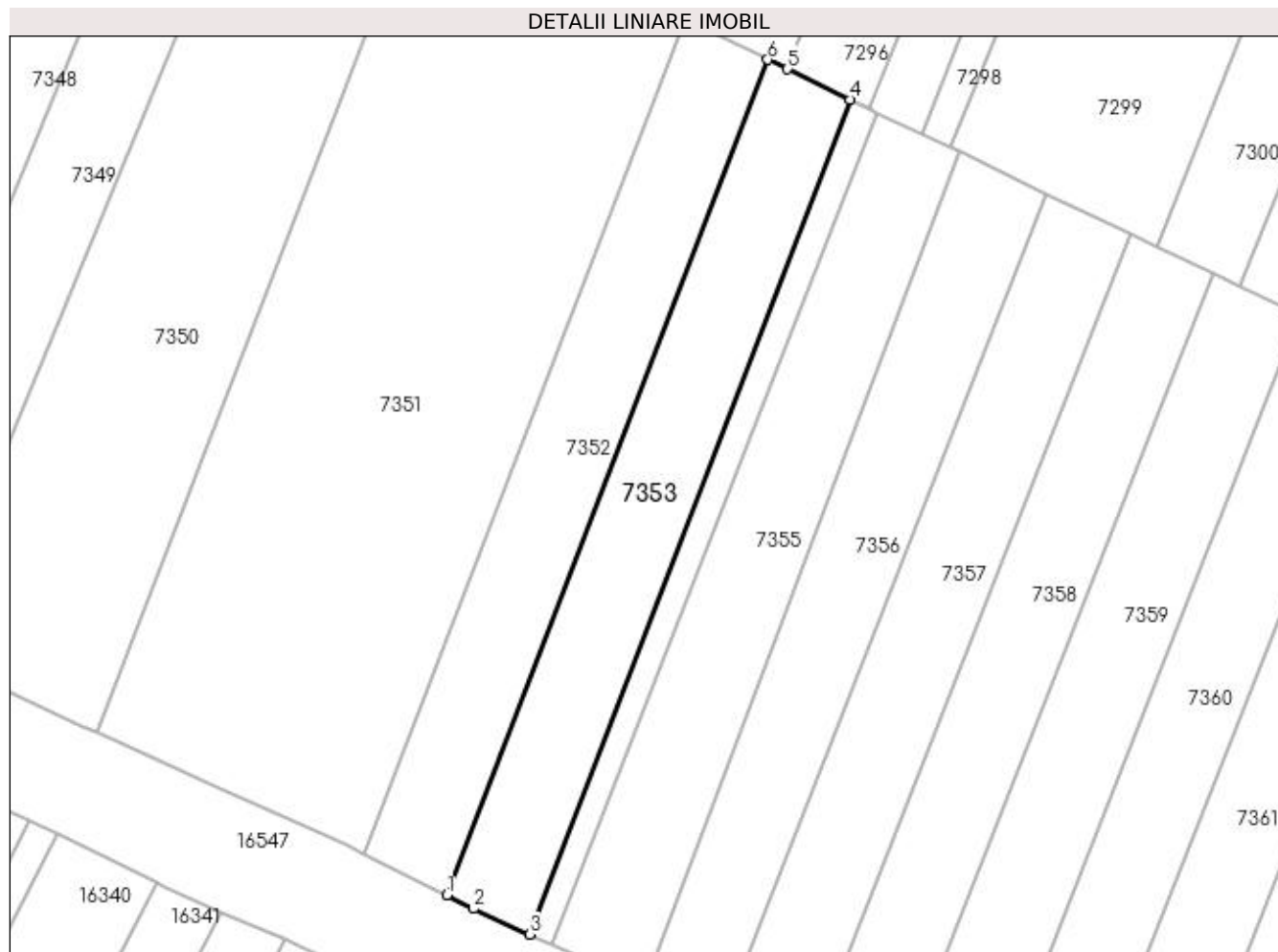
Inscrieri privind dezmembramintele dreptului de proprietate, drepturi reale de garanție și sarcini	Referințe
NU SUNT	

## Anexa Nr. 1 La Partea I

## Teren

Nr cadastral	Suprafața (mp)*	Observații / Referințe
32389	2.500	

\* Suprafața este determinată în planul de proiecție Stereo 70.



## Date referitoare la teren

Crt	Categorie folosință	Intra vilan	Suprafața (mp)	Tarla	Parcelă	Nr. topo	Observații / Referințe
1	arabil	NU	2.500	59/1	49	-	

## Lungime Segmente

1) Valorile lungimilor segmentelor sunt obținute din proiecție în plan.

Punct început	X / Y	Punct sfârșit	X / Y	Lungime segment (** (m)
1	426.411,621 296.489,436	2	426.416,305 296.487,094	5.237
2	426.416,305 296.487,094	3	426.426,131 296.482,618	10.798
3	426.426,131 296.482,618	4	426.482,167 296.628,436	156.214
4	426.482,167 296.628,436	5	426.471,136 296.633,729	12.235
5	426.471,136 296.633,729	6	426.467,703 296.635,377	3.807

Punct început	X / Y	Punct sfârșit	X / Y	Lungime segment (** (m)
6	426.467,703 296.635,377	1	426.411,621 296.489,436	156.346

\*\* Lungimile segmentelor sunt determinate în planul de proiecție Stereo 70 și sunt rotunjite la 1 milimetru.

\*\*\* Distanța dintre puncte este formată din segmente cumulate ce sunt mai mici decât valoarea 1 milimetru.



**DATE DESPRE IMOBILUL NR. 7354**

Oficiul de Cadastru și Publicitate Imobiliară DOLJ  
Biroul de Cadastru și Publicitate Imobiliară Craiova

**A. Partea I. Descrierea imobilului**

TEREN Extravilan

Adresa: Jud. Dolj, T59/1

Nr. Crt	Nr cadastral Nr. topografic	Suprafața* (mp)	Observații / Referințe
A1		734	Sector cadastral:18 Teren neimprejmuit;

**B. Partea II. Proprietari și acte**

Inscrieri privitoare la dreptul de proprietate și alte drepturi reale		Referințe
/		
Act Normativ nr. LEGE 7, din 13/03/1996 emis de PARLAMENT;		
B1	Inscrierea provizorie, drept de PROPRIETATE, dobandit prin Lege, cota actuala 1/1, cota initiala 1/1 1) NEIDENTIFICAT NEIDENTIFICAT	A1

**C. Partea III. SARCINI .**

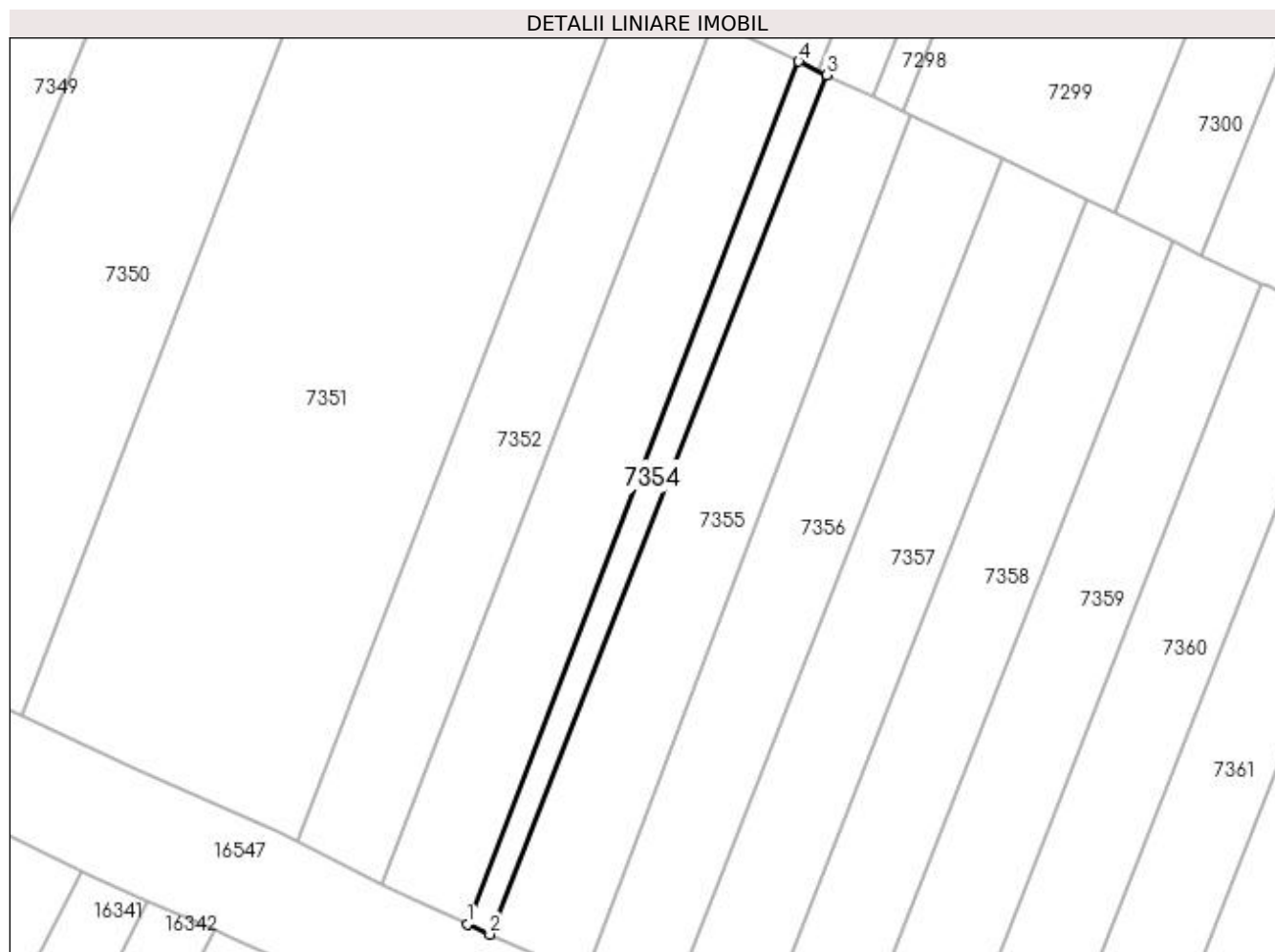
Inscrieri privind dezmembramintele dreptului de proprietate, drepturi reale de garanție și sarcini	Referințe
NU SUNT	

## Anexa Nr. 1 La Partea I

## Teren

Nr cadastral	Suprafața (mp)*	Observații / Referințe
	734	

\* Suprafața este determinată în planul de proiecție Stereo 70.



## Date referitoare la teren

Crt	Categorie folosință	Intra vilan	Suprafața (mp)	Tarla	Parcelă	Nr. topo	Observații / Referințe
1	arabil	NU	734	59/1	-	-	

## Lungime Segmente

1) Valorile lungimilor segmentelor sunt obținute din proiecție în plan.

Punct început	X / Y	Punct sfârșit	X / Y	Lungime segment (** (m)
1	426.426,131 296.482,618	2	426.429,914 296.480,894	4.157
2	426.429,914 296.480,894	3	426.486,922 296.626,154	156.046
3	426.486,922 296.626,154	4	426.482,167 296.628,436	5.274
4	426.482,167 296.628,436	1	426.426,131 296.482,618	156.214

**\*\* Lungimile segmentelor sunt determinate în planul de proiecție Stereo 70 și sunt rotunjite la 1 milimetru.**

**\*\*\* Distanța dintre puncte este formată din segmente cumulate ce sunt mai mici decât valoarea 1 milimetru.**





**DATE DESPRE IMOBILUL NR. 7355**

Oficiul de Cadastru și Publicitate Imobiliară DOLJ  
Biroul de Cadastru și Publicitate Imobiliară Craiova

**A. Partea I. Descrierea imobilului**

TEREN Extravilan

Adresa: Jud. Dolj, T59/1, P48

Nr. Crt	Nr cadastral Nr. topografic	Suprafața* (mp)	Observații / Referințe
A1		2.600	Sector cadastral:18 Teren neimprejmuit;

**B. Partea II. Proprietari și acte**

Inscrieri privitoare la dreptul de proprietate și alte drepturi reale	Referințe
/	
Act Notarial nr. CVC NR.2008, din 01/09/2003 emis de BNP ELVIRA DIACONESCU;	
B1	A1
Intabulare, drept de PROPRIETATE, dobandit prin Conventie, cota actuala 1/1, cota initiala 1/1 1) NEACSU IULIAN MARIN	

**C. Partea III. SARCINI .**

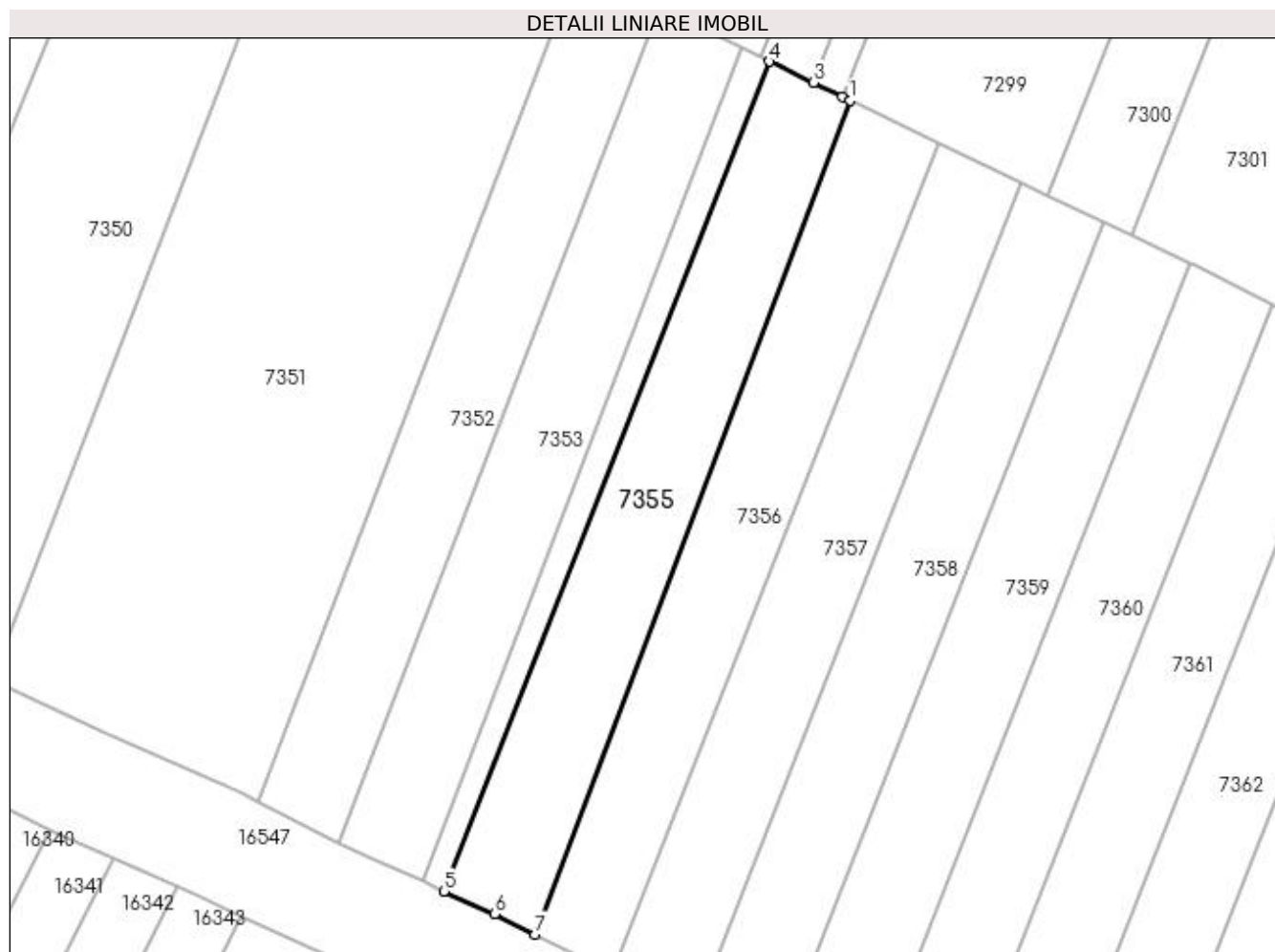
Inscrieri privind dezmembramintele dreptului de proprietate, drepturi reale de garanție și sarcini	Referințe
NU SUNT	

## Anexa Nr. 1 La Partea I

## Teren

Nr cadastral	Suprafața (mp)*	Observații / Referințe
	2.600	

\* Suprafața este determinată în planul de proiecție Stereo 70.



## Date referitoare la teren

Crt	Categorie folosință	Intra vilan	Suprafața (mp)	Tarla	Parcelă	Nr. topo	Observații / Referințe
1	vie	NU	1.740	59/1	48	-	
2	arabil	NU	860	59/1	48	-	

## Lungime Segmente

1) Valorile lungimilor segmentelor sunt obținute din proiecție în plan.

Punct început	X / Y	Punct sfârșit	X / Y	Lungime segment (** (m)
1	426.501,094 296.619,353	2	426.499,716 296.620,014	1.528
2	426.499,716 296.620,014	3	426.494,603 296.622,468	5.672
3	426.494,603 296.622,468	4	426.486,922 296.626,154	8.52
4	426.486,922 296.626,154	5	426.429,914 296.480,894	156.046

Punct început	X / Y	Punct sfârşit	X / Y	Lungime segment (** (m)
5	426.429,914 296.480,894	6	426.438,772 296.476,859	9.734
6	426.438,772 296.476,859	7	426.445,922 296.473,316	7.98
7	426.445,922 296.473,316	1	426.501,094 296.619,353	156.112

\*\* Lungimile segmentelor sunt determinate în planul de proiecție Stereo 70 și sunt rotunjite la 1 milimetru.

\*\*\* Distanța dintre puncte este formată din segmente cumulate ce sunt mai mici decât valoarea 1 milimetru.



**DATE DESPRE IMOBILUL NR. 7356**

Oficiul de Cadastru și Publicitate Imobiliară DOLJ  
 Biroul de Cadastru și Publicitate Imobiliară Craiova

**A. Partea I. Descrierea imobilului**

TEREN Extravilan

Adresa: Jud. Dolj, tarla 59/1, parcela 47

Nr. Crt	Nr cadastral Nr. topografic	Suprafața* (mp)	Observații / Referințe
A1	31749	2.500	Sector cadastral:18 Teren neimprejmuit;

**B. Partea II. Proprietari și acte**

Inscrieri privitoare la dreptul de proprietate și alte drepturi reale		Referințe
<b>62444 / 27/05/2014</b>		
Act Notarial nr. APV NR. 354, din 17/01/1997 emis de BNP GAGEATU ILIE; (ACT NOTARIAL CM NR. 8/17. 01.1997 BNP GAGEATU ILIE);		
B1	Intabulare, drept de PROPRIETATE, dobandit prin lesire Din Individziune, cota actuala 1/1, cota initiala 1/1 1) FLOREA ION	A1

**C. Partea III. SARCINI .**

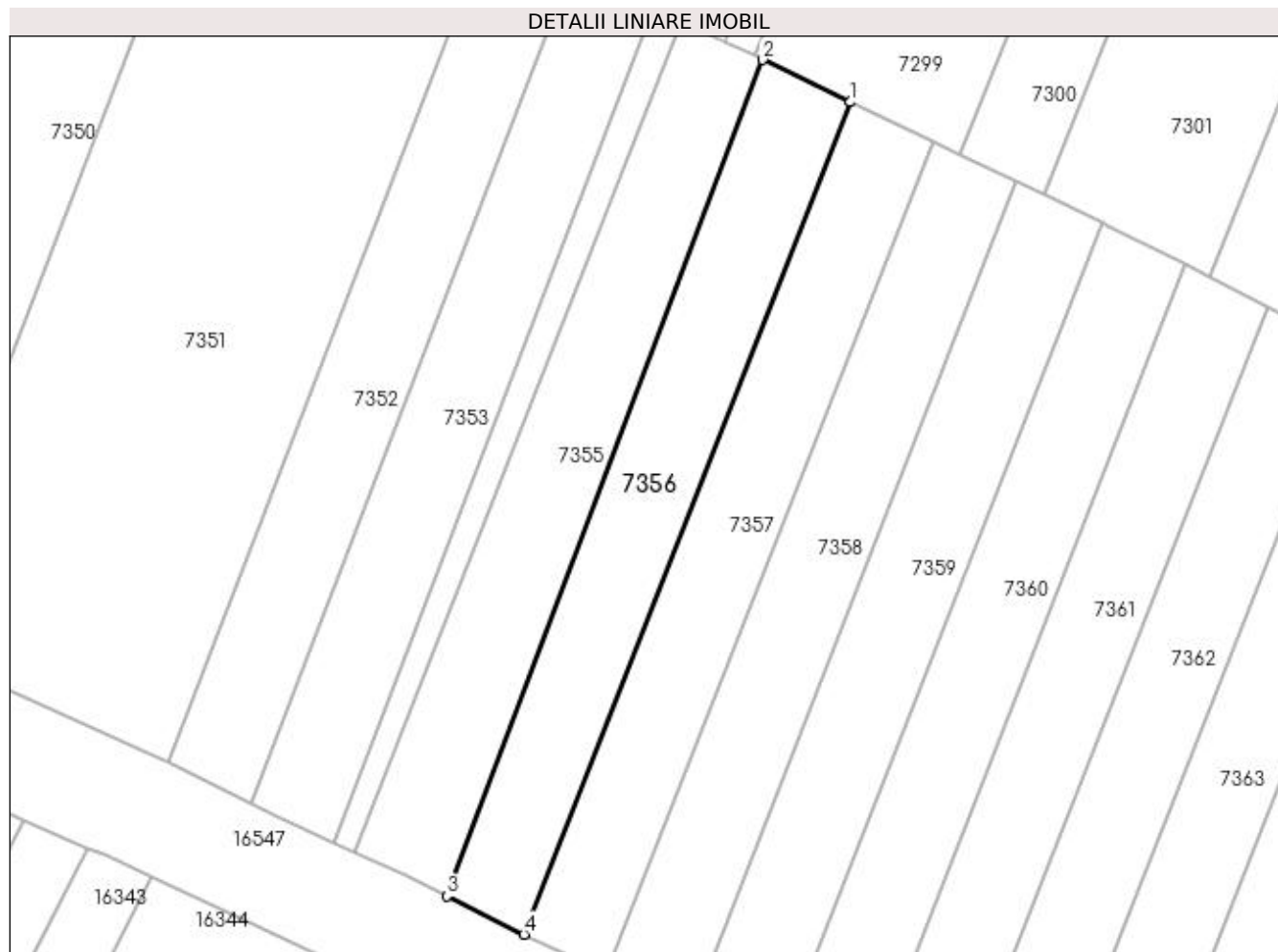
Inscrieri privind dezmembramintele dreptului de proprietate, drepturi reale de garanție și sarcini	Referințe
NU SUNT	

## Anexa Nr. 1 La Partea I

## Teren

Nr cadastral	Suprafața (mp)*	Observații / Referințe
31749	2.500	

\* Suprafața este determinată în planul de proiecție Stereo 70.



## Date referitoare la teren

Crt	Categorie folosință	Intra vilan	Suprafața (mp)	Tarla	Parcelă	Nr. topo	Observații / Referințe
1	arabil	NU	2.500	59/1	47	-	

## Lungime Segmente

1) Valorile lungimilor segmentelor sunt obținute din proiecție în plan.

Punct început	X / Y	Punct sfârșit	X / Y	Lungime segment (** (m)
1	426.516,479 296.611,97	2	426.501,094 296.619,353	17.065
2	426.501,094 296.619,353	3	426.445,922 296.473,316	156.112
3	426.445,922 296.473,316	4	426.459,435 296.466,619	15.081
4	426.459,435 296.466,619	1	426.516,479 296.611,97	156.144

**\*\* Lungimile segmentelor sunt determinate în planul de proiecție Stereo 70 și sunt rotunjite la 1 milimetru.**

**\*\*\* Distanța dintre puncte este formată din segmente cumulate ce sunt mai mici decât valoarea 1 milimetru.**





**DATE DESPRE IMOBILUL NR. 7357**

Oficiul de Cadastru și Publicitate Imobiliară DOLJ  
Biroul de Cadastru și Publicitate Imobiliară Craiova

**A. Partea I. Descrierea imobilului**

TEREN Extravilan

Adresa: Jud. Dolj, tarla 59/1, parcela 46

Nr. Crt	Nr cadastral Nr. topografic	Suprafața* (mp)	Observații / Referințe
A1	31751	2.500	Sector cadastral:18 Teren neimprejmuit;

**B. Partea II. Proprietari și acte**

Inscrieri privitoare la dreptul de proprietate și alte drepturi reale		Referințe
<b>119681 / 25/09/2014</b>		
Act Notarial nr. CVC AUT. NR. 1916, din 24/09/2014 emis de NP NEAGOE MONICA;		
B1	Intabulare, drept de PROPRIETATE, dobandit prin Conventie, cota actuala 1/1, cota initiala 1/1 1) FLOREA ION 2) FLOREA ELENA	A1

**C. Partea III. SARCINI .**

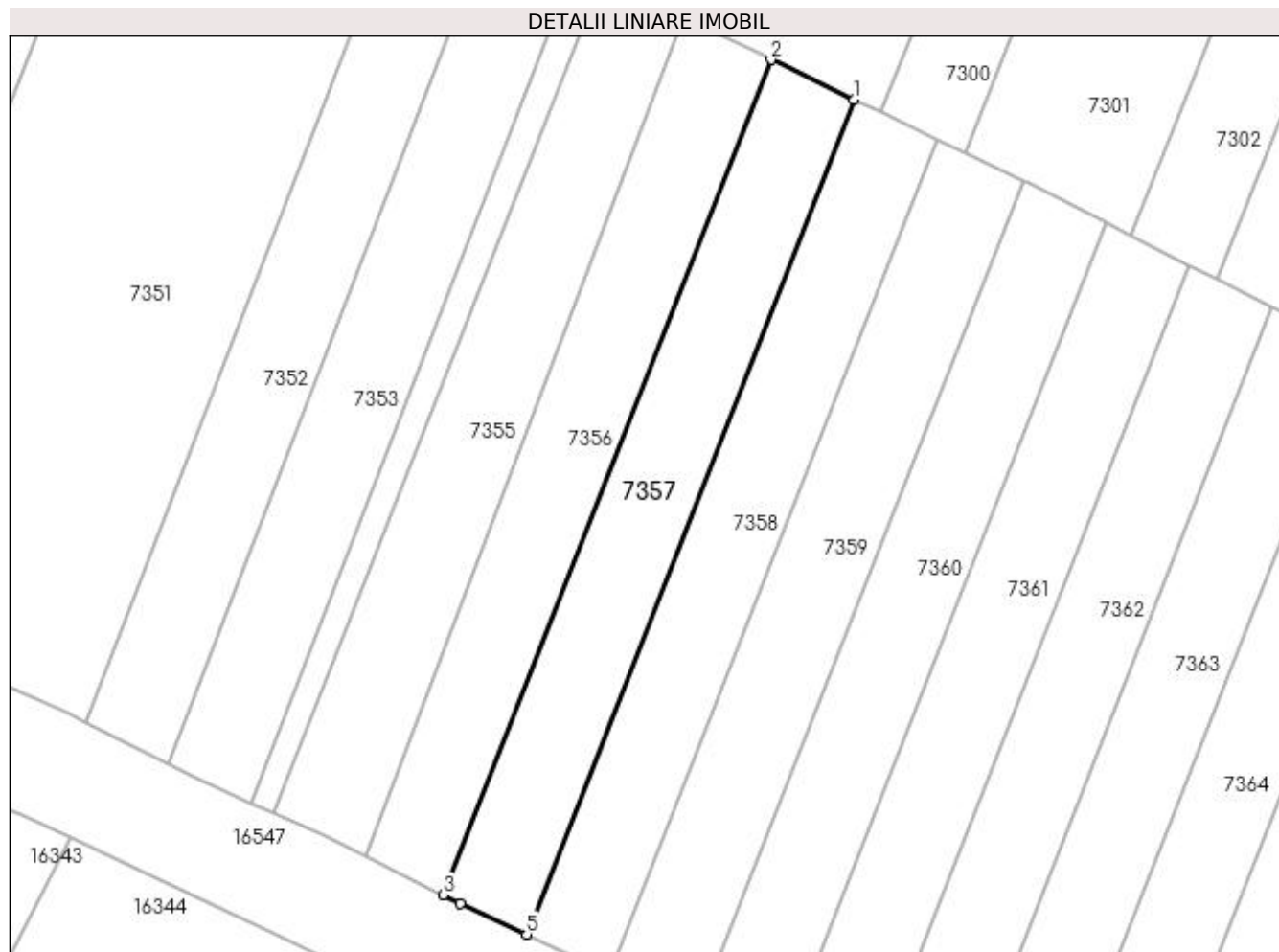
Inscrieri privind dezmembramintele dreptului de proprietate, drepturi reale de garanție și sarcini	Referințe
NU SUNT	

## Anexa Nr. 1 La Partea I

## Teren

Nr cadastral	Suprafața (mp)*	Observații / Referințe
31751	2.500	

\* Suprafața este determinată în planul de proiecție Stereo 70.



## Date referitoare la teren

Crt	Categorie folosință	Intra vilan	Suprafața (mp)	Tarla	Parcelă	Nr. topo	Observații / Referințe
1	arabil	NU	2.500	59/1	46	-	

## Lungime Segmente

1) Valorile lungimilor segmentelor sunt obținute din proiecție în plan.

Punct început	X / Y	Punct sfârșit	X / Y	Lungime segment (** (m)
1	426.530,954 296.605,023	2	426.516,479 296.611,97	16.056
2	426.516,479 296.611,97	3	426.459,435 296.466,619	156.144
3	426.459,435 296.466,619	4	426.462,404 296.465,148	3.313
4	426.462,404 296.465,148	5	426.473,945 296.459,759	12.737
5	426.473,945 296.459,759	1	426.530,954 296.605,023	156.051

**\*\* Lungimile segmentelor sunt determinate în planul de proiecție Stereo 70 și sunt rotunjite la 1 milimetru.**

**\*\*\* Distanța dintre puncte este formată din segmente cumulate ce sunt mai mici decât valoarea 1 milimetru.**



**DATE DESPRE IMOBILUL NR. 7358**

Oficiul de Cadastru și Publicitate Imobiliară DOLJ  
Biroul de Cadastru și Publicitate Imobiliară Craiova

**A. Partea I. Descrierea imobilului**

TEREN Extravilan

Adresa: Jud. Dolj, tarla 59/1, parcela 45

Nr. Crt	Nr cadastral Nr. topografic	Suprafața* (mp)	Observații / Referințe
A1	31932	2.500	Sector cadastral:18 Teren neimprejmuit;

**B. Partea II. Proprietari și acte**

Inscrieri privitoare la dreptul de proprietate și alte drepturi reale		Referințe
<b>60576 / 29/05/2015</b>		
Act Notarial nr. CONTRACT DE VANZARE AUT NR 736, din 28/05/2015 emis de NP DIACONU LAURA;		
B1	Intabulare, drept de PROPRIETATE, dobândit prin Conventie, cota actuala 1/1, cota initiala 1/1 1) FLOREA ION 2) FLOREA ELENA	A1

**C. Partea III. SARCINI .**

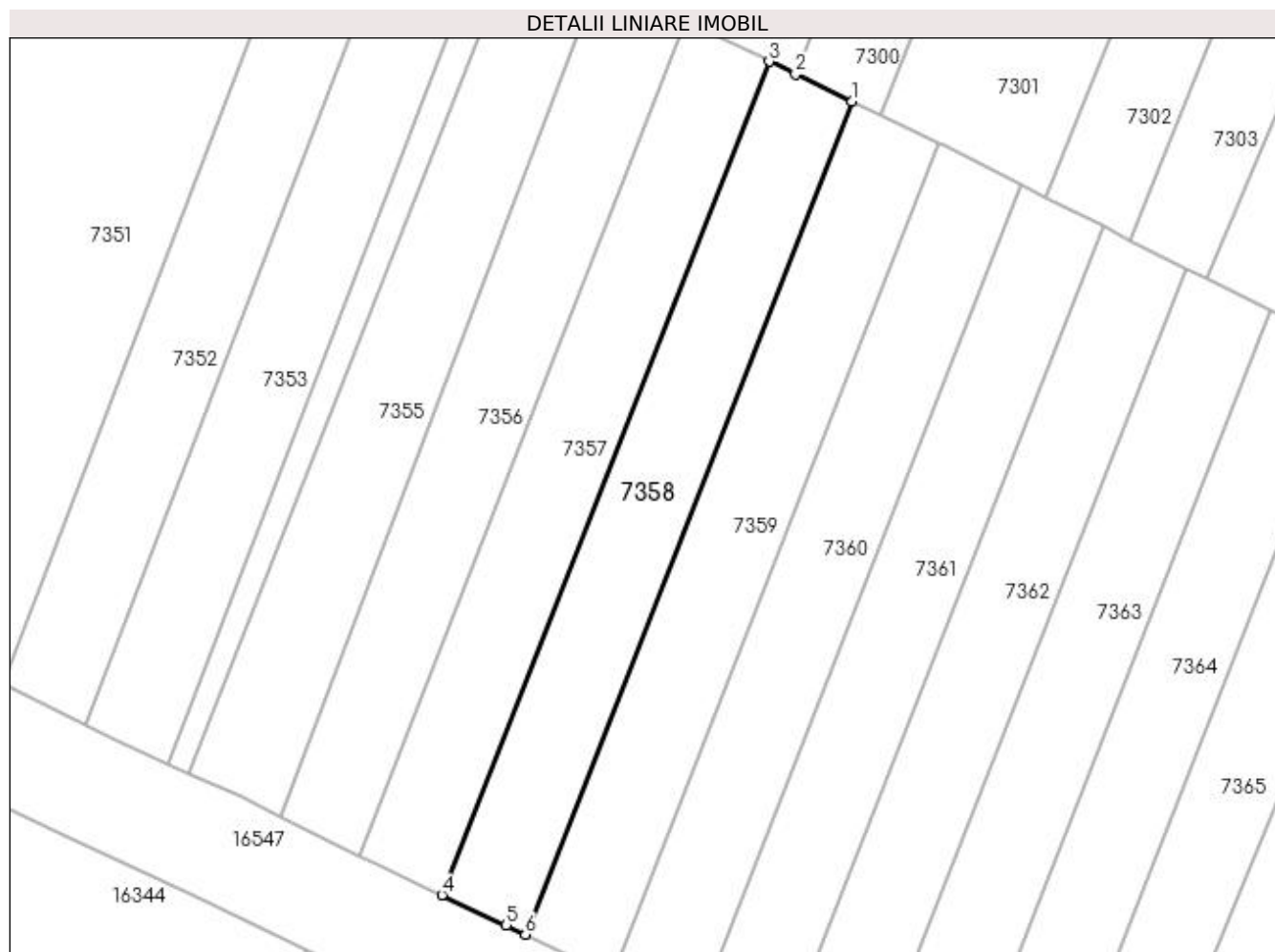
Inscrieri privind dezmembramintele dreptului de proprietate, drepturi reale de garanție și sarcini	Referințe
NU SUNT	

## Anexa Nr. 1 La Partea I

## Teren

Nr cadastral	Suprafața (mp)*	Observații / Referințe
31932	2.500	

\* Suprafața este determinată în planul de proiecție Stereo 70.



## Date referitoare la teren

Crt	Categorie folosință	Intra vilan	Suprafața (mp)	Tarla	Parcelă	Nr. topo	Observații / Referințe
1	arabil	NU	2.500	59/1	45	-	

## Lungime Segmente

1) Valorile lungimilor segmentelor sunt obținute din proiecție în plan.

Punct început	X / Y	Punct sfârșit	X / Y	Lungime segment (** (m)
1	426.545,444 296.598,07	2	426.535,616 296.602,786	10.901
2	426.535,616 296.602,786	3	426.530,954 296.605,023	5.171
3	426.530,954 296.605,023	4	426.473,945 296.459,759	156.051
4	426.473,945 296.459,759	5	426.485,171 296.454,517	12.39
5	426.485,171 296.454,517	6	426.488,479 296.452,92	3.674

Punct început	X / Y	Punct sfârșit	X / Y	Lungime segment (** (m)
6	426.488,479 296.452,92	1	426.545,444 296.598,07	155.928

\*\* Lungimile segmentelor sunt determinate în planul de proiecție Stereo 70 și sunt rotunjite la 1 milimetru.

\*\*\* Distanța dintre puncte este formată din segmente cumulate ce sunt mai mici decât valoarea 1 milimetru.





**DATE DESPRE IMOBILUL NR. 7359**

Oficiul de Cadastru și Publicitate Imobiliară DOLJ  
Biroul de Cadastru și Publicitate Imobiliară Craiova

**A. Partea I. Descrierea imobilului**

TEREN Extravilan

Adresa: Jud. Dolj, T59/1, P44

Nr. Crt	Nr cadastral Nr. topografic	Suprafața* (mp)	Observații / Referințe
A1		2.600	Sector cadastral:18 Teren neimprejmuit;

**B. Partea II. Proprietari și acte**

Inscrieri privitoare la dreptul de proprietate și alte drepturi reale	Referințe
/	
Act Administrativ nr. TDP 739-44590, din 19/09/1996 emis de COMISIA JUDETEANA DOLJ;	
B1	A1
Intabulare, drept de PROPRIETATE, dobandit prin Reconstituire, cota actuala 1/1, cota initiala 1/1 1) GREERE GHEORGHE, LIPSĂ CNP	

**C. Partea III. SARCINI .**

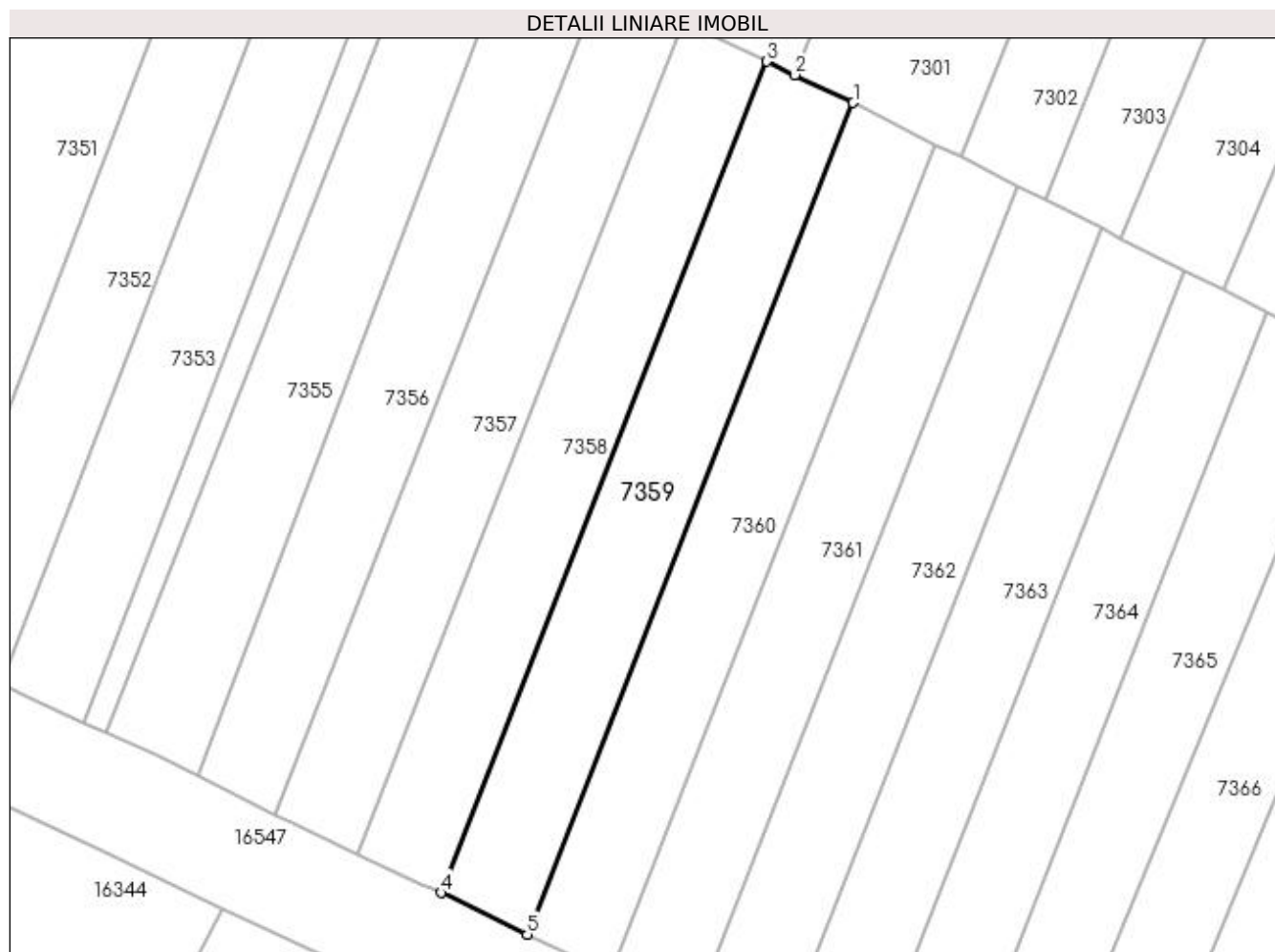
Inscrieri privind dezmembramintele dreptului de proprietate, drepturi reale de garanție și sarcini	Referințe
NU SUNT	

## Anexa Nr. 1 La Partea I

## Teren

Nr cadastral	Suprafața (mp)*	Observații / Referințe
	2.600	

\* Suprafața este determinată în planul de proiecție Stereo 70.



## Date referitoare la teren

Crt	Categorie folosință	Intra vilan	Suprafața (mp)	Tarla	Parcelă	Nr. topo	Observații / Referințe
1	arabil	NU	2.600	59/1	44	-	

## Lungime Segmente

1) Valorile lungimilor segmentelor sunt obținute din proiecție în plan.

Punct început	X / Y	Punct sfârșit	X / Y	Lungime segment (** (m)
1	426.560,516 296.590,837	2	426.550,308 296.595,735	11.322
2	426.550,308 296.595,735	3	426.545,444 296.598,07	5.395
3	426.545,444 296.598,07	4	426.488,479 296.452,92	155.928
4	426.488,479 296.452,92	5	426.503,537 296.445,651	16.72
5	426.503,537 296.445,651	1	426.560,516 296.590,837	155.966

**\*\* Lungimile segmentelor sunt determinate în planul de proiecție Stereo 70 și sunt rotunjite la 1 milimetru.**

**\*\*\* Distanța dintre puncte este formată din segmente cumulate ce sunt mai mici decât valoarea 1 milimetru.**



**DATE DESPRE IMOBILUL NR. 7360**

Oficiul de Cadastru și Publicitate Imobiliară DOLJ  
Biroul de Cadastru și Publicitate Imobiliară Craiova

**A. Partea I. Descrierea imobilului**

TEREN Extravilan

Adresa: Jud. Dolj, T59/1, P42/1

Nr. Crt	Nr cadastral Nr. topografic	Suprafața* (mp)	Observații / Referințe
A1		2.500	Sector cadastral:18 Teren neimprejmuit;

**B. Partea II. Proprietari și acte**

Inscrieri privitoare la dreptul de proprietate și alte drepturi reale	Referințe
/	
Act Notarial nr. CM NR.42, din 17/07/2018 emis de BNP MARINESCU NINA COSMINA;	
B1	A1
Intabulare, drept de PROPRIETATE, dobandit prin Succesiune, cota actuala 1/1, cota initiala 1/1 1) IGNAT MARIOARA	

**C. Partea III. SARCINI .**

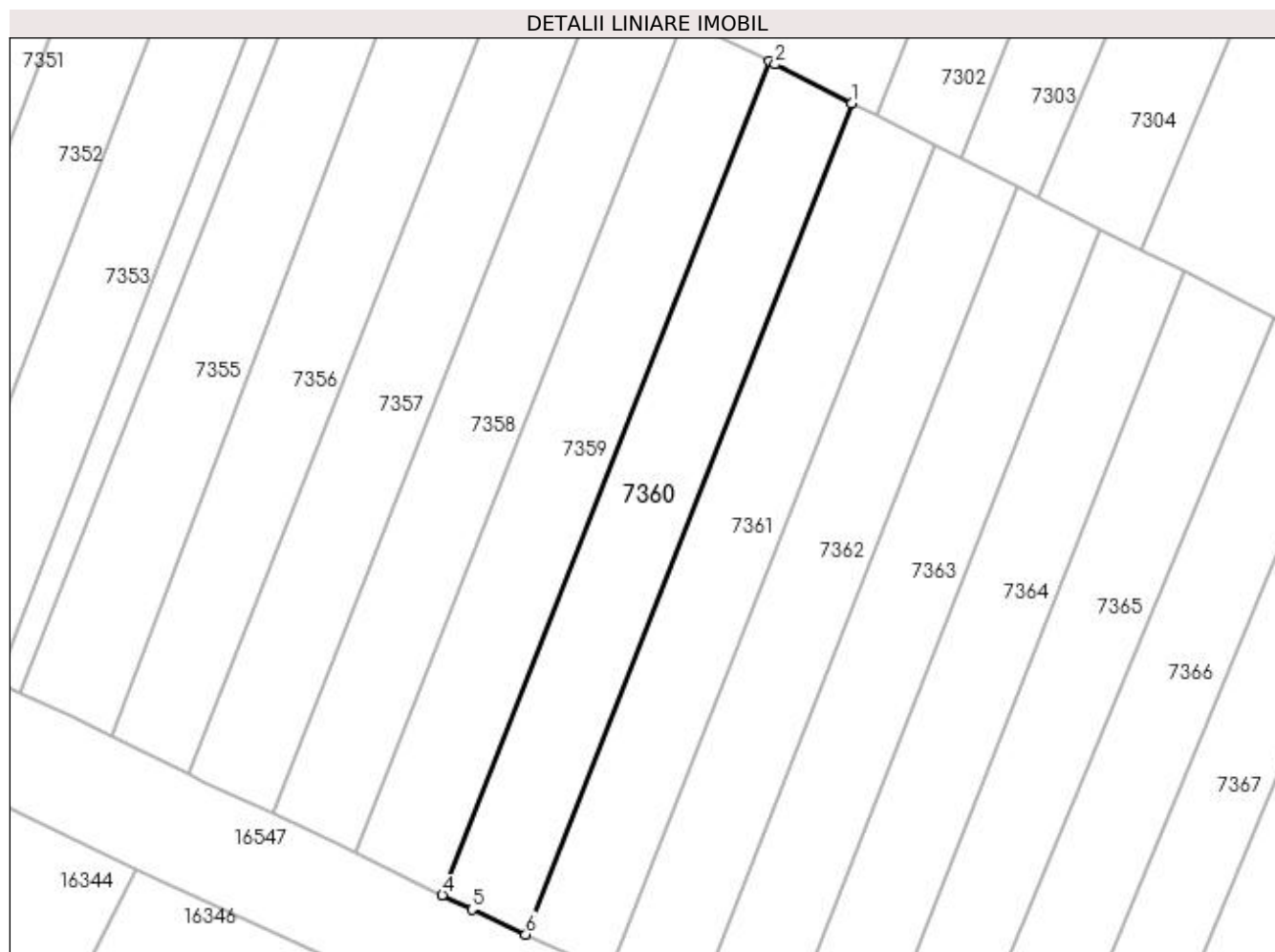
Inscrieri privind dezmembramintele dreptului de proprietate, drepturi reale de garanție și sarcini	Referințe
NU SUNT	

## Anexa Nr. 1 La Partea I

## Teren

Nr cadastral	Suprafața (mp)*	Observații / Referințe
	2.500	

\* Suprafața este determinată în planul de proiecție Stereo 70.



## Date referitoare la teren

Crt	Categorie folosință	Intra vilan	Suprafața (mp)	Tarla	Parcelă	Nr. topo	Observații / Referințe
1	arabil	NU	2.500	59/1	42/1	-	

## Lungime Segmente

1) Valorile lungimilor segmentelor sunt obținute din proiecție în plan.

Punct început	X / Y	Punct sfârșit	X / Y	Lungime segment (** (m)
1	426.574,905 296.583,576	2	426.561,527 296.590,352	14.995
2	426.561,527 296.590,352	3	426.560,516 296.590,837	1.122
3	426.560,516 296.590,837	4	426.503,537 296.445,651	155.966
4	426.503,537 296.445,651	5	426.508,718 296.443,15	5.753
5	426.508,718 296.443,15	6	426.518,073 296.438,767	10.331

Punct început	X / Y	Punct sfârșit	X / Y	Lungime segment (** (m)
6	426.518,073 296.438,767	1	426.574,905 296.583,576	155.562

\*\* Lungimile segmentelor sunt determinate în planul de proiecție Stereo 70 și sunt rotunjite la 1 milimetru.

\*\*\* Distanța dintre puncte este formată din segmente cumulate ce sunt mai mici decât valoarea 1 milimetru.





**DATE DESPRE IMOBILUL NR. 7361**

Oficiul de Cadastru și Publicitate Imobiliară DOLJ  
Biroul de Cadastru și Publicitate Imobiliară Craiova

**A. Partea I. Descrierea imobilului**

TEREN Extravilan

Adresa: Jud. Dolj, T59/1, P42

Nr. Crt	Nr cadastral Nr. topografic	Suprafața* (mp)	Observații / Referințe
A1		2.500	Sector cadastral:18 Teren neimprejmuit;

**B. Partea II. Proprietari și acte**

Inscrieri privitoare la dreptul de proprietate și alte drepturi reale		Referințe
/		
Act Administrativ nr. TDP 390-42776, din 13/03/1995 emis de COMISIA JUDETEANA DOLJ (CERTIFICAT DE DECES SERIA D11 NR.791542);		
B1	Intabulare, drept de PROPRIETATE, dobandit prin Reconstituire, cota actuala 1/1, cota initiala 1/1 1) RESCEANU ION, LIPSĂ CNP DEFUNCT:Da	A1

**C. Partea III. SARCINI .**

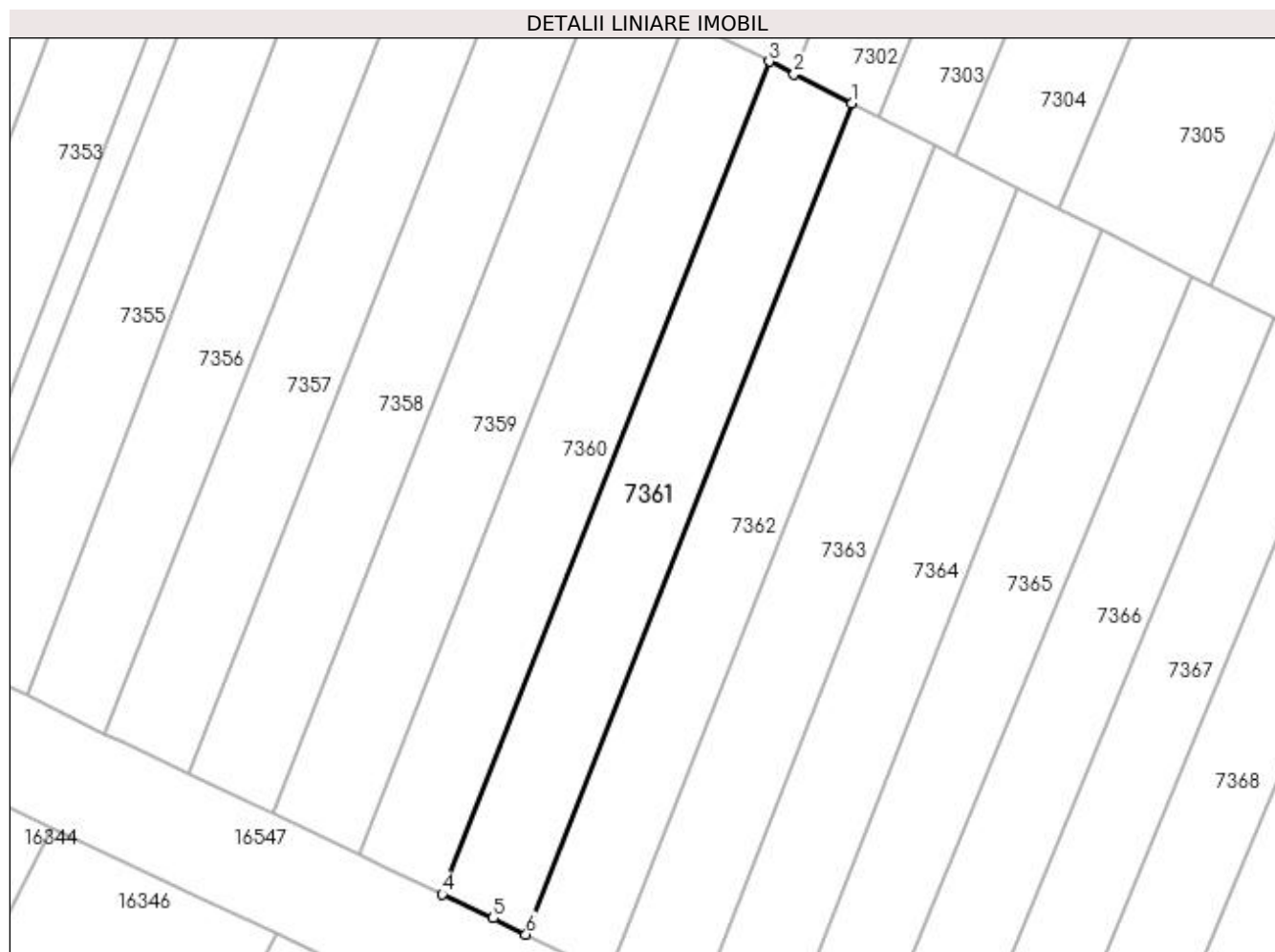
Inscrieri privind dezmembramintele dreptului de proprietate, drepturi reale de garanție și sarcini	Referințe
NU SUNT	

## Anexa Nr. 1 La Partea I

## Teren

Nr cadastral	Suprafața (mp)*	Observații / Referințe
	2.500	

\* Suprafața este determinată în planul de proiecție Stereo 70.



## Date referitoare la teren

Crt	Categorie folosință	Intra vilan	Suprafața (mp)	Tarla	Parcelă	Nr. topo	Observații / Referințe
1	arabil	NU	2.500	59/1	42	-	

## Lungime Segmente

1) Valorile lungimilor segmentelor sunt obținute din proiecție în plan.

Punct început	X / Y	Punct sfârșit	X / Y	Lungime segment (** (m)
1	426.589,327 296.576,272	2	426.579,265 296.581,368	11.279
2	426.579,265 296.581,368	3	426.574,905 296.583,576	4.888
3	426.574,905 296.583,576	4	426.518,073 296.438,767	155.562
4	426.518,073 296.438,767	5	426.526,908 296.434,628	9.756
5	426.526,908 296.434,628	6	426.532,639 296.431,828	6.379

Punct început	X / Y	Punct sfârșit	X / Y	Lungime segment (** (m)
6	426.532,639 296.431,828	1	426.589,327 296.576,272	155.17

\*\* Lungimile segmentelor sunt determinate în planul de proiecție Stereo 70 și sunt rotunjite la 1 milimetru.

\*\*\* Distanța dintre puncte este formată din segmente cumulate ce sunt mai mici decât valoarea 1 milimetru.



**DATE DESPRE IMOBILUL NR. 7362**

Oficiul de Cadastru și Publicitate Imobiliară DOLJ  
Biroul de Cadastru și Publicitate Imobiliară Craiova

**A. Partea I. Descrierea imobilului**

TEREN Extravilan

Adresa: Jud. Dolj, T59/1, P41

Nr. Crt	Nr cadastral Nr. topografic	Suprafața* (mp)	Observații / Referințe
A1		2.500	Sector cadastral:18 Teren neimprejmuit;

**B. Partea II. Proprietari și acte**

Inscrieri privitoare la dreptul de proprietate și alte drepturi reale	Referințe
/	
Act Administrativ nr. TDP 3113, din 03/12/2004 emis de COMISIA JUDETEANA DOLJ;	
B1	A1
Intabulare, drept de PROPRIETATE, dobândit prin Reconstituire, cota actuala 1/1, cota initiala 1/1 1) <b>BALOIU MARIN</b> , LIPSĂ CNP	

**C. Partea III. SARCINI .**

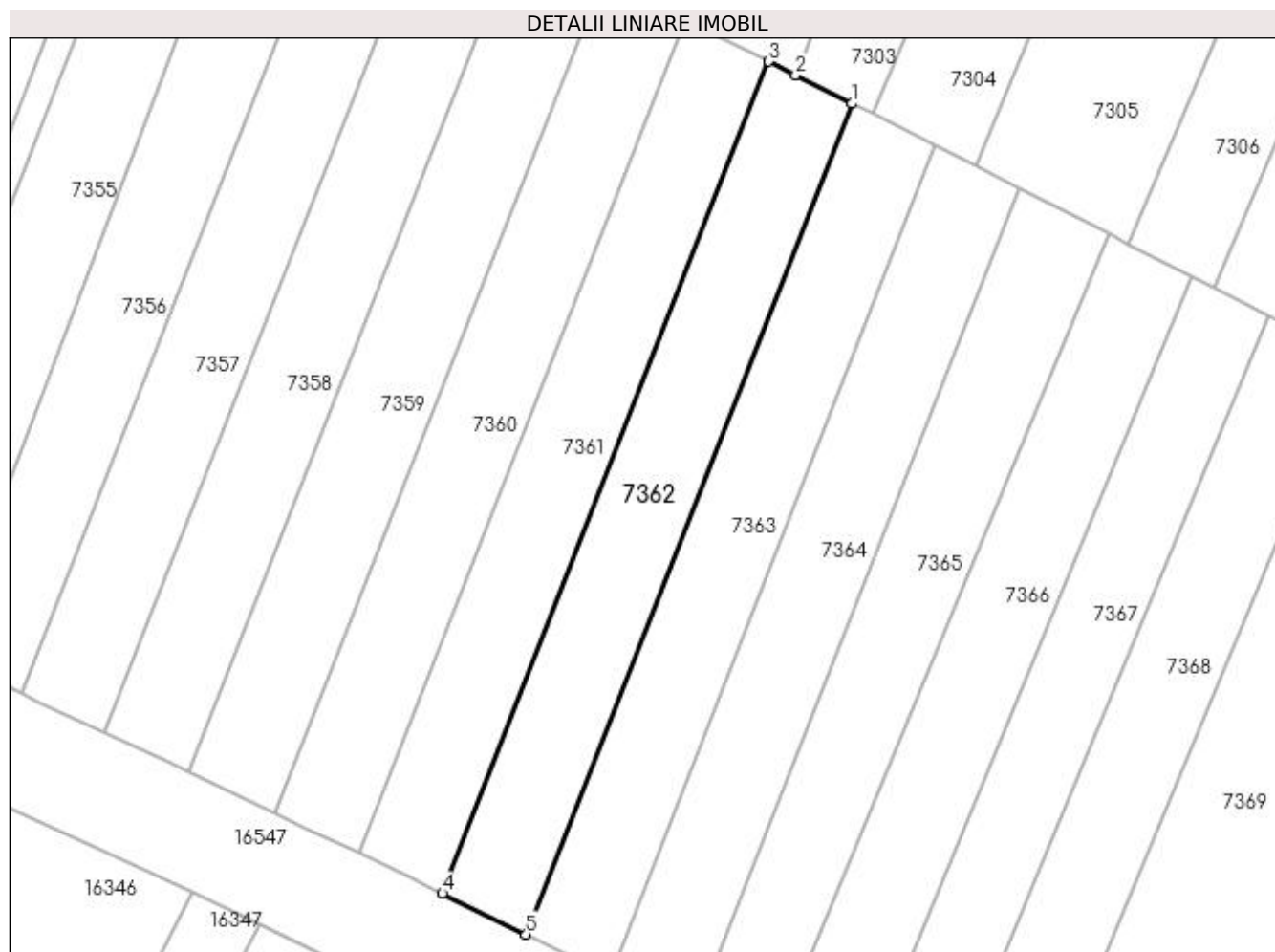
Inscrieri privind dezmembramintele dreptului de proprietate, drepturi reale de garanție și sarcini	Referințe
NU SUNT	

## Anexa Nr. 1 La Partea I

## Teren

Nr cadastral	Suprafața (mp)*	Observații / Referințe
	2.500	

\* Suprafața este determinată în planul de proiecție Stereo 70.



## Date referitoare la teren

Crt	Categorie folosință	Intra vilan	Suprafața (mp)	Tarla	Parcelă	Nr. topo	Observații / Referințe
1	arabil	NU	2.500	59/1	41	-	

## Lungime Segmente

1) Valorile lungimilor segmentelor sunt obținute din proiecție în plan.

Punct început	X / Y	Punct sfârșit	X / Y	Lungime segment (** (m)
1	426.603,776 296.568,954	2	426.594,023 296.573,894	10.932
2	426.594,023 296.573,894	3	426.589,327 296.576,272	5.264
3	426.589,327 296.576,272	4	426.532,639 296.431,828	155.17
4	426.532,639 296.431,828	5	426.547,173 296.424,727	16.176
5	426.547,173 296.424,727	1	426.603,776 296.568,954	154.937

**\*\* Lungimile segmentelor sunt determinate în planul de proiecție Stereo 70 și sunt rotunjite la 1 milimetru.**

**\*\*\* Distanța dintre puncte este formată din segmente cumulate ce sunt mai mici decât valoarea 1 milimetru.**





**DATE DESPRE IMOBILUL NR. 7363**

Oficiul de Cadastru și Publicitate Imobiliară DOLJ  
Biroul de Cadastru și Publicitate Imobiliară Craiova

**A. Partea I. Descrierea imobilului**

TEREN Extravilan

Adresa: Jud. Dolj, T59/1, P40

Nr. Crt	Nr cadastral Nr. topografic	Suprafața* (mp)	Observații / Referințe
A1		2.500	Sector cadastral:18 Teren neimprejmuit;

**B. Partea II. Proprietari și acte**

Inscrieri privitoare la dreptul de proprietate și alte drepturi reale		Referințe
/		
Act Administrativ nr. TDP 1507-44826, din 28/01/1998 emis de COMISIA JUDETEANA DOLJ (CERTIFICAT DE DECES SERIA DZ NR.999203);		
B1	Intabulare, drept de PROPRIETATE, dobandit prin Reconstituire, cota actuala 1/1, cota initiala 1/1 1) BALOIU ZOIA DEFUNCT:Da	A1

**C. Partea III. SARCINI .**

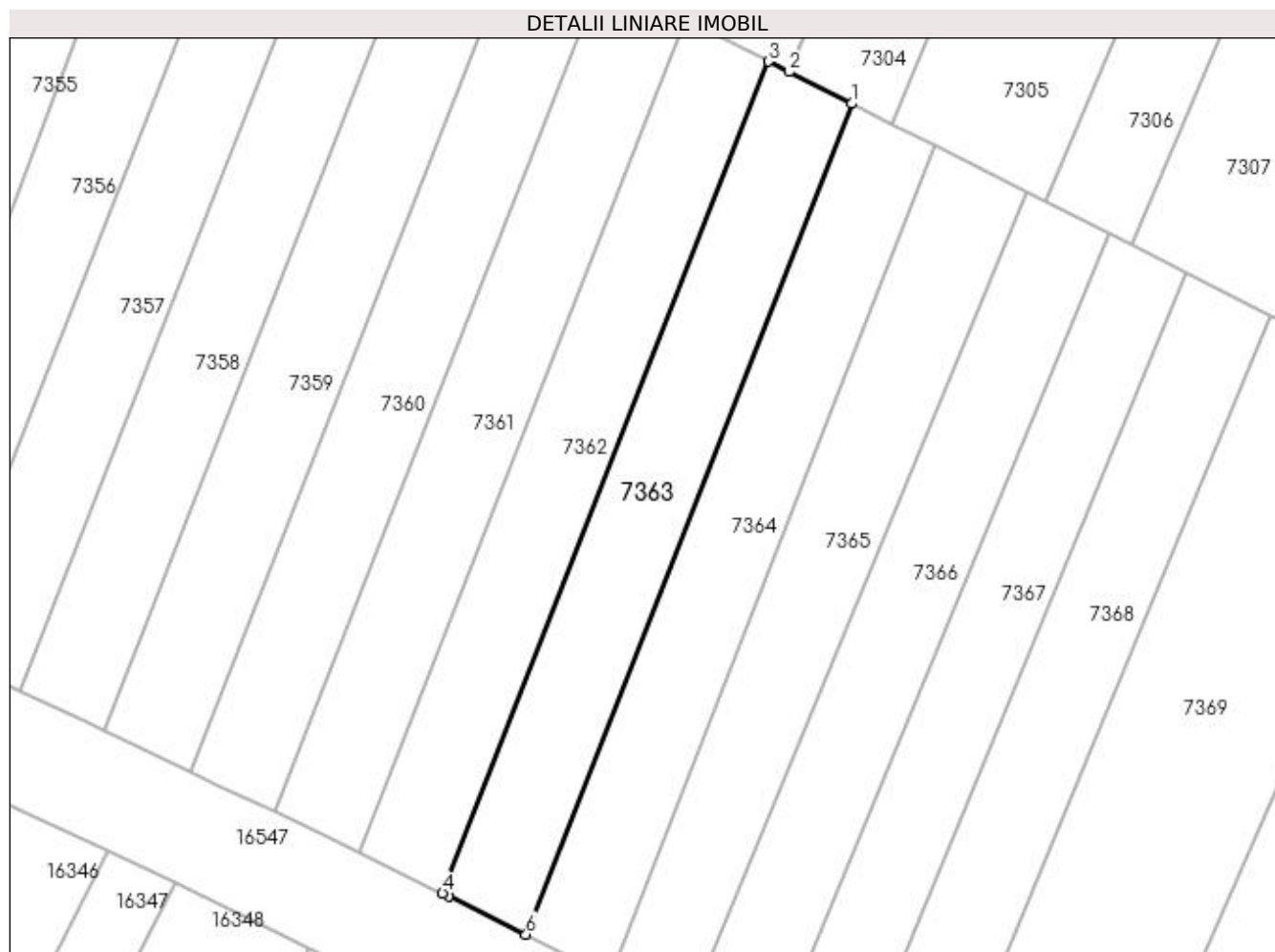
Inscrieri privind dezmembramintele dreptului de proprietate, drepturi reale de garanție și sarcini	Referințe
NU SUNT	

## Anexa Nr. 1 La Partea I

## Teren

Nr cadastral	Suprafața (mp)*	Observații / Referințe
	2.500	

\* Suprafața este determinată în planul de proiecție Stereo 70.



## Date referitoare la teren

Crt	Categorie folosință	Intra vilan	Suprafața (mp)	Tarla	Parcelă	Nr. topo	Observații / Referințe
1	arabil	NU	2.500	59/1	40	-	

## Lungime Segmente

1) Valorile lungimilor segmentelor sunt obținute din proiecție în plan.

Punct început	X / Y	Punct sfârșit	X / Y	Lungime segment (** (m)
1	426.618,243 296.561,627	2	426.607,353 296.567,142	12.207
2	426.607,353 296.567,142	3	426.603,776 296.568,954	4.01
3	426.603,776 296.568,954	4	426.547,173 296.424,727	154.937
4	426.547,173 296.424,727	5	426.548,245 296.424,203	1.193
5	426.548,245 296.424,203	6	426.561,699 296.417,548	15.01

Punct început	X / Y	Punct sfârșit	X / Y	Lungime segment (** (m)
6	426.561,699 296.417,548	1	426.618,243 296.561,627	154.777

\*\* Lungimile segmentelor sunt determinate în planul de proiecție Stereo 70 și sunt rotunjite la 1 milimetru.

\*\*\* Distanța dintre puncte este formată din segmente cumulate ce sunt mai mici decât valoarea 1 milimetru.



**DATE DESPRE IMOBILUL NR. 7364**

Oficiul de Cadastru și Publicitate Imobiliară DOLJ  
Biroul de Cadastru și Publicitate Imobiliară Craiova

**A. Partea I. Descrierea imobilului**

TEREN Extravilan

Adresa: Jud. Dolj, T59/1, P39

Nr. Crt	Nr cadastral Nr. topografic	Suprafața* (mp)	Observații / Referințe
A1		2.500	Sector cadastral:18 Teren neimprejmuit;

**B. Partea II. Proprietari și acte**

Inscrieri privitoare la dreptul de proprietate și alte drepturi reale	Referințe
/	
Act Notarial nr. CM NR.11, din 15/02/2022 emis de BNP ELENA DANIELA MARTA (SC NR.12822/6-12-2005);	
B1	A1
Intabulare, drept de PROPRIETATE, dobandit prin Succesiune, cota actuala 1/1, cota initiala 1/1 1) SMARANDACHE FLORIN	

**C. Partea III. SARCINI .**

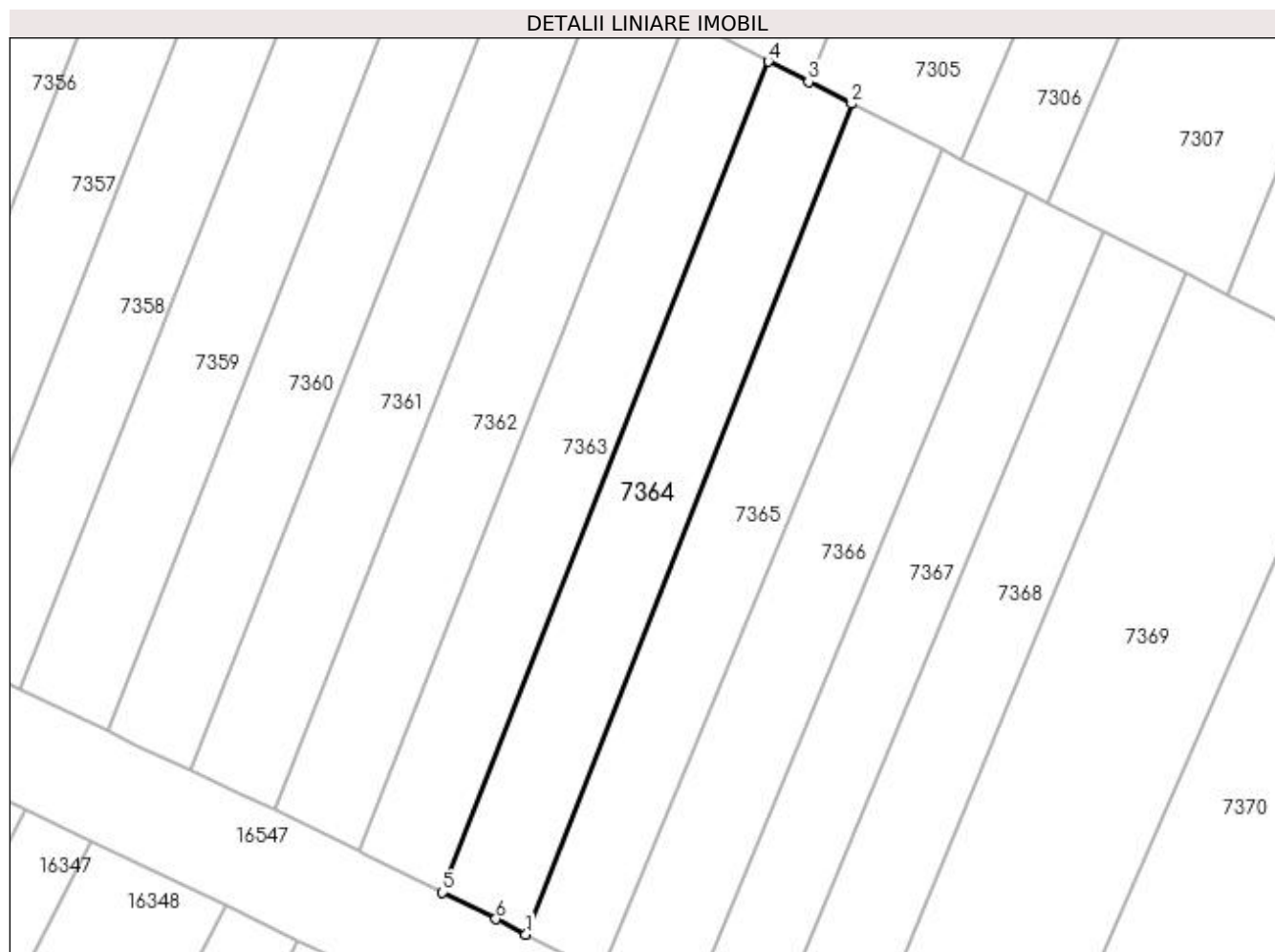
Inscrieri privind dezmembramintele dreptului de proprietate, drepturi reale de garanție și sarcini	Referințe
NU SUNT	

## Anexa Nr. 1 La Partea I

## Teren

Nr cadastral	Suprafața (mp)*	Observații / Referințe
	2.500	

\* Suprafața este determinată în planul de proiecție Stereo 70.



## Date referitoare la teren

Crt	Categorie folosință	Intra vilan	Suprafața (mp)	Tarla	Parcelă	Nr. topo	Observații / Referințe
1	arabil	NU	2.500	59/1	39	-	

## Lungime Segmente

1) Valorile lungimilor segmentelor sunt obținute din proiecție în plan.

Punct început	X / Y	Punct sfârșit	X / Y	Lungime segment (** (m)
1	426.576,208 296.410,287	2	426.632,724 296.554,293	154.699
2	426.632,724 296.554,293	3	426.625,222 296.558,092	8.409
3	426.625,222 296.558,092	4	426.618,243 296.561,627	7.823
4	426.618,243 296.561,627	5	426.561,699 296.417,548	154.777
5	426.561,699 296.417,548	6	426.570,993 296.412,951	10.369

Punct început	X / Y	Punct sfârșit	X / Y	Lungime segment (** (m)
6	426.570,993 296.412,951	1	426.576,208 296.410,287	5.856

\*\* Lungimile segmentelor sunt determinate în planul de proiecție Stereo 70 și sunt rotunjite la 1 milimetru.

\*\*\* Distanța dintre puncte este formată din segmente cumulate ce sunt mai mici decât valoarea 1 milimetru.





**DATE DESPRE IMOBILUL NR. 7365**

Oficiul de Cadastru și Publicitate Imobiliară DOLJ  
Biroul de Cadastru și Publicitate Imobiliară Craiova

**A. Partea I. Descrierea imobilului**

TEREN Extravilan

Adresa: Jud. Dolj, T59/1, P38

Nr. Crt	Nr cadastral Nr. topografic	Suprafața* (mp)	Observații / Referințe
A1		2.500	Sector cadastral:18 Teren neimprejmuit;

**B. Partea II. Proprietari și acte**

Inscrieri privitoare la dreptul de proprietate și alte drepturi reale	Referințe
/	
Act Notarial nr. CM NR.156, din 03/11/2010 emis de BNP DEFTA EMIL;	
B1	A1
Intabulare, drept de PROPRIETATE, dobandit prin Succesiune, cota actuala 1/1, cota initiala 1/1 1) CHITIBUREA VASILE	

**C. Partea III. SARCINI .**

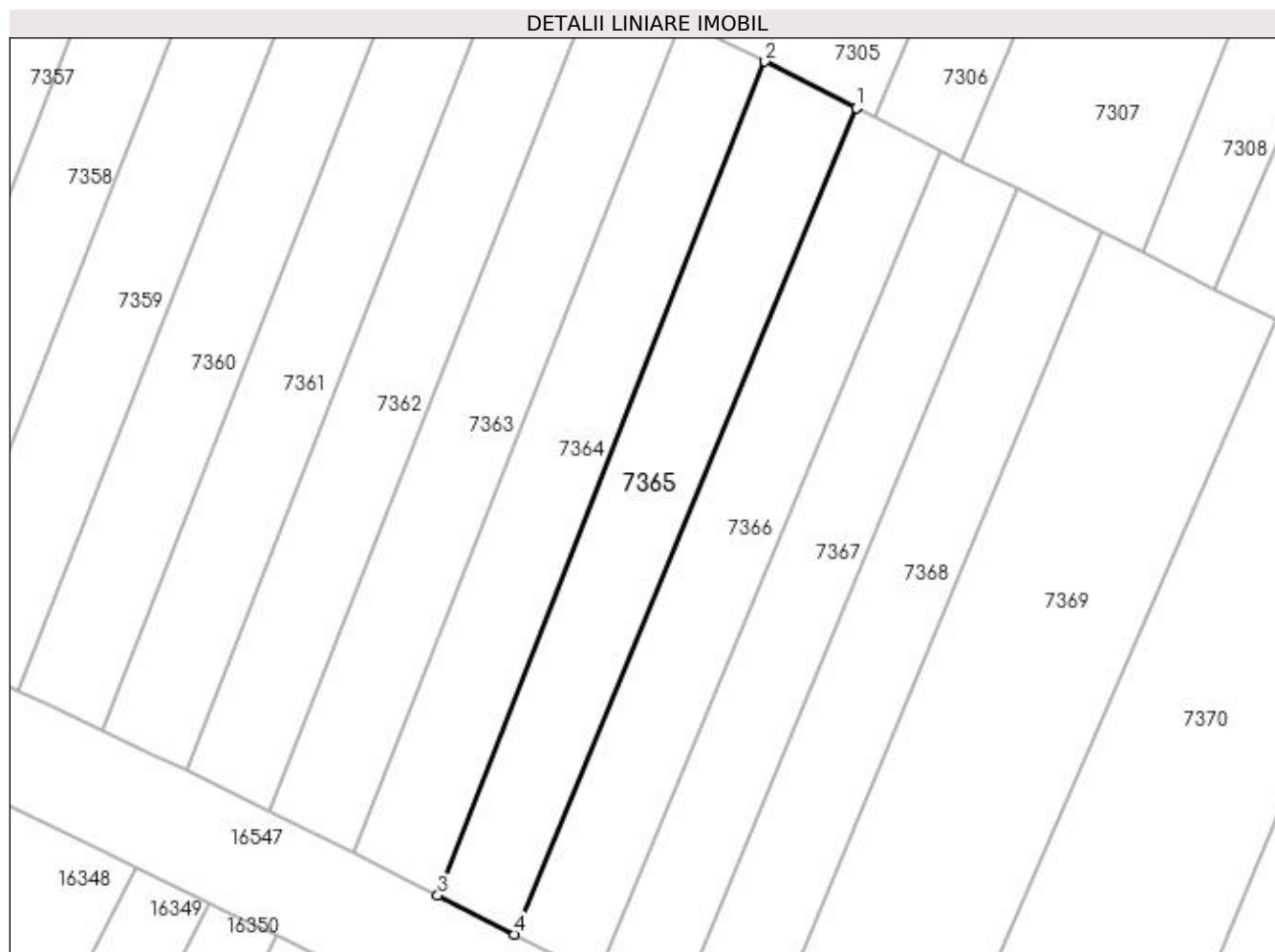
Inscrieri privind dezmembramintele dreptului de proprietate, drepturi reale de garanție și sarcini	Referințe
NU SUNT	

## Anexa Nr. 1 La Partea I

## Teren

Nr cadastral	Suprafața (mp)*	Observații / Referințe
	2.500	

\* Suprafața este determinată în planul de proiecție Stereo 70.



## Date referitoare la teren

Crt	Categorie folosință	Intra vilan	Suprafața (mp)	Tarla	Parcelă	Nr. topo	Observații / Referințe
1	arabil	NU	2.500	59/1	38	-	

## Lungime Segmente

1) Valorile lungimilor segmentelor sunt obținute din proiecție în plan.

Punct început	X / Y	Punct sfârșit	X / Y	Lungime segment (** (m)
1	426.648,472 296.546,317	2	426.632,724 296.554,293	17.653
2	426.632,724 296.554,293	3	426.576,208 296.410,287	154.699
3	426.576,208 296.410,287	4	426.589,403 296.403,547	14.816
4	426.589,403 296.403,547	1	426.648,472 296.546,317	154.507

**\*\* Lungimile segmentelor sunt determinate în planul de proiecție Stereo 70 și sunt rotunjite la 1 milimetru.**

**\*\*\* Distanța dintre puncte este formată din segmente cumulate ce sunt mai mici decât valoarea 1 milimetru.**



**DATE DESPRE IMOBILUL NR. 7366**

Oficiul de Cadastru și Publicitate Imobiliară DOLJ  
Biroul de Cadastru și Publicitate Imobiliară Craiova

**A. Partea I. Descrierea imobilului**

TEREN Extravilan

Adresa: Jud. Dolj, Tarla 59/1, Parcela 37

Nr. Crt	Nr cadastral Nr. topografic	Suprafața* (mp)	Observații / Referințe
A1	35379	2.500	Sector cadastral:18 Teren neimprejmuit;

**B. Partea II. Proprietari și acte**

Inscrieri privitoare la dreptul de proprietate și alte drepturi reale		Referințe
<b>281138 / 25/11/2021</b>		
Act Notarial nr. ACT DE PARTAJ AUT 218, din 20/01/2021 emis de NP CUREA IONEL (ACT NOTARIAL NR ACT ADITIONAL NR 965 DIN 18.03.2021, EMIS DE NP CUREA IONEL;ACT ADMINISTRATIV NR TDP 509-58836 DIN 17.10.1995, EMIS DE COMISIA JUDETEANA DOLJ;ACT ADMINISTRATIV NR ADEVERINTA 6666 DIN 23.11.2021, EMIS DE PRIMARIA COMUNEI LEU;ACT NOTARIAL NR CM 11 DIN 20.01.2021, EMIS DE NP CUREA IONEL);		
B1	Intabulare, drept de PROPRIETATE, dobandit prin lesire Din Indiviziune, cota actuala 1/1, cota initiala 1/1 1) NANU IONELA	A1

**C. Partea III. SARCINI .**

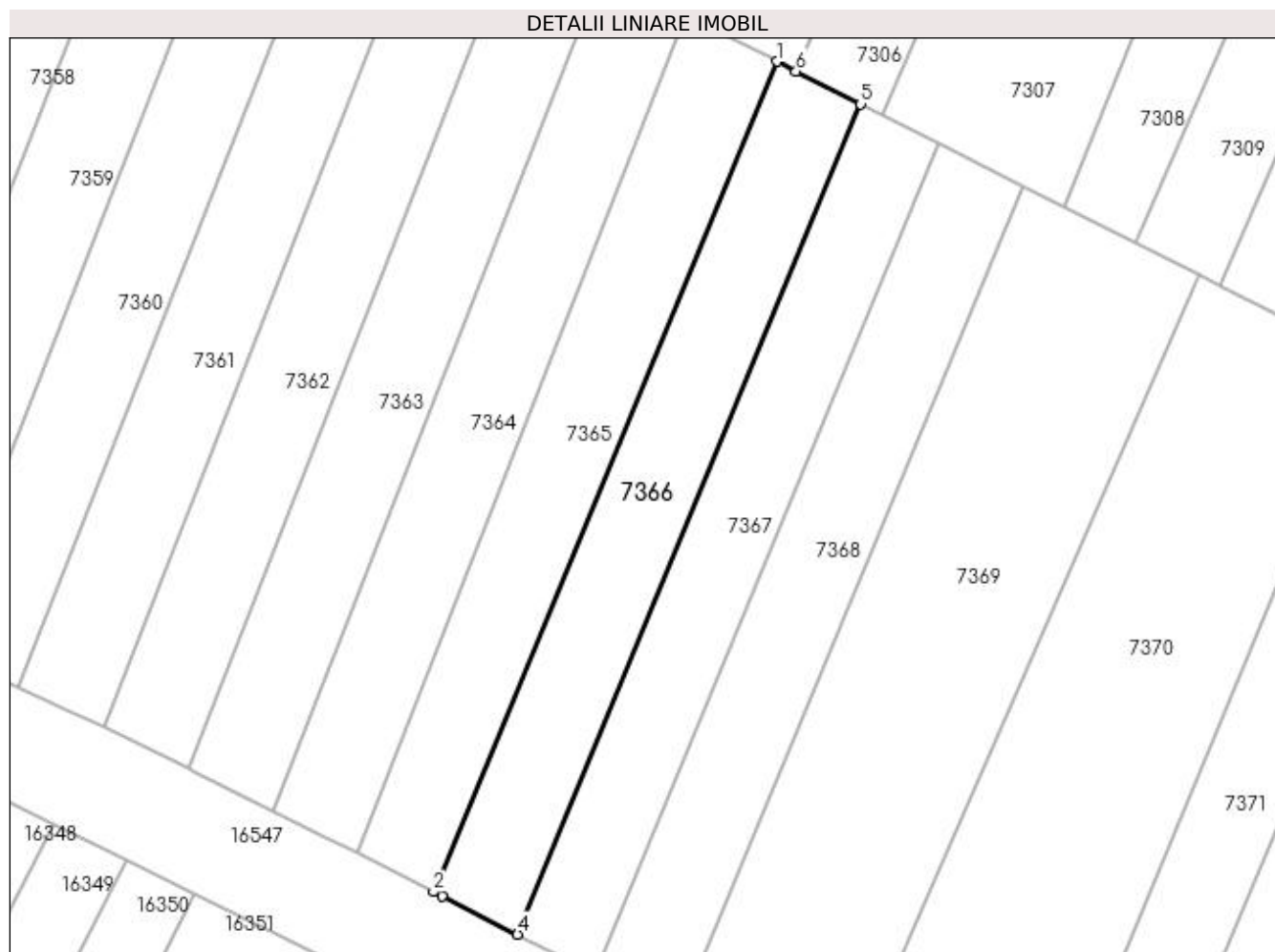
Inscrieri privind dezmembramintele dreptului de proprietate, drepturi reale de garanție și sarcini	Referințe
NU SUNT	

## Anexa Nr. 1 La Partea I

## Teren

Nr cadastral	Suprafața (mp)*	Observații / Referințe
35379	2.500	

\* Suprafața este determinată în planul de proiecție Stereo 70.



## Date referitoare la teren

Crt	Categorie folosință	Intravilan	Suprafața (mp)	Tarla	Parcelă	Nr. topo	Observații / Referințe
1	arabil	NU	2.500	59/1	37	-	Teren extravilan neîmprejmuit.

## Lungime Segmente

1) Valorile lungimilor segmentelor sunt obținute din proiecție în plan.

Punct început	X / Y	Punct sfârșit	X / Y	Lungime segment (** (m)
1	426.648,472 296.546,317	2	426.589,403 296.403,547	154.507
2	426.589,403 296.403,547	3	426.590,862 296.402,802	1.639
3	426.590,862 296.402,802	4	426.603,887 296.396,231	14.588
4	426.603,887 296.396,231	5	426.662,95 296.538,985	154.49
5	426.662,95 296.538,985	6	426.651,788 296.544,638	12.511

Punct început	X / Y	Punct sfârșit	X / Y	Lungime segment (** (m)
6	426.651,788 296.544,638	1	426.648,472 296.546,317	3.717

\*\* Lungimile segmentelor sunt determinate în planul de proiecție Stereo 70 și sunt rotunjite la 1 milimetru.

\*\*\* Distanța dintre puncte este formată din segmente cumulate ce sunt mai mici decât valoarea 1 milimetru.





**DATE DESPRE IMOBILUL NR. 7367**

Oficiul de Cadastru și Publicitate Imobiliară DOLJ  
Biroul de Cadastru și Publicitate Imobiliară Craiova

**A. Partea I. Descrierea imobilului**

TEREN Extravilan

Adresa: Jud. Dolj, T59/1, P36

Nr. Crt	Nr cadastral Nr. topografic	Suprafața* (mp)	Observații / Referințe
A1		2.300	Sector cadastral:18 Teren neimprejmuit;

**B. Partea II. Proprietari și acte**

Inscrieri privitoare la dreptul de proprietate și alte drepturi reale		Referințe
/		
Act Notarial nr. APV NR.7324, din 25/11/2004 emis de BNP STEFANESCU FLORIANA (CERTIFICAT DE DECES SERIA DC NR.273746);		
B1	Intabulare, drept de PROPRIETATE, dobandit prin lesire Din Indiviziune, cota actuala 1/1, cota initiala 1/1 1) RADULESCU CONSTANTIN DEFUNCT:Da	A1

**C. Partea III. SARCINI .**

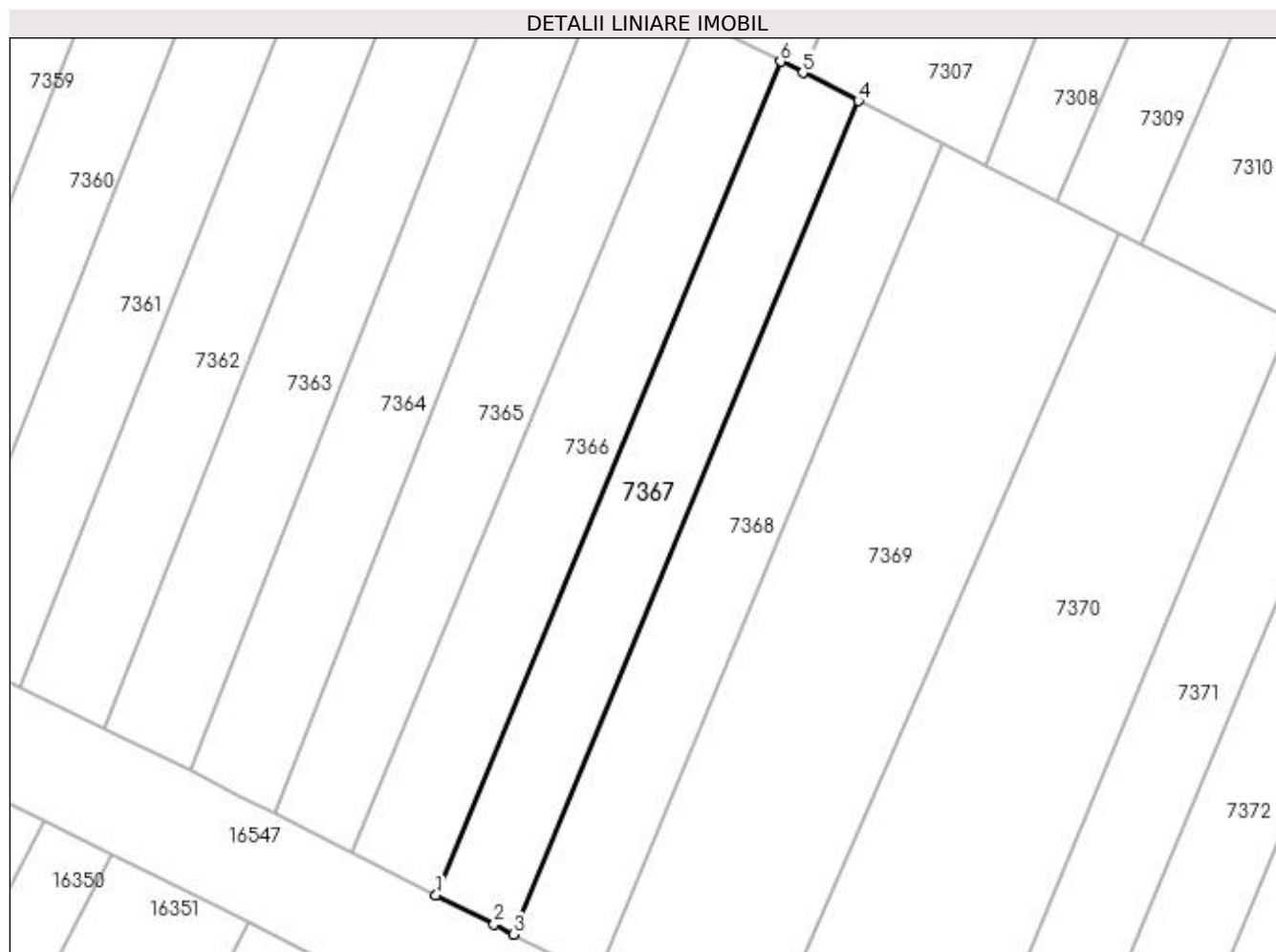
Inscrieri privind dezmembramintele dreptului de proprietate, drepturi reale de garanție și sarcini	Referințe
NU SUNT	

## Anexa Nr. 1 La Partea I

## Teren

Nr cadastral	Suprafața (mp)*	Observații / Referințe
	2.300	

\* Suprafața este determinată în planul de proiecție Stereo 70.



## Date referitoare la teren

Crt	Categorie folosință	Intra vilan	Suprafața (mp)	Tarla	Parcelă	Nr. topo	Observații / Referințe
1	arabil	NU	2.300	59/1	36	-	

## Lungime Segmente

1) Valorile lungimilor segmentelor sunt obținute din proiecție în plan.

Punct început	X / Y	Punct sfârșit	X / Y	Lungime segment (** (m)
1	426.603,887 296.396,231	2	426.613,851 296.391,204	11.161
2	426.613,851 296.391,204	3	426.617,22 296.389,512	3.77
3	426.617,22 296.389,512	4	426.676,271 296.532,238	154.459
4	426.676,271 296.532,238	5	426.666,75 296.537,06	10.673
5	426.666,75 296.537,06	6	426.662,95 296.538,985	4.26

Punct început	X / Y	Punct sfârșit	X / Y	Lungime segment (** (m)
6	426.662,95 296.538,985	1	426.603,887 296.396,231	154.49

\*\* Lungimile segmentelor sunt determinate în planul de proiecție Stereo 70 și sunt rotunjite la 1 milimetru.

\*\*\* Distanța dintre puncte este formată din segmente cumulate ce sunt mai mici decât valoarea 1 milimetru.



**DATE DESPRE IMOBILUL NR. 7368**

Oficiul de Cadastru și Publicitate Imobiliară DOLJ  
Biroul de Cadastru și Publicitate Imobiliară Craiova

**A. Partea I. Descrierea imobilului**

TEREN Extravilan

Adresa: Jud. Dolj, T59/1, P35

Nr. Crt	Nr cadastral Nr. topografic	Suprafața* (mp)	Observații / Referințe
A1		2.500	Sector cadastral:18 Teren neimprejmuit;

**B. Partea II. Proprietari și acte**

Inscrieri privitoare la dreptul de proprietate și alte drepturi reale		Referințe
/		
Act Notarial nr. CM NR.261, din 27/11/2006 emis de BNP ANDREI TOMITA;		
B1	Intabulare, drept de PROPRIETATE, dobandit prin Succesiune, cota actuala 1/2, cota initiala 1/1 1) <b>PAPUC ELENA</b>	A1
Act Administrativ nr. TDP 207-42780, din 06/02/1995 emis de COMISIA JUDETEANA DOLJ (CERTIFICAT DE DECES DZ NR.641370);		
B2	Intabulare, drept de PROPRIETATE, dobandit prin Reconstituire, cota actuala 1/2, cota initiala 1/1 1) <b>PAPUC PETRE DEFUNCT:Da</b>	A1

**C. Partea III. SARCINI .**

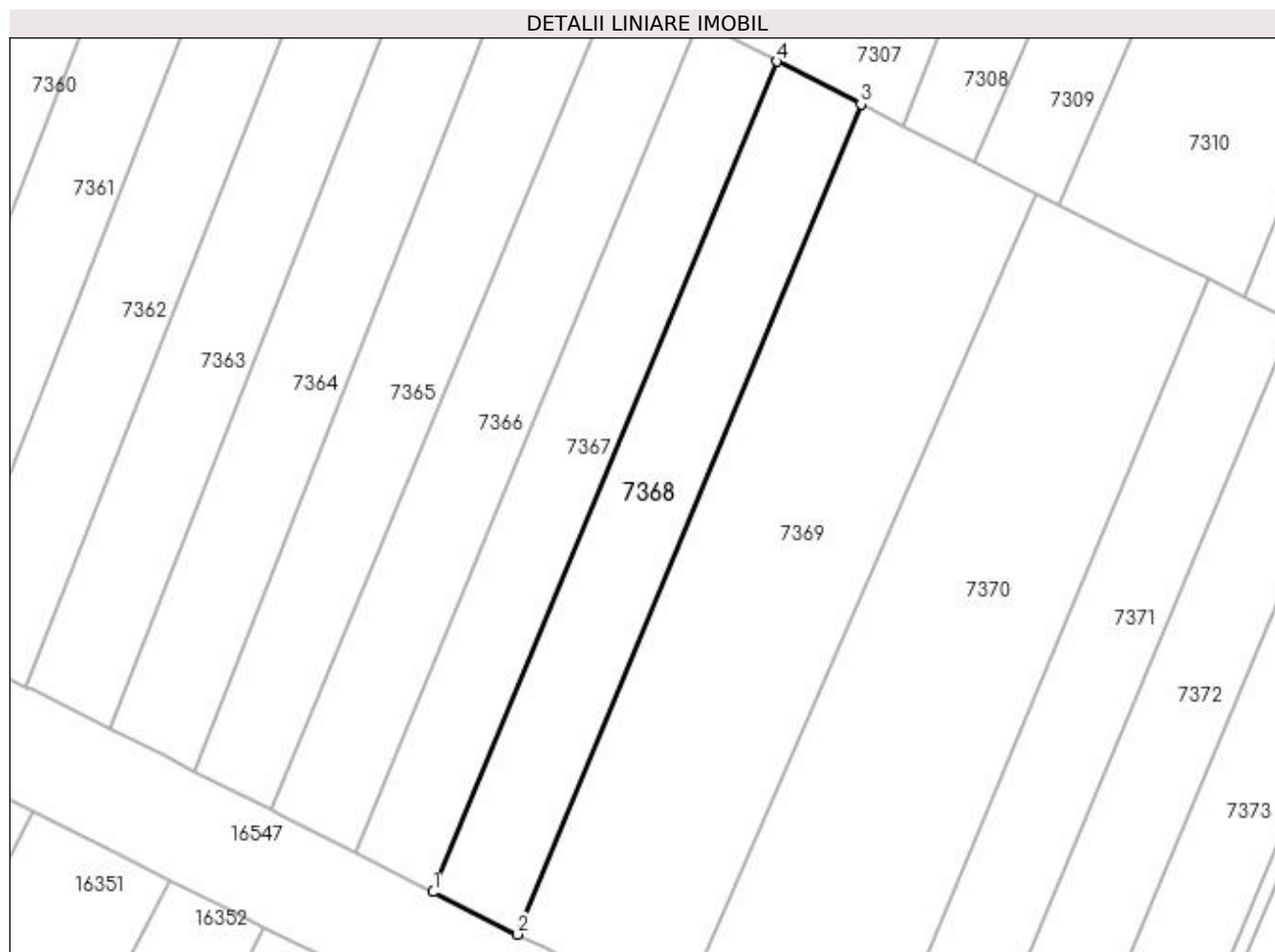
Inscrieri privind dezmembramintele dreptului de proprietate, drepturi reale de garanție și sarcini	Referințe
NU SUNT	

## Anexa Nr. 1 La Partea I

## Teren

Nr cadastral	Suprafața (mp)*	Observații / Referințe
	2.500	

\* Suprafața este determinată în planul de proiecție Stereo 70.



## Date referitoare la teren

Crt	Categorie folosință	Intra vilan	Suprafața (mp)	Tarla	Parcelă	Nr. topo	Observații / Referințe
1	arabil	NU	2.500	59/1	35	-	

## Lungime Segmente

1) Valorile lungimilor segmentelor sunt obținute din proiecție în plan.

Punct început	X / Y	Punct sfârșit	X / Y	Lungime segment (** (m)
1	426.617,22 296.389,512	2	426.631,726 296.382,229	16.232
2	426.631,726 296.382,229	3	426.690,755 296.524,902	154.402
3	426.690,755 296.524,902	4	426.676,271 296.532,238	16.236
4	426.676,271 296.532,238	1	426.617,22 296.389,512	154.459

**\*\* Lungimile segmentelor sunt determinate în planul de proiecție Stereo 70 și sunt rotunjite la 1 milimetru.**

**\*\*\* Distanța dintre puncte este formată din segmente cumulate ce sunt mai mici decât valoarea 1 milimetru.**





**DATE DESPRE IMOBILUL NR. 7369**

Oficiul de Cadastru și Publicitate Imobiliară DOLJ  
Biroul de Cadastru și Publicitate Imobiliară Craiova

**A. Partea I. Descrierea imobilului**

TEREN Extravilan

Adresa: Jud. Dolj, T59/1, P33

Nr. Crt	Nr cadastral Nr. topografic	Suprafața* (mp)	Observații / Referințe
A1		5.000	Sector cadastral:18 Teren neimprejmuț;

**B. Partea II. Proprietari și acte**

Inscrieri privitoare la dreptul de proprietate și alte drepturi reale	Referințe
/	
Act Administrativ nr. TDP 274-42780, din 14/02/1995 emis de COMISIA JUDETEANA DOLJ (CERTIFICAT DE DECES SERIA D10 NR 387050);	
B1	A1
Intabulare, drept de PROPRIETATE, dobandit prin Reconstituire, cota actuala 1/1, cota initiala 1/1	
1) <b>BARBU NICOLAE</b> , LIPSĂ CNP	
2) <b>BARBU MARIA</b> , LIPSĂ CNP	
3) <b>BARBU IOANA</b> DEFUNCT:Da	

**C. Partea III. SARCINI .**

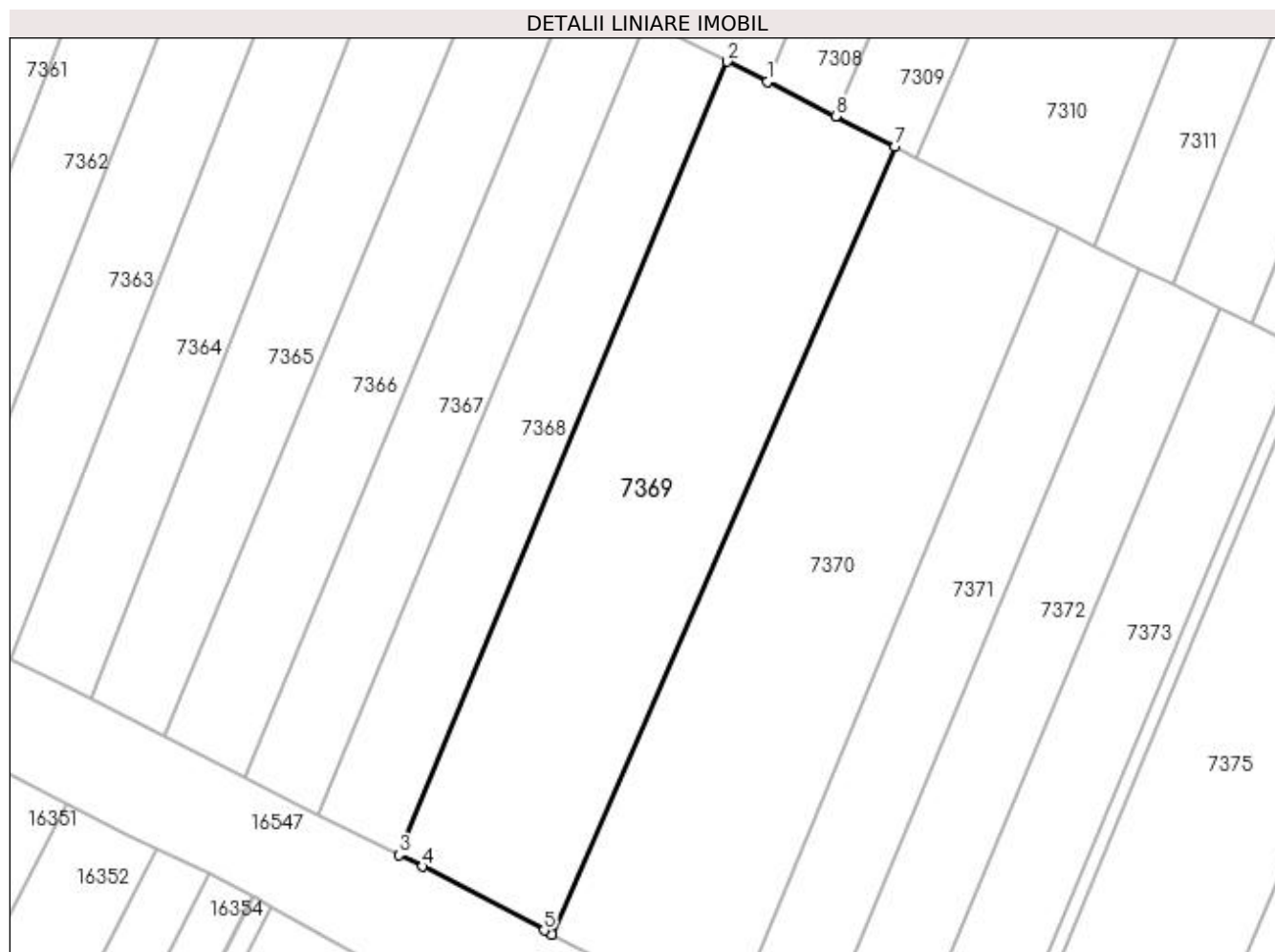
Inscrieri privind dezmembramintele dreptului de proprietate, drepturi reale de garanție și sarcini	Referințe
NU SUNT	

## Anexa Nr. 1 La Partea I

## Teren

Nr cadastral	Suprafața (mp)*	Observații / Referințe
	5.000	

\* Suprafața este determinată în planul de proiecție Stereo 70.



## Date referitoare la teren

Crt	Categorie folosință	Intra vilan	Suprafața (mp)	Tarla	Parcelă	Nr. topo	Observații / Referințe
1	arabil	NU	5.000	59/1	33	-	

## Lungime Segmente

1) Valorile lungimilor segmentelor sunt obținute din proiecție în plan.

Punct început	X / Y	Punct sfârșit	X / Y	Lungime segment (** (m)
1	426.698,009 296.521,228	2	426.690,755 296.524,902	8.131
2	426.690,755 296.524,902	3	426.631,726 296.382,229	154.402
3	426.631,726 296.382,229	4	426.635,976 296.380,095	4.756
4	426.635,976 296.380,095	5	426.657,828 296.368,63	24.677
5	426.657,828 296.368,63	6	426.659,214 296.367,91	1.562

Punct început	X / Y	Punct sfârșit	X / Y	Lungime segment (** (m)
6	426.659,214 296.367,91	7	426.721,024 296.509,58	154.567
7	426.721,024 296.509,58	8	426.710,299 296.515,021	12.027
8	426.710,299 296.515,021	1	426.698,009 296.521,228	13.768

\*\* Lungimile segmentelor sunt determinate în planul de proiecție Stereo 70 și sunt rotunjite la 1 milimetru.

\*\*\* Distanța dintre puncte este formată din segmente cumulate ce sunt mai mici decât valoarea 1 milimetru.



**DATE DESPRE IMOBILUL NR. 7370**

Oficiul de Cadastru și Publicitate Imobiliară DOLJ  
Biroul de Cadastru și Publicitate Imobiliară Craiova

**A. Partea I. Descrierea imobilului**

TEREN Extravilan

Adresa: Jud. Dolj, T59/1, P32

Nr. Crt	Nr cadastral Nr. topografic	Suprafața* (mp)	Observații / Referințe
A1		5.300	Sector cadastral:18 Teren neimprejmuit;

**B. Partea II. Proprietari și acte**

Inscrieri privitoare la dreptul de proprietate și alte drepturi reale		Referințe
/		
Act Notarial nr. APV 4325, din 25/08/1998 emis de BNP GAGEATU ILIE;		
B1	Intabulare, drept de PROPRIETATE, dobandit prin lesire Din Indiviziune, cota actuala 1/1, cota initiala 1/1 1) COMBEI TEODOR, LIPSĂ CNP	A1

**C. Partea III. SARCINI .**

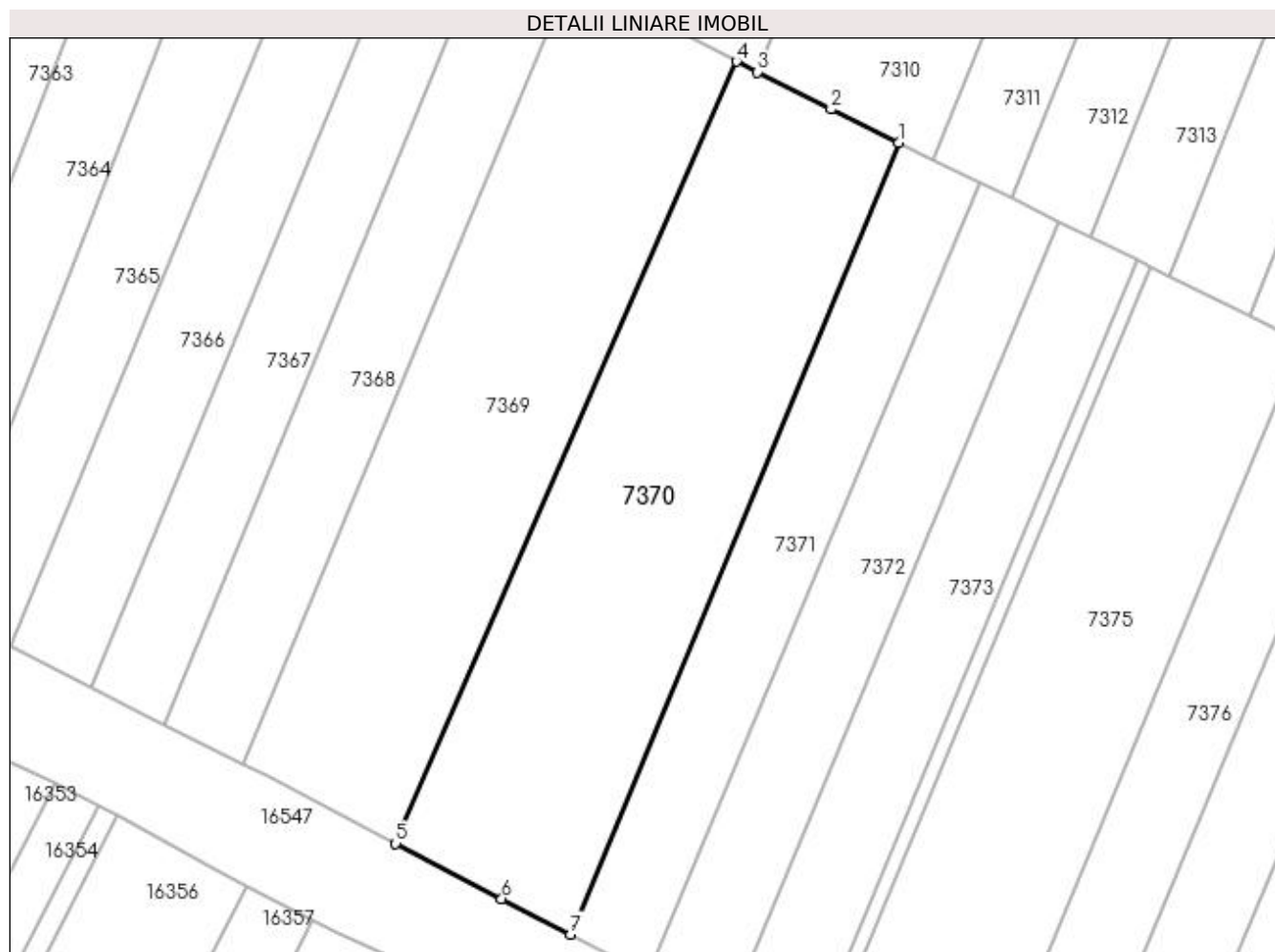
Inscrieri privind dezmembramintele dreptului de proprietate, drepturi reale de garanție și sarcini	Referințe
NU SUNT	

## Anexa Nr. 1 La Partea I

## Teren

Nr cadastral	Suprafața (mp)*	Observații / Referințe
	5.300	

\* Suprafața este determinată în planul de proiecție Stereo 70.



## Date referitoare la teren

Crt	Categorie folosință	Intra vilan	Suprafața (mp)	Tarla	Parcelă	Nr. topo	Observații / Referințe
1	arabil	NU	5.300	59/1	32	-	

## Lungime Segmente

1) Valorile lungimilor segmentelor sunt obținute din proiecție în plan.

Punct început	X / Y	Punct sfârșit	X / Y	Lungime segment (** (m)
1	426.750,425 296.494,87	2	426.738,151 296.500,898	13.675
2	426.738,151 296.500,898	3	426.724,822 296.507,653	14.942
3	426.724,822 296.507,653	4	426.721,024 296.509,58	4.259
4	426.721,024 296.509,58	5	426.659,214 296.367,91	154.567
5	426.659,214 296.367,91	6	426.678,467 296.357,903	21.698

Punct început	X / Y	Punct sfârșit	X / Y	Lungime segment (** (m)
6	426.678,467 296.357,903	7	426.690,922 296.351,428	14.038
7	426.690,922 296.351,428	1	426.750,425 296.494,87	155.294

\*\* Lungimile segmentelor sunt determinate în planul de proiecție Stereo 70 și sunt rotunjite la 1 milimetru.

\*\*\* Distanța dintre puncte este formată din segmente cumulate ce sunt mai mici decât valoarea 1 milimetru.





**DATE DESPRE IMOBILUL NR. 7371**

Oficiul de Cadastru și Publicitate Imobiliară DOLJ  
Biroul de Cadastru și Publicitate Imobiliară Craiova

**A. Partea I. Descrierea imobilului**

TEREN Extravilan

Adresa: Jud. Dolj, T59/1, P32

Nr. Crt	Nr cadastral Nr. topografic	Suprafața* (mp)	Observații / Referințe
A1		2.500	Sector cadastral:18 Teren neimprejmut;

**B. Partea II. Proprietari și acte**

Inscrieri privitoare la dreptul de proprietate și alte drepturi reale		Referințe
/		
Act Administrativ nr. TDP 1852-59438, din 16/01/2001 emis de COMISIA JUDETEANA DOLJ (CERTIFICAT DE DECES D10 NR.387141;CERTIFICAT DE DECES D10 NR.387040);		
B1	Intabulare, drept de PROPRIETATE, dobandit prin Reconstituire, cota actuala 1/1, cota initiala 1/1 1) VINTILESCU JAN DEFUNCT:Da 2) VINTILA CONSTANTIN DEFUNCT:Da 3) VINTILA ILIE, LIPSĂ CNP 4) VINITLA VICTOR, LIPSĂ CNP 5) BOTOFEI DUMITRU, LIPSĂ CNP	A1

**C. Partea III. SARCINI .**

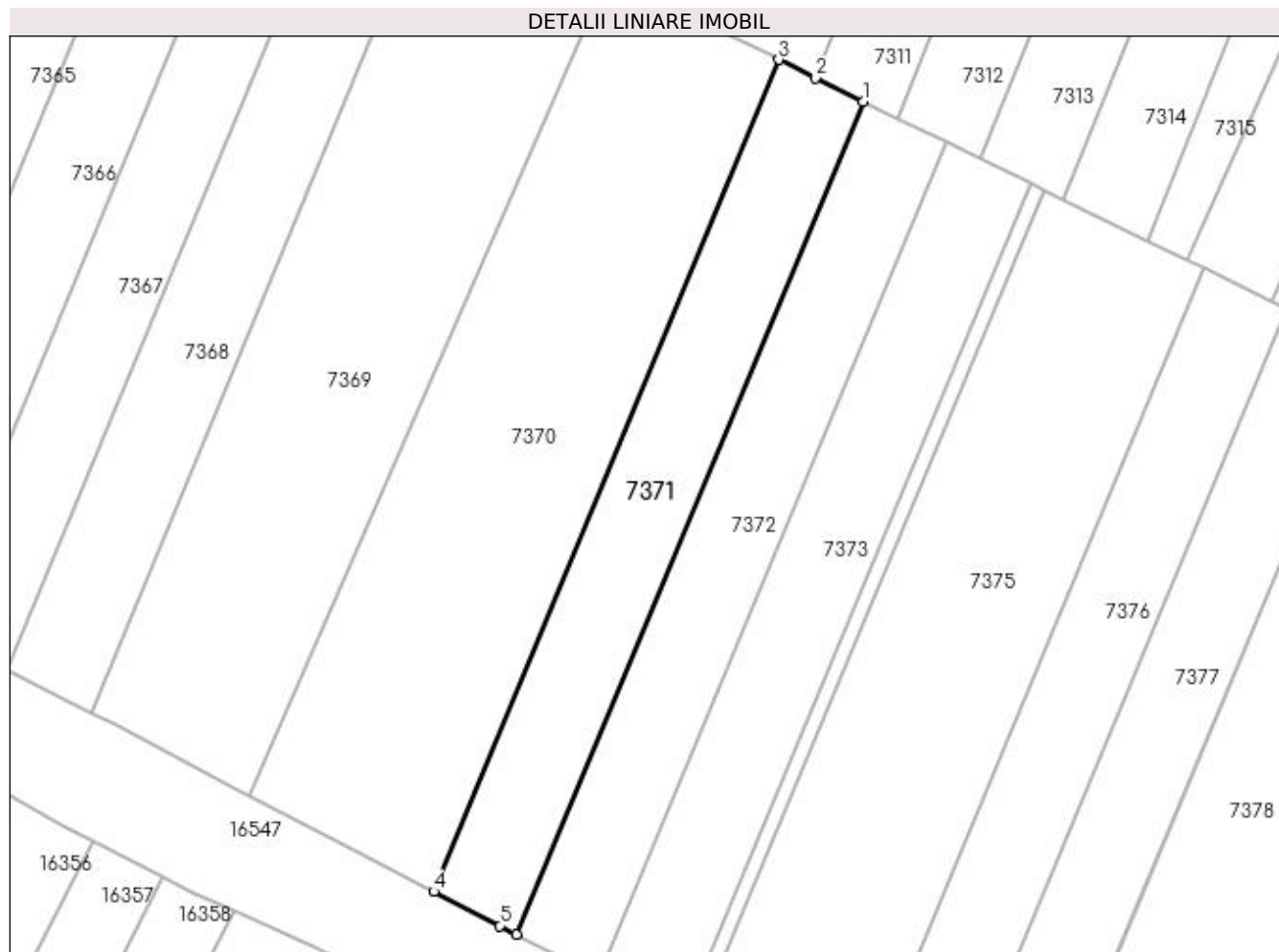
Inscrieri privind dezmembramintele dreptului de proprietate, drepturi reale de garanție și sarcini	Referințe
NU SUNT	

## Anexa Nr. 1 La Partea I

## Teren

Nr cadastral	Suprafața (mp)*	Observații / Referințe
	2.500	

\* Suprafața este determinată în planul de proiecție Stereo 70.



## Date referitoare la teren

Crt	Categorie folosință	Intra vilan	Suprafața (mp)	Tarla	Parcelă	Nr. topo	Observații / Referințe
1	arabil	NU	2.500	59/1	32	-	

## Lungime Segmente

1) Valorile lungimilor segmentelor sunt obținute din proiecție în plan.

Punct început	X / Y	Punct sfârșit	X / Y	Lungime segment (** (m)
1	426.765,012 296.487,706	2	426.756,768 296.491,754	9.184
2	426.756,768 296.491,754	3	426.750,425 296.494,87	7.067
3	426.750,425 296.494,87	4	426.690,922 296.351,428	155.294
4	426.690,922 296.351,428	5	426.702,273 296.345,527	12.793
5	426.702,273 296.345,527	6	426.705,115 296.344,05	3.203

Punct început	X / Y	Punct sfârșit	X / Y	Lungime segment (** (m)
6	426.705,115 296.344,05	1	426.765,012 296.487,706	155.643

\*\* Lungimile segmentelor sunt determinate în planul de proiecție Stereo 70 și sunt rotunjite la 1 milimetru.

\*\*\* Distanța dintre puncte este formată din segmente cumulate ce sunt mai mici decât valoarea 1 milimetru.



**DATE DESPRE IMOBILUL NR. 7372**

Oficiul de Cadastru și Publicitate Imobiliară DOLJ  
Biroul de Cadastru și Publicitate Imobiliară Craiova

**A. Partea I. Descrierea imobilului**

TEREN Extravilan

Adresa: Jud. Dolj, T59/1, P30

Nr. Crt	Nr cadastral Nr. topografic	Suprafața* (mp)	Observații / Referințe
A1		2.500	Sector cadastral:18 Teren neimprejmuit;

**B. Partea II. Proprietari și acte**

Inscrieri privitoare la dreptul de proprietate și alte drepturi reale	Referințe
/	
Act Administrativ nr. TDP 1491-44813, din 20/10/1997 emis de COMISIA JUDETEANA DOLJ;	
B1	A1
Intabulare, drept de PROPRIETATE, dobândit prin Reconstituire, cota actuala 1/1, cota initiala 1/1 1) COMBEI PETRE, LIPSĂ CNP	

**C. Partea III. SARCINI .**

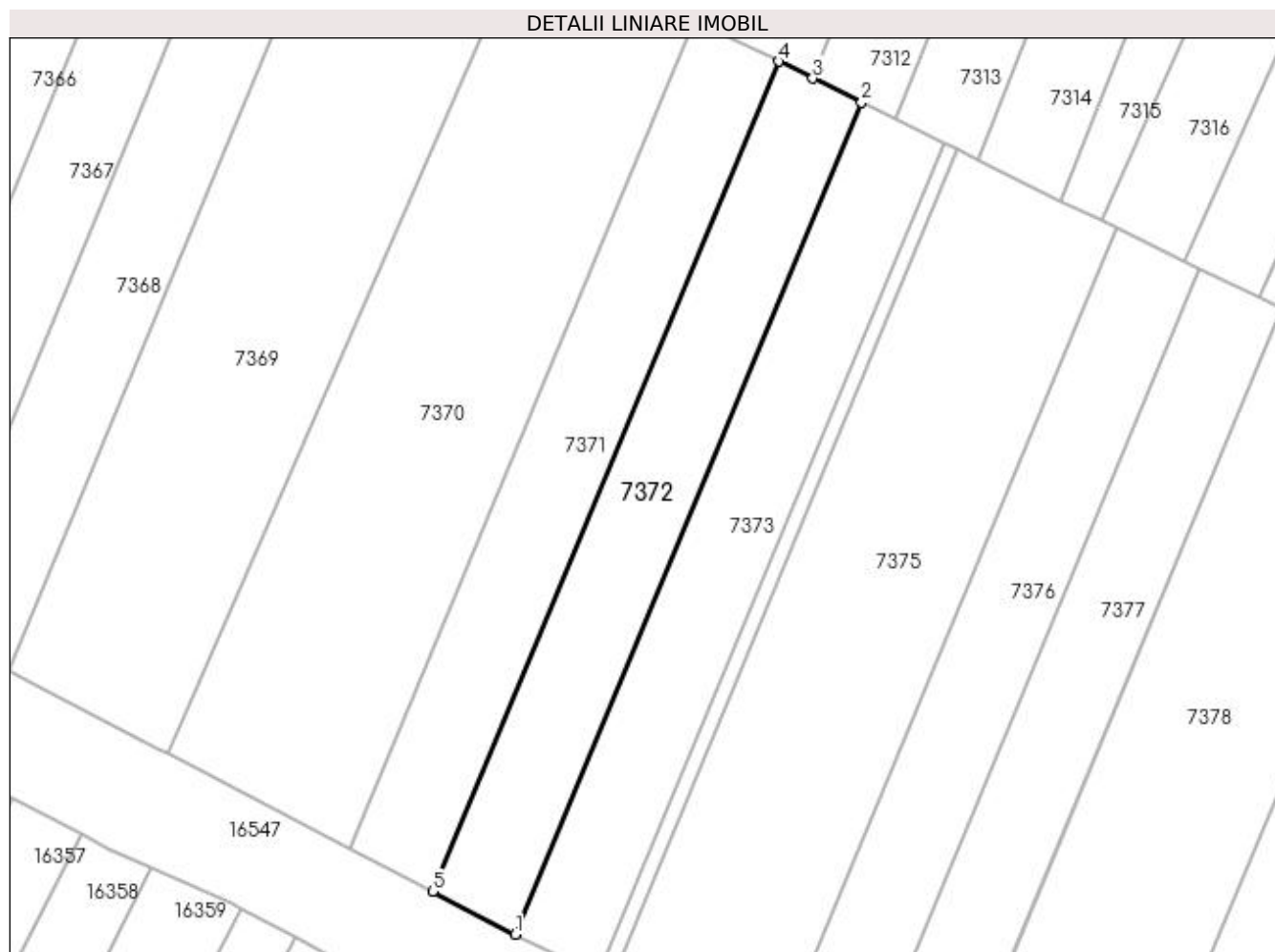
Inscrieri privind dezmembramintele dreptului de proprietate, drepturi reale de garanție și sarcini	Referințe
NU SUNT	

## Anexa Nr. 1 La Partea I

## Teren

Nr cadastral	Suprafața (mp)*	Observații / Referințe
	2.500	

\* Suprafața este determinată în planul de proiecție Stereo 70.



## Date referitoare la teren

Crt	Categorie folosință	Intra vilan	Suprafața (mp)	Tarla	Parcelă	Nr. topo	Observații / Referințe
1	vie	NU	1.500	59/1	30	-	
2	arabil	NU	1.000	59/1	30	-	

## Lungime Segmente

1) Valorile lungimilor segmentelor sunt obținute din proiecție în plan.

Punct început	X / Y	Punct sfârșit	X / Y	Lungime segment (** (m)
1	426.719,403 296.336,621	2	426.779,434 296.480,623	156.013
2	426.779,434 296.480,623	3	426.770,959 296.484,784	9.441
3	426.770,959 296.484,784	4	426.765,012 296.487,706	6.626
4	426.765,012 296.487,706	5	426.705,115 296.344,05	155.643

Punct început	X / Y	Punct sfârșit	X / Y	Lungime segment (** (m)
5	426.705,115 296.344,05	1	426.719,403 296.336,621	16.104

\*\* Lungimile segmentelor sunt determinate în planul de proiecție Stereo 70 și sunt rotunjite la 1 milimetru.

\*\*\* Distanța dintre puncte este formată din segmente cumulate ce sunt mai mici decât valoarea 1 milimetru.





**DATE DESPRE IMOBILUL NR. 7373**

Oficiul de Cadastru și Publicitate Imobiliară DOLJ  
Biroul de Cadastru și Publicitate Imobiliară Craiova

**A. Partea I. Descrierea imobilului**

TEREN Extravilan

Adresa: Jud. Dolj, T59/1, P29

Nr. Crt	Nr cadastral Nr. topografic	Suprafața* (mp)	Observații / Referințe
A1		2.500	Sector cadastral:18 Teren neimprejmuit;

**B. Partea II. Proprietari și acte**

Inscrieri privitoare la dreptul de proprietate și alte drepturi reale	Referințe
/	
Act Administrativ nr. TDP 1370-45303, din 03/09/1997 emis de COMISIA JUDETEANA DOLJ;	
B1	A1
Intabulare, drept de PROPRIETATE, dobandit prin Reconstituire, cota actuala 1/1, cota initiala 1/1 1) CRACIUN MARIA, LIPSĂ CNP	

**C. Partea III. SARCINI .**

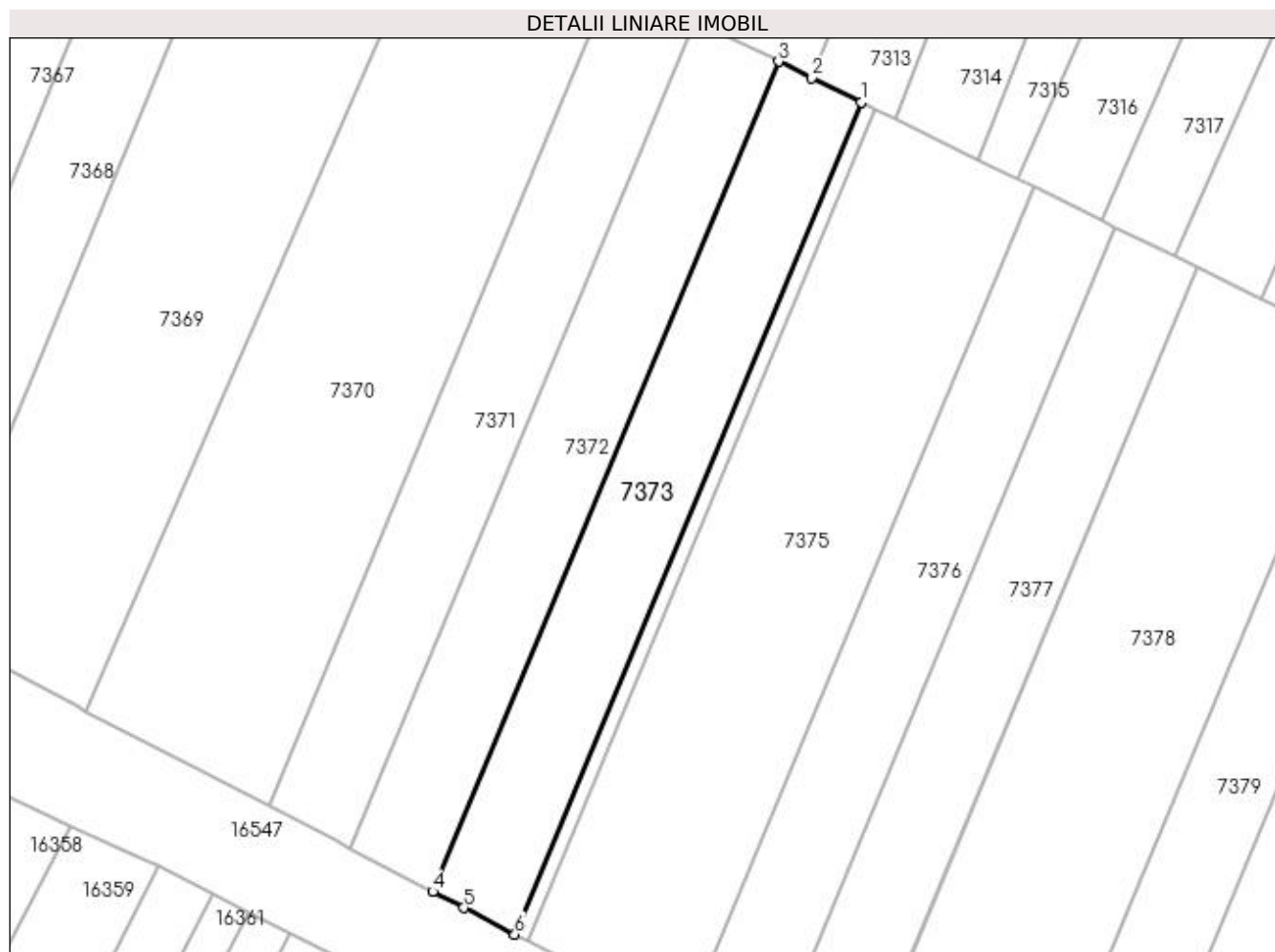
Inscrieri privind dezmembramintele dreptului de proprietate, drepturi reale de garanție și sarcini	Referințe
NU SUNT	

## Anexa Nr. 1 La Partea I

## Teren

Nr cadastral	Suprafața (mp)*	Observații / Referințe
	2.500	

\* Suprafața este determinată în planul de proiecție Stereo 70.



## Date referitoare la teren

Crt	Categorie folosință	Intravilan	Suprafața (mp)	Tarla	Parcelă	Nr. topo	Observații / Referințe
1	vie	NU	1.500	59/1	29	-	
2	arabil	NU	1.000	59/1	29	-	

## Lungime Segmente

1) Valorile lungimilor segmentelor sunt obținute din proiecție în plan.

Punct început	X / Y	Punct sfârșit	X / Y	Lungime segment (** (m)
1	426.793,822 296.473,556	2	426.785,228 296.477,777	9.574
2	426.785,228 296.477,777	3	426.779,434 296.480,623	6.455
3	426.779,434 296.480,623	4	426.719,403 296.336,621	156.013
4	426.719,403 296.336,621	5	426.724,818 296.333,806	6.103

Punct început	X / Y	Punct sfârșit	X / Y	Lungime segment (** (m)
5	426.724,818 296.333,806	6	426.733,656 296.329,211	9.961
6	426.733,656 296.329,211	1	426.793,822 296.473,556	156.382

\*\* Lungimile segmentelor sunt determinate în planul de proiecție Stereo 70 și sunt rotunjite la 1 milimetru.

\*\*\* Distanța dintre puncte este formată din segmente cumulate ce sunt mai mici decât valoarea 1 milimetru.



**DATE DESPRE IMOBILUL NR. 7374**

Oficiul de Cadastru și Publicitate Imobiliară DOLJ  
Biroul de Cadastru și Publicitate Imobiliară Craiova

**A. Partea I. Descrierea imobilului**

TEREN Extravilan

Adresa: Jud. Dolj, T59/1

Nr. Crt	Nr cadastral Nr. topografic	Suprafața* (mp)	Observații / Referințe
A1		400	Sector cadastral:18 Teren neimprejmuit;

**B. Partea II. Proprietari și acte**

Inscrieri privitoare la dreptul de proprietate și alte drepturi reale		Referințe
/		
Act Normativ nr. LEGE 7, din 13/03/1996 emis de PARLAMENT;		
B1	Inscrierea provizorie, drept de PROPRIETATE, dobandit prin Lege, cota actuala 1/1, cota initiala 1/1 1) NEIDENTIFICAT NEIDENTIFICAT	A1

**C. Partea III. SARCINI .**

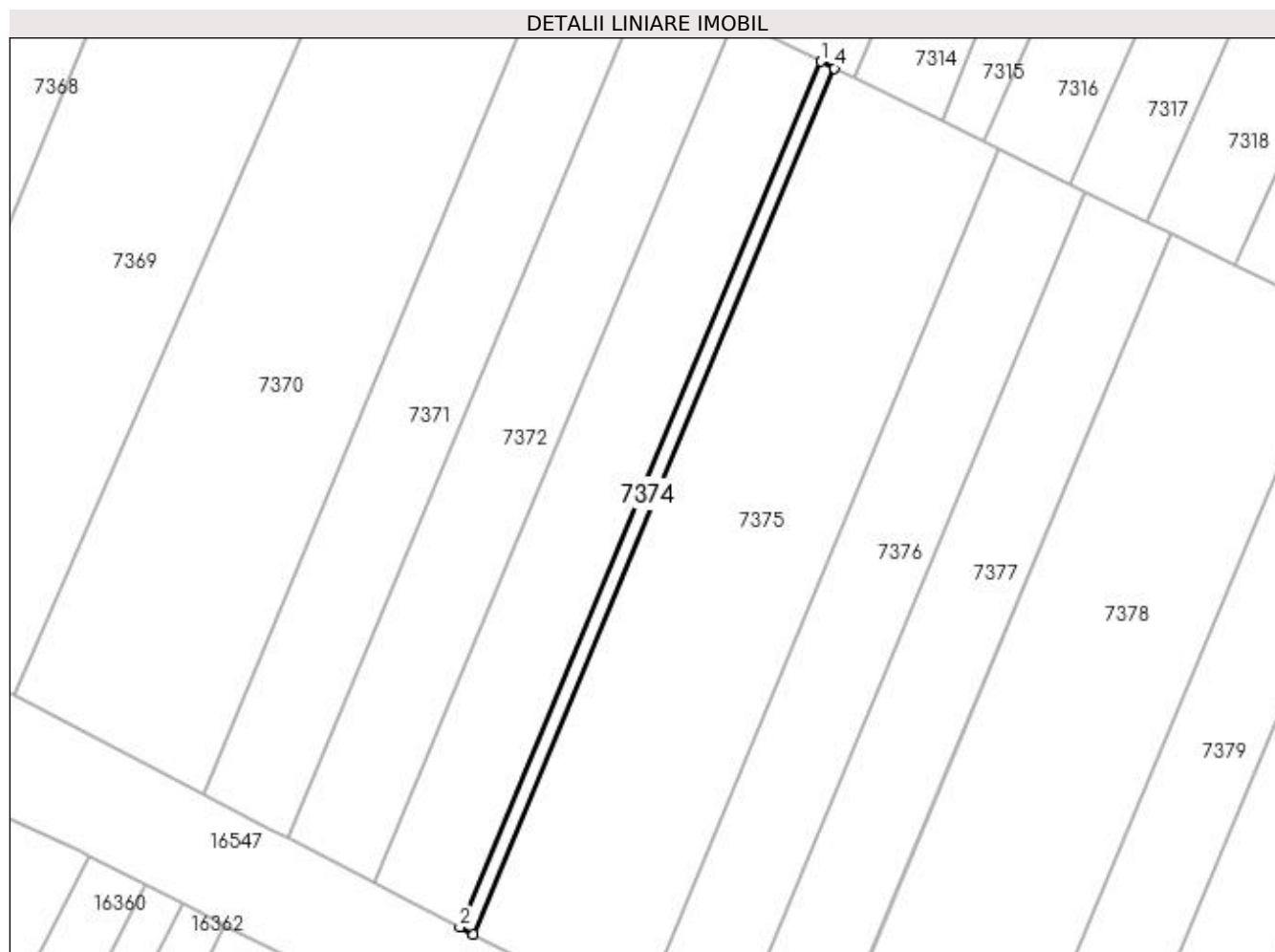
Inscrieri privind dezmembramintele dreptului de proprietate, drepturi reale de garanție și sarcini	Referințe
NU SUNT	

## Anexa Nr. 1 La Partea I

## Teren

Nr cadastral	Suprafața (mp)*	Observații / Referințe
	400	

\* Suprafața este determinată în planul de proiecție Stereo 70.



## Date referitoare la teren

Crt	Categorie folosință	Intra vilan	Suprafața (mp)	Tarla	Parcelă	Nr. topo	Observații / Referințe
1	arabil	NU	400	59/1	-	-	

## Lungime Segmente

1) Valorile lungimilor segmentelor sunt obținute din proiecție în plan.

Punct început	X / Y	Punct sfârșit	X / Y	Lungime segment (** (m)
1	426.793,822 296.473,556	2	426.733,656 296.329,211	156.382
2	426.733,656 296.329,211	3	426.735,939 296.328,024	2.573
3	426.735,939 296.328,024	4	426.796,113 296.472,431	156.442
4	426.796,113 296.472,431	1	426.793,822 296.473,556	2.553

**\*\* Lungimile segmentelor sunt determinate în planul de proiecție Stereo 70 și sunt rotunjite la 1 milimetru.**

**\*\*\* Distanța dintre puncte este formată din segmente cumulate ce sunt mai mici decât valoarea 1 milimetru.**





**DATE DESPRE IMOBILUL NR. 7375**

Oficiul de Cadastru și Publicitate Imobiliară DOLJ  
Biroul de Cadastru și Publicitate Imobiliară Craiova

**A. Partea I. Descrierea imobilului**

TEREN Extravilan

Adresa: Jud. Dolj, T 59/1 P 28

Nr. Crt	Nr cadastral Nr. topografic	Suprafața* (mp)	Observații / Referințe
A1	33377	4.800	Sector cadastral:18 Teren neimprejmuit;

**B. Partea II. Proprietari și acte**

Inscrieri privitoare la dreptul de proprietate și alte drepturi reale	Referințe
<b>188996 / 05/09/2019</b>	
Act Notarial nr. CONTRACT DE VANZARE AUT NR 2438, din 25/06/2018 emis de NP FAURAR DOINA;	
B1	A1
Intabulare, drept de PROPRIETATE, dobandit prin Conventie, cota actuala 1/1, cota initiala 1/1 1) SOCIETATEA EMIDORAS SRL, CIF:18703135	

**C. Partea III. SARCINI .**

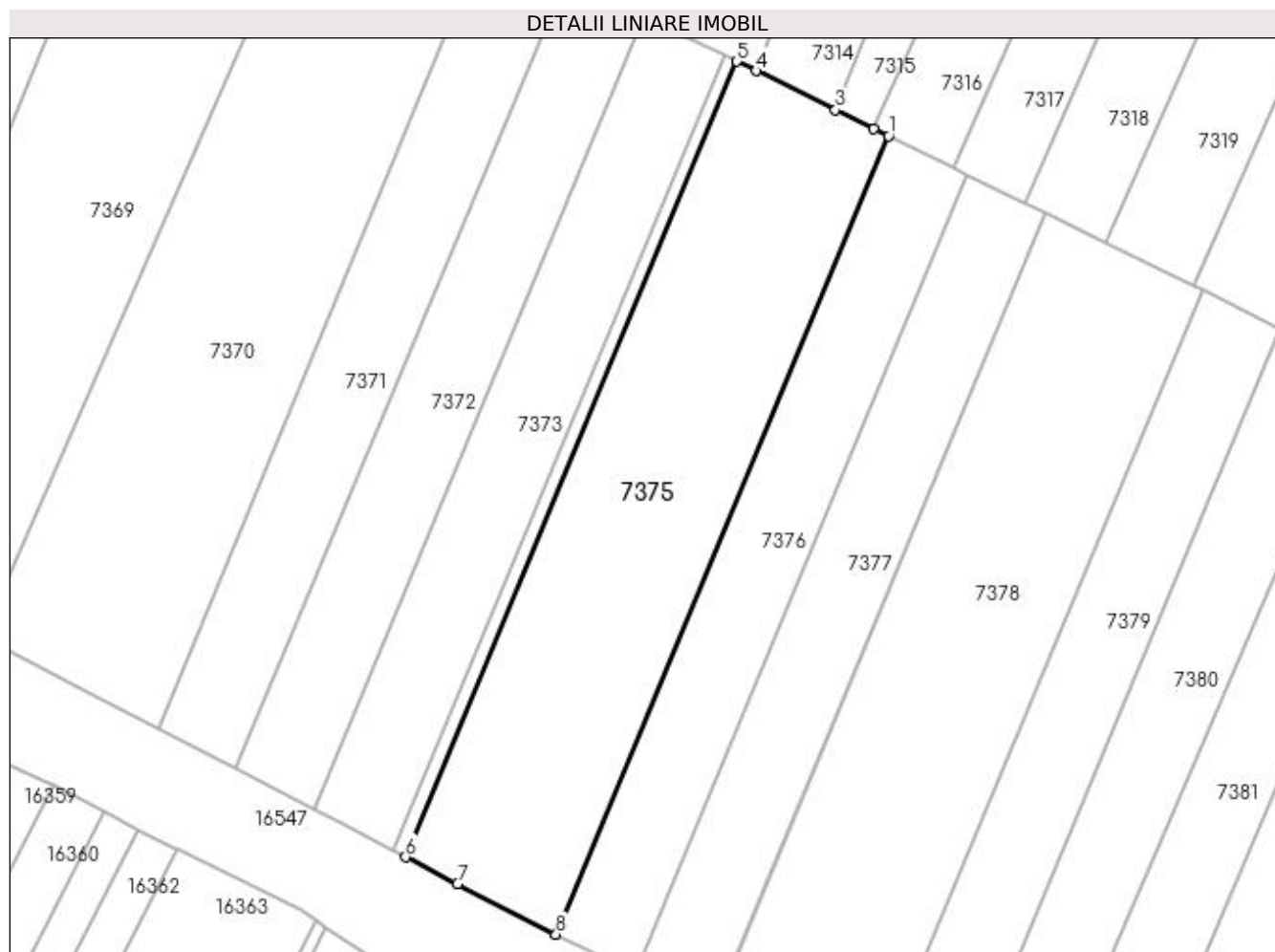
Inscrieri privind dezmembramintele dreptului de proprietate, drepturi reale de garanție și sarcini	Referințe
NU SUNT	

## Anexa Nr. 1 La Partea I

## Teren

Nr cadastral	Suprafața (mp)*	Observații / Referințe
33377	4.800	

\* Suprafața este determinată în planul de proiecție Stereo 70.



## Date referitoare la teren

Crt	Categorie folosință	Intra vilan	Suprafața (mp)	Tarla	Parcelă	Nr. topo	Observații / Referințe
1	arabil	NU	4.800	59/1	28	-	

## Lungime Segmente

1) Valorile lungimilor segmentelor sunt obținute din proiecție în plan.

Punct început	X / Y	Punct sfârșit	X / Y	Lungime segment (** (m)
1	426.823,652 296.458,905	2	426.820,997 296.460,21	2.958
2	426.820,997 296.460,21	3	426.814,005 296.463,643	7.789
3	426.814,005 296.463,643	4	426.799,576 296.470,73	16.076
4	426.799,576 296.470,73	5	426.796,113 296.472,431	3.858
5	426.796,113 296.472,431	6	426.735,939 296.328,024	156.442

Punct început	X / Y	Punct sfârșit	X / Y	Lungime segment (** (m)
6	426.735,939 296.328,024	7	426.745,335 296.323,14	10.589
7	426.745,335 296.323,14	8	426.763,268 296.313,993	20.131
8	426.763,268 296.313,993	1	426.823,652 296.458,905	156.99

\*\* Lungimile segmentelor sunt determinate în planul de proiecție Stereo 70 și sunt rotunjite la 1 milimetru.

\*\*\* Distanța dintre puncte este formată din segmente cumulate ce sunt mai mici decât valoarea 1 milimetru.



**DATE DESPRE IMOBILUL NR. 7376**

Oficiul de Cadastru și Publicitate Imobiliară DOLJ  
 Biroul de Cadastru și Publicitate Imobiliară Craiova

**A. Partea I. Descrierea imobilului**

TEREN Extravilan

Adresa: Jud. Dolj, T59/1, P26

Nr. Crt	Nr cadastral Nr. topografic	Suprafața* (mp)	Observații / Referințe
A1		2.500	Sector cadastral:18 Teren neimprejmuit;

**B. Partea II. Proprietari și acte**

Inscrieri privitoare la dreptul de proprietate și alte drepturi reale		Referințe
/		
Act Administrativ nr. TDP 447-46024, din 05/10/1995 emis de COMISIA JUDETEANA DOLJ (CERTIFICAT DE DECES D10 NR.022716);		
B1	Intabulare, drept de PROPRIETATE, dobandit prin Reconstituire, cota actuala 1/1, cota initiala 1/1 1) VELCU NICOLAE DEFUNCT:Da	A1

**C. Partea III. SARCINI .**

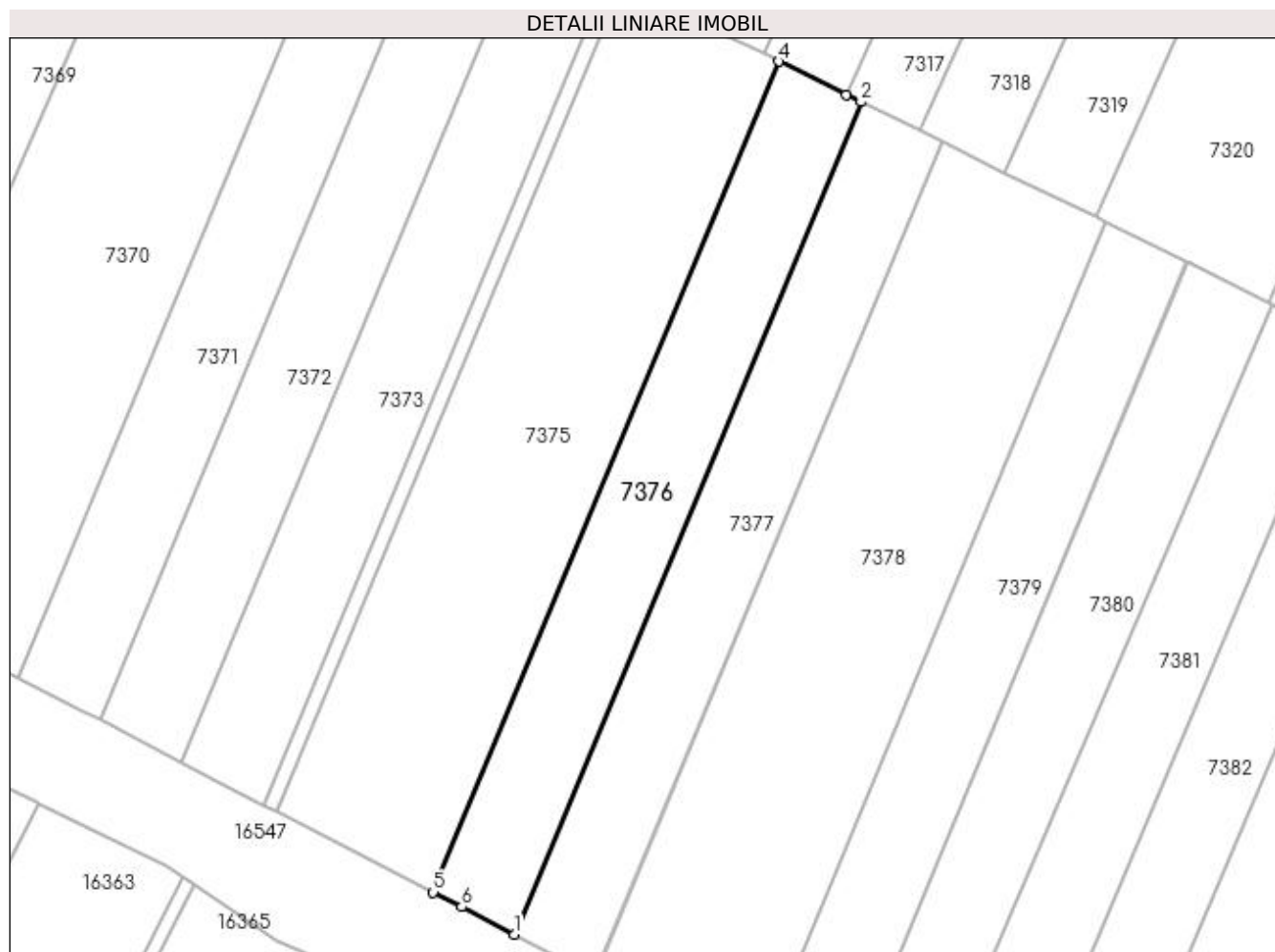
Inscrieri privind dezmembramintele dreptului de proprietate, drepturi reale de garanție și sarcini	Referințe
NU SUNT	

## Anexa Nr. 1 La Partea I

## Teren

Nr cadastral	Suprafața (mp)*	Observații / Referințe
	2.500	

\* Suprafața este determinată în planul de proiecție Stereo 70.



## Date referitoare la teren

Crt	Categorie folosință	Intravilan	Suprafața (mp)	Tarla	Parcelă	Nr. topo	Observații / Referințe
1	arabil	NU	1.042	59/1	26	-	
2	vie	NU	1.000	59/1	26	-	
3	arabil	NU	458	59/1	26	-	

## Lungime Segmente

1) Valorile lungimilor segmentelor sunt obținute din proiecție în plan.

Punct început	X / Y	Punct sfârșit	X / Y	Lungime segment (** (m)
1	426.777,445 296.306,654	2	426.837,959 296.451,879	157.329
2	426.837,959 296.451,879	3	426.835,404 296.453,134	2.847
3	426.835,404 296.453,134	4	426.823,652 296.458,905	13.092
4	426.823,652 296.458,905	5	426.763,268 296.313,993	156.99

Punct început	X / Y	Punct sfârşit	X / Y	Lungime segment (** (m)
5	426.763,268 296.313,993	6	426.768,24 296.311,457	5.581
6	426.768,24 296.311,457	1	426.777,445 296.306,654	10.383

\*\* Lungimile segmentelor sunt determinate în planul de proiecţie Stereo 70 şi sunt rotunjite la 1 milimetru.

\*\*\* Distanţa dintre puncte este formată din segmente cumulate ce sunt mai mici decât valoarea 1 milimetru.





**DATE DESPRE IMOBILUL NR. 7377**

Oficiul de Cadastru și Publicitate Imobiliară DOLJ  
Biroul de Cadastru și Publicitate Imobiliară Craiova

**A. Partea I. Descrierea imobilului**

TEREN Extravilan

Adresa: Jud. Dolj, T59/1, P25

Nr. Crt	Nr cadastral Nr. topografic	Suprafața* (mp)	Observații / Referințe
A1		2.500	Sector cadastral:18 Teren neimprejmuit;

**B. Partea II. Proprietari și acte**

Inscrieri privitoare la dreptul de proprietate și alte drepturi reale		Referințe
/		
Act Administrativ nr. TDP 1970-1981, din 06/06/2002 emis de COMISIA JUDETEANA DOLJ (CERTIFICAT DE DECES DM NR.303820);		
B1	Intabulare, drept de PROPRIETATE, dobandit prin Reconstituire, cota actuala 1/1, cota initiala 1/1 1) <b>DOBRE IOANA</b> , LIPSĂ CNP DEFUNCT:Da	A1

**C. Partea III. SARCINI .**

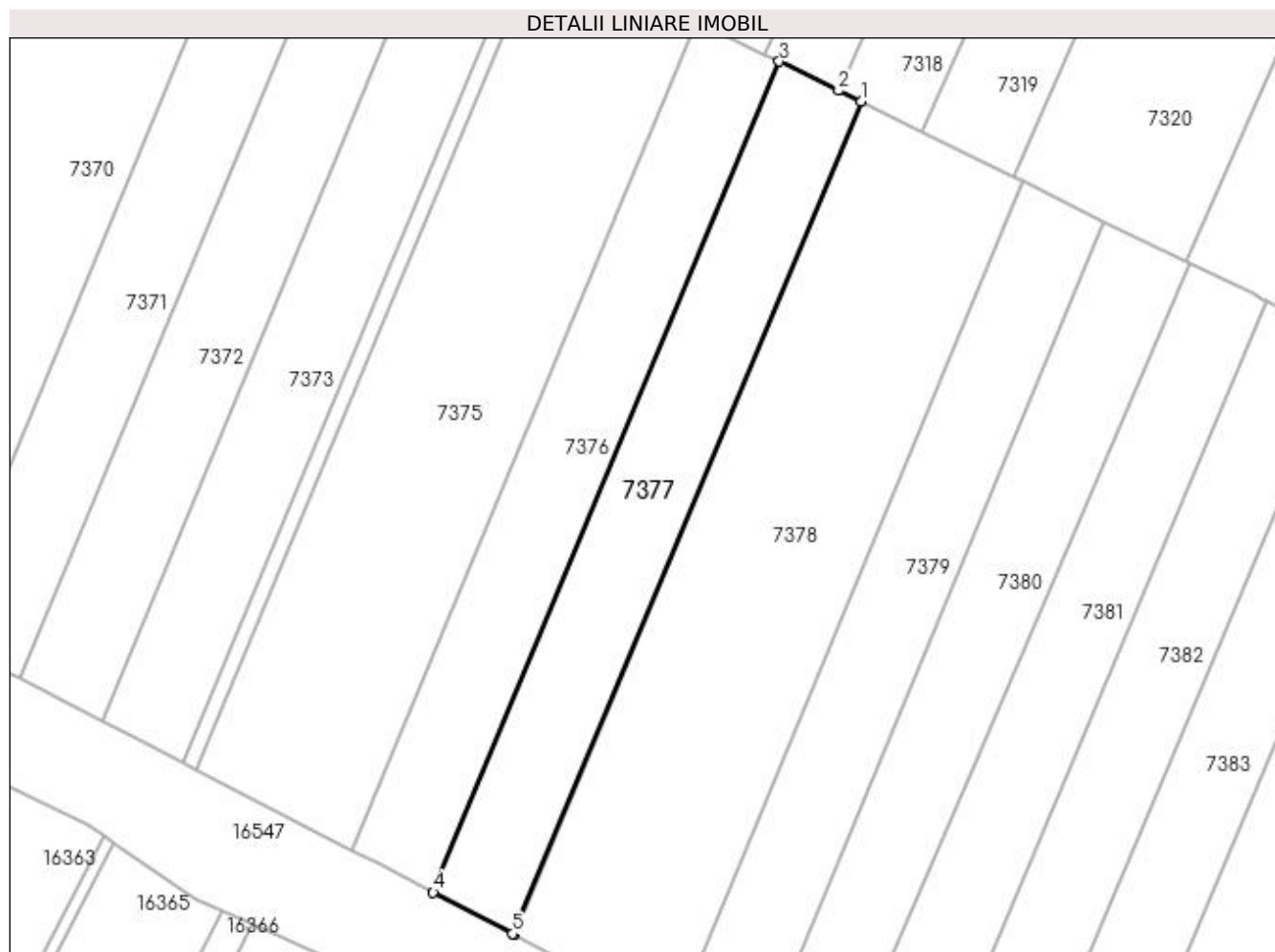
Inscrieri privind dezmembramintele dreptului de proprietate, drepturi reale de garanție și sarcini	Referințe
NU SUNT	

## Anexa Nr. 1 La Partea I

## Teren

Nr cadastral	Suprafața (mp)*	Observații / Referințe
	2.500	

\* Suprafața este determinată în planul de proiecție Stereo 70.



## Date referitoare la teren

Crt	Categorie folosință	Intra vilan	Suprafața (mp)	Tarla	Parcelă	Nr. topo	Observații / Referințe
1	arabil	NU	2.500	59/1	25	-	

## Lungime Segmente

1) Valorile lungimilor segmentelor sunt obținute din proiecție în plan.

Punct început	X / Y	Punct sfârșit	X / Y	Lungime segment (** (m)
1	426.852,232 296.444,869	2	426.848,319 296.446,791	4.359
2	426.848,319 296.446,791	3	426.837,959 296.451,879	11.542
3	426.837,959 296.451,879	4	426.777,445 296.306,654	157.329
4	426.777,445 296.306,654	5	426.791,327 296.299,41	15.659
5	426.791,327 296.299,41	6	426.791,567 296.299,283	0.271

Punct început	X / Y	Punct sfârșit	X / Y	Lungime segment (** (m)
6	426.791,567 296.299,283	1	426.852,232 296.444,869	157.72

\*\* Lungimile segmentelor sunt determinate în planul de proiecție Stereo 70 și sunt rotunjite la 1 milimetru.

\*\*\* Distanța dintre puncte este formată din segmente cumulate ce sunt mai mici decât valoarea 1 milimetru.



**DATE DESPRE IMOBILUL NR. 7378**

Oficiul de Cadastru și Publicitate Imobiliară DOLJ  
Biroul de Cadastru și Publicitate Imobiliară Craiova

**A. Partea I. Descrierea imobilului**

TEREN Extravilan

Adresa: Jud. Dolj, T59/1, P24

Nr. Crt	Nr cadastral Nr. topografic	Suprafața* (mp)	Observații / Referințe
A1		5.000	Sector cadastral:18 Teren neimprejmuit;

**B. Partea II. Proprietari și acte**

Inscrieri privitoare la dreptul de proprietate și alte drepturi reale	Referințe
/	
Act Notarial nr. CONTRACT DE DONATIE NR.724, din 06/11/2007 emis de BNP RADOVICI LUCRETIA;	
B1	A1
Intabulare, drept de PROPRIETATE, dobandit prin Conventie, cota actuala 1/1, cota initiala 1/1	
1) MIREA NICOLAE	
2) MIREA CONSTANTINA	

**C. Partea III. SARCINI .**

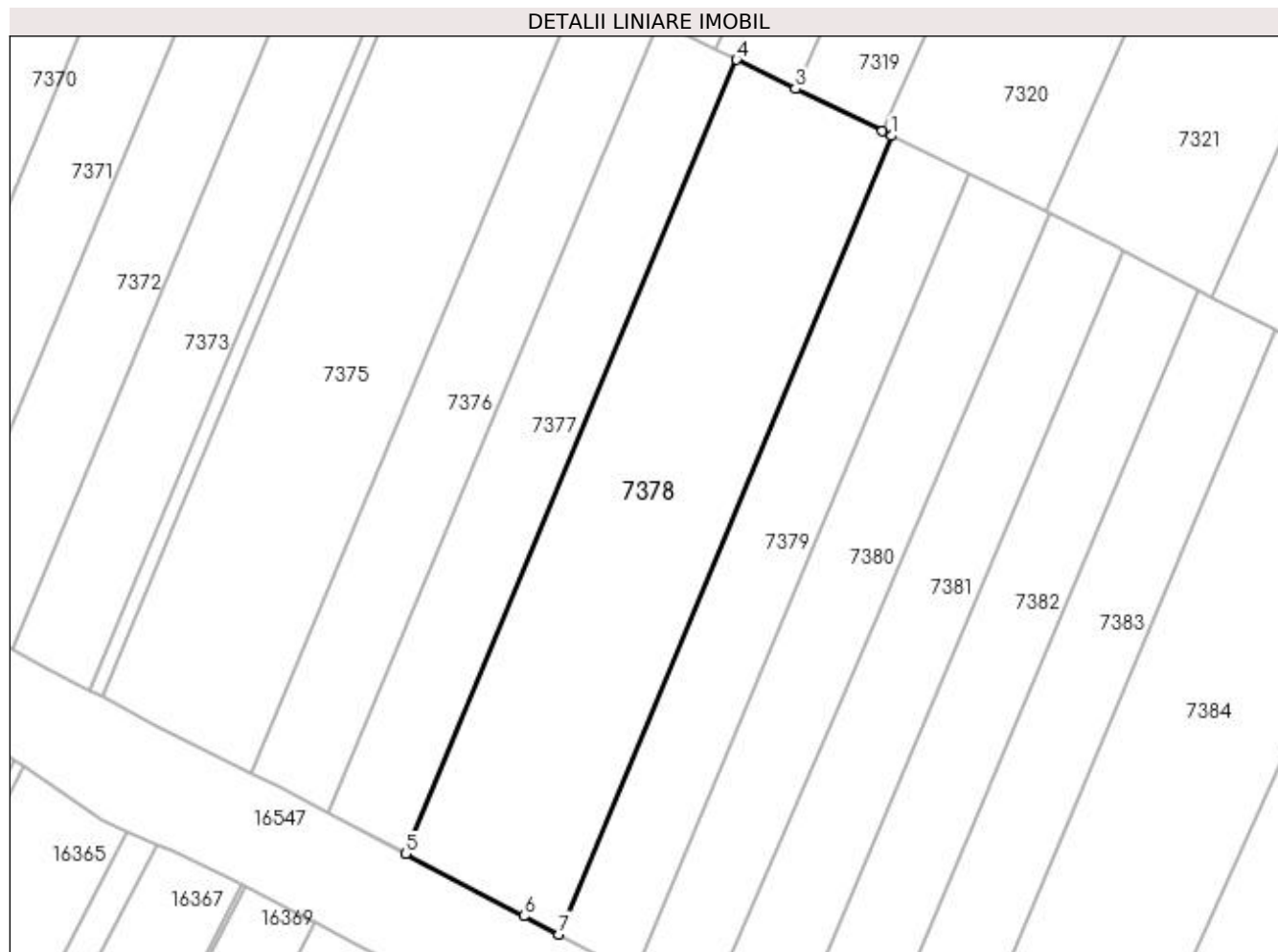
Inscrieri privind dezmembramintele dreptului de proprietate, drepturi reale de garanție și sarcini	Referințe
NU SUNT	

## Anexa Nr. 1 La Partea I

## Teren

Nr cadastral	Suprafața (mp)*	Observații / Referințe
	5.000	

\* Suprafața este determinată în planul de proiecție Stereo 70.



## Date referitoare la teren

Crt	Categorie folosință	Intra vilan	Suprafața (mp)	Tarla	Parcelă	Nr. topo	Observații / Referințe
1	arabil	NU	5.000	59/1	24	-	

## Lungime Segmente

1) Valorile lungimilor segmentelor sunt obținute din proiecție în plan.

Punct început	X / Y	Punct sfârșit	X / Y	Lungime segment (** (m)
1	426.880,658 296.430,908	2	426.878,954 296.431,745	1.899
2	426.878,954 296.431,745	3	426.863,041 296.439,561	17.729
3	426.863,041 296.439,561	4	426.852,232 296.444,869	12.042
4	426.852,232 296.444,869	5	426.791,567 296.299,283	157.72
5	426.791,567 296.299,283	6	426.813,221 296.287,848	24.488

Punct început	X / Y	Punct sfârșit	X / Y	Lungime segment (** (m)
6	426.813,221 296.287,848	7	426.819,652 296.284,504	7.249
7	426.819,652 296.284,504	1	426.880,658 296.430,908	158.606

\*\* Lungimile segmentelor sunt determinate în planul de proiecție Stereo 70 și sunt rotunjite la 1 milimetru.

\*\*\* Distanța dintre puncte este formată din segmente cumulate ce sunt mai mici decât valoarea 1 milimetru.





**DATE DESPRE IMOBILUL NR. 7379**

Oficiul de Cadastru și Publicitate Imobiliară DOLJ  
Biroul de Cadastru și Publicitate Imobiliară Craiova

**A. Partea I. Descrierea imobilului**

TEREN Extravilan

Adresa: Jud. Dolj, T59/1, P23

Nr. Crt	Nr cadastral Nr. topografic	Suprafața* (mp)	Observații / Referințe
A1		2.500	Sector cadastral:18 Teren neimprejmuit;

**B. Partea II. Proprietari și acte**

Inscrieri privitoare la dreptul de proprietate și alte drepturi reale	Referințe
/	
Act Administrativ nr. TDP 1642-44791, din 08/06/1999 emis de COMISIA JUDETEANA DOLJ;	
B1	A1
Intabulare, drept de PROPRIETATE, dobândit prin Reconstituire, cota actuala 1/1, cota initiala 1/1	
1) PAPUC VICTOR, LIPSĂ CNP	
2) PAPUC AURORA, LIPSĂ CNP	
3) PAPUC IULIA, LIPSĂ CNP	

**C. Partea III. SARCINI .**

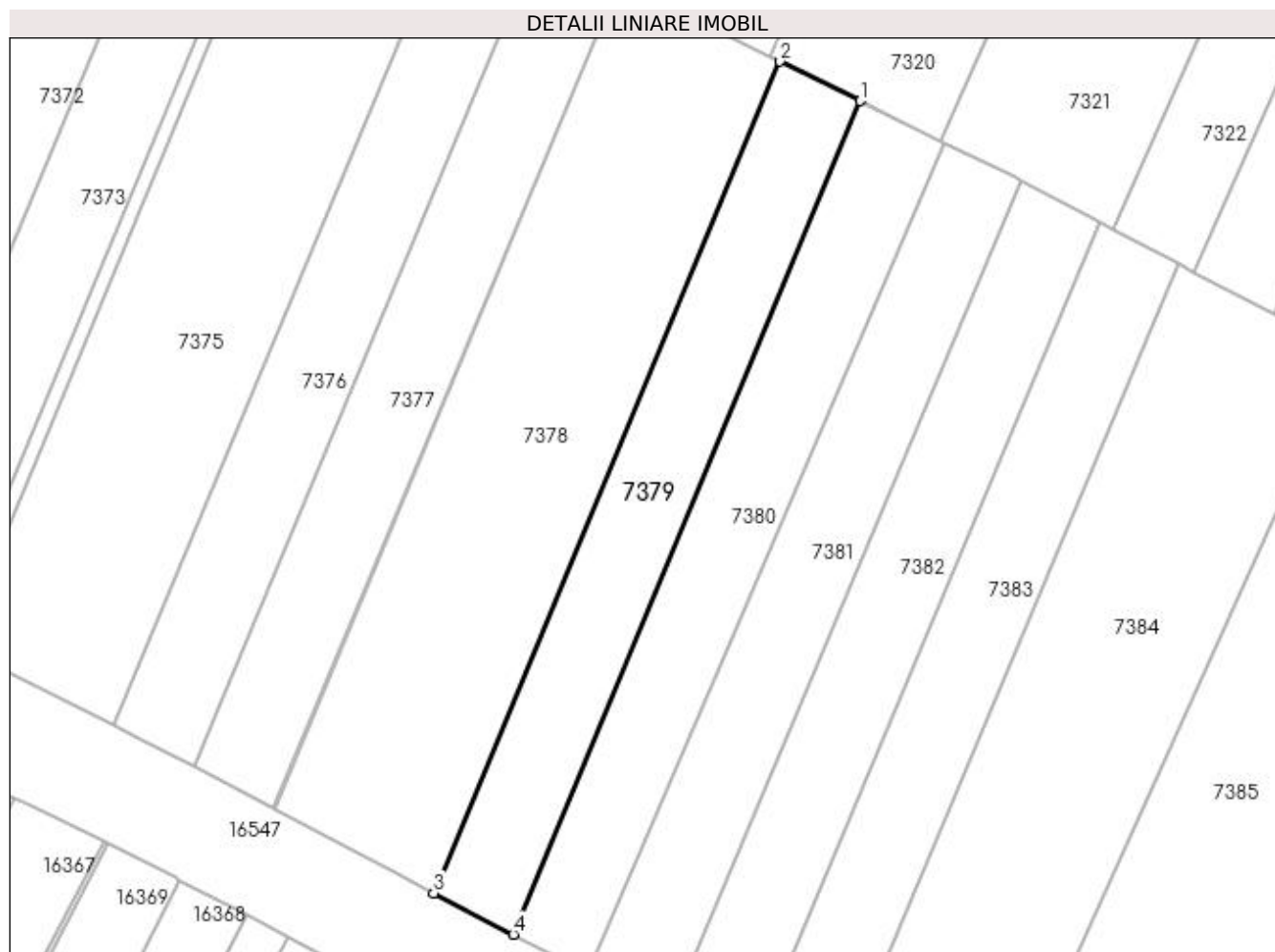
Inscrieri privind dezmembramintele dreptului de proprietate, drepturi reale de garanție și sarcini	Referințe
NU SUNT	

## Anexa Nr. 1 La Partea I

## Teren

Nr cadastral	Suprafața (mp)*	Observații / Referințe
	2.500	

\* Suprafața este determinată în planul de proiecție Stereo 70.



## Date referitoare la teren

Crt	Categorie folosință	Intra vilan	Suprafața (mp)	Tarla	Parcelă	Nr. topo	Observații / Referințe
1	arabil	NU	2.500	59/1	23	-	

## Lungime Segmente

1) Valorile lungimilor segmentelor sunt obținute din proiecție în plan.

Punct început	X / Y	Punct sfârșit	X / Y	Lungime segment (** (m)
1	426.894,817 296.423,954	2	426.880,658 296.430,908	15.774
2	426.880,658 296.430,908	3	426.819,652 296.284,504	158.606
3	426.819,652 296.284,504	4	426.833,672 296.277,216	15.801
4	426.833,672 296.277,216	1	426.894,817 296.423,954	158.968

**\*\* Lungimile segmentelor sunt determinate în planul de proiecție Stereo 70 și sunt rotunjite la 1 milimetru.**

**\*\*\* Distanța dintre puncte este formată din segmente cumulate ce sunt mai mici decât valoarea 1 milimetru.**



**DATE DESPRE IMOBILUL NR. 7380**

Oficiul de Cadastru și Publicitate Imobiliară DOLJ  
Biroul de Cadastru și Publicitate Imobiliară Craiova

**A. Partea I. Descrierea imobilului**

TEREN Extravilan

Adresa: Jud. Dolj, T59/1, P22

Nr. Crt	Nr cadastral Nr. topografic	Suprafața* (mp)	Observații / Referințe
A1		2.500	Sector cadastral:18 Teren neimprejmuit;

**B. Partea II. Proprietari și acte**

Inscrieri privitoare la dreptul de proprietate și alte drepturi reale		Referințe
/		
Act Notarial nr. CM NR.16, din 29/02/2012 emis de BNP GASPARG MONICA ORTANSA;		
B1	Intabulare, drept de PROPRIETATE, dobandit prin Succesiune, cota actuala 1/1, cota initiala 1/1 1) VLADU CONSTANTIN	A1

**C. Partea III. SARCINI .**

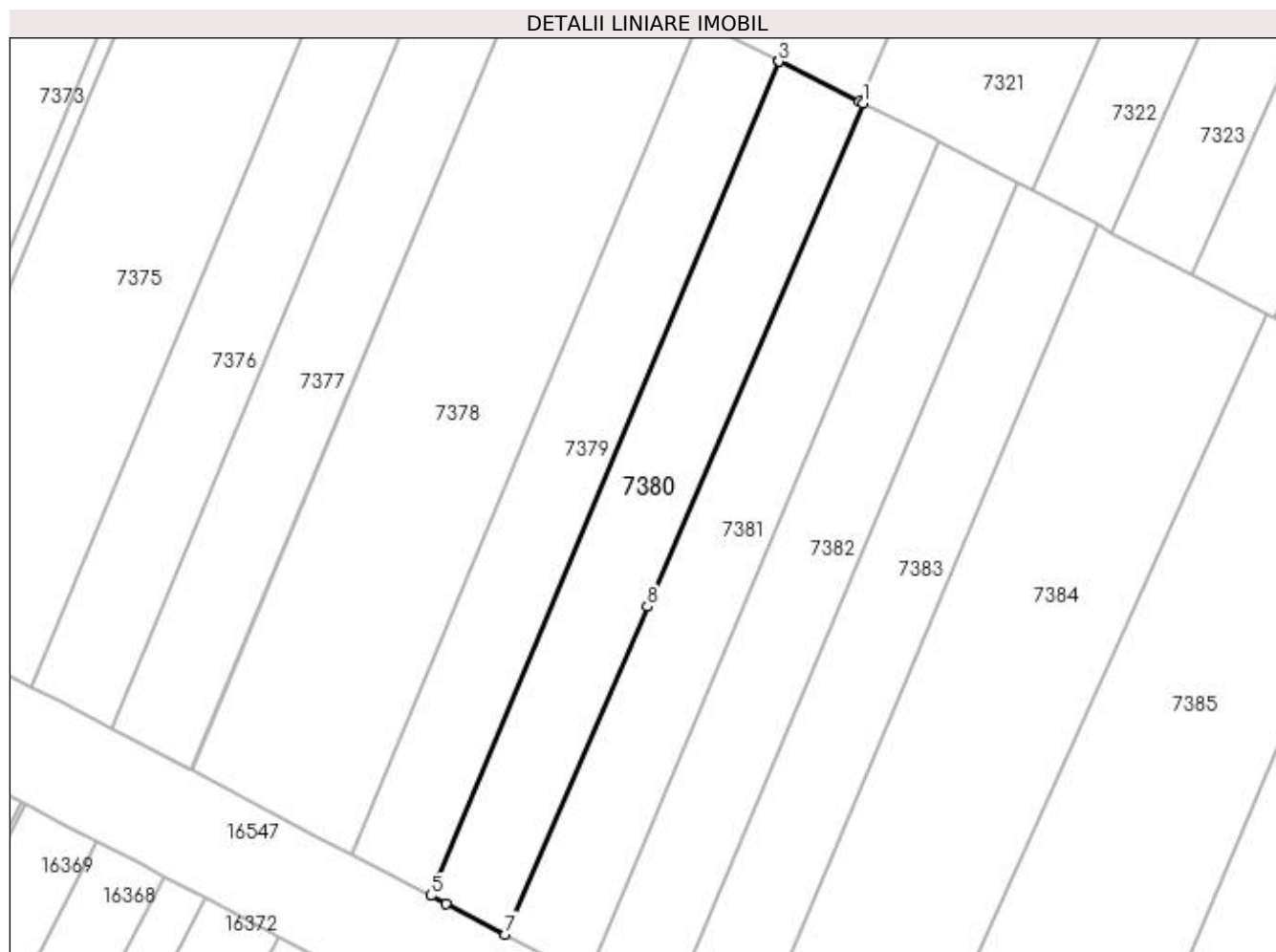
Inscrieri privind dezmembramintele dreptului de proprietate, drepturi reale de garanție și sarcini	Referințe
NU SUNT	

## Anexa Nr. 1 La Partea I

## Teren

Nr cadastral	Suprafața (mp)*	Observații / Referințe
	2.500	

\* Suprafața este determinată în planul de proiecție Stereo 70.



## Date referitoare la teren

Crt	Categorie folosință	Intra vilan	Suprafața (mp)	Tarla	Parcelă	Nr. topo	Observații / Referințe
1	arabil	NU	2.500	59/1	22	-	

## Lungime Segmente

1) Valorile lungimilor segmentelor sunt obținute din proiecție în plan.

Punct început	X / Y	Punct sfârșit	X / Y	Lungime segment (** (m)
1	426.909,711 296.416,64	2	426.909,062 296.416,958	0.723
2	426.909,062 296.416,958	3	426.894,86 296.423,933	15.822
3	426.894,86 296.423,933	4	426.894,817 296.423,954	0.048
4	426.894,817 296.423,954	5	426.833,672 296.277,216	158.968
5	426.833,672 296.277,216	6	426.836,294 296.275,853	2.955

Punct început	X / Y	Punct sfârșit	X / Y	Lungime segment (** (m)
6	426.836,294 296.275,853	7	426.846,761 296.270,411	11.797
7	426.846,761 296.270,411	8	426.871,75 296.328,064	62.835
8	426.871,75 296.328,064	1	426.909,711 296.416,64	96.367

\*\* Lungimile segmentelor sunt determinate în planul de proiecție Stereo 70 și sunt rotunjite la 1 milimetru.

\*\*\* Distanța dintre puncte este formată din segmente cumulate ce sunt mai mici decât valoarea 1 milimetru.





**DATE DESPRE IMOBILUL NR. 7381**

Oficiul de Cadastru și Publicitate Imobiliară DOLJ  
Biroul de Cadastru și Publicitate Imobiliară Craiova

**A. Partea I. Descrierea imobilului**

TEREN Extravilan

Nr. CF vechi:285  
Nr. cadastral vechi:364

Adresa: Jud. Dolj, T 59/1, P 21

Nr. Crt	Nr cadastral Nr. topografic	Suprafața* (mp)	Observații / Referințe
A1	33930	Din acte: 2.500 Masurata: 2.471	Sector cadastral:18 Teren neimprejmuit;

**B. Partea II. Proprietari și acte**

Inscrieri privitoare la dreptul de proprietate și alte drepturi reale		Referințe
<b>25980 / 26/06/2006</b>		
Act Notarial nr. AUT 1816, din 25/08/1997 emis de NP PAPA E;		
B1	Intabulare, drept de PROPRIETATE, dobandit prin Conventie, cota actuala 1/1, cota initiala 1/1 1) COMBII ION, LIPSĂ CNP 2) COMBII MARIA, LIPSĂ CNP	A1

**C. Partea III. SARCINI .**

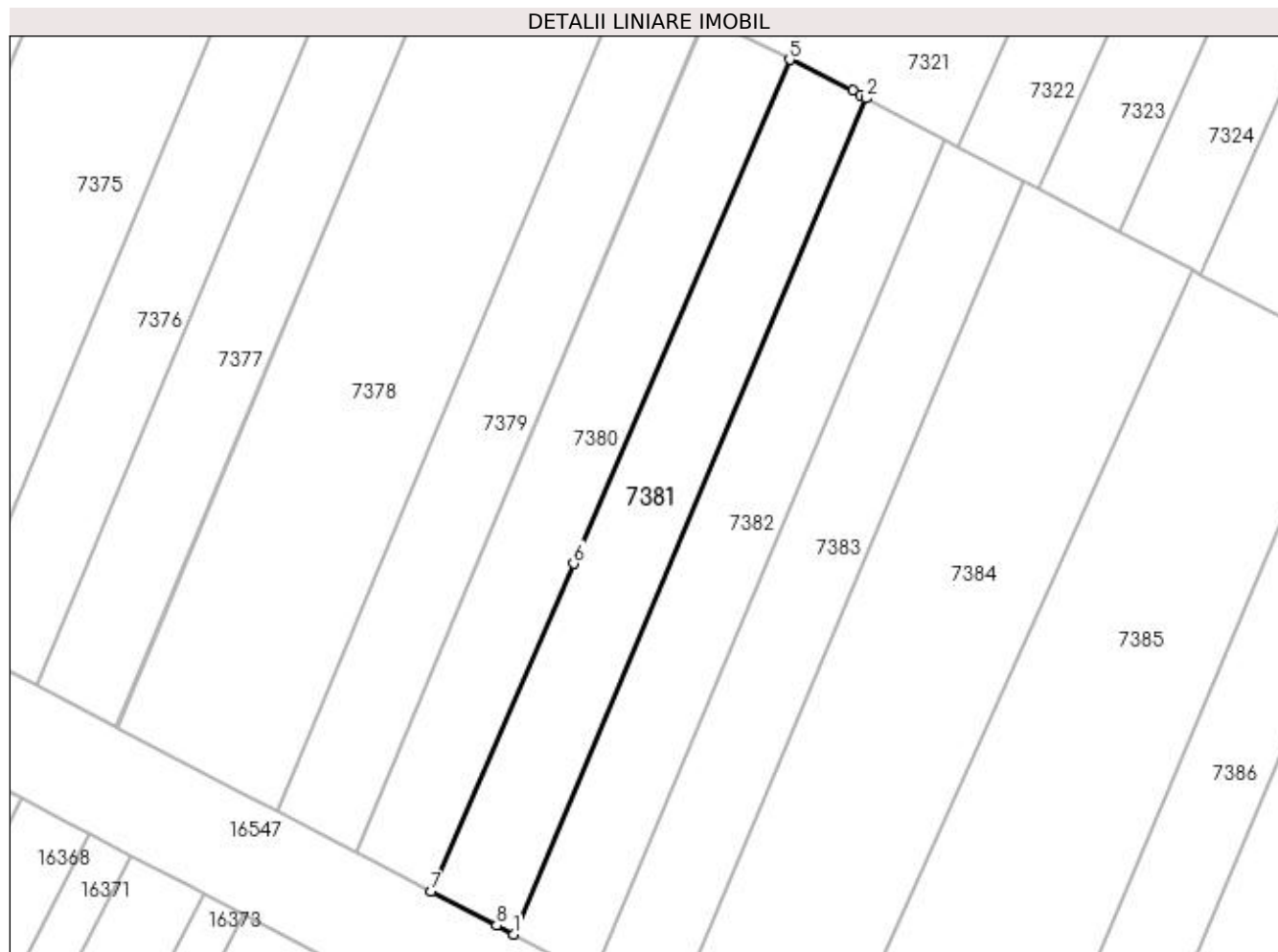
Inscrieri privind dezmembramintele dreptului de proprietate, drepturi reale de garanție și sarcini	Referințe
NU SUNT	

## Anexa Nr. 1 La Partea I

## Teren

Nr cadastral	Suprafața (mp)*	Observații / Referințe
33930	Din acte: 2.500 Masurata: 2.471	

\* Suprafața este determinată în planul de proiecție Stereo 70.



## Date referitoare la teren

Crt	Categorie folosință	Intravilan	Suprafața (mp)	Tarla	Parcelă	Nr. topo	Observații / Referințe
1	arabil	NU	1.497	59/1	21	-	
2	vie	NU	600	59/1	21	-	
3	arabil	NU	374	59/1	21	-	

## Lungime Segmente

1) Valorile lungimilor segmentelor sunt obținute din proiecție în plan.

Punct început	X / Y	Punct sfârșit	X / Y	Lungime segment (** (m)
1	426.861,169 296.262,921	2	426.923,099 296.409,885	159.479
2	426.923,099 296.409,885	3	426.922,124 296.410,398	1.102
3	426.922,124 296.410,398	4	426.920,824 296.411,182	1.519

Punct început	X / Y	Punct sfârșit	X / Y	Lungime segment (** (m)
4	426.920,824 296.411,182	5	426.909,711 296.416,64	12.381
5	426.909,711 296.416,64	6	426.871,75 296.328,064	96.367
6	426.871,75 296.328,064	7	426.846,761 296.270,411	62.835
7	426.846,761 296.270,411	8	426.858,192 296.264,469	12.883
8	426.858,192 296.264,469	1	426.861,169 296.262,921	3.355

\*\* Lungimile segmentelor sunt determinate în planul de proiecție Stereo 70 și sunt rotunjite la 1 milimetru.

\*\*\* Distanța dintre puncte este formată din segmente cumulate ce sunt mai mici decât valoarea 1 milimetru.



**DATE DESPRE IMOBILUL NR. 7382**

Oficiul de Cadastru și Publicitate Imobiliară DOLJ  
Biroul de Cadastru și Publicitate Imobiliară Craiova

**A. Partea I. Descrierea imobilului**

TEREN Extravilan

Adresa: Jud. Dolj, T59/1, P20

Nr. Crt	Nr cadastral Nr. topografic	Suprafața* (mp)	Observații / Referințe
A1		2.500	Sector cadastral:18 Teren neimprejmuit;

**B. Partea II. Proprietari și acte**

Inscrieri privitoare la dreptul de proprietate și alte drepturi reale	Referințe
/	
Act Notarial nr. APV 9220, din 15/11/2004 emis de BNP TUDOR MARINELA-DANIELA (TDP 787-44590/30.10.1996;CERTIFICAT DE DECES SERIA DC NR 259142);	
B1	A1
Intabulare, drept de PROPRIETATE, dobandit prin lesire Din Indiviziune, cota actuala 1/1, cota initiala 1/1 1) NITU ION DEFUNCT:Da	

**C. Partea III. SARCINI .**

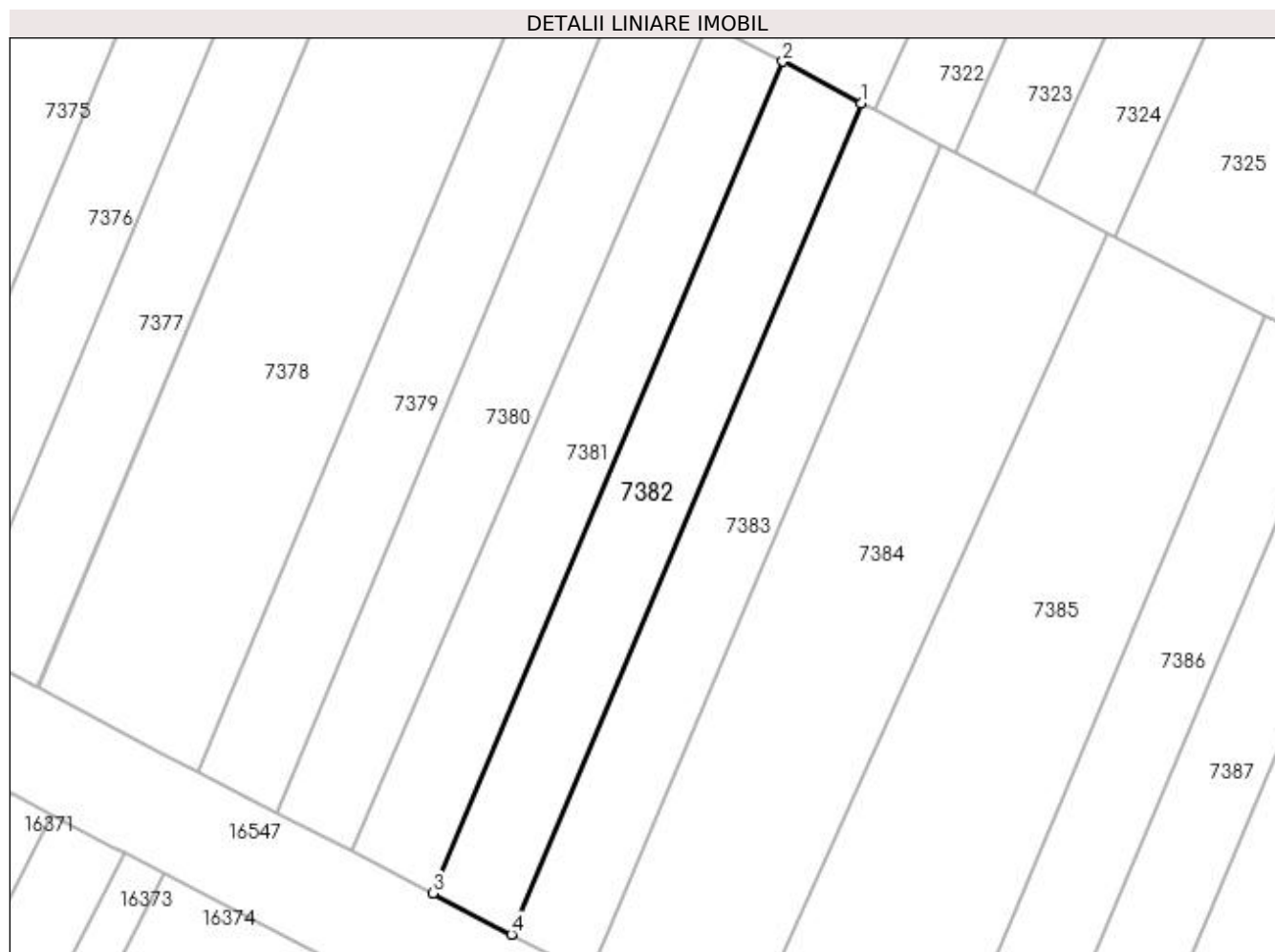
Inscrieri privind dezmembramintele dreptului de proprietate, drepturi reale de garanție și sarcini	Referințe
NU SUNT	

## Anexa Nr. 1 La Partea I

## Teren

Nr cadastral	Suprafața (mp)*	Observații / Referințe
	2.500	

\* Suprafața este determinată în planul de proiecție Stereo 70.



## Date referitoare la teren

Crt	Categorie folosință	Intra vilan	Suprafața (mp)	Tarla	Parcelă	Nr. topo	Observații / Referințe
1	vie	NU	700	59/1	20	-	IDENTIC CU T59
2	arabil	NU	1.800	59/1	20	-	IDENTIC CU T59

## Lungime Segmente

1) Valorile lungimilor segmentelor sunt obținute din proiecție în plan.

Punct început	X / Y	Punct sfârșit	X / Y	Lungime segment (** (m)
1	426.937,025 296.402,553	2	426.923,099 296.409,885	15.738
2	426.923,099 296.409,885	3	426.861,169 296.262,921	159.479
3	426.861,169 296.262,921	4	426.875,126 296.255,665	15.731
4	426.875,126 296.255,665	1	426.937,025 296.402,553	159.397

**\*\* Lungimile segmentelor sunt determinate în planul de proiecție Stereo 70 și sunt rotunjite la 1 milimetru.**

**\*\*\* Distanța dintre puncte este formată din segmente cumulate ce sunt mai mici decât valoarea 1 milimetru.**





**DATE DESPRE IMOBILUL NR. 7383**

Oficiul de Cadastru și Publicitate Imobiliară DOLJ  
Biroul de Cadastru și Publicitate Imobiliară Craiova

**A. Partea I. Descrierea imobilului**

TEREN Extravilan

Adresa: Jud. Dolj, T59/1, P19

Nr. Crt	Nr cadastral Nr. topografic	Suprafața* (mp)	Observații / Referințe
A1		2.500	Sector cadastral:18 Teren neimprejmuit;

**B. Partea II. Proprietari și acte**

Inscrieri privitoare la dreptul de proprietate și alte drepturi reale	Referințe
/	
Act Administrativ nr. TDP 1361-45303, din 02/09/1997 emis de COMISIA JUDETEANA DOLJ;	
B1	A1
Intabulare, drept de PROPRIETATE, dobândit prin Reconstituire, cota actuala 1/1, cota initiala 1/1	
1) DIACONEASA CONSTANTIN, LIPSĂ CNP	
2) DIACONEASA ION, LIPSĂ CNP	
3) DIACONEASA GHEORGHE, LIPSĂ CNP	

**C. Partea III. SARCINI .**

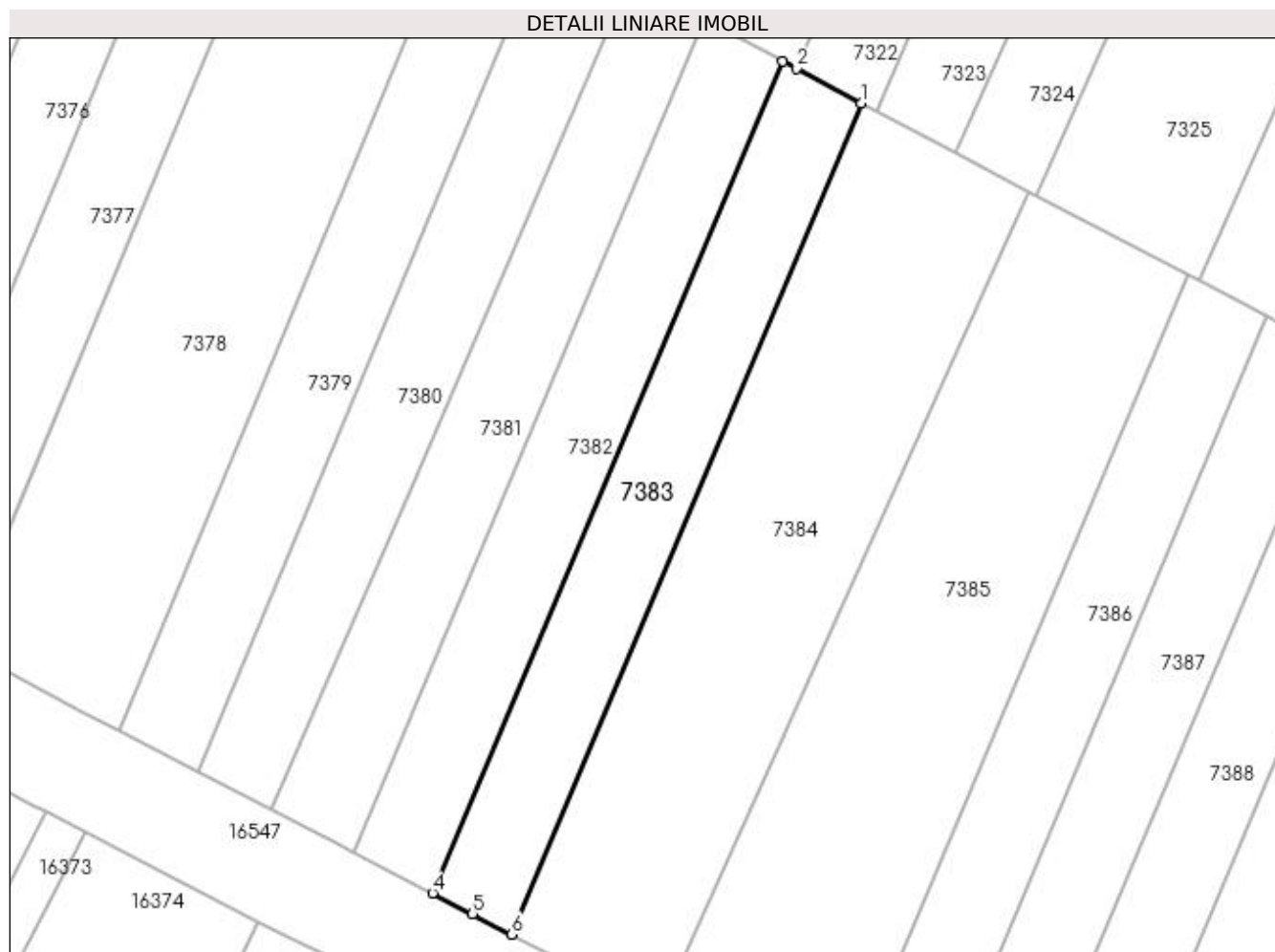
Inscrieri privind dezmembramintele dreptului de proprietate, drepturi reale de garanție și sarcini	Referințe
NU SUNT	

## Anexa Nr. 1 La Partea I

## Teren

Nr cadastral	Suprafața (mp)*	Observații / Referințe
	2.500	

\* Suprafața este determinată în planul de proiecție Stereo 70.



## Date referitoare la teren

Crt	Categorie folosință	Intravilan	Suprafața (mp)	Tarla	Parcelă	Nr. topo	Observații / Referințe
1	vie	NU	730	59/1	19	-	
2	arabil	NU	1.770	59/1	19	-	

## Lungime Segmente

1) Valorile lungimilor segmentelor sunt obținute din proiecție în plan.

Punct început	X / Y	Punct sfârșit	X / Y	Lungime segment (** (m)
1	426.950,958 296.395,217	2	426.939,396 296.401,308	13.068
2	426.939,396 296.401,308	3	426.937,025 296.402,553	2.678
3	426.937,025 296.402,553	4	426.875,126 296.255,665	159.397
4	426.875,126 296.255,665	5	426.882,21 296.251,982	7.984

Punct început	X / Y	Punct sfârșit	X / Y	Lungime segment (** (m)
5	426.882,21 296.251,982	6	426.889,091 296.248,405	7.755
6	426.889,091 296.248,405	1	426.950,958 296.395,217	159.315

\*\* Lungimile segmentelor sunt determinate în planul de proiecție Stereo 70 și sunt rotunjite la 1 milimetru.

\*\*\* Distanța dintre puncte este formată din segmente cumulate ce sunt mai mici decât valoarea 1 milimetru.



**DATE DESPRE IMOBILUL NR. 7384**

Oficiul de Cadastru și Publicitate Imobiliară DOLJ  
Biroul de Cadastru și Publicitate Imobiliară Craiova

**A. Partea I. Descrierea imobilului**

TEREN Extravilan

Adresa: Jud. Dolj, T59/1, P18

Nr. Crt	Nr cadastral Nr. topografic	Suprafața* (mp)	Observații / Referințe
A1		5.000	Sector cadastral:18 Teren neimprejmuit;

**B. Partea II. Proprietari și acte**

Inscrieri privitoare la dreptul de proprietate și alte drepturi reale		Referințe
/		
Act Administrativ nr. TDP 166-48411, din 09/12/1994 emis de COMISIA JUDETEANA DOLJ (CERTIFICAT DE DECES DM NR.303808);		
B1	Intabulare, drept de PROPRIETATE, dobandit prin Reconstituire, cota actuala 1/1, cota initiala 1/1 1) BALOI STEFAN DEFUNCT:Da	A1

**C. Partea III. SARCINI .**

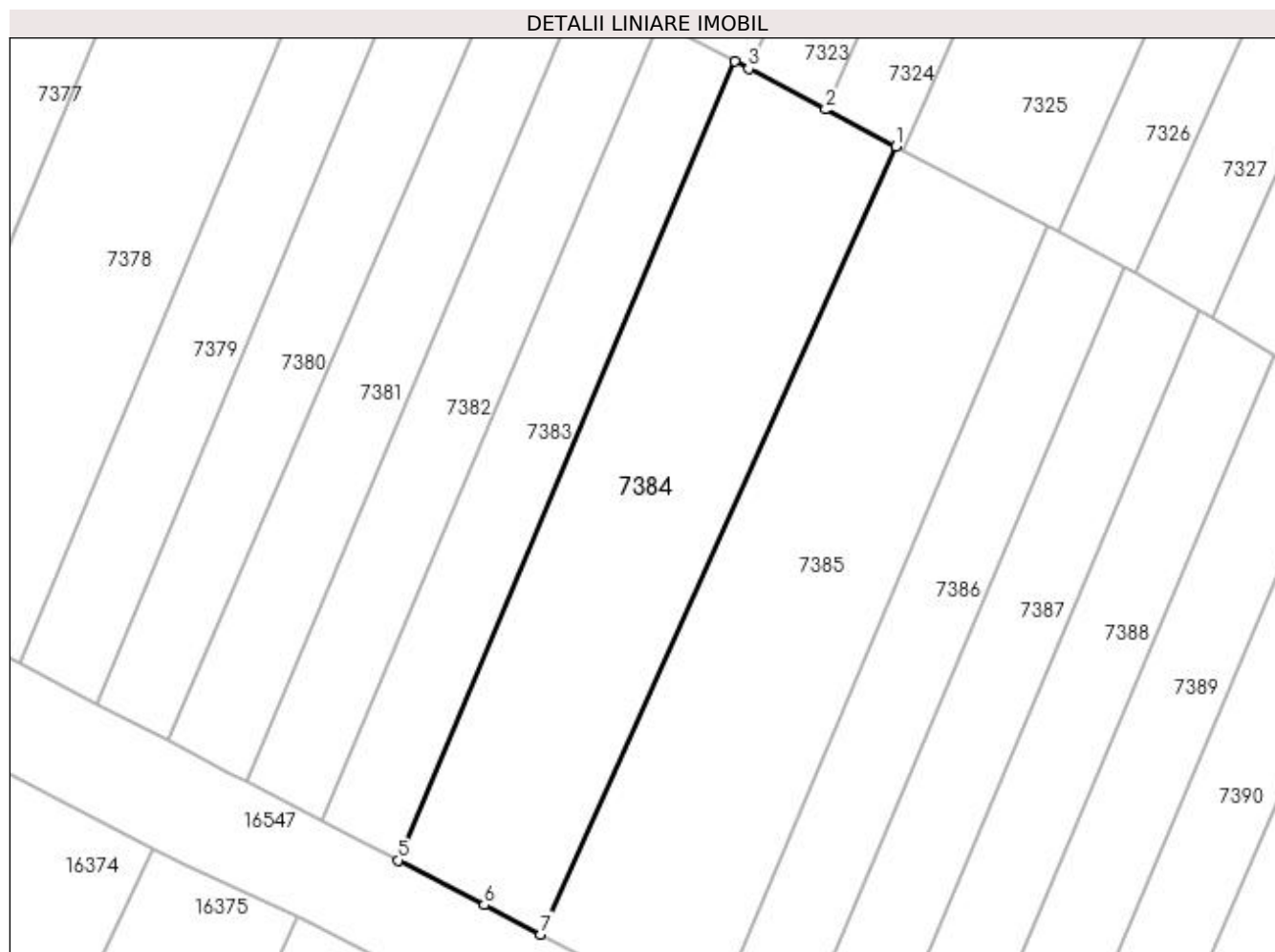
Inscrieri privind dezmembramintele dreptului de proprietate, drepturi reale de garanție și sarcini	Referințe
NU SUNT	

## Anexa Nr. 1 La Partea I

## Teren

Nr cadastral	Suprafața (mp)*	Observații / Referințe
	5.000	

\* Suprafața este determinată în planul de proiecție Stereo 70.



## Date referitoare la teren

Crt	Categorie folosință	Intra vilan	Suprafața (mp)	Tarla	Parcelă	Nr. topo	Observații / Referințe
1	arabil	NU	5.000	59/1	18	-	

## Lungime Segmente

1) Valorile lungimilor segmentelor sunt obținute din proiecție în plan.

Punct început	X / Y	Punct sfârșit	X / Y	Lungime segment (** (m)
1	426.980,618 296.379,607	2	426.967,707 296.386,405	14.591
2	426.967,707 296.386,405	3	426.953,528 296.393,87	16.024
3	426.953,528 296.393,87	4	426.950,958 296.395,217	2.901
4	426.950,958 296.395,217	5	426.889,091 296.248,405	159.315
5	426.889,091 296.248,405	6	426.904,905 296.240,183	17.824

Punct început	X / Y	Punct sfârșit	X / Y	Lungime segment (** (m)
6	426.904,905 296.240,183	7	426.915,27 296.234,8	11.679
7	426.915,27 296.234,8	1	426.980,618 296.379,607	158.87

\*\* Lungimile segmentelor sunt determinate în planul de proiecție Stereo 70 și sunt rotunjite la 1 milimetru.

\*\*\* Distanța dintre puncte este formată din segmente cumulate ce sunt mai mici decât valoarea 1 milimetru.





**DATE DESPRE IMOBILUL NR. 7385**

Oficiul de Cadastru și Publicitate Imobiliară DOLJ  
Biroul de Cadastru și Publicitate Imobiliară Craiova

**A. Partea I. Descrierea imobilului**

TEREN Necunoscut

Adresa: Loc. Zanoaga, Jud. Dolj, T59/1 P17

Nr. Crt	Nr cadastral Nr. topografic	Suprafața* (mp)	Observații / Referințe
A1	33312	5.300	Sector cadastral:18 Teren neimprejmuit;

**B. Partea II. Proprietari și acte**

Inscrieri privitoare la dreptul de proprietate și alte drepturi reale		Referințe
<b>200900 / 27/12/2017</b>		
Act Notarial nr. CM NR.135, din 28/08/2009 emis de BNP DANA TOMITA (ACT ADMINISTRATIV NR TDP NR. 181-48411 DIN 02.02.1995, EMIS DE COMISIA JUDETEANA DOLJ);		
B1	Intabulare, drept de PROPRIETATE, dobandit prin Succesiune, cota actuala 1/1, cota initiala 1/1 1) <b>ILINCA VICTORIA</b> <i>OBSERVATII: DEF MACARAU ELENA</i>	A1

**C. Partea III. SARCINI .**

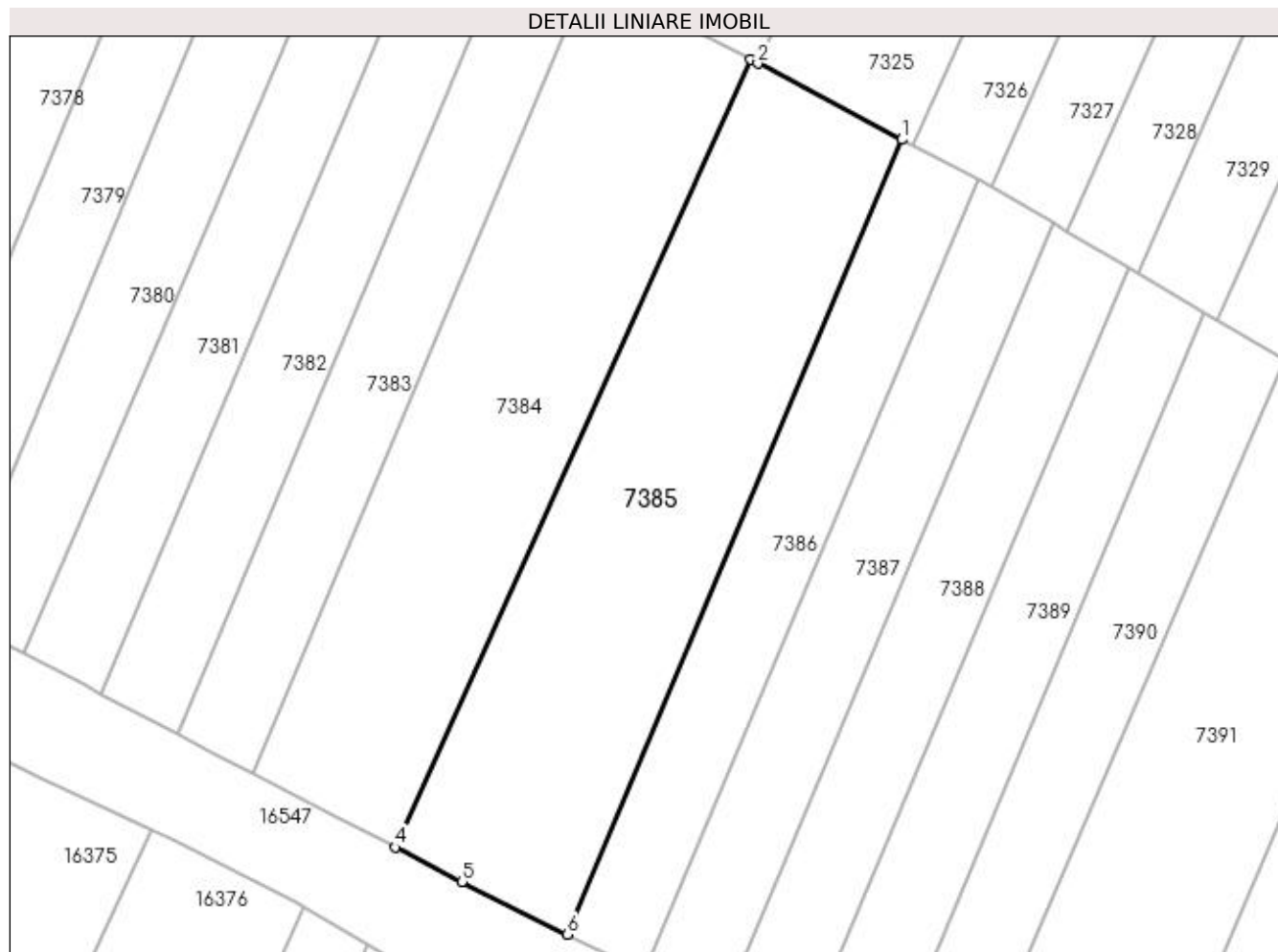
Inscrieri privind dezmembramintele dreptului de proprietate, drepturi reale de garanție și sarcini	Referințe
NU SUNT	

## Anexa Nr. 1 La Partea I

## Teren

Nr cadastral	Suprafața (mp)*	Observații / Referințe
33312	5.300	

\* Suprafața este determinată în planul de proiecție Stereo 70.



## Date referitoare la teren

Crt	Categorie folosință	Intra vilan	Suprafața (mp)	Tarla	Parcelă	Nr. topo	Observații / Referințe
1	arabil	DA	1.952	59/1	17	-	
2	arabil	NU	3.348	59/1	17	-	

## Lungime Segmente

1) Valorile lungimilor segmentelor sunt obținute din proiecție în plan.

Punct început	X / Y	Punct sfârșit	X / Y	Lungime segment (** (m)
1	427.008,461 296.364,94	2	426.981,937 296.378,918	29.981
2	426.981,937 296.378,918	3	426.980,618 296.379,607	1.488
3	426.980,618 296.379,607	4	426.915,27 296.234,8	158.87
4	426.915,27 296.234,8	5	426.927,498 296.228,449	13.779

Punct început	X / Y	Punct sfârșit	X / Y	Lungime segment (** (m)
5	426.927,498 296.228,449	6	426.946,868 296.218,777	21.65
6	426.946,868 296.218,777	1	427.008,461 296.364,94	158.61

\*\* Lungimile segmentelor sunt determinate în planul de proiecție Stereo 70 și sunt rotunjite la 1 milimetru.

\*\*\* Distanța dintre puncte este formată din segmente cumulate ce sunt mai mici decât valoarea 1 milimetru.



**DATE DESPRE IMOBILUL NR. 7386**

Oficiul de Cadastru și Publicitate Imobiliară DOLJ  
Biroul de Cadastru și Publicitate Imobiliară Craiova

**A. Partea I. Descrierea imobilului**

TEREN Necunoscut

Adresa: Loc. Zanoaga, Jud. Dolj, T59/1, P16

Nr. Crt	Nr cadastral Nr. topografic	Suprafața* (mp)	Observații / Referințe
A1		2.500	Sector cadastral:18 Teren neimprejmuit;

**B. Partea II. Proprietari și acte**

Inscrieri privitoare la dreptul de proprietate și alte drepturi reale		Referințe
/		
Act Administrativ nr. TDP 1145-48053, din 07/05/1997 emis de COMISIA JUDETEANA DOLJ (CERTIFICAT DE DECES SERIA DS NR 039888);		
B1	Intabulare, drept de PROPRIETATE, dobandit prin Reconstituire, cota actuala 1/1, cota initiala 1/1 1) LUPU ION DEFUNCT:Da	A1

**C. Partea III. SARCINI .**

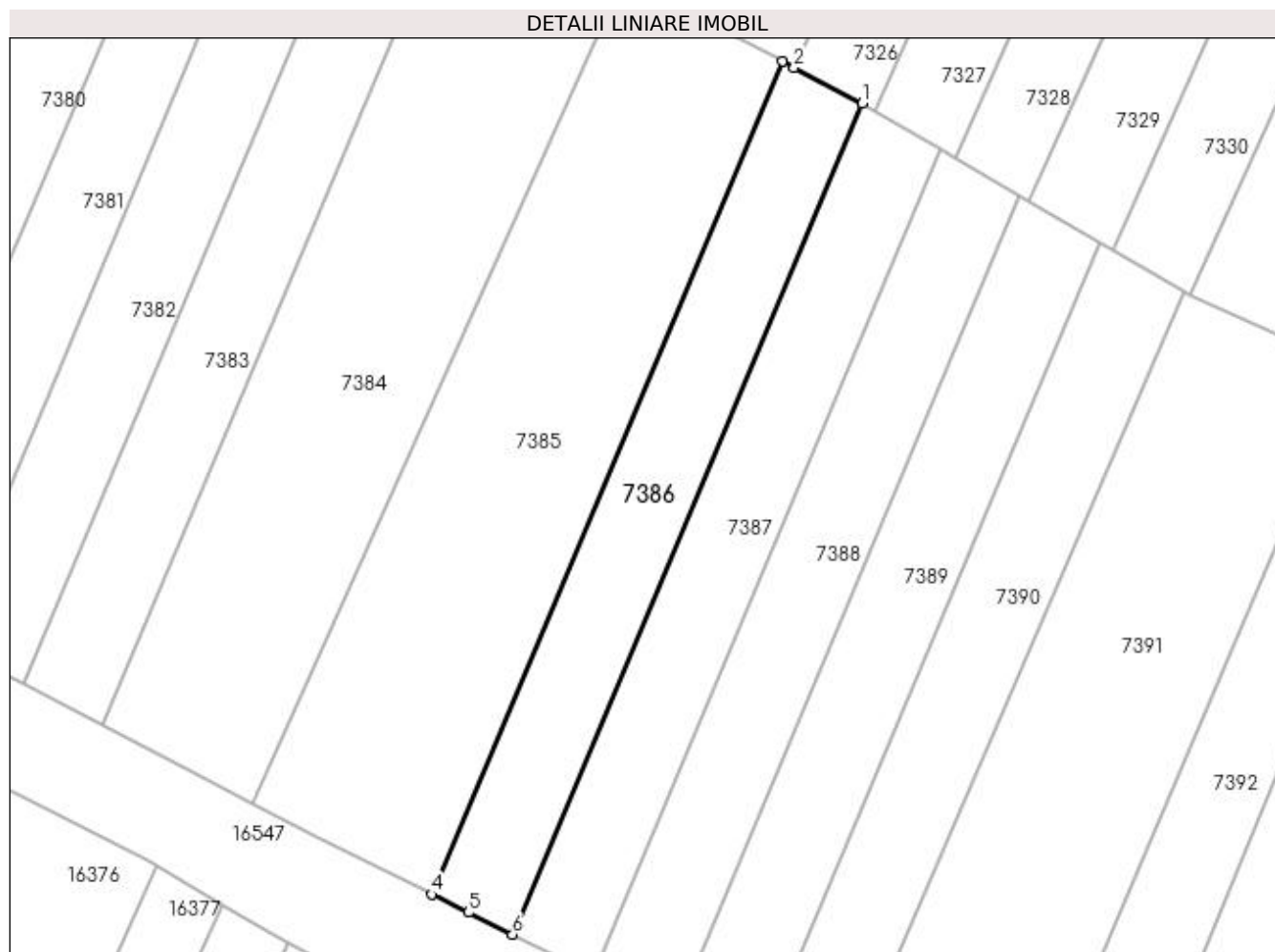
Inscrieri privind dezmembramintele dreptului de proprietate, drepturi reale de garanție și sarcini	Referințe
NU SUNT	

## Anexa Nr. 1 La Partea I

## Teren

Nr cadastral	Suprafața (mp)*	Observații / Referințe
	2.500	

\* Suprafața este determinată în planul de proiecție Stereo 70.



## Date referitoare la teren

Crt	Categorie folosință	Intra vilan	Suprafața (mp)	Tarla	Parcelă	Nr. topo	Observații / Referințe
1	arabil	DA	1.061	59/1	16	-	
2	arabil	NU	1.439	59/1	16	-	

## Lungime Segmente

1) Valorile lungimilor segmentelor sunt obținute din proiecție în plan.

Punct început	X / Y	Punct sfârșit	X / Y	Lungime segment (** (m)
1	427.022,475 296.357,56	2	427.010,514 296.363,878	13.527
2	427.010,514 296.363,878	3	427.008,461 296.364,94	2.312
3	427.008,461 296.364,94	4	426.946,868 296.218,777	158.61
4	426.946,868 296.218,777	5	426.953,253 296.215,589	7.137

Punct început	X / Y	Punct sfârșit	X / Y	Lungime segment (** (m)
5	426.953,253 296.215,589	6	426.961,035 296.211,761	8.673
6	426.961,035 296.211,761	1	427.022,475 296.357,56	158.216

\*\* Lungimile segmentelor sunt determinate în planul de proiecție Stereo 70 și sunt rotunjite la 1 milimetru.

\*\*\* Distanța dintre puncte este formată din segmente cumulate ce sunt mai mici decât valoarea 1 milimetru.





**DATE DESPRE IMOBILUL NR. 7387**

Oficiul de Cadastru și Publicitate Imobiliară DOLJ  
Biroul de Cadastru și Publicitate Imobiliară Craiova

**A. Partea I. Descrierea imobilului**

TEREN Necunoscut

Adresa: Loc. Zanoaga, Jud. Dolj, T59/1, P15

Nr. Crt	Nr cadastral Nr. topografic	Suprafața* (mp)	Observații / Referințe
A1		2.500	Sector cadastral:18 Teren neimprejmuit;

**B. Partea II. Proprietari și acte**

Inscrieri privitoare la dreptul de proprietate și alte drepturi reale	Referințe
/	
Act Administrativ nr. TDP 1274-45098, din 03/07/1997 emis de COMISIA JUDETEANA DOLJ;	
B1	A1
Intabulare, drept de PROPRIETATE, dobandit prin Reconstituire, cota actuala 1/1, cota initiala 1/1 1) BARBU ION	

**C. Partea III. SARCINI .**

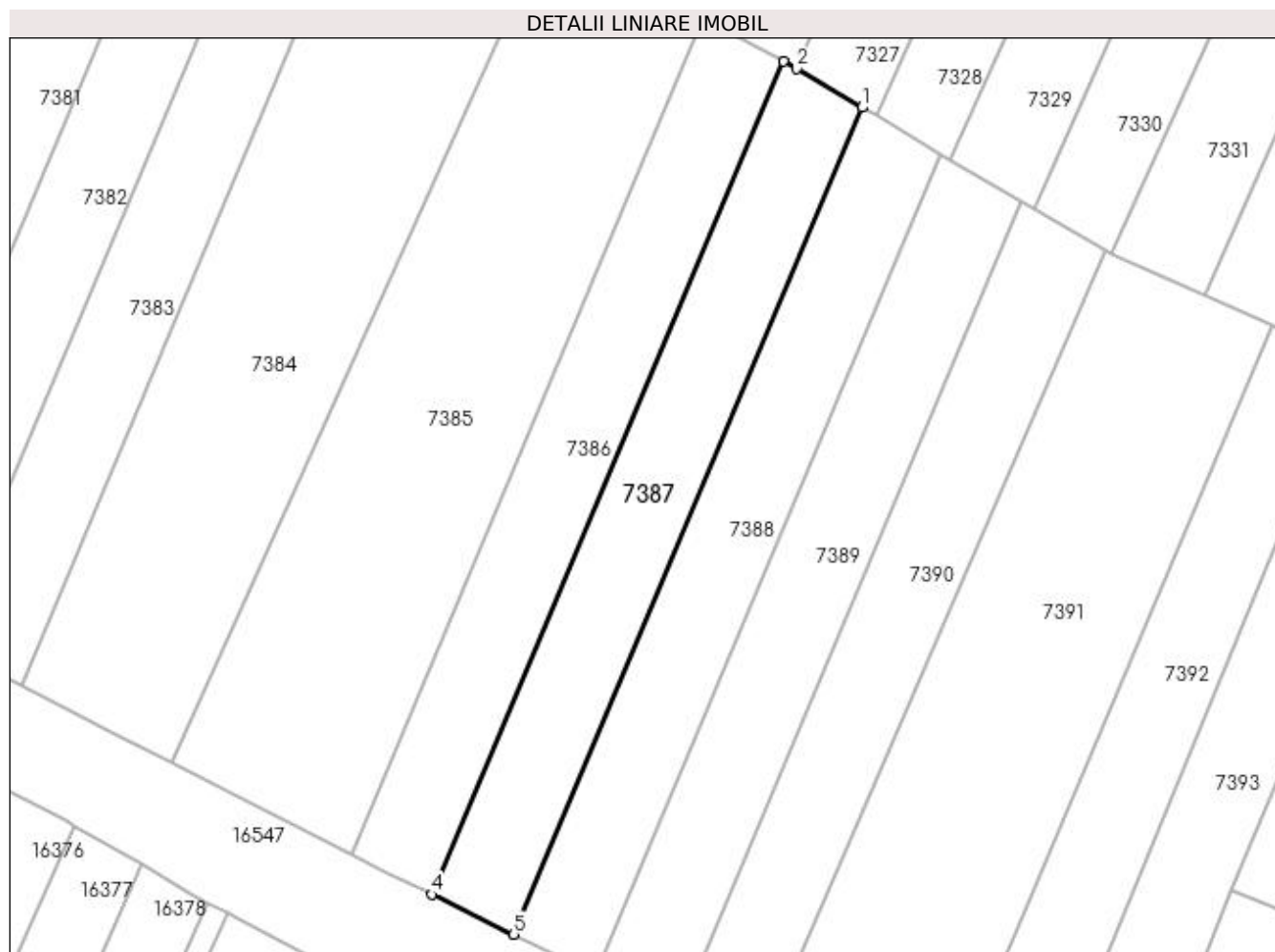
Inscrieri privind dezmembramintele dreptului de proprietate, drepturi reale de garanție și sarcini	Referințe
NU SUNT	

## Anexa Nr. 1 La Partea I

## Teren

Nr cadastral	Suprafața (mp)*	Observații / Referințe
	2.500	

\* Suprafața este determinată în planul de proiecție Stereo 70.



## Date referitoare la teren

Crt	Categorie folosință	Intra vilan	Suprafața (mp)	Tarla	Parcelă	Nr. topo	Observații / Referințe
1	vie	DA	1.058	59/1	15	-	
2	arabil	NU	1.442	59/1	15	-	

## Lungime Segmente

1) Valorile lungimilor segmentelor sunt obținute din proiecție în plan.

Punct început	X / Y	Punct sfârșit	X / Y	Lungime segment (** (m)
1	427.036,287 296.349,506	2	427.024,807 296.356,283	13.331
2	427.024,807 296.356,283	3	427.022,475 296.357,56	2.658
3	427.022,475 296.357,56	4	426.961,035 296.211,761	158.216
4	426.961,035 296.211,761	5	426.975,286 296.204,751	15.882

Punct început	X / Y	Punct sfârşit	X / Y	Lungime segment (** (m)
5	426.975,286 296.204,751	1	427.036,287 296.349,506	157.083

\*\* Lungimile segmentelor sunt determinate în planul de proiecţie Stereo 70 şi sunt rotunjite la 1 milimetru.

\*\*\* Distanţa dintre puncte este formată din segmente cumulate ce sunt mai mici decât valoarea 1 milimetru.



**DATE DESPRE IMOBILUL NR. 7388**

Oficiul de Cadastru și Publicitate Imobiliară DOLJ  
Biroul de Cadastru și Publicitate Imobiliară Craiova

**A. Partea I. Descrierea imobilului**

TEREN Necunoscut

Adresa: Loc. Zanoaga, Jud. Dolj, T59/1, P14

Nr. Crt	Nr cadastral Nr. topografic	Suprafața* (mp)	Observații / Referințe
A1		2.500	Sector cadastral:18 Teren neimprejmuit;

**B. Partea II. Proprietari și acte**

Inscrieri privitoare la dreptul de proprietate și alte drepturi reale	Referințe
/	
Act Administrativ nr. TDP 465-46024, din 11/10/1995 emis de COMISIA JUDETEANA DOLJ;	
B1	A1
Intabulare, drept de PROPRIETATE, dobandit prin Reconstituire, cota actuala 1/1, cota initiala 1/1 1) NECSUTU TUDOR, LIPSĂ CNP	

**C. Partea III. SARCINI .**

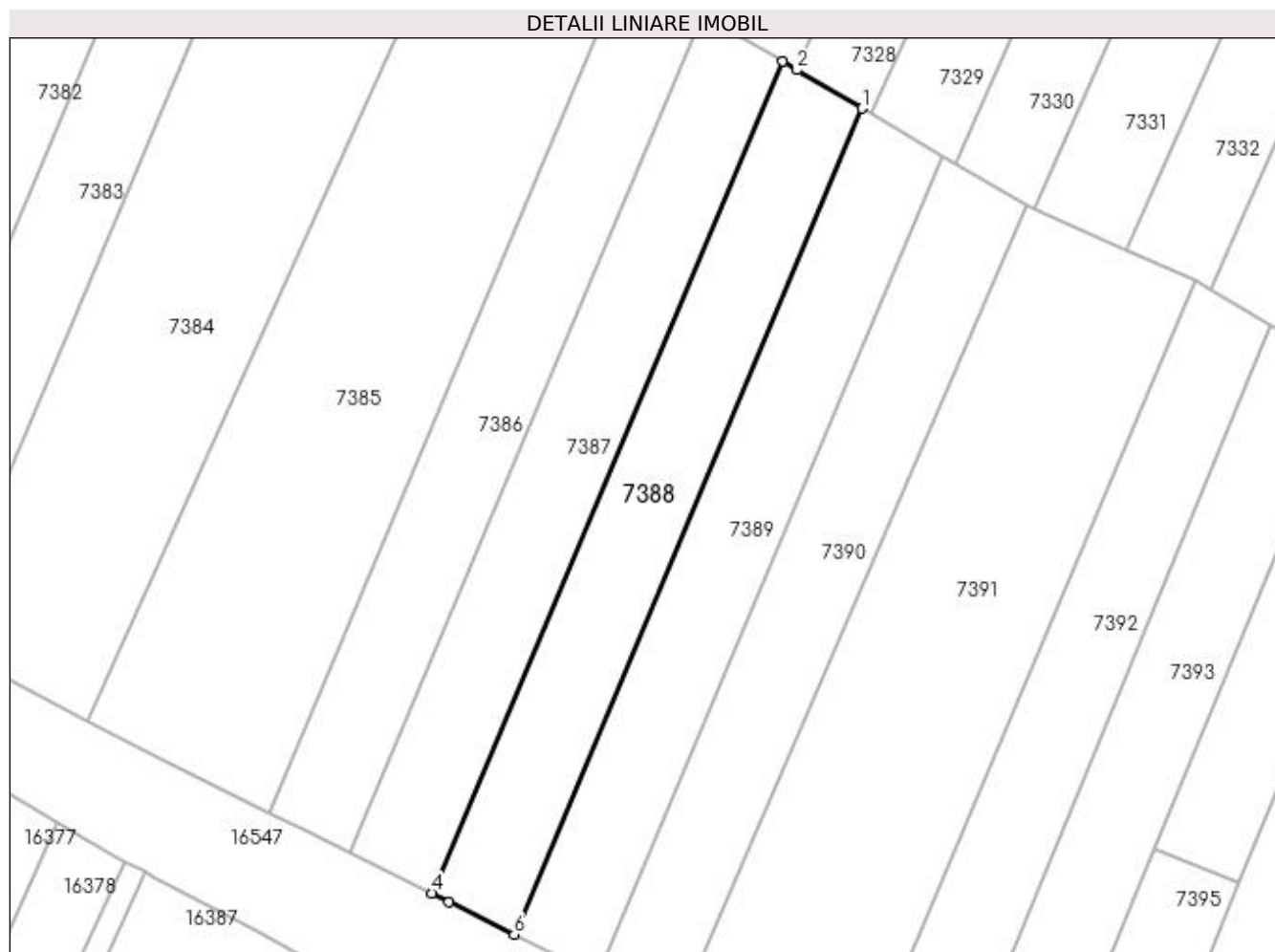
Inscrieri privind dezmembramintele dreptului de proprietate, drepturi reale de garanție și sarcini	Referințe
NU SUNT	

## Anexa Nr. 1 La Partea I

## Teren

Nr cadastral	Suprafața (mp)*	Observații / Referințe
	2.500	

\* Suprafața este determinată în planul de proiecție Stereo 70.



## Date referitoare la teren

Crt	Categorie folosință	Intravilan	Suprafața (mp)	Tarla	Parcelă	Nr. topo	Observații / Referințe
1	vie	DA	1.058	59/1	14	-	
2	arabil	NU	1.442	59/1	14	-	

## Lungime Segmente

1) Valorile lungimilor segmentelor sunt obținute din proiecție în plan.

Punct început	X / Y	Punct sfârșit	X / Y	Lungime segment (** (m)
1	427.050,176 296.341,335	2	427.038,79 296.348,05	13.218
2	427.038,79 296.348,05	3	427.036,287 296.349,506	2.897
3	427.036,287 296.349,506	4	426.975,286 296.204,751	157.083
4	426.975,286 296.204,751	5	426.978,242 296.203,297	3.294

Punct început	X / Y	Punct sfârșit	X / Y	Lungime segment (** (m)
5	426.978,242 296.203,297	6	426.989,604 296.197,597	12.712
6	426.989,604 296.197,597	1	427.050,176 296.341,335	155.979

\*\* Lungimile segmentelor sunt determinate în planul de proiecție Stereo 70 și sunt rotunjite la 1 milimetru.

\*\*\* Distanța dintre puncte este formată din segmente cumulate ce sunt mai mici decât valoarea 1 milimetru.





**DATE DESPRE IMOBILUL NR. 7389**

Oficiul de Cadastru și Publicitate Imobiliară DOLJ  
Biroul de Cadastru și Publicitate Imobiliară Craiova

**A. Partea I. Descrierea imobilului**

TEREN Necunoscut

Adresa: Loc. Zanoaga, Jud. Dolj, T59/1, P13

Nr. Crt	Nr cadastral Nr. topografic	Suprafața* (mp)	Observații / Referințe
A1		2.500	Sector cadastral:18 Teren neimprejmuit;

**B. Partea II. Proprietari și acte**

Inscrieri privitoare la dreptul de proprietate și alte drepturi reale	Referințe
/	
Hotarare Judecatoreasca nr. SC 161, din 13/01/2016 emis de JUDECATORIA CRAIOVA;	
B1	A1
Intabulare, drept de PROPRIETATE, dobandit prin Hotarare Judecatoreasca, cota actuala 1/1, cota initiala 1/1	
1) DINU STEFANA	
2) NICOLAE SILVIU ALEXANDRU	
3) NICOLAE DORIS ANDREI	

**C. Partea III. SARCINI .**

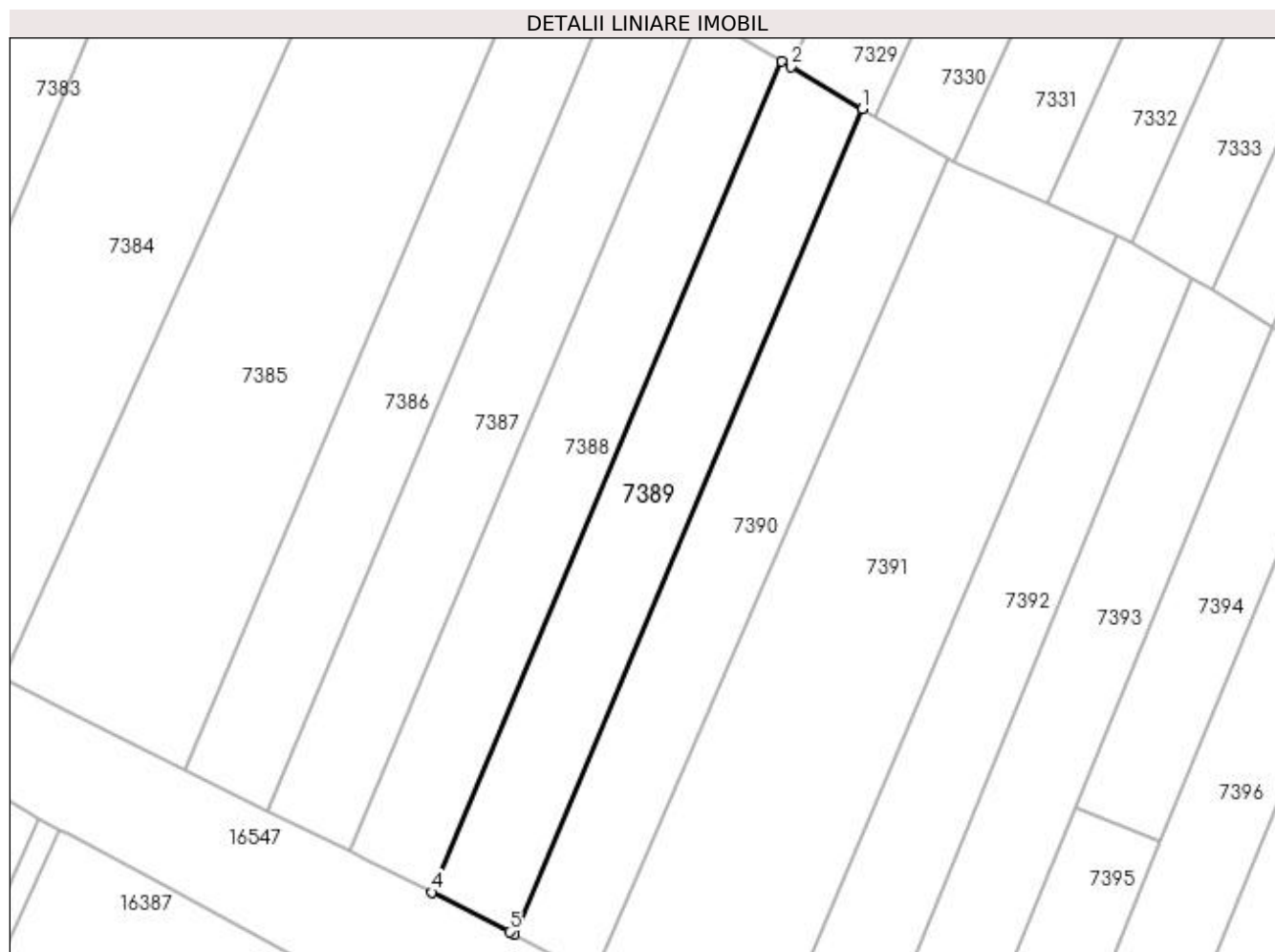
Inscrieri privind dezmembramintele dreptului de proprietate, drepturi reale de garanție și sarcini	Referințe
NU SUNT	

## Anexa Nr. 1 La Partea I

## Teren

Nr cadastral	Suprafața (mp)*	Observații / Referințe
	2.500	

\* Suprafața este determinată în planul de proiecție Stereo 70.



## Date referitoare la teren

Crt	Categorie folosință	Intra vilan	Suprafața (mp)	Tarla	Parcelă	Nr. topo	Observații / Referințe
1	arabil	DA	1.034	59/1	13	-	
2	arabil	NU	1.466	59/1	13	-	

## Lungime Segmente

1) Valorile lungimilor segmentelor sunt obținute din proiecție în plan.

Punct început	X / Y	Punct sfârșit	X / Y	Lungime segment (** (m)
1	427.064,162 296.333,106	2	427.051,79 296.340,396	14.359
2	427.051,79 296.340,396	3	427.050,176 296.341,335	1.868
3	427.050,176 296.341,335	4	426.989,604 296.197,597	155.979
4	426.989,604 296.197,597	5	427.003,082 296.190,835	15.079

Punct început	X / Y	Punct sfârșit	X / Y	Lungime segment (** (m)
5	427.003,082 296.190,835	6	427.004,0 296.190,341	1.043
6	427.004,0 296.190,341	1	427.064,162 296.333,106	154.924

\*\* Lungimile segmentelor sunt determinate în planul de proiecție Stereo 70 și sunt rotunjite la 1 milimetru.

\*\*\* Distanța dintre puncte este formată din segmente cumulate ce sunt mai mici decât valoarea 1 milimetru.



**DATE DESPRE IMOBILUL NR. 7390**

Oficiul de Cadastru și Publicitate Imobiliară DOLJ  
Biroul de Cadastru și Publicitate Imobiliară Craiova

**A. Partea I. Descrierea imobilului**

TEREN Extravilan

Adresa: Jud. Dolj, T59/1, P12

Nr. Crt	Nr cadastral Nr. topografic	Suprafața* (mp)	Observații / Referințe
A1		2.500	Sector cadastral:18 Teren neimprejmuit;

**B. Partea II. Proprietari și acte**

Inscrieri privitoare la dreptul de proprietate și alte drepturi reale	Referințe
/	
Act Administrativ nr. TDP 1433-44813, din 08/09/1997 emis de COMISIA JUDETEANA DOLJ;	
B1	A1
Intabulare, drept de PROPRIETATE, dobandit prin Reconstituire, cota actuala 1/1, cota initiala 1/1 1) VLAD VICTOR, LIPSĂ CNP	

**C. Partea III. SARCINI .**

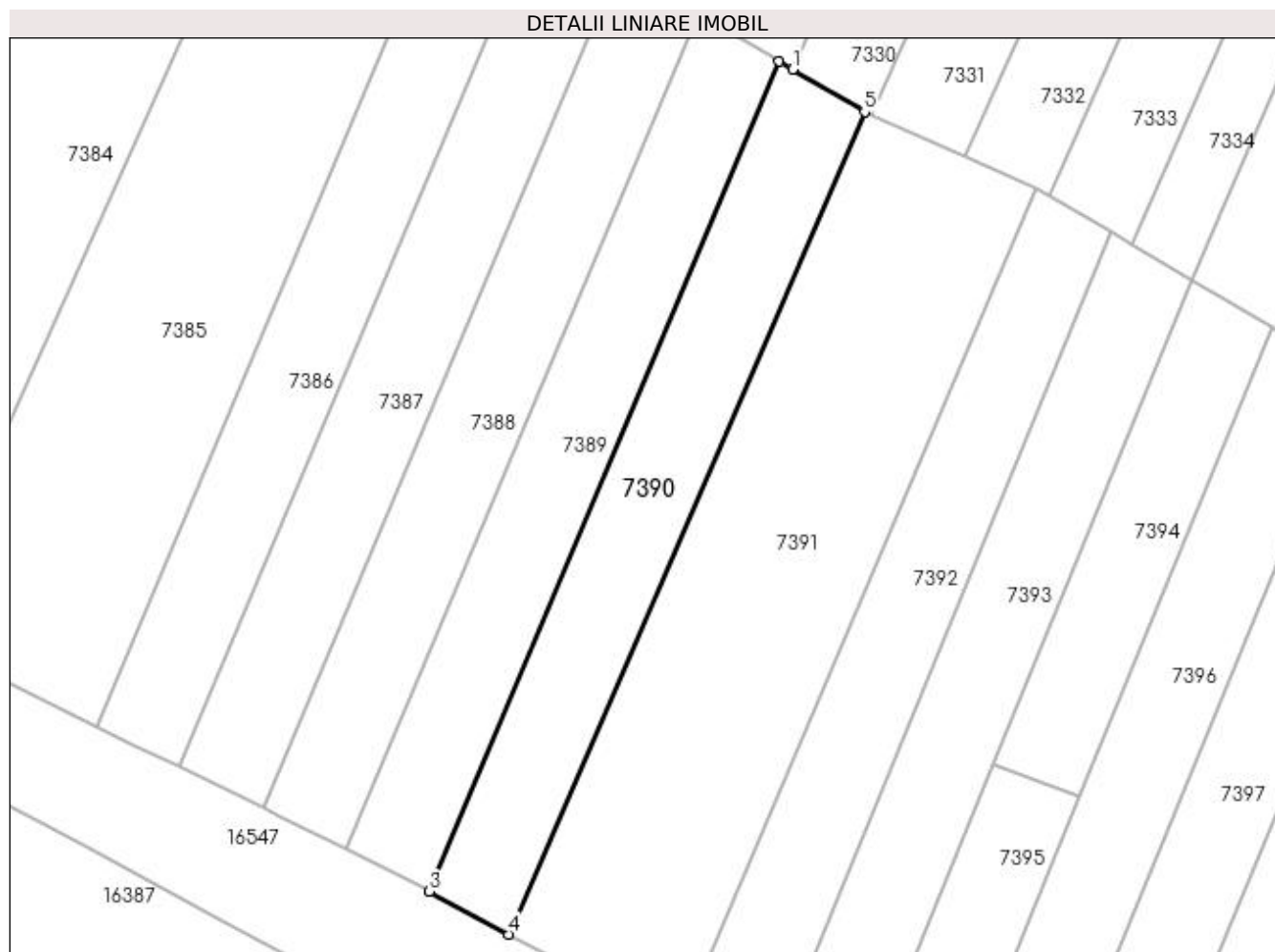
Inscrieri privind dezmembramintele dreptului de proprietate, drepturi reale de garanție și sarcini	Referințe
NU SUNT	

## Anexa Nr. 1 La Partea I

## Teren

Nr cadastral	Suprafața (mp)*	Observații / Referințe
	2.500	

\* Suprafața este determinată în planul de proiecție Stereo 70.



## Date referitoare la teren

Crt	Categorie folosință	Intra vilan	Suprafața (mp)	Tarla	Parcelă	Nr. topo	Observații / Referințe
1	arabil	NU	2.500	59/1	12	-	

## Lungime Segmente

1) Valorile lungimilor segmentelor sunt obținute din proiecție în plan.

Punct început	X / Y	Punct sfârșit	X / Y	Lungime segment (** (m)
1	427.066,465 296.331,756	2	427.064,162 296.333,106	2.67
2	427.064,162 296.333,106	3	427.004,0 296.190,341	154.924
3	427.004,0 296.190,341	4	427.017,654 296.182,986	15.509
4	427.017,654 296.182,986	5	427.078,857 296.324,46	154.145
5	427.078,857 296.324,46	1	427.066,465 296.331,756	14.38

**\*\* Lungimile segmentelor sunt determinate în planul de proiecție Stereo 70 și sunt rotunjite la 1 milimetru.**

**\*\*\* Distanța dintre puncte este formată din segmente cumulate ce sunt mai mici decât valoarea 1 milimetru.**





**DATE DESPRE IMOBILUL NR. 7391**

Oficiul de Cadastru și Publicitate Imobiliară DOLJ  
Biroul de Cadastru și Publicitate Imobiliară Craiova

**A. Partea I. Descrierea imobilului**

TEREN Necunoscut

Adresa: Loc. Zanoaga, Jud. Dolj, T59/1, P10

Nr. Crt	Nr cadastral Nr. topografic	Suprafața* (mp)	Observații / Referințe
A1		5.100	Sector cadastral:18 Teren neimprejmuit;

**B. Partea II. Proprietari și acte**

Inscrieri privitoare la dreptul de proprietate și alte drepturi reale		Referințe
/		
Act Notarial nr. APV NR.2560, din 02/07/2002 emis de BNP GAGEATU ILIE;		
B1	Intabulare, drept de PROPRIETATE, dobandit prin lesire Din Indiviziune, cota actuala 1/1, cota initiala 1/1 1) NEACSU GHEORGHE	A1

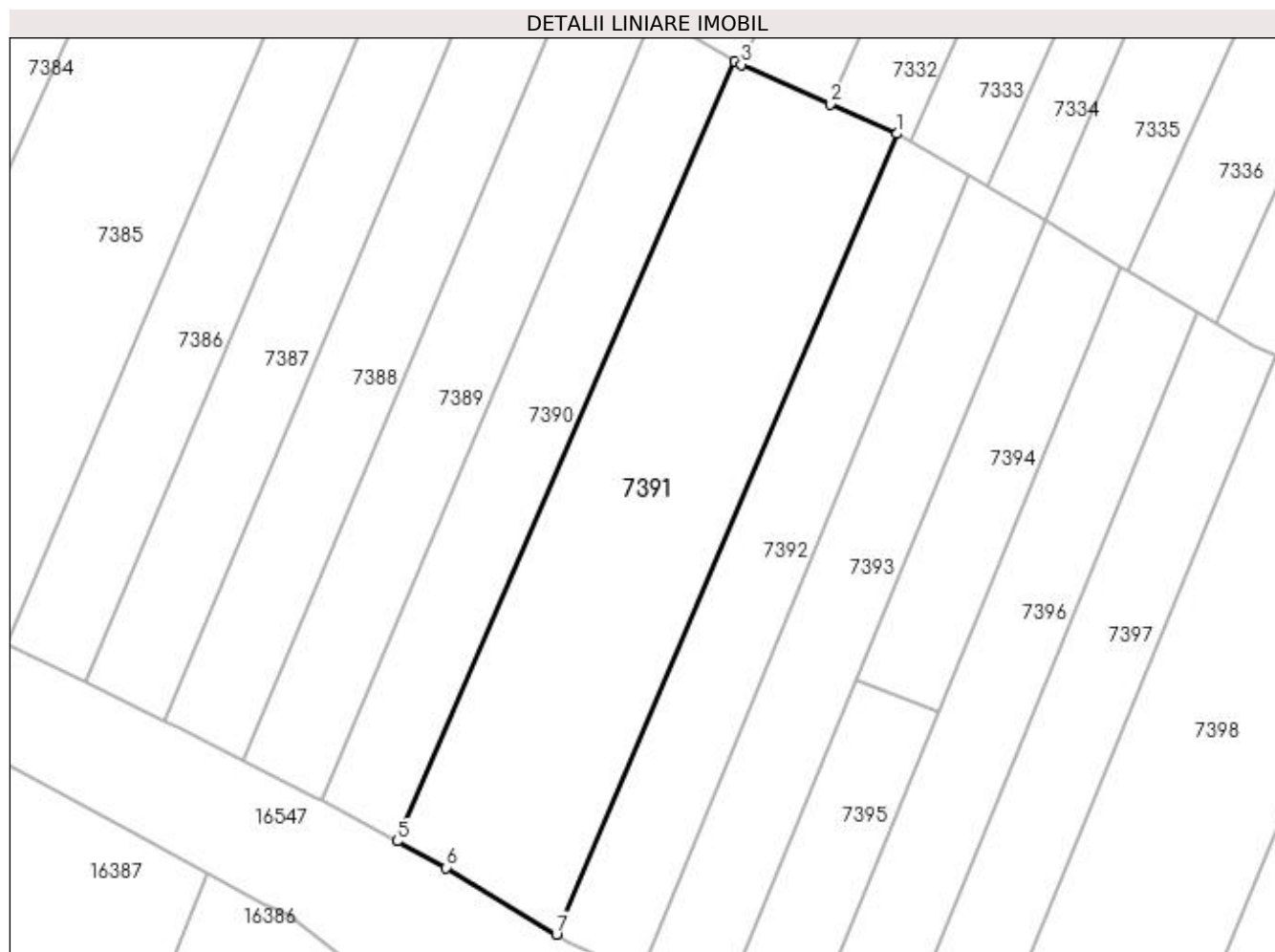
**C. Partea III. SARCINI .**

Inscrieri privind dezmembramintele dreptului de proprietate, drepturi reale de garanție și sarcini	Referințe
NU SUNT	

**Anexa Nr. 1 La Partea I****Teren**

Nr cadastral	Suprafața (mp)*	Observații / Referințe
	5.100	

\* Suprafața este determinată în planul de proiecție Stereo 70.

**Date referitoare la teren**

Crt	Categorie folosință	Intra vilan	Suprafața (mp)	Tarla	Parcelă	Nr. topo	Observații / Referințe
1	vie	DA	600	59/1	10	-	
2	arabil	DA	1.580	59/1	10	-	
3	arabil	NU	2.920	59/1	10	-	

**Lungime Segmente**

1) Valorile lungimilor segmentelor sunt obținute din proiecție în plan.

Punct început	X / Y	Punct sfârșit	X / Y	Lungime segment (** (m)
1	427.108,337 296.311,36	2	427.096,229 296.316,74	13.249
2	427.096,229 296.316,74	3	427.080,085 296.323,915	17.667
3	427.080,085 296.323,915	4	427.078,857 296.324,46	1.343
4	427.078,857 296.324,46	5	427.017,654 296.182,986	154.145

Punct început	X / Y	Punct sfârșit	X / Y	Lungime segment (** (m)
5	427.017,654 296.182,986	6	427.026,564 296.178,187	10.12
6	427.026,564 296.178,187	7	427.046,535 296.166,094	23.347
7	427.046,535 296.166,094	1	427.108,337 296.311,36	157.866

\*\* Lungimile segmentelor sunt determinate în planul de proiecție Stereo 70 și sunt rotunjite la 1 milimetru.

\*\*\* Distanța dintre puncte este formată din segmente cumulate ce sunt mai mici decât valoarea 1 milimetru.



**DATE DESPRE IMOBILUL NR. 7392**

Oficiul de Cadastru și Publicitate Imobiliară DOLJ  
Biroul de Cadastru și Publicitate Imobiliară Craiova

**A. Partea I. Descrierea imobilului**

TEREN Necunoscut

Adresa: Loc. Zanoaga, Jud. Dolj, T59/1, P8

Nr. Crt	Nr cadastral Nr. topografic	Suprafața* (mp)	Observații / Referințe
A1		Din acte: 5.000 Masurata: 2.500	Sector cadastral:18 Teren neimprejmuit;

**B. Partea II. Proprietari și acte**

Inscrieri privitoare la dreptul de proprietate și alte drepturi reale	Referințe
/	
Act Notarial nr. APV NR.7, din 03/01/2005 emis de BNP GAGEATU ILIE;	
B1	A1
Intabulare, drept de PROPRIETATE, dobandit prin lesire Din Indiviziune, cota actuala 1/1, cota initiala 1/1	
1) DUMITRESCU PETRU, LIPSĂ CNP	
2) DUMITRESCU VASCAN CICILIA, LIPSĂ CNP	

**C. Partea III. SARCINI .**

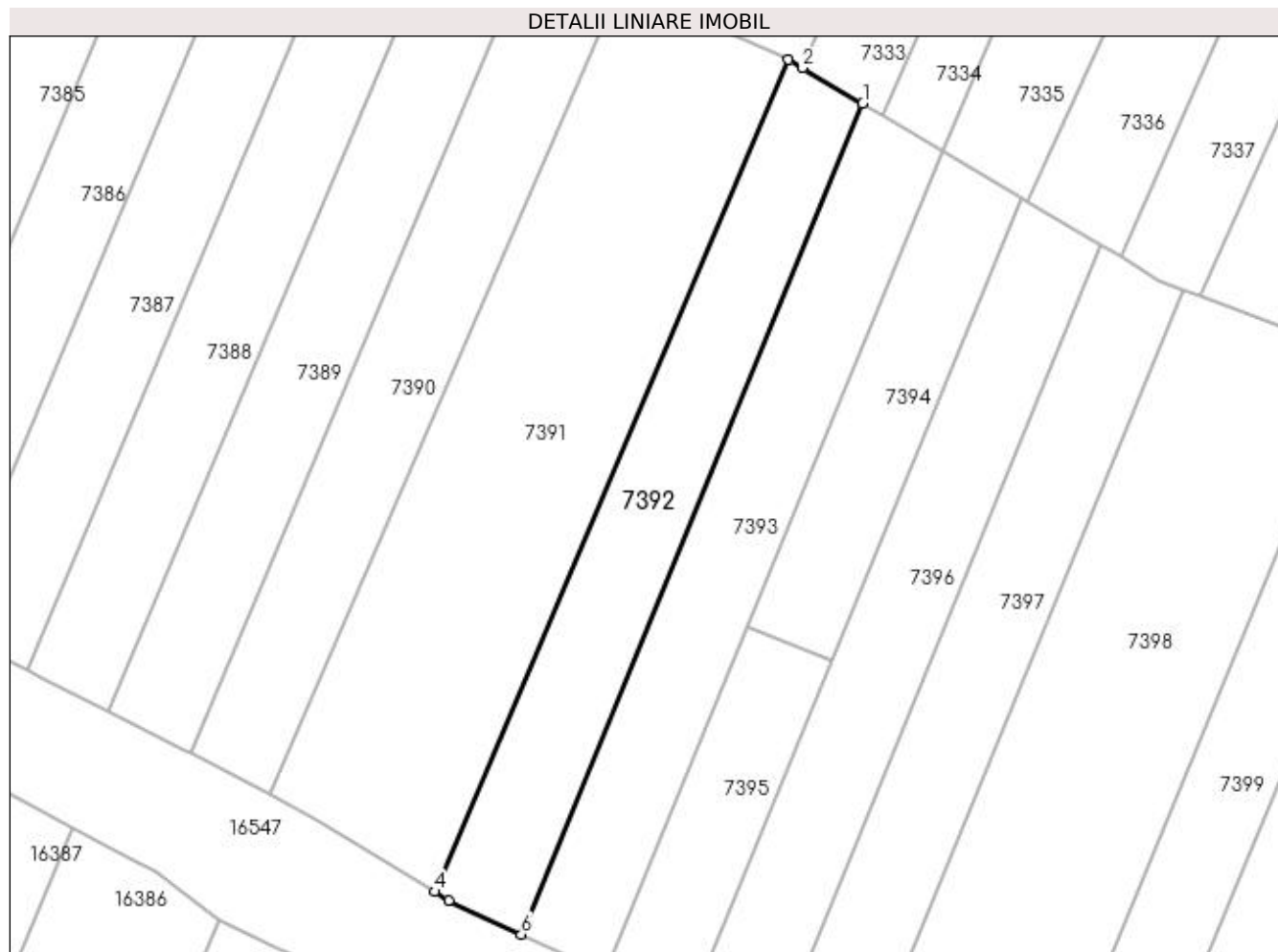
Inscrieri privind dezmembramintele dreptului de proprietate, drepturi reale de garanție și sarcini	Referințe
NU SUNT	

## Anexa Nr. 1 La Partea I

## Teren

Nr cadastral	Suprafața (mp)*	Observații / Referințe
	Din acte: 5.000 Masurata: 2.500	

\* Suprafața este determinată în planul de proiecție Stereo 70.



## Date referitoare la teren

Crt	Categorie folosință	Intravilan	Suprafața (mp)	Tarla	Parcelă	Nr. topo	Observații / Referințe
1	arabil	DA	1.100	59/1	8	-	IDENTIC CU T59
2	arabil	NU	1.400	59/1	8	-	IDENTIC CU T59

## Lungime Segmente

1) Valorile lungimilor segmentelor sunt obținute din proiecție în plan.

Punct început	X / Y	Punct sfârșit	X / Y	Lungime segment (** (m)
1	427.121,295 296.303,738	2	427.110,79 296.309,917	12.187
2	427.110,79 296.309,917	3	427.108,337 296.311,36	2.846
3	427.108,337 296.311,36	4	427.046,535 296.166,094	157.866
4	427.046,535 296.166,094	5	427.049,03 296.164,583	2.916

Punct început	X / Y	Punct sfârșit	X / Y	Lungime segment (** (m)
5	427.049,03 296.164,583	6	427.061,697 296.158,658	13.984
6	427.061,697 296.158,658	1	427.121,295 296.303,738	156.843

\*\* Lungimile segmentelor sunt determinate în planul de proiecție Stereo 70 și sunt rotunjite la 1 milimetru.

\*\*\* Distanța dintre puncte este formată din segmente cumulate ce sunt mai mici decât valoarea 1 milimetru.





**DATE DESPRE IMOBILUL NR. 7393**

Oficiul de Cadastru și Publicitate Imobiliară DOLJ  
Biroul de Cadastru și Publicitate Imobiliară Craiova

**A. Partea I. Descrierea imobilului**

TEREN Necunoscut

Adresa: Loc. Zanoaga, Jud. Dolj, T59/1, P8

Nr. Crt	Nr cadastral Nr. topografic	Suprafața* (mp)	Observații / Referințe
A1		Din acte: 5.000 Masurata: 2.500	Sector cadastral:18 Teren neimprejmuit;

**B. Partea II. Proprietari și acte**

Inscrieri privitoare la dreptul de proprietate și alte drepturi reale		Referințe
/		
Act Notarial nr. APV NR.7, din 03/01/2005 emis de BNP GAGEATU ILIE (CERTIFICAT DE DECES DS NR. 493030);		
B1	Intabulare, drept de PROPRIETATE, dobandit prin lesire Din Indiviziune, cota actuala 1/1, cota initiala 1/1 1) TOCEANU ANGELA DEFUNCT:Da	A1

**C. Partea III. SARCINI .**

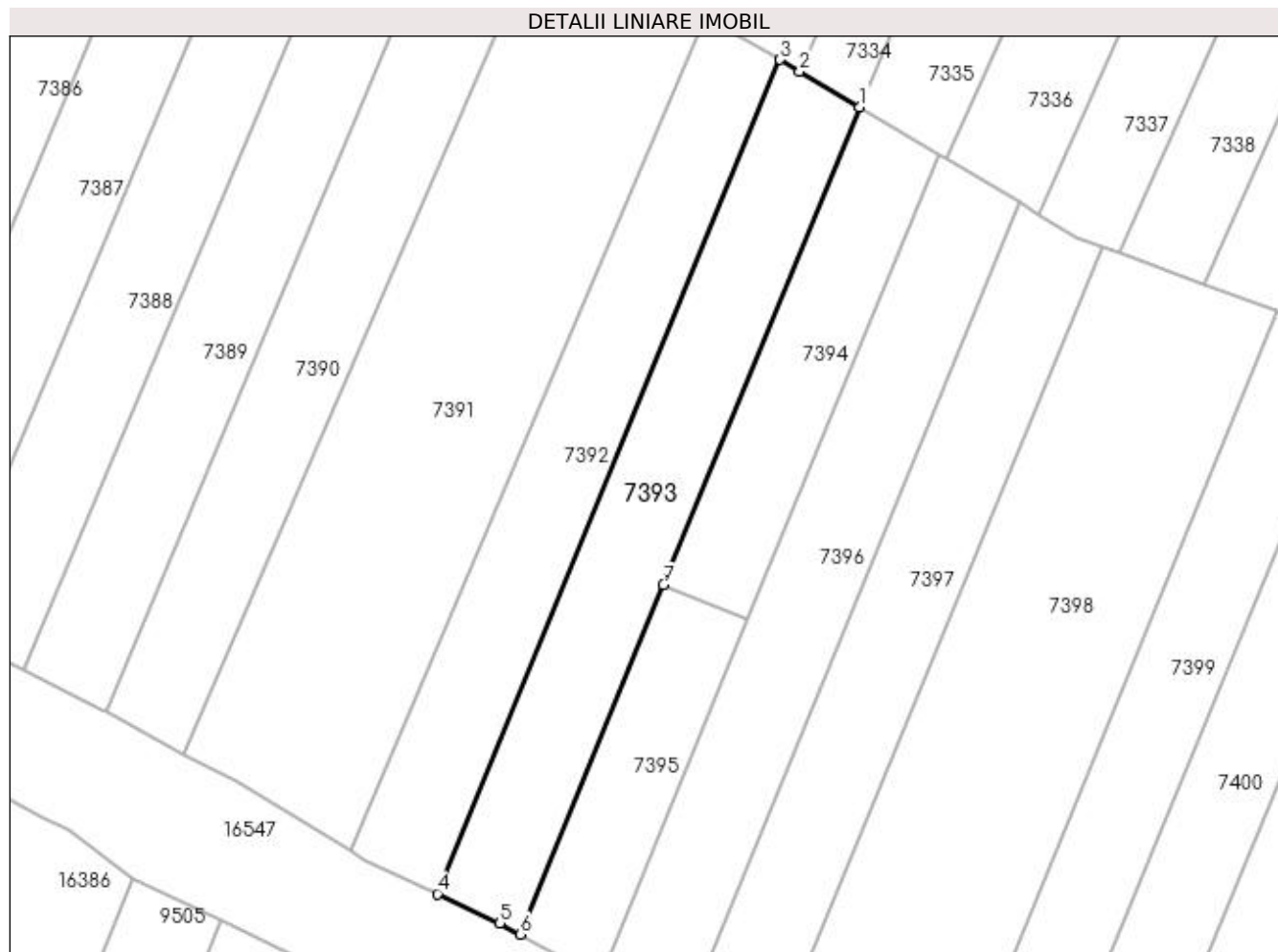
Inscrieri privind dezmembramintele dreptului de proprietate, drepturi reale de garanție și sarcini	Referințe
NU SUNT	

## Anexa Nr. 1 La Partea I

## Teren

Nr cadastral	Suprafața (mp)*	Observații / Referințe
	Din acte: 5.000 Masurata: 2.500	

\* Suprafața este determinată în planul de proiecție Stereo 70.



## Date referitoare la teren

Crt	Categorie folosință	Intravilan	Suprafața (mp)	Tarla	Parcelă	Nr. topo	Observații / Referințe
1	arabil	DA	1.100	59/1	8	-	IDENTIC CU T59
2	arabil	NU	1.400	59/1	8	-	IDENTIC CU T59

## Lungime Segmente

1) Valorile lungimilor segmentelor sunt obținute din proiecție în plan.

Punct început	X / Y	Punct sfârșit	X / Y	Lungime segment (** (m)
1	427.135,238 296.295,536	2	427.124,727 296.301,719	12.194
2	427.124,727 296.301,719	3	427.121,295 296.303,738	3.982
3	427.121,295 296.303,738	4	427.061,697 296.158,658	156.843
4	427.061,697 296.158,658	5	427.072,606 296.153,556	12.043

Punct început	X / Y	Punct sfârșit	X / Y	Lungime segment (** (m)
5	427.072,606 296.153,556	6	427.076,121 296.151,626	4.01
6	427.076,121 296.151,626	7	427.101,078 296.212,379	65.68
7	427.101,078 296.212,379	1	427.135,238 296.295,536	89.9

\*\* Lungimile segmentelor sunt determinate în planul de proiecție Stereo 70 și sunt rotunjite la 1 milimetru.

\*\*\* Distanța dintre puncte este formată din segmente cumulate ce sunt mai mici decât valoarea 1 milimetru.



**DATE DESPRE IMOBILUL NR. 7394**

Oficiul de Cadastru și Publicitate Imobiliară DOLJ  
Biroul de Cadastru și Publicitate Imobiliară Craiova

**A. Partea I. Descrierea imobilului**

TEREN Extravilan

Adresa: Jud. Dolj, Tarlaua 59-1, Parcela 7 partial

Nr. Crt	Nr cadastral Nr. topografic	Suprafața* (mp)	Observații / Referințe
A1	32024	Din acte: 2.500 Masurata: 1.399	Sector cadastral:18 Teren neimprejmuit;

**B. Partea II. Proprietari și acte**

Inscrieri privitoare la dreptul de proprietate și alte drepturi reale		Referințe
<b>18843 / 11/02/2016</b>		
Act Notarial nr. CONTRACT DE VANZARE AUT NR 161, din 10/02/2016 emis de NP VLADOIANU TEODORA;		
B1	Intabulare, drept de PROPRIETATE, dobandit prin Conventie, cota actuala 1/1, cota initiala 1/1 1) GHITA MARINELA, casatorita cu 2) GHITA ION	A1

**C. Partea III. SARCINI .**

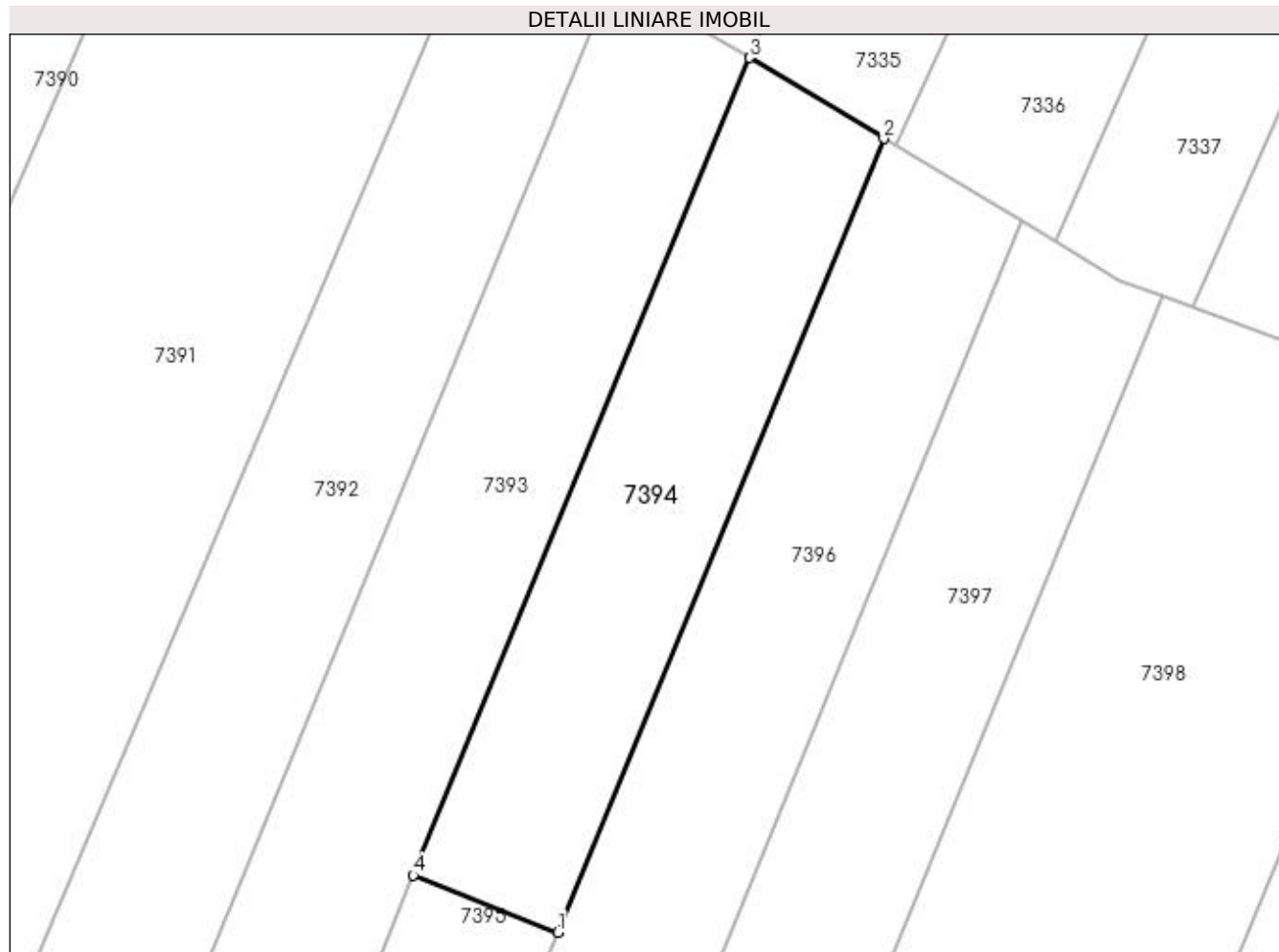
Inscrieri privind dezmembramintele dreptului de proprietate, drepturi reale de garanție și sarcini	Referințe
NU SUNT	

## Anexa Nr. 1 La Partea I

## Teren

Nr cadastral	Suprafața (mp)*	Observații / Referințe
32024	Din acte: 2.500 Masurata: 1.399	

\* Suprafața este determinată în planul de proiecție Stereo 70.



## Date referitoare la teren

Crt	Categorie folosință	Intravilan	Suprafața (mp)	Tarla	Parcelă	Nr. topo	Observații / Referințe
1	vie	NU	139	59-1	7 partial	-	
2	arabil	NU	1.260	59-1	7 partial	-	

## Lungime Segmente

1) Valorile lungimilor segmentelor sunt obținute din proiecție în plan.

Punct început	X / Y	Punct sfârșit	X / Y	Lungime segment (** (m)
1	427.115,776 296.206,575	2	427.148,934 296.287,324	87.291
2	427.148,934 296.287,324	3	427.135,238 296.295,536	15.97
3	427.135,238 296.295,536	4	427.101,078 296.212,379	89.9
4	427.101,078 296.212,379	1	427.115,776 296.206,575	15.803

**\*\* Lungimile segmentelor sunt determinate în planul de proiecție Stereo 70 și sunt rotunjite la 1 milimetru.**

**\*\*\* Distanța dintre puncte este formată din segmente cumulate ce sunt mai mici decât valoarea 1 milimetru.**





**DATE DESPRE IMOBILUL NR. 7395**

Oficiul de Cadastru și Publicitate Imobiliară DOLJ  
Biroul de Cadastru și Publicitate Imobiliară Craiova

**A. Partea I. Descrierea imobilului**

TEREN Intravilan

Adresa: Loc. Zanoaga, Nr. 742, Jud. Dolj, Tarlaua 59-1, Parcela 7 partial

Nr. Crt	Nr cadastral Nr. topografic	Suprafața* (mp)	Observații / Referințe
A1	32023	Din acte: 2.500 Masurata: 1.054	Sector cadastral:18 Teren neimprejmuit;

**B. Partea II. Proprietari și acte**

Inscrieri privitoare la dreptul de proprietate și alte drepturi reale		Referințe
<b>158226 / 18/12/2015</b>		
Act Notarial nr. CVC AUT. NR. 1552, din 17/12/2015 emis de NP VLADOIANU TEODORA;		
B1	Intabulare, drept de PROPRIETATE, dobandit prin Conventie, cota actuala 1/1, cota initiala 1/1 1) GHITA MARINELA 2) GHITA ION	A1

**C. Partea III. SARCINI .**

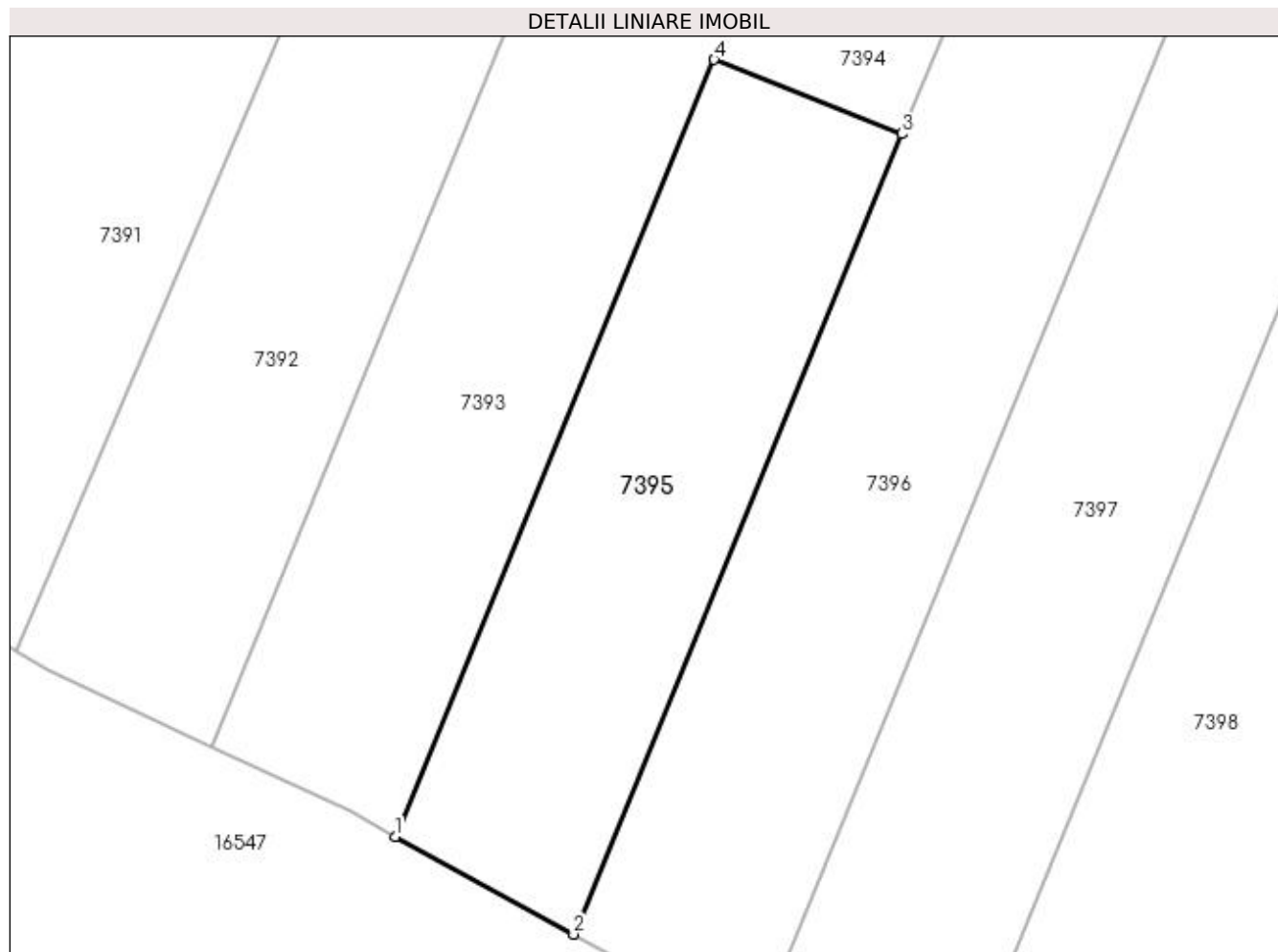
Inscrieri privind dezmembramintele dreptului de proprietate, drepturi reale de garanție și sarcini	Referințe
NU SUNT	

## Anexa Nr. 1 La Partea I

## Teren

Nr cadastral	Suprafața (mp)*	Observații / Referințe
32023	Din acte: 2.500 Masurata: 1.054	

\* Suprafața este determinată în planul de proiecție Stereo 70.



## Date referitoare la teren

Crt	Categorie folosință	Intra vilan	Suprafața (mp)	Tarla	Parcelă	Nr. topo	Observații / Referințe
1	vie	DA	731	59-1	7 partial	-	
2	arabil	DA	323	59-1	7 partial	-	

## Lungime Segmente

1) Valorile lungimilor segmentelor sunt obținute din proiecție în plan.

Punct început	X / Y	Punct sfârșit	X / Y	Lungime segment (** (m)
1	427.076,121 296.151,626	2	427.090,067 296.143,967	15.911
2	427.090,067 296.143,967	3	427.115,776 296.206,575	67.681
3	427.115,776 296.206,575	4	427.101,078 296.212,379	15.803
4	427.101,078 296.212,379	1	427.076,121 296.151,626	65.68

**\*\* Lungimile segmentelor sunt determinate în planul de proiecție Stereo 70 și sunt rotunjite la 1 milimetru.**

**\*\*\* Distanța dintre puncte este formată din segmente cumulate ce sunt mai mici decât valoarea 1 milimetru.**



**DATE DESPRE IMOBILUL NR. 7396**

Oficiul de Cadastru și Publicitate Imobiliară DOLJ  
Biroul de Cadastru și Publicitate Imobiliară Craiova

**A. Partea I. Descrierea imobilului**

TEREN Necunoscut

Adresa: Loc. Zanoaga, Jud. Dolj, T59/1, P6

Nr. Crt	Nr cadastral Nr. topografic	Suprafața* (mp)	Observații / Referințe
A1		2.500	Sector cadastral:18 Teren neimprejmuit;

**B. Partea II. Proprietari și acte**

Inscrieri privitoare la dreptul de proprietate și alte drepturi reale		Referințe
/		
Act Administrativ nr. 10711, din 17/06/2008 emis de COMISIA JUDETEANA DOLJ (CERTIFICAT DE DECES DA NR.978023);		
B1	Intabulare, drept de PROPRIETATE, dobandit prin Reconstituire, cota actuala 1/1, cota initiala 1/1 1) COMBEI MARIA 2) PAPUC NICOLAE DEFUNCT:Da 3) MITROI VICTORIA, LIPSĂ CNP 4) PAPUC NICOLITA, LIPSĂ CNP 5) MIHAI ELENA, LIPSĂ CNP	A1

**C. Partea III. SARCINI .**

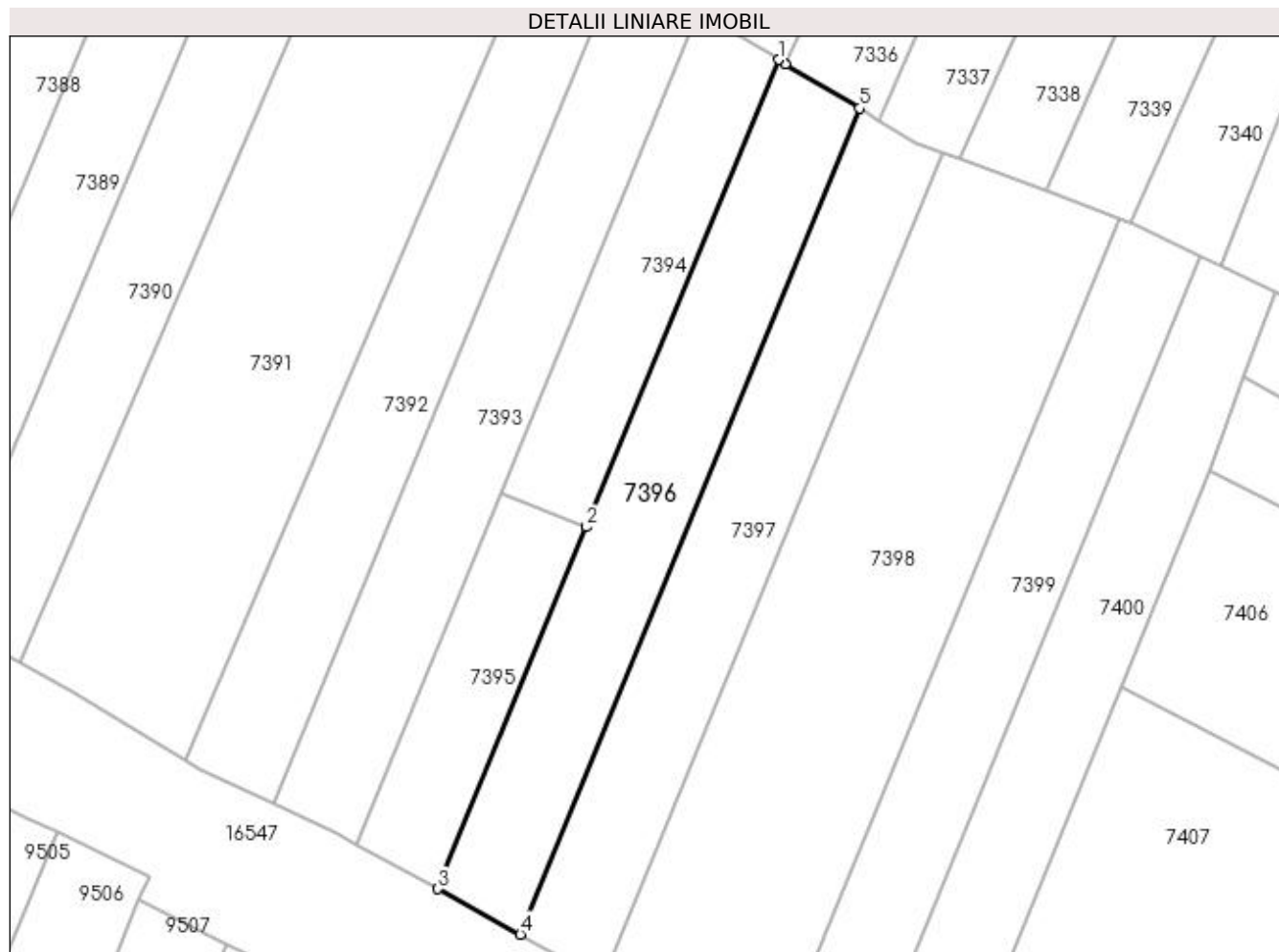
Inscrieri privind dezmembramintele dreptului de proprietate, drepturi reale de garanție și sarcini	Referințe
NU SUNT	

## Anexa Nr. 1 La Partea I

## Teren

Nr cadastral	Suprafața (mp)*	Observații / Referințe
	2.500	

\* Suprafața este determinată în planul de proiecție Stereo 70.



## Date referitoare la teren

Crt	Categorie folosință	Intra vilan	Suprafața (mp)	Tarla	Parcelă	Nr. topo	Observații / Referințe
1	vie	DA	1.070	59/1	6	-	
2	arabil	NU	1.430	59/1	6	-	

## Lungime Segmente

1) Valorile lungimilor segmentelor sunt obținute din proiecție în plan.

Punct început	X / Y	Punct sfârșit	X / Y	Lungime segment (** (m)
1	427.148,934 296.287,324	2	427.115,776 296.206,575	87.291
2	427.115,776 296.206,575	3	427.090,067 296.143,967	67.681
3	427.090,067 296.143,967	4	427.104,333 296.136,134	16.275
4	427.104,333 296.136,134	5	427.162,948 296.278,921	154.35

Punct început	X / Y	Punct sfârșit	X / Y	Lungime segment (** (m)
5	427.162,948 296.278,921	6	427.150,167 296.286,584	14.903
6	427.150,167 296.286,584	1	427.148,934 296.287,324	1.437

\*\* Lungimile segmentelor sunt determinate în planul de proiecție Stereo 70 și sunt rotunjite la 1 milimetru.

\*\*\* Distanța dintre puncte este formată din segmente cumulate ce sunt mai mici decât valoarea 1 milimetru.





**DATE DESPRE IMOBILUL NR. 7397**

Oficiul de Cadastru și Publicitate Imobiliară DOLJ  
Biroul de Cadastru și Publicitate Imobiliară Craiova

**A. Partea I. Descrierea imobilului**

TEREN Necunoscut

Adresa: Loc. Zanoaga, Jud. Dolj, T59/1, P5

Nr. Crt	Nr cadastral Nr. topografic	Suprafața* (mp)	Observații / Referințe
A1		2.500	Sector cadastral:18 Teren neimprejmit;

**B. Partea II. Proprietari și acte**

Inscrieri privitoare la dreptul de proprietate și alte drepturi reale		Referințe
/		
Act Administrativ nr. TDP 929-46046, din 18/04/1997 emis de COMISIA JUDETEANA DOLJ (CERTIFICAT DE DECES D11 NR.348278);		
B1	Intabulare, drept de PROPRIETATE, dobandit prin Reconstituire, cota actuala 1/1, cota initiala 1/1 1) COMBEI MARIA DEFUNCT:Da 2) OANCEA IOANA, LIPSĂ CNP 3) OANCEA ION, LIPSĂ CNP	A1

**C. Partea III. SARCINI .**

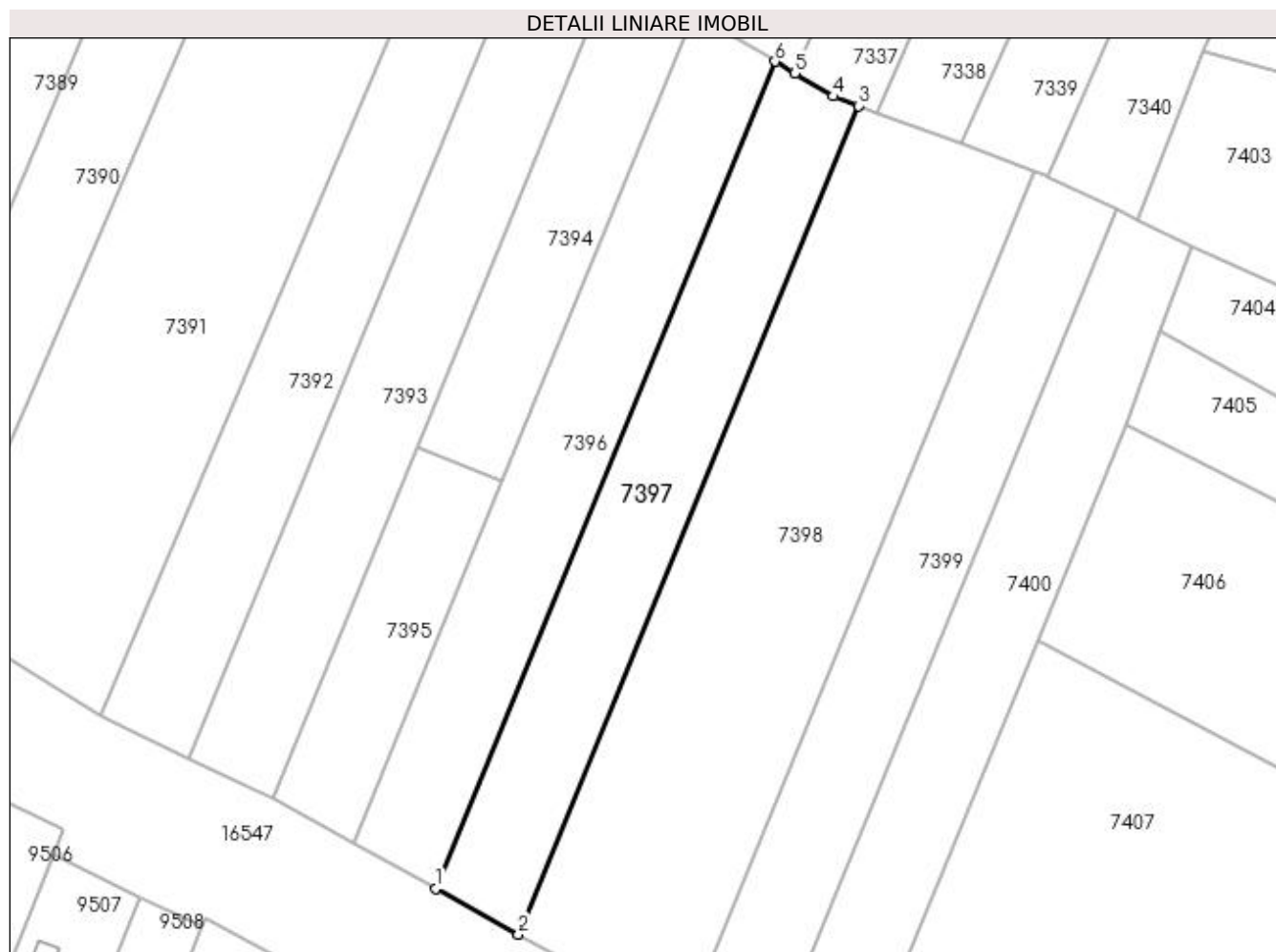
Inscrieri privind dezmembramintele dreptului de proprietate, drepturi reale de garanție și sarcini	Referințe
NU SUNT	

## Anexa Nr. 1 La Partea I

## Teren

Nr cadastral	Suprafața (mp)*	Observații / Referințe
	2.500	

\* Suprafața este determinată în planul de proiecție Stereo 70.



## Date referitoare la teren

Crt	Categorie folosință	Intra vilan	Suprafața (mp)	Tarla	Parcelă	Nr. topo	Observații / Referințe
1	arabil	DA	744	59/1	5	-	
2	vie	DA	680	59/1	5	-	
3	vie	NU	1.076	59/1	5	-	

## Lungime Segmente

1) Valorile lungimilor segmentelor sunt obținute din proiecție în plan.

Punct început	X / Y	Punct sfârșit	X / Y	Lungime segment (** (m)
1	427.104,333 296.136,134	2	427.118,639 296.128,277	16.322
2	427.118,639 296.128,277	3	427.177,341 296.271,281	154.584
3	427.177,341 296.271,281	4	427.172,966 296.272,914	4.67
4	427.172,966 296.272,914	5	427.166,351 296.276,881	7.714

Punct început	X / Y	Punct sfârșit	X / Y	Lungime segment (** (m)
5	427.166,351 296.276,881	6	427.162,948 296.278,921	3.967
6	427.162,948 296.278,921	1	427.104,333 296.136,134	154.35

\*\* Lungimile segmentelor sunt determinate în planul de proiecție Stereo 70 și sunt rotunjite la 1 milimetru.

\*\*\* Distanța dintre puncte este formată din segmente cumulate ce sunt mai mici decât valoarea 1 milimetru.



**DATE DESPRE IMOBILUL NR. 7398**

Oficiul de Cadastru și Publicitate Imobiliară DOLJ  
Biroul de Cadastru și Publicitate Imobiliară Craiova

**A. Partea I. Descrierea imobilului**

TEREN Necunoscut

Adresa: Loc. Zanoaga, Jud. Dolj, TARLA 59/1, PARCELA 4

Nr. Crt	Nr cadastral Nr. topografic	Suprafața* (mp)	Observații / Referințe
A1	31155	5.100	Sector cadastral:18 Teren neimprejmit;

**B. Partea II. Proprietari și acte**

Inscrieri privitoare la dreptul de proprietate și alte drepturi reale	Referințe
<b>19251 / 05/03/2013</b>	
Act Notarial nr. CVC AUT NR 177, din 04/03/2013 emis de DIACONESCU GELU-EMILIAN;	
B1	A1
Intabulare, drept de PROPRIETATE, dobandit prin Conventie, cota actuala 1/1, cota initiala 1/1 1) IANCU ANDREI DANIEL	
<b>103331 / 04/12/2012</b>	
Act Administrativ nr. DECIZIA DE EXPROPRIERE 1710, din 09/12/2011 emis de GUVERNUL ROMANIEI (HG NR. 805/10-08-2011 EMIS DE GUVERNUL ROMANIEI; HG NR. 1234/16-12-2010 EMIS DE GUVERNUL ROMANIEI);	
B2	A1
Se notează suprapunerea reală a imobilului înscris în prezenta carte funciară cu imobilul culoar de expropriere inscris în CF 31363 Leu	

**C. Partea III. SARCINI .**

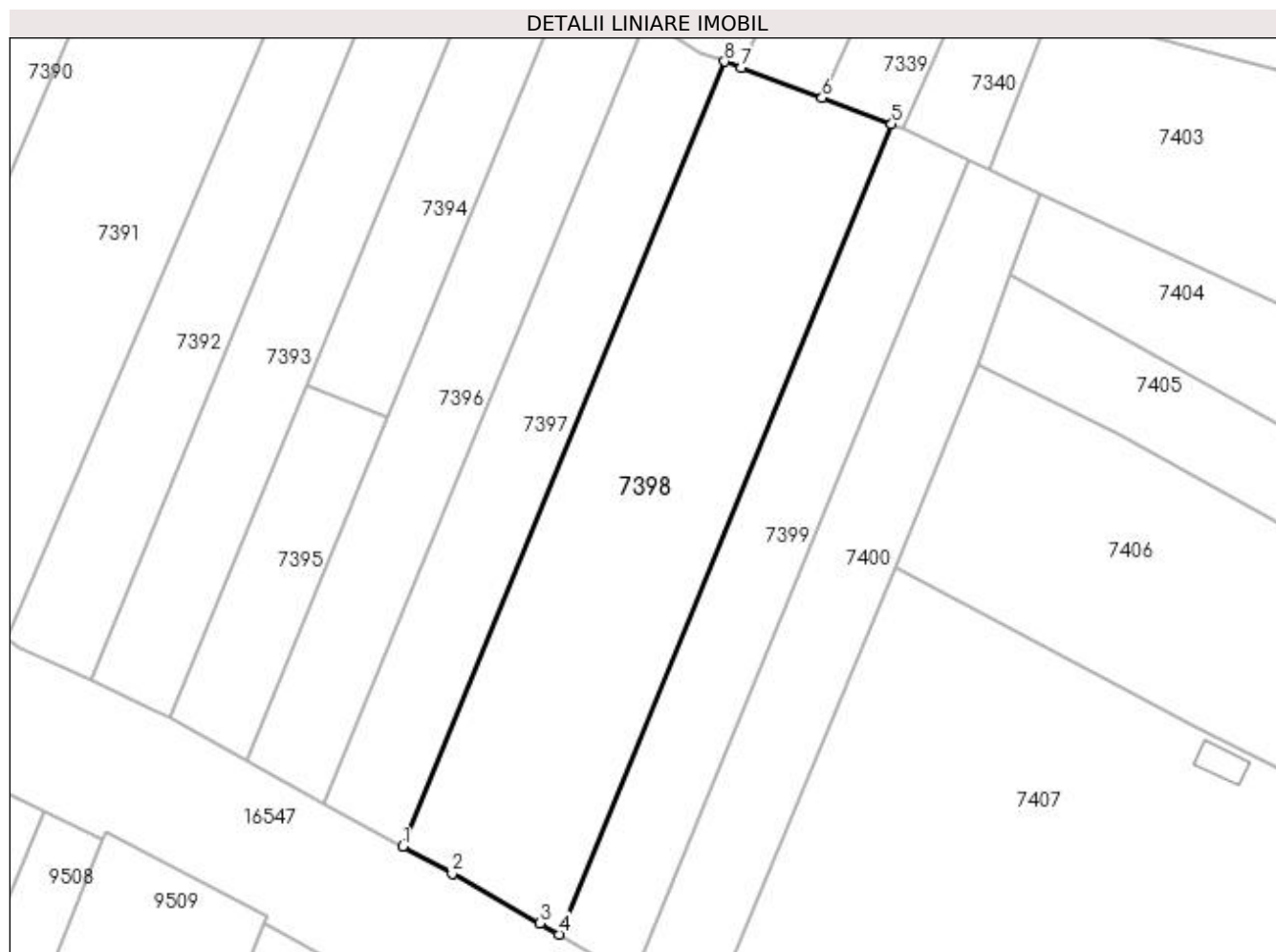
Inscrieri privind dezmembramintele dreptului de proprietate, drepturi reale de garanție și sarcini	Referințe
NU SUNT	

## Anexa Nr. 1 La Partea I

## Teren

Nr cadastral	Suprafața (mp)*	Observații / Referințe
31155	5.100	

\* Suprafața este determinată în planul de proiecție Stereo 70.



## Date referitoare la teren

Crt	Categorie folosință	Intra vilan	Suprafața (mp)	Tarla	Parcelă	Nr. topo	Observații / Referințe
1	arabil	DA	2.170	59/1	4	-	
2	arabil	NU	2.930	59/1	4	-	

## Lungime Segmente

1) Valorile lungimilor segmentelor sunt obținute din proiecție în plan.

Punct început	X / Y	Punct sfârșit	X / Y	Lungime segment (** (m)
1	427.118,639 296.128,277	2	427.127,712 296.123,295	10.351
2	427.127,712 296.123,295	3	427.143,68 296.114,265	18.344
3	427.143,68 296.114,265	4	427.147,165 296.112,253	4.024
4	427.147,165 296.112,253	5	427.207,783 296.259,922	159.626

Punct început	X / Y	Punct sfârșit	X / Y	Lungime segment (** (m)
5	427.207,783 296.259,922	6	427.195,106 296.264,652	13.53
6	427.195,106 296.264,652	7	427.180,382 296.270,147	15.717
7	427.180,382 296.270,147	8	427.177,341 296.271,281	3.245
8	427.177,341 296.271,281	1	427.118,639 296.128,277	154.584

\*\* Lungimile segmentelor sunt determinate în planul de proiecție Stereo 70 și sunt rotunjite la 1 milimetru.

\*\*\* Distanța dintre puncte este formată din segmente cumulate ce sunt mai mici decât valoarea 1 milimetru.





**DATE DESPRE IMOBILUL NR. 7399**

Oficiul de Cadastru și Publicitate Imobiliară DOLJ  
 Biroul de Cadastru și Publicitate Imobiliară Craiova

**A. Partea I. Descrierea imobilului**

TEREN Necunoscut

Adresa: Loc. Zanoaga, Jud. Dolj, T59/1, P2, jud. Dolj

Nr. Crt	Nr cadastral Nr. topografic	Suprafața* (mp)	Observații / Referințe
A1	35270	2.500	Sector cadastral:18 Teren neimprejmuit;

**B. Partea II. Proprietari și acte**

Inscrieri privitoare la dreptul de proprietate și alte drepturi reale		Referințe
<b>157350 / 24/06/2021</b>		
Act Notarial nr. CM NR. 103, din 23/06/2020 emis de BNP TAMARA MORCOV (ACT NOTARIAL NR CM NR. 133 DIN 20.05.2005, EMIS DE BNP ANDREI TOMITA;ACT ADMINISTRATIV NR TDP NR. 117-48411 DIN 14.03.1994, EMIS DE CJ DOLJ);		
B1	Intabulare, drept de PROPRIETATE, dobandit prin Succesiune, cota actuala 1/1, cota initiala 1/1 1) <b>STOICA INA MADALINA</b> OBSERVATII: DEF. SCOBICI HERMINA	A1

**C. Partea III. SARCINI .**

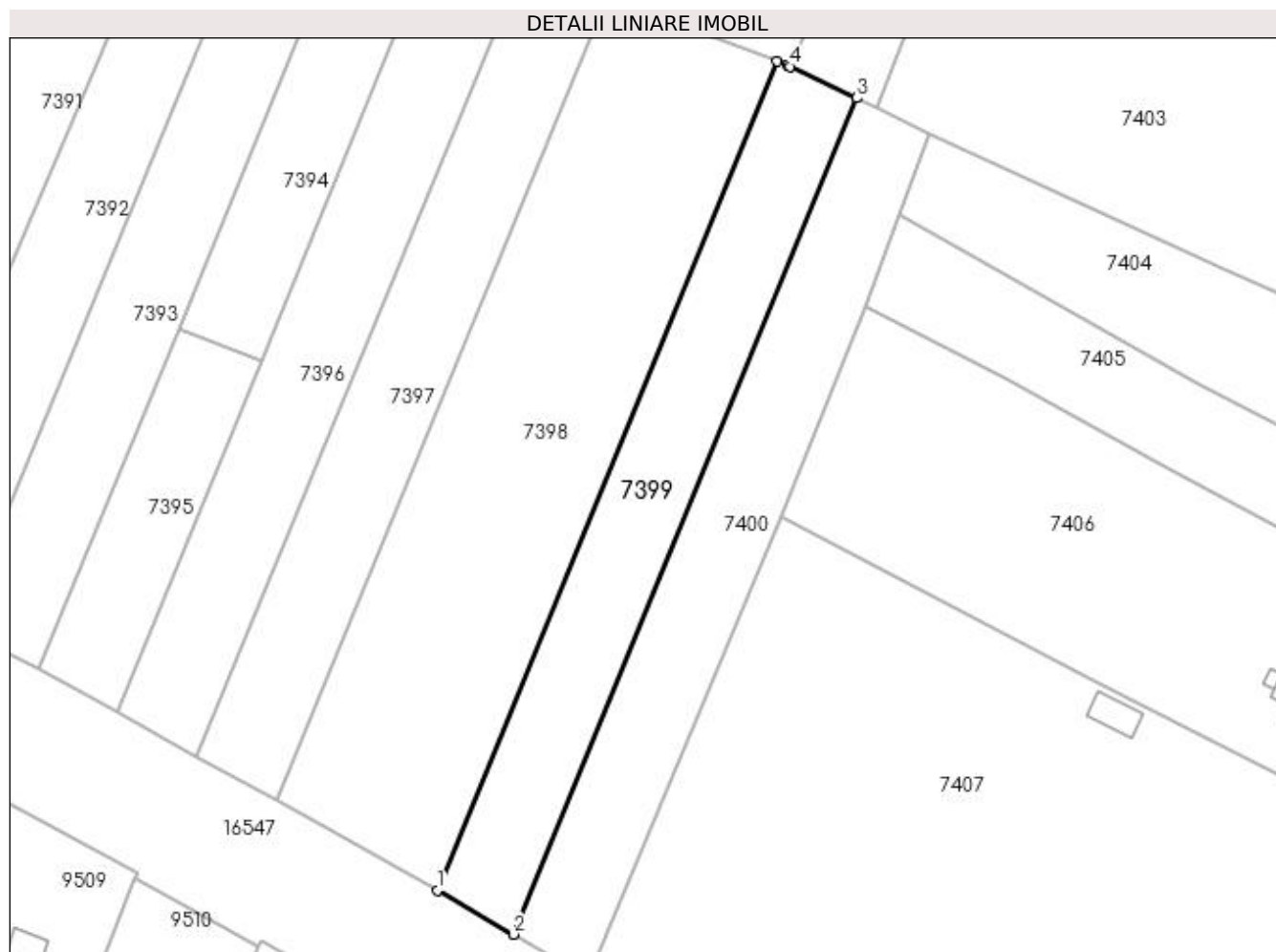
Inscrieri privind dezmembramintele dreptului de proprietate, drepturi reale de garanție și sarcini	Referințe
NU SUNT	

## Anexa Nr. 1 La Partea I

## Teren

Nr cadastral	Suprafața (mp)*	Observații / Referințe
35270	2.500	

\* Suprafața este determinată în planul de proiecție Stereo 70.



## Date referitoare la teren

Crt	Categorie folosință	Intra vilan	Suprafața (mp)	Tarla	Parcelă	Nr. topo	Observații / Referințe
1	arabil	DA	1.050	59/1	2	-	
2	arabil	NU	1.450	59/1	2	-	

## Lungime Segmente

1) Valorile lungimilor segmentelor sunt obținute din proiecție în plan.

Punct început	X / Y	Punct sfârșit	X / Y	Lungime segment (** (m)
1	427.147,165 296.112,253	2	427.160,783 296.104,393	15.724
2	427.160,783 296.104,393	3	427.221,957 296.253,414	161.089
3	427.221,957 296.253,414	4	427.209,989 296.259,054	13.23
4	427.209,989 296.259,054	5	427.209,533 296.259,268	0.504

Punct început	X / Y	Punct sfârșit	X / Y	Lungime segment (** (m)
5	427.209,533 296.259,268	6	427.207,783 296.259,922	1.868
6	427.207,783 296.259,922	1	427.147,165 296.112,253	159.626

\*\* Lungimile segmentelor sunt determinate în planul de proiecție Stereo 70 și sunt rotunjite la 1 milimetru.

\*\*\* Distanța dintre puncte este formată din segmente cumulate ce sunt mai mici decât valoarea 1 milimetru.



**DATE DESPRE IMOBILUL NR. 7400**

Oficiul de Cadastru și Publicitate Imobiliară DOLJ  
Biroul de Cadastru și Publicitate Imobiliară Craiova

**A. Partea I. Descrierea imobilului**

TEREN Intravilan

Adresa: Loc. Zanoaga, Jud. Dolj, T59/1, P1

Nr. Crt	Nr cadastral Nr. topografic	Suprafața* (mp)	Observații / Referințe
A1		2.500	Sector cadastral:18 Teren neimprejmuit;

**B. Partea II. Proprietari și acte**

Inscrieri privitoare la dreptul de proprietate și alte drepturi reale		Referințe
/		
Act Administrativ nr. TDP 3215, din 25/05/2005 emis de COMISIA JUDETEANA DOLJ (CERTIFICAT DE DECES SERIA DM NR 591951, ADEVERINTA NR 5428/28.09.2021;CERTIFICAT DE DECES SERIA DS NR 041576, ADEVERINTA NR.1692/29.03.2022);		
B1	Intabulare, drept de PROPRIETATE, dobandit prin Reconstituire, cota actuala 1/1, cota initiala 1/1 1) NEACSU DUMITRU, LIPSĂ CNP 2) NEACSU IONEL DEFUNCT:Da 3) NEACSU RADU, LIPSĂ CNP 4) NEACSU ILIE, LIPSĂ CNP	A1

**C. Partea III. SARCINI .**

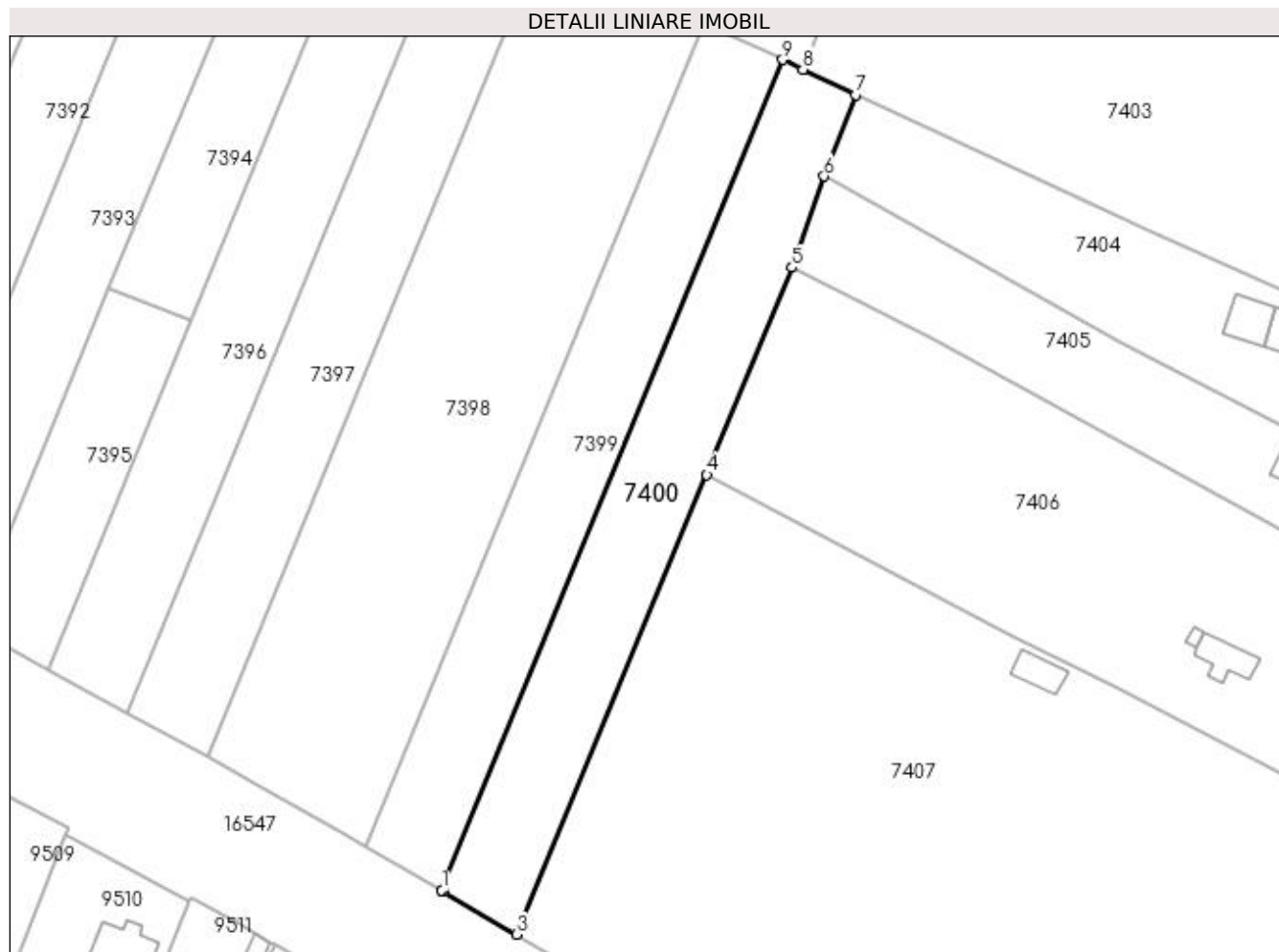
Inscrieri privind dezmembramintele dreptului de proprietate, drepturi reale de garanție și sarcini	Referințe
NU SUNT	

## Anexa Nr. 1 La Partea I

## Teren

Nr cadastral	Suprafața (mp)*	Observații / Referințe
	2.500	

\* Suprafața este determinată în planul de proiecție Stereo 70.



## Date referitoare la teren

Crt	Categorie folosință	Intra vilan	Suprafața (mp)	Tarla	Parcelă	Nr. topo	Observații / Referințe
1	arabil	DA	2.500	59/1	1	-	

## Lungime Segmente

1) Valorile lungimilor segmentelor sunt obținute din proiecție în plan.

Punct început	X / Y	Punct sfârșit	X / Y	Lungime segment (** (m)
1	427.160,783 296.104,393	2	427.161,075 296.104,224	0.337
2	427.161,075 296.104,224	3	427.174,185 296.096,49	15.221
3	427.174,185 296.096,49	4	427.208,337 296.178,95	89.252
4	427.208,337 296.178,95	5	427.223,618 296.216,137	40.204
5	427.223,618 296.216,137	6	427.229,374 296.232,498	17.344

Punct început	X / Y	Punct sfârșit	X / Y	Lungime segment (** (m)
6	427.229,374 296.232,498	7	427.234,986 296.247,134	15.675
7	427.234,986 296.247,134	8	427.225,613 296.251,691	10.422
8	427.225,613 296.251,691	9	427.221,957 296.253,414	4.042
9	427.221,957 296.253,414	1	427.160,783 296.104,393	161.089

\*\* Lungimile segmentelor sunt determinate în planul de proiecție Stereo 70 și sunt rotunjite la 1 milimetru.

\*\*\* Distanța dintre puncte este formată din segmente cumulate ce sunt mai mici decât valoarea 1 milimetru.





**DATE DESPRE IMOBILUL NR. 7401**

Oficiul de Cadastru și Publicitate Imobiliară DOLJ  
Biroul de Cadastru și Publicitate Imobiliară Craiova

**A. Partea I. Descrierea imobilului**

TEREN Intravilan

Adresa: Loc. Zanoaga, Jud. Dolj, T59/1

Nr. Crt	Nr cadastral Nr. topografic	Suprafața* (mp)	Observații / Referințe
A1		300	Sector cadastral:18 Teren neimprejmuit;

**B. Partea II. Proprietari și acte**

Inscrieri privitoare la dreptul de proprietate și alte drepturi reale		Referințe
/		
Act Normativ nr. LEGE 7, din 13/03/1996 emis de PARLAMENT;		
B1	Inscrierea provizorie, drept de PROPRIETATE, dobandit prin Lege, cota actuala 1/1, cota initiala 1/1 1) NEIDENTIFICAT NEIDENTIFICAT	A1

**C. Partea III. SARCINI .**

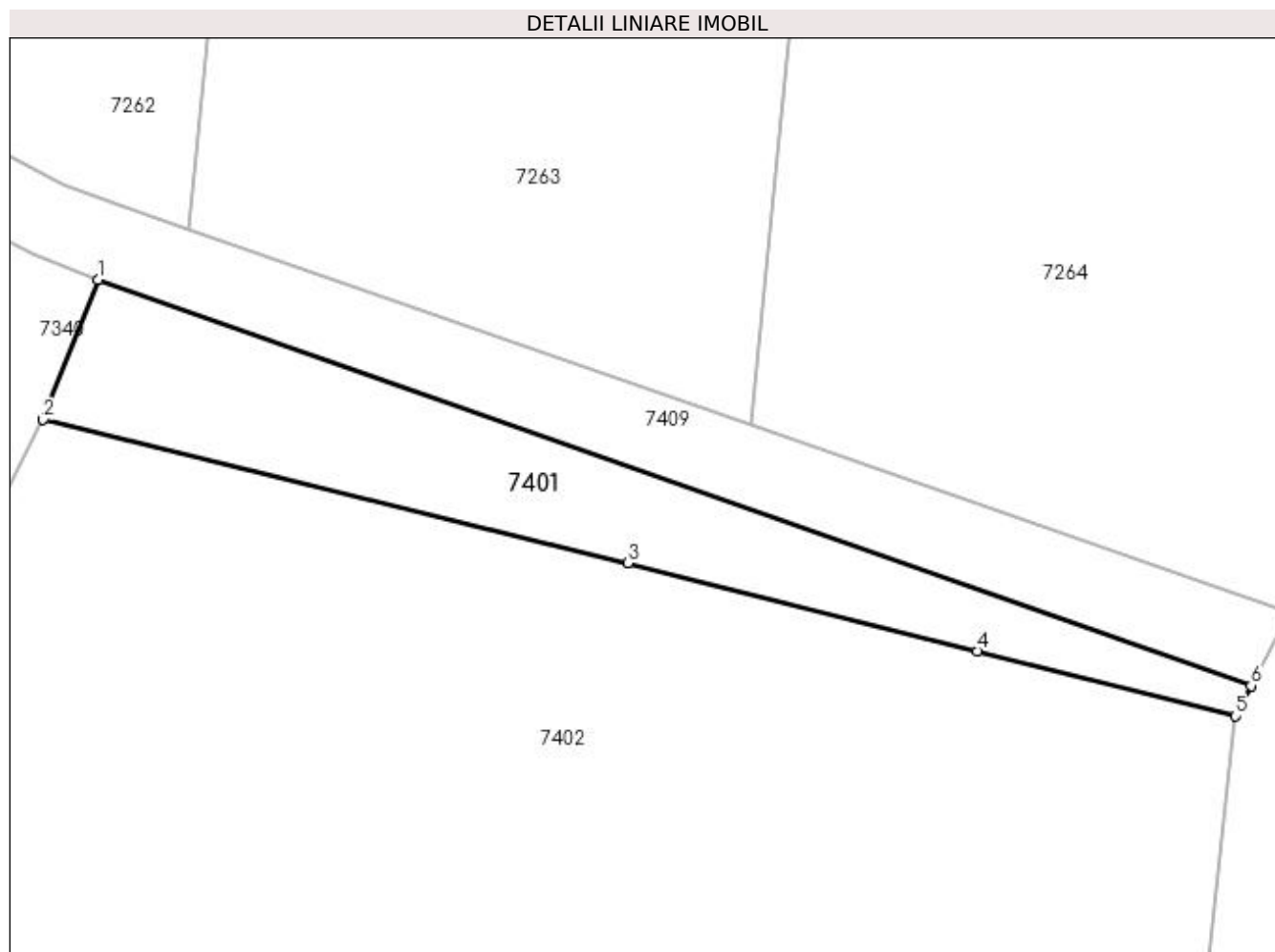
Inscrieri privind dezmembramintele dreptului de proprietate, drepturi reale de garanție și sarcini	Referințe
NU SUNT	

## Anexa Nr. 1 La Partea I

## Teren

Nr cadastral	Suprafața (mp)*	Observații / Referințe
	300	

\* Suprafața este determinată în planul de proiecție Stereo 70.



## Date referitoare la teren

Crt	Categorie folosință	Intravilan	Suprafața (mp)	Tarla	Parcelă	Nr. topo	Observații / Referințe
1	arabil	DA	300	59/1	-	-	

## Lungime Segmente

1) Valorile lungimilor segmentelor sunt obținute din proiecție în plan.

Punct început	X / Y	Punct sfârșit	X / Y	Lungime segment (** (m)
1	427.290,291 296.400,938	2	427.287,439 296.393,667	7.81
2	427.287,439 296.393,667	3	427.317,893 296.386,199	31.356
3	427.317,893 296.386,199	4	427.336,055 296.381,63	18.728
4	427.336,055 296.381,63	5	427.349,509 296.378,247	13.873
5	427.349,509 296.378,247	6	427.350,313 296.379,823	1.77

Punct început	X / Y	Punct sfârșit	X / Y	Lungime segment (** (m)
6	427.350,313 296.379,823	1	427.290,291 296.400,938	63.628

\*\* Lungimile segmentelor sunt determinate în planul de proiecție Stereo 70 și sunt rotunjite la 1 milimetru.

\*\*\* Distanța dintre puncte este formată din segmente cumulate ce sunt mai mici decât valoarea 1 milimetru.



**DATE DESPRE IMOBILUL NR. 7402**

Oficiul de Cadastru și Publicitate Imobiliară DOLJ  
Biroul de Cadastru și Publicitate Imobiliară Craiova

**A. Partea I. Descrierea imobilului**

TEREN Intravilan

Nr. CF vechi:73  
Nr. cadastral vechi:107

Adresa: Loc. Zanoaga, Jud. Dolj, T59/1,P134

Nr. Crt	Nr cadastral Nr. topografic	Suprafața* (mp)	Observații / Referințe
A1	33851	Din acte: 6.490 Masurata: 10.220	Sector cadastral:18 Teren imprejmuit; T59/1

**Construcții**

Crt	Nr cadastral Nr. topografic	Adresa	Observații / Referințe
A1.1		Loc. Zanoaga, Jud. Dolj	Nr. niveluri:1; S. construita la sol:201 mp; S. construita desfasurata:201 mp; C1 - atelier mecanic cu Sc = 201 mp

**B. Partea II. Proprietari și acte**

Inscrieri privitoare la dreptul de proprietate și alte drepturi reale		Referințe
<b>9864 / 22/08/2001</b>		
Act Notarial nr. 1669, din 01/01/2001 emis de NP PATRAU;		
B1	Intabulare, drept de PROPRIETATE, dobândit prin Conventie, cota actuala 1/1, cota initiala 1/1 1) FILFAN STAN, LIPSĂ CNP 2) FILFAN GEORGETA, LIPSĂ CNP	A1, A1.1

**C. Partea III. SARCINI .**

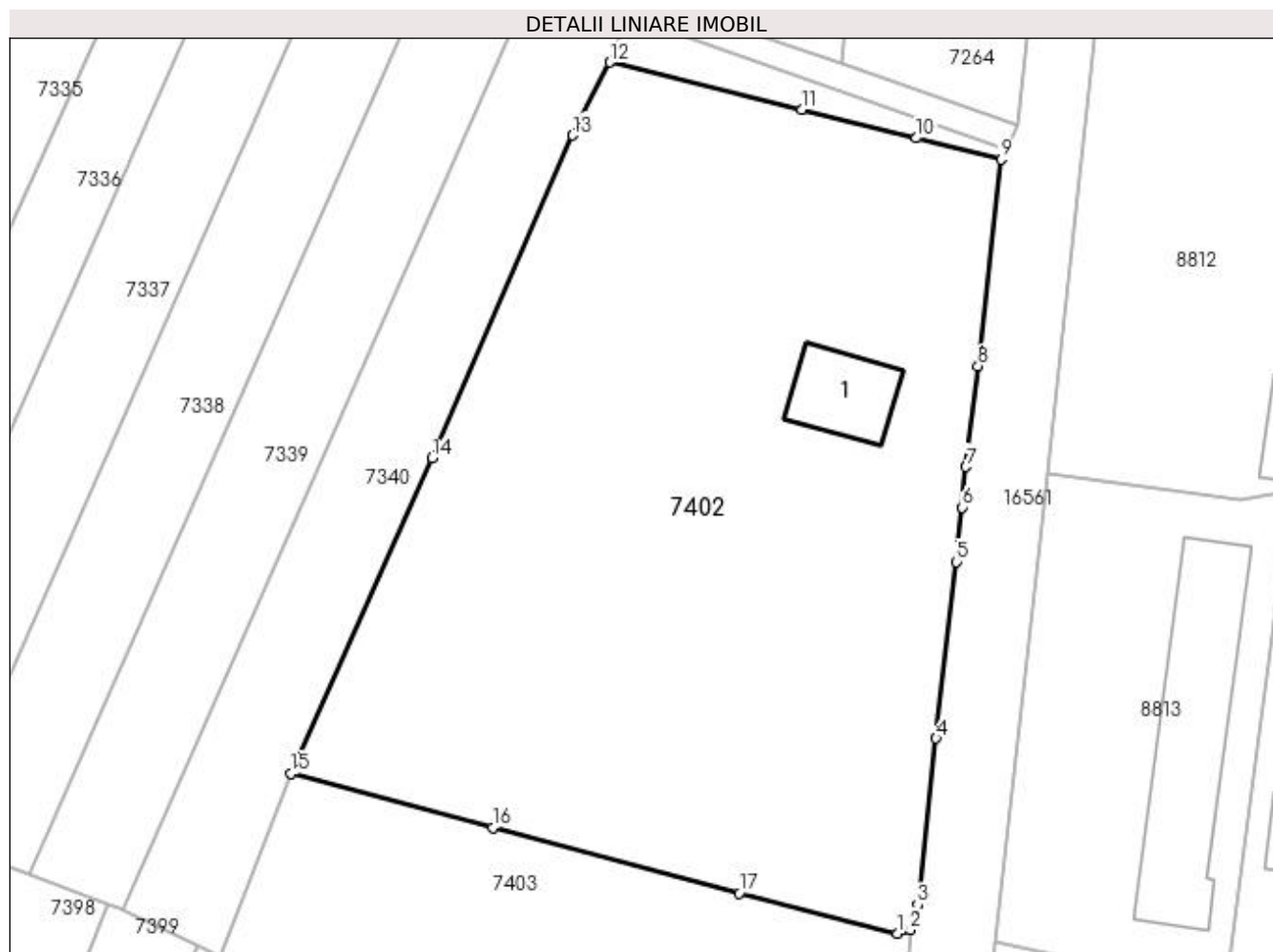
Inscrieri privind dezmembramintele dreptului de proprietate, drepturi reale de garanție și sarcini	Referințe
NU SUNT	

## Anexa Nr. 1 La Partea I

## Teren

Nr cadastral	Suprafața (mp)*	Observații / Referințe
33851	Din acte: 6.490 Masurata: 10.220	T59/1

\* Suprafața este determinată în planul de proiecție Stereo 70.



## Date referitoare la teren

Crt	Categorie folosință	Intravilan	Suprafața (mp)	Tarla	Parcelă	Nr. topo	Observații / Referințe
1	curți constructii	DA	10.220	59/1	134	-	

## Date referitoare la construcții

Crt	Număr	Destinație construcție	Supraf. (mp)	Situație juridică	Observații / Referințe
A1.1		construcții industriale și edilitare	201	Cu acte	Nr. niveluri:1; S. construita la sol:201 mp; S. construita desfasurata:201 mp; C1 - atelier mecanic cu Sc = 201 mp

## Lungime Segmente

1) Valorile lungimilor segmentelor sunt obținute din proiecție în plan.

Punct început	X / Y	Punct sfârșit	X / Y	Lungime segment (** (m)
1	427.333,124 296.255,365	2	427.335,138 296.255,928	2.091
2	427.335,138 296.255,928	3	427.336,286 296.259,913	4.147

Punct început	X / Y	Punct sfârșit	X / Y	Lungime segment (** (m)
3	427.336,286 296.259,913	4	427.339,214 296.286,318	26.567
4	427.339,214 296.286,318	5	427.342,392 296.314,376	28.237
5	427.342,392 296.314,376	6	427.343,391 296.323,001	8.683
6	427.343,391 296.323,001	7	427.343,964 296.329,443	6.467
7	427.343,964 296.329,443	8	427.345,874 296.345,434	16.105
8	427.345,874 296.345,434	9	427.349,509 296.378,247	33.014
9	427.349,509 296.378,247	10	427.336,055 296.381,63	13.873
10	427.336,055 296.381,63	11	427.317,893 296.386,199	18.728
11	427.317,893 296.386,199	12	427.287,439 296.393,667	31.356
12	427.287,439 296.393,667	13	427.281,55 296.382,086	12.992
13	427.281,55 296.382,086	14	427.259,225 296.330,836	55.901
14	427.259,225 296.330,836	15	427.236,849 296.280,766	54.842
15	427.236,849 296.280,766	16	427.268,84 296.272,157	33.129
16	427.268,84 296.272,157	17	427.307,937 296.261,76	40.456
17	427.307,937 296.261,76	1	427.333,124 296.255,365	25.986

\*\* Lungimile segmentelor sunt determinate în planul de proiecție Stereo 70 și sunt rotunjite la 1 milimetru.

\*\*\* Distanța dintre puncte este formată din segmente cumulate ce sunt mai mici decât valoarea 1 milimetru.





**DATE DESPRE IMOBILUL NR. 7403**

Oficiul de Cadastru și Publicitate Imobiliară DOLJ  
Biroul de Cadastru și Publicitate Imobiliară Craiova

**A. Partea I. Descrierea imobilului**

TEREN Extravilan

Adresa: Jud. Dolj, T59/1, P135

Nr. Crt	Nr cadastral Nr. topografic	Suprafața* (mp)	Observații / Referințe
A1		Din acte: 4.700 Masurata: 4.382	Sector cadastral:18 Teren neimprejmuit;

**B. Partea II. Proprietari și acte**

Inscrieri privitoare la dreptul de proprietate și alte drepturi reale		Referințe
/		
Act Administrativ nr. 3215, din 25/05/2005 emis de COMISIA JUDETEANA DOLJ (CERTIFICAT DE DECES SERIA DM NR 591951,ADEVERINTA NR.1692/29.03.2022);		
B1	Intabulare, drept de PROPRIETATE, dobandit prin Reconstituire, cota actuala 1/1, cota initiala 1/1 1) NEACSU ILIE, LIPSĂ CNP 2) NEACSU DUMITRU, LIPSĂ CNP 3) NEACSU IONEL DEFUNCT:Da 4) NEACSU RADU, LIPSĂ CNP	A1

**C. Partea III. SARCINI .**

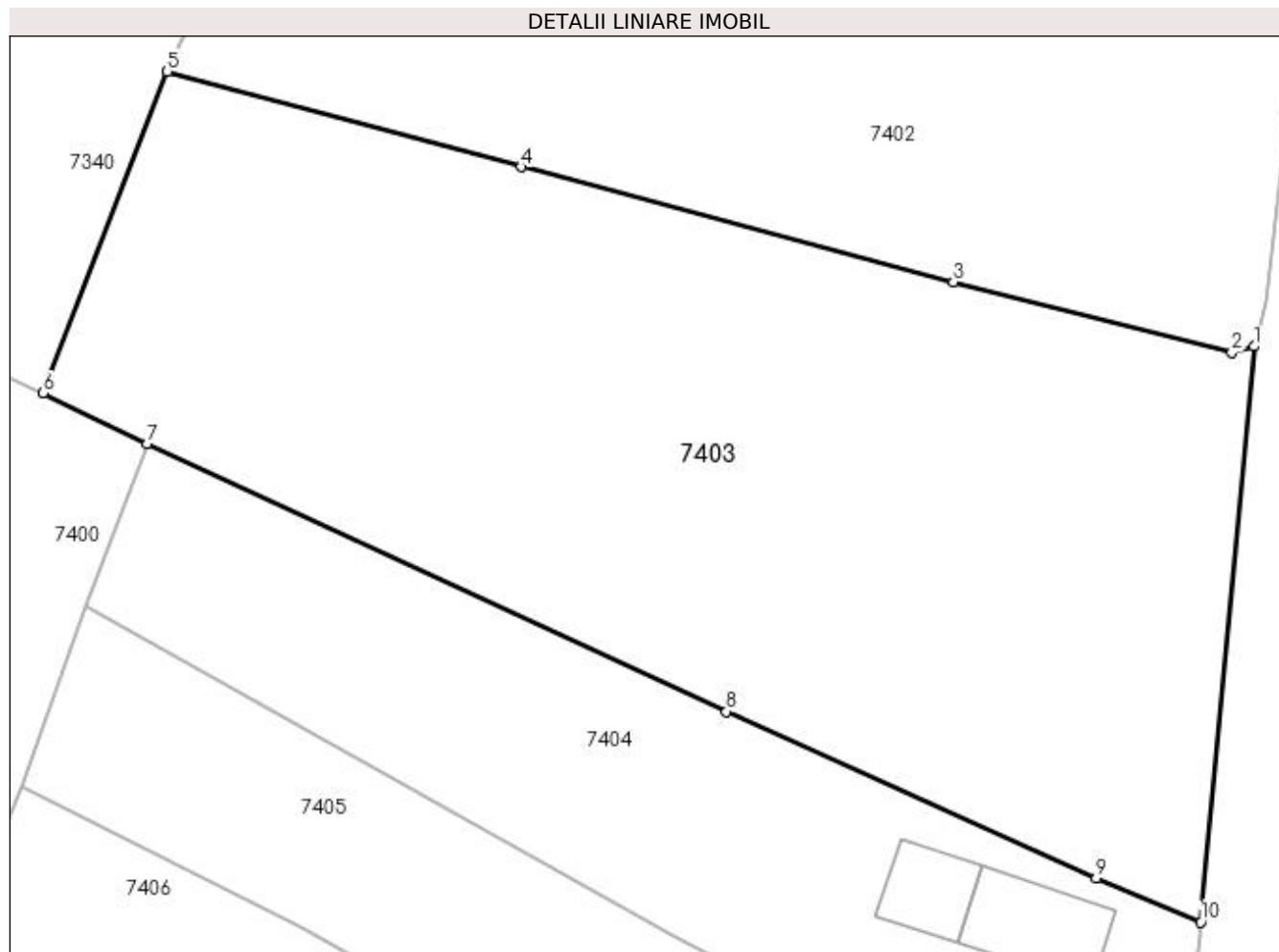
Inscrieri privind dezmembramintele dreptului de proprietate, drepturi reale de garanție și sarcini	Referințe
NU SUNT	

## Anexa Nr. 1 La Partea I

## Teren

Nr cadastral	Suprafața (mp)*	Observații / Referințe
	Din acte: 4.700 Masurata: 4.382	

\* Suprafața este determinată în planul de proiecție Stereo 70.



## Date referitoare la teren

Crt	Categorie folosință	Intra vilan	Suprafața (mp)	Tarla	Parcelă	Nr. topo	Observații / Referințe
1	arabil	NU	4.382	59/1	135	-	

## Lungime Segmente

1) Valorile lungimilor segmentelor sunt obținute din proiecție în plan.

Punct început	X / Y	Punct sfârșit	X / Y	Lungime segment (** (m)
1	427.335,138 296.255,928	2	427.333,124 296.255,365	2.091
2	427.333,124 296.255,365	3	427.307,937 296.261,76	25.986
3	427.307,937 296.261,76	4	427.268,84 296.272,157	40.456
4	427.268,84 296.272,157	5	427.236,849 296.280,766	33.129
5	427.236,849 296.280,766	6	427.225,613 296.251,691	31.171

Punct început	X / Y	Punct sfârșit	X / Y	Lungime segment (** (m)
6	427.225,613 296.251,691	7	427.234,986 296.247,134	10.422
7	427.234,986 296.247,134	8	427.287,431 296.222,898	57.774
8	427.287,431 296.222,898	9	427.320,856 296.207,851	36.656
9	427.320,856 296.207,851	10	427.330,303 296.203,833	10.266
10	427.330,303 296.203,833	1	427.335,138 296.255,928	52.319

\*\* Lungimile segmentelor sunt determinate în planul de proiecție Stereo 70 și sunt rotunjite la 1 milimetru.

\*\*\* Distanța dintre puncte este formată din segmente cumulate ce sunt mai mici decât valoarea 1 milimetru.



**DATE DESPRE IMOBILUL NR. 7404**

Oficiul de Cadastru și Publicitate Imobiliară DOLJ  
Biroul de Cadastru și Publicitate Imobiliară Craiova

**A. Partea I. Descrierea imobilului**

TEREN Intravilan

Adresa: Loc. Zanoaga, Jud. Dolj, T59/1, P136

Nr. Crt	Nr cadastral Nr. topografic	Suprafața* (mp)	Observații / Referințe
A1		Din acte: 2.400 Masurata: 2.118	Sector cadastral:18 Teren imprejmuit;

**Construcții**

Crt	Nr cadastral Nr. topografic	Adresa	Observații / Referințe
A1.1		Loc. Zanoaga, Nr. 235, Jud. Dolj	Nr. niveluri:1; S. construita la sol:91 mp; S. construita desfasurata:91 mp; CL=PARTER,BCA,TABLA;
A1.2		Loc. Zanoaga, Nr. 235, Jud. Dolj	Nr. niveluri:1; S. construita la sol:58 mp; S. construita desfasurata:58 mp; CA=CARAMIDA, TABLA+BECI

**B. Partea II. Proprietari și acte**

Inscrieri privitoare la dreptul de proprietate și alte drepturi reale		Referințe
/		
Act Administrativ nr. 243-42780, din 10/02/1995 emis de COMISIA JUDETEANA DOLJ;		
B1	Intabulare, drept de PROPRIETATE, dobandit prin Reconstituire, cota actuala 1/1, cota initiala 1/1 1) MARINESCU ELENA, LIPSĂ CNP	A1
Act Normativ nr. LEGEA 7, din 13/03/1996 emis de GUVERNUL ROMANIEI;		
B2	Intabulare, drept de PROPRIETATE, dobandit prin Lege, cota actuala 1/1, cota initiala 1/1 1) MARINESCU ELENA, LIPSĂ CNP	A1.1, A1.2

**C. Partea III. SARCINI .**

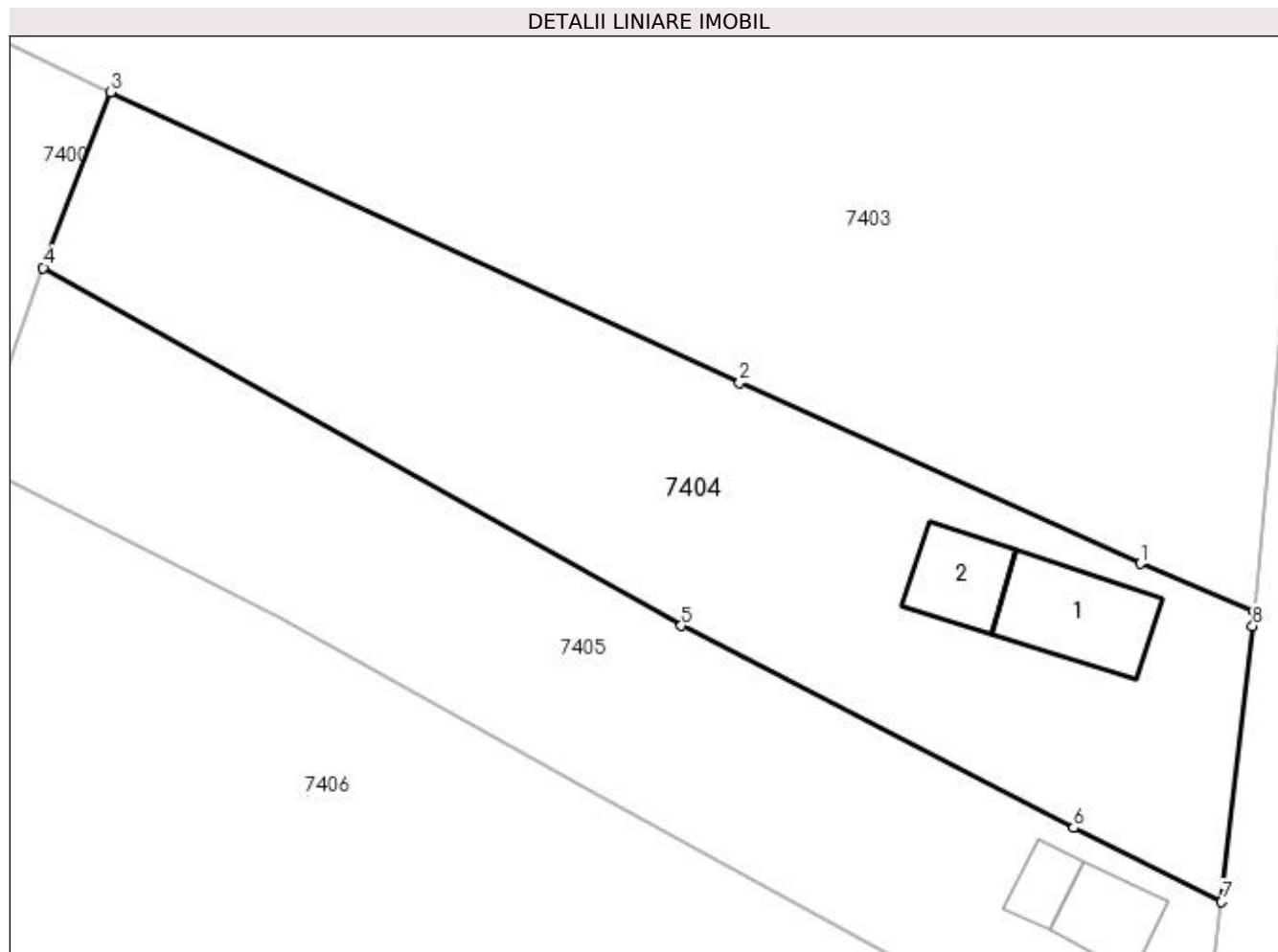
Inscrieri privind dezmembramintele dreptului de proprietate, drepturi reale de garanție și sarcini	Referințe
NU SUNT	

## Anexa Nr. 1 La Partea I

## Teren

Nr cadastral	Suprafața (mp)*	Observații / Referințe
	Din acte: 2.400 Masurata: 2.118	

\* Suprafața este determinată în planul de proiecție Stereo 70.



## Date referitoare la teren

Crt	Categorie folosință	Intravilan	Suprafața (mp)	Tarla	Parcelă	Nr. topo	Observații / Referințe
1	curți constructii	DA	1.082	59/1	136	-	
2	arabil	DA	636	59/1	136	-	
3	vie	DA	400	59/1	136	-	

## Date referitoare la construcții

Crt	Număr	Destinație construcție	Supraf. (mp)	Situație juridică	Observații / Referințe
A1.1		construcții de locuințe	91	Cu acte	Nr. niveluri:1; S. construita la sol:91 mp; S. construita desfasurata:91 mp; CL=PARTER, BCA,TABLA;
A1.2		construcții anexa	58	Cu acte	Nr. niveluri:1; S. construita la sol:58 mp; S. construita desfasurata:58 mp; CA=CARAMIDA, TABLA+BECI

## Lungime Segmente

1) Valorile lungimilor segmentelor sunt obținute din proiecție în plan.

Punct început	X / Y	Punct sfârșit	X / Y	Lungime segment (** (m)

Punct început	X / Y	Punct sfârșit	X / Y	Lungime segment (** (m)
1	427.320,856 296.207,851	2	427.287,431 296.222,898	36.656
2	427.287,431 296.222,898	3	427.234,986 296.247,134	57.774
3	427.234,986 296.247,134	4	427.229,374 296.232,498	15.675
4	427.229,374 296.232,498	5	427.282,579 296.202,66	61.001
5	427.282,579 296.202,66	6	427.315,272 296.185,817	36.776
6	427.315,272 296.185,817	7	427.327,607 296.179,645	13.793
7	427.327,607 296.179,645	8	427.330,196 296.202,65	23.15
8	427.330,196 296.202,65	9	427.330,303 296.203,833	1.188
9	427.330,303 296.203,833	1	427.320,856 296.207,851	10.266

\*\* Lungimile segmentelor sunt determinate în planul de proiecție Stereo 70 și sunt rotunjite la 1 milimetru.

\*\*\* Distanța dintre puncte este formată din segmente cumulate ce sunt mai mici decât valoarea 1 milimetru.





**DATE DESPRE IMOBILUL NR. 7405**

Oficiul de Cadastru și Publicitate Imobiliară DOLJ  
Biroul de Cadastru și Publicitate Imobiliară Craiova

**A. Partea I. Descrierea imobilului**

TEREN Intravilan

Adresa: Loc. Zanoaga, Jud. Dolj, T59/1, P137

Nr. Crt	Nr cadastral Nr. topografic	Suprafața* (mp)	Observații / Referințe
A1		Din acte: 2.000 Masurata: 1.844	Sector cadastral:18 Teren imprejmuit;

**Construcții**

Crt	Nr cadastral Nr. topografic	Adresa	Observații / Referințe
A1.1		Loc. Zanoaga, Nr. 236, Jud. Dolj	Nr. niveluri:1; S. construita la sol:51 mp; S. construita desfasurata:51 mp; CL -PARTER, BCA , AZBOCIMENT+BECl;
A1.2		Loc. Zanoaga, Nr. 236, Jud. Dolj	Nr. niveluri:1; S. construita la sol:27 mp; S. construita desfasurata:27 mp; CA - PARTER-BOLTARI+LEMN, AZBOCIMENT;

**B. Partea II. Proprietari și acte**

Inscrieri privitoare la dreptul de proprietate și alte drepturi reale		Referințe
/		
Act Administrativ nr. 397-42776, din 14/03/1995 emis de COMISIA JUDETEANA DOLJ;		
B1	Intabulare, drept de PROPRIETATE, dobandit prin Reconstituire, cota actuala 1/1, cota initiala 1/1 1) FLOREA MARIN, LIPSĂ CNP	A1
Act Normativ nr. LEGEA 7, din 13/03/1996 emis de GUVERNUL ROMANIEI;		
B2	Intabulare, drept de PROPRIETATE, dobandit prin Lege, cota actuala 1/1, cota initiala 1/1 1) FLOREA MARIN, LIPSĂ CNP	A1.1
B3	Intabulare, drept de PROPRIETATE, dobandit prin Lege, cota actuala 1/1, cota initiala 1/1 1) FLOREA MARIN, LIPSĂ CNP	A1.2

**C. Partea III. SARCINI .**

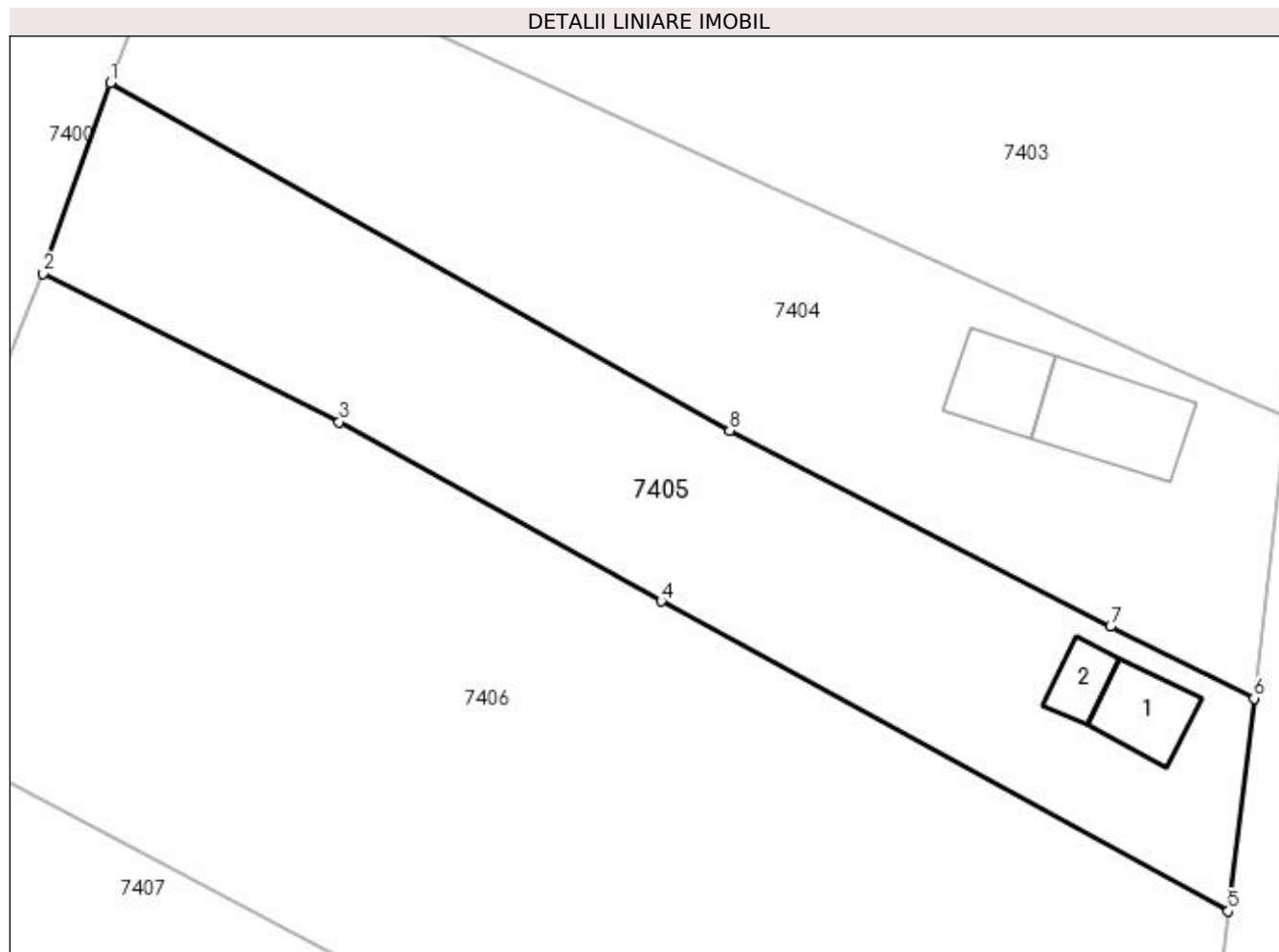
Inscrieri privind dezmembramintele dreptului de proprietate, drepturi reale de garanție și sarcini	Referințe
NU SUNT	

## Anexa Nr. 1 La Partea I

## Teren

Nr cadastral	Suprafața (mp)*	Observații / Referințe
	Din acte: 2.000 Masurata: 1.844	

\* Suprafața este determinată în planul de proiecție Stereo 70.



## Date referitoare la teren

Crt	Categorie folosință	Intravilan	Suprafața (mp)	Tarla	Parcelă	Nr. topo	Observații / Referințe
1	curți construcții	DA	529	59/1	137	-	
2	arabil	DA	575	59/1	137	-	
3	vie	DA	740	59/1	137	-	

## Date referitoare la construcții

Crt	Număr	Destinație construcție	Supraf. (mp)	Situație juridică	Observații / Referințe
A1.1		construcții de locuințe	51	Cu acte	Nr. niveluri:1; S. construita la sol:51 mp; S. construita desfasurata:51 mp; CL -PARTER, BCA ,AZBOCIMENT+BECI;
A1.2		construcții anexa	27	Cu acte	Nr. niveluri:1; S. construita la sol:27 mp; S. construita desfasurata:27 mp; CA - PARTER-BOLTARI+LEMN, AZBOCIMENT;

## Lungime Segmente

1) Valorile lungimilor segmentelor sunt obținute din proiecție în plan.

Punct început	X / Y	Punct sfârșit	X / Y	Lungime segment (** (m)

Punct început	X / Y	Punct sfârșit	X / Y	Lungime segment (** (m)
1	427.229,374 296.232,498	2	427.223,618 296.216,137	17.344
2	427.223,618 296.216,137	3	427.249,029 296.203,379	28.434
3	427.249,029 296.203,379	4	427.276,691 296.187,985	31.657
4	427.276,691 296.187,985	5	427.325,397 296.161,372	55.502
5	427.325,397 296.161,372	6	427.327,607 296.179,645	18.406
6	427.327,607 296.179,645	7	427.315,272 296.185,817	13.793
7	427.315,272 296.185,817	8	427.282,579 296.202,66	36.776
8	427.282,579 296.202,66	1	427.229,374 296.232,498	61.001

\*\* Lungimile segmentelor sunt determinate în planul de proiecție Stereo 70 și sunt rotunjite la 1 milimetru.

\*\*\* Distanța dintre puncte este formată din segmente cumulate ce sunt mai mici decât valoarea 1 milimetru.



**DATE DESPRE IMOBILUL NR. 7406**

Oficiul de Cadastru și Publicitate Imobiliară DOLJ  
Biroul de Cadastru și Publicitate Imobiliară Craiova

**A. Partea I. Descrierea imobilului**

TEREN Intravilan

Nr. CF vechi:176  
Nr. cadastral vechi:277

Adresa: Loc. Zanoaga, Jud. Dolj, T 59, P 138/2, 138/1, 138

Nr. Crt	Nr cadastral Nr. topografic	Suprafața* (mp)	Observații / Referințe
A1	33972	Din acte: 5.300 Masurata: 4.790	Sector cadastral:18 Teren imprejmuit;

**Construcții**

Crt	Nr cadastral Nr. topografic	Adresa	Observații / Referințe
A1.1		Loc. Zanoaga, Jud. Dolj, T 59, P 138/2, 138/1, 138	Nr. niveluri:1; S. construita la sol:56 mp; C1- casa cu patru incaperi, sc- 56m,06 mp
A1.2		Loc. Zanoaga, Jud. Dolj, T 59, P 138/2, 138/1, 138	Nr. niveluri:1; S. construita la sol:7 mp; S. construita desfasurata:7 mp; C2- anexa

**B. Partea II. Proprietari și acte**

Inscrieri privitoare la dreptul de proprietate și alte drepturi reale		Referințe
<b>27480 / 05/02/2021</b>		
Act Notarial nr. CONTRACT DE VANZARE AUT 223, din 04/02/2021 emis de NP RAGUSILA SIMONA DANIELA;		
B1	Intabulare, drept de PROPRIETATE, dobandit prin Conventie, cota actuala 1/1, cota initiala 1/1 1) LEFCU DANIEL-GABRIEL, necasatorit	A1, A1.1, A1.2

**C. Partea III. SARCINI .**

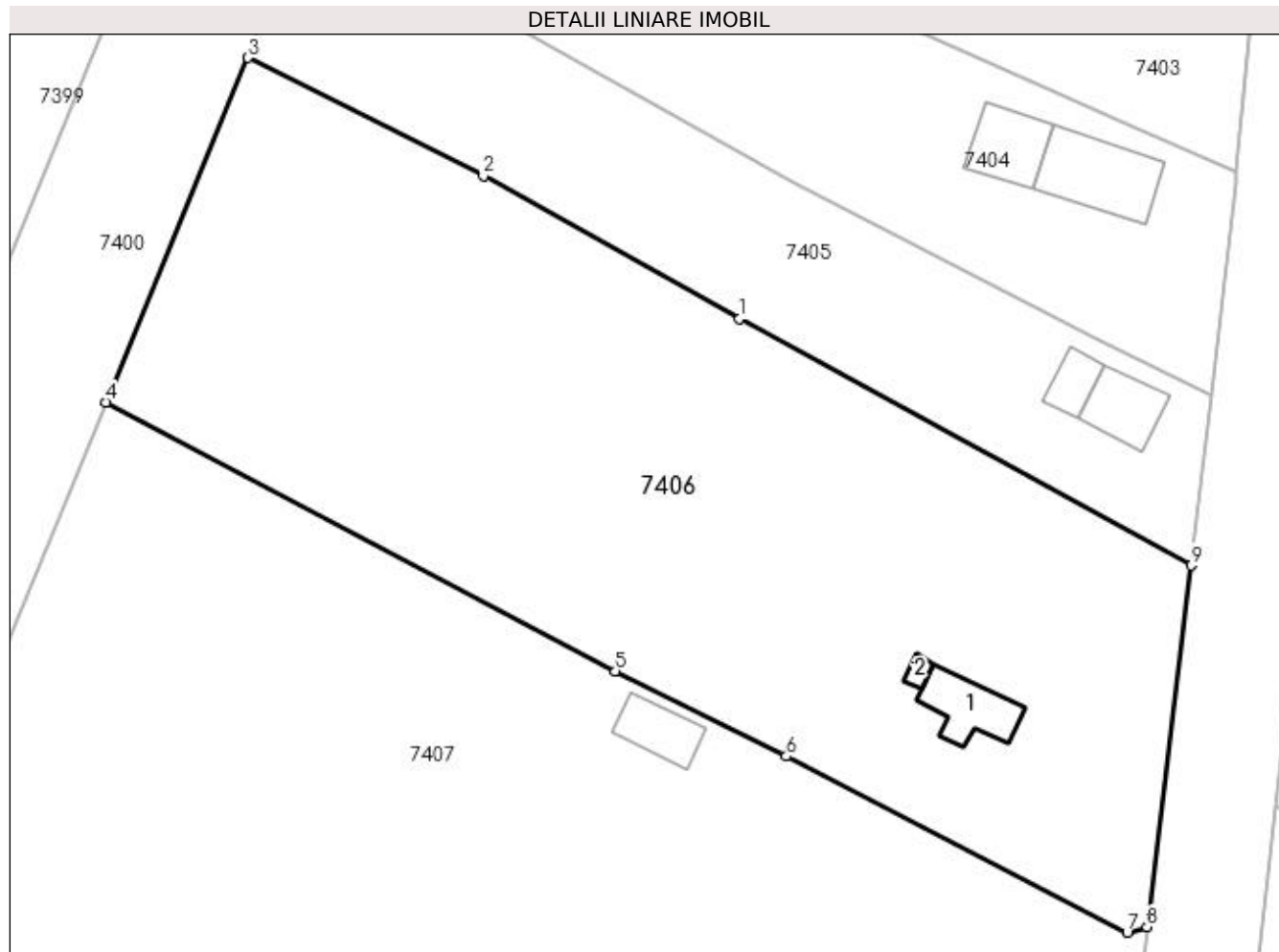
Inscrieri privind dezmembramintele dreptului de proprietate, drepturi reale de garanție și sarcini	Referințe
NU SUNT	

## Anexa Nr. 1 La Partea I

## Teren

Nr cadastral	Suprafața (mp)*	Observații / Referințe
33972	Din acte: 5.300 Masurata: 4.790	

\* Suprafața este determinată în planul de proiecție Stereo 70.



## Date referitoare la teren

Crt	Categorie folosință	Intra vilan	Suprafața (mp)	Tarla	Parcelă	Nr. topo	Observații / Referințe
1	curți constructii	DA	4.790	59	138/2, 138/1, 138	-	

## Date referitoare la construcții

Crt	Număr	Destinație construcție	Supraf. (mp)	Situație juridică	Observații / Referințe
A1.1		construcții de locuințe	56	Cu acte	Nr. niveluri:1; S. construita la sol:56 mp; C1- casa cu patru incaperi, sc- 56m,06 mp
A1.2		construcții anexa	7	Cu acte	Nr. niveluri:1; S. construita la sol:7 mp; S. construita desfasurata:7 mp; C2- anexa

## Lungime Segmente

1) Valorile lungimilor segmentelor sunt obținute din proiecție în plan.

Punct început	X / Y	Punct sfârșit	X / Y	Lungime segment (** (m)
1	427.276,691 296.187,985	2	427.249,029 296.203,379	31.657
2	427.249,029 296.203,379	3	427.223,618 296.216,137	28.434

Punct început	X / Y	Punct sfârșit	X / Y	Lungime segment (** (m)
3	427.223,618 296.216,137	4	427.208,337 296.178,95	40.204
4	427.208,337 296.178,95	5	427.263,281 296.149,956	62.125
5	427.263,281 296.149,956	6	427.281,721 296.140,773	20.6
6	427.281,721 296.140,773	7	427.318,494 296.121,761	41.397
7	427.318,494 296.121,761	8	427.320,664 296.122,348	2.248
8	427.320,664 296.122,348	9	427.325,397 296.161,372	39.31
9	427.325,397 296.161,372	1	427.276,691 296.187,985	55.502

\*\* Lungimile segmentelor sunt determinate în planul de proiecție Stereo 70 și sunt rotunjite la 1 milimetru.

\*\*\* Distanța dintre puncte este formată din segmente cumulate ce sunt mai mici decât valoarea 1 milimetru.





**DATE DESPRE IMOBILUL NR. 7407**

Oficiul de Cadastru și Publicitate Imobiliară DOLJ  
Biroul de Cadastru și Publicitate Imobiliară Craiova

**A. Partea I. Descrierea imobilului**

TEREN Intravilan

Nr. CF vechi:630  
Nr. cadastral vechi:678

Adresa: Loc. Zanoaga, Jud. Dolj, T 59/1, P 139

Nr. Crt	Nr cadastral Nr. topografic	Suprafața* (mp)	Observații / Referințe
A1	34090	Din acte: 13.200 Masurata: 13.248	Sector cadastral:18 Teren neimprejmuț;

**Construcții**

Crt	Nr cadastral Nr. topografic	Adresa	Observații / Referințe
A1.1		Loc. Zanoaga, Jud. Dolj	Nr. niveluri:1; S. construita la sol:43 mp; S. construita desfasurata:43 mp; VESTIAR
A1.2		Loc. Zanoaga, Jud. Dolj	Nr. niveluri:1; S. construita la sol:53 mp; S. construita desfasurata:53 mp; Statie apa
A1.3		Loc. Zanoaga, Jud. Dolj	Nr. niveluri:1; S. construita la sol:18 mp; S. construita desfasurata:18 mp; -
A1.4		Loc. Zanoaga, Jud. Dolj	Nr. niveluri:1; S. construita la sol:18 mp; S. construita desfasurata:18 mp; -

**B. Partea II. Proprietari și acte**

Inscrieri privitoare la dreptul de proprietate și alte drepturi reale	Referințe
<b>60960 / 11/08/2008</b>	
Act Administrativ nr. HOTARAREA NR. 965/2002, din 01/01/2002 emis de CONSILIUL LOCAL LEU (INVENTARUL BUNURILOR CARE APARTIN DOM PUBLIC AL COM LEU);	
B1	A1
Intabulare, drept de PROPRIETATE, dobandit prin Lege, cota actuala 1/1, cota initiala 1/1 1) COMUNA LEU-DOM PUBLIC, CIF:999999999999	
/	
Act Normativ nr. LEGEA 7, din 13/03/1996 emis de GUVERNUL ROMANIEI;	
B2	A1.1, A1.2, A1.3, A1.4
Intabulare, drept de PROPRIETATE, dobandit prin Lege, cota actuala 1/1, cota initiala 1/1 1) COMUNA LEU-DOM PUBLIC, CIF:999999999999	

**C. Partea III. SARCINI .**

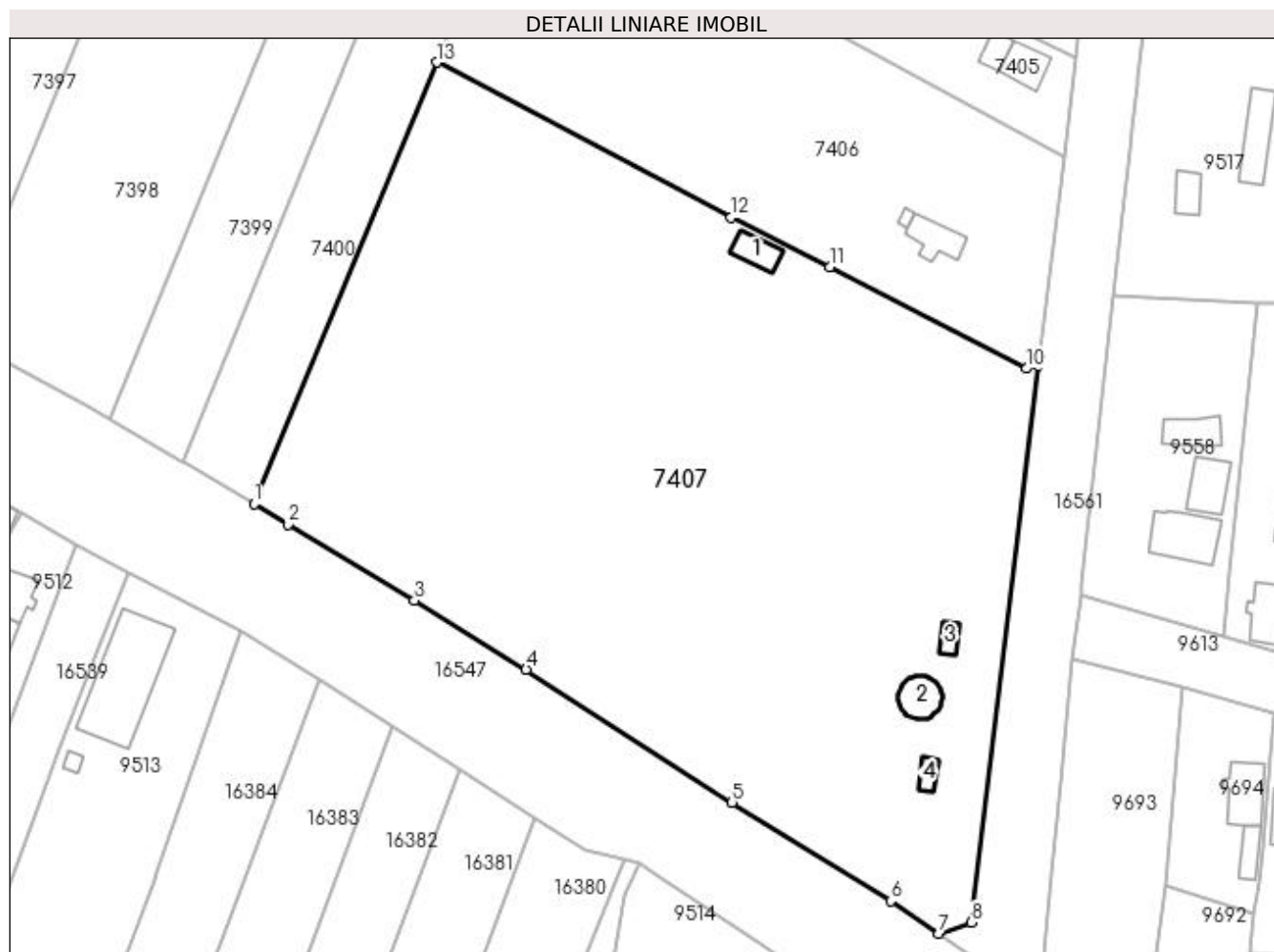
Inscrieri privind dezmembramintele dreptului de proprietate, drepturi reale de garanție și sarcini	Referințe
NU SUNT	

## Anexa Nr. 1 La Partea I

## Teren

Nr cadastral	Suprafața (mp)*	Observații / Referințe
34090	Din acte: 13.200 Masurata: 13.248	

\* Suprafața este determinată în planul de proiecție Stereo 70.



## Date referitoare la teren

Crt	Categorie folosință	Intra vilan	Suprafața (mp)	Tarla	Parcelă	Nr. topo	Observații / Referințe
1	curți constructii	DA	13.248	59/1	139	-	

## Date referitoare la construcții

Crt	Număr	Destinație construcție	Supraf. (mp)	Situație juridică	Observații / Referințe
A1.1		construcții industriale și edilitare	43	Cu acte	Nr. niveluri:1; S. construita la sol:43 mp; S. construita desfasurata:43 mp; VESTIAR
A1.2		construcții industriale și edilitare	53	Cu acte	Nr. niveluri:1; S. construita la sol:53 mp; S. construita desfasurata:53 mp; Statie apa
A1.3		construcții anexa	18	Cu acte	Nr. niveluri:1; S. construita la sol:18 mp; S. construita desfasurata:18 mp; -
A1.4		construcții anexa	18	Cu acte	Nr. niveluri:1; S. construita la sol:18 mp; S. construita desfasurata:18 mp; -

**Lungime Segmente**

1) Valorile lungimilor segmentelor sunt obținute din proiecție în plan.

Punct început	X / Y	Punct sfârșit	X / Y	Lungime segment (** (m)
1	427.174,185 296.096,49	2	427.180,594 296.092,71	7.441
2	427.180,594 296.092,71	3	427.204,156 296.078,456	27.538
3	427.204,156 296.078,456	4	427.225,016 296.065,595	24.506
4	427.225,016 296.065,595	5	427.263,494 296.040,779	45.786
5	427.263,494 296.040,779	6	427.293,099 296.022,337	34.879
6	427.293,099 296.022,337	7	427.302,109 296.016,273	10.861
7	427.302,109 296.016,273	8	427.308,167 296.018,334	6.4
8	427.308,167 296.018,334	9	427.320,664 296.122,348	104.762
9	427.320,664 296.122,348	10	427.318,494 296.121,761	2.248
10	427.318,494 296.121,761	11	427.281,721 296.140,773	41.397
11	427.281,721 296.140,773	12	427.263,281 296.149,956	20.6
12	427.263,281 296.149,956	13	427.208,337 296.178,95	62.125
13	427.208,337 296.178,95	1	427.174,185 296.096,49	89.252

\*\* Lungimile segmentelor sunt determinate în planul de proiecție Stereo 70 și sunt rotunjite la 1 milimetru.

\*\*\* Distanța dintre puncte este formată din segmente cumulate ce sunt mai mici decât valoarea 1 milimetru.



**DATE DESPRE IMOBILUL NR. 7408**

Oficiul de Cadastru și Publicitate Imobiliară DOLJ  
Biroul de Cadastru și Publicitate Imobiliară Craiova

**A. Partea I. Descrierea imobilului**

TEREN Extravilan

Adresa: Jud. Dolj, DE 313

Nr. Crt	Nr cadastral Nr. topografic	Suprafața* (mp)	Observații / Referințe
A1		23.089	Sector cadastral:18 Teren neimprejmuit;

**B. Partea II. Proprietari și acte**

Inscrieri privitoare la dreptul de proprietate și alte drepturi reale		Referințe
/		
Act Normativ nr. HG 965, din 05/09/2002 emis de GUVERNUL ROMANIEI (ANEXA NR. 57-INVENTARUL BUNURILOR CARE APARTIN DOMENIULUI PUBLIC AL COMUNEI LEU);		
B1	Intabulare, drept de PROPRIETATE, dobandit prin Lege, cota actuala 1/1, cota initiala 1/1 1) COMUNA LEU-DOMENIUL PUBLIC, CIF:4553631	A1

**C. Partea III. SARCINI .**


Inscrieri privind dezmembramintele dreptului de proprietate, drepturi reale de garanție și sarcini	Referințe
NU SUNT	

## Anexa Nr. 1 La Partea I

## Teren

Nr cadastral	Suprafața (mp)*	Observații / Referințe
	23.089	

\* Suprafața este determinată în planul de proiecție Stereo 70.



## Date referitoare la teren

Crt	Categorie folosință	Intra vilan	Suprafața (mp)	Tarla	Parcelă	Nr. topo	Observații / Referințe
1	drum	NU	23.089	-	DE 313	-	

## Lungime Segmente

1) Valorile lungimilor segmentelor sunt obținute din proiecție în plan.

Punct început	X / Y	Punct sfârșit	X / Y	Lungime segment	Punct început	X / Y	Punct sfârșit	X / Y	Lungime segment	Punct început	X / Y	Punct sfârșit	X / Y	Lungime segment
1	422.083,169 298.738,95	2	422.084,584 298.733,473	5.657	2	422.084,584 298.733,473	3	422.100,742 298.728,334	16.956	3	422.100,742 298.728,334	4	422.107,008 298.727,367	6.34
4	422.107,008 298.727,367	5	422.113,539 298.726,361	6.608	5	422.113,539 298.726,361	6	422.120,582 298.725,275	7.126	6	422.120,582 298.725,275	7	422.127,273 298.724,243	6.77
7	422.127,273 298.724,243	8	422.133,545 298.723,276	6.346	8	422.133,545 298.723,276	9	422.140,272 298.722,239	6.806	9	422.140,272 298.722,239	10	422.146,892 298.721,219	6.698
10	422.146,892 298.721,219	11	422.153,782 298.720,156	6.972	11	422.153,782 298.720,156	12	422.165,258 298.718,387	11.612	12	422.165,258 298.718,387	13	422.170,633 298.717,559	5.438
13	422.170,633 298.717,559	14	422.176,958 298.716,584	6.4	14	422.176,958 298.716,584	15	422.183,299 298.715,606	6.416	15	422.183,299 298.715,606	16	422.189,848 298.714,596	6.626
16	422.189,848 298.714,596	17	422.196,097 298.713,633	6.323	17	422.196,097 298.713,633	18	422.202,49 298.712,647	6.469	18	422.202,49 298.712,647	19	422.204,763 298.712,297	2.3

Punct început	X / Y	Punct sfârșit	X / Y	Lungime segment	Punct început	X / Y	Punct sfârșit	X / Y	Lungime segment	Punct început	X / Y	Punct sfârșit	X / Y	Lungime segment
19	422.204,763 298.712,297	20	422.208,581 298.711,503	3.9	20	422.208,581 298.711,503	21	422.214,136 298.710,348	5.674	21	422.214,136 298.710,348	22	422.219,703 298.709,19	5.686
22	422.219,703 298.709,19	23	422.232,255 298.706,58	12.82	23	422.232,255 298.706,58	24	422.237,883 298.705,41	5.748	24	422.237,883 298.705,41	25	422.238,596 298.705,269	0.727
25	422.238,596 298.705,269	26	422.251,306 298.702,756	12.95 6	26	422.251,306 298.702,756	27	422.263,056 298.700,434	11.97 7	27	422.263,056 298.700,434	28	422.267,197 298.699,615	4.221
28	422.267,197 298.699,615	29	422.287,491 298.695,727	20.66 3	29	422.287,491 298.695,727	30	422.302,015 298.693,739	14.65 9	30	422.302,015 298.693,739	31	422.308,365 298.692,667	6.44
31	422.308,365 298.692,667	32	422.314,998 298.691,548	6.727	32	422.314,998 298.691,548	33	422.317,682 298.691,095	2.722	33	422.317,682 298.691,095	34	422.319,811 298.690,736	2.159
34	422.319,811 298.690,736	35	422.327,025 298.689,518	7.316	35	422.327,025 298.689,518	36	422.337,831 298.687,375	11.01 6	36	422.337,831 298.687,375	37	422.343,779 298.686,196	6.064
37	422.343,779 298.686,196	38	422.349,874 298.684,987	6.214	38	422.349,874 298.684,987	39	422.355,773 298.683,817	6.014	39	422.355,773 298.683,817	40	422.363,363 298.682,312	7.738
40	422.363,363 298.682,312	41	422.369,372 298.681,12	6.126	41	422.369,372 298.681,12	42	422.382,093 298.678,598	12.96 9	42	422.382,093 298.678,598	43	422.388,013 298.677,424	6.035
43	422.388,013 298.677,424	44	422.390,801 298.676,871	2.842	44	422.390,801 298.676,871	45	422.396,092 298.675,423	5.486	45	422.396,092 298.675,423	46	422.399,211 298.674,57	3.234
46	422.399,211 298.674,57	47	422.405,2 298.672,931	6.209	47	422.405,2 298.672,931	48	422.409,502 298.671,754	4.46	48	422.409,502 298.671,754	49	422.413,811 298.670,575	4.467
49	422.413,811 298.670,575	50	422.419,331 298.669,065	5.723	50	422.419,331 298.669,065	51	422.427,763 298.665,849	9.024	51	422.427,763 298.665,849	52	422.435,6 298.662,86	8.388
52	422.435,6 298.662,86	53	422.443,825 298.659,723	8.803	53	422.443,825 298.659,723	54	422.451,939 298.656,629	8.684	54	422.451,939 298.656,629	55	422.461,942 298.652,814	10.70 6
55	422.461,942 298.652,814	56	422.467,077 298.650,855	5.496	56	422.467,077 298.650,855	57	422.472,217 298.648,895	5.501	57	422.472,217 298.648,895	58	422.493,711 298.640,698	23.00 4
58	422.493,711 298.640,698	59	422.501,073 298.637,89	7.879	59	422.501,073 298.637,89	60	422.510,287 298.634,387	9.857	60	422.510,287 298.634,387	61	422.516,615 298.631,982	6.77
61	422.516,615 298.631,982	62	422.522,95 298.629,574	6.777	62	422.522,95 298.629,574	63	422.534,69 298.625,111	12.56	63	422.534,69 298.625,111	64	422.541,625 298.622,475	7.419
64	422.541,625 298.622,475	65	422.545,953 298.620,829	4.63	65	422.545,953 298.620,829	66	422.557,176 298.616,563	12.00 6	66	422.557,176 298.616,563	67	422.579,572 298.608,05	23.95 9
67	422.579,572 298.608,05	68	422.590,908 298.603,741	12.12 7	68	422.590,908 298.603,741	69	422.602,235 298.599,435	12.11 8	69	422.602,235 298.599,435	70	422.608,179 298.597,176	6.359
70	422.608,179 298.597,176	71	422.613,588 298.595,12	5.787	71	422.613,588 298.595,12	72	422.624,58 298.590,941	11.76	72	422.624,58 298.590,941	73	422.630,41 298.588,725	6.237
73	422.630,41 298.588,725	74	422.642,016 298.584,314	12.41 6	74	422.642,016 298.584,314	75	422.653,464 298.579,962	12.24 7	75	422.653,464 298.579,962	76	422.658,155 298.578,179	5.018
76	422.658,155 298.578,179	77	422.667,16 298.574,756	9.634	77	422.667,16 298.574,756	78	422.675,08 298.571,745	8.473	78	422.675,08 298.571,745	79	422.676,143 298.571,341	1.137
79	422.676,143 298.571,341	80	422.681,106 298.569,455	5.309	80	422.681,106 298.569,455	81	422.686,168 298.567,604	5.39	81	422.686,168 298.567,604	82	422.691,906 298.565,505	6.11
82	422.691,906 298.565,505	83	422.697,995 298.563,279	6.483	83	422.697,995 298.563,279	84	422.706,21 298.560,061	8.823	84	422.706,21 298.560,061	85	422.709,421 298.558,602	3.527
85	422.709,421 298.558,602	86	422.715,621 298.555,785	6.81	86	422.715,621 298.555,785	87	422.721,1 298.553,295	6.018	87	422.721,1 298.553,295	88	422.729,318 298.549,561	9.027
88	422.729,318 298.549,561	89	422.735,003 298.546,977	6.245	89	422.735,003 298.546,977	90	422.741,217 298.544,373	6.738	90	422.741,217 298.544,373	91	422.746,892 298.541,795	6.233
91	422.746,892 298.541,795	92	422.747,061 298.541,716	0.187	92	422.747,061 298.541,716	93	422.756,866 298.537,151	10.81 6	93	422.756,866 298.537,151	94	422.760,68 298.535,375	4.207
94	422.760,68 298.535,375	95	422.775,611 298.528,424	16.47	95	422.775,611 298.528,424	96	422.784,802 298.524,145	10.13 8	96	422.784,802 298.524,145	97	422.795,847 298.519,002	12.18 4
97	422.795,847 298.519,002	98	422.795,939 298.518,964	0.1	98	422.795,939 298.518,964	99	422.800,518 298.517,054	4.961	99	422.800,518 298.517,054	100	422.806,019 298.514,759	5.961
100	422.806,019 298.514,759	101	422.817,033 298.510,164	11.93 4	101	422.817,033 298.510,164	102	422.823,6 298.507,425	7.115	102	422.823,6 298.507,425	103	422.830,173 298.504,683	7.122
103	422.830,173 298.504,683	104	422.837,89 298.501,463	8.362	104	422.837,89 298.501,463	105	422.843,401 298.500,088	5.68	105	422.843,401 298.500,088	106	422.859,373 298.496,104	16.46 1
106	422.859,373 298.496,104	107	422.876,158 298.491,916	17.3	107	422.876,158 298.491,916	108	422.878,249 298.491,394	2.155	108	422.878,249 298.491,394	109	422.882,18 298.490,519	4.027
109	422.882,18 298.490,519	110	422.888,533 298.489,103	6.509	110	422.888,533 298.489,103	111	422.894,903 298.487,684	6.526	111	422.894,903 298.487,684	112	422.919,595 298.482,182	25.29 8
112	422.919,595 298.482,182	113	422.926,652 298.480,61	7.23	113	422.926,652 298.480,61	114	422.930,993 298.479,643	4.447	114	422.930,993 298.479,643	115	422.934,213 298.478,944	3.295
115	422.934,213 298.478,944	116	422.942,549 298.477,136	8.53	116	422.942,549 298.477,136	117	422.950,229 298.475,47	7.859	117	422.950,229 298.475,47	118	422.954,041 298.474,643	3.901

Punct început	X / Y	Punct sfârșit	X / Y	Lungime segment	Punct început	X / Y	Punct sfârșit	X / Y	Lungime segment	Punct început	X / Y	Punct sfârșit	X / Y	Lungime segment
118	422.954,041 298.474,643	119	422.992,833 298.466,228	39.694	119	422.992,833 298.466,228	120	422.999,988 298.464,676	7.321	120	422.999,988 298.464,676	121	423.014,679 298.461,489	15.033
121	423.014,679 298.461,489	122	423.022,533 298.459,785	8.037	122	423.022,533 298.459,785	123	423.037,01 298.456,644	14.814	123	423.037,01 298.456,644	124	423.043,58 298.455,379	6.691
124	423.043,58 298.455,379	125	423.061,865 298.451,858	18.621	125	423.061,865 298.451,858	126	423.067,468 298.450,779	5.706	126	423.067,468 298.450,779	127	423.077,428 298.448,86	10.143
127	423.077,428 298.448,86	128	423.080,305 298.448,306	2.93	128	423.080,305 298.448,306	129	423.089,743 298.446,49	9.611	129	423.089,743 298.446,49	130	423.099,245 298.444,66	9.677
130	423.099,245 298.444,66	131	423.107,282 298.443,113	8.185	131	423.107,282 298.443,113	132	423.111,108 298.442,377	3.896	132	423.111,108 298.442,377	133	423.125,311 298.439,642	14.464
133	423.125,311 298.439,642	134	423.127,466 298.439,228	2.194	134	423.127,466 298.439,228	135	423.127,412 298.439,137	0.106	135	423.127,412 298.439,137	136	423.134,846 298.437,807	7.552
136	423.134,846 298.437,807	137	423.140,898 298.436,725	6.148	137	423.140,898 298.436,725	138	423.157,148 298.433,818	16.508	138	423.157,148 298.433,818	139	423.168,868 298.431,722	11.906
139	423.168,868 298.431,722	140	423.176,215 298.430,408	7.464	140	423.176,215 298.430,408	141	423.183,695 298.429,07	7.599	141	423.183,695 298.429,07	142	423.190,155 298.427,915	6.562
142	423.190,155 298.427,915	143	423.198,922 298.426,346	8.906	143	423.198,922 298.426,346	144	423.202,265 298.425,748	3.396	144	423.202,265 298.425,748	145	423.217,65 298.422,997	15.629
145	423.217,65 298.422,997	146	423.225,483 298.421,596	7.957	146	423.225,483 298.421,596	147	423.234,583 298.419,968	9.244	147	423.234,583 298.419,968	148	423.235,748 298.419,656	1.206
148	423.235,748 298.419,656	149	423.243,772 298.417,507	8.307	149	423.243,772 298.417,507	150	423.251,947 298.415,317	8.463	150	423.251,947 298.415,317	151	423.254,695 298.413,271	3.426
151	423.254,695 298.413,271	152	423.260,099 298.409,248	6.737	152	423.260,099 298.409,248	153	423.260,128 298.409,226	0.036	153	423.260,128 298.409,226	154	423.260,594 298.407,589	1.702
154	423.260,594 298.407,589	155	423.265,678 298.389,755	18.545	155	423.265,678 298.389,755	156	423.266,82 298.384,589	5.291	156	423.266,82 298.384,589	157	423.269,397 298.372,926	11.944
157	423.269,397 298.372,926	158	423.271,913 298.361,543	11.658	158	423.271,913 298.361,543	159	423.273,772 298.353,136	8.61	159	423.273,772 298.353,136	160	423.274,727 298.348,055	5.17
160	423.274,727 298.348,055	161	423.276,89 298.336,556	11.701	161	423.276,89 298.336,556	162	423.277,36 298.334,055	2.545	162	423.277,36 298.334,055	163	423.286,106 298.296,677	38.388
163	423.286,106 298.296,677	164	423.286,962 298.294,369	2.462	164	423.286,962 298.294,369	165	423.290,644 298.285,011	10.056	165	423.290,644 298.285,011	166	423.293,258 298.277,96	7.52
166	423.293,258 298.277,96	167	423.298,423 298.275,278	5.82	167	423.298,423 298.275,278	168	423.303,29 298.272,751	5.484	168	423.303,29 298.272,751	169	423.304,336 298.272,207	1.179
169	423.304,336 298.272,207	170	423.305,671 298.271,744	1.413	170	423.305,671 298.271,744	171	423.309,505 298.270,41	4.059	171	423.309,505 298.270,41	172	423.325,047 298.265,006	16.455
172	423.325,047 298.265,006	173	423.452,257 298.216,967	135.978	173	423.452,257 298.216,967	174	423.463,804 298.212,661	12.324	174	423.463,804 298.212,661	175	423.518,541 298.192,464	58.344
175	423.518,541 298.192,464	176	423.533,81 298.186,771	16.296	176	423.533,81 298.186,771	177	423.556,809 298.178,195	24.546	177	423.556,809 298.178,195	178	423.560,647 298.176,764	4.096
178	423.560,647 298.176,764	179	423.619,013 298.155,001	62.291	179	423.619,013 298.155,001	180	423.697,154 298.125,645	83.473	180	423.697,154 298.125,645	181	423.763,756 298.100,311	71.258
181	423.763,756 298.100,311	182	423.779,825 298.094,25	17.174	182	423.779,825 298.094,25	183	423.793,635 298.089,041	14.76	183	423.793,635 298.089,041	184	423.845,736 298.069,39	55.684
184	423.845,736 298.069,39	185	423.885,132 298.054,531	42.105	185	423.885,132 298.054,531	186	423.907,378 298.046,141	23.776	186	423.907,378 298.046,141	187	423.999,674 298.010,431	98.963
187	423.999,674 298.010,431	188	424.047,348 297.991,49	51.299	188	424.047,348 297.991,49	189	424.059,723 297.988,517	12.727	189	424.059,723 297.988,517	190	424.069,135 297.993,563	10.679
190	424.069,135 297.993,563	191	424.111,217 298.023,023	51.369	191	424.111,217 298.023,023	192	424.162,943 298.059,234	63.141	192	424.162,943 298.059,234	193	424.195,503 298.081,784	39.606
193	424.195,503 298.081,784	194	424.217,478 298.097,278	26.888	194	424.217,478 298.097,278	195	424.245,484 298.116,712	34.088	195	424.245,484 298.116,712	196	424.278,312 298.139,493	39.958
196	424.278,312 298.139,493	197	424.288,282 298.146,412	12.136	197	424.288,282 298.146,412	198	424.298,591 298.153,565	12.548	198	424.298,591 298.153,565	199	424.299,001 298.153,695	0.43
199	424.299,001 298.153,695	200	424.309,622 298.157,046	11.137	200	424.309,622 298.157,046	201	424.309,767 298.157,091	0.152	201	424.309,767 298.157,091	202	424.314,744 298.156,076	5.079
202	424.314,744 298.156,076	203	424.317,019 298.155,612	2.322	203	424.317,019 298.155,612	204	424.318,945 298.154,57	2.19	204	424.318,945 298.154,57	205	424.333,774 298.146,545	16.861
205	424.333,774 298.146,545	206	424.348,479 298.138,588	16.72	206	424.348,479 298.138,588	207	424.356,19 298.134,415	8.768	207	424.356,19 298.134,415	208	424.378,503 298.122,34	25.371
208	424.378,503 298.122,34	209	424.407,903 298.106,43	33.429	209	424.407,903 298.106,43	210	424.420,973 298.099,357	14.861	210	424.420,973 298.099,357	211	424.440,813 298.088,621	22.559
211	424.440,813 298.088,621	212	424.452,653 298.082,214	13.462	212	424.452,653 298.082,214	213	424.467,466 298.074,197	16.843	213	424.467,466 298.074,197	214	424.516,427 298.047,452	55.79
214	424.516,427 298.047,452	215	424.533,776 298.038,086	19.716	215	424.533,776 298.038,086	216	424.566,735 298.020,25	37.476	216	424.566,735 298.020,25	217	424.579,64 298.013,267	14.673



Punct început	X / Y	Punct sfârșit	X / Y	Lungime segment	Punct început	X / Y	Punct sfârșit	X / Y	Lungime segment	Punct început	X / Y	Punct sfârșit	X / Y	Lungime segment
217	424.579,64 298.013,267	218	424.648,904 297.975,784	78.756	218	424.648,904 297.975,784	219	424.658,668 297.970,5	11.102	219	424.658,668 297.970,5	220	424.668,557 297.965,149	11.244
220	424.668,557 297.965,149	221	424.690,053 297.953,516	24.442	221	424.690,053 297.953,516	222	424.698,219 297.949,095	9.286	222	424.698,219 297.949,095	223	424.708,105 297.943,743	11.242
223	424.708,105 297.943,743	224	424.749,443 297.921,361	47.008	224	424.749,443 297.921,361	225	424.813,505 297.886,676	72.849	225	424.813,505 297.886,676	226	424.830,673 297.877,381	19.523
226	424.830,673 297.877,381	227	424.887,073 297.846,845	64.136	227	424.887,073 297.846,845	228	424.894,63 297.842,852	8.547	228	424.894,63 297.842,852	229	424.931,867 297.823,178	42.115
229	424.931,867 297.823,178	230	424.946,764 297.815,307	16.849	230	424.946,764 297.815,307	231	424.980,908 297.797,266	38.617	231	424.980,908 297.797,266	232	425.023,499 297.774,763	48.17
232	425.023,499 297.774,763	233	425.034,862 297.768,985	12.748	233	425.034,862 297.768,985	234	425.042,901 297.764,877	9.028	234	425.042,901 297.764,877	235	425.076,145 297.747,675	37.431
235	425.076,145 297.747,675	236	425.079,684 297.745,81	4.0	236	425.079,684 297.745,81	237	425.090,167 297.740,318	11.834	237	425.090,167 297.740,318	238	425.109,1 297.730,4	21.373
238	425.109,1 297.730,4	239	425.144,563 297.711,822	40.035	239	425.144,563 297.711,822	240	425.181,647 297.692,395	41.864	240	425.181,647 297.692,395	241	425.211,729 297.676,636	33.96
241	425.211,729 297.676,636	242	425.231,927 297.666,054	22.802	242	425.231,927 297.666,054	243	425.243,137 297.660,182	12.655	243	425.243,137 297.660,182	244	425.251,808 297.655,639	9.789
244	425.251,808 297.655,639	245	425.256,776 297.653,213	5.529	245	425.256,776 297.653,213	246	425.287,109 297.638,399	33.757	246	425.287,109 297.638,399	247	425.331,332 297.616,801	49.215
247	425.331,332 297.616,801	248	425.383,354 297.591,395	57.894	248	425.383,354 297.591,395	249	425.398,05 297.584,218	16.355	249	425.398,05 297.584,218	250	425.441,342 297.563,075	48.179
250	425.441,342 297.563,075	251	425.445,035 297.561,271	4.11	251	425.445,035 297.561,271	252	425.466,195 297.550,243	23.861	252	425.466,195 297.550,243	253	425.492,618 297.536,473	29.796
253	425.492,618 297.536,473	254	425.500,835 297.532,231	9.247	254	425.500,835 297.532,231	255	425.564,706 297.502,749	70.347	255	425.564,706 297.502,749	256	425.621,449 297.475,498	62.947
256	425.621,449 297.475,498	257	425.633,791 297.469,571	13.691	257	425.633,791 297.469,571	258	425.669,416 297.452,462	39.52	258	425.669,416 297.452,462	259	425.686,755 297.444,135	19.235
259	425.686,755 297.444,135	260	425.703,943 297.435,881	19.067	260	425.703,943 297.435,881	261	425.710,796 297.432,59	7.602	261	425.710,796 297.432,59	262	425.722,578 297.426,932	13.07
262	425.722,578 297.426,932	263	425.747,732 297.419,53	26.22	263	425.747,732 297.419,53	264	425.785,596 297.408,389	39.469	264	425.785,596 297.408,389	265	425.823,89 297.397,121	39.917
265	425.823,89 297.397,121	266	425.843,115 297.391,463	20.04	266	425.843,115 297.391,463	267	425.862,424 297.385,782	20.127	267	425.862,424 297.385,782	268	425.891,542 297.377,214	30.352
268	425.891,542 297.377,214	269	425.911,061 297.371,47	20.347	269	425.911,061 297.371,47	270	425.923,06 297.367,939	12.508	270	425.923,06 297.367,939	271	425.936,932 297.363,857	14.46
271	425.936,932 297.363,857	272	425.945,432 297.361,356	8.86	272	425.945,432 297.361,356	273	425.946,232 297.361,121	0.834	273	425.946,232 297.361,121	274	426.000,805 297.344,535	57.038
274	426.000,805 297.344,535	275	426.040,738 297.332,399	41.736	275	426.040,738 297.332,399	276	426.062,961 297.325,644	23.227	276	426.062,961 297.325,644	277	426.072,985 297.322,598	10.477
277	426.072,985 297.322,598	278	426.122,026 297.315,566	49.543	278	426.122,026 297.315,566	279	426.138,792 297.313,162	16.937	279	426.138,792 297.313,162	280	426.164,867 297.309,422	26.342
280	426.164,867 297.309,422	281	426.194,384 297.305,19	29.819	281	426.194,384 297.305,19	282	426.203,85 297.303,833	9.563	282	426.203,85 297.303,833	283	426.209,075 297.303,624	5.229
283	426.209,075 297.303,624	284	426.227,522 297.302,886	18.462	284	426.227,522 297.302,886	285	426.247,405 297.302,091	19.899	285	426.247,405 297.302,091	286	426.260,42 297.302,983	13.046
286	426.260,42 297.302,983	287	426.277,321 297.304,142	16.941	287	426.277,321 297.304,142	288	426.307,97 297.306,244	30.721	288	426.307,97 297.306,244	289	426.326,636 297.307,524	18.71
289	426.326,636 297.307,524	290	426.346,315 297.308,874	19.725	290	426.346,315 297.308,874	291	426.362,31 297.306,804	16.128	291	426.362,31 297.306,804	292	426.389,721 297.303,256	27.64
292	426.389,721 297.303,256	293	426.444,486 297.296,169	55.222	293	426.444,486 297.296,169	294	426.469,789 297.292,894	25.514	294	426.469,789 297.292,894	295	426.514,156 297.287,153	44.737
295	426.514,156 297.287,153	296	426.530,877 297.284,989	16.86	296	426.530,877 297.284,989	297	426.544,217 297.283,262	13.451	297	426.544,217 297.283,262	298	426.550,932 297.282,393	6.771
298	426.550,932 297.282,393	299	426.557,503 297.281,543	6.626	299	426.557,503 297.281,543	300	426.572,74 297.279,571	15.364	300	426.572,74 297.279,571	301	426.573,473 297.279,49	0.737
301	426.573,473 297.279,49	302	426.600,624 297.276,469	27.319	302	426.600,624 297.276,469	303	426.629,09 297.273,303	28.642	303	426.629,09 297.273,303	304	426.643,181 297.271,735	14.178
304	426.643,181 297.271,735	305	426.651,994 297.270,755	8.867	305	426.651,994 297.270,755	306	426.671,832 297.268,548	19.96	306	426.671,832 297.268,548	307	426.699,079 297.265,517	27.415
307	426.699,079 297.265,517	308	426.735,458 297.261,47	36.603	308	426.735,458 297.261,47	309	426.757,019 297.259,072	21.694	309	426.757,019 297.259,072	310	426.763,878 297.258,309	6.901
310	426.763,878 297.258,309	311	426.780,888 297.256,417	17.115	311	426.780,888 297.256,417	312	426.846,201 297.249,151	65.716	312	426.846,201 297.249,151	313	426.897,896 297.243,401	52.014
313	426.897,896 297.243,401	314	426.912,842 297.241,738	15.038	314	426.912,842 297.241,738	315	426.917,25 297.241,248	4.435	315	426.917,25 297.241,248	316	426.956,012 297.246,923	39.175

Punct început	X / Y	Punct sfârșit	X / Y	Lungime segment	Punct început	X / Y	Punct sfârșit	X / Y	Lungime segment	Punct început	X / Y	Punct sfârșit	X / Y	Lungime segment
316	426.956,012 297.246,923	317	426.970,689 297.249,071	14.83 3	317	426.970,689 297.249,071	318	426.991,745 297.255,371	21.97 8	318	426.991,745 297.255,371	319	426.998,496 297.258,712	7.532
319	426.998,496 297.258,712	320	427.070,037 297.294,117	79.82 2	320	427.070,037 297.294,117	321	427.070,899 297.294,415	0.912	321	427.070,899 297.294,415	322	427.119,703 297.311,284	51.63 7
322	427.119,703 297.311,284	323	427.139,98 297.318,293	21.45 4	323	427.139,98 297.318,293	324	427.191,359 297.328,046	52.29 6	324	427.191,359 297.328,046	325	427.318,475 297.350,675	129.1 14
325	427.318,475 297.350,675	326	427.381,091 297.359,888	63.29	326	427.381,091 297.359,888	327	427.383,558 297.360,297	2.501	327	427.383,558 297.360,297	328	427.387,426 297.360,939	3.921
328	427.387,426 297.360,939	329	427.380,509 297.363,845	7.503	329	427.380,509 297.363,845	330	427.317,833 297.354,624	63.35 1	330	427.317,833 297.354,624	331	427.190,635 297.331,98	129.1 98
331	427.190,635 297.331,98	332	427.138,948 297.322,168	52.61	332	427.138,948 297.322,168	333	427.118,396 297.315,064	21.74 5	333	427.118,396 297.315,064	334	427.069,592 297.298,195	51.63 7
334	427.069,592 297.298,195	335	427.068,491 297.297,814	1.165	335	427.068,491 297.297,814	336	426.996,722 297.262,297	80.07 7	336	426.996,722 297.262,297	337	426.990,274 297.259,106	7.194
337	426.990,274 297.259,106	338	426.969,821 297.252,987	21.34 9	338	426.969,821 297.252,987	339	426.955,433 297.250,88	14.54 1	339	426.955,433 297.250,88	340	426.917,181 297.245,28	38.66
340	426.917,181 297.245,28	341	426.913,284 297.245,713	3.921	341	426.913,284 297.245,713	342	426.898,339 297.247,376	15.03 7	342	426.898,339 297.247,376	343	426.846,643 297.253,127	52.01 5
343	426.846,643 297.253,127	344	426.781,33 297.260,392	65.71 6	344	426.781,33 297.260,392	345	426.764,321 297.262,284	17.11 4	345	426.764,321 297.262,284	346	426.757,461 297.263,047	6.902
346	426.757,461 297.263,047	347	426.735,9 297.265,446	21.69 4	347	426.735,9 297.265,446	348	426.699,521 297.269,493	36.60 3	348	426.699,521 297.269,493	349	426.672,275 297.272,524	27.41 4
349	426.672,275 297.272,524	350	426.652,436 297.274,73	19.96 1	350	426.652,436 297.274,73	351	426.643,623 297.275,711	8.867	351	426.643,623 297.275,711	352	426.629,532 297.277,278	14.17 8
352	426.629,532 297.277,278	353	426.601,066 297.280,445	28.64 2	353	426.601,066 297.280,445	354	426.573,915 297.283,465	27.31 8	354	426.573,915 297.283,465	355	426.573,217 297.283,543	0.702
355	426.573,217 297.283,543	356	426.558,016 297.285,51	15.32 8	356	426.558,016 297.285,51	357	426.551,446 297.286,36	6.625	357	426.551,446 297.286,36	358	426.544,73 297.287,229	6.772
358	426.544,73 297.287,229	359	426.531,39 297.288,956	13.45 1	359	426.531,39 297.288,956	360	426.514,669 297.291,12	16.86	360	426.514,669 297.291,12	361	426.470,303 297.296,861	44.73 6
361	426.470,303 297.296,861	362	426.445,0 297.300,136	25.51 4	362	426.445,0 297.300,136	363	426.390,235 297.307,223	55.22 2	363	426.390,235 297.307,223	364	426.362,824 297.310,77	27.64
364	426.362,824 297.310,77	365	426.346,436 297.312,891	16.52 5	365	426.346,436 297.312,891	366	426.326,362 297.311,515	20.12 1	366	426.326,362 297.311,515	367	426.307,696 297.310,235	18.71
367	426.307,696 297.310,235	368	426.277,047 297.308,133	30.72 1	368	426.277,047 297.308,133	369	426.260,146 297.306,974	16.94 1	369	426.260,146 297.306,974	370	426.247,348 297.306,096	12.82 8
370	426.247,348 297.306,096	371	426.227,682 297.306,883	19.68 2	371	426.227,682 297.306,883	372	426.209,235 297.307,621	18.46 2	372	426.209,235 297.307,621	373	426.204,215 297.307,821	5.024
373	426.204,215 297.307,821	374	426.194,951 297.309,15	9.359	374	426.194,951 297.309,15	375	426.165,435 297.313,382	29.81 8	375	426.165,435 297.313,382	376	426.139,36 297.317,121	26.34 2
376	426.139,36 297.317,121	377	426.122,593 297.319,525	16.93 8	377	426.122,593 297.319,525	378	426.073,856 297.326,514	49.23 6	378	426.073,856 297.326,514	379	426.064,124 297.329,471	10.17 1
379	426.064,124 297.329,471	380	426.041,901 297.336,226	23.22 7	380	426.041,901 297.336,226	381	426.001,969 297.348,362	41.73 5	381	426.001,969 297.348,362	382	425.947,378 297.364,953	57.05 6
382	425.947,378 297.364,953	383	425.946,561 297.365,194	0.852	383	425.946,561 297.365,194	384	425.938,061 297.367,695	8.86	384	425.938,061 297.367,695	385	425.924,189 297.371,777	14.46
385	425.924,189 297.371,777	386	425.912,19 297.375,307	12.50 7	386	425.912,19 297.375,307	387	425.892,671 297.381,051	20.34 7	387	425.892,671 297.381,051	388	425.863,553 297.389,619	30.35 2
388	425.863,553 297.389,619	389	425.844,245 297.395,301	20.12 7	389	425.844,245 297.395,301	390	425.825,019 297.400,958	20.04 1	390	425.825,019 297.400,958	391	425.786,725 297.412,226	39.91 7
391	425.786,725 297.412,226	392	425.748,861 297.423,367	39.46 9	392	425.748,861 297.423,367	393	425.724,017 297.430,678	25.89 7	393	425.724,017 297.430,678	394	425.712,527 297.436,196	12.74 6
394	425.712,527 297.436,196	395	425.705,675 297.439,487	7.601	395	425.705,675 297.439,487	396	425.688,487 297.447,741	19.06 7	396	425.688,487 297.447,741	397	425.671,148 297.456,068	19.23 5
397	425.671,148 297.456,068	398	425.635,523 297.473,177	39.52	398	425.635,523 297.473,177	399	425.623,18 297.479,104	13.69 2	399	425.623,18 297.479,104	400	425.566,404 297.506,371	62.98 4
400	425.566,404 297.506,371	401	425.506,297 297.533,855	66.09 3	401	425.506,297 297.533,855	402	425.494,459 297.540,024	13.34 9	402	425.494,459 297.540,024	403	425.468,044 297.553,791	29.78 7
403	425.468,044 297.553,791	404	425.446,837 297.564,842	23.91 4	404	425.446,837 297.564,842	405	425.443,097 297.566,669	4.162	405	425.443,097 297.566,669	406	425.399,805 297.587,812	48.17 9
406	425.399,805 297.587,812	407	425.385,109 297.594,989	16.35 5	407	425.385,109 297.594,989	408	425.333,087 297.620,396	57.89 5	408	425.333,087 297.620,396	409	425.288,865 297.641,993	49.21 4
409	425.288,865 297.641,993	410	425.258,531 297.656,807	33.75 8	410	425.258,531 297.656,807	411	425.253,614 297.659,209	5.472	411	425.253,614 297.659,209	412	425.244,993 297.663,725	9.732
412	425.244,993 297.663,725	413	425.233,783 297.669,598	12.65 5	413	425.233,783 297.669,598	414	425.213,585 297.680,179	22.80 2	414	425.213,585 297.680,179	415	425.183,503 297.695,938	33.96

Punct început	X / Y	Punct sfârșit	X / Y	Lungime segment	Punct început	X / Y	Punct sfârșit	X / Y	Lungime segment	Punct început	X / Y	Punct sfârșit	X / Y	Lungime segment
415	425.183,503 297.695,938	416	425.146,419 297.715,365	41.864	416	425.146,419 297.715,365	417	425.110,957 297.733,943	40.034	417	425.110,957 297.733,943	418	425.092,024 297.743,861	21.373
418	425.092,024 297.743,861	419	425.081,546 297.749,35	11.829	419	425.081,546 297.749,35	420	425.078,006 297.751,216	4.002	420	425.078,006 297.751,216	421	425.044,73 297.768,434	37.467
421	425.044,73 297.768,434	422	425.043,66 297.769,0	1.21	422	425.043,66 297.769,0	423	425.024,454 297.779,147	21.722	423	425.024,454 297.779,147	424	424.981,873 297.801,643	48.158
424	424.981,873 297.801,643	425	424.947,736 297.819,679	38.609	425	424.947,736 297.819,679	426	424.932,838 297.827,55	16.849	426	424.932,838 297.827,55	427	424.895,585 297.847,231	42.132
427	424.895,585 297.847,231	428	424.838,389 297.877,45	64.688	428	424.838,389 297.877,45	429	424.831,349 297.881,267	8.008	429	424.831,349 297.881,267	430	424.814,181 297.890,576	19.529
430	424.814,181 297.890,576	431	424.750,135 297.925,305	72.856	431	424.750,135 297.925,305	432	424.730,363 297.936,027	22.492	432	424.730,363 297.936,027	433	424.708,793 297.947,723	24.537
433	424.708,793 297.947,723	434	424.698,905 297.953,085	11.248	434	424.698,905 297.953,085	435	424.669,237 297.969,172	33.749	435	424.669,237 297.969,172	436	424.659,347 297.974,535	11.251
436	424.659,347 297.974,535	437	424.649,583 297.979,829	11.107	437	424.649,583 297.979,829	438	424.580,342 298.017,375	78.766	438	424.580,342 298.017,375	439	424.567,447 298.024,368	14.669
439	424.567,447 298.024,368	440	424.534,525 298.042,219	37.45	440	424.534,525 298.042,219	441	424.517,212 298.051,608	19.695	441	424.517,212 298.051,608	442	424.468,224 298.078,171	55.726
442	424.468,224 298.078,171	443	424.453,439 298.086,189	16.819	443	424.453,439 298.086,189	444	424.441,622 298.092,596	13.442	444	424.441,622 298.092,596	445	424.421,823 298.103,332	22.522
445	424.421,823 298.103,332	446	424.408,78 298.110,405	14.837	446	424.408,78 298.110,405	447	424.379,434 298.126,317	33.382	447	424.379,434 298.126,317	448	424.357,158 298.138,397	25.341
448	424.357,158 298.138,397	449	424.349,459 298.142,572	8.758	449	424.349,459 298.142,572	450	424.334,774 298.150,534	16.705	450	424.334,774 298.150,534	451	424.319,964 298.158,566	16.848
451	424.319,964 298.158,566	452	424.318,401 298.159,413	1.778	452	424.318,401 298.159,413	453	424.314,442 298.160,22	4.04	453	424.314,442 298.160,22	454	424.309,551 298.161,218	4.992
454	424.309,551 298.161,218	455	424.306,823 298.160,357	2.861	455	424.306,823 298.160,357	456	424.296,809 298.157,198	10.5	456	424.296,809 298.157,198	457	424.295,986 298.156,621	1.005
457	424.295,986 298.156,621	458	424.283,925 298.148,171	14.727	458	424.283,925 298.148,171	459	424.272,035 298.139,839	14.519	459	424.272,035 298.139,839	460	424.239,024 298.116,71	40.307
460	424.239,024 298.116,71	461	424.210,867 298.096,981	34.381	461	424.210,867 298.096,981	462	424.189,978 298.082,345	25.506	462	424.189,978 298.082,345	463	424.156,382 298.059,016	40.902
463	424.156,382 298.059,016	464	424.104,897 298.023,266	62.68	464	424.104,897 298.023,266	465	424.067,035 297.996,976	46.094	465	424.067,035 297.996,976	466	424.059,176 297.992,762	8.917
466	424.059,176 297.992,762	467	424.048,573 297.995,31	10.905	467	424.048,573 297.995,31	468	424.001,151 298.014,149	51.027	468	424.001,151 298.014,149	469	423.973,068 298.025,305	30.218
469	423.973,068 298.025,305	470	423.945,778 298.036,146	29.364	470	423.945,778 298.036,146	471	423.933,39 298.040,818	13.24	471	423.933,39 298.040,818	472	423.909,207 298.049,94	25.846
472	423.909,207 298.049,94	473	423.886,615 298.058,461	24.146	473	423.886,615 298.058,461	474	423.847,218 298.073,32	42.106	474	423.847,218 298.073,32	475	423.795,117 298.092,971	55.684
475	423.795,117 298.092,971	476	423.781,307 298.098,18	14.76	476	423.781,307 298.098,18	477	423.765,239 298.104,24	17.173	477	423.765,239 298.104,24	478	423.698,563 298.129,388	71.261
478	423.698,563 298.129,388	479	423.647,565 298.148,623	54.505	479	423.647,565 298.148,623	480	423.620,415 298.158,747	28.976	480	423.620,415 298.158,747	481	423.562,044 298.180,512	62.297
481	423.562,044 298.180,512	482	423.558,206 298.181,943	4.096	482	423.558,206 298.181,943	483	423.535,208 298.190,519	24.545	483	423.535,208 298.190,519	484	423.519,939 298.196,212	16.296
484	423.519,939 298.196,212	485	423.465,271 298.216,597	58.345	485	423.465,271 298.216,597	486	423.453,724 298.220,902	12.323	486	423.453,724 298.220,902	487	423.435,17 298.227,821	19.802
487	423.435,17 298.227,821	488	423.413,319 298.235,968	23.32	488	423.413,319 298.235,968	489	423.390,535 298.244,464	24.317	489	423.390,535 298.244,464	490	423.324,21 298.269,195	70.786
490	423.324,21 298.269,195	491	423.310,819 298.274,188	14.292	491	423.310,819 298.274,188	492	423.306,984 298.275,522	4.06	492	423.306,984 298.275,522	493	423.305,923 298.275,891	1.123
493	423.305,923 298.275,891	494	423.305,134 298.276,301	0.889	494	423.305,134 298.276,301	495	423.300,266 298.278,828	5.485	495	423.300,266 298.278,828	496	423.296,472 298.280,798	4.275
496	423.296,472 298.280,798	497	423.294,395 298.286,402	5.977	497	423.294,395 298.286,402	498	423.290,9 298.295,829	10.054	498	423.290,9 298.295,829	499	423.290,132 298.297,901	2.21
499	423.290,132 298.297,901	500	423.281,273 298.334,891	38.036	500	423.281,273 298.334,891	501	423.280,821 298.337,296	2.447	501	423.280,821 298.337,296	502	423.278,658 298.348,794	11.7
502	423.278,658 298.348,794	503	423.277,691 298.353,937	5.233	503	423.277,691 298.353,937	504	423.275,819 298.362,406	8.673	504	423.275,819 298.362,406	505	423.273,303 298.373,789	11.658
505	423.273,303 298.373,789	506	423.270,725 298.385,452	11.945	506	423.270,725 298.385,452	507	423.269,558 298.390,736	5.411	507	423.269,558 298.390,736	508	423.264,441 298.408,685	18.664
508	423.264,441 298.408,685	509	423.263,603 298.411,626	3.058	509	423.263,603 298.411,626	510	423.262,488 298.412,456	1.39	510	423.262,488 298.412,456	511	423.257,084 298.416,48	6.738
511	423.257,084 298.416,48	512	423.253,722 298.418,983	4.191	512	423.253,722 298.418,983	513	423.244,807 298.421,37	9.229	513	423.244,807 298.421,37	514	423.236,783 298.423,52	8.307

Punct început	X / Y	Punct sfârșit	X / Y	Lungime segment	Punct început	X / Y	Punct sfârșit	X / Y	Lungime segment	Punct început	X / Y	Punct sfârșit	X / Y	Lungime segment
514	423.236,783 298.423,52	515	423.235,454 298.423,876	1.376	515	423.235,454 298.423,876	516	423.226,187 298.425,533	9.414	516	423.226,187 298.425,533	517	423.218,355 298.426,934	7.956
517	423.218,355 298.426,934	518	423.202,97 298.429,686	15.629	518	423.202,97 298.429,686	519	423.199,627 298.430,284	3.396	519	423.199,627 298.430,284	520	423.190,859 298.431,852	8.907
520	423.190,859 298.431,852	521	423.184,4 298.433,007	6.561	521	423.184,4 298.433,007	522	423.176,919 298.434,345	7.6	522	423.176,919 298.434,345	523	423.169,573 298.435,659	7.463
523	423.169,573 298.435,659	524	423.157,853 298.437,756	11.906	524	423.157,853 298.437,756	525	423.141,602 298.440,662	16.509	525	423.141,602 298.440,662	526	423.135,551 298.441,745	6.147
526	423.135,551 298.441,745	527	423.133,797 298.442,082	1.786	527	423.133,797 298.442,082	528	423.126,067 298.443,57	7.872	528	423.126,067 298.443,57	529	423.111,864 298.446,304	14.464
529	423.111,864 298.446,304	530	423.108,038 298.447,041	3.896	530	423.108,038 298.447,041	531	423.100,001 298.448,588	8.185	531	423.100,001 298.448,588	532	423.090,499 298.450,418	9.677
532	423.090,499 298.450,418	533	423.081,061 298.452,234	9.611	533	423.081,061 298.452,234	534	423.078,184 298.452,788	2.93	534	423.078,184 298.452,788	535	423.068,225 298.454,706	10.142
535	423.068,225 298.454,706	536	423.062,621 298.455,785	5.707	536	423.062,621 298.455,785	537	423.044,336 298.459,307	18.621	537	423.044,336 298.459,307	538	423.037,813 298.460,563	6.643
538	423.037,813 298.460,563	539	423.023,381 298.463,694	14.768	539	423.023,381 298.463,694	540	423.015,527 298.465,398	8.037	540	423.015,527 298.465,398	541	423.000,836 298.468,585	15.033
541	423.000,836 298.468,585	542	422.993,681 298.470,137	7.321	542	422.993,681 298.470,137	543	422.954,889 298.478,552	39.694	543	422.954,889 298.478,552	544	422.951,077 298.479,379	3.901
544	422.951,077 298.479,379	545	422.943,397 298.481,045	7.859	545	422.943,397 298.481,045	546	422.935,061 298.482,853	8.53	546	422.935,061 298.482,853	547	422.931,852 298.483,549	3.284
547	422.931,852 298.483,549	548	422.927,522 298.484,514	4.436	548	422.927,522 298.484,514	549	422.920,465 298.486,086	7.23	549	422.920,465 298.486,086	550	422.895,773 298.491,588	25.298
550	422.895,773 298.491,588	551	422.889,403 298.493,007	6.526	551	422.889,403 298.493,007	552	422.883,05 298.494,423	6.509	552	422.883,05 298.494,423	553	422.879,168 298.495,288	3.977
553	422.879,168 298.495,288	554	422.877,126 298.495,797	2.104	554	422.877,126 298.495,797	555	422.860,341 298.499,985	17.3	555	422.860,341 298.499,985	556	422.844,37 298.503,969	16.46
556	422.844,37 298.503,969	557	422.839,151 298.505,271	5.379	557	422.839,151 298.505,271	558	422.831,713 298.508,374	8.059	558	422.831,713 298.508,374	559	422.825,14 298.511,116	7.122
559	422.825,14 298.511,116	560	422.818,573 298.513,856	7.116	560	422.818,573 298.513,856	561	422.807,559 298.518,451	11.934	561	422.807,559 298.518,451	562	422.802,058 298.520,745	5.96
562	422.802,058 298.520,745	563	422.797,479 298.522,655	4.961	563	422.797,479 298.522,655	564	422.797,462 298.522,663	0.019	564	422.797,462 298.522,663	565	422.786,49 298.527,771	12.103
565	422.786,49 298.527,771	566	422.777,299 298.532,05	10.138	566	422.777,299 298.532,05	567	422.762,369 298.539,001	16.469	567	422.762,369 298.539,001	568	422.758,555 298.540,777	4.207
568	422.758,555 298.540,777	569	422.748,75 298.545,342	10.816	569	422.748,75 298.545,342	570	422.748,563 298.545,429	0.206	570	422.748,563 298.545,429	571	422.742,871 298.548,015	6.252
571	422.742,871 298.548,015	572	422.736,741 298.550,801	6.733	572	422.736,741 298.550,801	573	422.730,998 298.553,411	6.308	573	422.730,998 298.553,411	574	422.722,838 298.557,119	8.963
574	422.722,838 298.557,119	575	422.717,359 298.559,608	6.018	575	422.717,359 298.559,608	576	422.711,159 298.562,426	6.81	576	422.711,159 298.562,426	577	422.707,802 298.563,951	3.687
577	422.707,802 298.563,951	578	422.699,368 298.567,035	8.98	578	422.699,368 298.567,035	579	422.693,28 298.569,262	6.483	579	422.693,28 298.569,262	580	422.687,541 298.571,36	6.11
580	422.687,541 298.571,36	581	422.682,48 298.573,211	5.389	581	422.682,48 298.573,211	582	422.682,001 298.573,393	0.512	582	422.682,001 298.573,393	583	422.676,501 298.575,484	5.884
583	422.676,501 298.575,484	584	422.668,581 298.578,495	8.473	584	422.668,581 298.578,495	585	422.659,576 298.581,918	9.634	585	422.659,576 298.581,918	586	422.654,885 298.583,701	5.018
586	422.654,885 298.583,701	587	422.643,437 298.588,053	12.247	587	422.643,437 298.588,053	588	422.631,832 298.592,464	12.415	588	422.631,832 298.592,464	589	422.626,002 298.594,68	6.237
589	422.626,002 298.594,68	590	422.615,01 298.598,859	11.76	590	422.615,01 298.598,859	591	422.609,6 298.600,915	5.788	591	422.609,6 298.600,915	592	422.603,656 298.603,174	6.359
592	422.603,656 298.603,174	593	422.592,329 298.607,48	12.118	593	422.592,329 298.607,48	594	422.580,993 298.611,789	12.127	594	422.580,993 298.611,789	595	422.558,597 298.620,302	23.959
595	422.558,597 298.620,302	596	422.547,375 298.624,568	12.006	596	422.547,375 298.624,568	597	422.543,046 298.626,214	4.631	597	422.543,046 298.626,214	598	422.536,111 298.628,85	7.419
598	422.536,111 298.628,85	599	422.524,372 298.633,313	12.559	599	422.524,372 298.633,313	600	422.518,036 298.635,721	6.778	600	422.518,036 298.635,721	601	422.511,709 298.638,126	6.769
601	422.511,709 298.638,126	602	422.502,496 298.641,628	9.856	602	422.502,496 298.641,628	603	422.495,136 298.644,435	7.877	603	422.495,136 298.644,435	604	422.473,642 298.652,632	23.004
604	422.473,642 298.652,632	605	422.468,502 298.654,593	5.501	605	422.468,502 298.654,593	606	422.463,367 298.656,551	5.496	606	422.463,367 298.656,551	607	422.453,364 298.660,366	10.706
607	422.453,364 298.660,366	608	422.445,251 298.663,46	8.683	608	422.445,251 298.663,46	609	422.437,026 298.666,597	8.803	609	422.437,026 298.666,597	610	422.429,188 298.669,586	8.389
610	422.429,188 298.669,586	611	422.420,574 298.672,872	9.219	611	422.420,574 298.672,872	612	422.414,866 298.674,433	5.918	612	422.414,866 298.674,433	613	422.410,558 298.675,612	4.466

Punct început	X / Y	Punct sfârșit	X / Y	Lungime segment	Punct început	X / Y	Punct sfârșit	X / Y	Lungime segment	Punct început	X / Y	Punct sfârșit	X / Y	Lungime segment
613	422.410,558 298.675,612	614	422.406,255 298.676,789	4.461	614	422.406,255 298.676,789	615	422.400,267 298.678,428	6.208	615	422.400,267 298.678,428	616	422.397,147 298.679,281	3.235
616	422.397,147 298.679,281	617	422.391,719 298.680,767	5.628	617	422.391,719 298.680,767	618	422.388,791 298.681,347	2.985	618	422.388,791 298.681,347	619	422.382,871 298.682,521	6.035
619	422.382,871 298.682,521	620	422.370,15 298.685,044	12.969	620	422.370,15 298.685,044	621	422.364,141 298.686,236	6.126	621	422.364,141 298.686,236	622	422.356,552 298.687,741	7.737
622	422.356,552 298.687,741	623	422.350,652 298.688,911	6.015	623	422.350,652 298.688,911	624	422.344,557 298.690,119	6.214	624	422.344,557 298.690,119	625	422.338,609 298.691,299	6.064
625	422.338,609 298.691,299	626	422.327,748 298.693,453	11.073	626	422.327,748 298.693,453	627	422.320,477 298.694,68	7.374	627	422.320,477 298.694,68	628	422.318,347 298.695,039	2.16
628	422.318,347 298.695,039	629	422.315,663 298.695,492	2.722	629	422.315,663 298.695,492	630	422.309,031 298.696,612	6.726	630	422.309,031 298.696,612	631	422.302,681 298.697,683	6.44
631	422.302,681 298.697,683	632	422.288,194 298.700,128	14.692	632	422.288,194 298.700,128	633	422.267,918 298.703,55	20.563	633	422.267,918 298.703,55	634	422.263,831 298.704,358	4.166
634	422.263,831 298.704,358	635	422.252,082 298.706,68	11.976	635	422.252,082 298.706,68	636	422.239,372 298.709,193	12.956	636	422.239,372 298.709,193	637	422.238,678 298.709,33	0.707
637	422.238,678 298.709,33	638	422.233,07 298.710,496	5.728	638	422.233,07 298.710,496	639	422.220,518 298.713,106	12.82	639	422.220,518 298.713,106	640	422.214,951 298.714,264	5.686
640	422.214,951 298.714,264	641	422.209,395 298.715,419	5.675	641	422.209,395 298.715,419	642	422.205,475 298.716,234	4.004	642	422.205,475 298.716,234	643	422.203,1 298.716,601	2.403
643	422.203,1 298.716,601	644	422.196,706 298.717,586	6.469	644	422.196,706 298.717,586	645	422.190,458 298.718,549	6.322	645	422.190,458 298.718,549	646	422.183,909 298.719,559	6.626
646	422.183,909 298.719,559	647	422.177,567 298.720,537	6.417	647	422.177,567 298.720,537	648	422.171,242 298.721,512	6.4	648	422.171,242 298.721,512	649	422.165,868 298.722,34	5.437
649	422.165,868 298.722,34	650	422.154,391 298.724,11	11.613	650	422.154,391 298.724,11	651	422.147,502 298.725,172	6.97	651	422.147,502 298.725,172	652	422.140,881 298.726,193	6.699
652	422.140,881 298.726,193	653	422.134,154 298.727,23	6.806	653	422.134,154 298.727,23	654	422.127,882 298.728,197	6.346	654	422.127,882 298.728,197	655	422.121,191 298.729,228	6.77
655	422.121,191 298.729,228	656	422.114,148 298.730,314	7.126	656	422.114,148 298.730,314	657	422.107,618 298.731,321	6.607	657	422.107,618 298.731,321	658	422.101,622 298.732,245	6.067
658	422.101,622 298.732,245	659	422.086,515 298.736,75	15.764	659	422.086,515 298.736,75	1	422.083,169 298.738,95	4.004					

\*\* Lungimile segmentelor sunt determinate în planul de proiecție Stereo 70 și sunt rotunjite la 1 milimetru.

\*\*\* Distanța dintre puncte este formată din segmente cumulate ce sunt mai mici decât valoarea 1 milimetru.



**DATE DESPRE IMOBILUL NR. 7409**

Oficiul de Cadastru și Publicitate Imobiliară DOLJ  
Biroul de Cadastru și Publicitate Imobiliară Craiova

**A. Partea I. Descrierea imobilului**

TEREN Extravilan

Adresa: Jud. Dolj, T59/1, DE

Nr. Crt	Nr cadastral Nr. topografic	Suprafața* (mp)	Observații / Referințe
A1		5.848	Sector cadastral:18 Teren neimprejmuit;

**B. Partea II. Proprietari și acte**

Inscrieri privitoare la dreptul de proprietate și alte drepturi reale		Referințe
/		
Act Normativ nr. HG 965, din 05/09/2002 emis de GUVERNUL ROMANIEI (ANEXA NR. 57-INVENTARUL BUNURILOR CARE APARTIN DOMENIULUI PUBLIC AL COMUNEI LEU);		
B1	Intabulare, drept de PROPRIETATE, dobandit prin Lege, cota actuala 1/1, cota initiala 1/1 1) COMUNA LEU-DOMENIUL PUBLIC, CIF:4553631	A1

**C. Partea III. SARCINI .**

Inscrieri privind dezmembramintele dreptului de proprietate, drepturi reale de garanție și sarcini	Referințe
NU SUNT	

## Anexa Nr. 1 La Partea I

## Teren

Nr cadastral	Suprafața (mp)*	Observații / Referințe
	5.848	

\* Suprafața este determinată în planul de proiecție Stereo 70.

## DETALII LINIARE IMOBIL



## Date referitoare la teren

Crt	Categorie folosință	Intra vilan	Suprafața (mp)	Tarla	Parcelă	Nr. topo	Observații / Referințe
1	drum	NU	5.848	59/1	DE	-	

## Lungime Segmente

1) Valorile lungimilor segmentelor sunt obținute din proiecție în plan.

Punct început	X / Y	Punct sfârșit	X / Y	Lungime segment	Punct început	X / Y	Punct sfârșit	X / Y	Lungime segment	Punct început	X / Y	Punct sfârșit	X / Y	Lungime segment
1	426.231,776 297.021,925	2	426.233,318 296.995,859	26.11 2	2	426.233,318 296.995,859	3	426.234,233 296.995,186	1.136	3	426.234,233 296.995,186	4	426.251,178 296.982,706	21.04 5
4	426.251,178 296.982,706	5	426.259,86 296.976,311	10.78 2	5	426.259,86 296.976,311	6	426.269,353 296.969,319	11.79 1	6	426.269,353 296.969,319	7	426.286,686 296.956,564	21.52
7	426.286,686 296.956,564	8	426.302,16 296.945,161	19.22 2	8	426.302,16 296.945,161	9	426.311,383 296.938,364	11.45 7	9	426.311,383 296.938,364	10	426.314,242 296.936,672	3.322
10	426.314,242 296.936,672	11	426.324,99 296.930,309	12.49 1	11	426.324,99 296.930,309	12	426.349,686 296.916,573	28.25 8	12	426.349,686 296.916,573	13	426.379,793 296.899,828	34.45 1
13	426.379,793 296.899,828	14	426.407,954 296.884,166	32.22 3	14	426.407,954 296.884,166	15	426.421,249 296.876,771	15.21 3	15	426.421,249 296.876,771	16	426.435,858 296.868,646	16.71 7
16	426.435,858 296.868,646	17	426.448,017 296.861,854	13.92 7	17	426.448,017 296.861,854	18	426.461,492 296.854,326	15.43 5	18	426.461,492 296.854,326	19	426.473,623 296.847,549	13.89 6



Punct început	X / Y	Punct sfârșit	X / Y	Lungime segment	Punct început	X / Y	Punct sfârșit	X / Y	Lungime segment	Punct început	X / Y	Punct sfârșit	X / Y	Lungime segment
19	426.473,623 296.847,549	20	426.488,985 296.838,967	17.597	20	426.488,985 296.838,967	21	426.502,66 296.831,327	15.665	21	426.502,66 296.831,327	22	426.505,404 296.829,794	3.143
22	426.505,404 296.829,794	23	426.515,524 296.824,141	11.592	23	426.515,524 296.824,141	24	426.541,047 296.809,882	29.236	24	426.541,047 296.809,882	25	426.555,023 296.802,074	16.01
25	426.555,023 296.802,074	26	426.563,913 296.797,108	10.183	26	426.563,913 296.797,108	27	426.568,896 296.794,324	5.707	27	426.568,896 296.794,324	28	426.603,877 296.774,782	40.07
28	426.603,877 296.774,782	29	426.618,193 296.766,784	16.399	29	426.618,193 296.766,784	30	426.646,562 296.750,936	32.495	30	426.646,562 296.750,936	31	426.661,07 296.742,831	16.619
31	426.661,07 296.742,831	32	426.677,091 296.733,881	18.351	32	426.677,091 296.733,881	33	426.689,548 296.726,921	14.269	33	426.689,548 296.726,921	34	426.697,87 296.722,272	9.532
34	426.697,87 296.722,272	35	426.721,644 296.709,86	26.82	35	426.721,644 296.709,86	36	426.736,529 296.702,089	16.791	36	426.736,529 296.702,089	37	426.764,08 296.687,705	31.08
37	426.764,08 296.687,705	38	426.780,735 296.679,01	18.787	38	426.780,735 296.679,01	39	426.795,189 296.671,464	16.305	39	426.795,189 296.671,464	40	426.822,444 296.657,235	30.746
40	426.822,444 296.657,235	41	426.825,188 296.655,802	3.096	41	426.825,188 296.655,802	42	426.836,318 296.649,466	12.807	42	426.836,318 296.649,466	43	426.850,225 296.641,549	16.003
43	426.850,225 296.641,549	44	426.864,211 296.633,588	16.092	44	426.864,211 296.633,588	45	426.878,275 296.625,582	16.184	45	426.878,275 296.625,582	46	426.890,997 296.618,339	14.64
46	426.890,997 296.618,339	47	426.894,003 296.616,628	3.459	47	426.894,003 296.616,628	48	426.905,097 296.610,57	12.64	48	426.905,097 296.610,57	49	426.917,76 296.603,655	14.427
49	426.917,76 296.603,655	50	426.918,438 296.603,285	0.773	50	426.918,438 296.603,285	51	426.931,909 296.595,132	15.746	51	426.931,909 296.595,132	52	426.947,188 296.585,884	17.86
52	426.947,188 296.585,884	53	426.976,096 296.568,388	33.79	53	426.976,096 296.568,388	54	426.998,824 296.554,632	26.567	54	426.998,824 296.554,632	55	427.005,564 296.550,78	7.763
55	427.005,564 296.550,78	56	427.019,47 296.542,832	16.017	56	427.019,47 296.542,832	57	427.033,423 296.534,857	16.072	57	427.033,423 296.534,857	58	427.047,425 296.526,854	16.128
58	427.047,425 296.526,854	59	427.055,7 296.522,125	9.531	59	427.055,7 296.522,125	60	427.075,748 296.511,241	22.812	60	427.075,748 296.511,241	61	427.089,982 296.503,513	16.196
61	427.089,982 296.503,513	62	427.104,194 296.495,796	16.172	62	427.104,194 296.495,796	63	427.120,691 296.486,84	18.771	63	427.120,691 296.486,84	64	427.123,165 296.485,497	2.815
64	427.123,165 296.485,497	65	427.132,669 296.480,491	10.742	65	427.132,669 296.480,491	66	427.147,066 296.472,906	16.273	66	427.147,066 296.472,906	67	427.161,901 296.465,091	16.768
67	427.161,901 296.465,091	68	427.176,157 296.457,581	16.114	68	427.176,157 296.457,581	69	427.190,402 296.450,077	16.1	69	427.190,402 296.450,077	70	427.192,697 296.448,868	2.594
70	427.192,697 296.448,868	71	427.200,61 296.444,815	8.89	71	427.200,61 296.444,815	72	427.208,348 296.441,032	8.614	72	427.208,348 296.441,032	73	427.222,816 296.434,376	15.925
73	427.222,816 296.434,376	74	427.233,828 296.429,311	12.121	74	427.233,828 296.429,311	75	427.243,054 296.425,067	10.156	75	427.243,054 296.425,067	76	427.247,855 296.422,567	5.412
76	427.247,855 296.422,567	77	427.261,798 296.415,307	15.72	77	427.261,798 296.415,307	78	427.275,907 296.407,962	15.907	78	427.275,907 296.407,962	79	427.286,869 296.402,254	12.359
79	427.286,869 296.402,254	80	427.290,291 296.400,938	3.666	80	427.290,291 296.400,938	81	427.350,313 296.379,823	63.628	81	427.350,313 296.379,823	82	427.352,27 296.383,66	4.307
82	427.352,27 296.383,66	83	427.324,307 296.393,365	29.599	83	427.324,307 296.393,365	84	427.295,055 296.403,518	30.964	84	427.295,055 296.403,518	85	427.291,672 296.404,692	3.581
85	427.291,672 296.404,692	86	427.288,516 296.405,906	3.381	86	427.288,516 296.405,906	87	427.274,283 296.413,317	16.046	87	427.274,283 296.413,317	88	427.249,63 296.426,153	27.794
88	427.249,63 296.426,153	89	427.237,145 296.432,024	13.797	89	427.237,145 296.432,024	90	427.223,82 296.438,291	14.725	90	427.223,82 296.438,291	91	427.221,27 296.439,49	2.818
91	427.221,27 296.439,49	92	427.212,544 296.443,504	9.605	92	427.212,544 296.443,504	93	427.206,385 296.446,337	6.779	93	427.206,385 296.446,337	94	427.202,951 296.448,1	3.861
94	427.202,951 296.448,1	95	427.194,541 296.452,418	9.453	95	427.194,541 296.452,418	96	427.182,123 296.458,959	14.036	96	427.182,123 296.458,959	97	427.137,181 296.482,635	50.797
97	427.137,181 296.482,635	98	427.125,052 296.489,024	13.709	98	427.125,052 296.489,024	99	427.124,566 296.489,288	0.552	99	427.124,566 296.489,288	100	427.098,618 296.503,376	29.526
100	427.098,618 296.503,376	101	427.078,7 296.514,189	22.664	101	427.078,7 296.514,189	102	427.057,647 296.525,619	23.955	102	427.057,647 296.525,619	103	427.055,555 296.526,815	2.41
103	427.055,555 296.526,815	104	427.019,172 296.547,61	41.906	104	427.019,172 296.547,61	105	427.002,816 296.556,957	18.838	105	427.002,816 296.556,957	106	427.000,853 296.558,08	2.262
106	427.000,853 296.558,08	107	426.978,756 296.571,454	25.829	107	426.978,756 296.571,454	108	426.957,557 296.584,284	24.779	108	426.957,557 296.584,284	109	426.937,11 296.596,659	23.9
109	426.937,11 296.596,659	110	426.920,433 296.606,753	19.494	110	426.920,433 296.606,753	111	426.895,951 296.620,122	27.894	111	426.895,951 296.620,122	112	426.891,847 296.622,462	4.724
112	426.891,847 296.622,462	113	426.885,519 296.626,07	7.285	113	426.885,519 296.626,07	114	426.880,254 296.629,058	6.054	114	426.880,254 296.629,058	115	426.863,467 296.638,614	19.316
115	426.863,467 296.638,614	116	426.847,119 296.647,92	18.812	116	426.847,119 296.647,92	117	426.827,104 296.659,314	23.031	117	426.827,104 296.659,314	118	426.814,941 296.665,664	13.72

Punct început	X / Y	Punct sfârșit	X / Y	Lungime segment	Punct început	X / Y	Punct sfârșit	X / Y	Lungime segment	Punct început	X / Y	Punct sfârșit	X / Y	Lungime segment
118	426.814,941 296.665,664	119	426.783,529 296.682,064	35.436	119	426.783,529 296.682,064	120	426.744,204 296.702,595	44.362	120	426.744,204 296.702,595	121	426.699,771 296.725,792	50.124
121	426.699,771 296.725,792	122	426.680,83 296.736,374	21.697	122	426.680,83 296.736,374	123	426.599,87 296.781,602	92.737	123	426.599,87 296.781,602	124	426.541,189 296.814,384	67.216
124	426.541,189 296.814,384	125	426.509,125 296.832,297	36.728	125	426.509,125 296.832,297	126	426.442,297 296.869,631	76.55	126	426.442,297 296.869,631	127	426.437,806 296.872,14	5.145
127	426.437,806 296.872,14	128	426.370,28 296.909,697	77.268	128	426.370,28 296.909,697	129	426.326,979 296.933,78	49.547	129	426.326,979 296.933,78	130	426.313,594 296.941,704	15.555
130	426.313,594 296.941,704	131	426.237,201 296.997,968	94.877	131	426.237,201 296.997,968	132	426.235,809 297.021,481	23.555	132	426.235,809 297.021,481	133	426.235,579 297.025,364	3.889
133	426.235,579 297.025,364	134	426.076,2 297.051,79	161.555	134	426.076,2 297.051,79	135	426.074,467 297.048,182	4.002	135	426.074,467 297.048,182	136	426.082,807 297.046,79	8.456
136	426.082,807 297.046,79	137	426.093,488 297.045,008	10.828	137	426.093,488 297.045,008	138	426.102,837 297.043,447	9.479	138	426.102,837 297.043,447	139	426.113,659 297.041,641	10.971
139	426.113,659 297.041,641	140	426.117,962 297.040,923	4.363	140	426.117,962 297.040,923	141	426.135,94 297.037,922	18.227	141	426.135,94 297.037,922	142	426.139,868 297.037,266	3.982
142	426.139,868 297.037,266	143	426.161,413 297.033,67	21.843	143	426.161,413 297.033,67	144	426.181,445 297.030,326	20.309	144	426.181,445 297.030,326	145	426.201,472 297.026,984	20.304
145	426.201,472 297.026,984	146	426.223,196 297.023,357	22.025	146	426.223,196 297.023,357	1	426.231,776 297.021,925	8.698					

\*\* Lungimile segmentelor sunt determinate în planul de proiecție Stereo 70 și sunt rotunjite la 1 milimetru.

\*\*\* Distanța dintre puncte este formată din segmente cumulate ce sunt mai mici decât valoarea 1 milimetru.