DATE DESPRE IMOBILUL NR. 6115

Oficiul de Cadastru şi Publicitate Imobiliară DOLJ
Biroul de Cadastru şi Publicitate Imobiliară Craiova

A. Partea I. Descrierea imobilului

TEREN Extravilan

Adresa: Jud. Dolj

Nr. Crt	Nr cadastral Nr. topografic	Suprafaţa* (mp)	Observaţii / Referinţe
A1		403	Sector cadastral:17 Teren neimprejmuit;

B. Partea II. Proprietari şi acte

Inscrieri privitoare la dreptul de proprietate şi alte drepturi reale		Referinţe
/		
Act Normativ nr. LEGE 7, din 13/03/1996 emis de PARLAMENT;		
B1	Inscrierea provizorie, drept de PROPRIETATE, dobandit prin Lege, cota actuala 1/1, cota initiala 1/1	A1
	1) **NEIDENTIFICAT NEIDENTIFICAT**	

C. Partea III. SARCINI .

Inscrieri privind dezmembramintele dreptului de proprietate, drepturi reale de garanţie şi sarcini	Referinţe
NU SUNT	

Anexa Nr. 1 La Partea I

Teren

Nr cadastral	Suprafaţa (mp)*	Observaţii / Referinţe
	403	

* Suprafaţa este determinată in planul de proiecţie Stereo 70.

DETALII LINIARE IMOBIL

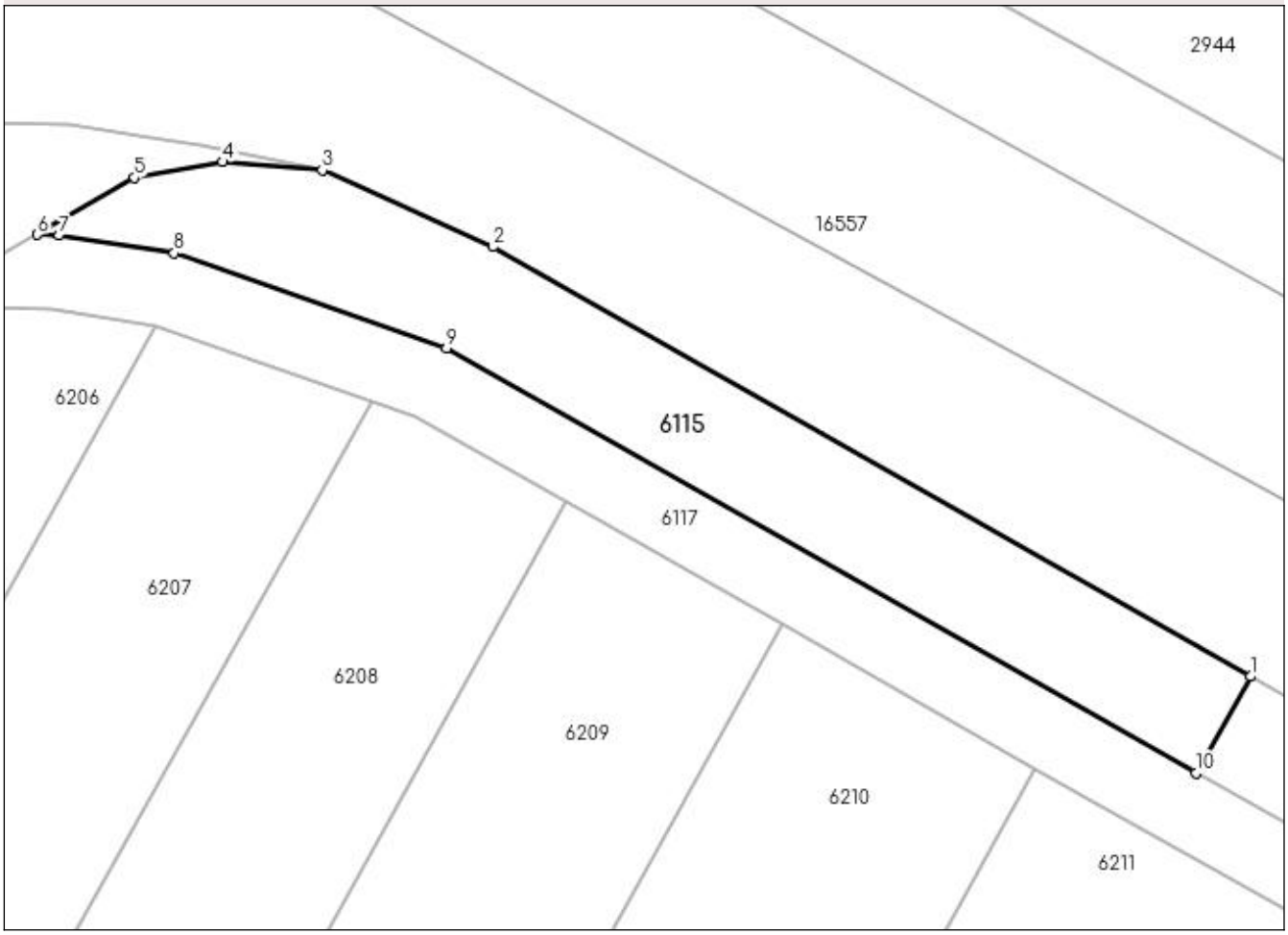

Date referitoare la teren

Crt	Categorie folosinţă	Intra vilan	Suprafaţa (mp)	Tarla	Parcelă	Nr. topo	Observaţii / Referinţe
1	neproductiv	NU	403	-	-	-	

Lungime Segmente
1) Valorile lungimilor segmentelor sunt obţinute din proiecţie în plan.

Punct început	X / Y	Punct sfârşit	X / Y	Lungime segment (** (m)
1	423.910,587 300.096,126	2	423.869,626 300.119,331	47.077
2	423.869,626 300.119,331	3	423.860,419 300.123,465	10.093
3	423.860,419 300.123,465	4	423.855,026 300.123,912	5.411
4	423.855,026 300.123,912	5	423.850,272 300.123,063	4.829
5	423.850,272 300.123,063	6	423.845,026 300.119,984	6.083

Punct început	X / Y	Punct sfârşit	X / Y	Lungime segment (** (m)
6	423.845,026 300.119,984	7	423.846,194 300.119,945	1.168
7	423.846,194 300.119,945	8	423.852,413 300.118,98	6.293
8	423.852,413 300.118,98	9	423.867,139 300.113,844	15.596
9	423.867,139 300.113,844	10	423.907,629 300.090,905	46.536
10	423.907,629 300.090,905	1	423.910,587 300.096,126	6.0

** Lungimile segmentelor sunt determinate în planul de proiecţie Stereo 70 şi sunt rotunjite la 1 milimetru.
*** Distanţa dintre puncte este formată din segmente cumulate ce sunt mai mici decât valoarea 1 milimetru.

DATE DESPRE IMOBILUL NR. 6116

Oficiul de Cadastru şi Publicitate Imobiliară DOLJ
Biroul de Cadastru şi Publicitate Imobiliară Craiova

A. Partea I. Descrierea imobilului

TEREN Extravilan

Adresa: Jud. Dolj, HC 304

Nr. Crt	Nr cadastral Nr. topografic	Suprafaţa* (mp)	Observaţii / Referinţe
A1		2.246	Sector cadastral:17 Teren neimprejmuit;

B. Partea II. Proprietari şi acte

Inscrieri privitoare la dreptul de proprietate şi alte drepturi reale		Referinţe
/		
Act Normativ nr. LEGE 7, din 13/03/1996 emis de PARLAMENT;		
B1	Inscrierea provizorie, drept de PROPRIETATE, dobandit prin Lege, cota actuala 1/1, cota initiala 1/1	A1
	1) **NEIDENTIFICAT NEIDENTIFICAT**	

C. Partea III. SARCINI .

Inscrieri privind dezmembramintele dreptului de proprietate, drepturi reale de garanţie şi sarcini	Referinţe
NU SUNT	

Anexa Nr. 1 La Partea I

Teren

Nr cadastral	Suprafaţa (mp)*	Observaţii / Referinţe
	2.246	

* Suprafaţa este determinată in planul de proiecţie Stereo 70.

DETALII LINIARE IMOBIL

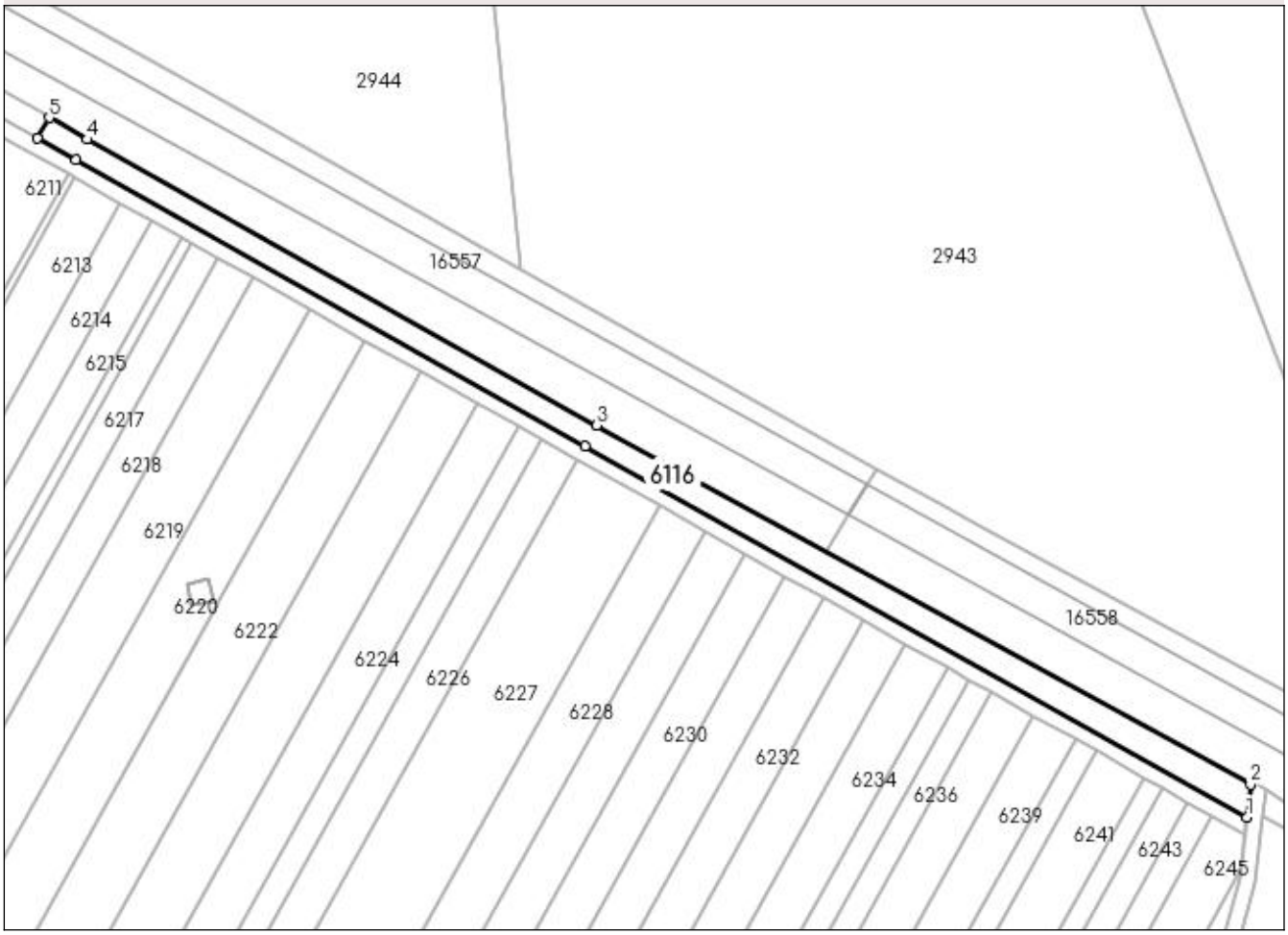

Date referitoare la teren

Crt	Categorie folosinţă	Intra vilan	Suprafaţa (mp)	Tarla	Parcelă	Nr. topo	Observaţii / Referinţe
1	curti constructii	NU	2.246	-	HC 304	-	

Lungime Segmente
1) Valorile lungimilor segmentelor sunt obţinute din proiecţie în plan.

Punct început	X / Y	Punct sfârşit	X / Y	Lungime segment (** (m)
1	424.213,35 299.919,484	2	424.214,241 299.927,687	8.252
2	424.214,241 299.927,687	3	424.049,02 300.018,473	188.521
3	424.049,02 300.018,473	4	423.920,251 300.090,651	147.618
4	423.920,251 300.090,651	5	423.910,587 300.096,126	11.107
5	423.910,587 300.096,126	6	423.907,629 300.090,905	6.0

Punct început	X / Y	Punct sfârşit	X / Y	Lungime segment (** (m)
6	423.907,629 300.090,905	7	423.917,305 300.085,424	11.121
7	423.917,305 300.085,424	8	424.046,086 300.013,239	147.632
8	424.046,086 300.013,239	1	424.213,35 299.919,484	191.748

** Lungimile segmentelor sunt determinate în planul de proiecţie Stereo 70 şi sunt rotunjite la 1 milimetru.
*** Distanţa dintre puncte este formată din segmente cumulate ce sunt mai mici decât valoarea 1 milimetru.

DATE DESPRE IMOBILUL NR. 6117

Oficiul de Cadastru şi Publicitate Imobiliară DOLJ
Biroul de Cadastru şi Publicitate Imobiliară Craiova

A. Partea I. Descrierea imobilului

TEREN Extravilan

Adresa: Jud. Dolj, De 274

Nr. Crt	Nr cadastral Nr. topografic	Suprafaţa* (mp)	Observaţii / Referinţe
A1		1.695	Sector cadastral:17 Teren neimprejmuit;

B. Partea II. Proprietari şi acte

Inscrieri privitoare la dreptul de proprietate şi alte drepturi reale		Referinţe
/		
Act Normativ nr. HG 965, din 05/09/2002 emis de GUVERNUL ROMANIEI (ANEXA NR. 75 - INVENTARUL BUNURILOR CARE APARTIN DOMENIULUI PUBLIC AL COMUNEI LEU);		
B1	Intabulare, drept de PROPRIETATE, dobandit prin Lege, cota actuala 1/1, cota initiala 1/1	A1
	1) **UAT LEU**, CIF:4553631	

C. Partea III. SARCINI .

Inscrieri privind dezmembramintele dreptului de proprietate, drepturi reale de garanţie şi sarcini	Referinţe
NU SUNT	

Anexa Nr. 1 La Partea I

Teren

Nr cadastral	Suprafaţa (mp)*	Observaţii / Referinţe
	1.695	

* Suprafaţa este determinată in planul de proiecţie Stereo 70.

DETALII LINIARE IMOBIL

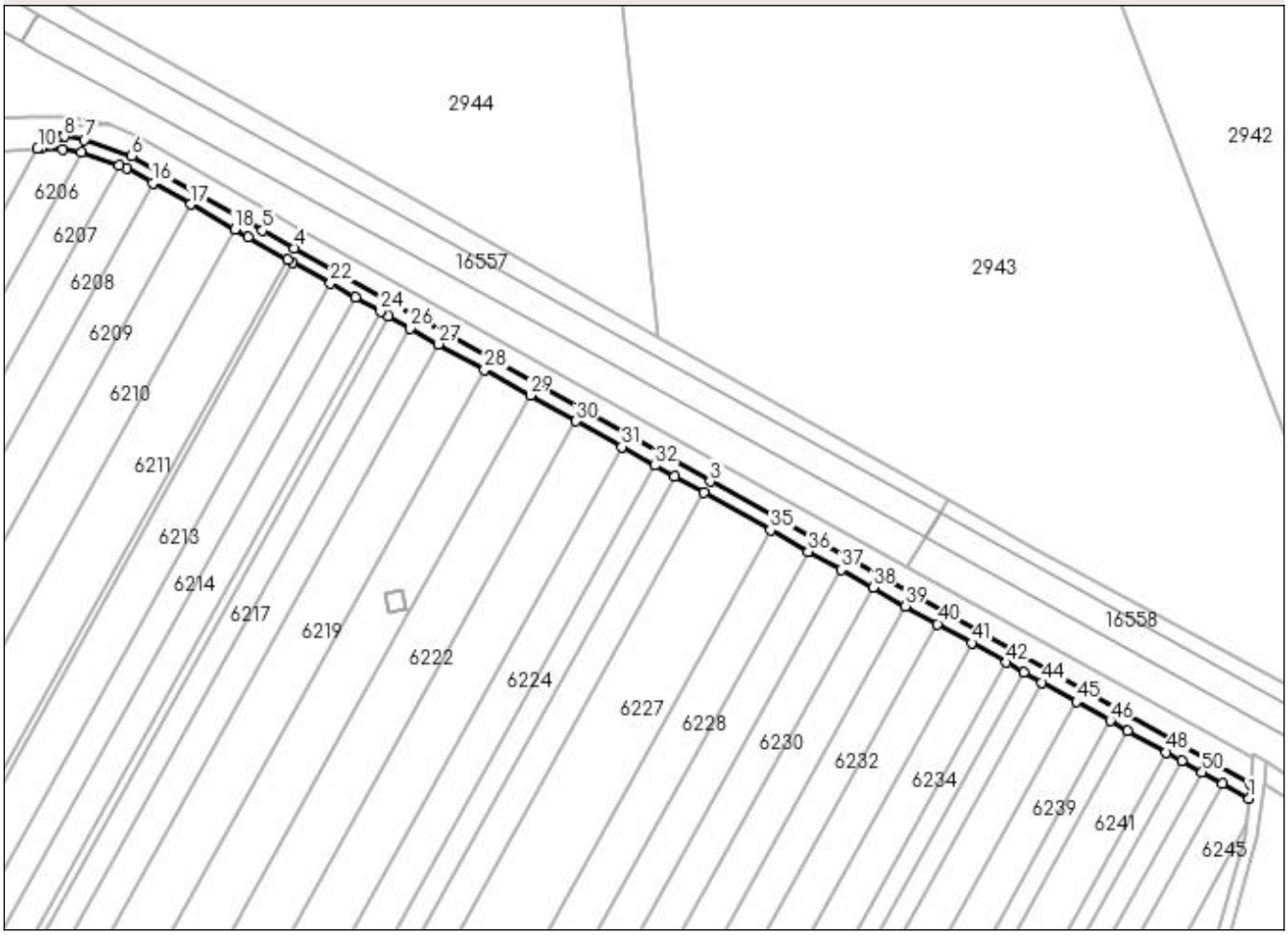

Date referitoare la teren

Crt	Categorie folosință	Intra vilan	Suprafaţa (mp)	Tarla	Parcelă	Nr. topo	Observaţii / Referinţe
1	drum	NU	1.695	-	De 274	-	

Lungime Segmente

1) Valorile lungimilor segmentelor sunt obţinute din proiecţie în plan.

Punct început	X / Y	Punct sfârşit	X / Y	Lungime segment
1	424.212,881 299.915,161	2	424.213,35 299.919,484	4.348
4	423.917,305 300.085,424	5	423.907,629 300.090,905	11.121
7	423.852,413 300.118,98	8	423.846,194 300.119,945	6.293
10	423.837,948 300.116,11	11	423.839,088 300.116,179	1.142
13	423.851,44 300.115,083	14	423.863,098 300.111,017	12.347
16	423.873,627 300.105,555	17	423.885,276 300.098,933	13.4

Punct început	X / Y	Punct sfârşit	X / Y	Lungime segment
2	424.213,35 299.919,484	3	424.046,086 300.013,239	191.748
5	423.907,629 300.090,905	6	423.867,139 300.113,844	46.536
8	423.846,194 300.119,945	9	423.845,026 300.119,984	1.169
11	423.839,088 300.116,179	12	423.845,82 300.115,955	6.736
14	423.863,098 300.111,017	15	423.865,481 300.110,186	2.524
17	423.885,276 300.098,933	18	423.898,944 300.091,163	15.722

Punct început	X / Y	Punct sfârşit	X / Y	Lungime segment
3	424.046,086 300.013,239	4	423.917,305 300.085,424	147.632
6	423.867,139 300.113,844	7	423.852,413 300.118,98	15.596
9	423.845,026 300.119,984	10	423.837,948 300.116,11	8.069
12	423.845,82 300.115,955	13	423.851,44 300.115,083	5.687
15	423.865,481 300.110,186	16	423.873,627 300.105,555	9.37
18	423.898,944 300.091,163	19	423.903,069 300.088,818	4.745

Punct început	X / Y	Punct sfârşit	X / Y	Lungime segment
19	423.903,069 300.088,818	20	423.915,342 300.081,939	14.069
22	423.928,603 300.074,506	23	423.936,356 300.070,16	8.888
25	423.946,479 300.064,486	26	423.953,321 300.060,651	7.843
28	423.976,234 300.047,807	29	423.990,457 300.039,835	16.305
31	424.018,751 300.023,976	32	424.029,081 300.018,185	11.842
34	424.044,131 300.009,75	35	424.064,8 299.998,164	23.695
37	424.086,599 299.985,945	38	424.096,49 299.980,401	11.339
40	424.116,5 299.969,185	41	424.127,069 299.963,261	12.116
43	424.143,153 299.954,245	44	424.148,778 299.951,092	6.448
46	424.169,976 299.939,211	47	424.175,381 299.936,181	6.196
49	424.192,051 299.926,837	50	424.198,36 299.923,3	7.233

Punct început	X / Y	Punct sfârşit	X / Y	Lungime segment
20	423.915,342 300.081,939	21	423.916,915 300.081,057	1.803
23	423.936,356 300.070,16	24	423.944,109 300.065,814	8.888
26	423.953,321 300.060,651	27	423.962,083 300.055,74	10.044
29	423.990,457 300.039,835	30	424.004,605 300.031,905	16.219
32	424.029,081 300.018,185	33	424.035,146 300.014,786	6.953
35	424.064,8 299.998,164	36	424.076,485 299.991,614	13.396
38	424.096,49 299.980,401	39	424.106,606 299.974,731	11.597
41	424.127,069 299.963,261	42	424.137,753 299.957,272	12.248
44	424.148,778 299.951,092	45	424.159,394 299.945,142	12.17
47	424.175,381 299.936,181	48	424.187,319 299.929,489	13.686
50	424.198,36 299.923,3	51	424.204,671 299.919,763	7.235

Punct început	X / Y	Punct sfârşit	X / Y	Lungime segment
21	423.916,915 300.081,057	22	423.928,603 300.074,506	13.399
24	423.944,109 300.065,814	25	423.946,479 300.064,486	2.717
27	423.962,083 300.055,74	28	423.976,234 300.047,807	16.223
30	424.004,605 300.031,905	31	424.018,751 300.023,976	16.217
33	424.035,146 300.014,786	34	424.044,131 300.009,75	10.3
36	424.076,485 299.991,614	37	424.086,599 299.985,945	11.594
39	424.106,606 299.974,731	40	424.116,5 299.969,185	11.342
42	424.137,753 299.957,272	43	424.143,153 299.954,245	6.191
45	424.159,394 299.945,142	46	424.169,976 299.939,211	12.131
48	424.187,319 299.929,489	49	424.192,051 299.926,837	5.424
51	424.204,671 299.919,763	1	424.212,881 299.915,161	9.412

**** Lungimile segmentelor sunt determinate în planul de proiecţie Stereo 70 şi sunt rotunjite la 1 milimetru.**
***** Distanţa dintre puncte este formată din segmente cumulate ce sunt mai mici decât valoarea 1 milimetru.**

DATE DESPRE IMOBILUL NR. 6118

Oficiul de Cadastru şi Publicitate Imobiliară DOLJ
Biroul de Cadastru şi Publicitate Imobiliară Craiova

A. Partea I. Descrierea imobilului

TEREN Intravilan

Adresa: Loc. Leu, Jud. Dolj, T45

Nr. Crt	Nr cadastral Nr. topografic	Suprafaţa* (mp)	Observaţii / Referinţe
A1		225	Sector cadastral:17 Teren neimprejmuit;

B. Partea II. Proprietari şi acte

Inscrieri privitoare la dreptul de proprietate şi alte drepturi reale		Referinţe
/		
Act Normativ nr. LEGE 7, din 13/03/1996 emis de PARLAMENT;		
B1	Inscrierea provizorie, drept de PROPRIETATE, dobandit prin Lege, cota actuala 1/1, cota initiala 1/1	A1
	1) **NEIDENTIFICAT NEIDENTIFICAT**	

C. Partea III. SARCINI .

Inscrieri privind dezmembramintele dreptului de proprietate, drepturi reale de garanţie şi sarcini	Referinţe
NU SUNT	

Anexa Nr. 1 La Partea I

Teren

Nr cadastral	Suprafaţa (mp)*	Observaţii / Referinţe
	225	

* Suprafaţa este determinată in planul de proiecţie Stereo 70.

DETALII LINIARE IMOBIL

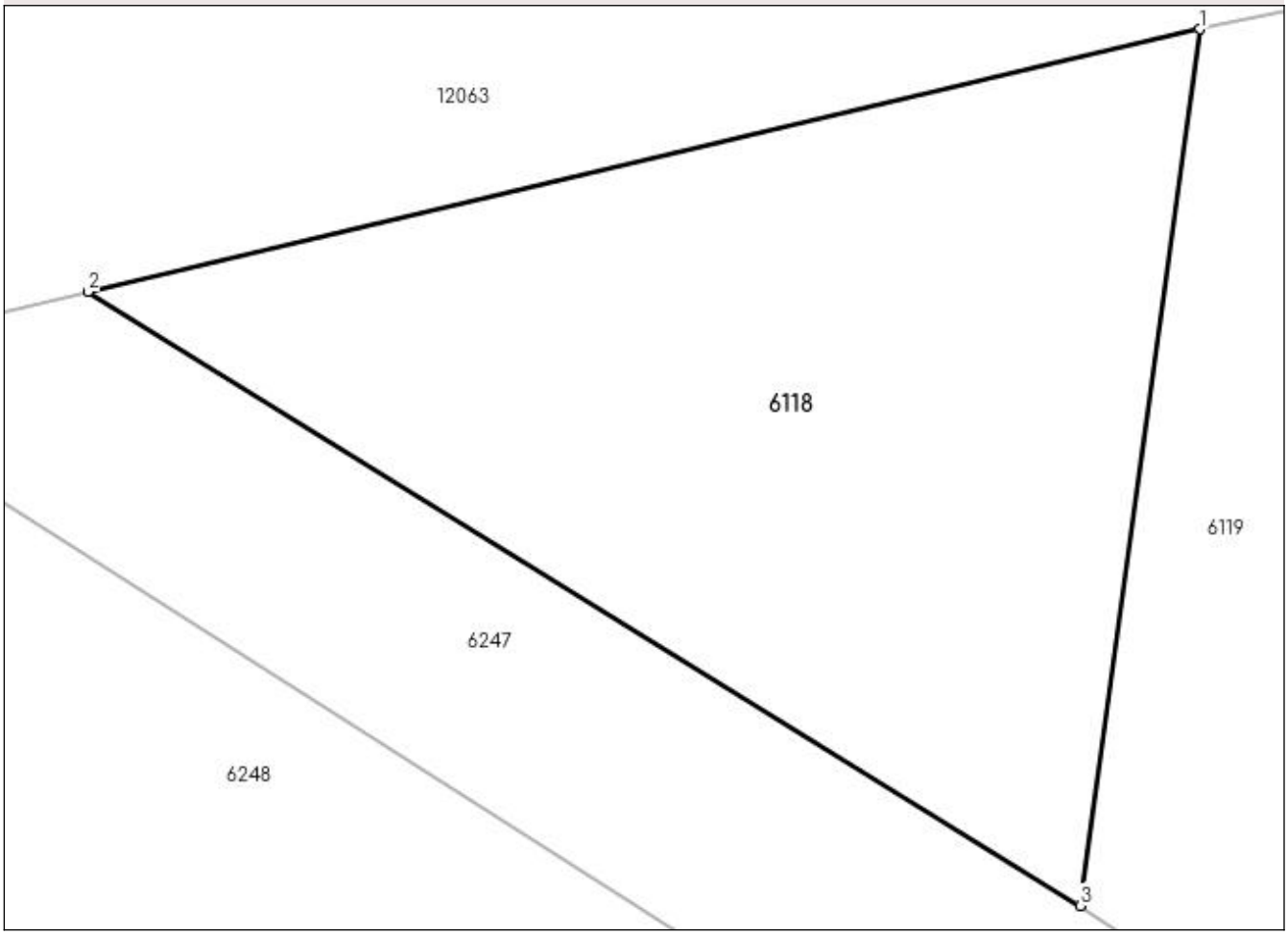

Date referitoare la teren

Crt	Categorie folosinţă	Intra vilan	Suprafaţa (mp)	Tarla	Parcelă	Nr. topo	Observaţii / Referinţe
1	neproductiv	DA	225	45	-	-	

Lungime Segmente
1) Valorile lungimilor segmentelor sunt obţinute din proiecţie în plan.

Punct început	X / Y	Punct sfârşit	X / Y	Lungime segment (** (m)
1	422.498,634 300.449,489	2	422.474,365 300.443,765	24.935
2	422.474,365 300.443,765	3	422.496,017 300.430,364	25.464
3	422.496,017 300.430,364	1	422.498,634 300.449,489	19.303

**** Lungimile segmentelor sunt determinate în planul de proiecţie Stereo 70 şi sunt rotunjite la 1 milimetru.**
***** Distanţa dintre puncte este formată din segmente cumulate ce sunt mai mici decât valoarea 1 milimetru.**

DATE DESPRE IMOBILUL NR. 6119

Oficiul de Cadastru şi Publicitate Imobiliară DOLJ
Biroul de Cadastru şi Publicitate Imobiliară Craiova

A. Partea I. Descrierea imobilului

TEREN Intravilan

Adresa: Loc. Leu, Jud. Dolj, T45, P2

Nr. Crt	Nr cadastral Nr. topografic	Suprafaţa* (mp)	Observaţii / Referinţe
A1		Din acte: 4.913 Masurata: 4.889	Sector cadastral:17 Teren neimprejmuit;

Construcţii

Crt	Nr cadastral Nr. topografic	Adresa	Observaţii / Referinţe
A1.1		Loc. Leu, Jud. Dolj	Nr. niveluri:1; S. construita la sol:201 mp; CONSTRUCTIE ANEXA
A1.2		Loc. Leu, Jud. Dolj	Nr. niveluri:1; S. construita la sol:34 mp; CONSTRUCTIE ANEXA
A1.3		Loc. Leu, Jud. Dolj	Nr. niveluri:1; S. construita la sol:96 mp; CONSTRUCTIE ANEXA
A1.4		Loc. Leu, Jud. Dolj	Nr. niveluri:1; S. construita la sol:98 mp; CONSTRUCTIE ANEXA

B. Partea II. Proprietari şi acte

Inscrieri privitoare la dreptul de proprietate şi alte drepturi reale		Referinţe
/		
Act Administrativ nr. TDP 2095, din 14/10/2002 emis de COMISIA JUDETEANA DOLJ;		
B1	Intabulare, drept de PROPRIETATE, dobandit prin Reconstituire, cota actuala 1/1, cota initiala 1/1	A1
	1) **SAFTA STANCA**, LIPSĂ CNP	
Act Normativ nr. LEGEA 7, din 13/03/1996 emis de GUVERNUL ROMANIEI;		
B2	Intabulare, drept de PROPRIETATE, dobandit prin Lege, cota actuala 1/1, cota initiala 1/1	A1.1, A1.2, A1.3, A1.4
	1) **SAFTA STANCA**, LIPSĂ CNP	

C. Partea III. SARCINI .

Inscrieri privind dezmembramintele dreptului de proprietate, drepturi reale de garanţie şi sarcini	Referinţe
NU SUNT	

Anexa Nr. 1 La Partea I

Teren

Nr cadastral	Suprafaţa (mp)*	Observaţii / Referinţe
	Din acte: 4.913 Masurata: 4.889	

* Suprafaţa este determinată in planul de proiecţie Stereo 70.

DETALII LINIARE IMOBIL

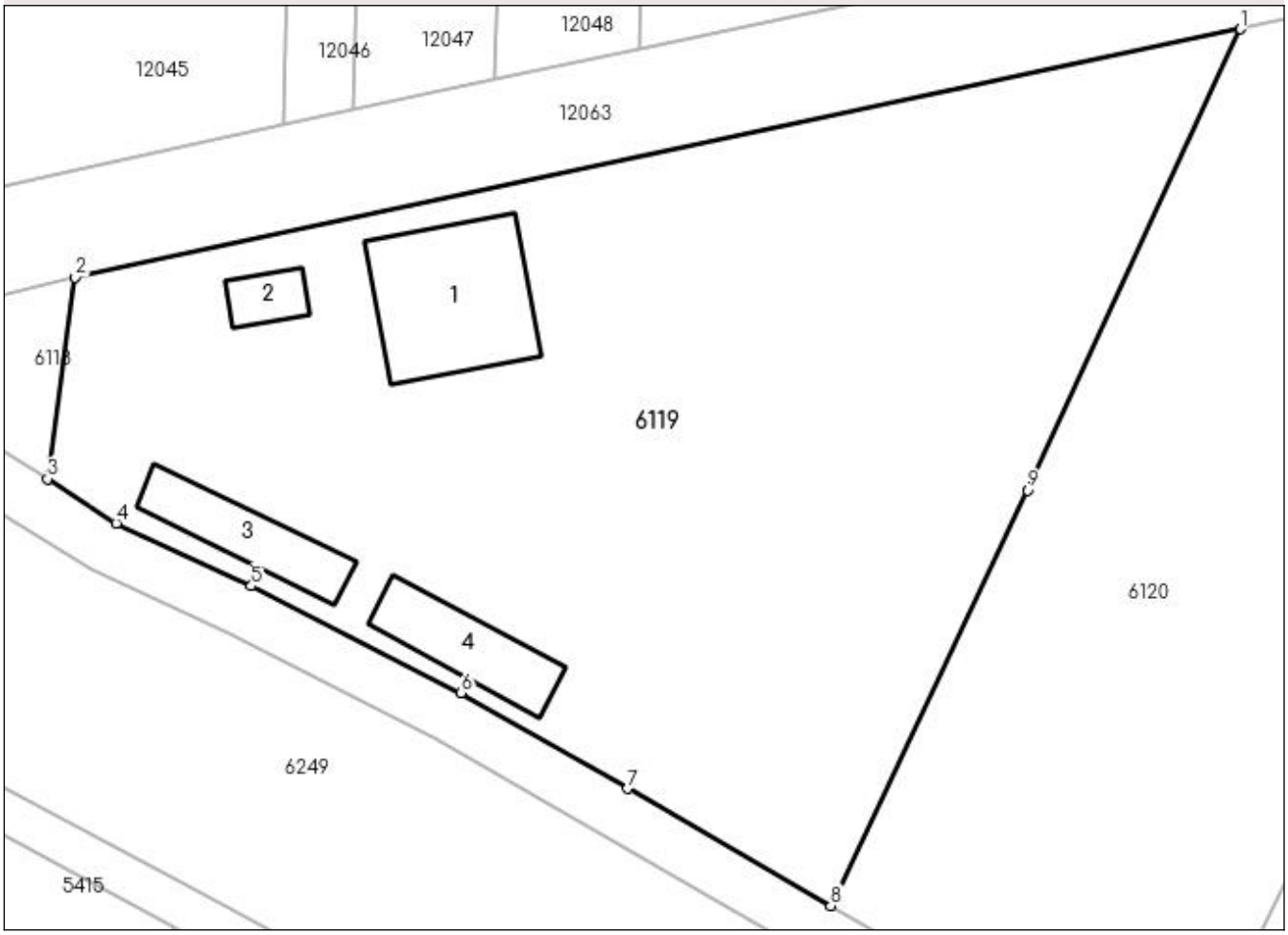

Date referitoare la teren

Crt	Categorie folosinţă	Intra vilan	Suprafaţa (mp)	Tarla	Parcelă	Nr. topo	Observaţii / Referinţe
1	curti constructii	DA	4.889	45	2	-	

Date referitoare la construcţii

Crt	Număr	Destinaţie construcţie	Supraf. (mp)	Situaţie juridică	Observaţii / Referinţe
A1.1		constructii anexa	201	Cu acte	Nr. niveluri:1; S. construita la sol:201 mp; CONSTRUCTIE ANEXA
A1.2		constructii anexa	34	Cu acte	Nr. niveluri:1; S. construita la sol:34 mp; CONSTRUCTIE ANEXA
A1.3		constructii anexa	96	Cu acte	Nr. niveluri:1; S. construita la sol:96 mp; CONSTRUCTIE ANEXA
A1.4		constructii anexa	98	Cu acte	Nr. niveluri:1; S. construita la sol:98 mp; CONSTRUCTIE ANEXA

Lungime Segmente

1) Valorile lungimilor segmentelor sunt obţinute din proiecţie în plan.

Punct început	X / Y	Punct sfârşit	X / Y	Lungime segment (** (m)
1	422.609,301 300.473,037	2	422.498,634 300.449,489	113.144

Punct început	X / Y	Punct sfârşit	X / Y	Lungime segment (** (m)
2	422.498,634 300.449,489	3	422.496,017 300.430,364	19.303
3	422.496,017 300.430,364	4	422.502,555 300.426,142	7.783
4	422.502,555 300.426,142	5	422.515,362 300.420,205	14.116
5	422.515,362 300.420,205	6	422.535,265 300.410,062	22.339
6	422.535,265 300.410,062	7	422.551,1 300.400,96	18.265
7	422.551,1 300.400,96	8	422.570,393 300.389,856	22.26
8	422.570,393 300.389,856	9	422.589,065 300.429,293	43.634
9	422.589,065 300.429,293	1	422.609,301 300.473,037	48.198

** Lungimile segmentelor sunt determinate în planul de proiecţie Stereo 70 şi sunt rotunjite la 1 milimetru.
*** Distanţa dintre puncte este formată din segmente cumulate ce sunt mai mici decât valoarea 1 milimetru.

DATE DESPRE IMOBILUL NR. 6120

Oficiul de Cadastru şi Publicitate Imobiliară DOLJ
Biroul de Cadastru şi Publicitate Imobiliară Craiova

A. Partea I. Descrierea imobilului

TEREN Intravilan

Adresa: Loc. Leu, Jud. Dolj, T45, P3

Nr. Crt	Nr cadastral Nr. topografic	Suprafaţa* (mp)	Observaţii / Referinţe
A1		4.200	Sector cadastral:17 Teren neimprejmuit;

B. Partea II. Proprietari şi acte

Inscrieri privitoare la dreptul de proprietate şi alte drepturi reale		Referinţe
/		
Act Administrativ nr. TDP 2394, din 19/08/2004 emis de COMISIA JUDETEANA DOLJ (CERTIFICAT DECES SERIA DM NR.888652);		
B1	Intabulare, drept de PROPRIETATE, dobandit prin Reconstituire, cota actuala 1/1, cota initiala 1/1	A1
	1) **RADUT IOANA** DEFUNCT:Da	

C. Partea III. SARCINI .

Inscrieri privind dezmembramintele dreptului de proprietate, drepturi reale de garanţie şi sarcini	Referinţe
NU SUNT	

Anexa Nr. 1 La Partea I

Teren

Nr cadastral	Suprafaţa (mp)*	Observaţii / Referinţe
	4.200	

* Suprafaţa este determinată in planul de proiecţie Stereo 70.

DETALII LINIARE IMOBIL

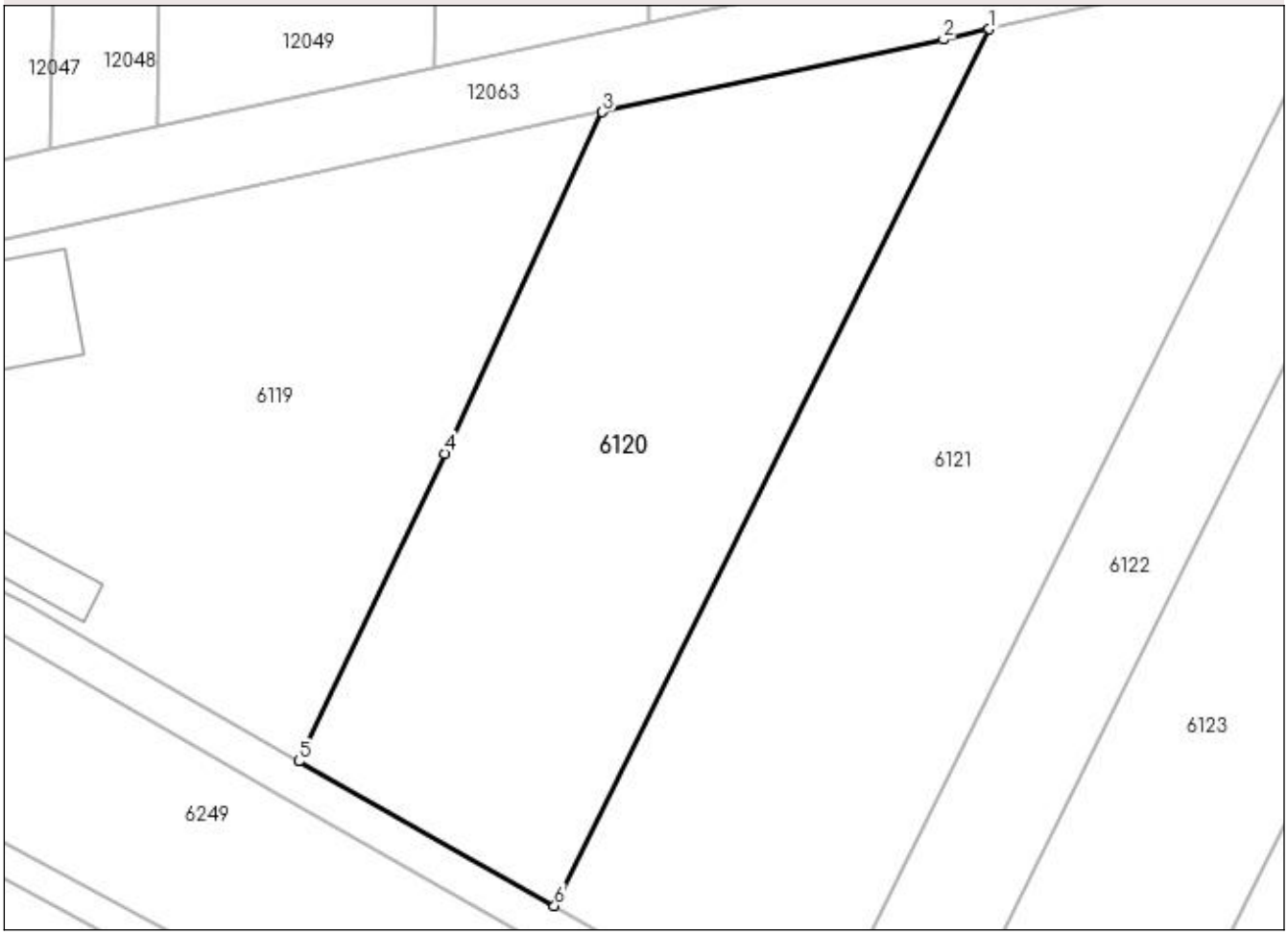

Date referitoare la teren

Crt	Categorie folosință	Intra vilan	Suprafaţa (mp)	Tarla	Parcelă	Nr. topo	Observaţii / Referinţe
1	arabil	DA	4.200	45	3	-	

Lungime Segmente
1) Valorile lungimilor segmentelor sunt obţinute din proiecţie în plan.

Punct început	X / Y	Punct sfârşit	X / Y	Lungime segment (** (m)
1	422.658,881 300.483,658	2	422.653,026 300.482,341	6.001
2	422.653,026 300.482,341	3	422.609,301 300.473,037	44.704
3	422.609,301 300.473,037	4	422.589,065 300.429,293	48.198
4	422.589,065 300.429,293	5	422.570,393 300.389,856	43.634
5	422.570,393 300.389,856	6	422.603,165 300.371,348	37.637

Punct început	X / Y	Punct sfârşit	X / Y	Lungime segment (** (m)
6	422.603,165 300.371,348	1	422.658,881 300.483,658	125.37

** Lungimile segmentelor sunt determinate în planul de proiecţie Stereo 70 şi sunt rotunjite la 1 milimetru.
*** Distanţa dintre puncte este formată din segmente cumulate ce sunt mai mici decât valoarea 1 milimetru.

DATE DESPRE IMOBILUL NR. 6121

Oficiul de Cadastru şi Publicitate Imobiliară DOLJ
Biroul de Cadastru şi Publicitate Imobiliară Craiova

A. Partea I. Descrierea imobilului

Nr. CF vechi:413
Nr. cadastral vechi:483

TEREN Extravilan

Adresa: Jud. Dolj, T 45, P 4/1

Nr. Crt	Nr cadastral Nr. topografic	Suprafaţa* (mp)	Observaţii / Referinţe
A1	34048	Din acte: 5.800 Masurata: 5.351	Sector cadastral:17 Teren neimprejmuit;

B. Partea II. Proprietari şi acte

Inscrieri privitoare la dreptul de proprietate şi alte drepturi reale		Referinţe
34769 / 15/05/2008		
Act Notarial nr. 599, din 13/05/2008 emis de NP CERNOBAI EMIL;		
B1	Intabulare, drept de PROPRIETATE, dobandit prin Conventie, cota actuala 1/1, cota initiala 1/1	A1
	1) **SC AMACHI PRODUCTION SRL**, CIF:9999999999999	

C. Partea III. SARCINI .

Inscrieri privind dezmembramintele dreptului de proprietate, drepturi reale de garanţie şi sarcini	Referinţe
NU SUNT	

Anexa Nr. 1 La Partea I

Teren

Nr cadastral	Suprafaţa (mp)*	Observaţii / Referinţe
34048	Din acte: 5.800 Masurata: 5.351	

* Suprafaţa este determinată in planul de proiecţie Stereo 70.

DETALII LINIARE IMOBIL

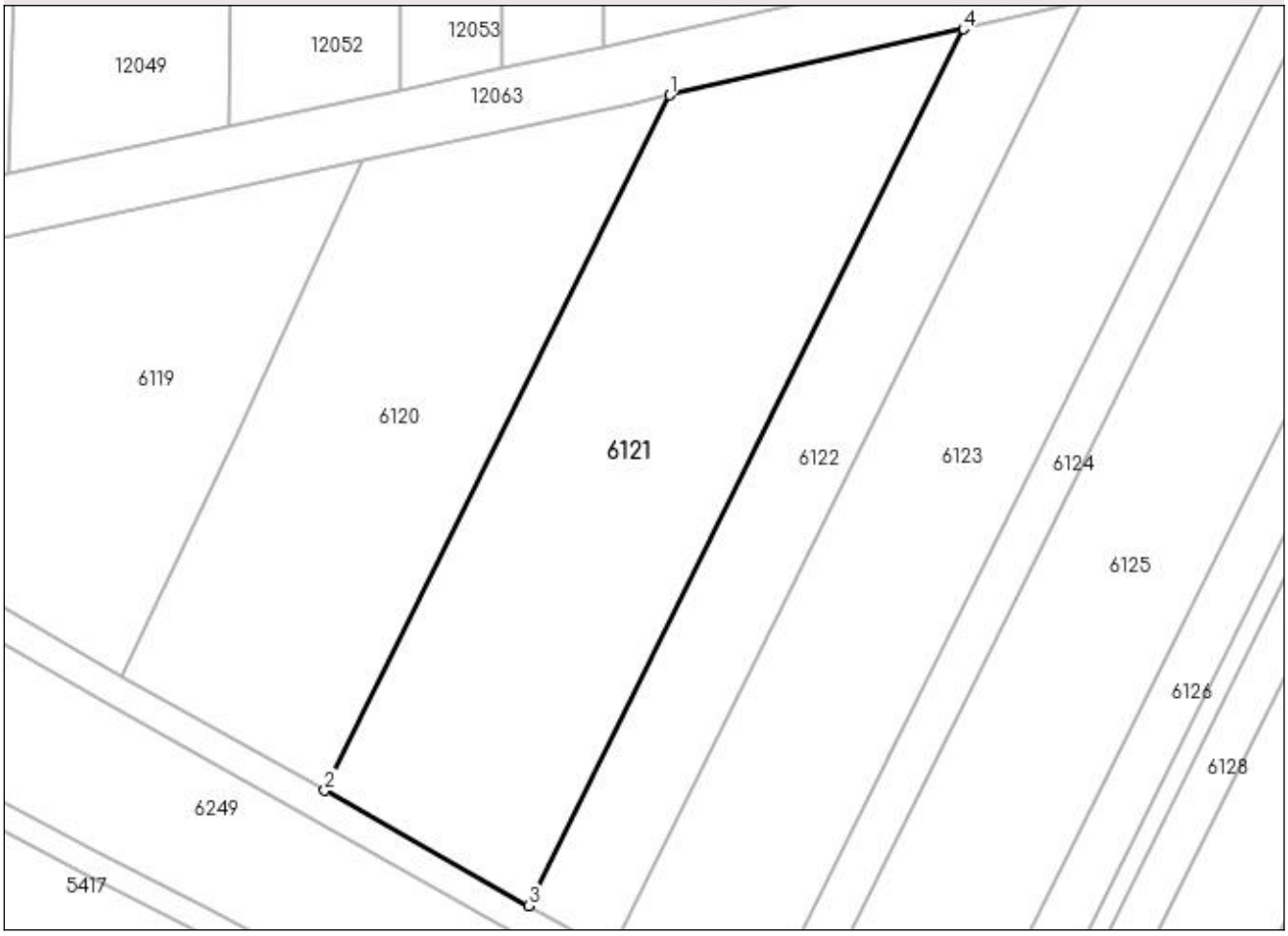

Date referitoare la teren

Crt	Categorie folosinţă	Intra vilan	Suprafaţa (mp)	Tarla	Parcelă	Nr. topo	Observaţii / Referinţe
1	arabil	NU	5.351	45	4/1	-	

Lungime Segmente
1) Valorile lungimilor segmentelor sunt obţinute din proiecţie în plan.

Punct început	X / Y	Punct sfârşit	X / Y	Lungime segment (** (m)
1	422.658,881 300.483,658	2	422.603,165 300.371,348	125.37
2	422.603,165 300.371,348	3	422.636,091 300.352,749	37.815
3	422.636,091 300.352,749	4	422.706,326 300.494,327	158.043
4	422.706,326 300.494,327	1	422.658,881 300.483,658	48.63

** Lungimile segmentelor sunt determinate în planul de proiecţie Stereo 70 şi sunt rotunjite la 1 milimetru.
*** Distanţa dintre puncte este formată din segmente cumulate ce sunt mai mici decât valoarea 1 milimetru.

DATE DESPRE IMOBILUL NR. 6122

Oficiul de Cadastru şi Publicitate Imobiliară DOLJ
Biroul de Cadastru şi Publicitate Imobiliară Craiova

A. Partea I. Descrierea imobilului

TEREN Intravilan

Adresa: Loc. Leu, Jud. Dolj, T45, P5

Nr. Crt	Nr cadastral Nr. topografic	Suprafaţa* (mp)	Observaţii / Referinţe
A1		2.500	Sector cadastral:17 Teren neimprejmuit;

B. Partea II. Proprietari şi acte

Inscrieri privitoare la dreptul de proprietate şi alte drepturi reale		Referinţe
/		
Hotarare Judecatoreasca nr. SENTINTA CIVILA NR.15449, din 03/11/2009 emis de JUDECATORIA CRAIOVA (TDP 3571 DIN 29-08-2006 EMIS DE COMISIA JUDETEANA DOLJ);		
B1	Intabulare, drept de PROPRIETATE, dobandit prin Hotarare Judecatoreasca, cota actuala 1/1, cota initiala 1/1	A1
	1) **STANCULEASA ION-CORNEL**	

C. Partea III. SARCINI .

Inscrieri privind dezmembramintele dreptului de proprietate, drepturi reale de garanţie şi sarcini	Referinţe
NU SUNT	

Anexa Nr. 1 La Partea I

Teren

Nr cadastral	Suprafaţa (mp)*	Observaţii / Referinţe
	2.500	

* Suprafaţa este determinată in planul de proiecţie Stereo 70.

DETALII LINIARE IMOBIL

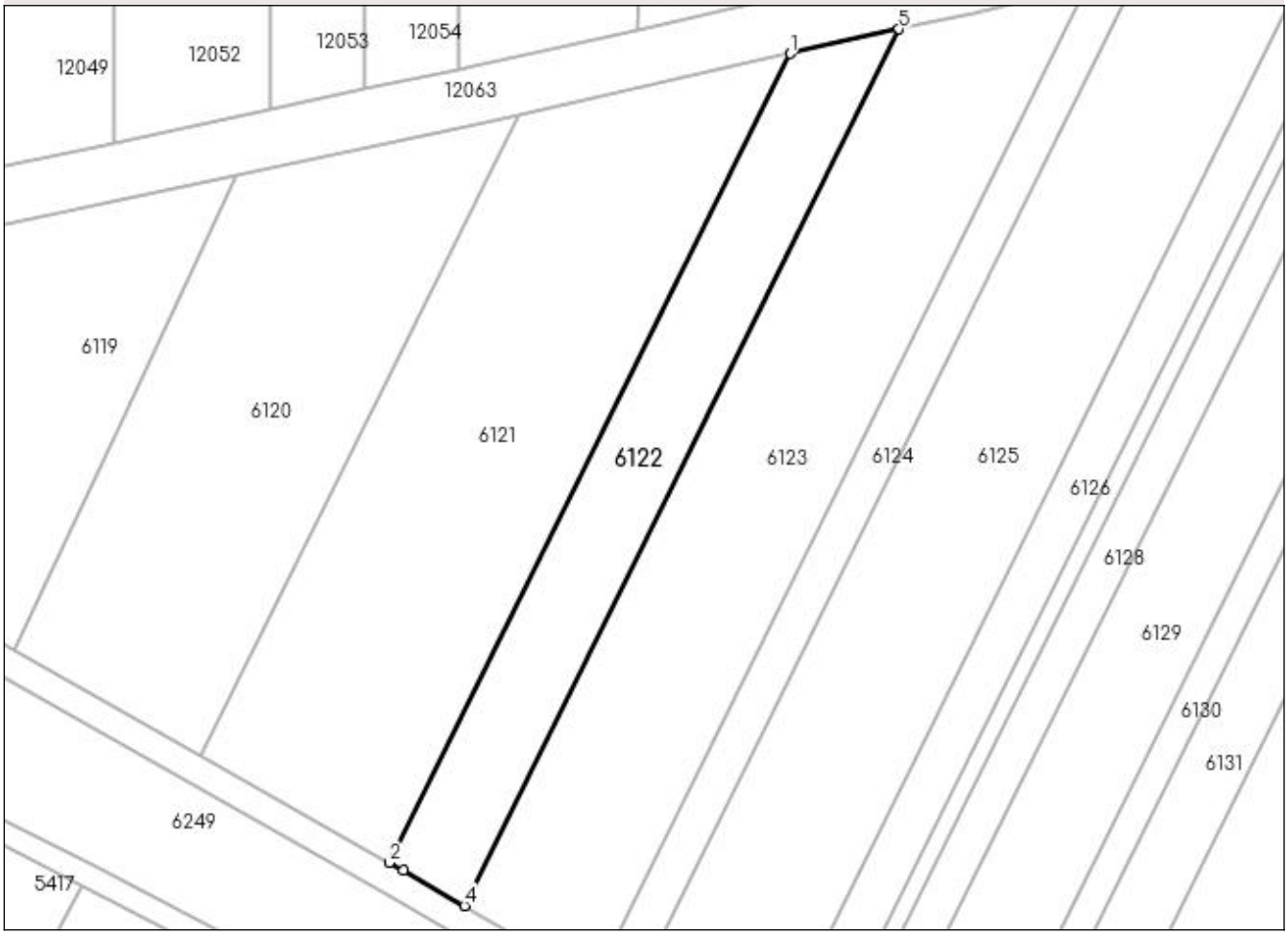

Date referitoare la teren

Crt	Categorie folosinţă	Intra vilan	Suprafaţa (mp)	Tarla	Parcelă	Nr. topo	Observaţii / Referinţe
1	arabil	DA	2.500	45	5	-	

Lungime Segmente
1) Valorile lungimilor segmentelor sunt obţinute din proiecţie în plan.

Punct început	X / Y	Punct sfârşit	X / Y	Lungime segment (** (m)
1	422.706,326 300.494,327	2	422.636,091 300.352,749	158.043
2	422.636,091 300.352,749	3	422.638,55 300.351,36	2.824
3	422.638,55 300.351,36	4	422.649,284 300.345,177	12.387
4	422.649,284 300.345,177	5	422.725,404 300.498,617	171.284
5	422.725,404 300.498,617	1	422.706,326 300.494,327	19.554

** Lungimile segmentelor sunt determinate în planul de proiecţie Stereo 70 şi sunt rotunjite la 1 milimetru.
*** Distanţa dintre puncte este formată din segmente cumulate ce sunt mai mici decât valoarea 1 milimetru.

DATE DESPRE IMOBILUL NR. 6123

Oficiul de Cadastru şi Publicitate Imobiliară DOLJ
Biroul de Cadastru şi Publicitate Imobiliară Craiova

A. Partea I. Descrierea imobilului

TEREN Intravilan

Adresa: Loc. Leu, Jud. Dolj, T45, P6

Nr. Crt	Nr cadastral Nr. topografic	Suprafaţa* (mp)	Observaţii / Referinţe
A1		4.800	Sector cadastral:17 Teren neimprejmuit;

B. Partea II. Proprietari şi acte

Inscrieri privitoare la dreptul de proprietate şi alte drepturi reale		Referinţe
/		
Act Administrativ nr. TDP 3148, din 17/01/2005 emis de COMISIA JUDETEANA DOLJ;		
B1	Intabulare, drept de PROPRIETATE, dobandit prin Reconstituire, cota actuala 1/1, cota initiala 1/1	A1
	1) **COSACU IOANA**, LIPSĂ CNP 2) **BADOSU ANETA**, LIPSĂ CNP 3) **COSACU STEFAN**, LIPSĂ CNP 4) **COSACU ANGHEL**, LIPSĂ CNP 5) **COSACU GHEORGHE**, LIPSĂ CNP 6) **GHIMPETEANU ELENA**, LIPSĂ CNP	

C. Partea III. SARCINI .

Inscrieri privind dezmembramintele dreptului de proprietate, drepturi reale de garanţie şi sarcini	Referinţe
NU SUNT	

Anexa Nr. 1 La Partea I

Teren

Nr cadastral	Suprafaţa (mp)*	Observaţii / Referinţe
	4.800	

* Suprafaţa este determinată in planul de proiecţie Stereo 70.

DETALII LINIARE IMOBIL

Date referitoare la teren

Crt	Categorie folosinţă	Intra vilan	Suprafaţa (mp)	Tarla	Parcelă	Nr. topo	Observaţii / Referinţe
1	arabil	DA	4.800	45	6	-	

Lungime Segmente
1) Valorile lungimilor segmentelor sunt obţinute din proiecţie în plan.

Punct început	X / Y	Punct sfârşit	X / Y	Lungime segment (** (m)
1	422.649,284 300.345,177	2	422.672,077 300.332,049	26.304
2	422.672,077 300.332,049	3	422.758,514 300.506,284	194.497
3	422.758,514 300.506,284	4	422.738,468 300.501,555	20.595
4	422.738,468 300.501,555	5	422.725,404 300.498,617	13.391
5	422.725,404 300.498,617	1	422.649,284 300.345,177	171.284

** Lungimile segmentelor sunt determinate în planul de proiecţie Stereo 70 şi sunt rotunjite la 1 milimetru.
*** Distanţa dintre puncte este formată din segmente cumulate ce sunt mai mici decât valoarea 1 milimetru.

DATE DESPRE IMOBILUL NR. 6124

Oficiul de Cadastru şi Publicitate Imobiliară DOLJ
Biroul de Cadastru şi Publicitate Imobiliară Craiova

A. Partea I. Descrierea imobilului

TEREN Intravilan

Adresa: Loc. Leu, Jud. Dolj, T45, P7/1

Nr. Crt	Nr cadastral Nr. topografic	Suprafaţa* (mp)	Observaţii / Referinţe
A1		1.400	Sector cadastral:17 Teren neimprejmuit;

B. Partea II. Proprietari şi acte

Inscrieri privitoare la dreptul de proprietate şi alte drepturi reale		Referinţe
/		
Act Notarial nr. CM NR.02, din 27/02/2016 emis de N.P. IONASCU NICOLAE (ACT NOTARIAL CM NR.144 DIN 16-08-2007 EMIS DE N.P. DEFTA FLORENTIN-LEONARD;TDP 2226 DIN 30-07-2003 EMIS DE COMISIA JUDETEANA DOLJ);		
B1	Intabulare, drept de PROPRIETATE, dobandit prin Succesiune, cota actuala 1/2, cota initiala 1/1	A1
	1) **VLADUCU MARIAN**	
B2	Intabulare, drept de PROPRIETATE, dobandit prin Succesiune, cota actuala 1/2, cota initiala 1/1	A1
	1) **VLADUCU CONSTANTA**	

C. Partea III. SARCINI .

Inscrieri privind dezmembramintele dreptului de proprietate, drepturi reale de garanţie şi sarcini	Referinţe
NU SUNT	

Anexa Nr. 1 La Partea I

Teren

Nr cadastral	Suprafaţa (mp)*	Observaţii / Referinţe
	1.400	

* Suprafaţa este determinată in planul de proiecţie Stereo 70.

DETALII LINIARE IMOBIL

Date referitoare la teren

Crt	Categorie folosinţă	Intra vilan	Suprafaţa (mp)	Tarla	Parcelă	Nr. topo	Observaţii / Referinţe
1	arabil	DA	1.400	45	7/1	-	

Lungime Segmente
1) Valorile lungimilor segmentelor sunt obţinute din proiecţie în plan.

Punct început	X / Y	Punct sfârşit	X / Y	Lungime segment (** (m)
1	422.758,514 300.506,284	2	422.672,077 300.332,049	194.497
2	422.672,077 300.332,049	3	422.678,227 300.328,507	7.097
3	422.678,227 300.328,507	4	422.767,468 300.508,397	200.809
4	422.767,468 300.508,397	1	422.758,514 300.506,284	9.2

** Lungimile segmentelor sunt determinate în planul de proiecţie Stereo 70 şi sunt rotunjite la 1 milimetru.
*** Distanţa dintre puncte este formată din segmente cumulate ce sunt mai mici decât valoarea 1 milimetru.

DATE DESPRE IMOBILUL NR. 6125

Oficiul de Cadastru şi Publicitate Imobiliară DOLJ
Biroul de Cadastru şi Publicitate Imobiliară Craiova

A. Partea I. Descrierea imobilului

TEREN Intravilan

Adresa: Loc. Leu, Jud. Dolj, T45, P8

Nr. Crt	Nr cadastral Nr. topografic	Suprafaţa* (mp)	Observaţii / Referinţe
A1		5.500	Sector cadastral:17 Teren neimprejmuit;

B. Partea II. Proprietari şi acte

Inscrieri privitoare la dreptul de proprietate şi alte drepturi reale		Referinţe
/		
Act Notarial nr. CM NR.114, din 19/08/2008 emis de N.P. MIRCEA DRAGUSIN (TDP 2786 DIN 24-05-2004 EMIS DE COMISIA JUDETEANA DOLJ);		
B1	Intabulare, drept de PROPRIETATE, dobandit prin Succesiune, cota actuala 1/1, cota initiala 1/1	A1
	1) **MENDEA VICTORIAN**	

C. Partea III. SARCINI .

Inscrieri privind dezmembramintele dreptului de proprietate, drepturi reale de garanţie şi sarcini	Referinţe
NU SUNT	

Anexa Nr. 1 La Partea I

Teren

Nr cadastral	Suprafaţa (mp)*	Observaţii / Referinţe
	5.500	

* Suprafaţa este determinată in planul de proiecţie Stereo 70.

DETALII LINIARE IMOBIL

Date referitoare la teren

Crt	Categorie folosinţă	Intra vilan	Suprafaţa (mp)	Tarla	Parcelă	Nr. topo	Observaţii / Referinţe
1	arabil	DA	5.500	45	8	-	

Lungime Segmente
1) Valorile lungimilor segmentelor sunt obţinute din proiecţie în plan.

Punct început	X / Y	Punct sfârşit	X / Y	Lungime segment (** (m)
1	422.767,468 300.508,397	2	422.678,227 300.328,507	200.809
2	422.678,227 300.328,507	3	422.700,714 300.315,556	25.951
3	422.700,714 300.315,556	4	422.800,213 300.516,122	223.891
4	422.800,213 300.516,122	1	422.767,468 300.508,397	33.644

** Lungimile segmentelor sunt determinate în planul de proiecţie Stereo 70 şi sunt rotunjite la 1 milimetru.
*** Distanţa dintre puncte este formată din segmente cumulate ce sunt mai mici decât valoarea 1 milimetru.

DATE DESPRE IMOBILUL NR. 6126

Oficiul de Cadastru şi Publicitate Imobiliară DOLJ
Biroul de Cadastru şi Publicitate Imobiliară Craiova

A. Partea I. Descrierea imobilului

TEREN Intravilan

Adresa: Loc. Leu, Jud. Dolj, T45, P8/1

Nr. Crt	Nr cadastral Nr. topografic	Suprafaţa* (mp)	Observaţii / Referinţe
A1		1.900	Sector cadastral:17 Teren neimprejmuit;

B. Partea II. Proprietari şi acte

Inscrieri privitoare la dreptul de proprietate şi alte drepturi reale		Referinţe
/		
Act Notarial nr. CM NR.30, din 25/03/2019 emis de N.P. CERNOBAI EMIL (ACT NOTARIAL APV AUT.1805 DIN 21-06-2004 EMIS DE N.P. GAGEATU ILIE; ACT NOTARIAL CM NR.80 DIN 21-06-2004 EMIS DE N.P. GAGEATU ILIE; TDP 2799 DIN 25-05-2004 EMIS DE COMISIA JUDETEANA DOLJ);		
B1	Intabulare, drept de PROPRIETATE, dobandit prin Succesiune, cota actuala 1/4, cota initiala 1/1	A1
	1) **IRIMIA GHEORGHE**	
B2	Intabulare, drept de PROPRIETATE, dobandit prin Succesiune, cota actuala 3/4, cota initiala 1/1	A1
	1) **IRIMIA MARIAN**	

C. Partea III. SARCINI .

Inscrieri privind dezmembramintele dreptului de proprietate, drepturi reale de garanţie şi sarcini	Referinţe
NU SUNT	

Anexa Nr. 1 La Partea I

Teren

Nr cadastral	Suprafaţa (mp)*	Observaţii / Referinţe
	1.900	

* Suprafaţa este determinată in planul de proiecţie Stereo 70.

DETALII LINIARE IMOBIL

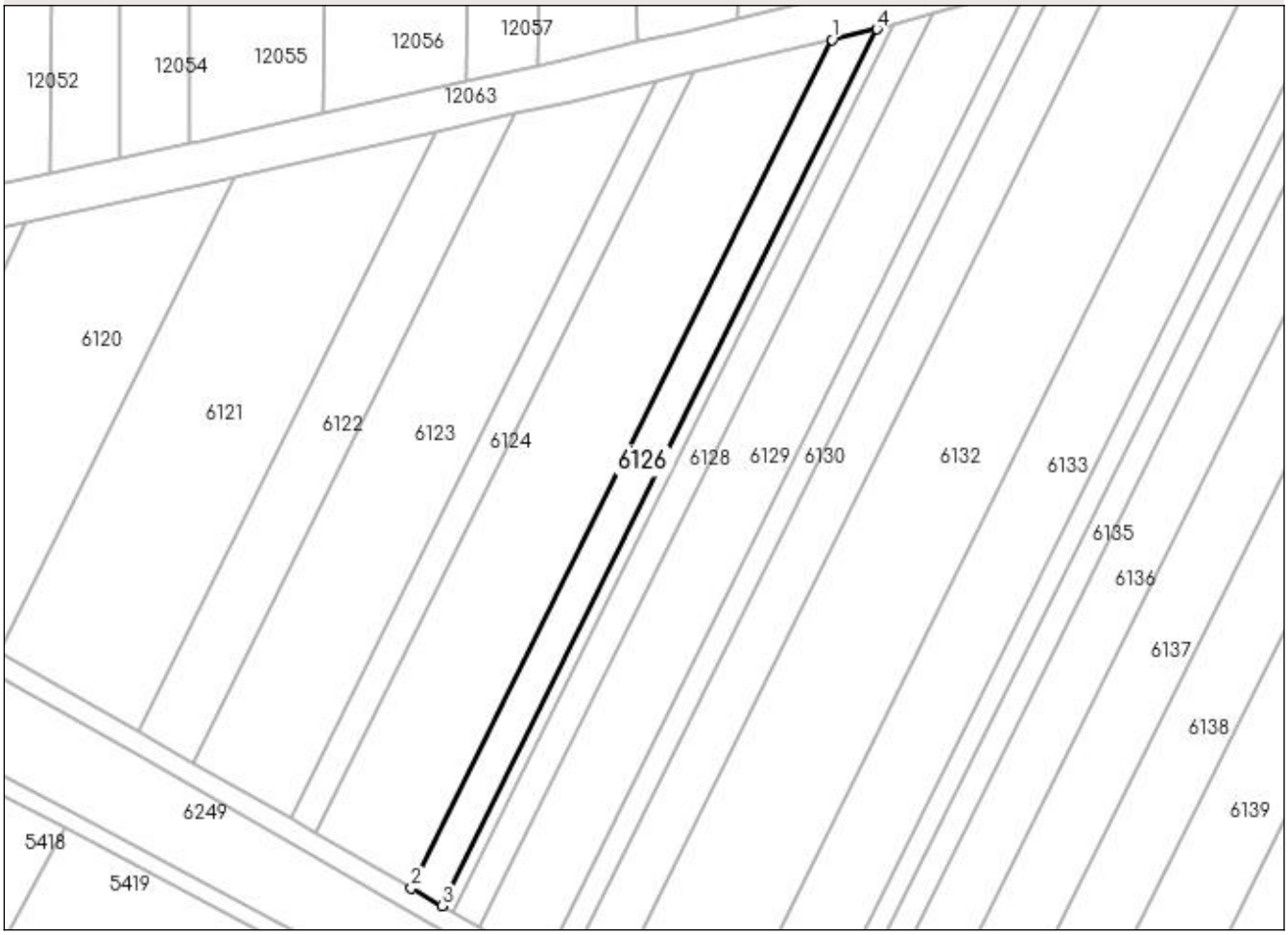

Date referitoare la teren

Crt	Categorie folosinţă	Intra vilan	Suprafaţa (mp)	Tarla	Parcelă	Nr. topo	Observaţii / Referinţe
1	arabil	DA	1.900	45	8/1	-	

Lungime Segmente
1) Valorile lungimilor segmentelor sunt obţinute din proiecţie în plan.

Punct început	X / Y	Punct sfârşit	X / Y	Lungime segment (** (m)
1	422.800,213 300.516,122	2	422.700,714 300.315,556	223.891
2	422.700,714 300.315,556	3	422.707,962 300.311,381	8.364
3	422.707,962 300.311,381	4	422.810,767 300.518,612	231.33
4	422.810,767 300.518,612	1	422.800,213 300.516,122	10.843

** Lungimile segmentelor sunt determinate în planul de proiecţie Stereo 70 şi sunt rotunjite la 1 milimetru.
*** Distanţa dintre puncte este formată din segmente cumulate ce sunt mai mici decât valoarea 1 milimetru.

DATE DESPRE IMOBILUL NR. 6127

Oficiul de Cadastru şi Publicitate Imobiliară DOLJ
Biroul de Cadastru şi Publicitate Imobiliară Craiova

A. Partea I. Descrierea imobilului

TEREN Intravilan

Adresa: Loc. Leu, Jud. Dolj, T45, P8

Nr. Crt	Nr cadastral Nr. topografic	Suprafaţa* (mp)	Observaţii / Referinţe
A1		700	Sector cadastral:17 Teren neimprejmuit;

B. Partea II. Proprietari şi acte

Inscrieri privitoare la dreptul de proprietate şi alte drepturi reale		Referinţe
/		
Act Notarial nr. CM NR.30, din 25/03/2019 emis de N.P. CERNOBAI EMIL (ACT NOTARIAL CVC AUT.313 DIN 30-01-2003 EMIS DE N.P. STEFANESCU FLORIANA);		
B1	Intabulare, drept de PROPRIETATE, dobandit prin Succesiune, cota actuala 5/8, cota initiala 1/1	A1
	1) **IRIMIA GHEORGHE**	
B2	Intabulare, drept de PROPRIETATE, dobandit prin Succesiune, cota actuala 3/8, cota initiala 1/1	A1
	1) **IRIMIA MARIAN**	

C. Partea III. SARCINI .

Inscrieri privind dezmembramintele dreptului de proprietate, drepturi reale de garanţie şi sarcini	Referinţe
NU SUNT	

Anexa Nr. 1 La Partea I

Teren

Nr cadastral	Suprafaţa (mp)*	Observaţii / Referinţe
	700	

* Suprafaţa este determinată in planul de proiecţie Stereo 70.

DETALII LINIARE IMOBIL

Date referitoare la teren

Crt	Categorie folosinţă	Intra vilan	Suprafaţa (mp)	Tarla	Parcelă	Nr. topo	Observaţii / Referinţe
1	arabil	DA	700	45	8	-	

Lungime Segmente
1) Valorile lungimilor segmentelor sunt obţinute din proiecţie în plan.

Punct început	X / Y	Punct sfârşit	X / Y	Lungime segment (** (m)
1	422.810,767 300.518,612	2	422.707,962 300.311,381	231.33
2	422.707,962 300.311,381	3	422.710,573 300.309,877	3.014
3	422.710,573 300.309,877	4	422.814,648 300.519,667	234.187
4	422.814,648 300.519,667	5	422.811,776 300.518,85	2.986
5	422.811,776 300.518,85	1	422.810,767 300.518,612	1.037

** Lungimile segmentelor sunt determinate în planul de proiecţie Stereo 70 şi sunt rotunjite la 1 milimetru.
*** Distanţa dintre puncte este formată din segmente cumulate ce sunt mai mici decât valoarea 1 milimetru.

DATE DESPRE IMOBILUL NR. 6128

Oficiul de Cadastru şi Publicitate Imobiliară DOLJ
Biroul de Cadastru şi Publicitate Imobiliară Craiova

A. Partea I. Descrierea imobilului

TEREN Intravilan

Adresa: Loc. Leu, Jud. Dolj, T45, P8

Nr. Crt	Nr cadastral Nr. topografic	Suprafaţa* (mp)	Observaţii / Referinţe
A1		1.700	Sector cadastral:17 Teren neimprejmuit;

B. Partea II. Proprietari şi acte

Inscrieri privitoare la dreptul de proprietate şi alte drepturi reale		Referinţe
/		
Act Administrativ nr. TDP 943-46046, din 18/04/1997 emis de COMISIA JUDETEANA DOLJ;		
B1	Intabulare, drept de PROPRIETATE, dobandit prin Reconstituire, cota actuala 1/1, cota initiala 1/1	A1
	1) **IRIMIA MARIN**	

C. Partea III. SARCINI .

Inscrieri privind dezmembramintele dreptului de proprietate, drepturi reale de garanţie şi sarcini	Referinţe
NU SUNT	

Anexa Nr. 1 La Partea I

Teren

Nr cadastral	Suprafaţa (mp)*	Observaţii / Referinţe
	1.700	

* Suprafaţa este determinată in planul de proiecţie Stereo 70.

DETALII LINIARE IMOBIL

Date referitoare la teren

Crt	Categorie folosinţă	Intra vilan	Suprafaţa (mp)	Tarla	Parcelă	Nr. topo	Observaţii / Referinţe
1	arabil	DA	1.700	45	8	-	RESTUL DE SUPRAFATA A FOST INSTRAINATA CONFORM CVC AUT.313 DIN 30-01-2003 EMIS DE N.P. STEFANESCU FLORIANA SI SE REGASESTE LA ID

Lungime Segmente

1) Valorile lungimilor segmentelor sunt obţinute din proiecţie în plan.

Punct început	X / Y	Punct sfârşit	X / Y	Lungime segment (** (m)
1	422.710,573 300.309,877	2	422.716,783 300.306,3	7.167
2	422.716,783 300.306,3	3	422.823,946 300.522,314	241.134
3	422.823,946 300.522,314	4	422.814,648 300.519,667	9.667
4	422.814,648 300.519,667	1	422.710,573 300.309,877	234.187

** Lungimile segmentelor sunt determinate în planul de proiecţie Stereo 70 şi sunt rotunjite la 1 milimetru.
*** Distanţa dintre puncte este formată din segmente cumulate ce sunt mai mici decât valoarea 1 milimetru.

DATE DESPRE IMOBILUL NR. 6129

Oficiul de Cadastru şi Publicitate Imobiliară DOLJ
Biroul de Cadastru şi Publicitate Imobiliară Craiova

A. Partea I. Descrierea imobilului

TEREN Intravilan

Adresa: Loc. Leu, Jud. Dolj, T45, P10,10/1

Nr. Crt	Nr cadastral Nr. topografic	Suprafaţa* (mp)	Observaţii / Referinţe
A1		4.400	Sector cadastral:17 Teren neimprejmuit;

B. Partea II. Proprietari şi acte

Inscrieri privitoare la dreptul de proprietate şi alte drepturi reale		Referinţe
/		
Act Administrativ nr. TDP 2269, din 30/07/2003 emis de COMISIA JUDETEANA DOLJ (CERTIFICAT DECES SERIA DP NR.145170);		
B1	Intabulare, drept de PROPRIETATE, dobandit prin Reconstituire, cota actuala 1/1, cota initiala 1/1	A1
	1) **CIRSTEA VICTORIA** DEFUNCT:Da	

C. Partea III. SARCINI .

Inscrieri privind dezmembramintele dreptului de proprietate, drepturi reale de garanţie şi sarcini	Referinţe
NU SUNT	

Anexa Nr. 1 La Partea I

Teren

Nr cadastral	Suprafaţa (mp)*	Observaţii / Referinţe
	4.400	

* Suprafaţa este determinată in planul de proiecţie Stereo 70.

DETALII LINIARE IMOBIL

Date referitoare la teren

Crt	Categorie folosinţă	Intra vilan	Suprafaţa (mp)	Tarla	Parcelă	Nr. topo	Observaţii / Referinţe
1	arabil	DA	2.820	45	10	-	
2	vie	DA	1.580	45	10/1	-	

Lungime Segmente
1) Valorile lungimilor segmentelor sunt obţinute din proiecţie în plan.

Punct început	X / Y	Punct sfârşit	X / Y	Lungime segment (** (m)
1	422.716,783 300.306,3	2	422.732,07 300.297,496	17.641
2	422.732,07 300.297,496	3	422.847,289 300.529,75	259.263
3	422.847,289 300.529,75	4	422.836,989 300.526,026	10.952
4	422.836,989 300.526,026	5	422.823,946 300.522,314	13.561

Punct început	X / Y	Punct sfârşit	X / Y	Lungime segment (** (m)
5	422.823,946 300.522,314	1	422.716,783 300.306,3	241.134

** Lungimile segmentelor sunt determinate în planul de proiecţie Stereo 70 şi sunt rotunjite la 1 milimetru.
*** Distanţa dintre puncte este formată din segmente cumulate ce sunt mai mici decât valoarea 1 milimetru.

DATE DESPRE IMOBILUL NR. 6130

Oficiul de Cadastru şi Publicitate Imobiliară DOLJ
Biroul de Cadastru şi Publicitate Imobiliară Craiova

A. Partea I. Descrierea imobilului

TEREN Intravilan

Adresa: Loc. Leu, Jud. Dolj, T45, P7

Nr. Crt	Nr cadastral Nr. topografic	Suprafaţa* (mp)	Observaţii / Referinţe
A1		1.400	Sector cadastral:17 Teren neimprejmuit;

B. Partea II. Proprietari şi acte

Inscrieri privitoare la dreptul de proprietate şi alte drepturi reale		Referinţe
/		
Act Administrativ nr. TDP 3603, din 30/08/2006 emis de COMISIA JUDETEANA DOLJ;		
B1	Intabulare, drept de PROPRIETATE, dobandit prin Reconstituire, cota actuala 1/1, cota initiala 1/1	A1
	1) **COSACU IULIAN** 2) **VACARU MARIA**, LIPSĂ CNP 3) **CRACIUN ION**, LIPSĂ CNP	

C. Partea III. SARCINI .

Inscrieri privind dezmembramintele dreptului de proprietate, drepturi reale de garanţie şi sarcini	Referinţe
NU SUNT	

Anexa Nr. 1 La Partea I

Teren

Nr cadastral	Suprafaţa (mp)*	Observaţii / Referinţe
	1.400	

* Suprafaţa este determinată in planul de proiecţie Stereo 70.

DETALII LINIARE IMOBIL

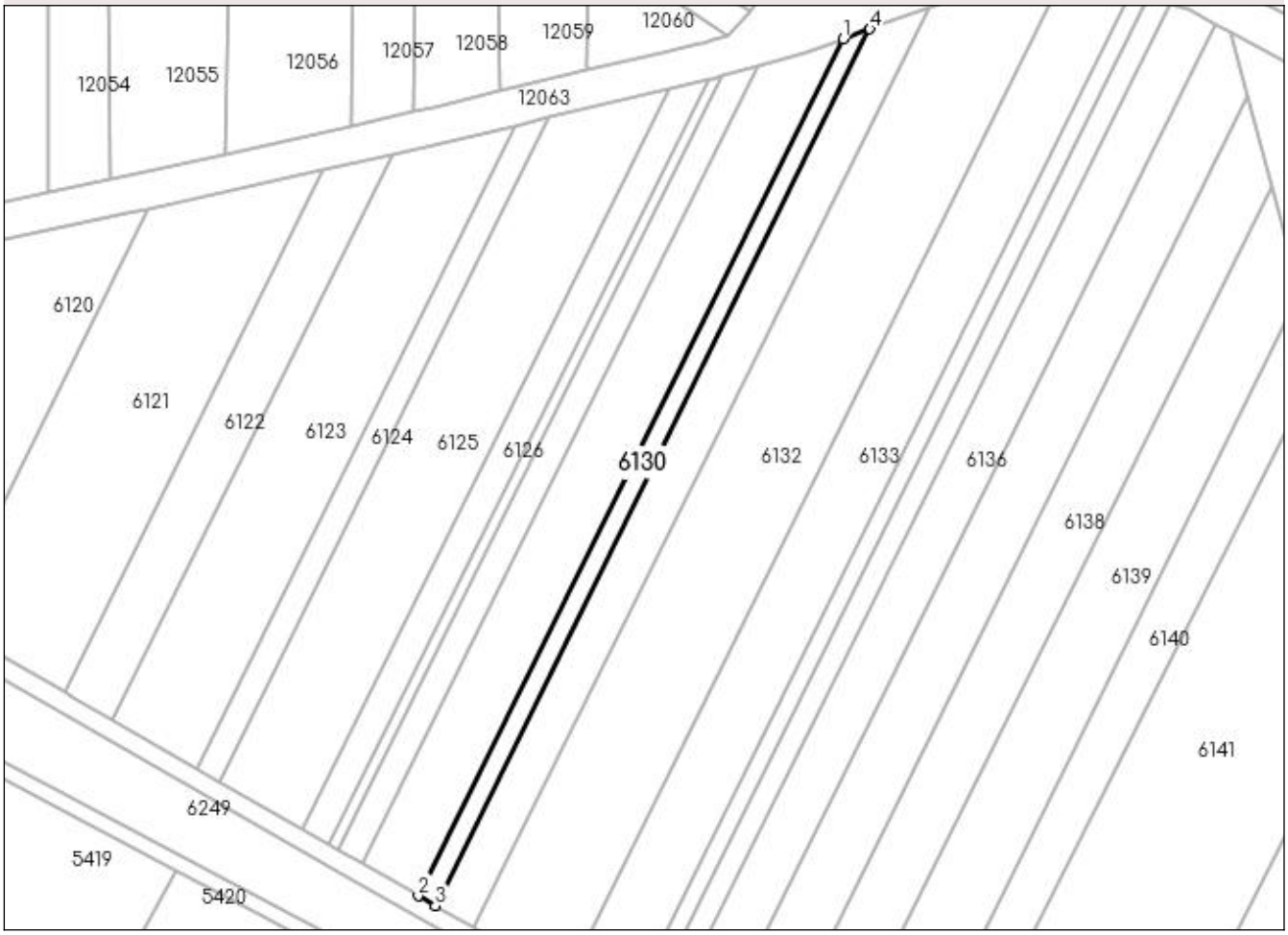

Date referitoare la teren

Crt	Categorie folosinţă	Intra vilan	Suprafaţa (mp)	Tarla	Parcelă	Nr. topo	Observaţii / Referinţe
1	arabil	DA	1.400	45	7	-	

Lungime Segmente
1) Valorile lungimilor segmentelor sunt obţinute din proiecţie în plan.

Punct început	X / Y	Punct sfârşit	X / Y	Lungime segment (** (m)
1	422.847,289 300.529,75	2	422.732,07 300.297,496	259.263
2	422.732,07 300.297,496	3	422.736,705 300.294,826	5.349
3	422.736,705 300.294,826	4	422.854,551 300.532,376	265.174
4	422.854,551 300.532,376	1	422.847,289 300.529,75	7.723

** Lungimile segmentelor sunt determinate în planul de proiecţie Stereo 70 şi sunt rotunjite la 1 milimetru.
*** Distanţa dintre puncte este formată din segmente cumulate ce sunt mai mici decât valoarea 1 milimetru.

DATE DESPRE IMOBILUL NR. 6131

Oficiul de Cadastru şi Publicitate Imobiliară DOLJ
Biroul de Cadastru şi Publicitate Imobiliară Craiova

A. Partea I. Descrierea imobilului

Nr. CF vechi:403
Nr. cadastral vechi:485

TEREN Extravilan

Adresa: Jud. Dolj, T 45, P 11

Nr. Crt	Nr cadastral Nr. topografic	Suprafaţa* (mp)	Observaţii / Referinţe
A1	34016	3.200	Sector cadastral:17 Teren neimprejmuit;

B. Partea II. Proprietari şi acte

Inscrieri privitoare la dreptul de proprietate şi alte drepturi reale		Referinţe
35475 / 18/06/2007		
Act Notarial nr. AUT 1000, din 01/01/2007 emis de NP ILIE VICTOR FLOREA;		
B1	Intabulare, drept de PROPRIETATE, dobandit prin Conventie, cota actuala 1/1, cota initiala 1/1	A1
	1) **CHIREA AUGUSTIN**, soti 2) **CHIREA MARIA**, soti	

C. Partea III. SARCINI .

Inscrieri privind dezmembramintele dreptului de proprietate, drepturi reale de garanţie şi sarcini	Referinţe
NU SUNT	

Anexa Nr. 1 La Partea I

Teren

Nr cadastral	Suprafaţa (mp)*	Observaţii / Referinţe
34016	3.200	

* Suprafaţa este determinată in planul de proiecţie Stereo 70.

DETALII LINIARE IMOBIL

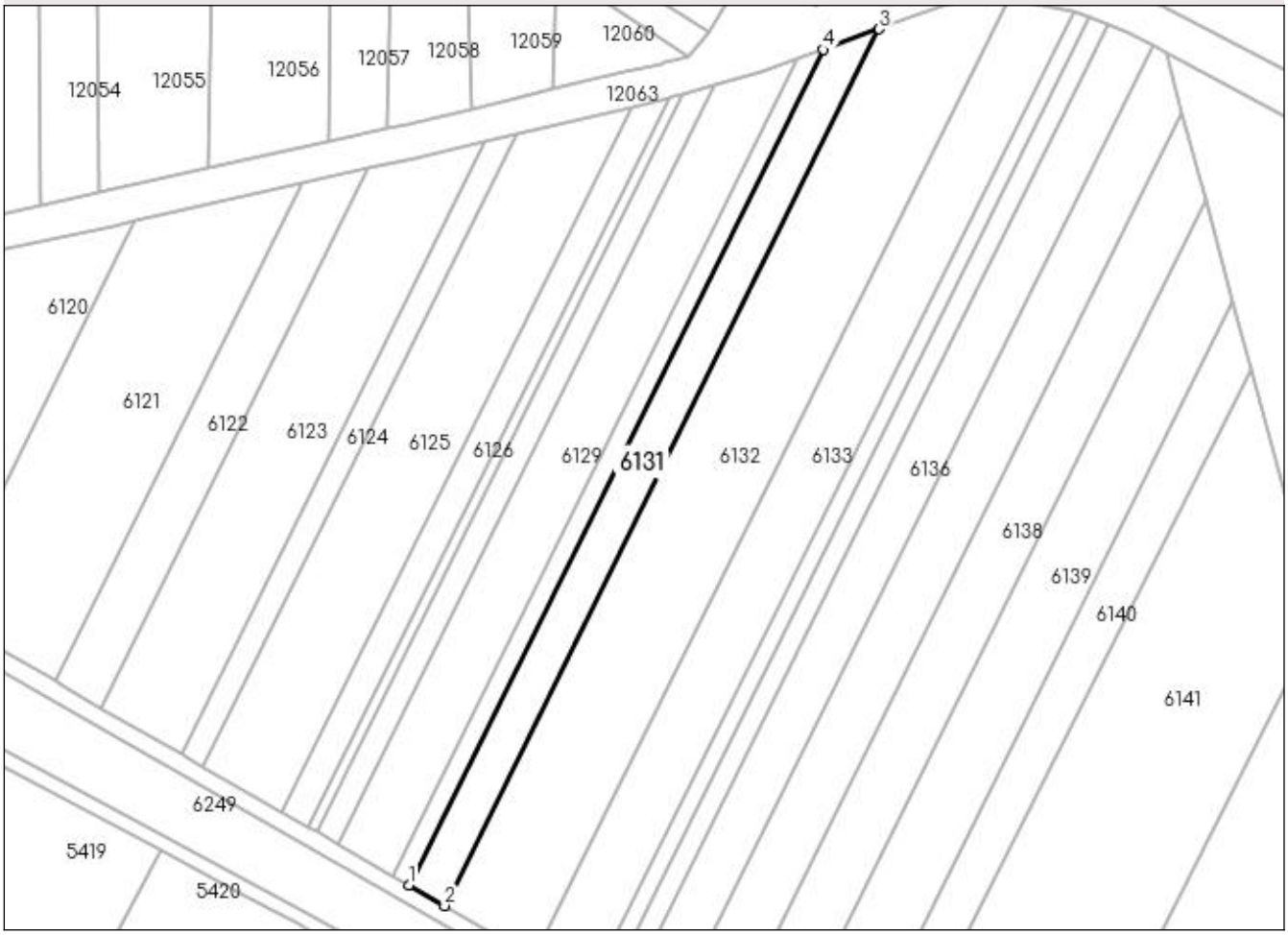

Date referitoare la teren

Crt	Categorie folosinţă	Intra vilan	Suprafaţa (mp)	Tarla	Parcelă	Nr. topo	Observaţii / Referinţe
1	arabil	NU	3.200	45	11	-	

Lungime Segmente
1) Valorile lungimilor segmentelor sunt obţinute din proiecţie în plan.

Punct început	X / Y	Punct sfârşit	X / Y	Lungime segment (** (m)
1	422.736,705 300.294,826	2	422.746,931 300.288,937	11.801
2	422.746,931 300.288,937	3	422.870,572 300.538,168	278.214
3	422.870,572 300.538,168	4	422.854,551 300.532,376	17.036
4	422.854,551 300.532,376	1	422.736,705 300.294,826	265.174

** Lungimile segmentelor sunt determinate în planul de proiecţie Stereo 70 şi sunt rotunjite la 1 milimetru.
*** Distanţa dintre puncte este formată din segmente cumulate ce sunt mai mici decât valoarea 1 milimetru.

DATE DESPRE IMOBILUL NR. 6132

Oficiul de Cadastru şi Publicitate Imobiliară DOLJ
Biroul de Cadastru şi Publicitate Imobiliară Craiova

A. Partea I. Descrierea imobilului

TEREN Necunoscut

Adresa: Loc. Leu, Jud. Dolj, T45, P12

Nr. Crt	Nr cadastral Nr. topografic	Suprafaţa* (mp)	Observaţii / Referinţe
A1		8.500	Sector cadastral:17 Teren neimprejmuit;

B. Partea II. Proprietari şi acte

Inscrieri privitoare la dreptul de proprietate şi alte drepturi reale		Referinţe
/		
Act Administrativ nr. TDP 2306, din 30/07/2003 emis de COMISIA JUDETEANA DOLJ (CERTIFICAT DECES SERIA DA NR.501869);		
B1	Intabulare, drept de PROPRIETATE, dobandit prin Reconstituire, cota actuala 1/1, cota initiala 1/1	A1
	1) **BENGHEA FLORENTIN** DEFUNCT:Da	

C. Partea III. SARCINI .

Inscrieri privind dezmembramintele dreptului de proprietate, drepturi reale de garanţie şi sarcini	Referinţe
NU SUNT	

Anexa Nr. 1 La Partea I

Teren

Nr cadastral	Suprafaţa (mp)*	Observaţii / Referinţe
	8.500	

* Suprafaţa este determinată in planul de proiecţie Stereo 70.

DETALII LINIARE IMOBIL

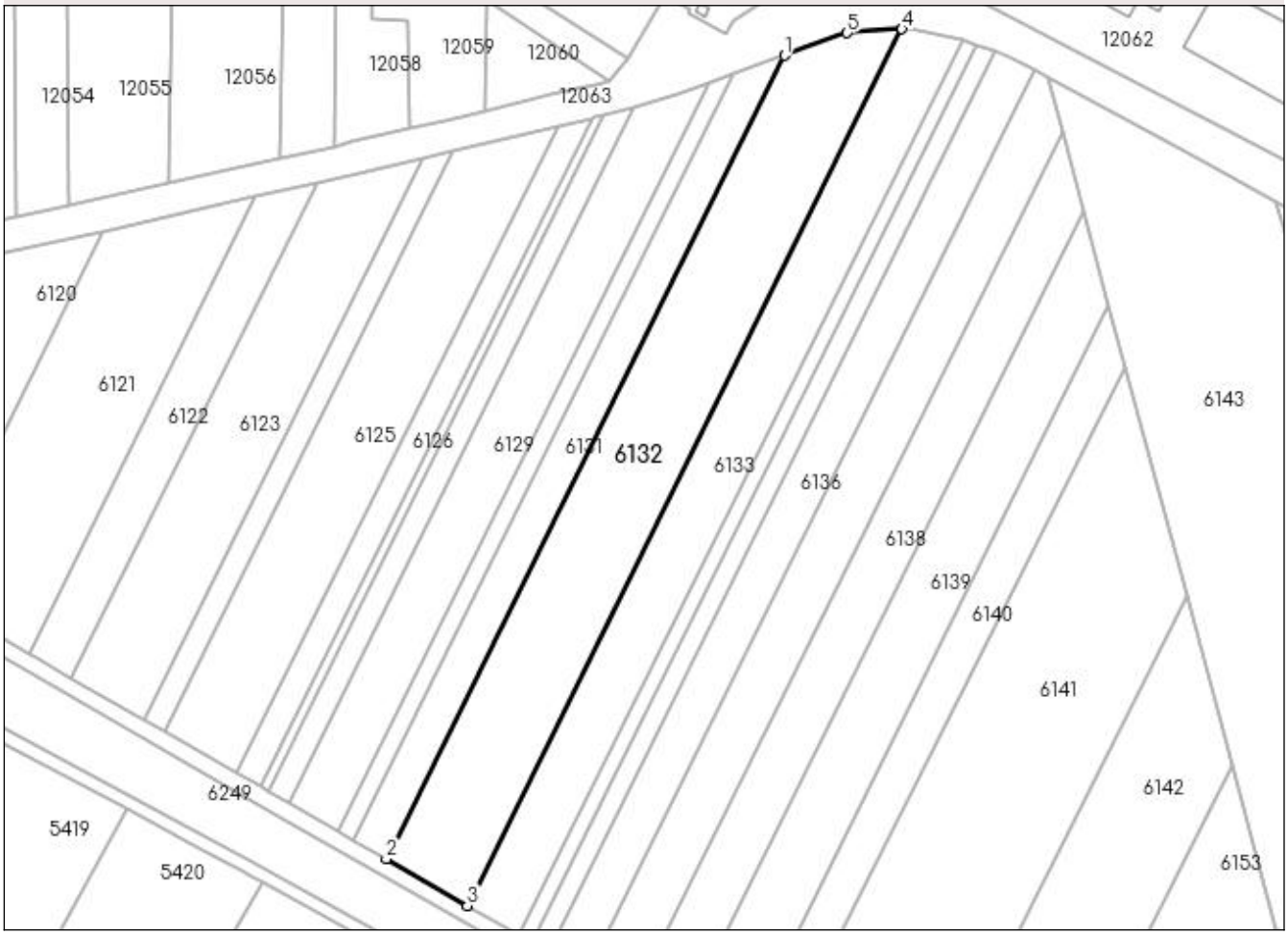

Date referitoare la teren

Crt	Categorie folosinţă	Intra vilan	Suprafaţa (mp)	Tarla	Parcelă	Nr. topo	Observaţii / Referinţe
1	arabil	DA	7.474	45	12	-	
2	arabil	NU	1.026	45	12	-	

Lungime Segmente
1) Valorile lungimilor segmentelor sunt obţinute din proiecţie în plan.

Punct început	X / Y	Punct sfârşit	X / Y	Lungime segment (** (m)
1	422.870,572 300.538,168	2	422.746,931 300.288,937	278.214
2	422.746,931 300.288,937	3	422.772,155 300.274,409	29.109
3	422.772,155 300.274,409	4	422.907,066 300.546,358	303.574
4	422.907,066 300.546,358	5	422.890,064 300.545,215	17.04

Punct început	X / Y	Punct sfârşit	X / Y	Lungime segment (** (m)
5	422.890,064 300.545,215	1	422.870,572 300.538,168	20.727

** Lungimile segmentelor sunt determinate în planul de proiecţie Stereo 70 şi sunt rotunjite la 1 milimetru.
*** Distanţa dintre puncte este formată din segmente cumulate ce sunt mai mici decât valoarea 1 milimetru.

DATE DESPRE IMOBILUL NR. 6133

Oficiul de Cadastru şi Publicitate Imobiliară DOLJ
Biroul de Cadastru şi Publicitate Imobiliară Craiova

A. Partea I. Descrierea imobilului

TEREN Extravilan

Adresa: Jud. Dolj, T 45 , P 13 , EXTRAVILAN

Nr. Crt	Nr cadastral Nr. topografic	Suprafaţa* (mp)	Observaţii / Referinţe
A1	31697	5.600	Sector cadastral:17 Teren neimprejmuit;

B. Partea II. Proprietari şi acte

Inscrieri privitoare la dreptul de proprietate şi alte drepturi reale		Referinţe
29038 / 06/03/2017		
Act Notarial nr. CONTRACT DE VANZARE AUT NR. 824, din 28/02/2017 emis de NP FAURAR VIRGIL CLAUDIU;		
B1	Intabulare, drept de PROPRIETATE, dobandit prin Conventie, cota actuala 1/1, cota initiala 1/1	A1
	1) **GULIAN ELENA**	

C. Partea III. SARCINI .

Inscrieri privind dezmembramintele dreptului de proprietate, drepturi reale de garanţie şi sarcini	Referinţe
NU SUNT	

Anexa Nr. 1 La Partea I

Teren

Nr cadastral	Suprafaţa (mp)*	Observaţii / Referinţe
31697	5.600	

* Suprafaţa este determinată in planul de proiecţie Stereo 70.

DETALII LINIARE IMOBIL

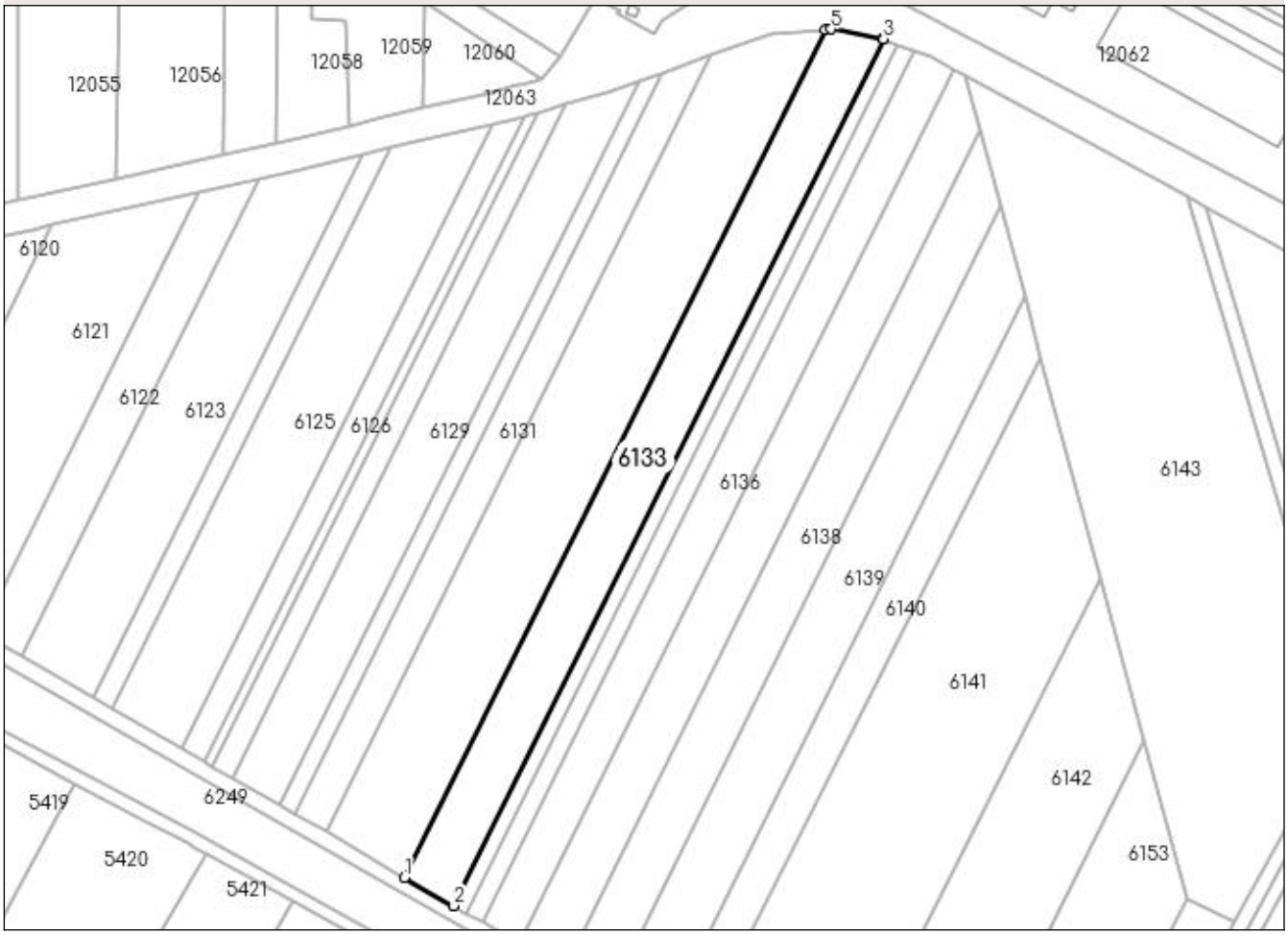

Date referitoare la teren

Crt	Categorie folosinţă	Intra vilan	Suprafaţa (mp)	Tarla	Parcelă	Nr. topo	Observaţii / Referinţe
1	arabil	NU	5.600	45	13	-	

Lungime Segmente
1) Valorile lungimilor segmentelor sunt obţinute din proiecţie în plan.

Punct început	X / Y	Punct sfârşit	X / Y	Lungime segment (** (m)
1	422.772,155 300.274,409	2	422.787,981 300.265,294	18.263
2	422.787,981 300.265,294	3	422.925,896 300.543,298	310.334
3	422.925,896 300.543,298	4	422.925,746 300.543,356	0.161
4	422.925,746 300.543,356	5	422.909,145 300.546,498	16.896
5	422.909,145 300.546,498	6	422.907,066 300.546,358	2.083

Punct început	X / Y	Punct sfârşit	X / Y	Lungime segment (** (m)
6	422.907,066 300.546,358	1	422.772,155 300.274,409	303.574

** Lungimile segmentelor sunt determinate în planul de proiecţie Stereo 70 şi sunt rotunjite la 1 milimetru.
*** Distanţa dintre puncte este formată din segmente cumulate ce sunt mai mici decât valoarea 1 milimetru.

DATE DESPRE IMOBILUL NR. 6134

Oficiul de Cadastru şi Publicitate Imobiliară DOLJ
Biroul de Cadastru şi Publicitate Imobiliară Craiova

A. Partea I. Descrierea imobilului

TEREN Necunoscut

Adresa: Loc. Leu, Jud. Dolj, T45, P13/1

Nr. Crt	Nr cadastral Nr. topografic	Suprafaţa* (mp)	Observaţii / Referinţe
A1		1.500	Sector cadastral:17 Teren neimprejmuit;

B. Partea II. Proprietari şi acte

Inscrieri privitoare la dreptul de proprietate şi alte drepturi reale		Referinţe
/		
Act Notarial nr. ACT PARTAJ AUT.19, din 05/03/2015 emis de N.P. IONASCU NICOLAE (TDP 2900 DIN 16-09-2004 EMIS DE COMISIA JUDETEANA DOLJ);		
B1	Intabulare, drept de PROPRIETATE, dobandit prin Iesire Din Indiviziune, cota actuala 1/1, cota initiala 1/1	A1
	1) **STANCULEASA ION**	

C. Partea III. SARCINI .

Inscrieri privind dezmembramintele dreptului de proprietate, drepturi reale de garanţie şi sarcini	Referinţe
NU SUNT	

Anexa Nr. 1 La Partea I

Teren

Nr cadastral	Suprafaţa (mp)*	Observaţii / Referinţe
	1.500	

* Suprafaţa este determinată in planul de proiecţie Stereo 70.

DETALII LINIARE IMOBIL

Date referitoare la teren

Crt	Categorie folosinţă	Intra vilan	Suprafaţa (mp)	Tarla	Parcelă	Nr. topo	Observaţii / Referinţe
1	arabil	DA	1.137	45	13/1	-	
2	arabil	NU	363	45	13/1	-	

Lungime Segmente
1) Valorile lungimilor segmentelor sunt obţinute din proiecţie în plan.

Punct început	X / Y	Punct sfârşit	X / Y	Lungime segment (** (m)
1	422.787,981 300.265,294	2	422.792,173 300.262,88	4.837
2	422.792,173 300.262,88	3	422.930,424 300.541,561	311.089
3	422.930,424 300.541,561	4	422.925,896 300.543,298	4.849
4	422.925,896 300.543,298	1	422.787,981 300.265,294	310.334

** Lungimile segmentelor sunt determinate în planul de proiecţie Stereo 70 şi sunt rotunjite la 1 milimetru.
*** Distanţa dintre puncte este formată din segmente cumulate ce sunt mai mici decât valoarea 1 milimetru.

DATE DESPRE IMOBILUL NR. 6135

Oficiul de Cadastru şi Publicitate Imobiliară DOLJ
Biroul de Cadastru şi Publicitate Imobiliară Craiova

A. Partea I. Descrierea imobilului

TEREN Necunoscut

Adresa: Loc. Leu, Jud. Dolj, T45, P13/2

Nr. Crt	Nr cadastral Nr. topografic	Suprafaţa* (mp)	Observaţii / Referinţe
A1		1.800	Sector cadastral:17 Teren neimprejmuit;

B. Partea II. Proprietari şi acte

Inscrieri privitoare la dreptul de proprietate şi alte drepturi reale		Referinţe
/		
Act Notarial nr. ACT PARTAJ AUT.194, din 18/08/2020 emis de N.P. IONASCU NICOLAE (ACT NOTARIAL CM NR. 10 DIN 30-06-2020 EMIS DE N.P. IONASCU NICOLAE; TDP 2118 DIN 16-10-2002 EMIS DE COMISIA JUDETEANA DOLJ);		
B1	Intabulare, drept de PROPRIETATE, dobandit prin Iesire Din Indiviziune, cota actuala 1/1, cota initiala 1/1	A1
	1) **STANCULEASA MARIANA**	

C. Partea III. SARCINI .

Inscrieri privind dezmembramintele dreptului de proprietate, drepturi reale de garanţie şi sarcini	Referinţe
NU SUNT	

Anexa Nr. 1 La Partea I

Teren

Nr cadastral	Suprafaţa (mp)*	Observaţii / Referinţe
	1.800	

* Suprafaţa este determinată in planul de proiecţie Stereo 70.

DETALII LINIARE IMOBIL

Date referitoare la teren

Crt	Categorie folosinţă	Intra vilan	Suprafaţa (mp)	Tarla	Parcelă	Nr. topo	Observaţii / Referinţe
1	arabil	DA	1.331	45	13/2	-	
2	arabil	NU	469	45	13/2	-	

Lungime Segmente
1) Valorile lungimilor segmentelor sunt obţinute din proiecţie în plan.

Punct început	X / Y	Punct sfârşit	X / Y	Lungime segment (** (m)
1	422.930,424 300.541,561	2	422.792,173 300.262,88	311.089
2	422.792,173 300.262,88	3	422.797,189 300.259,99	5.789
3	422.797,189 300.259,99	4	422.935,842 300.539,482	311.994
4	422.935,842 300.539,482	1	422.930,424 300.541,561	5.803

** Lungimile segmentelor sunt determinate în planul de proiecţie Stereo 70 şi sunt rotunjite la 1 milimetru.
*** Distanţa dintre puncte este formată din segmente cumulate ce sunt mai mici decât valoarea 1 milimetru.

DATE DESPRE IMOBILUL NR. 6136

Oficiul de Cadastru şi Publicitate Imobiliară DOLJ
Biroul de Cadastru şi Publicitate Imobiliară Craiova

A. Partea I. Descrierea imobilului

TEREN Necunoscut

Adresa: Loc. Leu, Jud. Dolj, T45, P14

Nr. Crt	Nr cadastral Nr. topografic	Suprafaţa* (mp)	Observaţii / Referinţe
A1		4.300	Sector cadastral:17 Teren neimprejmuit;

B. Partea II. Proprietari şi acte

Inscrieri privitoare la dreptul de proprietate şi alte drepturi reale		Referinţe
/		
Act Administrativ nr. TDP 2185, din 31/01/2003 emis de COMISIA JUDETEANA DOLJ (CERTIFICAT DECES SERIA DZ NR.004562);		
B1	Intabulare, drept de PROPRIETATE, dobandit prin Reconstituire, cota actuala 1/1, cota initiala 1/1	A1
	1) **DINCA CONSTANTIN** DEFUNCT:Da	

C. Partea III. SARCINI .

Inscrieri privind dezmembramintele dreptului de proprietate, drepturi reale de garanţie şi sarcini	Referinţe
NU SUNT	

Anexa Nr. 1 La Partea I

Teren

Nr cadastral	Suprafaţa (mp)*	Observaţii / Referinţe
	4.300	

* Suprafaţa este determinată in planul de proiecţie Stereo 70.

DETALII LINIARE IMOBIL

Date referitoare la teren

Crt	Categorie folosinţă	Intra vilan	Suprafaţa (mp)	Tarla	Parcelă	Nr. topo	Observaţii / Referinţe
1	arabil	DA	3.032	45	14	-	
2	arabil	NU	1.268	45	14	-	

Lungime Segmente
1) Valorile lungimilor segmentelor sunt obţinute din proiecţie în plan.

Punct început	X / Y	Punct sfârşit	X / Y	Lungime segment (** (m)
1	422.935,842 300.539,482	2	422.797,189 300.259,99	311.994
2	422.797,189 300.259,99	3	422.809,126 300.253,115	13.775
3	422.809,126 300.253,115	4	422.948,272 300.533,602	313.104
4	422.948,272 300.533,602	5	422.941,1 300.537,465	8.147

Punct început	X / Y	Punct sfârşit	X / Y	Lungime segment (** (m)
5	422.941,1 300.537,465	1	422.935,842 300.539,482	5.631

** Lungimile segmentelor sunt determinate în planul de proiecţie Stereo 70 şi sunt rotunjite la 1 milimetru.
*** Distanţa dintre puncte este formată din segmente cumulate ce sunt mai mici decât valoarea 1 milimetru.

DATE DESPRE IMOBILUL NR. 6137

Oficiul de Cadastru şi Publicitate Imobiliară DOLJ
Biroul de Cadastru şi Publicitate Imobiliară Craiova

A. Partea I. Descrierea imobilului

TEREN Necunoscut

Adresa: Loc. Leu, Jud. Dolj, T45, P15

Nr. Crt	Nr cadastral Nr. topografic	Suprafaţa* (mp)	Observaţii / Referinţe
A1		5.000	Sector cadastral:17 Teren neimprejmuit;

B. Partea II. Proprietari şi acte

Inscrieri privitoare la dreptul de proprietate şi alte drepturi reale		Referinţe
/		
Act Administrativ nr. TDP 3271, din 18/04/2005 emis de COMISIA JUDETEANA DOLJ;		
B1	Intabulare, drept de PROPRIETATE, dobandit prin Reconstituire, cota actuala 1/1, cota initiala 1/1	A1
	1) **MADARIE ANA**, LIPSĂ CNP 2) **LOGOFATU MARIA**, LIPSĂ CNP 3) **OPREA ZENOBIA**, LIPSĂ CNP 4) **POPESCU IOANA**, LIPSĂ CNP 5) **PAUNESCU NICOLAE**, LIPSĂ CNP 6) **PAUNESCU MARIN**, LIPSĂ CNP	

C. Partea III. SARCINI .

Inscrieri privind dezmembramintele dreptului de proprietate, drepturi reale de garanţie şi sarcini	Referinţe
NU SUNT	

Anexa Nr. 1 La Partea I

Teren

Nr cadastral	Suprafaţa (mp)*	Observaţii / Referinţe
	5.000	

* Suprafaţa este determinată in planul de proiecţie Stereo 70.

DETALII LINIARE IMOBIL

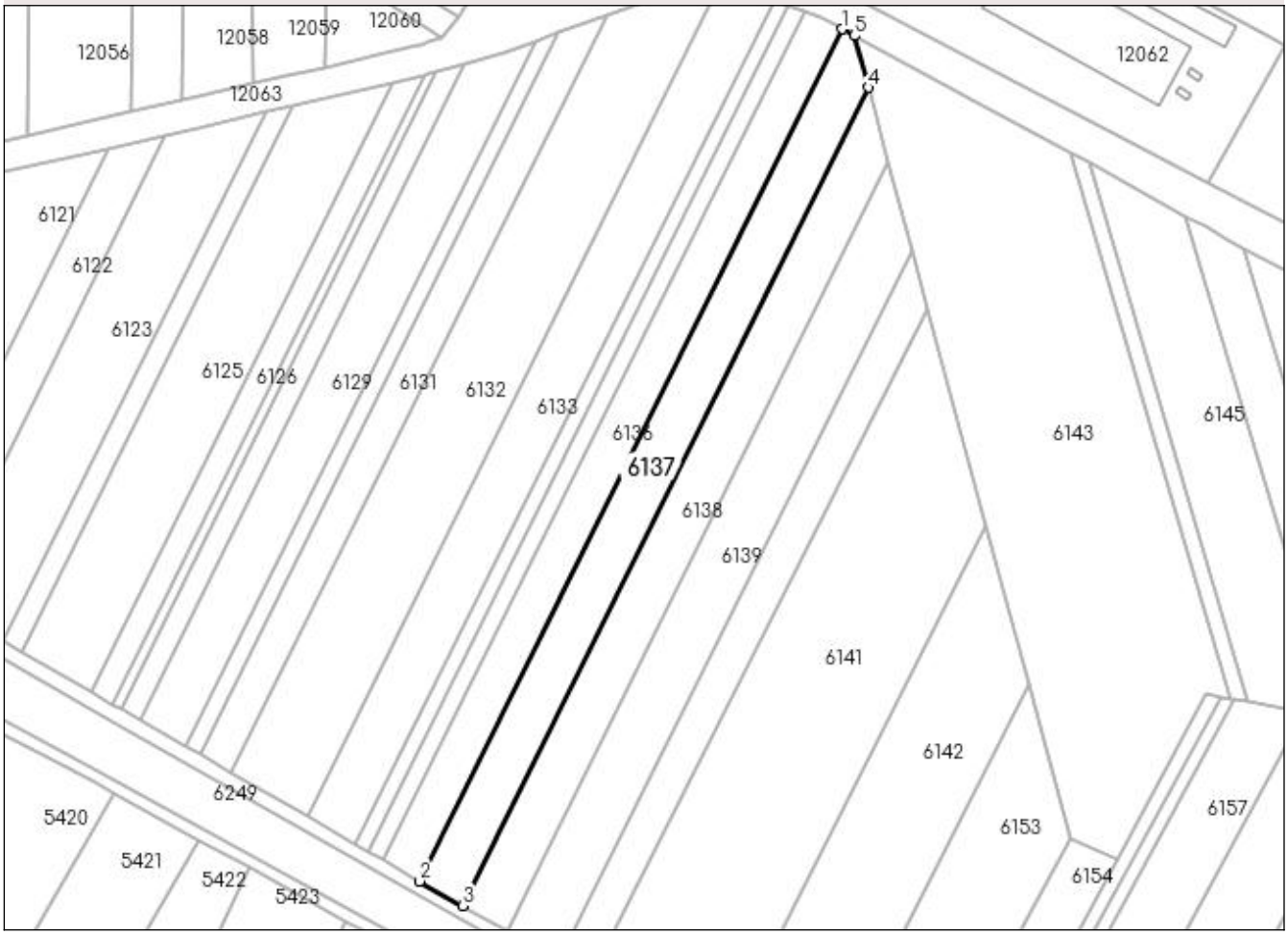

Date referitoare la teren

Crt	Categorie folosinţă	Intra vilan	Suprafaţa (mp)	Tarla	Parcelă	Nr. topo	Observaţii / Referinţe
1	arabil	DA	3.240	45	15	-	
2	arabil	NU	1.760	45	15	-	

Lungime Segmente
1) Valorile lungimilor segmentelor sunt obţinute din proiecţie în plan.

Punct început	X / Y	Punct sfârşit	X / Y	Lungime segment (** (m)
1	422.948,272 300.533,602	2	422.809,126 300.253,115	313.104
2	422.809,126 300.253,115	3	422.823,189 300.245,016	16.229
3	422.823,189 300.245,016	4	422.956,824 300.514,393	300.704
4	422.956,824 300.514,393	5	422.952,227 300.531,471	17.686

Punct început	X / Y	Punct sfârşit	X / Y	Lungime segment (** (m)
5	422.952,227 300.531,471	1	422.948,272 300.533,602	4.492

** Lungimile segmentelor sunt determinate în planul de proiecţie Stereo 70 şi sunt rotunjite la 1 milimetru.
*** Distanţa dintre puncte este formată din segmente cumulate ce sunt mai mici decât valoarea 1 milimetru.

DATE DESPRE IMOBILUL NR. 6138

Oficiul de Cadastru şi Publicitate Imobiliară DOLJ
Biroul de Cadastru şi Publicitate Imobiliară Craiova

A. Partea I. Descrierea imobilului

TEREN Necunoscut

Adresa: Loc. Leu, Jud. Dolj, T45, P16

Nr. Crt	Nr cadastral Nr. topografic	Suprafaţa* (mp)	Observaţii / Referinţe
A1		4.900	Sector cadastral:17 Teren neimprejmuit;

B. Partea II. Proprietari şi acte

Inscrieri privitoare la dreptul de proprietate şi alte drepturi reale		Referinţe
/		
Act Administrativ nr. TDP 2499, din 20/10/2003 emis de COMISIA JUDETEANA DOLJ (CERTIFICAT DECES SERIA D.10 NR.763502);		
B1	Intabulare, drept de PROPRIETATE, dobandit prin Reconstituire, cota actuala 1/1, cota initiala 1/1	A1
	1) **DINULICA ION** 2) **STAICUSI DINA** DEFUNCT:Da 3) **DINULICA PAUL**	

C. Partea III. SARCINI .

Inscrieri privind dezmembramintele dreptului de proprietate, drepturi reale de garanţie şi sarcini	Referinţe
NU SUNT	

Anexa Nr. 1 La Partea I

Teren

Nr cadastral	Suprafaţa (mp)*	Observaţii / Referinţe
	4.900	

* Suprafaţa este determinată in planul de proiecţie Stereo 70.

DETALII LINIARE IMOBIL

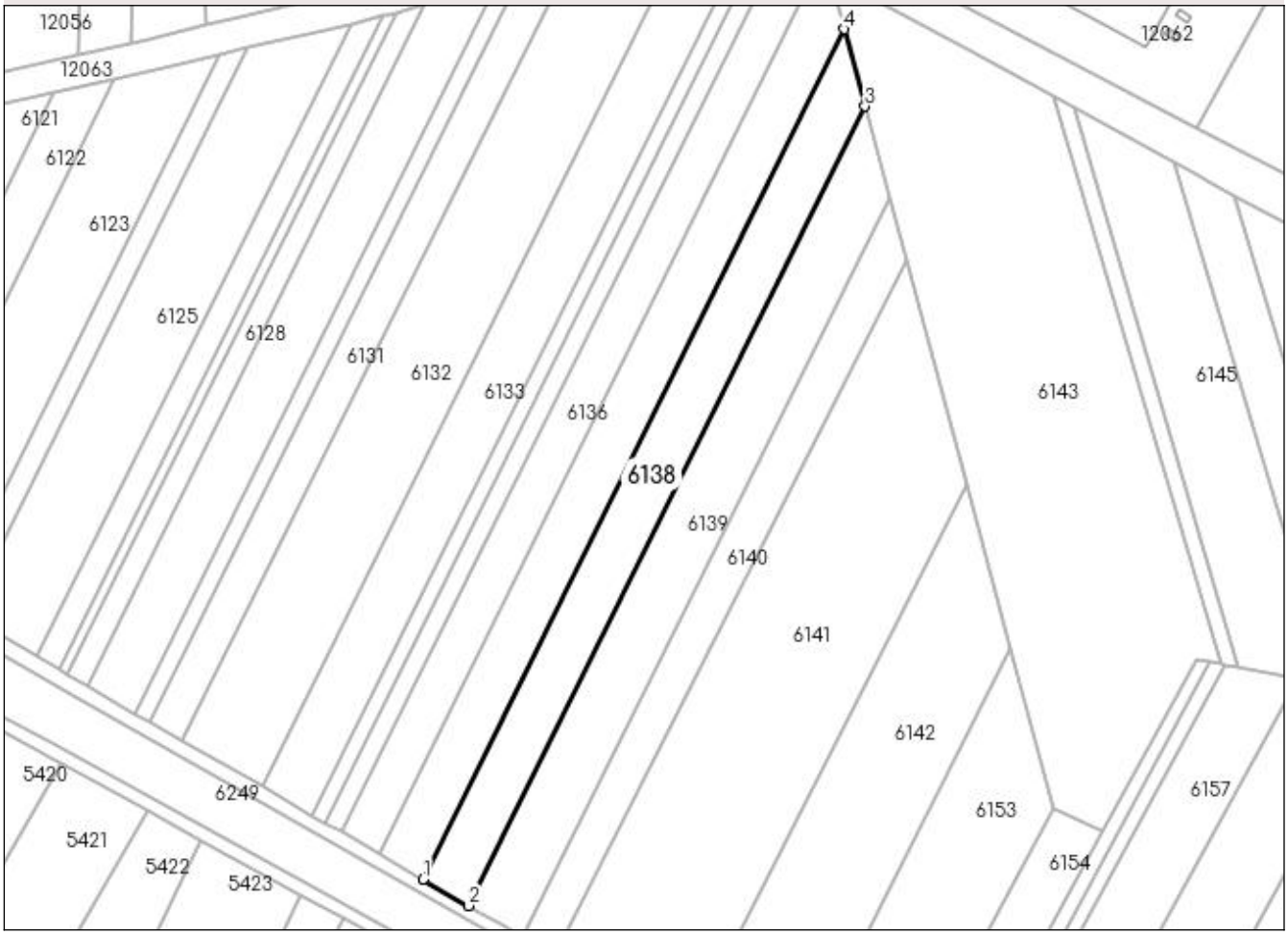

Date referitoare la teren

Crt	Categorie folosinţă	Intra vilan	Suprafaţa (mp)	Tarla	Parcelă	Nr. topo	Observaţii / Referinţe
1	arabil	DA	2.977	45	16	-	
2	arabil	NU	1.923	45	16	-	

Lungime Segmente
1) Valorile lungimilor segmentelor sunt obţinute din proiecţie în plan.

Punct început	X / Y	Punct sfârşit	X / Y	Lungime segment (** (m)
1	422.823,189 300.245,016	2	422.837,772 300.236,616	16.83
2	422.837,772 300.236,616	3	422.963,42 300.489,891	282.729
3	422.963,42 300.489,891	4	422.956,824 300.514,393	25.374
4	422.956,824 300.514,393	1	422.823,189 300.245,016	300.704

** Lungimile segmentelor sunt determinate în planul de proiecţie Stereo 70 şi sunt rotunjite la 1 milimetru.
*** Distanţa dintre puncte este formată din segmente cumulate ce sunt mai mici decât valoarea 1 milimetru.

DATE DESPRE IMOBILUL NR. 6139

Oficiul de Cadastru şi Publicitate Imobiliară DOLJ
Biroul de Cadastru şi Publicitate Imobiliară Craiova

A. Partea I. Descrierea imobilului

TEREN Necunoscut

Adresa: Loc. Leu, Jud. Dolj, T45, P17

Nr. Crt	Nr cadastral Nr. topografic	Suprafaţa* (mp)	Observaţii / Referinţe
A1		5.400	Sector cadastral:17 Teren neimprejmuit;

B. Partea II. Proprietari şi acte

Inscrieri privitoare la dreptul de proprietate şi alte drepturi reale		Referinţe
/		
Act Notarial nr. CM NR.152, din 18/09/2003 emis de N.P. CERNOBAI EMIL (CERTIFICAT DECES SERIA DR NR. 784590; TDP 710-44590 DIN 05-03-1996 EMIS DE COMISIA JUDETEANA DOLJ);		
B1	Intabulare, drept de PROPRIETATE, dobandit prin Succesiune, cota actuala 1/1, cota initiala 1/1	A1
	1) **OPREA TOMA** DEFUNCT:Da	

C. Partea III. SARCINI .

Inscrieri privind dezmembramintele dreptului de proprietate, drepturi reale de garanţie şi sarcini	Referinţe
NU SUNT	

Anexa Nr. 1 La Partea I

Teren

Nr cadastral	Suprafaţa (mp)*	Observaţii / Referinţe
	5.400	

* Suprafaţa este determinată in planul de proiecţie Stereo 70.

DETALII LINIARE IMOBIL

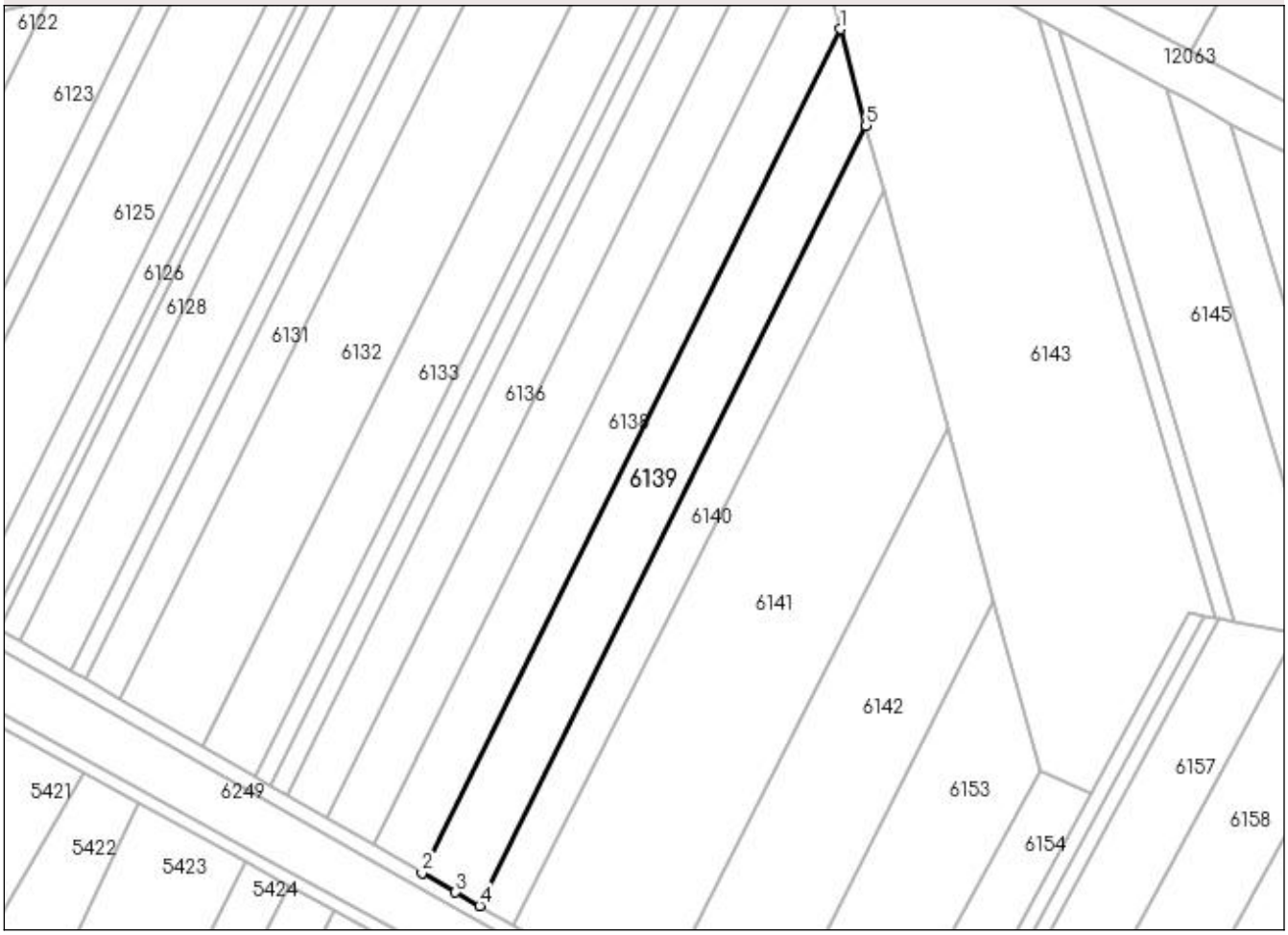

Date referitoare la teren

Crt	Categorie folosinţă	Intra vilan	Suprafaţa (mp)	Tarla	Parcelă	Nr. topo	Observaţii / Referinţe
1	arabil	DA	3.110	45	17	-	
2	arabil	NU	2.290	45	17	-	

Lungime Segmente
1) Valorile lungimilor segmentelor sunt obţinute din proiecţie în plan.

Punct început	X / Y	Punct sfârşit	X / Y	Lungime segment (** (m)
1	422.963,42 300.489,891	2	422.837,772 300.236,616	282.729
2	422.837,772 300.236,616	3	422.847,835 300.230,821	11.612
3	422.847,835 300.230,821	4	422.855,05 300.226,786	8.267
4	422.855,05 300.226,786	5	422.971,212 300.460,941	261.386

Punct început	X / Y	Punct sfârşit	X / Y	Lungime segment (** (m)
5	422.971,212 300.460,941	1	422.963,42 300.489,891	29.981

** Lungimile segmentelor sunt determinate în planul de proiecţie Stereo 70 şi sunt rotunjite la 1 milimetru.
*** Distanţa dintre puncte este formată din segmente cumulate ce sunt mai mici decât valoarea 1 milimetru.

DATE DESPRE IMOBILUL NR. 6140

Oficiul de Cadastru şi Publicitate Imobiliară DOLJ
Biroul de Cadastru şi Publicitate Imobiliară Craiova

A. Partea I. Descrierea imobilului

TEREN Necunoscut

Adresa: Loc. Leu, Jud. Dolj, T45, P18

Nr. Crt	Nr cadastral Nr. topografic	Suprafaţa* (mp)	Observaţii / Referinţe
A1		3.195	Sector cadastral:17 Teren neimprejmuit;

B. Partea II. Proprietari şi acte

Inscrieri privitoare la dreptul de proprietate şi alte drepturi reale		Referinţe
/		
Act Normativ nr. LEGE 7, din 13/03/1996 emis de PARLAMENT;		
B1	Inscrierea provizorie, drept de PROPRIETATE, dobandit prin Lege, cota actuala 1/1, cota initiala 1/1	A1
	1) **NEIDENTIFICAT NEIDENTIFICAT**	

C. Partea III. SARCINI .

Inscrieri privind dezmembramintele dreptului de proprietate, drepturi reale de garanţie şi sarcini	Referinţe
NU SUNT	

Anexa Nr. 1 La Partea I

Teren

Nr cadastral	Suprafaţa (mp)*	Observaţii / Referinţe
	3.195	

* Suprafaţa este determinată in planul de proiecţie Stereo 70.

DETALII LINIARE IMOBIL

Date referitoare la teren

Crt	Categorie folosinţă	Intra vilan	Suprafaţa (mp)	Tarla	Parcelă	Nr. topo	Observaţii / Referinţe
1	arabil	DA	1.798	45	18	-	
2	arabil	NU	1.397	45	18	-	

Lungime Segmente
1) Valorile lungimilor segmentelor sunt obţinute din proiecţie în plan.

Punct început	X / Y	Punct sfârşit	X / Y	Lungime segment (** (m)
1	422.971,212 300.460,941	2	422.855,05 300.226,786	261.386
2	422.855,05 300.226,786	3	422.865,172 300.221,125	11.597
3	422.865,172 300.221,125	4	422.976,518 300.441,229	246.665
4	422.976,518 300.441,229	1	422.971,212 300.460,941	20.414

** Lungimile segmentelor sunt determinate în planul de proiecţie Stereo 70 şi sunt rotunjite la 1 milimetru.
*** Distanţa dintre puncte este formată din segmente cumulate ce sunt mai mici decât valoarea 1 milimetru.

DATE DESPRE IMOBILUL NR. 6141

Oficiul de Cadastru şi Publicitate Imobiliară DOLJ
Biroul de Cadastru şi Publicitate Imobiliară Craiova

A. Partea I. Descrierea imobilului

TEREN Extravilan

Adresa: Jud. Dolj, T 45 , P 19 , EXTRAVILAN

Nr. Crt	Nr cadastral Nr. topografic	Suprafaţa* (mp)	Observaţii / Referinţe
A1	31695	10.800	Sector cadastral:17 Teren neimprejmuit;

B. Partea II. Proprietari şi acte

Inscrieri privitoare la dreptul de proprietate şi alte drepturi reale		Referinţe
28879 / 11/03/2014		
Hotarare Judecatoreasca nr. SENTINTA CIVILA NR. 162, din 13/01/2009 emis de JUDECATORIA CRAIOVA (TDP NR. 3210/26-04-2005 EMIS DE C.J.; INCHEIERE DIN 14.08.2011 DOSAR NR 14740/215/2007 JUDECATORIA CRAIOVA);		
B1	Intabulare, drept de PROPRIETATE, dobandit prin Hotarare Judecatoreasca, cota actuala 1/1, cota initiala 1/1	A1
	1) **ANDRASONI ARISTITA** 2) **DAESCU CARMEN**	

C. Partea III. SARCINI

Inscrieri privind dezmembramintele dreptului de proprietate, drepturi reale de garanţie şi sarcini		Referinţe
28879 / 11/03/2014		
Hotarare Judecatoreasca nr. SENTINTA CIVILA NR. 162, din 13/01/2009 emis de JUDECATORIA CRAIOVA (TDP NR. 3210/26-04-2005 EMIS DE C.J.; INCHEIERE DIN 14.08.2011 DOSAR NR 14740/215/2007 JUDECATORIA CRAIOVA);		
C1	Se inscrie sulta asupra cotei imobilului de sub A 1, proprietatea lui Daescu Carmen pentru suma de 1651 lei in favoarea lui Andrasoni Aristita, pentru suma de 2460 lei in favoarea lui Nuta Ilie, pentru suma de 492 lei in favoarea lui Nuta Ana, pentru suma de 731 lei in favoarea lui Nuta Radu, pentru suma de 731 lei in favoarea lui Nuta Liana, pentru suma de 286 lei in favoarea lui Nuta Constanta, pentru suma de 858 lei in favoarea lui Nuta Ana, pentru suma de 1229 lei in favoarea lui Giuverdea Cristina, pentru suma de 1229 lei in favoarea lui Doaga Adriana.	A1

Anexa Nr. 1 La Partea I

Teren

Nr cadastral	Suprafaţa (mp)*	Observaţii / Referinţe
31695	10.800	

* Suprafaţa este determinată in planul de proiecţie Stereo 70.

DETALII LINIARE IMOBIL

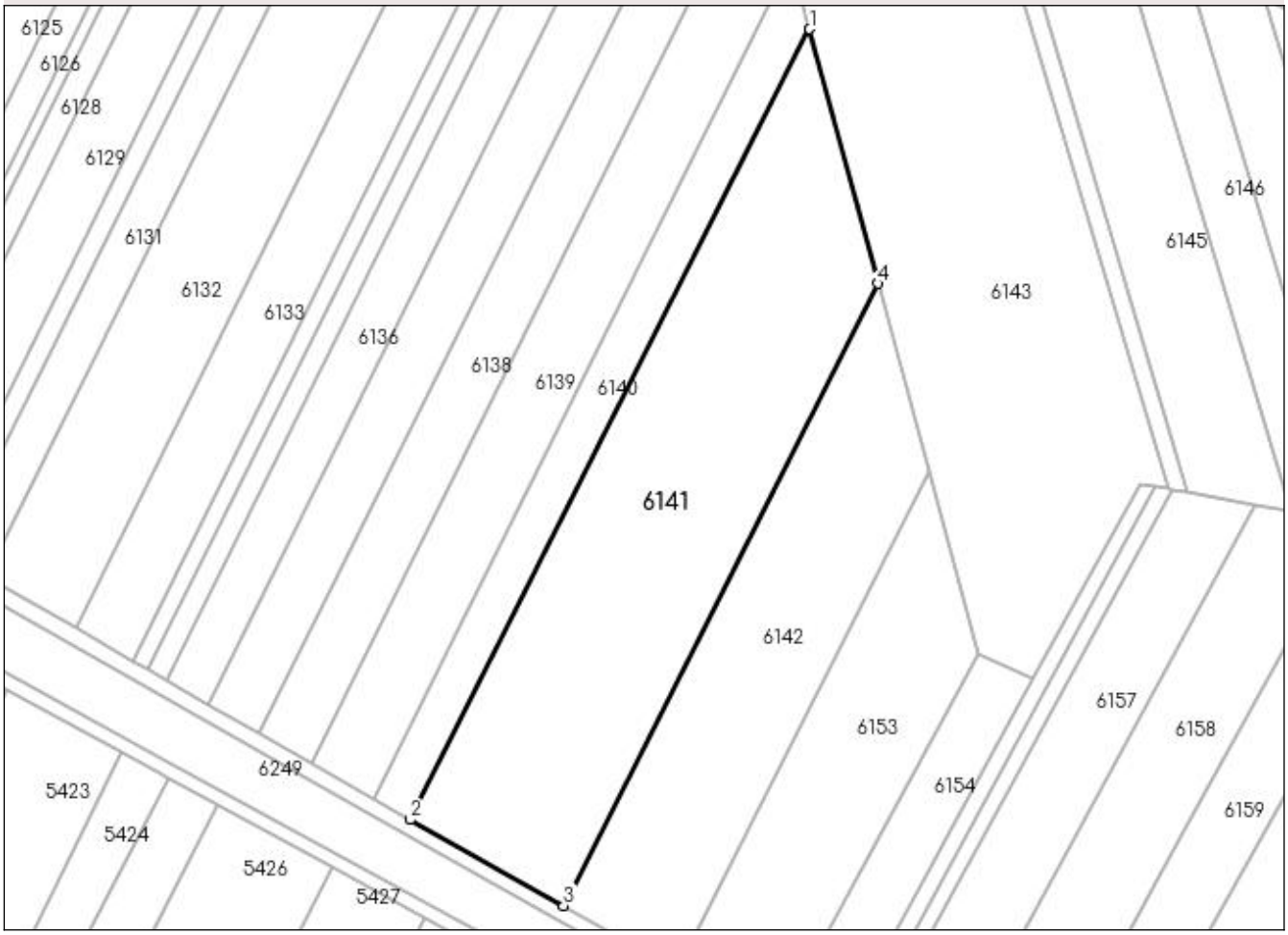

Date referitoare la teren

Crt	Categorie folosinţă	Intra vilan	Suprafaţa (mp)	Tarla	Parcelă	Nr. topo	Observaţii / Referinţe
1	arabil	NU	10.800	45	19	-	

Lungime Segmente
1) Valorile lungimilor segmentelor sunt obţinute din proiecţie în plan.

Punct început	X / Y	Punct sfârşit	X / Y	Lungime segment (** (m)
1	422.976,518 300.441,229	2	422.865,172 300.221,125	246.666
2	422.865,172 300.221,125	3	422.907,982 300.197,184	49.05
3	422.907,982 300.197,184	4	422.995,592 300.370,368	194.083
4	422.995,592 300.370,368	1	422.976,518 300.441,229	73.384

** Lungimile segmentelor sunt determinate în planul de proiecţie Stereo 70 şi sunt rotunjite la 1 milimetru.
*** Distanţa dintre puncte este formată din segmente cumulate ce sunt mai mici decât valoarea 1 milimetru.

DATE DESPRE IMOBILUL NR. 6142

Oficiul de Cadastru şi Publicitate Imobiliară DOLJ
Biroul de Cadastru şi Publicitate Imobiliară Craiova

A. Partea I. Descrierea imobilului

TEREN Necunoscut

Adresa: Loc. Leu, Jud. Dolj, T45, P20

Nr. Crt	Nr cadastral Nr. topografic	Suprafaţa* (mp)	Observaţii / Referinţe
A1		6.300	Sector cadastral:17 Teren neimprejmuit;

B. Partea II. Proprietari şi acte

Inscrieri privitoare la dreptul de proprietate şi alte drepturi reale		Referinţe
/		
Act Administrativ nr. TDP 3396, din 22/06/2005 emis de COMISIA JUDETEANA DOLJ (CERTIFICAT DECES SERIA DC NR.675815);		
B1	Intabulare, drept de PROPRIETATE, dobandit prin Reconstituire, cota actuala 1/1, cota initiala 1/1	A1
	1) **BALASA TOMITA** 2) **CURCA IOANA**, LIPSĂ CNP DEFUNCT:Da 3) **MITRICA NUTA**, LIPSĂ CNP	

C. Partea III. SARCINI .

Inscrieri privind dezmembramintele dreptului de proprietate, drepturi reale de garanţie şi sarcini	Referinţe
NU SUNT	

Anexa Nr. 1 La Partea I

Teren

Nr cadastral	Suprafaţa (mp)*	Observaţii / Referinţe
	6.300	

* Suprafaţa este determinată in planul de proiecţie Stereo 70.

DETALII LINIARE IMOBIL

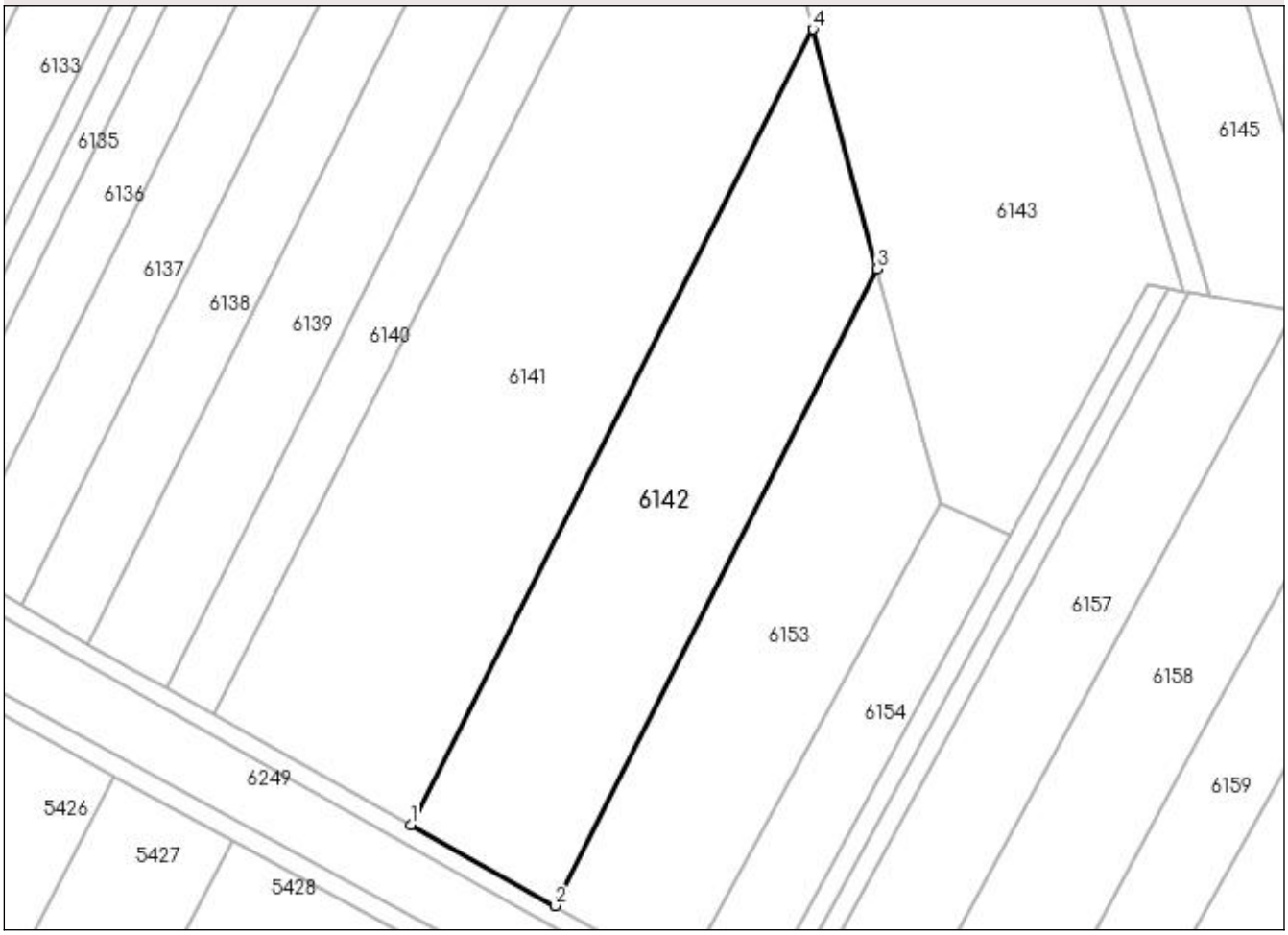

Date referitoare la teren

Crt	Categorie folosinţă	Intra vilan	Suprafaţa (mp)	Tarla	Parcelă	Nr. topo	Observaţii / Referinţe
1	arabil	DA	2.020	45	20	-	
2	arabil	NU	4.280	45	20	-	

Lungime Segmente
1) Valorile lungimilor segmentelor sunt obţinute din proiecţie în plan.

Punct început	X / Y	Punct sfârşit	X / Y	Lungime segment (** (m)
1	422.907,982 300.197,184	2	422.939,476 300.179,571	36.084
2	422.939,476 300.179,571	3	423.009,624 300.318,237	155.399
3	423.009,624 300.318,237	4	422.995,592 300.370,368	53.986
4	422.995,592 300.370,368	1	422.907,982 300.197,184	194.083

** Lungimile segmentelor sunt determinate în planul de proiecţie Stereo 70 şi sunt rotunjite la 1 milimetru.
*** Distanţa dintre puncte este formată din segmente cumulate ce sunt mai mici decât valoarea 1 milimetru.

DATE DESPRE IMOBILUL NR. 6143

Oficiul de Cadastru şi Publicitate Imobiliară DOLJ
Biroul de Cadastru şi Publicitate Imobiliară Craiova

A. Partea I. Descrierea imobilului

TEREN Intravilan

Adresa: Loc. Leu, Jud. Dolj, T45, P21,21/2,21/3

Nr. Crt	Nr cadastral Nr. topografic	Suprafaţa* (mp)	Observaţii / Referinţe
A1		14.300	Sector cadastral:17 Teren neimprejmuit;

B. Partea II. Proprietari şi acte

Inscrieri privitoare la dreptul de proprietate şi alte drepturi reale		Referinţe
/		
Act Administrativ nr. TDP 2369, din 18/09/2004 emis de COMISIA JUDETEANA DOLJ (CERTIFICAT DECES SERIA D.11 NR.791545);		
B1	Intabulare, drept de PROPRIETATE, dobandit prin Reconstituire, cota actuala 1/1, cota initiala 1/1	A1
	1) **TUDOSIE CONSTANTINA** DEFUNCT:Da	

C. Partea III. SARCINI .

Inscrieri privind dezmembramintele dreptului de proprietate, drepturi reale de garanţie şi sarcini	Referinţe
NU SUNT	

Anexa Nr. 1 La Partea I

Teren

Nr cadastral	Suprafaţa (mp)*	Observaţii / Referinţe
	14.300	

* Suprafaţa este determinată in planul de proiecţie Stereo 70.

DETALII LINIARE IMOBIL

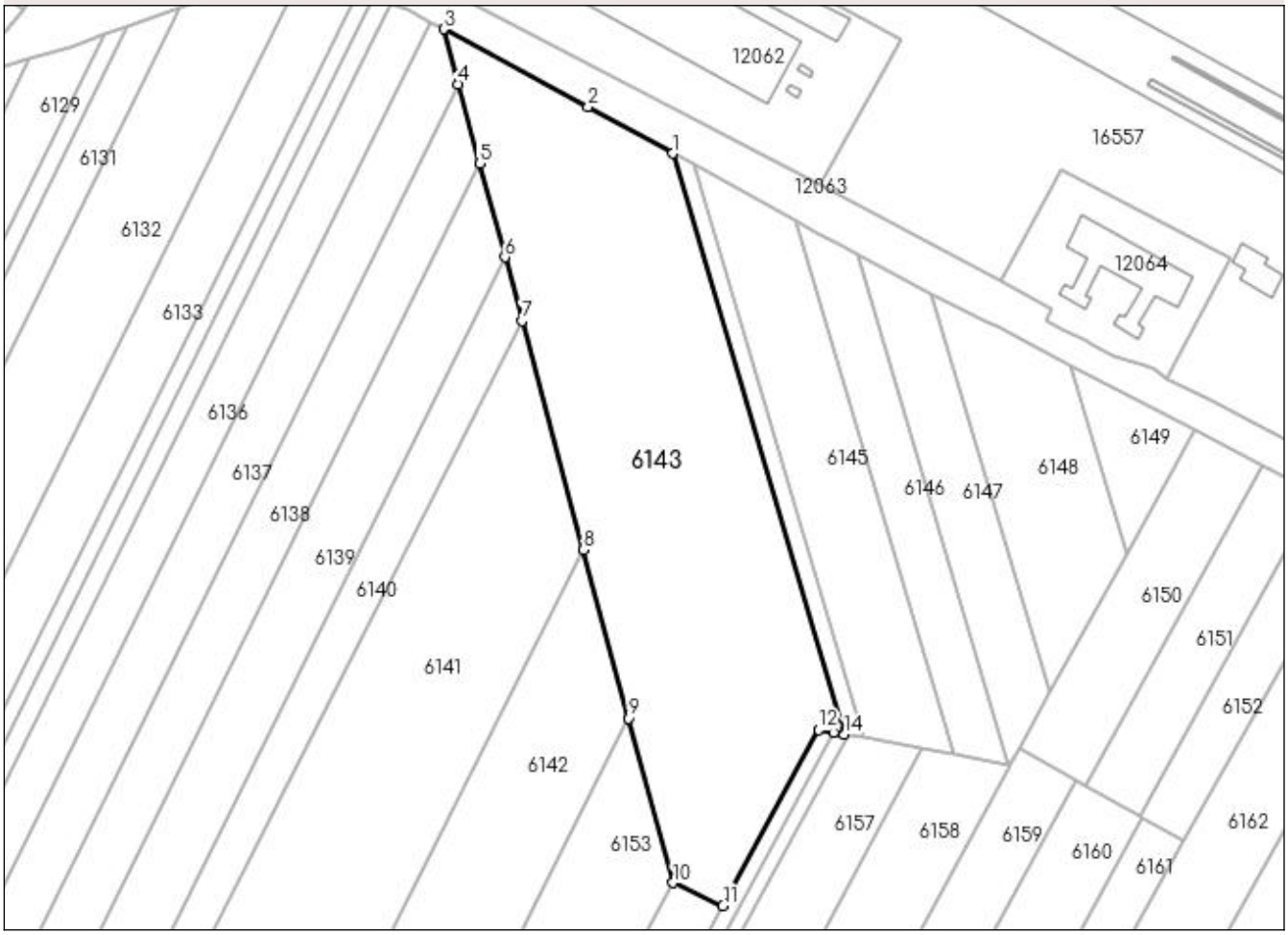

Date referitoare la teren

Crt	Categorie folosinţă	Intra vilan	Suprafaţa (mp)	Tarla	Parcelă	Nr. topo	Observaţii / Referinţe
1	curti constructii	DA	1.000	45	21	-	
2	arabil	DA	12.000	45	21/2	-	
3	vie	DA	1.300	45	21/3	-	

Lungime Segmente
1) Valorile lungimilor segmentelor sunt obţinute din proiecţie în plan.

Punct început	X / Y	Punct sfârşit	X / Y	Lungime segment (** (m)
1	423.023,183 300.493,031	2	422.997,006 300.507,354	29.84
2	422.997,006 300.507,354	3	422.952,227 300.531,471	50.86
3	422.952,227 300.531,471	4	422.956,824 300.514,393	17.686

Punct început	X / Y	Punct sfârşit	X / Y	Lungime segment (** (m)
4	422.956,824 300.514,393	5	422.963,42 300.489,891	25.374
5	422.963,42 300.489,891	6	422.971,212 300.460,941	29.981
6	422.971,212 300.460,941	7	422.976,518 300.441,229	20.414
7	422.976,518 300.441,229	8	422.995,592 300.370,368	73.384
8	422.995,592 300.370,368	9	423.009,624 300.318,237	53.986
9	423.009,624 300.318,237	10	423.023,326 300.267,334	52.714
10	423.023,326 300.267,334	11	423.038,744 300.260,253	16.967
11	423.038,744 300.260,253	12	423.068,336 300.314,666	61.939
12	423.068,336 300.314,666	13	423.072,905 300.313,836	4.644
13	423.072,905 300.313,836	14	423.076,374 300.313,205	3.526
14	423.076,374 300.313,205	1	423.023,183 300.493,031	187.527

** Lungimile segmentelor sunt determinate în planul de proiecţie Stereo 70 şi sunt rotunjite la 1 milimetru.
*** Distanţa dintre puncte este formată din segmente cumulate ce sunt mai mici decât valoarea 1 milimetru.

DATE DESPRE IMOBILUL NR. 6144

Oficiul de Cadastru şi Publicitate Imobiliară DOLJ
Biroul de Cadastru şi Publicitate Imobiliară Craiova

A. Partea I. Descrierea imobilului

TEREN Intravilan

Adresa: Loc. Leu, Jud. Dolj, T45, P21/1

Nr. Crt	Nr cadastral Nr. topografic	Suprafaţa* (mp)	Observaţii / Referinţe
A1		940	Sector cadastral:17 Teren neimprejmuit;

B. Partea II. Proprietari şi acte

Inscrieri privitoare la dreptul de proprietate şi alte drepturi reale		Referinţe
/		
Act Administrativ nr. TDP 1649-44791, din 18/06/1999 emis de COMISIA JUDETEANA DOLJ;		
B1	Intabulare, drept de PROPRIETATE, dobandit prin Reconstituire, cota actuala 1/1, cota initiala 1/1	A1
	1) **GHEORGHE DUMITRU**, LIPSĂ CNP	

C. Partea III. SARCINI .

Inscrieri privind dezmembramintele dreptului de proprietate, drepturi reale de garanţie şi sarcini	Referinţe
NU SUNT	

Anexa Nr. 1 La Partea I

Teren

Nr cadastral	Suprafaţa (mp)*	Observaţii / Referinţe
	940	

* Suprafaţa este determinată in planul de proiecţie Stereo 70.

DETALII LINIARE IMOBIL

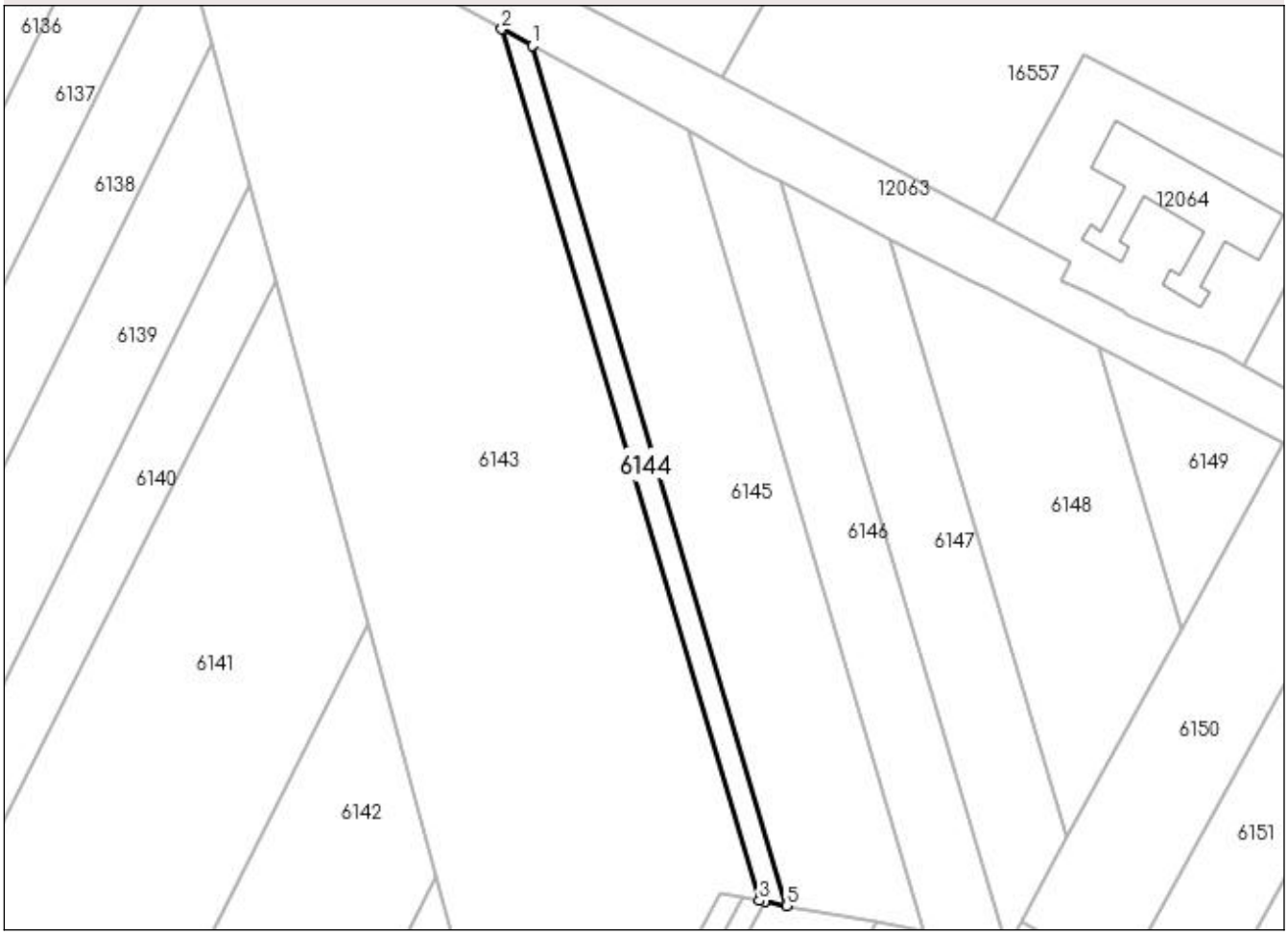

Date referitoare la teren

Crt	Categorie folosinţă	Intra vilan	Suprafaţa (mp)	Tarla	Parcelă	Nr. topo	Observaţii / Referinţe
1	arabil	DA	940	45	21/1	-	

Lungime Segmente
1) Valorile lungimilor segmentelor sunt obţinute din proiecţie în plan.

Punct început	X / Y	Punct sfârşit	X / Y	Lungime segment (** (m)
1	423.029,463 300.489,595	2	423.023,183 300.493,031	7.158
2	423.023,183 300.493,031	3	423.076,374 300.313,205	187.527
3	423.076,374 300.313,205	4	423.077,437 300.313,012	1.081
4	423.077,437 300.313,012	5	423.081,936 300.312,195	4.572
5	423.081,936 300.312,195	1	423.029,463 300.489,595	184.998

** Lungimile segmentelor sunt determinate în planul de proiecţie Stereo 70 şi sunt rotunjite la 1 milimetru.
*** Distanţa dintre puncte este formată din segmente cumulate ce sunt mai mici decât valoarea 1 milimetru.

DATE DESPRE IMOBILUL NR. 6145

Oficiul de Cadastru şi Publicitate Imobiliară DOLJ
Biroul de Cadastru şi Publicitate Imobiliară Craiova

A. Partea I. Descrierea imobilului

TEREN Intravilan

Adresa: Loc. Leu, Jud. Dolj, T45, P22

Nr. Crt	Nr cadastral Nr. topografic	Suprafaţa* (mp)	Observaţii / Referinţe
A1		4.600	Sector cadastral:17 Teren neimprejmuit;

B. Partea II. Proprietari şi acte

Inscrieri privitoare la dreptul de proprietate şi alte drepturi reale		Referinţe
/		
Act Notarial nr. CM NR.02, din 27/02/2016 emis de N.P. IONASCU NICOLAE (ACT NOTARIAL CM NR.144 DIN 16-08-2007 EMIS DE N.P. DEFTA FLORENTIN-LEONARD;TDP 2226 DIN 30-07-2003 EMIS DE COMISIA JUDETEANA DOLJ);		
B1	Intabulare, drept de PROPRIETATE, dobandit prin Succesiune, cota actuala 1/2, cota initiala 1/1	A1
	1) **VLADUCU MARIAN**	
B2	Intabulare, drept de PROPRIETATE, dobandit prin Succesiune, cota actuala 1/2, cota initiala 1/1	A1
	1) **VLADUCU CONSTANTA**	

C. Partea III. SARCINI .

Inscrieri privind dezmembramintele dreptului de proprietate, drepturi reale de garanţie şi sarcini	Referinţe
NU SUNT	

Anexa Nr. 1 La Partea I

Teren

Nr cadastral	Suprafaţa (mp)*	Observaţii / Referinţe
	4.600	

* Suprafaţa este determinată in planul de proiecţie Stereo 70.

DETALII LINIARE IMOBIL

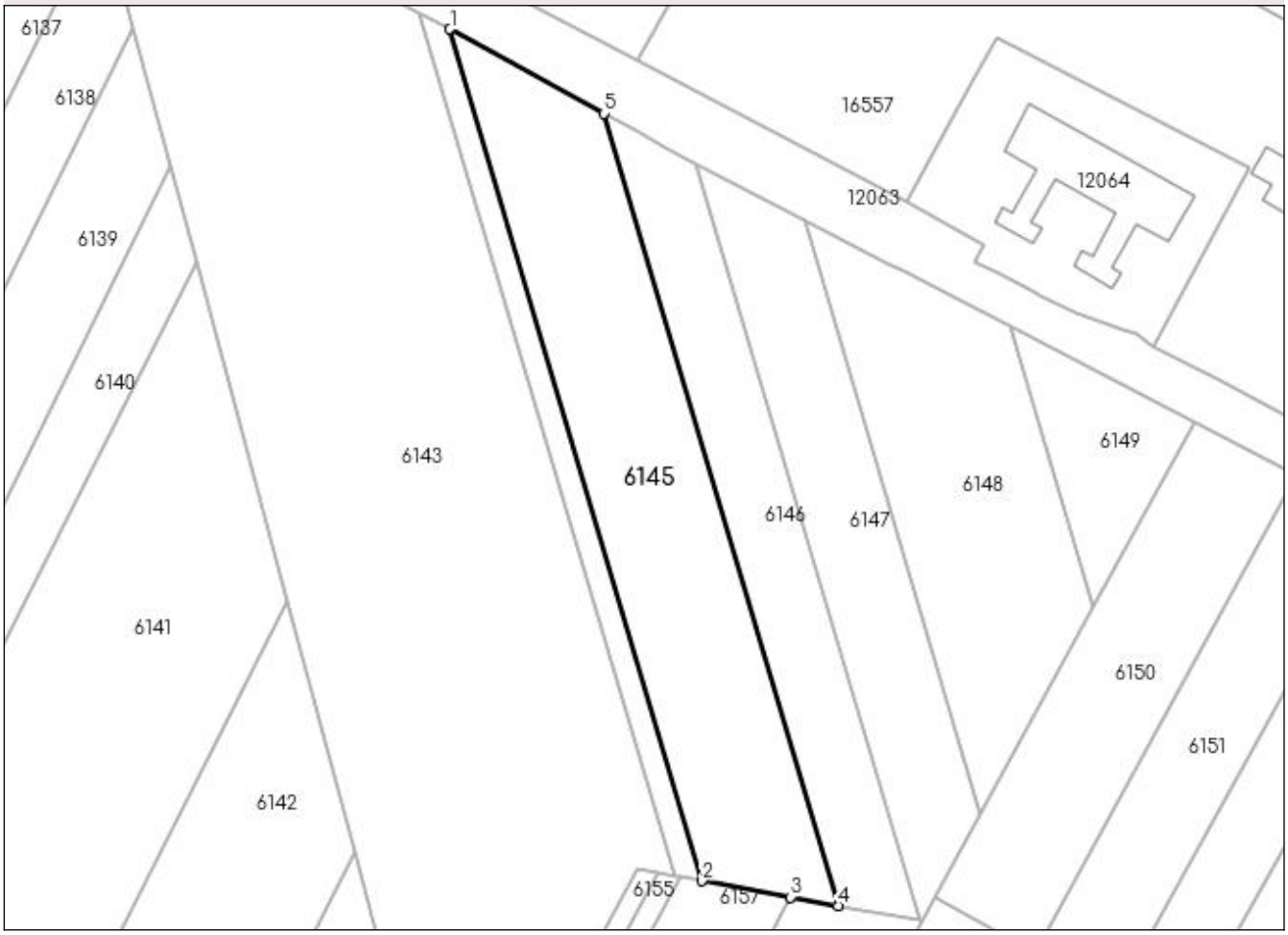

Date referitoare la teren

Crt	Categorie folosinţă	Intra vilan	Suprafaţa (mp)	Tarla	Parcelă	Nr. topo	Observaţii / Referinţe
1	arabil	DA	4.600	45	22	-	

Lungime Segmente
1) Valorile lungimilor segmentelor sunt obţinute din proiecţie în plan.

Punct început	X / Y	Punct sfârşit	X / Y	Lungime segment (** (m)
1	423.029,463 300.489,595	2	423.081,936 300.312,195	184.998
2	423.081,936 300.312,195	3	423.100,484 300.308,824	18.853
3	423.100,484 300.308,824	4	423.110,329 300.307,035	10.006
4	423.110,329 300.307,035	5	423.061,518 300.472,055	172.088
5	423.061,518 300.472,055	1	423.029,463 300.489,595	36.54

** Lungimile segmentelor sunt determinate în planul de proiecţie Stereo 70 şi sunt rotunjite la 1 milimetru.
*** Distanţa dintre puncte este formată din segmente cumulate ce sunt mai mici decât valoarea 1 milimetru.

DATE DESPRE IMOBILUL NR. 6146

Oficiul de Cadastru şi Publicitate Imobiliară DOLJ
Biroul de Cadastru şi Publicitate Imobiliară Craiova

A. Partea I. Descrierea imobilului

TEREN Intravilan

Adresa: Loc. Leu, Jud. Dolj, TARLA 45, PARCELA 23

Nr. Crt	Nr cadastral Nr. topografic	Suprafaţa* (mp)	Observaţii / Referinţe
A1	34916	2.600	Sector cadastral:17 Teren neimprejmuit;

B. Partea II. Proprietari şi acte

Inscrieri privitoare la dreptul de proprietate şi alte drepturi reale		Referinţe
208531 / 12/10/2020		
Act Notarial nr. CERTIFICAT DE MOSTENITOR NR. 165, din 27/11/2009 emis de BNP TUDOR MARINESCU - DANIELA (ACT ADMINISTRATIV NR TITLU DE PROPRIETATE NR. 1681-44791 DIN 30.07.1999, EMIS DE COMISIA JUDETEANA DOLJ;ACT ADMINISTRATIV NR ADEVERINTA NR. 6078 DIN 08.10.2020, EMIS DE PRIMARIA COMUNEI LEU);		
B1	Intabulare, drept de PROPRIETATE, dobandit prin Succesiune, cota actuala 1/4, cota initiala 1/1	A1
	1) **MITRU ANGELA**	
B2	Intabulare, drept de PROPRIETATE, dobandit prin Succesiune, cota actuala 3/4, cota initiala 1/1	A1
	1) **UNGUREANU MARIANA**	

C. Partea III. SARCINI .

Inscrieri privind dezmembramintele dreptului de proprietate, drepturi reale de garanţie şi sarcini	Referinţe
NU SUNT	

Anexa Nr. 1 La Partea I

Teren

Nr cadastral	Suprafaţa (mp)*	Observaţii / Referinţe
34916	2.600	

* Suprafaţa este determinată in planul de proiecţie Stereo 70.

DETALII LINIARE IMOBIL

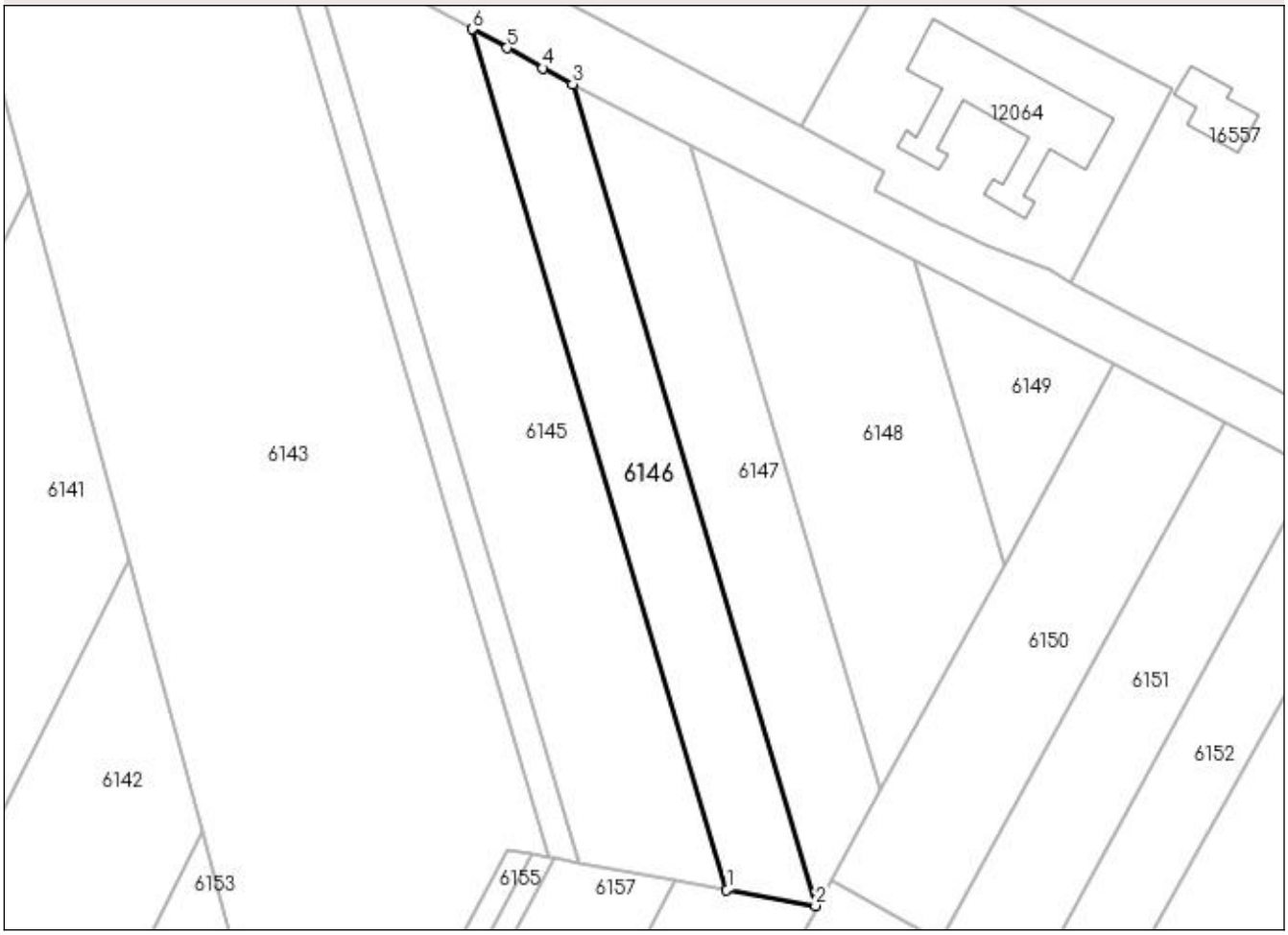

Date referitoare la teren

Crt	Categorie folosinţă	Intra vilan	Suprafaţa (mp)	Tarla	Parcelă	Nr. topo	Observaţii / Referinţe
1	arabil	DA	2.600	45	23	-	

Lungime Segmente
1) Valorile lungimilor segmentelor sunt obţinute din proiecţie în plan.

Punct început	X / Y	Punct sfârşit	X / Y	Lungime segment (** (m)
1	423.110,329 300.307,035	2	423.127,369 300.303,938	17.319
2	423.127,369 300.303,938	3	423.080,754 300.461,533	164.345
3	423.080,754 300.461,533	4	423.074,982 300.464,541	6.509
4	423.074,982 300.464,541	5	423.068,157 300.468,423	7.851
5	423.068,157 300.468,423	6	423.061,518 300.472,055	7.568

Punct început	X / Y	Punct sfârşit	X / Y	Lungime segment (** (m)
6	423.061,518 300.472,055	1	423.110,329 300.307,035	172.088

** Lungimile segmentelor sunt determinate în planul de proiecţie Stereo 70 şi sunt rotunjite la 1 milimetru.
*** Distanţa dintre puncte este formată din segmente cumulate ce sunt mai mici decât valoarea 1 milimetru.

DATE DESPRE IMOBILUL NR. 6147

Oficiul de Cadastru şi Publicitate Imobiliară DOLJ
Biroul de Cadastru şi Publicitate Imobiliară Craiova

A. Partea I. Descrierea imobilului

TEREN Intravilan

Adresa: Loc. Leu, Jud. Dolj, T45, P24

Nr. Crt	Nr cadastral Nr. topografic	Suprafaţa* (mp)	Observaţii / Referinţe
A1		2.700	Sector cadastral:17 Teren neimprejmuit;

B. Partea II. Proprietari şi acte

Inscrieri privitoare la dreptul de proprietate şi alte drepturi reale		Referinţe
/		
Act Administrativ nr. TDP 2918, din 26/08/2004 emis de COMISIA JUDETEANA DOLJ;		
B1	Intabulare, drept de PROPRIETATE, dobandit prin Reconstituire, cota actuala 1/1, cota initiala 1/1	A1
	1) **OANE ION**, LIPSĂ CNP	

C. Partea III. SARCINI .

Inscrieri privind dezmembramintele dreptului de proprietate, drepturi reale de garanţie şi sarcini	Referinţe
NU SUNT	

Anexa Nr. 1 La Partea I

Teren

Nr cadastral	Suprafaţa (mp)*	Observaţii / Referinţe
	2.700	

* Suprafaţa este determinată in planul de proiecţie Stereo 70.

DETALII LINIARE IMOBIL

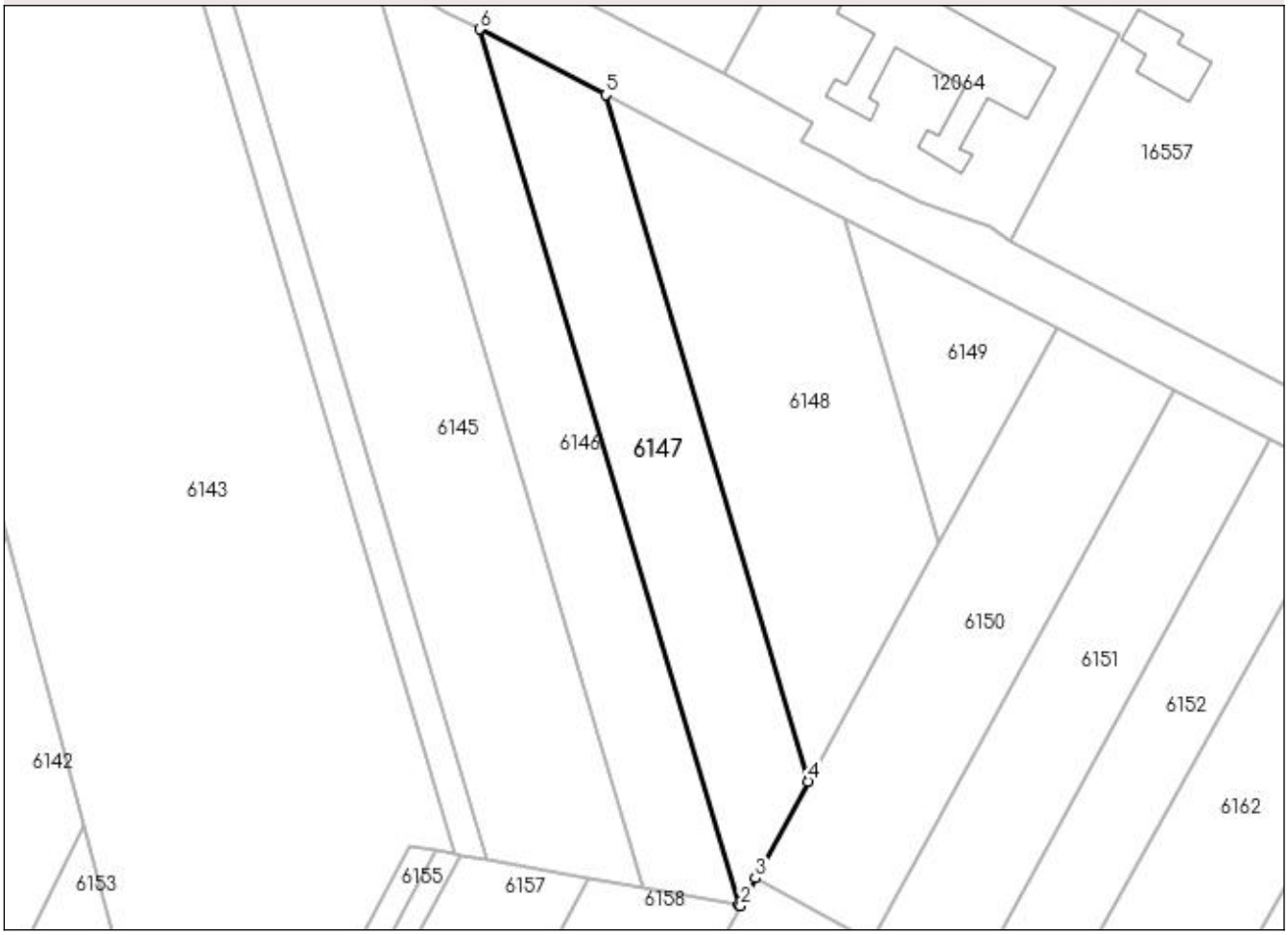

Date referitoare la teren

Crt	Categorie folosinţă	Intra vilan	Suprafaţa (mp)	Tarla	Parcelă	Nr. topo	Observaţii / Referinţe
1	arabil	DA	2.700	45	24	-	

Lungime Segmente
1) Valorile lungimilor segmentelor sunt obţinute din proiecţie în plan.

Punct început	X / Y	Punct sfârşit	X / Y	Lungime segment (** (m)
1	423.127,369 300.303,938	2	423.127,705 300.303,877	0.342
2	423.127,705 300.303,877	3	423.130,422 300.308,833	5.652
3	423.130,422 300.308,833	4	423.139,958 300.326,23	19.839
4	423.139,958 300.326,23	5	423.103,434 300.449,712	128.771
5	423.103,434 300.449,712	6	423.080,754 300.461,533	25.575

Punct început	X / Y	Punct sfârşit	X / Y	Lungime segment (** (m)
6	423.080,754 300.461,533	1	423.127,369 300.303,938	164.345

** Lungimile segmentelor sunt determinate în planul de proiecţie Stereo 70 şi sunt rotunjite la 1 milimetru.
*** Distanţa dintre puncte este formată din segmente cumulate ce sunt mai mici decât valoarea 1 milimetru.

DATE DESPRE IMOBILUL NR. 6148

Oficiul de Cadastru şi Publicitate Imobiliară DOLJ
Biroul de Cadastru şi Publicitate Imobiliară Craiova

A. Partea I. Descrierea imobilului

TEREN Intravilan

Adresa: Loc. Leu, Jud. Dolj, T45, P25

Nr. Crt	Nr cadastral Nr. topografic	Suprafaţa* (mp)	Observaţii / Referinţe
A1		3.300	Sector cadastral:17 Teren neimprejmuit;

B. Partea II. Proprietari şi acte

Inscrieri privitoare la dreptul de proprietate şi alte drepturi reale		Referinţe
/		
Act Administrativ nr. TDP 1683-44791, din 06/08/1999 emis de COMISIA JUDETEANA DOLJ;		
B1	Intabulare, drept de PROPRIETATE, dobandit prin Reconstituire, cota actuala 1/1, cota initiala 1/1	A1
	1) **POPESCU ANICA**, LIPSĂ CNP	

C. Partea III. SARCINI .

Inscrieri privind dezmembramintele dreptului de proprietate, drepturi reale de garanţie şi sarcini	Referinţe
NU SUNT	

Anexa Nr. 1 La Partea I

Teren

Nr cadastral	Suprafaţa (mp)*	Observaţii / Referinţe
	3.300	

* Suprafaţa este determinată in planul de proiecţie Stereo 70.

DETALII LINIARE IMOBIL

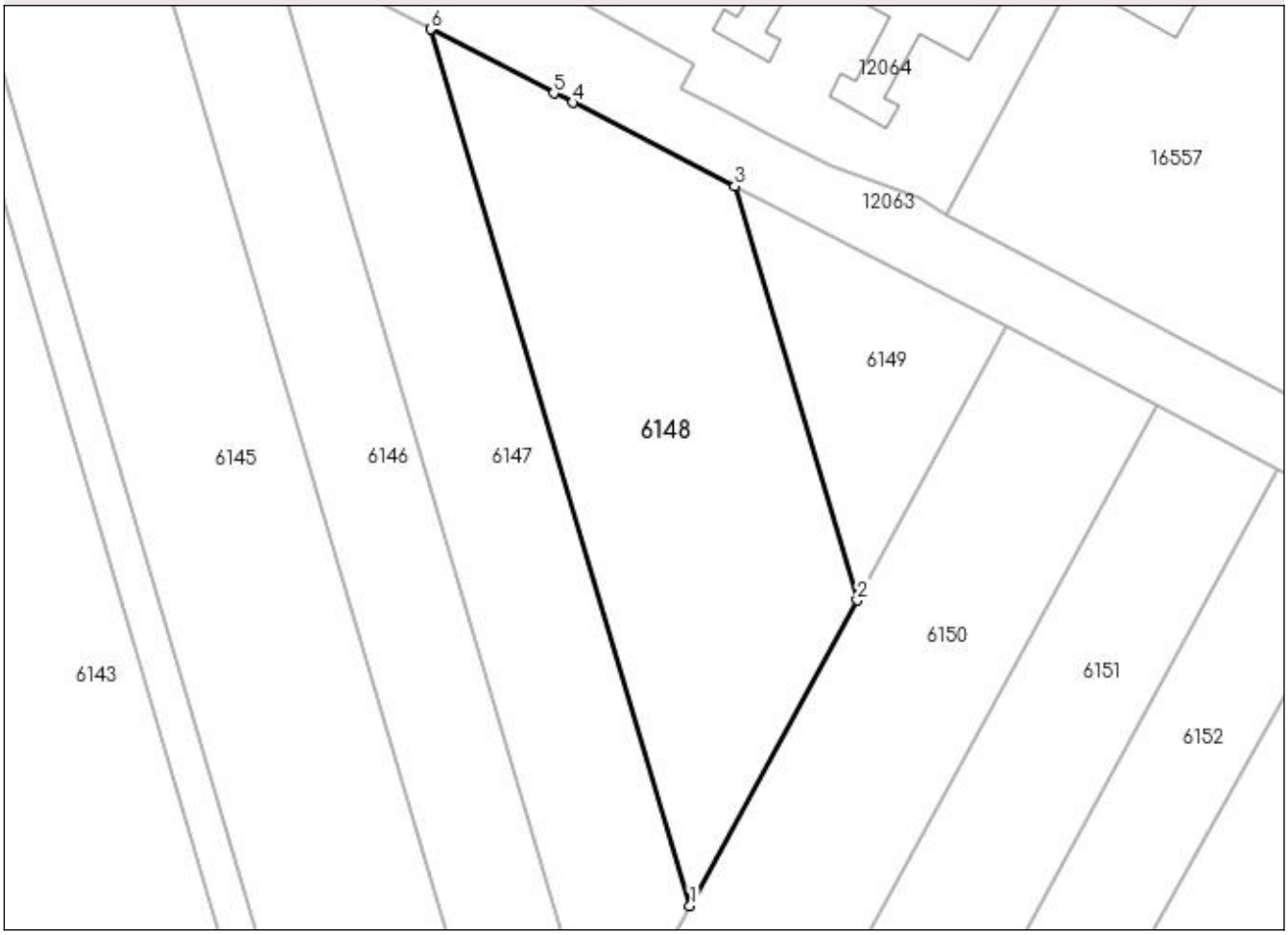

Date referitoare la teren

Crt	Categorie folosinţă	Intra vilan	Suprafaţa (mp)	Tarla	Parcelă	Nr. topo	Observaţii / Referinţe
1	arabil	DA	3.300	45	25	-	

Lungime Segmente
1) Valorile lungimilor segmentelor sunt obţinute din proiecţie în plan.

Punct început	X / Y	Punct sfârşit	X / Y	Lungime segment (** (m)
1	423.139,958 300.326,23	2	423.163,545 300.369,259	49.07
2	423.163,545 300.369,259	3	423.146,293 300.427,584	60.823
3	423.146,293 300.427,584	4	423.123,419 300.439,377	25.735
4	423.123,419 300.439,377	5	423.120,765 300.440,679	2.956
5	423.120,765 300.440,679	6	423.103,434 300.449,712	19.545

Punct început	X / Y	Punct sfârşit	X / Y	Lungime segment (** (m)
6	423.103,434 300.449,712	1	423.139,958 300.326,23	128.771

** Lungimile segmentelor sunt determinate în planul de proiecţie Stereo 70 şi sunt rotunjite la 1 milimetru.
*** Distanţa dintre puncte este formată din segmente cumulate ce sunt mai mici decât valoarea 1 milimetru.

DATE DESPRE IMOBILUL NR. 6149

Oficiul de Cadastru şi Publicitate Imobiliară DOLJ
Biroul de Cadastru şi Publicitate Imobiliară Craiova

A. Partea I. Descrierea imobilului

TEREN Intravilan

Adresa: Loc. Leu, Jud. Dolj, T45

Nr. Crt	Nr cadastral Nr. topografic	Suprafaţa* (mp)	Observaţii / Referinţe
A1		948	Sector cadastral:17 Teren neimprejmuit;

B. Partea II. Proprietari şi acte

Inscrieri privitoare la dreptul de proprietate şi alte drepturi reale		Referinţe
/		
Act Normativ nr. LEGE 7, din 13/03/1996 emis de PARLAMENT;		
B1	Inscrierea provizorie, drept de PROPRIETATE, dobandit prin Lege, cota actuala 1/1, cota initiala 1/1	A1
	1) **NEIDENTIFICAT NEIDENTIFICAT**	

C. Partea III. SARCINI .

Inscrieri privind dezmembramintele dreptului de proprietate, drepturi reale de garanţie şi sarcini	Referinţe
NU SUNT	

Anexa Nr. 1 La Partea I

Teren

Nr cadastral	Suprafaţa (mp)*	Observaţii / Referinţe
	948	

* Suprafaţa este determinată in planul de proiecţie Stereo 70.

DETALII LINIARE IMOBIL

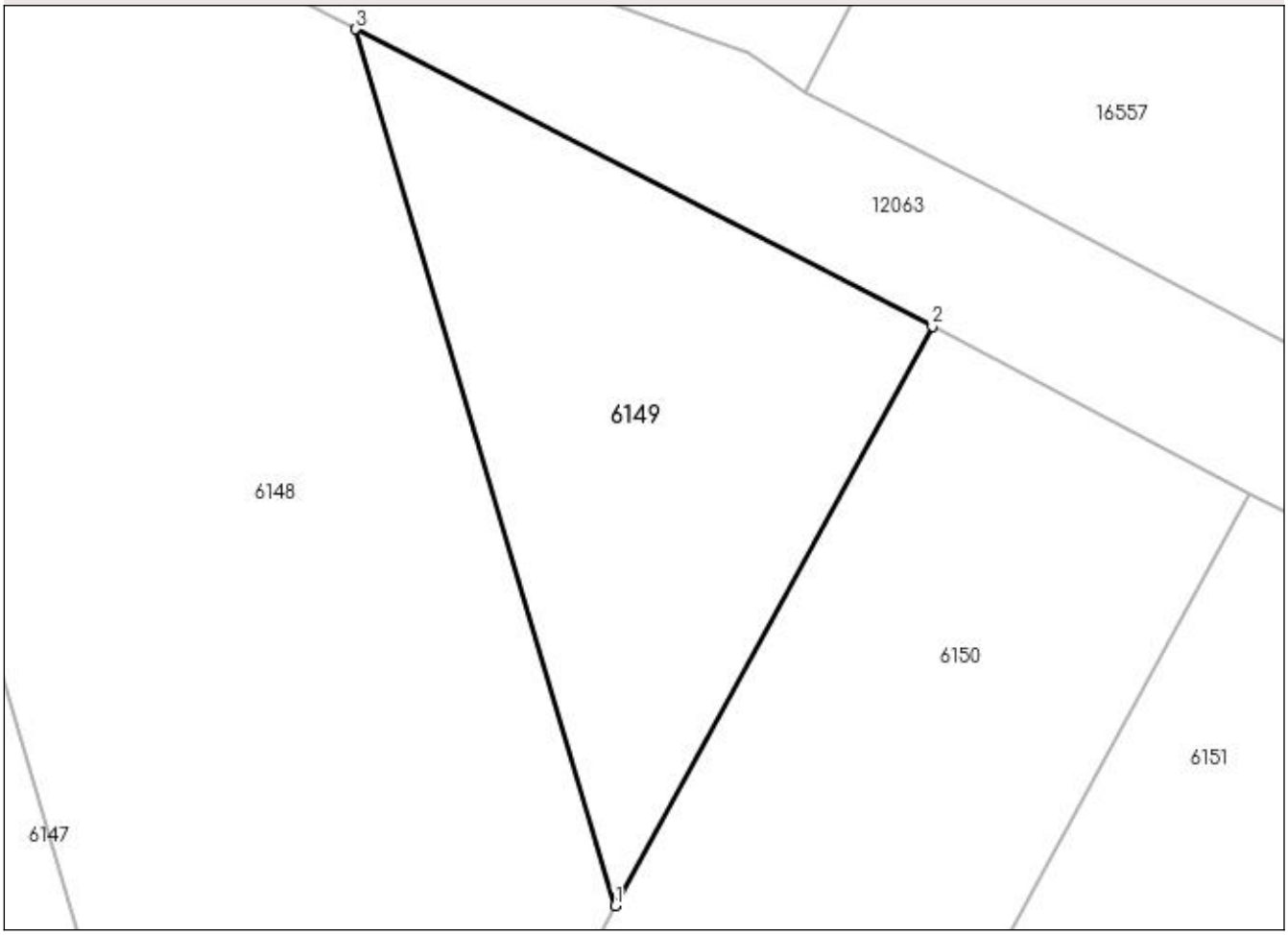

Date referitoare la teren

Crt	Categorie folosinţă	Intra vilan	Suprafaţa (mp)	Tarla	Parcelă	Nr. topo	Observaţii / Referinţe
1	arabil	DA	948	45	-	-	

Lungime Segmente
1) Valorile lungimilor segmentelor sunt obţinute din proiecţie în plan.

Punct început	X / Y	Punct sfârşit	X / Y	Lungime segment (** (m)
1	423.163,545 300.369,259	2	423.184,67 300.407,798	43.949
2	423.184,67 300.407,798	3	423.146,293 300.427,584	43.177
3	423.146,293 300.427,584	1	423.163,545 300.369,259	60.823

**** Lungimile segmentelor sunt determinate în planul de proiecţie Stereo 70 şi sunt rotunjite la 1 milimetru.**
***** Distanţa dintre puncte este formată din segmente cumulate ce sunt mai mici decât valoarea 1 milimetru.**

DATE DESPRE IMOBILUL NR. 6150

Oficiul de Cadastru şi Publicitate Imobiliară DOLJ
Biroul de Cadastru şi Publicitate Imobiliară Craiova

A. Partea I. Descrierea imobilului

Nr. CF vechi:435
Nr. cadastral vechi:508

TEREN Extravilan

Adresa: Jud. Dolj, T 45, P 28

Nr. Crt	Nr cadastral Nr. topografic	Suprafaţa* (mp)	Observaţii / Referinţe
A1	34122	2.700	Sector cadastral:17 Teren neimprejmuit;

B. Partea II. Proprietari şi acte

Inscrieri privitoare la dreptul de proprietate şi alte drepturi reale		Referinţe
36134 / 19/06/2007		
Act Administrativ nr. 25651, din 01/01/2004 emis de CJ DOLJ;		
B1	Intabulare, drept de PROPRIETATE, dobandit prin Reconstituire, cota actuala 1/1, cota initiala 1/1	A1
	1) **POPESCU STEFAN**, LIPSĂ CNP	

C. Partea III. SARCINI .

Inscrieri privind dezmembramintele dreptului de proprietate, drepturi reale de garanţie şi sarcini	Referinţe
NU SUNT	

Anexa Nr. 1 La Partea I

Teren

Nr cadastral	Suprafaţa (mp)*	Observaţii / Referinţe
34122	2.700	

* Suprafaţa este determinată in planul de proiecţie Stereo 70.

DETALII LINIARE IMOBIL

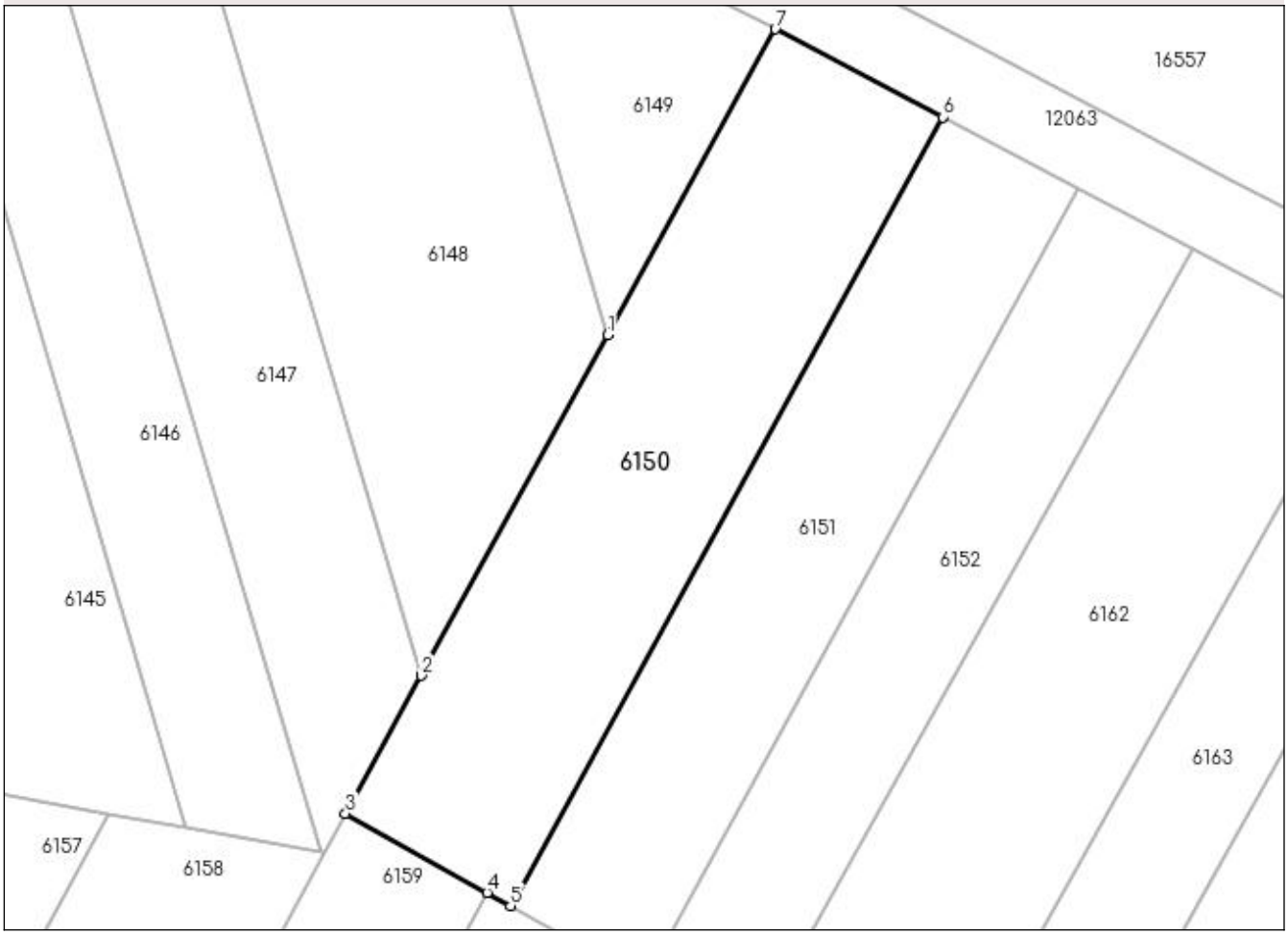

Date referitoare la teren

Crt	Categorie folosinţă	Intra vilan	Suprafaţa (mp)	Tarla	Parcelă	Nr. topo	Observaţii / Referinţe
1	arabil	NU	2.700	45	28	-	

Lungime Segmente
1) Valorile lungimilor segmentelor sunt obţinute din proiecţie în plan.

Punct început	X / Y	Punct sfârşit	X / Y	Lungime segment (** (m)
1	423.163,545 300.369,259	2	423.139,958 300.326,23	49.07
2	423.139,958 300.326,23	3	423.130,422 300.308,833	19.839
3	423.130,422 300.308,833	4	423.148,312 300.298,839	20.492
4	423.148,312 300.298,839	5	423.151,253 300.297,196	3.369
5	423.151,253 300.297,196	6	423.205,791 300.396,692	113.463

Punct început	X / Y	Punct sfârşit	X / Y	Lungime segment (** (m)
6	423.205,791 300.396,692	7	423.184,67 300.407,798	23.863
7	423.184,67 300.407,798	1	423.163,545 300.369,259	43.949

** Lungimile segmentelor sunt determinate în planul de proiecţie Stereo 70 şi sunt rotunjite la 1 milimetru.
*** Distanţa dintre puncte este formată din segmente cumulate ce sunt mai mici decât valoarea 1 milimetru.

DATE DESPRE IMOBILUL NR. 6151

Oficiul de Cadastru şi Publicitate Imobiliară DOLJ
Biroul de Cadastru şi Publicitate Imobiliară Craiova

A. Partea I. Descrierea imobilului

TEREN Intravilan

Adresa: Loc. Leu, Jud. Dolj, T45, P29

Nr. Crt	Nr cadastral Nr. topografic	Suprafaţa* (mp)	Observaţii / Referinţe
A1		2.200	Sector cadastral:17 Teren neimprejmuit;

B. Partea II. Proprietari şi acte

Inscrieri privitoare la dreptul de proprietate şi alte drepturi reale		Referinţe
/		
Act Administrativ nr. TDP 3184, din 23/03/2005 emis de COMISIA JUDETEANA DOLJ;		
B1	Intabulare, drept de PROPRIETATE, dobandit prin Reconstituire, cota actuala 1/1, cota initiala 1/1	A1
	1) **GULIAN MITRANA**, LIPSĂ CNP	

C. Partea III. SARCINI .

Inscrieri privind dezmembramintele dreptului de proprietate, drepturi reale de garanţie şi sarcini	Referinţe
NU SUNT	

Anexa Nr. 1 La Partea I

Teren

Nr cadastral	Suprafaţa (mp)*	Observaţii / Referinţe
	2.200	

* Suprafaţa este determinată in planul de proiecţie Stereo 70.

DETALII LINIARE IMOBIL

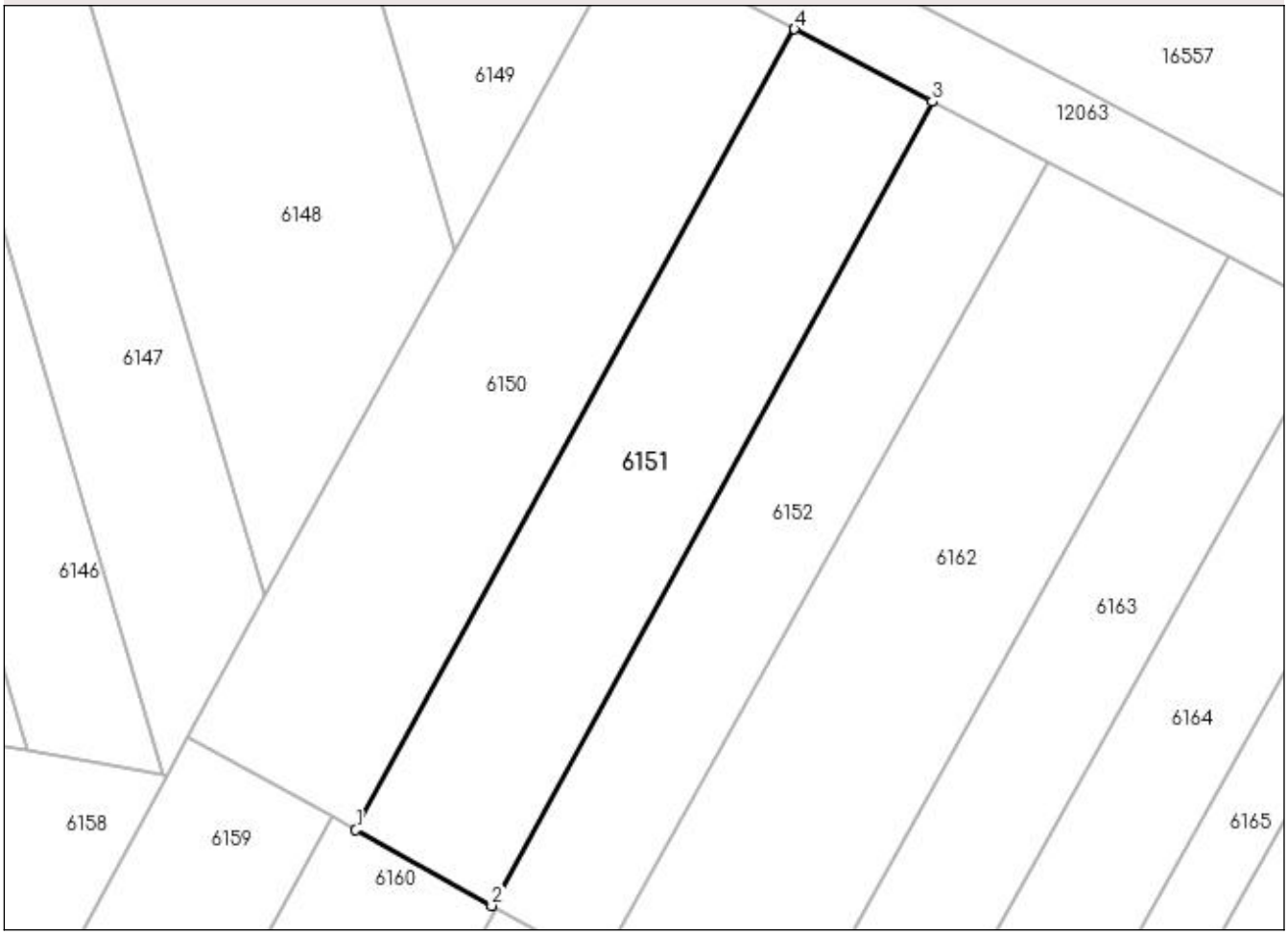

Date referitoare la teren

Crt	Categorie folosinţă	Intra vilan	Suprafaţa (mp)	Tarla	Parcelă	Nr. topo	Observaţii / Referinţe
1	arabil	DA	2.200	45	29	-	

Lungime Segmente
1) Valorile lungimilor segmentelor sunt obţinute din proiecţie în plan.

Punct început	X / Y	Punct sfârşit	X / Y	Lungime segment (** (m)
1	423.151,253 300.297,196	2	423.168,144 300.287,761	19.348
2	423.168,144 300.287,761	3	423.222,918 300.387,686	113.953
3	423.222,918 300.387,686	4	423.205,791 300.396,692	19.35
4	423.205,791 300.396,692	1	423.151,253 300.297,196	113.463

** Lungimile segmentelor sunt determinate în planul de proiecţie Stereo 70 şi sunt rotunjite la 1 milimetru.
*** Distanţa dintre puncte este formată din segmente cumulate ce sunt mai mici decât valoarea 1 milimetru.

DATE DESPRE IMOBILUL NR. 6152

Oficiul de Cadastru şi Publicitate Imobiliară DOLJ
Biroul de Cadastru şi Publicitate Imobiliară Craiova

A. Partea I. Descrierea imobilului

TEREN Intravilan

Adresa: Loc. Leu, Jud. Dolj, T45

Nr. Crt	Nr cadastral Nr. topografic	Suprafaţa* (mp)	Observaţii / Referinţe
A1		1.802	Sector cadastral:17 Teren neimprejmuit;

B. Partea II. Proprietari şi acte

Inscrieri privitoare la dreptul de proprietate şi alte drepturi reale		Referinţe
/		
Act Normativ nr. LEGE 7, din 13/03/1996 emis de PARLAMENT;		
B1	Inscrierea provizorie, drept de PROPRIETATE, dobandit prin Lege, cota actuala 1/1, cota initiala 1/1	A1
	1) **NEIDENTIFICAT NEIDENTIFICAT**	

C. Partea III. SARCINI .

Inscrieri privind dezmembramintele dreptului de proprietate, drepturi reale de garanţie şi sarcini	Referinţe
NU SUNT	

Anexa Nr. 1 La Partea I

Teren

Nr cadastral	Suprafaţa (mp)*	Observaţii / Referinţe
	1.802	

* Suprafaţa este determinată in planul de proiecţie Stereo 70.

DETALII LINIARE IMOBIL

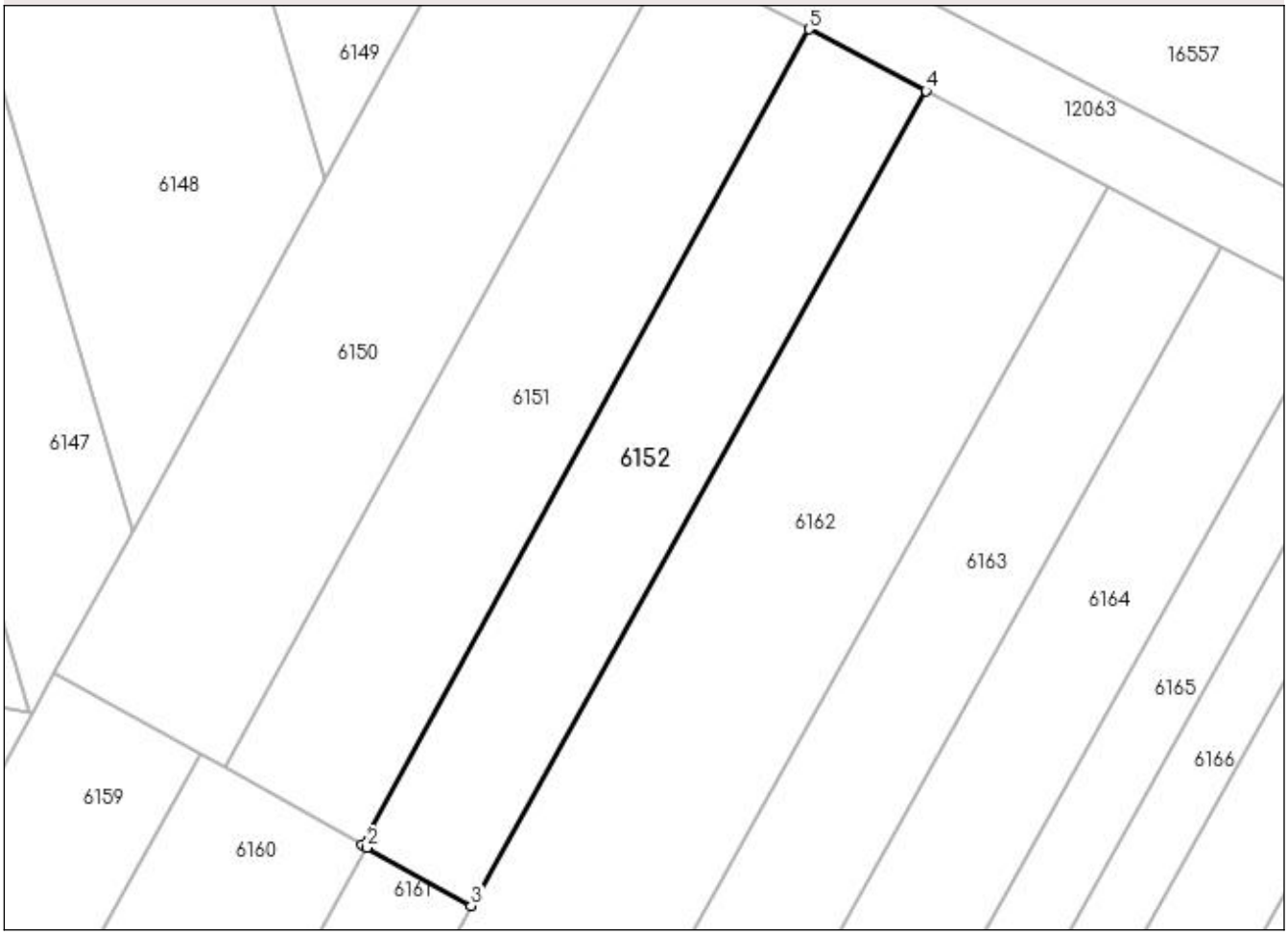

Date referitoare la teren

Crt	Categorie folosinţă	Intra vilan	Suprafaţa (mp)	Tarla	Parcelă	Nr. topo	Observaţii / Referinţe
1	arabil	DA	1.802	45	-	-	

Lungime Segmente
1) Valorile lungimilor segmentelor sunt obţinute din proiecţie în plan.

Punct început	X / Y	Punct sfârşit	X / Y	Lungime segment (** (m)
1	423.168,144 300.287,761	2	423.168,753 300.287,42	0.698
2	423.168,753 300.287,42	3	423.181,523 300.280,287	14.628
3	423.181,523 300.280,287	4	423.237,295 300.380,126	114.361
4	423.237,295 300.380,126	5	423.222,918 300.387,686	16.244
5	423.222,918 300.387,686	1	423.168,144 300.287,761	113.953

** Lungimile segmentelor sunt determinate în planul de proiecţie Stereo 70 şi sunt rotunjite la 1 milimetru.
*** Distanţa dintre puncte este formată din segmente cumulate ce sunt mai mici decât valoarea 1 milimetru.

DATE DESPRE IMOBILUL NR. 6153

Oficiul de Cadastru şi Publicitate Imobiliară DOLJ
Biroul de Cadastru şi Publicitate Imobiliară Craiova

A. Partea I. Descrierea imobilului

TEREN Extravilan

Adresa: Jud. Dolj, T45, P30

Nr. Crt	Nr cadastral Nr. topografic	Suprafaţa* (mp)	Observaţii / Referinţe
A1		4.600	Sector cadastral:17 Teren neimprejmuit;

B. Partea II. Proprietari şi acte

Inscrieri privitoare la dreptul de proprietate şi alte drepturi reale		Referinţe
/		
Hotarare Judecatoreasca nr. SENTINTA CIVILA NR.6047, din 07/04/2009 emis de JUDECATORIA CRAIOVA (INCHEIERE DE INDREPTARE EROARE MATERIALA DIN 19-11-2009 EMISA DE JUDECATORIA CRAIOVA; TDP 3011 DIN 26-11-2004 EMIS DE COMISIA JUDETEANA DOLJ);		
B1	Intabulare, drept de PROPRIETATE, dobandit prin Hotarare Judecatoreasca, cota actuala 1/1, cota initiala 1/1	A1
	1) **MITRU GEORGICA**	

C. Partea III. SARCINI .

Inscrieri privind dezmembramintele dreptului de proprietate, drepturi reale de garanţie şi sarcini	Referinţe
NU SUNT	

Anexa Nr. 1 La Partea I

Teren

Nr cadastral	Suprafaţa (mp)*	Observaţii / Referinţe
	4.600	

* Suprafaţa este determinată in planul de proiecţie Stereo 70.

DETALII LINIARE IMOBIL

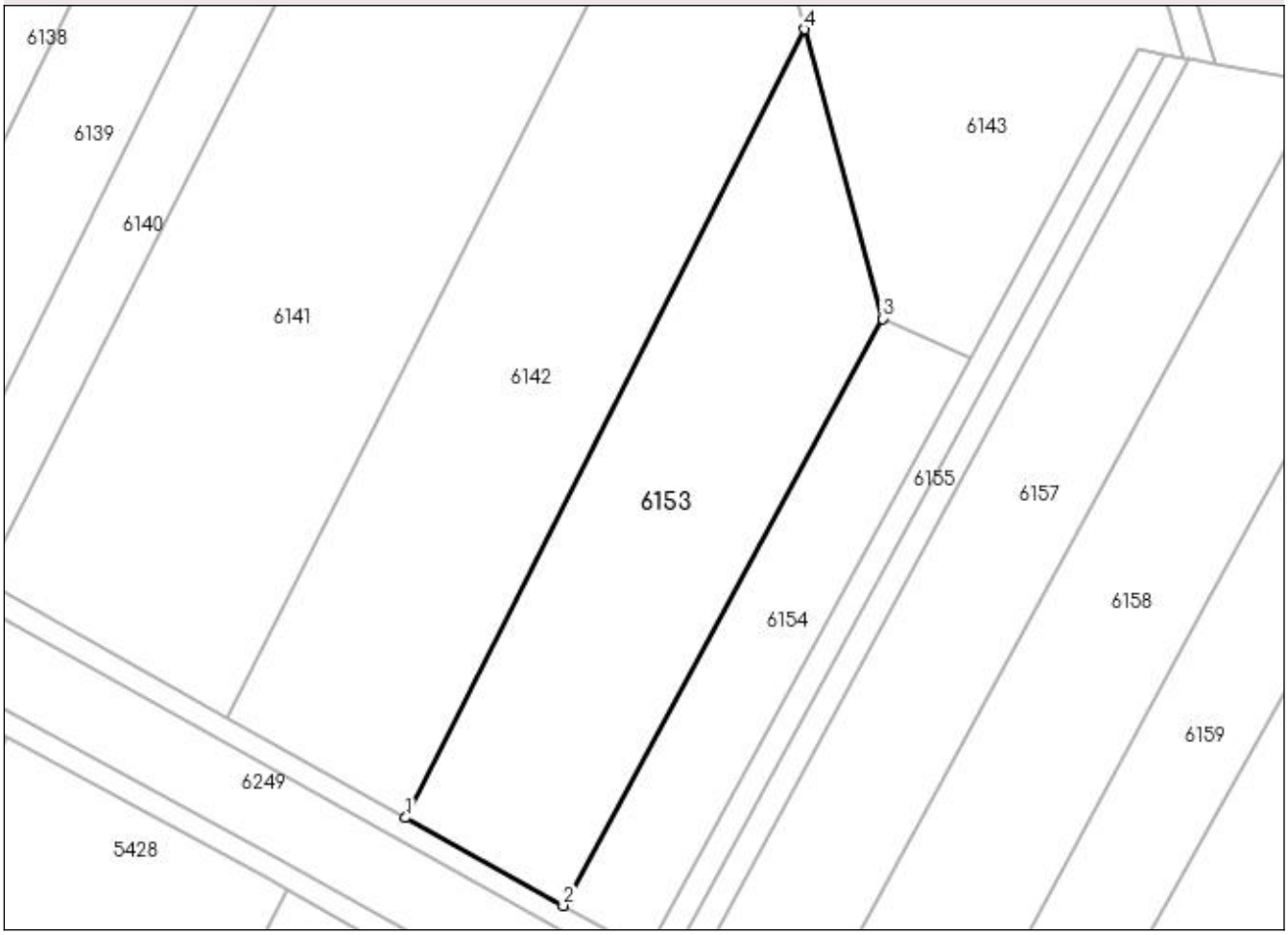

Date referitoare la teren

Crt	Categorie folosinţă	Intra vilan	Suprafaţa (mp)	Tarla	Parcelă	Nr. topo	Observaţii / Referinţe
1	arabil	NU	4.600	45	30	-	

Lungime Segmente
1) Valorile lungimilor segmentelor sunt obţinute din proiecţie în plan.

Punct început	X / Y	Punct sfârşit	X / Y	Lungime segment (** (m)
1	422.939,476 300.179,571	2	422.967,173 300.164,082	31.734
2	422.967,173 300.164,082	3	423.023,326 300.267,334	117.534
3	423.023,326 300.267,334	4	423.009,624 300.318,237	52.714
4	423.009,624 300.318,237	1	422.939,476 300.179,571	155.399

** Lungimile segmentelor sunt determinate în planul de proiecţie Stereo 70 şi sunt rotunjite la 1 milimetru.
*** Distanţa dintre puncte este formată din segmente cumulate ce sunt mai mici decât valoarea 1 milimetru.

DATE DESPRE IMOBILUL NR. 6154

Oficiul de Cadastru şi Publicitate Imobiliară DOLJ
Biroul de Cadastru şi Publicitate Imobiliară Craiova

A. Partea I. Descrierea imobilului

TEREN Extravilan

Adresa: Jud. Dolj, T45, P31,31/1

Nr. Crt	Nr cadastral Nr. topografic	Suprafaţa* (mp)	Observaţii / Referinţe
A1		2.000	Sector cadastral:17 Teren neimprejmuit;

B. Partea II. Proprietari şi acte

Inscrieri privitoare la dreptul de proprietate şi alte drepturi reale		Referinţe
/		
Act Notarial nr. ACT PARTAJ AUT.934, din 25/06/2015 emis de N.P. DINCA ADRIANA (ACT NOTARIAL CM NR. 19 DIN 25-06-2015 EMIS DE N.P. DINCA ADRIANA; TDP 2265 DIN 30-07-2003 EMIS DE COMISIA JUDETEANA DOLJ);		
B1	Intabulare, drept de PROPRIETATE, dobandit prin Iesire Din Indiviziune, cota actuala 1/1, cota initiala 1/1	A1
	1) **POPESCU ANTONIE**	

C. Partea III. SARCINI .

Inscrieri privind dezmembramintele dreptului de proprietate, drepturi reale de garanţie şi sarcini	Referinţe
NU SUNT	

Anexa Nr. 1 La Partea I

Teren

Nr cadastral	Suprafaţa (mp)*	Observaţii / Referinţe
	2.000	

* Suprafaţa este determinată in planul de proiecţie Stereo 70.

DETALII LINIARE IMOBIL

Date referitoare la teren

Crt	Categorie folosință	Intra vilan	Suprafaţa (mp)	Tarla	Parcelă	Nr. topo	Observaţii / Referinţe
1	arabil	NU	1.600	45	31	-	
2	arabil	NU	400	45	31/1	-	

Lungime Segmente
1) Valorile lungimilor segmentelor sunt obţinute din proiecţie în plan.

Punct început	X / Y	Punct sfârşit	X / Y	Lungime segment (** (m)
1	423.038,744 300.260,253	2	423.023,326 300.267,334	16.967
2	423.023,326 300.267,334	3	422.967,173 300.164,082	117.534
3	422.967,173 300.164,082	4	422.982,021 300.155,95	16.928
4	422.982,021 300.155,95	1	423.038,744 300.260,253	118.729

** Lungimile segmentelor sunt determinate în planul de proiecţie Stereo 70 şi sunt rotunjite la 1 milimetru.
*** Distanţa dintre puncte este formată din segmente cumulate ce sunt mai mici decât valoarea 1 milimetru.

DATE DESPRE IMOBILUL NR. 6155

Oficiul de Cadastru şi Publicitate Imobiliară DOLJ
Biroul de Cadastru şi Publicitate Imobiliară Craiova

A. Partea I. Descrierea imobilului

TEREN Necunoscut

Adresa: Loc. Leu, Jud. Dolj, T45, P32

Nr. Crt	Nr cadastral Nr. topografic	Suprafaţa* (mp)	Observaţii / Referinţe
A1		800	Sector cadastral:17 Teren neimprejmuit;

B. Partea II. Proprietari şi acte

Inscrieri privitoare la dreptul de proprietate şi alte drepturi reale		Referinţe
/		
Hotarare Judecatoreasca nr. SENTINTA CIVILA NR.14168, din 07/10/2008 emis de JUDECATORIA CRAIOVA;		
B1	Intabulare, drept de PROPRIETATE, dobandit prin Hotarare Judecatoreasca, cota actuala 1/1, cota initiala 1/1	A1
	1) **POPA OLGA**	

C. Partea III. SARCINI .

Inscrieri privind dezmembramintele dreptului de proprietate, drepturi reale de garanţie şi sarcini	Referinţe
NU SUNT	

Anexa Nr. 1 La Partea I

Teren

Nr cadastral	Suprafaţa (mp)*	Observaţii / Referinţe
	800	

* Suprafaţa este determinată in planul de proiecţie Stereo 70.

DETALII LINIARE IMOBIL

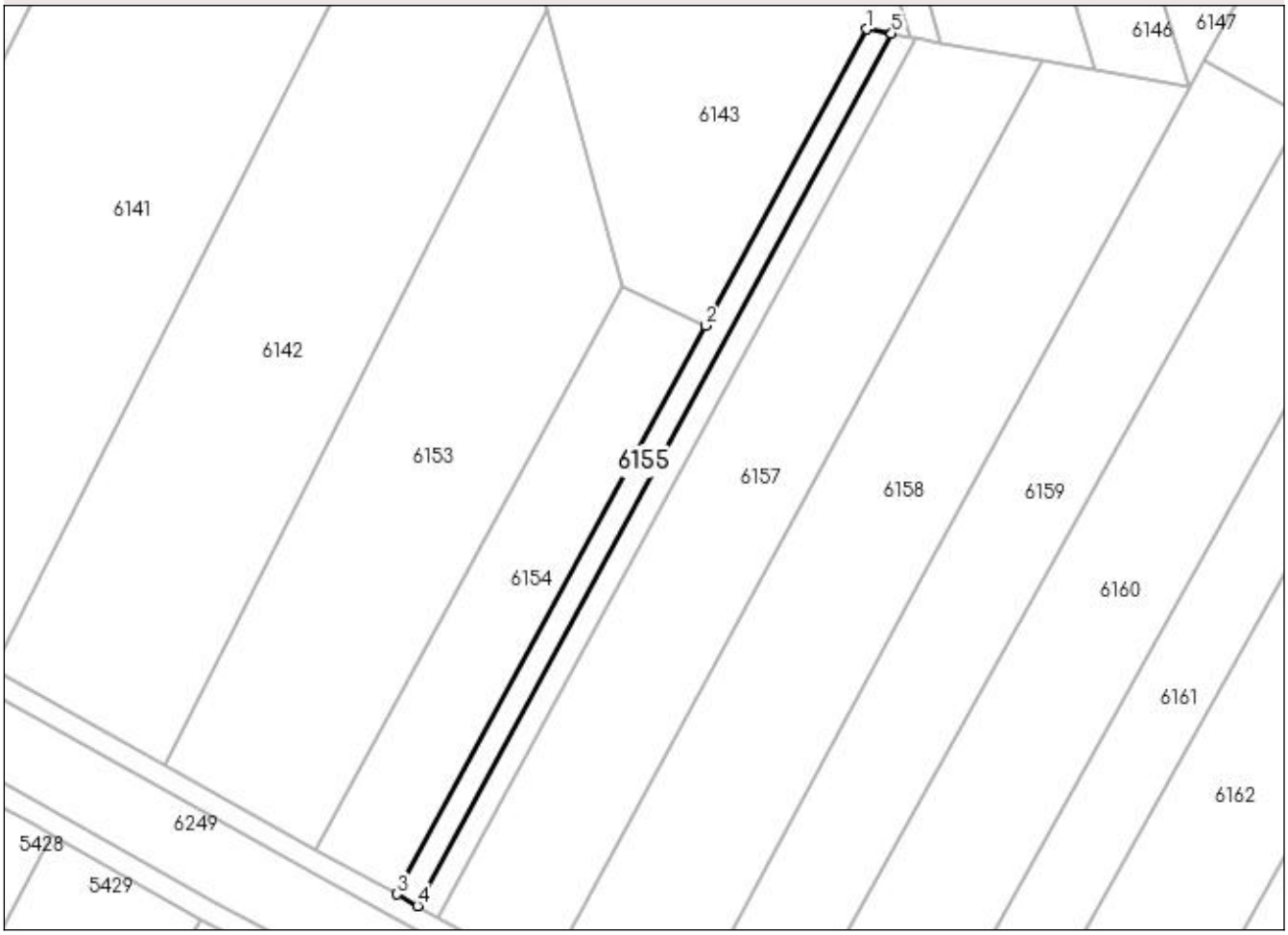

Date referitoare la teren

Crt	Categorie folosinţă	Intra vilan	Suprafaţa (mp)	Tarla	Parcelă	Nr. topo	Observaţii / Referinţe
1	vie	DA	266	45	32	-	
2	vie	NU	534	45	32	-	

Lungime Segmente
1) Valorile lungimilor segmentelor sunt obţinute din proiecţie în plan.

Punct început	X / Y	Punct sfârşit	X / Y	Lungime segment (** (m)
1	423.068,336 300.314,666	2	423.038,744 300.260,253	61.939
2	423.038,744 300.260,253	3	422.982,021 300.155,95	118.729
3	422.982,021 300.155,95	4	422.985,893 300.153,839	4.41
4	422.985,893 300.153,839	5	423.072,905 300.313,836	182.127

Punct început	X / Y	Punct sfârşit	X / Y	Lungime segment (** (m)
5	423.072,905 300.313,836	1	423.068,336 300.314,666	4.644

** Lungimile segmentelor sunt determinate în planul de proiecţie Stereo 70 şi sunt rotunjite la 1 milimetru.
*** Distanţa dintre puncte este formată din segmente cumulate ce sunt mai mici decât valoarea 1 milimetru.

DATE DESPRE IMOBILUL NR. 6156

Oficiul de Cadastru şi Publicitate Imobiliară DOLJ
Biroul de Cadastru şi Publicitate Imobiliară Craiova

A. Partea I. Descrierea imobilului

TEREN Necunoscut

Adresa: Loc. Leu, Jud. Dolj, T45, P32

Nr. Crt	Nr cadastral Nr. topografic	Suprafaţa* (mp)	Observaţii / Referinţe
A1		800	Sector cadastral:17 Teren neimprejmuit;

B. Partea II. Proprietari şi acte

Inscrieri privitoare la dreptul de proprietate şi alte drepturi reale		Referinţe
/		
Hotarare Judecatoreasca nr. SENTINTA CIVILA NR.14168, din 07/10/2008 emis de JUDECATORIA CRAIOVA (INCHEIERE DE INDREPTARE EROARE MATERIALA DIN 07-10-2021 EMISA DE JUDECATORIA CRAIOVA);		
B1	Intabulare, drept de PROPRIETATE, dobandit prin Hotarare Judecatoreasca, cota actuala 1/1, cota initiala 1/1	A1
	1) **POPESCU MARIN**	

C. Partea III. SARCINI .

Inscrieri privind dezmembramintele dreptului de proprietate, drepturi reale de garanţie şi sarcini	Referinţe
NU SUNT	

Anexa Nr. 1 La Partea I

Teren

Nr cadastral	Suprafaţa (mp)*	Observaţii / Referinţe
	800	

* Suprafaţa este determinată in planul de proiecţie Stereo 70.

DETALII LINIARE IMOBIL

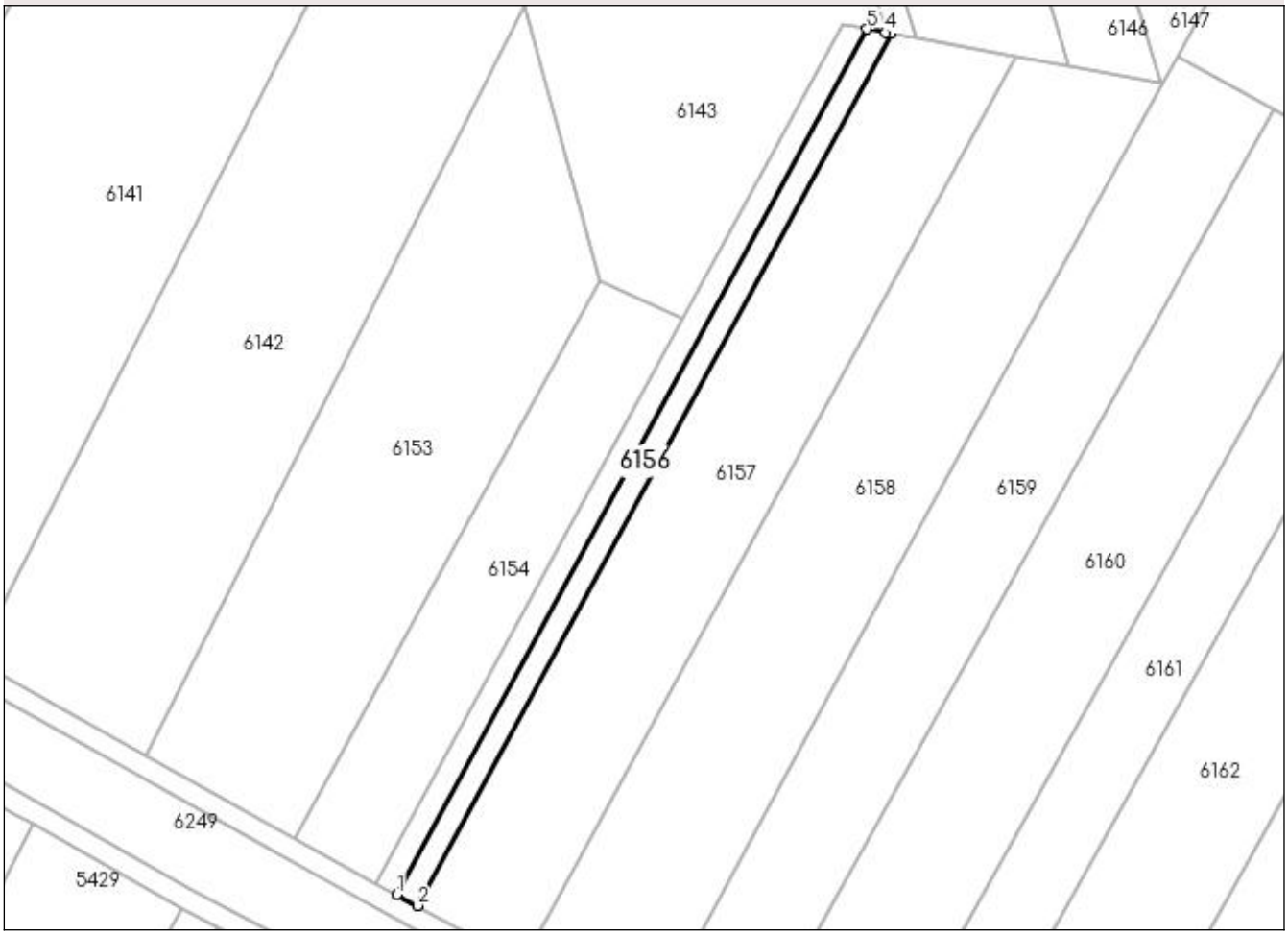

Date referitoare la teren

Crt	Categorie folosință	Intra vilan	Suprafaţa (mp)	Tarla	Parcelă	Nr. topo	Observaţii / Referinţe
1	vie	DA	269	45	32	-	
2	vie	NU	531	45	32	-	

Lungime Segmente
1) Valorile lungimilor segmentelor sunt obţinute din proiecţie în plan.

Punct început	X / Y	Punct sfârşit	X / Y	Lungime segment (** (m)
1	422.985,893 300.153,839	2	422.989,734 300.151,744	4.375
2	422.989,734 300.151,744	3	423.077,437 300.313,012	183.574
3	423.077,437 300.313,012	4	423.076,374 300.313,205	1.081
4	423.076,374 300.313,205	5	423.072,905 300.313,836	3.526

Punct început	X / Y	Punct sfârşit	X / Y	Lungime segment (** (m)
5	423.072,905 300.313,836	1	422.985,893 300.153,839	182.127

** Lungimile segmentelor sunt determinate în planul de proiecţie Stereo 70 şi sunt rotunjite la 1 milimetru.
*** Distanţa dintre puncte este formată din segmente cumulate ce sunt mai mici decât valoarea 1 milimetru.

DATE DESPRE IMOBILUL NR. 6157

Oficiul de Cadastru şi Publicitate Imobiliară DOLJ
Biroul de Cadastru şi Publicitate Imobiliară Craiova

A. Partea I. Descrierea imobilului

TEREN Necunoscut

Adresa: Loc. Leu, Jud. Dolj, TARLA 45, PARCELA 33

Nr. Crt	Nr cadastral Nr. topografic	Suprafaţa* (mp)	Observaţii / Referinţe
A1	35209	Din acte: 4.700 Masurata: 4.166	Sector cadastral:17 Teren neimprejmuit;

B. Partea II. Proprietari şi acte

Inscrieri privitoare la dreptul de proprietate şi alte drepturi reale		Referinţe
118029 / 26/04/2021		
Act Administrativ nr. TDP NR. 2508, din 20/10/2003 emis de COMISIA JUDETEANA DOLJ (ACT ADMINISTRATIV NR ADEVERINTA NR. 1807 DIN 29.03.2021, EMIS DE PRIMARIA COMUNEI LEU);		
B1	Intabulare, drept de PROPRIETATE, dobandit prin Reconstituire, cota actuala 1/1, cota initiala 1/1	A1
	1) **OPREA ION**	

C. Partea III. SARCINI .

Inscrieri privind dezmembramintele dreptului de proprietate, drepturi reale de garanţie şi sarcini	Referinţe
NU SUNT	

Anexa Nr. 1 La Partea I

Teren

Nr cadastral	Suprafaţa (mp)*	Observaţii / Referinţe
35209	Din acte: 4.700 Masurata: 4.166	

* Suprafaţa este determinată in planul de proiecţie Stereo 70.

DETALII LINIARE IMOBIL

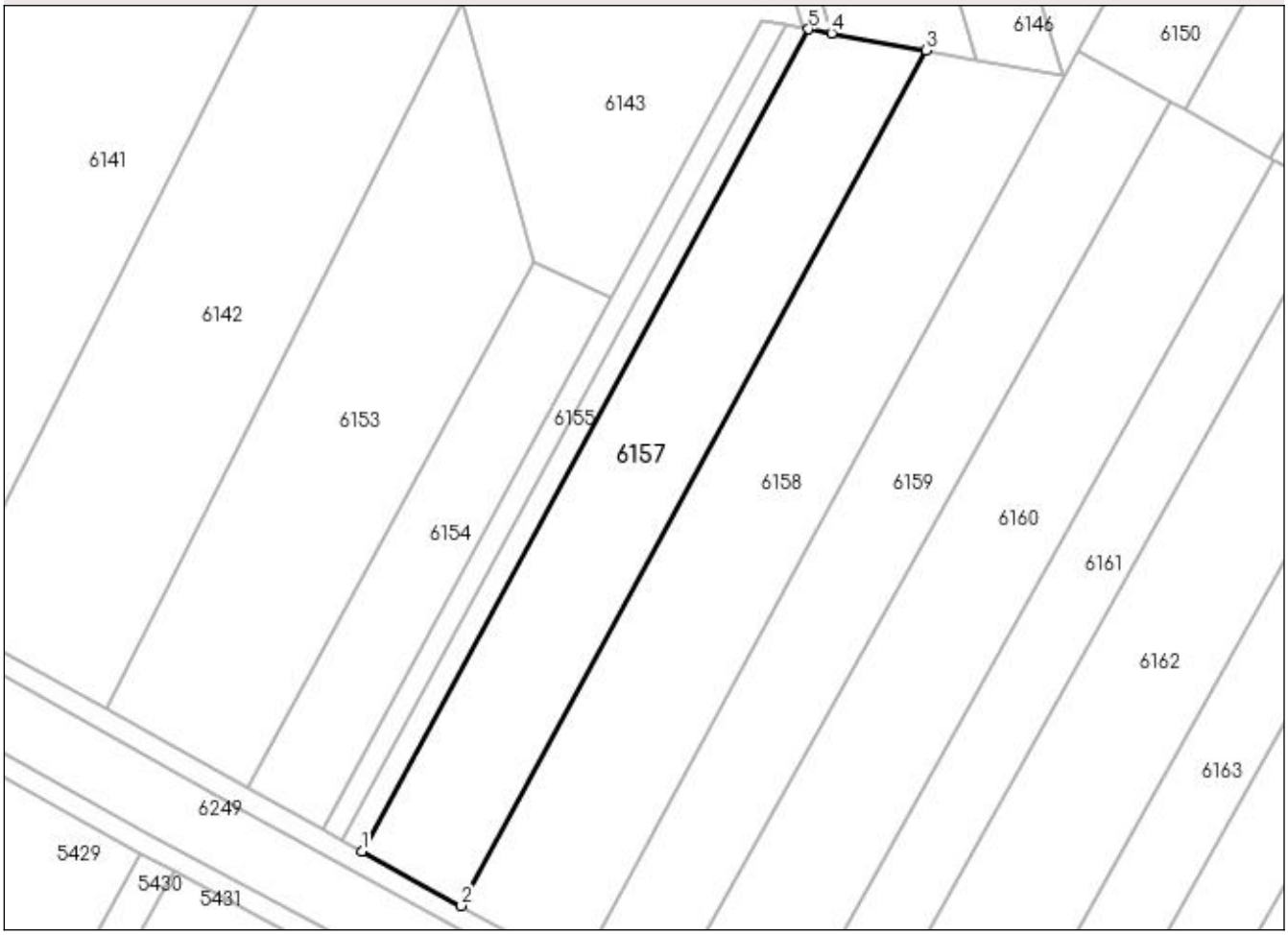

Date referitoare la teren

Crt	Categorie folosinţă	Intra vilan	Suprafaţa (mp)	Tarla	Parcelă	Nr. topo	Observaţii / Referinţe
1	arabil	DA	1.460	45	33	-	
2	arabil	NU	2.706	45	33	-	

Lungime Segmente
1) Valorile lungimilor segmentelor sunt obţinute din proiecţie în plan.

Punct început	X / Y	Punct sfârşit	X / Y	Lungime segment (** (m)
1	422.989,734 300.151,744	2	423.009,266 300.141,092	22.248
2	423.009,266 300.141,092	3	423.100,484 300.308,824	190.932
3	423.100,484 300.308,824	4	423.081,936 300.312,195	18.853
4	423.081,936 300.312,195	5	423.077,437 300.313,012	4.572

Punct început	X / Y	Punct sfârşit	X / Y	Lungime segment (** (m)
5	423.077,437 300.313,012	1	422.989,734 300.151,744	183.574

** Lungimile segmentelor sunt determinate în planul de proiecţie Stereo 70 şi sunt rotunjite la 1 milimetru.
*** Distanţa dintre puncte este formată din segmente cumulate ce sunt mai mici decât valoarea 1 milimetru.

DATE DESPRE IMOBILUL NR. 6158

Oficiul de Cadastru şi Publicitate Imobiliară DOLJ
Biroul de Cadastru şi Publicitate Imobiliară Craiova

A. Partea I. Descrierea imobilului

TEREN Necunoscut

Adresa: Loc. Leu, Jud. Dolj, T45, P34/8

Nr. Crt	Nr cadastral Nr. topografic	Suprafaţa* (mp)	Observaţii / Referinţe
A1	30173	5.100	Sector cadastral:17 Teren neimprejmuit;

B. Partea II. Proprietari şi acte

Inscrieri privitoare la dreptul de proprietate şi alte drepturi reale		Referinţe
79306 / 10/12/2010		
Act Notarial nr. CVC AUT NR 7011, din 08/12/2010 emis de NP TUDOR MARINELA DANIELA;		
B1	Intabulare, drept de PROPRIETATE, dobandit prin Conventie, cota actuala 1/2, cota initiala 1/1	A1
	1) **POPESCU MARIEA**	
15455 / 29/02/2012		
Act Notarial nr. CERTIFICAT DE MOSTENITOR NR 14, din 15/02/2012 emis de BNP CERNOBAI EMIL;		
B2	Intabulare, drept de PROPRIETATE, dobandit prin Succesiune, cota actuala 1/2, cota initiala 1/1	A1
	1) **POPESCU MARIEA**, LIPSĂ CNP	

C. Partea III. SARCINI .

Inscrieri privind dezmembramintele dreptului de proprietate, drepturi reale de garanţie şi sarcini	Referinţe
NU SUNT	

Anexa Nr. 1 La Partea I

Teren

Nr cadastral	Suprafaţa (mp)*	Observaţii / Referinţe
30173	5.100	

* Suprafaţa este determinată in planul de proiecţie Stereo 70.

DETALII LINIARE IMOBIL

Date referitoare la teren

Crt	Categorie folosinţă	Intra vilan	Suprafaţa (mp)	Tarla	Parcelă	Nr. topo	Observaţii / Referinţe
1	arabil	DA	1.909	45	34/8	-	
2	arabil	NU	3.191	45	34/8	-	

Lungime Segmente
1) Valorile lungimilor segmentelor sunt obţinute din proiecţie în plan.

Punct început	X / Y	Punct sfârşit	X / Y	Lungime segment (** (m)
1	423.009,266 300.141,092	2	423.032,372 300.128,49	26.319
2	423.032,372 300.128,49	3	423.079,909 300.216,681	100.187
3	423.079,909 300.216,681	4	423.127,705 300.303,877	99.436
4	423.127,705 300.303,877	5	423.127,369 300.303,938	0.342

Punct început	X / Y	Punct sfârşit	X / Y	Lungime segment (** (m)
5	423.127,369 300.303,938	6	423.110,329 300.307,035	17.319
6	423.110,329 300.307,035	7	423.100,484 300.308,824	10.006
7	423.100,484 300.308,824	1	423.009,266 300.141,092	190.932

** Lungimile segmentelor sunt determinate în planul de proiecţie Stereo 70 şi sunt rotunjite la 1 milimetru.
*** Distanţa dintre puncte este formată din segmente cumulate ce sunt mai mici decât valoarea 1 milimetru.

DATE DESPRE IMOBILUL NR. 6159

Oficiul de Cadastru şi Publicitate Imobiliară DOLJ
Biroul de Cadastru şi Publicitate Imobiliară Craiova

A. Partea I. Descrierea imobilului

TEREN Necunoscut

Adresa: Loc. Leu, Jud. Dolj, T45, P35/1,35

Nr. Crt	Nr cadastral Nr. topografic	Suprafaţa* (mp)	Observaţii / Referinţe
A1	30169	4.000	Sector cadastral:17 Teren neimprejmuit;

B. Partea II. Proprietari şi acte

Inscrieri privitoare la dreptul de proprietate şi alte drepturi reale		Referinţe
78898 / 09/12/2010		
Act Notarial nr. CVC AUT NR 7009, din 08/12/2010 emis de NP TUDOR MARINELA DANIELA;		
B1	Intabulare, drept de PROPRIETATE, dobandit prin Conventie, cota actuala 1/2, cota initiala 1/1	A1
	1) **POPESCU MARIEA**	
15449 / 29/02/2012		
Act Notarial nr. CERTIFICAT DE MOSTENITOR NR 14, din 29/02/2012 emis de BNP CERNOBAI EMIL;		
B2	Intabulare, drept de PROPRIETATE, dobandit prin Succesiune, cota actuala 1/2, cota initiala 1/1	A1
	1) **POPESCU MARIEA**	

C. Partea III. SARCINI .

Inscrieri privind dezmembramintele dreptului de proprietate, drepturi reale de garanţie şi sarcini	Referinţe
NU SUNT	

Anexa Nr. 1 La Partea I

Teren

Nr cadastral	Suprafaţa (mp)*	Observaţii / Referinţe
30169	4.000	

* Suprafaţa este determinată in planul de proiecţie Stereo 70.

DETALII LINIARE IMOBIL

Date referitoare la teren

Crt	Categorie folosinţă	Intra vilan	Suprafaţa (mp)	Tarla	Parcelă	Nr. topo	Observaţii / Referinţe
1	arabil	DA	1.660	45	35/1	-	
2	vie	NU	2.340	45	35	-	

Lungime Segmente
1) Valorile lungimilor segmentelor sunt obţinute din proiecţie în plan.

Punct început	X / Y	Punct sfârşit	X / Y	Lungime segment (** (m)
1	423.148,312 300.298,839	2	423.130,422 300.308,833	20.492
2	423.130,422 300.308,833	3	423.127,705 300.303,877	5.652
3	423.127,705 300.303,877	4	423.079,909 300.216,681	99.436
4	423.079,909 300.216,681	5	423.032,372 300.128,49	100.187

Punct început	X / Y	Punct sfârşit	X / Y	Lungime segment (** (m)
5	423.032,372 300.128,49	6	423.048,299 300.119,804	18.142
6	423.048,299 300.119,804	1	423.148,312 300.298,839	205.076

** Lungimile segmentelor sunt determinate în planul de proiecţie Stereo 70 şi sunt rotunjite la 1 milimetru.
*** Distanţa dintre puncte este formată din segmente cumulate ce sunt mai mici decât valoarea 1 milimetru.

DATE DESPRE IMOBILUL NR. 6160

Oficiul de Cadastru şi Publicitate Imobiliară DOLJ
Biroul de Cadastru şi Publicitate Imobiliară Craiova

A. Partea I. Descrierea imobilului

TEREN Necunoscut

Adresa: Loc. Leu, Jud. Dolj, T45, P36

Nr. Crt	Nr cadastral Nr. topografic	Suprafaţa* (mp)	Observaţii / Referinţe
A1		4.800	Sector cadastral:17 Teren neimprejmuit;

B. Partea II. Proprietari şi acte

Inscrieri privitoare la dreptul de proprietate şi alte drepturi reale		Referinţe
/		
Act Administrativ nr. TDP 3265, din 25/04/2005 emis de COMISIA JUDETEANA DOLJ;		
B1	Intabulare, drept de PROPRIETATE, dobandit prin Reconstituire, cota actuala 1/1, cota initiala 1/1	A1
	1) **TUDOSIE GHEORGHITA** 2) **VIRTOSU VICTOR**, LIPSĂ CNP 3) **VIRTOSU ION**, LIPSĂ CNP 4) **VIRTOSU NICOLAE**, LIPSĂ CNP	

C. Partea III. SARCINI .

Inscrieri privind dezmembramintele dreptului de proprietate, drepturi reale de garanţie şi sarcini	Referinţe
NU SUNT	

Anexa Nr. 1 La Partea I

Teren

Nr cadastral	Suprafaţa (mp)*	Observaţii / Referinţe
	4.800	

* Suprafaţa este determinată in planul de proiecţie Stereo 70.

DETALII LINIARE IMOBIL

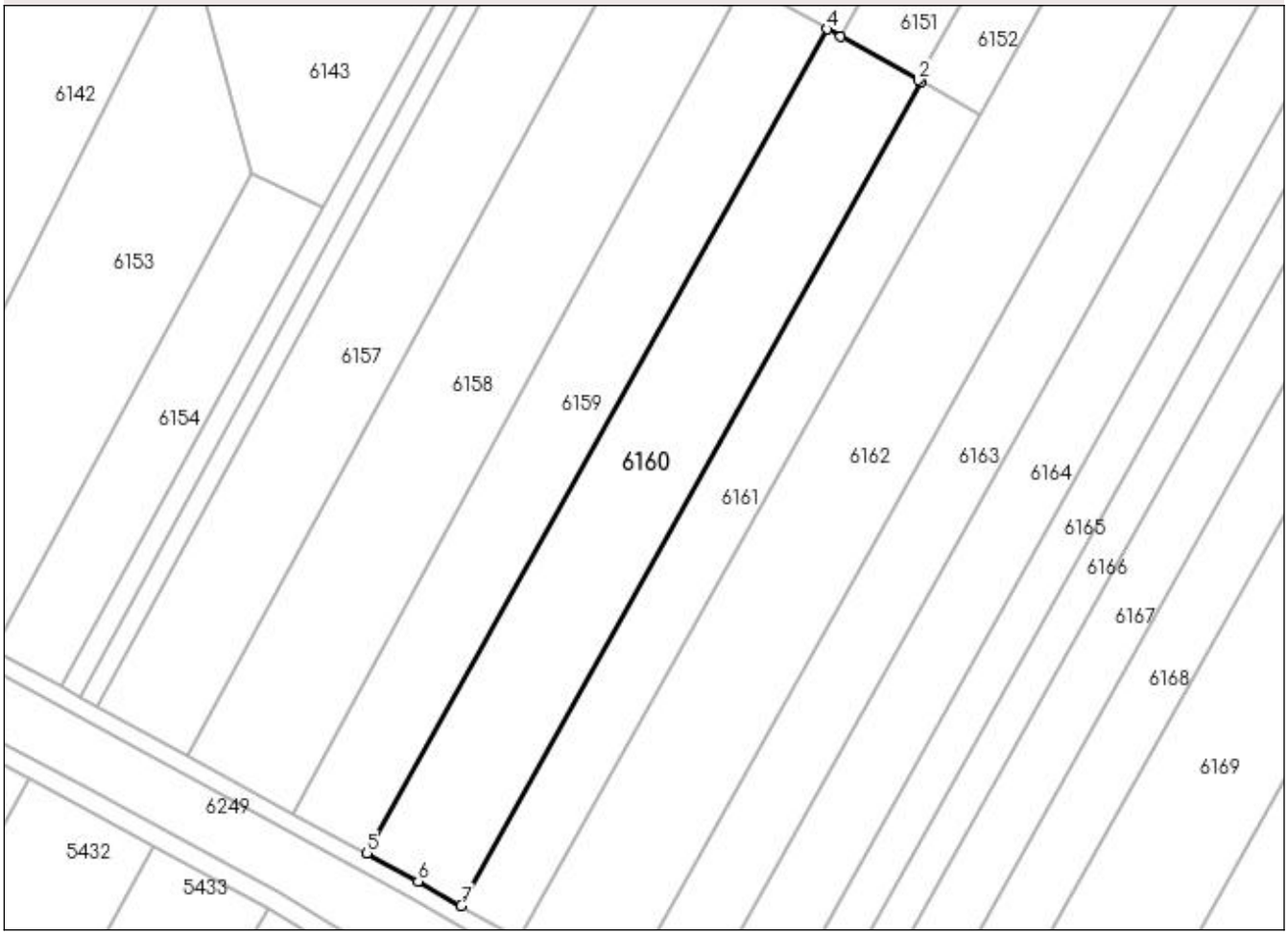

Date referitoare la teren

Crt	Categorie folosinţă	Intra vilan	Suprafaţa (mp)	Tarla	Parcelă	Nr. topo	Observaţii / Referinţe
1	arabil	DA	1.909	45	36	-	
2	arabil	NU	2.891	45	36	-	

Lungime Segmente
1) Valorile lungimilor segmentelor sunt obţinute din proiecţie în plan.

Punct început	X / Y	Punct sfârşit	X / Y	Lungime segment (** (m)
1	423.168,753 300.287,42	2	423.168,144 300.287,761	0.698
2	423.168,144 300.287,761	3	423.151,253 300.297,196	19.348
3	423.151,253 300.297,196	4	423.148,312 300.298,839	3.369
4	423.148,312 300.298,839	5	423.048,299 300.119,804	205.076

Punct început	X / Y	Punct sfârşit	X / Y	Lungime segment (** (m)
5	423.048,299 300.119,804	6	423.059,424 300.113,736	12.672
6	423.059,424 300.113,736	7	423.068,762 300.108,423	10.744
7	423.068,762 300.108,423	1	423.168,753 300.287,42	205.032

** Lungimile segmentelor sunt determinate în planul de proiecţie Stereo 70 şi sunt rotunjite la 1 milimetru.
*** Distanţa dintre puncte este formată din segmente cumulate ce sunt mai mici decât valoarea 1 milimetru.

DATE DESPRE IMOBILUL NR. 6161

Oficiul de Cadastru şi Publicitate Imobiliară DOLJ
Biroul de Cadastru şi Publicitate Imobiliară Craiova

A. Partea I. Descrierea imobilului

TEREN Necunoscut

Adresa: Loc. Leu, Jud. Dolj, T45, P37

Nr. Crt	Nr cadastral Nr. topografic	Suprafaţa* (mp)	Observaţii / Referinţe
A1		3.000	Sector cadastral:17 Teren neimprejmuit;

B. Partea II. Proprietari şi acte

Inscrieri privitoare la dreptul de proprietate şi alte drepturi reale		Referinţe
/		
Act Notarial nr. ACT PARTAJ AUT.39, din 27/09/2016 emis de N.P. IONASCU NICOLAE (ACT NOTARIAL CM NR. 11 DIN 22-09-2016 EMIS DE N.P. IONASCU NICOLAE; ACT NOTARIAL CM NR.12 DIN 22-09-2016 EMIS DE N.P. IONASCU NICOLAE; ACT NOTARIAL INCHEIERE NR.1 DIN 27-09-2016 EMISA DE N.P. IONASCU NICOALE; TDP 19511 DIN 12-05-2016 EMIS DE COMISIA JUDETEANA DOLJ);		
B1	Intabulare, drept de PROPRIETATE, dobandit prin Iesire Din Indiviziune, cota actuala 1/1, cota initiala 1/1	A1
	1) **SAFTA CONSTANTA**	

C. Partea III. SARCINI .

Inscrieri privind dezmembramintele dreptului de proprietate, drepturi reale de garanţie şi sarcini	Referinţe
NU SUNT	

Anexa Nr. 1 La Partea I

Teren

Nr cadastral	Suprafaţa (mp)*	Observaţii / Referinţe
	3.000	

* Suprafaţa este determinată in planul de proiecţie Stereo 70.

DETALII LINIARE IMOBIL

Date referitoare la teren

Crt	Categorie folosinţă	Intra vilan	Suprafaţa (mp)	Tarla	Parcelă	Nr. topo	Observaţii / Referinţe
1	arabil	DA	1.182	45	37	-	
2	arabil	NU	1.818	45	37	-	

Lungime Segmente
1) Valorile lungimilor segmentelor sunt obţinute din proiecţie în plan.

Punct început	X / Y	Punct sfârşit	X / Y	Lungime segment (** (m)
1	423.081,476 300.101,189	2	423.181,523 300.280,287	205.147
2	423.181,523 300.280,287	3	423.168,753 300.287,42	14.628
3	423.168,753 300.287,42	4	423.068,762 300.108,423	205.032
4	423.068,762 300.108,423	1	423.081,476 300.101,189	14.628

** Lungimile segmentelor sunt determinate în planul de proiecţie Stereo 70 şi sunt rotunjite la 1 milimetru.
*** Distanţa dintre puncte este formată din segmente cumulate ce sunt mai mici decât valoarea 1 milimetru.

DATE DESPRE IMOBILUL NR. 6162

Oficiul de Cadastru şi Publicitate Imobiliară DOLJ
Biroul de Cadastru şi Publicitate Imobiliară Craiova

A. Partea I. Descrierea imobilului

TEREN Necunoscut

Adresa: Loc. Leu, Jud. Dolj, T45, P37

Nr. Crt	Nr cadastral Nr. topografic	Suprafaţa* (mp)	Observaţii / Referinţe
A1		8.100	Sector cadastral:17 Teren neimprejmuit;

B. Partea II. Proprietari şi acte

Inscrieri privitoare la dreptul de proprietate şi alte drepturi reale		Referinţe
/		
Act Notarial nr. CM NR.152, din 18/09/2003 emis de N.P. CERNOBAI EMIL (CERTIFICAT DECES SERIA DR NR. 784590; TDP 710-44590 DIN 05-03-1996 EMIS DE COMISIA JUDETEANA DOLJ);		
B1	Intabulare, drept de PROPRIETATE, dobandit prin Succesiune, cota actuala 1/1, cota initiala 1/1	A1
	1) **OPREA TOMA** DEFUNCT:Da	

C. Partea III. SARCINI .

Inscrieri privind dezmembramintele dreptului de proprietate, drepturi reale de garanţie şi sarcini	Referinţe
NU SUNT	

Anexa Nr. 1 La Partea I

Teren

Nr cadastral	Suprafaţa (mp)*	Observaţii / Referinţe
	8.100	

* Suprafaţa este determinată in planul de proiecţie Stereo 70.

DETALII LINIARE IMOBIL

Date referitoare la teren

Crt	Categorie folosinţă	Intra vilan	Suprafaţa (mp)	Tarla	Parcelă	Nr. topo	Observaţii / Referinţe
1	arabil	DA	4.931	45	37	-	
2	arabil	NU	3.169	45	37	-	

Lungime Segmente
1) Valorile lungimilor segmentelor sunt obţinute din proiecţie în plan.

Punct început	X / Y	Punct sfârşit	X / Y	Lungime segment (** (m)
1	423.259,711 300.368,339	2	423.237,295 300.380,126	25.326
2	423.237,295 300.380,126	3	423.181,523 300.280,287	114.361
3	423.181,523 300.280,287	4	423.081,476 300.101,189	205.147
4	423.081,476 300.101,189	5	423.103,482 300.088,668	25.319

Punct început	X / Y	Punct sfârşit	X / Y	Lungime segment (** (m)
5	423.103,482 300.088,668	1	423.259,711 300.368,339	320.349

** Lungimile segmentelor sunt determinate în planul de proiecţie Stereo 70 şi sunt rotunjite la 1 milimetru.
*** Distanţa dintre puncte este formată din segmente cumulate ce sunt mai mici decât valoarea 1 milimetru.

DATE DESPRE IMOBILUL NR. 6163

Oficiul de Cadastru şi Publicitate Imobiliară DOLJ
Biroul de Cadastru şi Publicitate Imobiliară Craiova

A. Partea I. Descrierea imobilului

TEREN Necunoscut

Adresa: Loc. Leu, Jud. Dolj, T45, P39

Nr. Crt	Nr cadastral Nr. topografic	Suprafaţa* (mp)	Observaţii / Referinţe
A1		5.000	Sector cadastral:17 Teren neimprejmuit;

B. Partea II. Proprietari şi acte

Inscrieri privitoare la dreptul de proprietate şi alte drepturi reale		Referinţe
/		
Act Administrativ nr. TDP 3525, din 31/07/2006 emis de COMISIA JUDETEANA DOLJ (CERTIFICAT DECES SERIA D.10 NR.387100);		
B1	Intabulare, drept de PROPRIETATE, dobandit prin Reconstituire, cota actuala 1/1, cota initiala 1/1	A1
	1) **GORIE CONSTANTA** DEFUNCT:Da 2) **VOICU IOANA**	

C. Partea III. SARCINI .

Inscrieri privind dezmembramintele dreptului de proprietate, drepturi reale de garanţie şi sarcini	Referinţe
NU SUNT	

Anexa Nr. 1 La Partea I

Teren

Nr cadastral	Suprafaţa (mp)*	Observaţii / Referinţe
	5.000	

* Suprafaţa este determinată in planul de proiecţie Stereo 70.

DETALII LINIARE IMOBIL

Date referitoare la teren

Crt	Categorie folosinţă	Intra vilan	Suprafaţa (mp)	Tarla	Parcelă	Nr. topo	Observaţii / Referinţe
1	arabil	DA	3.034	45	39	-	
2	arabil	NU	1.966	45	39	-	

Lungime Segmente
1) Valorile lungimilor segmentelor sunt obţinute din proiecţie în plan.

Punct început	X / Y	Punct sfârşit	X / Y	Lungime segment (** (m)
1	423.273,519 300.361,078	2	423.259,711 300.368,339	15.6
2	423.259,711 300.368,339	3	423.103,482 300.088,668	320.349
3	423.103,482 300.088,668	4	423.117,037 300.080,955	15.596
4	423.117,037 300.080,955	1	423.273,519 300.361,078	320.867

** Lungimile segmentelor sunt determinate în planul de proiecţie Stereo 70 şi sunt rotunjite la 1 milimetru.
*** Distanţa dintre puncte este formată din segmente cumulate ce sunt mai mici decât valoarea 1 milimetru.

DATE DESPRE IMOBILUL NR. 6164

Oficiul de Cadastru şi Publicitate Imobiliară DOLJ
Biroul de Cadastru şi Publicitate Imobiliară Craiova

A. Partea I. Descrierea imobilului

TEREN Necunoscut

Adresa: Loc. Leu, Jud. Dolj, TARLAUA 45, PARCELA 40

Nr. Crt	Nr cadastral Nr. topografic	Suprafaţa* (mp)	Observaţii / Referinţe
A1	33728	5.000	Sector cadastral:17 Teren neimprejmuit;

B. Partea II. Proprietari şi acte

Inscrieri privitoare la dreptul de proprietate şi alte drepturi reale		Referinţe
22671 / 07/02/2019		
Act Notarial nr. ACT DE DONATIE AUT. NR. 11, din 31/01/2019 emis de IONASCU NICOLAE;		
B1	Intabulare, drept de PROPRIETATE, dobandit prin Conventie, cota actuala 1/1, cota initiala 1/1	A1
	1) **ROSU CONSTANTIN**	

C. Partea III. SARCINI .

Inscrieri privind dezmembramintele dreptului de proprietate, drepturi reale de garanţie şi sarcini	Referinţe
NU SUNT	

Anexa Nr. 1 La Partea I

Teren

Nr cadastral	Suprafaţa (mp)*	Observaţii / Referinţe
33728	5.000	

* Suprafaţa este determinată in planul de proiecţie Stereo 70.

DETALII LINIARE IMOBIL

Date referitoare la teren

Crt	Categorie folosinţă	Intra vilan	Suprafaţa (mp)	Tarla	Parcelă	Nr. topo	Observaţii / Referinţe
1	arabil	DA	3.026	45	40	-	
2	arabil	NU	1.974	45	40	-	

Lungime Segmente
1) Valorile lungimilor segmentelor sunt obţinute din proiecţie în plan.

Punct început	X / Y	Punct sfârşit	X / Y	Lungime segment (** (m)
1	423.287,37 300.353,949	2	423.280,607 300.357,352	7.571
2	423.280,607 300.357,352	3	423.273,519 300.361,078	8.008
3	423.273,519 300.361,078	4	423.117,037 300.080,955	320.867
4	423.117,037 300.080,955	5	423.130,569 300.073,255	15.569

Punct început	X / Y	Punct sfârşit	X / Y	Lungime segment (** (m)
5	423.130,569 300.073,255	1	423.287,37 300.353,949	321.521

** Lungimile segmentelor sunt determinate în planul de proiecţie Stereo 70 şi sunt rotunjite la 1 milimetru.
*** Distanţa dintre puncte este formată din segmente cumulate ce sunt mai mici decât valoarea 1 milimetru.

DATE DESPRE IMOBILUL NR. 6165

Oficiul de Cadastru şi Publicitate Imobiliară DOLJ
Biroul de Cadastru şi Publicitate Imobiliară Craiova

A. Partea I. Descrierea imobilului

TEREN Necunoscut

Adresa: Loc. Leu, Jud. Dolj, T45, P48

Nr. Crt	Nr cadastral Nr. topografic	Suprafaţa* (mp)	Observaţii / Referinţe
A1		2.900	Sector cadastral:17 Teren neimprejmuit;

B. Partea II. Proprietari şi acte

Inscrieri privitoare la dreptul de proprietate şi alte drepturi reale		Referinţe
/		
Act Notarial nr. CM NR.02, din 21/01/2022 emis de N.P. DANA TOMITA (ACT NOTARIAL CM NR.115 DIN 22-11-2021 EMIS DE N.P. GLIGA LAURA; TDP 1632-44791 DIN 07-06-1999 EMIS DE COMISIA JUDETEANA DOLJ);		
B1	Intabulare, drept de PROPRIETATE, dobandit prin Succesiune, cota actuala 1/2, cota initiala 1/1	A1
	1) **STOICA STEFAN**	
B2	Intabulare, drept de PROPRIETATE, dobandit prin Succesiune, cota actuala 1/2, cota initiala 1/1	A1
	1) **CAROL ELISABETA**	

C. Partea III. SARCINI .

Inscrieri privind dezmembramintele dreptului de proprietate, drepturi reale de garanţie şi sarcini	Referinţe
NU SUNT	

Anexa Nr. 1 La Partea I

Teren

Nr cadastral	Suprafaţa (mp)*	Observaţii / Referinţe
	2.900	

* Suprafaţa este determinată in planul de proiecţie Stereo 70.

DETALII LINIARE IMOBIL

Date referitoare la teren

Crt	Categorie folosinţă	Intra vilan	Suprafaţa (mp)	Tarla	Parcelă	Nr. topo	Observaţii / Referinţe
1	arabil	DA	1.751	45	48	-	
2	arabil	NU	1.149	45	48	-	

Lungime Segmente
1) Valorile lungimilor segmentelor sunt obţinute din proiecţie în plan.

Punct început	X / Y	Punct sfârşit	X / Y	Lungime segment (** (m)
1	423.138,403 300.068,798	2	423.295,429 300.349,895	321.983
2	423.295,429 300.349,895	3	423.287,37 300.353,949	9.022
3	423.287,37 300.353,949	4	423.130,569 300.073,255	321.521
4	423.130,569 300.073,255	1	423.138,403 300.068,798	9.013

** Lungimile segmentelor sunt determinate în planul de proiecţie Stereo 70 şi sunt rotunjite la 1 milimetru.
*** Distanţa dintre puncte este formată din segmente cumulate ce sunt mai mici decât valoarea 1 milimetru.

DATE DESPRE IMOBILUL NR. 6166

Oficiul de Cadastru şi Publicitate Imobiliară DOLJ
Biroul de Cadastru şi Publicitate Imobiliară Craiova

A. Partea I. Descrierea imobilului

TEREN Necunoscut

Adresa: Loc. Leu, Jud. Dolj, T 45 P 42

Nr. Crt	Nr cadastral Nr. topografic	Suprafaţa* (mp)	Observaţii / Referinţe
A1	32795	2.600	Sector cadastral:17 Teren neimprejmuit;

B. Partea II. Proprietari şi acte

Inscrieri privitoare la dreptul de proprietate şi alte drepturi reale		Referinţe
104163 / 06/07/2017		
Act Notarial nr. CONTRACT DE VANZARE NR. 2652 EMIS DE NP DOINA FAURAR, din 29/06/2017 emis de FAURAR DOINA;		
B1	Intabulare, drept de PROPRIETATE, dobandit prin Conventie, cota actuala 1/1, cota initiala 1/1	A1
	1) **SC DELTA BERCENI INVEST SRL**, CIF:22046319	

C. Partea III. SARCINI .

Inscrieri privind dezmembramintele dreptului de proprietate, drepturi reale de garanţie şi sarcini	Referinţe
NU SUNT	

Anexa Nr. 1 La Partea I

Teren

Nr cadastral	Suprafaţa (mp)*	Observaţii / Referinţe
32795	2.600	

* Suprafaţa este determinată in planul de proiecţie Stereo 70.

DETALII LINIARE IMOBIL

Date referitoare la teren

Crt	Categorie folosinţă	Intra vilan	Suprafaţa (mp)	Tarla	Parcelă	Nr. topo	Observaţii / Referinţe
1	arabil	DA	1.568	45	42	-	
2	arabil	NU	1.032	45	42	-	

Lungime Segmente
1) Valorile lungimilor segmentelor sunt obţinute din proiecţie în plan.

Punct început	X / Y	Punct sfârşit	X / Y	Lungime segment (** (m)
1	423.302,645 300.346,265	2	423.295,429 300.349,895	8.077
2	423.295,429 300.349,895	3	423.138,403 300.068,798	321.983
3	423.138,403 300.068,798	4	423.145,417 300.064,807	8.07
4	423.145,417 300.064,807	1	423.302,645 300.346,265	322.396

** Lungimile segmentelor sunt determinate în planul de proiecţie Stereo 70 şi sunt rotunjite la 1 milimetru.
*** Distanţa dintre puncte este formată din segmente cumulate ce sunt mai mici decât valoarea 1 milimetru.

DATE DESPRE IMOBILUL NR. 6167

Oficiul de Cadastru şi Publicitate Imobiliară DOLJ
Biroul de Cadastru şi Publicitate Imobiliară Craiova

A. Partea I. Descrierea imobilului

TEREN Necunoscut

Adresa: Loc. Leu, Jud. Dolj, T45, P50

Nr. Crt	Nr cadastral Nr. topografic	Suprafaţa* (mp)	Observaţii / Referinţe
A1		4.100	Sector cadastral:17 Teren neimprejmuit;

B. Partea II. Proprietari şi acte

Inscrieri privitoare la dreptul de proprietate şi alte drepturi reale		Referinţe
/		
Act Notarial nr. ACT PARTAJ AUT.2863, din 28/11/2006 emis de N.P. DEFTA EMIL (TDP 3531 DIN 01-08-2006 EMIS DE COMISIA JUDETEANA DOLJ);		
B1	Intabulare, drept de PROPRIETATE, dobandit prin Iesire Din Indiviziune, cota actuala 1/1, cota initiala 1/1	A1
	1) **VLADUCU FLOAREA**	

C. Partea III. SARCINI .

Inscrieri privind dezmembramintele dreptului de proprietate, drepturi reale de garanţie şi sarcini	Referinţe
NU SUNT	

Anexa Nr. 1 La Partea I

Teren

Nr cadastral	Suprafaţa (mp)*	Observaţii / Referinţe
	4.100	

* Suprafaţa este determinată in planul de proiecţie Stereo 70.

DETALII LINIARE IMOBIL

Date referitoare la teren

Crt	Categorie folosinţă	Intra vilan	Suprafaţa (mp)	Tarla	Parcelă	Nr. topo	Observaţii / Referinţe
1	arabil	DA	2.471	45	50	-	
2	arabil	NU	1.629	45	50	-	

Lungime Segmente
1) Valorile lungimilor segmentelor sunt obţinute din proiecţie în plan.

Punct început	X / Y	Punct sfârşit	X / Y	Lungime segment (** (m)
1	423.314,721 300.341,886	2	423.303,721 300.345,724	11.65
2	423.303,721 300.345,724	3	423.302,645 300.346,265	1.204
3	423.302,645 300.346,265	4	423.145,417 300.064,807	322.396
4	423.145,417 300.064,807	5	423.156,46 300.058,578	12.678

Punct început	X / Y	Punct sfârşit	X / Y	Lungime segment (** (m)
5	423.156,46 300.058,578	1	423.314,721 300.341,886	324.516

** Lungimile segmentelor sunt determinate în planul de proiecţie Stereo 70 şi sunt rotunjite la 1 milimetru.
*** Distanţa dintre puncte este formată din segmente cumulate ce sunt mai mici decât valoarea 1 milimetru.

DATE DESPRE IMOBILUL NR. 6168

Oficiul de Cadastru şi Publicitate Imobiliară DOLJ
Biroul de Cadastru şi Publicitate Imobiliară Craiova

A. Partea I. Descrierea imobilului

TEREN Necunoscut

Adresa: Loc. Leu, Jud. Dolj, T45, P51

Nr. Crt	Nr cadastral Nr. topografic	Suprafaţa* (mp)	Observaţii / Referinţe
A1		4.500	Sector cadastral:17 Teren neimprejmuit;

B. Partea II. Proprietari şi acte

Inscrieri privitoare la dreptul de proprietate şi alte drepturi reale		Referinţe
/		
Act Administrativ nr. TDP 3628, din 23/11/2006 emis de COMISIA JUDETEANA DOLJ;		
B1	Intabulare, drept de PROPRIETATE, dobandit prin Reconstituire, cota actuala 1/1, cota initiala 1/1	A1
	1) **GORIE MARIA**, LIPSĂ CNP	

C. Partea III. SARCINI .

Inscrieri privind dezmembramintele dreptului de proprietate, drepturi reale de garanţie şi sarcini	Referinţe
NU SUNT	

Anexa Nr. 1 La Partea I

Teren

Nr cadastral	Suprafaţa (mp)*	Observaţii / Referinţe
	4.500	

* Suprafaţa este determinată in planul de proiecţie Stereo 70.

DETALII LINIARE IMOBIL

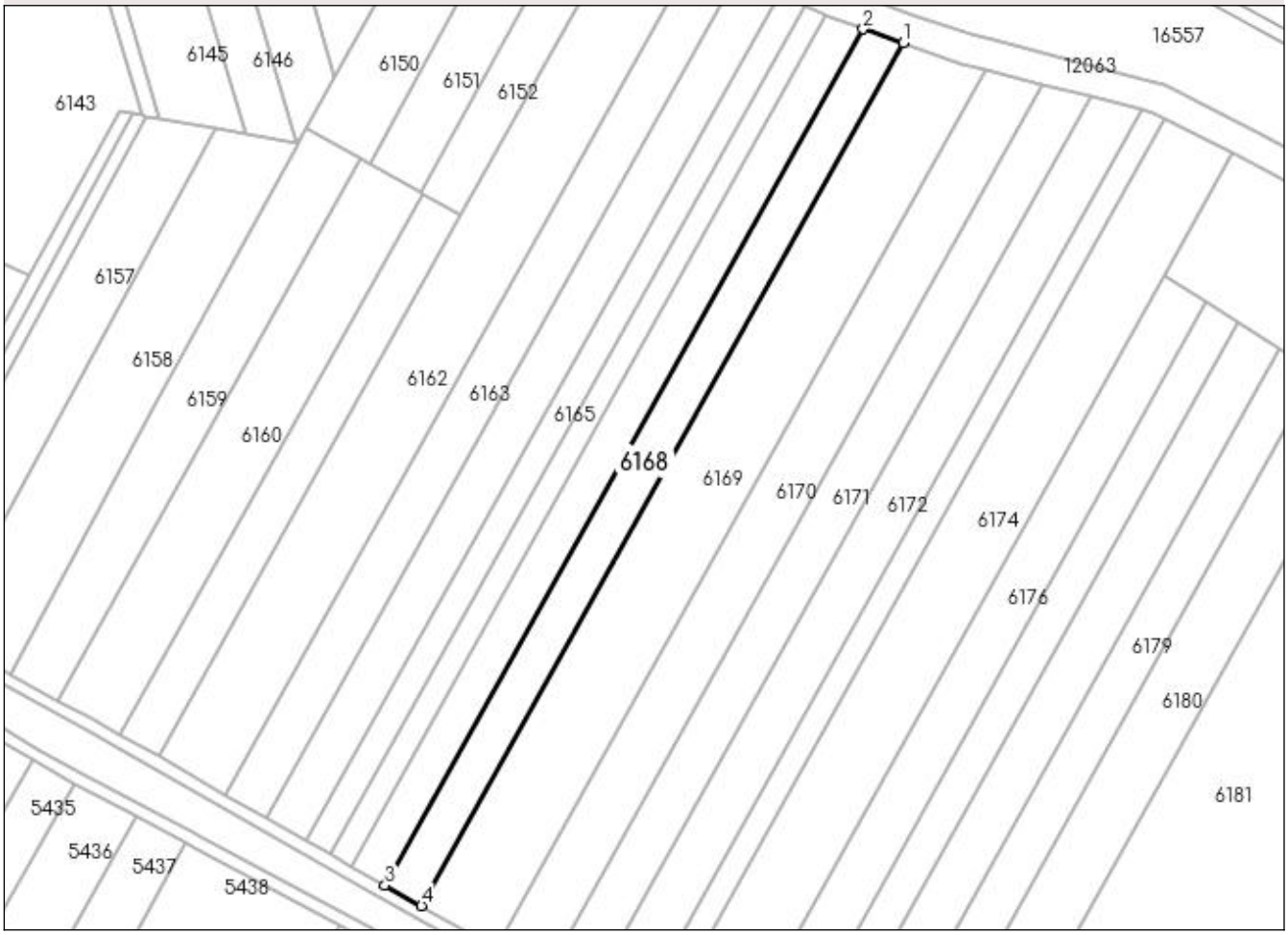

Date referitoare la teren

Crt	Categorie folosinţă	Intra vilan	Suprafaţa (mp)	Tarla	Parcelă	Nr. topo	Observaţii / Referinţe
1	arabil	DA	2.717	45	51	-	
2	arabil	NU	1.783	45	51	-	

Lungime Segmente
1) Valorile lungimilor segmentelor sunt obţinute din proiecţie în plan.

Punct început	X / Y	Punct sfârşit	X / Y	Lungime segment (** (m)
1	423.327,964 300.337,266	2	423.314,721 300.341,886	14.026
2	423.314,721 300.341,886	3	423.156,46 300.058,578	324.516
3	423.156,46 300.058,578	4	423.168,519 300.051,838	13.815
4	423.168,519 300.051,838	1	423.327,964 300.337,266	326.943

** Lungimile segmentelor sunt determinate în planul de proiecţie Stereo 70 şi sunt rotunjite la 1 milimetru.
*** Distanţa dintre puncte este formată din segmente cumulate ce sunt mai mici decât valoarea 1 milimetru.

DATE DESPRE IMOBILUL NR. 6169

Oficiul de Cadastru şi Publicitate Imobiliară DOLJ
Biroul de Cadastru şi Publicitate Imobiliară Craiova

A. Partea I. Descrierea imobilului

TEREN Necunoscut

Adresa: Loc. Leu, Jud. Dolj, T45, P52

Nr. Crt	Nr cadastral Nr. topografic	Suprafaţa* (mp)	Observaţii / Referinţe
A1		9.260	Sector cadastral:17 Teren neimprejmuit;

B. Partea II. Proprietari şi acte

Inscrieri privitoare la dreptul de proprietate şi alte drepturi reale		Referinţe
/		
Act Administrativ nr. TDP 20055, din 26/05/2017 emis de COMISIA JUDETEANA DOLJ (CERTIFICAT DECES SERIA DZ NR.526721);		
B1	Intabulare, drept de PROPRIETATE, dobandit prin Reconstituire, cota actuala 1/1, cota initiala 1/1	A1
	1) **BECU IOANA** DEFUNCT:Da	

C. Partea III. SARCINI .

Inscrieri privind dezmembramintele dreptului de proprietate, drepturi reale de garanţie şi sarcini	Referinţe
NU SUNT	

Anexa Nr. 1 La Partea I

Teren

Nr cadastral	Suprafaţa (mp)*	Observaţii / Referinţe
	9.260	

* Suprafaţa este determinată in planul de proiecţie Stereo 70.

DETALII LINIARE IMOBIL

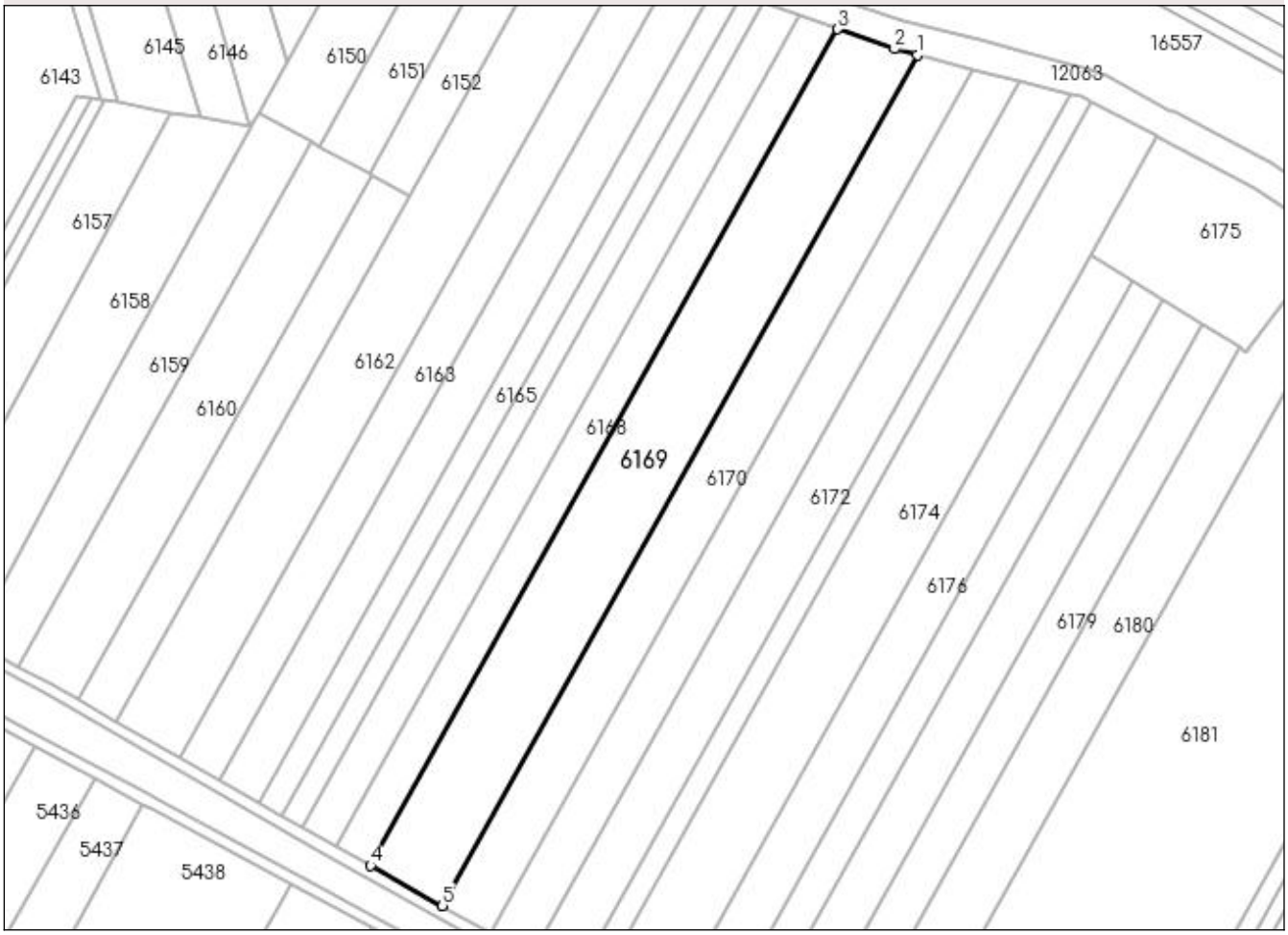

Date referitoare la teren

Crt	Categorie folosinţă	Intra vilan	Suprafaţa (mp)	Tarla	Parcelă	Nr. topo	Observaţii / Referinţe
1	arabil	DA	5.606	45	52	-	
2	arabil	NU	3.654	45	52	-	

Lungime Segmente
1) Valorile lungimilor segmentelor sunt obţinute din proiecţie în plan.

Punct început	X / Y	Punct sfârşit	X / Y	Lungime segment (** (m)
1	423.355,25 300.328,487	2	423.347,41 300.330,481	8.09
2	423.347,41 300.330,481	3	423.327,964 300.337,266	20.595
3	423.327,964 300.337,266	4	423.168,519 300.051,838	326.943
4	423.168,519 300.051,838	5	423.193,05 300.038,128	28.102

Punct început	X / Y	Punct sfârşit	X / Y	Lungime segment (** (m)
5	423.193,05 300.038,128	1	423.355,25 300.328,487	332.591

** Lungimile segmentelor sunt determinate în planul de proiecţie Stereo 70 şi sunt rotunjite la 1 milimetru.
*** Distanţa dintre puncte este formată din segmente cumulate ce sunt mai mici decât valoarea 1 milimetru.

DATE DESPRE IMOBILUL NR. 6170

Oficiul de Cadastru şi Publicitate Imobiliară DOLJ
Biroul de Cadastru şi Publicitate Imobiliară Craiova

A. Partea I. Descrierea imobilului

TEREN Necunoscut

Adresa: Loc. Leu, Jud. Dolj, T.45, P.53

Nr. Crt	Nr cadastral Nr. topografic	Suprafaţa* (mp)	Observaţii / Referinţe
A1	33757	6.300	Sector cadastral:17 Teren neimprejmuit;

B. Partea II. Proprietari şi acte

Inscrieri privitoare la dreptul de proprietate şi alte drepturi reale		Referinţe
94409 / 09/05/2019		
Act Notarial nr. CERTIFICAT DE MOSTENITOR NR 62, din 08/05/2019 emis de NP CUREA IONEL;		
B1	Intabulare, drept de PROPRIETATE, dobandit prin Succesiune, cota actuala 1/1, cota initiala 1/1	A1
	1) **BUZATU MARINELA-AIDA**	

C. Partea III. SARCINI .

Inscrieri privind dezmembramintele dreptului de proprietate, drepturi reale de garanţie şi sarcini	Referinţe
NU SUNT	

Anexa Nr. 1 La Partea I

Teren

Nr cadastral	Suprafaţa (mp)*	Observaţii / Referinţe
33757	6.300	

* Suprafaţa este determinată in planul de proiecţie Stereo 70.

DETALII LINIARE IMOBIL

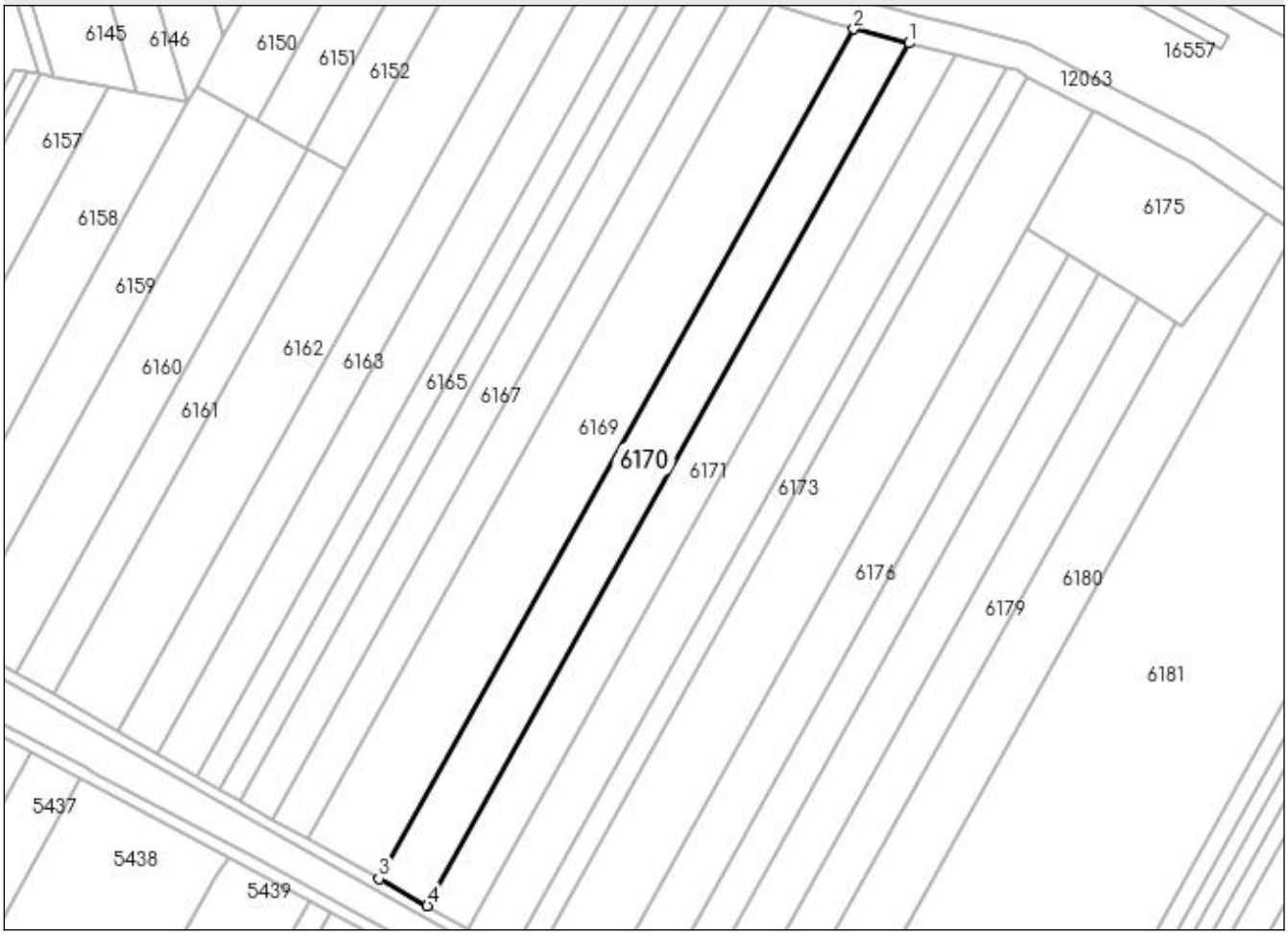

Date referitoare la teren

Crt	Categorie folosinţă	Intra vilan	Suprafaţa (mp)	Tarla	Parcelă	Nr. topo	Observaţii / Referinţe
1	arabil	DA	3.835	45	53	-	
2	arabil	NU	2.465	45	53	-	

Lungime Segmente
1) Valorile lungimilor segmentelor sunt obţinute din proiecţie în plan.

Punct început	X / Y	Punct sfârşit	X / Y	Lungime segment (** (m)
1	423.374,106 300.323,69	2	423.355,25 300.328,487	19.456
2	423.355,25 300.328,487	3	423.193,05 300.038,128	332.591
3	423.193,05 300.038,128	4	423.209,462 300.028,956	18.801
4	423.209,462 300.028,956	1	423.374,106 300.323,69	337.603

** Lungimile segmentelor sunt determinate în planul de proiecţie Stereo 70 şi sunt rotunjite la 1 milimetru.
*** Distanţa dintre puncte este formată din segmente cumulate ce sunt mai mici decât valoarea 1 milimetru.

DATE DESPRE IMOBILUL NR. 6171

Oficiul de Cadastru şi Publicitate Imobiliară DOLJ
Biroul de Cadastru şi Publicitate Imobiliară Craiova

A. Partea I. Descrierea imobilului

TEREN Necunoscut

Adresa: Loc. Leu, Jud. Dolj, T45, P54 - EXTRAVILAN

Nr. Crt	Nr cadastral Nr. topografic	Suprafaţa* (mp)	Observaţii / Referinţe
A1	33066	5.400	Sector cadastral:17 Teren neimprejmuit;

B. Partea II. Proprietari şi acte

Inscrieri privitoare la dreptul de proprietate şi alte drepturi reale		Referinţe
59743 / 19/04/2017		
Act Notarial nr. 2606, din 03/08/2011 emis de BNP MIRCIA ELENA;		
B1	Intabulare, drept de PROPRIETATE, dobandit prin Conventie, cota actuala 1/1, cota initiala 1/1	A1
	1) **YANAY ELAZAR** 2) **YANAY DANIELA-MARIA**	

C. Partea III. SARCINI .

Inscrieri privind dezmembramintele dreptului de proprietate, drepturi reale de garanţie şi sarcini	Referinţe
NU SUNT	

Anexa Nr. 1 La Partea I

Teren

Nr cadastral	Suprafaţa (mp)*	Observaţii / Referinţe
33066	5.400	

* Suprafaţa este determinată in planul de proiecţie Stereo 70.

DETALII LINIARE IMOBIL

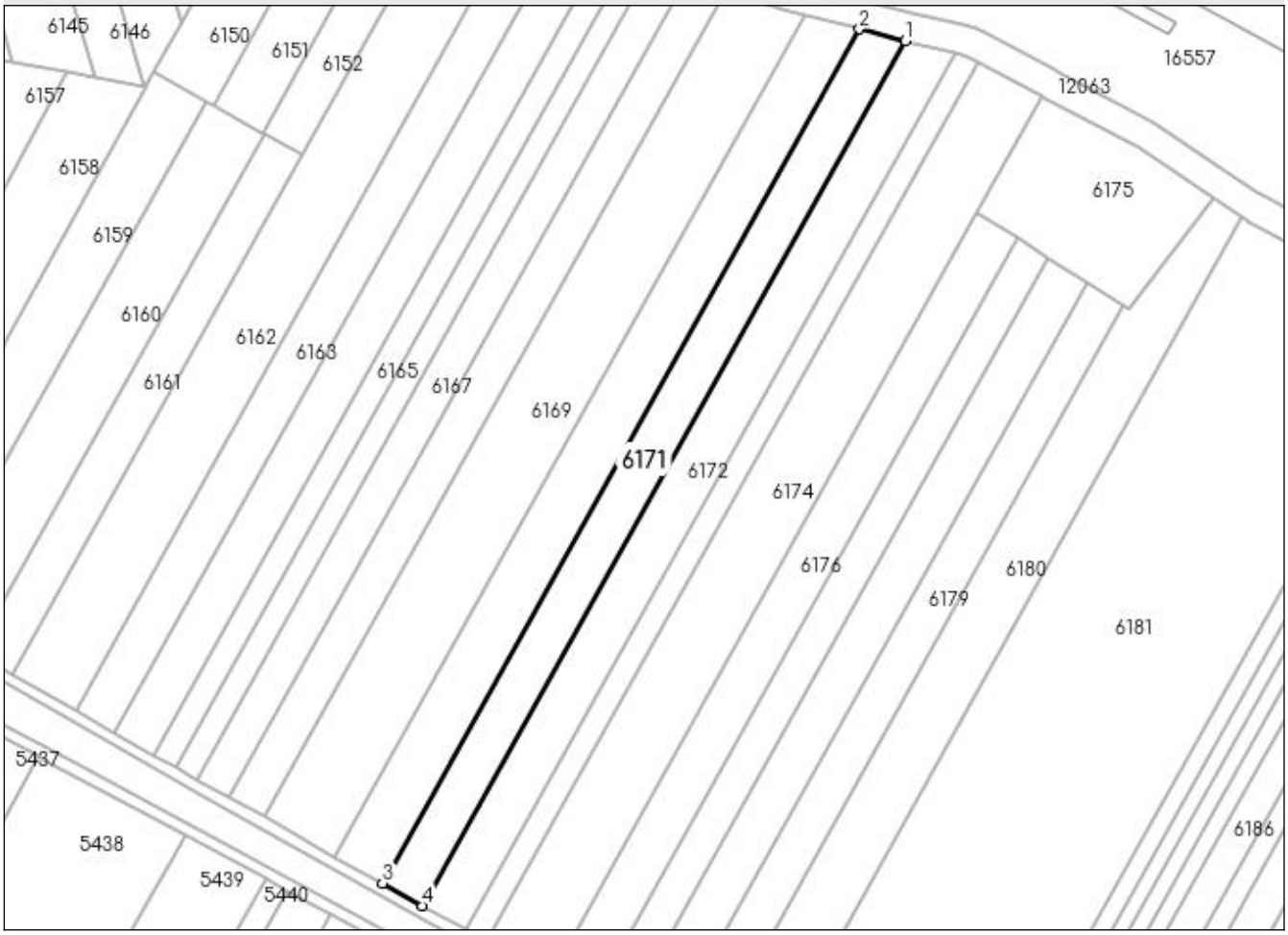

Date referitoare la teren

Crt	Categorie folosinţă	Intra vilan	Suprafaţa (mp)	Tarla	Parcelă	Nr. topo	Observaţii / Referinţe
1	arabil	DA	3.303	45	54	-	
2	arabil	NU	2.097	45	54	-	

Lungime Segmente
1) Valorile lungimilor segmentelor sunt obţinute din proiecţie în plan.

Punct început	X / Y	Punct sfârşit	X / Y	Lungime segment (** (m)
1	423.390,047 300.319,634	2	423.374,106 300.323,69	16.449
2	423.374,106 300.323,69	3	423.209,462 300.028,956	337.603
3	423.209,462 300.028,956	4	423.223,337 300.021,201	15.895
4	423.223,337 300.021,201	1	423.390,047 300.319,634	341.84

** Lungimile segmentelor sunt determinate în planul de proiecţie Stereo 70 şi sunt rotunjite la 1 milimetru.
*** Distanţa dintre puncte este formată din segmente cumulate ce sunt mai mici decât valoarea 1 milimetru.

DATE DESPRE IMOBILUL NR. 6172

Oficiul de Cadastru şi Publicitate Imobiliară DOLJ
Biroul de Cadastru şi Publicitate Imobiliară Craiova

A. Partea I. Descrierea imobilului

TEREN Necunoscut

Adresa: Loc. Leu, Jud. Dolj, T45, P55

Nr. Crt	Nr cadastral Nr. topografic	Suprafaţa* (mp)	Observaţii / Referinţe
A1		5.900	Sector cadastral:17 Teren neimprejmuit;

B. Partea II. Proprietari şi acte

Inscrieri privitoare la dreptul de proprietate şi alte drepturi reale		Referinţe
/		
Act Notarial nr. CM NR.6, din 26/01/2007 emis de N.P. PATRAU GHEORGHE (TDP 2124 DIN 16-10-2002 EMIS DE COMISIA JUDETEANA DOLJ);		
B1	Intabulare, drept de PROPRIETATE, dobandit prin Succesiune, cota actuala 1/4, cota initiala 1/1	A1
	1) **BITU ELENA**	
B2	Intabulare, drept de PROPRIETATE, dobandit prin Succesiune, cota actuala 3/4, cota initiala 1/1	A1
	1) **BITU ION**	

C. Partea III. SARCINI .

Inscrieri privind dezmembramintele dreptului de proprietate, drepturi reale de garanţie şi sarcini	Referinţe
NU SUNT	

Anexa Nr. 1 La Partea I

Teren

Nr cadastral	Suprafaţa (mp)*	Observaţii / Referinţe
	5.900	

* Suprafaţa este determinată in planul de proiecţie Stereo 70.

DETALII LINIARE IMOBIL

Date referitoare la teren

Crt	Categorie folosinţă	Intra vilan	Suprafaţa (mp)	Tarla	Parcelă	Nr. topo	Observaţii / Referinţe
1	arabil	DA	3.626	45	55	-	
2	arabil	NU	2.274	45	55	-	

Lungime Segmente
1) Valorile lungimilor segmentelor sunt obţinute din proiecţie în plan.

Punct început	X / Y	Punct sfârşit	X / Y	Lungime segment (** (m)
1	423.238,303 300.012,837	2	423.407,242 300.315,26	346.41
2	423.407,242 300.315,26	3	423.390,047 300.319,634	17.743
3	423.390,047 300.319,634	4	423.223,337 300.021,201	341.84
4	423.223,337 300.021,201	1	423.238,303 300.012,837	17.145

** Lungimile segmentelor sunt determinate în planul de proiecţie Stereo 70 şi sunt rotunjite la 1 milimetru.
*** Distanţa dintre puncte este formată din segmente cumulate ce sunt mai mici decât valoarea 1 milimetru.

DATE DESPRE IMOBILUL NR. 6173

Oficiul de Cadastru şi Publicitate Imobiliară DOLJ
Biroul de Cadastru şi Publicitate Imobiliară Craiova

A. Partea I. Descrierea imobilului

TEREN Necunoscut

Adresa: Loc. Leu, Jud. Dolj, T45, P56/1

Nr. Crt	Nr cadastral Nr. topografic	Suprafaţa* (mp)	Observaţii / Referinţe
A1		2.800	Sector cadastral:17 Teren neimprejmuit;

B. Partea II. Proprietari şi acte

Inscrieri privitoare la dreptul de proprietate şi alte drepturi reale		Referinţe
/		
Act Administrativ nr. TDP 2834, din 20/07/2004 emis de COMISIA JUDETEANA DOLJ;		
B1	Intabulare, drept de PROPRIETATE, dobandit prin Reconstituire, cota actuala 1/1, cota initiala 1/1	A1
	1) **DINU MARIA**, LIPSĂ CNP	

C. Partea III. SARCINI .

Inscrieri privind dezmembramintele dreptului de proprietate, drepturi reale de garanţie şi sarcini	Referinţe
NU SUNT	

Anexa Nr. 1 La Partea I

Teren

Nr cadastral	Suprafaţa (mp)*	Observaţii / Referinţe
	2.800	

* Suprafaţa este determinată in planul de proiecţie Stereo 70.

DETALII LINIARE IMOBIL

Date referitoare la teren

Crt	Categorie folosinţă	Intra vilan	Suprafaţa (mp)	Tarla	Parcelă	Nr. topo	Observaţii / Referinţe
1	arabil	DA	1.726	45	56/1	-	
2	arabil	NU	1.074	45	56/1	-	

Lungime Segmente
1) Valorile lungimilor segmentelor sunt obţinute din proiecţie în plan.

Punct început	X / Y	Punct sfârşit	X / Y	Lungime segment (** (m)
1	423.414,837 300.312,319	2	423.411,098 300.314,279	4.222
2	423.411,098 300.314,279	3	423.407,242 300.315,26	3.978
3	423.407,242 300.315,26	4	423.238,303 300.012,837	346.41
4	423.238,303 300.012,837	5	423.245,381 300.008,971	8.065

Punct început	X / Y	Punct sfârşit	X / Y	Lungime segment (** (m)
5	423.245,381 300.008,971	1	423.414,837 300.312,319	347.471

** Lungimile segmentelor sunt determinate în planul de proiecţie Stereo 70 şi sunt rotunjite la 1 milimetru.
*** Distanţa dintre puncte este formată din segmente cumulate ce sunt mai mici decât valoarea 1 milimetru.

DATE DESPRE IMOBILUL NR. 6174

Oficiul de Cadastru şi Publicitate Imobiliară DOLJ
Biroul de Cadastru şi Publicitate Imobiliară Craiova

A. Partea I. Descrierea imobilului

TEREN Necunoscut

Adresa: Loc. Leu, Jud. Dolj, T45, P57

Nr. Crt	Nr cadastral Nr. topografic	Suprafaţa* (mp)	Observaţii / Referinţe
A1		8.700	Sector cadastral:17 Teren neimprejmuit;

B. Partea II. Proprietari şi acte

Inscrieri privitoare la dreptul de proprietate şi alte drepturi reale		Referinţe
/		
Act Administrativ nr. TDP 3225, din 22/04/2005 emis de COMISIA JUDETEANA DOLJ (CERTIFICAT DECES SERIA DC NR.944959);		
B1	Intabulare, drept de PROPRIETATE, dobandit prin Reconstituire, cota actuala 1/1, cota initiala 1/1	A1
	1) **CALINESCU IOANA** DEFUNCT:Da	

C. Partea III. SARCINI .

Inscrieri privind dezmembramintele dreptului de proprietate, drepturi reale de garanţie şi sarcini	Referinţe
NU SUNT	

Anexa Nr. 1 La Partea I

Teren

Nr cadastral	Suprafaţa (mp)*	Observaţii / Referinţe
	8.700	

* Suprafaţa este determinată in planul de proiecţie Stereo 70.

DETALII LINIARE IMOBIL

Date referitoare la teren

Crt	Categorie folosinţă	Intra vilan	Suprafaţa (mp)	Tarla	Parcelă	Nr. topo	Observaţii / Referinţe
1	arabil	DA	5.359	45	57	-	
2	arabil	NU	3.341	45	57	-	

Lungime Segmente
1) Valorile lungimilor segmentelor sunt obţinute din proiecţie în plan.

Punct început	X / Y	Punct sfârşit	X / Y	Lungime segment (** (m)
1	423.245,381 300.008,971	2	423.267,373 299.997,025	25.026
2	423.267,373 299.997,025	3	423.414,399 300.260,221	301.478
3	423.414,399 300.260,221	4	423.437,011 300.300,7	46.367
4	423.437,011 300.300,7	5	423.414,837 300.312,319	25.034

Punct început	X / Y	Punct sfârşit	X / Y	Lungime segment (** (m)
5	423.414,837 300.312,319	1	423.245,381 300.008,971	347.471

** Lungimile segmentelor sunt determinate în planul de proiecţie Stereo 70 şi sunt rotunjite la 1 milimetru.
*** Distanţa dintre puncte este formată din segmente cumulate ce sunt mai mici decât valoarea 1 milimetru.

DATE DESPRE IMOBILUL NR. 6175

Oficiul de Cadastru şi Publicitate Imobiliară DOLJ
Biroul de Cadastru şi Publicitate Imobiliară Craiova

A. Partea I. Descrierea imobilului

TEREN Intravilan

Adresa: Loc. Leu, Jud. Dolj, T45

Nr. Crt	Nr cadastral Nr. topografic	Suprafaţa* (mp)	Observaţii / Referinţe
A1		3.158	Sector cadastral:17 Teren neimprejmuit;

B. Partea II. Proprietari şi acte

Inscrieri privitoare la dreptul de proprietate şi alte drepturi reale		Referinţe
/		
Act Normativ nr. LEGE 7, din 13/03/1996 emis de PARLAMENT;		
B1	Inscrierea provizorie, drept de PROPRIETATE, dobandit prin Lege, cota actuala 1/1, cota initiala 1/1	A1
	1) **NEIDENTIFICAT NEIDENTIFICAT**	

C. Partea III. SARCINI .

Inscrieri privind dezmembramintele dreptului de proprietate, drepturi reale de garanţie şi sarcini	Referinţe
NU SUNT	

Anexa Nr. 1 La Partea I

Teren

Nr cadastral	Suprafaţa (mp)*	Observaţii / Referinţe
	3.158	

* Suprafaţa este determinată in planul de proiecţie Stereo 70.

DETALII LINIARE IMOBIL

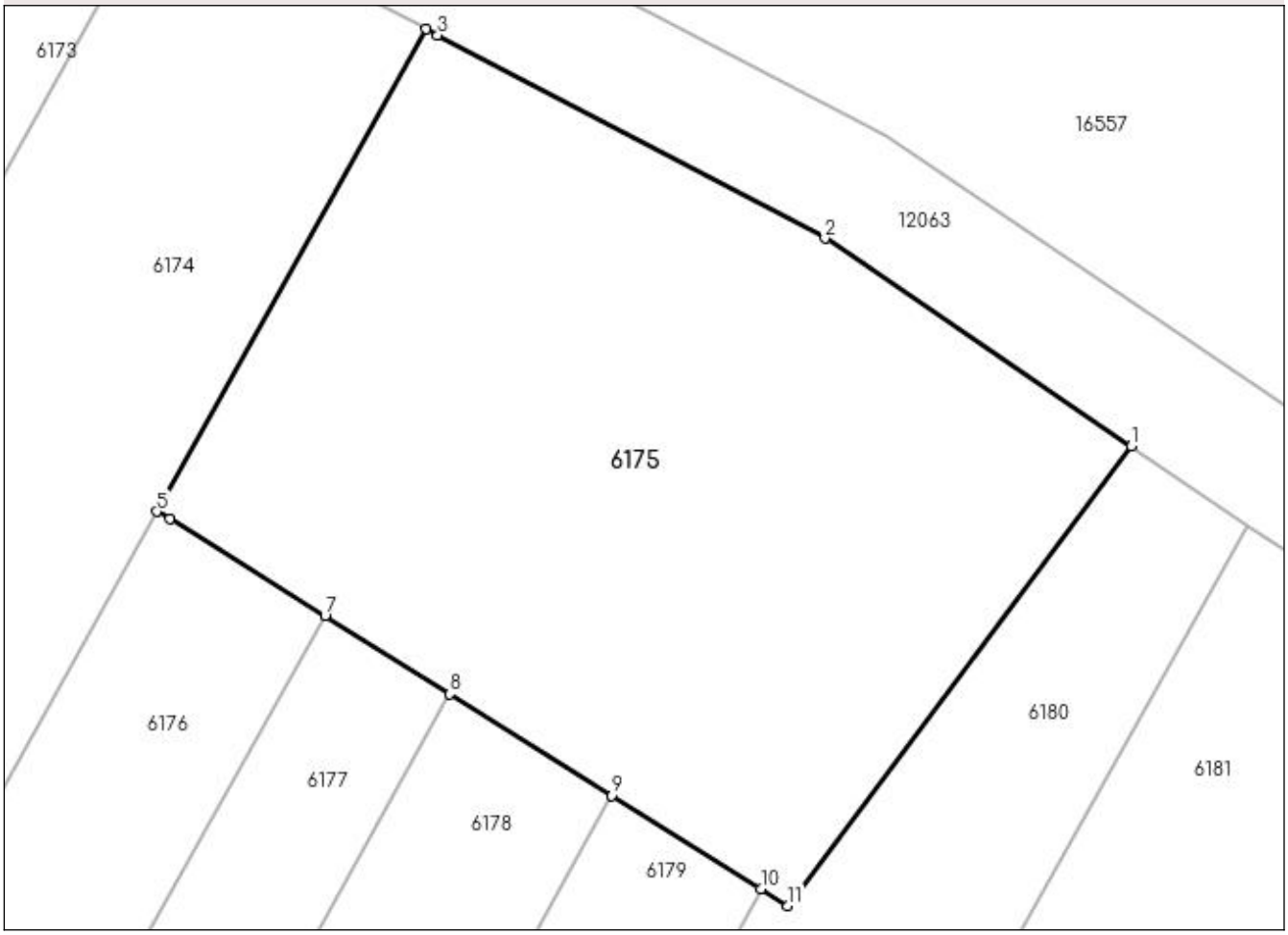

Date referitoare la teren

Crt	Categorie folosință	Intra vilan	Suprafaţa (mp)	Tarla	Parcelă	Nr. topo	Observaţii / Referinţe
1	neproductiv	DA	3.158	45	-	-	

Lungime Segmente
1) Valorile lungimilor segmentelor sunt obţinute din proiecţie în plan.

Punct început	X / Y	Punct sfârşit	X / Y	Lungime segment (** (m)
1	423.496,25 300.265,694	2	423.470,52 300.283,142	31.088
2	423.470,52 300.283,142	3	423.437,99 300.300,187	36.725
3	423.437,99 300.300,187	4	423.437,011 300.300,7	1.105
4	423.437,011 300.300,7	5	423.414,399 300.260,221	46.367
5	423.414,399 300.260,221	6	423.415,505 300.259,609	1.264

Punct început	X / Y	Punct sfârşit	X / Y	Lungime segment (** (m)
6	423.415,505 300.259,609	7	423.428,531 300.251,461	15.364
7	423.428,531 300.251,461	8	423.438,995 300.244,916	12.342
8	423.438,995 300.244,916	9	423.452,609 300.236,4	16.058
9	423.452,609 300.236,4	10	423.465,128 300.228,569	14.767
10	423.465,128 300.228,569	11	423.467,409 300.227,142	2.69
11	423.467,409 300.227,142	1	423.496,25 300.265,694	48.146

** Lungimile segmentelor sunt determinate în planul de proiecţie Stereo 70 şi sunt rotunjite la 1 milimetru.
*** Distanţa dintre puncte este formată din segmente cumulate ce sunt mai mici decât valoarea 1 milimetru.

DATE DESPRE IMOBILUL NR. 6176

Oficiul de Cadastru şi Publicitate Imobiliară DOLJ
Biroul de Cadastru şi Publicitate Imobiliară Craiova

A. Partea I. Descrierea imobilului

TEREN Necunoscut

Adresa: Loc. Leu, Jud. Dolj, T45, P58

Nr. Crt	Nr cadastral Nr. topografic	Suprafaţa* (mp)	Observaţii / Referinţe
A1		5.000	Sector cadastral:17 Teren neimprejmuit;

B. Partea II. Proprietari şi acte

Inscrieri privitoare la dreptul de proprietate şi alte drepturi reale		Referinţe
/		
Act Notarial nr. CM NR.115, din 24/10/2011 emis de N.P. CERNOBAI EMIL (TDP 2997 DIN 22-11-2004 EMIS DE COMISIA JUDETEANA DOLJ);		
B1	Intabulare, drept de PROPRIETATE, dobandit prin Succesiune, cota actuala 1/1, cota initiala 1/1	A1
	1) **MATEI GHEORGHE**	

C. Partea III. SARCINI .

Inscrieri privind dezmembramintele dreptului de proprietate, drepturi reale de garanţie şi sarcini	Referinţe
NU SUNT	

Anexa Nr. 1 La Partea I

Teren

Nr cadastral	Suprafaţa (mp)*	Observaţii / Referinţe
	5.000	

* Suprafaţa este determinată in planul de proiecţie Stereo 70.

DETALII LINIARE IMOBIL

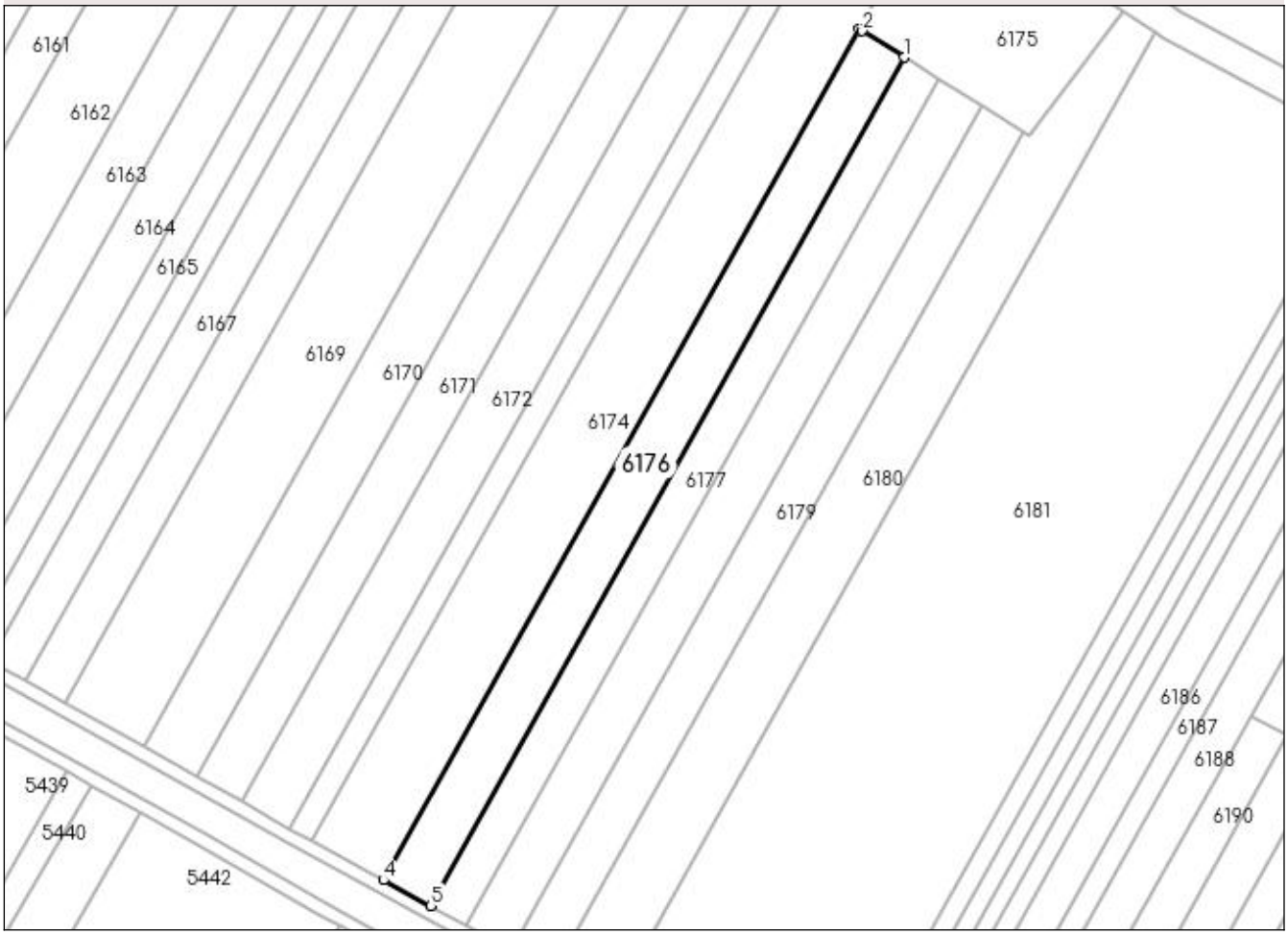

Date referitoare la teren

Crt	Categorie folosinţă	Intra vilan	Suprafaţa (mp)	Tarla	Parcelă	Nr. topo	Observaţii / Referinţe
1	arabil	DA	2.779	45	58	-	
2	arabil	NU	2.221	45	58	-	

Lungime Segmente
1) Valorile lungimilor segmentelor sunt obţinute din proiecţie în plan.

Punct început	X / Y	Punct sfârşit	X / Y	Lungime segment (** (m)
1	423.428,531 300.251,461	2	423.415,505 300.259,609	15.364
2	423.415,505 300.259,609	3	423.414,399 300.260,221	1.264
3	423.414,399 300.260,221	4	423.267,373 299.997,025	301.478
4	423.267,373 299.997,025	5	423.281,969 299.989,096	16.611

Punct început	X / Y	Punct sfârşit	X / Y	Lungime segment (** (m)
5	423.281,969 299.989,096	1	423.428,531 300.251,461	300.526

** Lungimile segmentelor sunt determinate în planul de proiecţie Stereo 70 şi sunt rotunjite la 1 milimetru.
*** Distanţa dintre puncte este formată din segmente cumulate ce sunt mai mici decât valoarea 1 milimetru.

DATE DESPRE IMOBILUL NR. 6177

Oficiul de Cadastru şi Publicitate Imobiliară DOLJ
Biroul de Cadastru şi Publicitate Imobiliară Craiova

A. Partea I. Descrierea imobilului

TEREN Necunoscut

Adresa: Loc. Leu, Jud. Dolj, T45, P59

Nr. Crt	Nr cadastral Nr. topografic	Suprafaţa* (mp)	Observaţii / Referinţe
A1		3.700	Sector cadastral:17 Teren neimprejmuit;

B. Partea II. Proprietari şi acte

Inscrieri privitoare la dreptul de proprietate şi alte drepturi reale		Referinţe
/		
Act Administrativ nr. TDP 2282, din 30/07/2003 emis de COMISIA JUDETEANA DOLJ (CERTIFICAT DECES SERIA D.10 NR.970085; CERTIFICAT DECES SERIA D9 NR.235839);		
B1	Intabulare, drept de PROPRIETATE, dobandit prin Reconstituire, cota actuala 1/1, cota initiala 1/1	A1
	1) **VOICU SEVASTIAN**, LIPSĂ CNP DEFUNCT:Da 2) **VOICU TOMA** DEFUNCT:Da	

C. Partea III. SARCINI .

Inscrieri privind dezmembramintele dreptului de proprietate, drepturi reale de garanţie şi sarcini	Referinţe
NU SUNT	

Anexa Nr. 1 La Partea I

Teren

Nr cadastral	Suprafaţa (mp)*	Observaţii / Referinţe
	3.700	

* Suprafaţa este determinată in planul de proiecţie Stereo 70.

DETALII LINIARE IMOBIL

Date referitoare la teren

Crt	Categorie folosinţă	Intra vilan	Suprafaţa (mp)	Tarla	Parcelă	Nr. topo	Observaţii / Referinţe
1	arabil	DA	2.050	45	59	-	
2	arabil	NU	1.650	45	59	-	

Lungime Segmente
1) Valorile lungimilor segmentelor sunt obţinute din proiecţie în plan.

Punct început	X / Y	Punct sfârşit	X / Y	Lungime segment (** (m)
1	423.438,995 300.244,916	2	423.428,531 300.251,461	12.342
2	423.428,531 300.251,461	3	423.281,969 299.989,096	300.526
3	423.281,969 299.989,096	4	423.292,802 299.983,212	12.328
4	423.292,802 299.983,212	1	423.438,995 300.244,916	299.769

** Lungimile segmentelor sunt determinate în planul de proiecţie Stereo 70 şi sunt rotunjite la 1 milimetru.
*** Distanţa dintre puncte este formată din segmente cumulate ce sunt mai mici decât valoarea 1 milimetru.

DATE DESPRE IMOBILUL NR. 6178

Oficiul de Cadastru şi Publicitate Imobiliară DOLJ
Biroul de Cadastru şi Publicitate Imobiliară Craiova

A. Partea I. Descrierea imobilului

TEREN Necunoscut

Adresa: Loc. Leu, Jud. Dolj, T 45 P 60

Nr. Crt	Nr cadastral Nr. topografic	Suprafaţa* (mp)	Observaţii / Referinţe
A1	32926	4.800	Sector cadastral:17 Teren neimprejmuit;

B. Partea II. Proprietari şi acte

Inscrieri privitoare la dreptul de proprietate şi alte drepturi reale		Referinţe
106960 / 12/07/2017		
Act Notarial nr. CONTRACT DE VANZARE AUT. NR. 2657, din 29/06/2017 emis de FAURAR DOINA;		
B1	Intabulare, drept de PROPRIETATE, dobandit prin Conventie, cota actuala 1/1, cota initiala 1/1	A1
	1) **SC DELTA BERCENI INVEST SRL**, CIF:22046319	

C. Partea III. SARCINI .

Inscrieri privind dezmembramintele dreptului de proprietate, drepturi reale de garanţie şi sarcini	Referinţe
NU SUNT	

Anexa Nr. 1 La Partea I

Teren

Nr cadastral	Suprafaţa (mp)*	Observaţii / Referinţe
32926	4.800	

* Suprafaţa este determinată in planul de proiecţie Stereo 70.

DETALII LINIARE IMOBIL

Date referitoare la teren

Crt	Categorie folosinţă	Intra vilan	Suprafaţa (mp)	Tarla	Parcelă	Nr. topo	Observaţii / Referinţe
1	arabil	DA	2.651	45	60	-	
2	arabil	NU	2.149	45	60	-	

Lungime Segmente
1) Valorile lungimilor segmentelor sunt obţinute din proiecţie în plan.

Punct început	X / Y	Punct sfârşit	X / Y	Lungime segment (** (m)
1	423.452,609 300.236,4	2	423.438,995 300.244,916	16.058
2	423.438,995 300.244,916	3	423.292,802 299.983,212	299.769
3	423.292,802 299.983,212	4	423.306,896 299.975,555	16.04
4	423.306,896 299.975,555	1	423.452,609 300.236,4	298.784

** Lungimile segmentelor sunt determinate în planul de proiecţie Stereo 70 şi sunt rotunjite la 1 milimetru.
*** Distanţa dintre puncte este formată din segmente cumulate ce sunt mai mici decât valoarea 1 milimetru.

DATE DESPRE IMOBILUL NR. 6179

Oficiul de Cadastru şi Publicitate Imobiliară DOLJ
Biroul de Cadastru şi Publicitate Imobiliară Craiova

A. Partea I. Descrierea imobilului

Nr. CF vechi:266
Nr. cadastral vechi:353

TEREN Necunoscut

Adresa: Loc. Leu, Jud. Dolj, T 45, P 61

Nr. Crt	Nr cadastral Nr. topografic	Suprafaţa* (mp)	Observaţii / Referinţe
A1	34197	4.400	Sector cadastral:17 Teren neimprejmuit;

B. Partea II. Proprietari şi acte

Inscrieri privitoare la dreptul de proprietate şi alte drepturi reale		Referinţe
24812 / 19/06/2006		
Act Notarial nr. AUT NR 1481, din 18/06/2006 emis de NP ZAVOI AP;		
B1	Intabulare, drept de PROPRIETATE, dobandit prin Conventie, cota actuala 1/1, cota initiala 1/1	A1
	1) **SC AL-MARA SRL CRAIOVA**, CIF:9999999999999	

C. Partea III. SARCINI .

Inscrieri privind dezmembramintele dreptului de proprietate, drepturi reale de garanţie şi sarcini	Referinţe
NU SUNT	

Anexa Nr. 1 La Partea I

Teren

Nr cadastral	Suprafaţa (mp)*	Observaţii / Referinţe
34197	4.400	

* Suprafaţa este determinată in planul de proiecţie Stereo 70.

DETALII LINIARE IMOBIL

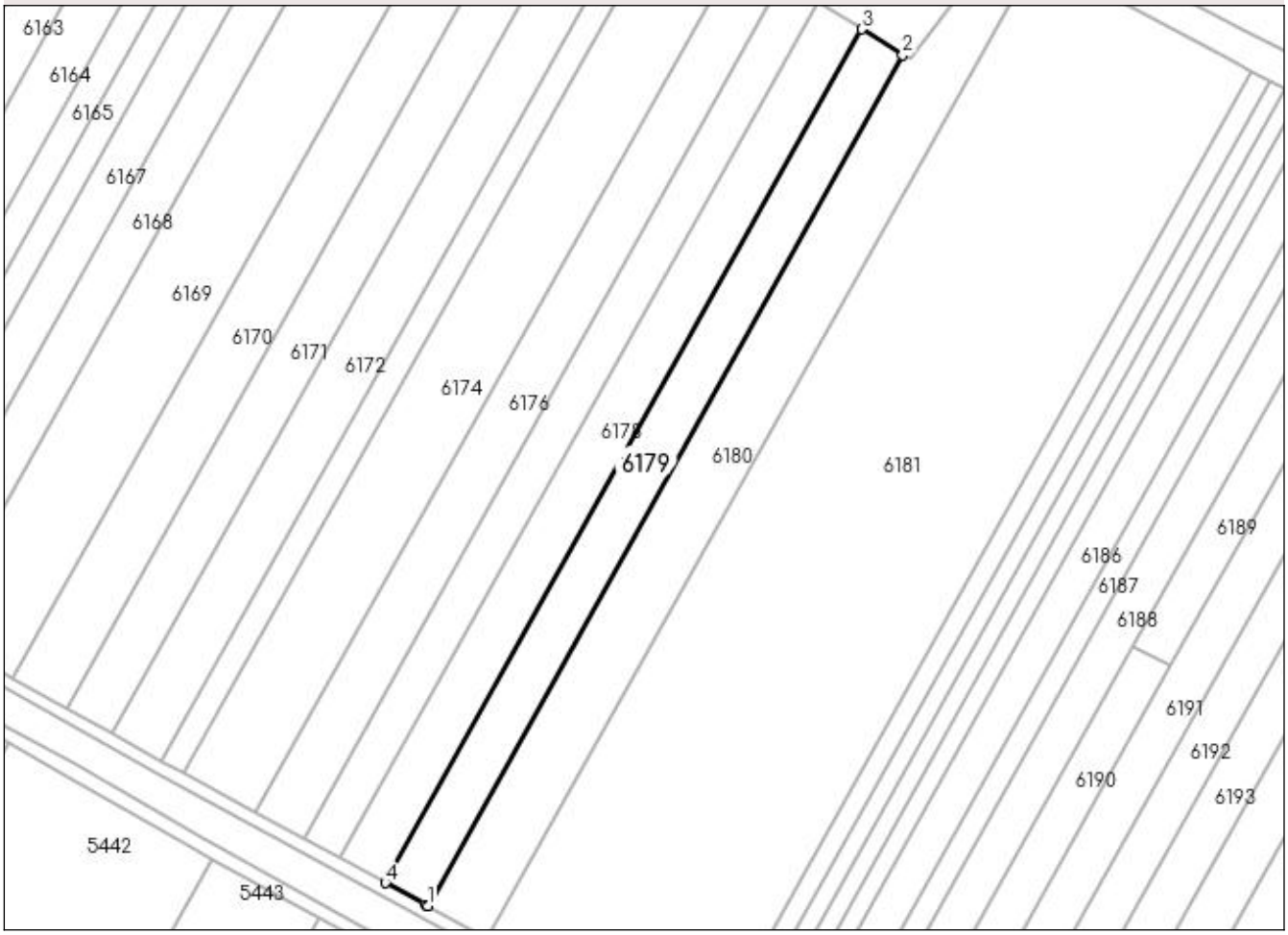

Date referitoare la teren

Crt	Categorie folosinţă	Intra vilan	Suprafaţa (mp)	Tarla	Parcelă	Nr. topo	Observaţii / Referinţe
1	arabil	DA	2.422	45	61	-	
2	arabil	NU	1.978	45	61	-	

Lungime Segmente
1) Valorile lungimilor segmentelor sunt obţinute din proiecţie în plan.

Punct început	X / Y	Punct sfârşit	X / Y	Lungime segment (** (m)
1	423.319,858 299.968,516	2	423.465,128 300.228,569	297.877
2	423.465,128 300.228,569	3	423.452,609 300.236,4	14.767
3	423.452,609 300.236,4	4	423.306,896 299.975,555	298.784
4	423.306,896 299.975,555	5	423.319,258 299.968,841	14.068

Punct început	X / Y	Punct sfârşit	X / Y	Lungime segment (** (m)
5	423.319,258 299.968,841	1	423.319,858 299.968,516	0.682

** Lungimile segmentelor sunt determinate în planul de proiecţie Stereo 70 şi sunt rotunjite la 1 milimetru.
*** Distanţa dintre puncte este formată din segmente cumulate ce sunt mai mici decât valoarea 1 milimetru.

DATE DESPRE IMOBILUL NR. 6180

Oficiul de Cadastru şi Publicitate Imobiliară DOLJ
Biroul de Cadastru şi Publicitate Imobiliară Craiova

A. Partea I. Descrierea imobilului

TEREN Necunoscut

Adresa: Loc. Leu, Jud. Dolj, T45, P63

Nr. Crt	Nr cadastral Nr. topografic	Suprafaţa* (mp)	Observaţii / Referinţe
A1		6.900	Sector cadastral:17 Teren neimprejmuit;

B. Partea II. Proprietari şi acte

Inscrieri privitoare la dreptul de proprietate şi alte drepturi reale		Referinţe
/		
Act Notarial nr. ACT PARTAJ AUT.934, din 25/06/2015 emis de N.P. DINCA ADRIANA (ACT NOTARIAL CM NR. 19 DIN 25-06-2015 EMIS DE N.P. DINCA ADRIANA; TDP 2265 DIN 30-07-2003 EMIS DE COMISIA JUDETEANA DOLJ);		
B1	Intabulare, drept de PROPRIETATE, dobandit prin Iesire Din Indiviziune, cota actuala 1/1, cota initiala 1/1	A1
	1) **POPESCU ANTONIE**	

C. Partea III. SARCINI .

Inscrieri privind dezmembramintele dreptului de proprietate, drepturi reale de garanţie şi sarcini	Referinţe
NU SUNT	

Anexa Nr. 1 La Partea I

Teren

Nr cadastral	Suprafaţa (mp)*	Observaţii / Referinţe
	6.900	

* Suprafaţa este determinată in planul de proiecţie Stereo 70.

DETALII LINIARE IMOBIL

Date referitoare la teren

Crt	Categorie folosinţă	Intra vilan	Suprafaţa (mp)	Tarla	Parcelă	Nr. topo	Observaţii / Referinţe
1	arabil	DA	4.107	45	63	-	
2	arabil	NU	2.793	45	63	-	

Lungime Segmente
1) Valorile lungimilor segmentelor sunt obţinute din proiecţie în plan.

Punct început	X / Y	Punct sfârşit	X / Y	Lungime segment (** (m)
1	423.506,007 300.259,077	2	423.496,25 300.265,694	11.789
2	423.496,25 300.265,694	3	423.467,409 300.227,142	48.146
3	423.467,409 300.227,142	4	423.465,128 300.228,569	2.69
4	423.465,128 300.228,569	5	423.319,858 299.968,516	297.877

Punct început	X / Y	Punct sfârşit	X / Y	Lungime segment (** (m)
5	423.319,858 299.968,516	6	423.338,164 299.958,615	20.812
6	423.338,164 299.958,615	1	423.506,007 300.259,077	344.163

** Lungimile segmentelor sunt determinate în planul de proiecţie Stereo 70 şi sunt rotunjite la 1 milimetru.
*** Distanţa dintre puncte este formată din segmente cumulate ce sunt mai mici decât valoarea 1 milimetru.

DATE DESPRE IMOBILUL NR. 6181

Oficiul de Cadastru şi Publicitate Imobiliară DOLJ
Biroul de Cadastru şi Publicitate Imobiliară Craiova

A. Partea I. Descrierea imobilului

Nr. CF vechi:267
Nr. cadastral vechi:354-355-356-358-367

TEREN Necunoscut

Adresa: Loc. Leu, Jud. Dolj, T 45, P 65

Nr. Crt	Nr cadastral Nr. topografic	Suprafaţa* (mp)	Observaţii / Referinţe
A1	30609	25.750	Sector cadastral:17 Teren neimprejmuit;

B. Partea II. Proprietari şi acte

Inscrieri privitoare la dreptul de proprietate şi alte drepturi reale		Referinţe
24813 / 19/06/2006		
Act Notarial nr. AUT. NR. 1482/2006, din 01/01/2006 emis de NP ZAVOI AP (ACT DE ALIPIRE AUT. NR. 1217/2007- NP LAURA DIACONU);		
B1	Intabulare, drept de PROPRIETATE, dobandit prin Conventie, cota actuala 1/1, cota initiala 1/1	A1
	1) **SC AL-MARA SRL**, CIF:9999999999999	
	OBSERVATII: (PROVENITA DIN CONVERSIA CF 267)	
12347 / 16/02/2012		
Act Administrativ nr. AUTORIZATIE DE CONSTRUIRE NR. 8, din 05/03/2010 emis de CONSILIUL JUDETEAN DOLJ;		
B2	Se noteaza intentia de construire pe terenul de sub A 1 a unui adapost pentru ingrasarea suinelor.	A1

C. Partea III. SARCINI .

Inscrieri privind dezmembramintele dreptului de proprietate, drepturi reale de garanţie şi sarcini	Referinţe
NU SUNT	

Anexa Nr. 1 La Partea I

Teren

Nr cadastral	Suprafaţa (mp)*	Observaţii / Referinţe
30609	25.750	

* Suprafaţa este determinată in planul de proiecţie Stereo 70.

DETALII LINIARE IMOBIL

Date referitoare la teren

Crt	Categorie folosinţă	Intra vilan	Suprafaţa (mp)	Tarla	Parcelă	Nr. topo	Observaţii / Referinţe
1	arabil	DA	15.675	45	65	-	
2	arabil	NU	10.075	45	65	-	

Lungime Segmente
1) Valorile lungimilor segmentelor sunt obţinute din proiecţie în plan.

Punct început	X / Y	Punct sfârşit	X / Y	Lungime segment (** (m)
1	423.571,862 300.223,44	2	423.563,432 300.227,784	9.483
2	423.563,432 300.227,784	3	423.508,684 300.257,261	62.179
3	423.508,684 300.257,261	4	423.506,007 300.259,077	3.235
4	423.506,007 300.259,077	5	423.338,164 299.958,615	344.163

Punct început	X / Y	Punct sfârşit	X / Y	Lungime segment (** (m)
5	423.338,164 299.958,615	6	423.404,027 299.922,994	74.879
6	423.404,027 299.922,994	1	423.571,862 300.223,44	344.147

** Lungimile segmentelor sunt determinate în planul de proiecţie Stereo 70 şi sunt rotunjite la 1 milimetru.
*** Distanţa dintre puncte este formată din segmente cumulate ce sunt mai mici decât valoarea 1 milimetru.

DATE DESPRE IMOBILUL NR. 6182

Oficiul de Cadastru şi Publicitate Imobiliară DOLJ
Biroul de Cadastru şi Publicitate Imobiliară Craiova

A. Partea I. Descrierea imobilului

TEREN Necunoscut

Adresa: Loc. Leu, Jud. Dolj, T45, P69

Nr. Crt	Nr cadastral Nr. topografic	Suprafaţa* (mp)	Observaţii / Referinţe
A1		2.100	Sector cadastral:17 Teren neimprejmuit;

B. Partea II. Proprietari şi acte

Inscrieri privitoare la dreptul de proprietate şi alte drepturi reale		Referinţe
/		
Act Notarial nr. CM NR.6, din 26/01/2007 emis de N.P. PATRAU GHEORGHE (TDP 2124 DIN 16-10-2002 EMIS DE COMISIA JUDETEANA DOLJ);		
B1	Intabulare, drept de PROPRIETATE, dobandit prin Succesiune, cota actuala 1/4, cota initiala 1/1	A1
	1) **BITU ELENA**	
B2	Intabulare, drept de PROPRIETATE, dobandit prin Succesiune, cota actuala 3/4, cota initiala 1/1	A1
	1) **BITU ION**	

C. Partea III. SARCINI .

Inscrieri privind dezmembramintele dreptului de proprietate, drepturi reale de garanţie şi sarcini	Referinţe
NU SUNT	

Anexa Nr. 1 La Partea I

Teren

Nr cadastral	Suprafaţa (mp)*	Observaţii / Referinţe
	2.100	

* Suprafaţa este determinată in planul de proiecţie Stereo 70.

DETALII LINIARE IMOBIL

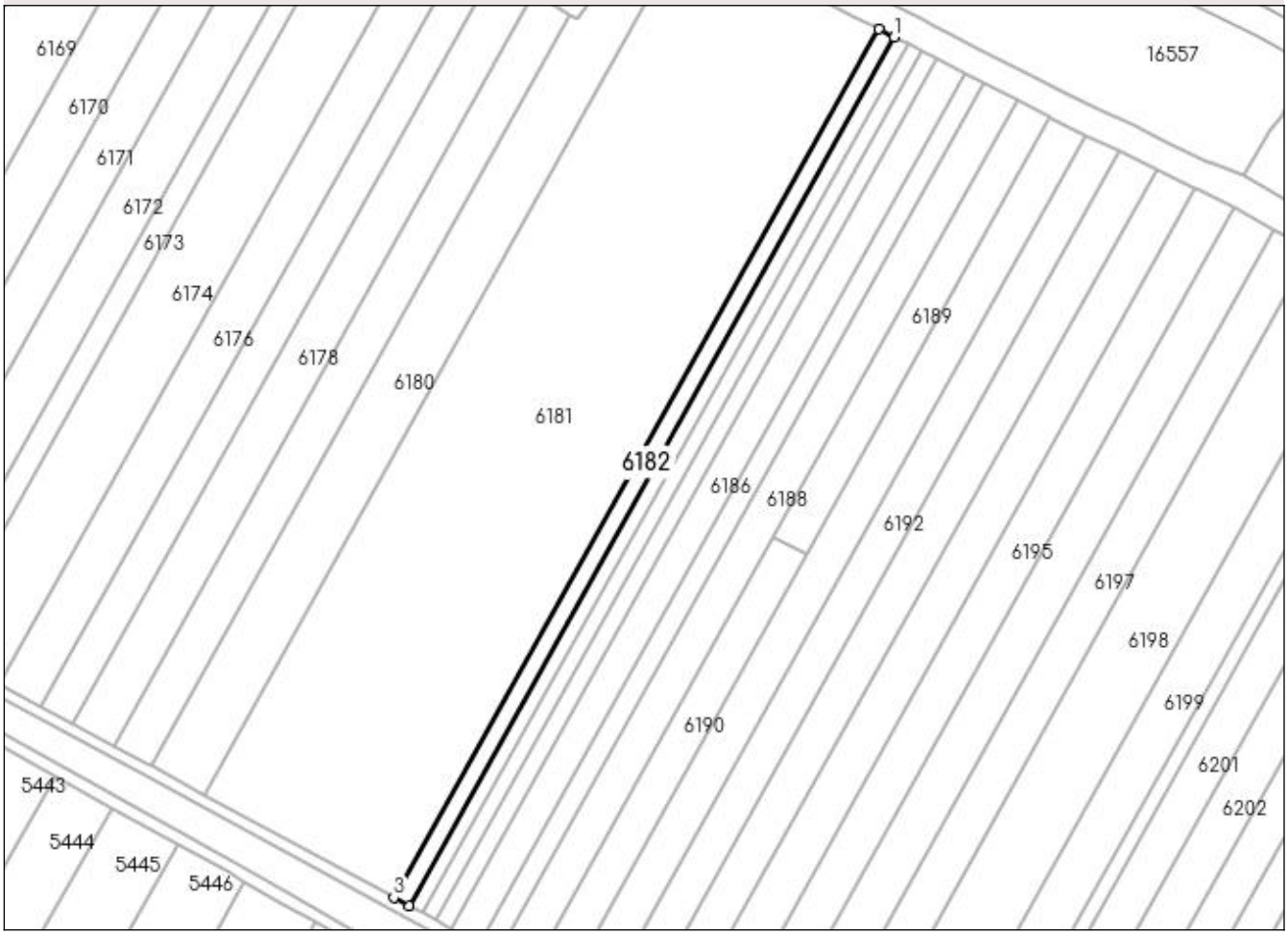

Date referitoare la teren

Crt	Categorie folosinţă	Intra vilan	Suprafaţa (mp)	Tarla	Parcelă	Nr. topo	Observaţii / Referinţe
1	arabil	DA	1.277	45	69	-	
2	arabil	NU	823	45	69	-	

Lungime Segmente
1) Valorile lungimilor segmentelor sunt obţinute din proiecţie în plan.

Punct început	X / Y	Punct sfârşit	X / Y	Lungime segment (** (m)
1	423.577,288 300.220,644	2	423.571,862 300.223,44	6.104
2	423.571,862 300.223,44	3	423.404,027 299.922,994	344.147
3	423.404,027 299.922,994	4	423.409,394 299.920,091	6.101
4	423.409,394 299.920,091	1	423.577,288 300.220,644	344.269

** Lungimile segmentelor sunt determinate în planul de proiecţie Stereo 70 şi sunt rotunjite la 1 milimetru.
*** Distanţa dintre puncte este formată din segmente cumulate ce sunt mai mici decât valoarea 1 milimetru.

DATE DESPRE IMOBILUL NR. 6183

Oficiul de Cadastru şi Publicitate Imobiliară DOLJ
Biroul de Cadastru şi Publicitate Imobiliară Craiova

A. Partea I. Descrierea imobilului

TEREN Necunoscut

Adresa: Loc. Leu, Jud. Dolj, T45, P70

Nr. Crt	Nr cadastral Nr. topografic	Suprafaţa* (mp)	Observaţii / Referinţe
A1		1.800	Sector cadastral:17 Teren neimprejmuit;

B. Partea II. Proprietari şi acte

Inscrieri privitoare la dreptul de proprietate şi alte drepturi reale		Referinţe
/		
Act Administrativ nr. TDP 1927-1981, din 09/04/2002 emis de COMISIA JUDETEANA DOLJ (CERTIFICAT DECES SERIA DP NR.145173);		
B1	Intabulare, drept de PROPRIETATE, dobandit prin Reconstituire, cota actuala 1/1, cota initiala 1/1	A1
	1) **BITU ION** DEFUNCT:Da	

C. Partea III. SARCINI .

Inscrieri privind dezmembramintele dreptului de proprietate, drepturi reale de garanţie şi sarcini	Referinţe
NU SUNT	

Anexa Nr. 1 La Partea I

Teren

Nr cadastral	Suprafaţa (mp)*	Observaţii / Referinţe
	1.800	

* Suprafaţa este determinată in planul de proiecţie Stereo 70.

DETALII LINIARE IMOBIL

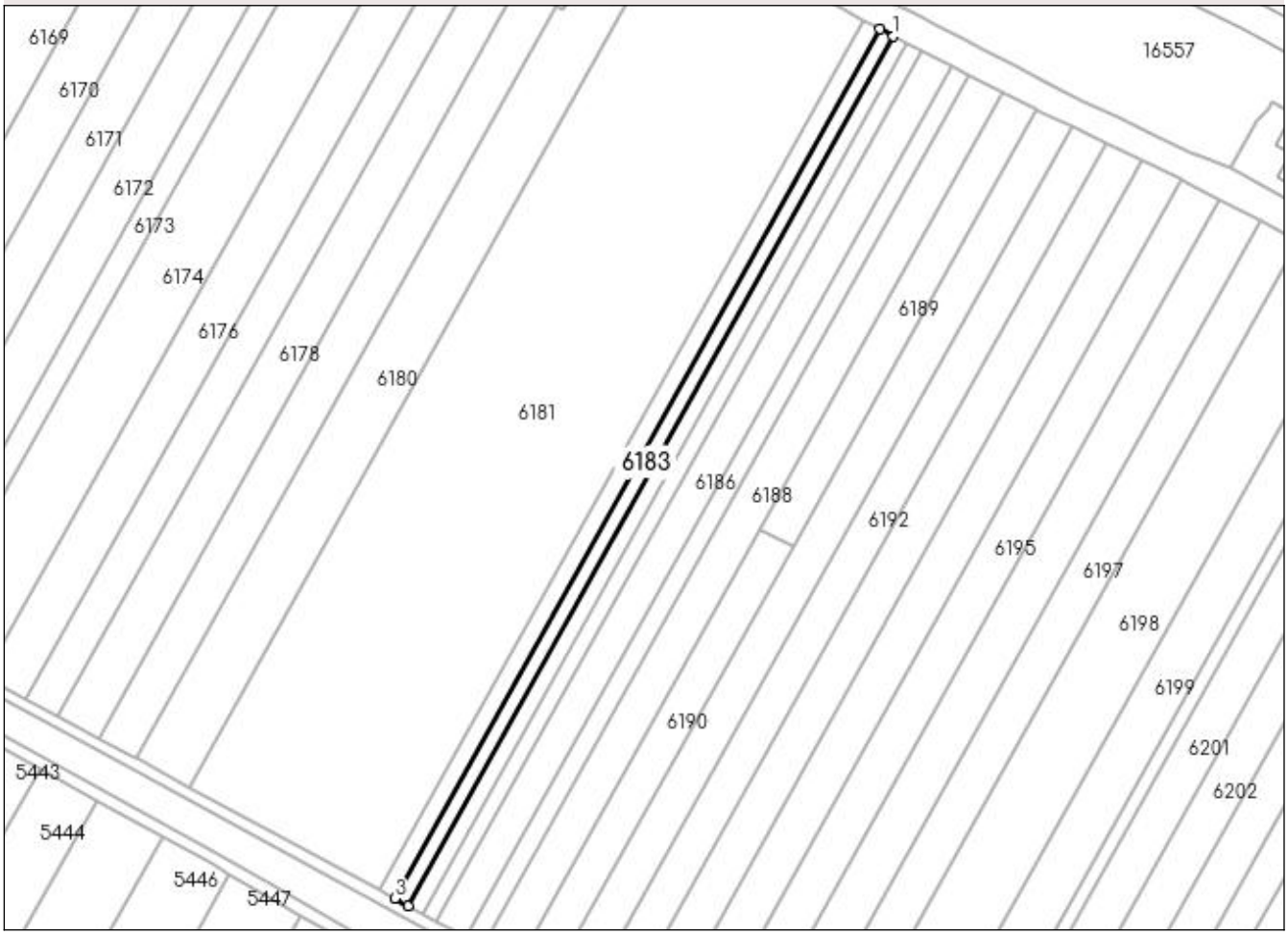

Date referitoare la teren

Crt	Categorie folosinţă	Intra vilan	Suprafaţa (mp)	Tarla	Parcelă	Nr. topo	Observaţii / Referinţe
1	arabil	DA	1.095	45	70	-	
2	arabil	NU	705	45	70	-	

Lungime Segmente
1) Valorile lungimilor segmentelor sunt obţinute din proiecţie în plan.

Punct început	X / Y	Punct sfârşit	X / Y	Lungime segment (** (m)
1	423.581,938 300.218,249	2	423.577,288 300.220,644	5.231
2	423.577,288 300.220,644	3	423.409,394 299.920,091	344.269
3	423.409,394 299.920,091	4	423.413,992 299.917,604	5.228
4	423.413,992 299.917,604	1	423.581,938 300.218,249	344.373

** Lungimile segmentelor sunt determinate în planul de proiecţie Stereo 70 şi sunt rotunjite la 1 milimetru.
*** Distanţa dintre puncte este formată din segmente cumulate ce sunt mai mici decât valoarea 1 milimetru.

DATE DESPRE IMOBILUL NR. 6184

Oficiul de Cadastru şi Publicitate Imobiliară DOLJ
Biroul de Cadastru şi Publicitate Imobiliară Craiova

A. Partea I. Descrierea imobilului

TEREN Necunoscut

Adresa: Loc. Leu, Jud. Dolj, T45, P71

Nr. Crt	Nr cadastral Nr. topografic	Suprafaţa* (mp)	Observaţii / Referinţe
A1		1.900	Sector cadastral:17 Teren neimprejmuit;

B. Partea II. Proprietari şi acte

Inscrieri privitoare la dreptul de proprietate şi alte drepturi reale		Referinţe
/		
Act Administrativ nr. TDP 2999, din 22/11/2004 emis de COMISIA JUDETEANA DOLJ (CERTIFICAT DECES SERIA DC NR.273722);		
B1	Intabulare, drept de PROPRIETATE, dobandit prin Reconstituire, cota actuala 1/1, cota initiala 1/1	A1
	1) **BITU VICTOR** DEFUNCT:Da	

C. Partea III. SARCINI .

Inscrieri privind dezmembramintele dreptului de proprietate, drepturi reale de garanţie şi sarcini	Referinţe
NU SUNT	

Anexa Nr. 1 La Partea I

Teren

Nr cadastral	Suprafaţa (mp)*	Observaţii / Referinţe
	1.900	

* Suprafaţa este determinată in planul de proiecţie Stereo 70.

DETALII LINIARE IMOBIL

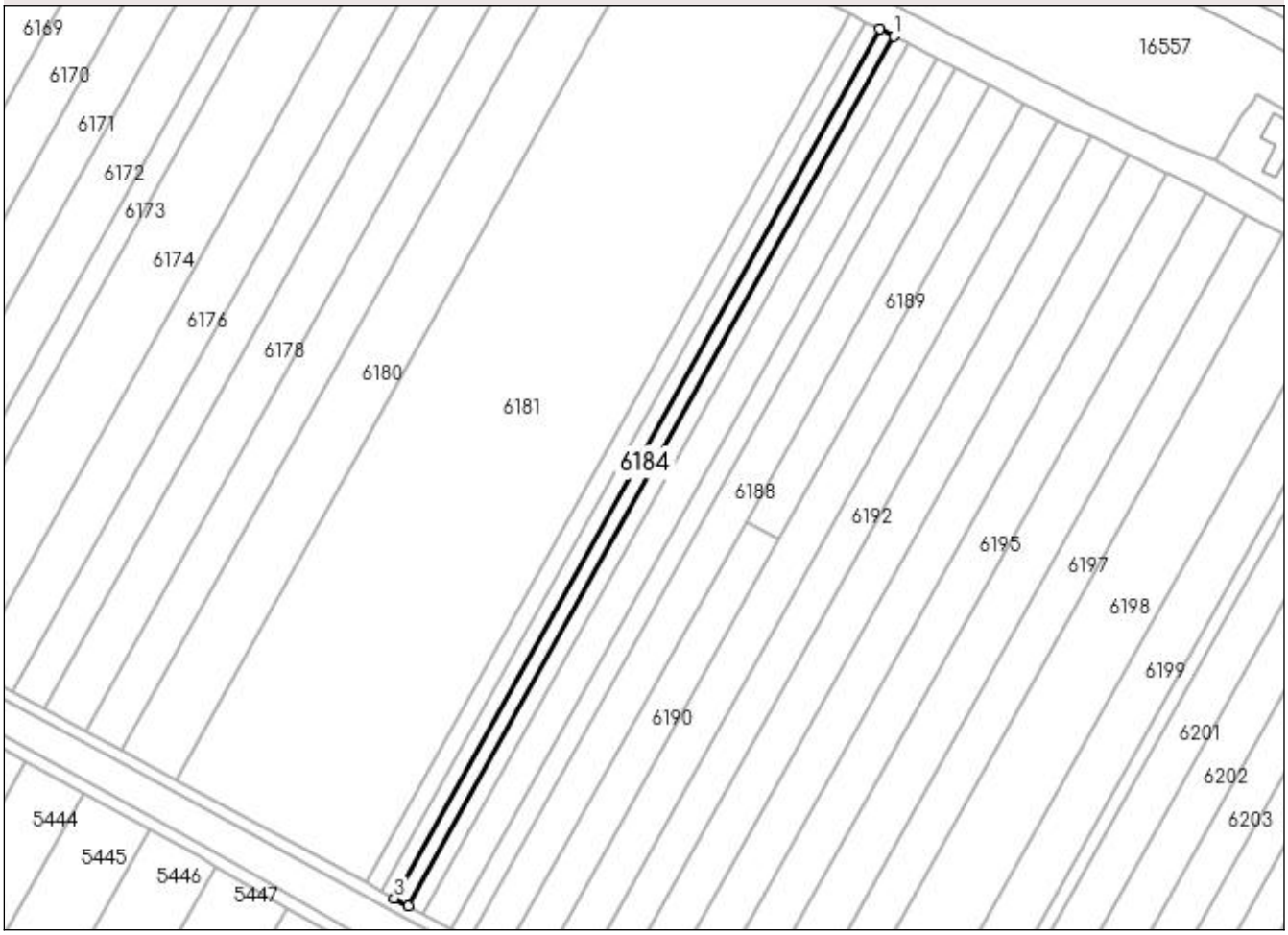

Date referitoare la teren

Crt	Categorie folosinţă	Intra vilan	Suprafaţa (mp)	Tarla	Parcelă	Nr. topo	Observaţii / Referinţe
1	arabil	DA	1.156	45	71	-	
2	arabil	NU	744	45	71	-	

Lungime Segmente
1) Valorile lungimilor segmentelor sunt obţinute din proiecţie în plan.

Punct început	X / Y	Punct sfârşit	X / Y	Lungime segment (** (m)
1	423.586,844 300.215,72	2	423.581,938 300.218,249	5.52
2	423.581,938 300.218,249	3	423.413,992 299.917,604	344.373
3	423.413,992 299.917,604	4	423.418,845 299.914,979	5.517
4	423.418,845 299.914,979	1	423.586,844 300.215,72	344.484

** Lungimile segmentelor sunt determinate în planul de proiecţie Stereo 70 şi sunt rotunjite la 1 milimetru.
*** Distanţa dintre puncte este formată din segmente cumulate ce sunt mai mici decât valoarea 1 milimetru.

DATE DESPRE IMOBILUL NR. 6185

Oficiul de Cadastru şi Publicitate Imobiliară DOLJ
Biroul de Cadastru şi Publicitate Imobiliară Craiova

A. Partea I. Descrierea imobilului

TEREN Necunoscut

Adresa: Loc. Leu, Jud. Dolj, T45, P72

Nr. Crt	Nr cadastral Nr. topografic	Suprafaţa* (mp)	Observaţii / Referinţe
A1		2.000	Sector cadastral:17 Teren neimprejmuit;

B. Partea II. Proprietari şi acte

Inscrieri privitoare la dreptul de proprietate şi alte drepturi reale		Referinţe
/		
Act Normativ nr. LEGE 7, din 13/03/1996 emis de PARLAMENT;		
B1	Inscrierea provizorie, drept de PROPRIETATE, dobandit prin Lege, cota actuala 1/1, cota initiala 1/1	A1
	1) **NEIDENTIFICAT NEIDENTIFICAT**	

C. Partea III. SARCINI .

Inscrieri privind dezmembramintele dreptului de proprietate, drepturi reale de garanţie şi sarcini	Referinţe
NU SUNT	

Anexa Nr. 1 La Partea I

Teren

Nr cadastral	Suprafaţa (mp)*	Observaţii / Referinţe
	2.000	

* Suprafaţa este determinată in planul de proiecţie Stereo 70.

DETALII LINIARE IMOBIL

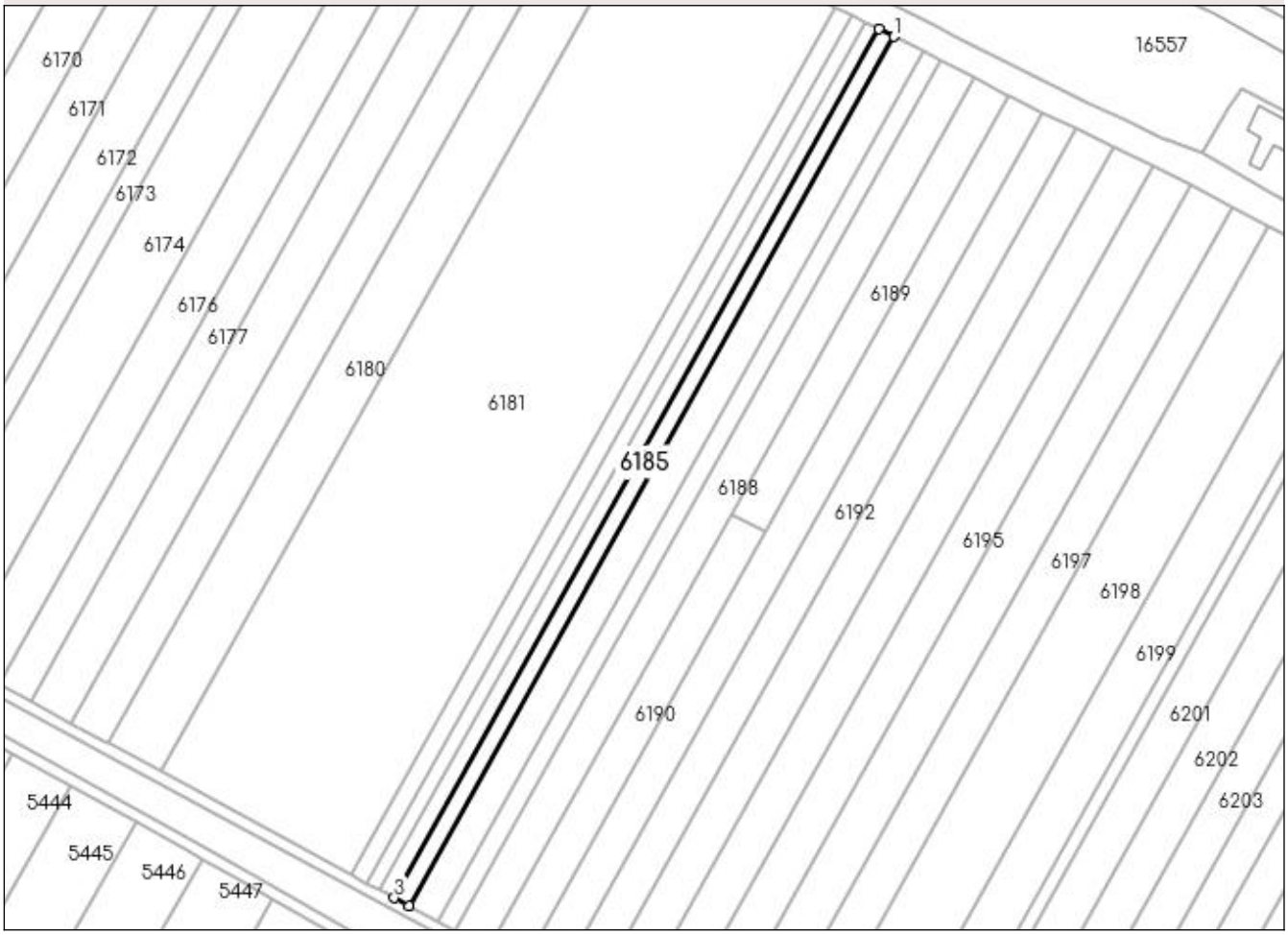

Date referitoare la teren

Crt	Categorie folosinţă	Intra vilan	Suprafaţa (mp)	Tarla	Parcelă	Nr. topo	Observaţii / Referinţe
1	arabil	DA	1.217	45	72	-	
2	arabil	NU	783	45	72	-	

Lungime Segmente
1) Valorile lungimilor segmentelor sunt obţinute din proiecţie în plan.

Punct început	X / Y	Punct sfârşit	X / Y	Lungime segment (** (m)
1	423.592,008 300.213,06	2	423.586,844 300.215,72	5.808
2	423.586,844 300.215,72	3	423.418,845 299.914,979	344.484
3	423.418,845 299.914,979	4	423.423,951 299.912,217	5.805
4	423.423,951 299.912,217	1	423.592,008 300.213,06	344.6

** Lungimile segmentelor sunt determinate în planul de proiecţie Stereo 70 şi sunt rotunjite la 1 milimetru.
*** Distanţa dintre puncte este formată din segmente cumulate ce sunt mai mici decât valoarea 1 milimetru.

DATE DESPRE IMOBILUL NR. 6186

Oficiul de Cadastru şi Publicitate Imobiliară DOLJ
Biroul de Cadastru şi Publicitate Imobiliară Craiova

A. Partea I. Descrierea imobilului

TEREN Necunoscut

Adresa: Loc. Leu, Jud. Dolj, T45, P73

Nr. Crt	Nr cadastral Nr. topografic	Suprafaţa* (mp)	Observaţii / Referinţe
A1		3.900	Sector cadastral:17 Teren neimprejmuit;

B. Partea II. Proprietari şi acte

Inscrieri privitoare la dreptul de proprietate şi alte drepturi reale		Referinţe
/		
Act Administrativ nr. TDP 2866, din 26/07/2004 emis de COMISIA JUDETEANA DOLJ;		
B1	Intabulare, drept de PROPRIETATE, dobandit prin Reconstituire, cota actuala 1/1, cota initiala 1/1	A1
	1) **MEILOIU ANDREIANA**, LIPSĂ CNP	

C. Partea III. SARCINI .

Inscrieri privind dezmembramintele dreptului de proprietate, drepturi reale de garanţie şi sarcini	Referinţe
NU SUNT	

Anexa Nr. 1 La Partea I

Teren

Nr cadastral	Suprafaţa (mp)*	Observaţii / Referinţe
	3.900	

* Suprafaţa este determinată in planul de proiecţie Stereo 70.

DETALII LINIARE IMOBIL

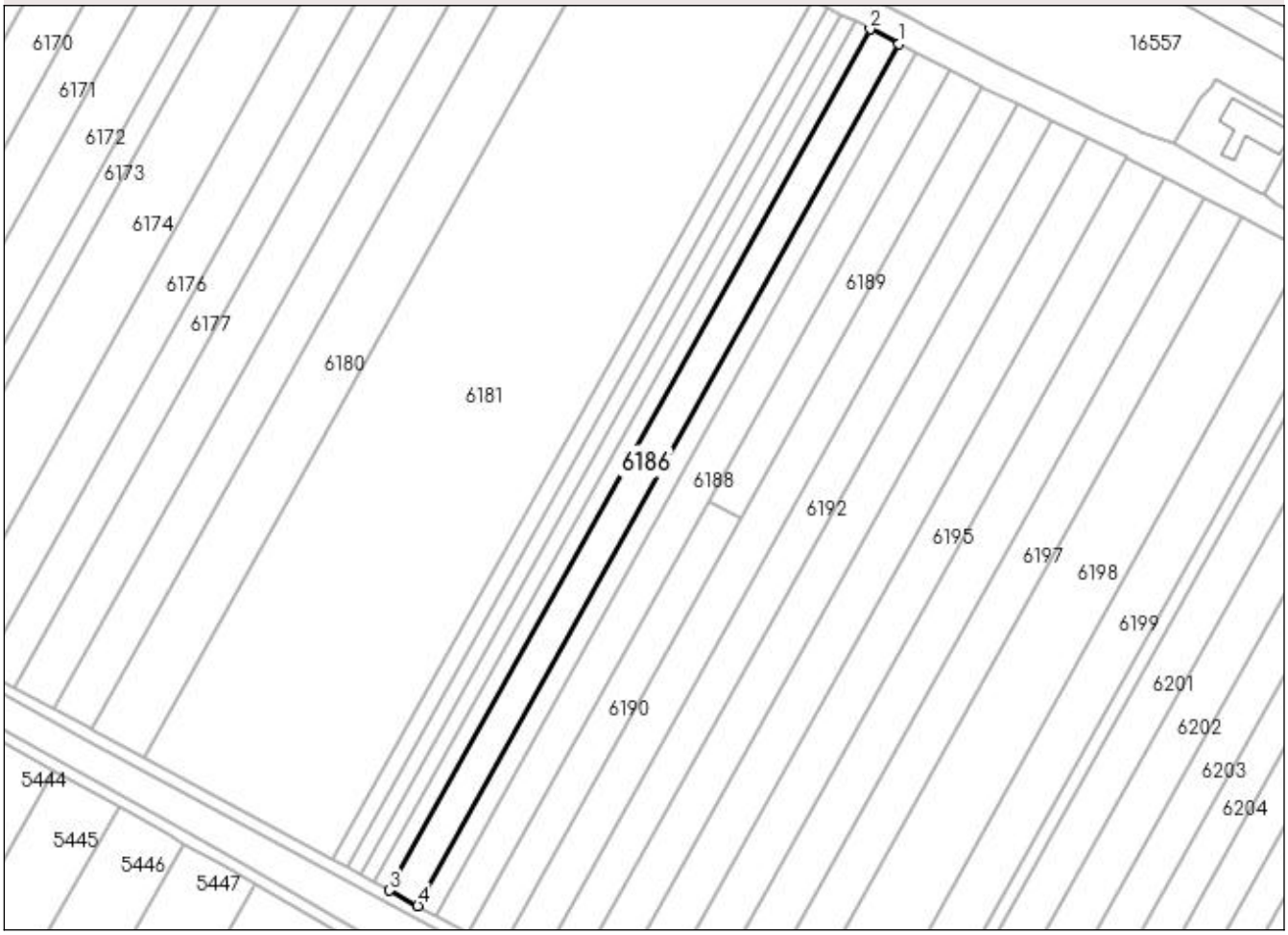

Date referitoare la teren

Crt	Categorie folosinţă	Intra vilan	Suprafaţa (mp)	Tarla	Parcelă	Nr. topo	Observaţii / Referinţe
1	arabil	DA	2.372	45	73	-	
2	arabil	NU	1.528	45	73	-	

Lungime Segmente
1) Valorile lungimilor segmentelor sunt obţinute din proiecţie în plan.

Punct început	X / Y	Punct sfârşit	X / Y	Lungime segment (** (m)
1	423.602,071 300.207,875	2	423.592,008 300.213,06	11.32
2	423.592,008 300.213,06	3	423.423,951 299.912,217	344.6
3	423.423,951 299.912,217	4	423.433,904 299.906,835	11.315
4	423.433,904 299.906,835	1	423.602,071 300.207,875	344.827

** Lungimile segmentelor sunt determinate în planul de proiecţie Stereo 70 şi sunt rotunjite la 1 milimetru.
*** Distanţa dintre puncte este formată din segmente cumulate ce sunt mai mici decât valoarea 1 milimetru.

DATE DESPRE IMOBILUL NR. 6187

Oficiul de Cadastru şi Publicitate Imobiliară DOLJ
Biroul de Cadastru şi Publicitate Imobiliară Craiova

A. Partea I. Descrierea imobilului

TEREN Necunoscut

Adresa: Loc. Leu, Jud. Dolj, T45, P74

Nr. Crt	Nr cadastral Nr. topografic	Suprafaţa* (mp)	Observaţii / Referinţe
A1		2.400	Sector cadastral:17 Teren neimprejmuit;

B. Partea II. Proprietari şi acte

Inscrieri privitoare la dreptul de proprietate şi alte drepturi reale		Referinţe
/		
Act Administrativ nr. TDP 2027-1336, din 24/07/2002 emis de COMISIA JUDETEANA DOLJ;		
B1	Intabulare, drept de PROPRIETATE, dobandit prin Reconstituire, cota actuala 1/1, cota initiala 1/1	A1
	1) **MENDEA RADU**, LIPSĂ CNP	

C. Partea III. SARCINI .

Inscrieri privind dezmembramintele dreptului de proprietate, drepturi reale de garanţie şi sarcini	Referinţe
NU SUNT	

Anexa Nr. 1 La Partea I

Teren

Nr cadastral	Suprafaţa (mp)*	Observaţii / Referinţe
	2.400	

* Suprafaţa este determinată in planul de proiecţie Stereo 70.

DETALII LINIARE IMOBIL

Date referitoare la teren

Crt	Categorie folosinţă	Intra vilan	Suprafaţa (mp)	Tarla	Parcelă	Nr. topo	Observaţii / Referinţe
1	arabil	DA	1.460	45	74	-	
2	arabil	NU	940	45	74	-	

Lungime Segmente
1) Valorile lungimilor segmentelor sunt obţinute din proiecţie în plan.

Punct început	X / Y	Punct sfârşit	X / Y	Lungime segment (** (m)
1	423.440,025 299.903,524	2	423.608,26 300.204,686	344.966
2	423.608,26 300.204,686	3	423.602,071 300.207,875	6.962
3	423.602,071 300.207,875	4	423.433,904 299.906,835	344.827
4	423.433,904 299.906,835	1	423.440,025 299.903,524	6.959

** Lungimile segmentelor sunt determinate în planul de proiecţie Stereo 70 şi sunt rotunjite la 1 milimetru.
*** Distanţa dintre puncte este formată din segmente cumulate ce sunt mai mici decât valoarea 1 milimetru.

DATE DESPRE IMOBILUL NR. 6188

Oficiul de Cadastru şi Publicitate Imobiliară DOLJ
Biroul de Cadastru şi Publicitate Imobiliară Craiova

A. Partea I. Descrierea imobilului

TEREN Necunoscut

Adresa: Loc. Leu, Jud. Dolj, T45, P75

Nr. Crt	Nr cadastral Nr. topografic	Suprafaţa* (mp)	Observaţii / Referinţe
A1		4.500	Sector cadastral:17 Teren neimprejmuit;

B. Partea II. Proprietari şi acte

Inscrieri privitoare la dreptul de proprietate şi alte drepturi reale		Referinţe
/		
Act Notarial nr. ACT PARTAJ AUT.2451, din 24/11/2003 emis de N.P. ELVIRA DIACONESCU (TDP 2434 DIN 01-09-2003 EMIS DE COMISIA JUDETEANA DOLJ);		
B1	Intabulare, drept de PROPRIETATE, dobandit prin Iesire Din Indiviziune, cota actuala 1/1, cota initiala 1/1	A1
	1) **GAINA ELENA**	

C. Partea III. SARCINI .

Inscrieri privind dezmembramintele dreptului de proprietate, drepturi reale de garanţie şi sarcini	Referinţe
NU SUNT	

Anexa Nr. 1 La Partea I

Teren

Nr cadastral	Suprafaţa (mp)*	Observaţii / Referinţe
	4.500	

* Suprafaţa este determinată in planul de proiecţie Stereo 70.

DETALII LINIARE IMOBIL

Date referitoare la teren

Crt	Categorie folosinţă	Intra vilan	Suprafaţa (mp)	Tarla	Parcelă	Nr. topo	Observaţii / Referinţe
1	arabil	DA	2.738	45	75	-	
2	arabil	NU	1.762	45	75	-	

Lungime Segmente
1) Valorile lungimilor segmentelor sunt obţinute din proiecţie în plan.

Punct început	X / Y	Punct sfârşit	X / Y	Lungime segment (** (m)
1	423.619,858 300.198,71	2	423.608,26 300.204,686	13.047
2	423.608,26 300.204,686	3	423.440,025 299.903,524	344.966
3	423.440,025 299.903,524	4	423.451,496 299.897,32	13.041
4	423.451,496 299.897,32	5	423.535,628 300.047,926	172.512

Punct început	X / Y	Punct sfârşit	X / Y	Lungime segment (** (m)
5	423.535,628 300.047,926	1	423.619,858 300.198,71	172.715

** Lungimile segmentelor sunt determinate în planul de proiecţie Stereo 70 şi sunt rotunjite la 1 milimetru.
*** Distanţa dintre puncte este formată din segmente cumulate ce sunt mai mici decât valoarea 1 milimetru.

DATE DESPRE IMOBILUL NR. 6189

Oficiul de Cadastru şi Publicitate Imobiliară DOLJ
Biroul de Cadastru şi Publicitate Imobiliară Craiova

A. Partea I. Descrierea imobilului

TEREN Intravilan

Adresa: Loc. Leu, Jud. Dolj, T45, P75

Nr. Crt	Nr cadastral Nr. topografic	Suprafaţa* (mp)	Observaţii / Referinţe
A1		2.250	Sector cadastral:17 Teren neimprejmuit;

B. Partea II. Proprietari şi acte

Inscrieri privitoare la dreptul de proprietate şi alte drepturi reale		Referinţe
/		
Act Notarial nr. ACT PARTAJ AUT.2451, din 24/11/2003 emis de N.P. ELVIRA DIACONESCU (TDP 2434 DIN 01-09-2003 EMIS DE COMISIA JUDETEANA DOLJ);		
B1	Intabulare, drept de PROPRIETATE, dobandit prin Iesire Din Indiviziune, cota actuala 1/1, cota initiala 1/1	A1
	1) **BITU CONSTANTIN**	

C. Partea III. SARCINI .

Inscrieri privind dezmembramintele dreptului de proprietate, drepturi reale de garanţie şi sarcini	Referinţe
NU SUNT	

Anexa Nr. 1 La Partea I

Teren

Nr cadastral	Suprafaţa (mp)*	Observaţii / Referinţe
	2.250	

* Suprafaţa este determinată in planul de proiecţie Stereo 70.

DETALII LINIARE IMOBIL

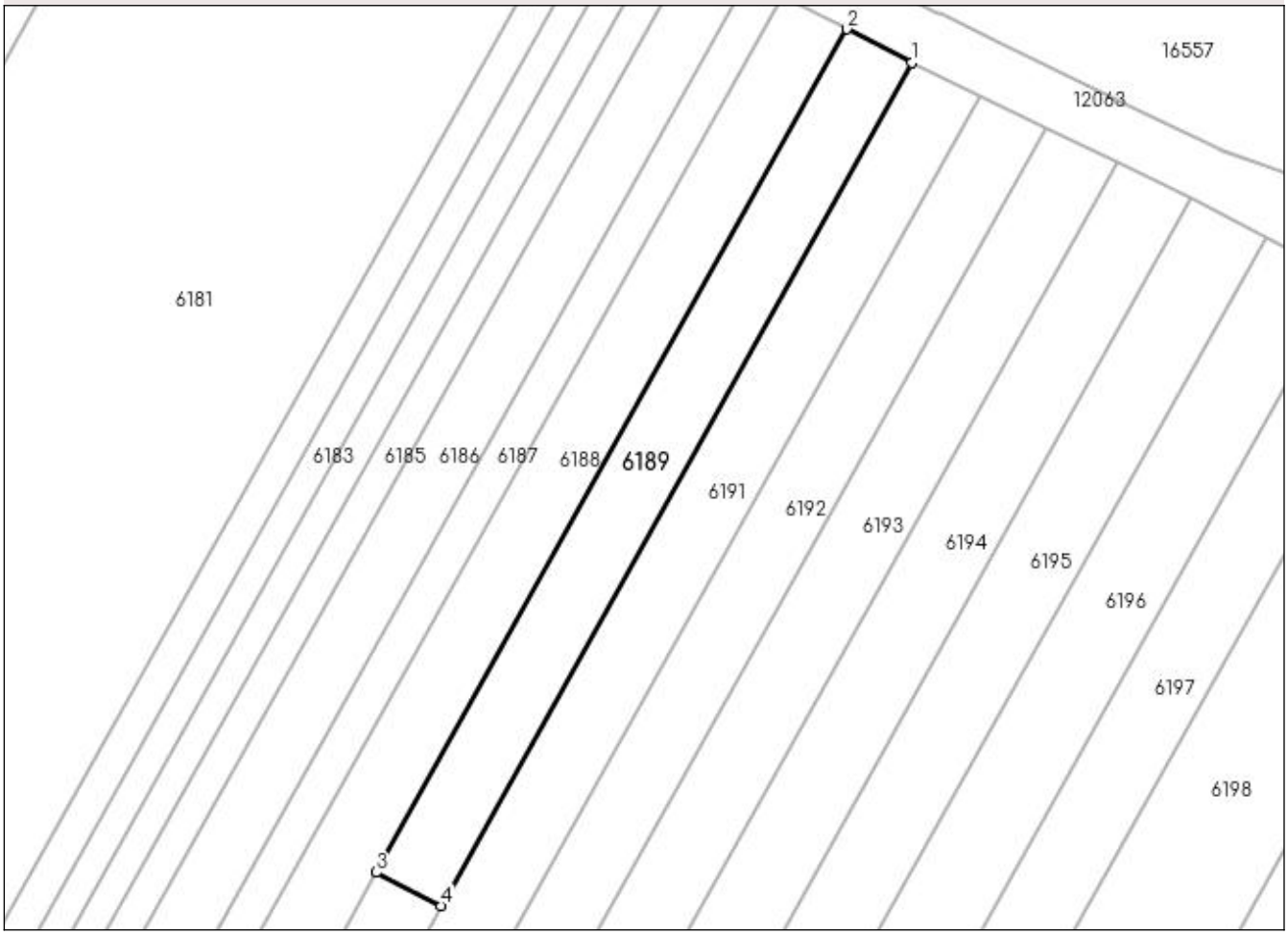

Date referitoare la teren

Crt	Categorie folosinţă	Intra vilan	Suprafaţa (mp)	Tarla	Parcelă	Nr. topo	Observaţii / Referinţe
1	arabil	DA	2.250	45	75	-	

Lungime Segmente
1) Valorile lungimilor segmentelor sunt obţinute din proiecţie în plan.

Punct început	X / Y	Punct sfârşit	X / Y	Lungime segment (** (m)
1	423.631,445 300.192,74	2	423.619,858 300.198,71	13.035
2	423.619,858 300.198,71	3	423.535,628 300.047,926	172.715
3	423.535,628 300.047,926	4	423.547,214 300.041,956	13.035
4	423.547,214 300.041,956	1	423.631,445 300.192,74	172.715

** Lungimile segmentelor sunt determinate în planul de proiecţie Stereo 70 şi sunt rotunjite la 1 milimetru.
*** Distanţa dintre puncte este formată din segmente cumulate ce sunt mai mici decât valoarea 1 milimetru.

DATE DESPRE IMOBILUL NR. 6190

Oficiul de Cadastru şi Publicitate Imobiliară DOLJ
Biroul de Cadastru şi Publicitate Imobiliară Craiova

A. Partea I. Descrierea imobilului

TEREN Necunoscut

Adresa: Loc. Leu, Jud. Dolj, T45, P75

Nr. Crt	Nr cadastral Nr. topografic	Suprafaţa* (mp)	Observaţii / Referinţe
A1		2.250	Sector cadastral:17 Teren neimprejmuit;

B. Partea II. Proprietari şi acte

Inscrieri privitoare la dreptul de proprietate şi alte drepturi reale		Referinţe
/		
Act Notarial nr. ACT PARTAJ AUT.2451, din 24/11/2003 emis de N.P. ELVIRA DIACONESCU (CERTIFICAT DECES SERIA DP NR.870958; TDP 2434 DIN 01-09-2003 EMIS DE COMISIA JUDETEANA DOLJ);		
B1	Intabulare, drept de PROPRIETATE, dobandit prin Iesire Din Indiviziune, cota actuala 1/1, cota initiala 1/1	A1
	1) **IANCU CONSTANTA**, LIPSĂ CNP DEFUNCT:Da	

C. Partea III. SARCINI .

Inscrieri privind dezmembramintele dreptului de proprietate, drepturi reale de garanţie şi sarcini	Referinţe
NU SUNT	

Anexa Nr. 1 La Partea I

Teren

Nr cadastral	Suprafaţa (mp)*	Observaţii / Referinţe
	2.250	

* Suprafaţa este determinată in planul de proiecţie Stereo 70.

DETALII LINIARE IMOBIL

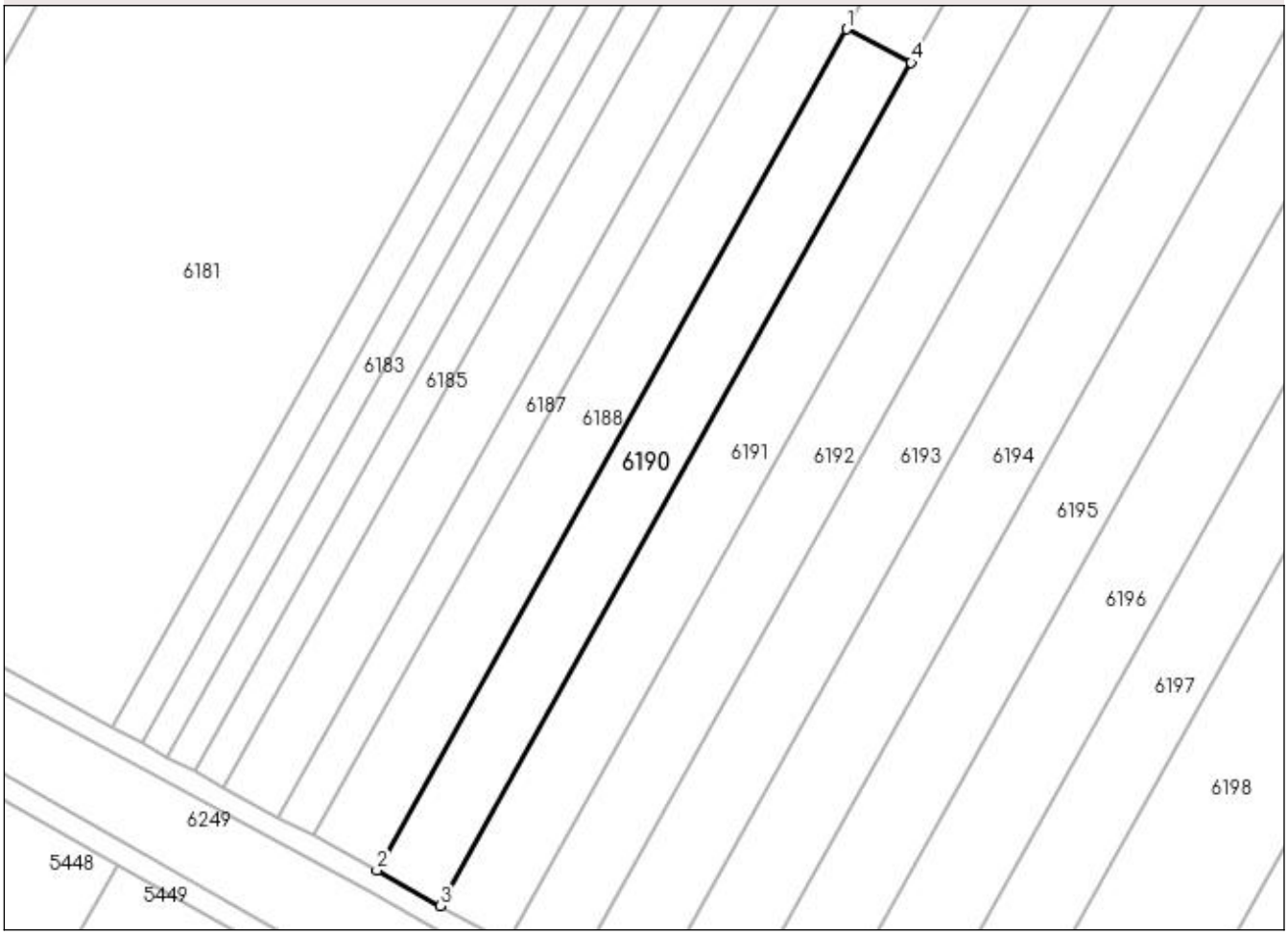

Date referitoare la teren

Crt	Categorie folosinţă	Intra vilan	Suprafaţa (mp)	Tarla	Parcelă	Nr. topo	Observaţii / Referinţe
1	arabil	DA	487	45	75	-	
2	arabil	NU	1.763	45	75	-	

Lungime Segmente
1) Valorile lungimilor segmentelor sunt obţinute din proiecţie în plan.

Punct început	X / Y	Punct sfârşit	X / Y	Lungime segment (** (m)
1	423.535,628 300.047,926	2	423.451,496 299.897,32	172.512
2	423.451,496 299.897,32	3	423.462,876 299.890,979	13.027
3	423.462,876 299.890,979	4	423.547,214 300.041,956	172.937
4	423.547,214 300.041,956	1	423.535,628 300.047,926	13.035

** Lungimile segmentelor sunt determinate în planul de proiecţie Stereo 70 şi sunt rotunjite la 1 milimetru.
*** Distanţa dintre puncte este formată din segmente cumulate ce sunt mai mici decât valoarea 1 milimetru.

DATE DESPRE IMOBILUL NR. 6191

Oficiul de Cadastru şi Publicitate Imobiliară DOLJ
Biroul de Cadastru şi Publicitate Imobiliară Craiova

A. Partea I. Descrierea imobilului

TEREN Necunoscut

Adresa: Loc. Leu, Jud. Dolj, T45, P76

Nr. Crt	Nr cadastral Nr. topografic	Suprafaţa* (mp)	Observaţii / Referinţe
A1		4.700	Sector cadastral:17 Teren neimprejmuit;

B. Partea II. Proprietari şi acte

Inscrieri privitoare la dreptul de proprietate şi alte drepturi reale		Referinţe
/		
Act Administrativ nr. TDP 2185, din 31/01/2003 emis de COMISIA JUDETEANA DOLJ (CERTIFICAT DECES SERIA DZ NR.004562);		
B1	Intabulare, drept de PROPRIETATE, dobandit prin Reconstituire, cota actuala 1/1, cota initiala 1/1	A1
	1) **DINCA CONSTANTIN** DEFUNCT:Da	

C. Partea III. SARCINI .

Inscrieri privind dezmembramintele dreptului de proprietate, drepturi reale de garanţie şi sarcini	Referinţe
NU SUNT	

Anexa Nr. 1 La Partea I

Teren

Nr cadastral	Suprafaţa (mp)*	Observaţii / Referinţe
	4.700	

* Suprafaţa este determinată in planul de proiecţie Stereo 70.

DETALII LINIARE IMOBIL

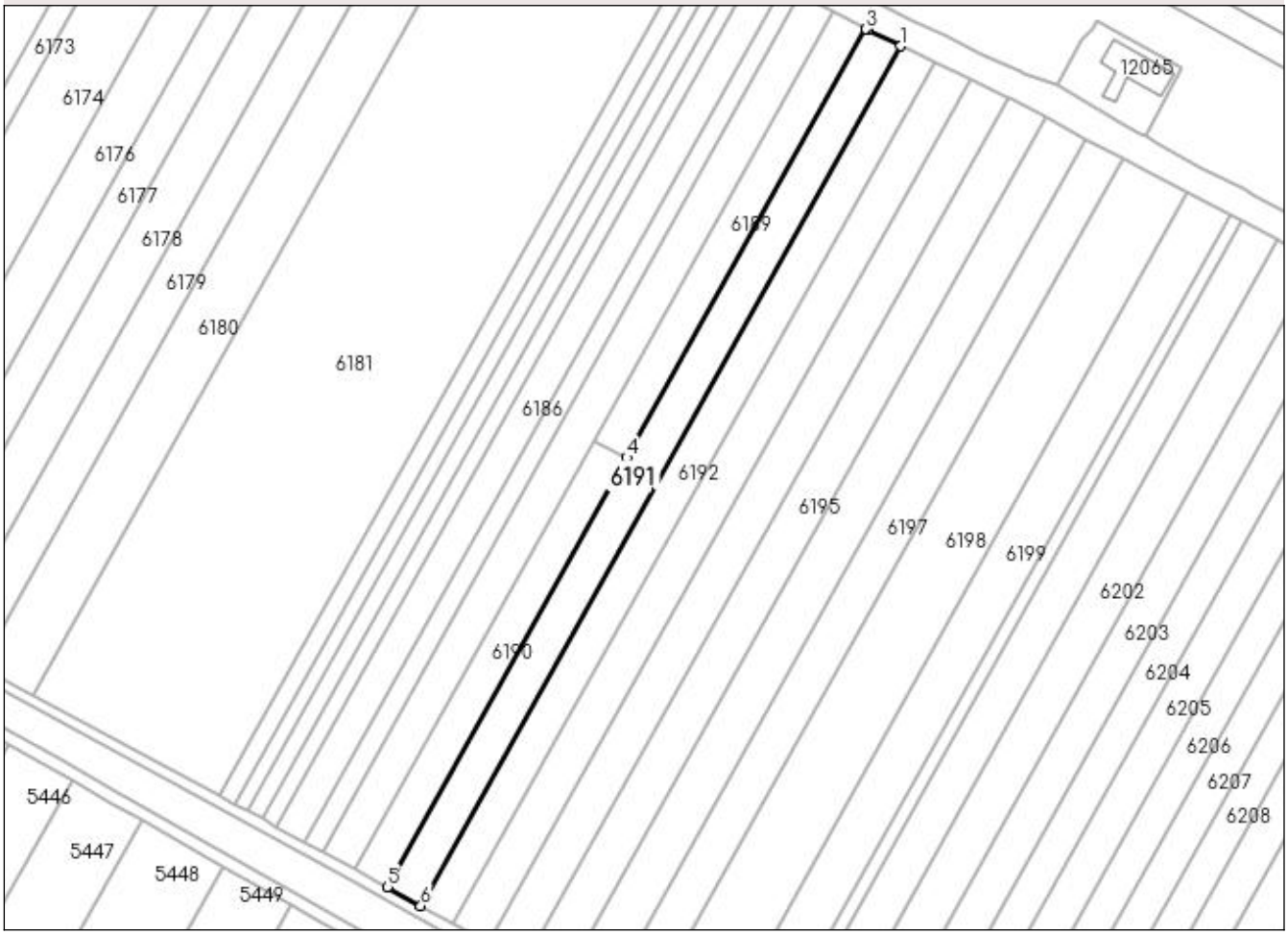

Date referitoare la teren

Crt	Categorie folosinţă	Intra vilan	Suprafaţa (mp)	Tarla	Parcelă	Nr. topo	Observaţii / Referinţe
1	arabil	DA	2.858	45	76	-	
2	arabil	NU	1.842	45	76	-	

Lungime Segmente
1) Valorile lungimilor segmentelor sunt obţinute din proiecţie în plan.

Punct început	X / Y	Punct sfârşit	X / Y	Lungime segment (** (m)
1	423.643,688 300.186,806	2	423.632,011 300.192,448	12.969
2	423.632,011 300.192,448	3	423.631,445 300.192,74	0.637
3	423.631,445 300.192,74	4	423.547,214 300.041,956	172.715
4	423.547,214 300.041,956	5	423.462,876 299.890,979	172.937

Punct început	X / Y	Punct sfârşit	X / Y	Lungime segment (** (m)
5	423.462,876 299.890,979	6	423.474,735 299.884,357	13.582
6	423.474,735 299.884,357	1	423.643,688 300.186,806	346.439

** Lungimile segmentelor sunt determinate în planul de proiecţie Stereo 70 şi sunt rotunjite la 1 milimetru.
*** Distanţa dintre puncte este formată din segmente cumulate ce sunt mai mici decât valoarea 1 milimetru.

DATE DESPRE IMOBILUL NR. 6192

Oficiul de Cadastru şi Publicitate Imobiliară DOLJ
Biroul de Cadastru şi Publicitate Imobiliară Craiova

A. Partea I. Descrierea imobilului

TEREN Necunoscut

Adresa: Loc. Leu, Jud. Dolj, T45, P77

Nr. Crt	Nr cadastral Nr. topografic	Suprafaţa* (mp)	Observaţii / Referinţe
A1		4.500	Sector cadastral:17 Teren neimprejmuit;

B. Partea II. Proprietari şi acte

Inscrieri privitoare la dreptul de proprietate şi alte drepturi reale		Referinţe
/		
Act Administrativ nr. TDP 2956, din 12/10/2004 emis de COMISIA JUDETEANA DOLJ (CERTIFICAT DECES SERIA DM NR.891682);		
B1	Intabulare, drept de PROPRIETATE, dobandit prin Reconstituire, cota actuala 1/1, cota initiala 1/1	A1
	1) **DIACONU ANA** DEFUNCT:Da	

C. Partea III. SARCINI .

Inscrieri privind dezmembramintele dreptului de proprietate, drepturi reale de garanţie şi sarcini	Referinţe
NU SUNT	

Anexa Nr. 1 La Partea I

Teren

Nr cadastral	Suprafaţa (mp)*	Observaţii / Referinţe
	4.500	

* Suprafaţa este determinată in planul de proiecţie Stereo 70.

DETALII LINIARE IMOBIL

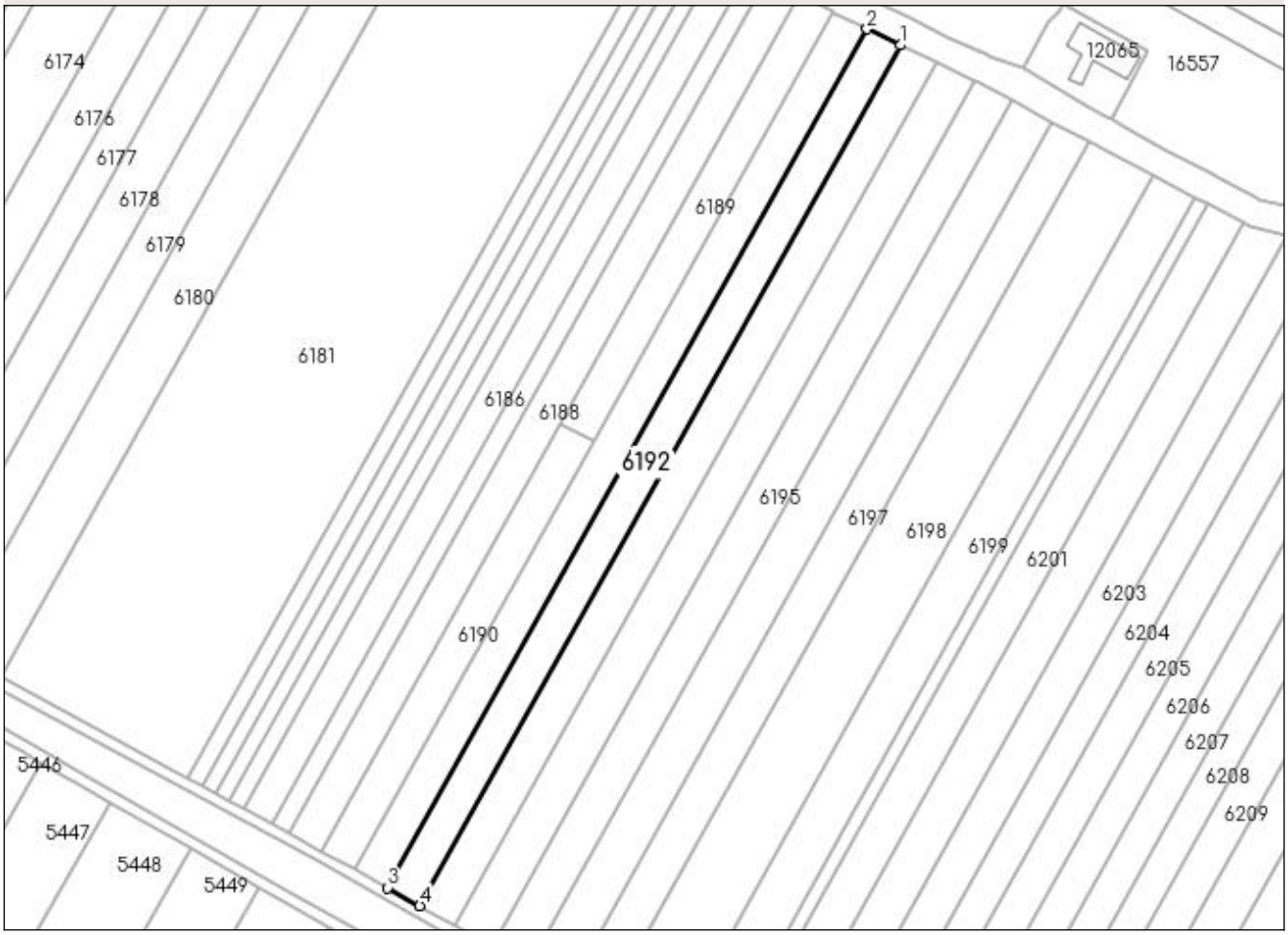

Date referitoare la teren

Crt	Categorie folosinţă	Intra vilan	Suprafaţa (mp)	Tarla	Parcelă	Nr. topo	Observaţii / Referinţe
1	arabil	DA	2.737	45	77	-	
2	arabil	NU	1.763	45	77	-	

Lungime Segmente
1) Valorile lungimilor segmentelor sunt obţinute din proiecţie în plan.

Punct început	X / Y	Punct sfârşit	X / Y	Lungime segment (** (m)
1	423.655,391 300.181,151	2	423.643,688 300.186,806	12.998
2	423.643,688 300.186,806	3	423.474,735 299.884,357	346.439
3	423.474,735 299.884,357	4	423.486,063 299.878,032	12.975
4	423.486,063 299.878,032	1	423.655,391 300.181,151	347.207

** Lungimile segmentelor sunt determinate în planul de proiecţie Stereo 70 şi sunt rotunjite la 1 milimetru.
*** Distanţa dintre puncte este formată din segmente cumulate ce sunt mai mici decât valoarea 1 milimetru.

DATE DESPRE IMOBILUL NR. 6193

Oficiul de Cadastru şi Publicitate Imobiliară DOLJ
Biroul de Cadastru şi Publicitate Imobiliară Craiova

A. Partea I. Descrierea imobilului

TEREN Necunoscut

Adresa: Loc. Leu, Jud. Dolj, T45, P78

Nr. Crt	Nr cadastral Nr. topografic	Suprafaţa* (mp)	Observaţii / Referinţe
A1		4.900	Sector cadastral:17 Teren neimprejmuit;

B. Partea II. Proprietari şi acte

Inscrieri privitoare la dreptul de proprietate şi alte drepturi reale		Referinţe
/		
Act Administrativ nr. TDP 3540, din 01/08/2006 emis de COMISIA JUDETEANA DOLJ;		
B1	Intabulare, drept de PROPRIETATE, dobandit prin Reconstituire, cota actuala 1/1, cota initiala 1/1	A1
	1) **GRIGORIE ION**, LIPSĂ CNP 2) **GRIGORIE ELENA**, LIPSĂ CNP	

C. Partea III. SARCINI .

Inscrieri privind dezmembramintele dreptului de proprietate, drepturi reale de garanţie şi sarcini	Referinţe
NU SUNT	

Anexa Nr. 1 La Partea I

Teren

Nr cadastral	Suprafaţa (mp)*	Observaţii / Referinţe
	4.900	

* Suprafaţa este determinată in planul de proiecţie Stereo 70.

DETALII LINIARE IMOBIL

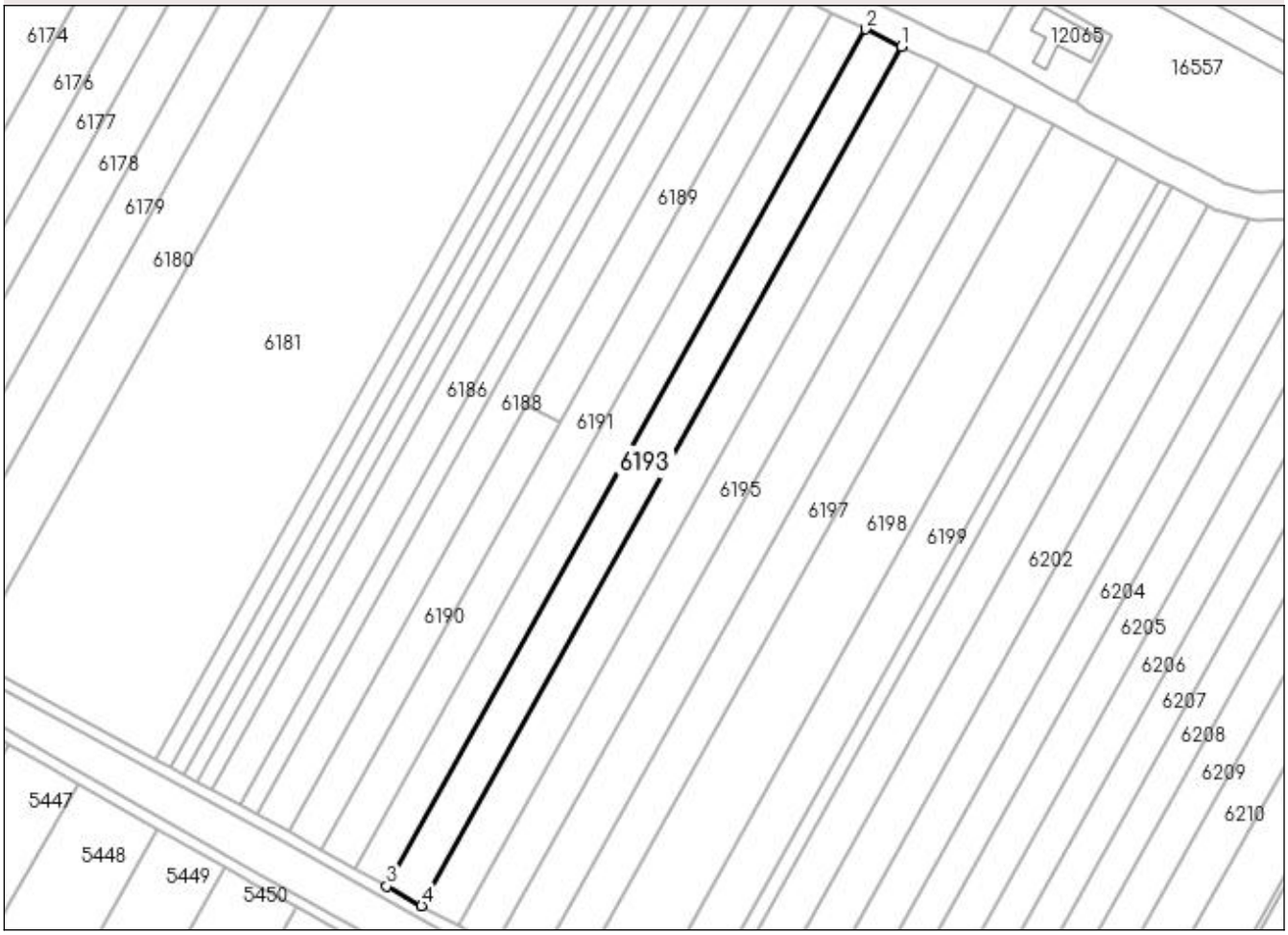

Date referitoare la teren

Crt	Categorie folosinţă	Intra vilan	Suprafaţa (mp)	Tarla	Parcelă	Nr. topo	Observaţii / Referinţe
1	arabil	DA	2.981	45	78	-	
2	arabil	NU	1.919	45	78	-	

Lungime Segmente
1) Valorile lungimilor segmentelor sunt obţinute din proiecţie în plan.

Punct început	X / Y	Punct sfârşit	X / Y	Lungime segment (** (m)
1	423.668,105 300.175,007	2	423.655,391 300.181,151	14.12
2	423.655,391 300.181,151	3	423.486,063 299.878,032	347.207
3	423.486,063 299.878,032	4	423.498,37 299.871,16	14.096
4	423.498,37 299.871,16	1	423.668,105 300.175,007	348.042

** Lungimile segmentelor sunt determinate în planul de proiecţie Stereo 70 şi sunt rotunjite la 1 milimetru.
*** Distanţa dintre puncte este formată din segmente cumulate ce sunt mai mici decât valoarea 1 milimetru.

DATE DESPRE IMOBILUL NR. 6194

Oficiul de Cadastru şi Publicitate Imobiliară DOLJ
Biroul de Cadastru şi Publicitate Imobiliară Craiova

A. Partea I. Descrierea imobilului

TEREN Necunoscut

Adresa: Loc. Leu, Jud. Dolj, T45, P79

Nr. Crt	Nr cadastral Nr. topografic	Suprafaţa* (mp)	Observaţii / Referinţe
A1		5.200	Sector cadastral:17 Teren neimprejmuit;

B. Partea II. Proprietari şi acte

Inscrieri privitoare la dreptul de proprietate şi alte drepturi reale		Referinţe
/		
Act Administrativ nr. TDP 3271, din 18/04/2005 emis de COMISIA JUDETEANA DOLJ;		
B1	Intabulare, drept de PROPRIETATE, dobandit prin Reconstituire, cota actuala 1/1, cota initiala 1/1	A1
	1) **LOGOFATU MARIA**, LIPSĂ CNP 2) **OPREA ZENOBIA**, LIPSĂ CNP 3) **PAUNESCU MARIN**, LIPSĂ CNP 4) **PAUNESCU NICOLAE**, LIPSĂ CNP 5) **POPESCU IOANA**, LIPSĂ CNP 6) **MADARIE ANA**, LIPSĂ CNP	

C. Partea III. SARCINI .

Inscrieri privind dezmembramintele dreptului de proprietate, drepturi reale de garanţie şi sarcini	Referinţe
NU SUNT	

Anexa Nr. 1 La Partea I

Teren

Nr cadastral	Suprafaţa (mp)*	Observaţii / Referinţe
	5.200	

* Suprafaţa este determinată in planul de proiecţie Stereo 70.

DETALII LINIARE IMOBIL

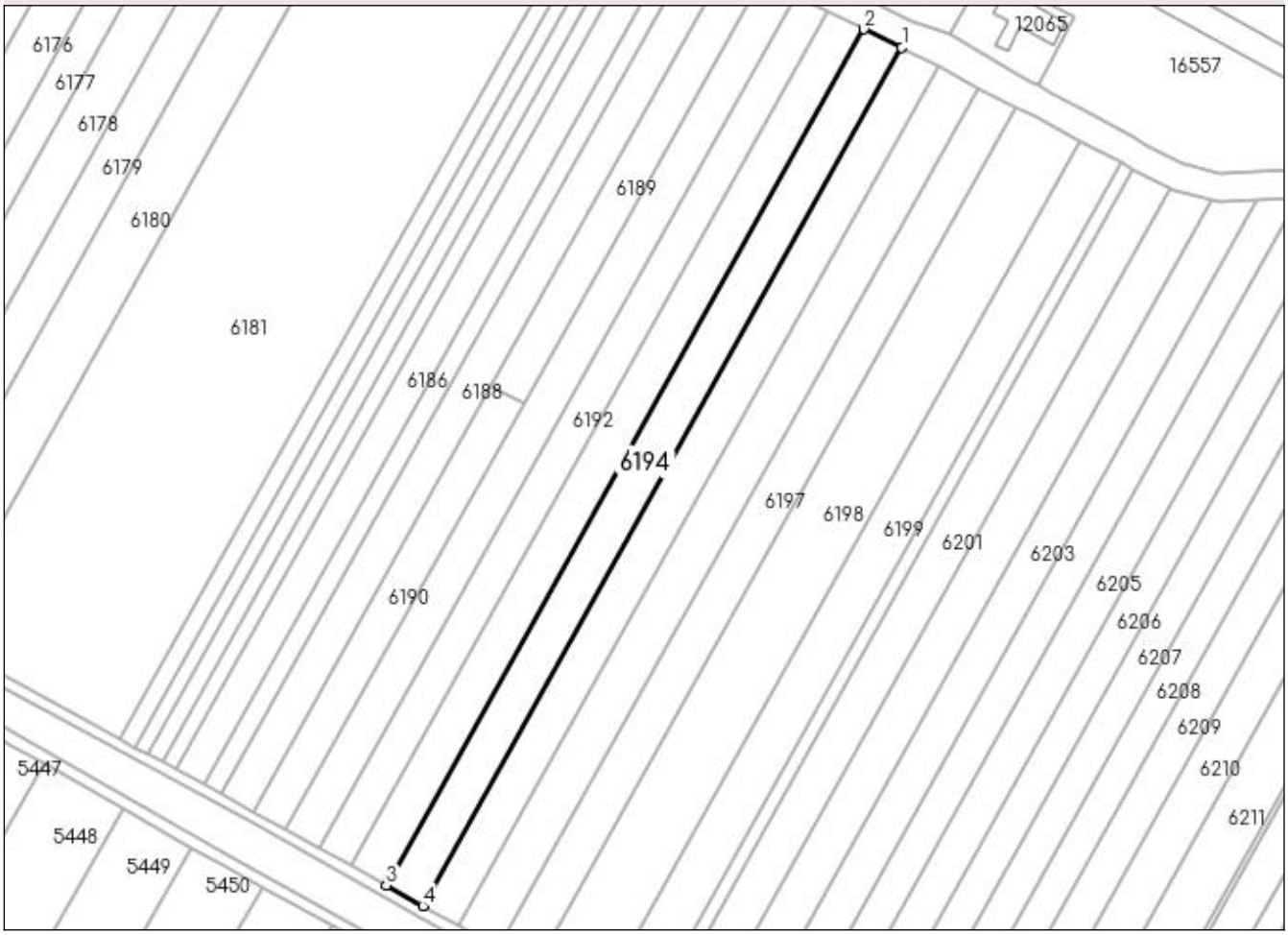

Date referitoare la teren

Crt	Categorie folosinţă	Intra vilan	Suprafaţa (mp)	Tarla	Parcelă	Nr. topo	Observaţii / Referinţe
1	arabil	DA	3.164	45	79	-	
2	arabil	NU	2.036	45	79	-	

Lungime Segmente
1) Valorile lungimilor segmentelor sunt obţinute din proiecţie în plan.

Punct început	X / Y	Punct sfârşit	X / Y	Lungime segment (** (m)
1	423.681,564 300.168,504	2	423.668,105 300.175,007	14.948
2	423.668,105 300.175,007	3	423.498,37 299.871,16	348.042
3	423.498,37 299.871,16	4	423.511,399 299.863,885	14.922
4	423.511,399 299.863,885	1	423.681,564 300.168,504	348.925

** Lungimile segmentelor sunt determinate în planul de proiecţie Stereo 70 şi sunt rotunjite la 1 milimetru.
*** Distanţa dintre puncte este formată din segmente cumulate ce sunt mai mici decât valoarea 1 milimetru.

DATE DESPRE IMOBILUL NR. 6195

Oficiul de Cadastru şi Publicitate Imobiliară DOLJ
Biroul de Cadastru şi Publicitate Imobiliară Craiova

A. Partea I. Descrierea imobilului

TEREN Necunoscut

Adresa: Loc. Leu, Jud. Dolj, T45, P80

Nr. Crt	Nr cadastral Nr. topografic	Suprafaţa* (mp)	Observaţii / Referinţe
A1		5.200	Sector cadastral:17 Teren neimprejmuit;

B. Partea II. Proprietari şi acte

Inscrieri privitoare la dreptul de proprietate şi alte drepturi reale		Referinţe
/		
Act Notarial nr. CM NR.114, din 19/08/2008 emis de N.P. MIRCEA DRAGUSIN (TDP 2786 DIN 24-05-2004 EMIS DE COMISIA JUDETEANA DOLJ);		
B1	Intabulare, drept de PROPRIETATE, dobandit prin Succesiune, cota actuala 1/1, cota initiala 1/1	A1
	1) **TRUICA IOANA**	

C. Partea III. SARCINI .

Inscrieri privind dezmembramintele dreptului de proprietate, drepturi reale de garanţie şi sarcini	Referinţe
NU SUNT	

Anexa Nr. 1 La Partea I

Teren

Nr cadastral	Suprafaţa (mp)*	Observaţii / Referinţe
	5.200	

* Suprafaţa este determinată in planul de proiecţie Stereo 70.

DETALII LINIARE IMOBIL

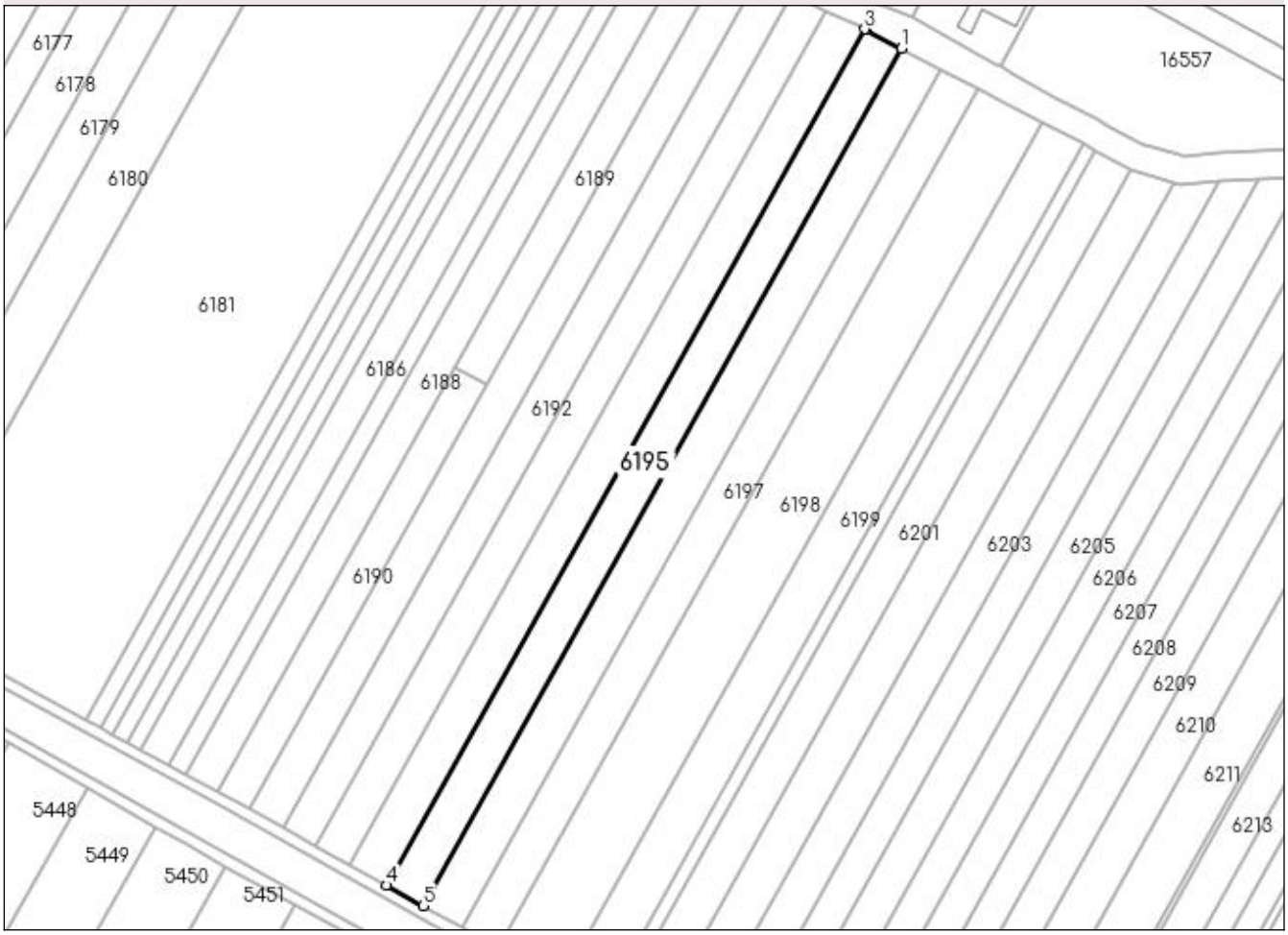

Date referitoare la teren

Crt	Categorie folosinţă	Intra vilan	Suprafaţa (mp)	Tarla	Parcelă	Nr. topo	Observaţii / Referinţe
1	arabil	DA	3.164	45	80	-	
2	arabil	NU	2.036	45	80	-	

Lungime Segmente
1) Valorile lungimilor segmentelor sunt obţinute din proiecţie în plan.

Punct început	X / Y	Punct sfârşit	X / Y	Lungime segment (** (m)
1	423.694,774 300.161,612	2	423.682,11 300.168,24	14.293
2	423.682,11 300.168,24	3	423.681,564 300.168,504	0.606
3	423.681,564 300.168,504	4	423.511,399 299.863,885	348.925
4	423.511,399 299.863,885	5	423.524,402 299.856,624	14.893

Punct început	X / Y	Punct sfârşit	X / Y	Lungime segment (** (m)
5	423.524,402 299.856,624	1	423.694,774 300.161,612	349.348

** Lungimile segmentelor sunt determinate în planul de proiecţie Stereo 70 şi sunt rotunjite la 1 milimetru.
*** Distanţa dintre puncte este formată din segmente cumulate ce sunt mai mici decât valoarea 1 milimetru.

DATE DESPRE IMOBILUL NR. 6196

Oficiul de Cadastru şi Publicitate Imobiliară DOLJ
Biroul de Cadastru şi Publicitate Imobiliară Craiova

A. Partea I. Descrierea imobilului

TEREN Necunoscut

Adresa: Loc. Leu, Jud. Dolj, T45, P81

Nr. Crt	Nr cadastral Nr. topografic	Suprafaţa* (mp)	Observaţii / Referinţe
A1		5.600	Sector cadastral:17 Teren neimprejmuit;

B. Partea II. Proprietari şi acte

Inscrieri privitoare la dreptul de proprietate şi alte drepturi reale		Referinţe
/		
Act Administrativ nr. TDP 1895-59438, din 12/03/2002 emis de COMISIA JUDETEANA DOLJ (CERTIFICAT DECES SERIA DM NR.595914);		
B1	Intabulare, drept de PROPRIETATE, dobandit prin Reconstituire, cota actuala 1/1, cota initiala 1/1	A1
	1) **CORBEA GHEORGHE** DEFUNCT:Da	

C. Partea III. SARCINI .

Inscrieri privind dezmembramintele dreptului de proprietate, drepturi reale de garanţie şi sarcini	Referinţe
NU SUNT	

Anexa Nr. 1 La Partea I

Teren

Nr cadastral	Suprafaţa (mp)*	Observaţii / Referinţe
	5.600	

* Suprafaţa este determinată in planul de proiecţie Stereo 70.

DETALII LINIARE IMOBIL

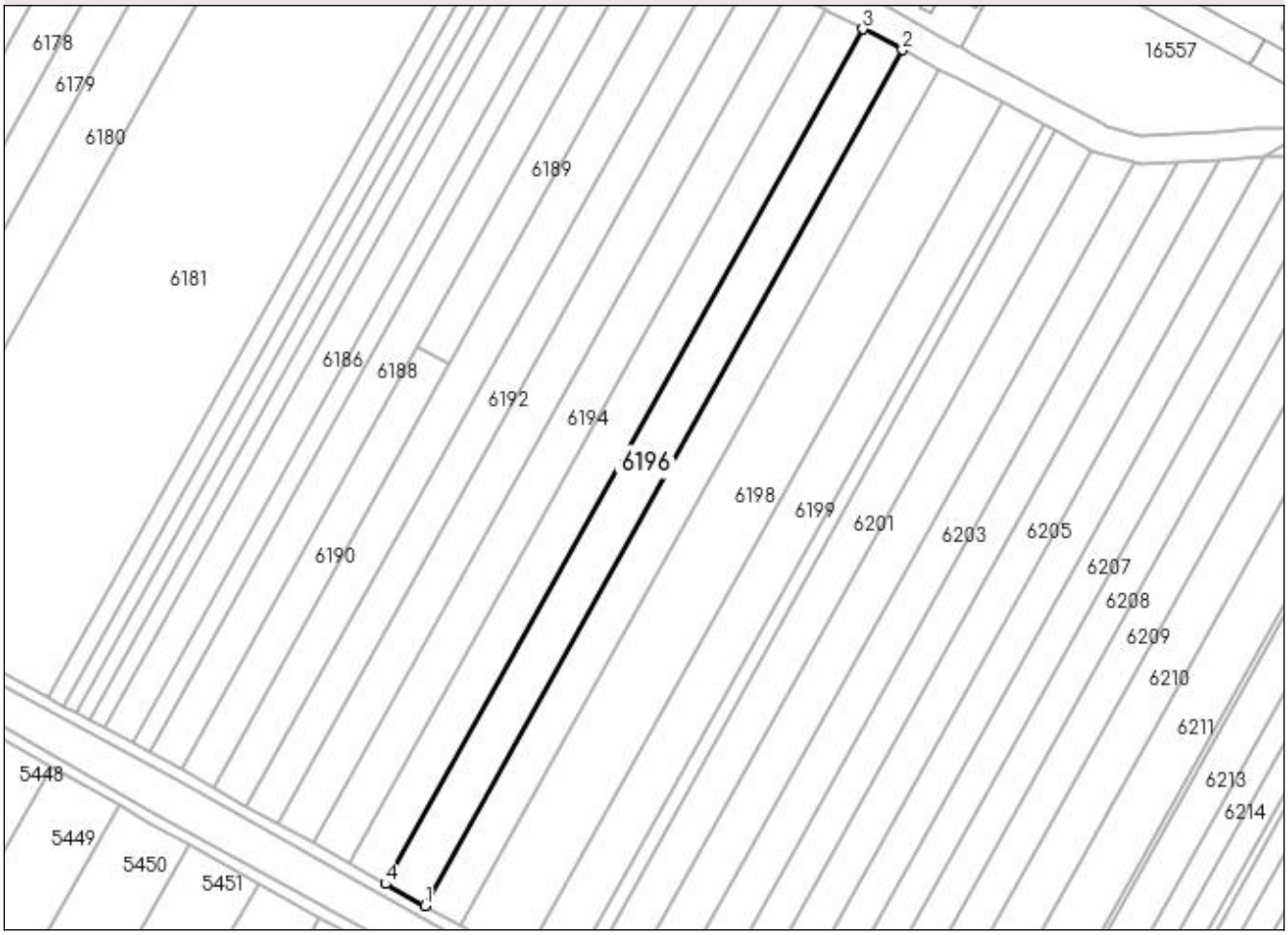

Date referitoare la teren

Crt	Categorie folosință	Intra vilan	Suprafaţa (mp)	Tarla	Parcelă	Nr. topo	Observaţii / Referinţe
1	padure	DA	3.404	45	81	-	
2	padure	NU	2.196	45	81	-	

Lungime Segmente
1) Valorile lungimilor segmentelor sunt obţinute din proiecţie în plan.

Punct început	X / Y	Punct sfârşit	X / Y	Lungime segment (** (m)
1	423.538,389 299.848,814	2	423.708,973 300.154,181	349.782
2	423.708,973 300.154,181	3	423.694,774 300.161,612	16.026
3	423.694,774 300.161,612	4	423.524,402 299.856,624	349.348
4	423.524,402 299.856,624	1	423.538,389 299.848,814	16.02

** Lungimile segmentelor sunt determinate în planul de proiecţie Stereo 70 şi sunt rotunjite la 1 milimetru.
*** Distanţa dintre puncte este formată din segmente cumulate ce sunt mai mici decât valoarea 1 milimetru.

DATE DESPRE IMOBILUL NR. 6197

Oficiul de Cadastru şi Publicitate Imobiliară DOLJ
Biroul de Cadastru şi Publicitate Imobiliară Craiova

A. Partea I. Descrierea imobilului

TEREN Necunoscut

Adresa: Loc. Leu, Jud. Dolj, T45, P82

Nr. Crt	Nr cadastral Nr. topografic	Suprafaţa* (mp)	Observaţii / Referinţe
A1		5.100	Sector cadastral:17 Teren neimprejmuit;

B. Partea II. Proprietari şi acte

Inscrieri privitoare la dreptul de proprietate şi alte drepturi reale		Referinţe
/		
Act Administrativ nr. TDP 2239, din 30/07/2003 emis de COMISIA JUDETEANA DOLJ (CERTIFICAT DECES SERIA DC NR.259100);		
B1	Intabulare, drept de PROPRIETATE, dobandit prin Reconstituire, cota actuala 1/1, cota initiala 1/1	A1
	1) **NICOLAE VICTOR** DEFUNCT:Da	

C. Partea III. SARCINI .

Inscrieri privind dezmembramintele dreptului de proprietate, drepturi reale de garanţie şi sarcini	Referinţe
NU SUNT	

Anexa Nr. 1 La Partea I

Teren

Nr cadastral	Suprafaţa (mp)*	Observaţii / Referinţe
	5.100	

* Suprafaţa este determinată in planul de proiecţie Stereo 70.

DETALII LINIARE IMOBIL

Date referitoare la teren

Crt	Categorie folosinţă	Intra vilan	Suprafaţa (mp)	Tarla	Parcelă	Nr. topo	Observaţii / Referinţe
1	arabil	DA	3.098	45	82	-	
2	arabil	NU	2.002	45	82	-	

Lungime Segmente
1) Valorile lungimilor segmentelor sunt obţinute din proiecţie în plan.

Punct început	X / Y	Punct sfârşit	X / Y	Lungime segment (** (m)
1	423.721,889 300.147,421	2	423.708,973 300.154,181	14.578
2	423.708,973 300.154,181	3	423.538,389 299.848,814	349.782
3	423.538,389 299.848,814	4	423.551,113 299.841,709	14.572
4	423.551,113 299.841,709	1	423.721,889 300.147,421	350.177

** Lungimile segmentelor sunt determinate în planul de proiecţie Stereo 70 şi sunt rotunjite la 1 milimetru.
*** Distanţa dintre puncte este formată din segmente cumulate ce sunt mai mici decât valoarea 1 milimetru.

DATE DESPRE IMOBILUL NR. 6198

Oficiul de Cadastru şi Publicitate Imobiliară DOLJ
Biroul de Cadastru şi Publicitate Imobiliară Craiova

A. Partea I. Descrierea imobilului

TEREN Necunoscut

Adresa: Loc. Leu, Jud. Dolj, tarlaua 45 parcela 69

Nr. Crt	Nr cadastral Nr. topografic	Suprafaţa* (mp)	Observaţii / Referinţe
A1	33202	9.000	Sector cadastral:17 Teren neimprejmuit;

B. Partea II. Proprietari şi acte

Inscrieri privitoare la dreptul de proprietate şi alte drepturi reale		Referinţe
125388 / 21/08/2017		
Act Notarial nr. CM NR 26, din 20/05/2009 emis de BNP MARINESCU MARIA DANIELA (ACT ADMINISTRATIV NR TDP NR 775-44590 DIN 25.06.1996, EMIS DE COMISIA JUDETEANA DOLJ);		
B1	Intabulare, drept de PROPRIETATE, dobandit prin Succesiune, cota actuala 1/1, cota initiala 1/1	A1
	1) **BÎŢU MARIA**	

C. Partea III. SARCINI .

Inscrieri privind dezmembramintele dreptului de proprietate, drepturi reale de garanţie şi sarcini	Referinţe
NU SUNT	

Anexa Nr. 1 La Partea I

Teren

Nr cadastral	Suprafaţa (mp)*	Observaţii / Referinţe
33202	9.000	

* Suprafaţa este determinată in planul de proiecţie Stereo 70.

DETALII LINIARE IMOBIL

Date referitoare la teren

Crt	Categorie folosinţă	Intra vilan	Suprafaţa (mp)	Tarla	Parcelă	Nr. topo	Observaţii / Referinţe
1	arabil	DA	5.462	45	69	-	
2	arabil	NU	3.538	45	69	-	

Lungime Segmente
1) Valorile lungimilor segmentelor sunt obţinute din proiecţie în plan.

Punct început	X / Y	Punct sfârşit	X / Y	Lungime segment (** (m)
1	423.744,602 300.135,429	2	423.729,228 300.143,58	17.402
2	423.729,228 300.143,58	3	423.721,889 300.147,421	8.284
3	423.721,889 300.147,421	4	423.551,113 299.841,709	350.177
4	423.551,113 299.841,709	5	423.573,532 299.829,191	25.678

Punct început	X / Y	Punct sfârşit	X / Y	Lungime segment (** (m)
5	423.573,532 299.829,191	1	423.744,602 300.135,429	350.78

** Lungimile segmentelor sunt determinate în planul de proiecţie Stereo 70 şi sunt rotunjite la 1 milimetru.
*** Distanţa dintre puncte este formată din segmente cumulate ce sunt mai mici decât valoarea 1 milimetru.

DATE DESPRE IMOBILUL NR. 6199

Oficiul de Cadastru şi Publicitate Imobiliară DOLJ
Biroul de Cadastru şi Publicitate Imobiliară Craiova

A. Partea I. Descrierea imobilului

TEREN Necunoscut

Adresa: Loc. Leu, Jud. Dolj, T45, P84

Nr. Crt	Nr cadastral Nr. topografic	Suprafaţa* (mp)	Observaţii / Referinţe
A1		5.900	Sector cadastral:17 Teren neimprejmuit;

B. Partea II. Proprietari şi acte

Inscrieri privitoare la dreptul de proprietate şi alte drepturi reale		Referinţe
/		
Act Notarial nr. ACT PARTAJ AUT.252, din 06/08/2013 emis de N.P. DOINA FAURAR (ACT NOTARIAL CM NR.5 DIN 06-08-2013 EMIS DE N.P. DOINA FAURAR; ACT NOTARIAL CM NR.165 DIN 25-09-2007 EMIS DE N.P. DEFTA EMIL; TDP 2647 DIN 12-12-2003 EMIS DE COMISIA JUDETEANA DOLJ);		
B1	Intabulare, drept de PROPRIETATE, dobandit prin Iesire Din Indiviziune, cota actuala 1/1, cota initiala 1/1	A1
	1) **VASILE AURORA**	

C. Partea III. SARCINI .

Inscrieri privind dezmembramintele dreptului de proprietate, drepturi reale de garanţie şi sarcini	Referinţe
NU SUNT	

Anexa Nr. 1 La Partea I

Teren

Nr cadastral	Suprafaţa (mp)*	Observaţii / Referinţe
	5.900	

* Suprafaţa este determinată in planul de proiecţie Stereo 70.

DETALII LINIARE IMOBIL

Date referitoare la teren

Crt	Categorie folosinţă	Intra vilan	Suprafaţa (mp)	Tarla	Parcelă	Nr. topo	Observaţii / Referinţe
1	arabil	DA	3.577	45	84	-	
2	arabil	NU	2.323	45	84	-	

Lungime Segmente
1) Valorile lungimilor segmentelor sunt obţinute din proiecţie în plan.

Punct început	X / Y	Punct sfârşit	X / Y	Lungime segment (** (m)
1	423.759,458 300.127,552	2	423.744,602 300.135,429	16.815
2	423.744,602 300.135,429	3	423.573,532 299.829,191	350.78
3	423.573,532 299.829,191	4	423.588,21 299.820,995	16.811
4	423.588,21 299.820,995	1	423.759,458 300.127,552	351.145

** Lungimile segmentelor sunt determinate în planul de proiecţie Stereo 70 şi sunt rotunjite la 1 milimetru.
*** Distanţa dintre puncte este formată din segmente cumulate ce sunt mai mici decât valoarea 1 milimetru.

DATE DESPRE IMOBILUL NR. 6200

Oficiul de Cadastru şi Publicitate Imobiliară DOLJ
Biroul de Cadastru şi Publicitate Imobiliară Craiova

A. Partea I. Descrierea imobilului

TEREN Necunoscut

Adresa: Loc. Leu, Jud. Dolj, T45, P85

Nr. Crt	Nr cadastral Nr. topografic	Suprafaţa* (mp)	Observaţii / Referinţe
A1	34873	1.698	Sector cadastral:17 Teren neimprejmuit;

B. Partea II. Proprietari şi acte

Inscrieri privitoare la dreptul de proprietate şi alte drepturi reale		Referinţe
188946 / 23/09/2020		
Act Notarial nr. ACT DE PARTAJ VOLUNTAR AUT NR. 3215, din 13/12/2019 emis de NP IONASCU NICOLAE (ACT NOTARIAL NR CM NR. 80 DIN 18.09.2019, EMIS DE NP IONASCU NICOLAE;ACT ADMINISTRATIV NR TDP NR. 2529 DIN 21.08.2004, EMIS DE COMISIA JUDETEANA DOLJ);		
B1	Intabulare, drept de PROPRIETATE, dobandit prin Conventie, cota actuala 1/1, cota initiala 1/1	A1
	1) **MATEI ION**	

C. Partea III. SARCINI .

Inscrieri privind dezmembramintele dreptului de proprietate, drepturi reale de garanţie şi sarcini	Referinţe
NU SUNT	

Anexa Nr. 1 La Partea I

Teren

Nr cadastral	Suprafaţa (mp)*	Observaţii / Referinţe
34873	1.698	

* Suprafaţa este determinată in planul de proiecţie Stereo 70.

DETALII LINIARE IMOBIL

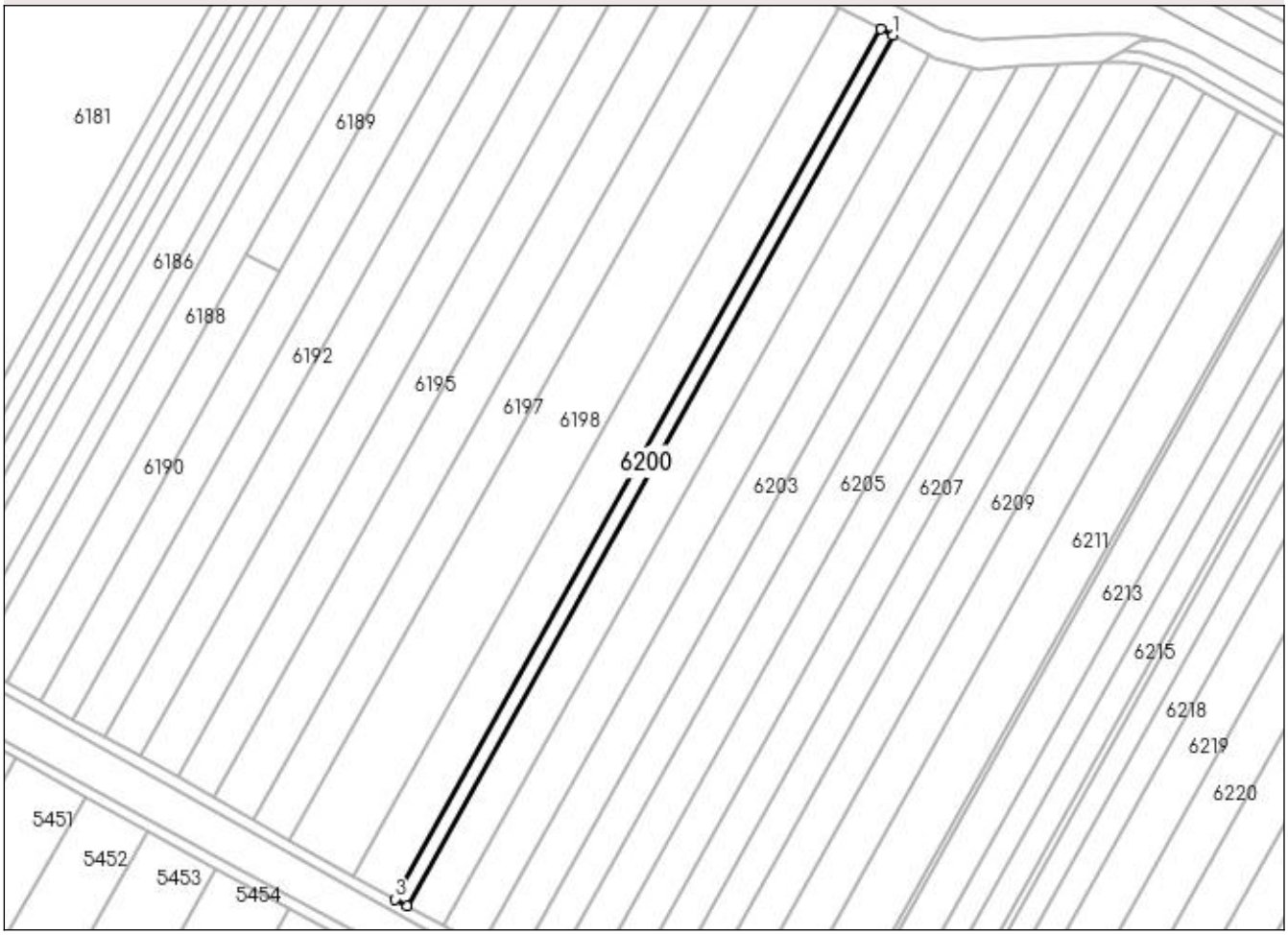

Date referitoare la teren

Crt	Categorie folosinţă	Intra vilan	Suprafaţa (mp)	Tarla	Parcelă	Nr. topo	Observaţii / Referinţe
1	arabil	DA	1.029	45	85	-	
2	arabil	NU	669	45	85	-	

Lungime Segmente
1) Valorile lungimilor segmentelor sunt obţinute din proiecţie în plan.

Punct început	X / Y	Punct sfârşit	X / Y	Lungime segment (** (m)
1	423.763,731 300.125,286	2	423.759,458 300.127,552	4.836
2	423.759,458 300.127,552	3	423.588,21 299.820,995	351.145
3	423.588,21 299.820,995	4	423.592,431 299.818,638	4.835
4	423.592,431 299.818,638	1	423.763,731 300.125,286	351.251

** Lungimile segmentelor sunt determinate în planul de proiecţie Stereo 70 şi sunt rotunjite la 1 milimetru.
*** Distanţa dintre puncte este formată din segmente cumulate ce sunt mai mici decât valoarea 1 milimetru.

DATE DESPRE IMOBILUL NR. 6201

Oficiul de Cadastru şi Publicitate Imobiliară DOLJ
Biroul de Cadastru şi Publicitate Imobiliară Craiova

A. Partea I. Descrierea imobilului

TEREN Necunoscut

Adresa: Loc. Leu, Jud. Dolj, TARLAUA 45 PARCELA 86

Nr. Crt	Nr cadastral Nr. topografic	Suprafaţa* (mp)	Observaţii / Referinţe
A1	31615	5.100	Sector cadastral:17 Teren neimprejmuit;

B. Partea II. Proprietari şi acte

Inscrieri privitoare la dreptul de proprietate şi alte drepturi reale		Referinţe
116787 / 27/11/2013		
Act Notarial nr. CVC NR. 1023, din 22/11/2013 emis de NP CERNOBAI EMIL;		
B1	Intabulare, drept de PROPRIETATE, dobandit prin Conventie, cota actuala 1/2, cota initiala 1/1	A1
	1) **DUCA MARIAN**	
51396 / 31/03/2017		
Act Notarial nr. ACT DE LICHIARE A REGIMULUI COMUNITATII LEGALE NR.817, din 27/03/2017 emis de MARINESCU MARIA DANIELA;		
B2	Se notează lichidarea comunităţii legale şi menţionarea cotelor-părţi asupra imobilului înscris în cartea funciară, astfel: Duca Marian - cota de 1/2 si Duca Sabina Nicoleta - cota de 1/2	A1
Act Notarial nr. ACT DE PARTAAJ VOLUNTAR NR.819, din 27/03/2017 emis de MARINESCU MARIA DANIELA;		
B3	Intabulare, drept de PROPRIETATE, dobandit prin Iesire Din Indiviziune, cota actuala 1/2, cota initiala 1/1	A1
	1) **DUCA MARIAN**	

C. Partea III. SARCINI .

Inscrieri privind dezmembramintele dreptului de proprietate, drepturi reale de garanţie şi sarcini	Referinţe
NU SUNT	

Anexa Nr. 1 La Partea I

Teren

Nr cadastral	Suprafaţa (mp)*	Observaţii / Referinţe
31615	5.100	

* Suprafaţa este determinată in planul de proiecţie Stereo 70.

DETALII LINIARE IMOBIL

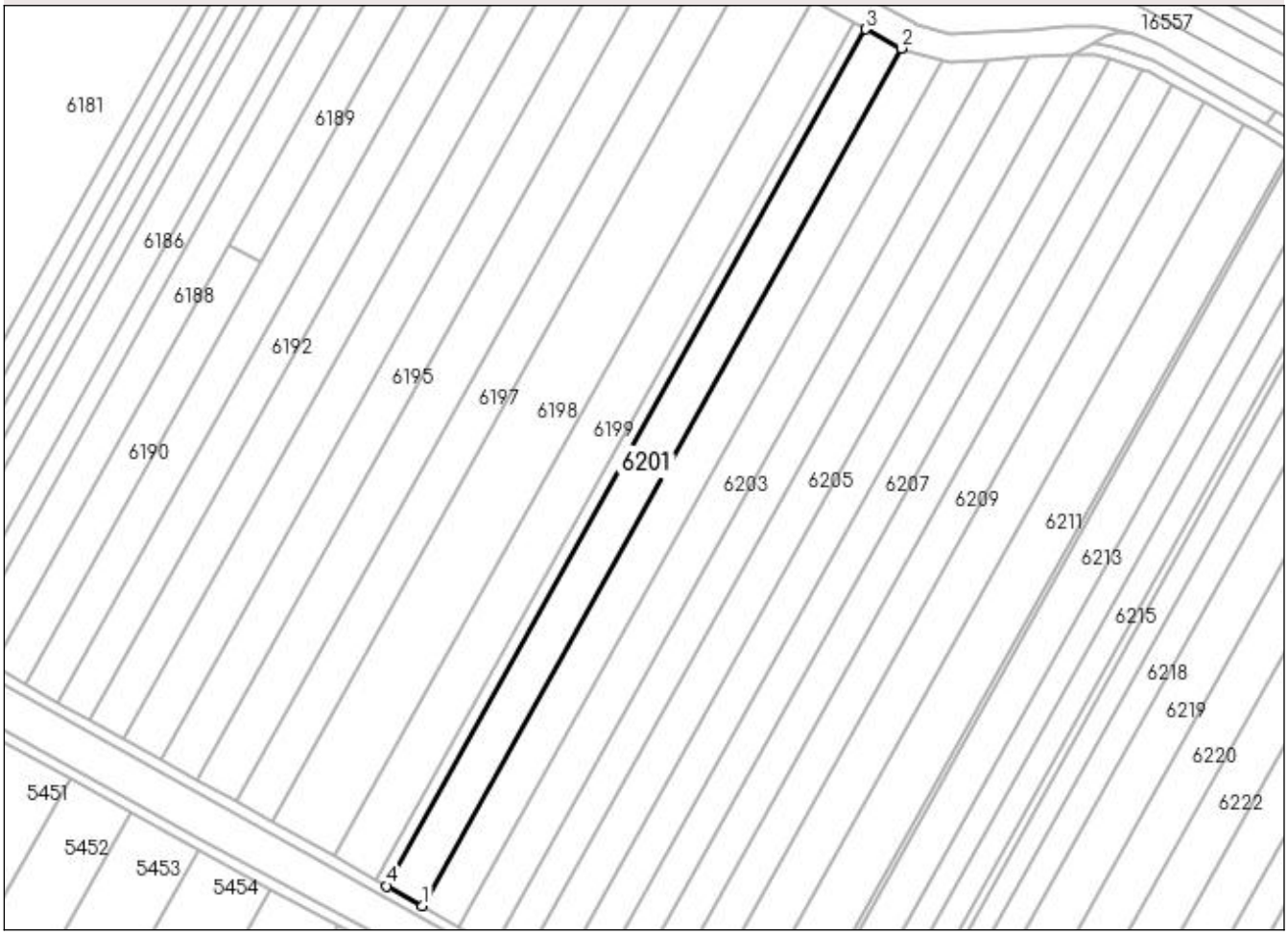

Date referitoare la teren

Crt	Categorie folosinţă	Intra vilan	Suprafaţa (mp)	Tarla	Parcelă	Nr. topo	Observaţii / Referinţe
1	arabil	DA	3.088	45	86	-	
2	arabil	NU	2.012	45	86	-	

Lungime Segmente
1) Valorile lungimilor segmentelor sunt obţinute din proiecţie în plan.

Punct început	X / Y	Punct sfârşit	X / Y	Lungime segment (** (m)
1	423.605,103 299.811,562	2	423.776,556 300.118,486	351.566
2	423.776,556 300.118,486	3	423.763,731 300.125,286	14.516
3	423.763,731 300.125,286	4	423.592,431 299.818,638	351.251
4	423.592,431 299.818,638	1	423.605,103 299.811,562	14.513

** Lungimile segmentelor sunt determinate în planul de proiecţie Stereo 70 şi sunt rotunjite la 1 milimetru.
*** Distanţa dintre puncte este formată din segmente cumulate ce sunt mai mici decât valoarea 1 milimetru.

DATE DESPRE IMOBILUL NR. 6202

Oficiul de Cadastru şi Publicitate Imobiliară DOLJ
Biroul de Cadastru şi Publicitate Imobiliară Craiova

A. Partea I. Descrierea imobilului

TEREN Necunoscut

Adresa: Loc. Leu, Jud. Dolj, T45, P87

Nr. Crt	Nr cadastral Nr. topografic	Suprafaţa* (mp)	Observaţii / Referinţe
A1	31313	5.378	Sector cadastral:17 Teren neimprejmuit;

B. Partea II. Proprietari şi acte

Inscrieri privitoare la dreptul de proprietate şi alte drepturi reale		Referinţe
33642 / 11/04/2013		
Act Notarial nr. CVC AUT NR 1333, din 11/04/2013 emis de MARINESCU MARIA DANIELA;		
B1	Intabulare, drept de PROPRIETATE, dobandit prin Conventie, cota actuala 1/2, cota initiala 1/1	A1
	1) **DUCA MARIAN**	
51480 / 31/03/2017		
Act Notarial nr. ACT DE PARTAJ VOLUNTAR NR.819, din 27/03/2017 emis de MARINESCU MARIA DANIELA (ACT NOTARIAL NR ACT DE LICHIDARE A REGIMULUI COMUNITATII LEGALE NR.817 DIN 27.03.2017, EMIS DE MARINESCU MARIA DANIELA);		
B2	Intabulare, drept de PROPRIETATE, dobandit prin Conventie, cota actuala 1/2, cota initiala 1/1	A1
	1) **DUCA MARIAN**	

C. Partea III. SARCINI .

Inscrieri privind dezmembramintele dreptului de proprietate, drepturi reale de garanţie şi sarcini	Referinţe
NU SUNT	

Anexa Nr. 1 La Partea I

Teren

Nr cadastral	Suprafaţa (mp)*	Observaţii / Referinţe
31313	5.378	

* Suprafaţa este determinată in planul de proiecţie Stereo 70.

DETALII LINIARE IMOBIL

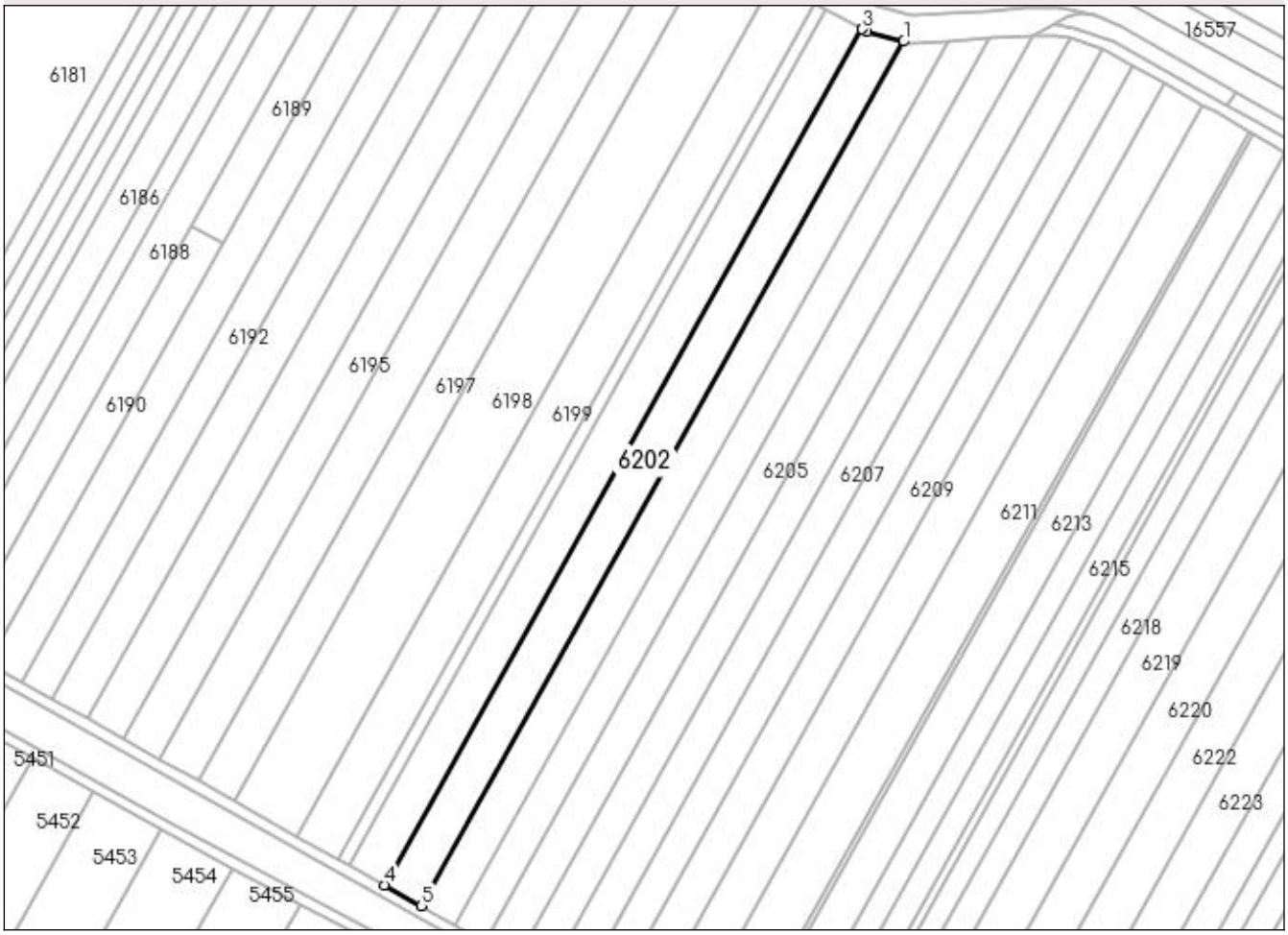

Date referitoare la teren

Crt	Categorie folosinţă	Intra vilan	Suprafaţa (mp)	Tarla	Parcelă	Nr. topo	Observaţii / Referinţe
1	arabil	DA	3.262	45	87	-	
2	arabil	NU	2.116	45	87	-	

Lungime Segmente
1) Valorile lungimilor segmentelor sunt obţinute din proiecţie în plan.

Punct început	X / Y	Punct sfârşit	X / Y	Lungime segment (** (m)
1	423.791,555 300.114,106	2	423.778,347 300.117,537	13.646
2	423.778,347 300.117,537	3	423.776,556 300.118,486	2.028
3	423.776,556 300.118,486	4	423.605,103 299.811,562	351.566
4	423.605,103 299.811,562	5	423.618,401 299.804,137	15.231

Punct început	X / Y	Punct sfârşit	X / Y	Lungime segment (** (m)
5	423.618,401 299.804,137	1	423.791,555 300.114,106	355.054

** Lungimile segmentelor sunt determinate în planul de proiecţie Stereo 70 şi sunt rotunjite la 1 milimetru.
*** Distanţa dintre puncte este formată din segmente cumulate ce sunt mai mici decât valoarea 1 milimetru.

DATE DESPRE IMOBILUL NR. 6203

Oficiul de Cadastru şi Publicitate Imobiliară DOLJ
Biroul de Cadastru şi Publicitate Imobiliară Craiova

A. Partea I. Descrierea imobilului

TEREN Necunoscut

Adresa: Loc. Leu, Jud. Dolj, T 45 , P 88 , EXTRAVILAN

Nr. Crt	Nr cadastral Nr. topografic	Suprafaţa* (mp)	Observaţii / Referinţe
A1	31551	5.000	Sector cadastral:17 Teren neimprejmuit;

B. Partea II. Proprietari şi acte

Inscrieri privitoare la dreptul de proprietate şi alte drepturi reale		Referinţe
108826 / 07/11/2013		
Act Notarial nr. CONTRACT DE VANZARE NR. 2340, din 06/11/2013 emis de NP ZAVOI AURELIAN PAUL;		
B1	Intabulare, drept de PROPRIETATE, dobandit prin Conventie, cota actuala 1/1, cota initiala 1/1	A1
	1) **DUCA ION** 2) **DUCA ILEANA**	

C. Partea III. SARCINI .

Inscrieri privind dezmembramintele dreptului de proprietate, drepturi reale de garanţie şi sarcini	Referinţe
NU SUNT	

Anexa Nr. 1 La Partea I

Teren

Nr cadastral	Suprafaţa (mp)*	Observaţii / Referinţe
31551	5.000	

* Suprafaţa este determinată in planul de proiecţie Stereo 70.

DETALII LINIARE IMOBIL

Date referitoare la teren

Crt	Categorie folosinţă	Intra vilan	Suprafaţa (mp)	Tarla	Parcelă	Nr. topo	Observaţii / Referinţe
1	arabil	DA	3.059	45	88	-	
2	arabil	NU	1.941	45	88	-	

Lungime Segmente
1) Valorile lungimilor segmentelor sunt obţinute din proiecţie în plan.

Punct început	X / Y	Punct sfârşit	X / Y	Lungime segment (** (m)
1	423.807,615 300.114,27	2	423.794,086 300.113,449	13.554
2	423.794,086 300.113,449	3	423.791,555 300.114,106	2.615
3	423.791,555 300.114,106	4	423.618,401 299.804,137	355.054
4	423.618,401 299.804,137	5	423.630,561 299.797,319	13.941

Punct început	X / Y	Punct sfârşit	X / Y	Lungime segment (** (m)
5	423.630,561 299.797,319	1	423.807,615 300.114,27	363.051

** Lungimile segmentelor sunt determinate în planul de proiecţie Stereo 70 şi sunt rotunjite la 1 milimetru.
*** Distanţa dintre puncte este formată din segmente cumulate ce sunt mai mici decât valoarea 1 milimetru.

DATE DESPRE IMOBILUL NR. 6204

Oficiul de Cadastru şi Publicitate Imobiliară DOLJ
Biroul de Cadastru şi Publicitate Imobiliară Craiova

A. Partea I. Descrierea imobilului

TEREN Extravilan

Adresa: Jud. Dolj, T45, P89

Nr. Crt	Nr cadastral Nr. topografic	Suprafaţa* (mp)	Observaţii / Referinţe
A1		4.500	Sector cadastral:17 Teren neimprejmuit;

B. Partea II. Proprietari şi acte

Inscrieri privitoare la dreptul de proprietate şi alte drepturi reale		Referinţe
/		
Act Notarial nr. ACT PARTAJ AUT.617, din 22/03/2021 emis de N.P. IONASCU NICOLAE (ACT NOTARIAL CONVENTIE AUT.616 DIN 22-03-2021 EMISA DE N.P. IONASCU NICOLAE; TDP 3036 DIN 11-11-2004 EMIS DE COMISIA JUDETEANA DOLJ);		
B1	Intabulare, drept de PROPRIETATE, dobandit prin Iesire Din Indiviziune, cota actuala 1/1, cota initiala 1/1	A1
	1) **VLADUCU IULIAN**	

C. Partea III. SARCINI .

Inscrieri privind dezmembramintele dreptului de proprietate, drepturi reale de garanţie şi sarcini	Referinţe
NU SUNT	

Anexa Nr. 1 La Partea I

Teren

Nr cadastral	Suprafaţa (mp)*	Observaţii / Referinţe
	4.500	

* Suprafaţa este determinată in planul de proiecţie Stereo 70.

DETALII LINIARE IMOBIL

Date referitoare la teren

Crt	Categorie folosinţă	Intra vilan	Suprafaţa (mp)	Tarla	Parcelă	Nr. topo	Observaţii / Referinţe
1	arabil	NU	4.500	45	89	-	

Lungime Segmente
1) Valorile lungimilor segmentelor sunt obţinute din proiecţie în plan.

Punct început	X / Y	Punct sfârşit	X / Y	Lungime segment (** (m)
1	423.641,227 299.791,272	2	423.822,153 300.115,152	370.988
2	423.822,153 300.115,152	3	423.807,615 300.114,27	14.564
3	423.807,615 300.114,27	4	423.630,561 299.797,319	363.051
4	423.630,561 299.797,319	1	423.641,227 299.791,272	12.261

** Lungimile segmentelor sunt determinate în planul de proiecţie Stereo 70 şi sunt rotunjite la 1 milimetru.
*** Distanţa dintre puncte este formată din segmente cumulate ce sunt mai mici decât valoarea 1 milimetru.

DATE DESPRE IMOBILUL NR. 6205

Oficiul de Cadastru şi Publicitate Imobiliară DOLJ
Biroul de Cadastru şi Publicitate Imobiliară Craiova

A. Partea I. Descrierea imobilului

TEREN Extravilan

Adresa: Jud. Dolj, Tarlaua 45, Parcela 90

Nr. Crt	Nr cadastral Nr. topografic	Suprafaţa* (mp)	Observaţii / Referinţe
A1	31439	5.000	Sector cadastral:17 Teren neimprejmuit;

B. Partea II. Proprietari şi acte

Inscrieri privitoare la dreptul de proprietate şi alte drepturi reale		Referinţe
74255 / 26/07/2013		
Act Notarial nr. CONTARCT DE VANZARE AUT NR 1529, din 25/07/2013 emis de NP TOMITA DANA EUGENIA;		
B1	Intabulare, drept de PROPRIETATE, dobandit prin Conventie, cota actuala 1/1, cota initiala 1/1	A1
	1) **SC EDWARD&PIC CONSTRUCT SRL**, CIF:9999999999999	

C. Partea III. SARCINI .

Inscrieri privind dezmembramintele dreptului de proprietate, drepturi reale de garanţie şi sarcini	Referinţe
NU SUNT	

Anexa Nr. 1 La Partea I

Teren

Nr cadastral	Suprafaţa (mp)*	Observaţii / Referinţe
31439	5.000	

* Suprafaţa este determinată in planul de proiecţie Stereo 70.

DETALII LINIARE IMOBIL

Date referitoare la teren

Crt	Categorie folosinţă	Intra vilan	Suprafaţa (mp)	Tarla	Parcelă	Nr. topo	Observaţii / Referinţe
1	arabil	NU	5.000	45	90	-	

Lungime Segmente
1) Valorile lungimilor segmentelor sunt obţinute din proiecţie în plan.

Punct început	X / Y	Punct sfârşit	X / Y	Lungime segment (** (m)
1	423.837,948 300.116,11	2	423.822,153 300.115,152	15.825
2	423.822,153 300.115,152	3	423.641,227 299.791,272	370.988
3	423.641,227 299.791,272	4	423.652,817 299.784,701	13.323
4	423.652,817 299.784,701	1	423.837,948 300.116,11	379.612

** Lungimile segmentelor sunt determinate în planul de proiecţie Stereo 70 şi sunt rotunjite la 1 milimetru.
*** Distanţa dintre puncte este formată din segmente cumulate ce sunt mai mici decât valoarea 1 milimetru.

DATE DESPRE IMOBILUL NR. 6206

Oficiul de Cadastru şi Publicitate Imobiliară DOLJ
Biroul de Cadastru şi Publicitate Imobiliară Craiova

A. Partea I. Descrierea imobilului

TEREN Extravilan

Adresa: Jud. Dolj, T45, P91

Nr. Crt	Nr cadastral Nr. topografic	Suprafaţa* (mp)	Observaţii / Referinţe
A1		4.700	Sector cadastral:17 Teren neimprejmuit;

B. Partea II. Proprietari şi acte

Inscrieri privitoare la dreptul de proprietate şi alte drepturi reale		Referinţe
/		
Act Administrativ nr. TDP 3540, din 01/08/2006 emis de COMISIA JUDETEANA DOLJ;		
B1	Intabulare, drept de PROPRIETATE, dobandit prin Reconstituire, cota actuala 1/1, cota initiala 1/1	A1
	1) **GRIGORIE ION**, LIPSĂ CNP 2) **GRIGORIE ELENA**, LIPSĂ CNP	

C. Partea III. SARCINI .

Inscrieri privind dezmembramintele dreptului de proprietate, drepturi reale de garanţie şi sarcini	Referinţe
NU SUNT	

Anexa Nr. 1 La Partea I

Teren

Nr cadastral	Suprafaţa (mp)*	Observaţii / Referinţe
	4.700	

* Suprafaţa este determinată in planul de proiecţie Stereo 70.

DETALII LINIARE IMOBIL

Date referitoare la teren

Crt	Categorie folosință	Intra vilan	Suprafaţa (mp)	Tarla	Parcelă	Nr. topo	Observaţii / Referinţe
1	arabil	NU	4.700	45	91	-	

Lungime Segmente
1) Valorile lungimilor segmentelor sunt obţinute din proiecţie în plan.

Punct început	X / Y	Punct sfârşit	X / Y	Lungime segment (** (m)
1	423.851,44 300.115,083	2	423.845,82 300.115,955	5.687
2	423.845,82 300.115,955	3	423.839,088 300.116,179	6.736
3	423.839,088 300.116,179	4	423.837,948 300.116,11	1.141
4	423.837,948 300.116,11	5	423.652,817 299.784,701	379.612
5	423.652,817 299.784,701	6	423.663,499 299.778,646	12.279

Punct început	X / Y	Punct sfârşit	X / Y	Lungime segment (** (m)
6	423.663,499 299.778,646	1	423.851,44 300.115,083	385.373

** Lungimile segmentelor sunt determinate în planul de proiecţie Stereo 70 şi sunt rotunjite la 1 milimetru.
*** Distanţa dintre puncte este formată din segmente cumulate ce sunt mai mici decât valoarea 1 milimetru.

DATE DESPRE IMOBILUL NR. 6207

Oficiul de Cadastru şi Publicitate Imobiliară DOLJ
Biroul de Cadastru şi Publicitate Imobiliară Craiova

A. Partea I. Descrierea imobilului

TEREN Extravilan

Adresa: Jud. Dolj, T45, P92

Nr. Crt	Nr cadastral Nr. topografic	Suprafaţa* (mp)	Observaţii / Referinţe
A1		4.700	Sector cadastral:17 Teren neimprejmuit;

B. Partea II. Proprietari şi acte

Inscrieri privitoare la dreptul de proprietate şi alte drepturi reale		Referinţe
/		
Act Notarial nr. CM NR.95, din 10/06/2005 emis de N.P. DEFTA EMIL (CERTIFICAT DECES SERIA DZ NR. 317665; TDP 2109 DIN 16-10-2002 EMIS DE COMISIA JUDETEANA DOLJ);		
B1	Intabulare, drept de PROPRIETATE, dobandit prin Succesiune, cota actuala 1/1, cota initiala 1/1	A1
	1) **GRIGORIE MARIN** DEFUNCT:Da	

C. Partea III. SARCINI .

Inscrieri privind dezmembramintele dreptului de proprietate, drepturi reale de garanţie şi sarcini	Referinţe
NU SUNT	

Anexa Nr. 1 La Partea I

Teren

Nr cadastral	Suprafaţa (mp)*	Observaţii / Referinţe
	4.700	

* Suprafaţa este determinată in planul de proiecţie Stereo 70.

DETALII LINIARE IMOBIL

Date referitoare la teren

Crt	Categorie folosinţă	Intra vilan	Suprafaţa (mp)	Tarla	Parcelă	Nr. topo	Observaţii / Referinţe
1	arabil	NU	4.700	45	92	-	

Lungime Segmente
1) Valorile lungimilor segmentelor sunt obţinute din proiecţie în plan.

Punct început	X / Y	Punct sfârşit	X / Y	Lungime segment (** (m)
1	423.863,098 300.111,017	2	423.851,44 300.115,083	12.347
2	423.851,44 300.115,083	3	423.663,499 299.778,646	385.373
3	423.663,499 299.778,646	4	423.674,079 299.772,648	12.161
4	423.674,079 299.772,648	1	423.863,098 300.111,017	387.585

** Lungimile segmentelor sunt determinate în planul de proiecţie Stereo 70 şi sunt rotunjite la 1 milimetru.
*** Distanţa dintre puncte este formată din segmente cumulate ce sunt mai mici decât valoarea 1 milimetru.

DATE DESPRE IMOBILUL NR. 6208

Oficiul de Cadastru şi Publicitate Imobiliară DOLJ
Biroul de Cadastru şi Publicitate Imobiliară Craiova

A. Partea I. Descrierea imobilului

TEREN Extravilan

Adresa: Jud. Dolj, T45, P93

Nr. Crt	Nr cadastral Nr. topografic	Suprafaţa* (mp)	Observaţii / Referinţe
A1		4.600	Sector cadastral:17 Teren neimprejmuit;

B. Partea II. Proprietari şi acte

Inscrieri privitoare la dreptul de proprietate şi alte drepturi reale		Referinţe
/		
Act Notarial nr. ACT PARTAJ AUT.2863, din 28/11/2006 emis de N.P. DEFTA EMIL (TDP 3531 DIN 01-08-2006 EMIS DE COMISIA JUDETEANA DOLJ);		
B1	Intabulare, drept de PROPRIETATE, dobandit prin Iesire Din Indiviziune, cota actuala 1/1, cota initiala 1/1	A1
	1) **MODREA ANGHELINA**	

C. Partea III. SARCINI .

Inscrieri privind dezmembramintele dreptului de proprietate, drepturi reale de garanţie şi sarcini	Referinţe
NU SUNT	

Anexa Nr. 1 La Partea I

Teren

Nr cadastral	Suprafaţa (mp)*	Observaţii / Referinţe
	4.600	

* Suprafaţa este determinată in planul de proiecţie Stereo 70.

DETALII LINIARE IMOBIL

Date referitoare la teren

Crt	Categorie folosinţă	Intra vilan	Suprafaţa (mp)	Tarla	Parcelă	Nr. topo	Observaţii / Referinţe
1	arabil	NU	4.600	45	93	-	

Lungime Segmente
1) Valorile lungimilor segmentelor sunt obţinute din proiecţie în plan.

Punct început	X / Y	Punct sfârşit	X / Y	Lungime segment (** (m)
1	423.873,627 300.105,555	2	423.865,481 300.110,186	9.37
2	423.865,481 300.110,186	3	423.863,098 300.111,017	2.524
3	423.863,098 300.111,017	4	423.674,079 299.772,648	387.585
4	423.674,079 299.772,648	5	423.684,393 299.766,801	11.856
5	423.684,393 299.766,801	1	423.873,627 300.105,555	388.026

** Lungimile segmentelor sunt determinate în planul de proiecţie Stereo 70 şi sunt rotunjite la 1 milimetru.
*** Distanţa dintre puncte este formată din segmente cumulate ce sunt mai mici decât valoarea 1 milimetru.

DATE DESPRE IMOBILUL NR. 6209

Oficiul de Cadastru şi Publicitate Imobiliară DOLJ
Biroul de Cadastru şi Publicitate Imobiliară Craiova

A. Partea I. Descrierea imobilului

TEREN Extravilan

Adresa: Jud. Dolj, T45, P94

Nr. Crt	Nr cadastral Nr. topografic	Suprafaţa* (mp)	Observaţii / Referinţe
A1		5.199	Sector cadastral:17 Teren neimprejmuit;

B. Partea II. Proprietari şi acte

Inscrieri privitoare la dreptul de proprietate şi alte drepturi reale		Referinţe
/		
Act Notarial nr. CM 23, din 18/03/2021 emis de NP GAGEATU ILEANA MADALINA (TDP 3385/22.06.2005 EMIS DE CJ DOLJ);		
B1	Intabulare, drept de PROPRIETATE, dobandit prin Succesiune, cota actuala 1/2, cota initiala 1/1	A1
	1) **MITRU CRISTINA**	
B2	Intabulare, drept de PROPRIETATE, dobandit prin Succesiune, cota actuala 1/2, cota initiala 1/1	A1
	1) **MITRU NELU**	

C. Partea III. SARCINI .

Inscrieri privind dezmembramintele dreptului de proprietate, drepturi reale de garanţie şi sarcini	Referinţe
NU SUNT	

Anexa Nr. 1 La Partea I

Teren

Nr cadastral	Suprafaţa (mp)*	Observaţii / Referinţe
	5.199	

* Suprafaţa este determinată in planul de proiecţie Stereo 70.

DETALII LINIARE IMOBIL

Date referitoare la teren

Crt	Categorie folosinţă	Intra vilan	Suprafaţa (mp)	Tarla	Parcelă	Nr. topo	Observaţii / Referinţe
1	arabil	NU	5.199	45	94	-	

Lungime Segmente
1) Valorile lungimilor segmentelor sunt obţinute din proiecţie în plan.

Punct început	X / Y	Punct sfârşit	X / Y	Lungime segment (** (m)
1	423.696,049 299.760,193	2	423.885,276 300.098,933	388.01
2	423.885,276 300.098,933	3	423.873,627 300.105,555	13.399
3	423.873,627 300.105,555	4	423.684,393 299.766,801	388.026
4	423.684,393 299.766,801	1	423.696,049 299.760,193	13.399

** Lungimile segmentelor sunt determinate în planul de proiecţie Stereo 70 şi sunt rotunjite la 1 milimetru.
*** Distanţa dintre puncte este formată din segmente cumulate ce sunt mai mici decât valoarea 1 milimetru.

DATE DESPRE IMOBILUL NR. 6210

Oficiul de Cadastru şi Publicitate Imobiliară DOLJ
Biroul de Cadastru şi Publicitate Imobiliară Craiova

A. Partea I. Descrierea imobilului

TEREN Extravilan

Adresa: Jud. Dolj, T45, P95

Nr. Crt	Nr cadastral Nr. topografic	Suprafaţa* (mp)	Observaţii / Referinţe
A1		6.100	Sector cadastral:17 Teren neimprejmuit;

B. Partea II. Proprietari şi acte

Inscrieri privitoare la dreptul de proprietate şi alte drepturi reale		Referinţe
/		
Act Normativ nr. LEGE 7, din 13/03/1996 emis de PARLAMENT;		
B1	Inscrierea provizorie, drept de PROPRIETATE, dobandit prin Lege, cota actuala 1/1, cota initiala 1/1	A1
	1) **NEIDENTIFICAT NEIDENTIFICAT**	

C. Partea III. SARCINI .

Inscrieri privind dezmembramintele dreptului de proprietate, drepturi reale de garanţie şi sarcini	Referinţe
NU SUNT	

Anexa Nr. 1 La Partea I

Teren

Nr cadastral	Suprafaţa (mp)*	Observaţii / Referinţe
	6.100	

* Suprafaţa este determinată in planul de proiecţie Stereo 70.

DETALII LINIARE IMOBIL

Date referitoare la teren

Crt	Categorie folosinţă	Intra vilan	Suprafaţa (mp)	Tarla	Parcelă	Nr. topo	Observaţii / Referinţe
1	arabil	NU	6.100	45	95	-	

Lungime Segmente
1) Valorile lungimilor segmentelor sunt obţinute din proiecţie în plan.

Punct început	X / Y	Punct sfârşit	X / Y	Lungime segment (** (m)
1	423.898,944 300.091,163	2	423.885,276 300.098,933	15.722
2	423.885,276 300.098,933	3	423.696,049 299.760,193	388.01
3	423.696,049 299.760,193	4	423.709,726 299.752,439	15.722
4	423.709,726 299.752,439	1	423.898,944 300.091,163	387.991

** Lungimile segmentelor sunt determinate în planul de proiecţie Stereo 70 şi sunt rotunjite la 1 milimetru.
*** Distanţa dintre puncte este formată din segmente cumulate ce sunt mai mici decât valoarea 1 milimetru.

DATE DESPRE IMOBILUL NR. 6211

Oficiul de Cadastru şi Publicitate Imobiliară DOLJ
Biroul de Cadastru şi Publicitate Imobiliară Craiova

A. Partea I. Descrierea imobilului

TEREN Extravilan

Adresa: Jud. Dolj, T45, P96

Nr. Crt	Nr cadastral Nr. topografic	Suprafaţa* (mp)	Observaţii / Referinţe
A1		7.300	Sector cadastral:17 Teren neimprejmuit;

B. Partea II. Proprietari şi acte

Inscrieri privitoare la dreptul de proprietate şi alte drepturi reale		Referinţe
/		
Act Notarial nr. CM NR.31, din 08/03/2021 emis de N.P. MARINESCU MARIA DANIELA (CONTRACT PARTAJ AUT.1123 DIN 29-11-2004 EMIS DE N.P. RADOVICI LUCRETIA; TDP 2104 DIN 15-10-2002 EMIS DE COMISIA JUDETEANA DOLJ);		
B1	Intabulare, drept de PROPRIETATE, dobandit prin Succesiune, cota actuala 1/1, cota initiala 1/1	A1
	1) **GRIGORIE STEFAN**	

C. Partea III. SARCINI .

Inscrieri privind dezmembramintele dreptului de proprietate, drepturi reale de garanţie şi sarcini	Referinţe
NU SUNT	

Anexa Nr. 1 La Partea I

Teren

Nr cadastral	Suprafaţa (mp)*	Observaţii / Referinţe
	7.300	

* Suprafaţa este determinată in planul de proiecţie Stereo 70.

DETALII LINIARE IMOBIL

Date referitoare la teren

Crt	Categorie folosinţă	Intra vilan	Suprafaţa (mp)	Tarla	Parcelă	Nr. topo	Observaţii / Referinţe
1	arabil	NU	7.300	45	96	-	

Lungime Segmente
1) Valorile lungimilor segmentelor sunt obţinute din proiecţie în plan.

Punct început	X / Y	Punct sfârşit	X / Y	Lungime segment (** (m)
1	423.915,342 300.081,939	2	423.903,069 300.088,818	14.069
2	423.903,069 300.088,818	3	423.898,944 300.091,163	4.745
3	423.898,944 300.091,163	4	423.709,726 299.752,439	387.991
4	423.709,726 299.752,439	5	423.726,094 299.743,16	18.814
5	423.726,094 299.743,16	1	423.915,342 300.081,939	388.054

** Lungimile segmentelor sunt determinate în planul de proiecţie Stereo 70 şi sunt rotunjite la 1 milimetru.
*** Distanţa dintre puncte este formată din segmente cumulate ce sunt mai mici decât valoarea 1 milimetru.

DATE DESPRE IMOBILUL NR. 6212

Oficiul de Cadastru şi Publicitate Imobiliară DOLJ
Biroul de Cadastru şi Publicitate Imobiliară Craiova

A. Partea I. Descrierea imobilului

TEREN Extravilan

Adresa: Jud. Dolj, T45, P96/1

Nr. Crt	Nr cadastral Nr. topografic	Suprafaţa* (mp)	Observaţii / Referinţe
A1		700	Sector cadastral:17 Teren neimprejmuit;

B. Partea II. Proprietari şi acte

Inscrieri privitoare la dreptul de proprietate şi alte drepturi reale		Referinţe
/		
Act Administrativ nr. TDP 2777, din 21/05/2004 emis de COMISIA JUDETEANA DOLJ;		
B1	Intabulare, drept de PROPRIETATE, dobandit prin Reconstituire, cota actuala 1/1, cota initiala 1/1	A1
	1) **GRIGORIE GHEORGHITA**, LIPSĂ CNP	

C. Partea III. SARCINI .

Inscrieri privind dezmembramintele dreptului de proprietate, drepturi reale de garanţie şi sarcini	Referinţe
NU SUNT	

Anexa Nr. 1 La Partea I

Teren

Nr cadastral	Suprafaţa (mp)*	Observaţii / Referinţe
	700	

* Suprafaţa este determinată in planul de proiecţie Stereo 70.

DETALII LINIARE IMOBIL

Date referitoare la teren

Crt	Categorie folosinţă	Intra vilan	Suprafaţa (mp)	Tarla	Parcelă	Nr. topo	Observaţii / Referinţe
1	arabil	NU	700	45	96/1	-	

Lungime Segmente
1) Valorile lungimilor segmentelor sunt obţinute din proiecţie în plan.

Punct început	X / Y	Punct sfârşit	X / Y	Lungime segment (** (m)
1	423.916,915 300.081,057	2	423.915,342 300.081,939	1.804
2	423.915,342 300.081,939	3	423.726,094 299.743,16	388.054
3	423.726,094 299.743,16	4	423.727,663 299.742,271	1.804
4	423.727,663 299.742,271	1	423.916,915 300.081,057	388.063

** Lungimile segmentelor sunt determinate în planul de proiecţie Stereo 70 şi sunt rotunjite la 1 milimetru.
*** Distanţa dintre puncte este formată din segmente cumulate ce sunt mai mici decât valoarea 1 milimetru.

DATE DESPRE IMOBILUL NR. 6213

Oficiul de Cadastru şi Publicitate Imobiliară DOLJ
Biroul de Cadastru şi Publicitate Imobiliară Craiova

A. Partea I. Descrierea imobilului

TEREN Extravilan

Adresa: Jud. Dolj, T 45, P. 97

Nr. Crt	Nr cadastral Nr. topografic	Suprafaţa* (mp)	Observaţii / Referinţe
A1	31317	5.200	Sector cadastral:17 Teren neimprejmuit;

B. Partea II. Proprietari şi acte

Inscrieri privitoare la dreptul de proprietate şi alte drepturi reale		Referinţe
66528 / 08/07/2013		
Act Notarial nr. CONTRACT DE VANZARE NR 896, din 26/06/2013 emis de CHIRITA FLORIAN;		
B1	Intabulare, drept de PROPRIETATE, dobandit prin Conventie, cota actuala 1/1, cota initiala 1/1	A1
	1) **TONCEA NICOLETA MARIANA**	

C. Partea III. SARCINI

Inscrieri privind dezmembramintele dreptului de proprietate, drepturi reale de garanţie şi sarcini		Referinţe
51873 / 01/03/2018		
Inscris Sub Semnatura Privata nr. 7465, din 14/02/2018 emis de EXECUTOR JUDECATORESC DOBRA NARCIS CONSTANTIN (DOSAR NR 465 ; HOTARARE JUDECATOREASCA NR 54 DIN 19.01.2018, EMIS DE JUDECATORIA ZIMNICEA);		
C1	Se noteaza incuviintarea urmaririi silite in dosarul de executare nr. 465/2018 pentru suma de 729.483,27 lei reprezentand creanta, proprietatea debitoarei Niculae (fosta Toncea) Nicoleta Mariana	A1
	1) **OTP BANK ROMANIA SA**, CIF:7926069	
46319 / 07/03/2019		
Act Administrativ nr. PROCES VERBAL DE SECHESTRU ASIGURATOR NR 1750, din 25/02/2019 emis de MFP ANAF (DGRFP PLOIESTI AJFP TELEORMAN SFO ZIMNICEA);		
C2	Intabulare, drept de IPOTECA LEGALA, Valoare:3568833 RON, IINSTITUIT CA MĂSURĂ EXECUTORIE-SECHESTRU ÎN CONDIŢIILE CODULUI DE PROCEDURĂ FISCALĂ, cota initiala 1/1	A1
	1) **MFP ANAF DGRFP PLOIESTI AJFP TELEORMAN SFO ZIMNICEA**, CIF:9999999999999	

Anexa Nr. 1 La Partea I

Teren

Nr cadastral	Suprafaţa (mp)*	Observaţii / Referinţe
31317	5.200	

* Suprafaţa este determinată in planul de proiecţie Stereo 70.

DETALII LINIARE IMOBIL

Date referitoare la teren

Crt	Categorie folosinţă	Intra vilan	Suprafaţa (mp)	Tarla	Parcelă	Nr. topo	Observaţii / Referinţe
1	arabil	NU	5.200	45	97	-	

Lungime Segmente
1) Valorile lungimilor segmentelor sunt obţinute din proiecţie în plan.

Punct început	X / Y	Punct sfârşit	X / Y	Lungime segment (** (m)
1	423.928,603 300.074,506	2	423.916,915 300.081,057	13.399
2	423.916,915 300.081,057	3	423.727,663 299.742,271	388.063
3	423.727,663 299.742,271	4	423.739,319 299.735,663	13.399
4	423.739,319 299.735,663	1	423.928,603 300.074,506	388.128

** Lungimile segmentelor sunt determinate în planul de proiecţie Stereo 70 şi sunt rotunjite la 1 milimetru.
*** Distanţa dintre puncte este formată din segmente cumulate ce sunt mai mici decât valoarea 1 milimetru.

DATE DESPRE IMOBILUL NR. 6214

Oficiul de Cadastru şi Publicitate Imobiliară DOLJ
Biroul de Cadastru şi Publicitate Imobiliară Craiova

A. Partea I. Descrierea imobilului

TEREN Extravilan

Adresa: Jud. Dolj, T45, P98

Nr. Crt	Nr cadastral Nr. topografic	Suprafaţa* (mp)	Observaţii / Referinţe
A1		3.450	Sector cadastral:17 Teren neimprejmuit;

B. Partea II. Proprietari şi acte

Inscrieri privitoare la dreptul de proprietate şi alte drepturi reale		Referinţe
/		
Act Notarial nr. CONTRACT DONATIE AUT.2867, din 24/11/2004 emis de N.P. DOINA FAURAR (ACT NOTARIAL CONTRACT PARTAJ AUT.2865 DIN 24-11-2004 EMIS DE N.P. DOINA FAURAR);		
B1	Intabulare, drept de PROPRIETATE, dobandit prin Conventie, cota actuala 1/1, cota initiala 1/1	A1
	1) **BADEA AURELIA**	

C. Partea III. SARCINI .

Inscrieri privind dezmembramintele dreptului de proprietate, drepturi reale de garanţie şi sarcini	Referinţe
NU SUNT	

Anexa Nr. 1 La Partea I

Teren

Nr cadastral	Suprafaţa (mp)*	Observaţii / Referinţe
	3.450	

* Suprafaţa este determinată in planul de proiecţie Stereo 70.

DETALII LINIARE IMOBIL

Date referitoare la teren

Crt	Categorie folosinţă	Intra vilan	Suprafaţa (mp)	Tarla	Parcelă	Nr. topo	Observaţii / Referinţe
1	arabil	NU	3.450	45	98	-	

Lungime Segmente
1) Valorile lungimilor segmentelor sunt obţinute din proiecţie în plan.

Punct început	X / Y	Punct sfârşit	X / Y	Lungime segment (** (m)
1	423.928,603 300.074,506	2	423.739,319 299.735,663	388.128
2	423.739,319 299.735,663	3	423.747,052 299.731,279	8.889
3	423.747,052 299.731,279	4	423.936,356 300.070,16	388.171
4	423.936,356 300.070,16	1	423.928,603 300.074,506	8.888

** Lungimile segmentelor sunt determinate în planul de proiecţie Stereo 70 şi sunt rotunjite la 1 milimetru.
*** Distanţa dintre puncte este formată din segmente cumulate ce sunt mai mici decât valoarea 1 milimetru.

DATE DESPRE IMOBILUL NR. 6215

Oficiul de Cadastru şi Publicitate Imobiliară DOLJ
Biroul de Cadastru şi Publicitate Imobiliară Craiova

A. Partea I. Descrierea imobilului

TEREN Extravilan

Adresa: Jud. Dolj, T45, P98

Nr. Crt	Nr cadastral Nr. topografic	Suprafaţa* (mp)	Observaţii / Referinţe
A1		3.450	Sector cadastral:17 Teren neimprejmuit;

B. Partea II. Proprietari şi acte

Inscrieri privitoare la dreptul de proprietate şi alte drepturi reale		Referinţe
/		
Act Notarial nr. CONTRACT DONATIE AUT.2868, din 24/11/2004 emis de N.P. DOINA FAURAR (ACT NOTARIAL CONTRACT PARTAJ AUT.2865 DIN 24-11-2004 EMIS DE N.P. DOINA FAURAR);		
B1	Intabulare, drept de PROPRIETATE, dobandit prin Conventie, cota actuala 1/1, cota initiala 1/1	A1
	1) **FIERTU GIOGICA**	

C. Partea III. SARCINI .

Inscrieri privind dezmembramintele dreptului de proprietate, drepturi reale de garanţie şi sarcini	Referinţe
NU SUNT	

Anexa Nr. 1 La Partea I

Teren

Nr cadastral	Suprafaţa (mp)*	Observaţii / Referinţe
	3.450	

* Suprafaţa este determinată in planul de proiecţie Stereo 70.

DETALII LINIARE IMOBIL

Date referitoare la teren

Crt	Categorie folosinţă	Intra vilan	Suprafaţa (mp)	Tarla	Parcelă	Nr. topo	Observaţii / Referinţe
1	arabil	NU	3.450	45	98	-	

Lungime Segmente
1) Valorile lungimilor segmentelor sunt obţinute din proiecţie în plan.

Punct început	X / Y	Punct sfârşit	X / Y	Lungime segment (** (m)
1	423.747,052 299.731,279	2	423.754,783 299.726,896	8.887
2	423.754,783 299.726,896	3	423.944,109 300.065,814	388.214
3	423.944,109 300.065,814	4	423.936,356 300.070,16	8.887
4	423.936,356 300.070,16	1	423.747,052 299.731,279	388.171

** Lungimile segmentelor sunt determinate în planul de proiecţie Stereo 70 şi sunt rotunjite la 1 milimetru.
*** Distanţa dintre puncte este formată din segmente cumulate ce sunt mai mici decât valoarea 1 milimetru.

DATE DESPRE IMOBILUL NR. 6216

Oficiul de Cadastru şi Publicitate Imobiliară DOLJ
Biroul de Cadastru şi Publicitate Imobiliară Craiova

A. Partea I. Descrierea imobilului

TEREN Extravilan

Adresa: Jud. Dolj, TARLA 45, PARCELA 99

Nr. Crt	Nr cadastral Nr. topografic	Suprafaţa* (mp)	Observaţii / Referinţe
A1	35188	1.055	Sector cadastral:17 Teren neimprejmuit;

B. Partea II. Proprietari şi acte

Inscrieri privitoare la dreptul de proprietate şi alte drepturi reale		Referinţe
84317 / 06/04/2021		
Act Administrativ nr. TITLU DE PROPRIETATE NR. 2508, din 20/10/2003 emis de COMISIA JUDETEANA DOLJ;		
B1	Intabulare, drept de PROPRIETATE, dobandit prin Reconstituire, cota actuala 1/1, cota initiala 1/1	A1
	1) **OPREA ION**	

C. Partea III. SARCINI .

Inscrieri privind dezmembramintele dreptului de proprietate, drepturi reale de garanţie şi sarcini	Referinţe
NU SUNT	

Anexa Nr. 1 La Partea I

Teren

Nr cadastral	Suprafaţa (mp)*	Observaţii / Referinţe
35188	1.055	

* Suprafaţa este determinată in planul de proiecţie Stereo 70.

DETALII LINIARE IMOBIL

Date referitoare la teren

Crt	Categorie folosinţă	Intra vilan	Suprafaţa (mp)	Tarla	Parcelă	Nr. topo	Observaţii / Referinţe
1	arabil	NU	1.055	45	99	-	

Lungime Segmente
1) Valorile lungimilor segmentelor sunt obţinute din proiecţie în plan.

Punct început	X / Y	Punct sfârşit	X / Y	Lungime segment (** (m)
1	423.946,479 300.064,486	2	423.944,109 300.065,814	2.718
2	423.944,109 300.065,814	3	423.754,783 299.726,896	388.214
3	423.754,783 299.726,896	4	423.757,147 299.725,556	2.718
4	423.757,147 299.725,556	1	423.946,479 300.064,486	388.227

** Lungimile segmentelor sunt determinate în planul de proiecţie Stereo 70 şi sunt rotunjite la 1 milimetru.
*** Distanţa dintre puncte este formată din segmente cumulate ce sunt mai mici decât valoarea 1 milimetru.

DATE DESPRE IMOBILUL NR. 6217

Oficiul de Cadastru şi Publicitate Imobiliară DOLJ
Biroul de Cadastru şi Publicitate Imobiliară Craiova

A. Partea I. Descrierea imobilului

TEREN Extravilan

Adresa: Jud. Dolj, T45, P99/1

Nr. Crt	Nr cadastral Nr. topografic	Suprafaţa* (mp)	Observaţii / Referinţe
A1		3.045	Sector cadastral:17 Teren neimprejmuit;

B. Partea II. Proprietari şi acte

Inscrieri privitoare la dreptul de proprietate şi alte drepturi reale		Referinţe
/		
Act Administrativ nr. TDP 3027, din 02/11/2004 emis de COMISIA JUDETEANA DOLJ (CERTIFICAT DECES SERIA DP NR.353045);		
B1	Intabulare, drept de PROPRIETATE, dobandit prin Reconstituire, cota actuala 1/1, cota initiala 1/1	A1
	1) **MATEI AUREL** DEFUNCT:Da	

C. Partea III. SARCINI .

Inscrieri privind dezmembramintele dreptului de proprietate, drepturi reale de garanţie şi sarcini	Referinţe
NU SUNT	

Anexa Nr. 1 La Partea I

Teren

Nr cadastral	Suprafaţa (mp)*	Observaţii / Referinţe
	3.045	

* Suprafaţa este determinată in planul de proiecţie Stereo 70.

DETALII LINIARE IMOBIL

Date referitoare la teren

Crt	Categorie folosinţă	Intra vilan	Suprafaţa (mp)	Tarla	Parcelă	Nr. topo	Observaţii / Referinţe
1	arabil	NU	3.045	45	99/1	-	

Lungime Segmente
1) Valorile lungimilor segmentelor sunt obţinute din proiecţie în plan.

Punct început	X / Y	Punct sfârşit	X / Y	Lungime segment (** (m)
1	423.953,321 300.060,651	2	423.946,479 300.064,486	7.843
2	423.946,479 300.064,486	3	423.757,147 299.725,556	388.227
3	423.757,147 299.725,556	4	423.763,97 299.721,688	7.843
4	423.763,97 299.721,688	1	423.953,321 300.060,651	388.265

** Lungimile segmentelor sunt determinate în planul de proiecţie Stereo 70 şi sunt rotunjite la 1 milimetru.
*** Distanţa dintre puncte este formată din segmente cumulate ce sunt mai mici decât valoarea 1 milimetru.

DATE DESPRE IMOBILUL NR. 6218

Oficiul de Cadastru şi Publicitate Imobiliară DOLJ
Biroul de Cadastru şi Publicitate Imobiliară Craiova

A. Partea I. Descrierea imobilului

TEREN Extravilan

Adresa: Jud. Dolj, T45, P100

Nr. Crt	Nr cadastral Nr. topografic	Suprafaţa* (mp)	Observaţii / Referinţe
A1		3.900	Sector cadastral:17 Teren neimprejmuit;

B. Partea II. Proprietari şi acte

Inscrieri privitoare la dreptul de proprietate şi alte drepturi reale		Referinţe
/		
Act Administrativ nr. TDP 1794-45084, din 21/06/2000 emis de COMISIA JUDETEANA DOLJ (CERTIFICAT DECES SERIA D9 NR.632647);		
B1	Intabulare, drept de PROPRIETATE, dobandit prin Reconstituire, cota actuala 1/1, cota initiala 1/1	A1
	1) **MATEI ION**, LIPSĂ CNP DEFUNCT:Da	

C. Partea III. SARCINI .

Inscrieri privind dezmembramintele dreptului de proprietate, drepturi reale de garanţie şi sarcini	Referinţe
NU SUNT	

Anexa Nr. 1 La Partea I

Teren

Nr cadastral	Suprafaţa (mp)*	Observaţii / Referinţe
	3.900	

* Suprafaţa este determinată in planul de proiecţie Stereo 70.

DETALII LINIARE IMOBIL

Date referitoare la teren

Crt	Categorie folosinţă	Intra vilan	Suprafaţa (mp)	Tarla	Parcelă	Nr. topo	Observaţii / Referinţe
1	arabil	NU	3.900	45	100	-	

Lungime Segmente
1) Valorile lungimilor segmentelor sunt obţinute din proiecţie în plan.

Punct început	X / Y	Punct sfârşit	X / Y	Lungime segment (** (m)
1	423.962,083 300.055,74	2	423.953,321 300.060,651	10.044
2	423.953,321 300.060,651	3	423.763,97 299.721,688	388.265
3	423.763,97 299.721,688	4	423.772,714 299.716,745	10.044
4	423.772,714 299.716,745	1	423.962,083 300.055,74	388.301

** Lungimile segmentelor sunt determinate în planul de proiecţie Stereo 70 şi sunt rotunjite la 1 milimetru.
*** Distanţa dintre puncte este formată din segmente cumulate ce sunt mai mici decât valoarea 1 milimetru.

DATE DESPRE IMOBILUL NR. 6219

Oficiul de Cadastru şi Publicitate Imobiliară DOLJ
Biroul de Cadastru şi Publicitate Imobiliară Craiova

A. Partea I. Descrierea imobilului

TEREN Extravilan

Adresa: Jud. Dolj, T45, P101

Nr. Crt	Nr cadastral Nr. topografic	Suprafaţa* (mp)	Observaţii / Referinţe
A1		6.300	Sector cadastral:17 Teren neimprejmuit;

B. Partea II. Proprietari şi acte

Inscrieri privitoare la dreptul de proprietate şi alte drepturi reale		Referinţe
/		
Act Normativ nr. LEGE 7, din 13/03/1996 emis de PARLAMENT;		
B1	Inscrierea provizorie, drept de PROPRIETATE, dobandit prin Lege, cota actuala 1/1, cota initiala 1/1	A1
	1) **NEIDENTIFICAT NEIDENTIFICAT**	

C. Partea III. SARCINI .

Inscrieri privind dezmembramintele dreptului de proprietate, drepturi reale de garanţie şi sarcini	Referinţe
NU SUNT	

Anexa Nr. 1 La Partea I

Teren

Nr cadastral	Suprafaţa (mp)*	Observaţii / Referinţe
	6.300	

* Suprafaţa este determinată in planul de proiecţie Stereo 70.

DETALII LINIARE IMOBIL

Date referitoare la teren

Crt	Categorie folosinţă	Intra vilan	Suprafaţa (mp)	Tarla	Parcelă	Nr. topo	Observaţii / Referinţe
1	arabil	NU	6.300	45	101	-	

Lungime Segmente
1) Valorile lungimilor segmentelor sunt obţinute din proiecţie în plan.

Punct început	X / Y	Punct sfârşit	X / Y	Lungime segment (** (m)
1	423.976,234 300.047,807	2	423.962,083 300.055,74	16.223
2	423.962,083 300.055,74	3	423.772,714 299.716,745	388.301
3	423.772,714 299.716,745	4	423.786,837 299.708,762	16.223
4	423.786,837 299.708,762	1	423.976,234 300.047,807	388.359

** Lungimile segmentelor sunt determinate în planul de proiecţie Stereo 70 şi sunt rotunjite la 1 milimetru.
*** Distanţa dintre puncte este formată din segmente cumulate ce sunt mai mici decât valoarea 1 milimetru.

DATE DESPRE IMOBILUL NR. 6220

Oficiul de Cadastru şi Publicitate Imobiliară DOLJ
Biroul de Cadastru şi Publicitate Imobiliară Craiova

A. Partea I. Descrierea imobilului

TEREN Extravilan

Adresa: Jud. Dolj, T45, P102/1

Nr. Crt	Nr cadastral Nr. topografic	Suprafaţa* (mp)	Observaţii / Referinţe
A1		6.300	Sector cadastral:17 Teren neimprejmuit;

B. Partea II. Proprietari şi acte

Inscrieri privitoare la dreptul de proprietate şi alte drepturi reale		Referinţe
/		
Act Administrativ nr. TDP 2299, din 30/07/2003 emis de COMISIA JUDETEANA DOLJ (CERTIFICAT DECES SERIA DP NR.745093);		
B1	Intabulare, drept de PROPRIETATE, dobandit prin Reconstituire, cota actuala 1/1, cota initiala 1/1	A1
	1) **MITRU STEFAN**, LIPSĂ CNP DEFUNCT:Da	

C. Partea III. SARCINI .

Inscrieri privind dezmembramintele dreptului de proprietate, drepturi reale de garanţie şi sarcini	Referinţe
NU SUNT	

Anexa Nr. 1 La Partea I

Teren

Nr cadastral	Suprafaţa (mp)*	Observaţii / Referinţe
	6.300	

* Suprafaţa este determinată in planul de proiecţie Stereo 70.

DETALII LINIARE IMOBIL

Date referitoare la teren

Crt	Categorie folosinţă	Intra vilan	Suprafaţa (mp)	Tarla	Parcelă	Nr. topo	Observaţii / Referinţe
1	arabil	NU	6.300	45	102/1	-	

Lungime Segmente
1) Valorile lungimilor segmentelor sunt obţinute din proiecţie în plan.

Punct început	X / Y	Punct sfârşit	X / Y	Lungime segment (** (m)
1	423.953,281 299.973,286	2	423.952,126 299.973,931	1.323
2	423.952,126 299.973,931	3	423.946,643 299.972,861	5.586
3	423.946,643 299.972,861	4	423.945,36 299.978,474	5.758
4	423.945,36 299.978,474	5	423.950,972 299.979,572	5.718
5	423.950,972 299.979,572	6	423.952,123 299.973,944	5.745

Punct început	X / Y	Punct sfârşit	X / Y	Lungime segment (** (m)
6	423.952,123 299.973,944	7	423.953,286 299.973,294	1.332
7	423.953,286 299.973,294	8	423.990,457 300.039,835	76.219
8	423.990,457 300.039,835	9	423.976,234 300.047,807	16.305
9	423.976,234 300.047,807	10	423.786,837 299.708,762	388.359
10	423.786,837 299.708,762	11	423.801,032 299.700,739	16.305
11	423.801,032 299.700,739	1	423.953,281 299.973,286	312.189

** Lungimile segmentelor sunt determinate în planul de proiecţie Stereo 70 şi sunt rotunjite la 1 milimetru.
*** Distanţa dintre puncte este formată din segmente cumulate ce sunt mai mici decât valoarea 1 milimetru.

DATE DESPRE IMOBILUL NR. 6221

Oficiul de Cadastru şi Publicitate Imobiliară DOLJ
Biroul de Cadastru şi Publicitate Imobiliară Craiova

A. Partea I. Descrierea imobilului

TEREN Extravilan

Adresa: Jud. Dolj

Nr. Crt	Nr cadastral Nr. topografic	Suprafaţa* (mp)	Observaţii / Referinţe
A1	31437	33	Sector cadastral:17 Teren neimprejmuit;

Construcţii

Crt	Nr cadastral Nr. topografic	Adresa	Observaţii / Referinţe
A1.1		Jud. Dolj	Nr. niveluri:1; S. construita la sol:33 mp; LEA 220 kV s.c. CRAIOVA NORD-TURNU MAGURELE, stalp nr.89, metal, 1968

B. Partea II. Proprietari şi acte

Inscrieri privitoare la dreptul de proprietate şi alte drepturi reale		Referinţe
35484 / 16/04/2013		
Act Normativ nr. HOTARAREA NR. 407, din 04/05/2007 emis de GUVERNUL ROMANIEI (INVENTARUL BUNURILOR CARE APARTIN DOMENIULUI PUBLIC, HOTARAREA NR.1705/29.11.2006- GUVERNUL ROMANIEI, LEGEA NR. 123/2012);		
B1	Intabulare, drept de PROPRIETATE, dobandit prin Lege, cota actuala 1/1, cota initiala 1/1	A1, A1.1
	1) **STATUL ROMAN -DOMENIUL PUBLIC**, CIF:9999999999999	
B2	Intabulare, drept de ADMINISTRARE, dobandit prin Lege, cota actuala 1/1, cota initiala 1/1	A1, A1.1
	1) **MINISTERUL ECONOMIEI SI COMERTULUI**, CIF:9999999999999	
Act Administrativ nr. CONTRACT DE CONCESIUNE NR. 1, din 29/06/2004 emis de MINISTERUL ECONOMIEI SI COMERTULUI (ACT ADITIONAL NR. 41541/2012- TRANSELECTRICA SA);		
B3	Intabulare, drept de CONCESIUNEPE O PERIOADA DE 49 ANI INCEPAND CU DATA SEMNARII CONTRACTULUI, dobandit prin Conventie, cota actuala 1/1, cota initiala 1/1	A1, A1.1
	1) **COMPANIA NATIONALA DE TRANSPORT AL ENERGIEI ELECTRICE TRANSELECTRICA SA**, CIF: 9999999999999	

C. Partea III. SARCINI .

Inscrieri privind dezmembramintele dreptului de proprietate, drepturi reale de garanţie şi sarcini	Referinţe
NU SUNT	

Anexa Nr. 1 La Partea I

Teren

Nr cadastral	Suprafaţa (mp)*	Observaţii / Referinţe
31437	33	

* Suprafaţa este determinată in planul de proiecţie Stereo 70.

DETALII LINIARE IMOBIL

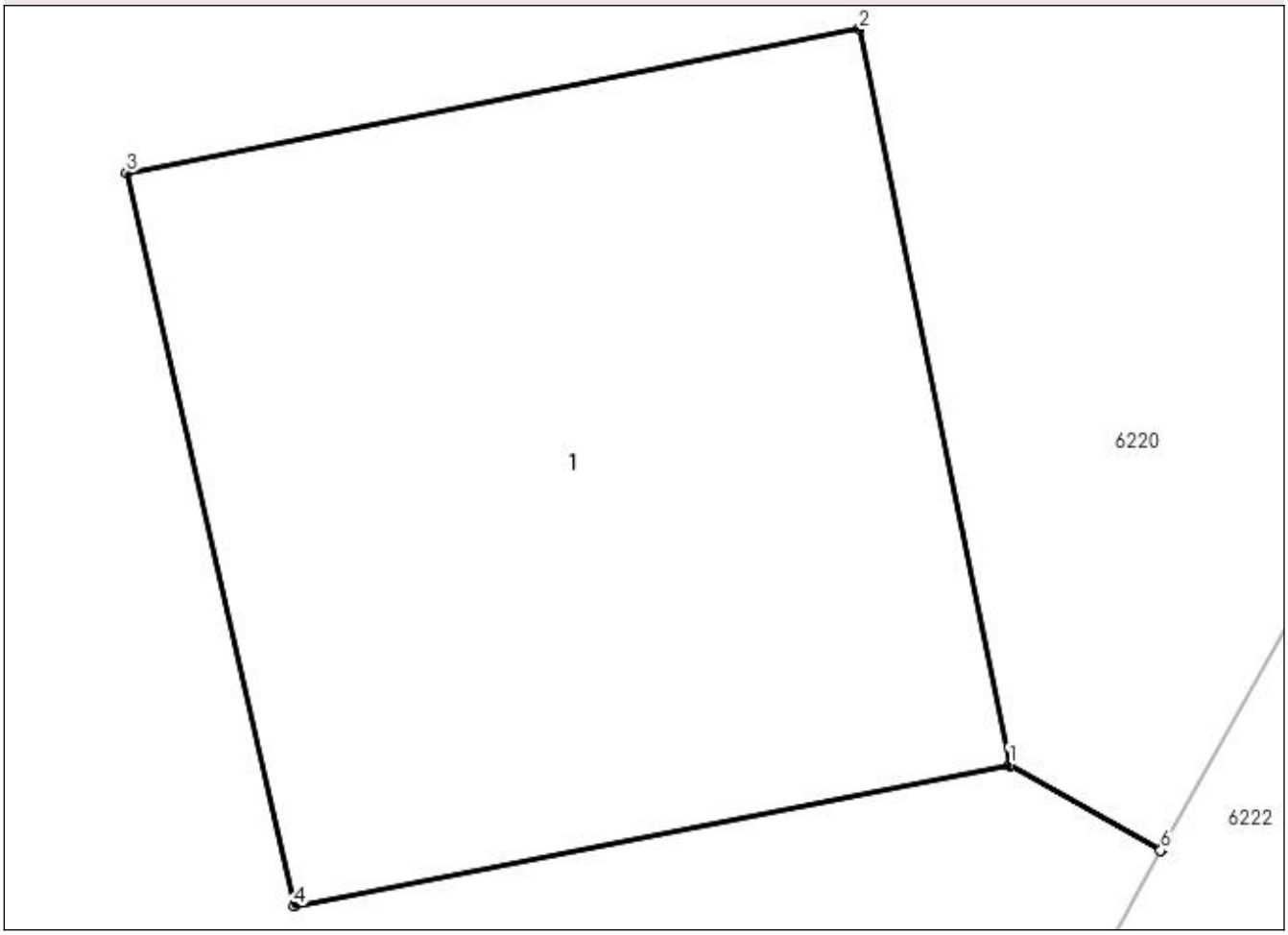

Date referitoare la teren

Crt	Categorie folosinţă	Intra vilan	Suprafaţa (mp)	Tarla	Parcelă	Nr. topo	Observaţii / Referinţe
1	curti constructii	NU	33	-	-	-	Teren cu stalp LEA

Date referitoare la construcţii

Crt	Număr	Destinaţie construcţie	Supraf. (mp)	Situaţie juridică	Observaţii / Referinţe
A1.1		constructii industriale si edilitare	33	Cu acte	Nr. niveluri:1; S. construita la sol:33 mp; LEA 220 kV s.c. CRAIOVA NORD-TURNU MAGURELE, stalp nr.89, metal, 1968

Lungime Segmente
1) Valorile lungimilor segmentelor sunt obţinute din proiecţie în plan.

Punct început	X / Y	Punct sfârşit	X / Y	Lungime segment (** (m)
1	423.952,123 299.973,944	2	423.950,972 299.979,572	5.745
2	423.950,972 299.979,572	3	423.945,36 299.978,474	5.718
3	423.945,36 299.978,474	4	423.946,643 299.972,861	5.758

Punct început	X / Y	Punct sfârşit	X / Y	Lungime segment (** (m)
4	423.946,643 299.972,861	5	423.952,126 299.973,931	5.586
5	423.952,126 299.973,931	6	423.953,281 299.973,286	1.323
6	423.953,281 299.973,286	7	423.953,286 299.973,294	0.01
7	423.953,286 299.973,294	1	423.952,123 299.973,944	1.332

** Lungimile segmentelor sunt determinate în planul de proiecţie Stereo 70 şi sunt rotunjite la 1 milimetru.
*** Distanţa dintre puncte este formată din segmente cumulate ce sunt mai mici decât valoarea 1 milimetru.

DATE DESPRE IMOBILUL NR. 6222

Oficiul de Cadastru şi Publicitate Imobiliară DOLJ
Biroul de Cadastru şi Publicitate Imobiliară Craiova

A. Partea I. Descrierea imobilului

TEREN Extravilan

Adresa: Jud. Dolj, T45, P102

Nr. Crt	Nr cadastral Nr. topografic	Suprafaţa* (mp)	Observaţii / Referinţe
A1		6.300	Sector cadastral:17 Teren neimprejmuit;

B. Partea II. Proprietari şi acte

Inscrieri privitoare la dreptul de proprietate şi alte drepturi reale		Referinţe
/		
Act Administrativ nr. TDP 2293, din 30/07/2003 emis de COMISIA JUDETEANA DOLJ;		
B1	Intabulare, drept de PROPRIETATE, dobandit prin Reconstituire, cota actuala 1/1, cota initiala 1/1	A1
	1) **MITRU MARIN**, LIPSĂ CNP	

C. Partea III. SARCINI .

Inscrieri privind dezmembramintele dreptului de proprietate, drepturi reale de garanţie şi sarcini	Referinţe
NU SUNT	

Anexa Nr. 1 La Partea I

Teren

Nr cadastral	Suprafaţa (mp)*	Observaţii / Referinţe
	6.300	

* Suprafaţa este determinată in planul de proiecţie Stereo 70.

DETALII LINIARE IMOBIL

Date referitoare la teren

Crt	Categorie folosinţă	Intra vilan	Suprafaţa (mp)	Tarla	Parcelă	Nr. topo	Observaţii / Referinţe
1	arabil	NU	6.300	45	102	-	

Lungime Segmente
1) Valorile lungimilor segmentelor sunt obţinute din proiecţie în plan.

Punct început	X / Y	Punct sfârşit	X / Y	Lungime segment (** (m)
1	424.004,605 300.031,905	2	423.990,457 300.039,835	16.219
2	423.990,457 300.039,835	3	423.953,286 299.973,294	76.219
3	423.953,286 299.973,294	4	423.953,281 299.973,286	0.01
4	423.953,281 299.973,286	5	423.801,032 299.700,739	312.189
5	423.801,032 299.700,739	6	423.815,151 299.692,758	16.219

Punct început	X / Y	Punct sfârşit	X / Y	Lungime segment (** (m)
6	423.815,151 299.692,758	1	424.004,605 300.031,905	388.476

** Lungimile segmentelor sunt determinate în planul de proiecţie Stereo 70 şi sunt rotunjite la 1 milimetru.
*** Distanţa dintre puncte este formată din segmente cumulate ce sunt mai mici decât valoarea 1 milimetru.

DATE DESPRE IMOBILUL NR. 6223

Oficiul de Cadastru şi Publicitate Imobiliară DOLJ
Biroul de Cadastru şi Publicitate Imobiliară Craiova

A. Partea I. Descrierea imobilului

TEREN Extravilan

Adresa: Jud. Dolj, T45, P103

Nr. Crt	Nr cadastral Nr. topografic	Suprafaţa* (mp)	Observaţii / Referinţe
A1		6.300	Sector cadastral:17 Teren neimprejmuit;

B. Partea II. Proprietari şi acte

Inscrieri privitoare la dreptul de proprietate şi alte drepturi reale		Referinţe
/		
Act Administrativ nr. TDP 2531, din 21/10/2003 emis de COMISIA JUDETEANA DOLJ (CERTIFICAT DECES SERIA DS NR.966447);		
B1	Intabulare, drept de PROPRIETATE, dobandit prin Reconstituire, cota actuala 1/1, cota initiala 1/1	A1
	1) **MITRAN ANA** DEFUNCT:Da	

C. Partea III. SARCINI .

Inscrieri privind dezmembramintele dreptului de proprietate, drepturi reale de garanţie şi sarcini	Referinţe
NU SUNT	

Anexa Nr. 1 La Partea I

Teren

Nr cadastral	Suprafaţa (mp)*	Observaţii / Referinţe
	6.300	

* Suprafaţa este determinată in planul de proiecţie Stereo 70.

DETALII LINIARE IMOBIL

Date referitoare la teren

Crt	Categorie folosinţă	Intra vilan	Suprafaţa (mp)	Tarla	Parcelă	Nr. topo	Observaţii / Referinţe
1	arabil	NU	6.300	45	103	-	

Lungime Segmente
1) Valorile lungimilor segmentelor sunt obţinute din proiecţie în plan.

Punct început	X / Y	Punct sfârşit	X / Y	Lungime segment (** (m)
1	424.018,751 300.023,976	2	424.004,605 300.031,905	16.217
2	424.004,605 300.031,905	3	423.815,151 299.692,758	388.476
3	423.815,151 299.692,758	4	423.820,872 299.689,524	6.572
4	423.820,872 299.689,524	5	423.829,307 299.684,847	9.645
5	423.829,307 299.684,847	1	424.018,751 300.023,976	388.455

** Lungimile segmentelor sunt determinate în planul de proiecţie Stereo 70 şi sunt rotunjite la 1 milimetru.
*** Distanţa dintre puncte este formată din segmente cumulate ce sunt mai mici decât valoarea 1 milimetru.

DATE DESPRE IMOBILUL NR. 6224

Oficiul de Cadastru şi Publicitate Imobiliară DOLJ
Biroul de Cadastru şi Publicitate Imobiliară Craiova

A. Partea I. Descrierea imobilului

TEREN Extravilan

Adresa: Jud. Dolj, T45, P104

Nr. Crt	Nr cadastral Nr. topografic	Suprafaţa* (mp)	Observaţii / Referinţe
A1		4.600	Sector cadastral:17 Teren neimprejmuit;

B. Partea II. Proprietari şi acte

Inscrieri privitoare la dreptul de proprietate şi alte drepturi reale		Referinţe
/		
Act Administrativ nr. TDP 2809, din 01/06/2004 emis de COMISIA JUDETEANA DOLJ (CERTIFICAT DECES SERIA DA NR.240967);		
B1	Intabulare, drept de PROPRIETATE, dobandit prin Reconstituire, cota actuala 1/1, cota initiala 1/1	A1
	1) **MITRAN MARIA**, LIPSĂ CNP DEFUNCT:Da	

C. Partea III. SARCINI .

Inscrieri privind dezmembramintele dreptului de proprietate, drepturi reale de garanţie şi sarcini	Referinţe
NU SUNT	

Anexa Nr. 1 La Partea I

Teren

Nr cadastral	Suprafaţa (mp)*	Observaţii / Referinţe
	4.600	

* Suprafaţa este determinată in planul de proiecţie Stereo 70.

DETALII LINIARE IMOBIL

Date referitoare la teren

Crt	Categorie folosinţă	Intra vilan	Suprafaţa (mp)	Tarla	Parcelă	Nr. topo	Observaţii / Referinţe
1	arabil	NU	4.600	45	104	-	

Lungime Segmente
1) Valorile lungimilor segmentelor sunt obţinute din proiecţie în plan.

Punct început	X / Y	Punct sfârşit	X / Y	Lungime segment (** (m)
1	423.839,665 299.679,104	2	424.029,081 300.018,185	388.4
2	424.029,081 300.018,185	3	424.018,751 300.023,976	11.843
3	424.018,751 300.023,976	4	423.829,307 299.684,847	388.455
4	423.829,307 299.684,847	1	423.839,665 299.679,104	11.843

** Lungimile segmentelor sunt determinate în planul de proiecţie Stereo 70 şi sunt rotunjite la 1 milimetru.
*** Distanţa dintre puncte este formată din segmente cumulate ce sunt mai mici decât valoarea 1 milimetru.

DATE DESPRE IMOBILUL NR. 6225

Oficiul de Cadastru şi Publicitate Imobiliară DOLJ
Biroul de Cadastru şi Publicitate Imobiliară Craiova

A. Partea I. Descrierea imobilului

TEREN Extravilan

Adresa: Jud. Dolj, T45, P105

Nr. Crt	Nr cadastral Nr. topografic	Suprafaţa* (mp)	Observaţii / Referinţe
A1		2.700	Sector cadastral:17 Teren neimprejmuit;

B. Partea II. Proprietari şi acte

Inscrieri privitoare la dreptul de proprietate şi alte drepturi reale		Referinţe
/		
Act Normativ nr. LEGE 7, din 13/03/1996 emis de PARLAMENT;		
B1	Inscrierea provizorie, drept de PROPRIETATE, dobandit prin Lege, cota actuala 1/1, cota initiala 1/1	A1
	1) **NEIDENTIFICAT NEIDENTIFICAT**	

C. Partea III. SARCINI .

Inscrieri privind dezmembramintele dreptului de proprietate, drepturi reale de garanţie şi sarcini	Referinţe
NU SUNT	

Anexa Nr. 1 La Partea I

Teren

Nr cadastral	Suprafaţa (mp)*	Observaţii / Referinţe
	2.700	

* Suprafaţa este determinată in planul de proiecţie Stereo 70.

DETALII LINIARE IMOBIL

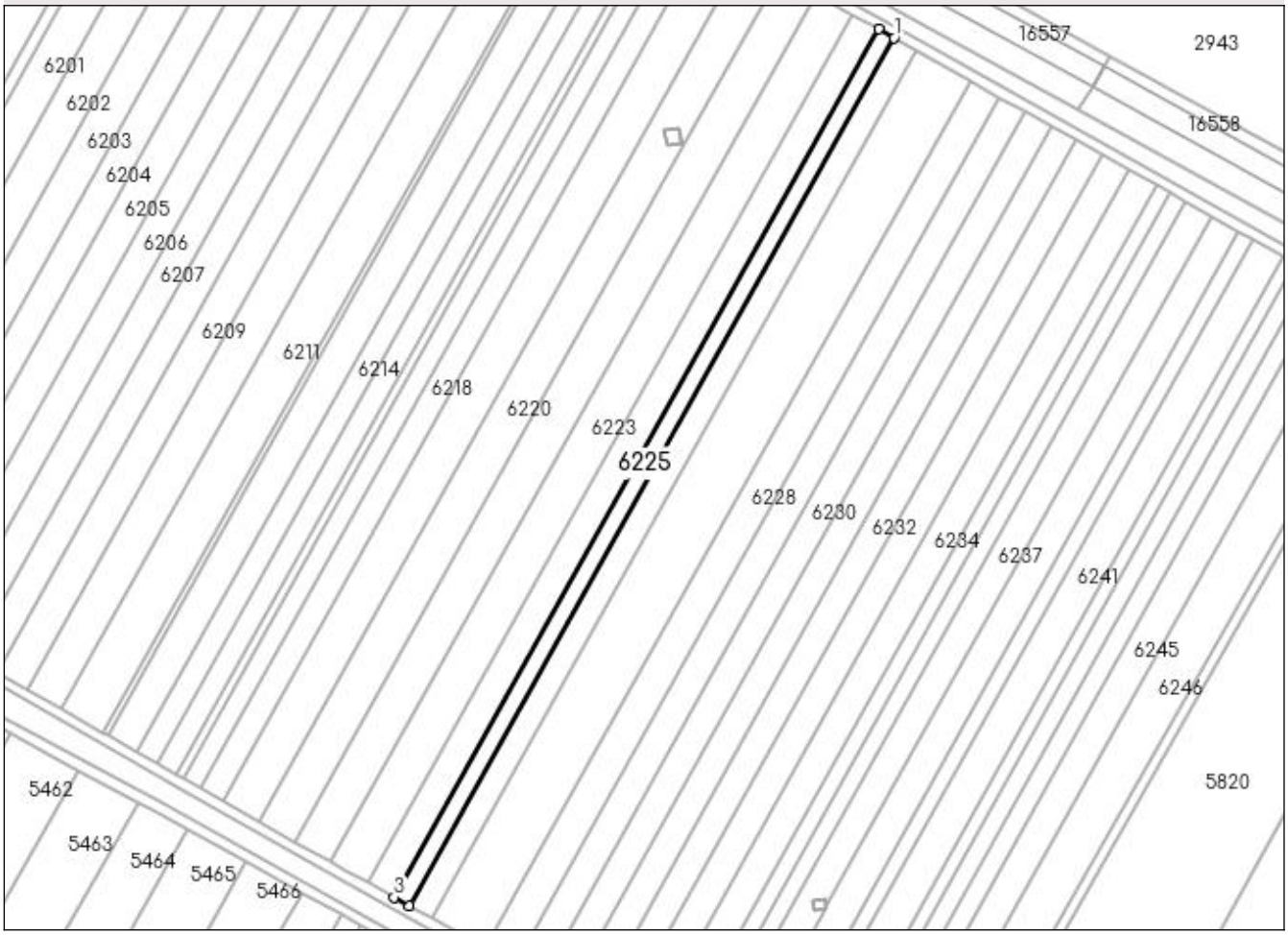

Date referitoare la teren

Crt	Categorie folosinţă	Intra vilan	Suprafaţa (mp)	Tarla	Parcelă	Nr. topo	Observaţii / Referinţe
1	arabil	NU	2.700	45	105	-	

Lungime Segmente
1) Valorile lungimilor segmentelor sunt obţinute din proiecţie în plan.

Punct început	X / Y	Punct sfârşit	X / Y	Lungime segment (** (m)
1	424.035,146 300.014,786	2	424.029,081 300.018,185	6.952
2	424.029,081 300.018,185	3	423.839,665 299.679,104	388.4
3	423.839,665 299.679,104	4	423.845,744 299.675,733	6.952
4	423.845,744 299.675,733	1	424.035,146 300.014,786	388.368

** Lungimile segmentelor sunt determinate în planul de proiecţie Stereo 70 şi sunt rotunjite la 1 milimetru.
*** Distanţa dintre puncte este formată din segmente cumulate ce sunt mai mici decât valoarea 1 milimetru.

DATE DESPRE IMOBILUL NR. 6226

Oficiul de Cadastru şi Publicitate Imobiliară DOLJ
Biroul de Cadastru şi Publicitate Imobiliară Craiova

A. Partea I. Descrierea imobilului

TEREN Extravilan

Adresa: Jud. Dolj, T45, P106

Nr. Crt	Nr cadastral Nr. topografic	Suprafaţa* (mp)	Observaţii / Referinţe
A1		4.000	Sector cadastral:17 Teren neimprejmuit;

B. Partea II. Proprietari şi acte

Inscrieri privitoare la dreptul de proprietate şi alte drepturi reale		Referinţe
/		
Act Notarial nr. CM NR.355, din 28/10/2004 emis de N.P. DANA TOMITA (TDP 2384 DIN 18-08-2004 EMIS DE COMISIA JUDETEANA DOLJ);		
B1	Intabulare, drept de PROPRIETATE, dobandit prin Succesiune, cota actuala 1/1, cota initiala 1/1	A1
	1) **VOICU POMPILIA**	

C. Partea III. SARCINI .

Inscrieri privind dezmembramintele dreptului de proprietate, drepturi reale de garanţie şi sarcini	Referinţe
NU SUNT	

Anexa Nr. 1 La Partea I

Teren

Nr cadastral	Suprafaţa (mp)*	Observaţii / Referinţe
	4.000	

* Suprafaţa este determinată in planul de proiecţie Stereo 70.

DETALII LINIARE IMOBIL

Date referitoare la teren

Crt	Categorie folosință	Intra vilan	Suprafaţa (mp)	Tarla	Parcelă	Nr. topo	Observaţii / Referinţe
1	arabil	NU	4.000	45	106	-	

Lungime Segmente
1) Valorile lungimilor segmentelor sunt obţinute din proiecţie în plan.

Punct început	X / Y	Punct sfârşit	X / Y	Lungime segment (** (m)
1	424.044,131 300.009,75	2	424.035,146 300.014,786	10.3
2	424.035,146 300.014,786	3	423.845,744 299.675,733	388.368
3	423.845,744 299.675,733	4	423.854,753 299.670,738	10.3
4	423.854,753 299.670,738	1	424.044,131 300.009,75	388.32

** Lungimile segmentelor sunt determinate în planul de proiecţie Stereo 70 şi sunt rotunjite la 1 milimetru.
*** Distanţa dintre puncte este formată din segmente cumulate ce sunt mai mici decât valoarea 1 milimetru.

DATE DESPRE IMOBILUL NR. 6227

Oficiul de Cadastru şi Publicitate Imobiliară DOLJ
Biroul de Cadastru şi Publicitate Imobiliară Craiova

A. Partea I. Descrierea imobilului

TEREN Extravilan

Adresa: Jud. Dolj, T45, P107

Nr. Crt	Nr cadastral Nr. topografic	Suprafaţa* (mp)	Observaţii / Referinţe
A1		9.200	Sector cadastral:17 Teren neimprejmuit;

B. Partea II. Proprietari şi acte

Inscrieri privitoare la dreptul de proprietate şi alte drepturi reale		Referinţe
/		
Act Notarial nr. CM NR.25, din 27/02/2017 emis de N.P. DEFTA EMIL (TDP 1887-59438 DIN 18-04-2001 EMIS DE COMISIA JUDETEANA DOLJ);		
B1	Intabulare, drept de PROPRIETATE, dobandit prin Succesiune, cota actuala 1/1, cota initiala 1/1	A1
	1) **BALUICA NICOLAE**	

C. Partea III. SARCINI .

Inscrieri privind dezmembramintele dreptului de proprietate, drepturi reale de garanţie şi sarcini	Referinţe
NU SUNT	

Anexa Nr. 1 La Partea I

Teren

Nr cadastral	Suprafaţa (mp)*	Observaţii / Referinţe
	9.200	

* Suprafaţa este determinată in planul de proiecţie Stereo 70.

DETALII LINIARE IMOBIL

Date referitoare la teren

Crt	Categorie folosinţă	Intra vilan	Suprafaţa (mp)	Tarla	Parcelă	Nr. topo	Observaţii / Referinţe
1	arabil	NU	9.200	45	107	-	

Lungime Segmente
1) Valorile lungimilor segmentelor sunt obţinute din proiecţie în plan.

Punct început	X / Y	Punct sfârşit	X / Y	Lungime segment (** (m)
1	423.875,476 299.659,248	2	424.064,8 299.998,164	388.211
2	424.064,8 299.998,164	3	424.044,131 300.009,75	23.695
3	424.044,131 300.009,75	4	423.854,753 299.670,738	388.32
4	423.854,753 299.670,738	1	423.875,476 299.659,248	23.695

** Lungimile segmentelor sunt determinate în planul de proiecţie Stereo 70 şi sunt rotunjite la 1 milimetru.
*** Distanţa dintre puncte este formată din segmente cumulate ce sunt mai mici decât valoarea 1 milimetru.

DATE DESPRE IMOBILUL NR. 6228

Oficiul de Cadastru şi Publicitate Imobiliară DOLJ
Biroul de Cadastru şi Publicitate Imobiliară Craiova

A. Partea I. Descrierea imobilului

TEREN Extravilan

Adresa: Jud. Dolj, T 45 , P 108 , EXTRAVILAN

Nr. Crt	Nr cadastral Nr. topografic	Suprafaţa* (mp)	Observaţii / Referinţe
A1	31526	5.200	Sector cadastral:17 Teren neimprejmuit;

B. Partea II. Proprietari şi acte

Inscrieri privitoare la dreptul de proprietate şi alte drepturi reale		Referinţe
128027 / 15/10/2014		
Act Notarial nr. CONTRACT DE VANZARE AUT NR.3279, din 07/10/2014 emis de NP FAURAR VIRGIL CLAUDIU;		
B1	Intabulare, drept de PROPRIETATE, dobandit prin Conventie, cota actuala 1/1, cota initiala 1/1	A1
	1) **SC DELTA BERCENI INVEST SRL**, CIF:22046319	

C. Partea III. SARCINI .

Inscrieri privind dezmembramintele dreptului de proprietate, drepturi reale de garanţie şi sarcini	Referinţe
NU SUNT	

Anexa Nr. 1 La Partea I

Teren

Nr cadastral	Suprafaţa (mp)*	Observaţii / Referinţe
31526	5.200	

* Suprafaţa este determinată in planul de proiecţie Stereo 70.

DETALII LINIARE IMOBIL

Date referitoare la teren

Crt	Categorie folosinţă	Intra vilan	Suprafaţa (mp)	Tarla	Parcelă	Nr. topo	Observaţii / Referinţe
1	arabil	NU	5.200	45	108	-	

Lungime Segmente
1) Valorile lungimilor segmentelor sunt obţinute din proiecţie în plan.

Punct început	X / Y	Punct sfârşit	X / Y	Lungime segment (** (m)
1	424.076,485 299.991,614	2	424.064,8 299.998,164	13.396
2	424.064,8 299.998,164	3	423.875,476 299.659,248	388.211
3	423.875,476 299.659,248	4	423.887,191 299.652,752	13.396
4	423.887,191 299.652,752	1	424.076,485 299.991,614	388.149

** Lungimile segmentelor sunt determinate în planul de proiecţie Stereo 70 şi sunt rotunjite la 1 milimetru.
*** Distanţa dintre puncte este formată din segmente cumulate ce sunt mai mici decât valoarea 1 milimetru.

DATE DESPRE IMOBILUL NR. 6229

Oficiul de Cadastru şi Publicitate Imobiliară DOLJ
Biroul de Cadastru şi Publicitate Imobiliară Craiova

A. Partea I. Descrierea imobilului

TEREN Extravilan

Adresa: Jud. Dolj, T45, P109

Nr. Crt	Nr cadastral Nr. topografic	Suprafaţa* (mp)	Observaţii / Referinţe
A1		4.500	Sector cadastral:17 Teren neimprejmuit;

B. Partea II. Proprietari şi acte

Inscrieri privitoare la dreptul de proprietate şi alte drepturi reale		Referinţe
/		
Act Notarial nr. ACT PARTAJ AUT.3215, din 13/12/2019 emis de N.P. IONASCU NICOLAE (ACT NOTARIAL CM NR.81 DIN 18-09-2019 EMIS DE N.P. IONASCU NICOLAE);		
B1	Intabulare, drept de PROPRIETATE, dobandit prin Iesire Din Indiviziune, cota actuala 1/1, cota initiala 1/1	A1
	1) **STEFANESCU NICULINA**	

C. Partea III. SARCINI .

Inscrieri privind dezmembramintele dreptului de proprietate, drepturi reale de garanţie şi sarcini	Referinţe
NU SUNT	

Anexa Nr. 1 La Partea I

Teren

Nr cadastral	Suprafaţa (mp)*	Observaţii / Referinţe
	4.500	

* Suprafaţa este determinată in planul de proiecţie Stereo 70.

DETALII LINIARE IMOBIL

Date referitoare la teren

Crt	Categorie folosinţă	Intra vilan	Suprafaţa (mp)	Tarla	Parcelă	Nr. topo	Observaţii / Referinţe
1	arabil	NU	4.500	45	109	-	

Lungime Segmente
1) Valorile lungimilor segmentelor sunt obţinute din proiecţie în plan.

Punct început	X / Y	Punct sfârşit	X / Y	Lungime segment (** (m)
1	424.086,599 299.985,945	2	424.076,485 299.991,614	11.594
2	424.076,485 299.991,614	3	423.887,191 299.652,752	388.149
3	423.887,191 299.652,752	4	423.897,331 299.647,13	11.594
4	423.897,331 299.647,13	1	424.086,599 299.985,945	388.095

** Lungimile segmentelor sunt determinate în planul de proiecţie Stereo 70 şi sunt rotunjite la 1 milimetru.
*** Distanţa dintre puncte este formată din segmente cumulate ce sunt mai mici decât valoarea 1 milimetru.

DATE DESPRE IMOBILUL NR. 6230

Oficiul de Cadastru şi Publicitate Imobiliară DOLJ
Biroul de Cadastru şi Publicitate Imobiliară Craiova

A. Partea I. Descrierea imobilului

TEREN Extravilan

Adresa: Jud. Dolj, T45, P110

Nr. Crt	Nr cadastral Nr. topografic	Suprafaţa* (mp)	Observaţii / Referinţe
A1		4.400	Sector cadastral:17 Teren neimprejmuit;

B. Partea II. Proprietari şi acte

Inscrieri privitoare la dreptul de proprietate şi alte drepturi reale		Referinţe
/		
Act Notarial nr. ACT PARTAJ AUT.45, din 16/01/2012 emis de N.P. NICU FLORENTIN MARCEL (ACT NOTARIAL CM NR.01 DIN 16-01-2012 EMIS DE N.P. NICU FLORENTIN MARCEL; TDP 1677-44791 DIN 30-07-1999 EMIS DE COMISIA JUDETEANA DOLJ);		
B1	Intabulare, drept de PROPRIETATE, dobandit prin Iesire Din Indiviziune, cota actuala 1/1, cota initiala 1/1	A1
	1) **DUCA ANTONICA**	

C. Partea III. SARCINI .

Inscrieri privind dezmembramintele dreptului de proprietate, drepturi reale de garanţie şi sarcini	Referinţe
NU SUNT	

Anexa Nr. 1 La Partea I

Teren

Nr cadastral	Suprafaţa (mp)*	Observaţii / Referinţe
	4.400	

* Suprafaţa este determinată in planul de proiecţie Stereo 70.

DETALII LINIARE IMOBIL

Date referitoare la teren

Crt	Categorie folosinţă	Intra vilan	Suprafaţa (mp)	Tarla	Parcelă	Nr. topo	Observaţii / Referinţe
1	arabil	NU	4.400	45	110	-	

Lungime Segmente
1) Valorile lungimilor segmentelor sunt obţinute din proiecţie în plan.

Punct început	X / Y	Punct sfârşit	X / Y	Lungime segment (** (m)
1	424.096,49 299.980,401	2	424.086,599 299.985,945	11.338
2	424.086,599 299.985,945	3	423.897,331 299.647,13	388.095
3	423.897,331 299.647,13	4	423.907,247 299.641,632	11.338
4	423.907,247 299.641,632	1	424.096,49 299.980,401	388.043

** Lungimile segmentelor sunt determinate în planul de proiecţie Stereo 70 şi sunt rotunjite la 1 milimetru.
*** Distanţa dintre puncte este formată din segmente cumulate ce sunt mai mici decât valoarea 1 milimetru.

DATE DESPRE IMOBILUL NR. 6231

Oficiul de Cadastru şi Publicitate Imobiliară DOLJ
Biroul de Cadastru şi Publicitate Imobiliară Craiova

A. Partea I. Descrierea imobilului

TEREN Extravilan

Adresa: Jud. Dolj, T45, P111

Nr. Crt	Nr cadastral Nr. topografic	Suprafaţa* (mp)	Observaţii / Referinţe
A1		4.500	Sector cadastral:17 Teren neimprejmuit;

B. Partea II. Proprietari şi acte

Inscrieri privitoare la dreptul de proprietate şi alte drepturi reale		Referinţe
/		
Act Notarial nr. CM NR.24, din 27/02/2007 emis de N.P. GAGEATU ILIE (TDP 2120 DIN 16-10-2002 EMIS DE COMISIA JUDETEANA DOLJ);		
B1	Intabulare, drept de PROPRIETATE, dobandit prin Succesiune, cota actuala 1/1, cota initiala 1/1	A1
	1) **RADU MARIA**	

C. Partea III. SARCINI .

Inscrieri privind dezmembramintele dreptului de proprietate, drepturi reale de garanţie şi sarcini	Referinţe
NU SUNT	

Anexa Nr. 1 La Partea I

Teren

Nr cadastral	Suprafaţa (mp)*	Observaţii / Referinţe
	4.500	

* Suprafaţa este determinată in planul de proiecţie Stereo 70.

DETALII LINIARE IMOBIL

Date referitoare la teren

Crt	Categorie folosinţă	Intra vilan	Suprafaţa (mp)	Tarla	Parcelă	Nr. topo	Observaţii / Referinţe
1	arabil	NU	4.500	45	111	-	

Lungime Segmente
1) Valorile lungimilor segmentelor sunt obţinute din proiecţie în plan.

Punct început	X / Y	Punct sfârşit	X / Y	Lungime segment (** (m)
1	424.106,606 299.974,731	2	424.096,49 299.980,401	11.597
2	424.096,49 299.980,401	3	423.907,247 299.641,632	388.043
3	423.907,247 299.641,632	4	423.917,39 299.636,008	11.597
4	423.917,39 299.636,008	1	424.106,606 299.974,731	387.989

** Lungimile segmentelor sunt determinate în planul de proiecţie Stereo 70 şi sunt rotunjite la 1 milimetru.
*** Distanţa dintre puncte este formată din segmente cumulate ce sunt mai mici decât valoarea 1 milimetru.

DATE DESPRE IMOBILUL NR. 6232

Oficiul de Cadastru şi Publicitate Imobiliară DOLJ
Biroul de Cadastru şi Publicitate Imobiliară Craiova

A. Partea I. Descrierea imobilului

TEREN Extravilan

Adresa: Jud. Dolj, T45, P112

Nr. Crt	Nr cadastral Nr. topografic	Suprafaţa* (mp)	Observaţii / Referinţe
A1		4.400	Sector cadastral:17 Teren neimprejmuit;

B. Partea II. Proprietari şi acte

Inscrieri privitoare la dreptul de proprietate şi alte drepturi reale		Referinţe
/		
Act Administrativ nr. TDP 2673, din 04/04/2005 emis de COMISIA JUDETEANA DOLJ (CERTIFICAT DECES SERIA DR NR.547426);		
B1	Intabulare, drept de PROPRIETATE, dobandit prin Reconstituire, cota actuala 1/1, cota initiala 1/1	A1
	1) **VIRTOSU VELICA** DEFUNCT:Da	

C. Partea III. SARCINI .

Inscrieri privind dezmembramintele dreptului de proprietate, drepturi reale de garanţie şi sarcini	Referinţe
NU SUNT	

Anexa Nr. 1 La Partea I

Teren

Nr cadastral	Suprafaţa (mp)*	Observaţii / Referinţe
	4.400	

* Suprafaţa este determinată in planul de proiecţie Stereo 70.

DETALII LINIARE IMOBIL

Date referitoare la teren

Crt	Categorie folosinţă	Intra vilan	Suprafaţa (mp)	Tarla	Parcelă	Nr. topo	Observaţii / Referinţe
1	arabil	NU	4.400	45	112	-	

Lungime Segmente
1) Valorile lungimilor segmentelor sunt obţinute din proiecţie în plan.

Punct început	X / Y	Punct sfârşit	X / Y	Lungime segment (** (m)
1	424.116,5 299.969,185	2	424.106,606 299.974,731	11.341
2	424.106,606 299.974,731	3	423.917,39 299.636,008	387.989
3	423.917,39 299.636,008	4	423.927,309 299.630,509	11.341
4	423.927,309 299.630,509	1	424.116,5 299.969,185	387.937

** Lungimile segmentelor sunt determinate în planul de proiecţie Stereo 70 şi sunt rotunjite la 1 milimetru.
*** Distanţa dintre puncte este formată din segmente cumulate ce sunt mai mici decât valoarea 1 milimetru.

DATE DESPRE IMOBILUL NR. 6233

Oficiul de Cadastru şi Publicitate Imobiliară DOLJ
Biroul de Cadastru şi Publicitate Imobiliară Craiova

A. Partea I. Descrierea imobilului

TEREN Extravilan

Adresa: Jud. Dolj, T45, P113

Nr. Crt	Nr cadastral Nr. topografic	Suprafaţa* (mp)	Observaţii / Referinţe
A1		4.700	Sector cadastral:17 Teren neimprejmuit;

B. Partea II. Proprietari şi acte

Inscrieri privitoare la dreptul de proprietate şi alte drepturi reale		Referinţe
/		
Act Administrativ nr. TDP 2299, din 30/07/2003 emis de COMISIA JUDETEANA DOLJ (CERTIFICAT DECES SERIA DP NR.745093);		
B1	Intabulare, drept de PROPRIETATE, dobandit prin Reconstituire, cota actuala 1/1, cota initiala 1/1	A1
	1) **MITRU STEFAN**, LIPSĂ CNP DEFUNCT:Da	

C. Partea III. SARCINI .

Inscrieri privind dezmembramintele dreptului de proprietate, drepturi reale de garanţie şi sarcini	Referinţe
NU SUNT	

Anexa Nr. 1 La Partea I

Teren

Nr cadastral	Suprafaţa (mp)*	Observaţii / Referinţe
	4.700	

* Suprafaţa este determinată in planul de proiecţie Stereo 70.

DETALII LINIARE IMOBIL

Date referitoare la teren

Crt	Categorie folosinţă	Intra vilan	Suprafaţa (mp)	Tarla	Parcelă	Nr. topo	Observaţii / Referinţe
1	arabil	NU	4.700	45	113	-	

Lungime Segmente
1) Valorile lungimilor segmentelor sunt obţinute din proiecţie în plan.

Punct început	X / Y	Punct sfârşit	X / Y	Lungime segment (** (m)
1	424.127,069 299.963,261	2	424.116,5 299.969,185	12.116
2	424.116,5 299.969,185	3	423.927,309 299.630,509	387.937
3	423.927,309 299.630,509	4	423.937,912 299.624,645	12.116
4	423.937,912 299.624,645	1	424.127,069 299.963,261	387.868

** Lungimile segmentelor sunt determinate în planul de proiecţie Stereo 70 şi sunt rotunjite la 1 milimetru.
*** Distanţa dintre puncte este formată din segmente cumulate ce sunt mai mici decât valoarea 1 milimetru.

DATE DESPRE IMOBILUL NR. 6234

Oficiul de Cadastru şi Publicitate Imobiliară DOLJ
Biroul de Cadastru şi Publicitate Imobiliară Craiova

A. Partea I. Descrierea imobilului

TEREN Extravilan

Adresa: Jud. Dolj, T45, P114

Nr. Crt	Nr cadastral Nr. topografic	Suprafaţa* (mp)	Observaţii / Referinţe
A1		4.750	Sector cadastral:17 Teren neimprejmuit;

B. Partea II. Proprietari şi acte

Inscrieri privitoare la dreptul de proprietate şi alte drepturi reale		Referinţe
/		
Hotarare Judecatoreasca nr. SENTINTA CIVILA NR.11932, din 14/09/2012 emis de JUDECATORIA CRAIOVA (TDP 1909-1981 DIN 25-05-2002 EMIS DE COMISIA JUDETEANA DOLJ);		
B1	Intabulare, drept de PROPRIETATE, dobandit prin Hotarare Judecatoreasca, cota actuala 1/1, cota initiala 1/1	A1
	1) **POPESCU MARIA**	

C. Partea III. SARCINI .

Inscrieri privind dezmembramintele dreptului de proprietate, drepturi reale de garanţie şi sarcini	Referinţe
NU SUNT	

Anexa Nr. 1 La Partea I

Teren

Nr cadastral	Suprafaţa (mp)*	Observaţii / Referinţe
	4.750	

* Suprafaţa este determinată in planul de proiecţie Stereo 70.

DETALII LINIARE IMOBIL

Date referitoare la teren

Crt	Categorie folosinţă	Intra vilan	Suprafaţa (mp)	Tarla	Parcelă	Nr. topo	Observaţii / Referinţe
1	arabil	NU	4.750	45	114	-	

Lungime Segmente
1) Valorile lungimilor segmentelor sunt obţinute din proiecţie în plan.

Punct început	X / Y	Punct sfârşit	X / Y	Lungime segment (** (m)
1	424.137,753 299.957,272	2	424.127,069 299.963,261	12.248
2	424.127,069 299.963,261	3	423.937,912 299.624,645	387.868
3	423.937,912 299.624,645	4	423.948,655 299.618,761	12.249
4	423.948,655 299.618,761	1	424.137,753 299.957,272	387.747

** Lungimile segmentelor sunt determinate în planul de proiecţie Stereo 70 şi sunt rotunjite la 1 milimetru.
*** Distanţa dintre puncte este formată din segmente cumulate ce sunt mai mici decât valoarea 1 milimetru.

DATE DESPRE IMOBILUL NR. 6235

Oficiul de Cadastru şi Publicitate Imobiliară DOLJ
Biroul de Cadastru şi Publicitate Imobiliară Craiova

A. Partea I. Descrierea imobilului

TEREN Extravilan

Adresa: Jud. Dolj, T45, P115

Nr. Crt	Nr cadastral Nr. topografic	Suprafaţa* (mp)	Observaţii / Referinţe
A1		2.400	Sector cadastral:17 Teren neimprejmuit;

B. Partea II. Proprietari şi acte

Inscrieri privitoare la dreptul de proprietate şi alte drepturi reale		Referinţe
/		
Act Notarial nr. CONTRACT PARTAJ AUT.1600, din 18/04/2013 emis de N.P. CLAUDIU VIRGIL FAURAR (TDP 1969-1981 DIN 17-05-2002 EMIS DE COMISIA JUDETEANA DOLJ);		
B1	Intabulare, drept de PROPRIETATE, dobandit prin Iesire Din Indiviziune, cota actuala 1/1, cota initiala 1/1	A1
	1) **FLORESCU ELENA**	

C. Partea III. SARCINI .

Inscrieri privind dezmembramintele dreptului de proprietate, drepturi reale de garanţie şi sarcini	Referinţe
NU SUNT	

Anexa Nr. 1 La Partea I

Teren

Nr cadastral	Suprafaţa (mp)*	Observaţii / Referinţe
	2.400	

* Suprafaţa este determinată in planul de proiecţie Stereo 70.

DETALII LINIARE IMOBIL

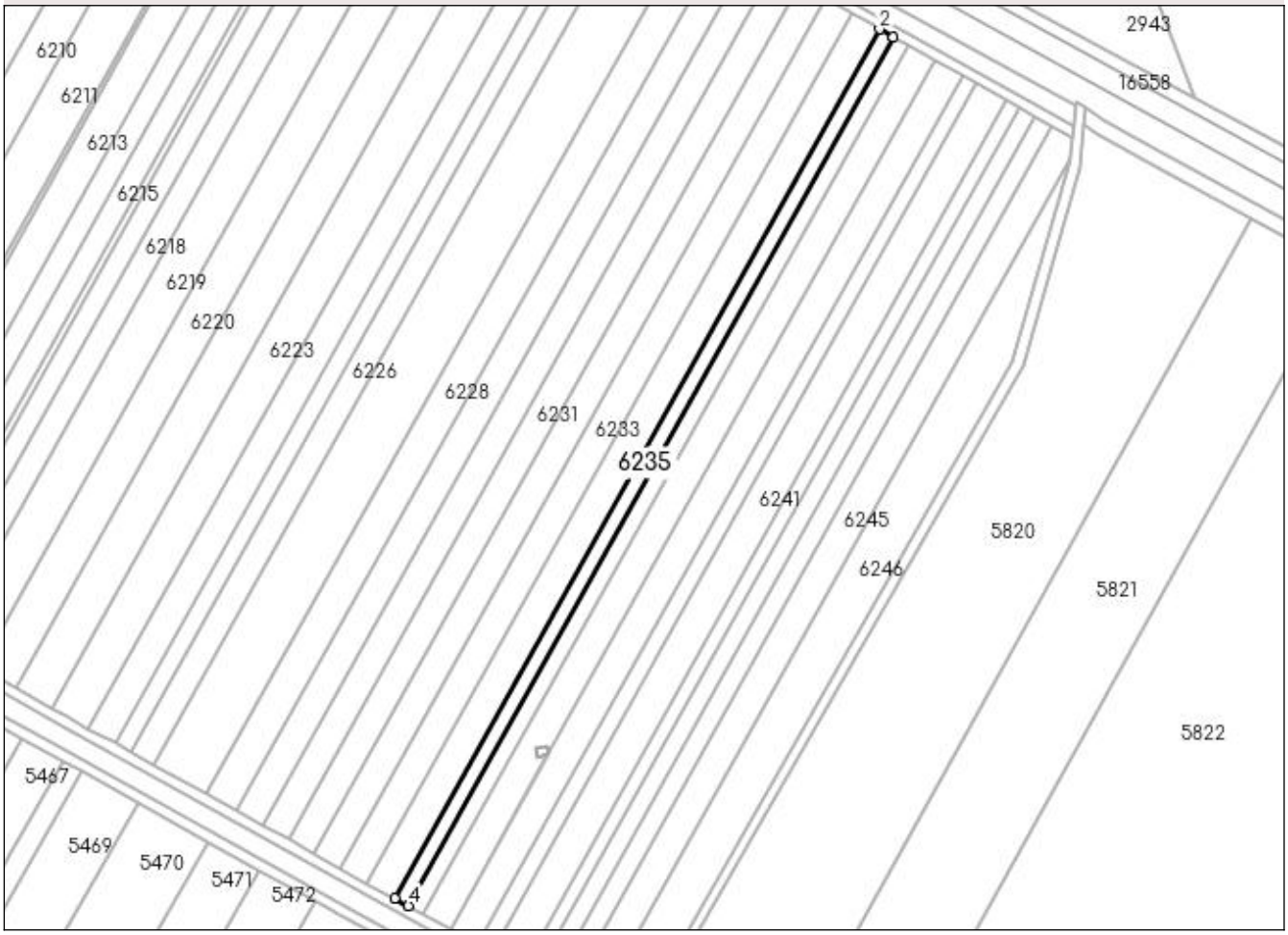

Date referitoare la teren

Crt	Categorie folosinţă	Intra vilan	Suprafaţa (mp)	Tarla	Parcelă	Nr. topo	Observaţii / Referinţe
1	arabil	NU	2.400	45	115	-	

Lungime Segmente
1) Valorile lungimilor segmentelor sunt obţinute din proiecţie în plan.

Punct început	X / Y	Punct sfârşit	X / Y	Lungime segment (** (m)
1	424.143,153 299.954,245	2	424.137,753 299.957,272	6.19
2	424.137,753 299.957,272	3	423.948,655 299.618,761	387.747
3	423.948,655 299.618,761	4	423.954,084 299.615,788	6.19
4	423.954,084 299.615,788	1	424.143,153 299.954,245	387.686

** Lungimile segmentelor sunt determinate în planul de proiecţie Stereo 70 şi sunt rotunjite la 1 milimetru.
*** Distanţa dintre puncte este formată din segmente cumulate ce sunt mai mici decât valoarea 1 milimetru.

DATE DESPRE IMOBILUL NR. 6236

Oficiul de Cadastru şi Publicitate Imobiliară DOLJ
Biroul de Cadastru şi Publicitate Imobiliară Craiova

A. Partea I. Descrierea imobilului

TEREN Extravilan

Adresa: Jud. Dolj, T45, P116

Nr. Crt	Nr cadastral Nr. topografic	Suprafaţa* (mp)	Observaţii / Referinţe
A1		2.500	Sector cadastral:17 Teren neimprejmuit;

B. Partea II. Proprietari şi acte

Inscrieri privitoare la dreptul de proprietate şi alte drepturi reale		Referinţe
/		
Act Administrativ nr. TDP 3067, din 29/11/2004 emis de COMISIA JUDETEANA DOLJ;		
B1	Intabulare, drept de PROPRIETATE, dobandit prin Reconstituire, cota actuala 1/1, cota initiala 1/1	A1
	1) **MATEI ION**, LIPSĂ CNP	

C. Partea III. SARCINI .

Inscrieri privind dezmembramintele dreptului de proprietate, drepturi reale de garanţie şi sarcini	Referinţe
NU SUNT	

Anexa Nr. 1 La Partea I

Teren

Nr cadastral	Suprafaţa (mp)*	Observaţii / Referinţe
	2.500	

* Suprafaţa este determinată in planul de proiecţie Stereo 70.

DETALII LINIARE IMOBIL

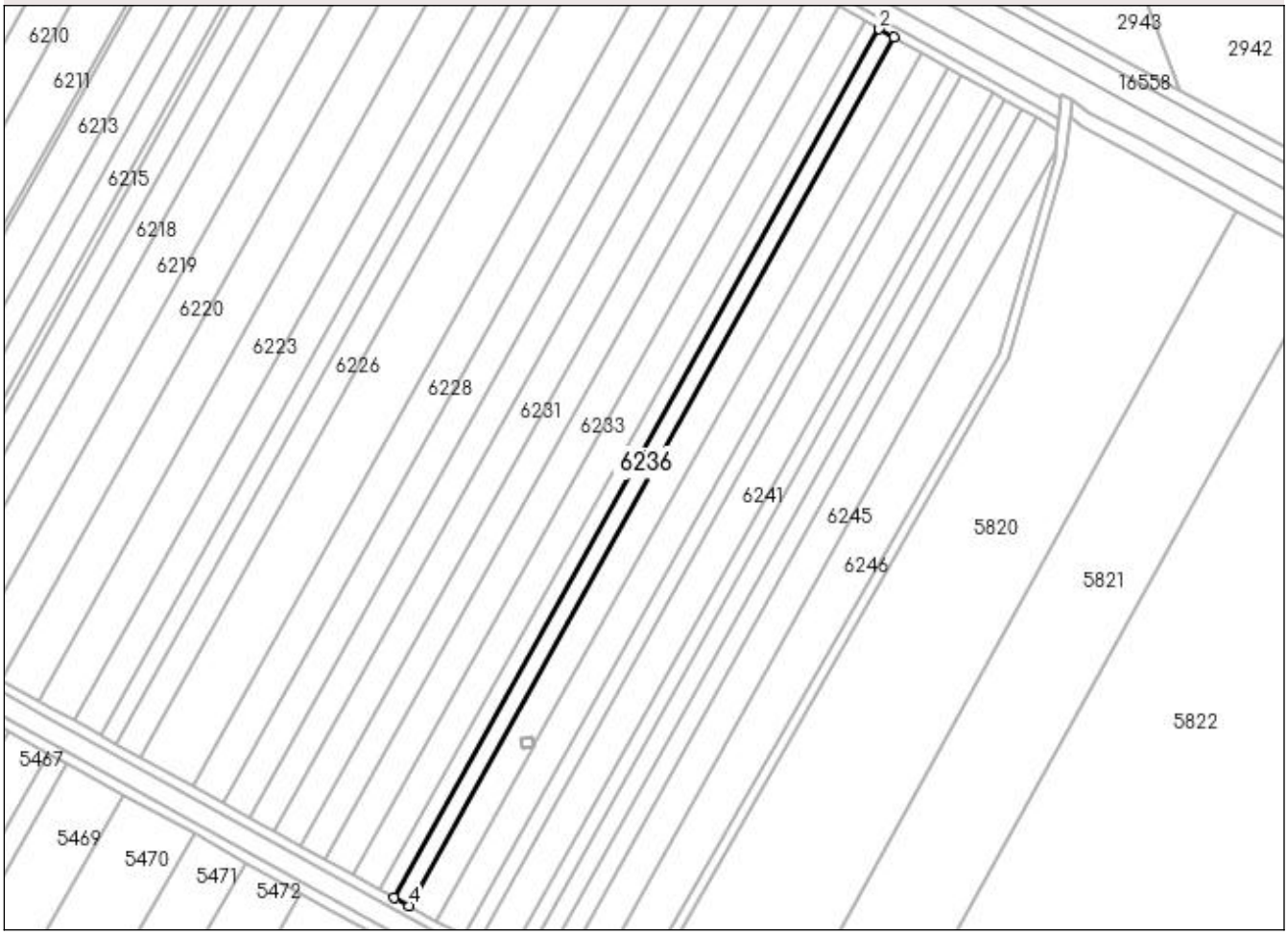

Date referitoare la teren

Crt	Categorie folosinţă	Intra vilan	Suprafaţa (mp)	Tarla	Parcelă	Nr. topo	Observaţii / Referinţe
1	arabil	NU	2.500	45	116	-	

Lungime Segmente
1) Valorile lungimilor segmentelor sunt obţinute din proiecţie în plan.

Punct început	X / Y	Punct sfârşit	X / Y	Lungime segment (** (m)
1	424.148,778 299.951,092	2	424.143,153 299.954,245	6.449
2	424.143,153 299.954,245	3	423.954,084 299.615,788	387.686
3	423.954,084 299.615,788	4	423.959,741 299.612,69	6.449
4	423.959,741 299.612,69	1	424.148,778 299.951,092	387.622

** Lungimile segmentelor sunt determinate în planul de proiecţie Stereo 70 şi sunt rotunjite la 1 milimetru.
*** Distanţa dintre puncte este formată din segmente cumulate ce sunt mai mici decât valoarea 1 milimetru.

DATE DESPRE IMOBILUL NR. 6237

Oficiul de Cadastru şi Publicitate Imobiliară DOLJ
Biroul de Cadastru şi Publicitate Imobiliară Craiova

A. Partea I. Descrierea imobilului

TEREN Extravilan

Adresa: Jud. Dolj, T45, P117

Nr. Crt	Nr cadastral Nr. topografic	Suprafaţa* (mp)	Observaţii / Referinţe
A1		4.700	Sector cadastral:17 Teren neimprejmuit;

B. Partea II. Proprietari şi acte

Inscrieri privitoare la dreptul de proprietate şi alte drepturi reale		Referinţe
/		
Act Administrativ nr. TDP 2138, din 22/10/2002 emis de COMISIA JUDETEANA DOLJ;		
B1	Intabulare, drept de PROPRIETATE, dobandit prin Reconstituire, cota actuala 1/1, cota initiala 1/1	A1
	1) **STOICA STEFAN**, LIPSĂ CNP	

C. Partea III. SARCINI .

Inscrieri privind dezmembramintele dreptului de proprietate, drepturi reale de garanţie şi sarcini	Referinţe
NU SUNT	

Anexa Nr. 1 La Partea I

Teren

Nr cadastral	Suprafaţa (mp)*	Observaţii / Referinţe
	4.700	

* Suprafaţa este determinată in planul de proiecţie Stereo 70.

DETALII LINIARE IMOBIL

Date referitoare la teren

Crt	Categorie folosinţă	Intra vilan	Suprafaţa (mp)	Tarla	Parcelă	Nr. topo	Observaţii / Referinţe
1	arabil	NU	4.700	45	117	-	

Lungime Segmente
1) Valorile lungimilor segmentelor sunt obţinute din proiecţie în plan.

Punct început	X / Y	Punct sfârşit	X / Y	Lungime segment (** (m)
1	423.959,741 299.612,69	2	423.970,415 299.606,845	12.17
2	423.970,415 299.606,845	3	424.008,27 299.674,611	77.623
3	424.008,27 299.674,611	4	424.004,283 299.673,797	4.07
4	424.004,283 299.673,797	5	424.003,511 299.677,391	3.676
5	424.003,511 299.677,391	6	424.008,078 299.678,185	4.636

Punct început	X / Y	Punct sfârşit	X / Y	Lungime segment (** (m)
6	424.008,078 299.678,185	7	424.008,666 299.675,32	2.925
7	424.008,666 299.675,32	8	424.159,394 299.945,142	309.068
8	424.159,394 299.945,142	9	424.148,778 299.951,092	12.17
9	424.148,778 299.951,092	1	423.959,741 299.612,69	387.622

** Lungimile segmentelor sunt determinate în planul de proiecţie Stereo 70 şi sunt rotunjite la 1 milimetru.
*** Distanţa dintre puncte este formată din segmente cumulate ce sunt mai mici decât valoarea 1 milimetru.

DATE DESPRE IMOBILUL NR. 6238

Oficiul de Cadastru şi Publicitate Imobiliară DOLJ
Biroul de Cadastru şi Publicitate Imobiliară Craiova

A. Partea I. Descrierea imobilului

TEREN Extravilan

Adresa: Jud. Dolj

Nr. Crt	Nr cadastral Nr. topografic	Suprafaţa* (mp)	Observaţii / Referinţe
A1	31422	17	Sector cadastral:17 Teren neimprejmuit;

Construcţii

Crt	Nr cadastral Nr. topografic	Adresa	Observaţii / Referinţe
A1.1		Jud. Dolj	Nr. niveluri:1; S. construita la sol:17 mp; LEA 220 kV s.c. CRAIOVA NORD-TURNU MAGURELE, stalp nr.90, metal, 1968

B. Partea II. Proprietari şi acte

Inscrieri privitoare la dreptul de proprietate şi alte drepturi reale		Referinţe
35487 / 16/04/2013		
Act Normativ nr. HOTARAREA NR 407, din 04/05/2007 emis de GUVERNUL ROMANIEI (ACT NORMATIV NR. 123/16-07-2012 EMIS DE PARLAMENTUL ROMANIEI; ACT NORMATIV NR. 1705/21-12-2006 EMIS DE GUVERNUL ROMANIEI; ACT ADMINISTRATIV NR. 7/14-02-2013 EMIS DE MINISTERUL ECONOMIEI, COMERTULUI SI MEDIULUI DE AFACERI;);		
B1	Intabulare, drept de PROPRIETATE, dobandit prin Lege, cota actuala 1/1, cota initiala 1/1	A1, A1.1
	1) **STATUL ROMAN- DOMENIUL PUBLIC**, CIF:9999999999999	
B2	Intabulare, drept de ADMINISTRARE, dobandit prin Lege, cota actuala 1/1, cota initiala 1/1	A1, A1.1
	1) **MINISTERUL ECONOMIEI SI COMERTULUI**, CIF:9999999999999	
Act Administrativ nr. CONTRACT DE CONCESIUNE NR 1, din 29/06/2004 emis de MINISTERUL ECONOMIEI SI COMERTULUI (ACT ADITIONAL NR. 41541/2012- TRANSELECTRICA SA);		
B3	Intabulare, drept de CONCESIUNEPE O PERIOADA DE 49 ANI INCEPAND CU DATA SEMNARII CONTRACTULUI, dobandit prin Lege, cota actuala 1/1, cota initiala 1/1	A1, A1.1
	1) **COMPANIA NATIONALA DE TRANSPORT AL ENERGIEI ELECTRICE TRANSELECTRICA SA**, CIF: 9999999999999	

C. Partea III. SARCINI .

Inscrieri privind dezmembramintele dreptului de proprietate, drepturi reale de garanţie şi sarcini	Referinţe
NU SUNT	

Anexa Nr. 1 La Partea I

Teren

Nr cadastral	Suprafaţa (mp)*	Observaţii / Referinţe
31422	17	

* Suprafaţa este determinată in planul de proiecţie Stereo 70.

DETALII LINIARE IMOBIL

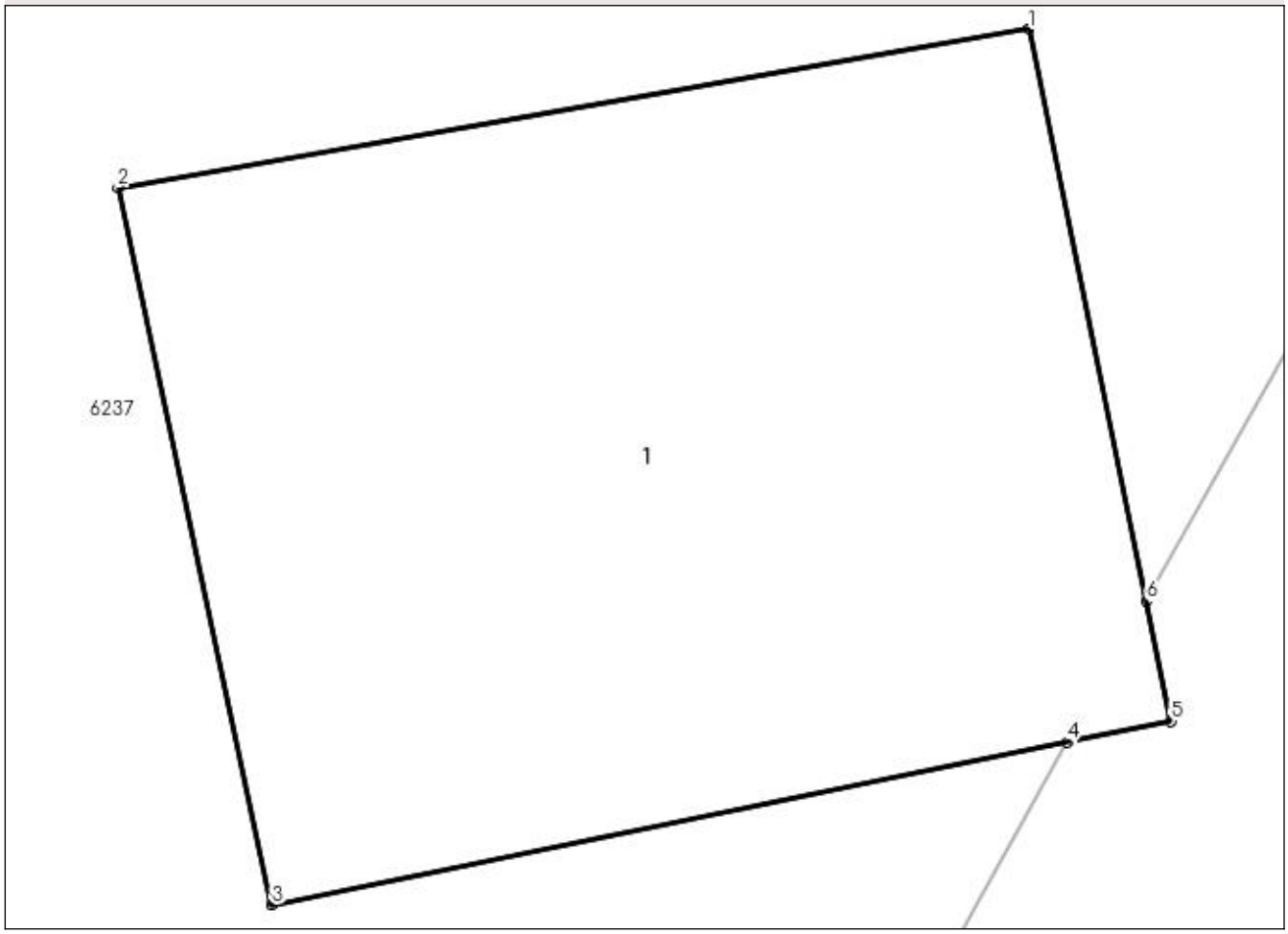

Date referitoare la teren

Crt	Categorie folosinţă	Intra vilan	Suprafaţa (mp)	Tarla	Parcelă	Nr. topo	Observaţii / Referinţe
1	curti constructii	NU	17	-	-	-	Teren cu stalp LEA

Date referitoare la construcţii

Crt	Număr	Destinaţie construcţie	Supraf. (mp)	Situaţie juridică	Observaţii / Referinţe
A1.1		constructii industriale si edilitare	17	Cu acte	Nr. niveluri:1; S. construita la sol:17 mp; LEA 220 kV s.c. CRAIOVA NORD-TURNU MAGURELE, stalp nr.90, metal, 1968

Lungime Segmente
1) Valorile lungimilor segmentelor sunt obţinute din proiecţie în plan.

Punct început	X / Y	Punct sfârşit	X / Y	Lungime segment (** (m)
1	424.008,078 299.678,185	2	424.003,511 299.677,391	4.636
2	424.003,511 299.677,391	3	424.004,283 299.673,797	3.676
3	424.004,283 299.673,797	4	424.008,27 299.674,611	4.07

Punct început	X / Y	Punct sfârşit	X / Y	Lungime segment (** (m)
4	424.008,27 299.674,611	5	424.008,79 299.674,717	0.53
5	424.008,79 299.674,717	6	424.008,666 299.675,32	0.615
6	424.008,666 299.675,32	1	424.008,078 299.678,185	2.925

** Lungimile segmentelor sunt determinate în planul de proiecţie Stereo 70 şi sunt rotunjite la 1 milimetru.
*** Distanţa dintre puncte este formată din segmente cumulate ce sunt mai mici decât valoarea 1 milimetru.

DATE DESPRE IMOBILUL NR. 6239

Oficiul de Cadastru şi Publicitate Imobiliară DOLJ
Biroul de Cadastru şi Publicitate Imobiliară Craiova

A. Partea I. Descrierea imobilului

TEREN Extravilan

Adresa: Jud. Dolj, T45, P118.

Nr. Crt	Nr cadastral Nr. topografic	Suprafaţa* (mp)	Observaţii / Referinţe
A1	33327	4.700	Sector cadastral:17 Teren neimprejmuit;

B. Partea II. Proprietari şi acte

Inscrieri privitoare la dreptul de proprietate şi alte drepturi reale		Referinţe
172170 / 17/09/2018		
Act Notarial nr. CONTRACT DE VANZARE AUT. NR. 4617, din 14/09/2018 emis de NP CANTAR ELENA;		
B1	Intabulare, drept de PROPRIETATE, dobandit prin Conventie, cota actuala 1/1, cota initiala 1/1	A1
	1) **BUDA CONSTANTIN**	

C. Partea III. SARCINI .

Inscrieri privind dezmembramintele dreptului de proprietate, drepturi reale de garanţie şi sarcini	Referinţe
NU SUNT	

Anexa Nr. 1 La Partea I

Teren

Nr cadastral	Suprafaţa (mp)*	Observaţii / Referinţe
33327	4.700	

* Suprafaţa este determinată in planul de proiecţie Stereo 70.

DETALII LINIARE IMOBIL

Date referitoare la teren

Crt	Categorie folosinţă	Intra vilan	Suprafaţa (mp)	Tarla	Parcelă	Nr. topo	Observaţii / Referinţe
1	arabil	NU	4.700	45	118	-	

Lungime Segmente
1) Valorile lungimilor segmentelor sunt obţinute din proiecţie în plan.

Punct început	X / Y	Punct sfârşit	X / Y	Lungime segment (** (m)
1	423.981,055 299.601,018	2	424.169,976 299.939,211	387.383
2	424.169,976 299.939,211	3	424.159,394 299.945,142	12.131
3	424.159,394 299.945,142	4	424.008,666 299.675,32	309.068
4	424.008,666 299.675,32	5	424.008,79 299.674,717	0.615
5	424.008,79 299.674,717	6	424.008,27 299.674,611	0.53

Punct început	X / Y	Punct sfârşit	X / Y	Lungime segment (** (m)
6	424.008,27 299.674,611	7	423.970,415 299.606,845	77.623
7	423.970,415 299.606,845	1	423.981,055 299.601,018	12.131

** Lungimile segmentelor sunt determinate în planul de proiecţie Stereo 70 şi sunt rotunjite la 1 milimetru.
*** Distanţa dintre puncte este formată din segmente cumulate ce sunt mai mici decât valoarea 1 milimetru.

DATE DESPRE IMOBILUL NR. 6240

Oficiul de Cadastru şi Publicitate Imobiliară DOLJ
Biroul de Cadastru şi Publicitate Imobiliară Craiova

A. Partea I. Descrierea imobilului

TEREN Extravilan

Adresa: Jud. Dolj, T45, P 119

Nr. Crt	Nr cadastral Nr. topografic	Suprafaţa* (mp)	Observaţii / Referinţe
A1	32378	2.400	Sector cadastral:17 Teren neimprejmuit;

B. Partea II. Proprietari şi acte

Inscrieri privitoare la dreptul de proprietate şi alte drepturi reale		Referinţe
29297 / 06/03/2017		
Act Notarial nr. CONTRACT DE VANZARE AUT NR 810, din 28/02/2017 emis de NP FAURAR DOINA;		
B1	Intabulare, drept de PROPRIETATE, dobandit prin Conventie, cota actuala 1/1, cota initiala 1/1	A1
	1) **SC DELTA BERCENI INVEST SRL**, CIF:22046319	

C. Partea III. SARCINI .

Inscrieri privind dezmembramintele dreptului de proprietate, drepturi reale de garanţie şi sarcini	Referinţe
NU SUNT	

Anexa Nr. 1 La Partea I

Teren

Nr cadastral	Suprafaţa (mp)*	Observaţii / Referinţe
32378	2.400	

* Suprafaţa este determinată in planul de proiecţie Stereo 70.

DETALII LINIARE IMOBIL

Date referitoare la teren

Crt	Categorie folosinţă	Intra vilan	Suprafaţa (mp)	Tarla	Parcelă	Nr. topo	Observaţii / Referinţe
1	arabil	NU	2.400	45	119	-	

Lungime Segmente
1) Valorile lungimilor segmentelor sunt obţinute din proiecţie în plan.

Punct început	X / Y	Punct sfârşit	X / Y	Lungime segment (** (m)
1	424.175,381 299.936,181	2	424.169,976 299.939,211	6.196
2	424.169,976 299.939,211	3	423.981,055 299.601,018	387.383
3	423.981,055 299.601,018	4	423.986,49 299.598,041	6.196
4	423.986,49 299.598,041	1	424.175,381 299.936,181	387.322

** Lungimile segmentelor sunt determinate în planul de proiecţie Stereo 70 şi sunt rotunjite la 1 milimetru.
*** Distanţa dintre puncte este formată din segmente cumulate ce sunt mai mici decât valoarea 1 milimetru.

DATE DESPRE IMOBILUL NR. 6241

Oficiul de Cadastru şi Publicitate Imobiliară DOLJ
Biroul de Cadastru şi Publicitate Imobiliară Craiova

A. Partea I. Descrierea imobilului

TEREN Extravilan

Adresa: Jud. Dolj, T45, P120

Nr. Crt	Nr cadastral Nr. topografic	Suprafaţa* (mp)	Observaţii / Referinţe
A1		5.300	Sector cadastral:17 Teren neimprejmuit;

B. Partea II. Proprietari şi acte

Inscrieri privitoare la dreptul de proprietate şi alte drepturi reale		Referinţe
/		
Act Administrativ nr. TDP 2999, din 22/11/2004 emis de COMISIA JUDETEANA DOLJ (CERTIFICAT DECES SERIA DC NR.273722);		
B1	Intabulare, drept de PROPRIETATE, dobandit prin Reconstituire, cota actuala 1/1, cota initiala 1/1	A1
	1) **BATU VICTOR** DEFUNCT:Da	

C. Partea III. SARCINI .

Inscrieri privind dezmembramintele dreptului de proprietate, drepturi reale de garanţie şi sarcini	Referinţe
NU SUNT	

Anexa Nr. 1 La Partea I

Teren

Nr cadastral	Suprafaţa (mp)*	Observaţii / Referinţe
	5.300	

* Suprafaţa este determinată in planul de proiecţie Stereo 70.

DETALII LINIARE IMOBIL

Date referitoare la teren

Crt	Categorie folosinţă	Intra vilan	Suprafaţa (mp)	Tarla	Parcelă	Nr. topo	Observaţii / Referinţe
1	arabil	NU	5.300	45	120	-	

Lungime Segmente
1) Valorile lungimilor segmentelor sunt obţinute din proiecţie în plan.

Punct început	X / Y	Punct sfârşit	X / Y	Lungime segment (** (m)
1	424.187,319 299.929,489	2	424.175,381 299.936,181	13.686
2	424.175,381 299.936,181	3	423.986,49 299.598,041	387.322
3	423.986,49 299.598,041	4	423.998,494 299.591,467	13.686
4	423.998,494 299.591,467	1	424.187,319 299.929,489	387.187

** Lungimile segmentelor sunt determinate în planul de proiecţie Stereo 70 şi sunt rotunjite la 1 milimetru.
*** Distanţa dintre puncte este formată din segmente cumulate ce sunt mai mici decât valoarea 1 milimetru.

DATE DESPRE IMOBILUL NR. 6242

Oficiul de Cadastru şi Publicitate Imobiliară DOLJ
Biroul de Cadastru şi Publicitate Imobiliară Craiova

A. Partea I. Descrierea imobilului

TEREN Extravilan

Adresa: Jud. Dolj, T45, P121

Nr. Crt	Nr cadastral Nr. topografic	Suprafaţa* (mp)	Observaţii / Referinţe
A1		2.100	Sector cadastral:17 Teren neimprejmuit;

B. Partea II. Proprietari şi acte

Inscrieri privitoare la dreptul de proprietate şi alte drepturi reale		Referinţe
/		
Act Administrativ nr. TDP 1955-1981, din 09/05/2002 emis de COMISIA JUDETEANA DOLJ;		
B1	Intabulare, drept de PROPRIETATE, dobandit prin Reconstituire, cota actuala 1/1, cota initiala 1/1	A1
	1) **MATEI STEFAN**, LIPSĂ CNP	

C. Partea III. SARCINI .

Inscrieri privind dezmembramintele dreptului de proprietate, drepturi reale de garanţie şi sarcini	Referinţe
NU SUNT	

Anexa Nr. 1 La Partea I

Teren

Nr cadastral	Suprafaţa (mp)*	Observaţii / Referinţe
	2.100	

* Suprafaţa este determinată in planul de proiecţie Stereo 70.

DETALII LINIARE IMOBIL

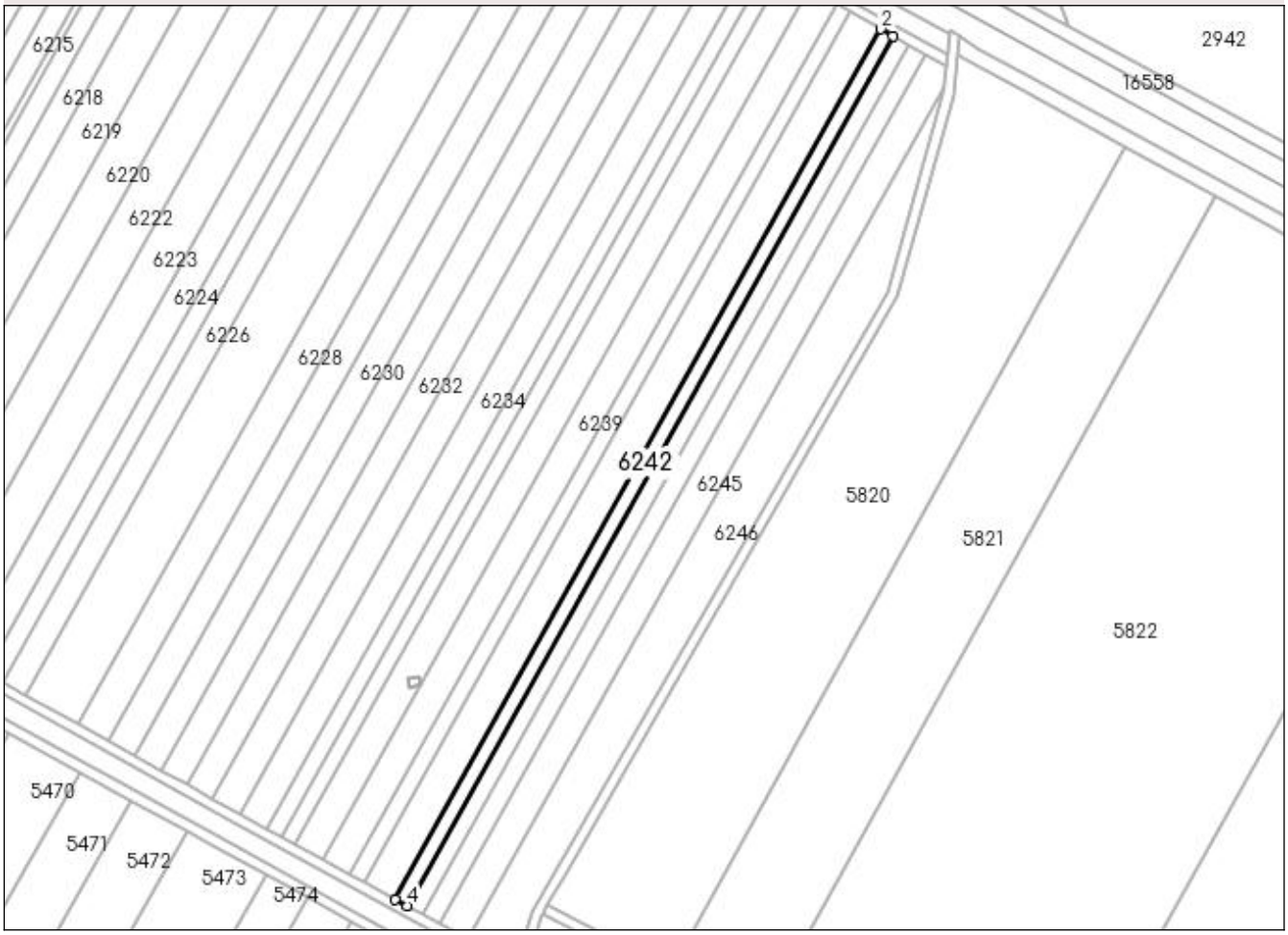

Date referitoare la teren

Crt	Categorie folosinţă	Intra vilan	Suprafaţa (mp)	Tarla	Parcelă	Nr. topo	Observaţii / Referinţe
1	arabil	NU	2.100	45	121	-	

Lungime Segmente
1) Valorile lungimilor segmentelor sunt obţinute din proiecţie în plan.

Punct început	X / Y	Punct sfârşit	X / Y	Lungime segment (** (m)
1	424.192,051 299.926,837	2	424.187,319 299.929,489	5.424
2	424.187,319 299.929,489	3	423.998,494 299.591,467	387.187
3	423.998,494 299.591,467	4	424.003,251 299.588,862	5.424
4	424.003,251 299.588,862	1	424.192,051 299.926,837	387.133

** Lungimile segmentelor sunt determinate în planul de proiecţie Stereo 70 şi sunt rotunjite la 1 milimetru.
*** Distanţa dintre puncte este formată din segmente cumulate ce sunt mai mici decât valoarea 1 milimetru.

DATE DESPRE IMOBILUL NR. 6243

Oficiul de Cadastru şi Publicitate Imobiliară DOLJ
Biroul de Cadastru şi Publicitate Imobiliară Craiova

A. Partea I. Descrierea imobilului

TEREN Extravilan

Adresa: Jud. Dolj, T45, P122

Nr. Crt	Nr cadastral Nr. topografic	Suprafaţa* (mp)	Observaţii / Referinţe
A1		2.800	Sector cadastral:17 Teren neimprejmuit;

B. Partea II. Proprietari şi acte

Inscrieri privitoare la dreptul de proprietate şi alte drepturi reale		Referinţe
/		
Act Normativ nr. LEGE 7, din 13/03/1996 emis de PARLAMENT;		
B1	Inscrierea provizorie, drept de PROPRIETATE, dobandit prin Lege, cota actuala 1/1, cota initiala 1/1	A1
	1) **NEIDENTIFICAT NEIDENTIFICAT**	

C. Partea III. SARCINI .

Inscrieri privind dezmembramintele dreptului de proprietate, drepturi reale de garanţie şi sarcini	Referinţe
NU SUNT	

Anexa Nr. 1 La Partea I

Teren

Nr cadastral	Suprafaţa (mp)*	Observaţii / Referinţe
	2.800	

* Suprafaţa este determinată in planul de proiecţie Stereo 70.

DETALII LINIARE IMOBIL

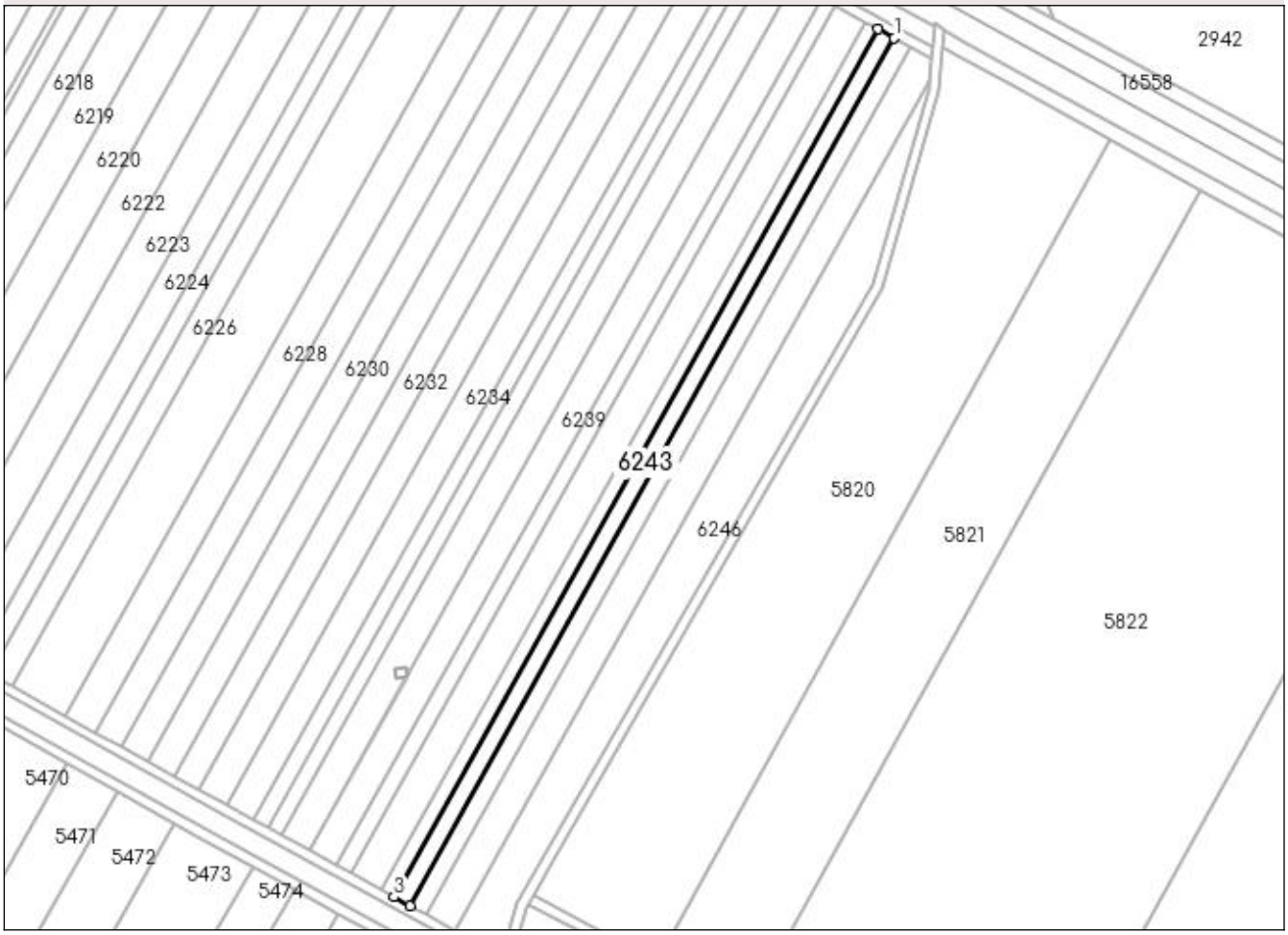

Date referitoare la teren

Crt	Categorie folosinţă	Intra vilan	Suprafaţa (mp)	Tarla	Parcelă	Nr. topo	Observaţii / Referinţe
1	arabil	NU	2.800	45	122	-	

Lungime Segmente
1) Valorile lungimilor segmentelor sunt obţinute din proiecţie în plan.

Punct început	X / Y	Punct sfârşit	X / Y	Lungime segment (** (m)
1	424.198,36 299.923,3	2	424.192,051 299.926,837	7.233
2	424.192,051 299.926,837	3	424.003,251 299.588,862	387.133
3	424.003,251 299.588,862	4	424.009,596 299.585,388	7.234
4	424.009,596 299.585,388	1	424.198,36 299.923,3	387.062

** Lungimile segmentelor sunt determinate în planul de proiecţie Stereo 70 şi sunt rotunjite la 1 milimetru.
*** Distanţa dintre puncte este formată din segmente cumulate ce sunt mai mici decât valoarea 1 milimetru.

DATE DESPRE IMOBILUL NR. 6244

Oficiul de Cadastru şi Publicitate Imobiliară DOLJ
Biroul de Cadastru şi Publicitate Imobiliară Craiova

A. Partea I. Descrierea imobilului

TEREN Extravilan

Adresa: Jud. Dolj, T45, P123

Nr. Crt	Nr cadastral Nr. topografic	Suprafaţa* (mp)	Observaţii / Referinţe
A1	32384	2.800	Sector cadastral:17 Teren neimprejmuit;

B. Partea II. Proprietari şi acte

Inscrieri privitoare la dreptul de proprietate şi alte drepturi reale		Referinţe
29206 / 06/03/2017		
Act Notarial nr. CONTRACT DE VANZARE AUT NR. 812, din 28/02/2017 emis de NP FAURAR DOINA;		
B1	Intabulare, drept de PROPRIETATE, dobandit prin Conventie, cota actuala 1/1, cota initiala 1/1	A1
	1) **SC DELTA BERCENI INVEST SRL**, CIF:22046319	

C. Partea III. SARCINI .

Inscrieri privind dezmembramintele dreptului de proprietate, drepturi reale de garanţie şi sarcini	Referinţe
NU SUNT	

Anexa Nr. 1 La Partea I

Teren

Nr cadastral	Suprafaţa (mp)*	Observaţii / Referinţe
32384	2.800	

* Suprafaţa este determinată in planul de proiecţie Stereo 70.

DETALII LINIARE IMOBIL

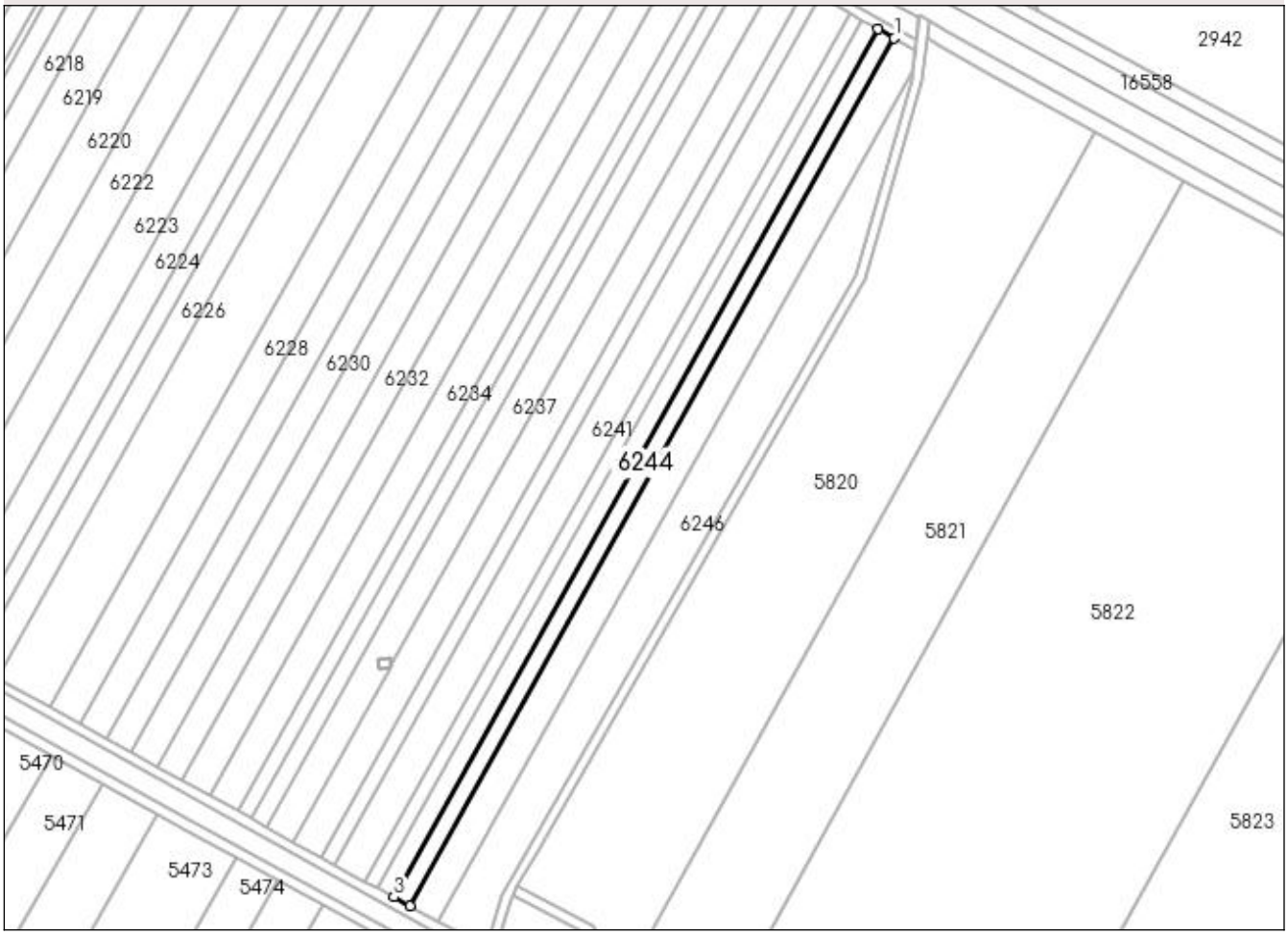

Date referitoare la teren

Crt	Categorie folosinţă	Intra vilan	Suprafaţa (mp)	Tarla	Parcelă	Nr. topo	Observaţii / Referinţe
1	arabil	NU	2.800	45	123	-	

Lungime Segmente
1) Valorile lungimilor segmentelor sunt obţinute din proiecţie în plan.

Punct început	X / Y	Punct sfârşit	X / Y	Lungime segment (** (m)
1	424.204,671 299.919,763	2	424.198,36 299.923,3	7.235
2	424.198,36 299.923,3	3	424.009,596 299.585,388	387.062
3	424.009,596 299.585,388	4	424.015,942 299.581,912	7.235
4	424.015,942 299.581,912	1	424.204,671 299.919,763	386.991

** Lungimile segmentelor sunt determinate în planul de proiecţie Stereo 70 şi sunt rotunjite la 1 milimetru.
*** Distanţa dintre puncte este formată din segmente cumulate ce sunt mai mici decât valoarea 1 milimetru.

DATE DESPRE IMOBILUL NR. 6245

Oficiul de Cadastru şi Publicitate Imobiliară DOLJ
Biroul de Cadastru şi Publicitate Imobiliară Craiova

A. Partea I. Descrierea imobilului

TEREN Extravilan

Adresa: Jud. Dolj, T45, P124

Nr. Crt	Nr cadastral Nr. topografic	Suprafaţa* (mp)	Observaţii / Referinţe
A1		4.900	Sector cadastral:17 Teren neimprejmuit;

B. Partea II. Proprietari şi acte

Inscrieri privitoare la dreptul de proprietate şi alte drepturi reale		Referinţe
/		
Act Notarial nr. CM NR.38, din 22/05/2009 emis de N.P. GAGEATU ILIE (TDP 2912 DIN 27-08-2004 EMIS DE COMISIA JUDETEANA DOLJ);		
B1	Intabulare, drept de PROPRIETATE, dobandit prin Succesiune, cota actuala 1/1, cota initiala 1/1	A1
	1) **NICOLAE SEVASTITA**	

C. Partea III. SARCINI .

Inscrieri privind dezmembramintele dreptului de proprietate, drepturi reale de garanţie şi sarcini	Referinţe
NU SUNT	

Anexa Nr. 1 La Partea I

Teren

Nr cadastral	Suprafaţa (mp)*	Observaţii / Referinţe
	4.900	

* Suprafaţa este determinată in planul de proiecţie Stereo 70.

DETALII LINIARE IMOBIL

Date referitoare la teren

Crt	Categorie folosinţă	Intra vilan	Suprafaţa (mp)	Tarla	Parcelă	Nr. topo	Observaţii / Referinţe
1	arabil	NU	4.900	45	124	-	

Lungime Segmente
1) Valorile lungimilor segmentelor sunt obţinute din proiecţie în plan.

Punct început	X / Y	Punct sfârşit	X / Y	Lungime segment (** (m)
1	424.211,972 299.906,799	2	424.212,881 299.915,161	8.411
2	424.212,881 299.915,161	3	424.204,671 299.919,763	9.411
3	424.204,671 299.919,763	4	424.015,942 299.581,912	386.991
4	424.015,942 299.581,912	5	424.027,078 299.575,814	12.697
5	424.027,078 299.575,814	1	424.211,972 299.906,799	379.127

** Lungimile segmentelor sunt determinate în planul de proiecţie Stereo 70 şi sunt rotunjite la 1 milimetru.
*** Distanţa dintre puncte este formată din segmente cumulate ce sunt mai mici decât valoarea 1 milimetru.

DATE DESPRE IMOBILUL NR. 6246

Oficiul de Cadastru şi Publicitate Imobiliară DOLJ
Biroul de Cadastru şi Publicitate Imobiliară Craiova

A. Partea I. Descrierea imobilului

TEREN Extravilan

Adresa: Jud. Dolj, T45, P125

Nr. Crt	Nr cadastral Nr. topografic	Suprafaţa* (mp)	Observaţii / Referinţe
A1		6.100	Sector cadastral:17 Teren neimprejmuit;

B. Partea II. Proprietari şi acte

Inscrieri privitoare la dreptul de proprietate şi alte drepturi reale		Referinţe
/		
Act Notarial nr. CM NR.124, din 04/08/2021 emis de N.P. IONASCU NICOLAE (TDP 2854 DIN 09-08-2004 EMIS DE COMISIA JUDETEANA DOLJ);		
B1	Intabulare, drept de PROPRIETATE, dobandit prin Succesiune, cota actuala 1/1, cota initiala 1/1	A1
	1) **NICA ION**	

C. Partea III. SARCINI .

Inscrieri privind dezmembramintele dreptului de proprietate, drepturi reale de garanţie şi sarcini	Referinţe
NU SUNT	

Anexa Nr. 1 La Partea I

Teren

Nr cadastral	Suprafaţa (mp)*	Observaţii / Referinţe
	6.100	

* Suprafaţa este determinată in planul de proiecţie Stereo 70.

DETALII LINIARE IMOBIL

Date referitoare la teren

Crt	Categorie folosinţă	Intra vilan	Suprafaţa (mp)	Tarla	Parcelă	Nr. topo	Observaţii / Referinţe
1	arabil	NU	6.100	45	125	-	

Lungime Segmente
1) Valorile lungimilor segmentelor sunt obţinute din proiecţie în plan.

Punct început	X / Y	Punct sfârşit	X / Y	Lungime segment (** (m)
1	424.027,078 299.575,814	2	424.029,588 299.574,439	2.862
2	424.029,588 299.574,439	3	424.045,585 299.566,331	17.935
3	424.045,585 299.566,331	4	424.051,508 299.586,244	20.775
4	424.051,508 299.586,244	5	424.189,733 299.827,619	278.152
5	424.189,733 299.827,619	6	424.211,661 299.903,93	79.399

Punct început	X / Y	Punct sfârşit	X / Y	Lungime segment (** (m)
6	424.211,661 299.903,93	7	424.211,972 299.906,799	2.886
7	424.211,972 299.906,799	1	424.027,078 299.575,814	379.127

** Lungimile segmentelor sunt determinate în planul de proiecţie Stereo 70 şi sunt rotunjite la 1 milimetru.
*** Distanţa dintre puncte este formată din segmente cumulate ce sunt mai mici decât valoarea 1 milimetru.

DATE DESPRE IMOBILUL NR. 6247

Oficiul de Cadastru şi Publicitate Imobiliară DOLJ
Biroul de Cadastru şi Publicitate Imobiliară Craiova

A. Partea I. Descrierea imobilului

TEREN Extravilan

Adresa: Jud. Dolj, De 276/1

Nr. Crt	Nr cadastral Nr. topografic	Suprafaţa* (mp)	Observaţii / Referinţe
A1		7.567	Sector cadastral:17 Teren neimprejmuit;

B. Partea II. Proprietari şi acte

Inscrieri privitoare la dreptul de proprietate şi alte drepturi reale		Referinţe
/		
Act Normativ nr. HG 965, din 05/09/2002 emis de GUVERNUL ROMANIEI (ANEXA NR. 75 - INVENTARUL BUNURILOR CARE APARTIN DOMENIULUI PUBLIC AL COMUNEI LEU);		
B1	Intabulare, drept de PROPRIETATE, dobandit prin Lege, cota actuala 1/1, cota initiala 1/1	A1
	1) **UAT LEU**, CIF:4553631	

C. Partea III. SARCINI .

Inscrieri privind dezmembramintele dreptului de proprietate, drepturi reale de garanţie şi sarcini	Referinţe
NU SUNT	

Anexa Nr. 1 La Partea I

Teren

Nr cadastral	Suprafaţa (mp)*	Observaţii / Referinţe
	7.567	

* Suprafaţa este determinată in planul de proiecţie Stereo 70.

DETALII LINIARE IMOBIL

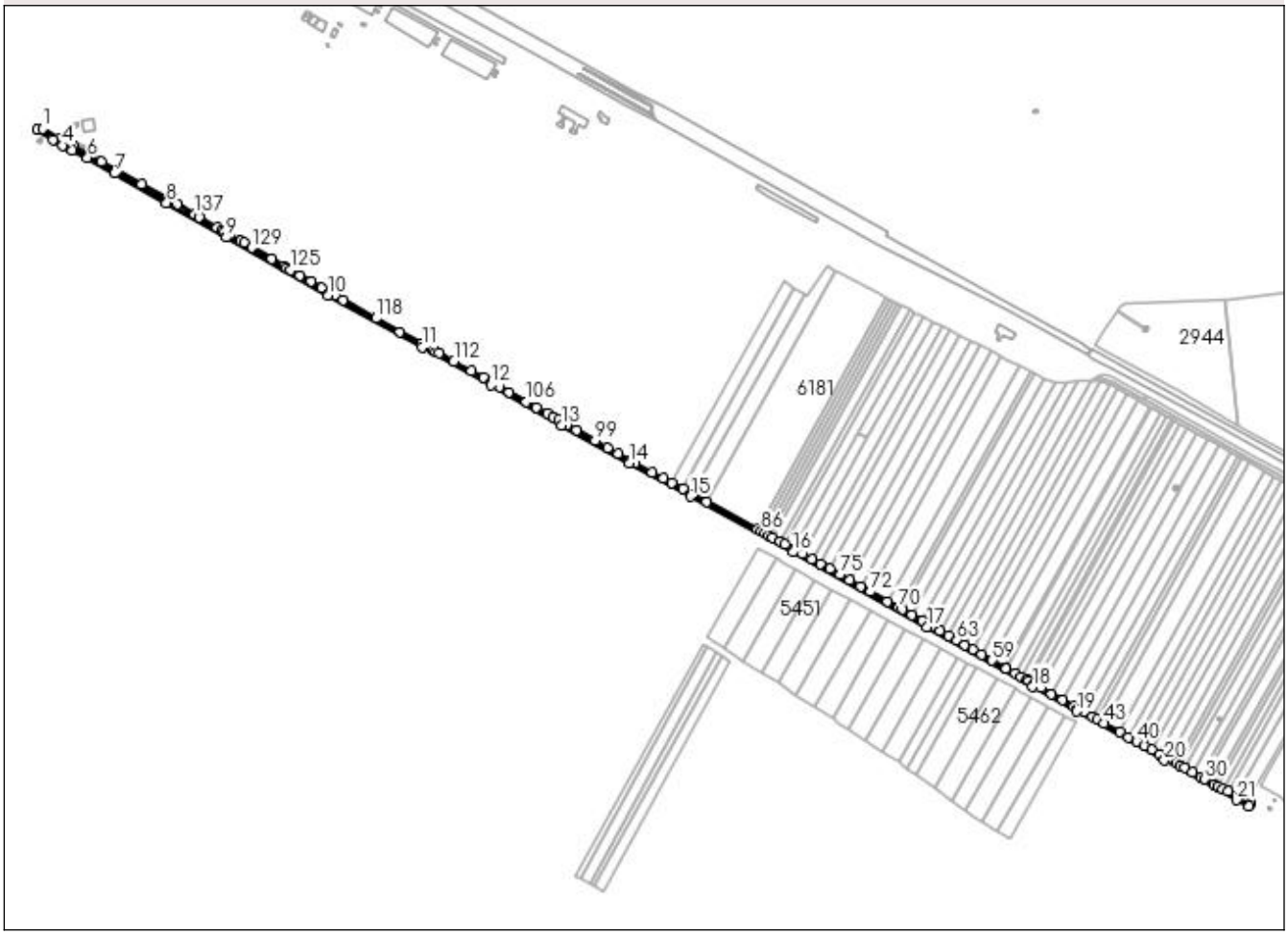

Date referitoare la teren

Crt	Categorie folosinţă	Intra vilan	Suprafaţa (mp)	Tarla	Parcelă	Nr. topo	Observaţii / Referinţe
1	drum	NU	7.567	-	De 276/1	-	

Lungime Segmente

1) Valorile lungimilor segmentelor sunt obţinute din proiecţie în plan.

Punct început	X / Y	Punct sfârşit	X / Y	Lungime segment
1	422.474,365 300.443,765	2	422.467,753 300.442,185	6.799
4	422.500,142 300.421,749	5	422.513,175 300.415,708	14.364
7	422.567,902 300.385,52	8	422.635,539 300.347,324	77.677
10	422.845,86 300.227,342	11	422.967,664 300.159,224	139.557
13	423.149,165 300.058,072	14	423.237,724 300.008,578	101.451
16	423.450,354 299.893,39	17	423.625,277 299.795,716	200.345

Punct început	X / Y	Punct sfârşit	X / Y	Lungime segment
2	422.467,753 300.442,185	3	422.487,7 300.429,486	23.647
5	422.513,175 300.415,708	6	422.532,882 300.405,664	22.119
8	422.635,539 300.347,324	9	422.713,494 300.302,425	89.96
11	422.967,664 300.159,224	12	423.057,477 300.110,242	102.302
14	423.237,724 300.008,578	15	423.317,352 299.965,324	90.617
17	423.625,277 299.795,716	18	423.762,024 299.718,193	157.193

Punct început	X / Y	Punct sfârşit	X / Y	Lungime segment
3	422.487,7 300.429,486	4	422.500,142 300.421,749	14.651
6	422.532,882 300.405,664	7	422.567,902 300.385,52	40.4
9	422.713,494 300.302,425	10	422.845,86 300.227,342	152.179
12	423.057,477 300.110,242	13	423.149,165 300.058,072	105.491
15	423.317,352 299.965,324	16	423.450,354 299.893,39	151.209
18	423.762,024 299.718,193	19	423.818,918 299.686,033	65.354

Punct început	X / Y	Punct sfârşit	X / Y	Lungime segment
19	423.818,918 299.686,033	20	423.933,746 299.622,366	131.297
22	424.043,793 299.562,755	23	424.045,585 299.566,331	4.0
25	424.027,078 299.575,814	26	424.015,942 299.581,912	12.697
28	424.003,251 299.588,862	29	423.998,494 299.591,467	5.424
31	423.981,055 299.601,018	32	423.970,415 299.606,845	12.131
34	423.954,084 299.615,788	35	423.948,655 299.618,761	6.19
37	423.927,309 299.630,509	38	423.917,39 299.636,008	11.341
40	423.897,331 299.647,13	41	423.887,191 299.652,752	11.594
43	423.854,753 299.670,738	44	423.845,744 299.675,733	10.3
46	423.829,307 299.684,847	47	423.820,872 299.689,524	9.645
49	423.801,032 299.700,739	50	423.786,837 299.708,762	16.305
52	423.763,97 299.721,688	53	423.757,147 299.725,556	7.843
55	423.747,052 299.731,279	56	423.739,319 299.735,663	8.889
58	423.726,094 299.743,16	59	423.709,726 299.752,439	18.814
61	423.684,393 299.766,801	62	423.674,079 299.772,648	11.856
64	423.652,817 299.784,701	65	423.641,227 299.791,272	13.323
67	423.618,401 299.804,137	68	423.605,103 299.811,562	15.231
70	423.588,21 299.820,995	71	423.573,532 299.829,191	16.811
73	423.538,389 299.848,814	74	423.524,402 299.856,624	16.02
76	423.498,37 299.871,16	77	423.486,063 299.878,032	14.096
79	423.462,876 299.890,979	80	423.451,496 299.897,32	13.027
82	423.433,904 299.906,835	83	423.423,951 299.912,217	11.315
85	423.413,992 299.917,604	86	423.409,394 299.920,091	5.228
88	423.338,164 299.958,615	89	423.319,858 299.968,516	20.812
91	423.306,896 299.975,555	92	423.292,802 299.983,212	16.04
94	423.267,373 299.997,025	95	423.245,381 300.008,971	25.026
97	423.223,337 300.021,201	98	423.209,462 300.028,956	15.895
100	423.168,519 300.051,838	101	423.156,46 300.058,578	13.815
103	423.138,403 300.068,798	104	423.130,569 300.073,255	9.013
106	423.103,482 300.088,668	107	423.081,476 300.101,189	25.319
109	423.059,424 300.113,736	110	423.048,299 300.119,804	12.672
112	423.009,266 300.141,092	113	422.989,734 300.151,744	22.248
115	422.982,021 300.155,95	116	422.967,173 300.164,082	16.928

Punct început	X / Y	Punct sfârşit	X / Y	Lungime segment
20	423.933,746 299.622,366	21	424.027,723 299.570,9	107.146
23	424.045,585 299.566,331	24	424.029,588 299.574,439	17.935
26	424.015,942 299.581,912	27	424.009,596 299.585,388	7.235
29	423.998,494 299.591,467	30	423.986,49 299.598,041	13.686
32	423.970,415 299.606,845	33	423.959,741 299.612,69	12.17
35	423.948,655 299.618,761	36	423.937,912 299.624,645	12.249
38	423.917,39 299.636,008	39	423.907,247 299.641,632	11.597
41	423.887,191 299.652,752	42	423.875,476 299.659,248	13.396
44	423.845,744 299.675,733	45	423.839,665 299.679,104	6.952
47	423.820,872 299.689,524	48	423.815,151 299.692,758	6.572
50	423.786,837 299.708,762	51	423.772,714 299.716,745	16.223
53	423.757,147 299.725,556	54	423.754,783 299.726,896	2.718
56	423.739,319 299.735,663	57	423.727,663 299.742,271	13.399
59	423.709,726 299.752,439	60	423.696,049 299.760,193	15.722
62	423.674,079 299.772,648	63	423.663,499 299.778,646	12.161
65	423.641,227 299.791,272	66	423.630,561 299.797,319	12.261
68	423.605,103 299.811,562	69	423.592,431 299.818,638	14.513
71	423.573,532 299.829,191	72	423.551,113 299.841,709	25.678
74	423.524,402 299.856,624	75	423.511,399 299.863,885	14.893
77	423.486,063 299.878,032	78	423.474,735 299.884,357	12.975
80	423.451,496 299.897,32	81	423.440,025 299.903,524	13.041
83	423.423,951 299.912,217	84	423.418,845 299.914,979	5.805
86	423.409,394 299.920,091	87	423.404,027 299.922,994	6.101
89	423.319,858 299.968,516	90	423.319,258 299.968,841	0.682
92	423.292,802 299.983,212	93	423.281,969 299.989,096	12.328
95	423.245,381 300.008,971	96	423.238,303 300.012,837	8.065
98	423.209,462 300.028,956	99	423.193,05 300.038,128	18.801
101	423.156,46 300.058,578	102	423.145,417 300.064,807	12.678
104	423.130,569 300.073,255	105	423.117,037 300.080,955	15.569
107	423.081,476 300.101,189	108	423.068,762 300.108,423	14.628
110	423.048,299 300.119,804	111	423.032,372 300.128,49	18.142
113	422.989,734 300.151,744	114	422.985,893 300.153,839	4.375
116	422.967,173 300.164,082	117	422.939,476 300.179,571	31.734

Punct început	X / Y	Punct sfârşit	X / Y	Lungime segment
21	424.027,723 299.570,9	22	424.043,793 299.562,755	18.017
24	424.029,588 299.574,439	25	424.027,078 299.575,814	2.862
27	424.009,596 299.585,388	28	424.003,251 299.588,862	7.234
30	423.986,49 299.598,041	31	423.981,055 299.601,018	6.196
33	423.959,741 299.612,69	34	423.954,084 299.615,788	6.449
36	423.937,912 299.624,645	37	423.927,309 299.630,509	12.116
39	423.907,247 299.641,632	40	423.897,331 299.647,13	11.338
42	423.875,476 299.659,248	43	423.854,753 299.670,738	23.695
45	423.839,665 299.679,104	46	423.829,307 299.684,847	11.843
48	423.815,151 299.692,758	49	423.801,032 299.700,739	16.219
51	423.772,714 299.716,745	52	423.763,97 299.721,688	10.044
54	423.754,783 299.726,896	55	423.747,052 299.731,279	8.887
57	423.727,663 299.742,271	58	423.726,094 299.743,16	1.804
60	423.696,049 299.760,193	61	423.684,393 299.766,801	13.399
63	423.663,499 299.778,646	64	423.652,817 299.784,701	12.279
66	423.630,561 299.797,319	67	423.618,401 299.804,137	13.941
69	423.592,431 299.818,638	70	423.588,21 299.820,995	4.835
72	423.551,113 299.841,709	73	423.538,389 299.848,814	14.572
75	423.511,399 299.863,885	76	423.498,37 299.871,16	14.922
78	423.474,735 299.884,357	79	423.462,876 299.890,979	13.582
81	423.440,025 299.903,524	82	423.433,904 299.906,835	6.959
84	423.418,845 299.914,979	85	423.413,992 299.917,604	5.517
87	423.404,027 299.922,994	88	423.338,164 299.958,615	74.879
90	423.319,258 299.968,841	91	423.306,896 299.975,555	14.068
93	423.281,969 299.989,096	94	423.267,373 299.997,025	16.611
96	423.238,303 300.012,837	97	423.223,337 300.021,201	17.145
99	423.193,05 300.038,128	100	423.168,519 300.051,838	28.102
102	423.145,417 300.064,807	103	423.138,403 300.068,798	8.07
105	423.117,037 300.080,955	106	423.103,482 300.088,668	15.596
108	423.068,762 300.108,423	109	423.059,424 300.113,736	10.744
111	423.032,372 300.128,49	112	423.009,266 300.141,092	26.319
114	422.985,893 300.153,839	115	422.982,021 300.155,95	4.41
117	422.939,476 300.179,571	118	422.907,982 300.197,184	36.084

Punct început	X / Y	Punct sfârşit	X / Y	Lungime segment
118	422.907,982 300.197,184	119	422.865,172 300.221,125	49.05
121	422.847,835 300.230,821	122	422.837,772 300.236,616	11.612
124	422.809,126 300.253,115	125	422.797,189 300.259,99	13.775
127	422.787,981 300.265,294	128	422.772,155 300.274,409	18.263
130	422.736,705 300.294,826	131	422.732,07 300.297,496	5.349
133	422.710,573 300.309,877	134	422.707,962 300.311,381	3.014
136	422.678,227 300.328,507	137	422.672,077 300.332,049	7.097
139	422.638,55 300.351,36	140	422.636,091 300.352,749	2.824
142	422.570,393 300.389,856	143	422.551,1 300.400,96	22.26
145	422.515,362 300.420,205	146	422.502,555 300.426,142	14.116

Punct început	X / Y	Punct sfârşit	X / Y	Lungime segment
119	422.865,172 300.221,125	120	422.855,05 300.226,786	11.597
122	422.837,772 300.236,616	123	422.823,189 300.245,016	16.83
125	422.797,189 300.259,99	126	422.792,173 300.262,88	5.789
128	422.772,155 300.274,409	129	422.746,931 300.288,937	29.109
131	422.732,07 300.297,496	132	422.716,783 300.306,3	17.641
134	422.707,962 300.311,381	135	422.700,714 300.315,556	8.364
137	422.672,077 300.332,049	138	422.649,284 300.345,177	26.304
140	422.636,091 300.352,749	141	422.603,165 300.371,348	37.815
143	422.551,1 300.400,96	144	422.535,265 300.410,062	18.265
146	422.502,555 300.426,142	147	422.496,017 300.430,364	7.783

Punct început	X / Y	Punct sfârşit	X / Y	Lungime segment
120	422.855,05 300.226,786	121	422.847,835 300.230,821	8.267
123	422.823,189 300.245,016	124	422.809,126 300.253,115	16.229
126	422.792,173 300.262,88	127	422.787,981 300.265,294	4.837
129	422.746,931 300.288,937	130	422.736,705 300.294,826	11.801
132	422.716,783 300.306,3	133	422.710,573 300.309,877	7.167
135	422.700,714 300.315,556	136	422.678,227 300.328,507	25.951
138	422.649,284 300.345,177	139	422.638,55 300.351,36	12.387
141	422.603,165 300.371,348	142	422.570,393 300.389,856	37.637
144	422.535,265 300.410,062	145	422.515,362 300.420,205	22.339
147	422.496,017 300.430,364	1	422.474,365 300.443,765	25.464

** Lungimile segmentelor sunt determinate în planul de proiecţie Stereo 70 şi sunt rotunjite la 1 milimetru.
*** Distanţa dintre puncte este formată din segmente cumulate ce sunt mai mici decât valoarea 1 milimetru.

DATE DESPRE IMOBILUL NR. 6248

Oficiul de Cadastru şi Publicitate Imobiliară DOLJ
Biroul de Cadastru şi Publicitate Imobiliară Craiova

A. Partea I. Descrierea imobilului

TEREN Extravilan

Adresa: Jud. Dolj, Statie Pompare Apa SPP73 EXTIND

Nr. Crt	Nr cadastral Nr. topografic	Suprafaţa* (mp)	Observaţii / Referinţe
A1		800	Sector cadastral:17 Teren neimprejmuit;

Construcţii

Crt	Nr cadastral Nr. topografic	Adresa	Observaţii / Referinţe
A1.1		Jud. Dolj	Nr. niveluri:2; S. construita la sol:21 mp; STATIE POMPARE APA

B. Partea II. Proprietari şi acte

Inscrieri privitoare la dreptul de proprietate şi alte drepturi reale		Referinţe
/		
Act Normativ nr. LEGEA 138, din 27/04/2004 emis de PARLAMENT (EXTRAS DIN INVENTAR LA DATA DE 31.12.2020 DOMENIUL PRIVAT AL STATULUI);		
B1	Intabulare, drept de PROPRIETATE, dobandit prin Lege, cota actuala 1/1, cota initiala 1/1	A1, A1.1
	1) **ANIF-FTIF DOLJ**, CIF:29490733	

C. Partea III. SARCINI .

Inscrieri privind dezmembramintele dreptului de proprietate, drepturi reale de garanţie şi sarcini	Referinţe
NU SUNT	

Anexa Nr. 1 La Partea I

Teren

Nr cadastral	Suprafaţa (mp)*	Observaţii / Referinţe
	800	

* Suprafaţa este determinată in planul de proiecţie Stereo 70.

DETALII LINIARE IMOBIL

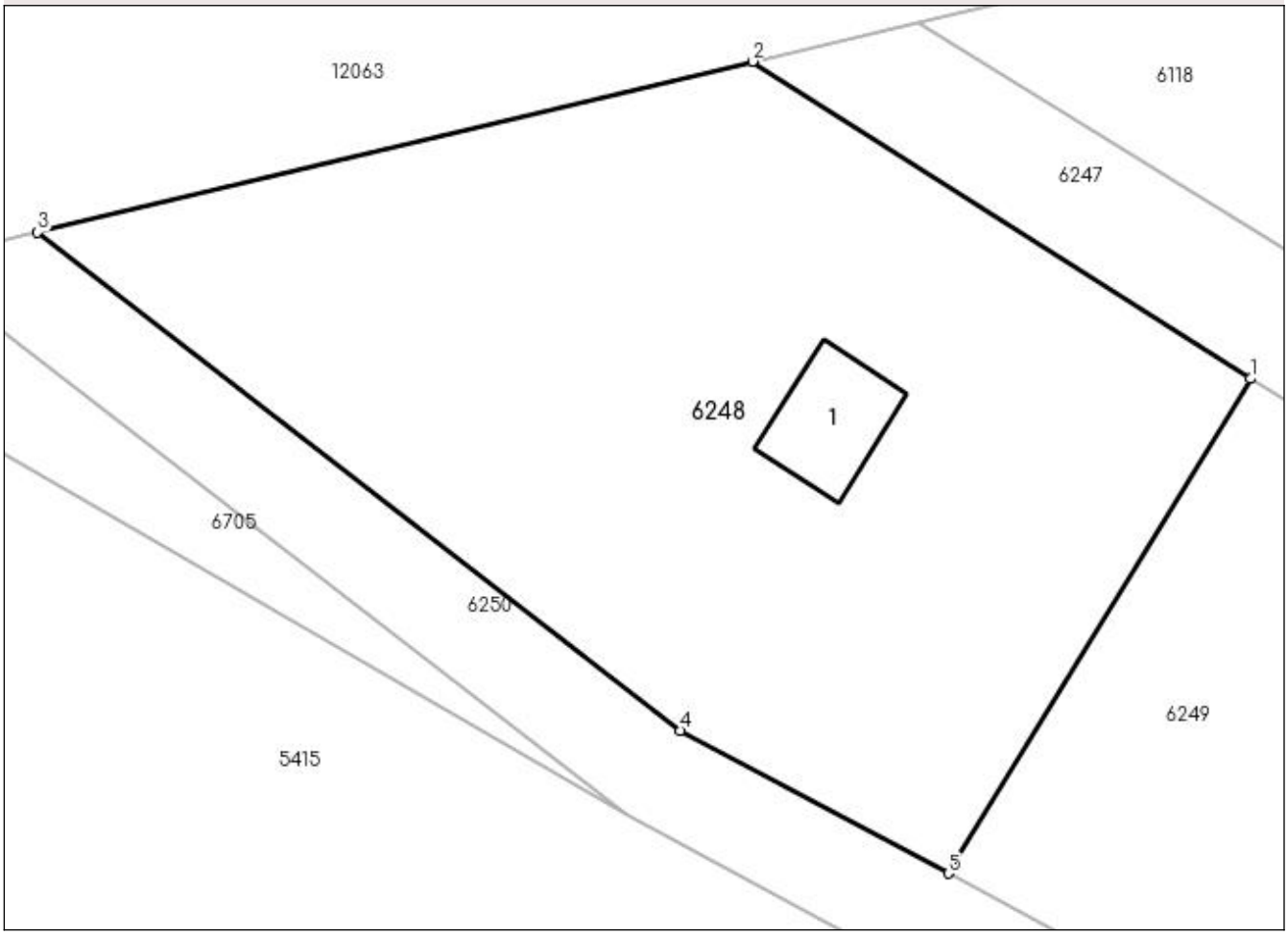

Date referitoare la teren

Crt	Categorie folosinţă	Intra vilan	Suprafaţa (mp)	Tarla	Parcelă	Nr. topo	Observaţii / Referinţe
1	curti constructii	NU	800	-	Statie Pompare Apa SPP73 EXTIND	-	

Date referitoare la construcţii

Crt	Număr	Destinaţie construcţie	Supraf. (mp)	Situaţie juridică	Observaţii / Referinţe
A1.1		constructii industriale si edilitare	21	Cu acte	Nr. niveluri:2; S. construita la sol:21 mp; STATIE POMPARE APA

Lungime Segmente
1) Valorile lungimilor segmentelor sunt obţinute din proiecţie în plan.

Punct început	X / Y	Punct sfârşit	X / Y	Lungime segment (** (m)
1	422.487,7 300.429,486	2	422.467,753 300.442,185	23.647
2	422.467,753 300.442,185	3	422.439,111 300.435,343	29.447

Punct început	X / Y	Punct sfârşit	X / Y	Lungime segment (** (m)
3	422.439,111 300.435,343	4	422.464,862 300.415,393	32.574
4	422.464,862 300.415,393	5	422.475,599 300.409,674	12.165
5	422.475,599 300.409,674	1	422.487,7 300.429,486	23.215

** Lungimile segmentelor sunt determinate în planul de proiecţie Stereo 70 şi sunt rotunjite la 1 milimetru.
*** Distanţa dintre puncte este formată din segmente cumulate ce sunt mai mici decât valoarea 1 milimetru.

DATE DESPRE IMOBILUL NR. 6249

Oficiul de Cadastru şi Publicitate Imobiliară DOLJ
Biroul de Cadastru şi Publicitate Imobiliară Craiova

A. Partea I. Descrierea imobilului

TEREN Extravilan

Adresa: Jud. Dolj, CANAL CD 3

Nr. Crt	Nr cadastral Nr. topografic	Suprafaţa* (mp)	Observaţii / Referinţe
A1		22.864	Sector cadastral:17 Teren neimprejmuit;

B. Partea II. Proprietari şi acte

Inscrieri privitoare la dreptul de proprietate şi alte drepturi reale		Referinţe
/		
Act Normativ nr. LEGEA 138, din 27/04/2004 emis de PARLAMENT (EXTRAS DIN INVENTAR LA DATA DE 31.12.2020 DOMENIUL PRIVAT AL STATULUI);		
B1	Intabulare, drept de PROPRIETATE, dobandit prin Lege, cota actuala 1/1, cota initiala 1/1	A1
	1) **ANIF-FTIF DOLJ**, CIF:29490733	

C. Partea III. SARCINI .

Inscrieri privind dezmembramintele dreptului de proprietate, drepturi reale de garanţie şi sarcini	Referinţe
NU SUNT	

Anexa Nr. 1 La Partea I

Teren

Nr cadastral	Suprafaţa (mp)*	Observaţii / Referinţe
	22.864	

* Suprafaţa este determinată in planul de proiecţie Stereo 70.

DETALII LINIARE IMOBIL

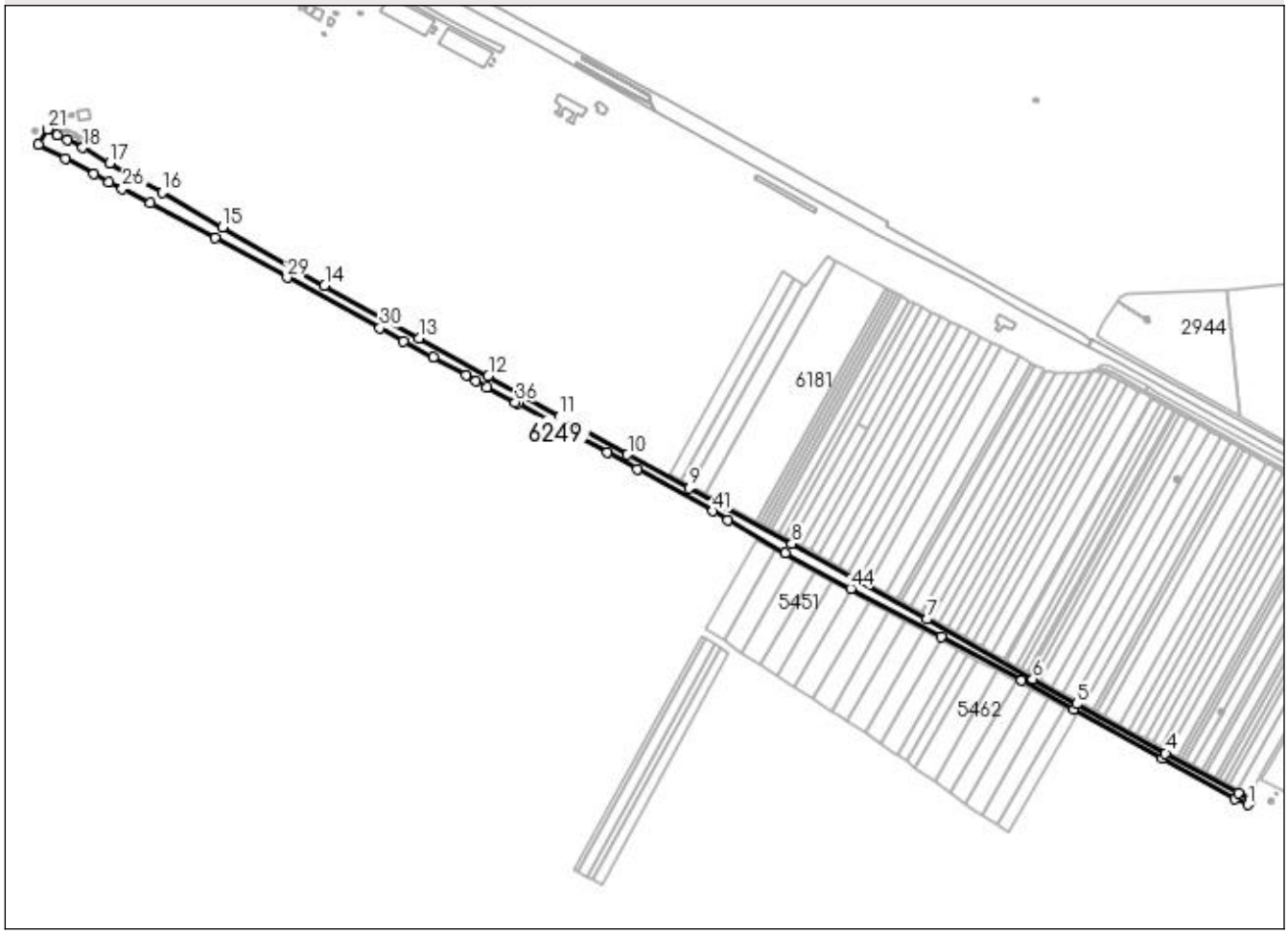

Date referitoare la teren

Crt	Categorie folosinţă	Intra vilan	Suprafaţa (mp)	Tarla	Parcelă	Nr. topo	Observaţii / Referinţe
1	curti constructii	NU	22.864	-	CANAL CD 3	-	HC 276

Lungime Segmente

1) Valorile lungimilor segmentelor sunt obţinute din proiecţie în plan.

Punct început	X / Y	Punct sfârşit	X / Y	Lungime segment
1	424.040,031 299.555,692	2	424.043,793 299.562,755	8.002
4	423.933,746 299.622,366	5	423.818,918 299.686,033	131.297
7	423.625,277 299.795,716	8	423.450,354 299.893,39	200.345
10	423.237,724 300.008,578	11	423.149,165 300.058,072	101.451
13	422.967,664 300.159,224	14	422.845,86 300.227,342	139.557

Punct început	X / Y	Punct sfârşit	X / Y	Lungime segment
2	424.043,793 299.562,755	3	424.027,723 299.570,9	18.017
5	423.818,918 299.686,033	6	423.762,024 299.718,193	65.354
8	423.450,354 299.893,39	9	423.317,352 299.965,324	151.209
11	423.149,165 300.058,072	12	423.057,477 300.110,242	105.491
14	422.845,86 300.227,342	15	422.713,494 300.302,425	152.179

Punct început	X / Y	Punct sfârşit	X / Y	Lungime segment
3	424.027,723 299.570,9	4	423.933,746 299.622,366	107.146
6	423.762,024 299.718,193	7	423.625,277 299.795,716	157.193
9	423.317,352 299.965,324	10	423.237,724 300.008,578	90.617
12	423.057,477 300.110,242	13	422.967,664 300.159,224	102.302
15	422.713,494 300.302,425	16	422.635,539 300.347,324	89.96

Punct început	X / Y	Punct sfârşit	X / Y	Lungime segment
16	422.635,539 300.347,324	17	422.567,902 300.385,52	77.677
19	422.513,175 300.415,708	20	422.500,142 300.421,749	14.364
22	422.475,599 300.409,674	23	422.509,983 300.391,36	38.958
25	422.566,382 300.361,319	26	422.584,169 300.352,178	19.998
28	422.704,073 300.288,962	29	422.797,45 300.237,485	106.626
31	422.948,035 300.154,889	32	422.986,788 300.134,419	43.827
34	423.041,691 300.103,638	35	423.055,596 300.095,819	15.953
37	423.095,419 300.074,685	38	423.151,805 300.044,605	63.908
40	423.250,223 299.989,549	41	423.348,153 299.935,583	111.815
43	423.442,251 299.881,773	44	423.526,696 299.835,174	96.449
46	423.747,738 299.716,385	47	423.815,039 299.679,037	76.969
49	424.023,992 299.563,822	1	424.040,031 299.555,692	17.982

Punct început	X / Y	Punct sfârşit	X / Y	Lungime segment
17	422.567,902 300.385,52	18	422.532,882 300.405,664	40.4
20	422.500,142 300.421,749	21	422.487,7 300.429,486	14.651
23	422.509,983 300.391,36	24	422.546,964 300.371,662	41.899
26	422.584,169 300.352,178	27	422.620,461 300.333,528	40.804
29	422.797,45 300.237,485	30	422.917,17 300.172,291	136.32
32	422.986,788 300.134,419	33	423.028,789 300.111,431	47.88
35	423.055,596 300.095,819	36	423.092,498 300.076,301	41.746
38	423.151,805 300.044,605	39	423.211,766 300.011,782	68.357
41	423.348,153 299.935,583	42	423.367,673 299.924,219	22.587
44	423.526,696 299.835,174	45	423.643,122 299.772,705	132.126
47	423.815,039 299.679,037	48	423.929,885 299.615,359	131.318

Punct început	X / Y	Punct sfârşit	X / Y	Lungime segment
18	422.532,882 300.405,664	19	422.513,175 300.415,708	22.119
21	422.487,7 300.429,486	22	422.475,599 300.409,674	23.215
24	422.546,964 300.371,662	25	422.566,382 300.361,319	22.001
27	422.620,461 300.333,528	28	422.704,073 300.288,962	94.747
30	422.917,17 300.172,291	31	422.948,035 300.154,889	35.432
33	423.028,789 300.111,431	34	423.041,691 300.103,638	15.073
36	423.092,498 300.076,301	37	423.095,419 300.074,685	3.338
39	423.211,766 300.011,782	40	423.250,223 299.989,549	44.421
42	423.367,673 299.924,219	43	423.442,251 299.881,773	85.811
45	423.643,122 299.772,705	46	423.747,738 299.716,385	118.813
48	423.929,885 299.615,359	49	424.023,992 299.563,822	107.295

** Lungimile segmentelor sunt determinate în planul de proiecţie Stereo 70 şi sunt rotunjite la 1 milimetru.
*** Distanţa dintre puncte este formată din segmente cumulate ce sunt mai mici decât valoarea 1 milimetru.

DATE DESPRE IMOBILUL NR. 6250

Oficiul de Cadastru şi Publicitate Imobiliară DOLJ
Biroul de Cadastru şi Publicitate Imobiliară Craiova

A. Partea I. Descrierea imobilului

TEREN Extravilan

Adresa: Jud. Dolj, De

Nr. Crt	Nr cadastral Nr. topografic	Suprafaţa* (mp)	Observaţii / Referinţe
A1		7.313	Sector cadastral:17 Teren neimprejmuit;

B. Partea II. Proprietari şi acte

Inscrieri privitoare la dreptul de proprietate şi alte drepturi reale		Referinţe
/		
Act Normativ nr. HG 965, din 05/09/2002 emis de GUVERNUL ROMANIEI (ANEXA NR. 75 - INVENTARUL BUNURILOR CARE APARTIN DOMENIULUI PUBLIC AL COMUNEI LEU);		
B1	Intabulare, drept de PROPRIETATE, dobandit prin Lege, cota actuala 1/1, cota initiala 1/1	A1
	1) **UAT LEU**, CIF:4553631	

C. Partea III. SARCINI .

Inscrieri privind dezmembramintele dreptului de proprietate, drepturi reale de garanţie şi sarcini	Referinţe
NU SUNT	

Anexa Nr. 1 La Partea I

Teren

Nr cadastral	Suprafaţa (mp)*	Observaţii / Referinţe
	7.313	

* Suprafaţa este determinată in planul de proiecţie Stereo 70.

DETALII LINIARE IMOBIL

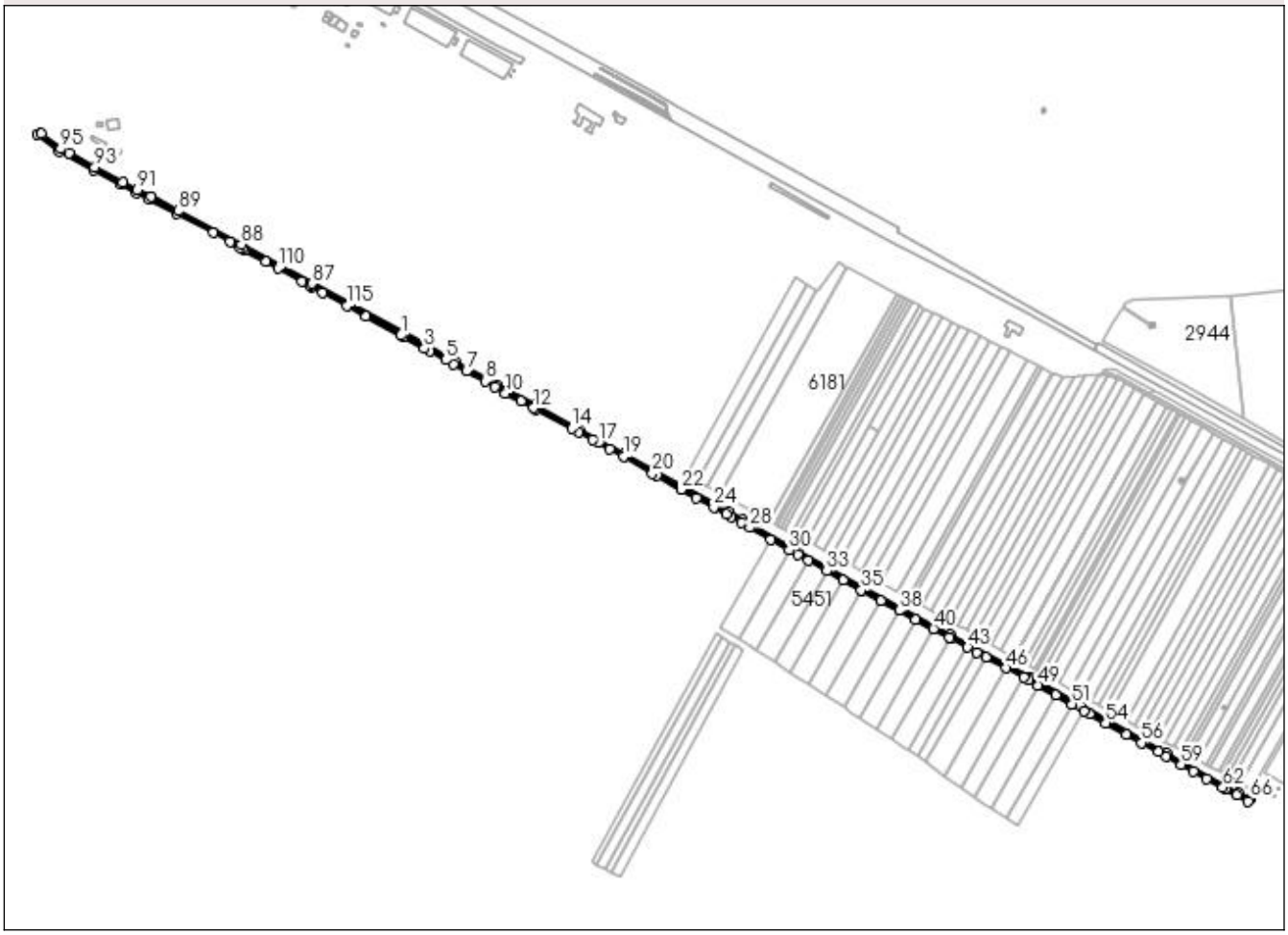

Date referitoare la teren

Crt	Categorie folosinţă	Intra vilan	Suprafaţa (mp)	Tarla	Parcelă	Nr. topo	Observaţii / Referinţe
1	drum	NU	7.313	-	De	-	

Lungime Segmente

1) Valorile lungimilor segmentelor sunt obţinute din proiecţie în plan.

Punct început	X / Y	Punct sfârşit	X / Y	Lungime segment
1	422.915,259 300.168,777	2	422.918,625 300.166,946	3.832
4	422.952,928 300.147,781	5	422.974,778 300.136,24	24.711
7	423.002,06 300.121,5	8	423.026,793 300.107,963	28.195
10	423.053,68 300.092,307	11	423.074,214 300.081,446	23.229
13	423.093,509 300.071,17	14	423.141,378 300.045,634	54.254
16	423.169,101 300.030,577	17	423.176,674 300.026,432	8.633

Punct început	X / Y	Punct sfârşit	X / Y	Lungime segment
2	422.918,625 300.166,946	3	422.946,118 300.151,378	31.595
5	422.974,778 300.136,24	6	422.984,872 300.130,908	11.416
8	423.026,793 300.107,963	9	423.039,676 300.100,182	15.05
11	423.074,214 300.081,446	12	423.090,595 300.072,783	18.531
14	423.141,378 300.045,634	15	423.149,903 300.041,086	9.662
17	423.176,674 300.026,432	18	423.191,799 300.018,152	17.243

Punct început	X / Y	Punct sfârşit	X / Y	Lungime segment
3	422.946,118 300.151,378	4	422.952,928 300.147,781	7.702
6	422.984,872 300.130,908	7	423.002,06 300.121,5	19.594
9	423.039,676 300.100,182	10	423.053,68 300.092,307	16.066
12	423.090,595 300.072,783	13	423.093,509 300.071,17	3.331
15	423.149,903 300.041,086	16	423.169,101 300.030,577	21.886
18	423.191,799 300.018,152	19	423.209,804 300.008,296	20.526

Punct început	X / Y	Punct sfârşit	X / Y	Lungime segment
19	423.209,804 300.008,296	20	423.248,257 299.986,066	44.416
22	423.286,607 299.964,932	23	423.306,762 299.953,825	23.013
25	423.346,181 299.932,102	26	423.352,359 299.928,506	7.148
28	423.376,896 299.914,367	29	423.405,142 299.898,291	32.5
31	423.440,295 299.878,284	32	423.454,228 299.870,595	15.914
34	423.500,998 299.844,786	35	423.524,784 299.831,66	27.167
37	423.550,914 299.817,64	38	423.575,051 299.804,689	27.392
40	423.620,433 299.780,339	41	423.641,228 299.769,182	23.599
43	423.665,539 299.756,094	44	423.677,822 299.749,481	13.95
46	423.716,54 299.728,638	47	423.739,873 299.716,076	26.5
49	423.759,056 299.705,529	50	423.781,962 299.692,818	26.196
52	423.819,172 299.672,173	53	423.826,652 299.668,024	8.554
55	423.876,008 299.640,658	56	423.895,99 299.629,579	22.848
58	423.927,954 299.611,856	59	423.948,327 299.600,699	23.228
61	423.981,691 299.582,428	62	424.003,384 299.570,547	24.733
64	424.022,127 299.560,283	65	424.037,163 299.552,662	16.857
67	424.023,992 299.563,822	68	423.929,885 299.615,359	107.295
70	423.747,738 299.716,385	71	423.643,122 299.772,705	118.813
73	423.442,251 299.881,773	74	423.367,673 299.924,219	85.811
76	423.250,223 299.989,549	77	423.211,766 300.011,782	44.421
79	423.095,419 300.074,685	80	423.092,498 300.076,301	3.338
82	423.041,691 300.103,638	83	423.028,789 300.111,431	15.073
85	422.948,035 300.154,889	86	422.917,17 300.172,291	35.433
88	422.704,073 300.288,962	89	422.620,461 300.333,528	94.748
91	422.566,382 300.361,319	92	422.546,964 300.371,662	22.001
94	422.475,599 300.409,674	95	422.464,862 300.415,393	12.165
97	422.434,12 300.434,15	98	422.462,681 300.412,023	36.129
100	422.545,083 300.368,132	101	422.564,528 300.357,775	22.031
103	422.618,606 300.329,984	104	422.666,346 300.304,538	54.098
106	422.702,166 300.285,446	107	422.705,172 300.283,788	3.433
109	422.736,048 300.266,767	110	422.752,777 300.257,545	19.102
112	422.795,528 300.233,977	113	422.797,955 300.232,655	2.764
115	422.843,512 300.207,847	116	422.869,192 300.193,863	29.241

Punct început	X / Y	Punct sfârşit	X / Y	Lungime segment
20	423.248,257 299.986,066	21	423.254,12 299.982,834	6.695
23	423.306,762 299.953,825	24	423.329,411 299.941,344	25.86
26	423.352,359 299.928,506	27	423.365,677 299.920,752	15.411
29	423.405,142 299.898,291	30	423.429,138 299.884,634	27.61
32	423.454,228 299.870,595	33	423.479,037 299.856,905	28.336
35	423.524,784 299.831,66	36	423.525,145 299.831,467	0.409
38	423.575,051 299.804,689	39	423.597,038 299.792,892	24.952
41	423.641,228 299.769,182	42	423.642,882 299.768,291	1.879
44	423.677,822 299.749,481	45	423.689,967 299.742,943	13.793
47	423.739,873 299.716,076	48	423.745,819 299.712,875	6.753
50	423.781,962 299.692,818	51	423.803,645 299.680,785	24.798
53	423.826,652 299.668,024	54	423.848,479 299.655,922	24.957
56	423.895,99 299.629,579	57	423.917,743 299.617,517	24.873
59	423.948,327 299.600,699	60	423.964,387 299.591,904	18.311
62	424.003,384 299.570,547	63	424.006,589 299.568,792	3.654
65	424.037,163 299.552,662	66	424.040,031 299.555,692	4.172
68	423.929,885 299.615,359	69	423.815,039 299.679,037	131.318
71	423.643,122 299.772,705	72	423.526,696 299.835,174	132.126
74	423.367,673 299.924,219	75	423.348,153 299.935,583	22.587
77	423.211,766 300.011,782	78	423.151,805 300.044,605	68.357
80	423.092,498 300.076,301	81	423.055,596 300.095,819	41.746
83	423.028,789 300.111,431	84	422.986,788 300.134,419	47.88
86	422.917,17 300.172,291	87	422.797,45 300.237,485	136.32
89	422.620,461 300.333,528	90	422.584,169 300.352,178	40.804
92	422.546,964 300.371,662	93	422.509,983 300.391,36	41.9
95	422.464,862 300.415,393	96	422.439,111 300.435,343	32.575
98	422.462,681 300.412,023	99	422.508,103 300.387,829	51.464
101	422.564,528 300.357,775	102	422.582,341 300.348,621	20.027
104	422.666,346 300.304,538	105	422.688,94 300.292,495	25.603
107	422.705,172 300.283,788	108	422.708,497 300.281,956	3.796
110	422.752,777 300.257,545	111	422.784,613 300.239,994	36.353
113	422.797,955 300.232,655	114	422.811,523 300.225,267	15.449
116	422.869,192 300.193,863	1	422.915,259 300.168,777	52.455

Punct început	X / Y	Punct sfârşit	X / Y	Lungime segment
21	423.254,12 299.982,834	22	423.286,607 299.964,932	37.093
24	423.329,411 299.941,344	25	423.346,181 299.932,102	19.148
27	423.365,677 299.920,752	28	423.376,896 299.914,367	12.909
30	423.429,138 299.884,634	31	423.440,295 299.878,284	12.837
33	423.479,037 299.856,905	34	423.500,998 299.844,786	25.083
36	423.525,145 299.831,467	37	423.550,914 299.817,64	29.244
39	423.597,038 299.792,892	40	423.620,433 299.780,339	26.55
42	423.642,882 299.768,291	43	423.665,539 299.756,094	25.731
45	423.689,967 299.742,943	46	423.716,54 299.728,638	30.179
48	423.745,819 299.712,875	49	423.759,056 299.705,529	15.139
51	423.803,645 299.680,785	52	423.819,172 299.672,173	17.755
54	423.848,479 299.655,922	55	423.876,008 299.640,658	31.478
57	423.917,743 299.617,517	58	423.927,954 299.611,856	11.675
60	423.964,387 299.591,904	61	423.981,691 299.582,428	19.729
63	424.006,589 299.568,792	64	424.022,127 299.560,283	17.715
66	424.040,031 299.555,692	67	424.023,992 299.563,822	17.982
69	423.815,039 299.679,037	70	423.747,738 299.716,385	76.969
72	423.526,696 299.835,174	73	423.442,251 299.881,773	96.449
75	423.348,153 299.935,583	76	423.250,223 299.989,549	111.815
78	423.151,805 300.044,605	79	423.095,419 300.074,685	63.908
81	423.055,596 300.095,819	82	423.041,691 300.103,638	15.953
84	422.986,788 300.134,419	85	422.948,035 300.154,889	43.827
87	422.797,45 300.237,485	88	422.704,073 300.288,962	106.626
90	422.584,169 300.352,178	91	422.566,382 300.361,319	19.998
93	422.509,983 300.391,36	94	422.475,599 300.409,674	38.957
96	422.439,111 300.435,343	97	422.434,12 300.434,15	5.132
99	422.508,103 300.387,829	100	422.545,083 300.368,132	41.899
102	422.582,341 300.348,621	103	422.618,606 300.329,984	40.774
105	422.688,94 300.292,495	106	422.702,166 300.285,446	14.987
108	422.708,497 300.281,956	109	422.736,048 300.266,767	31.461
111	422.784,613 300.239,994	112	422.795,528 300.233,977	12.464
114	422.811,523 300.225,267	115	422.843,512 300.207,847	36.425

** Lungimile segmentelor sunt determinate în planul de proiecţie Stereo 70 şi sunt rotunjite la 1 milimetru.
*** Distanţa dintre puncte este formată din segmente cumulate ce sunt mai mici decât valoarea 1 milimetru.

DATE DESPRE IMOBILUL NR. 6251

Oficiul de Cadastru şi Publicitate Imobiliară DOLJ
Biroul de Cadastru şi Publicitate Imobiliară Craiova

A. Partea I. Descrierea imobilului

TEREN Intravilan

Adresa: Loc. Leu, Jud. Dolj, T48, P3

Nr. Crt	Nr cadastral Nr. topografic	Suprafaţa* (mp)	Observaţii / Referinţe
A1		Din acte: 730 Masurata: 1.058	Sector cadastral:17 Teren imprejmuit;

B. Partea II. Proprietari şi acte

Inscrieri privitoare la dreptul de proprietate şi alte drepturi reale		Referinţe
/		
Act Administrativ nr. TDP 3255, din 21/04/2005 emis de COMISIA JUDETEANA DOLJ;		
B1	Intabulare, drept de PROPRIETATE, dobandit prin Reconstituire, cota actuala 1/1, cota initiala 1/1	A1
	1) **PERJU CONSTANTIN**, LIPSĂ CNP	

C. Partea III. SARCINI .

Inscrieri privind dezmembramintele dreptului de proprietate, drepturi reale de garanţie şi sarcini	Referinţe
NU SUNT	

Anexa Nr. 1 La Partea I

Teren

Nr cadastral	Suprafaţa (mp)*	Observaţii / Referinţe
	Din acte: 730 Masurata: 1.058	

* Suprafaţa este determinată in planul de proiecţie Stereo 70.

DETALII LINIARE IMOBIL

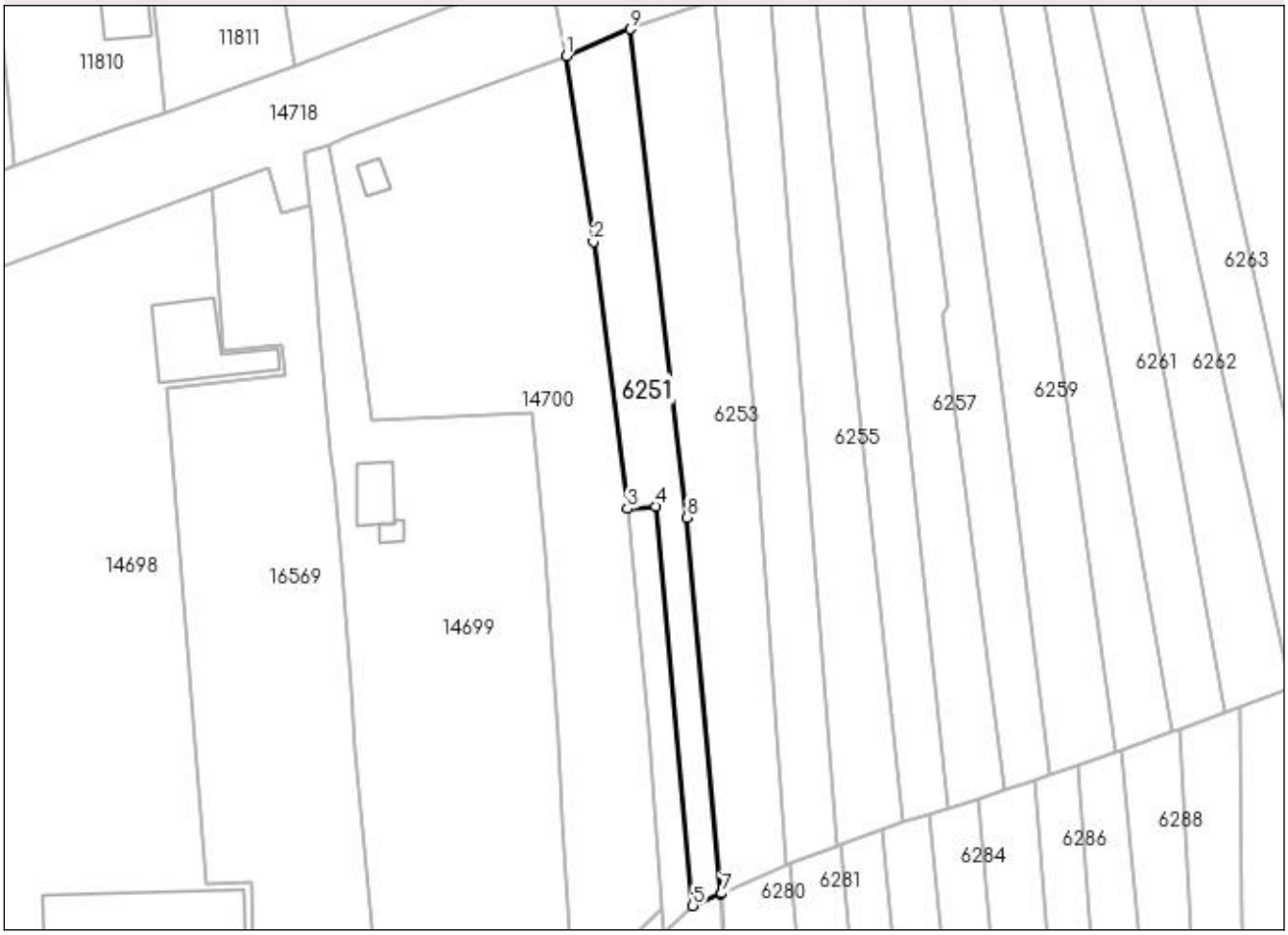

Date referitoare la teren

Crt	Categorie folosinţă	Intra vilan	Suprafaţa (mp)	Tarla	Parcelă	Nr. topo	Observaţii / Referinţe
1	arabil	DA	1.058	48	3	-	

Lungime Segmente
1) Valorile lungimilor segmentelor sunt obţinute din proiecţie în plan.

Punct început	X / Y	Punct sfârşit	X / Y	Lungime segment (** (m)
1	421.541,172 300.104,709	2	421.545,598 300.074,755	30.279
2	421.545,598 300.074,755	3	421.551,038 300.031,745	43.353
3	421.551,038 300.031,745	4	421.555,601 300.032,17	4.583
4	421.555,601 300.032,17	5	421.561,617 299.967,762	64.688
5	421.561,617 299.967,762	6	421.566,177 299.969,733	4.968

Punct început	X / Y	Punct sfârşit	X / Y	Lungime segment (** (m)
6	421.566,177 299.969,733	7	421.566,326 299.969,797	0.162
7	421.566,326 299.969,797	8	421.560,664 300.030,334	60.802
8	421.560,664 300.030,334	9	421.551,528 300.109,046	79.24
9	421.551,528 300.109,046	1	421.541,172 300.104,709	11.227

** Lungimile segmentelor sunt determinate în planul de proiecţie Stereo 70 şi sunt rotunjite la 1 milimetru.
*** Distanţa dintre puncte este formată din segmente cumulate ce sunt mai mici decât valoarea 1 milimetru.

DATE DESPRE IMOBILUL NR. 6252

Oficiul de Cadastru şi Publicitate Imobiliară DOLJ
Biroul de Cadastru şi Publicitate Imobiliară Craiova

A. Partea I. Descrierea imobilului

TEREN Intravilan

Adresa: Loc. Leu, Jud. Dolj, T48, P3/1

Nr. Crt	Nr cadastral Nr. topografic	Suprafaţa* (mp)	Observaţii / Referinţe
A1		300	Sector cadastral:17 Teren imprejmuit;

B. Partea II. Proprietari şi acte

Inscrieri privitoare la dreptul de proprietate şi alte drepturi reale		Referinţe
/		
Act Administrativ nr. TDP 1948-1981, din 09/05/2002 emis de COMISIA JUDETEANA DOLJ;		
B1	Intabulare, drept de PROPRIETATE, dobandit prin Reconstituire, cota actuala 1/1, cota initiala 1/1	A1
	1) **IRIMIA MARIN** 2) **IRIMIA GHEORGHE** 3) **IRIMIA MIRCEA**, LIPSĂ CNP	

C. Partea III. SARCINI .

Inscrieri privind dezmembramintele dreptului de proprietate, drepturi reale de garanţie şi sarcini	Referinţe
NU SUNT	

Anexa Nr. 1 La Partea I

Teren

Nr cadastral	Suprafaţa (mp)*	Observaţii / Referinţe
	300	

* Suprafaţa este determinată in planul de proiecţie Stereo 70.

DETALII LINIARE IMOBIL

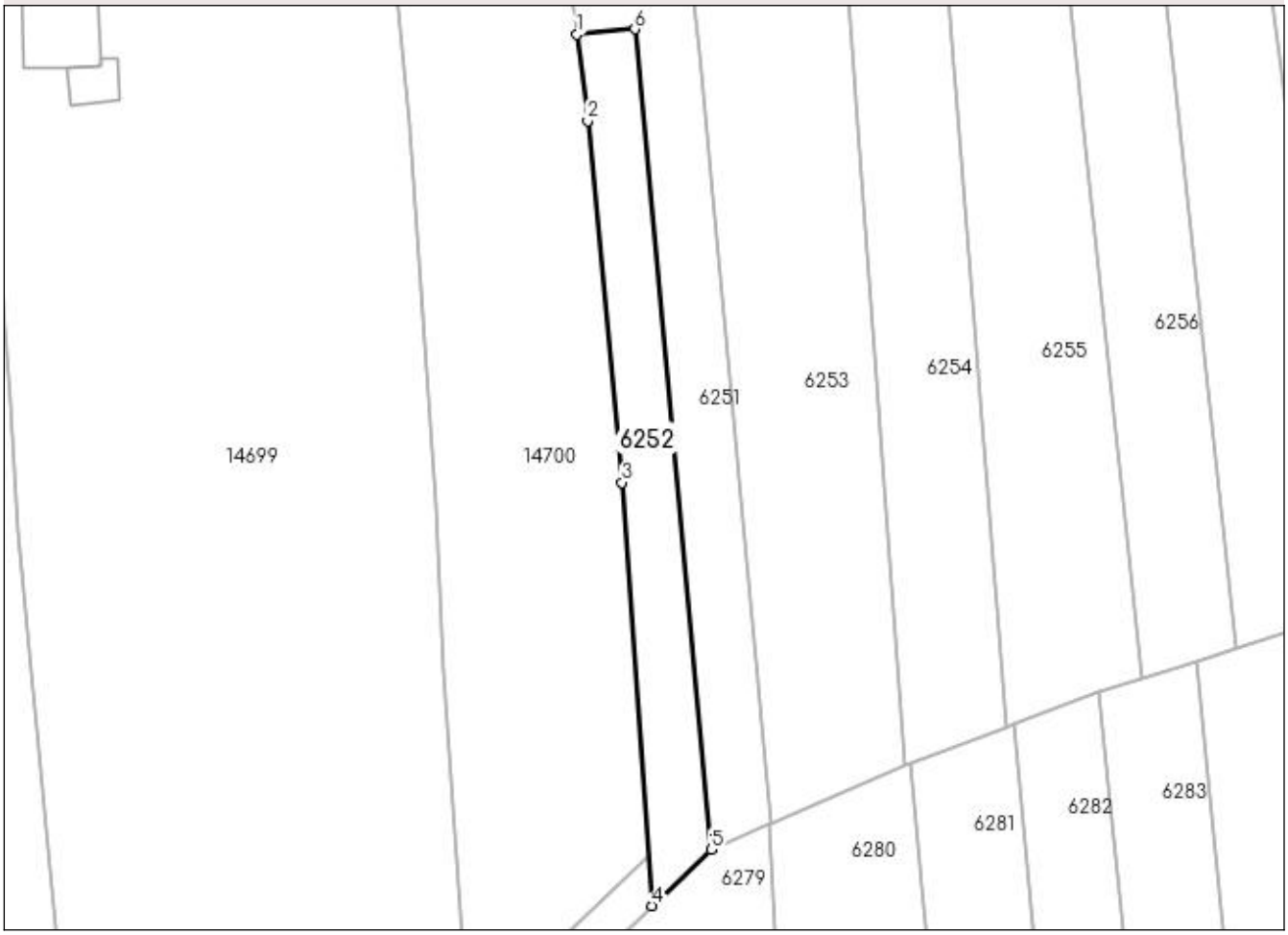

Date referitoare la teren

Crt	Categorie folosinţă	Intra vilan	Suprafaţa (mp)	Tarla	Parcelă	Nr. topo	Observaţii / Referinţe
1	arabil	DA	300	48	3/1	-	

Lungime Segmente
1) Valorile lungimilor segmentelor sunt obţinute din proiecţie în plan.

Punct început	X / Y	Punct sfârşit	X / Y	Lungime segment (** (m)
1	421.551,038 300.031,745	2	421.551,895 300.024,965	6.834
2	421.551,895 300.024,965	3	421.554,609 299.996,563	28.531
3	421.554,609 299.996,563	4	421.556,92 299.963,337	33.307
4	421.556,92 299.963,337	5	421.561,617 299.967,762	6.454
5	421.561,617 299.967,762	6	421.555,601 300.032,17	64.688

Punct început	X / Y	Punct sfârşit	X / Y	Lungime segment (** (m)
6	421.555,601 300.032,17	1	421.551,038 300.031,745	4.583

** Lungimile segmentelor sunt determinate în planul de proiecţie Stereo 70 şi sunt rotunjite la 1 milimetru.
*** Distanţa dintre puncte este formată din segmente cumulate ce sunt mai mici decât valoarea 1 milimetru.

DATE DESPRE IMOBILUL NR. 6253

Oficiul de Cadastru şi Publicitate Imobiliară DOLJ
Biroul de Cadastru şi Publicitate Imobiliară Craiova

A. Partea I. Descrierea imobilului

TEREN Intravilan

Adresa: Loc. Leu, Jud. Dolj, T48, P4

Nr. Crt	Nr cadastral Nr. topografic	Suprafaţa* (mp)	Observaţii / Referinţe
A1		1.750	Sector cadastral:17 Teren neimprejmuit;

B. Partea II. Proprietari şi acte

Inscrieri privitoare la dreptul de proprietate şi alte drepturi reale		Referinţe
/		
Act Notarial nr. CM NR.241, din 23/12/2004 emis de N.P. DEFTA EMIL (TDP 2090 DIN 14-10-2002 EMIS DE COMISIA JUDETEANA DOLJ);		
B1	Intabulare, drept de PROPRIETATE, dobandit prin Succesiune, cota actuala 1/1, cota initiala 1/1	A1
	1) **CHIRITESCU MARIA**	

C. Partea III. SARCINI .

Inscrieri privind dezmembramintele dreptului de proprietate, drepturi reale de garanţie şi sarcini	Referinţe
NU SUNT	

Anexa Nr. 1 La Partea I

Teren

Nr cadastral	Suprafaţa (mp)*	Observaţii / Referinţe
	1.750	

* Suprafaţa este determinată in planul de proiecţie Stereo 70.

DETALII LINIARE IMOBIL

Date referitoare la teren

Crt	Categorie folosință	Intra vilan	Suprafaţa (mp)	Tarla	Parcelă	Nr. topo	Observaţii / Referinţe
1	vie	DA	1.750	48	4	-	

Lungime Segmente
1) Valorile lungimilor segmentelor sunt obţinute din proiecţie în plan.

Punct început	X / Y	Punct sfârşit	X / Y	Lungime segment (** (m)
1	421.565,285 300.113,844	2	421.551,528 300.109,046	14.57
2	421.551,528 300.109,046	3	421.560,664 300.030,334	79.24
3	421.560,664 300.030,334	4	421.566,326 299.969,797	60.802
4	421.566,326 299.969,797	5	421.576,771 299.974,309	11.377
5	421.576,771 299.974,309	6	421.571,293 300.050,524	76.412

Punct început	X / Y	Punct sfârşit	X / Y	Lungime segment (** (m)
6	421.571,293 300.050,524	1	421.565,285 300.113,844	63.605

** Lungimile segmentelor sunt determinate în planul de proiecţie Stereo 70 şi sunt rotunjite la 1 milimetru.
*** Distanţa dintre puncte este formată din segmente cumulate ce sunt mai mici decât valoarea 1 milimetru.

DATE DESPRE IMOBILUL NR. 6254

Oficiul de Cadastru şi Publicitate Imobiliară DOLJ
Biroul de Cadastru şi Publicitate Imobiliară Craiova

A. Partea I. Descrierea imobilului

TEREN Intravilan

Adresa: Loc. Leu, Jud. Dolj, T48, P5,6

Nr. Crt	Nr cadastral Nr. topografic	Suprafaţa* (mp)	Observaţii / Referinţe
A1		1.137	Sector cadastral:17 Teren neimprejmuit;

B. Partea II. Proprietari şi acte

Inscrieri privitoare la dreptul de proprietate şi alte drepturi reale		Referinţe
/		
Act Administrativ nr. TDP 1748-45084, din 16/05/2000 emis de COMISIA JUDETEANA DOLJ;		
B1	Intabulare, drept de PROPRIETATE, dobandit prin Reconstituire, cota actuala 1/1, cota initiala 1/1	A1
	1) **OPRICA GAVRILA**, LIPSĂ CNP	

C. Partea III. SARCINI .

Inscrieri privind dezmembramintele dreptului de proprietate, drepturi reale de garanţie şi sarcini	Referinţe
NU SUNT	

Anexa Nr. 1 La Partea I

Teren

Nr cadastral	Suprafaţa (mp)*	Observaţii / Referinţe
	1.137	

* Suprafaţa este determinată in planul de proiecţie Stereo 70.

DETALII LINIARE IMOBIL

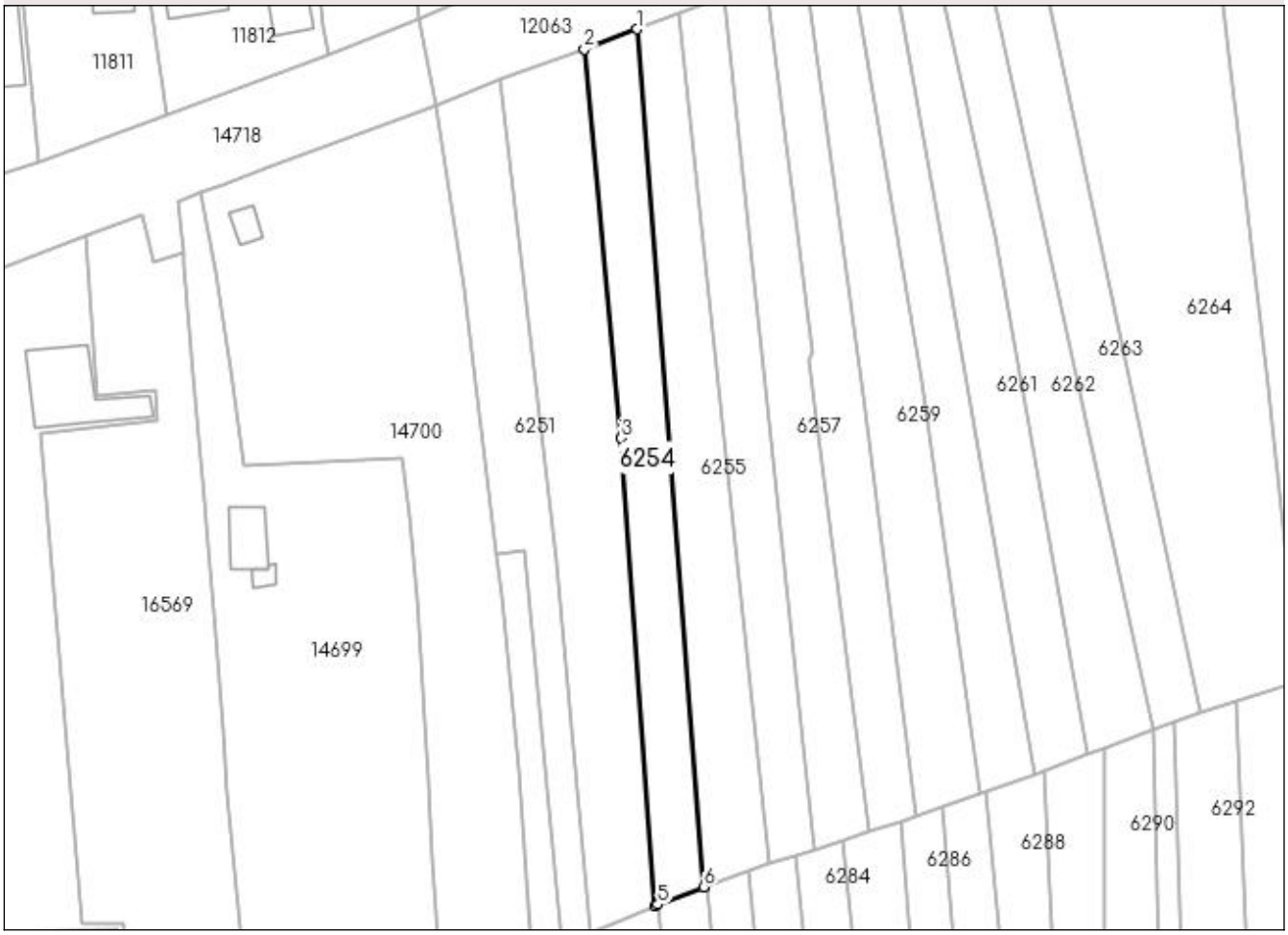

Date referitoare la teren

Crt	Categorie folosinţă	Intra vilan	Suprafaţa (mp)	Tarla	Parcelă	Nr. topo	Observaţii / Referinţe
1	arabil	DA	153	48	5	-	
2	vie	DA	984	48	6	-	

Lungime Segmente
1) Valorile lungimilor segmentelor sunt obţinute din proiecţie în plan.

Punct început	X / Y	Punct sfârşit	X / Y	Lungime segment (** (m)
1	421.573,854 300.117,139	2	421.565,285 300.113,844	9.18
2	421.565,285 300.113,844	3	421.571,293 300.050,524	63.605
3	421.571,293 300.050,524	4	421.576,771 299.974,309	76.412
4	421.576,771 299.974,309	5	421.577,276 299.974,527	0.551

Punct început	X / Y	Punct sfârşit	X / Y	Lungime segment (** (m)
5	421.577,276 299.974,527	6	421.584,767 299.977,402	8.024
6	421.584,767 299.977,402	1	421.573,854 300.117,139	140.162

** Lungimile segmentelor sunt determinate în planul de proiecţie Stereo 70 şi sunt rotunjite la 1 milimetru.
*** Distanţa dintre puncte este formată din segmente cumulate ce sunt mai mici decât valoarea 1 milimetru.

DATE DESPRE IMOBILUL NR. 6255

Oficiul de Cadastru şi Publicitate Imobiliară DOLJ
Biroul de Cadastru şi Publicitate Imobiliară Craiova

A. Partea I. Descrierea imobilului

TEREN Intravilan

Adresa: Loc. Leu, Jud. Dolj, T48, P7,8

Nr. Crt	Nr cadastral Nr. topografic	Suprafaţa* (mp)	Observaţii / Referinţe
A1		1.260	Sector cadastral:17 Teren neimprejmuit;

B. Partea II. Proprietari şi acte

Inscrieri privitoare la dreptul de proprietate şi alte drepturi reale		Referinţe
/		
Act Administrativ nr. TDP 2185, din 31/01/2003 emis de COMISIA JUDETEANA DOLJ (CERTIFICAT DECES SERIA DZ NR.004562);		
B1	Intabulare, drept de PROPRIETATE, dobandit prin Reconstituire, cota actuala 1/1, cota initiala 1/1	A1
	1) **DINCA CONSTANTIN** DEFUNCT:Da	

C. Partea III. SARCINI .

Inscrieri privind dezmembramintele dreptului de proprietate, drepturi reale de garanţie şi sarcini	Referinţe
NU SUNT	

Anexa Nr. 1 La Partea I

Teren

Nr cadastral	Suprafaţa (mp)*	Observaţii / Referinţe
	1.260	

* Suprafaţa este determinată in planul de proiecţie Stereo 70.

DETALII LINIARE IMOBIL

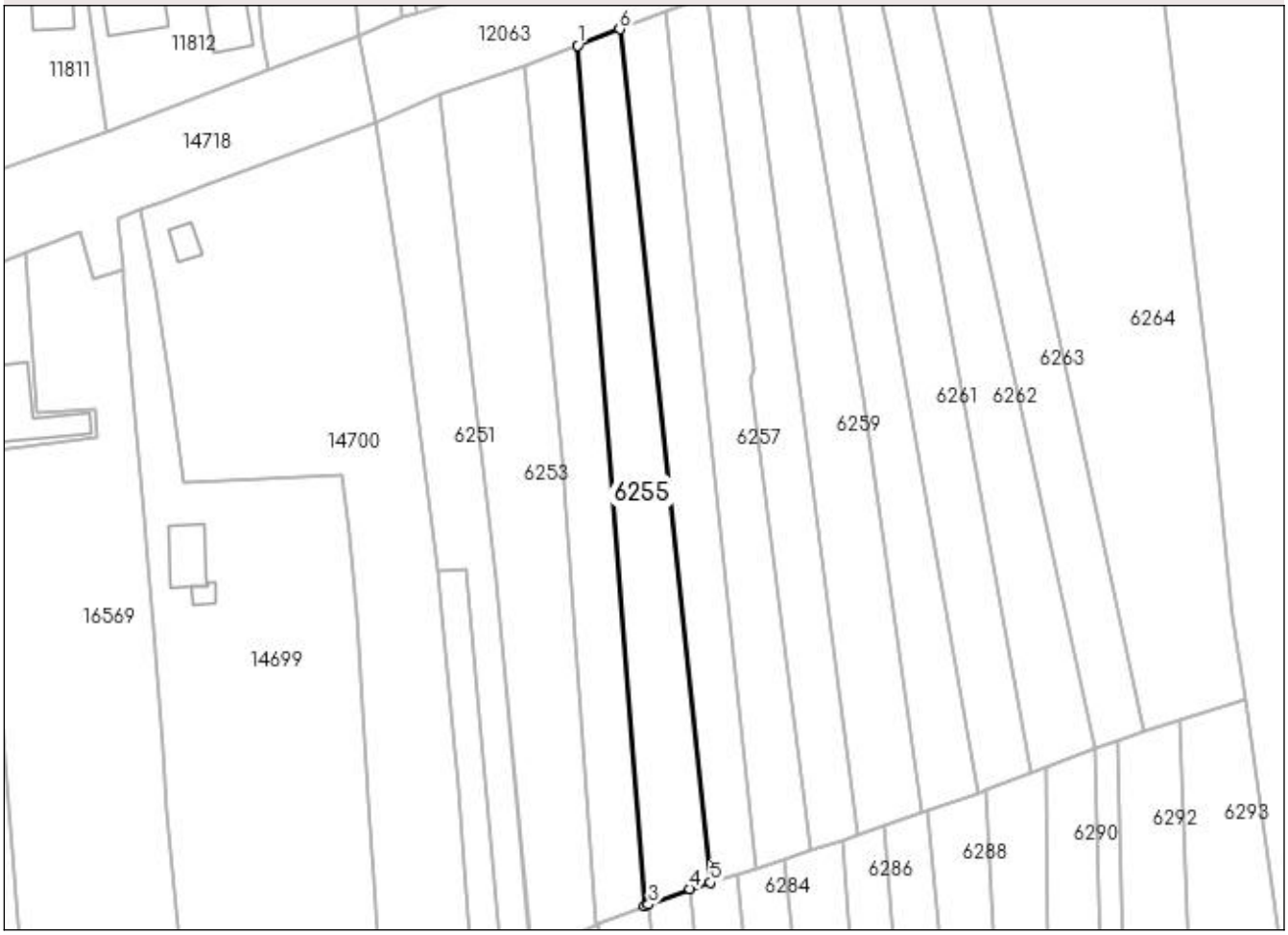

Date referitoare la teren

Crt	Categorie folosinţă	Intra vilan	Suprafaţa (mp)	Tarla	Parcelă	Nr. topo	Observaţii / Referinţe
1	vie	DA	1.117	48	7	-	
2	arabil	DA	143	48	8	-	

Lungime Segmente
1) Valorile lungimilor segmentelor sunt obţinute din proiecţie în plan.

Punct început	X / Y	Punct sfârşit	X / Y	Lungime segment (** (m)
1	421.573,854 300.117,139	2	421.584,767 299.977,402	140.162
2	421.584,767 299.977,402	3	421.585,384 299.977,639	0.661
3	421.585,384 299.977,639	4	421.592,116 299.980,133	7.179
4	421.592,116 299.980,133	5	421.595,432 299.981,186	3.479

Punct început	X / Y	Punct sfârşit	X / Y	Lungime segment (** (m)
5	421.595,432 299.981,186	6	421.580,721 300.119,78	139.373
6	421.580,721 300.119,78	1	421.573,854 300.117,139	7.357

** Lungimile segmentelor sunt determinate în planul de proiecţie Stereo 70 şi sunt rotunjite la 1 milimetru.
*** Distanţa dintre puncte este formată din segmente cumulate ce sunt mai mici decât valoarea 1 milimetru.

DATE DESPRE IMOBILUL NR. 6256

Oficiul de Cadastru şi Publicitate Imobiliară DOLJ
Biroul de Cadastru şi Publicitate Imobiliară Craiova

A. Partea I. Descrierea imobilului

TEREN Intravilan

Adresa: Loc. Leu, Jud. Dolj, T48, P9,10

Nr. Crt	Nr cadastral Nr. topografic	Suprafaţa* (mp)	Observaţii / Referinţe
A1		1.060	Sector cadastral:17 Teren neimprejmuit;

B. Partea II. Proprietari şi acte

Inscrieri privitoare la dreptul de proprietate şi alte drepturi reale		Referinţe
/		
Act Administrativ nr. TDP 1658-44791, din 21/06/1999 emis de COMISIA JUDETEANA DOLJ;		
B1	Intabulare, drept de PROPRIETATE, dobandit prin Reconstituire, cota actuala 1/1, cota initiala 1/1	A1
	1) **BULETE AURICA**, LIPSĂ CNP	

C. Partea III. SARCINI .

Inscrieri privind dezmembramintele dreptului de proprietate, drepturi reale de garanţie şi sarcini	Referinţe
NU SUNT	

Anexa Nr. 1 La Partea I

Teren

Nr cadastral	Suprafaţa (mp)*	Observaţii / Referinţe
	1.060	

* Suprafaţa este determinată in planul de proiecţie Stereo 70.

DETALII LINIARE IMOBIL

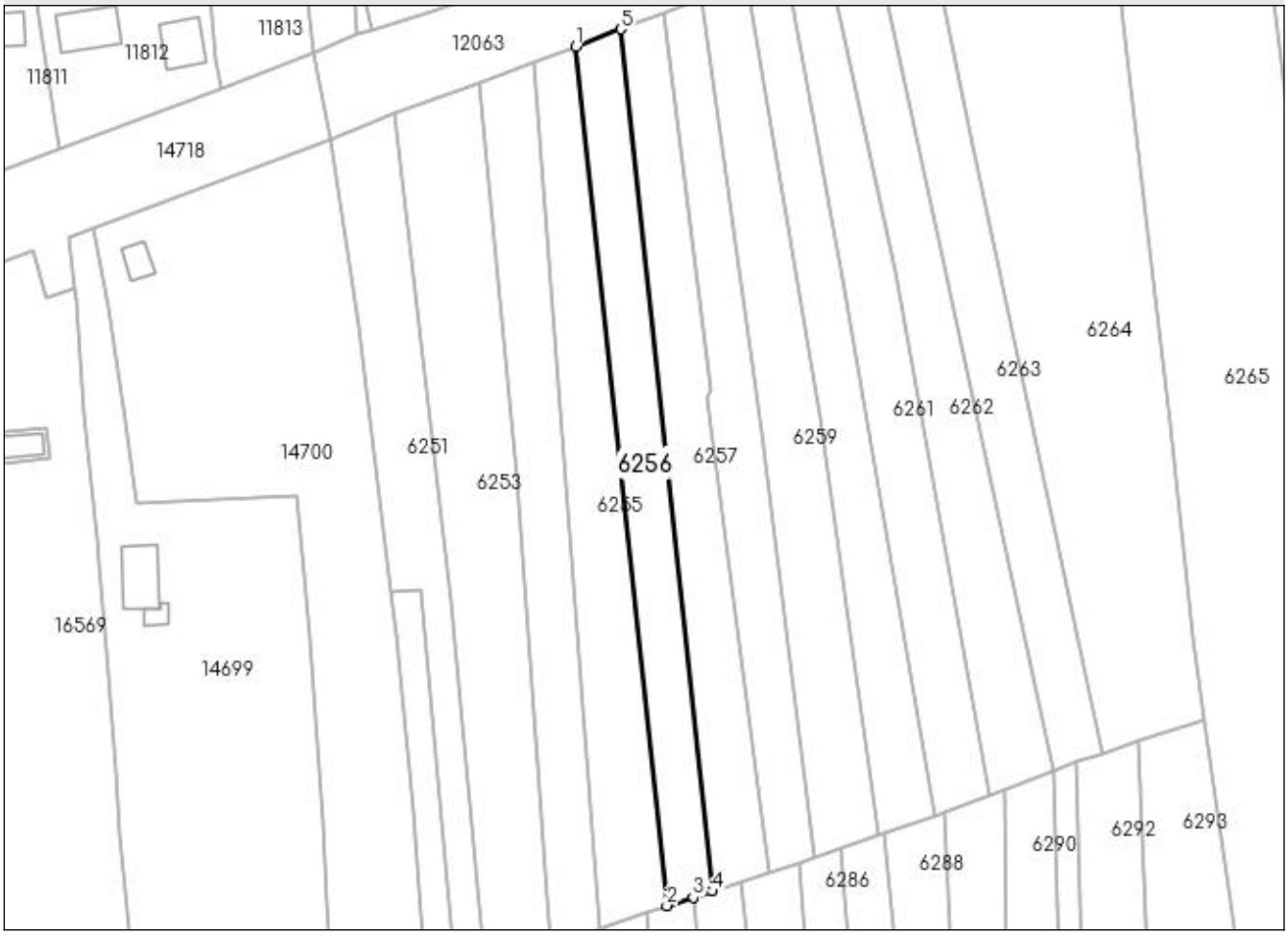

Date referitoare la teren

Crt	Categorie folosinţă	Intra vilan	Suprafaţa (mp)	Tarla	Parcelă	Nr. topo	Observaţii / Referinţe
1	arabil	DA	455	48	9	-	
2	vie	DA	605	48	10	-	

Lungime Segmente
1) Valorile lungimilor segmentelor sunt obţinute din proiecţie în plan.

Punct început	X / Y	Punct sfârşit	X / Y	Lungime segment (** (m)
1	421.580,721 300.119,78	2	421.595,432 299.981,186	139.373
2	421.595,432 299.981,186	3	421.599,69 299.982,537	4.468
3	421.599,69 299.982,537	4	421.602,818 299.983,53	3.281
4	421.602,818 299.983,53	5	421.588,056 300.122,601	139.852

Punct început	X / Y	Punct sfârşit	X / Y	Lungime segment (** (m)
5	421.588,056 300.122,601	1	421.580,721 300.119,78	7.859

** Lungimile segmentelor sunt determinate în planul de proiecţie Stereo 70 şi sunt rotunjite la 1 milimetru.
*** Distanţa dintre puncte este formată din segmente cumulate ce sunt mai mici decât valoarea 1 milimetru.

DATE DESPRE IMOBILUL NR. 6257

Oficiul de Cadastru şi Publicitate Imobiliară DOLJ
Biroul de Cadastru şi Publicitate Imobiliară Craiova

A. Partea I. Descrierea imobilului

TEREN Intravilan

Adresa: Loc. Leu, Jud. Dolj, T48, P11,12

Nr. Crt	Nr cadastral Nr. topografic	Suprafaţa* (mp)	Observaţii / Referinţe
A1		1.134	Sector cadastral:17 Teren neimprejmuit;

B. Partea II. Proprietari şi acte

Inscrieri privitoare la dreptul de proprietate şi alte drepturi reale		Referinţe
/		
Act Administrativ nr. TDP 2826, din 14/06/2004 emis de COMISIA JUDETEANA DOLJ;		
B1	Intabulare, drept de PROPRIETATE, dobandit prin Reconstituire, cota actuala 1/1, cota initiala 1/1	A1
	1) **BULETE DINA**, LIPSĂ CNP	

C. Partea III. SARCINI .

Inscrieri privind dezmembramintele dreptului de proprietate, drepturi reale de garanţie şi sarcini	Referinţe
NU SUNT	

Anexa Nr. 1 La Partea I

Teren

Nr cadastral	Suprafaţa (mp)*	Observaţii / Referinţe
	1.134	

* Suprafaţa este determinată in planul de proiecţie Stereo 70.

DETALII LINIARE IMOBIL

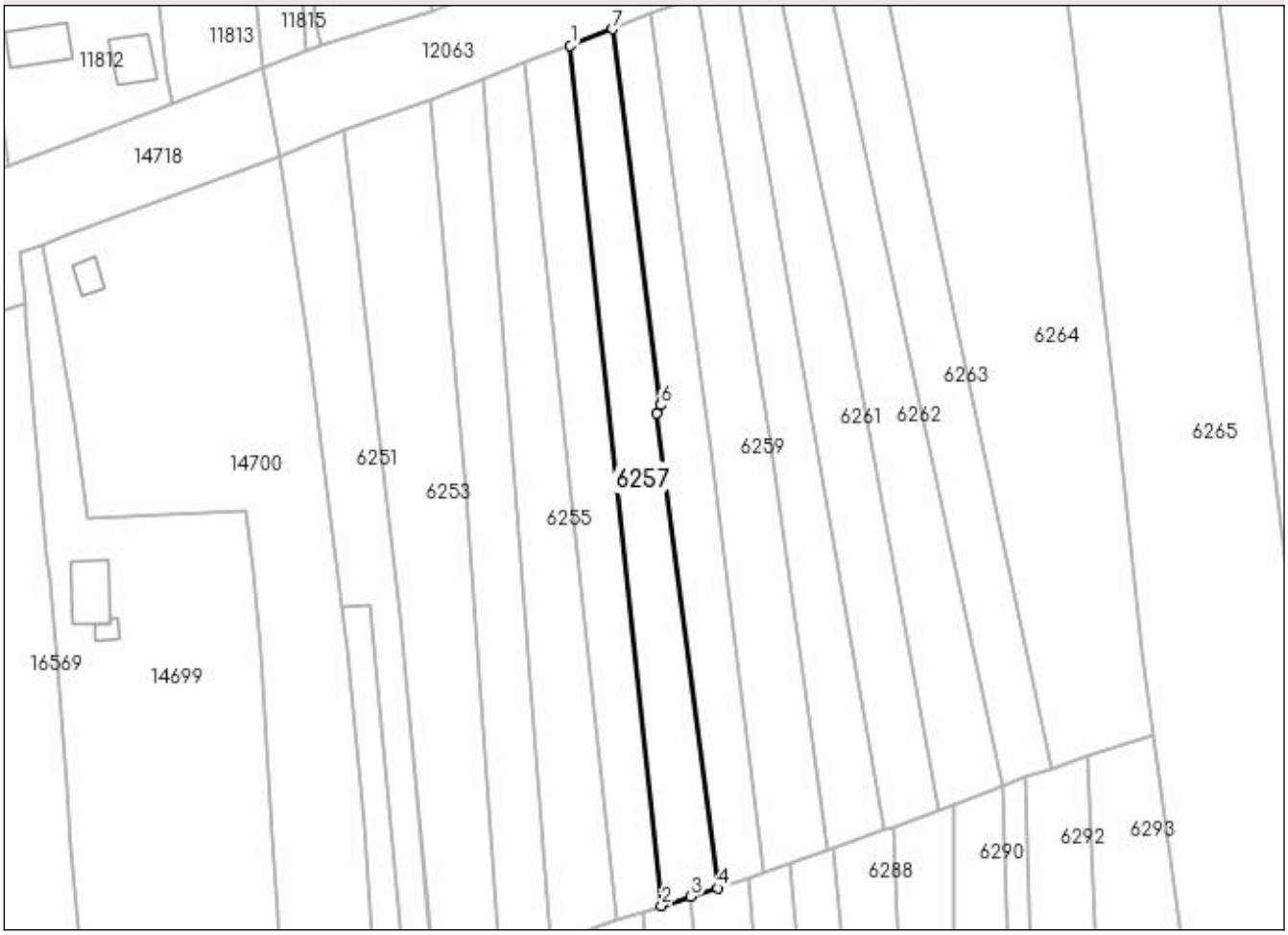

Date referitoare la teren

Crt	Categorie folosinţă	Intra vilan	Suprafaţa (mp)	Tarla	Parcelă	Nr. topo	Observaţii / Referinţe
1	vie	DA	885	48	11	-	
2	arabil	DA	249	48	12	-	

Lungime Segmente
1) Valorile lungimilor segmentelor sunt obţinute din proiecţie în plan.

Punct început	X / Y	Punct sfârşit	X / Y	Lungime segment (** (m)
1	421.588,056 300.122,601	2	421.602,818 299.983,53	139.852
2	421.602,818 299.983,53	3	421.607,508 299.985,019	4.921
3	421.607,508 299.985,019	4	421.611,853 299.986,398	4.559
4	421.611,853 299.986,398	5	421.601,938 300.063,11	77.35

Punct început	X / Y	Punct sfârşit	X / Y	Lungime segment (** (m)
5	421.601,938 300.063,11	6	421.602,647 300.064,441	1.508
6	421.602,647 300.064,441	7	421.594,864 300.125,219	61.274
7	421.594,864 300.125,219	1	421.588,056 300.122,601	7.294

** Lungimile segmentelor sunt determinate în planul de proiecţie Stereo 70 şi sunt rotunjite la 1 milimetru.
*** Distanţa dintre puncte este formată din segmente cumulate ce sunt mai mici decât valoarea 1 milimetru.

DATE DESPRE IMOBILUL NR. 6258

Oficiul de Cadastru şi Publicitate Imobiliară DOLJ
Biroul de Cadastru şi Publicitate Imobiliară Craiova

A. Partea I. Descrierea imobilului

TEREN Intravilan

Adresa: Loc. Leu, Jud. Dolj, T48, P13,14

Nr. Crt	Nr cadastral Nr. topografic	Suprafaţa* (mp)	Observaţii / Referinţe
A1		Din acte: 909 Masurata: 1.027	Sector cadastral:17 Teren neimprejmuit;

B. Partea II. Proprietari şi acte

Inscrieri privitoare la dreptul de proprietate şi alte drepturi reale		Referinţe
/		
Act Administrativ nr. TDP 3139, din 17/01/2005 emis de COMISIA JUDETEANA DOLJ (CERTIFICAT DECES SERIA D9 NR.898927);		
B1	Intabulare, drept de PROPRIETATE, dobandit prin Reconstituire, cota actuala 909/1027, cota initiala 1/1	A1
	1) **STOICU ELENA**, LIPSĂ CNP DEFUNCT:Da	
Act Normativ nr. LEGEA 7, din 13/03/1996 emis de GUVERNUL ROMANIEI;		
B2	Inscrierea posesiei, drept de PROPRIETATE, dobandit prin Constituire, cota actuala 118/1027, cota initiala 1/1	A1
	1) **STOICU ELENA**, LIPSĂ CNP DEFUNCT:Da	

C. Partea III. SARCINI .

Inscrieri privind dezmembramintele dreptului de proprietate, drepturi reale de garanţie şi sarcini	Referinţe
NU SUNT	

Anexa Nr. 1 La Partea I

Teren

Nr cadastral	Suprafaţa (mp)*	Observaţii / Referinţe
	Din acte: 909 Masurata: 1.027	

* Suprafaţa este determinată in planul de proiecţie Stereo 70.

DETALII LINIARE IMOBIL

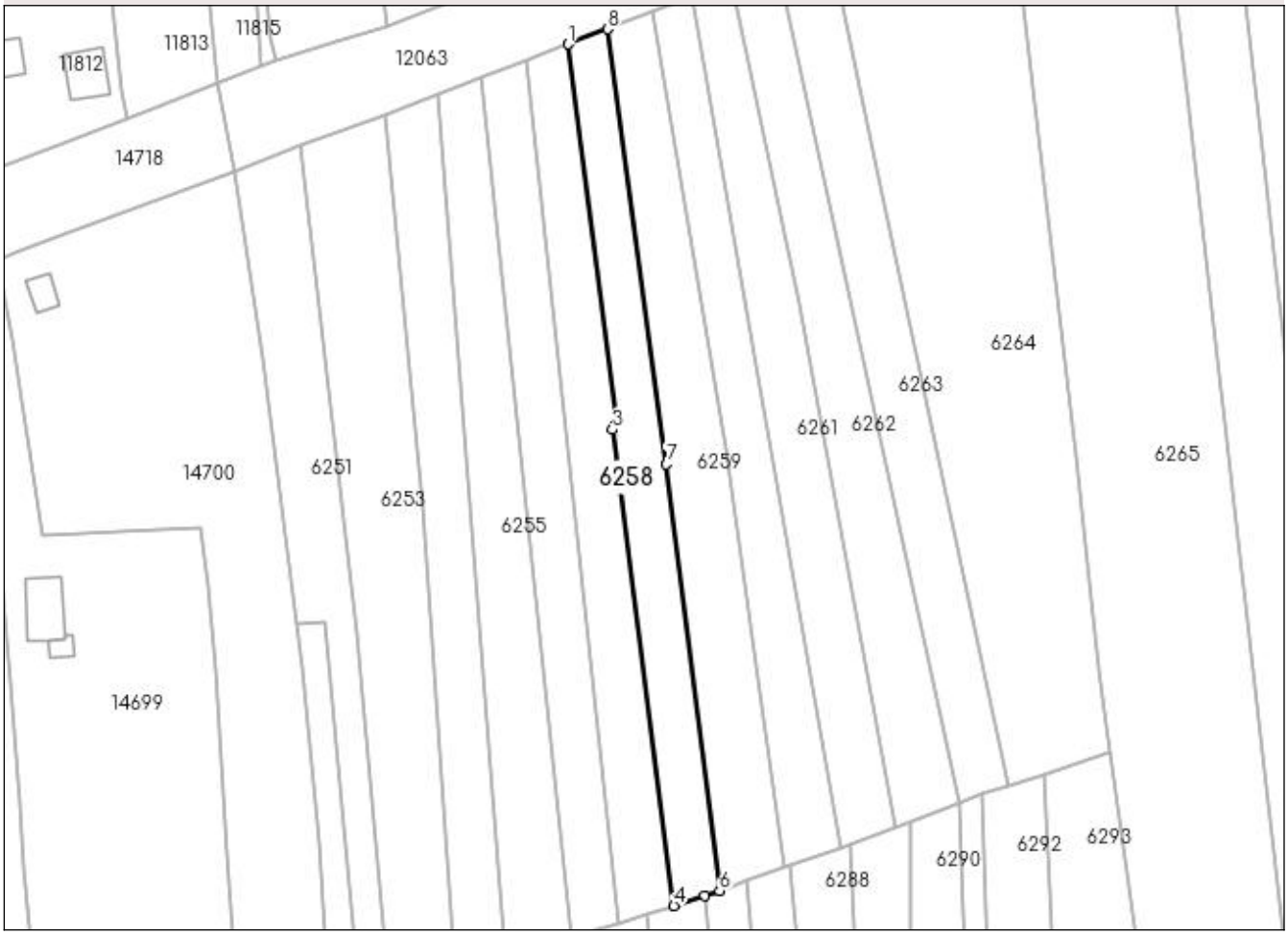

Date referitoare la teren

Crt	Categorie folosinţă	Intra vilan	Suprafaţa (mp)	Tarla	Parcelă	Nr. topo	Observaţii / Referinţe
1	arabil	DA	245	48	13	-	
2	vie	DA	782	48	14	-	

Lungime Segmente
1) Valorile lungimilor segmentelor sunt obţinute din proiecţie în plan.

Punct început	X / Y	Punct sfârşit	X / Y	Lungime segment (** (m)
1	421.594,864 300.125,219	2	421.602,647 300.064,441	61.274
2	421.602,647 300.064,441	3	421.601,938 300.063,11	1.508
3	421.601,938 300.063,11	4	421.611,853 299.986,398	77.35
4	421.611,853 299.986,398	5	421.616,821 299.987,975	5.212

Punct început	X / Y	Punct sfârşit	X / Y	Lungime segment (** (m)
5	421.616,821 299.987,975	6	421.619,236 299.988,831	2.562
6	421.619,236 299.988,831	7	421.610,651 300.057,531	69.234
7	421.610,651 300.057,531	8	421.601,15 300.127,636	70.746
8	421.601,15 300.127,636	1	421.594,864 300.125,219	6.735

** Lungimile segmentelor sunt determinate în planul de proiecţie Stereo 70 şi sunt rotunjite la 1 milimetru.
*** Distanţa dintre puncte este formată din segmente cumulate ce sunt mai mici decât valoarea 1 milimetru.

DATE DESPRE IMOBILUL NR. 6259

Oficiul de Cadastru şi Publicitate Imobiliară DOLJ
Biroul de Cadastru şi Publicitate Imobiliară Craiova

A. Partea I. Descrierea imobilului

TEREN Intravilan

Adresa: Loc. Leu, Jud. Dolj, T48, P15,16

Nr. Crt	Nr cadastral Nr. topografic	Suprafaţa* (mp)	Observaţii / Referinţe
A1		1.340	Sector cadastral:17 Teren neimprejmuit;

B. Partea II. Proprietari şi acte

Inscrieri privitoare la dreptul de proprietate şi alte drepturi reale		Referinţe
/		
Hotarare Judecatoreasca nr. SC 13348, din 18/11/2004 emis de JUDECATORIA CRAIOVA (TDP 2123/16.10.2002 EMIS DE CJ DOLJ);		
B1	Intabulare, drept de PROPRIETATE, dobandit prin Hotarare Judecatoreasca, cota actuala 1/1, cota initiala 1/1	A1
	1) **VLADUCU ELENA**	

C. Partea III. SARCINI .

Inscrieri privind dezmembramintele dreptului de proprietate, drepturi reale de garanţie şi sarcini	Referinţe
NU SUNT	

Anexa Nr. 1 La Partea I

Teren

Nr cadastral	Suprafaţa (mp)*	Observaţii / Referinţe
	1.340	

* Suprafaţa este determinată in planul de proiecţie Stereo 70.

DETALII LINIARE IMOBIL

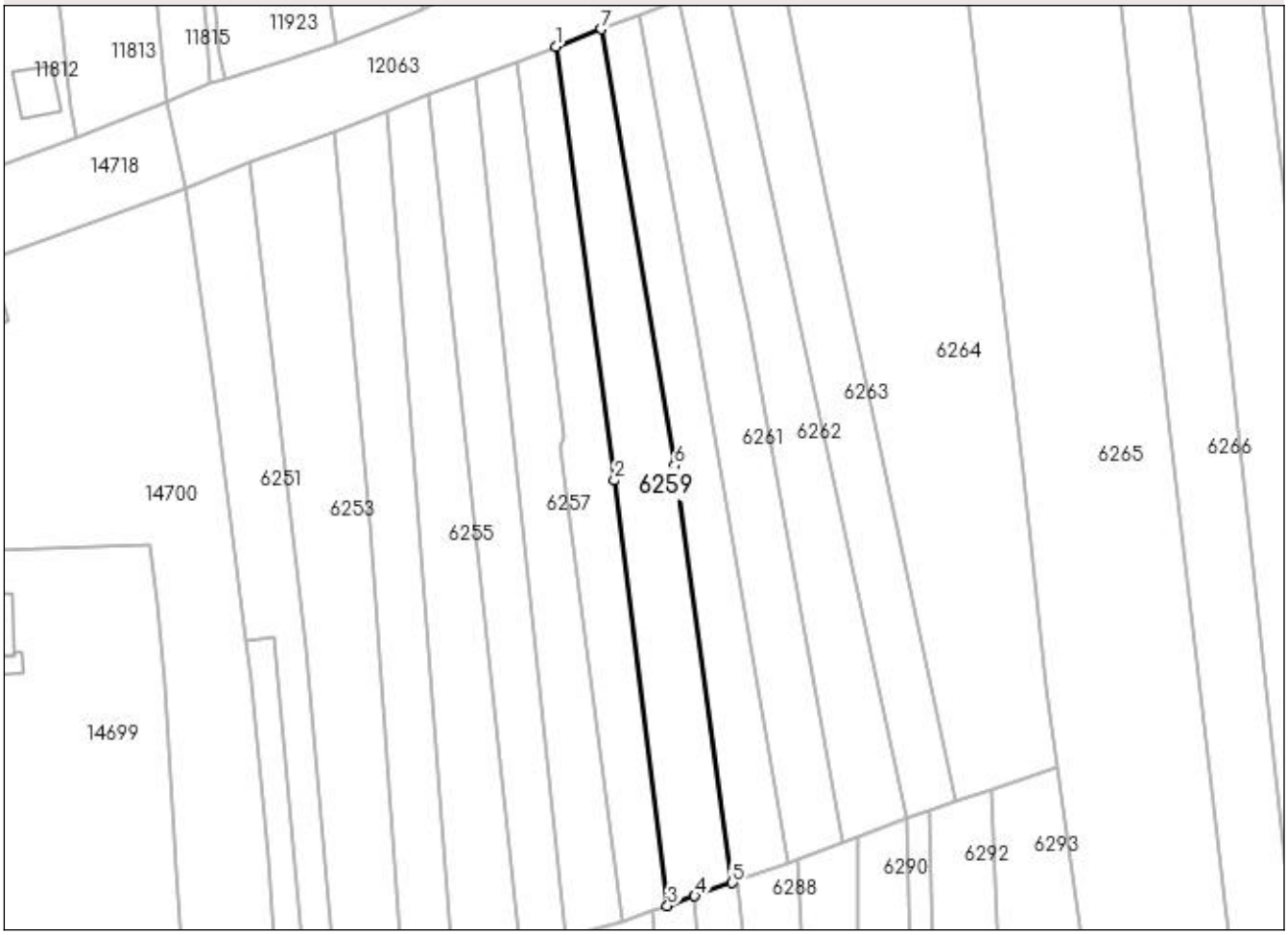

Date referitoare la teren

Crt	Categorie folosință	Intra vilan	Suprafaţa (mp)	Tarla	Parcelă	Nr. topo	Observaţii / Referinţe
1	vie	DA	1.095	48	15	-	
2	arabil	DA	245	48	16	-	

Lungime Segmente
1) Valorile lungimilor segmentelor sunt obţinute din proiecţie în plan.

Punct început	X / Y	Punct sfârşit	X / Y	Lungime segment (** (m)
1	421.601,15 300.127,636	2	421.610,651 300.057,531	70.746
2	421.610,651 300.057,531	3	421.619,236 299.988,831	69.234
3	421.619,236 299.988,831	4	421.623,65 299.990,396	4.684
4	421.623,65 299.990,396	5	421.629,72 299.992,548	6.44

Punct început	X / Y	Punct sfârşit	X / Y	Lungime segment (** (m)
5	421.629,72 299.992,548	6	421.620,334 300.059,964	68.066
6	421.620,334 300.059,964	7	421.608,482 300.130,455	71.481
7	421.608,482 300.130,455	1	421.601,15 300.127,636	7.855

** Lungimile segmentelor sunt determinate în planul de proiecţie Stereo 70 şi sunt rotunjite la 1 milimetru.
*** Distanţa dintre puncte este formată din segmente cumulate ce sunt mai mici decât valoarea 1 milimetru.

DATE DESPRE IMOBILUL NR. 6260

Oficiul de Cadastru şi Publicitate Imobiliară DOLJ
Biroul de Cadastru şi Publicitate Imobiliară Craiova

A. Partea I. Descrierea imobilului

TEREN Intravilan

Adresa: Loc. Leu, Jud. Dolj, T48, P18

Nr. Crt	Nr cadastral Nr. topografic	Suprafaţa* (mp)	Observaţii / Referinţe
A1		1.057	Sector cadastral:17 Teren neimprejmuit;

B. Partea II. Proprietari şi acte

Inscrieri privitoare la dreptul de proprietate şi alte drepturi reale		Referinţe
/		
Act Notarial nr. CM NR.6, din 12/03/2015 emis de N.P. IONASCU NICOLAE (TDP 3176 DIN 24-02-2005 EMIS DE COMISIA JUDETEANA DOLJ);		
B1	Intabulare, drept de PROPRIETATE, dobandit prin Succesiune, cota actuala 1/1, cota initiala 1/1	A1
	1) **NEGUT MARIA**	

C. Partea III. SARCINI .

Inscrieri privind dezmembramintele dreptului de proprietate, drepturi reale de garanţie şi sarcini	Referinţe
NU SUNT	

Anexa Nr. 1 La Partea I

Teren

Nr cadastral	Suprafaţa (mp)*	Observaţii / Referinţe
	1.057	

* Suprafaţa este determinată in planul de proiecţie Stereo 70.

DETALII LINIARE IMOBIL

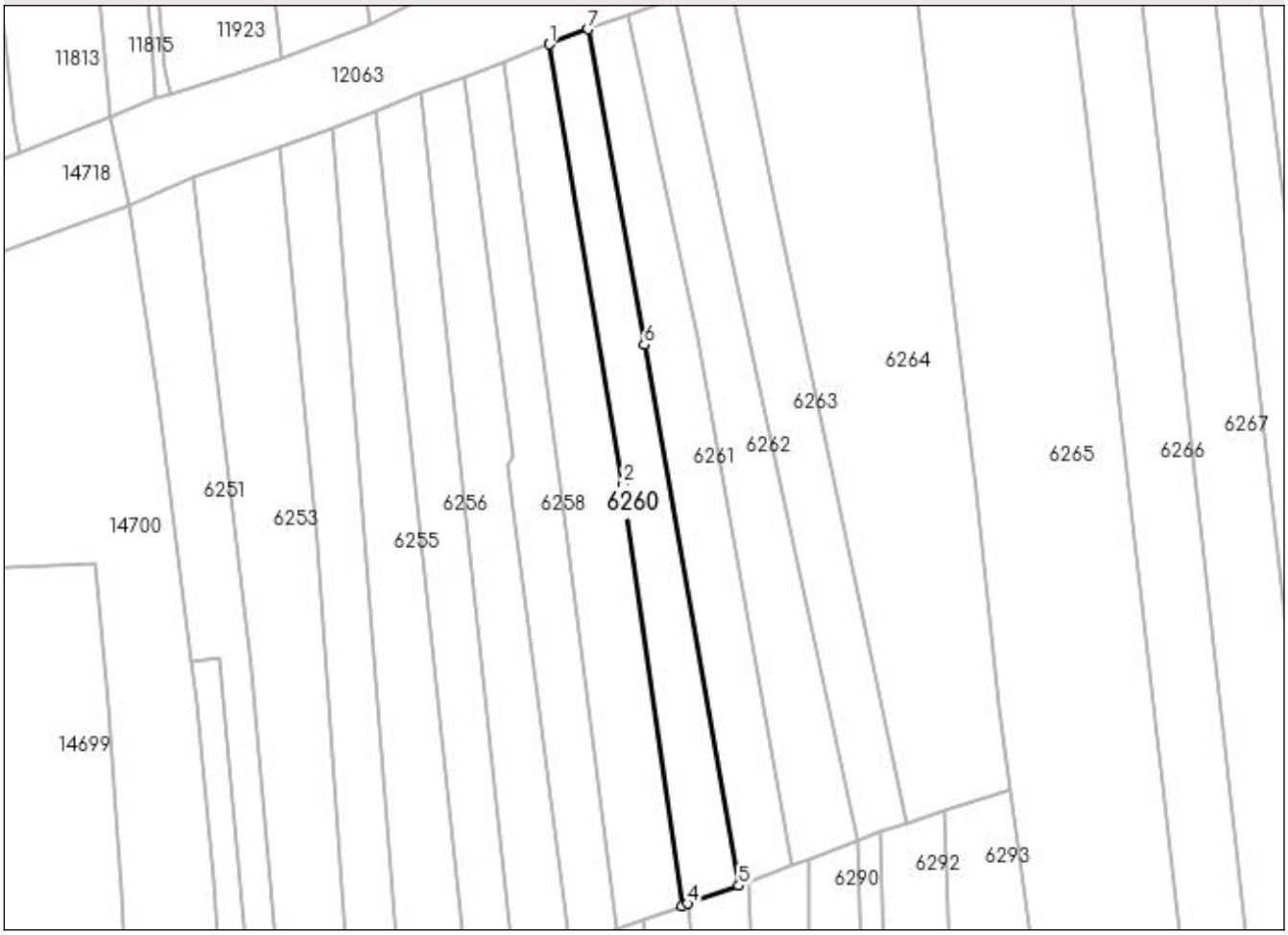

Date referitoare la teren

Crt	Categorie folosință	Intra vilan	Suprafaţa (mp)	Tarla	Parcelă	Nr. topo	Observaţii / Referinţe
1	vie	DA	1.057	48	18	-	

Lungime Segmente
1) Valorile lungimilor segmentelor sunt obţinute din proiecţie în plan.

Punct început	X / Y	Punct sfârşit	X / Y	Lungime segment (** (m)
1	421.608,482 300.130,455	2	421.620,334 300.059,964	71.481
2	421.620,334 300.059,964	3	421.629,72 299.992,548	68.066
3	421.629,72 299.992,548	4	421.630,648 299.992,876	0.984
4	421.630,648 299.992,876	5	421.638,828 299.995,776	8.679
5	421.638,828 299.995,776	6	421.623,701 300.082,345	87.881

Punct început	X / Y	Punct sfârşit	X / Y	Lungime segment (** (m)
6	421.623,701 300.082,345	7	421.614,726 300.132,857	51.302
7	421.614,726 300.132,857	1	421.608,482 300.130,455	6.69

** Lungimile segmentelor sunt determinate în planul de proiecţie Stereo 70 şi sunt rotunjite la 1 milimetru.
*** Distanţa dintre puncte este formată din segmente cumulate ce sunt mai mici decât valoarea 1 milimetru.

DATE DESPRE IMOBILUL NR. 6261

Oficiul de Cadastru şi Publicitate Imobiliară DOLJ
Biroul de Cadastru şi Publicitate Imobiliară Craiova

A. Partea I. Descrierea imobilului

TEREN Intravilan

Adresa: Loc. Leu, Jud. Dolj, T48, P19,20

Nr. Crt	Nr cadastral Nr. topografic	Suprafaţa* (mp)	Observaţii / Referinţe
A1		Din acte: 1.240 Masurata: 1.163	Sector cadastral:17 Teren neimprejmuit;

B. Partea II. Proprietari şi acte

Inscrieri privitoare la dreptul de proprietate şi alte drepturi reale		Referinţe
/		
Act Administrativ nr. TDP 19509, din 14/05/2016 emis de COMISIA JUDETEANA DOLJ (CERTIFICAT DECES SERIA DC NR.675810);		
B1	Intabulare, drept de PROPRIETATE, dobandit prin Reconstituire, cota actuala 1/1, cota initiala 1/1	A1
	1) **NEAGOE STEFAN** DEFUNCT:Da	

C. Partea III. SARCINI .

Inscrieri privind dezmembramintele dreptului de proprietate, drepturi reale de garanţie şi sarcini	Referinţe
NU SUNT	

Anexa Nr. 1 La Partea I

Teren

Nr cadastral	Suprafaţa (mp)*	Observaţii / Referinţe
	Din acte: 1.240 Masurata: 1.163	

* Suprafaţa este determinată in planul de proiecţie Stereo 70.

DETALII LINIARE IMOBIL

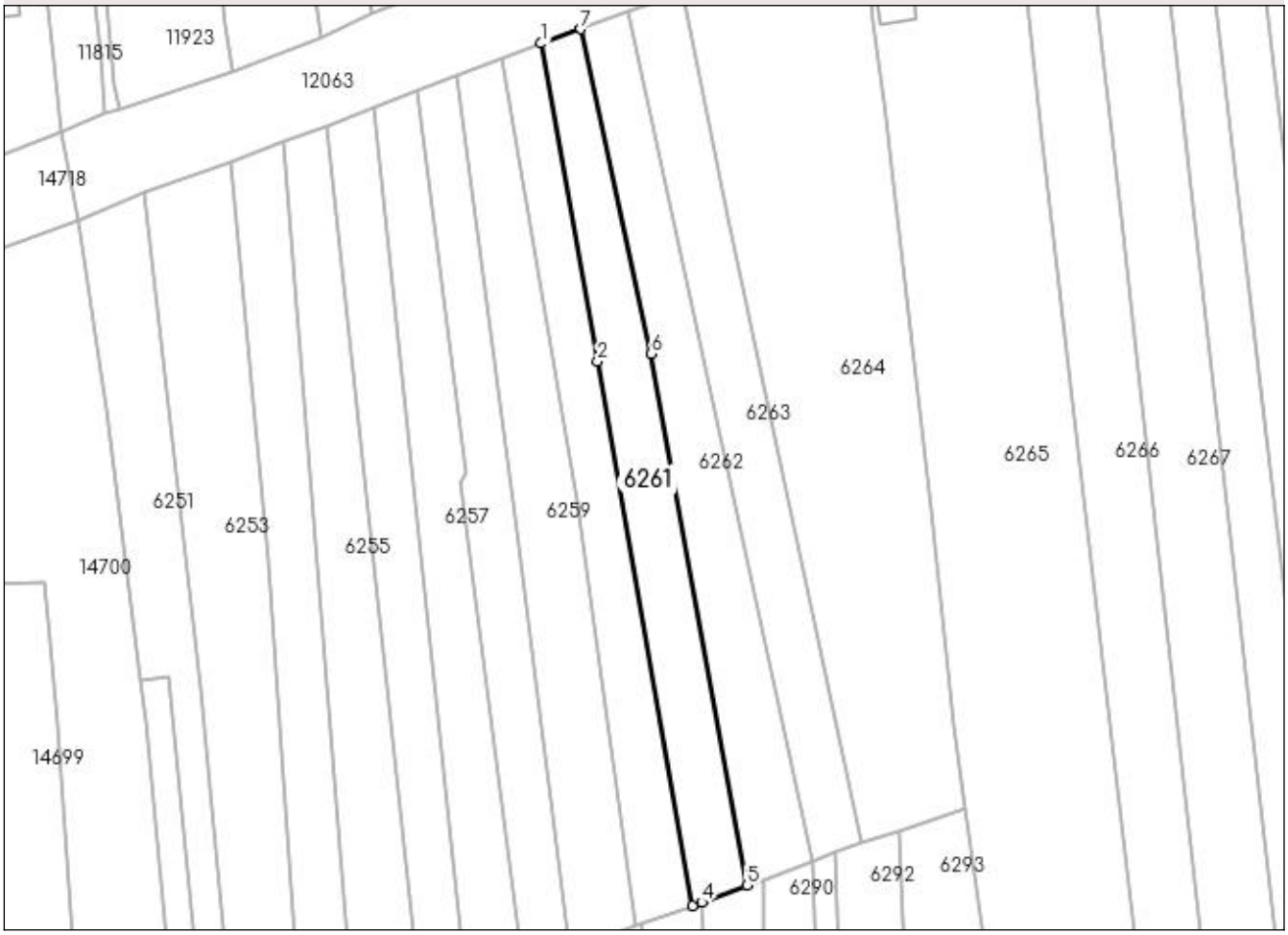

Date referitoare la teren

Crt	Categorie folosinţă	Intra vilan	Suprafaţa (mp)	Tarla	Parcelă	Nr. topo	Observaţii / Referinţe
1	vie	DA	770	48	19	-	
2	arabil	DA	393	48	20	-	

Lungime Segmente
1) Valorile lungimilor segmentelor sunt obţinute din proiecţie în plan.

Punct început	X / Y	Punct sfârşit	X / Y	Lungime segment (** (m)
1	421.614,726 300.132,857	2	421.623,701 300.082,345	51.302
2	421.623,701 300.082,345	3	421.638,828 299.995,776	87.881
3	421.638,828 299.995,776	4	421.640,269 299.996,315	1.538
4	421.640,269 299.996,315	5	421.647,472 299.999,009	7.69

Punct început	X / Y	Punct sfârşit	X / Y	Lungime segment (** (m)
5	421.647,472 299.999,009	6	421.632,214 300.083,499	85.857
6	421.632,214 300.083,499	7	421.621,053 300.135,122	52.816
7	421.621,053 300.135,122	1	421.614,726 300.132,857	6.72

** Lungimile segmentelor sunt determinate în planul de proiecţie Stereo 70 şi sunt rotunjite la 1 milimetru.
*** Distanţa dintre puncte este formată din segmente cumulate ce sunt mai mici decât valoarea 1 milimetru.

DATE DESPRE IMOBILUL NR. 6262

Oficiul de Cadastru şi Publicitate Imobiliară DOLJ
Biroul de Cadastru şi Publicitate Imobiliară Craiova

A. Partea I. Descrierea imobilului

TEREN Intravilan

Adresa: Loc. Leu, Jud. Dolj, T48, P21,22

Nr. Crt	Nr cadastral Nr. topografic	Suprafaţa* (mp)	Observaţii / Referinţe
A1		Din acte: 1.300 Masurata: 1.238	Sector cadastral:17 Teren neimprejmuit;

B. Partea II. Proprietari şi acte

Inscrieri privitoare la dreptul de proprietate şi alte drepturi reale		Referinţe
/		
Act Administrativ nr. TDP 1618-44791, din 05/05/1999 emis de COMISIA JUDETEANA DOLJ;		
B1	Intabulare, drept de PROPRIETATE, dobandit prin Reconstituire, cota actuala 1/1, cota initiala 1/1	A1
	1) **BOANA IONEL**, LIPSĂ CNP	

C. Partea III. SARCINI .

Inscrieri privind dezmembramintele dreptului de proprietate, drepturi reale de garanţie şi sarcini	Referinţe
NU SUNT	

Anexa Nr. 1 La Partea I

Teren

Nr cadastral	Suprafaţa (mp)*	Observaţii / Referinţe
	Din acte: 1.300 Masurata: 1.238	

* Suprafaţa este determinată in planul de proiecţie Stereo 70.

DETALII LINIARE IMOBIL

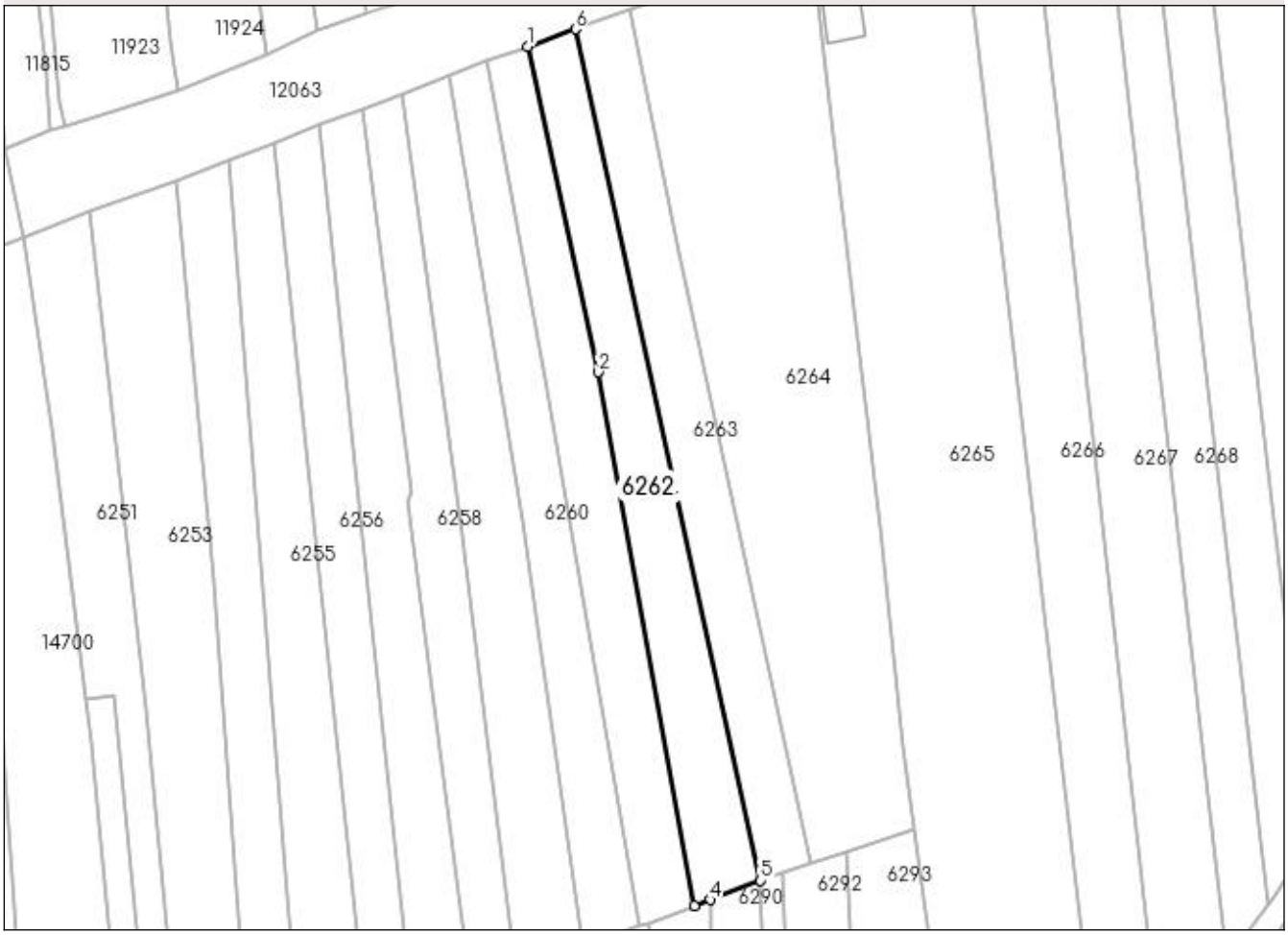

Date referitoare la teren

Crt	Categorie folosinţă	Intra vilan	Suprafaţa (mp)	Tarla	Parcelă	Nr. topo	Observaţii / Referinţe
1	arabil	DA	430	48	21	-	
2	vie	DA	808	48	22	-	

Lungime Segmente
1) Valorile lungimilor segmentelor sunt obţinute din proiecţie în plan.

Punct început	X / Y	Punct sfârşit	X / Y	Lungime segment (** (m)
1	421.621,053 300.135,122	2	421.632,214 300.083,499	52.816
2	421.632,214 300.083,499	3	421.647,472 299.999,009	85.857
3	421.647,472 299.999,009	4	421.649,973 299.999,958	2.675
4	421.649,973 299.999,958	5	421.657,944 300.002,986	8.527

Punct început	X / Y	Punct sfârşit	X / Y	Lungime segment (** (m)
5	421.657,944 300.002,986	6	421.628,625 300.137,834	137.999
6	421.628,625 300.137,834	1	421.621,053 300.135,122	8.043

** Lungimile segmentelor sunt determinate în planul de proiecţie Stereo 70 şi sunt rotunjite la 1 milimetru.
*** Distanţa dintre puncte este formată din segmente cumulate ce sunt mai mici decât valoarea 1 milimetru.

DATE DESPRE IMOBILUL NR. 6263

Oficiul de Cadastru şi Publicitate Imobiliară DOLJ
Biroul de Cadastru şi Publicitate Imobiliară Craiova

A. Partea I. Descrierea imobilului

TEREN Intravilan

Adresa: Loc. Leu, Jud. Dolj, T48, P23,24

Nr. Crt	Nr cadastral Nr. topografic	Suprafaţa* (mp)	Observaţii / Referinţe
A1		Din acte: 1.240 Masurata: 1.176	Sector cadastral:17 Teren neimprejmuit;

B. Partea II. Proprietari şi acte

Inscrieri privitoare la dreptul de proprietate şi alte drepturi reale		Referinţe
/		
Act Administrativ nr. TDP 2862, din 13/07/2004 emis de COMISIA JUDETEANA DOLJ;		
B1	Intabulare, drept de PROPRIETATE, dobandit prin Reconstituire, cota actuala 1/1, cota initiala 1/1	A1
	1) **VLADUCU MIHAIL**, LIPSĂ CNP	

C. Partea III. SARCINI .

Inscrieri privind dezmembramintele dreptului de proprietate, drepturi reale de garanţie şi sarcini	Referinţe
NU SUNT	

Anexa Nr. 1 La Partea I

Teren

Nr cadastral	Suprafaţa (mp)*	Observaţii / Referinţe
	Din acte: 1.240 Masurata: 1.176	

* Suprafaţa este determinată in planul de proiecţie Stereo 70.

DETALII LINIARE IMOBIL

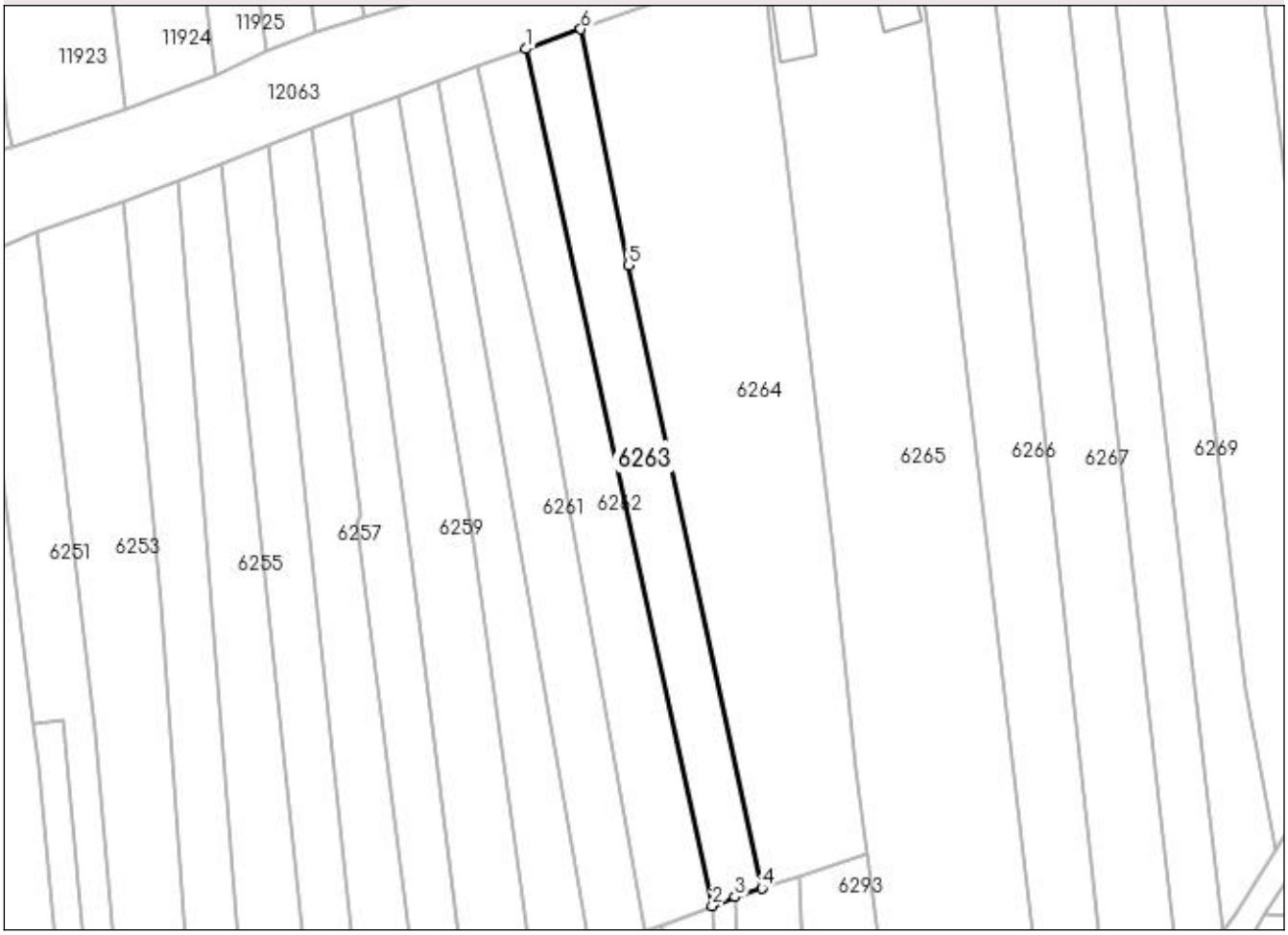

Date referitoare la teren

Crt	Categorie folosinţă	Intra vilan	Suprafaţa (mp)	Tarla	Parcelă	Nr. topo	Observaţii / Referinţe
1	vie	DA	845	48	23	-	
2	arabil	DA	331	48	24	-	

Lungime Segmente
1) Valorile lungimilor segmentelor sunt obţinute din proiecţie în plan.

Punct început	X / Y	Punct sfârşit	X / Y	Lungime segment (** (m)
1	421.628,625 300.137,834	2	421.657,944 300.002,986	137.999
2	421.657,944 300.002,986	3	421.661,542 300.004,352	3.848
3	421.661,542 300.004,352	4	421.665,795 300.005,758	4.479
4	421.665,795 300.005,758	5	421.644,773 300.103,829	100.299

Punct început	X / Y	Punct sfârşit	X / Y	Lungime segment (** (m)
5	421.644,773 300.103,829	6	421.637,262 300.140,927	37.851
6	421.637,262 300.140,927	1	421.628,625 300.137,834	9.175

** Lungimile segmentelor sunt determinate în planul de proiecţie Stereo 70 şi sunt rotunjite la 1 milimetru.
*** Distanţa dintre puncte este formată din segmente cumulate ce sunt mai mici decât valoarea 1 milimetru.

DATE DESPRE IMOBILUL NR. 6264

Oficiul de Cadastru şi Publicitate Imobiliară DOLJ
Biroul de Cadastru şi Publicitate Imobiliară Craiova

A. Partea I. Descrierea imobilului

TEREN Intravilan

Adresa: Loc. Leu, Jud. Dolj, TARLA 48, PARCELA 25, PARCELA 26

Nr. Crt	Nr cadastral Nr. topografic	Suprafaţa* (mp)	Observaţii / Referinţe
A1	35436	Din acte: 3.440 Masurata: 3.306	Sector cadastral:17 Teren imprejmuit;

B. Partea II. Proprietari şi acte

Inscrieri privitoare la dreptul de proprietate şi alte drepturi reale		Referinţe
4160 / 12/01/2022		
Act Notarial nr. CERTIFICAT DE MOSTENITOR NR. 02, din 27/02/2016 emis de NP IONASCU NICOLAE (ACT ADMINISTRATIV NR TITLU DE PROPRIETATENR. 2226 DIN 30.07.2003, EMIS DE COMISIA JUDETEANA PENTRU STABILIREA DREPTULUI DE PROPRIETATE DOLJ;ACT ADMINISTRATIV NR ADEVERINTANR. 7231 DIN 17.12.2021, EMIS DE PRIMARIA COMUNEI LEU;ACT ADMINISTRATIV NR ADEVERINTA NR. 7230 DIN 17.12.2021, EMIS DE PRIMARIA COMUNEI LEU;ACT NOTARIAL NR CERTIFICAT DE MOSTENITOR NR. 144/16.08.2007 SI INCHEIERE DE INDREPTARE 11638 DIN 05.12.2007, EMIS DE NP DEFTA FLORENTIN-LEONARD);		
B1	Intabulare, drept de PROPRIETATE, dobandit prin Succesiune, cota actuala 1/2, cota initiala 1/1	A1
	1) **VLĂDUCU CONSTANŢA**	
	OBSERVATII: DEF. VLADUCU MARIN SI MARIA	
B2	Intabulare, drept de PROPRIETATE, dobandit prin Succesiune, cota actuala 1/2, cota initiala 1/1	A1
	1) **VLĂDUCU MARIAN**	

C. Partea III. SARCINI .

Inscrieri privind dezmembramintele dreptului de proprietate, drepturi reale de garanţie şi sarcini	Referinţe
NU SUNT	

Anexa Nr. 1 La Partea I

Teren

Nr cadastral	Suprafaţa (mp)*	Observaţii / Referinţe
35436	Din acte: 3.440 Masurata: 3.306	

* Suprafaţa este determinată in planul de proiecţie Stereo 70.

DETALII LINIARE IMOBIL

Date referitoare la teren

Crt	Categorie folosinţă	Intra vilan	Suprafaţa (mp)	Tarla	Parcelă	Nr. topo	Observaţii / Referinţe
1	arabil	DA	1.500	48	25	-	
2	vie	DA	1.806	48	26	-	

Lungime Segmente
1) Valorile lungimilor segmentelor sunt obţinute din proiecţie în plan.

Punct început	X / Y	Punct sfârşit	X / Y	Lungime segment (** (m)
1	421.637,262 300.140,927	2	421.644,773 300.103,829	37.851
2	421.644,773 300.103,829	3	421.665,795 300.005,758	100.299
3	421.665,795 300.005,758	4	421.671,702 300.007,669	6.209
4	421.671,702 300.007,669	5	421.682,294 300.011,095	11.132

Punct început	X / Y	Punct sfârşit	X / Y	Lungime segment (** (m)
5	421.682,294 300.011,095	6	421.680,422 300.024,399	13.435
6	421.680,422 300.024,399	7	421.676,864 300.058,81	34.594
7	421.676,864 300.058,81	8	421.669,165 300.123,572	65.218
8	421.669,165 300.123,572	9	421.667,625 300.136,53	13.049
9	421.667,625 300.136,53	10	421.666,084 300.151,248	14.798
10	421.666,084 300.151,248	1	421.637,262 300.140,927	30.614

** Lungimile segmentelor sunt determinate în planul de proiecţie Stereo 70 şi sunt rotunjite la 1 milimetru.
*** Distanţa dintre puncte este formată din segmente cumulate ce sunt mai mici decât valoarea 1 milimetru.

DATE DESPRE IMOBILUL NR. 6265

Oficiul de Cadastru şi Publicitate Imobiliară DOLJ
Biroul de Cadastru şi Publicitate Imobiliară Craiova

A. Partea I. Descrierea imobilului

TEREN Intravilan

Adresa: Loc. Leu, Jud. Dolj, T48, P27,28,29

Nr. Crt	Nr cadastral Nr. topografic	Suprafaţa* (mp)	Observaţii / Referinţe
A1		4.889	Sector cadastral:17 Teren neimprejmuit;

Construcţii

Crt	Nr cadastral Nr. topografic	Adresa	Observaţii / Referinţe
A1.1		Loc. Leu, Jud. Dolj	Nr. niveluri:1; S. construita la sol:69 mp; CASA DE LOCUIT
A1.2		Loc. Leu, Jud. Dolj	Nr. niveluri:1; S. construita la sol:75 mp; ANEXA GOSPODAREASCA

B. Partea II. Proprietari şi acte

Inscrieri privitoare la dreptul de proprietate şi alte drepturi reale		Referinţe
/		
Act Administrativ nr. TDP 3123, din 10/01/2005 emis de COMISIA JUDETEANA DOLJ (CERTIFICAT DECES SERIA DC NR.944949);		
B1	Intabulare, drept de PROPRIETATE, dobandit prin Reconstituire, cota actuala 1/1, cota initiala 1/1	A1
	1) **NEACSU LEANA**, LIPSĂ CNP DEFUNCT:Da	
Act Normativ nr. LEGEA 7, din 13/03/1996 emis de GUVERNUL ROMANIEI;		
B2	Intabulare, drept de PROPRIETATE, dobandit prin Lege, cota actuala 1/1, cota initiala 1/1	A1.1, A1.2
	1) **NEACSU LEANA**, LIPSĂ CNP DEFUNCT:Da	

C. Partea III. SARCINI .

Inscrieri privind dezmembramintele dreptului de proprietate, drepturi reale de garanţie şi sarcini	Referinţe
NU SUNT	

Anexa Nr. 1 La Partea I

Teren

Nr cadastral	Suprafaţa (mp)*	Observaţii / Referinţe
	4.889	

* Suprafaţa este determinată in planul de proiecţie Stereo 70.

DETALII LINIARE IMOBIL

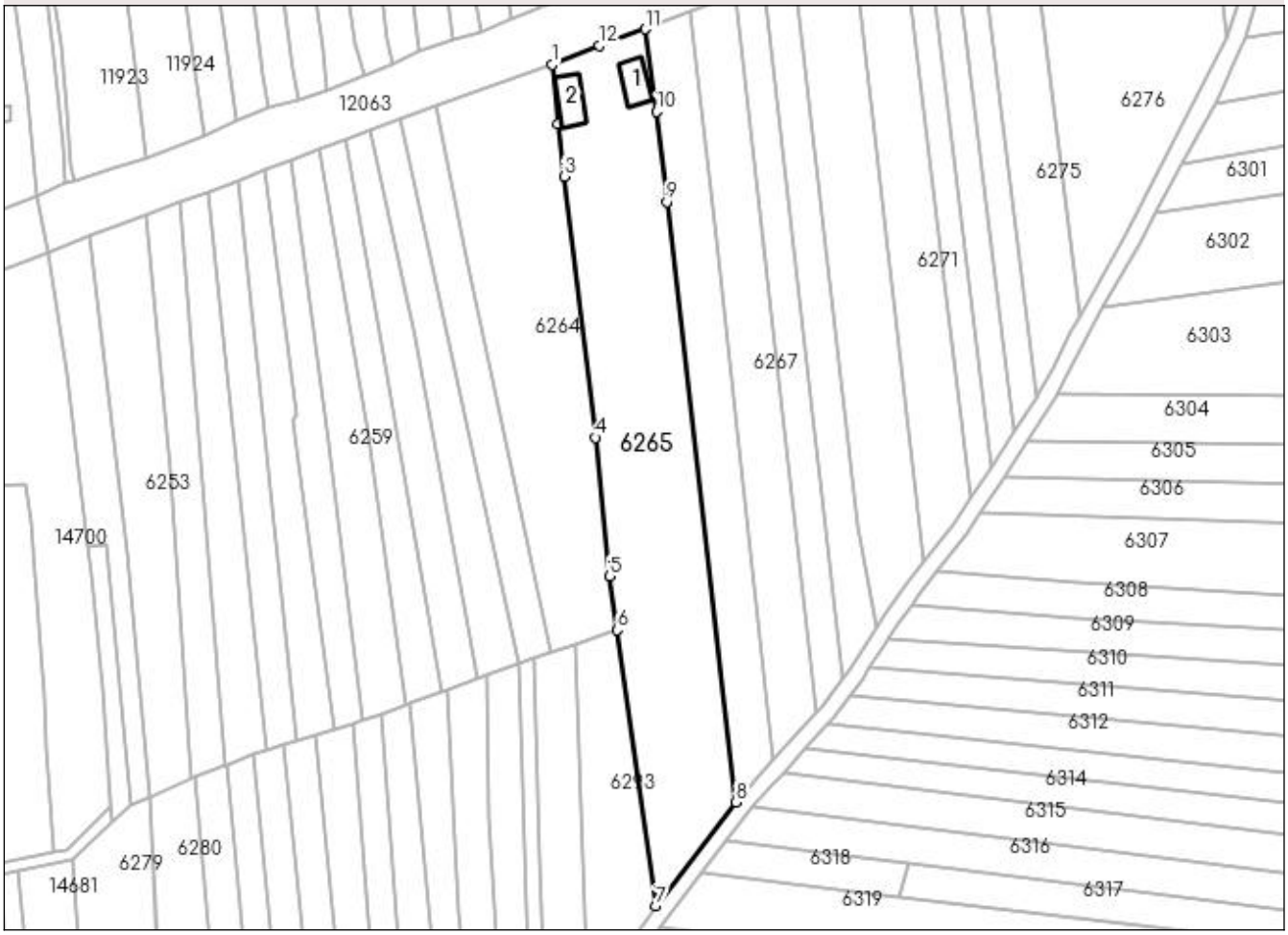

Date referitoare la teren

Crt	Categorie folosinţă	Intra vilan	Suprafaţa (mp)	Tarla	Parcelă	Nr. topo	Observaţii / Referinţe
1	curti constructii	DA	748	48	27	-	
2	arabil	DA	686	48	28	-	
3	vie	DA	1.763	48	28	-	
4	arabil	DA	1.692	48	29	-	

Date referitoare la construcţii

Crt	Număr	Destinaţie construcţie	Supraf. (mp)	Situaţie juridică	Observaţii / Referinţe
A1.1		constructii de locuinte	69	Cu acte	Nr. niveluri:1; S. construita la sol:69 mp; CASA DE LOCUIT
A1.2		constructii anexa	75	Cu acte	Nr. niveluri:1; S. construita la sol:75 mp; ANEXA GOSPODAREASCA

Lungime Segmente
1) Valorile lungimilor segmentelor sunt obţinute din proiecţie în plan.

Punct început	X / Y	Punct sfârşit	X / Y	Lungime segment (** (m)
1	421.666,084 300.151,248	2	421.667,625 300.136,53	14.798

Punct început	X / Y	Punct sfârşit	X / Y	Lungime segment (** (m)
2	421.667,625 300.136,53	3	421.669,165 300.123,572	13.049
3	421.669,165 300.123,572	4	421.676,864 300.058,81	65.218
4	421.676,864 300.058,81	5	421.680,422 300.024,399	34.594
5	421.680,422 300.024,399	6	421.682,294 300.011,095	13.435
6	421.682,294 300.011,095	7	421.691,916 299.942,704	69.064
7	421.691,916 299.942,704	8	421.711,795 299.968,407	32.493
8	421.711,795 299.968,407	9	421.694,572 300.117,224	149.811
9	421.694,572 300.117,224	10	421.691,986 300.139,62	22.545
10	421.691,986 300.139,62	11	421.689,176 300.160,085	20.657
11	421.689,176 300.160,085	12	421.677,92 300.156,037	11.962
12	421.677,92 300.156,037	1	421.666,084 300.151,248	12.768

** Lungimile segmentelor sunt determinate în planul de proiecţie Stereo 70 şi sunt rotunjite la 1 milimetru.
*** Distanţa dintre puncte este formată din segmente cumulate ce sunt mai mici decât valoarea 1 milimetru.

DATE DESPRE IMOBILUL NR. 6266

Oficiul de Cadastru şi Publicitate Imobiliară DOLJ
Biroul de Cadastru şi Publicitate Imobiliară Craiova

A. Partea I. Descrierea imobilului

TEREN Necunoscut

Adresa: Loc. Leu, Jud. Dolj, T48, P30, P31

Nr. Crt	Nr cadastral Nr. topografic	Suprafaţa* (mp)	Observaţii / Referinţe
A1	34859	Din acte: 2.146 Masurata: 2.057	Sector cadastral:17 Teren neimprejmuit;

B. Partea II. Proprietari şi acte

Inscrieri privitoare la dreptul de proprietate şi alte drepturi reale		Referinţe
167507 / 25/08/2020		
Act Notarial nr. CM NR. 35, din 30/03/2017 emis de BNP STEFANESCU FLORIANA (ACT ADMINISTRATIV NR ADEV NR. 4620 DIN 19.08.2020, EMIS DE PRIMARIA LEU;ACT ADMINISTRATIV NR TDP NR. 1754-45084 DIN 16.05.2000, EMIS DE CJ DOLJ);		
B1	Intabulare, drept de PROPRIETATE, dobandit prin Succesiune, cota actuala 1/1, cota initiala 1/1	A1
	1) **PERJU CONSTANŢA**	
	OBSERVATII: DEF. DIACONU MARIN	

C. Partea III. SARCINI .

Inscrieri privind dezmembramintele dreptului de proprietate, drepturi reale de garanţie şi sarcini	Referinţe
NU SUNT	

Anexa Nr. 1 La Partea I

Teren

Nr cadastral	Suprafaţa (mp)*	Observaţii / Referinţe
34859	Din acte: 2.146 Masurata: 2.057	

* Suprafaţa este determinată in planul de proiecţie Stereo 70.

DETALII LINIARE IMOBIL

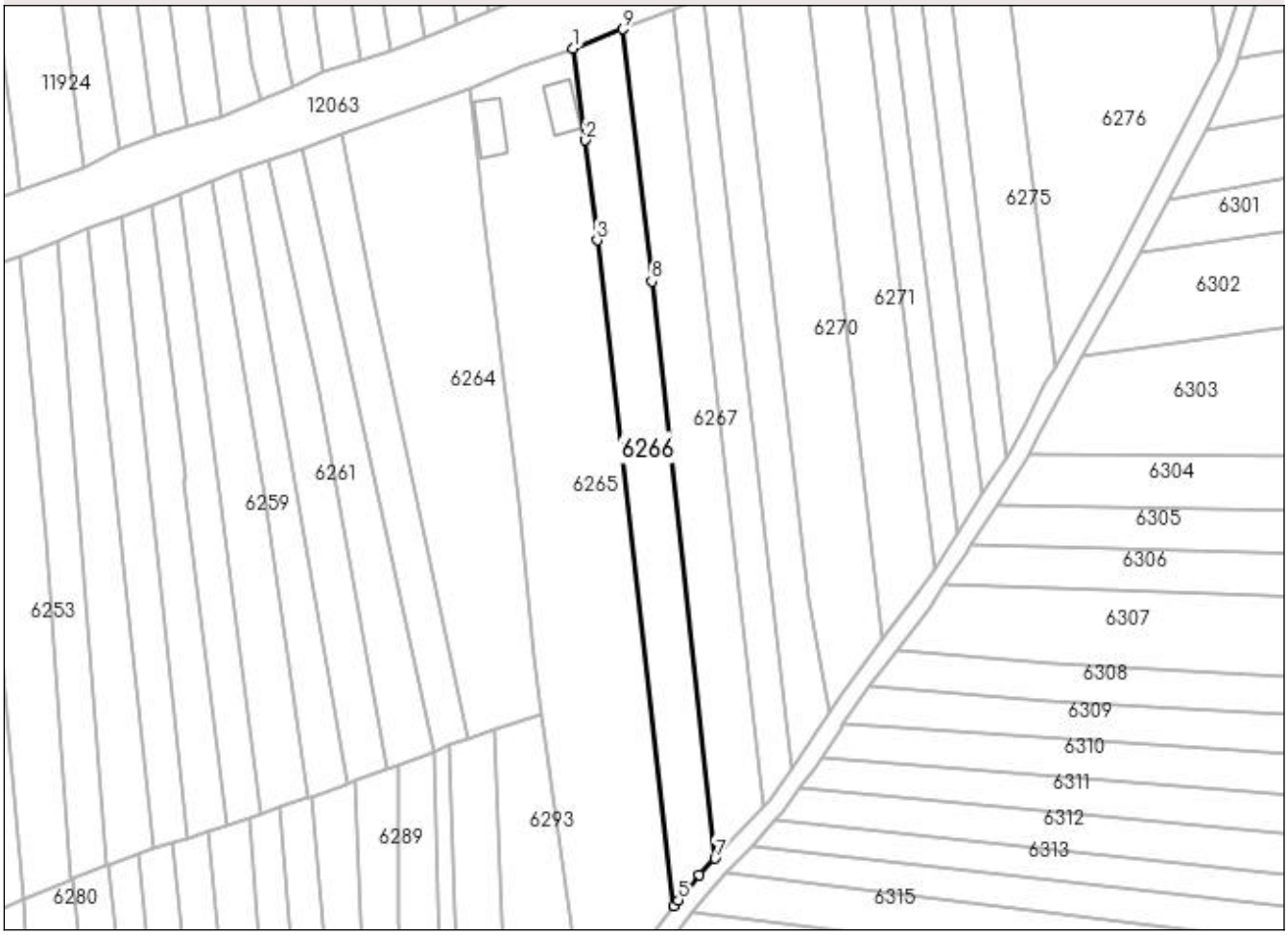

Date referitoare la teren

Crt	Categorie folosinţă	Intra vilan	Suprafaţa (mp)	Tarla	Parcelă	Nr. topo	Observaţii / Referinţe
1	vie	DA	828	48	31	-	
2	vie	NU	852	48	31	-	
3	arabil	NU	377	48	30	-	

Lungime Segmente
1) Valorile lungimilor segmentelor sunt obţinute din proiecţie în plan.

Punct început	X / Y	Punct sfârşit	X / Y	Lungime segment (** (m)
1	421.689,176 300.160,085	2	421.691,986 300.139,62	20.657
2	421.691,986 300.139,62	3	421.694,572 300.117,224	22.545
3	421.694,572 300.117,224	4	421.711,795 299.968,407	149.811

Punct început	X / Y	Punct sfârşit	X / Y	Lungime segment (** (m)
4	421.711,795 299.968,407	5	421.712,775 299.969,674	1.603
5	421.712,775 299.969,674	6	421.717,479 299.975,255	7.299
6	421.717,479 299.975,255	7	421.720,967 299.979,001	5.118
7	421.720,967 299.979,001	8	421.706,805 300.108,066	129.84
8	421.706,805 300.108,066	9	421.700,283 300.164,458	56.768
9	421.700,283 300.164,458	1	421.689,176 300.160,085	11.937

** Lungimile segmentelor sunt determinate în planul de proiecţie Stereo 70 şi sunt rotunjite la 1 milimetru.
*** Distanţa dintre puncte este formată din segmente cumulate ce sunt mai mici decât valoarea 1 milimetru.

DATE DESPRE IMOBILUL NR. 6267

Oficiul de Cadastru şi Publicitate Imobiliară DOLJ
Biroul de Cadastru şi Publicitate Imobiliară Craiova

A. Partea I. Descrierea imobilului

TEREN Necunoscut

Adresa: Loc. Leu, Jud. Dolj, T48, P32,33

Nr. Crt	Nr cadastral Nr. topografic	Suprafaţa* (mp)	Observaţii / Referinţe
A1		2.134	Sector cadastral:17 Teren neimprejmuit;

B. Partea II. Proprietari şi acte

Inscrieri privitoare la dreptul de proprietate şi alte drepturi reale		Referinţe
/		
Act Administrativ nr. TDP 2958, din 12/10/2004 emis de COMISIA JUDETEANA DOLJ (CERTIFICAT DECES SERIA DC NR.259146; CERTIFICAT DECES SERIA DR NR.278233);		
B1	Intabulare, drept de PROPRIETATE, dobandit prin Reconstituire, cota actuala 1/1, cota initiala 1/1	A1
	1) **TUDOR ELISABETA** DEFUNCT:Da 2) **KIREA ALEXANDRA** DEFUNCT:Da 3) **ALEXIE MARIA**, LIPSĂ CNP 4) **ZUPEA ION**, LIPSĂ CNP	

C. Partea III. SARCINI .

Inscrieri privind dezmembramintele dreptului de proprietate, drepturi reale de garanţie şi sarcini	Referinţe
NU SUNT	

Anexa Nr. 1 La Partea I

Teren

Nr cadastral	Suprafaţa (mp)*	Observaţii / Referinţe
	2.134	

* Suprafaţa este determinată in planul de proiecţie Stereo 70.

DETALII LINIARE IMOBIL

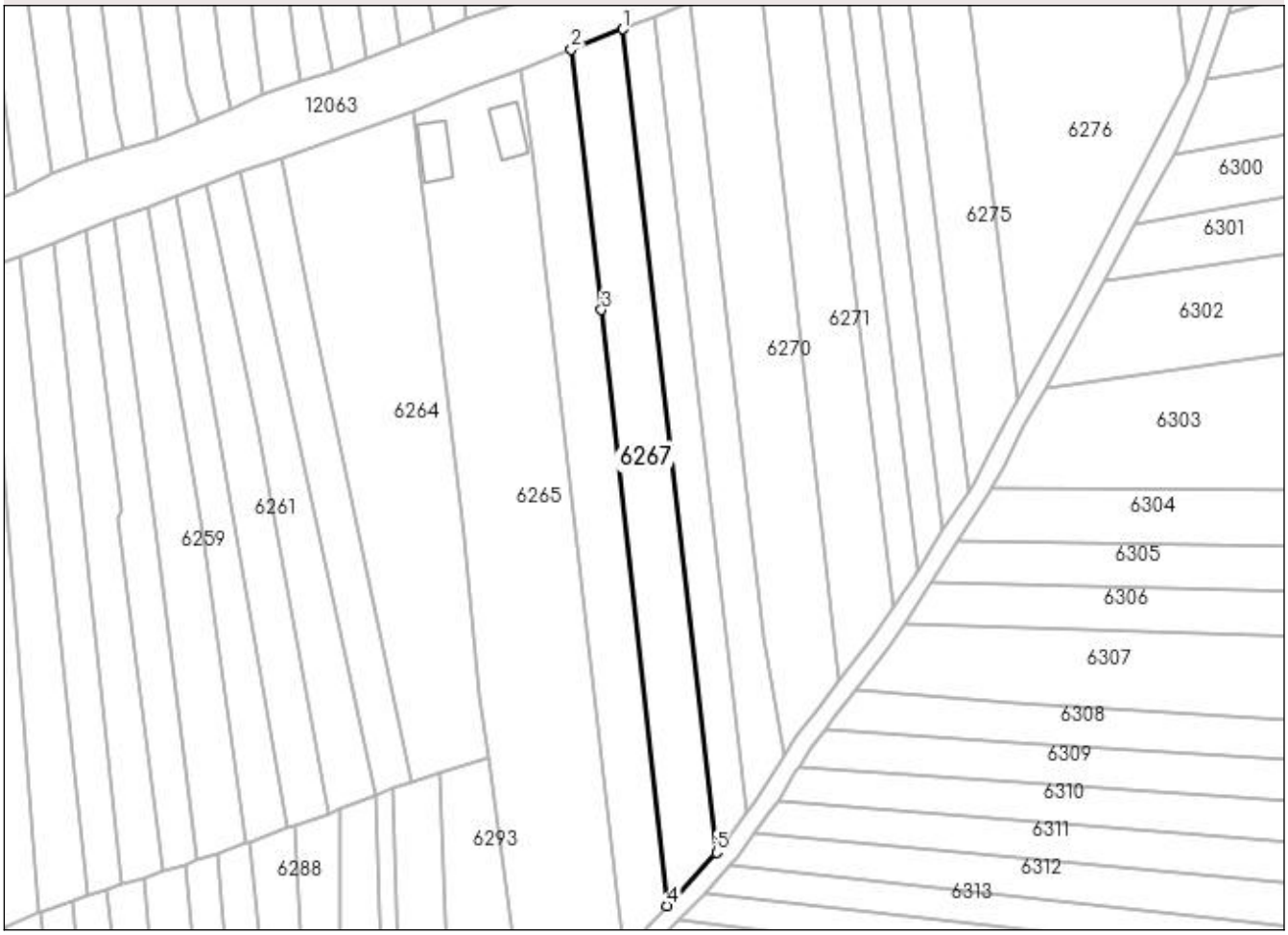

Date referitoare la teren

Crt	Categorie folosinţă	Intra vilan	Suprafaţa (mp)	Tarla	Parcelă	Nr. topo	Observaţii / Referinţe
1	vie	DA	855	48	32	-	
2	vie	NU	1.279	48	33	-	

Lungime Segmente
1) Valorile lungimilor segmentelor sunt obţinute din proiecţie în plan.

Punct început	X / Y	Punct sfârşit	X / Y	Lungime segment (** (m)
1	421.711,456 300.168,858	2	421.700,283 300.164,458	12.008
2	421.700,283 300.164,458	3	421.706,805 300.108,066	56.768
3	421.706,805 300.108,066	4	421.720,967 299.979,001	129.84
4	421.720,967 299.979,001	5	421.731,705 299.990,532	15.757

Punct început	X / Y	Punct sfârşit	X / Y	Lungime segment (** (m)
5	421.731,705 299.990,532	1	421.711,456 300.168,858	179.471

** Lungimile segmentelor sunt determinate în planul de proiecţie Stereo 70 şi sunt rotunjite la 1 milimetru.
*** Distanţa dintre puncte este formată din segmente cumulate ce sunt mai mici decât valoarea 1 milimetru.

DATE DESPRE IMOBILUL NR. 6268

Oficiul de Cadastru şi Publicitate Imobiliară DOLJ
Biroul de Cadastru şi Publicitate Imobiliară Craiova

A. Partea I. Descrierea imobilului

TEREN Necunoscut

Adresa: Loc. Leu, Jud. Dolj, T48, P34,35

Nr. Crt	Nr cadastral Nr. topografic	Suprafaţa* (mp)	Observaţii / Referinţe
A1		1.307	Sector cadastral:17 Teren neimprejmuit;

B. Partea II. Proprietari şi acte

Inscrieri privitoare la dreptul de proprietate şi alte drepturi reale		Referinţe
/		
Act Administrativ nr. TDP 1633-44791, din 07/06/1999 emis de COMISIA JUDETEANA DOLJ;		
B1	Intabulare, drept de PROPRIETATE, dobandit prin Reconstituire, cota actuala 1/1, cota initiala 1/1	A1
	1) **GULIANU ION**, LIPSĂ CNP	

C. Partea III. SARCINI .

Inscrieri privind dezmembramintele dreptului de proprietate, drepturi reale de garanţie şi sarcini	Referinţe
NU SUNT	

Anexa Nr. 1 La Partea I

Teren

Nr cadastral	Suprafaţa (mp)*	Observaţii / Referinţe
	1.307	

* Suprafaţa este determinată in planul de proiecţie Stereo 70.

DETALII LINIARE IMOBIL

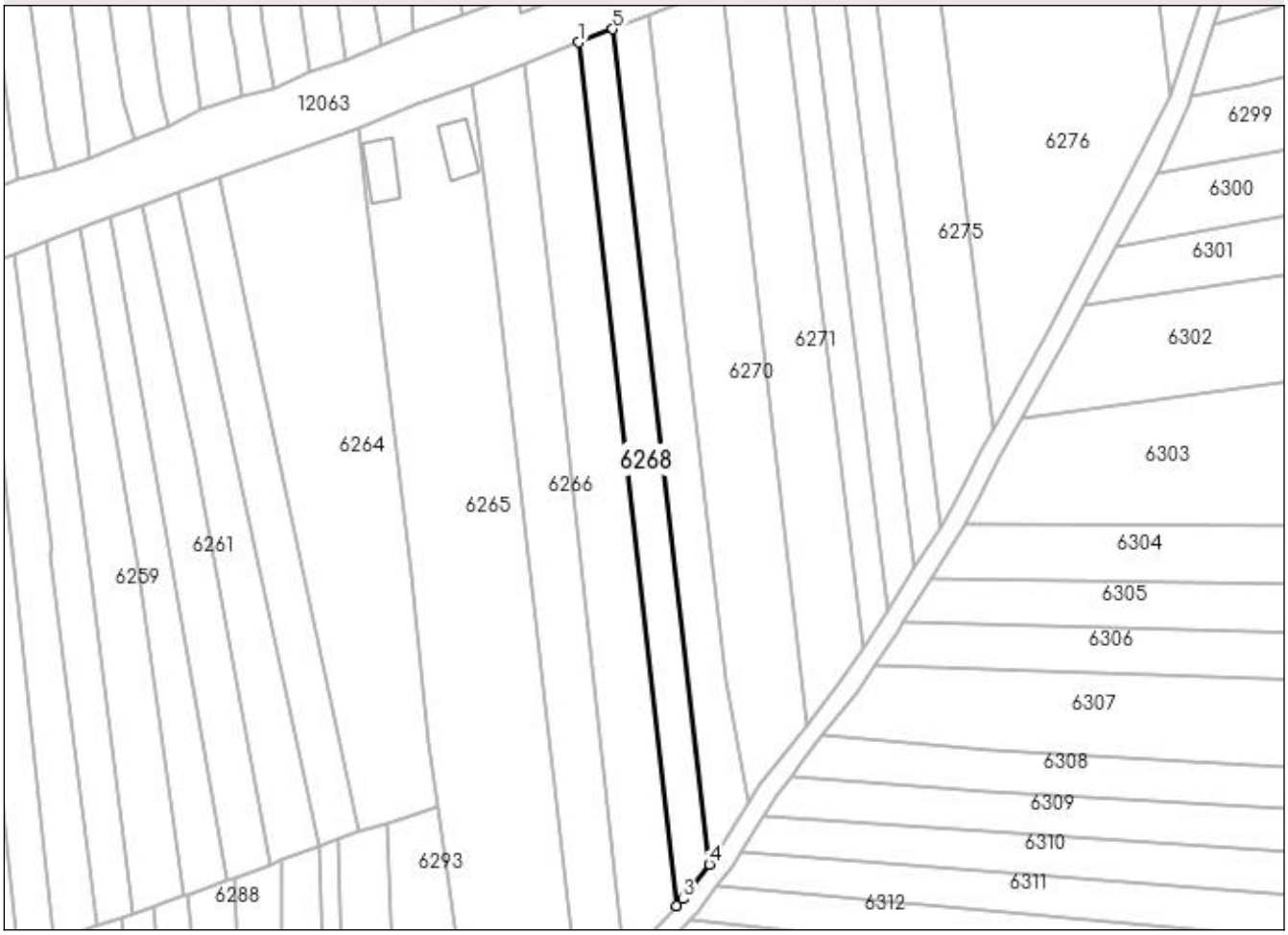

Date referitoare la teren

Crt	Categorie folosinţă	Intra vilan	Suprafaţa (mp)	Tarla	Parcelă	Nr. topo	Observaţii / Referinţe
1	arabil	DA	544	48	34	-	
2	arabil	NU	763	48	35	-	

Lungime Segmente
1) Valorile lungimilor segmentelor sunt obţinute din proiecţie în plan.

Punct început	X / Y	Punct sfârşit	X / Y	Lungime segment (** (m)
1	421.711,456 300.168,858	2	421.731,705 299.990,532	179.471
2	421.731,705 299.990,532	3	421.733,013 299.991,937	1.919
3	421.733,013 299.991,937	4	421.738,335 299.999,071	8.901
4	421.738,335 299.999,071	5	421.718,43 300.171,603	173.677

Punct început	X / Y	Punct sfârşit	X / Y	Lungime segment (** (m)
5	421.718,43 300.171,603	1	421.711,456 300.168,858	7.495

** Lungimile segmentelor sunt determinate în planul de proiecţie Stereo 70 şi sunt rotunjite la 1 milimetru.
*** Distanţa dintre puncte este formată din segmente cumulate ce sunt mai mici decât valoarea 1 milimetru.

DATE DESPRE IMOBILUL NR. 6269

Oficiul de Cadastru şi Publicitate Imobiliară DOLJ
Biroul de Cadastru şi Publicitate Imobiliară Craiova

A. Partea I. Descrierea imobilului

TEREN Necunoscut

Adresa: Loc. Leu, Jud. Dolj, T48, P35/1,34/1

Nr. Crt	Nr cadastral Nr. topografic	Suprafaţa* (mp)	Observaţii / Referinţe
A1		Din acte: 1.307 Masurata: 1.360	Sector cadastral:17 Teren neimprejmuit;

B. Partea II. Proprietari şi acte

Inscrieri privitoare la dreptul de proprietate şi alte drepturi reale		Referinţe
/		
Act Administrativ nr. TDP 3184, din 23/03/2005 emis de COMISIA JUDETEANA DOLJ;		
B1	Intabulare, drept de PROPRIETATE, dobandit prin Reconstituire, cota actuala 1307/1360, cota initiala 1/1	A1
	1) **GULIAN MITRANA**, LIPSĂ CNP	
Act Normativ nr. LEGEA 7, din 13/03/1996 emis de GUVERNUL ROMANIEI;		
B2	Inscrierea posesiei, drept de PROPRIETATE, dobandit prin Constituire, cota actuala 53/1360, cota initiala 1/1	A1
	1) **GULIAN MITRANA**, LIPSĂ CNP	

C. Partea III. SARCINI .

Inscrieri privind dezmembramintele dreptului de proprietate, drepturi reale de garanţie şi sarcini	Referinţe
NU SUNT	

Anexa Nr. 1 La Partea I

Teren

Nr cadastral	Suprafaţa (mp)*	Observaţii / Referinţe
	Din acte: 1.307 Masurata: 1.360	

* Suprafaţa este determinată in planul de proiecţie Stereo 70.

DETALII LINIARE IMOBIL

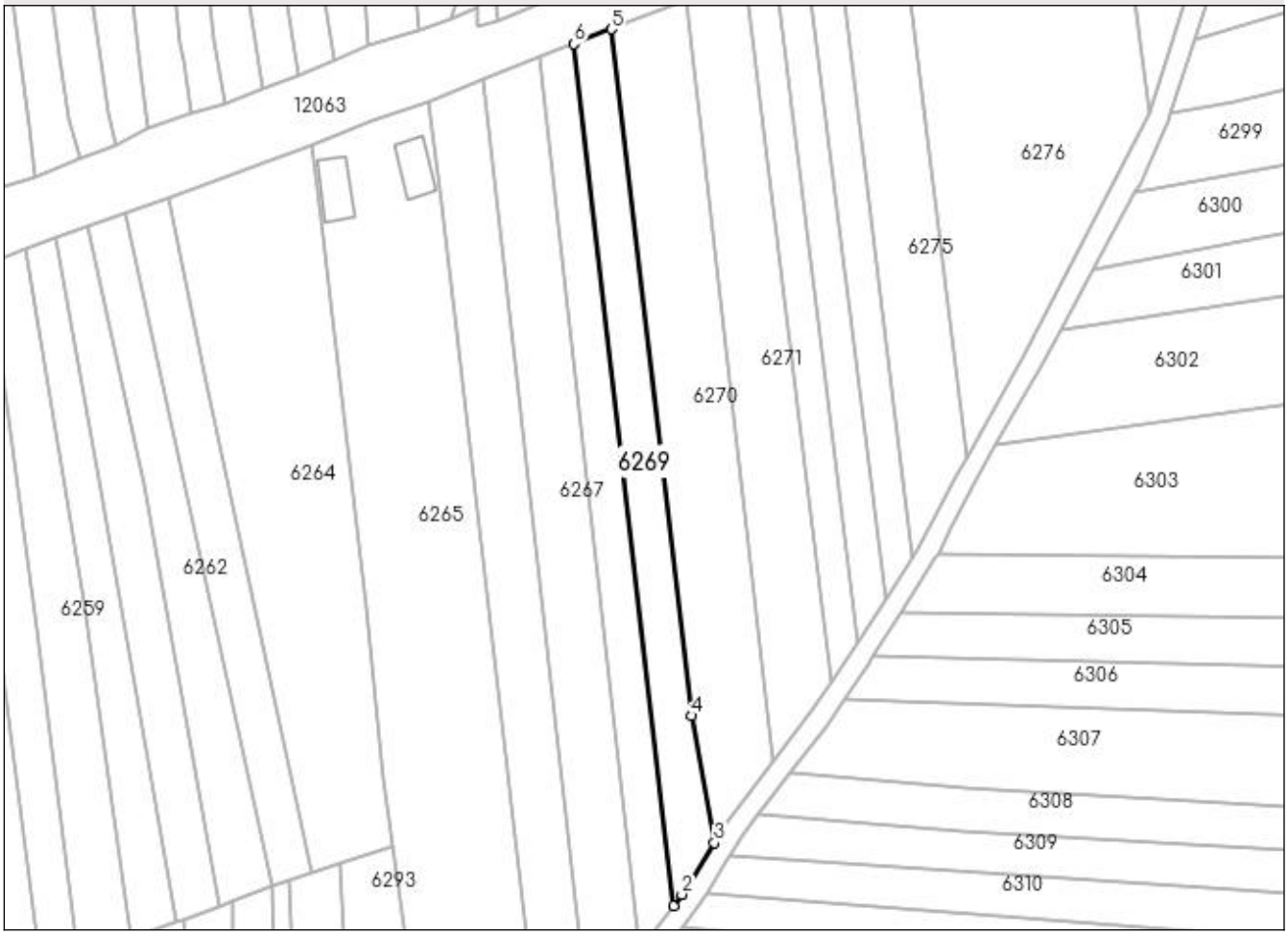

Date referitoare la teren

Crt	Categorie folosinţă	Intra vilan	Suprafaţa (mp)	Tarla	Parcelă	Nr. topo	Observaţii / Referinţe
1	vie	DA	584	48	35/1	-	
2	vie	NU	281	48	35/1	-	
3	arabil	NU	495	48	34/1	-	

Lungime Segmente
1) Valorile lungimilor segmentelor sunt obţinute din proiecţie în plan.

Punct început	X / Y	Punct sfârşit	X / Y	Lungime segment (** (m)
1	421.738,335 299.999,071	2	421.740,03 300.001,343	2.834
2	421.740,03 300.001,343	3	421.746,531 300.011,675	12.208
3	421.746,531 300.011,675	4	421.741,931 300.037,091	25.829

Punct început	X / Y	Punct sfârşit	X / Y	Lungime segment (** (m)
4	421.741,931 300.037,091	5	421.725,893 300.174,542	138.383
5	421.725,893 300.174,542	6	421.718,43 300.171,603	8.021
6	421.718,43 300.171,603	1	421.738,335 299.999,071	173.677

** Lungimile segmentelor sunt determinate în planul de proiecţie Stereo 70 şi sunt rotunjite la 1 milimetru.
*** Distanţa dintre puncte este formată din segmente cumulate ce sunt mai mici decât valoarea 1 milimetru.

DATE DESPRE IMOBILUL NR. 6270

Oficiul de Cadastru şi Publicitate Imobiliară DOLJ
Biroul de Cadastru şi Publicitate Imobiliară Craiova

A. Partea I. Descrierea imobilului

TEREN Necunoscut

Adresa: Loc. Leu, Jud. Dolj, T48, P36,37

Nr. Crt	Nr cadastral Nr. topografic	Suprafaţa* (mp)	Observaţii / Referinţe
A1		2.440	Sector cadastral:17 Teren neimprejmuit;

B. Partea II. Proprietari şi acte

Inscrieri privitoare la dreptul de proprietate şi alte drepturi reale		Referinţe
/		
Act Administrativ nr. TDP 2039-1336, din 08/08/2002 emis de COMISIA JUDETEANA DOLJ;		
B1	Intabulare, drept de PROPRIETATE, dobandit prin Reconstituire, cota actuala 1/1, cota initiala 1/1	A1
	1) **GULIAN STFEAN**, LIPSĂ CNP	

C. Partea III. SARCINI .

Inscrieri privind dezmembramintele dreptului de proprietate, drepturi reale de garanţie şi sarcini	Referinţe
NU SUNT	

Anexa Nr. 1 La Partea I

Teren

Nr cadastral	Suprafaţa (mp)*	Observaţii / Referinţe
	2.440	

* Suprafaţa este determinată in planul de proiecţie Stereo 70.

DETALII LINIARE IMOBIL

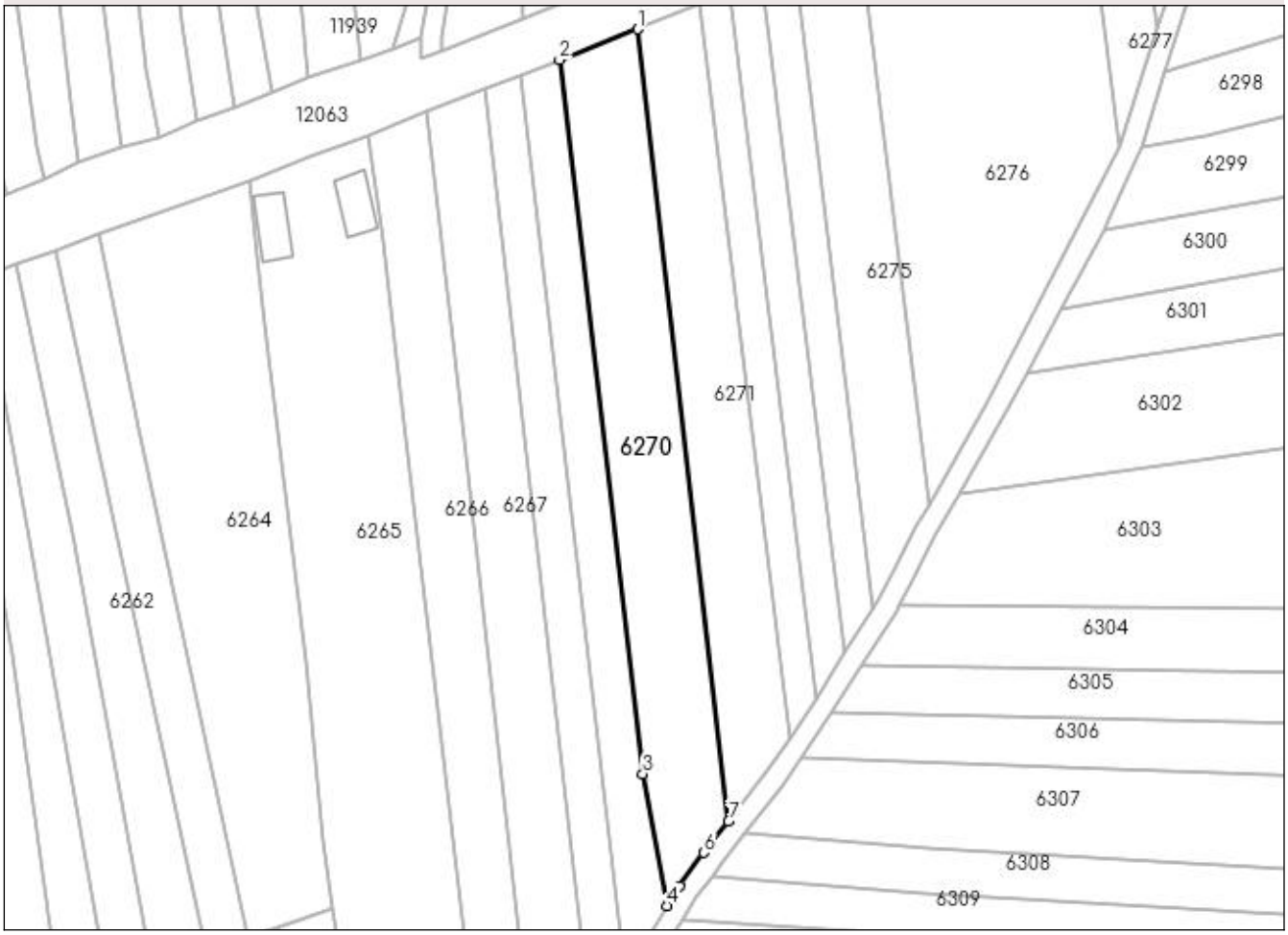

Date referitoare la teren

Crt	Categorie folosinţă	Intra vilan	Suprafaţa (mp)	Tarla	Parcelă	Nr. topo	Observaţii / Referinţe
1	vie	DA	703	48	36	-	
2	arabil	DA	469	48	37	-	
3	arabil	NU	1.268	48	37	-	

Lungime Segmente
1) Valorile lungimilor segmentelor sunt obţinute din proiecţie în plan.

Punct început	X / Y	Punct sfârşit	X / Y	Lungime segment (** (m)
1	421.740,895 300.180,448	2	421.725,893 300.174,542	16.123
2	421.725,893 300.174,542	3	421.741,931 300.037,091	138.383
3	421.741,931 300.037,091	4	421.746,531 300.011,675	25.829
4	421.746,531 300.011,675	5	421.748,995 300.015,507	4.556

Punct început	X / Y	Punct sfârşit	X / Y	Lungime segment (** (m)
5	421.748,995 300.015,507	6	421.753,728 300.021,865	7.925
6	421.753,728 300.021,865	7	421.758,418 300.027,91	7.652
7	421.758,418 300.027,91	1	421.740,895 300.180,448	153.542

** Lungimile segmentelor sunt determinate în planul de proiecţie Stereo 70 şi sunt rotunjite la 1 milimetru.
*** Distanţa dintre puncte este formată din segmente cumulate ce sunt mai mici decât valoarea 1 milimetru.

DATE DESPRE IMOBILUL NR. 6271

Oficiul de Cadastru şi Publicitate Imobiliară DOLJ
Biroul de Cadastru şi Publicitate Imobiliară Craiova

A. Partea I. Descrierea imobilului

TEREN Necunoscut

Adresa: Loc. Leu, Jud. Dolj, T48, P38

Nr. Crt	Nr cadastral Nr. topografic	Suprafaţa* (mp)	Observaţii / Referinţe
A1	31998	1.918	Sector cadastral:17 Teren neimprejmuit;

B. Partea II. Proprietari şi acte

Inscrieri privitoare la dreptul de proprietate şi alte drepturi reale		Referinţe
6934 / 21/01/2016		
Act Notarial nr. C.V.C AUT NR 34, din 20/01/2016 emis de NP DIACONU LAURA;		
B1	Intabulare, drept de PROPRIETATE, dobandit prin Conventie, cota actuala 1/1, cota initiala 1/1	A1
	1) **PAVEL MARIUS ADRIAN**, necasatorit	

C. Partea III. SARCINI .

Inscrieri privind dezmembramintele dreptului de proprietate, drepturi reale de garanţie şi sarcini	Referinţe
NU SUNT	

Anexa Nr. 1 La Partea I

Teren

Nr cadastral	Suprafaţa (mp)*	Observaţii / Referinţe
31998	1.918	

* Suprafaţa este determinată in planul de proiecţie Stereo 70.

DETALII LINIARE IMOBIL

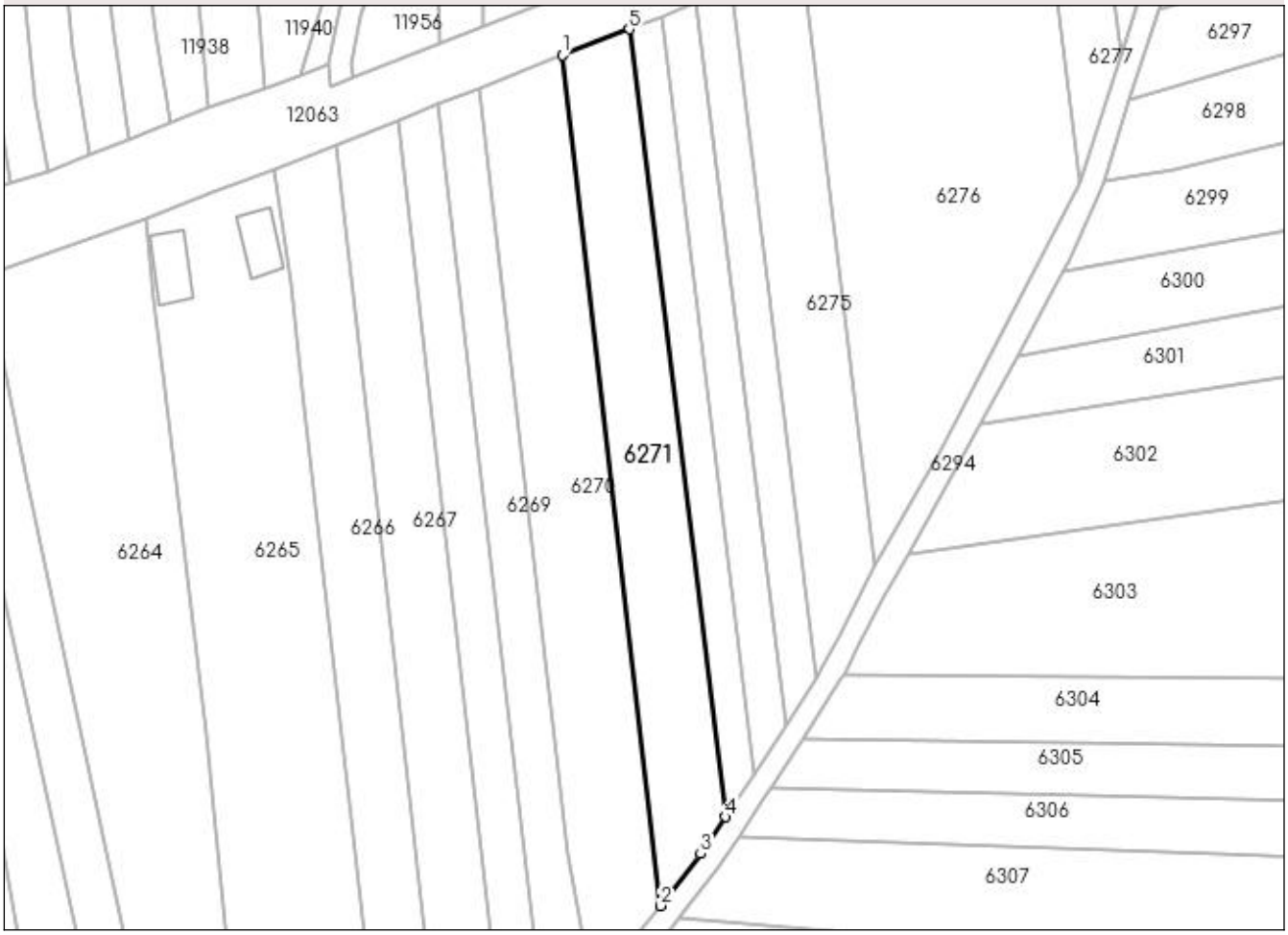

Date referitoare la teren

Crt	Categorie folosinţă	Intra vilan	Suprafaţa (mp)	Tarla	Parcelă	Nr. topo	Observaţii / Referinţe
1	vie	DA	967	48	38	-	
2	vie	NU	951	48	38	-	

Lungime Segmente

1) Valorile lungimilor segmentelor sunt obţinute din proiecţie în plan.

Punct început	X / Y	Punct sfârşit	X / Y	Lungime segment (** (m)
1	421.740,895 300.180,448	2	421.758,418 300.027,91	153.542
2	421.758,418 300.027,91	3	421.765,659 300.037,242	11.811
3	421.765,659 300.037,242	4	421.770,106 300.043,877	7.988
4	421.770,106 300.043,877	5	421.752,831 300.185,148	142.323

Punct început	X / Y	Punct sfârşit	X / Y	Lungime segment (** (m)
5	421.752,831 300.185,148	1	421.740,895 300.180,448	12.828

** Lungimile segmentelor sunt determinate în planul de proiecţie Stereo 70 şi sunt rotunjite la 1 milimetru.
*** Distanţa dintre puncte este formată din segmente cumulate ce sunt mai mici decât valoarea 1 milimetru.

DATE DESPRE IMOBILUL NR. 6272

Oficiul de Cadastru şi Publicitate Imobiliară DOLJ
Biroul de Cadastru şi Publicitate Imobiliară Craiova

A. Partea I. Descrierea imobilului

TEREN Necunoscut

Adresa: Loc. Leu, Jud. Dolj, T48, P39

Nr. Crt	Nr cadastral Nr. topografic	Suprafaţa* (mp)	Observaţii / Referinţe
A1		840	Sector cadastral:17 Teren neimprejmuit;

B. Partea II. Proprietari şi acte

Inscrieri privitoare la dreptul de proprietate şi alte drepturi reale		Referinţe
/		
Act Notarial nr. CM NR.21, din 01/03/2011 emis de N.P. ZAVOI AURELIAN PAUL (TDP 2502 DIN 20-04-2005 EMIS DE COMISIA JUDETEANA DOLJ);		
B1	Intabulare, drept de PROPRIETATE, dobandit prin Succesiune, cota actuala 1/1, cota initiala 1/1	A1
	1) **PAPUC MIHAILA**	

C. Partea III. SARCINI .

Inscrieri privind dezmembramintele dreptului de proprietate, drepturi reale de garanţie şi sarcini	Referinţe
NU SUNT	

Anexa Nr. 1 La Partea I

Teren

Nr cadastral	Suprafaţa (mp)*	Observaţii / Referinţe
	840	

* Suprafaţa este determinată in planul de proiecţie Stereo 70.

DETALII LINIARE IMOBIL

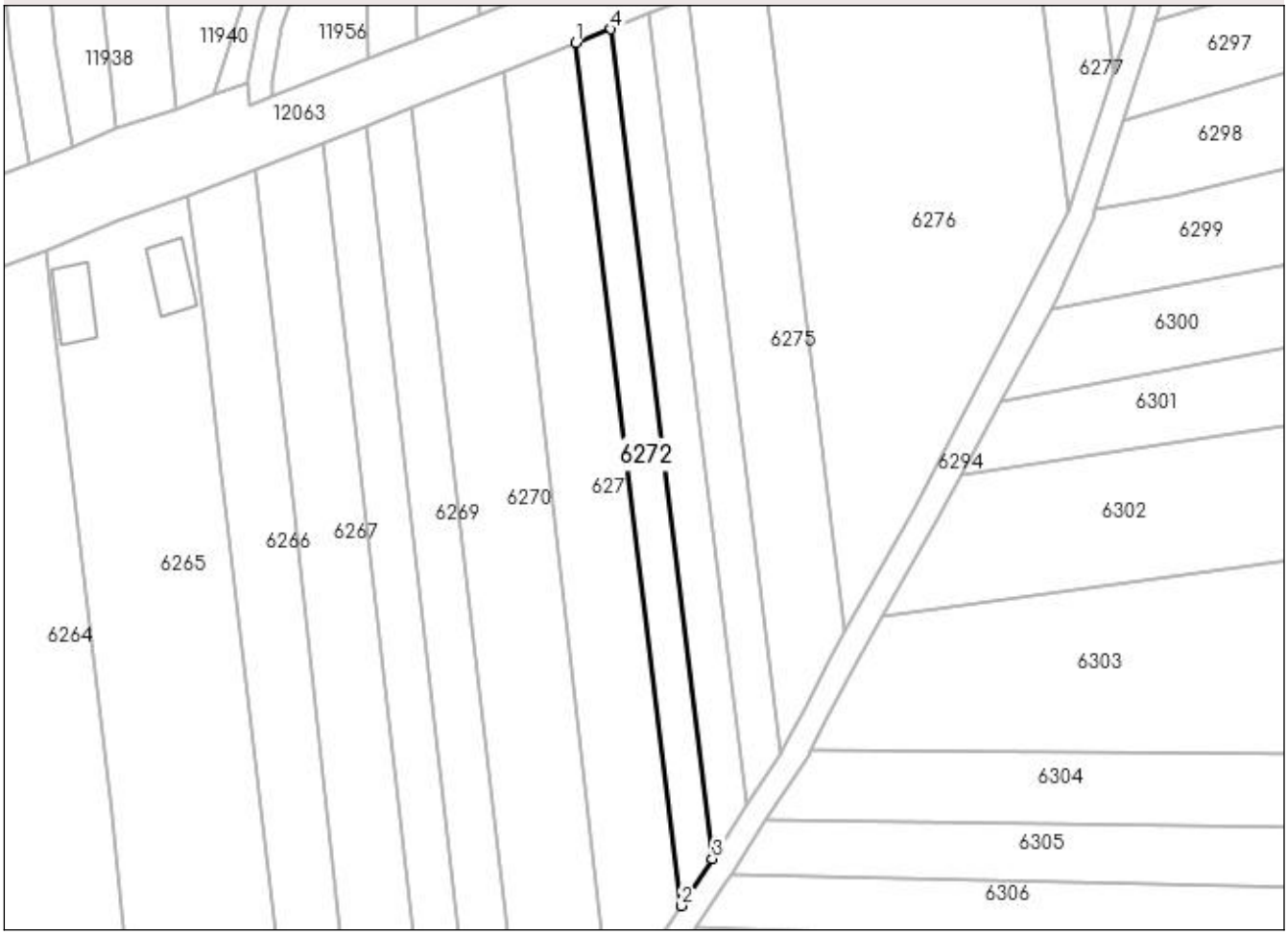

Date referitoare la teren

Crt	Categorie folosinţă	Intra vilan	Suprafaţa (mp)	Tarla	Parcelă	Nr. topo	Observaţii / Referinţe
1	arabil	DA	462	48	39	-	
2	arabil	NU	378	48	39	-	

Lungime Segmente
1) Valorile lungimilor segmentelor sunt obţinute din proiecţie în plan.

Punct început	X / Y	Punct sfârşit	X / Y	Lungime segment (** (m)
1	421.752,831 300.185,148	2	421.770,106 300.043,877	142.323
2	421.770,106 300.043,877	3	421.775,225 300.051,592	9.258
3	421.775,225 300.051,592	4	421.758,615 300.187,425	136.846
4	421.758,615 300.187,425	1	421.752,831 300.185,148	6.216

** Lungimile segmentelor sunt determinate în planul de proiecţie Stereo 70 şi sunt rotunjite la 1 milimetru.
*** Distanţa dintre puncte este formată din segmente cumulate ce sunt mai mici decât valoarea 1 milimetru.

DATE DESPRE IMOBILUL NR. 6273

Oficiul de Cadastru şi Publicitate Imobiliară DOLJ
Biroul de Cadastru şi Publicitate Imobiliară Craiova

A. Partea I. Descrierea imobilului

TEREN Necunoscut

Adresa: Loc. Leu, Jud. Dolj, T48, P40

Nr. Crt	Nr cadastral Nr. topografic	Suprafaţa* (mp)	Observaţii / Referinţe
A1		Din acte: 700 Masurata: 880	Sector cadastral:17 Teren neimprejmuit;

B. Partea II. Proprietari şi acte

Inscrieri privitoare la dreptul de proprietate şi alte drepturi reale		Referinţe
/		
Act Administrativ nr. TDP 1795-45084, din 21/06/2000 emis de COMISIA JUDETEANA DOLJ;		
B1	Intabulare, drept de PROPRIETATE, dobandit prin Reconstituire, cota actuala 700/880, cota initiala 1/1	A1
	1) **MITRU FRUSINA**, LIPSĂ CNP	
Act Normativ nr. LEGEA 7, din 13/03/1996 emis de GUVERNUL ROMANIEI;		
B2	Inscrierea posesiei, drept de PROPRIETATE, dobandit prin Constituire, cota actuala 180/880, cota initiala 1/1	A1
	1) **MITRU FRUSINA**, LIPSĂ CNP	

C. Partea III. SARCINI .

Inscrieri privind dezmembramintele dreptului de proprietate, drepturi reale de garanţie şi sarcini	Referinţe
NU SUNT	

Anexa Nr. 1 La Partea I

Teren

Nr cadastral	Suprafaţa (mp)*	Observaţii / Referinţe
	Din acte: 700 Masurata: 880	

* Suprafaţa este determinată in planul de proiecţie Stereo 70.

DETALII LINIARE IMOBIL

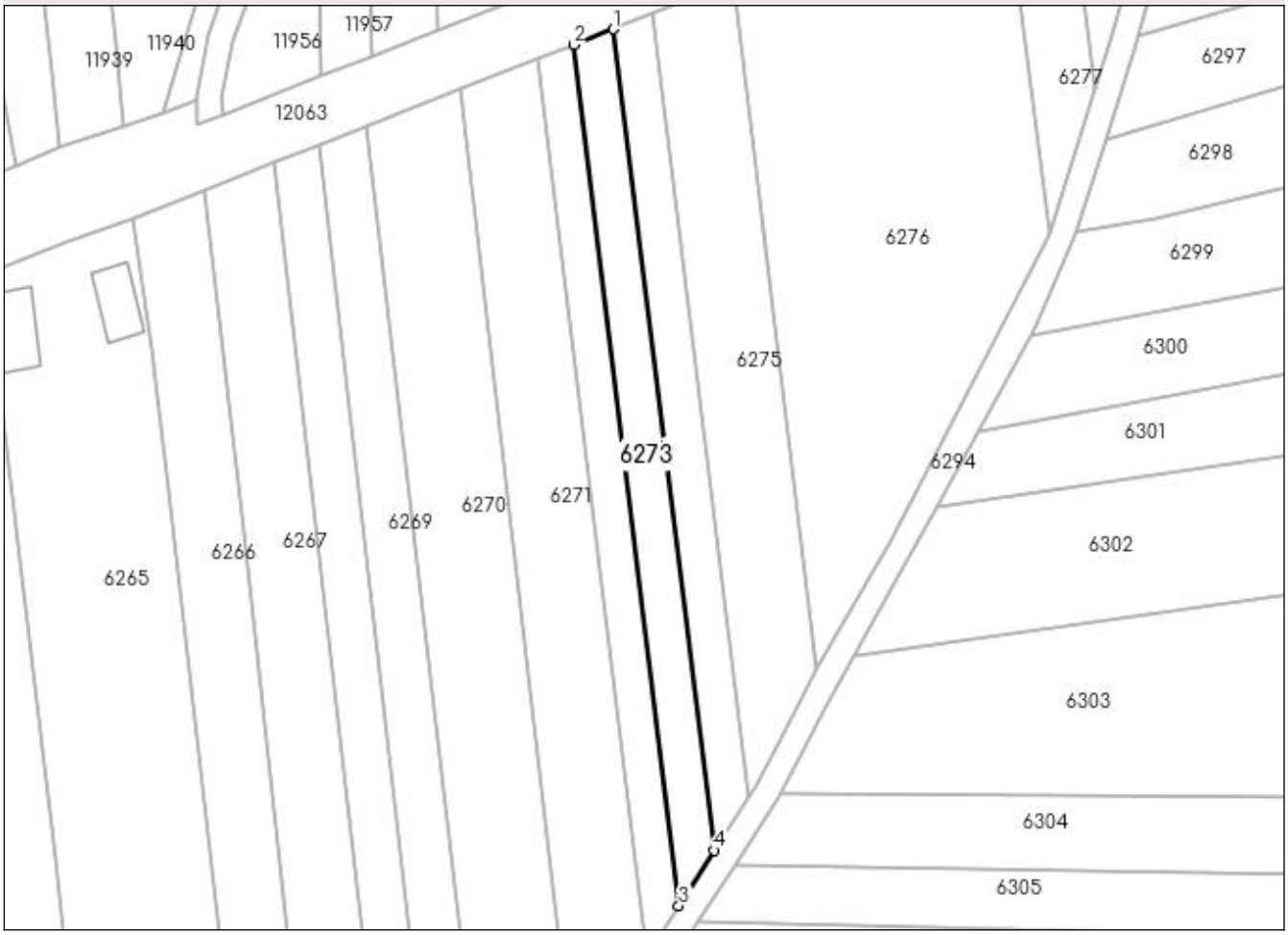

Date referitoare la teren

Crt	Categorie folosinţă	Intra vilan	Suprafaţa (mp)	Tarla	Parcelă	Nr. topo	Observaţii / Referinţe
1	vie	DA	505	48	40	-	
2	vie	NU	375	48	40	-	

Lungime Segmente
1) Valorile lungimilor segmentelor sunt obţinute din proiecţie în plan.

Punct început	X / Y	Punct sfârşit	X / Y	Lungime segment (** (m)
1	421.764,875 300.189,89	2	421.758,615 300.187,425	6.727
2	421.758,615 300.187,425	3	421.775,225 300.051,592	136.846
3	421.775,225 300.051,592	4	421.780,86 300.060,338	10.404
4	421.780,86 300.060,338	1	421.764,875 300.189,89	130.535

** Lungimile segmentelor sunt determinate în planul de proiecţie Stereo 70 şi sunt rotunjite la 1 milimetru.
*** Distanţa dintre puncte este formată din segmente cumulate ce sunt mai mici decât valoarea 1 milimetru.

DATE DESPRE IMOBILUL NR. 6274

Oficiul de Cadastru şi Publicitate Imobiliară DOLJ
Biroul de Cadastru şi Publicitate Imobiliară Craiova

A. Partea I. Descrierea imobilului

TEREN Necunoscut

Adresa: Loc. Leu, Jud. Dolj, T48, P40/1

Nr. Crt	Nr cadastral Nr. topografic	Suprafaţa* (mp)	Observaţii / Referinţe
A1		Din acte: 700 Masurata: 823	Sector cadastral:17 Teren neimprejmuit;

B. Partea II. Proprietari şi acte

Inscrieri privitoare la dreptul de proprietate şi alte drepturi reale		Referinţe
/		
Act Administrativ nr. TDP 2444, din 08/09/2003 emis de COMISIA JUDETEANA DOLJ;		
B1	Intabulare, drept de PROPRIETATE, dobandit prin Reconstituire, cota actuala 700/823, cota initiala 1/1	A1
	1) **NICOLAE ELENA**, LIPSĂ CNP 2) **MITRU FRUSINA**, LIPSĂ CNP	
Act Normativ nr. LEGEA 7, din 13/03/1996 emis de GUVERNUL ROMANIEI;		
B2	Inscrierea posesiei, drept de PROPRIETATE, dobandit prin Constituire, cota actuala 123/823, cota initiala 1/1	A1
	1) **NICOLAE ELENA**, LIPSĂ CNP 2) **MITRU FRUSINA**, LIPSĂ CNP	

C. Partea III. SARCINI .

Inscrieri privind dezmembramintele dreptului de proprietate, drepturi reale de garanţie şi sarcini	Referinţe
NU SUNT	

Anexa Nr. 1 La Partea I

Teren

Nr cadastral	Suprafaţa (mp)*	Observaţii / Referinţe
	Din acte: 700 Masurata: 823	

* Suprafaţa este determinată in planul de proiecţie Stereo 70.

DETALII LINIARE IMOBIL

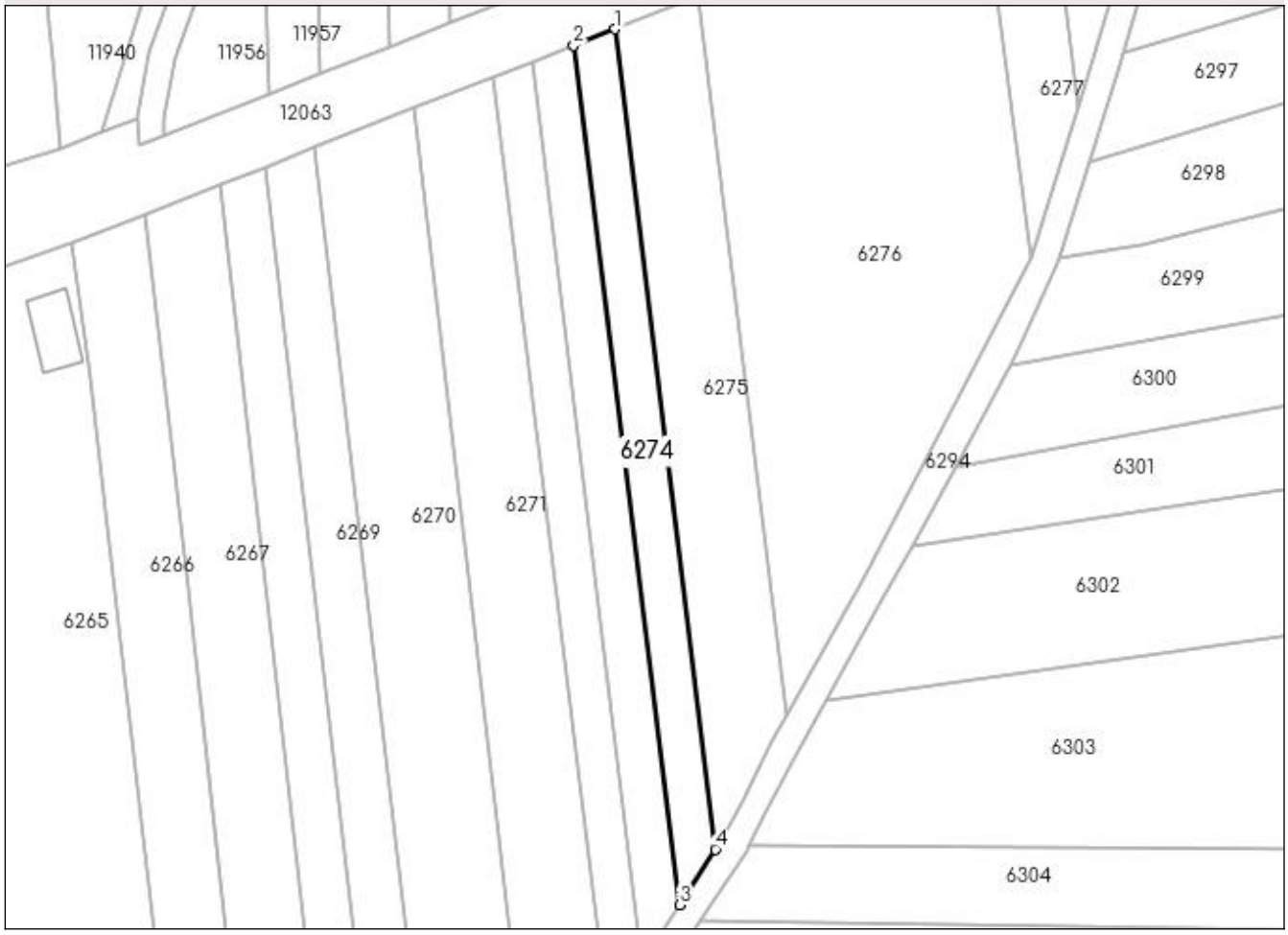

Date referitoare la teren

Crt	Categorie folosință	Intra vilan	Suprafaţa (mp)	Tarla	Parcelă	Nr. topo	Observaţii / Referinţe
1	vie	DA	502	48	40/1	-	
2	vie	NU	321	48	40/1	-	

Lungime Segmente
1) Valorile lungimilor segmentelor sunt obţinute din proiecţie în plan.

Punct început	X / Y	Punct sfârşit	X / Y	Lungime segment (** (m)
1	421.771,15 300.192,361	2	421.764,875 300.189,89	6.744
2	421.764,875 300.189,89	3	421.780,86 300.060,338	130.535
3	421.780,86 300.060,338	4	421.786,256 300.068,714	9.964
4	421.786,256 300.068,714	1	421.771,15 300.192,361	124.566

** Lungimile segmentelor sunt determinate în planul de proiecţie Stereo 70 şi sunt rotunjite la 1 milimetru.
*** Distanţa dintre puncte este formată din segmente cumulate ce sunt mai mici decât valoarea 1 milimetru.

DATE DESPRE IMOBILUL NR. 6275

Oficiul de Cadastru şi Publicitate Imobiliară DOLJ
Biroul de Cadastru şi Publicitate Imobiliară Craiova

A. Partea I. Descrierea imobilului

TEREN Necunoscut

Adresa: Loc. Leu, Jud. Dolj, Tarla 48, parcelele 41, 42

Nr. Crt	Nr cadastral Nr. topografic	Suprafaţa* (mp)	Observaţii / Referinţe
A1	35323	1.532	Sector cadastral:17 Teren neimprejmuit;

B. Partea II. Proprietari şi acte

Inscrieri privitoare la dreptul de proprietate şi alte drepturi reale		Referinţe
289312 / 09/12/2021		
Act Notarial nr. CONTRACT DE DONATIE NR.AUT.2207, din 08/12/2021 emis de GHIZDAVU STELA;		
B1	Intabulare, drept de PROPRIETATE, dobandit prin Conventie, cota actuala 1/1, cota initiala 1/1	A1
	1) **COCOŞATU CRISTINA-AURELIA**	

C. Partea III. SARCINI .

Inscrieri privind dezmembramintele dreptului de proprietate, drepturi reale de garanţie şi sarcini	Referinţe
NU SUNT	

Anexa Nr. 1 La Partea I

Teren

Nr cadastral	Suprafaţa (mp)*	Observaţii / Referinţe
35323	1.532	

* Suprafaţa este determinată in planul de proiecţie Stereo 70.

DETALII LINIARE IMOBIL

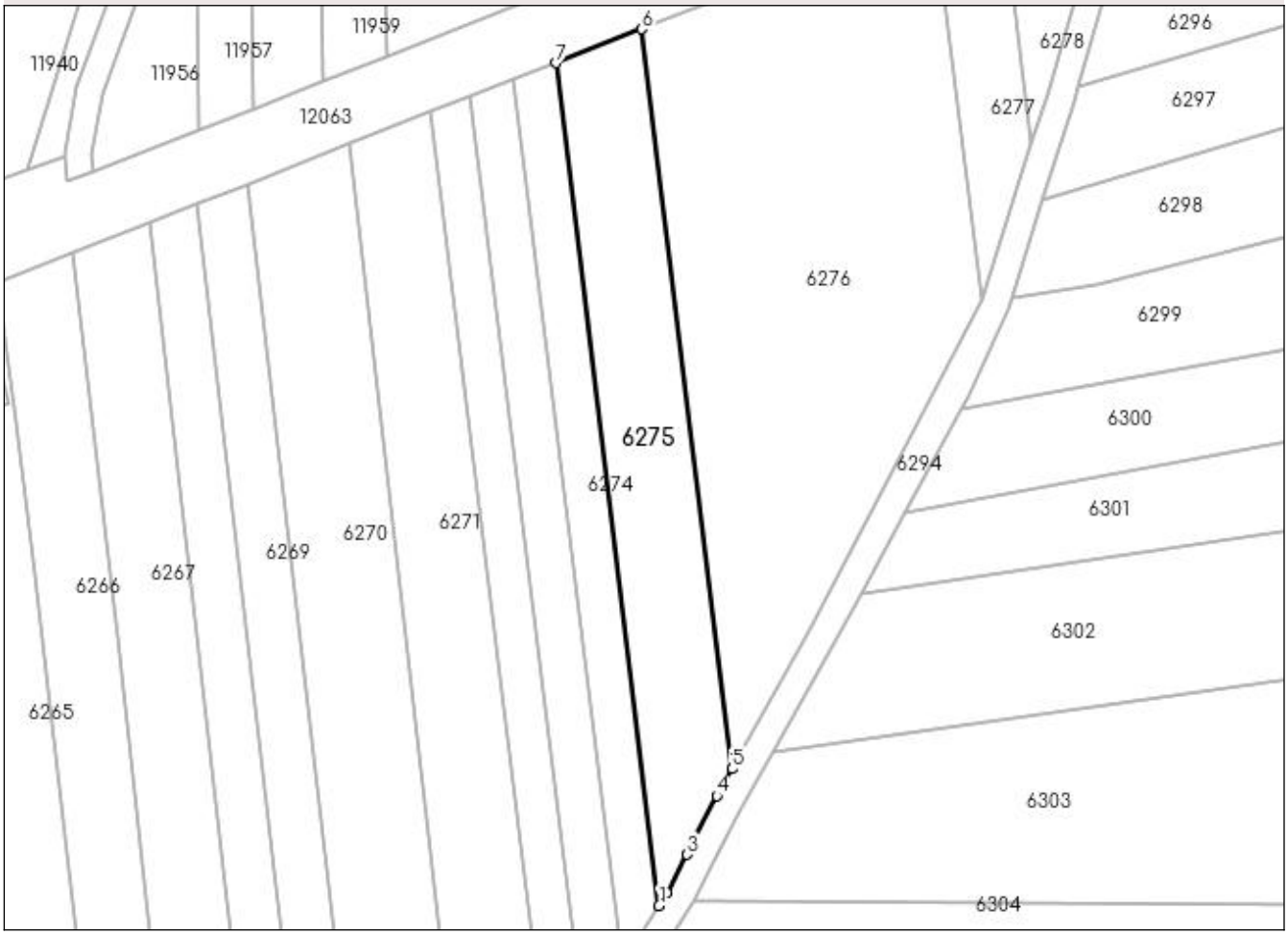

Date referitoare la teren

Crt	Categorie folosință	Intra vilan	Suprafaţa (mp)	Tarla	Parcelă	Nr. topo	Observaţii / Referinţe
1	vie	DA	432	48	42	-	
2	arabil	DA	590	48	41	-	
3	arabil	NU	510	48	41	-	

Lungime Segmente
1) Valorile lungimilor segmentelor sunt obţinute din proiecţie în plan.

Punct început	X / Y	Punct sfârşit	X / Y	Lungime segment (** (m)
1	421.786,256 300.068,714	2	421.787,466 300.070,577	2.221
2	421.787,466 300.070,577	3	421.790,383 300.076,241	6.371
3	421.790,383 300.076,241	4	421.794,754 300.084,833	9.64
4	421.794,754 300.084,833	5	421.796,993 300.088,787	4.544

Punct început	X / Y	Punct sfârşit	X / Y	Lungime segment (** (m)
5	421.796,993 300.088,787	6	421.783,734 300.197,315	109.335
6	421.783,734 300.197,315	7	421.771,15 300.192,361	13.524
7	421.771,15 300.192,361	1	421.786,256 300.068,714	124.566

** Lungimile segmentelor sunt determinate în planul de proiecţie Stereo 70 şi sunt rotunjite la 1 milimetru.
*** Distanţa dintre puncte este formată din segmente cumulate ce sunt mai mici decât valoarea 1 milimetru.

DATE DESPRE IMOBILUL NR. 6276

Oficiul de Cadastru şi Publicitate Imobiliară DOLJ
Biroul de Cadastru şi Publicitate Imobiliară Craiova

A. Partea I. Descrierea imobilului

TEREN Necunoscut

Adresa: Loc. Leu, Jud. Dolj, T48, P43, 44 si 45

Nr. Crt	Nr cadastral Nr. topografic	Suprafaţa* (mp)	Observaţii / Referinţe
A1	32703	3.744	Sector cadastral:17 Teren neimprejmuit;

B. Partea II. Proprietari şi acte

Inscrieri privitoare la dreptul de proprietate şi alte drepturi reale		Referinţe
134382 / 17/10/2016		
Act Notarial nr. ACT DE PARTAJ VOLUNTAR AUT. 319, din 06/03/2014 emis de BNP BALACI EUGEN (ACT ADMINISTRATIV NR TDP NR. 1964-1981 DIN 09.05.2002, EMIS DE COMISIA JUDETEANA DOLJ;ACT NOTARIAL NR INCHEIERE DE RECTIFICARE NR. 34 DIN 10.03.2014, EMIS DE NP BALACI EUGEN;ACT NOTARIAL NR CM NR. 19 DIN 06.03.2014, EMIS DE NP BALACI EUGEN);		
B1	Intabulare, drept de PROPRIETATE, dobandit prin Iesire Din Indiviziune, cota actuala 1/1, cota initiala 1/1	A1
	1) **RINU DOREL**	

C. Partea III. SARCINI .

Inscrieri privind dezmembramintele dreptului de proprietate, drepturi reale de garanţie şi sarcini	Referinţe
NU SUNT	

Anexa Nr. 1 La Partea I

Teren

Nr cadastral	Suprafaţa (mp)*	Observaţii / Referinţe
32703	3.744	

* Suprafaţa este determinată in planul de proiecţie Stereo 70.

DETALII LINIARE IMOBIL

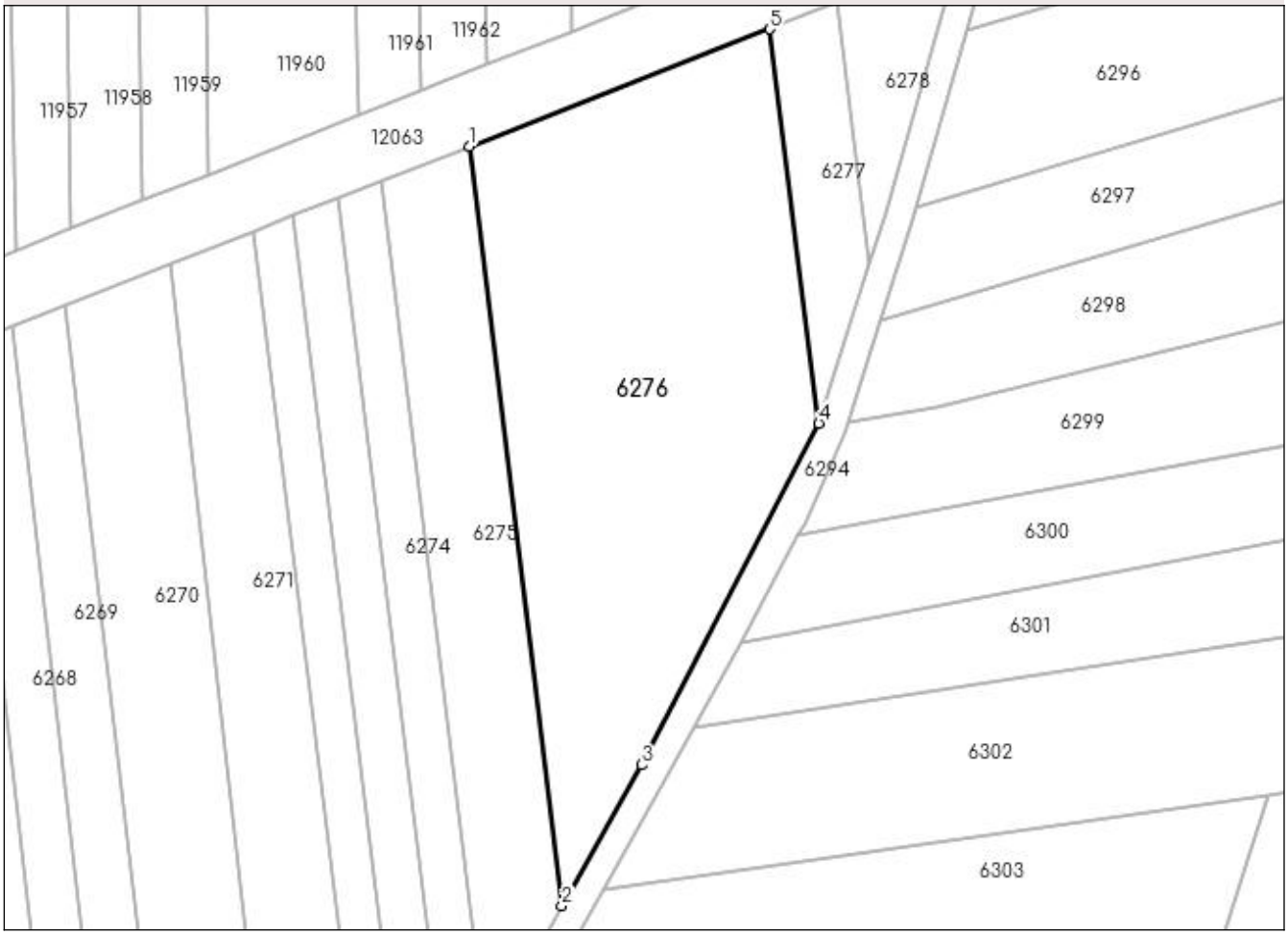

Date referitoare la teren

Crt	Categorie folosinţă	Intra vilan	Suprafaţa (mp)	Tarla	Parcelă	Nr. topo	Observaţii / Referinţe
1	arabil	DA	3.337	48	43, 44, 45	-	
2	arabil	NU	407	48	43, 44, 45	-	

Lungime Segmente
1) Valorile lungimilor segmentelor sunt obţinute din proiecţie în plan.

Punct început	X / Y	Punct sfârşit	X / Y	Lungime segment (** (m)
1	421.783,734 300.197,315	2	421.796,993 300.088,787	109.335
2	421.796,993 300.088,787	3	421.808,387 300.108,915	23.129
3	421.808,387 300.108,915	4	421.833,748 300.157,735	55.015
4	421.833,748 300.157,735	5	421.826,67 300.214,091	56.798

Punct început	X / Y	Punct sfârşit	X / Y	Lungime segment (** (m)
5	421.826,67 300.214,091	1	421.783,734 300.197,315	46.097

** Lungimile segmentelor sunt determinate în planul de proiecţie Stereo 70 şi sunt rotunjite la 1 milimetru.
*** Distanţa dintre puncte este formată din segmente cumulate ce sunt mai mici decât valoarea 1 milimetru.

DATE DESPRE IMOBILUL NR. 6277

Oficiul de Cadastru şi Publicitate Imobiliară DOLJ
Biroul de Cadastru şi Publicitate Imobiliară Craiova

A. Partea I. Descrierea imobilului

TEREN Intravilan

Adresa: Loc. Leu, Jud. Dolj, T48, P46

Nr. Crt	Nr cadastral Nr. topografic	Suprafaţa* (mp)	Observaţii / Referinţe
A1		474	Sector cadastral:17 Teren neimprejmuit;

B. Partea II. Proprietari şi acte

Inscrieri privitoare la dreptul de proprietate şi alte drepturi reale		Referinţe
/		
Act Administrativ nr. TDP 3433, din 05/07/2005 emis de COMISIA JUDETEANA DOLJ (CERTIFICAT DECES SERIA DP NR.350227);		
B1	Intabulare, drept de PROPRIETATE, dobandit prin Reconstituire, cota actuala 1/1, cota initiala 1/1	A1
	1) **DUMITRU TOMA** DEFUNCT:Da	

C. Partea III. SARCINI .

Inscrieri privind dezmembramintele dreptului de proprietate, drepturi reale de garanţie şi sarcini	Referinţe
NU SUNT	

Anexa Nr. 1 La Partea I

Teren

Nr cadastral	Suprafaţa (mp)*	Observaţii / Referinţe
	474	

* Suprafaţa este determinată in planul de proiecţie Stereo 70.

DETALII LINIARE IMOBIL

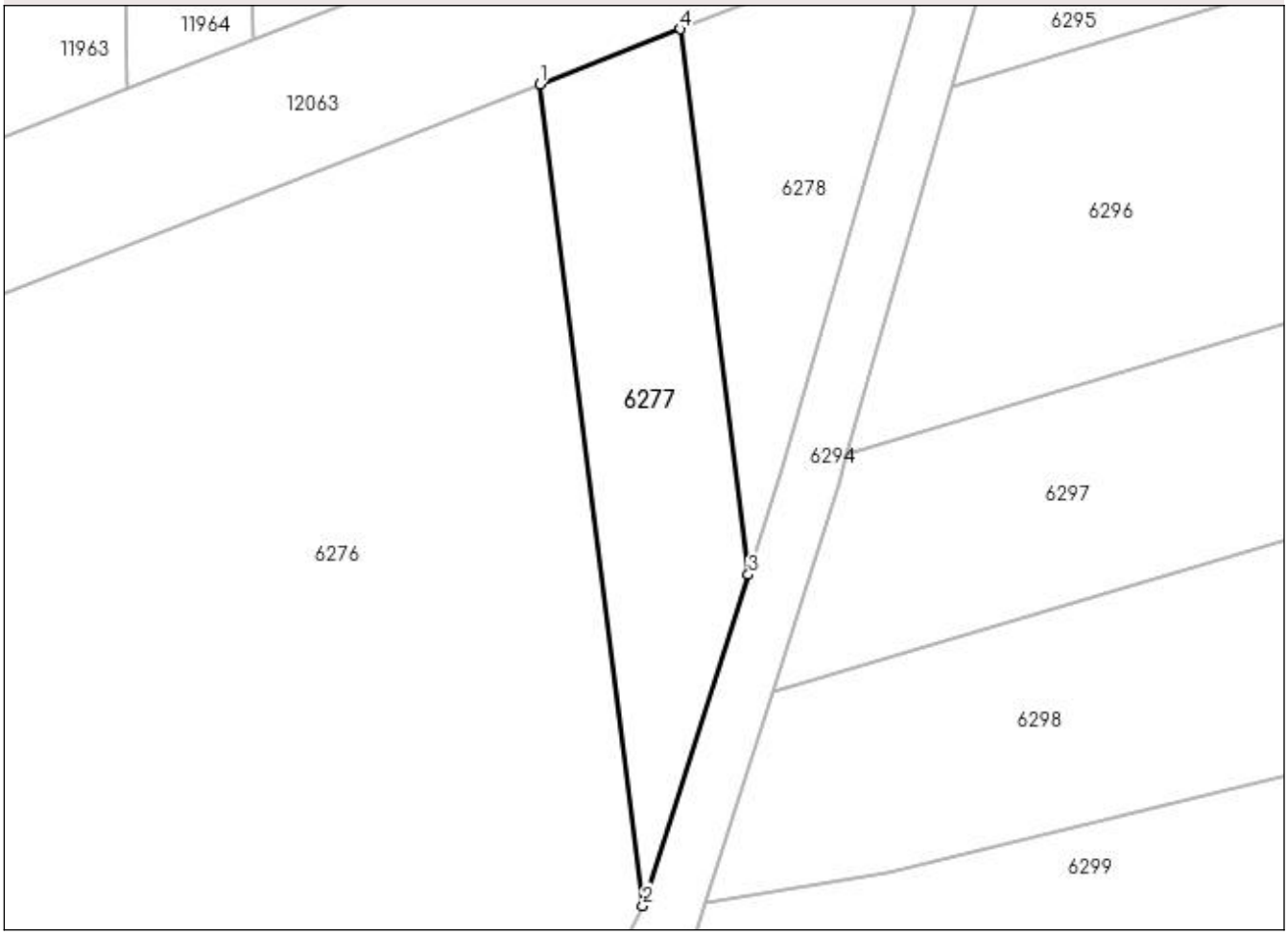

Date referitoare la teren

Crt	Categorie folosință	Intra vilan	Suprafaţa (mp)	Tarla	Parcelă	Nr. topo	Observaţii / Referinţe
1	arabil	DA	474	48	46	-	

Lungime Segmente
1) Valorile lungimilor segmentelor sunt obţinute din proiecţie în plan.

Punct început	X / Y	Punct sfârşit	X / Y	Lungime segment (** (m)
1	421.826,67 300.214,091	2	421.833,748 300.157,735	56.798
2	421.833,748 300.157,735	3	421.841,007 300.180,443	23.84
3	421.841,007 300.180,443	4	421.836,308 300.217,856	37.707
4	421.836,308 300.217,856	1	421.826,67 300.214,091	10.347

** Lungimile segmentelor sunt determinate în planul de proiecţie Stereo 70 şi sunt rotunjite la 1 milimetru.
*** Distanţa dintre puncte este formată din segmente cumulate ce sunt mai mici decât valoarea 1 milimetru.

DATE DESPRE IMOBILUL NR. 6278

Oficiul de Cadastru şi Publicitate Imobiliară DOLJ
Biroul de Cadastru şi Publicitate Imobiliară Craiova

A. Partea I. Descrierea imobilului

TEREN Intravilan

Adresa: Loc. Leu, Jud. Dolj, T48

Nr. Crt	Nr cadastral Nr. topografic	Suprafaţa* (mp)	Observaţii / Referinţe
A1		344	Sector cadastral:17 Teren neimprejmuit;

B. Partea II. Proprietari şi acte

Inscrieri privitoare la dreptul de proprietate şi alte drepturi reale		Referinţe
/		
Act Normativ nr. LEGE 7, din 13/03/1996 emis de PARLAMENT;		
B1	Inscrierea provizorie, drept de PROPRIETATE, dobandit prin Lege, cota actuala 1/1, cota initiala 1/1	A1
	1) **NEIDENTIFICAT NEIDENTIFICAT**	

C. Partea III. SARCINI .

Inscrieri privind dezmembramintele dreptului de proprietate, drepturi reale de garanţie şi sarcini	Referinţe
NU SUNT	

Anexa Nr. 1 La Partea I

Teren

Nr cadastral	Suprafaţa (mp)*	Observaţii / Referinţe
	344	

* Suprafaţa este determinată in planul de proiecţie Stereo 70.

DETALII LINIARE IMOBIL

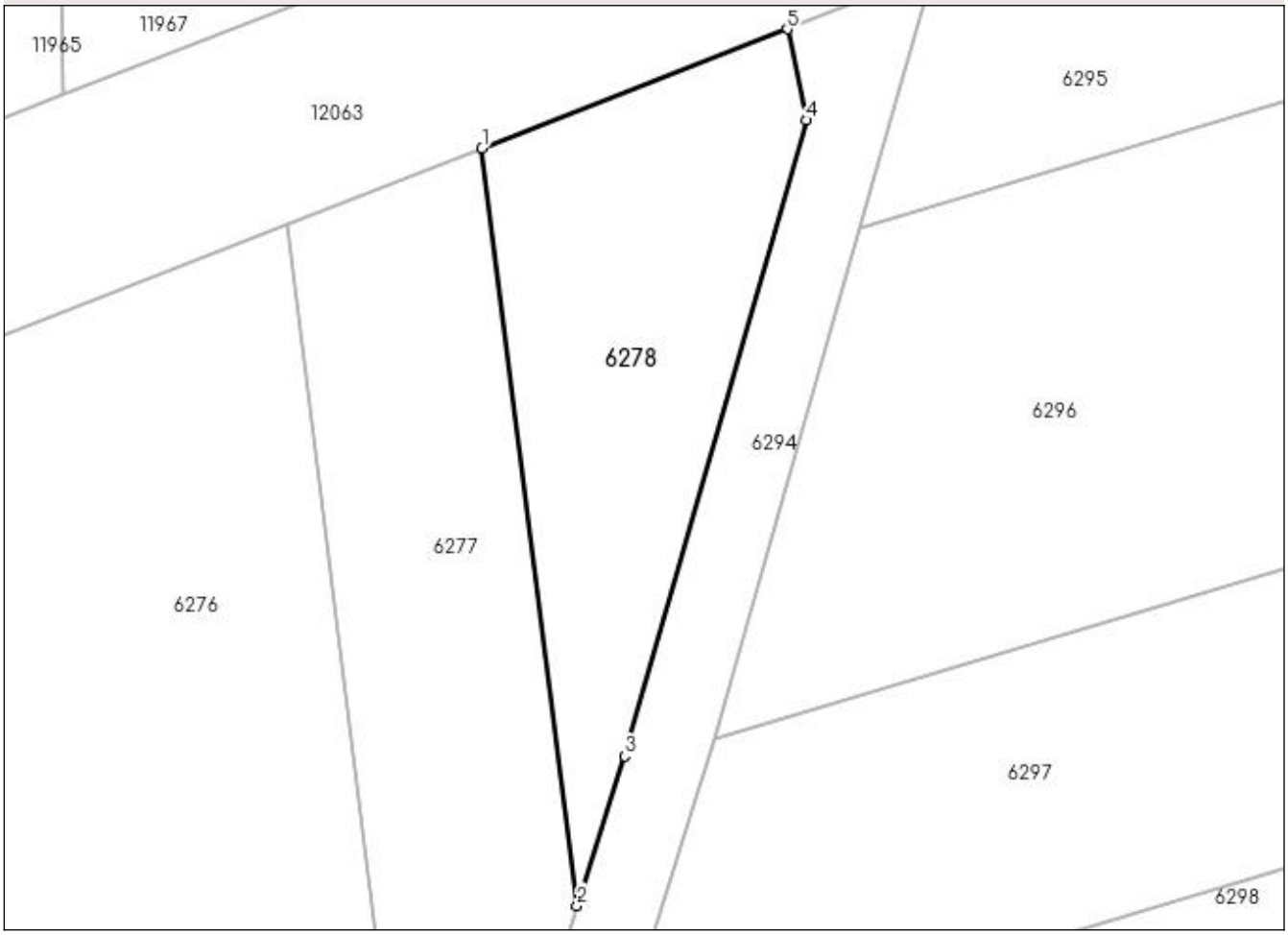

Date referitoare la teren

Crt	Categorie folosință	Intra vilan	Suprafaţa (mp)	Tarla	Parcelă	Nr. topo	Observaţii / Referinţe
1	arabil	DA	344	48	-	-	

Lungime Segmente
1) Valorile lungimilor segmentelor sunt obţinute din proiecţie în plan.

Punct început	X / Y	Punct sfârşit	X / Y	Lungime segment (** (m)
1	421.836,308 300.217,856	2	421.841,007 300.180,443	37.707
2	421.841,007 300.180,443	3	421.843,37 300.187,837	7.762
3	421.843,37 300.187,837	4	421.852,341 300.219,247	32.666
4	421.852,341 300.219,247	5	421.851,404 300.223,754	4.603
5	421.851,404 300.223,754	1	421.836,308 300.217,856	16.207

** Lungimile segmentelor sunt determinate în planul de proiecţie Stereo 70 şi sunt rotunjite la 1 milimetru.
*** Distanţa dintre puncte este formată din segmente cumulate ce sunt mai mici decât valoarea 1 milimetru.

DATE DESPRE IMOBILUL NR. 6279

Oficiul de Cadastru şi Publicitate Imobiliară DOLJ
Biroul de Cadastru şi Publicitate Imobiliară Craiova

A. Partea I. Descrierea imobilului

TEREN Intravilan

Adresa: Loc. Leu, Jud. Dolj, T48, P51

Nr. Crt	Nr cadastral Nr. topografic	Suprafaţa* (mp)	Observaţii / Referinţe
A1		2.346	Sector cadastral:17 Teren neimprejmuit;

B. Partea II. Proprietari şi acte

Inscrieri privitoare la dreptul de proprietate şi alte drepturi reale		Referinţe
/		
Act Notarial nr. CM NR.256, din 04/10/2006 emis de N.P. TUDOR MARINELA-DANIELA (TDP 3621 DIN 31-08-2006 EMIS DE COMISIA JUDETEANA DOLJ);		
B1	Intabulare, drept de PROPRIETATE, dobandit prin Succesiune, cota actuala 1/1, cota initiala 1/1	A1
	1) **CRETU MARIAN**	

C. Partea III. SARCINI .

Inscrieri privind dezmembramintele dreptului de proprietate, drepturi reale de garanţie şi sarcini	Referinţe
NU SUNT	

Anexa Nr. 1 La Partea I

Teren

Nr cadastral	Suprafaţa (mp)*	Observaţii / Referinţe
	2.346	

* Suprafaţa este determinată in planul de proiecţie Stereo 70.

DETALII LINIARE IMOBIL

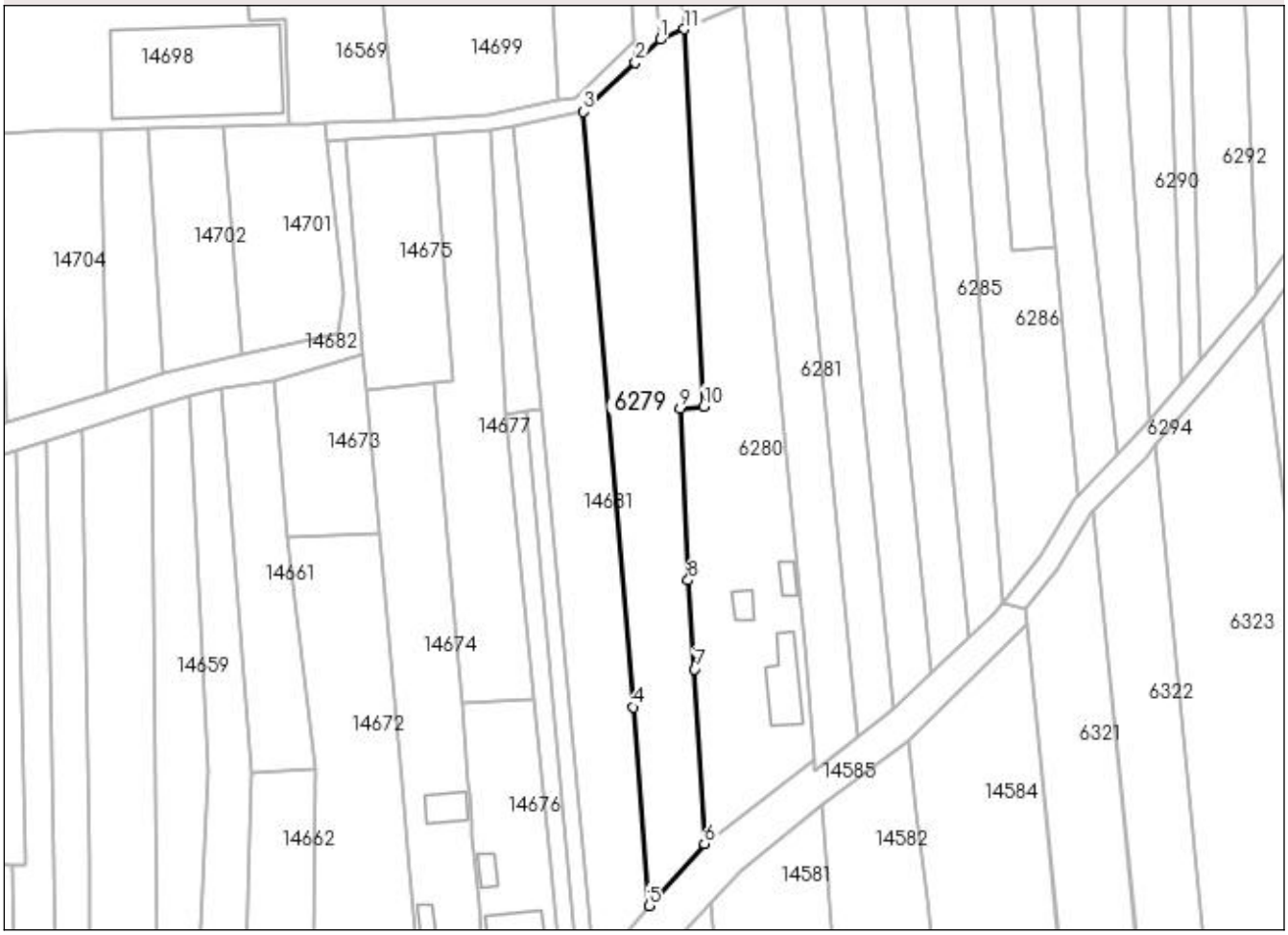

Date referitoare la teren

Crt	Categorie folosinţă	Intra vilan	Suprafaţa (mp)	Tarla	Parcelă	Nr. topo	Observaţii / Referinţe
1	arabil	DA	2.346	48	51	-	

Lungime Segmente
1) Valorile lungimilor segmentelor sunt obţinute din proiecţie în plan.

Punct început	X / Y	Punct sfârşit	X / Y	Lungime segment (** (m)
1	421.561,617 299.967,762	2	421.556,92 299.963,337	6.454
2	421.556,92 299.963,337	3	421.546,995 299.953,984	13.637
3	421.546,995 299.953,984	4	421.556,563 299.840,668	113.719
4	421.556,563 299.840,668	5	421.559,464 299.802,91	37.869
5	421.559,464 299.802,91	6	421.570,08 299.814,696	15.862

Punct început	X / Y	Punct sfârşit	X / Y	Lungime segment (** (m)
6	421.570,08 299.814,696	7	421.568,187 299.847,921	33.279
7	421.568,187 299.847,921	8	421.566,948 299.864,859	16.983
8	421.566,948 299.864,859	9	421.565,369 299.897,515	32.694
9	421.565,369 299.897,515	10	421.569,882 299.897,968	4.535
10	421.569,882 299.897,968	11	421.566,177 299.969,733	71.86
11	421.566,177 299.969,733	1	421.561,617 299.967,762	4.968

** Lungimile segmentelor sunt determinate în planul de proiecţie Stereo 70 şi sunt rotunjite la 1 milimetru.
*** Distanţa dintre puncte este formată din segmente cumulate ce sunt mai mici decât valoarea 1 milimetru.

DATE DESPRE IMOBILUL NR. 6280

Oficiul de Cadastru şi Publicitate Imobiliară DOLJ
Biroul de Cadastru şi Publicitate Imobiliară Craiova

A. Partea I. Descrierea imobilului

TEREN Intravilan

Adresa: Loc. Leu, Jud. Dolj, T48, P52,53,54

Nr. Crt	Nr cadastral Nr. topografic	Suprafaţa* (mp)	Observaţii / Referinţe
A1		Din acte: 2.320 Masurata: 2.538	Sector cadastral:17 Teren neimprejmuit;

Construcţii

Crt	Nr cadastral Nr. topografic	Adresa	Observaţii / Referinţe
A1.1		Loc. Leu, Jud. Dolj	Nr. niveluri:2; S. construita la sol:90 mp; CASA DE LOCUIT
A1.2		Loc. Leu, Jud. Dolj	Nr. niveluri:1; S. construita la sol:21 mp; ANEXA GOSPODAREASCA
A1.3		Loc. Leu, Jud. Dolj	Nr. niveluri:1; S. construita la sol:20 mp; ANEXA GOSPODAREASCA

B. Partea II. Proprietari şi acte

Inscrieri privitoare la dreptul de proprietate şi alte drepturi reale		Referinţe
/		
Act Administrativ nr. TDP 2207, din 31/01/2003 emis de COMISIA JUDETEANA DOLJ (CERTIFICAT DECES SERIA DC NR.259082);		
B1	Intabulare, drept de PROPRIETATE, dobandit prin Reconstituire, cota actuala 2320/2538, cota initiala 1/1	A1
	1) **STOICU IOANA** DEFUNCT:Da 2) **MITRAN ANDRONACHE**, LIPSĂ CNP	
Act Normativ nr. LEGEA 7, din 13/03/1996 emis de GUVERNUL ROMANIEI;		
B2	Intabulare, drept de PROPRIETATE, dobandit prin Lege, cota actuala 1/1, cota initiala 1/1	A1.1, A1.2, A1.3
	1) **MITRAN ANDRONACHE**, LIPSĂ CNP 2) **STOICU IOANA** DEFUNCT:Da	
B3	Inscrierea posesiei, drept de PROPRIETATE, dobandit prin Constituire, cota actuala 218/2538, cota initiala 1/1	A1
	1) **STOICU IOANA** DEFUNCT:Da 2) **MITRAN ANDRONACHE**, LIPSĂ CNP	

C. Partea III. SARCINI .

Inscrieri privind dezmembramintele dreptului de proprietate, drepturi reale de garanţie şi sarcini	Referinţe
NU SUNT	

Anexa Nr. 1 La Partea I

Teren

Nr cadastral	Suprafaţa (mp)*	Observaţii / Referinţe
	Din acte: 2.320 Masurata: 2.538	

* Suprafaţa este determinată in planul de proiecţie Stereo 70.

DETALII LINIARE IMOBIL

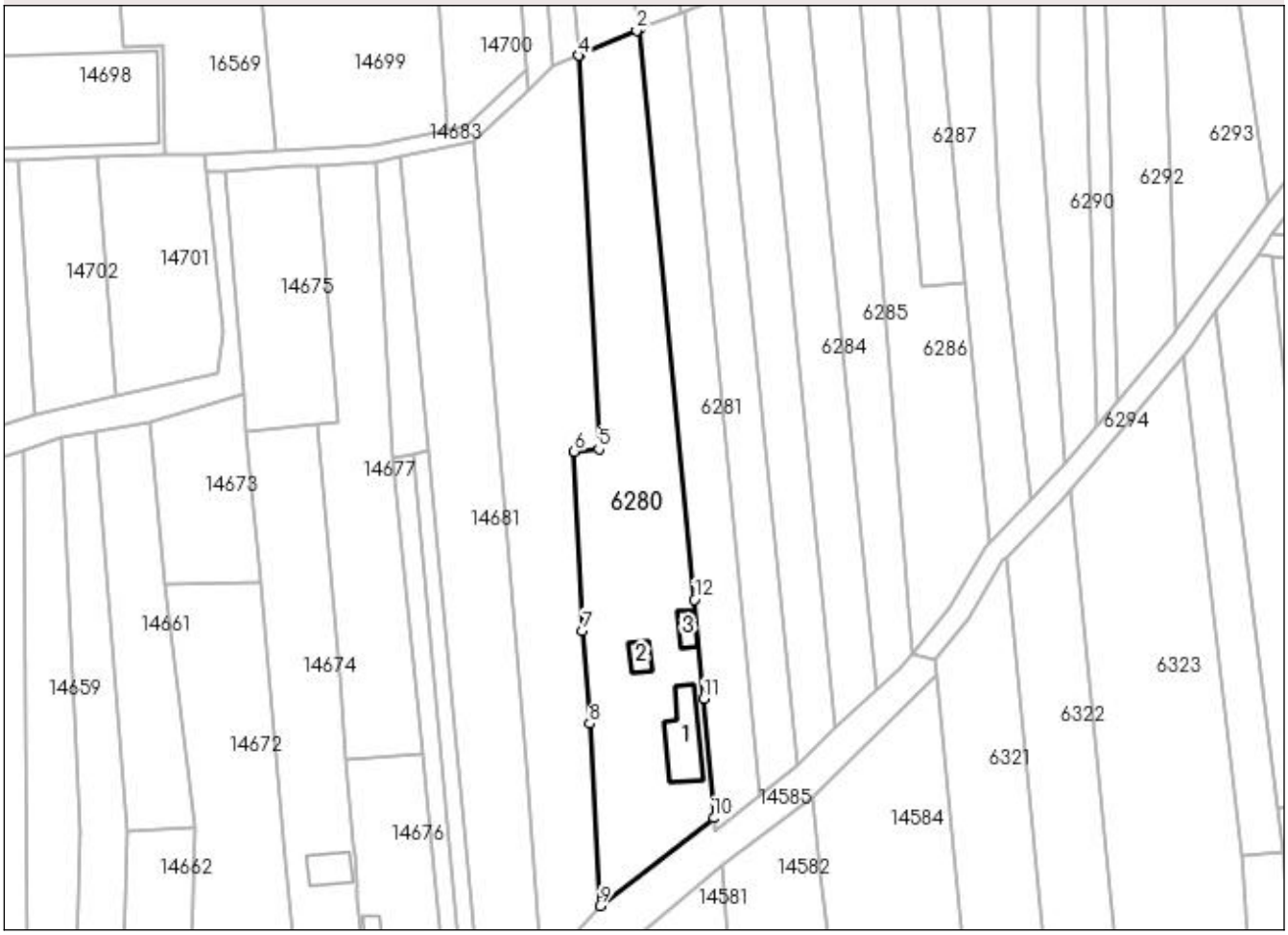

Date referitoare la teren

Crt	Categorie folosinţă	Intra vilan	Suprafaţa (mp)	Tarla	Parcelă	Nr. topo	Observaţii / Referinţe
1	curti constructii	DA	977	48	52	-	
2	vie	DA	508	48	53	-	
3	arabil	DA	1.053	48	54	-	

Date referitoare la construcţii

Crt	Număr	Destinaţie construcţie	Supraf. (mp)	Situaţie juridică	Observaţii / Referinţe
A1.1		constructii de locuinte	90	Cu acte	Nr. niveluri:2; S. construita la sol:90 mp; CASA DE LOCUIT
A1.2		constructii anexa	21	Cu acte	Nr. niveluri:1; S. construita la sol:21 mp; ANEXA GOSPODAREASCA
A1.3		constructii anexa	20	Cu acte	Nr. niveluri:1; S. construita la sol:20 mp; ANEXA GOSPODAREASCA

Lungime Segmente

1) Valorile lungimilor segmentelor sunt obţinute din proiecţie în plan.

Punct început	X / Y	Punct sfârşit	X / Y	Lungime segment (** (m)

Punct început	X / Y	Punct sfârşit	X / Y	Lungime segment (** (m)
1	421.577,276 299.974,527	2	421.576,771 299.974,309	0.551
2	421.576,771 299.974,309	3	421.566,326 299.969,797	11.377
3	421.566,326 299.969,797	4	421.566,177 299.969,733	0.162
4	421.566,177 299.969,733	5	421.569,882 299.897,968	71.86
5	421.569,882 299.897,968	6	421.565,369 299.897,515	4.535
6	421.565,369 299.897,515	7	421.566,948 299.864,859	32.694
7	421.566,948 299.864,859	8	421.568,187 299.847,921	16.983
8	421.568,187 299.847,921	9	421.570,08 299.814,696	33.279
9	421.570,08 299.814,696	10	421.590,873 299.830,713	26.247
10	421.590,873 299.830,713	11	421.589,042 299.852,408	21.772
11	421.589,042 299.852,408	12	421.587,316 299.870,5	18.175
12	421.587,316 299.870,5	1	421.577,276 299.974,527	104.51

** Lungimile segmentelor sunt determinate în planul de proiecţie Stereo 70 şi sunt rotunjite la 1 milimetru.
*** Distanţa dintre puncte este formată din segmente cumulate ce sunt mai mici decât valoarea 1 milimetru.

DATE DESPRE IMOBILUL NR. 6281

Oficiul de Cadastru şi Publicitate Imobiliară DOLJ
Biroul de Cadastru şi Publicitate Imobiliară Craiova

A. Partea I. Descrierea imobilului

TEREN Intravilan

Adresa: Loc. Leu, Jud. Dolj, T48, P55,56,57/2

Nr. Crt	Nr cadastral Nr. topografic	Suprafaţa* (mp)	Observaţii / Referinţe
A1		1.221	Sector cadastral:17 Teren neimprejmuit;

B. Partea II. Proprietari şi acte

Inscrieri privitoare la dreptul de proprietate şi alte drepturi reale		Referinţe
/		
Act Administrativ nr. TDP 3143, din 17/01/2005 emis de COMISIA JUDETEANA DOLJ;		
B1	Intabulare, drept de PROPRIETATE, dobandit prin Reconstituire, cota actuala 1/1, cota initiala 1/1	A1
	1) **VASILE ION**, LIPSĂ CNP	

C. Partea III. SARCINI .

Inscrieri privind dezmembramintele dreptului de proprietate, drepturi reale de garanţie şi sarcini	Referinţe
NU SUNT	

Anexa Nr. 1 La Partea I

Teren

Nr cadastral	Suprafaţa (mp)*	Observaţii / Referinţe
	1.221	

* Suprafaţa este determinată in planul de proiecţie Stereo 70.

DETALII LINIARE IMOBIL

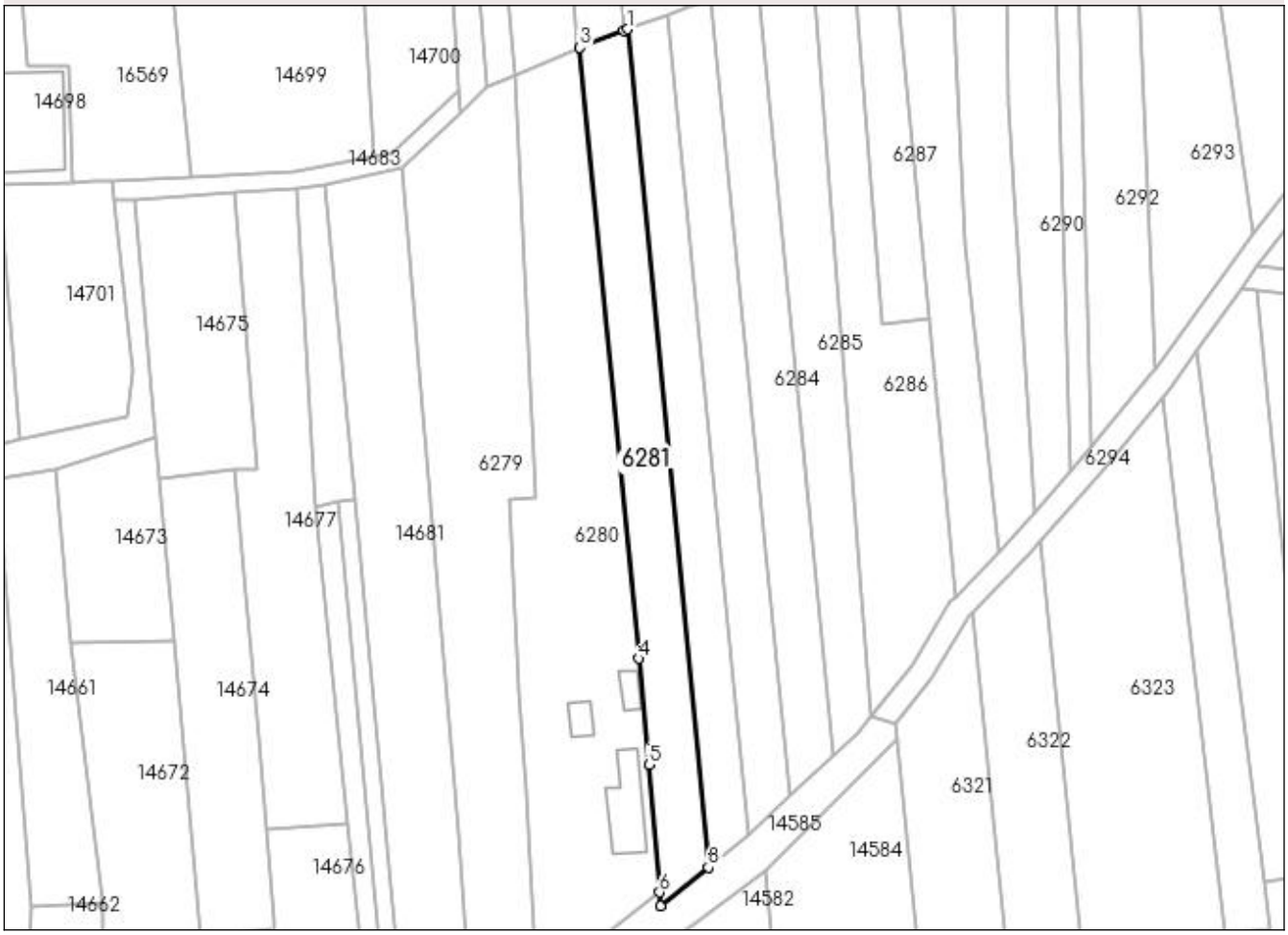

Date referitoare la teren

Crt	Categorie folosinţă	Intra vilan	Suprafaţa (mp)	Tarla	Parcelă	Nr. topo	Observaţii / Referinţe
1	vie	DA	223	48	55	-	
2	vie	DA	669	48	56	-	
3	arabil	DA	329	48	57/2	-	

Lungime Segmente
1) Valorile lungimilor segmentelor sunt obţinute din proiecţie în plan.

Punct început	X / Y	Punct sfârşit	X / Y	Lungime segment (** (m)
1	421.585,384 299.977,639	2	421.584,767 299.977,402	0.661
2	421.584,767 299.977,402	3	421.577,276 299.974,527	8.024
3	421.577,276 299.974,527	4	421.587,316 299.870,5	104.51
4	421.587,316 299.870,5	5	421.589,042 299.852,408	18.175

Punct început	X / Y	Punct sfârşit	X / Y	Lungime segment (** (m)
5	421.589,042 299.852,408	6	421.590,873 299.830,713	21.772
6	421.590,873 299.830,713	7	421.591,069 299.828,419	2.303
7	421.591,069 299.828,419	8	421.599,199 299.834,962	10.437
8	421.599,199 299.834,962	1	421.585,384 299.977,639	143.344

** Lungimile segmentelor sunt determinate în planul de proiecţie Stereo 70 şi sunt rotunjite la 1 milimetru.
*** Distanţa dintre puncte este formată din segmente cumulate ce sunt mai mici decât valoarea 1 milimetru.

DATE DESPRE IMOBILUL NR. 6282

Oficiul de Cadastru şi Publicitate Imobiliară DOLJ
Biroul de Cadastru şi Publicitate Imobiliară Craiova

A. Partea I. Descrierea imobilului

TEREN Intravilan

Adresa: Loc. Leu, Jud. Dolj, T48, P58,59,60

Nr. Crt	Nr cadastral Nr. topografic	Suprafaţa* (mp)	Observaţii / Referinţe
A1		1.011	Sector cadastral:17 Teren neimprejmuit;

B. Partea II. Proprietari şi acte

Inscrieri privitoare la dreptul de proprietate şi alte drepturi reale		Referinţe
/		
Act Notarial nr. ACT PARTAJ AUT.252, din 06/08/2013 emis de N.P. DOINA FAURAR (ACT NOTARIAL CM NR.5 DIN 06-08-2013 EMIS DE N.P. DOINA FAURAR; ACT NOTARIAL CM NR.165 DIN 25-09-2007 EMIS DE N.P. DEFTA EMIL; TDP 2647 DIN 12-12-2003 EMIS DE COMISIA JUDETEANA DOLJ);		
B1	Intabulare, drept de PROPRIETATE, dobandit prin Iesire Din Indiviziune, cota actuala 1/1, cota initiala 1/1	A1
	1) **NEACSU MARIANA**	

C. Partea III. SARCINI .

Inscrieri privind dezmembramintele dreptului de proprietate, drepturi reale de garanţie şi sarcini	Referinţe
NU SUNT	

Anexa Nr. 1 La Partea I

Teren

Nr cadastral	Suprafaţa (mp)*	Observaţii / Referinţe
	1.011	

* Suprafaţa este determinată in planul de proiecţie Stereo 70.

DETALII LINIARE IMOBIL

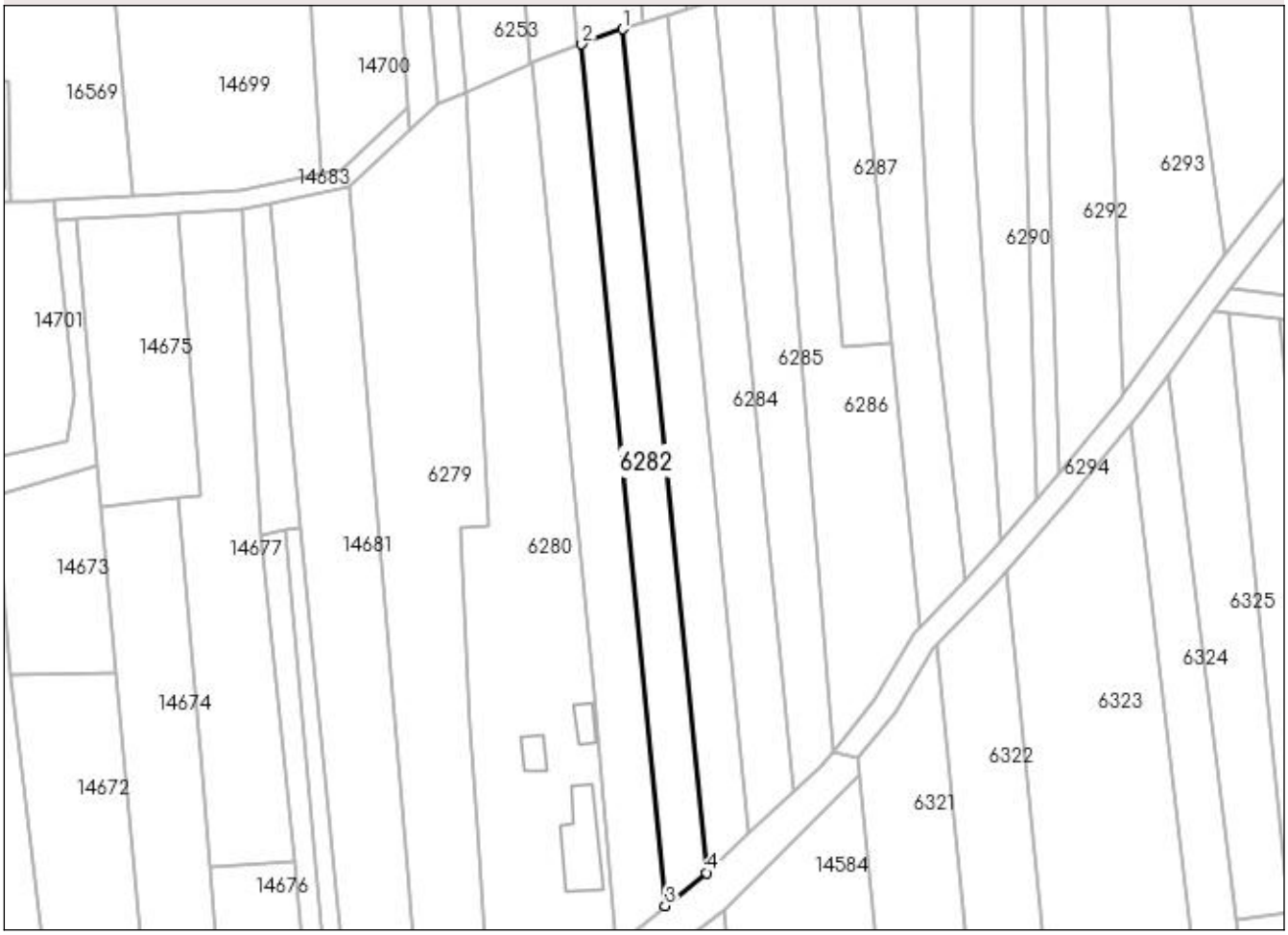

Date referitoare la teren

Crt	Categorie folosinţă	Intra vilan	Suprafaţa (mp)	Tarla	Parcelă	Nr. topo	Observaţii / Referinţe
1	arabil	DA	303	48	58	-	
2	vie	DA	524	48	59	-	
3	arabil	DA	184	48	60	-	

Lungime Segmente

1) Valorile lungimilor segmentelor sunt obţinute din proiecţie în plan.

Punct început	X / Y	Punct sfârşit	X / Y	Lungime segment (** (m)
1	421.592,116 299.980,133	2	421.585,384 299.977,639	7.179
2	421.585,384 299.977,639	3	421.599,199 299.834,962	143.344
3	421.599,199 299.834,962	4	421.606,0 299.840,436	8.73
4	421.606,0 299.840,436	1	421.592,116 299.980,133	140.385

** Lungimile segmentelor sunt determinate în planul de proiecţie Stereo 70 şi sunt rotunjite la 1 milimetru.
*** Distanţa dintre puncte este formată din segmente cumulate ce sunt mai mici decât valoarea 1 milimetru.

DATE DESPRE IMOBILUL NR. 6283

Oficiul de Cadastru şi Publicitate Imobiliară DOLJ
Biroul de Cadastru şi Publicitate Imobiliară Craiova

A. Partea I. Descrierea imobilului

TEREN Intravilan

Adresa: Loc. Leu, Jud. Dolj, tarla 48, parcelele 61, 62

Nr. Crt	Nr cadastral Nr. topografic	Suprafaţa* (mp)	Observaţii / Referinţe
A1	32222	1.075	Sector cadastral:17 Teren neimprejmuit;

B. Partea II. Proprietari şi acte

Inscrieri privitoare la dreptul de proprietate şi alte drepturi reale		Referinţe
141650 / 13/11/2015		
Act Notarial nr. ACT DE DEZMEMBRARE AUT.NR.451, din 12/11/2015 emis de NP IONASCU NICOLAE;		
B1	Se infiinteaza cartea funciara 32222 a imobilului cu numarul cadastral 32222/Leu, rezultat din dezmembrarea imobilului cu numarul cadastral 32113 inscris in cartea funciara 32113;	A1
161042 / 24/12/2015		
Act Notarial nr. ACT DE DONATIE AUT NR 12, din 23/12/2015 emis de IONASCU NICOLAE;		
B2	Intabulare, drept de PROPRIETATE, dobandit prin Conventie, cota actuala 1/1, cota initiala 1/1	A1
	1) **SIOTOI ION**	

C. Partea III. SARCINI .

Inscrieri privind dezmembramintele dreptului de proprietate, drepturi reale de garanţie şi sarcini	Referinţe
NU SUNT	

Anexa Nr. 1 La Partea I

Teren

Nr cadastral	Suprafaţa (mp)*	Observaţii / Referinţe
32222	1.075	

* Suprafaţa este determinată in planul de proiecţie Stereo 70.

DETALII LINIARE IMOBIL

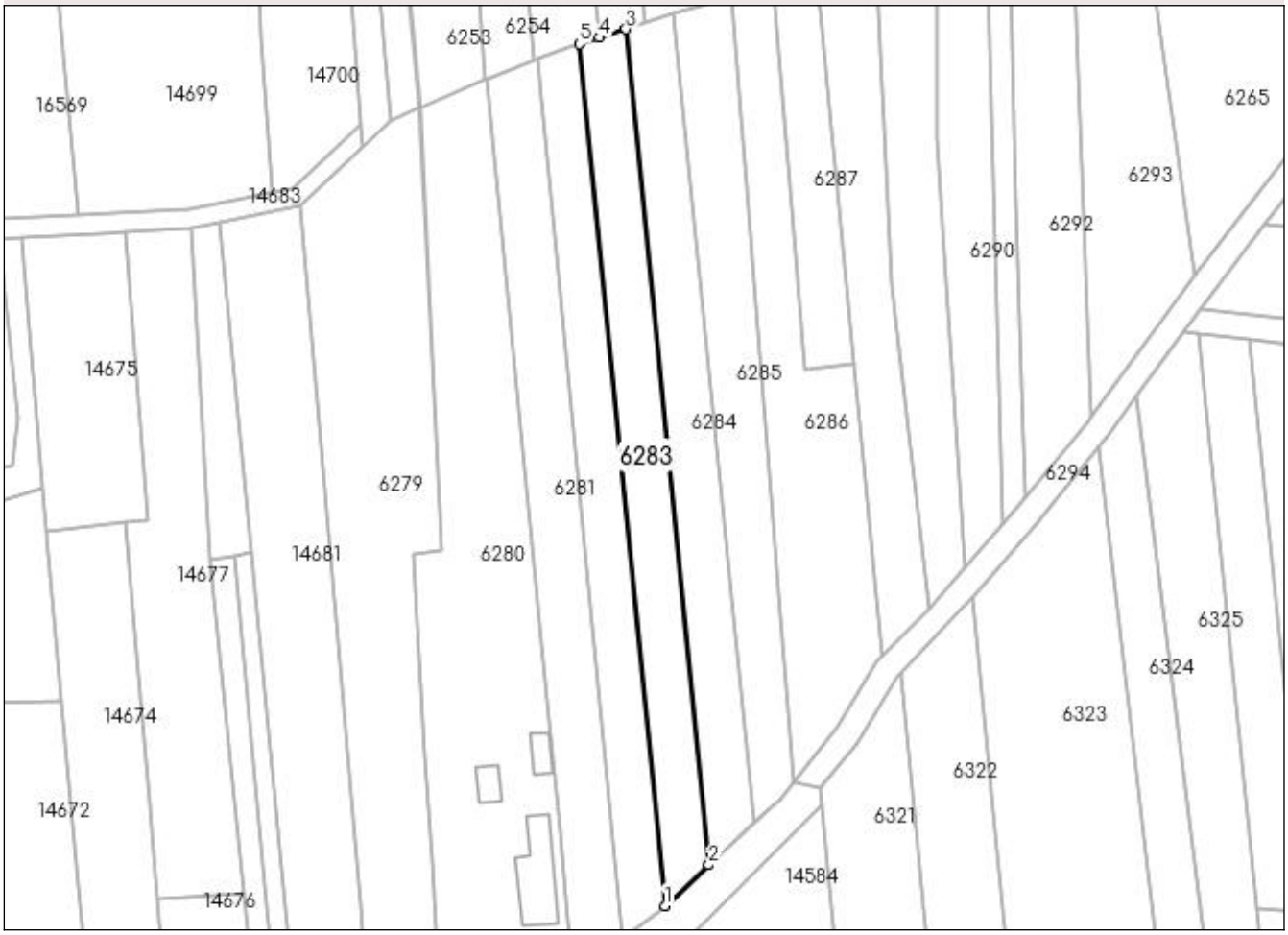

Date referitoare la teren

Crt	Categorie folosinţă	Intra vilan	Suprafaţa (mp)	Tarla	Parcelă	Nr. topo	Observaţii / Referinţe
1	vie	DA	793	48	61, 62	-	
2	arabil	DA	282	48	61, 62	-	

Lungime Segmente
1) Valorile lungimilor segmentelor sunt obţinute din proiecţie în plan.

Punct început	X / Y	Punct sfârşit	X / Y	Lungime segment (** (m)
1	421.606,0 299.840,436	2	421.613,155 299.847,063	9.752
2	421.613,155 299.847,063	3	421.599,69 299.982,537	136.142
3	421.599,69 299.982,537	4	421.595,432 299.981,186	4.468
4	421.595,432 299.981,186	5	421.592,116 299.980,133	3.479

Punct început	X / Y	Punct sfârşit	X / Y	Lungime segment (** (m)
5	421.592,116 299.980,133	1	421.606,0 299.840,436	140.385

** Lungimile segmentelor sunt determinate în planul de proiecţie Stereo 70 şi sunt rotunjite la 1 milimetru.
*** Distanţa dintre puncte este formată din segmente cumulate ce sunt mai mici decât valoarea 1 milimetru.

DATE DESPRE IMOBILUL NR. 6284

Oficiul de Cadastru şi Publicitate Imobiliară DOLJ
Biroul de Cadastru şi Publicitate Imobiliară Craiova

A. Partea I. Descrierea imobilului

TEREN Intravilan

Adresa: Loc. Leu, Jud. Dolj, tarla 48, parcelele 61, 62

Nr. Crt	Nr cadastral Nr. topografic	Suprafaţa* (mp)	Observaţii / Referinţe
A1	32223	1.075	Sector cadastral:17 Teren neimprejmuit;

B. Partea II. Proprietari şi acte

Inscrieri privitoare la dreptul de proprietate şi alte drepturi reale		Referinţe
141650 / 13/11/2015		
Act Notarial nr. ACT DE DEZMEMBRARE AUT.NR.451, din 12/11/2015 emis de NP IONASCU NICOLAE;		
B1	Se infiinteaza cartea funciara 32223 a imobilului cu numarul cadastral 32223/Leu, rezultat din dezmembrarea imobilului cu numarul cadastral 32113 inscris in cartea funciara 32113;	A1
161037 / 24/12/2015		
Act Notarial nr. CVC AUT NR 13, din 23/12/2015 emis de IONASCU NICOLAE;		
B2	Intabulare, drept de PROPRIETATE, dobandit prin Conventie, cota actuala 1/1, cota initiala 1/1	A1
	1) **BIDIREAC MARI MADALINA** 2) **BIDIREAC MARIN-CRISTI**	

C. Partea III. SARCINI .

Inscrieri privind dezmembramintele dreptului de proprietate, drepturi reale de garanţie şi sarcini	Referinţe
NU SUNT	

Anexa Nr. 1 La Partea I

Teren

Nr cadastral	Suprafaţa (mp)*	Observaţii / Referinţe
32223	1.075	

* Suprafaţa este determinată in planul de proiecţie Stereo 70.

DETALII LINIARE IMOBIL

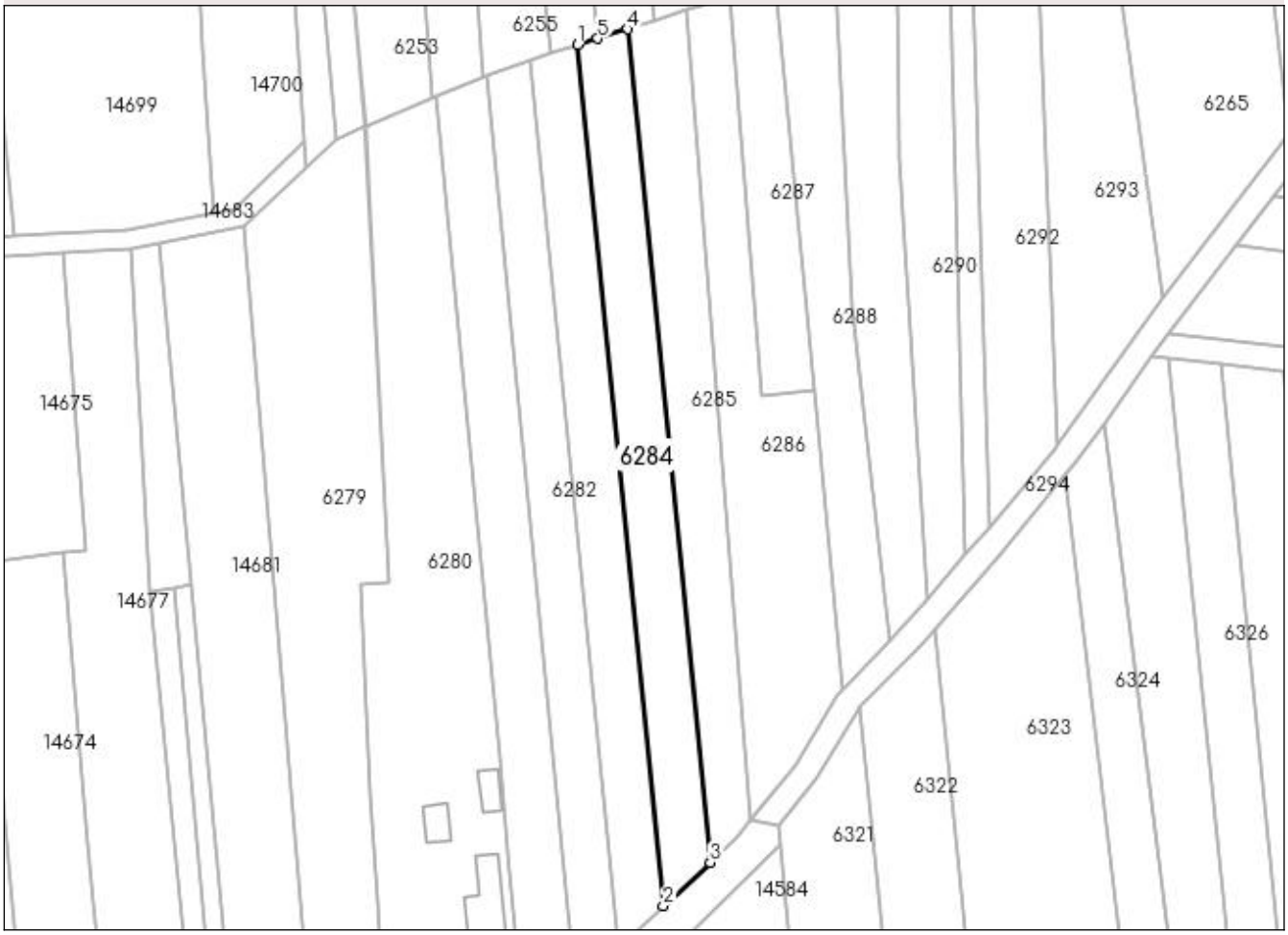

Date referitoare la teren

Crt	Categorie folosinţă	Intra vilan	Suprafaţa (mp)	Tarla	Parcelă	Nr. topo	Observaţii / Referinţe
1	vie	DA	882	48	61, 62	-	
2	arabil	DA	193	48	61, 62	-	

Lungime Segmente

1) Valorile lungimilor segmentelor sunt obţinute din proiecţie în plan.

Punct început	X / Y	Punct sfârşit	X / Y	Lungime segment (** (m)
1	421.599,69 299.982,537	2	421.613,155 299.847,063	136.142
2	421.613,155 299.847,063	3	421.620,539 299.853,904	10.066
3	421.620,539 299.853,904	4	421.607,508 299.985,019	131.761
4	421.607,508 299.985,019	5	421.602,818 299.983,53	4.921

Punct început	X / Y	Punct sfârşit	X / Y	Lungime segment (** (m)
5	421.602,818 299.983,53	1	421.599,69 299.982,537	3.281

** Lungimile segmentelor sunt determinate în planul de proiecţie Stereo 70 şi sunt rotunjite la 1 milimetru.
*** Distanţa dintre puncte este formată din segmente cumulate ce sunt mai mici decât valoarea 1 milimetru.

DATE DESPRE IMOBILUL NR. 6285

Oficiul de Cadastru şi Publicitate Imobiliară DOLJ
Biroul de Cadastru şi Publicitate Imobiliară Craiova

A. Partea I. Descrierea imobilului

TEREN Intravilan

Adresa: Loc. Leu, Jud. Dolj, tarla 48, parcelele 61, 62

Nr. Crt	Nr cadastral Nr. topografic	Suprafaţa* (mp)	Observaţii / Referinţe
A1	32224	1.076	Sector cadastral:17 Teren neimprejmuit;

B. Partea II. Proprietari şi acte

Inscrieri privitoare la dreptul de proprietate şi alte drepturi reale		Referinţe
141650 / 13/11/2015		
Act Notarial nr. ACT DE DEZMEMBRARE AUT.NR.451, din 12/11/2015 emis de NP IONASCU NICOLAE;		
B1	Se infiinteaza cartea funciara 32224 a imobilului cu numarul cadastral 32224/Leu, rezultat din dezmembrarea imobilului cu numarul cadastral 32113 inscris in cartea funciara 32113;	A1
Act Administrativ nr. TDP NR 18923, din 16/03/2015 emis de COMISIA JUDETEANA DOLJ (CM NR. 46/28-04-2015 EMIS DE BNP GAGEATU ILIE;);		
B2	Intabulare, drept de PROPRIETATE, dobandit prin Succesiune, cota actuala 1/3, cota initiala 1/1	A1
	1) **JIGLARU CONSTANTIN**	
Act Notarial nr. ACT DE PARTAJ VOLUNTAR AUT.NR.451, din 12/11/2015 emis de NP. IONASCU NICOLAE;		
B3	Intabulare, drept de PROPRIETATE, dobandit prin Conventie, cota actuala 2/3, cota initiala 1/1	A1
	1) **JIGLARU CONSTANTIN**	

C. Partea III. SARCINI .

Inscrieri privind dezmembramintele dreptului de proprietate, drepturi reale de garanţie şi sarcini	Referinţe
NU SUNT	

Anexa Nr. 1 La Partea I

Teren

Nr cadastral	Suprafaţa (mp)*	Observaţii / Referinţe
32224	1.076	

* Suprafaţa este determinată in planul de proiecţie Stereo 70.

DETALII LINIARE IMOBIL

Date referitoare la teren

Crt	Categorie folosinţă	Intra vilan	Suprafaţa (mp)	Tarla	Parcelă	Nr. topo	Observaţii / Referinţe
1	vie	DA	670	48	61, 62	-	
2	arabil	DA	406	48	61, 62	-	

Lungime Segmente
1) Valorile lungimilor segmentelor sunt obţinute din proiecţie în plan.

Punct început	X / Y	Punct sfârşit	X / Y	Lungime segment (** (m)
1	421.607,508 299.985,019	2	421.620,539 299.853,904	131.761
2	421.620,539 299.853,904	3	421.624,796 299.857,847	5.802
3	421.624,796 299.857,847	4	421.626,99 299.860,573	3.499
4	421.626,99 299.860,573	5	421.616,821 299.987,975	127.808

Punct început	X / Y	Punct sfârşit	X / Y	Lungime segment (** (m)
5	421.616,821 299.987,975	6	421.611,853 299.986,398	5.212
6	421.611,853 299.986,398	1	421.607,508 299.985,019	4.559

** Lungimile segmentelor sunt determinate în planul de proiecţie Stereo 70 şi sunt rotunjite la 1 milimetru.
*** Distanţa dintre puncte este formată din segmente cumulate ce sunt mai mici decât valoarea 1 milimetru.

DATE DESPRE IMOBILUL NR. 6286

Oficiul de Cadastru şi Publicitate Imobiliară DOLJ
Biroul de Cadastru şi Publicitate Imobiliară Craiova

A. Partea I. Descrierea imobilului

TEREN Intravilan

Adresa: Loc. Leu, Jud. Dolj, T48, P63,64

Nr. Crt	Nr cadastral Nr. topografic	Suprafaţa* (mp)	Observaţii / Referinţe
A1		1.332	Sector cadastral:17 Teren neimprejmuit;

B. Partea II. Proprietari şi acte

Inscrieri privitoare la dreptul de proprietate şi alte drepturi reale		Referinţe
/		
Hotarare Judecatoreasca nr. SC 13348, din 18/11/2004 emis de JUDECATORIA CRAIOVA (TDP 2123/16.10.2002 EMIS DE CJ DOLJ);		
B1	Intabulare, drept de PROPRIETATE, dobandit prin Hotarare Judecatoreasca, cota actuala 1/1, cota initiala 1/1	A1
	1) **MATARAGIU IOANA**	

C. Partea III. SARCINI .

Inscrieri privind dezmembramintele dreptului de proprietate, drepturi reale de garanţie şi sarcini	Referinţe
NU SUNT	

Anexa Nr. 1 La Partea I

Teren

Nr cadastral	Suprafaţa (mp)*	Observaţii / Referinţe
	1.332	

* Suprafaţa este determinată in planul de proiecţie Stereo 70.

DETALII LINIARE IMOBIL

Date referitoare la teren

Crt	Categorie folosinţă	Intra vilan	Suprafaţa (mp)	Tarla	Parcelă	Nr. topo	Observaţii / Referinţe
1	vie	DA	370	48	63	-	
2	arabil	DA	962	48	64	-	

Lungime Segmente
1) Valorile lungimilor segmentelor sunt obţinute din proiecţie în plan.

Punct început	X / Y	Punct sfârşit	X / Y	Lungime segment (** (m)
1	421.616,821 299.987,975	2	421.626,99 299.860,573	127.808
2	421.626,99 299.860,573	3	421.634,01 299.869,295	11.197
3	421.634,01 299.869,295	4	421.640,465 299.880,147	12.626
4	421.640,465 299.880,147	5	421.641,326 299.881,032	1.235

Punct început	X / Y	Punct sfârşit	X / Y	Lungime segment (** (m)
5	421.641,326 299.881,032	6	421.636,817 299.928,253	47.435
6	421.636,817 299.928,253	7	421.628,675 299.927,447	8.183
7	421.628,675 299.927,447	8	421.623,65 299.990,396	63.149
8	421.623,65 299.990,396	9	421.619,236 299.988,831	4.684
9	421.619,236 299.988,831	1	421.616,821 299.987,975	2.562

** Lungimile segmentelor sunt determinate în planul de proiecţie Stereo 70 şi sunt rotunjite la 1 milimetru.
*** Distanţa dintre puncte este formată din segmente cumulate ce sunt mai mici decât valoarea 1 milimetru.

DATE DESPRE IMOBILUL NR. 6287

Oficiul de Cadastru şi Publicitate Imobiliară DOLJ
Biroul de Cadastru şi Publicitate Imobiliară Craiova

A. Partea I. Descrierea imobilului

TEREN Intravilan

Adresa: Loc. Leu, Jud. Dolj, T48, P63

Nr. Crt	Nr cadastral Nr. topografic	Suprafaţa* (mp)	Observaţii / Referinţe
A1		492	Sector cadastral:17 Teren neimprejmuit;

B. Partea II. Proprietari şi acte

Inscrieri privitoare la dreptul de proprietate şi alte drepturi reale		Referinţe
/		
Hotarare Judecatoreasca nr. SC 13348, din 18/11/2004 emis de JUDECATORIA CRAIOVA (TDP 2123/16.10.2002 EMIS DE CJ DOLJ);		
B1	Intabulare, drept de PROPRIETATE, dobandit prin Hotarare Judecatoreasca, cota actuala 1/1, cota initiala 1/1	A1
	1) **VLADUCU ELENA**	

C. Partea III. SARCINI .

Inscrieri privind dezmembramintele dreptului de proprietate, drepturi reale de garanţie şi sarcini	Referinţe
NU SUNT	

Anexa Nr. 1 La Partea I

Teren

Nr cadastral	Suprafaţa (mp)*	Observaţii / Referinţe
	492	

* Suprafaţa este determinată in planul de proiecţie Stereo 70.

DETALII LINIARE IMOBIL

Date referitoare la teren

Crt	Categorie folosinţă	Intra vilan	Suprafaţa (mp)	Tarla	Parcelă	Nr. topo	Observaţii / Referinţe
1	arabil	DA	492	48	63	-	

Lungime Segmente
1) Valorile lungimilor segmentelor sunt obţinute din proiecţie în plan.

Punct început	X / Y	Punct sfârşit	X / Y	Lungime segment (** (m)
1	421.623,65 299.990,396	2	421.628,675 299.927,447	63.149
2	421.628,675 299.927,447	3	421.636,817 299.928,253	8.183
3	421.636,817 299.928,253	4	421.630,648 299.992,876	64.918
4	421.630,648 299.992,876	5	421.629,72 299.992,548	0.984
5	421.629,72 299.992,548	1	421.623,65 299.990,396	6.44

** Lungimile segmentelor sunt determinate în planul de proiecţie Stereo 70 şi sunt rotunjite la 1 milimetru.
*** Distanţa dintre puncte este formată din segmente cumulate ce sunt mai mici decât valoarea 1 milimetru.

DATE DESPRE IMOBILUL NR. 6288

Oficiul de Cadastru şi Publicitate Imobiliară DOLJ
Biroul de Cadastru şi Publicitate Imobiliară Craiova

A. Partea I. Descrierea imobilului

TEREN Intravilan

Adresa: Loc. Leu, Jud. Dolj, T48, P65,66

Nr. Crt	Nr cadastral Nr. topografic	Suprafaţa* (mp)	Observaţii / Referinţe
A1		Din acte: 1.045 Masurata: 900	Sector cadastral:17 Teren neimprejmuit;

B. Partea II. Proprietari şi acte

Inscrieri privitoare la dreptul de proprietate şi alte drepturi reale		Referinţe
/		
Act Administrativ nr. TDP 2060, din 14/09/2002 emis de COMISIA JUDETEANA DOLJ;		
B1	Intabulare, drept de PROPRIETATE, dobandit prin Reconstituire, cota actuala 1/1, cota initiala 1/1	A1
	1) **DUMITRESCU ION**, LIPSĂ CNP	

C. Partea III. SARCINI .

Inscrieri privind dezmembramintele dreptului de proprietate, drepturi reale de garanţie şi sarcini	Referinţe
NU SUNT	

Anexa Nr. 1 La Partea I

Teren

Nr cadastral	Suprafaţa (mp)*	Observaţii / Referinţe
	Din acte: 1.045 Masurata: 900	

* Suprafaţa este determinată in planul de proiecţie Stereo 70.

DETALII LINIARE IMOBIL

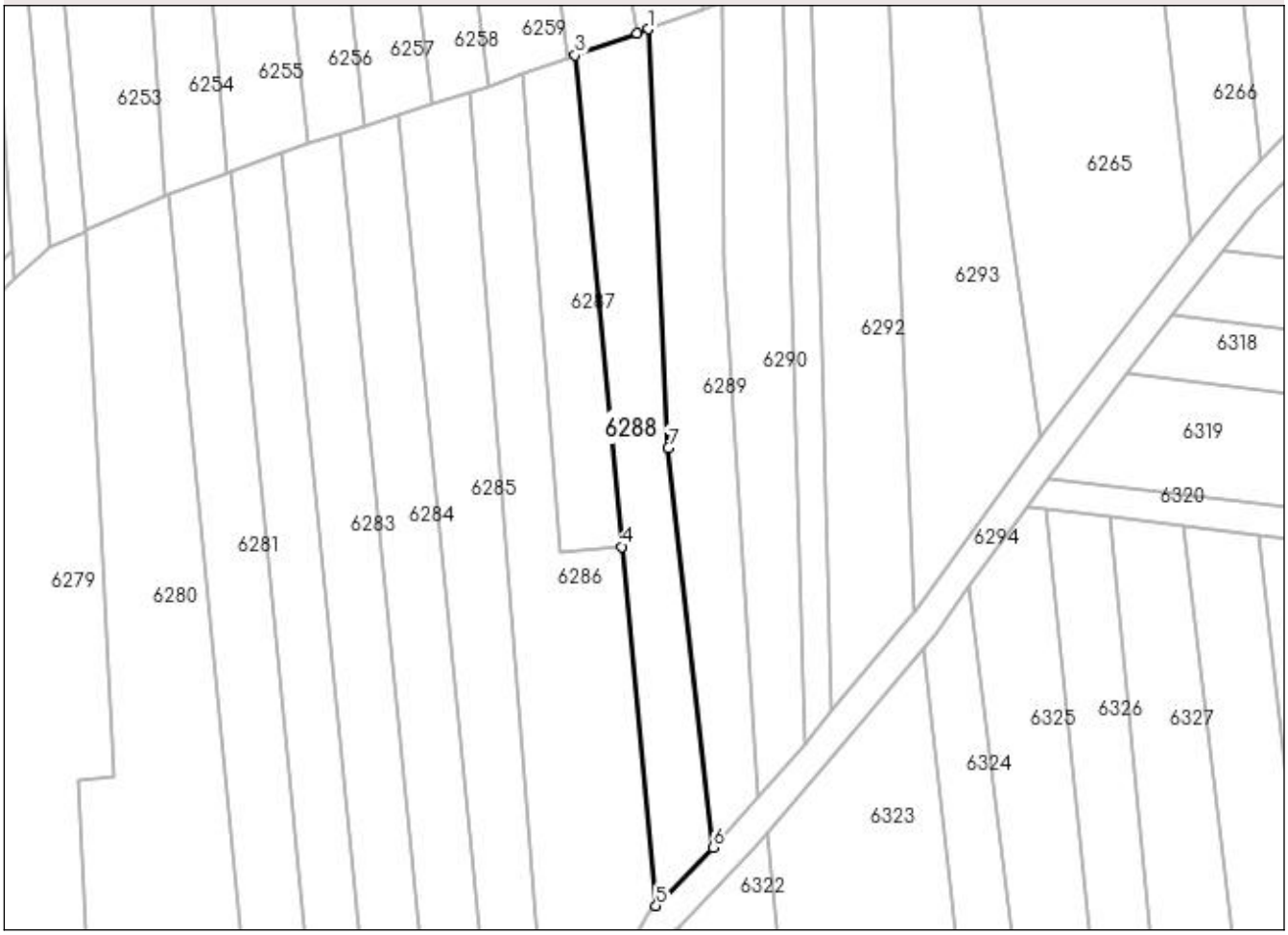

Date referitoare la teren

Crt	Categorie folosinţă	Intra vilan	Suprafaţa (mp)	Tarla	Parcelă	Nr. topo	Observaţii / Referinţe
1	arabil	DA	349	48	65	-	
2	vie	DA	551	48	66	-	

Lungime Segmente
1) Valorile lungimilor segmentelor sunt obţinute din proiecţie în plan.

Punct început	X / Y	Punct sfârşit	X / Y	Lungime segment (** (m)
1	421.640,269 299.996,315	2	421.638,828 299.995,776	1.538
2	421.638,828 299.995,776	3	421.630,648 299.992,876	8.679
3	421.630,648 299.992,876	4	421.636,817 299.928,253	64.918
4	421.636,817 299.928,253	5	421.641,326 299.881,032	47.435

Punct început	X / Y	Punct sfârşit	X / Y	Lungime segment (** (m)
5	421.641,326 299.881,032	6	421.648,801 299.888,716	10.72
6	421.648,801 299.888,716	7	421.642,945 299.941,261	52.87
7	421.642,945 299.941,261	1	421.640,269 299.996,315	55.119

** Lungimile segmentelor sunt determinate în planul de proiecţie Stereo 70 şi sunt rotunjite la 1 milimetru.
*** Distanţa dintre puncte este formată din segmente cumulate ce sunt mai mici decât valoarea 1 milimetru.

DATE DESPRE IMOBILUL NR. 6289

Oficiul de Cadastru şi Publicitate Imobiliară DOLJ
Biroul de Cadastru şi Publicitate Imobiliară Craiova

A. Partea I. Descrierea imobilului

TEREN Intravilan

Adresa: Loc. Leu, Jud. Dolj, T48, P67,68

Nr. Crt	Nr cadastral Nr. topografic	Suprafaţa* (mp)	Observaţii / Referinţe
A1		Din acte: 948 Masurata: 885	Sector cadastral:17 Teren neimprejmuit;

B. Partea II. Proprietari şi acte

Inscrieri privitoare la dreptul de proprietate şi alte drepturi reale		Referinţe
/		
Act Notarial nr. ACT PARTAJ AUT.224, din 03/03/2021 emis de N.P. GAGEATU ILEANA-MADALINA (ACT NOTARIAL CM NR.11 DIN 03-02-2021 EMIS DE N.P. GAGEATU ILIE; ACT NOTARIAL ACT PARTAJ AUT.695 DIN 27-02-2003 EMIS DE N.P. GAGEATU ILIE; TDP 1603-44791 DIN 04-05-1999 EMIS DE COMISIA JUDETEANA DOLJ);		
B1	Intabulare, drept de PROPRIETATE, dobandit prin Iesire Din Indiviziune, cota actuala 1/1, cota initiala 1/1	A1
	1) **BACIU ILEANA**	

C. Partea III. SARCINI .

Inscrieri privind dezmembramintele dreptului de proprietate, drepturi reale de garanţie şi sarcini	Referinţe
NU SUNT	

Anexa Nr. 1 La Partea I

Teren

Nr cadastral	Suprafaţa (mp)*	Observaţii / Referinţe
	Din acte: 948 Masurata: 885	

* Suprafaţa este determinată in planul de proiecţie Stereo 70.

DETALII LINIARE IMOBIL

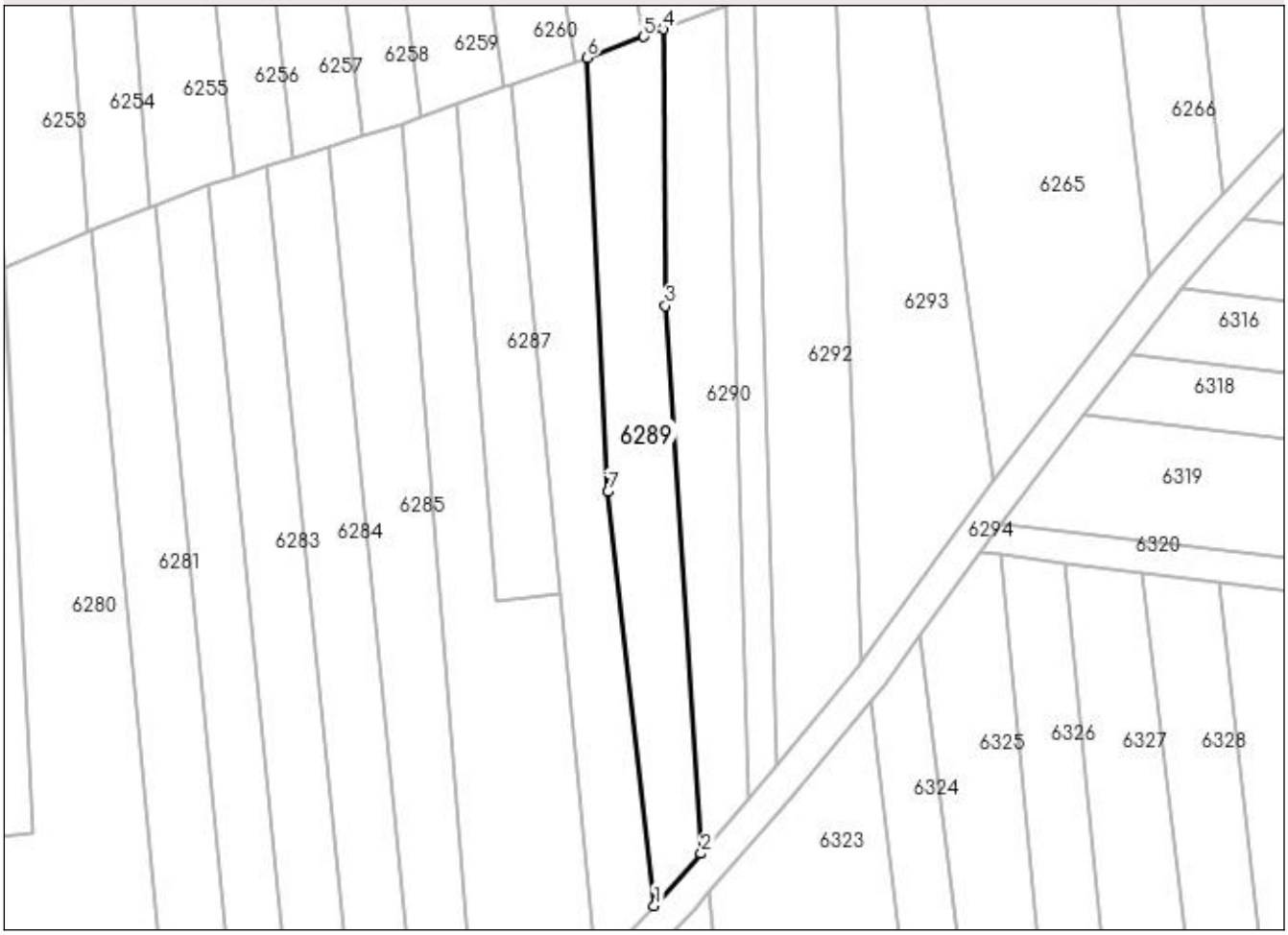

Date referitoare la teren

Crt	Categorie folosinţă	Intra vilan	Suprafaţa (mp)	Tarla	Parcelă	Nr. topo	Observaţii / Referinţe
1	vie	DA	490	48	67	-	
2	arabil	DA	395	48	68	-	

Lungime Segmente
1) Valorile lungimilor segmentelor sunt obţinute din proiecţie în plan.

Punct început	X / Y	Punct sfârşit	X / Y	Lungime segment (** (m)
1	421.648,801 299.888,716	2	421.654,762 299.895,333	8.906
2	421.654,762 299.895,333	3	421.650,214 299.964,832	69.648
3	421.650,214 299.964,832	4	421.649,973 299.999,958	35.127
4	421.649,973 299.999,958	5	421.647,472 299.999,009	2.675

Punct început	X / Y	Punct sfârşit	X / Y	Lungime segment (** (m)
5	421.647,472 299.999,009	6	421.640,269 299.996,315	7.69
6	421.640,269 299.996,315	7	421.642,945 299.941,261	55.119
7	421.642,945 299.941,261	1	421.648,801 299.888,716	52.87

** Lungimile segmentelor sunt determinate în planul de proiecţie Stereo 70 şi sunt rotunjite la 1 milimetru.
*** Distanţa dintre puncte este formată din segmente cumulate ce sunt mai mici decât valoarea 1 milimetru.

DATE DESPRE IMOBILUL NR. 6290

Oficiul de Cadastru şi Publicitate Imobiliară DOLJ
Biroul de Cadastru şi Publicitate Imobiliară Craiova

A. Partea I. Descrierea imobilului

TEREN Intravilan

Adresa: Loc. Leu, Jud. Dolj, T48, P69

Nr. Crt	Nr cadastral Nr. topografic	Suprafaţa* (mp)	Observaţii / Referinţe
A1		810	Sector cadastral:17 Teren neimprejmuit;

B. Partea II. Proprietari şi acte

Inscrieri privitoare la dreptul de proprietate şi alte drepturi reale		Referinţe
/		
Act Notarial nr. CM NR.20, din 15/03/2010 emis de N.P. GAGEATU ILIE (TDP 2188 DIN 31-01-2003 EMIS DE COMISIA JUDETEANA DOLJ);		
B1	Intabulare, drept de PROPRIETATE, dobandit prin Succesiune, cota actuala 1/1, cota initiala 1/1	A1
	1) **VASILE TONICA**	

C. Partea III. SARCINI .

Inscrieri privind dezmembramintele dreptului de proprietate, drepturi reale de garanţie şi sarcini	Referinţe
NU SUNT	

Anexa Nr. 1 La Partea I

Teren

Nr cadastral	Suprafaţa (mp)*	Observaţii / Referinţe
	810	

* Suprafaţa este determinată in planul de proiecţie Stereo 70.

DETALII LINIARE IMOBIL

Date referitoare la teren

Crt	Categorie folosinţă	Intra vilan	Suprafaţa (mp)	Tarla	Parcelă	Nr. topo	Observaţii / Referinţe
1	arabil	DA	323	48	69	-	
2	vie	DA	487	48	69	-	

Lungime Segmente
1) Valorile lungimilor segmentelor sunt obţinute din proiecţie în plan.

Punct început	X / Y	Punct sfârşit	X / Y	Lungime segment (** (m)
1	421.657,944 300.002,986	2	421.649,973 299.999,958	8.527
2	421.649,973 299.999,958	3	421.650,214 299.964,832	35.127
3	421.650,214 299.964,832	4	421.654,762 299.895,333	69.648
4	421.654,762 299.895,333	5	421.660,806 299.902,327	9.244

Punct început	X / Y	Punct sfârşit	X / Y	Lungime segment (** (m)
5	421.660,806 299.902,327	1	421.657,944 300.002,986	100.699

** Lungimile segmentelor sunt determinate în planul de proiecţie Stereo 70 şi sunt rotunjite la 1 milimetru.
*** Distanţa dintre puncte este formată din segmente cumulate ce sunt mai mici decât valoarea 1 milimetru.

DATE DESPRE IMOBILUL NR. 6291

Oficiul de Cadastru şi Publicitate Imobiliară DOLJ
Biroul de Cadastru şi Publicitate Imobiliară Craiova

A. Partea I. Descrierea imobilului

TEREN Intravilan

Adresa: Loc. Leu, Jud. Dolj, T48, P70

Nr. Crt	Nr cadastral Nr. topografic	Suprafaţa* (mp)	Observaţii / Referinţe
A1		368	Sector cadastral:17 Teren neimprejmuit;

B. Partea II. Proprietari şi acte

Inscrieri privitoare la dreptul de proprietate şi alte drepturi reale		Referinţe
/		
Act Notarial nr. CM NR.02, din 27/02/2016 emis de N.P. IONASCU NICOLAE (ACT NOTARIAL CM NR.144 DIN 16-08-2007 EMIS DE N.P. DEFTA FLORENTIN-LEONARD;TDP 2226 DIN 30-07-2003 EMIS DE COMISIA JUDETEANA DOLJ);		
B1	Intabulare, drept de PROPRIETATE, dobandit prin Succesiune, cota actuala 1/2, cota initiala 1/1	A1
	1) **VLADUCU MARIAN**	
B2	Intabulare, drept de PROPRIETATE, dobandit prin Succesiune, cota actuala 1/2, cota initiala 1/1	A1
	1) **VLADUCU CONSTANTA**	

C. Partea III. SARCINI .

Inscrieri privind dezmembramintele dreptului de proprietate, drepturi reale de garanţie şi sarcini	Referinţe
NU SUNT	

Anexa Nr. 1 La Partea I

Teren

Nr cadastral	Suprafaţa (mp)*	Observaţii / Referinţe
	368	

* Suprafaţa este determinată in planul de proiecţie Stereo 70.

DETALII LINIARE IMOBIL

Date referitoare la teren

Crt	Categorie folosinţă	Intra vilan	Suprafaţa (mp)	Tarla	Parcelă	Nr. topo	Observaţii / Referinţe
1	arabil	DA	368	48	70	-	

Lungime Segmente
1) Valorile lungimilor segmentelor sunt obţinute din proiecţie în plan.

Punct început	X / Y	Punct sfârşit	X / Y	Lungime segment (** (m)
1	421.657,944 300.002,986	2	421.660,806 299.902,327	100.699
2	421.660,806 299.902,327	3	421.664,418 299.906,596	5.592
3	421.664,418 299.906,596	4	421.663,055 299.954,54	47.963
4	421.663,055 299.954,54	5	421.661,542 300.004,352	49.835
5	421.661,542 300.004,352	1	421.657,944 300.002,986	3.848

** Lungimile segmentelor sunt determinate în planul de proiecţie Stereo 70 şi sunt rotunjite la 1 milimetru.
*** Distanţa dintre puncte este formată din segmente cumulate ce sunt mai mici decât valoarea 1 milimetru.

DATE DESPRE IMOBILUL NR. 6292

Oficiul de Cadastru şi Publicitate Imobiliară DOLJ
Biroul de Cadastru şi Publicitate Imobiliară Craiova

A. Partea I. Descrierea imobilului

TEREN Intravilan

Adresa: Loc. Leu, Jud. Dolj, T48, P71,71/1

Nr. Crt	Nr cadastral Nr. topografic	Suprafaţa* (mp)	Observaţii / Referinţe
A1		Din acte: 924 Masurata: 999	Sector cadastral:17 Teren neimprejmuit;

B. Partea II. Proprietari şi acte

Inscrieri privitoare la dreptul de proprietate şi alte drepturi reale		Referinţe
/		
Act Administrativ nr. TDP 3619, din 30/08/2006 emis de COMISIA JUDETEANA DOLJ (CERTIFICAT DECES SERIA DZ NR.999223);		
B1	Intabulare, drept de PROPRIETATE, dobandit prin Reconstituire, cota actuala 924/999, cota initiala 1/1	A1
	1) **VLADUCU MARIA** DEFUNCT:Da 2) **POPA DUMITRA**	
Act Normativ nr. LEGEA 7, din 13/03/1996 emis de GUVERNUL ROMANIEI;		
B2	Inscrierea posesiei, drept de PROPRIETATE, dobandit prin Constituire, cota actuala 75/999, cota initiala 1/1	A1
	1) **VLADUCU MARIA** DEFUNCT:Da 2) **POPA DUMITRA**	

C. Partea III. SARCINI .

Inscrieri privind dezmembramintele dreptului de proprietate, drepturi reale de garanţie şi sarcini	Referinţe
NU SUNT	

Anexa Nr. 1 La Partea I

Teren

Nr cadastral	Suprafaţa (mp)*	Observaţii / Referinţe
	Din acte: 924 Masurata: 999	

* Suprafaţa este determinată in planul de proiecţie Stereo 70.

DETALII LINIARE IMOBIL

Date referitoare la teren

Crt	Categorie folosinţă	Intra vilan	Suprafaţa (mp)	Tarla	Parcelă	Nr. topo	Observaţii / Referinţe
1	vie	DA	650	48	71	-	
2	arabil	DA	349	48	71/1	-	

Lungime Segmente
1) Valorile lungimilor segmentelor sunt obţinute din proiecţie în plan.

Punct început	X / Y	Punct sfârşit	X / Y	Lungime segment (** (m)
1	421.661,542 300.004,352	2	421.663,055 299.954,54	49.835
2	421.663,055 299.954,54	3	421.664,418 299.906,596	47.963
3	421.664,418 299.906,596	4	421.674,768 299.919,045	16.189
4	421.674,768 299.919,045	5	421.675,247 299.919,712	0.821

Punct început	X / Y	Punct sfârşit	X / Y	Lungime segment (** (m)
5	421.675,247 299.919,712	6	421.671,702 300.007,669	88.029
6	421.671,702 300.007,669	7	421.665,795 300.005,758	6.209
7	421.665,795 300.005,758	1	421.661,542 300.004,352	4.479

** Lungimile segmentelor sunt determinate în planul de proiecţie Stereo 70 şi sunt rotunjite la 1 milimetru.
*** Distanţa dintre puncte este formată din segmente cumulate ce sunt mai mici decât valoarea 1 milimetru.

DATE DESPRE IMOBILUL NR. 6293

Oficiul de Cadastru şi Publicitate Imobiliară DOLJ
Biroul de Cadastru şi Publicitate Imobiliară Craiova

A. Partea I. Descrierea imobilului

TEREN Intravilan

Adresa: Loc. Leu, Jud. Dolj, T48, P72

Nr. Crt	Nr cadastral Nr. topografic	Suprafaţa* (mp)	Observaţii / Referinţe
A1		1.152	Sector cadastral:17 Teren neimprejmuit;

B. Partea II. Proprietari şi acte

Inscrieri privitoare la dreptul de proprietate şi alte drepturi reale		Referinţe
/		
Act Normativ nr. LEGE 7, din 13/03/1996 emis de PARLAMENT;		
B1	Inscrierea provizorie, drept de PROPRIETATE, dobandit prin Lege, cota actuala 1/1, cota initiala 1/1	A1
	1) **NEIDENTIFICAT NEIDENTIFICAT**	

C. Partea III. SARCINI .

Inscrieri privind dezmembramintele dreptului de proprietate, drepturi reale de garanţie şi sarcini	Referinţe
NU SUNT	

Anexa Nr. 1 La Partea I

Teren

Nr cadastral	Suprafaţa (mp)*	Observaţii / Referinţe
	1.152	

* Suprafaţa este determinată in planul de proiecţie Stereo 70.

DETALII LINIARE IMOBIL

Date referitoare la teren

Crt	Categorie folosinţă	Intra vilan	Suprafaţa (mp)	Tarla	Parcelă	Nr. topo	Observaţii / Referinţe
1	arabil	DA	1.152	48	72	-	

Lungime Segmente
1) Valorile lungimilor segmentelor sunt obţinute din proiecţie în plan.

Punct început	X / Y	Punct sfârşit	X / Y	Lungime segment (** (m)
1	421.671,702 300.007,669	2	421.675,247 299.919,712	88.029
2	421.675,247 299.919,712	3	421.691,916 299.942,704	28.399
3	421.691,916 299.942,704	4	421.682,294 300.011,095	69.064
4	421.682,294 300.011,095	1	421.671,702 300.007,669	11.132

** Lungimile segmentelor sunt determinate în planul de proiecţie Stereo 70 şi sunt rotunjite la 1 milimetru.
*** Distanţa dintre puncte este formată din segmente cumulate ce sunt mai mici decât valoarea 1 milimetru.

DATE DESPRE IMOBILUL NR. 6294

Oficiul de Cadastru şi Publicitate Imobiliară DOLJ
Biroul de Cadastru şi Publicitate Imobiliară Craiova

A. Partea I. Descrierea imobilului

TEREN Necunoscut

Adresa: Loc. Leu, Jud. Dolj, T48, De 287

Nr. Crt	Nr cadastral Nr. topografic	Suprafaţa* (mp)	Observaţii / Referinţe
A1		1.767	Sector cadastral:17 Teren neimprejmuit;

B. Partea II. Proprietari şi acte

Inscrieri privitoare la dreptul de proprietate şi alte drepturi reale		Referinţe
/		
Act Normativ nr. HG 965, din 05/09/2002 emis de GUVERNUL ROMANIEI (ANEXA NR. 75 - INVENTARUL BUNURILOR CARE APARTIN DOMENIULUI PUBLIC AL COMUNEI LEU);		
B1	Intabulare, drept de PROPRIETATE, dobandit prin Lege, cota actuala 1/1, cota initiala 1/1	A1
	1) **UAT LEU**, CIF:4553631	

C. Partea III. SARCINI .

Inscrieri privind dezmembramintele dreptului de proprietate, drepturi reale de garanţie şi sarcini	Referinţe
NU SUNT	

Anexa Nr. 1 La Partea I

Teren

Nr cadastral	Suprafaţa (mp)*	Observaţii / Referinţe
	1.767	

* Suprafaţa este determinată in planul de proiecţie Stereo 70.

DETALII LINIARE IMOBIL

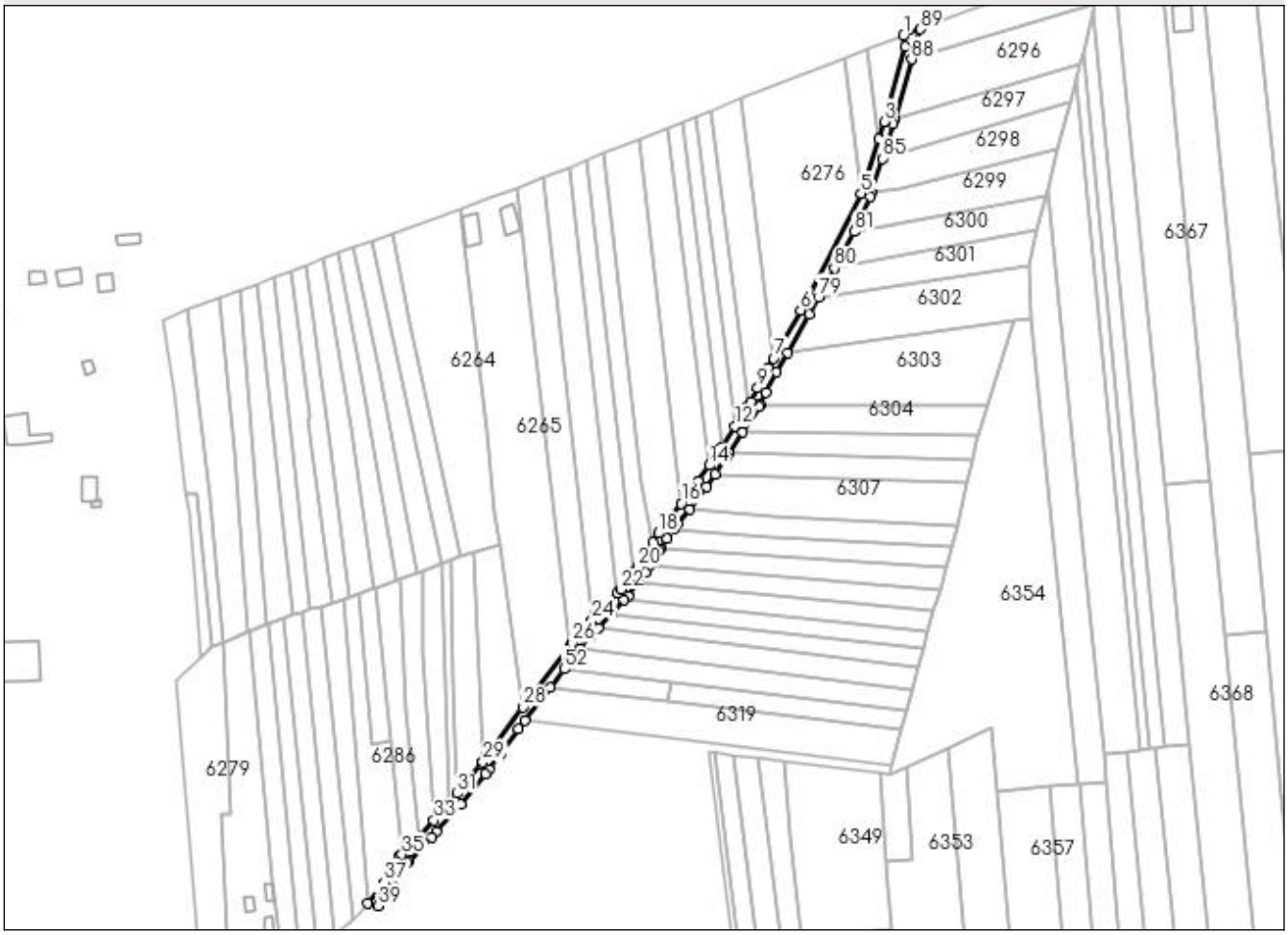

Date referitoare la teren

Crt	Categorie folosinţă	Intra vilan	Suprafaţa (mp)	Tarla	Parcelă	Nr. topo	Observaţii / Referinţe
1	drum	DA	973	48	De 287	-	
2	drum	NU	794	48	De 287	-	

Lungime Segmente

1) Valorile lungimilor segmentelor sunt obţinute din proiecţie în plan.

Punct început	X / Y	Punct sfârşit	X / Y	Lungime segment
1	421.851,404 300.223,754	2	421.852,341 300.219,247	4.603
4	421.841,007 300.180,443	5	421.833,748 300.157,735	23.84
7	421.796,993 300.088,787	8	421.794,754 300.084,833	4.544
10	421.787,466 300.070,577	11	421.786,256 300.068,714	2.221
13	421.775,225 300.051,592	14	421.770,106 300.043,877	9.258

Punct început	X / Y	Punct sfârşit	X / Y	Lungime segment
2	421.852,341 300.219,247	3	421.843,37 300.187,837	32.666
5	421.833,748 300.157,735	6	421.808,387 300.108,915	55.015
8	421.794,754 300.084,833	9	421.790,383 300.076,241	9.64
11	421.786,256 300.068,714	12	421.780,86 300.060,338	9.964
14	421.770,106 300.043,877	15	421.765,659 300.037,242	7.988

Punct început	X / Y	Punct sfârşit	X / Y	Lungime segment
3	421.843,37 300.187,837	4	421.841,007 300.180,443	7.762
6	421.808,387 300.108,915	7	421.796,993 300.088,787	23.129
9	421.790,383 300.076,241	10	421.787,466 300.070,577	6.371
12	421.780,86 300.060,338	13	421.775,225 300.051,592	10.404
15	421.765,659 300.037,242	16	421.758,418 300.027,91	11.811

Punct început	X / Y	Punct sfârşit	X / Y	Lungime segment
16	421.758,418 300.027,91	17	421.753,728 300.021,865	7.652
19	421.746,531 300.011,675	20	421.740,03 300.001,343	12.208
22	421.733,013 299.991,937	23	421.731,705 299.990,532	1.919
25	421.717,479 299.975,255	26	421.712,775 299.969,674	7.299
28	421.691,916 299.942,704	29	421.675,247 299.919,712	28.399
31	421.664,418 299.906,596	32	421.660,806 299.902,327	5.592
34	421.648,801 299.888,716	35	421.641,326 299.881,032	10.72
37	421.634,01 299.869,295	38	421.626,99 299.860,573	11.197
40	421.637,304 299.867,008	41	421.643,661 299.877,696	12.436
43	421.653,92 299.888,24	44	421.655,862 299.890,488	2.971
46	421.676,436 299.914,793	47	421.677,935 299.916,597	2.345
49	421.690,112 299.933,537	50	421.692,777 299.937,244	4.565
52	421.709,293 299.958,634	53	421.715,888 299.967,161	10.78
55	421.723,55 299.975,905	56	421.729,117 299.981,883	8.169
58	421.736,089 299.989,371	59	421.740,044 299.994,672	6.614
61	421.744,989 300.001,713	62	421.748,966 300.008,033	7.467
64	421.752,289 300.013,233	65	421.755,35 300.017,345	5.126
67	421.761,732 300.025,655	68	421.768,905 300.034,899	11.701
70	421.777,458 300.047,663	71	421.778,322 300.049,005	1.596
73	421.790,933 300.068,573	74	421.791,37 300.069,421	0.954
76	421.798,279 300.082,94	77	421.802,925 300.091,147	9.431
79	421.815,901 300.114,363	80	421.822,49 300.126,485	13.797
82	421.831,71 300.143,446	83	421.837,489 300.156,302	14.095
85	421.842,627 300.172,373	86	421.847,2 300.186,678	15.018
88	421.854,977 300.213,911	89	421.858,589 300.226,561	13.156

Punct început	X / Y	Punct sfârşit	X / Y	Lungime segment
17	421.753,728 300.021,865	18	421.748,995 300.015,507	7.925
20	421.740,03 300.001,343	21	421.738,335 299.999,071	2.834
23	421.731,705 299.990,532	24	421.720,967 299.979,001	15.757
26	421.712,775 299.969,674	27	421.711,795 299.968,407	1.603
29	421.675,247 299.919,712	30	421.674,768 299.919,045	0.821
32	421.660,806 299.902,327	33	421.654,762 299.895,333	9.244
35	421.641,326 299.881,032	36	421.640,465 299.880,147	1.235
38	421.626,99 299.860,573	39	421.631,203 299.859,545	4.337
41	421.643,661 299.877,696	42	421.644,198 299.878,248	0.77
44	421.655,862 299.890,488	45	421.665,942 299.902,153	15.417
47	421.677,935 299.916,597	48	421.682,51 299.922,962	7.839
50	421.692,777 299.937,244	51	421.703,359 299.950,961	17.325
53	421.715,888 299.967,161	54	421.720,474 299.972,602	7.116
56	421.729,117 299.981,883	57	421.734,499 299.987,663	7.898
59	421.740,044 299.994,672	60	421.743,331 299.999,078	5.497
62	421.748,966 300.008,033	63	421.749,527 300.008,912	1.043
65	421.755,35 300.017,345	66	421.756,912 300.019,444	2.617
68	421.768,905 300.034,899	69	421.772,487 300.040,245	6.435
71	421.778,322 300.049,005	72	421.784,072 300.057,926	10.614
74	421.791,37 300.069,421	75	421.793,944 300.074,418	5.621
77	421.802,925 300.091,147	78	421.811,885 300.106,974	18.187
80	421.822,49 300.126,485	81	421.830,759 300.141,698	17.315
83	421.837,489 300.156,302	84	421.837,995 300.157,884	1.662
86	421.847,2 300.186,678	87	421.847,786 300.188,733	2.137
89	421.858,589 300.226,561	1	421.851,404 300.223,754	7.715

Punct început	X / Y	Punct sfârşit	X / Y	Lungime segment
18	421.748,995 300.015,507	19	421.746,531 300.011,675	4.556
21	421.738,335 299.999,071	22	421.733,013 299.991,937	8.901
24	421.720,967 299.979,001	25	421.717,479 299.975,255	5.118
27	421.711,795 299.968,407	28	421.691,916 299.942,704	32.493
30	421.674,768 299.919,045	31	421.664,418 299.906,596	16.189
33	421.654,762 299.895,333	34	421.648,801 299.888,716	8.906
36	421.640,465 299.880,147	37	421.634,01 299.869,295	12.626
39	421.631,203 299.859,545	40	421.637,304 299.867,008	9.639
42	421.644,198 299.878,248	43	421.653,92 299.888,24	13.942
45	421.665,942 299.902,153	46	421.676,436 299.914,793	16.428
48	421.682,51 299.922,962	49	421.690,112 299.933,537	13.024
51	421.703,359 299.950,961	52	421.709,293 299.958,634	9.699
54	421.720,474 299.972,602	55	421.723,55 299.975,905	4.514
57	421.734,499 299.987,663	58	421.736,089 299.989,371	2.333
60	421.743,331 299.999,078	61	421.744,989 300.001,713	3.113
63	421.749,527 300.008,912	64	421.752,289 300.013,233	5.128
66	421.756,912 300.019,444	67	421.761,732 300.025,655	7.861
69	421.772,487 300.040,245	70	421.777,458 300.047,663	8.93
72	421.784,072 300.057,926	73	421.790,933 300.068,573	12.666
75	421.793,944 300.074,418	76	421.798,279 300.082,94	9.561
78	421.811,885 300.106,974	79	421.815,901 300.114,363	8.409
81	421.830,759 300.141,698	82	421.831,71 300.143,446	1.99
84	421.837,995 300.157,884	85	421.842,627 300.172,373	15.211
87	421.847,786 300.188,733	88	421.854,977 300.213,911	26.184

**** Lungimile segmentelor sunt determinate în planul de proiecţie Stereo 70 şi sunt rotunjite la 1 milimetru.**
***** Distanţa dintre puncte este formată din segmente cumulate ce sunt mai mici decât valoarea 1 milimetru.**

DATE DESPRE IMOBILUL NR. 6295

Oficiul de Cadastru şi Publicitate Imobiliară DOLJ
Biroul de Cadastru şi Publicitate Imobiliară Craiova

A. Partea I. Descrierea imobilului

TEREN Intravilan

Adresa: Loc. Leu, Jud. Dolj, T48, P73,74

Nr. Crt	Nr cadastral Nr. topografic	Suprafaţa* (mp)	Observaţii / Referinţe
A1		Din acte: 897 Masurata: 1.117	Sector cadastral:17 Teren neimprejmuit;

B. Partea II. Proprietari şi acte

Inscrieri privitoare la dreptul de proprietate şi alte drepturi reale		Referinţe
/		
Act Notarial nr. CM NR.63, din 04/11/2020 emis de N.P. IONASCU NICOLAE (TDP 2787 DIN 24-05-2004 EMIS DE COMISIA JUDETEANA DOLJ);		
B1	Intabulare, drept de PROPRIETATE, dobandit prin Succesiune, cota actuala 897/1117, cota initiala 1/1	A1
	1) **BARBUT MARIA**	
Act Normativ nr. LEGEA 7, din 13/03/1996 emis de GUVERNUL ROMANIEI;		
B2	Inscrierea posesiei, drept de PROPRIETATE, dobandit prin Constituire, cota actuala 220/1117, cota initiala 1/1	A1
	1) **BARBUT MARIA**	

C. Partea III. SARCINI .

Inscrieri privind dezmembramintele dreptului de proprietate, drepturi reale de garanţie şi sarcini	Referinţe
NU SUNT	

Anexa Nr. 1 La Partea I

Teren

Nr cadastral	Suprafaţa (mp)*	Observaţii / Referinţe
	Din acte: 897 Masurata: 1.117	

* Suprafaţa este determinată in planul de proiecţie Stereo 70.

DETALII LINIARE IMOBIL

Date referitoare la teren

Crt	Categorie folosinţă	Intra vilan	Suprafaţa (mp)	Tarla	Parcelă	Nr. topo	Observaţii / Referinţe
1	arabil	DA	587	48	73	-	
2	arabil	DA	530	48	74	-	

Lungime Segmente
1) Valorile lungimilor segmentelor sunt obţinute din proiecţie în plan.

Punct început	X / Y	Punct sfârşit	X / Y	Lungime segment (** (m)
1	421.931,771 300.236,927	2	421.936,619 300.256,003	19.682
2	421.936,619 300.256,003	3	421.858,589 300.226,561	83.399
3	421.858,589 300.226,561	4	421.854,977 300.213,911	13.156
4	421.854,977 300.213,911	1	421.931,771 300.236,927	80.169

** Lungimile segmentelor sunt determinate în planul de proiecţie Stereo 70 şi sunt rotunjite la 1 milimetru.
*** Distanţa dintre puncte este formată din segmente cumulate ce sunt mai mici decât valoarea 1 milimetru.

DATE DESPRE IMOBILUL NR. 6296

Oficiul de Cadastru şi Publicitate Imobiliară DOLJ
Biroul de Cadastru şi Publicitate Imobiliară Craiova

A. Partea I. Descrierea imobilului

TEREN Intravilan

Adresa: Loc. Leu, Jud. Dolj, T48, P75

Nr. Crt	Nr cadastral Nr. topografic	Suprafaţa* (mp)	Observaţii / Referinţe
A1		1.782	Sector cadastral:17 Teren neimprejmuit;

B. Partea II. Proprietari şi acte

Inscrieri privitoare la dreptul de proprietate şi alte drepturi reale		Referinţe
/		
Act Administrativ nr. TDP 2044-1366, din 08/08/2002 emis de COMISIA JUDETEANA DOLJ;		
B1	Intabulare, drept de PROPRIETATE, dobandit prin Reconstituire, cota actuala 1/1, cota initiala 1/1	A1
	1) **CIUCA VICTORIA**, LIPSĂ CNP	

C. Partea III. SARCINI .

Inscrieri privind dezmembramintele dreptului de proprietate, drepturi reale de garanţie şi sarcini	Referinţe
NU SUNT	

Anexa Nr. 1 La Partea I

Teren

Nr cadastral	Suprafaţa (mp)*	Observaţii / Referinţe
	1.782	

* Suprafaţa este determinată in planul de proiecţie Stereo 70.

DETALII LINIARE IMOBIL

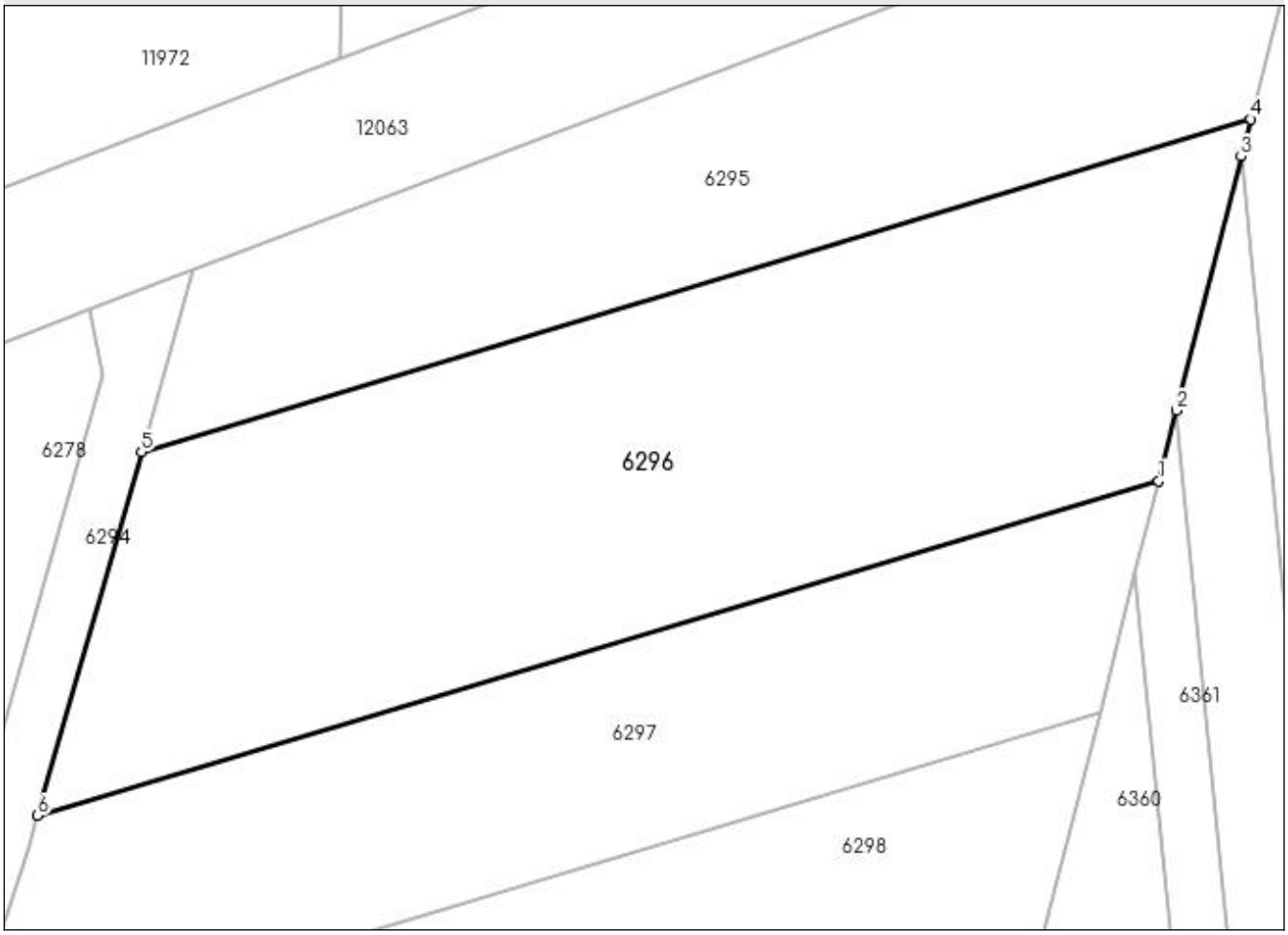

Date referitoare la teren

Crt	Categorie folosință	Intra vilan	Suprafaţa (mp)	Tarla	Parcelă	Nr. topo	Observaţii / Referinţe
1	vie	DA	1.782	48	75	-	IDENTIC CU T48/1

Lungime Segmente
1) Valorile lungimilor segmentelor sunt obţinute din proiecţie în plan.

Punct început	X / Y	Punct sfârşit	X / Y	Lungime segment (** (m)
1	421.925,408 300.211,89	2	421.926,65 300.216,779	5.045
2	421.926,65 300.216,779	3	421.931,115 300.234,348	18.127
3	421.931,115 300.234,348	4	421.931,771 300.236,927	2.662
4	421.931,771 300.236,927	5	421.854,977 300.213,911	80.169
5	421.854,977 300.213,911	6	421.847,786 300.188,733	26.184

Punct început	X / Y	Punct sfârşit	X / Y	Lungime segment (** (m)
6	421.847,786 300.188,733	1	421.925,408 300.211,89	81.002

** Lungimile segmentelor sunt determinate în planul de proiecţie Stereo 70 şi sunt rotunjite la 1 milimetru.
*** Distanţa dintre puncte este formată din segmente cumulate ce sunt mai mici decât valoarea 1 milimetru.

DATE DESPRE IMOBILUL NR. 6297

Oficiul de Cadastru şi Publicitate Imobiliară DOLJ
Biroul de Cadastru şi Publicitate Imobiliară Craiova

A. Partea I. Descrierea imobilului

TEREN Intravilan

Adresa: Loc. Leu, Jud. Dolj, T48, P76

Nr. Crt	Nr cadastral Nr. topografic	Suprafaţa* (mp)	Observaţii / Referinţe
A1		1.158	Sector cadastral:17 Teren neimprejmuit;

B. Partea II. Proprietari şi acte

Inscrieri privitoare la dreptul de proprietate şi alte drepturi reale		Referinţe
/		
Act Notarial nr. CM NR.31, din 08/03/2021 emis de N.P. MARINESCU MARIA DANIELA (TDP 2363 DIN 18-05-2004 EMIS DE COMISIA JUDETEANA DOLJ);		
B1	Intabulare, drept de PROPRIETATE, dobandit prin Succesiune, cota actuala 1/1, cota initiala 1/1	A1
	1) **GRIGORIE STEFAN**	

C. Partea III. SARCINI .

Inscrieri privind dezmembramintele dreptului de proprietate, drepturi reale de garanţie şi sarcini	Referinţe
NU SUNT	

Anexa Nr. 1 La Partea I

Teren

Nr cadastral	Suprafaţa (mp)*	Observaţii / Referinţe
	1.158	

* Suprafaţa este determinată in planul de proiecţie Stereo 70.

DETALII LINIARE IMOBIL

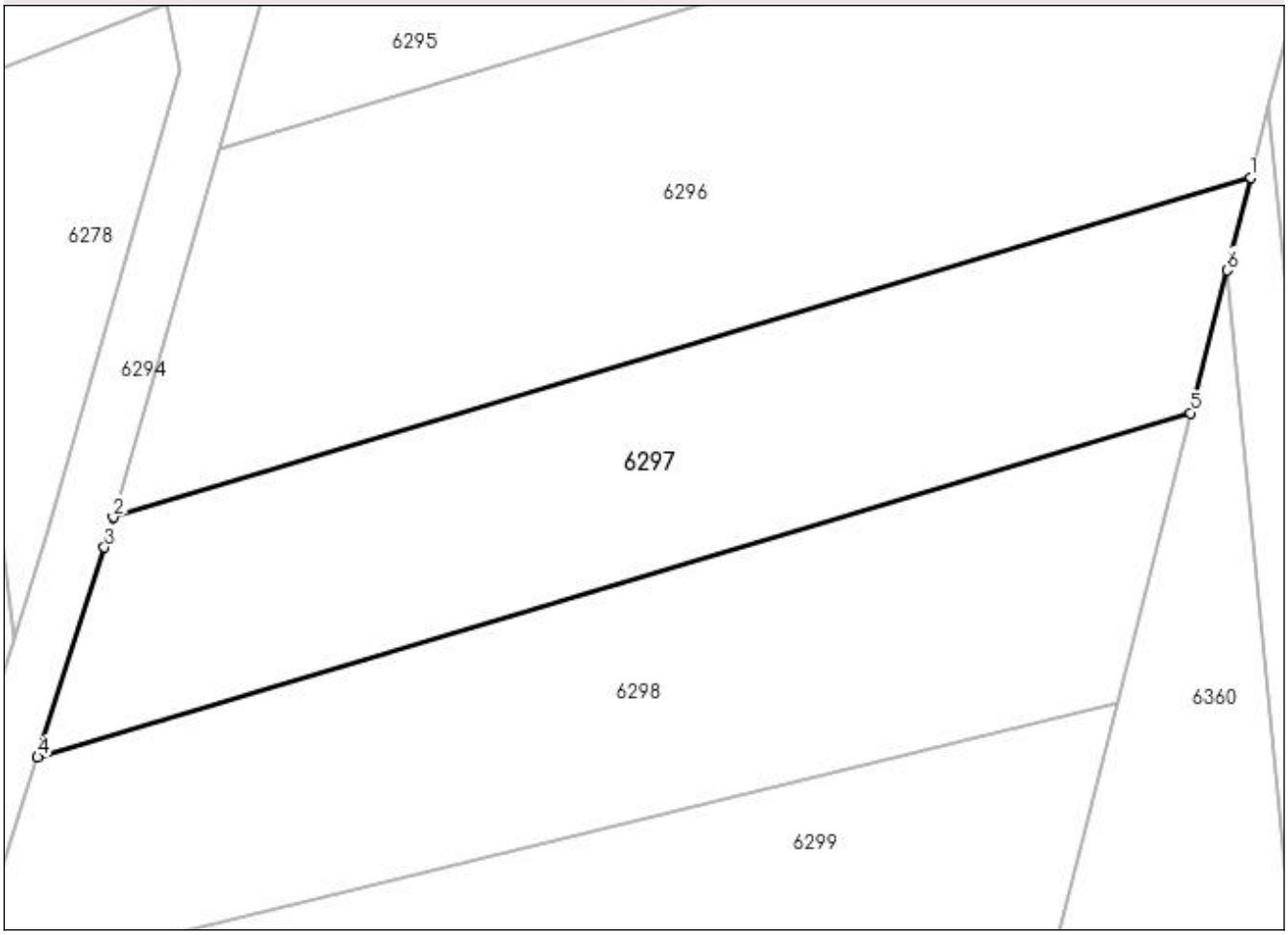

Date referitoare la teren

Crt	Categorie folosință	Intra vilan	Suprafaţa (mp)	Tarla	Parcelă	Nr. topo	Observaţii / Referinţe
1	vie	DA	1.158	48	76	-	

Lungime Segmente
1) Valorile lungimilor segmentelor sunt obţinute din proiecţie în plan.

Punct început	X / Y	Punct sfârşit	X / Y	Lungime segment (** (m)
1	421.925,408 300.211,89	2	421.847,786 300.188,733	81.002
2	421.847,786 300.188,733	3	421.847,2 300.186,678	2.137
3	421.847,2 300.186,678	4	421.842,627 300.172,373	15.018
4	421.842,627 300.172,373	5	421.921,332 300.195,853	82.133
5	421.921,332 300.195,853	6	421.923,804 300.205,578	10.034

Punct început	X / Y	Punct sfârşit	X / Y	Lungime segment (** (m)
6	421.923,804 300.205,578	1	421.925,408 300.211,89	6.512

** Lungimile segmentelor sunt determinate în planul de proiecţie Stereo 70 şi sunt rotunjite la 1 milimetru.
*** Distanţa dintre puncte este formată din segmente cumulate ce sunt mai mici decât valoarea 1 milimetru.

DATE DESPRE IMOBILUL NR. 6298

Oficiul de Cadastru şi Publicitate Imobiliară DOLJ
Biroul de Cadastru şi Publicitate Imobiliară Craiova

A. Partea I. Descrierea imobilului

TEREN Intravilan

Adresa: Loc. Leu, Jud. Dolj, T48, P77

Nr. Crt	Nr cadastral Nr. topografic	Suprafaţa* (mp)	Observaţii / Referinţe
A1		1.277	Sector cadastral:17 Teren neimprejmuit;

B. Partea II. Proprietari şi acte

Inscrieri privitoare la dreptul de proprietate şi alte drepturi reale		Referinţe
/		
Act Notarial nr. ACT PARTAJ AUT.194, din 18/08/2020 emis de N.P. IONASCU NICOLAE (ACT NOTARIAL CM NR. 10 DIN 30-06-2020 EMIS DE N.P. IONASCU NICOLAE; TDP 2118 DIN 16-10-2002 EMIS DE COMISIA JUDETEANA DOLJ);		
B1	Intabulare, drept de PROPRIETATE, dobandit prin Iesire Din Indiviziune, cota actuala 1/1, cota initiala 1/1	A1
	1) **STANCULEASA MARIANA**	

C. Partea III. SARCINI .

Inscrieri privind dezmembramintele dreptului de proprietate, drepturi reale de garanţie şi sarcini	Referinţe
NU SUNT	

Anexa Nr. 1 La Partea I

Teren

Nr cadastral	Suprafaţa (mp)*	Observaţii / Referinţe
	1.277	

* Suprafaţa este determinată in planul de proiecţie Stereo 70.

DETALII LINIARE IMOBIL

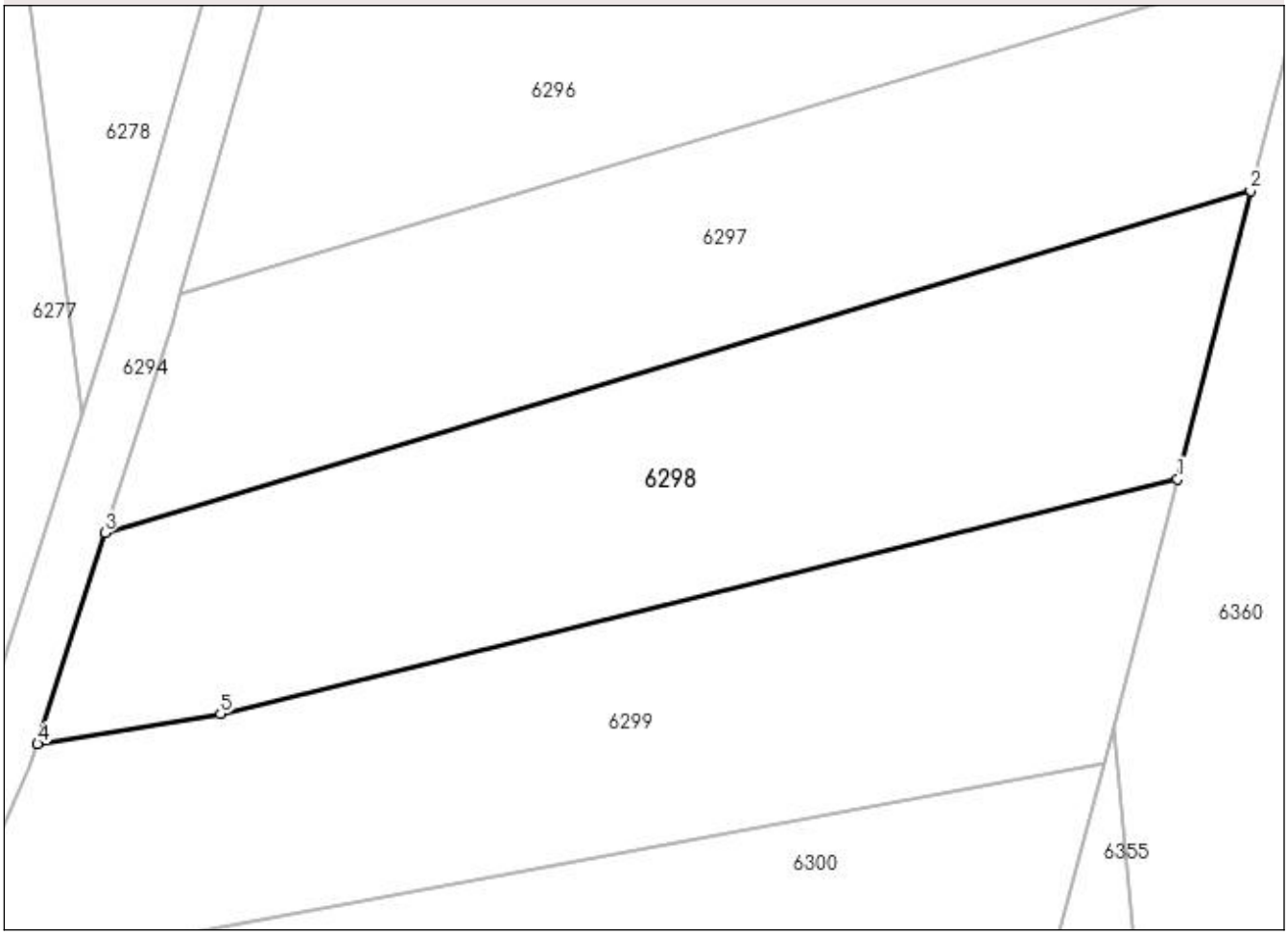

Date referitoare la teren

Crt	Categorie folosinţă	Intra vilan	Suprafaţa (mp)	Tarla	Parcelă	Nr. topo	Observaţii / Referinţe
1	vie	DA	1.277	48	77	-	

Lungime Segmente
1) Valorile lungimilor segmentelor sunt obţinute din proiecţie în plan.

Punct început	X / Y	Punct sfârşit	X / Y	Lungime segment (** (m)
1	421.916,31 300.176,09	2	421.921,332 300.195,853	20.391
2	421.921,332 300.195,853	3	421.842,627 300.172,373	82.133
3	421.842,627 300.172,373	4	421.837,995 300.157,884	15.211
4	421.837,995 300.157,884	5	421.850,559 300.159,952	12.733
5	421.850,559 300.159,952	1	421.916,31 300.176,09	67.703

** Lungimile segmentelor sunt determinate în planul de proiecţie Stereo 70 şi sunt rotunjite la 1 milimetru.
*** Distanţa dintre puncte este formată din segmente cumulate ce sunt mai mici decât valoarea 1 milimetru.

DATE DESPRE IMOBILUL NR. 6299

Oficiul de Cadastru şi Publicitate Imobiliară DOLJ
Biroul de Cadastru şi Publicitate Imobiliară Craiova

A. Partea I. Descrierea imobilului

TEREN Intravilan

Adresa: Loc. Leu, Jud. Dolj, T48, P78, P78/1

Nr. Crt	Nr cadastral Nr. topografic	Suprafaţa* (mp)	Observaţii / Referinţe
A1	34878	Din acte: 1.429 Masurata: 1.282	Sector cadastral:17 Teren imprejmuit;

B. Partea II. Proprietari şi acte

Inscrieri privitoare la dreptul de proprietate şi alte drepturi reale		Referinţe
214959 / 06/09/2021		
Act Notarial nr. CONTRACT DE VANZARE-CUMPARARE AUT. NR. 1951, din 01/09/2021 emis de IONASCU NICOLAE;		
B1	Intabulare, drept de PROPRIETATE, dobandit prin Conventie, cota actuala 1/1, cota initiala 1/1	A1
	1) **GÎLĂ-ION GORIŢĂ** 2) **GÎLĂ-ION MIRELA**	

C. Partea III. SARCINI .

Inscrieri privind dezmembramintele dreptului de proprietate, drepturi reale de garanţie şi sarcini	Referinţe
NU SUNT	

Anexa Nr. 1 La Partea I

Teren

Nr cadastral	Suprafaţa (mp)*	Observaţii / Referinţe
34878	Din acte: 1.429 Masurata: 1.282	

* Suprafaţa este determinată in planul de proiecţie Stereo 70.

DETALII LINIARE IMOBIL

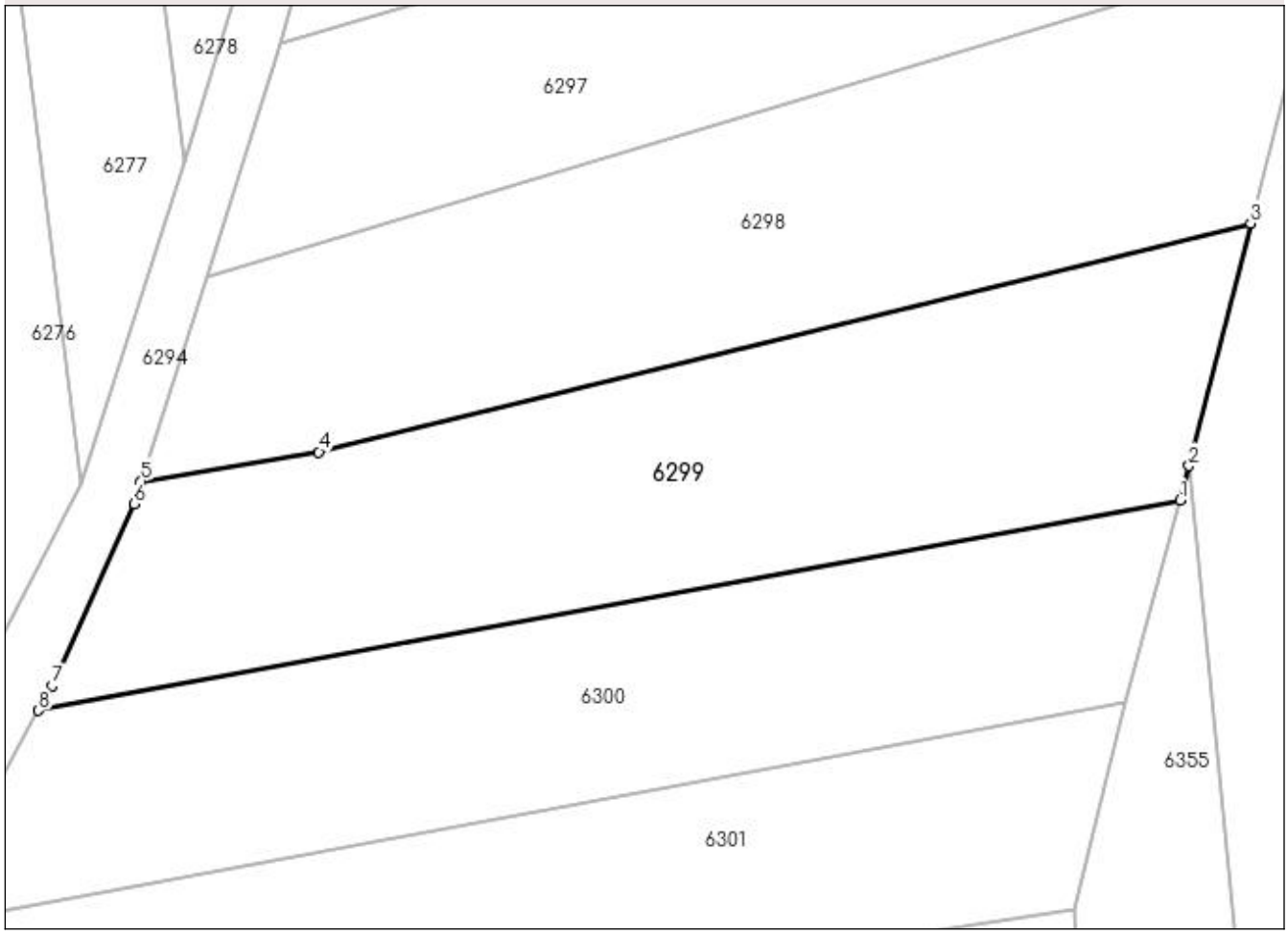

Date referitoare la teren

Crt	Categorie folosinţă	Intra vilan	Suprafaţa (mp)	Tarla	Parcelă	Nr. topo	Observaţii / Referinţe
1	vie	DA	1.081	48	78	-	
2	arabil	DA	201	48	78/1	-	

Lungime Segmente
1) Valorile lungimilor segmentelor sunt obţinute din proiecţie în plan.

Punct început	X / Y	Punct sfârşit	X / Y	Lungime segment (** (m)
1	421.911,344 300.156,548	2	421.911,959 300.158,969	2.498
2	421.911,959 300.158,969	3	421.916,31 300.176,09	17.666
3	421.916,31 300.176,09	4	421.850,559 300.159,952	67.703
4	421.850,559 300.159,952	5	421.837,995 300.157,884	12.733

Punct început	X / Y	Punct sfârşit	X / Y	Lungime segment (** (m)
5	421.837,995 300.157,884	6	421.837,489 300.156,302	1.662
6	421.837,489 300.156,302	7	421.831,71 300.143,446	14.095
7	421.831,71 300.143,446	8	421.830,759 300.141,698	1.99
8	421.830,759 300.141,698	1	421.911,344 300.156,548	81.941

** Lungimile segmentelor sunt determinate în planul de proiecţie Stereo 70 şi sunt rotunjite la 1 milimetru.
*** Distanţa dintre puncte este formată din segmente cumulate ce sunt mai mici decât valoarea 1 milimetru.

DATE DESPRE IMOBILUL NR. 6300

Oficiul de Cadastru şi Publicitate Imobiliară DOLJ
Biroul de Cadastru şi Publicitate Imobiliară Craiova

A. Partea I. Descrierea imobilului

TEREN Extravilan

Adresa: Jud. Dolj, T48, P79, P80

Nr. Crt	Nr cadastral Nr. topografic	Suprafaţa* (mp)	Observaţii / Referinţe
A1	34879	Din acte: 1.190 Masurata: 1.128	Sector cadastral:17 Teren imprejmuit;

B. Partea II. Proprietari şi acte

Inscrieri privitoare la dreptul de proprietate şi alte drepturi reale		Referinţe
179763 / 09/09/2020		
Act Notarial nr. CERTIFICAT DE MOSTENITOR NR.10, din 30/06/2020 emis de BNP IONASCU NICOLAE (ACT ADMINISTRATIV NR TITLUL DE PROPRIETATE NR 2118 DIN 16.10.2002, EMIS DE COMISIA JUDETEANA DOLJ);		
B1	Intabulare, drept de PROPRIETATE, dobandit prin Succesiune, cota actuala 1/2, cota initiala 1/1	A1
	1) **GRIGORIE PAULA**	
B2	Intabulare, drept de PROPRIETATE, dobandit prin Succesiune, cota actuala 1/2, cota initiala 1/1	A1
	1) **STĂNCULEASA MARIANA**	

C. Partea III. SARCINI .

Inscrieri privind dezmembramintele dreptului de proprietate, drepturi reale de garanţie şi sarcini	Referinţe
NU SUNT	

Anexa Nr. 1 La Partea I

Teren

Nr cadastral	Suprafaţa (mp)*	Observaţii / Referinţe
34879	Din acte: 1.190 Masurata: 1.128	

* Suprafaţa este determinată in planul de proiecţie Stereo 70.

DETALII LINIARE IMOBIL

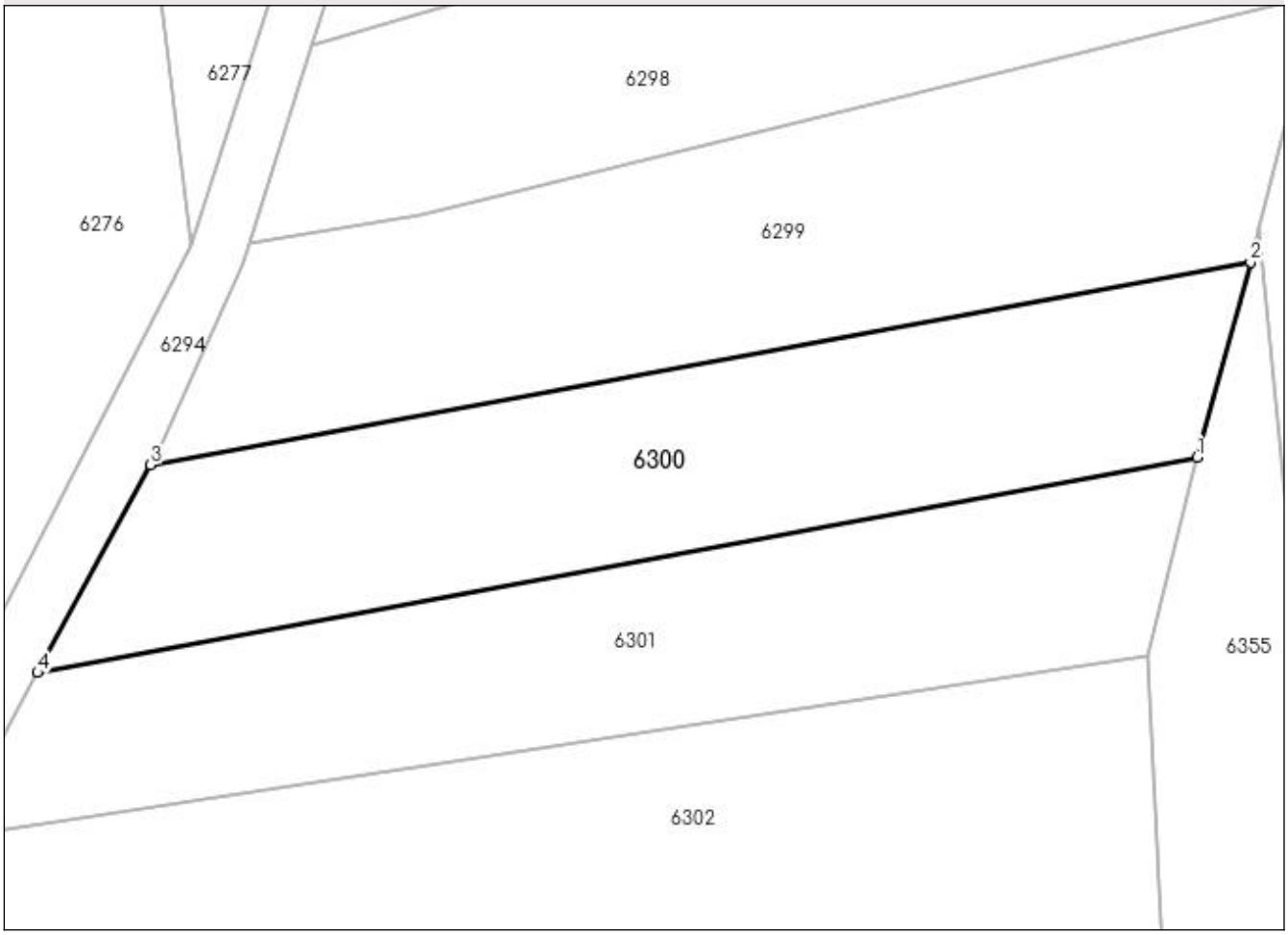

Date referitoare la teren

Crt	Categorie folosinţă	Intra vilan	Suprafaţa (mp)	Tarla	Parcelă	Nr. topo	Observaţii / Referinţe
1	arabil	NU	204	48	79	-	
2	vie	NU	924	48	80	-	

Lungime Segmente
1) Valorile lungimilor segmentelor sunt obţinute din proiecţie în plan.

Punct început	X / Y	Punct sfârşit	X / Y	Lungime segment (** (m)
1	421.907,431 300.142,254	2	421.911,344 300.156,548	14.82
2	421.911,344 300.156,548	3	421.830,759 300.141,698	81.941
3	421.830,759 300.141,698	4	421.822,49 300.126,485	17.315
4	421.822,49 300.126,485	1	421.907,431 300.142,254	86.392

** Lungimile segmentelor sunt determinate în planul de proiecţie Stereo 70 şi sunt rotunjite la 1 milimetru.
*** Distanţa dintre puncte este formată din segmente cumulate ce sunt mai mici decât valoarea 1 milimetru.

DATE DESPRE IMOBILUL NR. 6301

Oficiul de Cadastru şi Publicitate Imobiliară DOLJ
Biroul de Cadastru şi Publicitate Imobiliară Craiova

A. Partea I. Descrierea imobilului

TEREN Extravilan

Adresa: Jud. Dolj, T48, P81, P82

Nr. Crt	Nr cadastral Nr. topografic	Suprafaţa* (mp)	Observaţii / Referinţe
A1	34963	Din acte: 1.080 Masurata: 1.079	Sector cadastral:17 Teren imprejmuit;

B. Partea II. Proprietari şi acte

Inscrieri privitoare la dreptul de proprietate şi alte drepturi reale		Referinţe
214955 / 06/09/2021		
Act Notarial nr. CONTRACT DE VANZARE-CUMPARARE AUT. NR. 1950, din 01/09/2021 emis de IONASCU NICOLAE;		
B1	Intabulare, drept de PROPRIETATE, dobandit prin Conventie, cota actuala 1/1, cota initiala 1/1	A1
	1) **GÎLĂ-ION MIRELA** 2) **GÎLĂ-ION GORIŢĂ**	

C. Partea III. SARCINI .

Inscrieri privind dezmembramintele dreptului de proprietate, drepturi reale de garanţie şi sarcini	Referinţe
NU SUNT	

Anexa Nr. 1 La Partea I

Teren

Nr cadastral	Suprafaţa (mp)*	Observaţii / Referinţe
34963	Din acte: 1.080 Masurata: 1.079	

* Suprafaţa este determinată in planul de proiecţie Stereo 70.

DETALII LINIARE IMOBIL

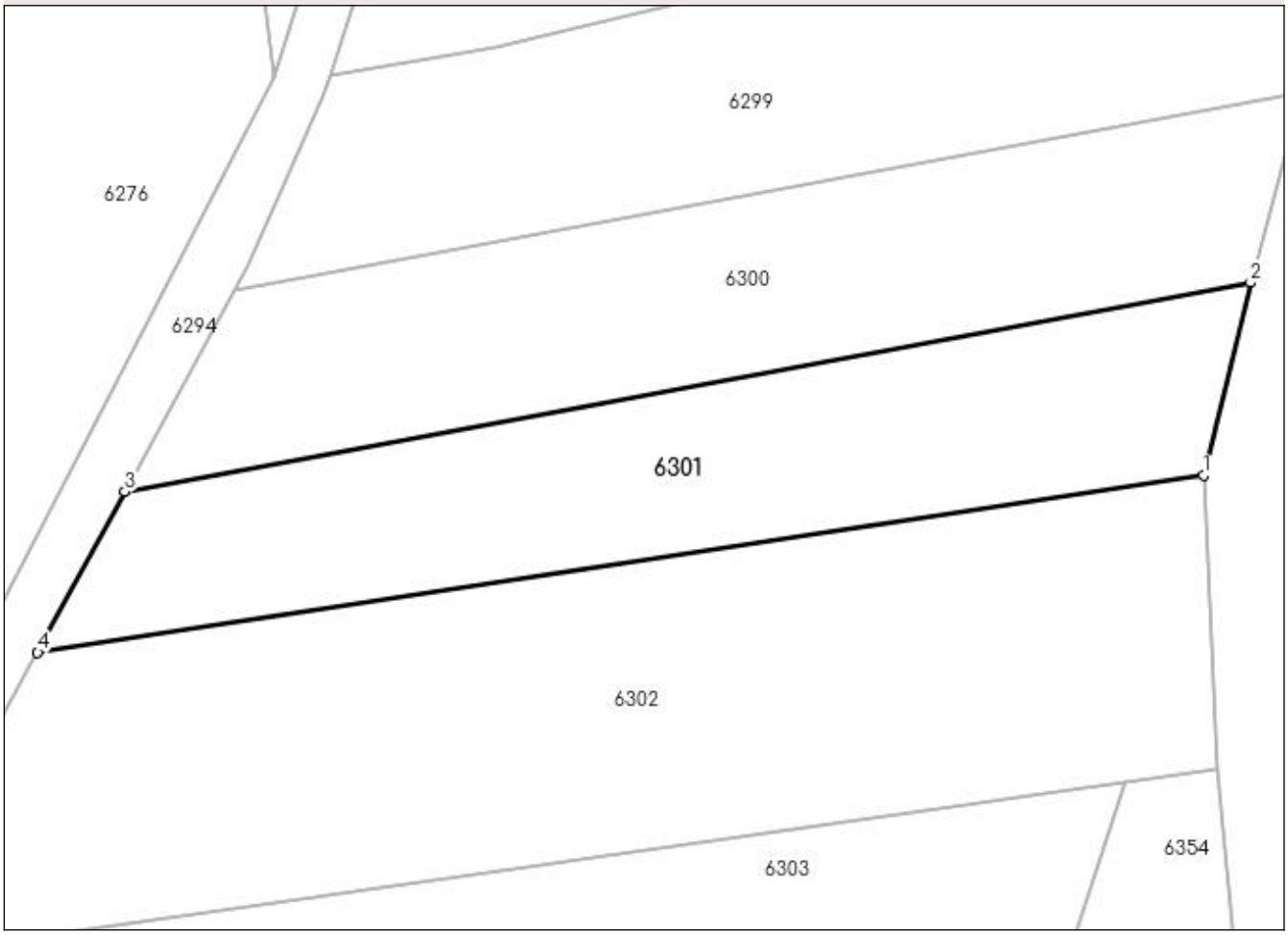

Date referitoare la teren

Crt	Categorie folosinţă	Intra vilan	Suprafaţa (mp)	Tarla	Parcelă	Nr. topo	Observaţii / Referinţe
1	vie	NU	956	48	82	-	
2	arabil	NU	123	48	81	-	

Lungime Segmente
1) Valorile lungimilor segmentelor sunt obţinute din proiecţie în plan.

Punct început	X / Y	Punct sfârşit	X / Y	Lungime segment (** (m)
1	421.903,874 300.127,701	2	421.907,431 300.142,254	14.982
2	421.907,431 300.142,254	3	421.822,49 300.126,485	86.392
3	421.822,49 300.126,485	4	421.815,901 300.114,363	13.797
4	421.815,901 300.114,363	1	421.903,874 300.127,701	88.978

** Lungimile segmentelor sunt determinate în planul de proiecţie Stereo 70 şi sunt rotunjite la 1 milimetru.
*** Distanţa dintre puncte este formată din segmente cumulate ce sunt mai mici decât valoarea 1 milimetru.

DATE DESPRE IMOBILUL NR. 6302

Oficiul de Cadastru şi Publicitate Imobiliară DOLJ
Biroul de Cadastru şi Publicitate Imobiliară Craiova

A. Partea I. Descrierea imobilului

TEREN Extravilan

Adresa: Jud. Dolj, T48, P83

Nr. Crt	Nr cadastral Nr. topografic	Suprafaţa* (mp)	Observaţii / Referinţe
A1		2.071	Sector cadastral:17 Teren neimprejmuit;

B. Partea II. Proprietari şi acte

Inscrieri privitoare la dreptul de proprietate şi alte drepturi reale		Referinţe
/		
Act Normativ nr. LEGE 7, din 13/03/1996 emis de PARLAMENT;		
B1	Inscrierea provizorie, drept de PROPRIETATE, dobandit prin Lege, cota actuala 1/1, cota initiala 1/1	A1
	1) **NEIDENTIFICAT NEIDENTIFICAT**	

C. Partea III. SARCINI .

Inscrieri privind dezmembramintele dreptului de proprietate, drepturi reale de garanţie şi sarcini	Referinţe
NU SUNT	

Anexa Nr. 1 La Partea I

Teren

Nr cadastral	Suprafaţa (mp)*	Observaţii / Referinţe
	2.071	

* Suprafaţa este determinată in planul de proiecţie Stereo 70.

DETALII LINIARE IMOBIL

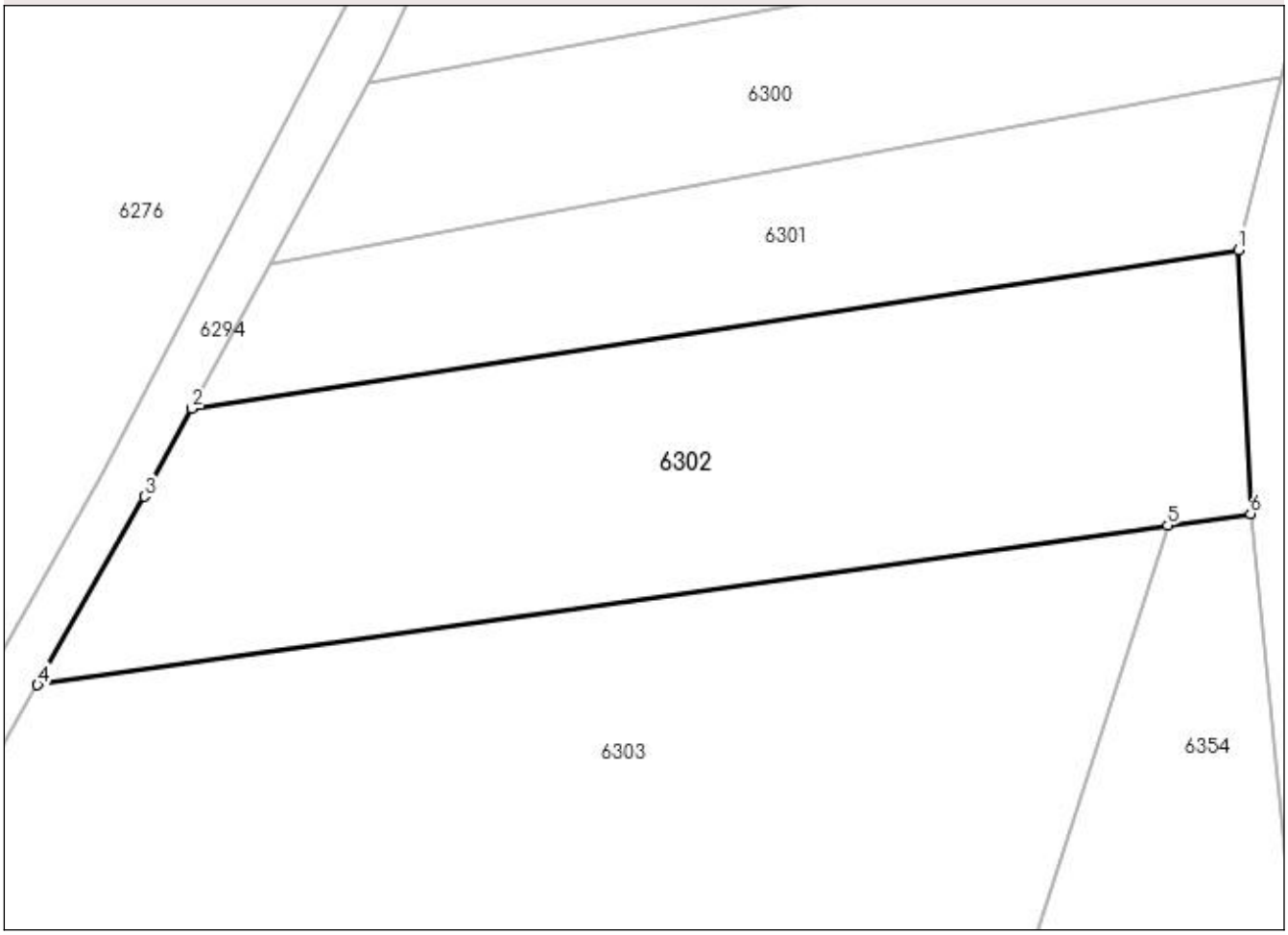

Date referitoare la teren

Crt	Categorie folosinţă	Intra vilan	Suprafaţa (mp)	Tarla	Parcelă	Nr. topo	Observaţii / Referinţe
1	arabil	NU	2.071	48	83	-	

Lungime Segmente
1) Valorile lungimilor segmentelor sunt obţinute din proiecţie în plan.

Punct început	X / Y	Punct sfârşit	X / Y	Lungime segment (** (m)
1	421.903,874 300.127,701	2	421.815,901 300.114,363	88.978
2	421.815,901 300.114,363	3	421.811,885 300.106,974	8.409
3	421.811,885 300.106,974	4	421.802,925 300.091,147	18.187
4	421.802,925 300.091,147	5	421.897,909 300.104,552	95.926
5	421.897,909 300.104,552	6	421.904,884 300.105,537	7.044

Punct început	X / Y	Punct sfârşit	X / Y	Lungime segment (** (m)
6	421.904,884 300.105,537	1	421.903,874 300.127,701	22.187

** Lungimile segmentelor sunt determinate în planul de proiecţie Stereo 70 şi sunt rotunjite la 1 milimetru.
*** Distanţa dintre puncte este formată din segmente cumulate ce sunt mai mici decât valoarea 1 milimetru.

DATE DESPRE IMOBILUL NR. 6303

Oficiul de Cadastru şi Publicitate Imobiliară DOLJ
Biroul de Cadastru şi Publicitate Imobiliară Craiova

A. Partea I. Descrierea imobilului

TEREN Extravilan

Adresa: Jud. Dolj, T48, P85,84,86

Nr. Crt	Nr cadastral Nr. topografic	Suprafaţa* (mp)	Observaţii / Referinţe
A1		2.664	Sector cadastral:17 Teren neimprejmuit;

B. Partea II. Proprietari şi acte

Inscrieri privitoare la dreptul de proprietate şi alte drepturi reale		Referinţe
/		
Act Notarial nr. CM NR.115, din 24/10/2011 emis de N.P. CERNOBAI EMIL (TDP 2997 DIN 22-11-2004 EMIS DE COMISIA JUDETEANA DOLJ);		
B1	Intabulare, drept de PROPRIETATE, dobandit prin Succesiune, cota actuala 1/1, cota initiala 1/1	A1
	1) **MATEI GHEORGHE**	

C. Partea III. SARCINI .

Inscrieri privind dezmembramintele dreptului de proprietate, drepturi reale de garanţie şi sarcini	Referinţe
NU SUNT	

Anexa Nr. 1 La Partea I

Teren

Nr cadastral	Suprafaţa (mp)*	Observaţii / Referinţe
	2.664	

* Suprafaţa este determinată in planul de proiecţie Stereo 70.

DETALII LINIARE IMOBIL

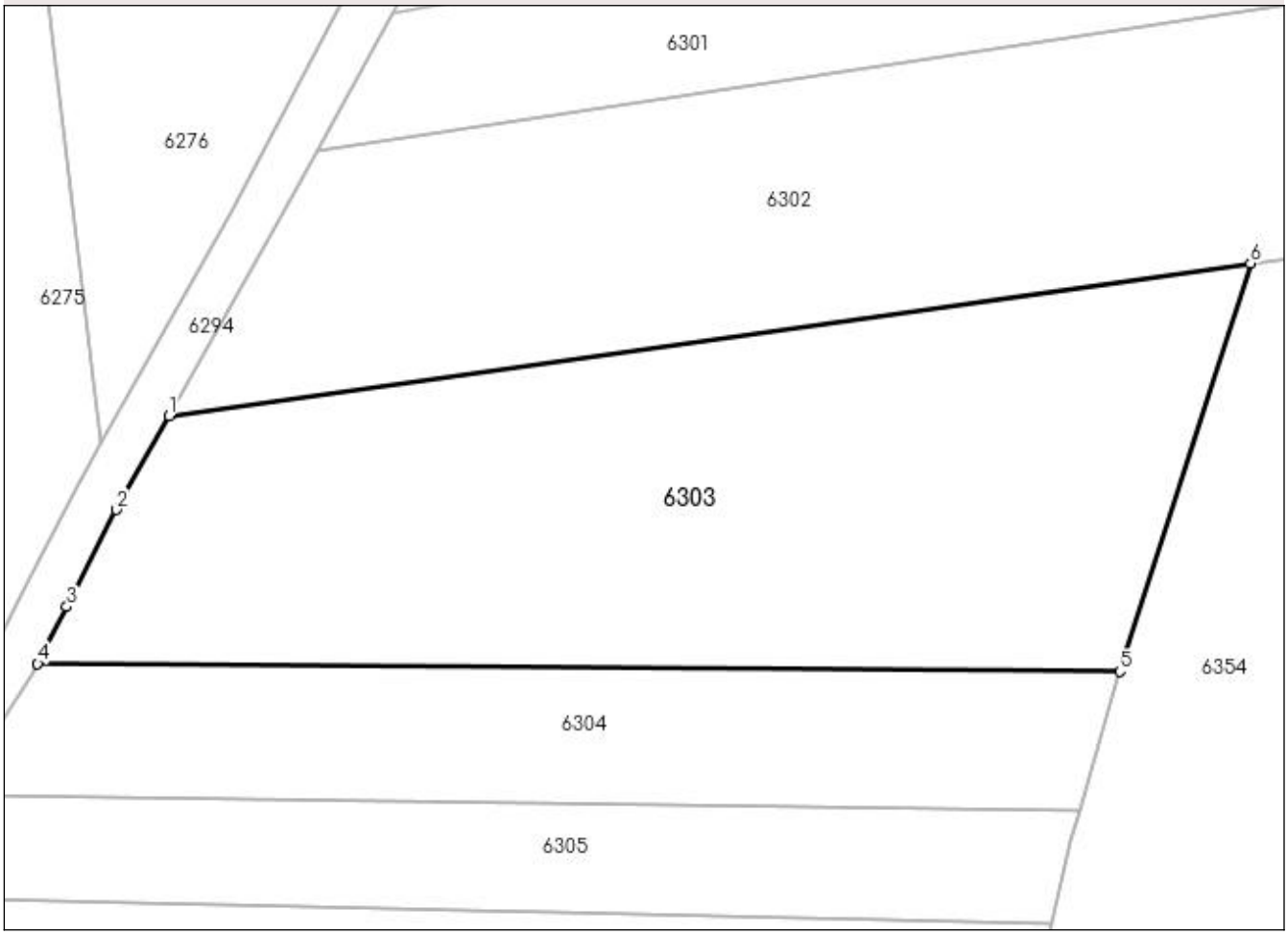

Date referitoare la teren

Crt	Categorie folosință	Intra vilan	Suprafaţa (mp)	Tarla	Parcelă	Nr. topo	Observaţii / Referinţe
1	vie	NU	756	48	85	-	
2	arabil	NU	1.024	48	84	-	
3	arabil	NU	884	48	86	-	

Lungime Segmente
1) Valorile lungimilor segmentelor sunt obţinute din proiecţie în plan.

Punct început	X / Y	Punct sfârşit	X / Y	Lungime segment (** (m)
1	421.802,925 300.091,147	2	421.798,279 300.082,94	9.431
2	421.798,279 300.082,94	3	421.793,944 300.074,418	9.561
3	421.793,944 300.074,418	4	421.791,37 300.069,421	5.621
4	421.791,37 300.069,421	5	421.886,436 300.068,733	95.069

Punct început	X / Y	Punct sfârşit	X / Y	Lungime segment (** (m)
5	421.886,436 300.068,733	6	421.897,909 300.104,552	37.612
6	421.897,909 300.104,552	1	421.802,925 300.091,147	95.926

** Lungimile segmentelor sunt determinate în planul de proiecţie Stereo 70 şi sunt rotunjite la 1 milimetru.
*** Distanţa dintre puncte este formată din segmente cumulate ce sunt mai mici decât valoarea 1 milimetru.

DATE DESPRE IMOBILUL NR. 6304

Oficiul de Cadastru şi Publicitate Imobiliară DOLJ
Biroul de Cadastru şi Publicitate Imobiliară Craiova

A. Partea I. Descrierea imobilului

TEREN Extravilan

Adresa: Jud. Dolj, T48, P87,87/1

Nr. Crt	Nr cadastral Nr. topografic	Suprafaţa* (mp)	Observaţii / Referinţe
A1		Din acte: 1.641 Masurata: 1.153	Sector cadastral:17 Teren neimprejmuit;

B. Partea II. Proprietari şi acte

Inscrieri privitoare la dreptul de proprietate şi alte drepturi reale		Referinţe
/		
Act Notarial nr. ACT PARTAJ AUT.252, din 06/08/2013 emis de N.P. DOINA FAURAR (ACT NOTARIAL CM NR.5 DIN 06-08-2013 EMIS DE N.P. DOINA FAURAR; ACT NOTARIAL CM NR.165 DIN 25-09-2007 EMIS DE N.P. DEFTA EMIL; TDP 2647 DIN 12-12-2003 EMIS DE COMISIA JUDETEANA DOLJ);		
B1	Intabulare, drept de PROPRIETATE, dobandit prin Iesire Din Indiviziune, cota actuala 1/1, cota initiala 1/1	A1
	1) **VASILE AURORA**	

C. Partea III. SARCINI .

Inscrieri privind dezmembramintele dreptului de proprietate, drepturi reale de garanţie şi sarcini	Referinţe
NU SUNT	

Anexa Nr. 1 La Partea I

Teren

Nr cadastral	Suprafaţa (mp)*	Observaţii / Referinţe
	Din acte: 1.641 Masurata: 1.153	

* Suprafaţa este determinată in planul de proiecţie Stereo 70.

DETALII LINIARE IMOBIL

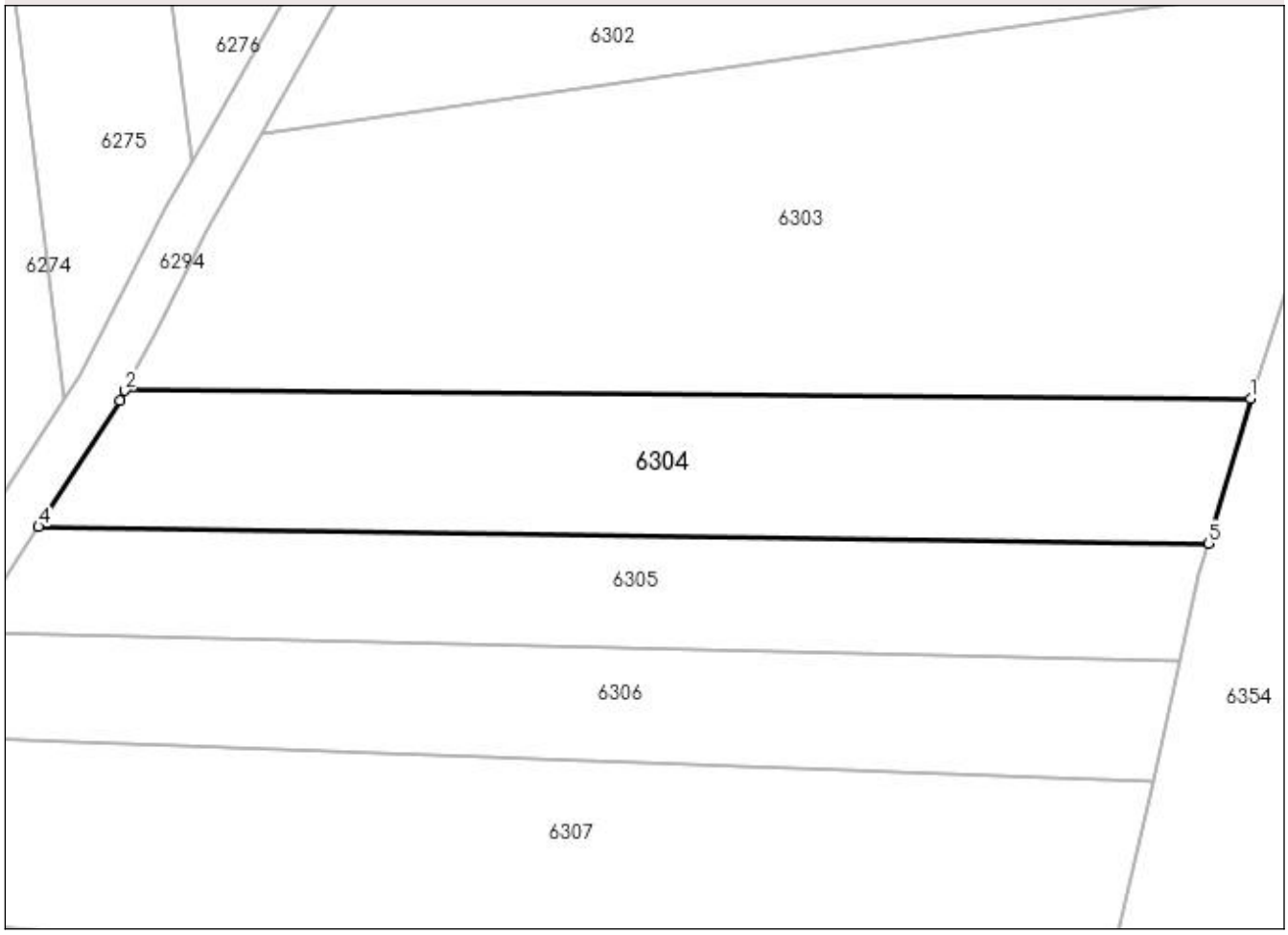

Date referitoare la teren

Crt	Categorie folosință	Intra vilan	Suprafaţa (mp)	Tarla	Parcelă	Nr. topo	Observaţii / Referinţe
1	vie	NU	552	48	87	-	
2	vie	NU	601	48	87/1	-	

Lungime Segmente
1) Valorile lungimilor segmentelor sunt obţinute din proiecţie în plan.

Punct început	X / Y	Punct sfârşit	X / Y	Lungime segment (** (m)
1	421.886,436 300.068,733	2	421.791,37 300.069,421	95.069
2	421.791,37 300.069,421	3	421.790,933 300.068,573	0.954
3	421.790,933 300.068,573	4	421.784,072 300.057,926	12.666
4	421.784,072 300.057,926	5	421.882,853 300.056,537	98.791

Punct început	X / Y	Punct sfârşit	X / Y	Lungime segment (** (m)
5	421.882,853 300.056,537	1	421.886,436 300.068,733	12.712

** Lungimile segmentelor sunt determinate în planul de proiecţie Stereo 70 şi sunt rotunjite la 1 milimetru.
*** Distanţa dintre puncte este formată din segmente cumulate ce sunt mai mici decât valoarea 1 milimetru.

DATE DESPRE IMOBILUL NR. 6305

Oficiul de Cadastru şi Publicitate Imobiliară DOLJ
Biroul de Cadastru şi Publicitate Imobiliară Craiova

A. Partea I. Descrierea imobilului

TEREN Extravilan

Adresa: Jud. Dolj, T48, P88,89

Nr. Crt	Nr cadastral Nr. topografic	Suprafaţa* (mp)	Observaţii / Referinţe
A1		956	Sector cadastral:17 Teren neimprejmuit;

B. Partea II. Proprietari şi acte

Inscrieri privitoare la dreptul de proprietate şi alte drepturi reale		Referinţe
/		
Act Notarial nr. CM NR.08, din 29/02/2008 emis de N.P. LAURA DIACONU;		
B1	Intabulare, drept de PROPRIETATE, dobandit prin Succesiune, cota actuala 1/1, cota initiala 1/1	A1
	1) **FLOREA NICOLINA**	

C. Partea III. SARCINI .

Inscrieri privind dezmembramintele dreptului de proprietate, drepturi reale de garanţie şi sarcini	Referinţe
NU SUNT	

Anexa Nr. 1 La Partea I

Teren

Nr cadastral	Suprafaţa (mp)*	Observaţii / Referinţe
	956	

* Suprafaţa este determinată in planul de proiecţie Stereo 70.

DETALII LINIARE IMOBIL

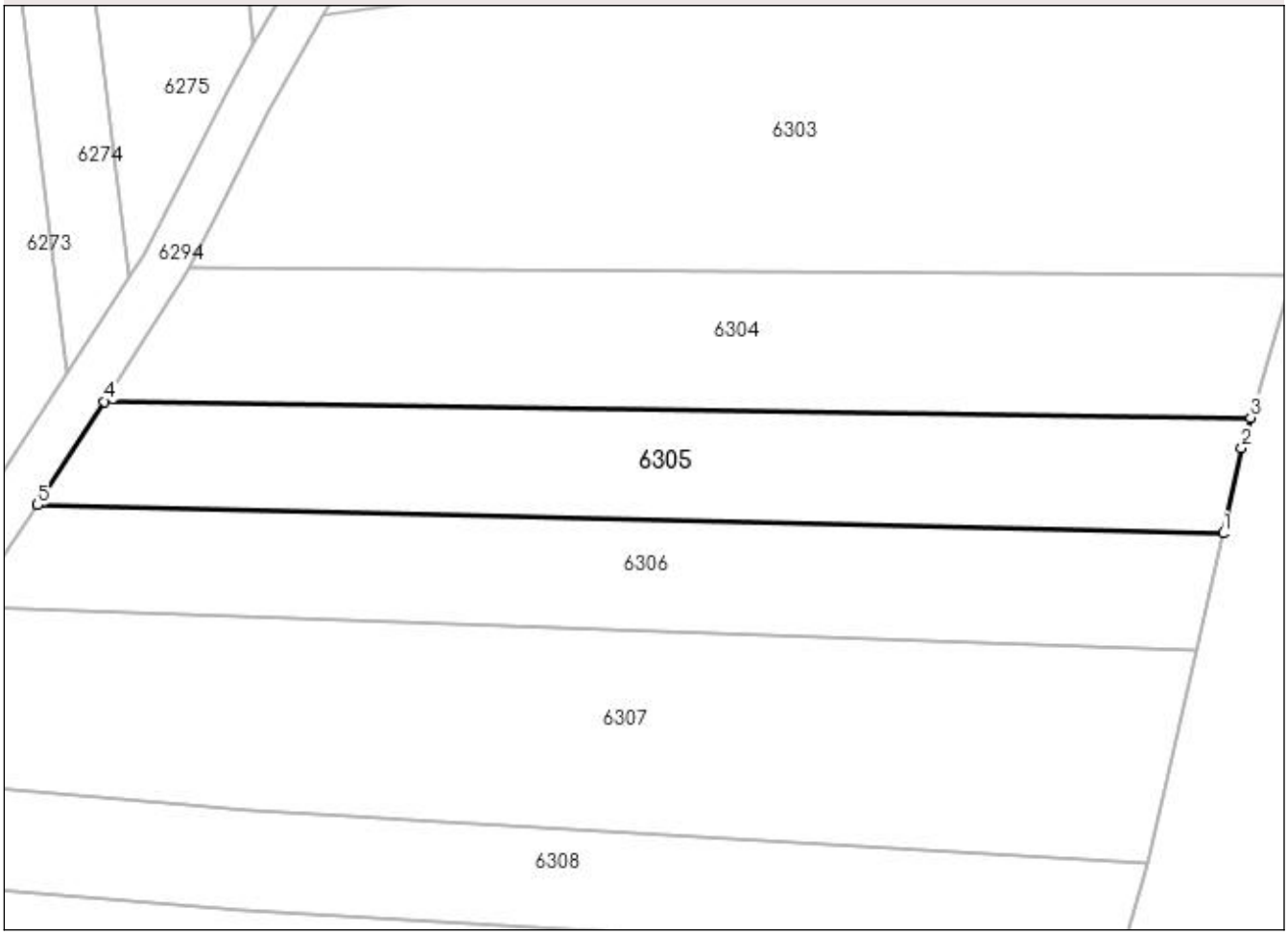

Date referitoare la teren

Crt	Categorie folosinţă	Intra vilan	Suprafaţa (mp)	Tarla	Parcelă	Nr. topo	Observaţii / Referinţe
1	arabil	NU	739	48	88	-	IDENTIC CU T48/1
2	vie	NU	217	48	89	-	IDENTIC CU T48/1

Lungime Segmente
1) Valorile lungimilor segmentelor sunt obţinute din proiecţie în plan.

Punct început	X / Y	Punct sfârşit	X / Y	Lungime segment (** (m)
1	421.880,488 300.046,567	2	421.882,088 300.053,899	7.504
2	421.882,088 300.053,899	3	421.882,853 300.056,537	2.746
3	421.882,853 300.056,537	4	421.784,072 300.057,926	98.791
4	421.784,072 300.057,926	5	421.778,322 300.049,005	10.614

Punct început	X / Y	Punct sfârşit	X / Y	Lungime segment (** (m)
5	421.778,322 300.049,005	1	421.880,488 300.046,567	102.195

** Lungimile segmentelor sunt determinate în planul de proiecţie Stereo 70 şi sunt rotunjite la 1 milimetru.
*** Distanţa dintre puncte este formată din segmente cumulate ce sunt mai mici decât valoarea 1 milimetru.

DATE DESPRE IMOBILUL NR. 6306

Oficiul de Cadastru şi Publicitate Imobiliară DOLJ
Biroul de Cadastru şi Publicitate Imobiliară Craiova

A. Partea I. Descrierea imobilului

TEREN Extravilan

Adresa: Jud. Dolj, T48, P90,91

Nr. Crt	Nr cadastral Nr. topografic	Suprafaţa* (mp)	Observaţii / Referinţe
A1		992	Sector cadastral:17 Teren neimprejmuit;

B. Partea II. Proprietari şi acte

Inscrieri privitoare la dreptul de proprietate şi alte drepturi reale		Referinţe
/		
Act Notarial nr. ACT PARTAJ AUT.2863, din 28/11/2006 emis de N.P. DEFTA EMIL (TDP 3531 DIN 01-08-2006 EMIS DE COMISIA JUDETEANA DOLJ);		
B1	Intabulare, drept de PROPRIETATE, dobandit prin Iesire Din Indiviziune, cota actuala 1/1, cota initiala 1/1	A1
	1) **VLADUCU FLOAREA**	

C. Partea III. SARCINI .

Inscrieri privind dezmembramintele dreptului de proprietate, drepturi reale de garanţie şi sarcini	Referinţe
NU SUNT	

Anexa Nr. 1 La Partea I

Teren

Nr cadastral	Suprafaţa (mp)*	Observaţii / Referinţe
	992	

* Suprafaţa este determinată in planul de proiecţie Stereo 70.

DETALII LINIARE IMOBIL

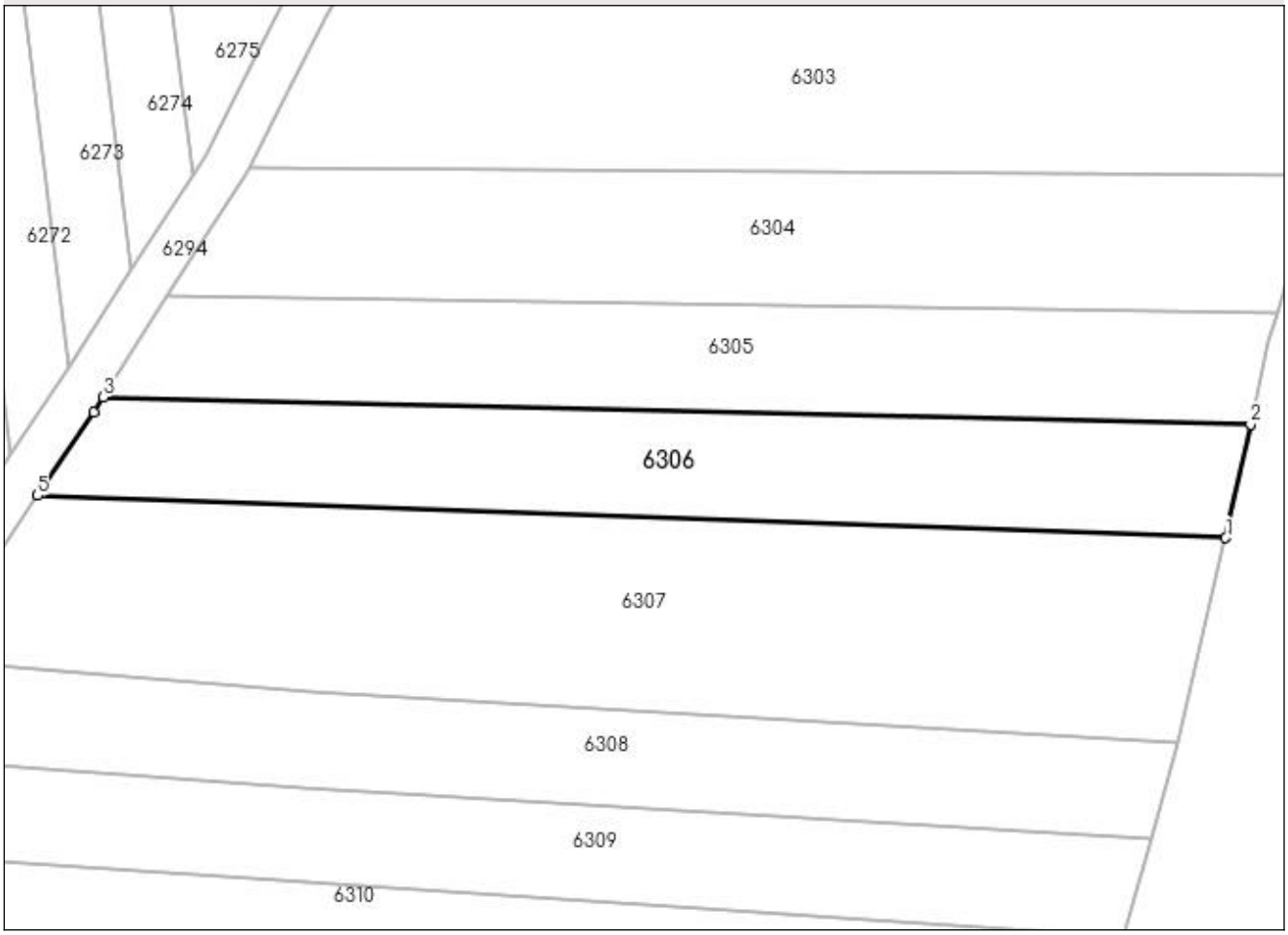

Date referitoare la teren

Crt	Categorie folosinţă	Intra vilan	Suprafaţa (mp)	Tarla	Parcelă	Nr. topo	Observaţii / Referinţe
1	vie	NU	810	48	90	-	
2	arabil	NU	182	48	91	-	

Lungime Segmente
1) Valorile lungimilor segmentelor sunt obţinute din proiecţie în plan.

Punct început	X / Y	Punct sfârşit	X / Y	Lungime segment (** (m)
1	421.878,286 300.036,475	2	421.880,488 300.046,567	10.329
2	421.880,488 300.046,567	3	421.778,322 300.049,005	102.195
3	421.778,322 300.049,005	4	421.777,458 300.047,663	1.596
4	421.777,458 300.047,663	5	421.772,487 300.040,245	8.93

Punct început	X / Y	Punct sfârşit	X / Y	Lungime segment (** (m)
5	421.772,487 300.040,245	1	421.878,286 300.036,475	105.867

** Lungimile segmentelor sunt determinate în planul de proiecţie Stereo 70 şi sunt rotunjite la 1 milimetru.
*** Distanţa dintre puncte este formată din segmente cumulate ce sunt mai mici decât valoarea 1 milimetru.

DATE DESPRE IMOBILUL NR. 6307

Oficiul de Cadastru şi Publicitate Imobiliară DOLJ
Biroul de Cadastru şi Publicitate Imobiliară Craiova

A. Partea I. Descrierea imobilului

TEREN Extravilan

Adresa: Jud. Dolj, T48, P92,92/1,92/2

Nr. Crt	Nr cadastral Nr. topografic	Suprafaţa* (mp)	Observaţii / Referinţe
A1		1.863	Sector cadastral:17 Teren neimprejmuit;

B. Partea II. Proprietari şi acte

Inscrieri privitoare la dreptul de proprietate şi alte drepturi reale		Referinţe
/		
Act Notarial nr. CM NR.95, din 10/06/2005 emis de N.P. DEFTA EMIL (CERTIFICAT DECES SERIA DZ NR. 317665; TDP 2109 DIN 16-10-2002 EMIS DE COMISIA JUDETEANA DOLJ);		
B1	Intabulare, drept de PROPRIETATE, dobandit prin Succesiune, cota actuala 1/1, cota initiala 1/1	A1
	1) **GRIGORIE MARIN** DEFUNCT:Da	

C. Partea III. SARCINI .

Inscrieri privind dezmembramintele dreptului de proprietate, drepturi reale de garanţie şi sarcini	Referinţe
NU SUNT	

Anexa Nr. 1 La Partea I

Teren

Nr cadastral	Suprafaţa (mp)*	Observaţii / Referinţe
	1.863	

* Suprafaţa este determinată in planul de proiecţie Stereo 70.

DETALII LINIARE IMOBIL

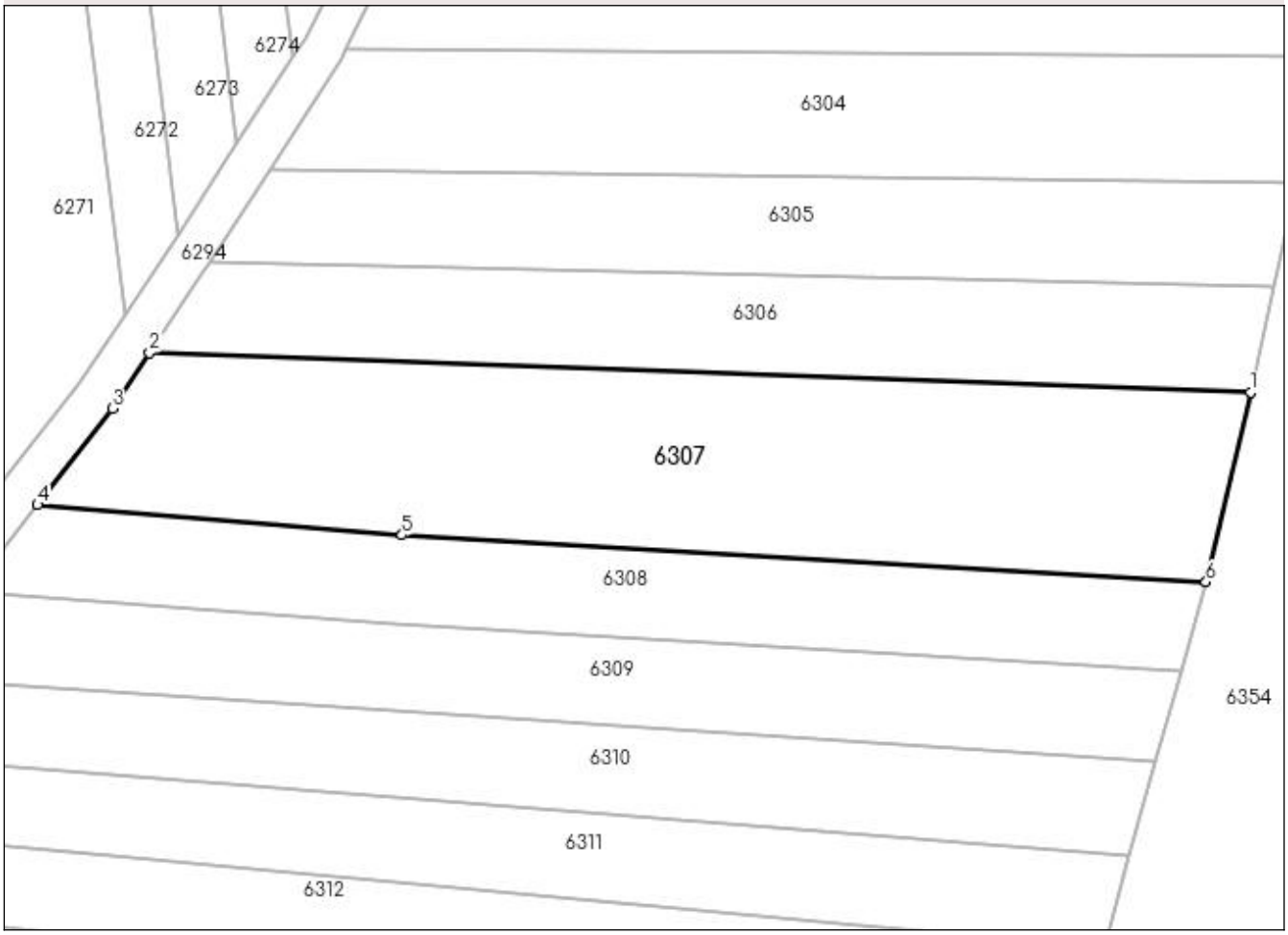

Date referitoare la teren

Crt	Categorie folosinţă	Intra vilan	Suprafaţa (mp)	Tarla	Parcelă	Nr. topo	Observaţii / Referinţe
1	arabil	NU	695	48	92	-	
2	vie	NU	665	48	92/1	-	
3	vie	NU	503	48	92/2	-	

Lungime Segmente
1) Valorile lungimilor segmentelor sunt obţinute din proiecţie în plan.

Punct început	X / Y	Punct sfârşit	X / Y	Lungime segment (** (m)
1	421.878,286 300.036,475	2	421.772,487 300.040,245	105.867
2	421.772,487 300.040,245	3	421.768,905 300.034,899	6.435
3	421.768,905 300.034,899	4	421.761,732 300.025,655	11.701
4	421.761,732 300.025,655	5	421.796,751 300.022,732	35.141

Punct început	X / Y	Punct sfârşit	X / Y	Lungime segment (** (m)
5	421.796,751 300.022,732	6	421.874,008 300.018,242	77.387
6	421.874,008 300.018,242	1	421.878,286 300.036,475	18.728

** Lungimile segmentelor sunt determinate în planul de proiecţie Stereo 70 şi sunt rotunjite la 1 milimetru.
*** Distanţa dintre puncte este formată din segmente cumulate ce sunt mai mici decât valoarea 1 milimetru.

DATE DESPRE IMOBILUL NR. 6308

Oficiul de Cadastru şi Publicitate Imobiliară DOLJ
Biroul de Cadastru şi Publicitate Imobiliară Craiova

A. Partea I. Descrierea imobilului

TEREN Extravilan

Adresa: Jud. Dolj, T48, P93,94

Nr. Crt	Nr cadastral Nr. topografic	Suprafaţa* (mp)	Observaţii / Referinţe
A1		990	Sector cadastral:17 Teren neimprejmuit;

B. Partea II. Proprietari şi acte

Inscrieri privitoare la dreptul de proprietate şi alte drepturi reale		Referinţe
/		
Act Notarial nr. CM 23, din 18/03/2021 emis de NP GAGEATU ILEANA MADALINA (TDP 3385/22.06.2005 EMIS DE CJ DOLJ);		
B1	Intabulare, drept de PROPRIETATE, dobandit prin Succesiune, cota actuala 1/2, cota initiala 1/1	A1
	1) **MITRU CRISTINA**	
B2	Intabulare, drept de PROPRIETATE, dobandit prin Succesiune, cota actuala 1/2, cota initiala 1/1	A1
	1) **MITRU NELU**	

C. Partea III. SARCINI .

Inscrieri privind dezmembramintele dreptului de proprietate, drepturi reale de garanţie şi sarcini	Referinţe
NU SUNT	

Anexa Nr. 1 La Partea I

Teren

Nr cadastral	Suprafaţa (mp)*	Observaţii / Referinţe
	990	

* Suprafaţa este determinată in planul de proiecţie Stereo 70.

DETALII LINIARE IMOBIL

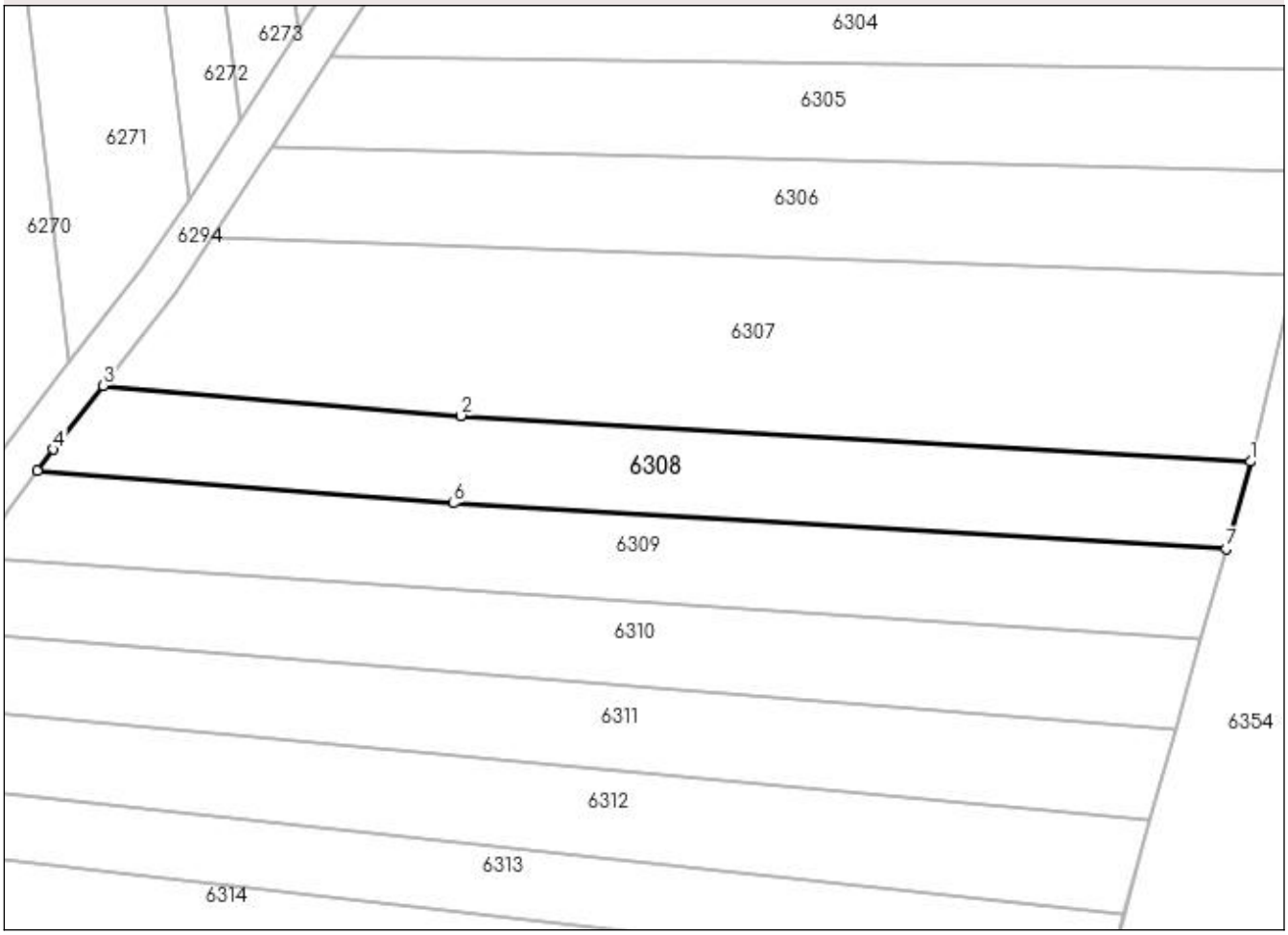

Date referitoare la teren

Crt	Categorie folosinţă	Intra vilan	Suprafaţa (mp)	Tarla	Parcelă	Nr. topo	Observaţii / Referinţe
1	arabil	NU	344	48	93	-	
2	vie	NU	646	48	94	-	

Lungime Segmente
1) Valorile lungimilor segmentelor sunt obţinute din proiecţie în plan.

Punct început	X / Y	Punct sfârşit	X / Y	Lungime segment (** (m)
1	421.874,008 300.018,242	2	421.796,751 300.022,732	77.387
2	421.796,751 300.022,732	3	421.761,732 300.025,655	35.141
3	421.761,732 300.025,655	4	421.756,912 300.019,444	7.861
4	421.756,912 300.019,444	5	421.755,35 300.017,345	2.617

Punct început	X / Y	Punct sfârşit	X / Y	Lungime segment (** (m)
5	421.755,35 300.017,345	6	421.796,034 300.014,179	40.808
6	421.796,034 300.014,179	7	421.871,618 300.009,703	75.716
7	421.871,618 300.009,703	1	421.874,008 300.018,242	8.868

** Lungimile segmentelor sunt determinate în planul de proiecţie Stereo 70 şi sunt rotunjite la 1 milimetru.
*** Distanţa dintre puncte este formată din segmente cumulate ce sunt mai mici decât valoarea 1 milimetru.

DATE DESPRE IMOBILUL NR. 6309

Oficiul de Cadastru şi Publicitate Imobiliară DOLJ
Biroul de Cadastru şi Publicitate Imobiliară Craiova

A. Partea I. Descrierea imobilului

TEREN Extravilan

Adresa: Jud. Dolj, T48, P96,97,98

Nr. Crt	Nr cadastral Nr. topografic	Suprafaţa* (mp)	Observaţii / Referinţe
A1		1.018	Sector cadastral:17 Teren neimprejmuit;

B. Partea II. Proprietari şi acte

Inscrieri privitoare la dreptul de proprietate şi alte drepturi reale		Referinţe
/		
Hotarare Judecatoreasca nr. SENTINTA CIVILA NR.15449, din 03/11/2009 emis de JUDECATORIA CRAIOVA (TDP 3571 DIN 29-08-2006 EMIS DE COMISIA JUDETEANA DOLJ);		
B1	Intabulare, drept de PROPRIETATE, dobandit prin Hotarare Judecatoreasca, cota actuala 1/1, cota initiala 1/1	A1
	1) **STANCULEASA ION-CORNEL**	

C. Partea III. SARCINI .

Inscrieri privind dezmembramintele dreptului de proprietate, drepturi reale de garanţie şi sarcini	Referinţe
NU SUNT	

Anexa Nr. 1 La Partea I

Teren

Nr cadastral	Suprafaţa (mp)*	Observaţii / Referinţe
	1.018	

* Suprafaţa este determinată in planul de proiecţie Stereo 70.

DETALII LINIARE IMOBIL

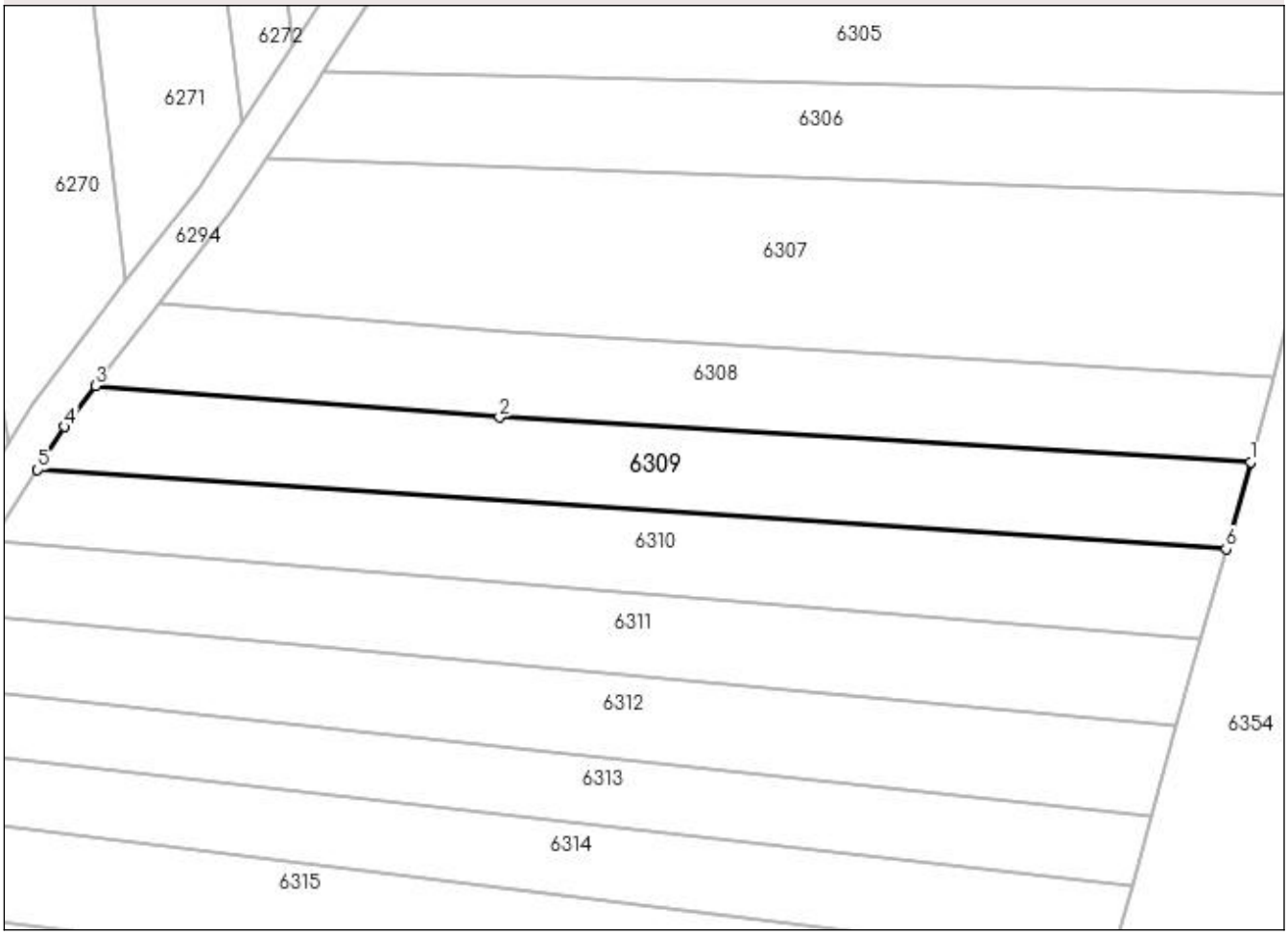

Date referitoare la teren

Crt	Categorie folosinţă	Intra vilan	Suprafaţa (mp)	Tarla	Parcelă	Nr. topo	Observaţii / Referinţe
1	arabil	NU	391	48	96	-	
2	vie	NU	295	48	97	-	
3	vie	NU	332	48	98	-	

Lungime Segmente
1) Valorile lungimilor segmentelor sunt obţinute din proiecţie în plan.

Punct început	X / Y	Punct sfârşit	X / Y	Lungime segment (** (m)
1	421.871,618 300.009,703	2	421.796,034 300.014,179	75.716
2	421.796,034 300.014,179	3	421.755,35 300.017,345	40.808
3	421.755,35 300.017,345	4	421.752,289 300.013,233	5.126
4	421.752,289 300.013,233	5	421.749,527 300.008,912	5.128

Punct început	X / Y	Punct sfârşit	X / Y	Lungime segment (** (m)
5	421.749,527 300.008,912	6	421.869,169 300.000,95	119.906
6	421.869,169 300.000,95	1	421.871,618 300.009,703	9.089

** Lungimile segmentelor sunt determinate în planul de proiecţie Stereo 70 şi sunt rotunjite la 1 milimetru.
*** Distanţa dintre puncte este formată din segmente cumulate ce sunt mai mici decât valoarea 1 milimetru.

DATE DESPRE IMOBILUL NR. 6310

Oficiul de Cadastru şi Publicitate Imobiliară DOLJ
Biroul de Cadastru şi Publicitate Imobiliară Craiova

A. Partea I. Descrierea imobilului

TEREN Extravilan

Adresa: Jud. Dolj, T48, P99

Nr. Crt	Nr cadastral Nr. topografic	Suprafaţa* (mp)	Observaţii / Referinţe
A1		1.006	Sector cadastral:17 Teren neimprejmuit;

B. Partea II. Proprietari şi acte

Inscrieri privitoare la dreptul de proprietate şi alte drepturi reale		Referinţe
/		
Act Administrativ nr. TDP 1794-45084, din 21/06/2000 emis de COMISIA JUDETEANA DOLJ (CERTIFICAT DECES SERIA D9 NR.632647);		
B1	Intabulare, drept de PROPRIETATE, dobandit prin Reconstituire, cota actuala 1/1, cota initiala 1/1	A1
	1) **MATEI ION**, LIPSĂ CNP DEFUNCT:Da	

C. Partea III. SARCINI .

Inscrieri privind dezmembramintele dreptului de proprietate, drepturi reale de garanţie şi sarcini	Referinţe
NU SUNT	

Anexa Nr. 1 La Partea I

Teren

Nr cadastral	Suprafaţa (mp)*	Observaţii / Referinţe
	1.006	

* Suprafaţa este determinată in planul de proiecţie Stereo 70.

DETALII LINIARE IMOBIL

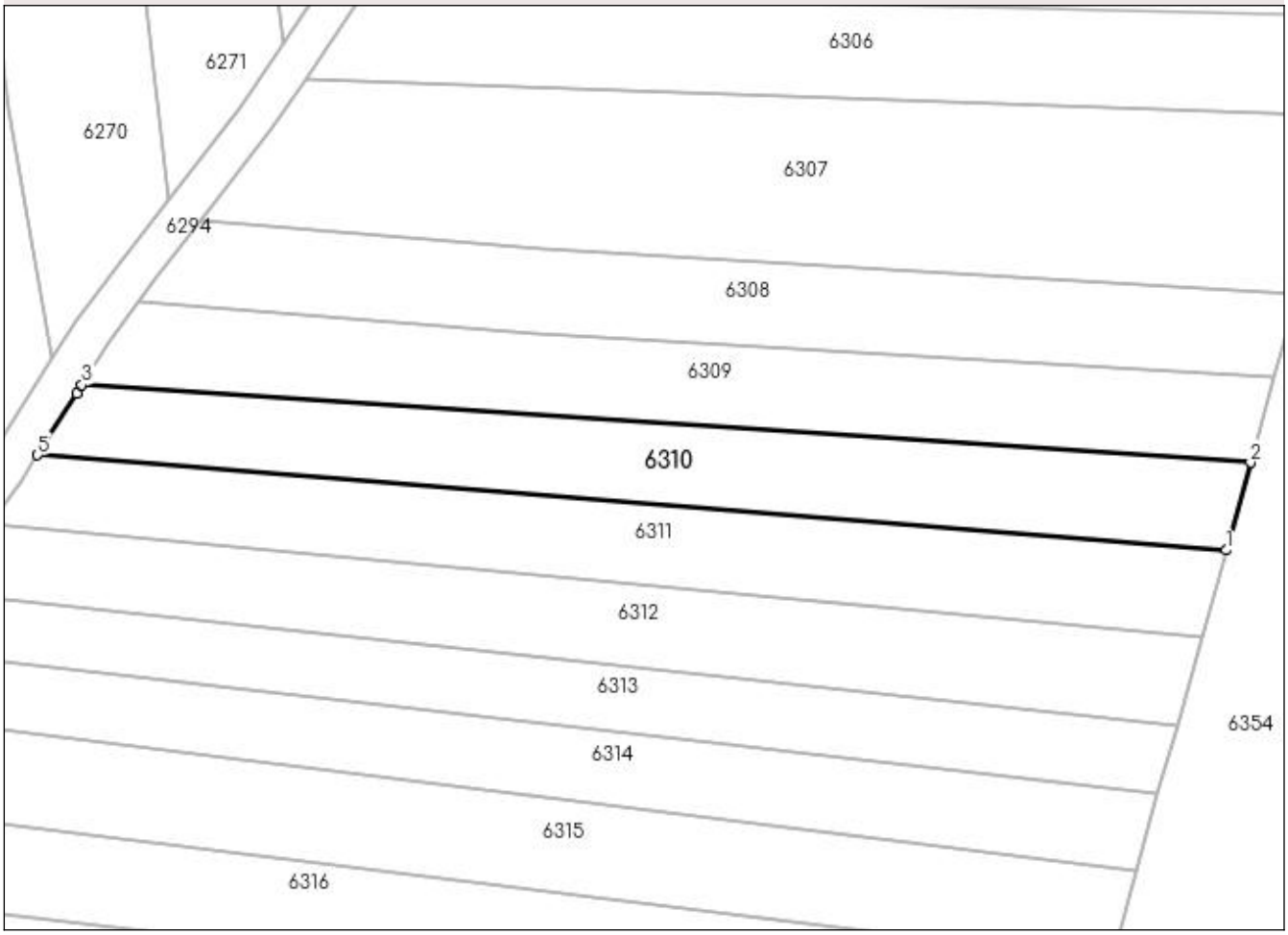

Date referitoare la teren

Crt	Categorie folosinţă	Intra vilan	Suprafaţa (mp)	Tarla	Parcelă	Nr. topo	Observaţii / Referinţe
1	arabil	NU	1.006	48	99	-	IDENTIC CU T48/1

Lungime Segmente
1) Valorile lungimilor segmentelor sunt obţinute din proiecţie în plan.

Punct început	X / Y	Punct sfârşit	X / Y	Lungime segment (** (m)
1	421.866,661 299.991,989	2	421.869,169 300.000,95	9.305
2	421.869,169 300.000,95	3	421.749,527 300.008,912	119.906
3	421.749,527 300.008,912	4	421.748,966 300.008,033	1.043
4	421.748,966 300.008,033	5	421.744,989 300.001,713	7.467
5	421.744,989 300.001,713	1	421.866,661 299.991,989	122.06

** Lungimile segmentelor sunt determinate în planul de proiecţie Stereo 70 şi sunt rotunjite la 1 milimetru.
*** Distanţa dintre puncte este formată din segmente cumulate ce sunt mai mici decât valoarea 1 milimetru.

DATE DESPRE IMOBILUL NR. 6311

Oficiul de Cadastru şi Publicitate Imobiliară DOLJ
Biroul de Cadastru şi Publicitate Imobiliară Craiova

A. Partea I. Descrierea imobilului

TEREN Extravilan

Adresa: Jud. Dolj, T48, P100,101

Nr. Crt	Nr cadastral Nr. topografic	Suprafaţa* (mp)	Observaţii / Referinţe
A1		1.013	Sector cadastral:17 Teren neimprejmuit;

B. Partea II. Proprietari şi acte

Inscrieri privitoare la dreptul de proprietate şi alte drepturi reale		Referinţe
/		
Act Administrativ nr. TDP 1657-44791, din 21/06/1999 emis de COMISIA JUDETEANA DOLJ;		
B1	Intabulare, drept de PROPRIETATE, dobandit prin Reconstituire, cota actuala 1/1, cota initiala 1/1	A1
	1) **VLADUCU MARIN**, LIPSĂ CNP	

C. Partea III. SARCINI .

Inscrieri privind dezmembramintele dreptului de proprietate, drepturi reale de garanţie şi sarcini	Referinţe
NU SUNT	

Anexa Nr. 1 La Partea I

Teren

Nr cadastral	Suprafaţa (mp)*	Observaţii / Referinţe
	1.013	

* Suprafaţa este determinată in planul de proiecţie Stereo 70.

DETALII LINIARE IMOBIL

Date referitoare la teren

Crt	Categorie folosinţă	Intra vilan	Suprafaţa (mp)	Tarla	Parcelă	Nr. topo	Observaţii / Referinţe
1	arabil	NU	250	48	100	-	
2	vie	NU	763	48	101	-	

Lungime Segmente
1) Valorile lungimilor segmentelor sunt obţinute din proiecţie în plan.

Punct început	X / Y	Punct sfârşit	X / Y	Lungime segment (** (m)
1	421.864,195 299.983,179	2	421.866,661 299.991,989	9.149
2	421.866,661 299.991,989	3	421.744,989 300.001,713	122.06
3	421.744,989 300.001,713	4	421.743,331 299.999,078	3.113
4	421.743,331 299.999,078	5	421.740,044 299.994,672	5.497

Punct început	X / Y	Punct sfârşit	X / Y	Lungime segment (** (m)
5	421.740,044 299.994,672	1	421.864,195 299.983,179	124.683

** Lungimile segmentelor sunt determinate în planul de proiecţie Stereo 70 şi sunt rotunjite la 1 milimetru.
*** Distanţa dintre puncte este formată din segmente cumulate ce sunt mai mici decât valoarea 1 milimetru.

DATE DESPRE IMOBILUL NR. 6312

Oficiul de Cadastru şi Publicitate Imobiliară DOLJ
Biroul de Cadastru şi Publicitate Imobiliară Craiova

A. Partea I. Descrierea imobilului

TEREN Extravilan

Adresa: Jud. Dolj, T48, P102,103

Nr. Crt	Nr cadastral Nr. topografic	Suprafaţa* (mp)	Observaţii / Referinţe
A1		1.062	Sector cadastral:17 Teren neimprejmuit;

B. Partea II. Proprietari şi acte

Inscrieri privitoare la dreptul de proprietate şi alte drepturi reale		Referinţe
/		
Act Notarial nr. CM NR.150, din 20/09/2021 emis de N.P. ZAVOI AURELIAN PAUL (ACT NOTARIAL CM NR.53 DIN 15-05-2017 EMIS DE N.P. LAURA DIACONU; TDP 2413 DIN 22-09-2003 EMIS DE COMISIA JUDETEANA DOLJ);		
B1	Intabulare, drept de PROPRIETATE, dobandit prin Succesiune, cota actuala 1/1, cota initiala 1/1	A1
	1) **BIDIREAC MIRCEA**	

C. Partea III. SARCINI .

Inscrieri privind dezmembramintele dreptului de proprietate, drepturi reale de garanţie şi sarcini	Referinţe
NU SUNT	

Anexa Nr. 1 La Partea I

Teren

Nr cadastral	Suprafaţa (mp)*	Observaţii / Referinţe
	1.062	

* Suprafaţa este determinată in planul de proiecţie Stereo 70.

DETALII LINIARE IMOBIL

Date referitoare la teren

Crt	Categorie folosinţă	Intra vilan	Suprafaţa (mp)	Tarla	Parcelă	Nr. topo	Observaţii / Referinţe
1	vie	NU	830	48	102	-	
2	arabil	NU	232	48	103	-	

Lungime Segmente
1) Valorile lungimilor segmentelor sunt obţinute din proiecţie în plan.

Punct început	X / Y	Punct sfârşit	X / Y	Lungime segment (** (m)
1	421.864,195 299.983,179	2	421.740,044 299.994,672	124.683
2	421.740,044 299.994,672	3	421.736,089 299.989,371	6.614
3	421.736,089 299.989,371	4	421.734,499 299.987,663	2.333
4	421.734,499 299.987,663	5	421.861,648 299.974,075	127.873

Punct început	X / Y	Punct sfârşit	X / Y	Lungime segment (** (m)
5	421.861,648 299.974,075	1	421.864,195 299.983,179	9.454

** Lungimile segmentelor sunt determinate în planul de proiecţie Stereo 70 şi sunt rotunjite la 1 milimetru.
*** Distanţa dintre puncte este formată din segmente cumulate ce sunt mai mici decât valoarea 1 milimetru.

DATE DESPRE IMOBILUL NR. 6313

Oficiul de Cadastru şi Publicitate Imobiliară DOLJ
Biroul de Cadastru şi Publicitate Imobiliară Craiova

A. Partea I. Descrierea imobilului

TEREN Extravilan

Adresa: Jud. Dolj, T48, P104,105,106

Nr. Crt	Nr cadastral Nr. topografic	Suprafaţa* (mp)	Observaţii / Referinţe
A1		872	Sector cadastral:17 Teren neimprejmuit;

B. Partea II. Proprietari şi acte

Inscrieri privitoare la dreptul de proprietate şi alte drepturi reale		Referinţe
/		
Hotarare Judecatoreasca nr. SENTINTA CIVILA NR.12299, din 28/09/2007 emis de JUDECATORIA CRAIOVA (CERTIFICAT CASATORIE SERIA CE NR.787607; INCHEIERE INDREPTARE EROARE MATERIALA DIN 21-02-2008 EMISA DE JUDECATORIA CRAIOVA; TDP 3122 DIN 04-01-2005 EMIS DE COMISIA JUDETEANA DOLJ);		
B1	Intabulare, drept de PROPRIETATE, dobandit prin Hotarare Judecatoreasca, cota actuala 1/1, cota initiala 1/1	A1
	1) **PETRESCU DANIELA**	

C. Partea III. SARCINI .

Inscrieri privind dezmembramintele dreptului de proprietate, drepturi reale de garanţie şi sarcini	Referinţe
NU SUNT	

Anexa Nr. 1 La Partea I

Teren

Nr cadastral	Suprafaţa (mp)*	Observaţii / Referinţe
	872	

* Suprafaţa este determinată in planul de proiecţie Stereo 70.

DETALII LINIARE IMOBIL

Date referitoare la teren

Crt	Categorie folosinţă	Intra vilan	Suprafaţa (mp)	Tarla	Parcelă	Nr. topo	Observaţii / Referinţe
1	arabil	NU	150	48	104	-	
2	arabil	NU	598	48	105	-	
3	arabil	NU	124	48	106	-	

Lungime Segmente
1) Valorile lungimilor segmentelor sunt obţinute din proiecţie în plan.

Punct început	X / Y	Punct sfârşit	X / Y	Lungime segment (** (m)
1	421.859,702 299.967,122	2	421.861,648 299.974,075	7.221
2	421.861,648 299.974,075	3	421.734,499 299.987,663	127.873
3	421.734,499 299.987,663	4	421.729,117 299.981,883	7.898
4	421.729,117 299.981,883	1	421.859,702 299.967,122	131.416

** Lungimile segmentelor sunt determinate în planul de proiecţie Stereo 70 şi sunt rotunjite la 1 milimetru.
*** Distanţa dintre puncte este formată din segmente cumulate ce sunt mai mici decât valoarea 1 milimetru.

DATE DESPRE IMOBILUL NR. 6314

Oficiul de Cadastru şi Publicitate Imobiliară DOLJ
Biroul de Cadastru şi Publicitate Imobiliară Craiova

A. Partea I. Descrierea imobilului

TEREN Extravilan

Adresa: Jud. Dolj, T48, P107,108,109

Nr. Crt	Nr cadastral Nr. topografic	Suprafaţa* (mp)	Observaţii / Referinţe
A1		975	Sector cadastral:17 Teren neimprejmuit;

B. Partea II. Proprietari şi acte

Inscrieri privitoare la dreptul de proprietate şi alte drepturi reale		Referinţe
/		
Act Notarial nr. CM NR.20, din 15/03/2010 emis de N.P. GAGEATU ILIE (TDP 2188 DIN 31-01-2003 EMIS DE COMISIA JUDETEANA DOLJ);		
B1	Intabulare, drept de PROPRIETATE, dobandit prin Succesiune, cota actuala 1/1, cota initiala 1/1	A1
	1) **VASILE TONICA**	

C. Partea III. SARCINI .

Inscrieri privind dezmembramintele dreptului de proprietate, drepturi reale de garanţie şi sarcini	Referinţe
NU SUNT	

Anexa Nr. 1 La Partea I

Teren

Nr cadastral	Suprafaţa (mp)*	Observaţii / Referinţe
	975	

* Suprafaţa este determinată in planul de proiecţie Stereo 70.

DETALII LINIARE IMOBIL

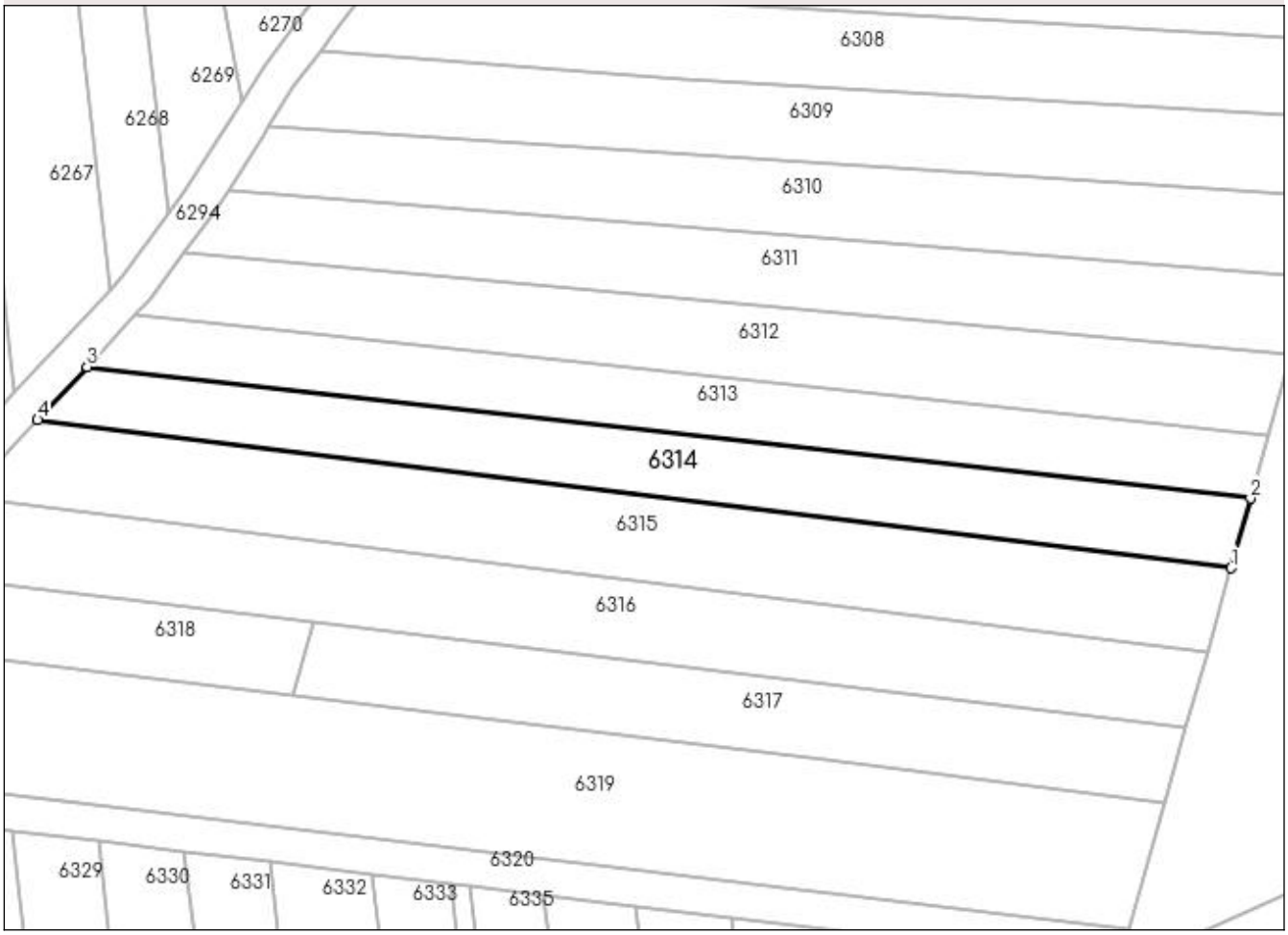

Date referitoare la teren

Crt	Categorie folosinţă	Intra vilan	Suprafaţa (mp)	Tarla	Parcelă	Nr. topo	Observaţii / Referinţe
1	arabil	NU	248	48	107	-	
2	vie	NU	580	48	108	-	
3	arabil	NU	147	48	109	-	

Lungime Segmente
1) Valorile lungimilor segmentelor sunt obţinute din proiecţie în plan.

Punct început	X / Y	Punct sfârşit	X / Y	Lungime segment (** (m)
1	421.857,507 299.959,278	2	421.859,702 299.967,122	8.145
2	421.859,702 299.967,122	3	421.729,117 299.981,883	131.416
3	421.729,117 299.981,883	4	421.723,55 299.975,905	8.169
4	421.723,55 299.975,905	1	421.857,507 299.959,278	134.984

** Lungimile segmentelor sunt determinate în planul de proiecţie Stereo 70 şi sunt rotunjite la 1 milimetru.
*** Distanţa dintre puncte este formată din segmente cumulate ce sunt mai mici decât valoarea 1 milimetru.

DATE DESPRE IMOBILUL NR. 6315

Oficiul de Cadastru şi Publicitate Imobiliară DOLJ
Biroul de Cadastru şi Publicitate Imobiliară Craiova

A. Partea I. Descrierea imobilului

TEREN Extravilan

Adresa: Jud. Dolj, T48, P110,111,112

Nr. Crt	Nr cadastral Nr. topografic	Suprafaţa* (mp)	Observaţii / Referinţe
A1		1.324	Sector cadastral:17 Teren neimprejmuit;

B. Partea II. Proprietari şi acte

Inscrieri privitoare la dreptul de proprietate şi alte drepturi reale		Referinţe
/		
Act Administrativ nr. TDP 2282, din 30/07/2003 emis de COMISIA JUDETEANA DOLJ (CERTIFICAT DECES SERIA D9 NR.235839;CERTIFICAT DECES SERIA D.10 NR.970085);		
B1	Intabulare, drept de PROPRIETATE, dobandit prin Reconstituire, cota actuala 1/1, cota initiala 1/1	A1
	1) **VOICU SEVASTIAN**, LIPSĂ CNP DEFUNCT:Da 2) **VOICU TOMA** DEFUNCT:Da	

C. Partea III. SARCINI .

Inscrieri privind dezmembramintele dreptului de proprietate, drepturi reale de garanţie şi sarcini	Referinţe
NU SUNT	

Anexa Nr. 1 La Partea I

Teren

Nr cadastral	Suprafaţa (mp)*	Observaţii / Referinţe
	1.324	

* Suprafaţa este determinată in planul de proiecţie Stereo 70.

DETALII LINIARE IMOBIL

Date referitoare la teren

Crt	Categorie folosinţă	Intra vilan	Suprafaţa (mp)	Tarla	Parcelă	Nr. topo	Observaţii / Referinţe
1	arabil	NU	265	48	110	-	
2	vie	NU	935	48	111	-	
3	arabil	NU	124	48	112	-	

Lungime Segmente
1) Valorile lungimilor segmentelor sunt obţinute din proiecţie în plan.

Punct început	X / Y	Punct sfârşit	X / Y	Lungime segment (** (m)
1	421.857,507 299.959,278	2	421.723,55 299.975,905	134.984
2	421.723,55 299.975,905	3	421.720,474 299.972,602	4.514
3	421.720,474 299.972,602	4	421.715,888 299.967,161	7.116
4	421.715,888 299.967,161	5	421.854,884 299.949,908	140.063

Punct început	X / Y	Punct sfârşit	X / Y	Lungime segment (** (m)
5	421.854,884 299.949,908	1	421.857,507 299.959,278	9.73

** Lungimile segmentelor sunt determinate în planul de proiecţie Stereo 70 şi sunt rotunjite la 1 milimetru.
*** Distanţa dintre puncte este formată din segmente cumulate ce sunt mai mici decât valoarea 1 milimetru.

DATE DESPRE IMOBILUL NR. 6316

Oficiul de Cadastru şi Publicitate Imobiliară DOLJ
Biroul de Cadastru şi Publicitate Imobiliară Craiova

A. Partea I. Descrierea imobilului

TEREN Extravilan

Adresa: Jud. Dolj, T48, P113,114

Nr. Crt	Nr cadastral Nr. topografic	Suprafaţa* (mp)	Observaţii / Referinţe
A1		Din acte: 1.386 Masurata: 1.285	Sector cadastral:17 Teren neimprejmuit;

B. Partea II. Proprietari şi acte

Inscrieri privitoare la dreptul de proprietate şi alte drepturi reale		Referinţe
/		
Act Administrativ nr. TDP 10700, din 16/06/2008 emis de COMISIA JUDETEANA DOLJ;		
B1	Intabulare, drept de PROPRIETATE, dobandit prin Reconstituire, cota actuala 1/1, cota initiala 1/1	A1
	1) **DINULICA PETRE**	

C. Partea III. SARCINI .

Inscrieri privind dezmembramintele dreptului de proprietate, drepturi reale de garanţie şi sarcini	Referinţe
NU SUNT	

Anexa Nr. 1 La Partea I

Teren

Nr cadastral	Suprafaţa (mp)*	Observaţii / Referinţe
	Din acte: 1.386 Masurata: 1.285	

* Suprafaţa este determinată in planul de proiecţie Stereo 70.

DETALII LINIARE IMOBIL

Date referitoare la teren

Crt	Categorie folosinţă	Intra vilan	Suprafaţa (mp)	Tarla	Parcelă	Nr. topo	Observaţii / Referinţe
1	vie	NU	1.079	48	113	-	
2	vie	NU	206	48	114	-	

Lungime Segmente
1) Valorile lungimilor segmentelor sunt obţinute din proiecţie în plan.

Punct început	X / Y	Punct sfârşit	X / Y	Lungime segment (** (m)
1	421.852,48 299.941,316	2	421.854,884 299.949,908	8.922
2	421.854,884 299.949,908	3	421.715,888 299.967,161	140.063
3	421.715,888 299.967,161	4	421.709,293 299.958,634	10.78
4	421.709,293 299.958,634	5	421.754,543 299.953,161	45.58

Punct început	X / Y	Punct sfârşit	X / Y	Lungime segment (** (m)
5	421.754,543 299.953,161	1	421.852,48 299.941,316	98.651

** Lungimile segmentelor sunt determinate în planul de proiecţie Stereo 70 şi sunt rotunjite la 1 milimetru.
*** Distanţa dintre puncte este formată din segmente cumulate ce sunt mai mici decât valoarea 1 milimetru.

DATE DESPRE IMOBILUL NR. 6317

Oficiul de Cadastru şi Publicitate Imobiliară DOLJ
Biroul de Cadastru şi Publicitate Imobiliară Craiova

A. Partea I. Descrierea imobilului

TEREN Extravilan

Adresa: Jud. Dolj, tarla 48 parcela 115

Nr. Crt	Nr cadastral Nr. topografic	Suprafaţa* (mp)	Observaţii / Referinţe
A1	34685	Din acte: 824 Masurata: 825	Sector cadastral:17 Teren neimprejmuit;

B. Partea II. Proprietari şi acte

Inscrieri privitoare la dreptul de proprietate şi alte drepturi reale		Referinţe
87034 / 08/05/2020		
Act Administrativ nr. TDP NR. 1635-44791, din 07/06/1999 emis de CJ DOLJ;		
B1	Intabulare, drept de PROPRIETATE, dobandit prin Lege, cota actuala 1/1, cota initiala 1/1	A1
	1) **STOICU MARIN**	

C. Partea III. SARCINI .

Inscrieri privind dezmembramintele dreptului de proprietate, drepturi reale de garanţie şi sarcini	Referinţe
NU SUNT	

Anexa Nr. 1 La Partea I

Teren

Nr cadastral	Suprafaţa (mp)*	Observaţii / Referinţe
34685	Din acte: 824 Masurata: 825	

* Suprafaţa este determinată in planul de proiecţie Stereo 70.

DETALII LINIARE IMOBIL

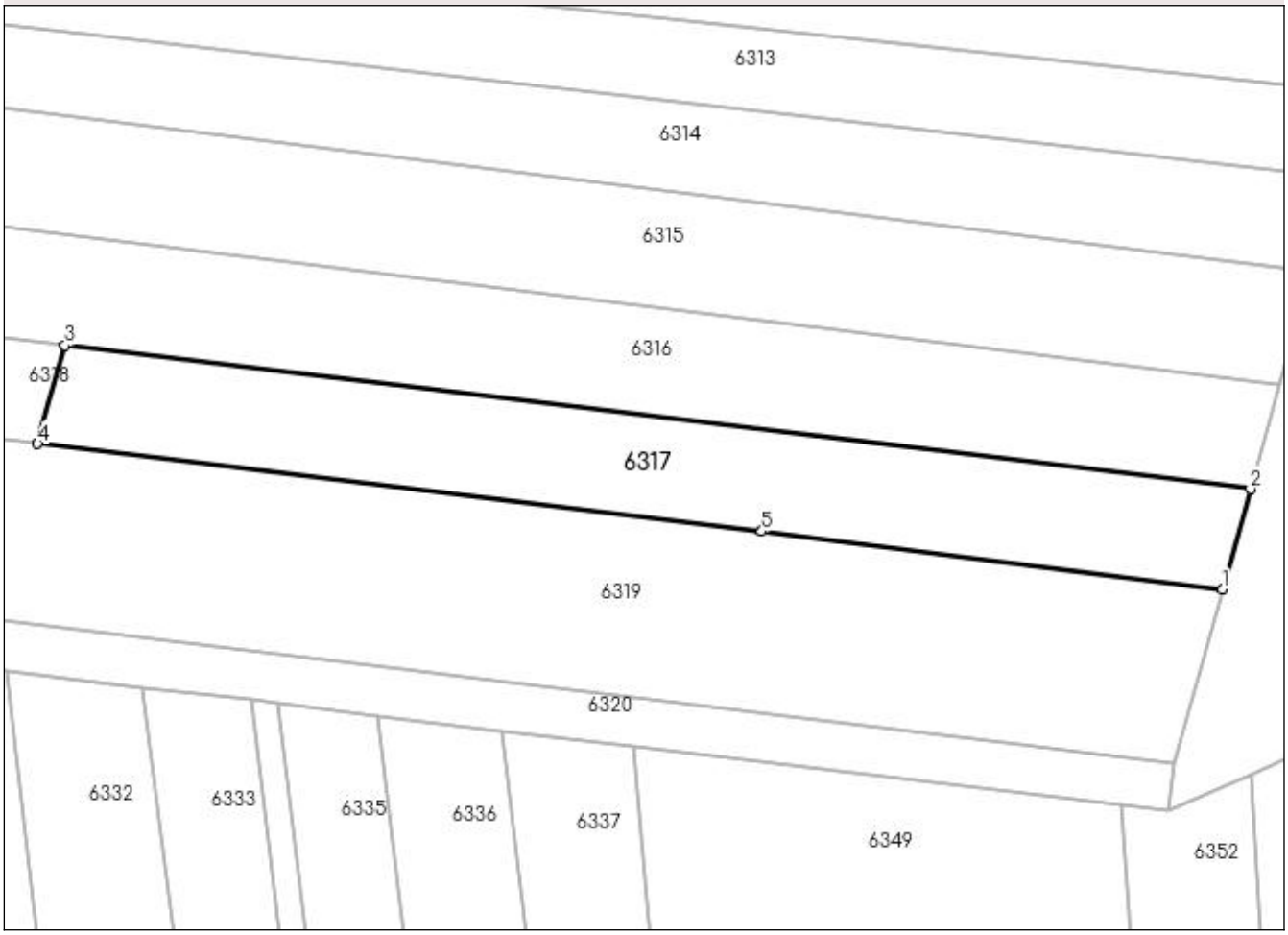

Date referitoare la teren

Crt	Categorie folosință	Intra vilan	Suprafaţa (mp)	Tarla	Parcelă	Nr. topo	Observaţii / Referinţe
1	vie	NU	825	48	115	-	

Lungime Segmente
1) Valorile lungimilor segmentelor sunt obţinute din proiecţie în plan.

Punct început	X / Y	Punct sfârşit	X / Y	Lungime segment (** (m)
1	421.850,161 299.933,031	2	421.852,48 299.941,316	8.603
2	421.852,48 299.941,316	3	421.754,543 299.953,161	98.651
3	421.754,543 299.953,161	4	421.752,272 299.945,046	8.427
4	421.752,272 299.945,046	5	421.812,092 299.937,811	60.256
5	421.812,092 299.937,811	1	421.850,161 299.933,031	38.368

** Lungimile segmentelor sunt determinate în planul de proiecţie Stereo 70 şi sunt rotunjite la 1 milimetru.
*** Distanţa dintre puncte este formată din segmente cumulate ce sunt mai mici decât valoarea 1 milimetru.

DATE DESPRE IMOBILUL NR. 6318

Oficiul de Cadastru şi Publicitate Imobiliară DOLJ
Biroul de Cadastru şi Publicitate Imobiliară Craiova

A. Partea I. Descrierea imobilului

TEREN Extravilan

Adresa: Jud. Dolj, T48, P116

Nr. Crt	Nr cadastral Nr. topografic	Suprafaţa* (mp)	Observaţii / Referinţe
A1		395	Sector cadastral:17 Teren neimprejmuit;

B. Partea II. Proprietari şi acte

Inscrieri privitoare la dreptul de proprietate şi alte drepturi reale		Referinţe
/		
Act Administrativ nr. TDP 1635-44791, din 07/06/1999 emis de COMISIA JUDETEANA DOLJ;		
B1	Intabulare, drept de PROPRIETATE, dobandit prin Reconstituire, cota actuala 1/1, cota initiala 1/1	A1
	1) **STOICU MARIN**, LIPSĂ CNP	

C. Partea III. SARCINI .

Inscrieri privind dezmembramintele dreptului de proprietate, drepturi reale de garanţie şi sarcini	Referinţe
NU SUNT	

Anexa Nr. 1 La Partea I

Teren

Nr cadastral	Suprafaţa (mp)*	Observaţii / Referinţe
	395	

* Suprafaţa este determinată in planul de proiecţie Stereo 70.

DETALII LINIARE IMOBIL

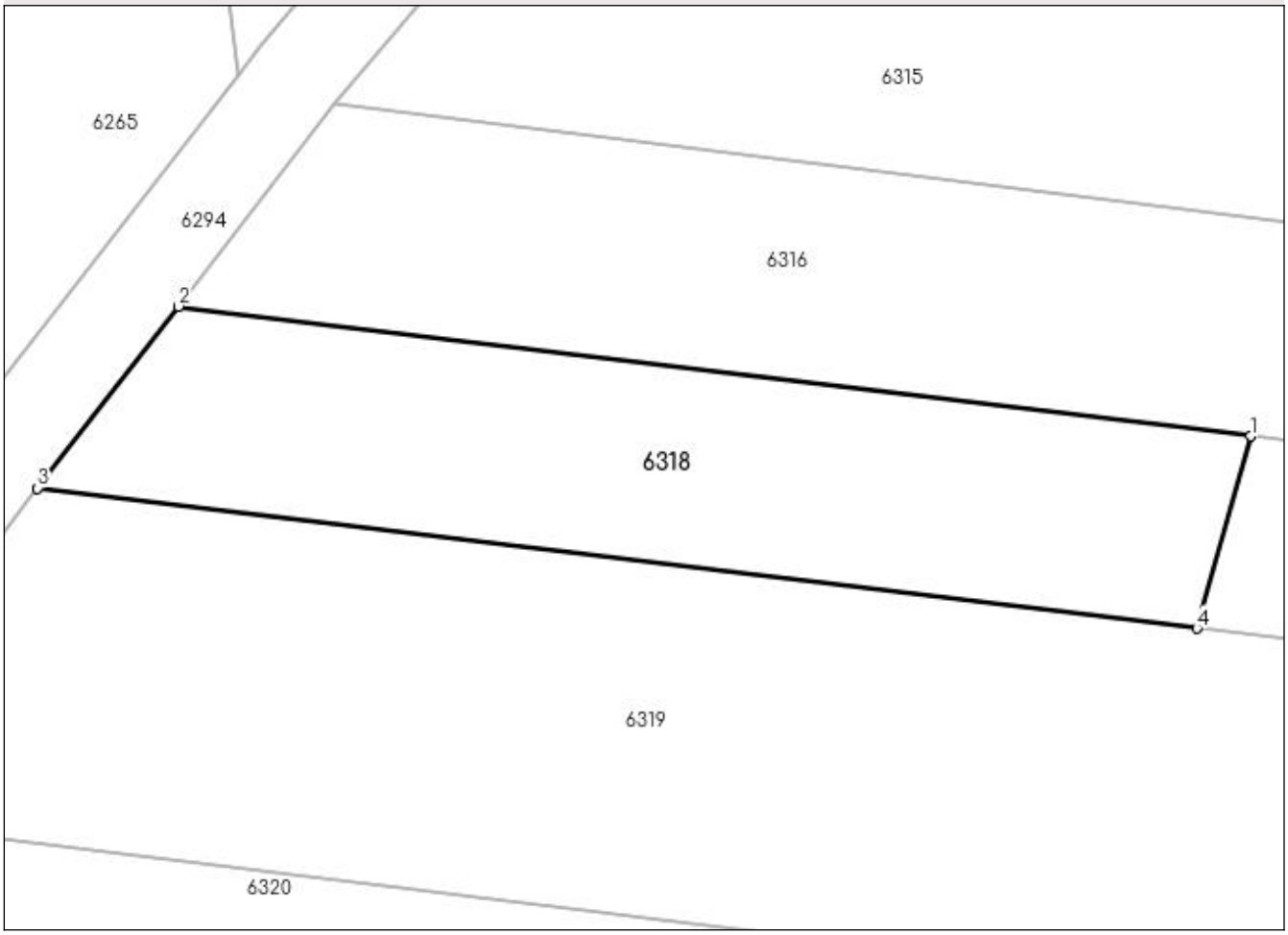

Date referitoare la teren

Crt	Categorie folosinţă	Intra vilan	Suprafaţa (mp)	Tarla	Parcelă	Nr. topo	Observaţii / Referinţe
1	arabil	NU	395	48	116	-	

Lungime Segmente
1) Valorile lungimilor segmentelor sunt obţinute din proiecţie în plan.

Punct început	X / Y	Punct sfârşit	X / Y	Lungime segment (** (m)
1	421.754,543 299.953,161	2	421.709,293 299.958,634	45.58
2	421.709,293 299.958,634	3	421.703,359 299.950,961	9.699
3	421.703,359 299.950,961	4	421.752,272 299.945,046	49.269
4	421.752,272 299.945,046	1	421.754,543 299.953,161	8.427

** Lungimile segmentelor sunt determinate în planul de proiecţie Stereo 70 şi sunt rotunjite la 1 milimetru.
*** Distanţa dintre puncte este formată din segmente cumulate ce sunt mai mici decât valoarea 1 milimetru.

DATE DESPRE IMOBILUL NR. 6319

Oficiul de Cadastru şi Publicitate Imobiliară DOLJ
Biroul de Cadastru şi Publicitate Imobiliară Craiova

A. Partea I. Descrierea imobilului

TEREN Extravilan

Adresa: Jud. Dolj, T48, P117, P118

Nr. Crt	Nr cadastral Nr. topografic	Suprafaţa* (mp)	Observaţii / Referinţe
A1	35303	2.248	Sector cadastral:17 Teren neimprejmuit;

B. Partea II. Proprietari şi acte

Inscrieri privitoare la dreptul de proprietate şi alte drepturi reale		Referinţe
24397 / 10/02/2022		
Act Notarial nr. CONTRACT DE VANZARE-CUMPARARE AUT NR 256, din 02/02/2022 emis de IONASCU NICOLAE;		
B1	Intabulare, drept de PROPRIETATE, dobandit prin Conventie, cota actuala 1/1, cota initiala 1/1	A1
	1) **APOSTU VIOREL IONEL** 2) **APOSTU ADELA CRISTIANA**	

C. Partea III. SARCINI .

Inscrieri privind dezmembramintele dreptului de proprietate, drepturi reale de garanţie şi sarcini	Referinţe
NU SUNT	

Anexa Nr. 1 La Partea I

Teren

Nr cadastral	Suprafaţa (mp)*	Observaţii / Referinţe
35303	2.248	

* Suprafaţa este determinată in planul de proiecţie Stereo 70.

DETALII LINIARE IMOBIL

Date referitoare la teren

Crt	Categorie folosinţă	Intra vilan	Suprafaţa (mp)	Tarla	Parcelă	Nr. topo	Observaţii / Referinţe
1	arabil	NU	508	48	117	-	
2	vie	NU	1.740	48	118	-	

Lungime Segmente
1) Valorile lungimilor segmentelor sunt obţinute din proiecţie în plan.

Punct început	X / Y	Punct sfârşit	X / Y	Lungime segment (** (m)
1	421.692,777 299.937,244	2	421.846,149 299.918,694	154.49
2	421.846,149 299.918,694	3	421.850,161 299.933,031	14.888
3	421.850,161 299.933,031	4	421.812,092 299.937,811	38.368
4	421.812,092 299.937,811	5	421.752,272 299.945,046	60.256

Punct început	X / Y	Punct sfârşit	X / Y	Lungime segment (** (m)
5	421.752,272 299.945,046	6	421.703,359 299.950,961	49.269
6	421.703,359 299.950,961	1	421.692,777 299.937,244	17.325

** Lungimile segmentelor sunt determinate în planul de proiecţie Stereo 70 şi sunt rotunjite la 1 milimetru.
*** Distanţa dintre puncte este formată din segmente cumulate ce sunt mai mici decât valoarea 1 milimetru.

DATE DESPRE IMOBILUL NR. 6320

Oficiul de Cadastru şi Publicitate Imobiliară DOLJ
Biroul de Cadastru şi Publicitate Imobiliară Craiova

A. Partea I. Descrierea imobilului

TEREN Extravilan

Adresa: Jud. Dolj, T48, De 119

Nr. Crt	Nr cadastral Nr. topografic	Suprafaţa* (mp)	Observaţii / Referinţe
A1		622	Sector cadastral:17 Teren neimprejmuit;

B. Partea II. Proprietari şi acte

Inscrieri privitoare la dreptul de proprietate şi alte drepturi reale		Referinţe
/		
Act Normativ nr. HG 965, din 05/09/2002 emis de GUVERNUL ROMANIEI (ANEXA NR. 75 - INVENTARUL BUNURILOR CARE APARTIN DOMENIULUI PUBLIC AL COMUNEI LEU);		
B1	Intabulare, drept de PROPRIETATE, dobandit prin Lege, cota actuala 1/1, cota initiala 1/1	A1
	1) **UAT LEU**, CIF:4553631	

C. Partea III. SARCINI .

Inscrieri privind dezmembramintele dreptului de proprietate, drepturi reale de garanţie şi sarcini	Referinţe
NU SUNT	

Anexa Nr. 1 La Partea I

Teren

Nr cadastral	Suprafaţa (mp)*	Observaţii / Referinţe
	622	

* Suprafaţa este determinată in planul de proiecţie Stereo 70.

DETALII LINIARE IMOBIL

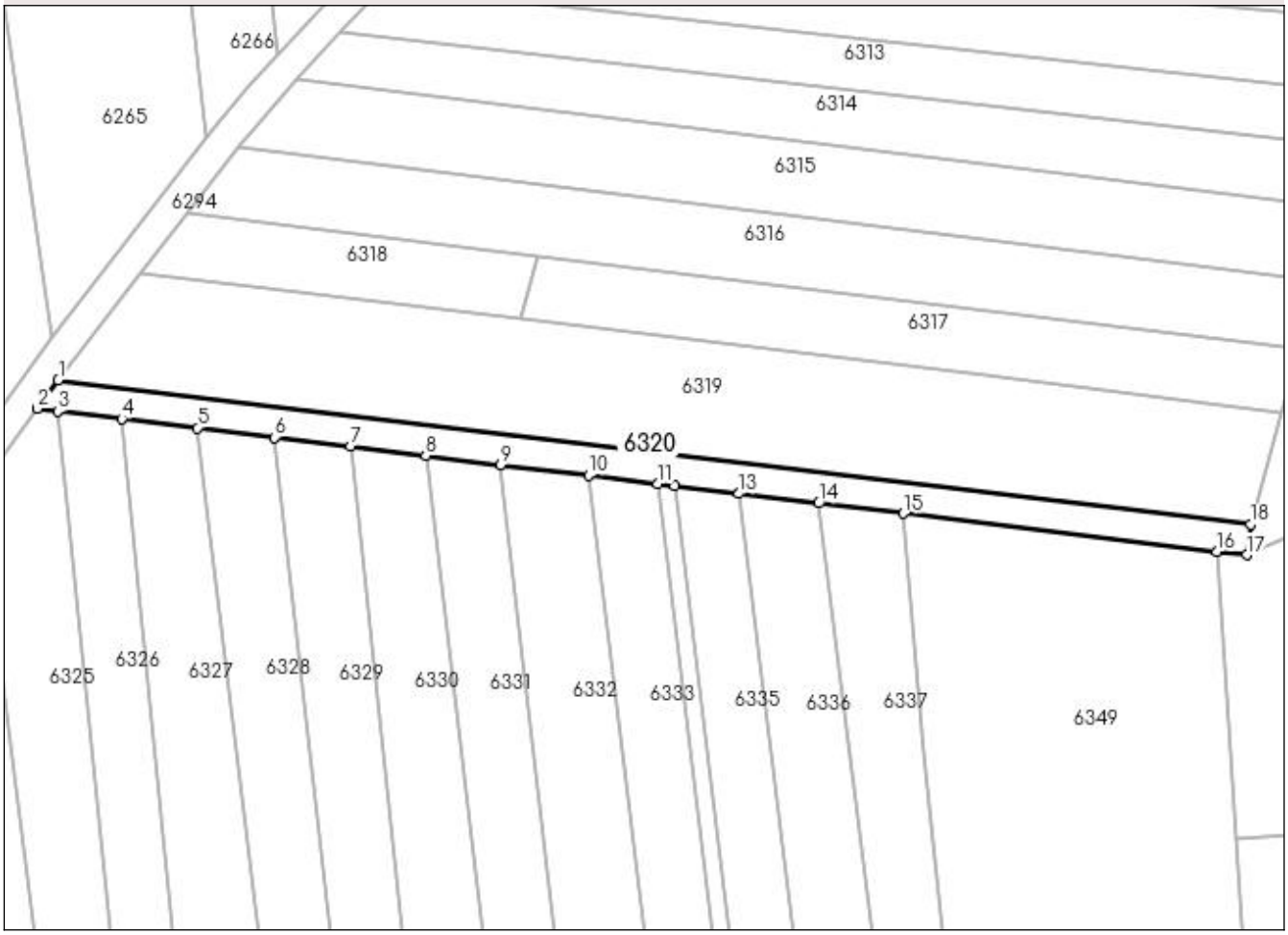

Date referitoare la teren

Crt	Categorie folosinţă	Intra vilan	Suprafaţa (mp)	Tarla	Parcelă	Nr. topo	Observaţii / Referinţe
1	drum	NU	622	48	De 119	-	

Lungime Segmente
1) Valorile lungimilor segmentelor sunt obţinute din proiecţie în plan.

Punct început	X / Y	Punct sfârşit	X / Y	Lungime segment (** (m)
1	421.692,777 299.937,244	2	421.690,112 299.933,537	4.565
2	421.690,112 299.933,537	3	421.692,723 299.933,221	2.63
3	421.692,723 299.933,221	4	421.700,928 299.932,229	8.265
4	421.700,928 299.932,229	5	421.710,658 299.931,052	9.801
5	421.710,658 299.931,052	6	421.720,645 299.929,844	10.059

Punct început	X / Y	Punct sfârşit	X / Y	Lungime segment (** (m)
6	421.720,645 299.929,844	7	421.730,363 299.928,669	9.789
7	421.730,363 299.928,669	8	421.740,04 299.927,498	9.748
8	421.740,04 299.927,498	9	421.749,647 299.926,336	9.677
9	421.749,647 299.926,336	10	421.760,992 299.924,964	11.427
10	421.760,992 299.924,964	11	421.769,874 299.923,89	8.947
11	421.769,874 299.923,89	12	421.772,096 299.923,621	2.238
12	421.772,096 299.923,621	13	421.780,361 299.922,622	8.326
13	421.780,361 299.922,622	14	421.790,592 299.921,384	10.306
14	421.790,592 299.921,384	15	421.801,502 299.920,065	10.989
15	421.801,502 299.920,065	16	421.841,828 299.915,188	40.62
16	421.841,828 299.915,188	17	421.845,669 299.914,723	3.869
17	421.845,669 299.914,723	18	421.846,149 299.918,694	4.0
18	421.846,149 299.918,694	1	421.692,777 299.937,244	154.49

** Lungimile segmentelor sunt determinate în planul de proiecţie Stereo 70 şi sunt rotunjite la 1 milimetru.
*** Distanţa dintre puncte este formată din segmente cumulate ce sunt mai mici decât valoarea 1 milimetru.

DATE DESPRE IMOBILUL NR. 6321

Oficiul de Cadastru şi Publicitate Imobiliară DOLJ
Biroul de Cadastru şi Publicitate Imobiliară Craiova

A. Partea I. Descrierea imobilului

TEREN Intravilan

Adresa: Loc. Leu, Jud. Dolj, T48, P124

Nr. Crt	Nr cadastral Nr. topografic	Suprafaţa* (mp)	Observaţii / Referinţe
A1		1.753	Sector cadastral:17 Teren neimprejmuit;

B. Partea II. Proprietari şi acte

Inscrieri privitoare la dreptul de proprietate şi alte drepturi reale		Referinţe
/		
Hotarare Judecatoreasca nr. SC 13348, din 18/11/2004 emis de JUDECATORIA CRAIOVA;		
B1	Intabulare, drept de PROPRIETATE, dobandit prin Hotarare Judecatoreasca, cota actuala 1/1, cota initiala 1/1	A1
	1) **MATARAGIU IOANA**	

C. Partea III. SARCINI .

Inscrieri privind dezmembramintele dreptului de proprietate, drepturi reale de garanţie şi sarcini	Referinţe
NU SUNT	

Anexa Nr. 1 La Partea I

Teren

Nr cadastral	Suprafaţa (mp)*	Observaţii / Referinţe
	1.753	

* Suprafaţa este determinată in planul de proiecţie Stereo 70.

DETALII LINIARE IMOBIL

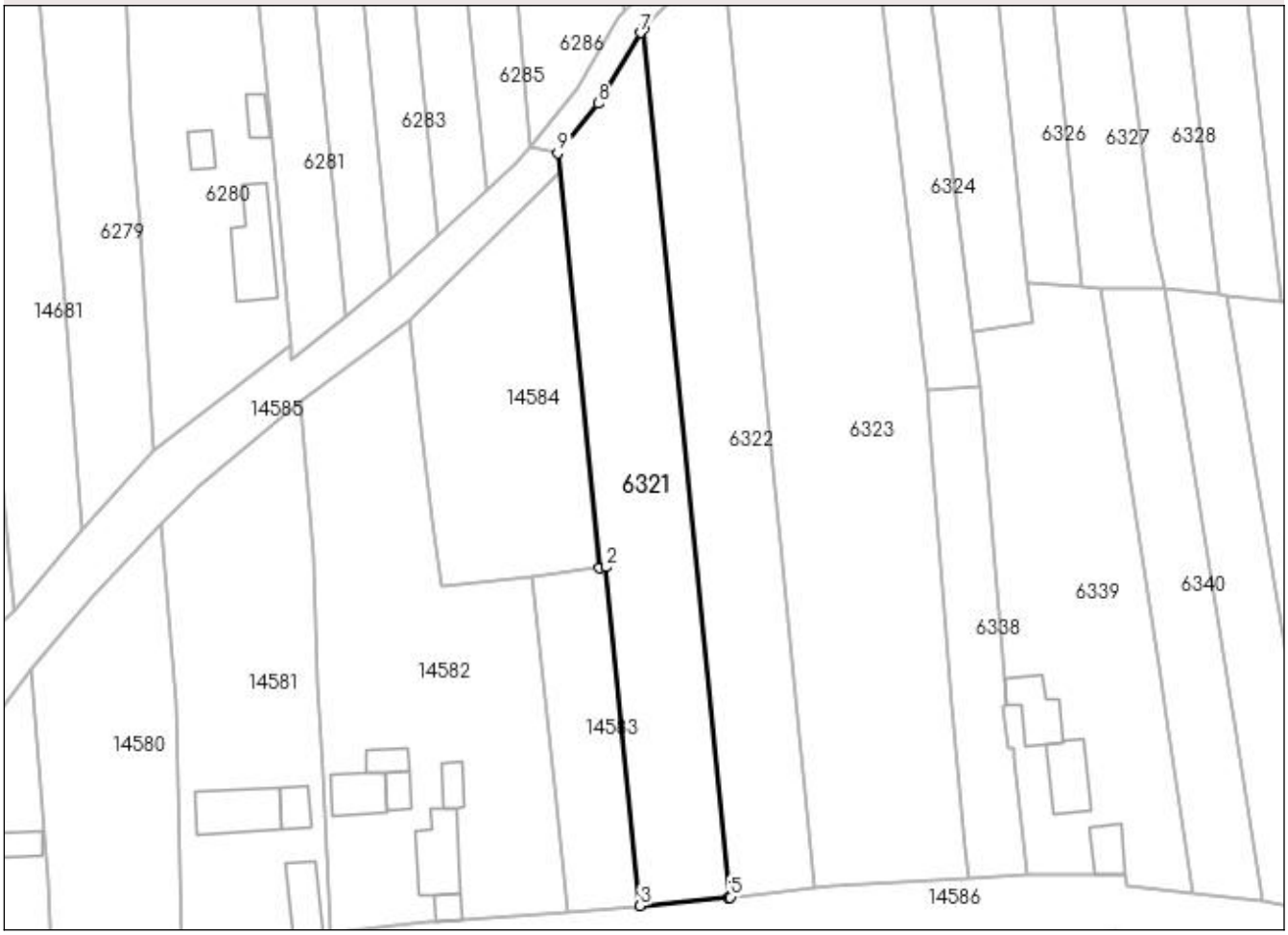

Date referitoare la teren

Crt	Categorie folosinţă	Intra vilan	Suprafaţa (mp)	Tarla	Parcelă	Nr. topo	Observaţii / Referinţe
1	arabil	DA	1.753	48	124	-	

Lungime Segmente
1) Valorile lungimilor segmentelor sunt obţinute din proiecţie în plan.

Punct început	X / Y	Punct sfârşit	X / Y	Lungime segment (** (m)
1	421.637,441 299.797,008	2	421.638,522 299.797,136	1.089
2	421.638,522 299.797,136	3	421.643,616 299.746,066	51.323
3	421.643,616 299.746,066	4	421.656,974 299.747,328	13.417
4	421.656,974 299.747,328	5	421.657,252 299.747,362	0.28
5	421.657,252 299.747,362	6	421.644,198 299.878,248	131.535

Punct început	X / Y	Punct sfârşit	X / Y	Lungime segment (** (m)
6	421.644,198 299.878,248	7	421.643,661 299.877,696	0.77
7	421.643,661 299.877,696	8	421.637,304 299.867,008	12.436
8	421.637,304 299.867,008	9	421.631,203 299.859,545	9.639
9	421.631,203 299.859,545	1	421.637,441 299.797,008	62.847

** Lungimile segmentelor sunt determinate în planul de proiecţie Stereo 70 şi sunt rotunjite la 1 milimetru.
*** Distanţa dintre puncte este formată din segmente cumulate ce sunt mai mici decât valoarea 1 milimetru.

DATE DESPRE IMOBILUL NR. 6322

Oficiul de Cadastru şi Publicitate Imobiliară DOLJ
Biroul de Cadastru şi Publicitate Imobiliară Craiova

A. Partea I. Descrierea imobilului

TEREN Intravilan

Adresa: Loc. Leu, Jud. Dolj, T48, P124

Nr. Crt	Nr cadastral Nr. topografic	Suprafaţa* (mp)	Observaţii / Referinţe
A1		1.755	Sector cadastral:17 Teren neimprejmuit;

B. Partea II. Proprietari şi acte

Inscrieri privitoare la dreptul de proprietate şi alte drepturi reale		Referinţe
/		
Hotarare Judecatoreasca nr. SC 13348, din 18/11/2004 emis de JUDECATORIA CRAIOVA;		
B1	Intabulare, drept de PROPRIETATE, dobandit prin Hotarare Judecatoreasca, cota actuala 1/1, cota initiala 1/1	A1
	1) **VLADUCU ELENA**	

C. Partea III. SARCINI .

Inscrieri privind dezmembramintele dreptului de proprietate, drepturi reale de garanţie şi sarcini	Referinţe
NU SUNT	

Anexa Nr. 1 La Partea I

Teren

Nr cadastral	Suprafaţa (mp)*	Observaţii / Referinţe
	1.755	

* Suprafaţa este determinată in planul de proiecţie Stereo 70.

DETALII LINIARE IMOBIL

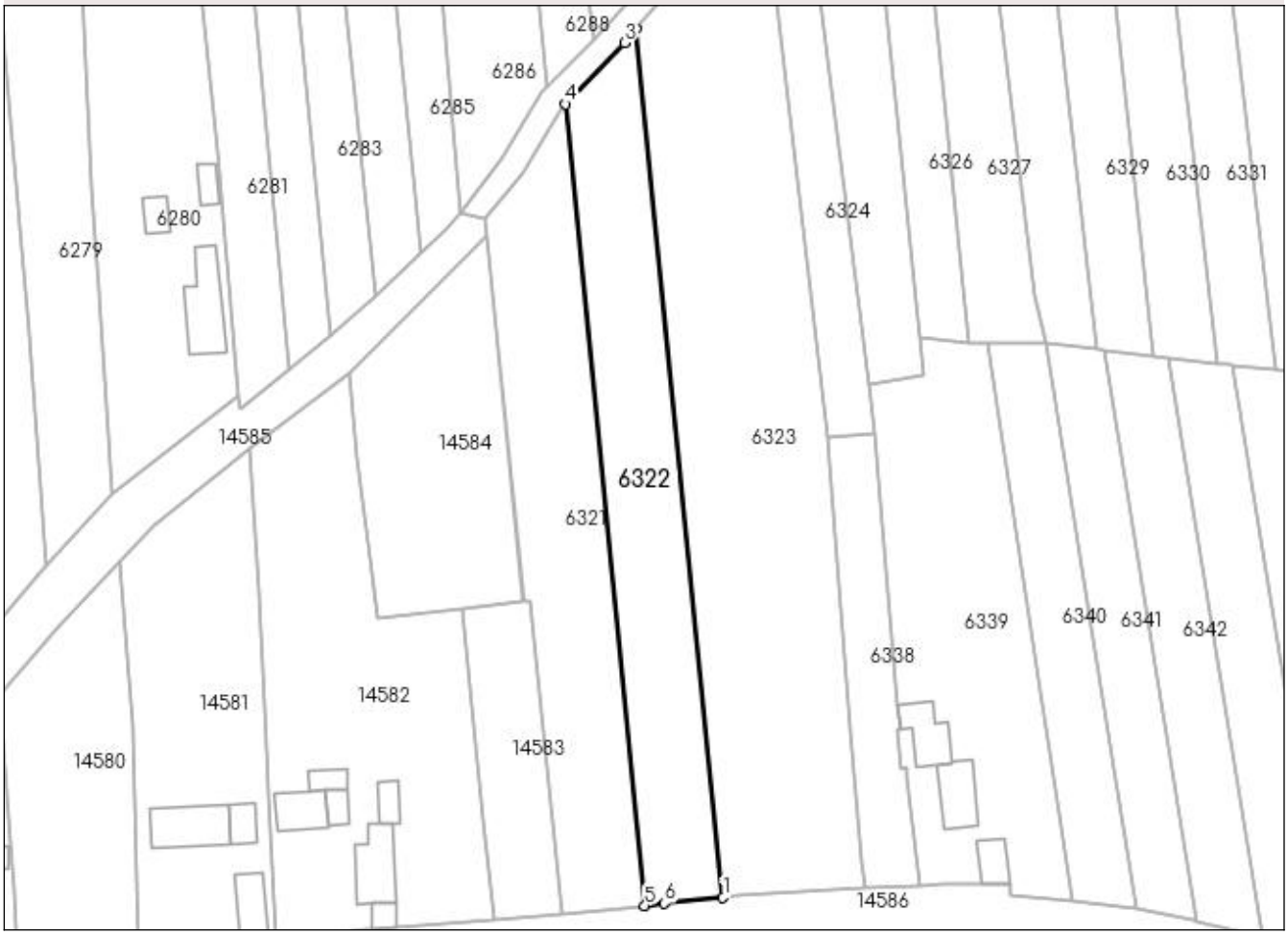

Date referitoare la teren

Crt	Categorie folosinţă	Intra vilan	Suprafaţa (mp)	Tarla	Parcelă	Nr. topo	Observaţii / Referinţe
1	arabil	DA	1.755	48	124	-	

Lungime Segmente
1) Valorile lungimilor segmentelor sunt obţinute din proiecţie în plan.

Punct început	X / Y	Punct sfârşit	X / Y	Lungime segment (** (m)
1	421.669,999 299.748,739	2	421.655,862 299.890,488	142.453
2	421.655,862 299.890,488	3	421.653,92 299.888,24	2.971
3	421.653,92 299.888,24	4	421.644,198 299.878,248	13.942
4	421.644,198 299.878,248	5	421.657,252 299.747,362	131.535
5	421.657,252 299.747,362	6	421.660,44 299.747,75	3.212

Punct început	X / Y	Punct sfârşit	X / Y	Lungime segment (** (m)
6	421.660,44 299.747,75	1	421.669,999 299.748,739	9.61

** Lungimile segmentelor sunt determinate în planul de proiecţie Stereo 70 şi sunt rotunjite la 1 milimetru.
*** Distanţa dintre puncte este formată din segmente cumulate ce sunt mai mici decât valoarea 1 milimetru.

DATE DESPRE IMOBILUL NR. 6323

Oficiul de Cadastru şi Publicitate Imobiliară DOLJ
Biroul de Cadastru şi Publicitate Imobiliară Craiova

A. Partea I. Descrierea imobilului

TEREN Intravilan

Adresa: Loc. Leu, Jud. Dolj, T48, P125

Nr. Crt	Nr cadastral Nr. topografic	Suprafaţa* (mp)	Observaţii / Referinţe
A1		3.645	Sector cadastral:17 Teren neimprejmuit;

B. Partea II. Proprietari şi acte

Inscrieri privitoare la dreptul de proprietate şi alte drepturi reale		Referinţe
/		
Act Administrativ nr. TDP 2060, din 14/09/2002 emis de COMISIA JUDETEANA DOLJ;		
B1	Intabulare, drept de PROPRIETATE, dobandit prin Reconstituire, cota actuala 1/1, cota initiala 1/1	A1
	1) **DUMITRESCU ION**, LIPSĂ CNP	

C. Partea III. SARCINI .

Inscrieri privind dezmembramintele dreptului de proprietate, drepturi reale de garanţie şi sarcini	Referinţe
NU SUNT	

Anexa Nr. 1 La Partea I

Teren

Nr cadastral	Suprafaţa (mp)*	Observaţii / Referinţe
	3.645	

* Suprafaţa este determinată in planul de proiecţie Stereo 70.

DETALII LINIARE IMOBIL

Date referitoare la teren

Crt	Categorie folosinţă	Intra vilan	Suprafaţa (mp)	Tarla	Parcelă	Nr. topo	Observaţii / Referinţe
1	arabil	DA	3.645	48	125	-	

Lungime Segmente
1) Valorile lungimilor segmentelor sunt obţinute din proiecţie în plan.

Punct început	X / Y	Punct sfârşit	X / Y	Lungime segment (** (m)
1	421.669,999 299.748,739	2	421.672,381 299.748,985	2.394
2	421.672,381 299.748,985	3	421.693,099 299.750,282	20.759
3	421.693,099 299.750,282	4	421.692,586 299.754,654	4.402
4	421.692,586 299.754,654	5	421.690,755 299.776,169	21.593
5	421.690,755 299.776,169	6	421.687,4 299.819,395	43.356

Punct început	X / Y	Punct sfârşit	X / Y	Lungime segment (** (m)
6	421.687,4 299.819,395	7	421.687,064 299.823,727	4.345
7	421.687,064 299.823,727	8	421.676,436 299.914,793	91.684
8	421.676,436 299.914,793	9	421.665,942 299.902,153	16.428
9	421.665,942 299.902,153	10	421.655,862 299.890,488	15.417
10	421.655,862 299.890,488	1	421.669,999 299.748,739	142.453

** Lungimile segmentelor sunt determinate în planul de proiecţie Stereo 70 şi sunt rotunjite la 1 milimetru.
*** Distanţa dintre puncte este formată din segmente cumulate ce sunt mai mici decât valoarea 1 milimetru.

DATE DESPRE IMOBILUL NR. 6324

Oficiul de Cadastru şi Publicitate Imobiliară DOLJ
Biroul de Cadastru şi Publicitate Imobiliară Craiova

A. Partea I. Descrierea imobilului

TEREN Intravilan

Adresa: Loc. Leu, Jud. Dolj, T48, P126

Nr. Crt	Nr cadastral Nr. topografic	Suprafaţa* (mp)	Observaţii / Referinţe
A1		707	Sector cadastral:17 Teren neimprejmuit;

B. Partea II. Proprietari şi acte

Inscrieri privitoare la dreptul de proprietate şi alte drepturi reale		Referinţe
/		
Act Administrativ nr. TDP 3579, din 30/08/2006 emis de COMISIA JUDETEANA DOLJ;		
B1	Intabulare, drept de PROPRIETATE, dobandit prin Reconstituire, cota actuala 1/1, cota initiala 1/1	A1
	1) **VASILE GHEORGHE**, LIPSĂ CNP	

C. Partea III. SARCINI .

Inscrieri privind dezmembramintele dreptului de proprietate, drepturi reale de garanţie şi sarcini	Referinţe
NU SUNT	

Anexa Nr. 1 La Partea I

Teren

Nr cadastral	Suprafaţa (mp)*	Observaţii / Referinţe
	707	

* Suprafaţa este determinată in planul de proiecţie Stereo 70.

DETALII LINIARE IMOBIL

Date referitoare la teren

Crt	Categorie folosinţă	Intra vilan	Suprafaţa (mp)	Tarla	Parcelă	Nr. topo	Observaţii / Referinţe
1	arabil	DA	707	48	126	-	

Lungime Segmente
1) Valorile lungimilor segmentelor sunt obţinute din proiecţie în plan.

Punct început	X / Y	Punct sfârşit	X / Y	Lungime segment (** (m)
1	421.676,436 299.914,793	2	421.687,064 299.823,727	91.684
2	421.687,064 299.823,727	3	421.694,799 299.824,462	7.77
3	421.694,799 299.824,462	4	421.693,828 299.832,588	8.184
4	421.693,828 299.832,588	5	421.682,51 299.922,962	91.08
5	421.682,51 299.922,962	6	421.677,935 299.916,597	7.839

Punct început	X / Y	Punct sfârşit	X / Y	Lungime segment (** (m)
6	421.677,935 299.916,597	1	421.676,436 299.914,793	2.345

** Lungimile segmentelor sunt determinate în planul de proiecţie Stereo 70 şi sunt rotunjite la 1 milimetru.
*** Distanţa dintre puncte este formată din segmente cumulate ce sunt mai mici decât valoarea 1 milimetru.

DATE DESPRE IMOBILUL NR. 6325

Oficiul de Cadastru şi Publicitate Imobiliară DOLJ
Biroul de Cadastru şi Publicitate Imobiliară Craiova

A. Partea I. Descrierea imobilului

TEREN Intravilan

Adresa: Loc. Leu, Jud. Dolj, T48, P127

Nr. Crt	Nr cadastral Nr. topografic	Suprafaţa* (mp)	Observaţii / Referinţe
A1		981	Sector cadastral:17 Teren neimprejmuit;

B. Partea II. Proprietari şi acte

Inscrieri privitoare la dreptul de proprietate şi alte drepturi reale		Referinţe
/		
Act Administrativ nr. TDP 3541, din 01/08/2006 emis de COMISIA JUDETEANA DOLJ (CERTIFICAT DECES SERIA D9 NR.235845);		
B1	Intabulare, drept de PROPRIETATE, dobandit prin Reconstituire, cota actuala 1/1, cota initiala 1/1	A1
	1) **VASILE ILIE**, LIPSĂ CNP DEFUNCT:Da	

C. Partea III. SARCINI .

Inscrieri privind dezmembramintele dreptului de proprietate, drepturi reale de garanţie şi sarcini	Referinţe
NU SUNT	

Anexa Nr. 1 La Partea I

Teren

Nr cadastral	Suprafaţa (mp)*	Observaţii / Referinţe
	981	

* Suprafaţa este determinată in planul de proiecţie Stereo 70.

DETALII LINIARE IMOBIL

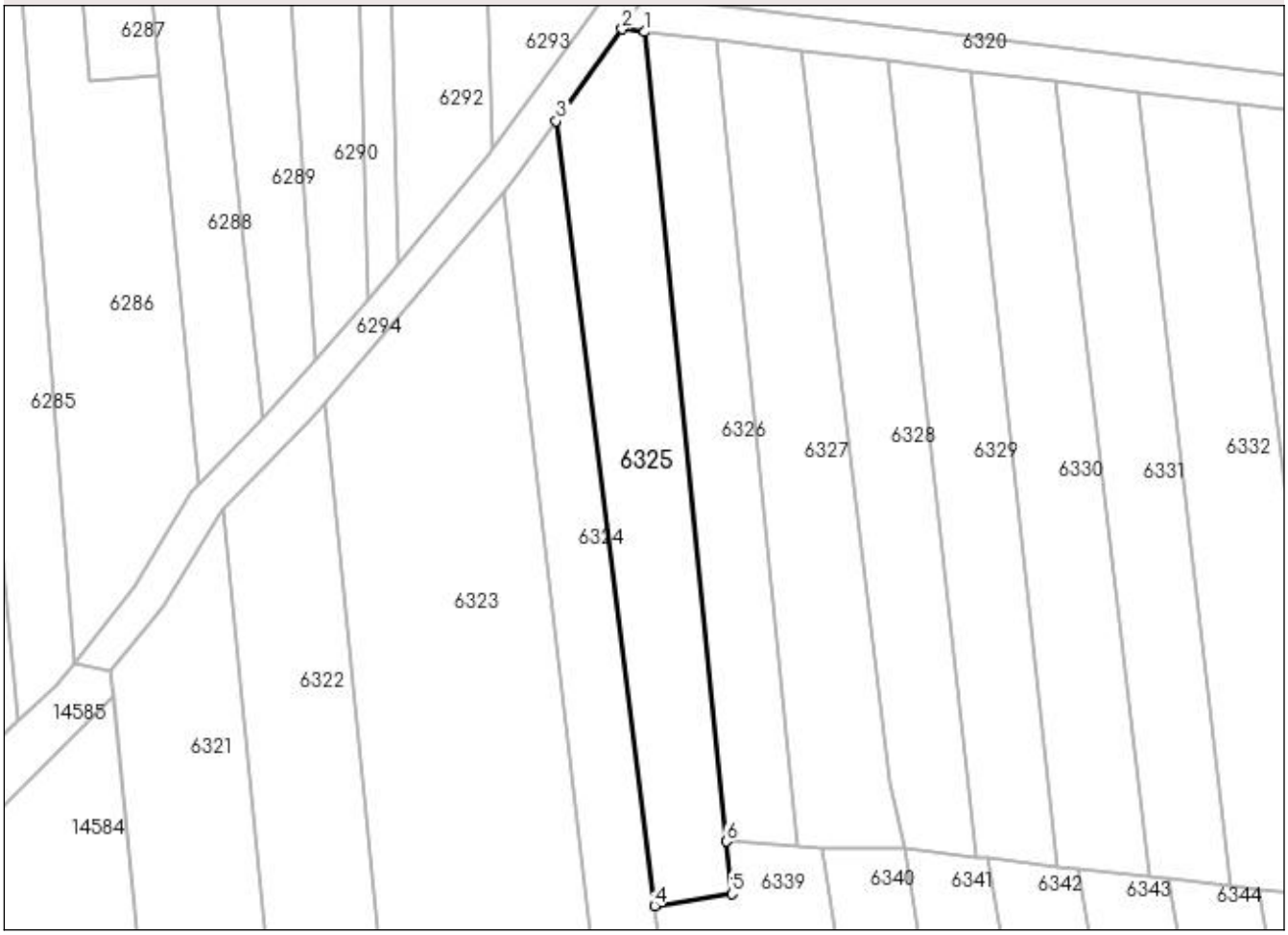

Date referitoare la teren

Crt	Categorie folosinţă	Intra vilan	Suprafaţa (mp)	Tarla	Parcelă	Nr. topo	Observaţii / Referinţe
1	arabil	DA	981	48	127	-	

Lungime Segmente
1) Valorile lungimilor segmentelor sunt obţinute din proiecţie în plan.

Punct început	X / Y	Punct sfârşit	X / Y	Lungime segment (** (m)
1	421.692,723 299.933,221	2	421.690,112 299.933,537	2.63
2	421.690,112 299.933,537	3	421.682,51 299.922,962	13.024
3	421.682,51 299.922,962	4	421.693,828 299.832,588	91.08
4	421.693,828 299.832,588	5	421.702,753 299.833,965	9.031
5	421.702,753 299.833,965	6	421.702,073 299.840,018	6.091

Punct început	X / Y	Punct sfârşit	X / Y	Lungime segment (** (m)
6	421.702,073 299.840,018	1	421.692,723 299.933,221	93.671

** Lungimile segmentelor sunt determinate în planul de proiecţie Stereo 70 şi sunt rotunjite la 1 milimetru.
*** Distanţa dintre puncte este formată din segmente cumulate ce sunt mai mici decât valoarea 1 milimetru.

DATE DESPRE IMOBILUL NR. 6326

Oficiul de Cadastru şi Publicitate Imobiliară DOLJ
Biroul de Cadastru şi Publicitate Imobiliară Craiova

A. Partea I. Descrierea imobilului

TEREN Intravilan

Adresa: Loc. Leu, Jud. Dolj, T48, P128

Nr. Crt	Nr cadastral Nr. topografic	Suprafaţa* (mp)	Observaţii / Referinţe
A1		754	Sector cadastral:17 Teren neimprejmuit;

B. Partea II. Proprietari şi acte

Inscrieri privitoare la dreptul de proprietate şi alte drepturi reale		Referinţe
/		
Act Administrativ nr. TDP 2376, din 18/09/2003 emis de COMISIA JUDETEANA DOLJ;		
B1	Intabulare, drept de PROPRIETATE, dobandit prin Reconstituire, cota actuala 1/1, cota initiala 1/1	A1
	1) **POPESCU ION**, LIPSĂ CNP	

C. Partea III. SARCINI .

Inscrieri privind dezmembramintele dreptului de proprietate, drepturi reale de garanţie şi sarcini	Referinţe
NU SUNT	

Anexa Nr. 1 La Partea I

Teren

Nr cadastral	Suprafaţa (mp)*	Observaţii / Referinţe
	754	

* Suprafaţa este determinată in planul de proiecţie Stereo 70.

DETALII LINIARE IMOBIL

Date referitoare la teren

Crt	Categorie folosinţă	Intra vilan	Suprafaţa (mp)	Tarla	Parcelă	Nr. topo	Observaţii / Referinţe
1	arabil	DA	754	48	128	-	

Lungime Segmente
1) Valorile lungimilor segmentelor sunt obţinute din proiecţie în plan.

Punct început	X / Y	Punct sfârşit	X / Y	Lungime segment (** (m)
1	421.692,723 299.933,221	2	421.702,073 299.840,018	93.671
2	421.702,073 299.840,018	3	421.710,242 299.839,386	8.193
3	421.710,242 299.839,386	4	421.700,928 299.932,229	93.308
4	421.700,928 299.932,229	1	421.692,723 299.933,221	8.265

** Lungimile segmentelor sunt determinate în planul de proiecţie Stereo 70 şi sunt rotunjite la 1 milimetru.
*** Distanţa dintre puncte este formată din segmente cumulate ce sunt mai mici decât valoarea 1 milimetru.

DATE DESPRE IMOBILUL NR. 6327

Oficiul de Cadastru şi Publicitate Imobiliară DOLJ
Biroul de Cadastru şi Publicitate Imobiliară Craiova

A. Partea I. Descrierea imobilului

TEREN Intravilan

Adresa: Loc. Leu, Jud. Dolj, T48, P129

Nr. Crt	Nr cadastral Nr. topografic	Suprafaţa* (mp)	Observaţii / Referinţe
A1		986	Sector cadastral:17 Teren neimprejmuit;

B. Partea II. Proprietari şi acte

Inscrieri privitoare la dreptul de proprietate şi alte drepturi reale		Referinţe
/		
Act Notarial nr. CM NR.355, din 28/10/2004 emis de N.P. DANA TOMITA (CERTIFICAT DECES SERIA DZ NR. 999167; TDP 2384 DIN 18-08-2004 EMIS DE COMISIA JUDETEANA DOLJ);		
B1	Intabulare, drept de PROPRIETATE, dobandit prin Succesiune, cota actuala 1/1, cota initiala 1/1	A1
	1) **VOICU ION** DEFUNCT:Da	

C. Partea III. SARCINI .

Inscrieri privind dezmembramintele dreptului de proprietate, drepturi reale de garanţie şi sarcini	Referinţe
NU SUNT	

Anexa Nr. 1 La Partea I

Teren

Nr cadastral	Suprafaţa (mp)*	Observaţii / Referinţe
	986	

* Suprafaţa este determinată in planul de proiecţie Stereo 70.

DETALII LINIARE IMOBIL

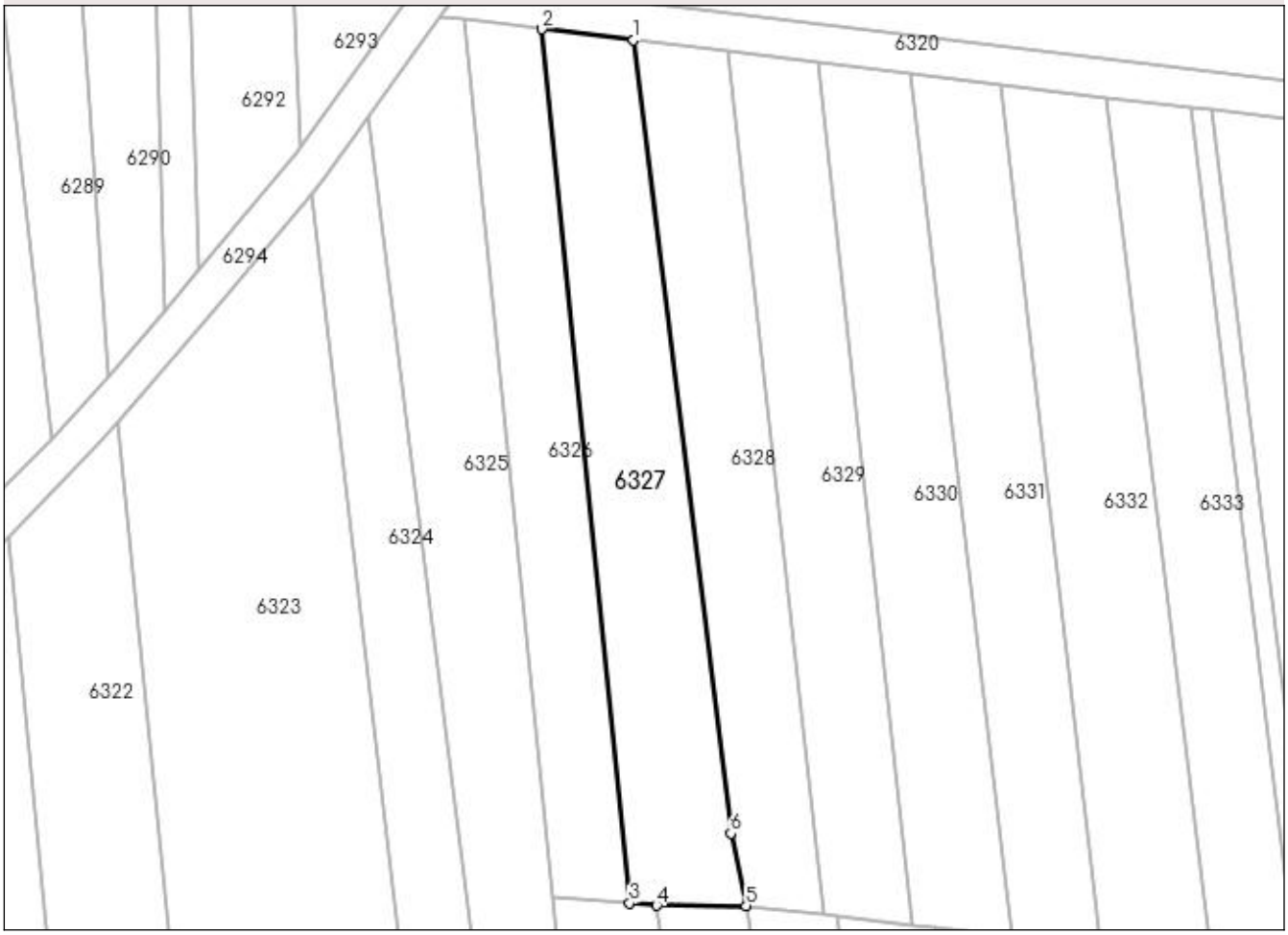

Date referitoare la teren

Crt	Categorie folosinţă	Intra vilan	Suprafaţa (mp)	Tarla	Parcelă	Nr. topo	Observaţii / Referinţe
1	arabil	DA	986	48	129	-	

Lungime Segmente
1) Valorile lungimilor segmentelor sunt obţinute din proiecţie în plan.

Punct început	X / Y	Punct sfârşit	X / Y	Lungime segment (** (m)
1	421.710,658 299.931,052	2	421.700,928 299.932,229	9.801
2	421.700,928 299.932,229	3	421.710,242 299.839,386	93.308
3	421.710,242 299.839,386	4	421.713,132 299.839,163	2.899
4	421.713,132 299.839,163	5	421.722,644 299.839,124	9.512
5	421.722,644 299.839,124	6	421.721,002 299.846,811	7.861

Punct început	X / Y	Punct sfârşit	X / Y	Lungime segment (** (m)
6	421.721,002 299.846,811	1	421.710,658 299.931,052	84.873

** Lungimile segmentelor sunt determinate în planul de proiecţie Stereo 70 şi sunt rotunjite la 1 milimetru.
*** Distanţa dintre puncte este formată din segmente cumulate ce sunt mai mici decât valoarea 1 milimetru.

DATE DESPRE IMOBILUL NR. 6328

Oficiul de Cadastru şi Publicitate Imobiliară DOLJ
Biroul de Cadastru şi Publicitate Imobiliară Craiova

A. Partea I. Descrierea imobilului

TEREN Intravilan

Adresa: Loc. Leu, Jud. Dolj, T48, P130

Nr. Crt	Nr cadastral Nr. topografic	Suprafaţa* (mp)	Observaţii / Referinţe
A1		856	Sector cadastral:17 Teren neimprejmuit;

B. Partea II. Proprietari şi acte

Inscrieri privitoare la dreptul de proprietate şi alte drepturi reale		Referinţe
/		
Act Administrativ nr. TDP 1616-44791, din 05/05/1999 emis de COMISIA JUDETEANA DOLJ;		
B1	Intabulare, drept de PROPRIETATE, dobandit prin Reconstituire, cota actuala 1/1, cota initiala 1/1	A1
	1) **STOICA MARIN**	

C. Partea III. SARCINI .

Inscrieri privind dezmembramintele dreptului de proprietate, drepturi reale de garanţie şi sarcini	Referinţe
NU SUNT	

Anexa Nr. 1 La Partea I

Teren

Nr cadastral	Suprafaţa (mp)*	Observaţii / Referinţe
	856	

* Suprafaţa este determinată in planul de proiecţie Stereo 70.

DETALII LINIARE IMOBIL

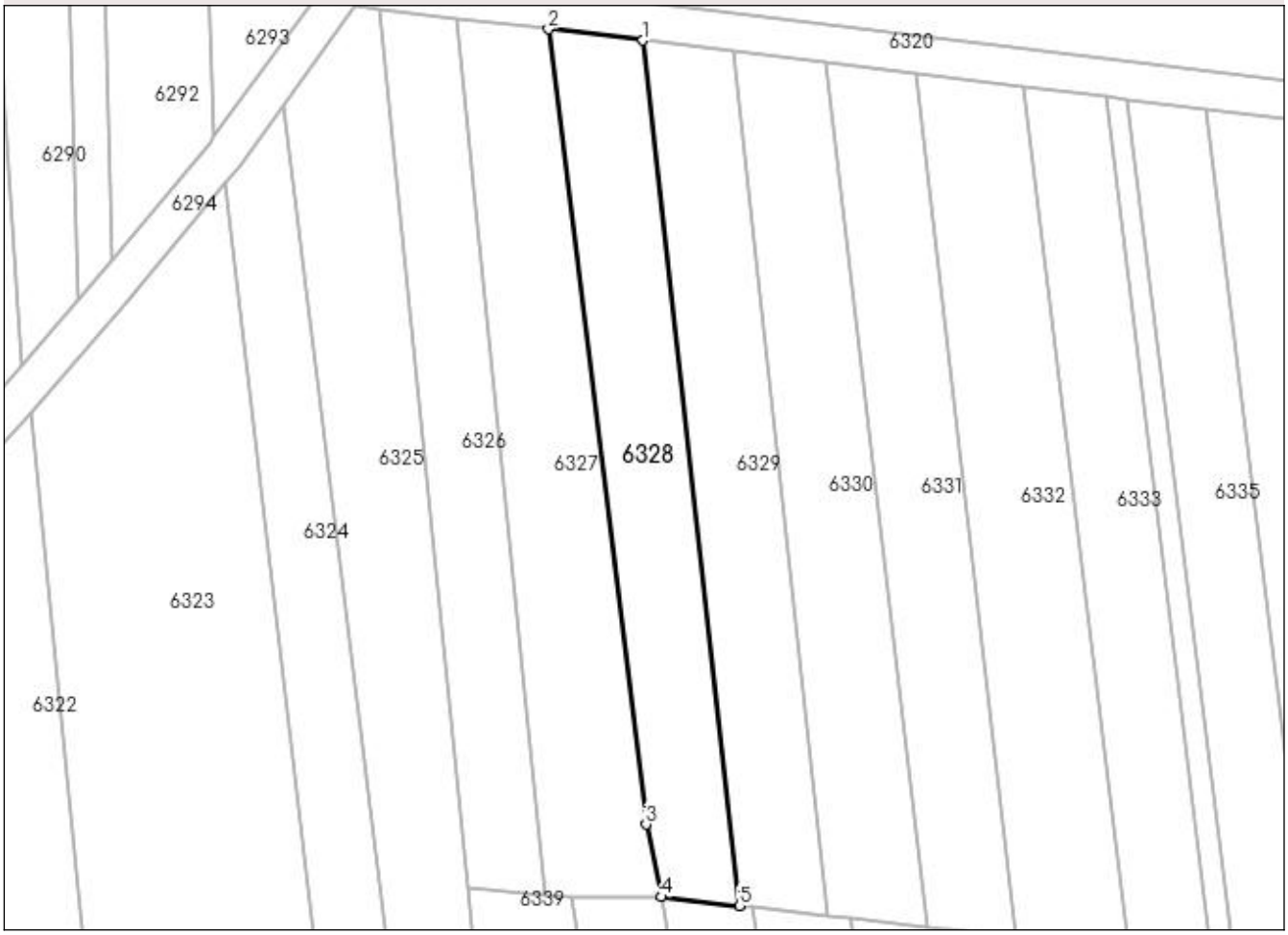

Date referitoare la teren

Crt	Categorie folosință	Intra vilan	Suprafaţa (mp)	Tarla	Parcelă	Nr. topo	Observaţii / Referinţe
1	vie	DA	856	48	130	-	

Lungime Segmente
1) Valorile lungimilor segmentelor sunt obţinute din proiecţie în plan.

Punct început	X / Y	Punct sfârşit	X / Y	Lungime segment (** (m)
1	421.720,645 299.929,844	2	421.710,658 299.931,052	10.059
2	421.710,658 299.931,052	3	421.721,002 299.846,811	84.873
3	421.721,002 299.846,811	4	421.722,644 299.839,124	7.861
4	421.722,644 299.839,124	5	421.730,939 299.838,183	8.348
5	421.730,939 299.838,183	1	421.720,645 299.929,844	92.237

** Lungimile segmentelor sunt determinate în planul de proiecţie Stereo 70 şi sunt rotunjite la 1 milimetru.
*** Distanţa dintre puncte este formată din segmente cumulate ce sunt mai mici decât valoarea 1 milimetru.

DATE DESPRE IMOBILUL NR. 6329

Oficiul de Cadastru şi Publicitate Imobiliară DOLJ
Biroul de Cadastru şi Publicitate Imobiliară Craiova

A. Partea I. Descrierea imobilului

TEREN Intravilan

Adresa: Loc. Leu, Jud. Dolj, T48, P131

Nr. Crt	Nr cadastral Nr. topografic	Suprafaţa* (mp)	Observaţii / Referinţe
A1		861	Sector cadastral:17 Teren neimprejmuit;

B. Partea II. Proprietari şi acte

Inscrieri privitoare la dreptul de proprietate şi alte drepturi reale		Referinţe
/		
Act Administrativ nr. TDP 2999, din 22/11/2004 emis de COMISIA JUDETEANA DOLJ (CERTIFICAT DECES SERIA DC NR.273722);		
B1	Intabulare, drept de PROPRIETATE, dobandit prin Reconstituire, cota actuala 1/1, cota initiala 1/1	A1
	1) **BATU VICTOR** DEFUNCT:Da	

C. Partea III. SARCINI .

Inscrieri privind dezmembramintele dreptului de proprietate, drepturi reale de garanţie şi sarcini	Referinţe
NU SUNT	

Anexa Nr. 1 La Partea I

Teren

Nr cadastral	Suprafaţa (mp)*	Observaţii / Referinţe
	861	

* Suprafaţa este determinată in planul de proiecţie Stereo 70.

DETALII LINIARE IMOBIL

Date referitoare la teren

Crt	Categorie folosință	Intra vilan	Suprafaţa (mp)	Tarla	Parcelă	Nr. topo	Observaţii / Referinţe
1	vie	DA	861	48	131	-	

Lungime Segmente
1) Valorile lungimilor segmentelor sunt obţinute din proiecţie în plan.

Punct început	X / Y	Punct sfârşit	X / Y	Lungime segment (** (m)
1	421.730,363 299.928,669	2	421.720,645 299.929,844	9.789
2	421.720,645 299.929,844	3	421.730,939 299.838,183	92.237
3	421.730,939 299.838,183	4	421.732,281 299.838,031	1.351
4	421.732,281 299.838,031	5	421.740,257 299.837,127	8.027
5	421.740,257 299.837,127	1	421.730,363 299.928,669	92.075

** Lungimile segmentelor sunt determinate în planul de proiecţie Stereo 70 şi sunt rotunjite la 1 milimetru.
*** Distanţa dintre puncte este formată din segmente cumulate ce sunt mai mici decât valoarea 1 milimetru.

DATE DESPRE IMOBILUL NR. 6330

Oficiul de Cadastru şi Publicitate Imobiliară DOLJ
Biroul de Cadastru şi Publicitate Imobiliară Craiova

A. Partea I. Descrierea imobilului

TEREN Extravilan

Adresa: Jud. Dolj, T48, P132

Nr. Crt	Nr cadastral Nr. topografic	Suprafaţa* (mp)	Observaţii / Referinţe
A1		916	Sector cadastral:17 Teren neimprejmuit;

B. Partea II. Proprietari şi acte

Inscrieri privitoare la dreptul de proprietate şi alte drepturi reale		Referinţe
/		
Act Administrativ nr. TDP 2107, din 15/10/2002 emis de COMISIA JUDETEANA DOLJ (CERTIFICAT DECES SERIA DC NR.944979);		
B1	Intabulare, drept de PROPRIETATE, dobandit prin Reconstituire, cota actuala 1/1, cota initiala 1/1	A1
	1) **NICOLAIE GHEORGHITA** DEFUNCT:Da	

C. Partea III. SARCINI .

Inscrieri privind dezmembramintele dreptului de proprietate, drepturi reale de garanţie şi sarcini	Referinţe
NU SUNT	

Anexa Nr. 1 La Partea I

Teren

Nr cadastral	Suprafaţa (mp)*	Observaţii / Referinţe
	916	

* Suprafaţa este determinată in planul de proiecţie Stereo 70.

DETALII LINIARE IMOBIL

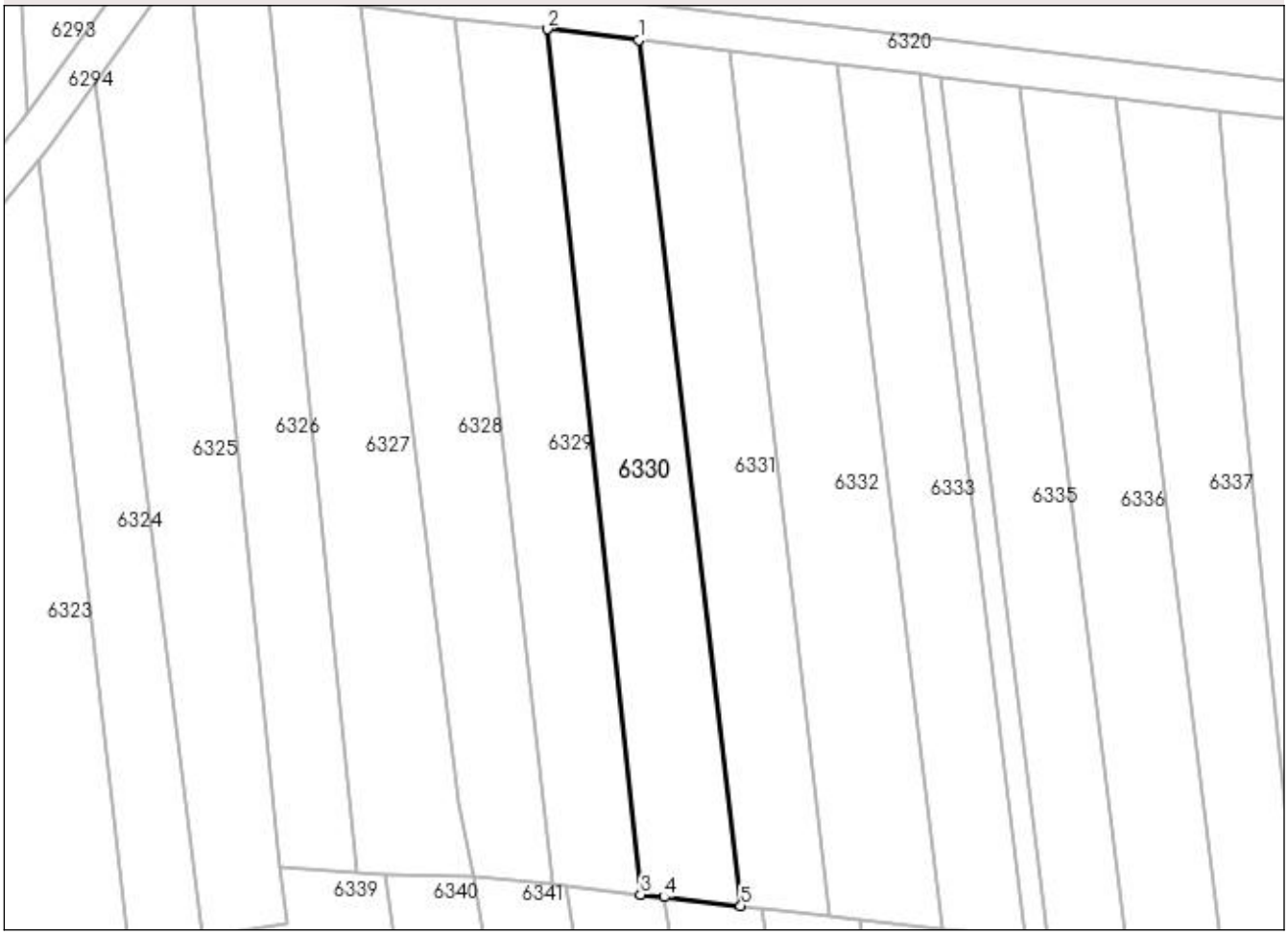

Date referitoare la teren

Crt	Categorie folosință	Intra vilan	Suprafaţa (mp)	Tarla	Parcelă	Nr. topo	Observaţii / Referinţe
1	vie	NU	916	48	132	-	

Lungime Segmente
1) Valorile lungimilor segmentelor sunt obţinute din proiecţie în plan.

Punct început	X / Y	Punct sfârşit	X / Y	Lungime segment (** (m)
1	421.740,04 299.927,498	2	421.730,363 299.928,669	9.748
2	421.730,363 299.928,669	3	421.740,257 299.837,127	92.075
3	421.740,257 299.837,127	4	421.742,745 299.836,845	2.505
4	421.742,745 299.836,845	5	421.750,861 299.835,924	8.168
5	421.750,861 299.835,924	1	421.740,04 299.927,498	92.211

** Lungimile segmentelor sunt determinate în planul de proiecţie Stereo 70 şi sunt rotunjite la 1 milimetru.
*** Distanţa dintre puncte este formată din segmente cumulate ce sunt mai mici decât valoarea 1 milimetru.

DATE DESPRE IMOBILUL NR. 6331

Oficiul de Cadastru şi Publicitate Imobiliară DOLJ
Biroul de Cadastru şi Publicitate Imobiliară Craiova

A. Partea I. Descrierea imobilului

TEREN Extravilan

Adresa: Jud. Dolj, T48, P133

Nr. Crt	Nr cadastral Nr. topografic	Suprafaţa* (mp)	Observaţii / Referinţe
A1		Din acte: 906 Masurata: 859	Sector cadastral:17 Teren neimprejmuit;

B. Partea II. Proprietari şi acte

Inscrieri privitoare la dreptul de proprietate şi alte drepturi reale		Referinţe
/		
Act Administrativ nr. TDP 2698, din 15/03/2004 emis de COMISIA JUDETEANA DOLJ (CERTIFICAT DECES SERIA DM NR.136536);		
B1	Intabulare, drept de PROPRIETATE, dobandit prin Reconstituire, cota actuala 1/1, cota initiala 1/1	A1
	1) **NICOLAE NELU** DEFUNCT:Da 2) **POPA ION**, LIPSĂ CNP	

C. Partea III. SARCINI .

Inscrieri privind dezmembramintele dreptului de proprietate, drepturi reale de garanţie şi sarcini	Referinţe
NU SUNT	

Anexa Nr. 1 La Partea I

Teren

Nr cadastral	Suprafaţa (mp)*	Observaţii / Referinţe
	Din acte: 906 Masurata: 859	

* Suprafaţa este determinată in planul de proiecţie Stereo 70.

DETALII LINIARE IMOBIL



Date referitoare la teren

Crt	Categorie folosinţă	Intra vilan	Suprafaţa (mp)	Tarla	Parcelă	Nr. topo	Observaţii / Referinţe
1	vie	NU	859	48	133	-	

Lungime Segmente
1) Valorile lungimilor segmentelor sunt obţinute din proiecţie în plan.

Punct început	X / Y	Punct sfârşit	X / Y	Lungime segment (** (m)
1	421.749,647 299.926,336	2	421.740,04 299.927,498	9.677
2	421.740,04 299.927,498	3	421.750,861 299.835,924	92.211
3	421.750,861 299.835,924	4	421.752,584 299.835,729	1.734
4	421.752,584 299.835,729	5	421.753,118 299.835,668	0.537
5	421.753,118 299.835,668	6	421.760,296 299.834,854	7.225

Punct început	X / Y	Punct sfârşit	X / Y	Lungime segment (** (m)
6	421.760,296 299.834,854	1	421.749,647 299.926,336	92.1

** Lungimile segmentelor sunt determinate în planul de proiecţie Stereo 70 şi sunt rotunjite la 1 milimetru.
*** Distanţa dintre puncte este formată din segmente cumulate ce sunt mai mici decât valoarea 1 milimetru.

DATE DESPRE IMOBILUL NR. 6332

Oficiul de Cadastru şi Publicitate Imobiliară DOLJ
Biroul de Cadastru şi Publicitate Imobiliară Craiova

A. Partea I. Descrierea imobilului

TEREN Extravilan

Adresa: Jud. Dolj, T48, P134,135

Nr. Crt	Nr cadastral Nr. topografic	Suprafaţa* (mp)	Observaţii / Referinţe
A1		Din acte: 1.095 Masurata: 1.048	Sector cadastral:17 Teren neimprejmuit;

B. Partea II. Proprietari şi acte

Inscrieri privitoare la dreptul de proprietate şi alte drepturi reale		Referinţe
/		
Act Administrativ nr. TDP 1794-45084, din 21/06/2000 emis de COMISIA JUDETEANA DOLJ (CERTIFICAT DECES SERIA D9 NR.632647);		
B1	Intabulare, drept de PROPRIETATE, dobandit prin Reconstituire, cota actuala 1/1, cota initiala 1/1	A1
	1) **MATEI ION**, LIPSĂ CNP DEFUNCT:Da	

C. Partea III. SARCINI .

Inscrieri privind dezmembramintele dreptului de proprietate, drepturi reale de garanţie şi sarcini	Referinţe
NU SUNT	

Anexa Nr. 1 La Partea I

Teren

Nr cadastral	Suprafaţa (mp)*	Observaţii / Referinţe
	Din acte: 1.095 Masurata: 1.048	

* Suprafaţa este determinată in planul de proiecţie Stereo 70.

DETALII LINIARE IMOBIL



Date referitoare la teren

Crt	Categorie folosinţă	Intra vilan	Suprafaţa (mp)	Tarla	Parcelă	Nr. topo	Observaţii / Referinţe
1	arabil	NU	991	48	134	-	
2	arabil	NU	57	48	135	-	

Lungime Segmente
1) Valorile lungimilor segmentelor sunt obţinute din proiecţie în plan.

Punct început	X / Y	Punct sfârşit	X / Y	Lungime segment (** (m)
1	421.760,992 299.924,964	2	421.749,647 299.926,336	11.427
2	421.749,647 299.926,336	3	421.760,296 299.834,854	92.1
3	421.760,296 299.834,854	4	421.763,486 299.834,493	3.21
4	421.763,486 299.834,493	5	421.772,202 299.833,504	8.771

Punct început	X / Y	Punct sfârşit	X / Y	Lungime segment (** (m)
5	421.772,202 299.833,504	1	421.760,992 299.924,964	92.144

** Lungimile segmentelor sunt determinate în planul de proiecţie Stereo 70 şi sunt rotunjite la 1 milimetru.
*** Distanţa dintre puncte este formată din segmente cumulate ce sunt mai mici decât valoarea 1 milimetru.

DATE DESPRE IMOBILUL NR. 6333

Oficiul de Cadastru şi Publicitate Imobiliară DOLJ
Biroul de Cadastru şi Publicitate Imobiliară Craiova

A. Partea I. Descrierea imobilului

TEREN Extravilan

Adresa: Jud. Dolj, TARLAUA 48, PARCELA 136

Nr. Crt	Nr cadastral Nr. topografic	Suprafaţa* (mp)	Observaţii / Referinţe
A1	31462	800	Sector cadastral:17 Teren neimprejmuit;

B. Partea II. Proprietari şi acte

Inscrieri privitoare la dreptul de proprietate şi alte drepturi reale		Referinţe
72604 / 23/07/2013		
Act Notarial nr. CVC 1088, din 22/07/2013 emis de DRAGANCEA OFELIA;		
B1	Intabulare, drept de PROPRIETATE, dobandit prin Conventie, cota actuala 1/1, cota initiala 1/1	A1
	1) **HODOROG STELA**, casatorit cu 2) **HODOROG DECEBAL MIHAI**	

C. Partea III. SARCINI .

Inscrieri privind dezmembramintele dreptului de proprietate, drepturi reale de garanţie şi sarcini	Referinţe
NU SUNT	

Anexa Nr. 1 La Partea I

Teren

Nr cadastral	Suprafaţa (mp)*	Observaţii / Referinţe
31462	800	

* Suprafaţa este determinată in planul de proiecţie Stereo 70.

DETALII LINIARE IMOBIL



Date referitoare la teren

Crt	Categorie folosinţă	Intra vilan	Suprafaţa (mp)	Tarla	Parcelă	Nr. topo	Observaţii / Referinţe
1	vie	NU	800	48	136	-	

Lungime Segmente
1) Valorile lungimilor segmentelor sunt obţinute din proiecţie în plan.

Punct început	X / Y	Punct sfârşit	X / Y	Lungime segment (** (m)
1	421.760,992 299.924,964	2	421.772,202 299.833,504	92.144
2	421.772,202 299.833,504	3	421.774,666 299.833,225	2.48
3	421.774,666 299.833,225	4	421.781,076 299.832,498	6.451
4	421.781,076 299.832,498	5	421.769,874 299.923,89	92.076
5	421.769,874 299.923,89	1	421.760,992 299.924,964	8.947

** Lungimile segmentelor sunt determinate în planul de proiecţie Stereo 70 şi sunt rotunjite la 1 milimetru.
*** Distanţa dintre puncte este formată din segmente cumulate ce sunt mai mici decât valoarea 1 milimetru.

DATE DESPRE IMOBILUL NR. 6334

Oficiul de Cadastru şi Publicitate Imobiliară DOLJ
Biroul de Cadastru şi Publicitate Imobiliară Craiova

A. Partea I. Descrierea imobilului

TEREN Extravilan

Adresa: Jud. Dolj, T48, P137

Nr. Crt	Nr cadastral Nr. topografic	Suprafaţa* (mp)	Observaţii / Referinţe
A1		200	Sector cadastral:17 Teren neimprejmuit;

B. Partea II. Proprietari şi acte

Inscrieri privitoare la dreptul de proprietate şi alte drepturi reale		Referinţe
/		
Act Administrativ nr. TDP 2096, din 14/10/2002 emis de COMISIA JUDETEANA DOLJ;		
B1	Intabulare, drept de PROPRIETATE, dobandit prin Reconstituire, cota actuala 1/1, cota initiala 1/1	A1
	1) **MEILOIU ILIE**, LIPSĂ CNP	

C. Partea III. SARCINI .

Inscrieri privind dezmembramintele dreptului de proprietate, drepturi reale de garanţie şi sarcini	Referinţe
NU SUNT	

Anexa Nr. 1 La Partea I

Teren

Nr cadastral	Suprafaţa (mp)*	Observaţii / Referinţe
	200	

* Suprafaţa este determinată in planul de proiecţie Stereo 70.

DETALII LINIARE IMOBIL

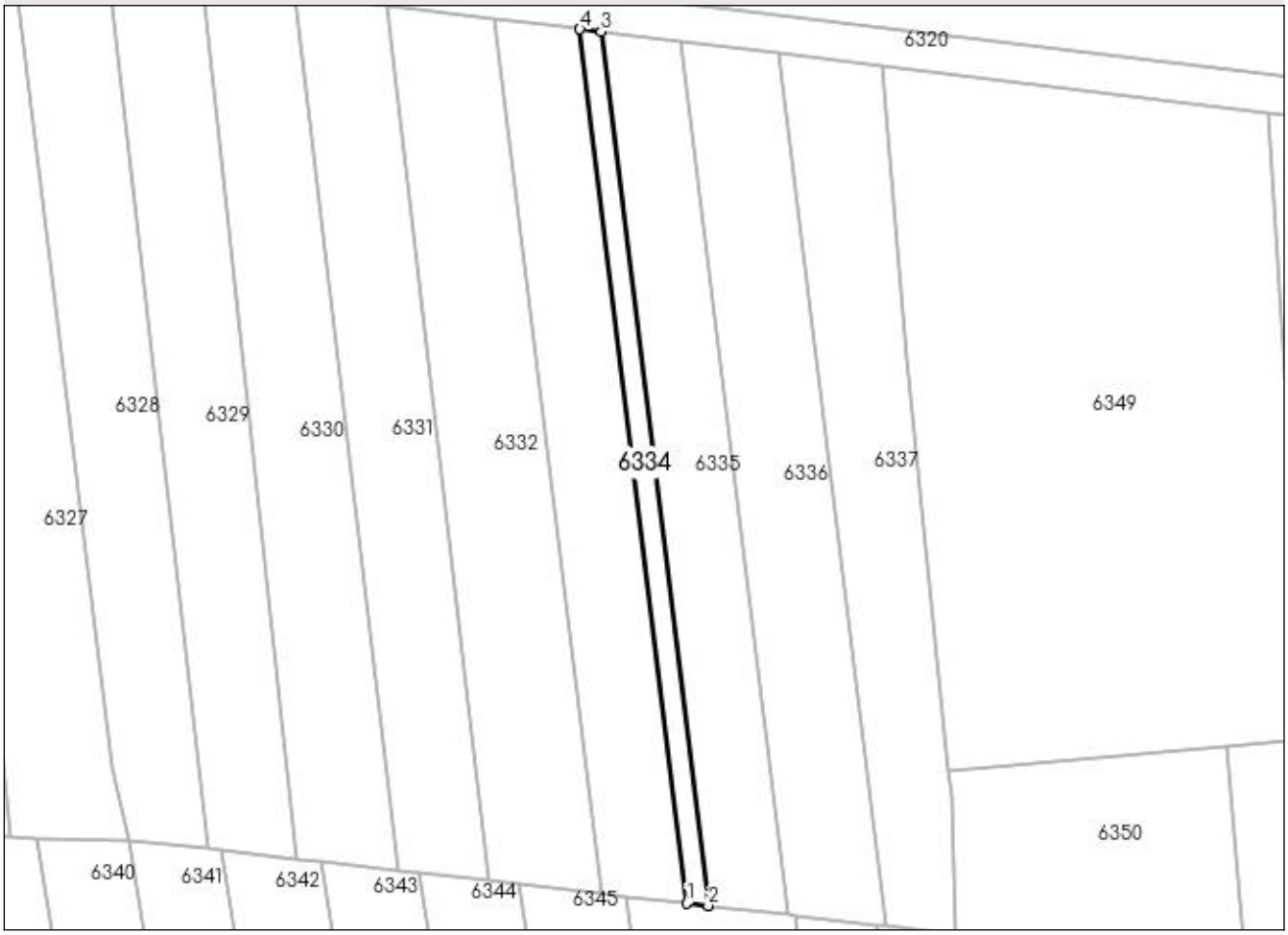

Date referitoare la teren

Crt	Categorie folosinţă	Intra vilan	Suprafaţa (mp)	Tarla	Parcelă	Nr. topo	Observaţii / Referinţe
1	arabil	NU	200	48	137	-	

Lungime Segmente
1) Valorile lungimilor segmentelor sunt obţinute din proiecţie în plan.

Punct început	X / Y	Punct sfârşit	X / Y	Lungime segment (** (m)
1	421.781,076 299.832,498	2	421.783,295 299.832,246	2.234
2	421.783,295 299.832,246	3	421.772,096 299.923,621	92.059
3	421.772,096 299.923,621	4	421.769,874 299.923,89	2.238
4	421.769,874 299.923,89	1	421.781,076 299.832,498	92.076

** Lungimile segmentelor sunt determinate în planul de proiecţie Stereo 70 şi sunt rotunjite la 1 milimetru.
*** Distanţa dintre puncte este formată din segmente cumulate ce sunt mai mici decât valoarea 1 milimetru.

DATE DESPRE IMOBILUL NR. 6335

Oficiul de Cadastru şi Publicitate Imobiliară DOLJ
Biroul de Cadastru şi Publicitate Imobiliară Craiova

A. Partea I. Descrierea imobilului

TEREN Extravilan

Adresa: Jud. Dolj, T48, P139

Nr. Crt	Nr cadastral Nr. topografic	Suprafaţa* (mp)	Observaţii / Referinţe
A1		Din acte: 906 Masurata: 750	Sector cadastral:17 Teren neimprejmuit;

B. Partea II. Proprietari şi acte

Inscrieri privitoare la dreptul de proprietate şi alte drepturi reale		Referinţe
/		
Act Administrativ nr. TDP 3650, din 17/04/2007 emis de COMISIA JUDETEANA DOLJ (CERTIFICAT DECES SERIA DS NR.966445);		
B1	Intabulare, drept de PROPRIETATE, dobandit prin Reconstituire, cota actuala 1/1, cota initiala 1/1	A1
	1) **GOGOSOIU RADA** DEFUNCT:Da 2) **VASILE CONSTANTA**, LIPSĂ CNP 3) **MATEI FLOREA**, LIPSĂ CNP 4) **RADU STANCA**, LIPSĂ CNP 5) **VARUT PAULA**, LIPSĂ CNP 6) **DESPAS STELA**, LIPSĂ CNP	

C. Partea III. SARCINI .

Inscrieri privind dezmembramintele dreptului de proprietate, drepturi reale de garanţie şi sarcini	Referinţe
NU SUNT	

Anexa Nr. 1 La Partea I

Teren

Nr cadastral	Suprafaţa (mp)*	Observaţii / Referinţe
	Din acte: 906 Masurata: 750	

* Suprafaţa este determinată in planul de proiecţie Stereo 70.

DETALII LINIARE IMOBIL



Date referitoare la teren

Crt	Categorie folosință	Intra vilan	Suprafaţa (mp)	Tarla	Parcelă	Nr. topo	Observaţii / Referinţe
1	vie	NU	750	48	139	-	

Lungime Segmente
1) Valorile lungimilor segmentelor sunt obţinute din proiecţie în plan.

Punct început	X / Y	Punct sfârşit	X / Y	Lungime segment (** (m)
1	421.780,361 299.922,622	2	421.772,096 299.923,621	8.326
2	421.772,096 299.923,621	3	421.783,295 299.832,246	92.059
3	421.783,295 299.832,246	4	421.791,686 299.831,295	8.445
4	421.791,686 299.831,295	1	421.780,361 299.922,622	92.026

** Lungimile segmentelor sunt determinate în planul de proiecţie Stereo 70 şi sunt rotunjite la 1 milimetru.
*** Distanţa dintre puncte este formată din segmente cumulate ce sunt mai mici decât valoarea 1 milimetru.

DATE DESPRE IMOBILUL NR. 6336

Oficiul de Cadastru şi Publicitate Imobiliară DOLJ
Biroul de Cadastru şi Publicitate Imobiliară Craiova

A. Partea I. Descrierea imobilului

TEREN Extravilan

Adresa: Jud. Dolj, T48, P140

Nr. Crt	Nr cadastral Nr. topografic	Suprafaţa* (mp)	Observaţii / Referinţe
A1		920	Sector cadastral:17 Teren neimprejmuit;

B. Partea II. Proprietari şi acte

Inscrieri privitoare la dreptul de proprietate şi alte drepturi reale		Referinţe
/		
Act Administrativ nr. TDP 3067, din 29/11/2004 emis de COMISIA JUDETEANA DOLJ (CERTIFICAT DECES SERIA DP NR.280017);		
B1	Intabulare, drept de PROPRIETATE, dobandit prin Reconstituire, cota actuala 1/1, cota initiala 1/1	A1
	1) **MATEI ION** DEFUNCT:Da	

C. Partea III. SARCINI .

Inscrieri privind dezmembramintele dreptului de proprietate, drepturi reale de garanţie şi sarcini	Referinţe
NU SUNT	

Anexa Nr. 1 La Partea I

Teren

Nr cadastral	Suprafaţa (mp)*	Observaţii / Referinţe
	920	

* Suprafaţa este determinată in planul de proiecţie Stereo 70.

DETALII LINIARE IMOBIL

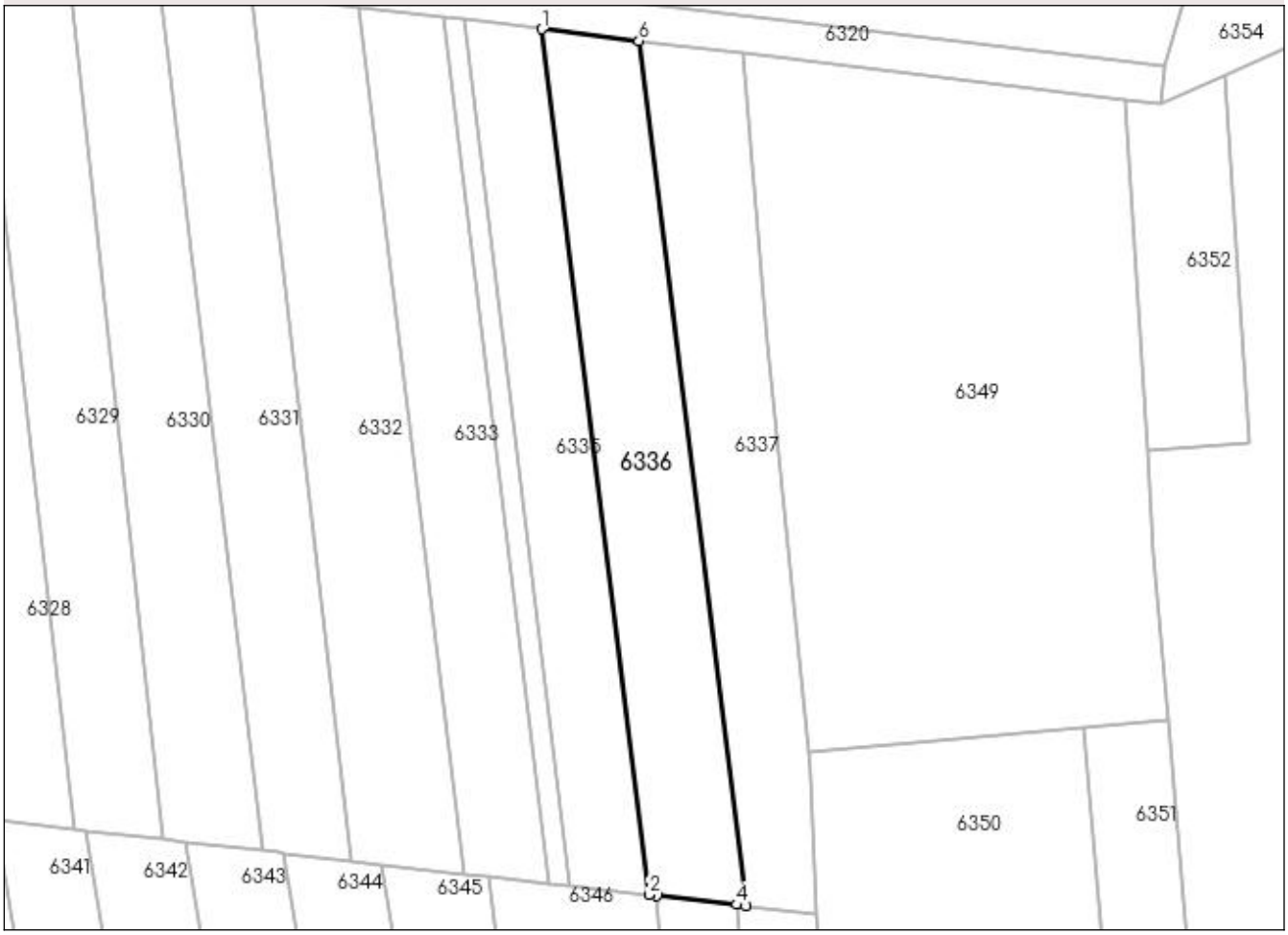

Date referitoare la teren

Crt	Categorie folosință	Intra vilan	Suprafaţa (mp)	Tarla	Parcelă	Nr. topo	Observaţii / Referinţe
1	vie	NU	920	48	140	-	

Lungime Segmente
1) Valorile lungimilor segmentelor sunt obţinute din proiecţie în plan.

Punct început	X / Y	Punct sfârşit	X / Y	Lungime segment (** (m)
1	421.780,361 299.922,622	2	421.791,686 299.831,295	92.026
2	421.791,686 299.831,295	3	421.792,466 299.831,206	0.785
3	421.792,466 299.831,206	4	421.800,881 299.830,252	8.469
4	421.800,881 299.830,252	5	421.801,907 299.830,136	1.033
5	421.801,907 299.830,136	6	421.790,592 299.921,384	91.947

Punct început	X / Y	Punct sfârşit	X / Y	Lungime segment (** (m)
6	421.790,592 299.921,384	1	421.780,361 299.922,622	10.306

** Lungimile segmentelor sunt determinate în planul de proiecţie Stereo 70 şi sunt rotunjite la 1 milimetru.
*** Distanţa dintre puncte este formată din segmente cumulate ce sunt mai mici decât valoarea 1 milimetru.

DATE DESPRE IMOBILUL NR. 6337

Oficiul de Cadastru şi Publicitate Imobiliară DOLJ
Biroul de Cadastru şi Publicitate Imobiliară Craiova

A. Partea I. Descrierea imobilului

TEREN Extravilan

Adresa: Jud. Dolj, T48, P141

Nr. Crt	Nr cadastral Nr. topografic	Suprafaţa* (mp)	Observaţii / Referinţe
A1		842	Sector cadastral:17 Teren neimprejmuit;

B. Partea II. Proprietari şi acte

Inscrieri privitoare la dreptul de proprietate şi alte drepturi reale		Referinţe
/		
Act Notarial nr. CONTRACT PARTAJ AUT.1600, din 18/04/2013 emis de N.P. CLAUDIU VIRGIL FAURAR (TDP 1969-1981 DIN 17-05-2002 EMIS DE COMISIA JUDETEANA DOLJ);		
B1	Intabulare, drept de PROPRIETATE, dobandit prin Iesire Din Indiviziune, cota actuala 1/1, cota initiala 1/1	A1
	1) **FLORESCU ELENA**	

C. Partea III. SARCINI .

Inscrieri privind dezmembramintele dreptului de proprietate, drepturi reale de garanţie şi sarcini	Referinţe
NU SUNT	

Anexa Nr. 1 La Partea I

Teren

Nr cadastral	Suprafaţa (mp)*	Observaţii / Referinţe
	842	

* Suprafaţa este determinată in planul de proiecţie Stereo 70.

DETALII LINIARE IMOBIL

Date referitoare la teren

Crt	Categorie folosință	Intra vilan	Suprafaţa (mp)	Tarla	Parcelă	Nr. topo	Observaţii / Referinţe
1	vie	NU	842	48	141	-	

Lungime Segmente
1) Valorile lungimilor segmentelor sunt obţinute din proiecţie în plan.

Punct început	X / Y	Punct sfârşit	X / Y	Lungime segment (** (m)
1	421.801,907 299.830,136	2	421.809,234 299.829,305	7.374
2	421.809,234 299.829,305	3	421.808,737 299.843,696	14.399
3	421.808,737 299.843,696	4	421.808,473 299.846,325	2.642
4	421.808,473 299.846,325	5	421.804,138 299.889,409	43.302
5	421.804,138 299.889,409	6	421.801,502 299.920,065	30.769

Punct început	X / Y	Punct sfârşit	X / Y	Lungime segment (** (m)
6	421.801,502 299.920,065	7	421.790,592 299.921,384	10.989
7	421.790,592 299.921,384	1	421.801,907 299.830,136	91.947

** Lungimile segmentelor sunt determinate în planul de proiecţie Stereo 70 şi sunt rotunjite la 1 milimetru.
*** Distanţa dintre puncte este formată din segmente cumulate ce sunt mai mici decât valoarea 1 milimetru.

DATE DESPRE IMOBILUL NR. 6338

Oficiul de Cadastru şi Publicitate Imobiliară DOLJ
Biroul de Cadastru şi Publicitate Imobiliară Craiova

A. Partea I. Descrierea imobilului

TEREN Intravilan

Adresa: Loc. Leu, Jud. Dolj, T48, P165,166

Nr. Crt	Nr cadastral Nr. topografic	Suprafaţa* (mp)	Observaţii / Referinţe
A1		605	Sector cadastral:17 Teren neimprejmuit;

B. Partea II. Proprietari şi acte

Inscrieri privitoare la dreptul de proprietate şi alte drepturi reale		Referinţe
/		
Act Notarial nr. CM NR.20, din 15/03/2010 emis de N.P. GAGEATU ILIE (TDP 2188 DIN 31-01-2003 EMIS DE COMISIA JUDETEANA DOLJ);		
B1	Intabulare, drept de PROPRIETATE, dobandit prin Succesiune, cota actuala 1/1, cota initiala 1/1	A1
	1) **VASILE TOMA MARIUS**	

C. Partea III. SARCINI .

Inscrieri privind dezmembramintele dreptului de proprietate, drepturi reale de garanţie şi sarcini	Referinţe
NU SUNT	

Anexa Nr. 1 La Partea I

Teren

Nr cadastral	Suprafaţa (mp)*	Observaţii / Referinţe
	605	

* Suprafaţa este determinată in planul de proiecţie Stereo 70.

DETALII LINIARE IMOBIL

Date referitoare la teren

Crt	Categorie folosință	Intra vilan	Suprafaţa (mp)	Tarla	Parcelă	Nr. topo	Observaţii / Referinţe
1	arabil	DA	332	48	165	-	
2	arabil	DA	273	48	166	-	

Lungime Segmente
1) Valorile lungimilor segmentelor sunt obţinute din proiecţie în plan.

Punct început	X / Y	Punct sfârşit	X / Y	Lungime segment (** (m)
1	421.693,099 299.750,282	2	421.702,132 299.750,661	9.041
2	421.702,132 299.750,661	3	421.700,099 299.768,371	17.826
3	421.700,099 299.768,371	4	421.699,956 299.769,909	1.545
4	421.699,956 299.769,909	5	421.699,064 299.769,81	0.898

Punct început	X / Y	Punct sfârşit	X / Y	Lungime segment (** (m)
5	421.699,064 299.769,81	6	421.698,487 299.776,171	6.388
6	421.698,487 299.776,171	7	421.698,989 299.776,217	0.504
7	421.698,989 299.776,217	8	421.698,626 299.780,218	4.017
8	421.698,626 299.780,218	9	421.694,799 299.824,462	44.409
9	421.694,799 299.824,462	10	421.687,064 299.823,727	7.77
10	421.687,064 299.823,727	11	421.687,4 299.819,395	4.345
11	421.687,4 299.819,395	12	421.690,755 299.776,169	43.356
12	421.690,755 299.776,169	13	421.692,586 299.754,654	21.593
13	421.692,586 299.754,654	1	421.693,099 299.750,282	4.402

** Lungimile segmentelor sunt determinate în planul de proiecţie Stereo 70 şi sunt rotunjite la 1 milimetru.
*** Distanţa dintre puncte este formată din segmente cumulate ce sunt mai mici decât valoarea 1 milimetru.

DATE DESPRE IMOBILUL NR. 6339

Oficiul de Cadastru şi Publicitate Imobiliară DOLJ
Biroul de Cadastru şi Publicitate Imobiliară Craiova

A. Partea I. Descrierea imobilului

TEREN Intravilan

Adresa: Loc. Leu, Jud. Dolj, T48, P162

Nr. Crt	Nr cadastral Nr. topografic	Suprafaţa* (mp)	Observaţii / Referinţe
A1		Din acte: 320 Masurata: 1.967	Sector cadastral:17 Teren neimprejmuit;

Construcţii

Crt	Nr cadastral Nr. topografic	Adresa	Observaţii / Referinţe
A1.1		Loc. Leu, Jud. Dolj	Nr. niveluri:1; S. construita la sol:61 mp; CASA DE LOCUIT
A1.2		Loc. Leu, Jud. Dolj	Nr. niveluri:2; S. construita la sol:61 mp; ANEXA GOSPODAREASCA
A1.3		Loc. Leu, Jud. Dolj	Nr. niveluri:1; S. construita la sol:35 mp; ANEXA GOSPODAREASCA

B. Partea II. Proprietari şi acte

Inscrieri privitoare la dreptul de proprietate şi alte drepturi reale		Referinţe
/		
Act Administrativ nr. TDP 2927, din 16/09/2004 emis de COMISIA JUDETEANA DOLJ;		
B1	Intabulare, drept de PROPRIETATE, dobandit prin Reconstituire, cota actuala 320/1967, cota initiala 1/1	A1
	1) **NAICU MARIAN** 2) **VASILE DOBRE**, LIPSĂ CNP 3) **BOANA CONSTANTA**, LIPSĂ CNP	
Act Normativ nr. LEGEA 7, din 13/03/1996 emis de GUVERNUL ROMANIEI;		
B2	Intabulare, drept de PROPRIETATE, dobandit prin Lege, cota actuala 1/1, cota initiala 1/1	A1.1, A1.2, A1.3
	1) **NAICU MARIAN** 2) **VASILE DOBRE**, LIPSĂ CNP 3) **BOANA CONSTANTA**, LIPSĂ CNP	
B3	Inscrierea posesiei, drept de PROPRIETATE, dobandit prin Constituire, cota actuala 1647/1967, cota initiala 1/1	A1
	1) **NAICU MARIAN** 2) **VASILE DOBRE**, LIPSĂ CNP 3) **BOANA CONSTANTA**, LIPSĂ CNP	

C. Partea III. SARCINI .

Inscrieri privind dezmembramintele dreptului de proprietate, drepturi reale de garanţie şi sarcini	Referinţe
NU SUNT	

Anexa Nr. 1 La Partea I

Teren

Nr cadastral	Suprafaţa (mp)*	Observaţii / Referinţe
	Din acte: 320 Masurata: 1.967	

* Suprafaţa este determinată in planul de proiecţie Stereo 70.

DETALII LINIARE IMOBIL

Date referitoare la teren

Crt	Categorie folosinţă	Intra vilan	Suprafaţa (mp)	Tarla	Parcelă	Nr. topo	Observaţii / Referinţe
1	curti constructii	DA	460	48	162	-	
2	arabil	DA	319	48	162	-	
3	vie	DA	630	48	162	-	
4	arabil	DA	558	48	162	-	

Date referitoare la construcţii

Crt	Număr	Destinaţie construcţie	Supraf. (mp)	Situaţie juridică	Observaţii / Referinţe
A1.1		constructii de locuinte	61	Cu acte	Nr. niveluri:1; S. construita la sol:61 mp; CASA DE LOCUIT
A1.2		constructii anexa	61	Cu acte	Nr. niveluri:2; S. construita la sol:61 mp; ANEXA GOSPODAREASCA
A1.3		constructii anexa	35	Cu acte	Nr. niveluri:1; S. construita la sol:35 mp; ANEXA GOSPODAREASCA

Lungime Segmente
1) Valorile lungimilor segmentelor sunt obţinute din proiecţie în plan.

Punct început	X / Y	Punct sfârşit	X / Y	Lungime segment (** (m)
1	421.713,132 299.839,163	2	421.710,242 299.839,386	2.899
2	421.710,242 299.839,386	3	421.702,073 299.840,018	8.193
3	421.702,073 299.840,018	4	421.702,753 299.833,965	6.091
4	421.702,753 299.833,965	5	421.693,828 299.832,588	9.031
5	421.693,828 299.832,588	6	421.694,799 299.824,462	8.184
6	421.694,799 299.824,462	7	421.698,626 299.780,218	44.409
7	421.698,626 299.780,218	8	421.698,989 299.776,217	4.017
8	421.698,989 299.776,217	9	421.698,487 299.776,171	0.504
9	421.698,487 299.776,171	10	421.699,064 299.769,81	6.388
10	421.699,064 299.769,81	11	421.699,956 299.769,909	0.898
11	421.699,956 299.769,909	12	421.700,099 299.768,371	1.545
12	421.700,099 299.768,371	13	421.702,132 299.750,661	17.826
13	421.702,132 299.750,661	14	421.705,958 299.750,807	3.829
14	421.705,958 299.750,807	15	421.716,891 299.750,895	10.933
15	421.716,891 299.750,895	16	421.717,078 299.749,145	1.76
16	421.717,078 299.749,145	17	421.727,172 299.748,051	10.153
17	421.727,172 299.748,051	18	421.723,487 299.772,499	24.724
18	421.723,487 299.772,499	19	421.721,966 299.782,367	9.985
19	421.721,966 299.782,367	1	421.713,132 299.839,163	57.479

** Lungimile segmentelor sunt determinate în planul de proiecţie Stereo 70 şi sunt rotunjite la 1 milimetru.
*** Distanţa dintre puncte este formată din segmente cumulate ce sunt mai mici decât valoarea 1 milimetru.

DATE DESPRE IMOBILUL NR. 6340

Oficiul de Cadastru şi Publicitate Imobiliară DOLJ
Biroul de Cadastru şi Publicitate Imobiliară Craiova

A. Partea I. Descrierea imobilului

TEREN Intravilan

Adresa: Loc. Leu, Jud. Dolj, T48, P160

Nr. Crt	Nr cadastral Nr. topografic	Suprafaţa* (mp)	Observaţii / Referinţe
A1		Din acte: 880 Masurata: 903	Sector cadastral:17 Teren neimprejmuit;

B. Partea II. Proprietari şi acte

Inscrieri privitoare la dreptul de proprietate şi alte drepturi reale		Referinţe
/		
Act Notarial nr. ACT PARTAJ AUT.705, din 16/03/2010 emis de N.P. GAGEATU ILIE (TDP 13251 DIN 05-05-2009 EMIS DE COMISIA JUDETEANA DOLJ);		
B1	Intabulare, drept de PROPRIETATE, dobandit prin Iesire Din Indiviziune, cota actuala 880/903, cota initiala 1/1	A1
	1) **FLOREA CONSTANTIN**	
Act Normativ nr. LEGEA 7, din 13/03/1996 emis de GUVERNUL ROMANIEI;		
B2	Inscrierea posesiei, drept de PROPRIETATE, dobandit prin Constituire, cota actuala 23/903, cota initiala 1/1	A1
	1) **FLOREA CONSTANTIN**	

C. Partea III. SARCINI .

Inscrieri privind dezmembramintele dreptului de proprietate, drepturi reale de garanţie şi sarcini	Referinţe
NU SUNT	

Anexa Nr. 1 La Partea I

Teren

Nr cadastral	Suprafaţa (mp)*	Observaţii / Referinţe
	Din acte: 880 Masurata: 903	

* Suprafaţa este determinată in planul de proiecţie Stereo 70.

DETALII LINIARE IMOBIL



Date referitoare la teren

Crt	Categorie folosinţă	Intra vilan	Suprafaţa (mp)	Tarla	Parcelă	Nr. topo	Observaţii / Referinţe
1	vie	DA	645	48	160	-	
2	arabil	DA	258	48	160	-	

Lungime Segmente
1) Valorile lungimilor segmentelor sunt obţinute din proiecţie în plan.

Punct început	X / Y	Punct sfârşit	X / Y	Lungime segment (** (m)
1	421.722,644 299.839,124	2	421.713,132 299.839,163	9.512
2	421.713,132 299.839,163	3	421.721,966 299.782,367	57.479
3	421.721,966 299.782,367	4	421.723,487 299.772,499	9.985
4	421.723,487 299.772,499	5	421.727,172 299.748,051	24.724

Punct început	X / Y	Punct sfârşit	X / Y	Lungime segment (** (m)
5	421.727,172 299.748,051	6	421.737,479 299.746,792	10.384
6	421.737,479 299.746,792	7	421.733,312 299.773,692	27.221
7	421.733,312 299.773,692	1	421.722,644 299.839,124	66.296

** Lungimile segmentelor sunt determinate în planul de proiecţie Stereo 70 şi sunt rotunjite la 1 milimetru.
*** Distanţa dintre puncte este formată din segmente cumulate ce sunt mai mici decât valoarea 1 milimetru.

DATE DESPRE IMOBILUL NR. 6341

Oficiul de Cadastru şi Publicitate Imobiliară DOLJ
Biroul de Cadastru şi Publicitate Imobiliară Craiova

A. Partea I. Descrierea imobilului

TEREN Intravilan

Adresa: Loc. Leu, Jud. Dolj, T48, P159

Nr. Crt	Nr cadastral Nr. topografic	Suprafaţa* (mp)	Observaţii / Referinţe
A1		880	Sector cadastral:17 Teren neimprejmuit;

B. Partea II. Proprietari şi acte

Inscrieri privitoare la dreptul de proprietate şi alte drepturi reale		Referinţe
/		
Act Notarial nr. ACT PARTAJ AUT.705, din 16/03/2010 emis de N.P. GAGEATU ILIE (ACT NOTARIAL CM NR.07 DIN 19-02-2010 EMIS DE N.P. LAURA DIACONU; TDP 13251 DIN 05-05-2009 EMIS DE COMISIA JUDETEANA DOLJ);		
B1	Intabulare, drept de PROPRIETATE, dobandit prin Iesire Din Indiviziune, cota actuala 1/1, cota initiala 1/1	A1
	1) **IOVAN CONSTANTA**	

C. Partea III. SARCINI .

Inscrieri privind dezmembramintele dreptului de proprietate, drepturi reale de garanţie şi sarcini	Referinţe
NU SUNT	

Anexa Nr. 1 La Partea I

Teren

Nr cadastral	Suprafaţa (mp)*	Observaţii / Referinţe
	880	

* Suprafaţa este determinată in planul de proiecţie Stereo 70.

DETALII LINIARE IMOBIL

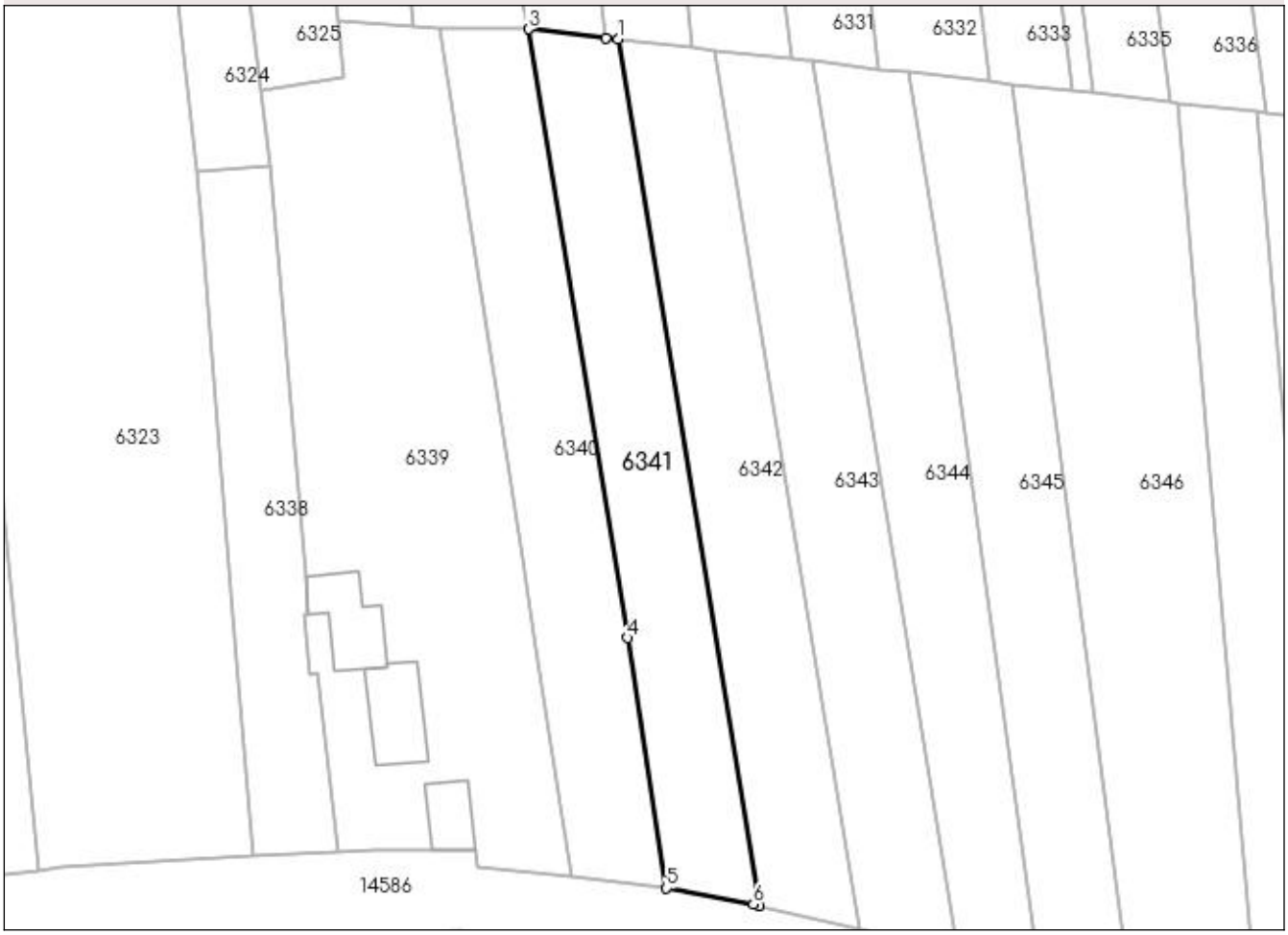

Date referitoare la teren

Crt	Categorie folosinţă	Intra vilan	Suprafaţa (mp)	Tarla	Parcelă	Nr. topo	Observaţii / Referinţe
1	vie	DA	880	48	159	-	

Lungime Segmente
1) Valorile lungimilor segmentelor sunt obţinute din proiecţie în plan.

Punct început	X / Y	Punct sfârşit	X / Y	Lungime segment (** (m)
1	421.732,281 299.838,031	2	421.730,939 299.838,183	1.351
2	421.730,939 299.838,183	3	421.722,644 299.839,124	8.348
3	421.722,644 299.839,124	4	421.733,312 299.773,692	66.296
4	421.733,312 299.773,692	5	421.737,479 299.746,792	27.221
5	421.737,479 299.746,792	6	421.746,819 299.745,067	9.498

Punct început	X / Y	Punct sfârşit	X / Y	Lungime segment (** (m)
6	421.746,819 299.745,067	7	421.747,462 299.744,916	0.661
7	421.747,462 299.744,916	1	421.732,281 299.838,031	94.345

** Lungimile segmentelor sunt determinate în planul de proiecţie Stereo 70 şi sunt rotunjite la 1 milimetru.
*** Distanţa dintre puncte este formată din segmente cumulate ce sunt mai mici decât valoarea 1 milimetru.

DATE DESPRE IMOBILUL NR. 6342

Oficiul de Cadastru şi Publicitate Imobiliară DOLJ
Biroul de Cadastru şi Publicitate Imobiliară Craiova

A. Partea I. Descrierea imobilului

TEREN Intravilan

Adresa: Loc. Leu, Jud. Dolj, T48, P157,158

Nr. Crt	Nr cadastral Nr. topografic	Suprafaţa* (mp)	Observaţii / Referinţe
A1		Din acte: 876 Masurata: 963	Sector cadastral:17 Teren neimprejmuit;

B. Partea II. Proprietari şi acte

Inscrieri privitoare la dreptul de proprietate şi alte drepturi reale		Referinţe
/		
Act Administrativ nr. TDP 3579, din 30/08/2006 emis de COMISIA JUDETEANA DOLJ;		
B1	Intabulare, drept de PROPRIETATE, dobandit prin Reconstituire, cota actuala 876/963, cota initiala 1/1	A1
	1) **VASILE GHEORGHE**, LIPSĂ CNP	
Act Normativ nr. LEGEA 7, din 13/03/1996 emis de GUVERNUL ROMANIEI;		
B2	Inscrierea posesiei, drept de PROPRIETATE, dobandit prin Constituire, cota actuala 87/963, cota initiala 1/1	A1
	1) **VASILE GHEORGHE**, LIPSĂ CNP	

C. Partea III. SARCINI .

Inscrieri privind dezmembramintele dreptului de proprietate, drepturi reale de garanţie şi sarcini	Referinţe
NU SUNT	

Anexa Nr. 1 La Partea I

Teren

Nr cadastral	Suprafaţa (mp)*	Observaţii / Referinţe
	Din acte: 876 Masurata: 963	

* Suprafaţa este determinată in planul de proiecţie Stereo 70.

DETALII LINIARE IMOBIL

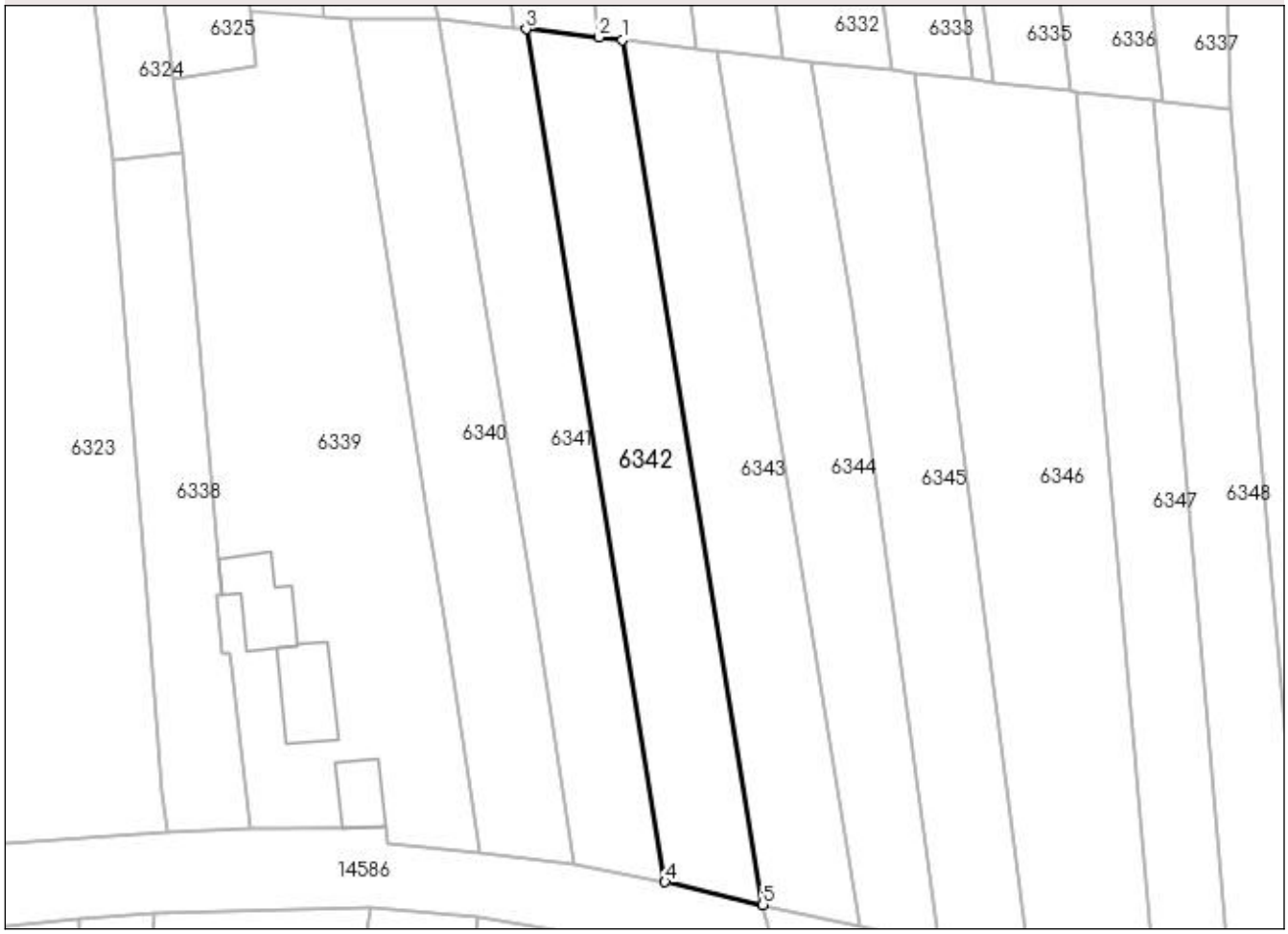

Date referitoare la teren

Crt	Categorie folosinţă	Intra vilan	Suprafaţa (mp)	Tarla	Parcelă	Nr. topo	Observaţii / Referinţe
1	vie	DA	572	48	157	-	
2	vie	DA	391	48	158	-	

Lungime Segmente
1) Valorile lungimilor segmentelor sunt obţinute din proiecţie în plan.

Punct început	X / Y	Punct sfârşit	X / Y	Lungime segment (**) (m)
1	421.742,745 299.836,845	2	421.740,257 299.837,127	2.505
2	421.740,257 299.837,127	3	421.732,281 299.838,031	8.027
3	421.732,281 299.838,031	4	421.747,462 299.744,916	94.345
4	421.747,462 299.744,916	5	421.758,14 299.742,42	10.966

Punct început	X / Y	Punct sfârşit	X / Y	Lungime segment (** (m)
5	421.758,14 299.742,42	1	421.742,745 299.836,845	95.672

** Lungimile segmentelor sunt determinate în planul de proiecţie Stereo 70 şi sunt rotunjite la 1 milimetru.
*** Distanţa dintre puncte este formată din segmente cumulate ce sunt mai mici decât valoarea 1 milimetru.

DATE DESPRE IMOBILUL NR. 6343

Oficiul de Cadastru şi Publicitate Imobiliară DOLJ
Biroul de Cadastru şi Publicitate Imobiliară Craiova

A. Partea I. Descrierea imobilului

TEREN Extravilan

Adresa: Jud. Dolj, T48, P155,156

Nr. Crt	Nr cadastral Nr. topografic	Suprafaţa* (mp)	Observaţii / Referinţe
A1		967	Sector cadastral:17 Teren neimprejmuit;

B. Partea II. Proprietari şi acte

Inscrieri privitoare la dreptul de proprietate şi alte drepturi reale		Referinţe
/		
Act Administrativ nr. TDP 2026-1336, din 24/07/2002 emis de COMISIA JUDETEANA DOLJ;		
B1	Intabulare, drept de PROPRIETATE, dobandit prin Reconstituire, cota actuala 1/1, cota initiala 1/1	A1
	1) **NITU CONSTANTIN**, LIPSĂ CNP 2) **POPA ANA**, LIPSĂ CNP 3) **STEFANESCU MARIA**, LIPSĂ CNP	

C. Partea III. SARCINI .

Inscrieri privind dezmembramintele dreptului de proprietate, drepturi reale de garanţie şi sarcini	Referinţe
NU SUNT	

Anexa Nr. 1 La Partea I

Teren

Nr cadastral	Suprafaţa (mp)*	Observaţii / Referinţe
	967	

* Suprafaţa este determinată in planul de proiecţie Stereo 70.

DETALII LINIARE IMOBIL

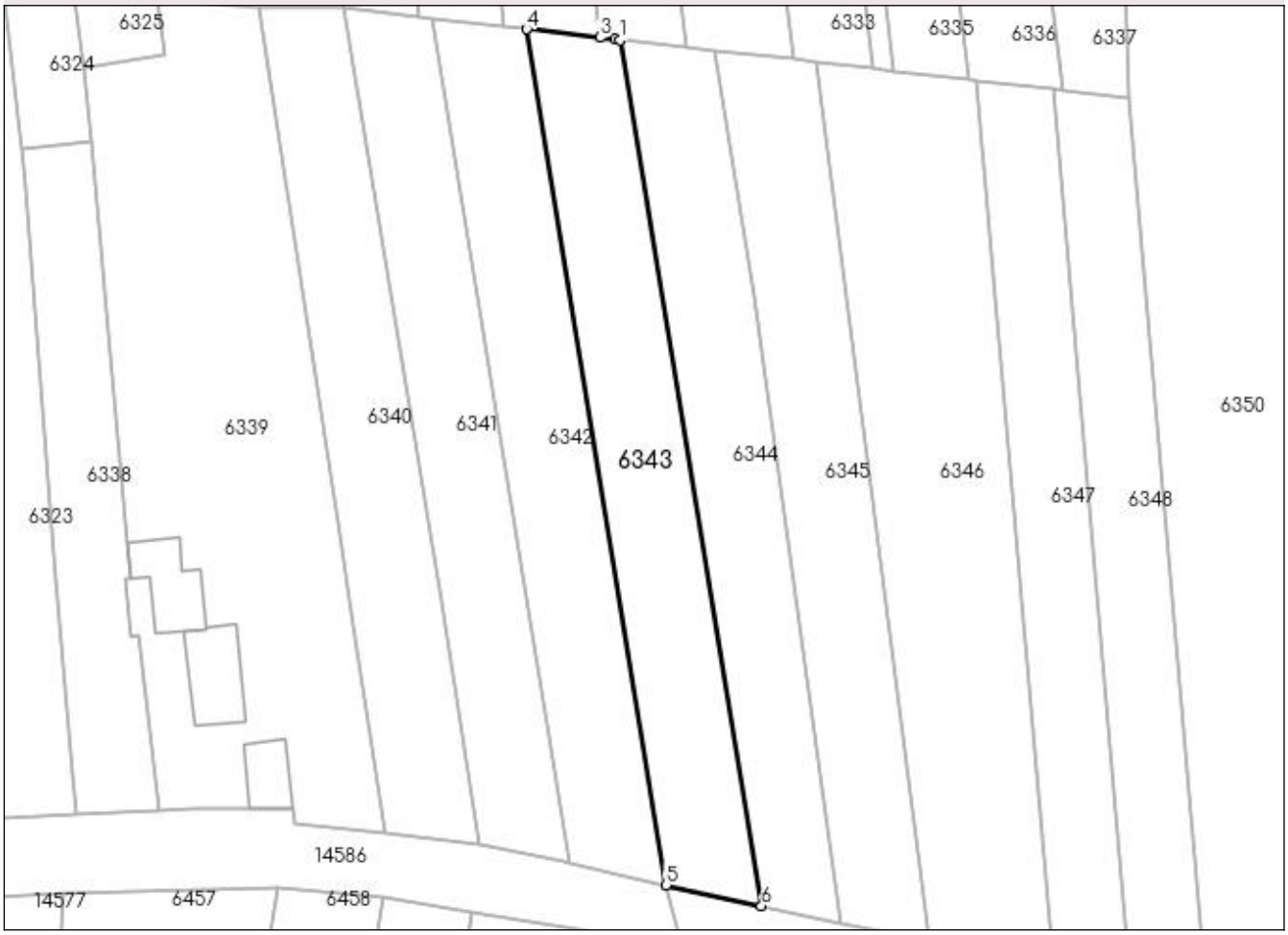

Date referitoare la teren

Crt	Categorie folosinţă	Intra vilan	Suprafaţa (mp)	Tarla	Parcelă	Nr. topo	Observaţii / Referinţe
1	vie	NU	490	48	155	-	
2	arabil	NU	477	48	156	-	

Lungime Segmente
1) Valorile lungimilor segmentelor sunt obţinute din proiecţie în plan.

Punct început	X / Y	Punct sfârşit	X / Y	Lungime segment (** (m)
1	421.753,118 299.835,668	2	421.752,584 299.835,729	0.537
2	421.752,584 299.835,729	3	421.750,861 299.835,924	1.734
3	421.750,861 299.835,924	4	421.742,745 299.836,845	8.168
4	421.742,745 299.836,845	5	421.758,14 299.742,42	95.672

Punct început	X / Y	Punct sfârşit	X / Y	Lungime segment (** (m)
5	421.758,14 299.742,42	6	421.768,696 299.740,119	10.803
6	421.768,696 299.740,119	1	421.753,118 299.835,668	96.811

** Lungimile segmentelor sunt determinate în planul de proiecţie Stereo 70 şi sunt rotunjite la 1 milimetru.
*** Distanţa dintre puncte este formată din segmente cumulate ce sunt mai mici decât valoarea 1 milimetru.

DATE DESPRE IMOBILUL NR. 6344

Oficiul de Cadastru şi Publicitate Imobiliară DOLJ
Biroul de Cadastru şi Publicitate Imobiliară Craiova

A. Partea I. Descrierea imobilului

TEREN Extravilan

Adresa: Jud. Dolj, T48, P154

Nr. Crt	Nr cadastral Nr. topografic	Suprafaţa* (mp)	Observaţii / Referinţe
A1	31586	917	Sector cadastral:17 Teren neimprejmuit;

B. Partea II. Proprietari şi acte

Inscrieri privitoare la dreptul de proprietate şi alte drepturi reale		Referinţe
105376 / 29/10/2013		
Act Notarial nr. CVC AUT NR 1208, din 28/10/2013 emis de BNP BAZGU MARIANA;		
B1	Intabulare, drept de PROPRIETATE, dobandit prin Conventie, cota actuala 1/1, cota initiala 1/1	A1
	1) **SANDU ION** 2) **SANDU IOANA**	

C. Partea III. SARCINI .

Inscrieri privind dezmembramintele dreptului de proprietate, drepturi reale de garanţie şi sarcini	Referinţe
NU SUNT	

Anexa Nr. 1 La Partea I

Teren

Nr cadastral	Suprafaţa (mp)*	Observaţii / Referinţe
31586	917	

* Suprafaţa este determinată in planul de proiecţie Stereo 70.

DETALII LINIARE IMOBIL

Date referitoare la teren

Crt	Categorie folosinţă	Intra vilan	Suprafaţa (mp)	Tarla	Parcelă	Nr. topo	Observaţii / Referinţe
1	arabil	NU	917	48	154	-	

Lungime Segmente
1) Valorile lungimilor segmentelor sunt obţinute din proiecţie în plan.

Punct început	X / Y	Punct sfârşit	X / Y	Lungime segment (** (m)
1	421.768,696 299.740,119	2	421.777,428 299.738,215	8.937
2	421.777,428 299.738,215	3	421.767,896 299.807,444	69.882
3	421.767,896 299.807,444	4	421.763,486 299.834,493	27.406
4	421.763,486 299.834,493	5	421.760,296 299.834,854	3.21
5	421.760,296 299.834,854	6	421.753,118 299.835,668	7.225

Punct început	X / Y	Punct sfârşit	X / Y	Lungime segment (** (m)
6	421.753,118 299.835,668	1	421.768,696 299.740,119	96.811

** Lungimile segmentelor sunt determinate în planul de proiecţie Stereo 70 şi sunt rotunjite la 1 milimetru.
*** Distanţa dintre puncte este formată din segmente cumulate ce sunt mai mici decât valoarea 1 milimetru.

DATE DESPRE IMOBILUL NR. 6345

Oficiul de Cadastru şi Publicitate Imobiliară DOLJ
Biroul de Cadastru şi Publicitate Imobiliară Craiova

A. Partea I. Descrierea imobilului

TEREN Extravilan

Adresa: Jud. Dolj, T48, P152,153

Nr. Crt	Nr cadastral Nr. topografic	Suprafaţa* (mp)	Observaţii / Referinţe
A1		967	Sector cadastral:17 Teren neimprejmuit;

B. Partea II. Proprietari şi acte

Inscrieri privitoare la dreptul de proprietate şi alte drepturi reale		Referinţe
/		
Act Administrativ nr. TDP 1613-44791, din 04/05/1999 emis de COMISIA JUDETEANA DOLJ;		
B1	Intabulare, drept de PROPRIETATE, dobandit prin Reconstituire, cota actuala 1/1, cota initiala 1/1	A1
	1) **OANE ION**, LIPSĂ CNP	

C. Partea III. SARCINI .

Inscrieri privind dezmembramintele dreptului de proprietate, drepturi reale de garanţie şi sarcini	Referinţe
NU SUNT	

Anexa Nr. 1 La Partea I

Teren

Nr cadastral	Suprafaţa (mp)*	Observaţii / Referinţe
	967	

* Suprafaţa este determinată in planul de proiecţie Stereo 70.

DETALII LINIARE IMOBIL

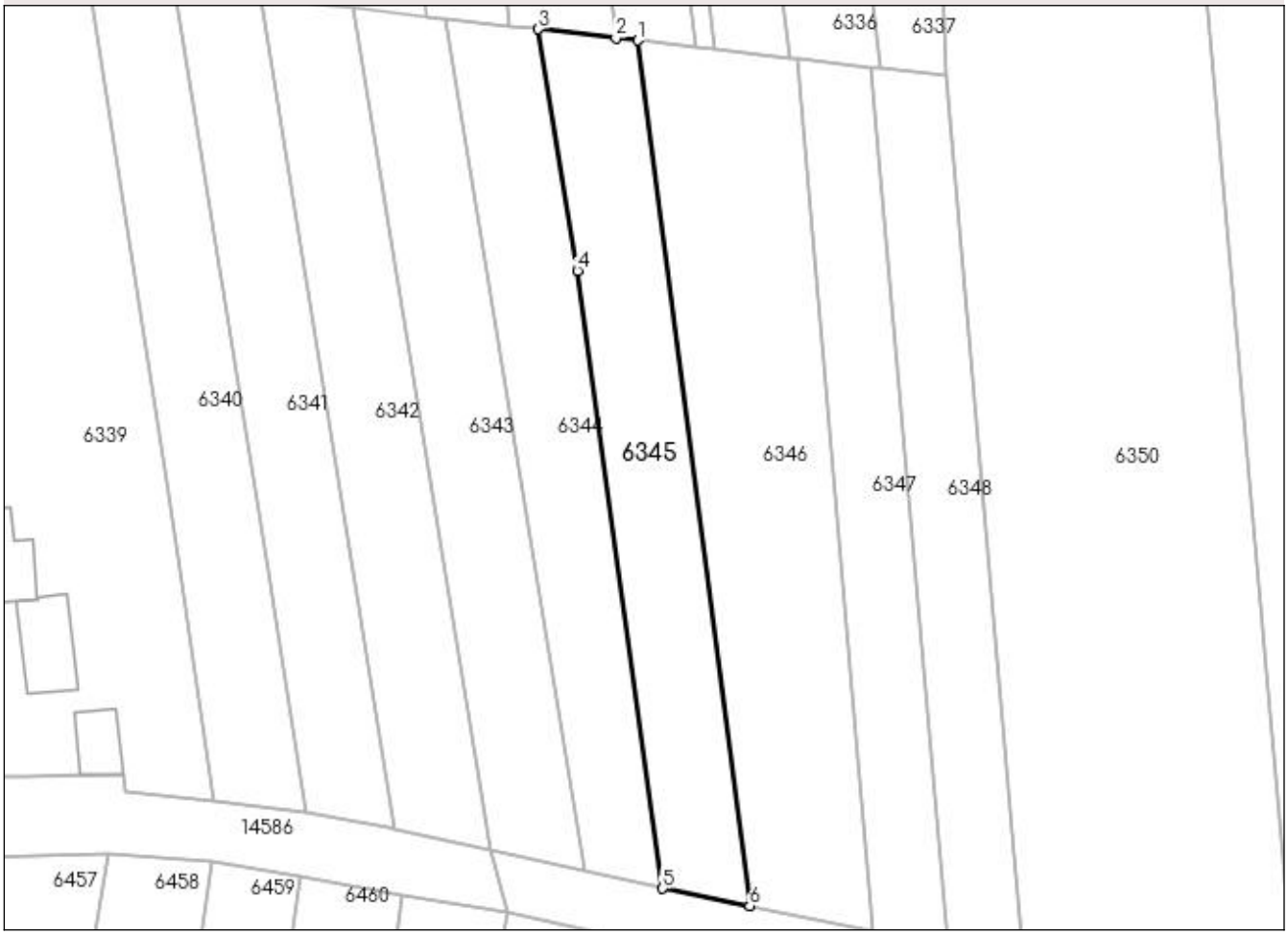

Date referitoare la teren

Crt	Categorie folosinţă	Intra vilan	Suprafaţa (mp)	Tarla	Parcelă	Nr. topo	Observaţii / Referinţe
1	vie	NU	700	48	152	-	
2	arabil	NU	267	48	153	-	

Lungime Segmente
1) Valorile lungimilor segmentelor sunt obţinute din proiecţie în plan.

Punct început	X / Y	Punct sfârşit	X / Y	Lungime segment (** (m)
1	421.774,666 299.833,225	2	421.772,202 299.833,504	2.48
2	421.772,202 299.833,504	3	421.763,486 299.834,493	8.771
3	421.763,486 299.834,493	4	421.767,896 299.807,444	27.406
4	421.767,896 299.807,444	5	421.777,428 299.738,215	69.882

Punct început	X / Y	Punct sfârşit	X / Y	Lungime segment (** (m)
5	421.777,428 299.738,215	6	421.787,198 299.736,269	9.962
6	421.787,198 299.736,269	1	421.774,666 299.833,225	97.762

** Lungimile segmentelor sunt determinate în planul de proiecţie Stereo 70 şi sunt rotunjite la 1 milimetru.
*** Distanţa dintre puncte este formată din segmente cumulate ce sunt mai mici decât valoarea 1 milimetru.

DATE DESPRE IMOBILUL NR. 6346

Oficiul de Cadastru şi Publicitate Imobiliară DOLJ
Biroul de Cadastru şi Publicitate Imobiliară Craiova

A. Partea I. Descrierea imobilului

TEREN Extravilan

Adresa: Jud. Dolj, T48, P151

Nr. Crt	Nr cadastral Nr. topografic	Suprafaţa* (mp)	Observaţii / Referinţe
A1		1.512	Sector cadastral:17 Teren neimprejmuit;

B. Partea II. Proprietari şi acte

Inscrieri privitoare la dreptul de proprietate şi alte drepturi reale		Referinţe
/		
Act Administrativ nr. TDP 2026-1336, din 24/07/2002 emis de COMISIA JUDETEANA DOLJ;		
B1	Intabulare, drept de PROPRIETATE, dobandit prin Reconstituire, cota actuala 1/1, cota initiala 1/1	A1
	1) **NITU CONSTANTIN**, LIPSĂ CNP 2) **POPA ANA**, LIPSĂ CNP 3) **STEFANESCU MARIA**, LIPSĂ CNP	

C. Partea III. SARCINI .

Inscrieri privind dezmembramintele dreptului de proprietate, drepturi reale de garanţie şi sarcini	Referinţe
NU SUNT	

Anexa Nr. 1 La Partea I

Teren

Nr cadastral	Suprafaţa (mp)*	Observaţii / Referinţe
	1.512	

* Suprafaţa este determinată in planul de proiecţie Stereo 70.

DETALII LINIARE IMOBIL

Date referitoare la teren

Crt	Categorie folosinţă	Intra vilan	Suprafaţa (mp)	Tarla	Parcelă	Nr. topo	Observaţii / Referinţe
1	arabil	NU	930	48	151	-	
2	vie	NU	582	48	151	-	

Lungime Segmente
1) Valorile lungimilor segmentelor sunt obţinute din proiecţie în plan.

Punct început	X / Y	Punct sfârşit	X / Y	Lungime segment (** (m)
1	421.792,466 299.831,206	2	421.791,686 299.831,295	0.785
2	421.791,686 299.831,295	3	421.783,295 299.832,246	8.445
3	421.783,295 299.832,246	4	421.781,076 299.832,498	2.234
4	421.781,076 299.832,498	5	421.774,666 299.833,225	6.451

Punct început	X / Y	Punct sfârşit	X / Y	Lungime segment (** (m)
5	421.774,666 299.833,225	6	421.787,198 299.736,269	97.762
6	421.787,198 299.736,269	7	421.800,988 299.733,523	14.06
7	421.800,988 299.733,523	1	421.792,466 299.831,206	98.054

** Lungimile segmentelor sunt determinate în planul de proiecţie Stereo 70 şi sunt rotunjite la 1 milimetru.
*** Distanţa dintre puncte este formată din segmente cumulate ce sunt mai mici decât valoarea 1 milimetru.

DATE DESPRE IMOBILUL NR. 6347

Oficiul de Cadastru şi Publicitate Imobiliară DOLJ
Biroul de Cadastru şi Publicitate Imobiliară Craiova

A. Partea I. Descrierea imobilului

TEREN Extravilan

Adresa: Jud. Dolj, T48, P150

Nr. Crt	Nr cadastral Nr. topografic	Suprafaţa* (mp)	Observaţii / Referinţe
A1		817	Sector cadastral:17 Teren neimprejmuit;

B. Partea II. Proprietari şi acte

Inscrieri privitoare la dreptul de proprietate şi alte drepturi reale		Referinţe
/		
Act Normativ nr. LEGE 7, din 13/03/1996 emis de PARLAMENT;		
B1	Inscrierea provizorie, drept de PROPRIETATE, dobandit prin Lege, cota actuala 1/1, cota initiala 1/1	A1
	1) **NEIDENTIFICAT NEIDENTIFICAT**	

C. Partea III. SARCINI .

Inscrieri privind dezmembramintele dreptului de proprietate, drepturi reale de garanţie şi sarcini	Referinţe
NU SUNT	

Anexa Nr. 1 La Partea I

Teren

Nr cadastral	Suprafaţa (mp)*	Observaţii / Referinţe
	817	

* Suprafaţa este determinată in planul de proiecţie Stereo 70.

DETALII LINIARE IMOBIL

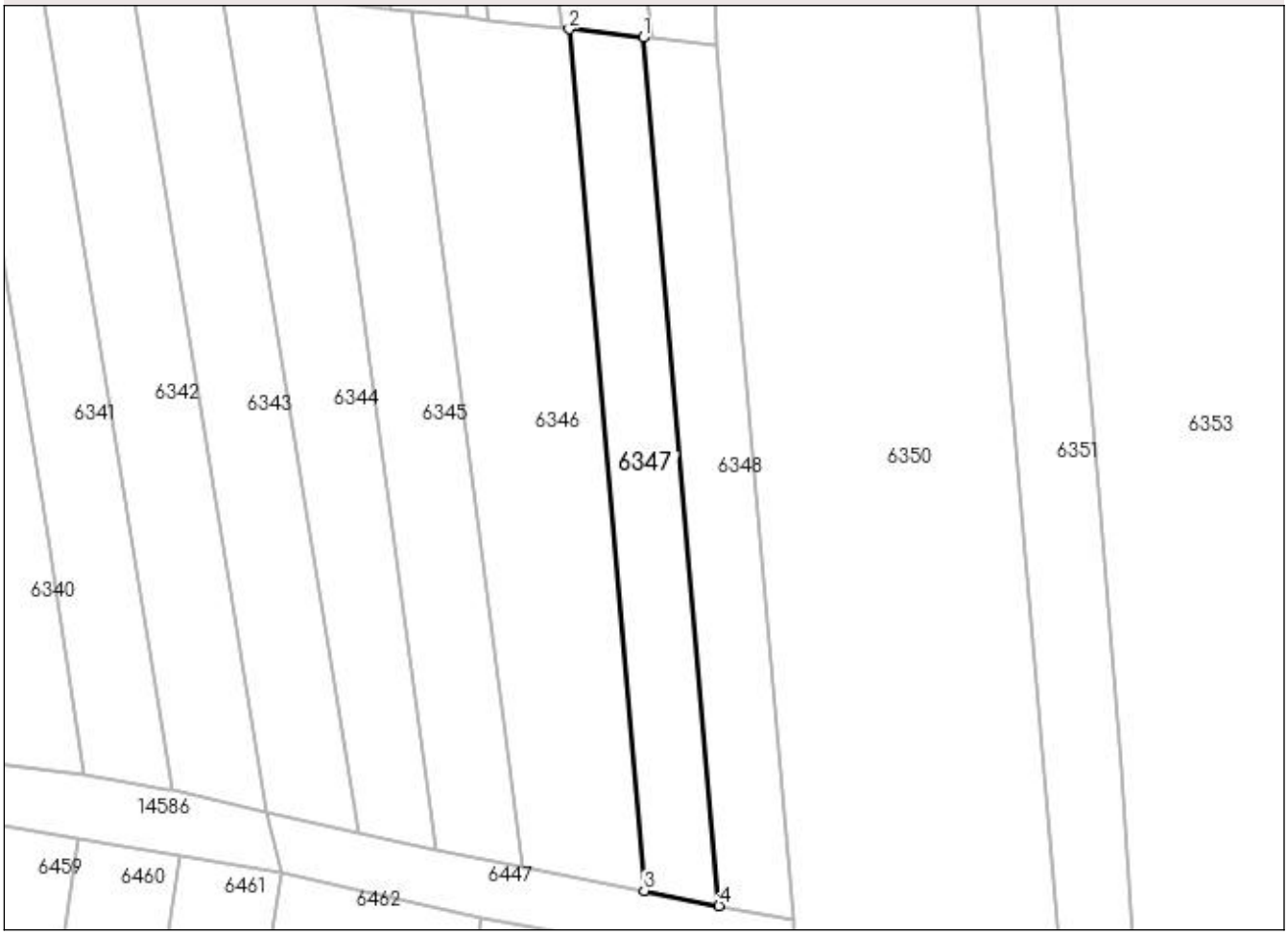

Date referitoare la teren

Crt	Categorie folosinţă	Intra vilan	Suprafaţa (mp)	Tarla	Parcelă	Nr. topo	Observaţii / Referinţe
1	arabil	NU	320	48	150	-	
2	vie	NU	497	48	150	-	

Lungime Segmente
1) Valorile lungimilor segmentelor sunt obţinute din proiecţie în plan.

Punct început	X / Y	Punct sfârşit	X / Y	Lungime segment (** (m)
1	421.800,881 299.830,252	2	421.792,466 299.831,206	8.469
2	421.792,466 299.831,206	3	421.800,988 299.733,523	98.054
3	421.800,988 299.733,523	4	421.809,467 299.731,834	8.646
4	421.809,467 299.731,834	1	421.800,881 299.830,252	98.792

** Lungimile segmentelor sunt determinate în planul de proiecţie Stereo 70 şi sunt rotunjite la 1 milimetru.
*** Distanţa dintre puncte este formată din segmente cumulate ce sunt mai mici decât valoarea 1 milimetru.

DATE DESPRE IMOBILUL NR. 6348

Oficiul de Cadastru şi Publicitate Imobiliară DOLJ
Biroul de Cadastru şi Publicitate Imobiliară Craiova

A. Partea I. Descrierea imobilului

TEREN Extravilan

Adresa: Jud. Dolj, T48, P149

Nr. Crt	Nr cadastral Nr. topografic	Suprafaţa* (mp)	Observaţii / Referinţe
A1		817	Sector cadastral:17 Teren neimprejmuit;

B. Partea II. Proprietari şi acte

Inscrieri privitoare la dreptul de proprietate şi alte drepturi reale		Referinţe
/		
Act Administrativ nr. TDP 1794-45084, din 21/06/2000 emis de COMISIA JUDETEANA DOLJ (CERTIFICAT DECES SERIA D9 NR.632647);		
B1	Intabulare, drept de PROPRIETATE, dobandit prin Reconstituire, cota actuala 1/1, cota initiala 1/1	A1
	1) **MATEI ION**, LIPSĂ CNP DEFUNCT:Da	

C. Partea III. SARCINI .

Inscrieri privind dezmembramintele dreptului de proprietate, drepturi reale de garanţie şi sarcini	Referinţe
NU SUNT	

Anexa Nr. 1 La Partea I

Teren

Nr cadastral	Suprafaţa (mp)*	Observaţii / Referinţe
	817	

* Suprafaţa este determinată in planul de proiecţie Stereo 70.

DETALII LINIARE IMOBIL

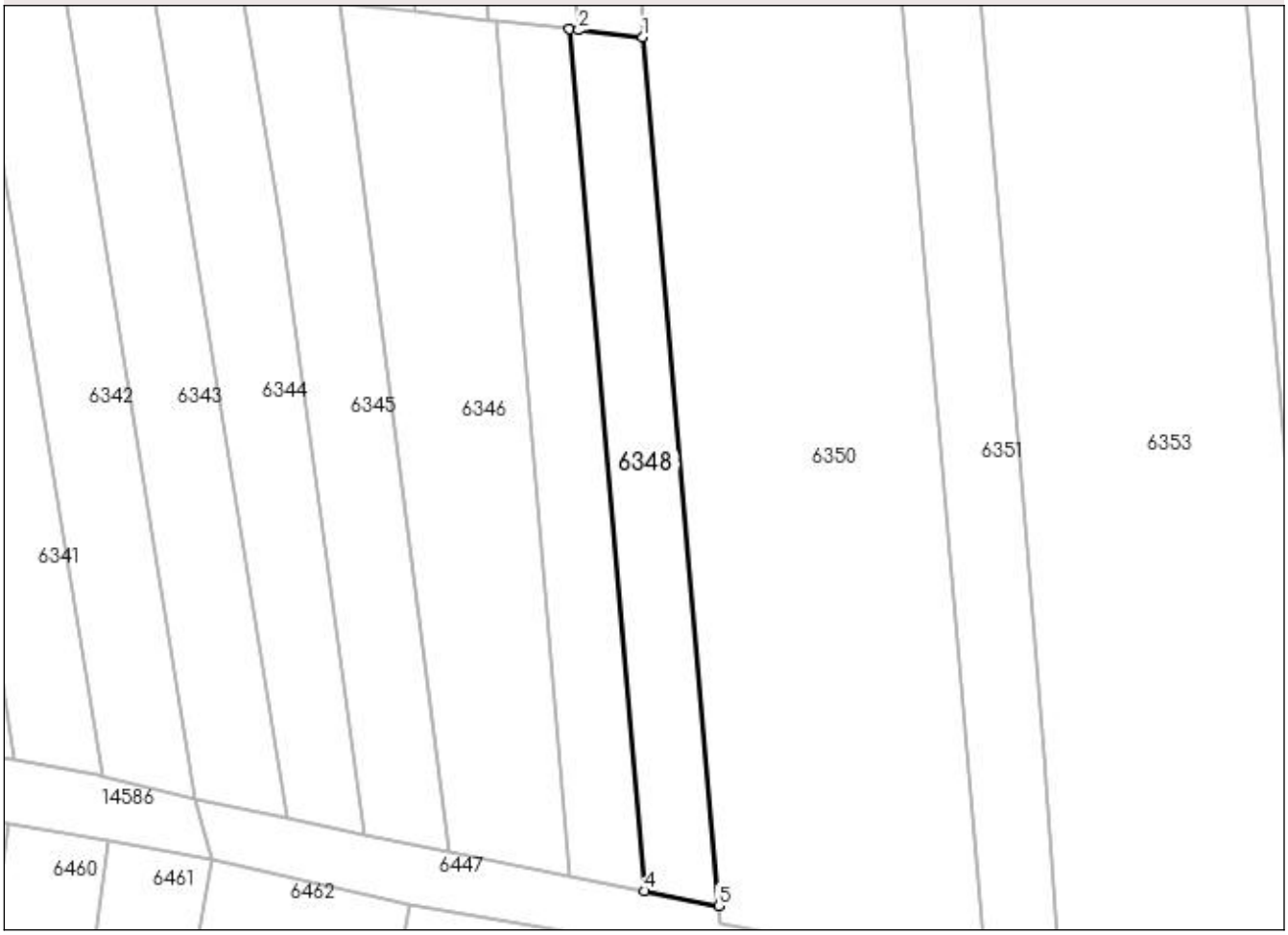

Date referitoare la teren

Crt	Categorie folosință	Intra vilan	Suprafaţa (mp)	Tarla	Parcelă	Nr. topo	Observaţii / Referinţe
1	vie	NU	817	48	149	-	

Lungime Segmente
1) Valorile lungimilor segmentelor sunt obţinute din proiecţie în plan.

Punct început	X / Y	Punct sfârşit	X / Y	Lungime segment (** (m)
1	421.809,234 299.829,305	2	421.801,907 299.830,136	7.374
2	421.801,907 299.830,136	3	421.800,881 299.830,252	1.033
3	421.800,881 299.830,252	4	421.809,467 299.731,834	98.792
4	421.809,467 299.731,834	5	421.817,884 299.730,158	8.582
5	421.817,884 299.730,158	1	421.809,234 299.829,305	99.524

** Lungimile segmentelor sunt determinate în planul de proiecţie Stereo 70 şi sunt rotunjite la 1 milimetru.
*** Distanţa dintre puncte este formată din segmente cumulate ce sunt mai mici decât valoarea 1 milimetru.

DATE DESPRE IMOBILUL NR. 6349

Oficiul de Cadastru şi Publicitate Imobiliară DOLJ
Biroul de Cadastru şi Publicitate Imobiliară Craiova

A. Partea I. Descrierea imobilului

TEREN Extravilan

Adresa: Jud. Dolj, T48, P142

Nr. Crt	Nr cadastral Nr. topografic	Suprafaţa* (mp)	Observaţii / Referinţe
A1		2.723	Sector cadastral:17 Teren neimprejmuit;

B. Partea II. Proprietari şi acte

Inscrieri privitoare la dreptul de proprietate şi alte drepturi reale		Referinţe
/		
Act Notarial nr. ACT PARTAJ AUT.2451, din 24/11/2003 emis de N.P. ELVIRA DIACONESCU (TDP 2434 DIN 01-09-2003 EMIS DE COMISIA JUDETEANA DOLJ);		
B1	Intabulare, drept de PROPRIETATE, dobandit prin Iesire Din Indiviziune, cota actuala 1/1, cota initiala 1/1	A1
	1) **BITU CONSTANTIN**	

C. Partea III. SARCINI .

Inscrieri privind dezmembramintele dreptului de proprietate, drepturi reale de garanţie şi sarcini	Referinţe
NU SUNT	

Anexa Nr. 1 La Partea I

Teren

Nr cadastral	Suprafaţa (mp)*	Observaţii / Referinţe
	2.723	

* Suprafaţa este determinată in planul de proiecţie Stereo 70.

DETALII LINIARE IMOBIL

Date referitoare la teren

Crt	Categorie folosinţă	Intra vilan	Suprafaţa (mp)	Tarla	Parcelă	Nr. topo	Observaţii / Referinţe
1	arabil	NU	2.723	48	142	-	

Lungime Segmente
1) Valorile lungimilor segmentelor sunt obţinute din proiecţie în plan.

Punct început	X / Y	Punct sfârşit	X / Y	Lungime segment (** (m)
1	421.846,498 299.849,695	2	421.844,949 299.867,173	17.547
2	421.844,949 299.867,173	3	421.844,233 299.878,187	11.037
3	421.844,233 299.878,187	4	421.841,828 299.915,188	37.079
4	421.841,828 299.915,188	5	421.801,502 299.920,065	40.62
5	421.801,502 299.920,065	6	421.804,138 299.889,409	30.769

Punct început	X / Y	Punct sfârşit	X / Y	Lungime segment (** (m)
6	421.804,138 299.889,409	7	421.808,473 299.846,325	43.302
7	421.808,473 299.846,325	8	421.837,568 299.848,903	29.209
8	421.837,568 299.848,903	1	421.846,498 299.849,695	8.965

** Lungimile segmentelor sunt determinate în planul de proiecţie Stereo 70 şi sunt rotunjite la 1 milimetru.
*** Distanţa dintre puncte este formată din segmente cumulate ce sunt mai mici decât valoarea 1 milimetru.

DATE DESPRE IMOBILUL NR. 6350

Oficiul de Cadastru şi Publicitate Imobiliară DOLJ
Biroul de Cadastru şi Publicitate Imobiliară Craiova

A. Partea I. Descrierea imobilului

TEREN Extravilan

Adresa: Jud. Dolj, T48, P148

Nr. Crt	Nr cadastral Nr. topografic	Suprafaţa* (mp)	Observaţii / Referinţe
A1		3.665	Sector cadastral:17 Teren neimprejmuit;

B. Partea II. Proprietari şi acte

Inscrieri privitoare la dreptul de proprietate şi alte drepturi reale		Referinţe
/		
Act Notarial nr. CM NR.25, din 27/02/2017 emis de N.P. DEFTA EMIL (TDP 1887-59438 DIN 18-04-2001 EMIS DE COMISIA JUDETEANA DOLJ);		
B1	Intabulare, drept de PROPRIETATE, dobandit prin Succesiune, cota actuala 1/1, cota initiala 1/1	A1
	1) **BALUICA NICOLAE**	

C. Partea III. SARCINI .

Inscrieri privind dezmembramintele dreptului de proprietate, drepturi reale de garanţie şi sarcini	Referinţe
NU SUNT	

Anexa Nr. 1 La Partea I

Teren

Nr cadastral	Suprafaţa (mp)*	Observaţii / Referinţe
	3.665	

* Suprafaţa este determinată in planul de proiecţie Stereo 70.

DETALII LINIARE IMOBIL

Date referitoare la teren

Crt	Categorie folosinţă	Intra vilan	Suprafaţa (mp)	Tarla	Parcelă	Nr. topo	Observaţii / Referinţe
1	arabil	NU	3.665	48	148	-	

Lungime Segmente
1) Valorile lungimilor segmentelor sunt obţinute din proiecţie în plan.

Punct început	X / Y	Punct sfârşit	X / Y	Lungime segment (** (m)
1	421.809,234 299.829,305	2	421.817,884 299.730,158	99.524
2	421.817,884 299.730,158	3	421.818,053 299.728,216	1.949
3	421.818,053 299.728,216	4	421.848,597 299.722,481	31.078
4	421.848,597 299.722,481	5	421.837,568 299.848,903	126.903
5	421.837,568 299.848,903	6	421.808,473 299.846,325	29.209

Punct început	X / Y	Punct sfârşit	X / Y	Lungime segment (** (m)
6	421.808,473 299.846,325	7	421.808,737 299.843,696	2.642
7	421.808,737 299.843,696	1	421.809,234 299.829,305	14.399

** Lungimile segmentelor sunt determinate în planul de proiecţie Stereo 70 şi sunt rotunjite la 1 milimetru.
*** Distanţa dintre puncte este formată din segmente cumulate ce sunt mai mici decât valoarea 1 milimetru.

DATE DESPRE IMOBILUL NR. 6351

Oficiul de Cadastru şi Publicitate Imobiliară DOLJ
Biroul de Cadastru şi Publicitate Imobiliară Craiova

A. Partea I. Descrierea imobilului

TEREN Extravilan

Adresa: Jud. Dolj, T48, P147

Nr. Crt	Nr cadastral Nr. topografic	Suprafaţa* (mp)	Observaţii / Referinţe
A1		1.125	Sector cadastral:17 Teren neimprejmuit;

B. Partea II. Proprietari şi acte

Inscrieri privitoare la dreptul de proprietate şi alte drepturi reale		Referinţe
/		
Act Notarial nr. ACT PARTAJ AUT.194, din 18/08/2020 emis de N.P. IONASCU NICOLAE (ACT NOTARIAL CM NR. 10 DIN 30-06-2020 EMIS DE N.P. IONASCU NICOLAE; TDP 2118 DIN 16-10-2002 EMIS DE COMISIA JUDETEANA DOLJ);		
B1	Intabulare, drept de PROPRIETATE, dobandit prin Iesire Din Indiviziune, cota actuala 1/1, cota initiala 1/1	A1
	1) **GRIGORIE PAULA**	

C. Partea III. SARCINI .

Inscrieri privind dezmembramintele dreptului de proprietate, drepturi reale de garanţie şi sarcini	Referinţe
NU SUNT	

Anexa Nr. 1 La Partea I

Teren

Nr cadastral	Suprafaţa (mp)*	Observaţii / Referinţe
	1.125	

* Suprafaţa este determinată in planul de proiecţie Stereo 70.

DETALII LINIARE IMOBIL

Date referitoare la teren

Crt	Categorie folosinţă	Intra vilan	Suprafaţa (mp)	Tarla	Parcelă	Nr. topo	Observaţii / Referinţe
1	arabil	NU	1.125	48	147	-	

Lungime Segmente
1) Valorile lungimilor segmentelor sunt obţinute din proiecţie în plan.

Punct început	X / Y	Punct sfârşit	X / Y	Lungime segment (** (m)
1	421.848,597 299.722,481	2	421.856,89 299.720,923	8.438
2	421.856,89 299.720,923	3	421.855,168 299.747,453	26.585
3	421.855,168 299.747,453	4	421.852,54 299.778,948	31.605
4	421.852,54 299.778,948	5	421.848,961 299.821,299	42.502
5	421.848,961 299.821,299	6	421.846,498 299.849,695	28.502

Punct început	X / Y	Punct sfârşit	X / Y	Lungime segment (** (m)
6	421.846,498 299.849,695	7	421.837,568 299.848,903	8.965
7	421.837,568 299.848,903	1	421.848,597 299.722,481	126.903

** Lungimile segmentelor sunt determinate în planul de proiecţie Stereo 70 şi sunt rotunjite la 1 milimetru.
*** Distanţa dintre puncte este formată din segmente cumulate ce sunt mai mici decât valoarea 1 milimetru.

DATE DESPRE IMOBILUL NR. 6352

Oficiul de Cadastru şi Publicitate Imobiliară DOLJ
Biroul de Cadastru şi Publicitate Imobiliară Craiova

A. Partea I. Descrierea imobilului

TEREN Extravilan

Adresa: Jud. Dolj, T48, P143

Nr. Crt	Nr cadastral Nr. topografic	Suprafaţa* (mp)	Observaţii / Referinţe
A1		404	Sector cadastral:17 Teren neimprejmuit;

B. Partea II. Proprietari şi acte

Inscrieri privitoare la dreptul de proprietate şi alte drepturi reale		Referinţe
/		
Act Notarial nr. CM NR.6, din 12/03/2015 emis de N.P. IONASCU NICOLAE (TDP 3176 DIN 24-02-2005 EMIS DE COMISIA JUDETEANA DOLJ);		
B1	Intabulare, drept de PROPRIETATE, dobandit prin Succesiune, cota actuala 1/1, cota initiala 1/1	A1
	1) **NEGUT MARIA**	

C. Partea III. SARCINI .

Inscrieri privind dezmembramintele dreptului de proprietate, drepturi reale de garanţie şi sarcini	Referinţe
NU SUNT	

Anexa Nr. 1 La Partea I

Teren

Nr cadastral	Suprafaţa (mp)*	Observaţii / Referinţe
	404	

* Suprafaţa este determinată in planul de proiecţie Stereo 70.

DETALII LINIARE IMOBIL

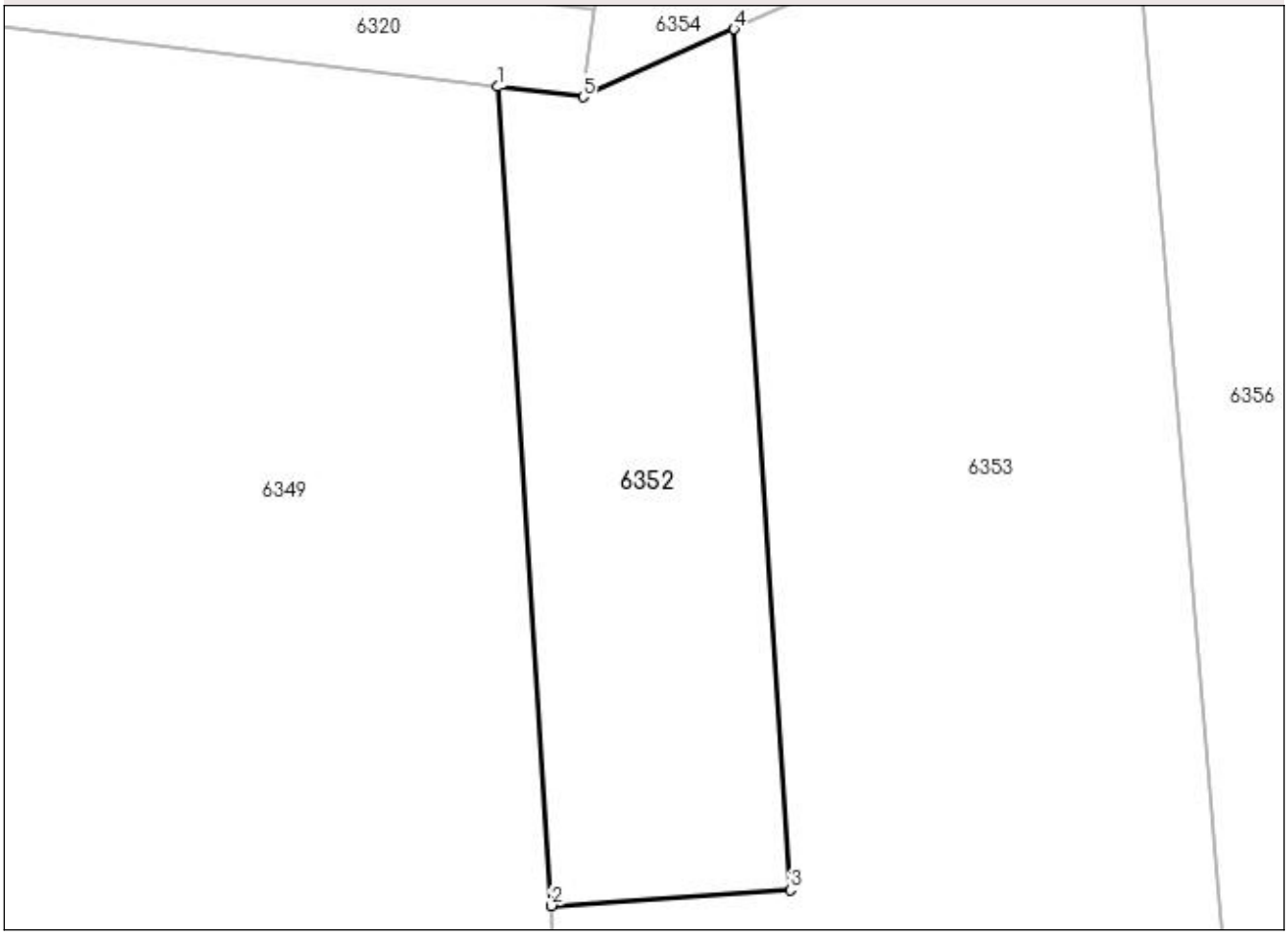

Date referitoare la teren

Crt	Categorie folosinţă	Intra vilan	Suprafaţa (mp)	Tarla	Parcelă	Nr. topo	Observaţii / Referinţe
1	arabil	NU	404	48	143	-	

Lungime Segmente
1) Valorile lungimilor segmentelor sunt obţinute din proiecţie în plan.

Punct început	X / Y	Punct sfârşit	X / Y	Lungime segment (** (m)
1	421.841,828 299.915,188	2	421.844,233 299.878,187	37.079
2	421.844,233 299.878,187	3	421.855,029 299.878,889	10.819
3	421.855,029 299.878,889	4	421.852,501 299.917,79	38.983
4	421.852,501 299.917,79	5	421.845,669 299.914,723	7.489
5	421.845,669 299.914,723	1	421.841,828 299.915,188	3.869

** Lungimile segmentelor sunt determinate în planul de proiecţie Stereo 70 şi sunt rotunjite la 1 milimetru.
*** Distanţa dintre puncte este formată din segmente cumulate ce sunt mai mici decât valoarea 1 milimetru.

DATE DESPRE IMOBILUL NR. 6353

Oficiul de Cadastru şi Publicitate Imobiliară DOLJ
Biroul de Cadastru şi Publicitate Imobiliară Craiova

A. Partea I. Descrierea imobilului

TEREN Extravilan

Adresa: Jud. Dolj, T48, P145,146

Nr. Crt	Nr cadastral Nr. topografic	Suprafaţa* (mp)	Observaţii / Referinţe
A1		5.688	Sector cadastral:17 Teren neimprejmuit;

B. Partea II. Proprietari şi acte

Inscrieri privitoare la dreptul de proprietate şi alte drepturi reale		Referinţe
/		
Act Notarial nr. CM NR.114, din 19/08/2008 emis de N.P. MIRCEA DRAGUSIN (TDP 2786 DIN 24-05-2004 EMIS DE COMISIA JUDETEANA DOLJ);		
B1	Intabulare, drept de PROPRIETATE, dobandit prin Succesiune, cota actuala 1/1, cota initiala 1/1	A1
	1) **MENDEA VICTORIAN**	

C. Partea III. SARCINI .

Inscrieri privind dezmembramintele dreptului de proprietate, drepturi reale de garanţie şi sarcini	Referinţe
NU SUNT	

Anexa Nr. 1 La Partea I

Teren

Nr cadastral	Suprafaţa (mp)*	Observaţii / Referinţe
	5.688	

* Suprafaţa este determinată in planul de proiecţie Stereo 70.

DETALII LINIARE IMOBIL

Date referitoare la teren

Crt	Categorie folosinţă	Intra vilan	Suprafaţa (mp)	Tarla	Parcelă	Nr. topo	Observaţii / Referinţe
1	arabil	NU	4.435	48	145	-	
2	vie	NU	1.253	48	146	-	

Lungime Segmente
1) Valorile lungimilor segmentelor sunt obţinute din proiecţie în plan.

Punct început	X / Y	Punct sfârşit	X / Y	Lungime segment (** (m)
1	421.856,89 299.720,923	2	421.863,29 299.719,733	6.51
2	421.863,29 299.719,733	3	421.888,178 299.715,678	25.216
3	421.888,178 299.715,678	4	421.870,418 299.925,831	210.903
4	421.870,418 299.925,831	5	421.852,501 299.917,79	19.639

Punct început	X / Y	Punct sfârşit	X / Y	Lungime segment (** (m)
5	421.852,501 299.917,79	6	421.855,029 299.878,889	38.983
6	421.855,029 299.878,889	7	421.844,233 299.878,187	10.819
7	421.844,233 299.878,187	8	421.844,949 299.867,173	11.037
8	421.844,949 299.867,173	9	421.846,498 299.849,695	17.547
9	421.846,498 299.849,695	10	421.848,961 299.821,299	28.502
10	421.848,961 299.821,299	11	421.852,54 299.778,948	42.502
11	421.852,54 299.778,948	12	421.855,168 299.747,453	31.605
12	421.855,168 299.747,453	1	421.856,89 299.720,923	26.585

** Lungimile segmentelor sunt determinate în planul de proiecţie Stereo 70 şi sunt rotunjite la 1 milimetru.
*** Distanţa dintre puncte este formată din segmente cumulate ce sunt mai mici decât valoarea 1 milimetru.

DATE DESPRE IMOBILUL NR. 6354

Oficiul de Cadastru şi Publicitate Imobiliară DOLJ
Biroul de Cadastru şi Publicitate Imobiliară Craiova

A. Partea I. Descrierea imobilului

TEREN Extravilan

Adresa: Jud. Dolj, T48, P545,546

Nr. Crt	Nr cadastral Nr. topografic	Suprafaţa* (mp)	Observaţii / Referinţe
A1		8.041	Sector cadastral:17 Teren neimprejmuit;

B. Partea II. Proprietari şi acte

Inscrieri privitoare la dreptul de proprietate şi alte drepturi reale		Referinţe
/		
Act Notarial nr. APV 252, din 06/08/2013 emis de NP DOINA FAURAR (TDP 2647/12.12.2003 EMIS DE CJ DOLJ; CM 165/25.09.2007 EMIS DE NP DEFTA EMIL; CM 5/06.08.2013 EMIS DE DOINA FAURAR);		
B1	Intabulare, drept de PROPRIETATE, dobandit prin Iesire Din Indiviziune, cota actuala 1/1, cota initiala 1/1	A1
	1) **VASILE AURORA**	

C. Partea III. SARCINI .

Inscrieri privind dezmembramintele dreptului de proprietate, drepturi reale de garanţie şi sarcini	Referinţe
NU SUNT	

Anexa Nr. 1 La Partea I

Teren

Nr cadastral	Suprafaţa (mp)*	Observaţii / Referinţe
	8.041	

* Suprafaţa este determinată in planul de proiecţie Stereo 70.

DETALII LINIARE IMOBIL

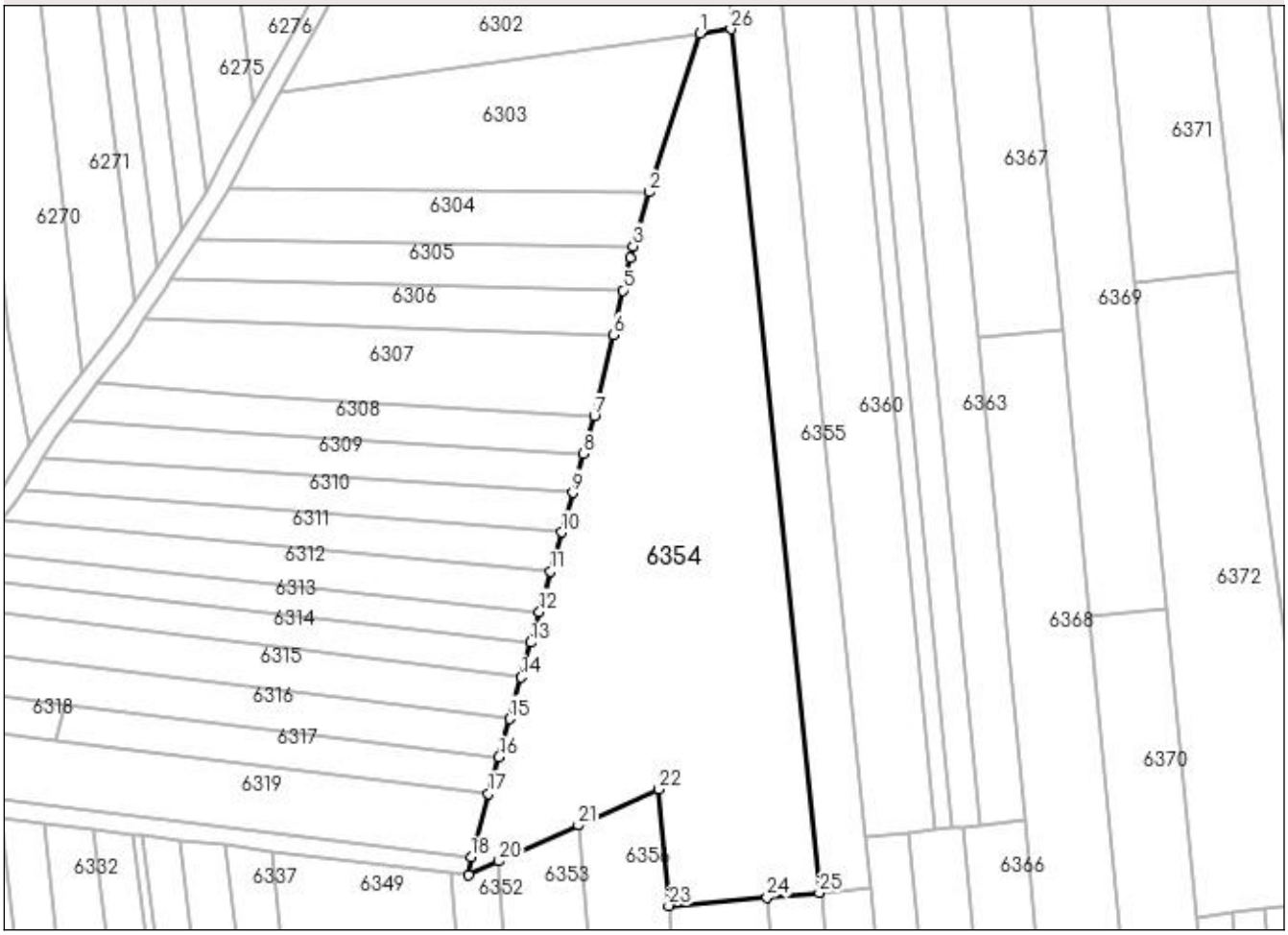

Date referitoare la teren

Crt	Categorie folosinţă	Intra vilan	Suprafaţa (mp)	Tarla	Parcelă	Nr. topo	Observaţii / Referinţe
1	arabil	NU	7.077	48	545	-	
2	arabil	NU	964	48	546	-	

Lungime Segmente

1) Valorile lungimilor segmentelor sunt obţinute din proiecţie în plan.

Punct început	X / Y	Punct sfârşit	X / Y	Lungime segment (** (m)
1	421.897,909 300.104,552	2	421.886,436 300.068,733	37.612
3	421.882,853 300.056,537	4	421.882,088 300.053,899	2.747
5	421.880,488 300.046,567	6	421.878,286 300.036,475	10.329
7	421.874,008 300.018,242	8	421.871,618 300.009,703	8.867

Punct început	X / Y	Punct sfârşit	X / Y	Lungime segment (** (m)
2	421.886,436 300.068,733	3	421.882,853 300.056,537	12.711
4	421.882,088 300.053,899	5	421.880,488 300.046,567	7.505
6	421.878,286 300.036,475	7	421.874,008 300.018,242	18.728
8	421.871,618 300.009,703	9	421.869,169 300.000,95	9.089

Punct început	X / Y	Punct sfârşit	X / Y	Lungime segment (** (m)
9	421.869,169 300.000,95	10	421.866,661 299.991,989	9.305
11	421.864,195 299.983,179	12	421.861,648 299.974,075	9.454
13	421.859,702 299.967,122	14	421.857,507 299.959,278	8.145
15	421.854,884 299.949,908	16	421.852,48 299.941,316	8.922
17	421.850,161 299.933,031	18	421.846,149 299.918,694	14.888
19	421.845,669 299.914,723	20	421.852,501 299.917,79	7.489
21	421.870,418 299.925,831	22	421.888,619 299.934,0	19.95
23	421.890,841 299.907,709	24	421.913,004 299.909,582	22.242
25	421.924,865 299.910,584	26	421.904,884 300.105,537	195.974

Punct început	X / Y	Punct sfârşit	X / Y	Lungime segment (** (m)
10	421.866,661 299.991,989	11	421.864,195 299.983,179	9.149
12	421.861,648 299.974,075	13	421.859,702 299.967,122	7.22
14	421.857,507 299.959,278	15	421.854,884 299.949,908	9.73
16	421.852,48 299.941,316	17	421.850,161 299.933,031	8.603
18	421.846,149 299.918,694	19	421.845,669 299.914,723	4.0
20	421.852,501 299.917,79	21	421.870,418 299.925,831	19.639
22	421.888,619 299.934,0	23	421.890,841 299.907,709	26.385
24	421.913,004 299.909,582	25	421.924,865 299.910,584	11.903
26	421.904,884 300.105,537	1	421.897,909 300.104,552	7.044

** Lungimile segmentelor sunt determinate în planul de proiecţie Stereo 70 şi sunt rotunjite la 1 milimetru.
*** Distanţa dintre puncte este formată din segmente cumulate ce sunt mai mici decât valoarea 1 milimetru.

DATE DESPRE IMOBILUL NR. 6355

Oficiul de Cadastru şi Publicitate Imobiliară DOLJ
Biroul de Cadastru şi Publicitate Imobiliară Craiova

A. Partea I. Descrierea imobilului

TEREN Extravilan

Adresa: Jud. Dolj, T48

Nr. Crt	Nr cadastral Nr. topografic	Suprafaţa* (mp)	Observaţii / Referinţe
A1		2.746	Sector cadastral:17 Teren neimprejmuit;

B. Partea II. Proprietari şi acte

Inscrieri privitoare la dreptul de proprietate şi alte drepturi reale		Referinţe
/		
Act Normativ nr. LEGE 7, din 13/03/1996 emis de PARLAMENT;		
B1	Inscrierea provizorie, drept de PROPRIETATE, dobandit prin Lege, cota actuala 1/1, cota initiala 1/1	A1
	1) **NEIDENTIFICAT NEIDENTIFICAT**	

C. Partea III. SARCINI .

Inscrieri privind dezmembramintele dreptului de proprietate, drepturi reale de garanţie şi sarcini	Referinţe
NU SUNT	

Anexa Nr. 1 La Partea I

Teren

Nr cadastral	Suprafaţa (mp)*	Observaţii / Referinţe
	2.746	

* Suprafaţa este determinată in planul de proiecţie Stereo 70.

DETALII LINIARE IMOBIL

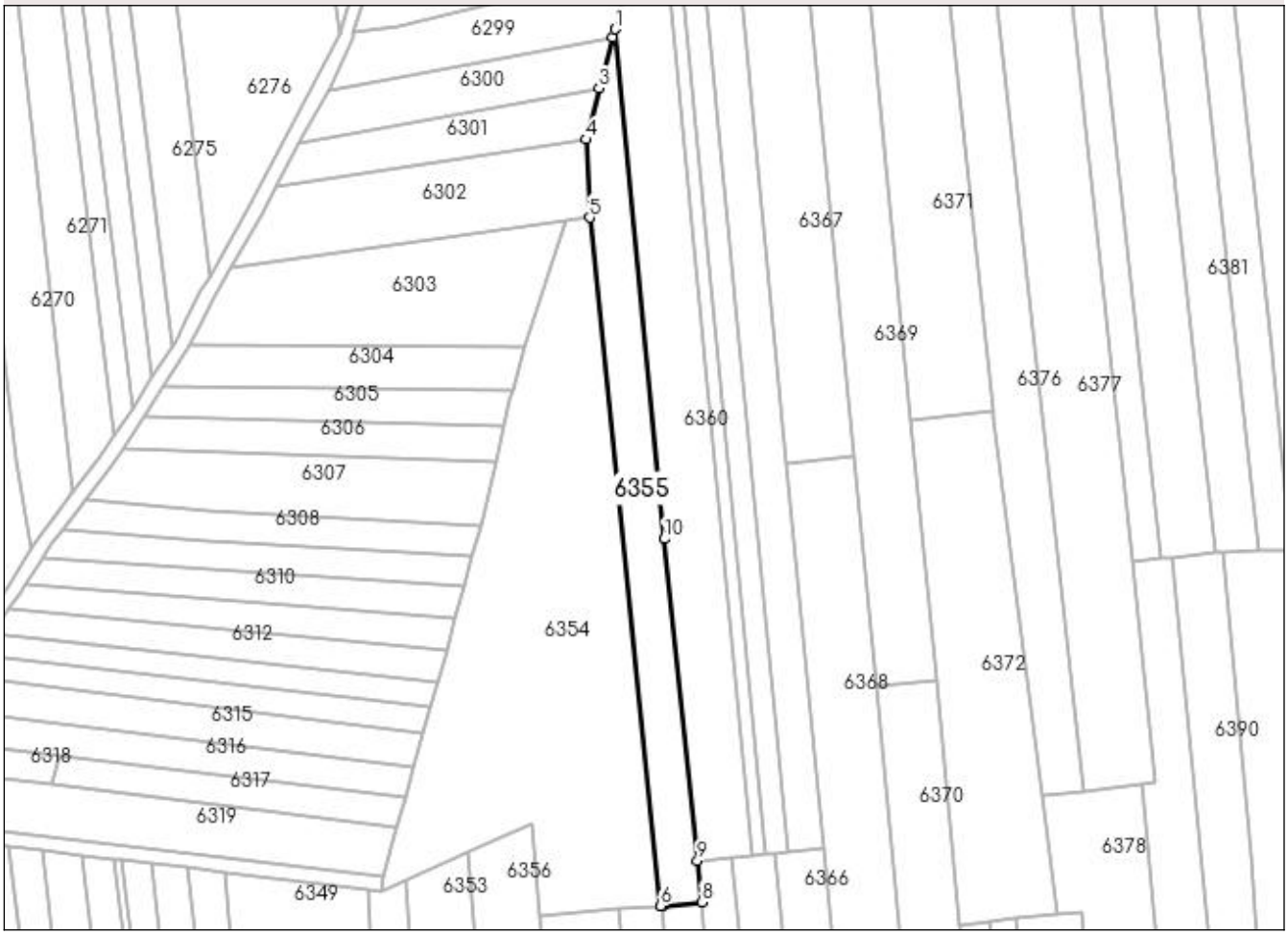

Date referitoare la teren

Crt	Categorie folosinţă	Intra vilan	Suprafaţa (mp)	Tarla	Parcelă	Nr. topo	Observaţii / Referinţe
1	arabil	NU	2.746	48	-	-	

Lungime Segmente
1) Valorile lungimilor segmentelor sunt obţinute din proiecţie în plan.

Punct început	X / Y	Punct sfârşit	X / Y	Lungime segment (** (m)
1	421.911,959 300.158,969	2	421.911,344 300.156,548	2.498
2	421.911,344 300.156,548	3	421.907,431 300.142,254	14.82
3	421.907,431 300.142,254	4	421.903,874 300.127,701	14.982
4	421.903,874 300.127,701	5	421.904,884 300.105,537	22.187
5	421.904,884 300.105,537	6	421.924,865 299.910,584	195.974

Punct început	X / Y	Punct sfârşit	X / Y	Lungime segment (** (m)
6	421.924,865 299.910,584	7	421.925,334 299.910,624	0.471
7	421.925,334 299.910,624	8	421.936,559 299.911,572	11.265
8	421.936,559 299.911,572	9	421.935,352 299.923,301	11.791
9	421.935,352 299.923,301	10	421.925,957 300.014,57	91.751
10	421.925,957 300.014,57	1	421.911,959 300.158,969	145.076

** Lungimile segmentelor sunt determinate în planul de proiecţie Stereo 70 şi sunt rotunjite la 1 milimetru.
*** Distanţa dintre puncte este formată din segmente cumulate ce sunt mai mici decât valoarea 1 milimetru.

DATE DESPRE IMOBILUL NR. 6356

Oficiul de Cadastru şi Publicitate Imobiliară DOLJ
Biroul de Cadastru şi Publicitate Imobiliară Craiova

A. Partea I. Descrierea imobilului

TEREN Extravilan

Adresa: Jud. Dolj, tarla 48 parcela 547

Nr. Crt	Nr cadastral Nr. topografic	Suprafaţa* (mp)	Observaţii / Referinţe
A1	34648	3.800	Sector cadastral:17 Teren neimprejmuit;

B. Partea II. Proprietari şi acte

Inscrieri privitoare la dreptul de proprietate şi alte drepturi reale		Referinţe
78862 / 10/04/2020		
Act Notarial nr. 2236, din 30/09/2010 emis de BNP CRISTIAN MIHAIL;		
B1	Intabulare, drept de PROPRIETATE, dobandit prin Conventie, cota actuala 1/1, cota initiala 1/1	A1
	1) **SC DELTA BERCENI INVEST SRL**, CIF:22046319	

C. Partea III. SARCINI .

Inscrieri privind dezmembramintele dreptului de proprietate, drepturi reale de garanţie şi sarcini	Referinţe
NU SUNT	

Anexa Nr. 1 La Partea I

Teren

Nr cadastral	Suprafaţa (mp)*	Observaţii / Referinţe
34648	3.800	

* Suprafaţa este determinată in planul de proiecţie Stereo 70.

DETALII LINIARE IMOBIL

Date referitoare la teren

Crt	Categorie folosinţă	Intra vilan	Suprafaţa (mp)	Tarla	Parcelă	Nr. topo	Observaţii / Referinţe
1	arabil	NU	3.800	48	547	-	

Lungime Segmente
1) Valorile lungimilor segmentelor sunt obţinute din proiecţie în plan.

Punct început	X / Y	Punct sfârşit	X / Y	Lungime segment (** (m)
1	421.870,418 299.925,831	2	421.888,178 299.715,678	210.903
2	421.888,178 299.715,678	3	421.904,697 299.712,986	16.737
3	421.904,697 299.712,986	4	421.896,026 299.809,515	96.918
4	421.896,026 299.809,515	5	421.899,116 299.809,784	3.102
5	421.899,116 299.809,784	6	421.890,841 299.907,709	98.274

Punct început	X / Y	Punct sfârşit	X / Y	Lungime segment (** (m)
6	421.890,841 299.907,709	7	421.888,619 299.934,0	26.385
7	421.888,619 299.934,0	1	421.870,418 299.925,831	19.95

** Lungimile segmentelor sunt determinate în planul de proiecţie Stereo 70 şi sunt rotunjite la 1 milimetru.
*** Distanţa dintre puncte este formată din segmente cumulate ce sunt mai mici decât valoarea 1 milimetru.

DATE DESPRE IMOBILUL NR. 6357

Oficiul de Cadastru şi Publicitate Imobiliară DOLJ
Biroul de Cadastru şi Publicitate Imobiliară Craiova

A. Partea I. Descrierea imobilului

TEREN Extravilan

Adresa: Jud. Dolj, T48, P548

Nr. Crt	Nr cadastral Nr. topografic	Suprafaţa* (mp)	Observaţii / Referinţe
A1		4.700	Sector cadastral:17 Teren neimprejmuit;

B. Partea II. Proprietari şi acte

Inscrieri privitoare la dreptul de proprietate şi alte drepturi reale		Referinţe
/		
Act Administrativ nr. TDP 3650, din 17/04/2007 emis de COMISIA JUDETEANA DOLJ (CERTIFICAT DE DECES SERIA DS NR. 966445);		
B1	Intabulare, drept de PROPRIETATE, dobandit prin Reconstituire, cota actuala 1/1, cota initiala 1/1	A1
	1) **GOGOSOIU RADA** DEFUNCT:Da 2) **VASILE CONSTANTA**, LIPSĂ CNP 3) **VARUT PAULA**, LIPSĂ CNP 4) **DESPAS STELA**, LIPSĂ CNP 5) **RADU STANCA**, LIPSĂ CNP 6) **MATEI FLOREA**, LIPSĂ CNP	

C. Partea III. SARCINI .

Inscrieri privind dezmembramintele dreptului de proprietate, drepturi reale de garanţie şi sarcini	Referinţe
NU SUNT	

Anexa Nr. 1 La Partea I

Teren

Nr cadastral	Suprafaţa (mp)*	Observaţii / Referinţe
	4.700	

* Suprafaţa este determinată in planul de proiecţie Stereo 70.

DETALII LINIARE IMOBIL

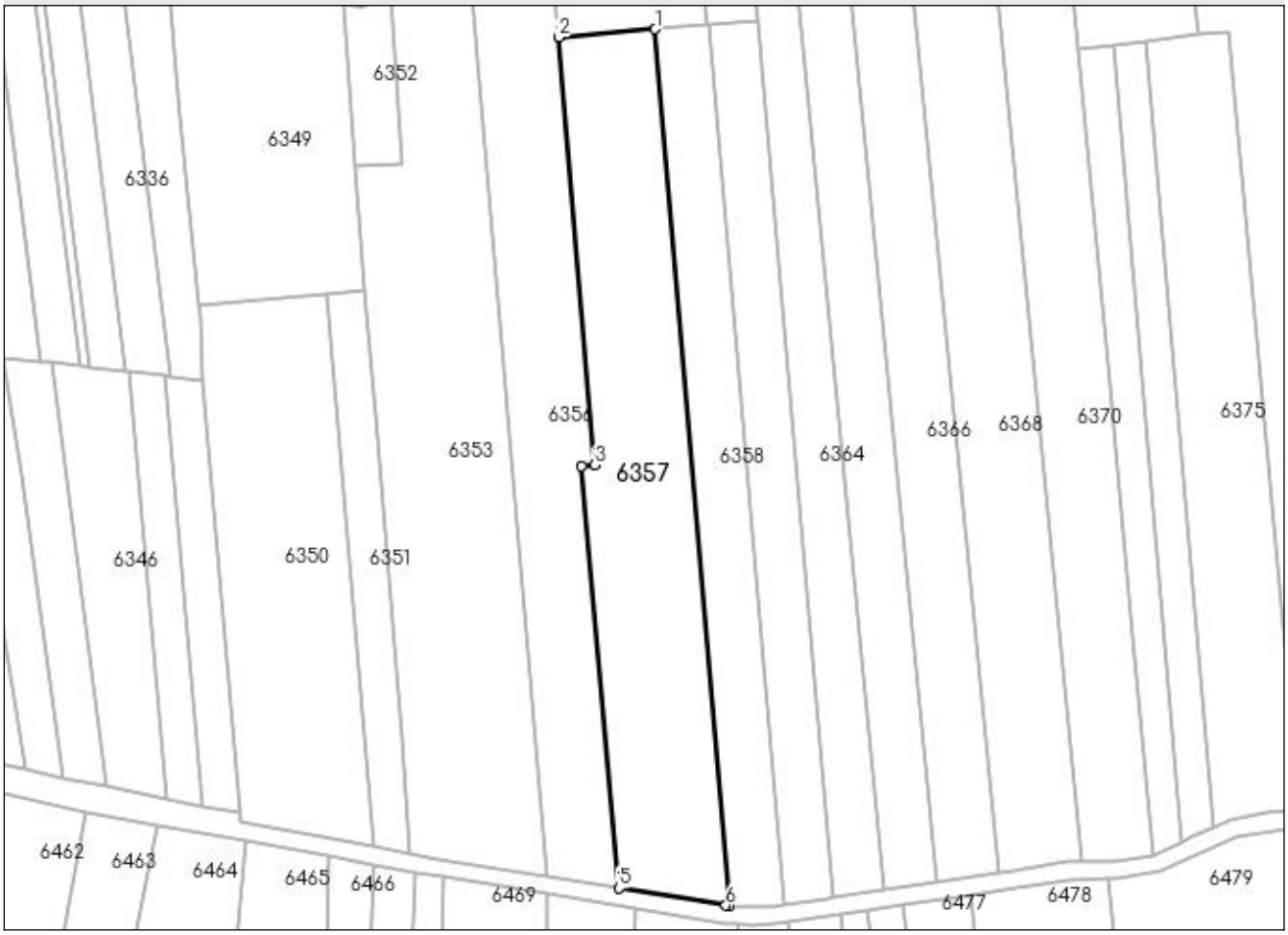

Date referitoare la teren

Crt	Categorie folosinţă	Intra vilan	Suprafaţa (mp)	Tarla	Parcelă	Nr. topo	Observaţii / Referinţe
1	arabil	NU	3.800	48	548	-	
2	vie	NU	900	48	548	-	

Lungime Segmente
1) Valorile lungimilor segmentelor sunt obţinute din proiecţie în plan.

Punct început	X / Y	Punct sfârşit	X / Y	Lungime segment (** (m)
1	421.913,004 299.909,582	2	421.890,841 299.907,709	22.242
2	421.890,841 299.907,709	3	421.899,116 299.809,784	98.274
3	421.899,116 299.809,784	4	421.896,026 299.809,515	3.102
4	421.896,026 299.809,515	5	421.904,697 299.712,986	96.918

Punct început	X / Y	Punct sfârşit	X / Y	Lungime segment (** (m)
5	421.904,697 299.712,986	6	421.929,185 299.708,996	24.811
6	421.929,185 299.708,996	7	421.930,013 299.708,942	0.83
7	421.930,013 299.708,942	1	421.913,004 299.909,582	201.36

** Lungimile segmentelor sunt determinate în planul de proiecţie Stereo 70 şi sunt rotunjite la 1 milimetru.
*** Distanţa dintre puncte este formată din segmente cumulate ce sunt mai mici decât valoarea 1 milimetru.

DATE DESPRE IMOBILUL NR. 6358

Oficiul de Cadastru şi Publicitate Imobiliară DOLJ
Biroul de Cadastru şi Publicitate Imobiliară Craiova

A. Partea I. Descrierea imobilului

TEREN Extravilan

Adresa: Jud. Dolj, T48, P547/1

Nr. Crt	Nr cadastral Nr. topografic	Suprafaţa* (mp)	Observaţii / Referinţe
A1		2.500	Sector cadastral:17 Teren neimprejmuit;

B. Partea II. Proprietari şi acte

Inscrieri privitoare la dreptul de proprietate şi alte drepturi reale		Referinţe
/		
Act Administrativ nr. TDP 2397, din 22/09/2003 emis de COMISIA JUDETEANA DOLJ;		
B1	Intabulare, drept de PROPRIETATE, dobandit prin Reconstituire, cota actuala 1/1, cota initiala 1/1	A1
	1) **NEAGOE IOANA**, LIPSĂ CNP	

C. Partea III. SARCINI .

Inscrieri privind dezmembramintele dreptului de proprietate, drepturi reale de garanţie şi sarcini	Referinţe
NU SUNT	

Anexa Nr. 1 La Partea I

Teren

Nr cadastral	Suprafaţa (mp)*	Observaţii / Referinţe
	2.500	

* Suprafaţa este determinată in planul de proiecţie Stereo 70.

DETALII LINIARE IMOBIL

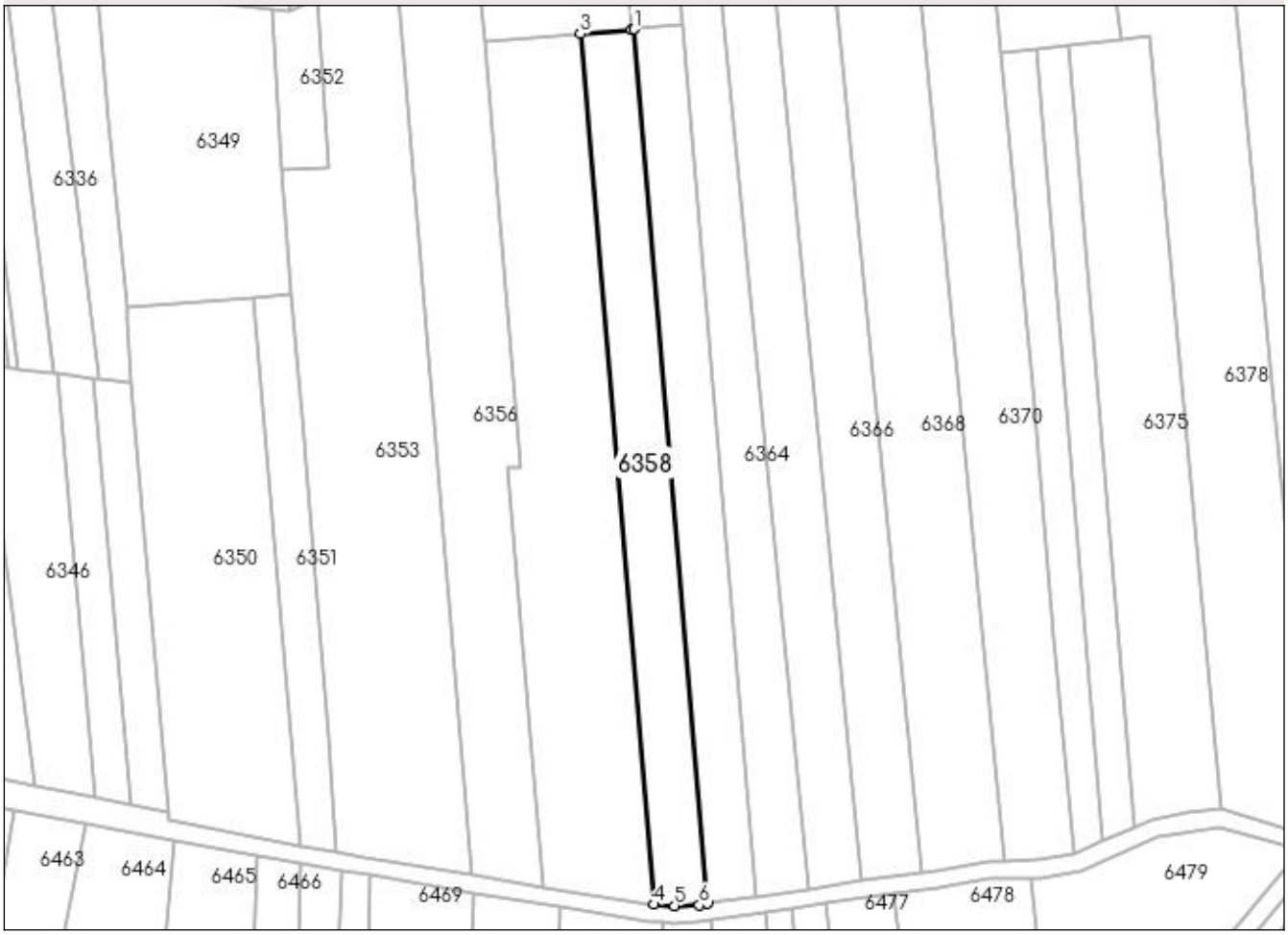

Date referitoare la teren

Crt	Categorie folosinţă	Intra vilan	Suprafaţa (mp)	Tarla	Parcelă	Nr. topo	Observaţii / Referinţe
1	arabil	NU	1.480	48	547/1	-	
2	vie	NU	1.020	48	547/1	-	

Lungime Segmente
1) Valorile lungimilor segmentelor sunt obţinute din proiecţie în plan.

Punct început	X / Y	Punct sfârşit	X / Y	Lungime segment (** (m)
1	421.925,334 299.910,624	2	421.924,865 299.910,584	0.471
2	421.924,865 299.910,584	3	421.913,004 299.909,582	11.903
3	421.913,004 299.909,582	4	421.930,013 299.708,942	201.36
4	421.930,013 299.708,942	5	421.934,719 299.708,633	4.717

Punct început	X / Y	Punct sfârşit	X / Y	Lungime segment (** (m)
5	421.934,719 299.708,633	6	421.940,404 299.708,814	5.687
6	421.940,404 299.708,814	7	421.942,416 299.709,117	2.036
7	421.942,416 299.709,117	1	421.925,334 299.910,624	202.229

** Lungimile segmentelor sunt determinate în planul de proiecţie Stereo 70 şi sunt rotunjite la 1 milimetru.
*** Distanţa dintre puncte este formată din segmente cumulate ce sunt mai mici decât valoarea 1 milimetru.

DATE DESPRE IMOBILUL NR. 6359

Oficiul de Cadastru şi Publicitate Imobiliară DOLJ
Biroul de Cadastru şi Publicitate Imobiliară Craiova

A. Partea I. Descrierea imobilului

TEREN Extravilan

Adresa: Jud. Dolj, T48, P549

Nr. Crt	Nr cadastral Nr. topografic	Suprafaţa* (mp)	Observaţii / Referinţe
A1		2.274	Sector cadastral:17 Teren neimprejmuit;

B. Partea II. Proprietari şi acte

Inscrieri privitoare la dreptul de proprietate şi alte drepturi reale		Referinţe
/		
Hotarare Judecatoreasca nr. SC 1309, din 25/01/2011 emis de JUDECATORIA CRAIOVA (TDP 2568/18.12.2003 EMIS DE CJ DOLJ; CERTIFICAT DE DECES SERIA DZ NR. 641392);		
B1	Intabulare, drept de PROPRIETATE, dobandit prin Hotarare Judecatoreasca, cota actuala 1/1, cota initiala 1/1	A1
	1) **NICU ION** DEFUNCT:Da	

C. Partea III. SARCINI .

Inscrieri privind dezmembramintele dreptului de proprietate, drepturi reale de garanţie şi sarcini	Referinţe
NU SUNT	

Anexa Nr. 1 La Partea I

Teren

Nr cadastral	Suprafaţa (mp)*	Observaţii / Referinţe
	2.274	

* Suprafaţa este determinată in planul de proiecţie Stereo 70.

DETALII LINIARE IMOBIL

Date referitoare la teren

Crt	Categorie folosinţă	Intra vilan	Suprafaţa (mp)	Tarla	Parcelă	Nr. topo	Observaţii / Referinţe
1	arabil	NU	2.274	48	549	-	

Lungime Segmente
1) Valorile lungimilor segmentelor sunt obţinute din proiecţie în plan.

Punct început	X / Y	Punct sfârşit	X / Y	Lungime segment (** (m)
1	421.925,334 299.910,624	2	421.942,416 299.709,117	202.229
2	421.942,416 299.709,117	3	421.952,498 299.710,637	10.195
3	421.952,498 299.710,637	4	421.953,58 299.710,795	1.094
4	421.953,58 299.710,795	5	421.936,559 299.911,572	201.497
5	421.936,559 299.911,572	1	421.925,334 299.910,624	11.265

** Lungimile segmentelor sunt determinate în planul de proiecţie Stereo 70 şi sunt rotunjite la 1 milimetru.
*** Distanţa dintre puncte este formată din segmente cumulate ce sunt mai mici decât valoarea 1 milimetru.

DATE DESPRE IMOBILUL NR. 6360

Oficiul de Cadastru şi Publicitate Imobiliară DOLJ
Biroul de Cadastru şi Publicitate Imobiliară Craiova

A. Partea I. Descrierea imobilului

TEREN Necunoscut

Adresa: Loc. Leu, Jud. Dolj, T48, P550/1

Nr. Crt	Nr cadastral Nr. topografic	Suprafaţa* (mp)	Observaţii / Referinţe
A1		4.200	Sector cadastral:17 Teren neimprejmuit;

B. Partea II. Proprietari şi acte

Inscrieri privitoare la dreptul de proprietate şi alte drepturi reale		Referinţe
/		
Act Notarial nr. CM 40, din 16/07/2020 emis de NP RAGUSILA SIMONA DANIELA (TDP 3507/16.05.2006 EMIS DE CJ DOLJ);		
B1	Intabulare, drept de PROPRIETATE, dobandit prin Succesiune, cota actuala 1/1, cota initiala 1/1	A1
	1) **MATEI NICUSOR**	

C. Partea III. SARCINI .

Inscrieri privind dezmembramintele dreptului de proprietate, drepturi reale de garanţie şi sarcini	Referinţe
NU SUNT	

Anexa Nr. 1 La Partea I

Teren

Nr cadastral	Suprafaţa (mp)*	Observaţii / Referinţe
	4.200	

* Suprafaţa este determinată in planul de proiecţie Stereo 70.

DETALII LINIARE IMOBIL

Date referitoare la teren

Crt	Categorie folosinţă	Intra vilan	Suprafaţa (mp)	Tarla	Parcelă	Nr. topo	Observaţii / Referinţe
1	arabil	DA	340	48	550/1	-	
2	arabil	NU	3.860	48	550/1	-	

Lungime Segmente
1) Valorile lungimilor segmentelor sunt obţinute din proiecţie în plan.

Punct început	X / Y	Punct sfârşit	X / Y	Lungime segment (** (m)
1	421.923,804 300.205,578	2	421.921,332 300.195,853	10.034
2	421.921,332 300.195,853	3	421.916,31 300.176,09	20.391
3	421.916,31 300.176,09	4	421.911,959 300.158,969	17.666
4	421.911,959 300.158,969	5	421.925,957 300.014,57	145.076

Punct început	X / Y	Punct sfârşit	X / Y	Lungime segment (** (m)
5	421.925,957 300.014,57	6	421.935,352 299.923,301	91.751
6	421.935,352 299.923,301	7	421.945,032 299.924,298	9.731
7	421.945,032 299.924,298	8	421.951,012 299.924,913	6.012
8	421.951,012 299.924,913	1	421.923,804 300.205,578	281.98

** Lungimile segmentelor sunt determinate în planul de proiecţie Stereo 70 şi sunt rotunjite la 1 milimetru.
*** Distanţa dintre puncte este formată din segmente cumulate ce sunt mai mici decât valoarea 1 milimetru.

DATE DESPRE IMOBILUL NR. 6361

Oficiul de Cadastru şi Publicitate Imobiliară DOLJ
Biroul de Cadastru şi Publicitate Imobiliară Craiova

A. Partea I. Descrierea imobilului

TEREN Necunoscut

Adresa: Loc. Leu, Jud. Dolj, T48, P551

Nr. Crt	Nr cadastral Nr. topografic	Suprafaţa* (mp)	Observaţii / Referinţe
A1		1.125	Sector cadastral:17 Teren neimprejmuit;

B. Partea II. Proprietari şi acte

Inscrieri privitoare la dreptul de proprietate şi alte drepturi reale		Referinţe
/		
Act Administrativ nr. TDP 1908-1981, din 13/03/2002 emis de COMISIA JUDETEANA DOLJ (CERTIFICAT DE DECES SERIA D11 NR. 788191);		
B1	Intabulare, drept de PROPRIETATE, dobandit prin Reconstituire, cota actuala 1/1, cota initiala 1/1	A1
	1) **STOICU ANDREIANA** DEFUNCT:Da	

C. Partea III. SARCINI .

Inscrieri privind dezmembramintele dreptului de proprietate, drepturi reale de garanţie şi sarcini	Referinţe
NU SUNT	

Anexa Nr. 1 La Partea I

Teren

Nr cadastral	Suprafaţa (mp)*	Observaţii / Referinţe
	1.125	

* Suprafaţa este determinată in planul de proiecţie Stereo 70.

DETALII LINIARE IMOBIL

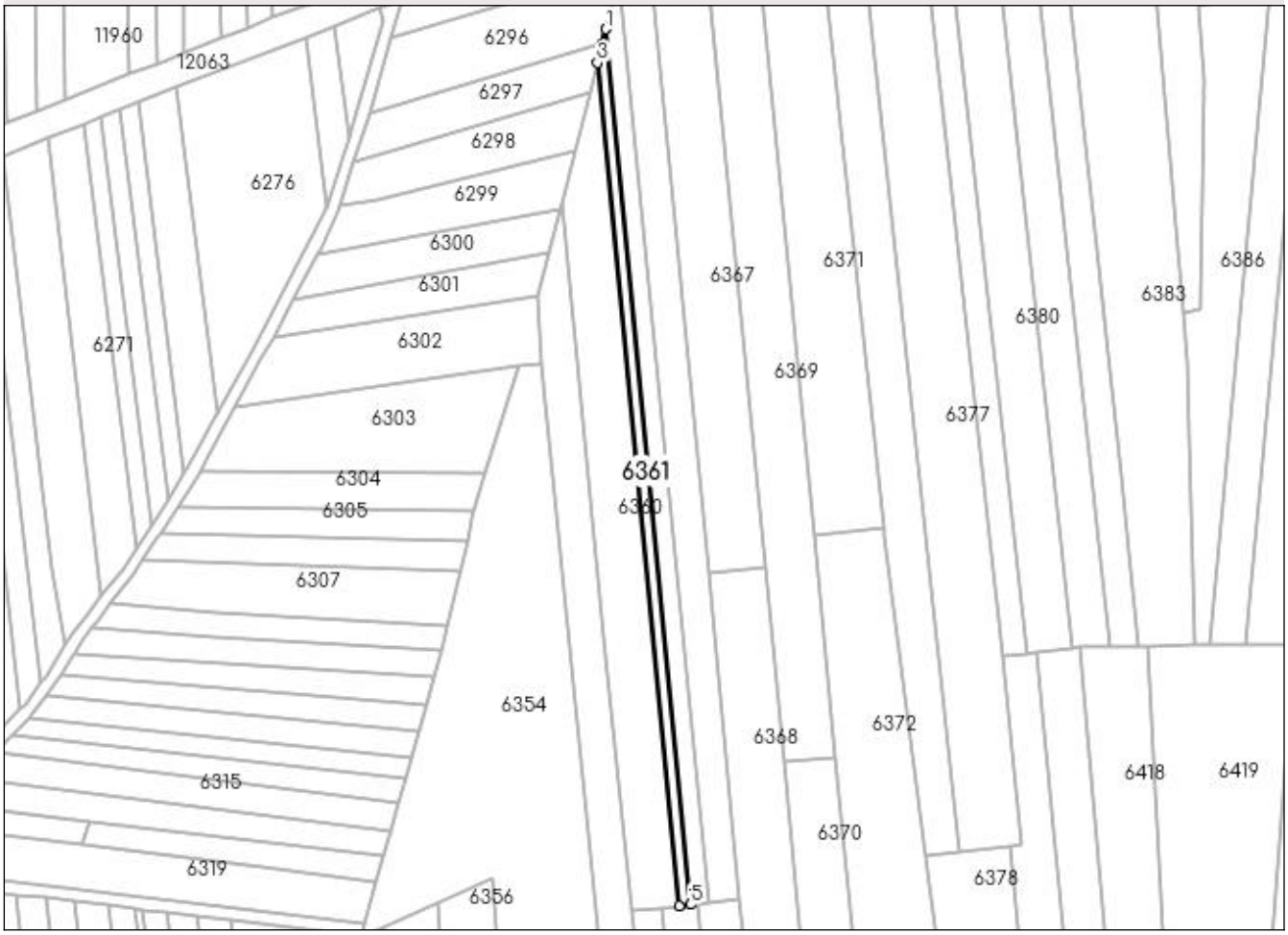

Date referitoare la teren

Crt	Categorie folosinţă	Intra vilan	Suprafaţa (mp)	Tarla	Parcelă	Nr. topo	Observaţii / Referinţe
1	arabil	DA	182	48	551	-	
2	arabil	NU	943	48	551	-	

Lungime Segmente
1) Valorile lungimilor segmentelor sunt obţinute din proiecţie în plan.

Punct început	X / Y	Punct sfârşit	X / Y	Lungime segment (** (m)
1	421.926,65 300.216,779	2	421.925,408 300.211,89	5.045
2	421.925,408 300.211,89	3	421.923,804 300.205,578	6.512
3	421.923,804 300.205,578	4	421.951,012 299.924,913	281.98
4	421.951,012 299.924,913	5	421.954,906 299.925,314	3.914

Punct început	X / Y	Punct sfârşit	X / Y	Lungime segment (** (m)
5	421.954,906 299.925,314	1	421.926,65 300.216,779	292.832

** Lungimile segmentelor sunt determinate în planul de proiecţie Stereo 70 şi sunt rotunjite la 1 milimetru.
*** Distanţa dintre puncte este formată din segmente cumulate ce sunt mai mici decât valoarea 1 milimetru.

DATE DESPRE IMOBILUL NR. 6362

Oficiul de Cadastru şi Publicitate Imobiliară DOLJ
Biroul de Cadastru şi Publicitate Imobiliară Craiova

A. Partea I. Descrierea imobilului

TEREN Necunoscut

Adresa: Loc. Leu, Jud. Dolj, T48, P554

Nr. Crt	Nr cadastral Nr. topografic	Suprafaţa* (mp)	Observaţii / Referinţe
A1		1.850	Sector cadastral:17 Teren neimprejmuit;

B. Partea II. Proprietari şi acte

Inscrieri privitoare la dreptul de proprietate şi alte drepturi reale		Referinţe
/		
Act Administrativ nr. TDP 2851, din 29/07/2004 emis de COMISIA JUDETEANA DOLJ;		
B1	Intabulare, drept de PROPRIETATE, dobandit prin Reconstituire, cota actuala 1/1, cota initiala 1/1	A1
	1) **MARIN ION**, LIPSĂ CNP	

C. Partea III. SARCINI .

Inscrieri privind dezmembramintele dreptului de proprietate, drepturi reale de garanţie şi sarcini	Referinţe
NU SUNT	

Anexa Nr. 1 La Partea I

Teren

Nr cadastral	Suprafaţa (mp)*	Observaţii / Referinţe
	1.850	

* Suprafaţa este determinată in planul de proiecţie Stereo 70.

DETALII LINIARE IMOBIL

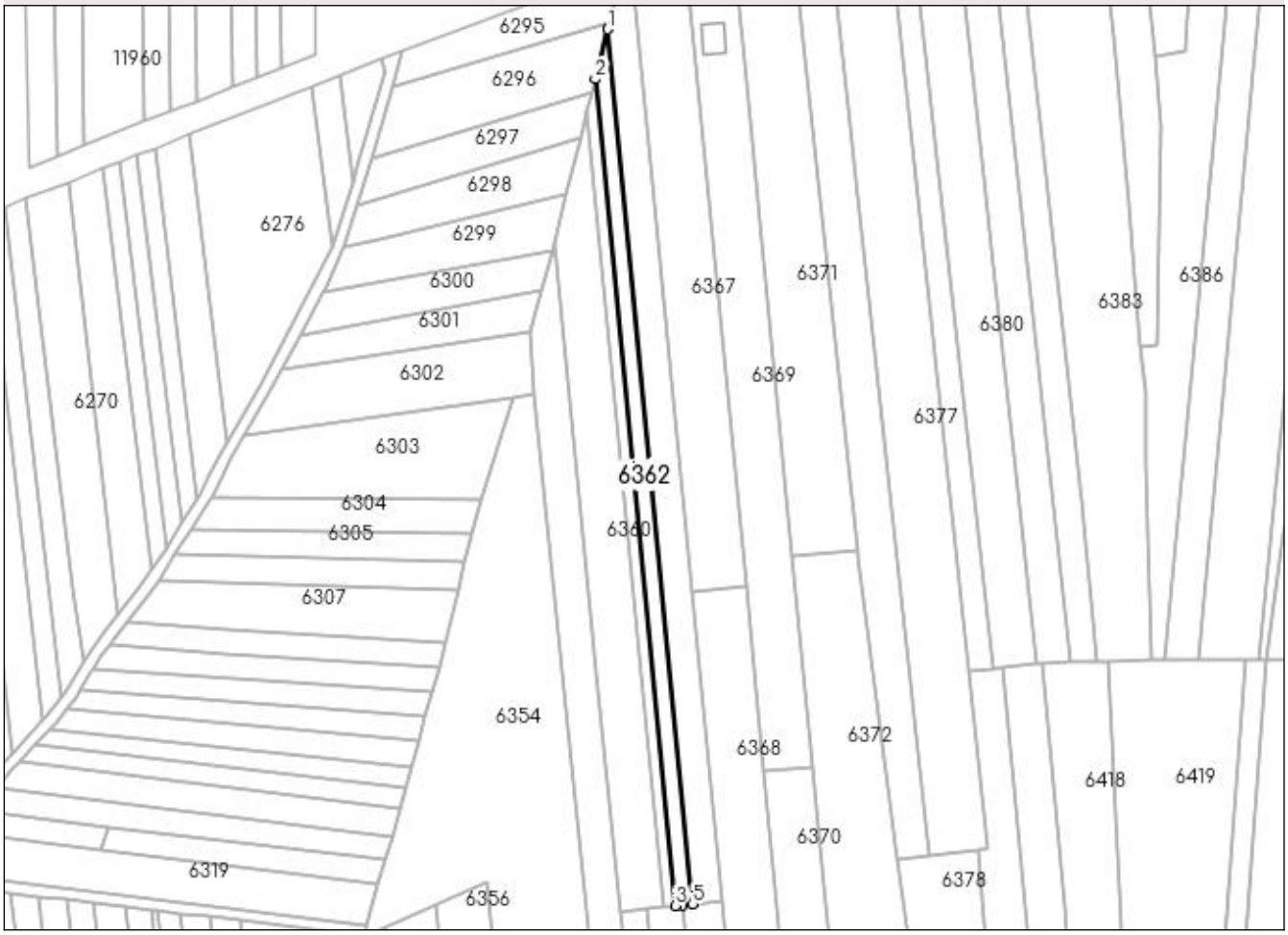

Date referitoare la teren

Crt	Categorie folosinţă	Intra vilan	Suprafaţa (mp)	Tarla	Parcelă	Nr. topo	Observaţii / Referinţe
1	arabil	DA	365	48	554	-	
2	arabil	NU	1.485	48	554	-	

Lungime Segmente
1) Valorile lungimilor segmentelor sunt obţinute din proiecţie în plan.

Punct început	X / Y	Punct sfârşit	X / Y	Lungime segment (** (m)
1	421.931,115 300.234,348	2	421.926,65 300.216,779	18.127
2	421.926,65 300.216,779	3	421.954,906 299.925,314	292.832
3	421.954,906 299.925,314	4	421.957,204 299.925,551	2.31
4	421.957,204 299.925,551	5	421.961,013 299.925,943	3.83

Punct început	X / Y	Punct sfârşit	X / Y	Lungime segment (** (m)
5	421.961,013 299.925,943	1	421.931,115 300.234,348	309.851

** Lungimile segmentelor sunt determinate în planul de proiecţie Stereo 70 şi sunt rotunjite la 1 milimetru.
*** Distanţa dintre puncte este formată din segmente cumulate ce sunt mai mici decât valoarea 1 milimetru.

DATE DESPRE IMOBILUL NR. 6363

Oficiul de Cadastru şi Publicitate Imobiliară DOLJ
Biroul de Cadastru şi Publicitate Imobiliară Craiova

A. Partea I. Descrierea imobilului

TEREN Necunoscut

Adresa: Loc. Leu, Jud. Dolj, T48, P555

Nr. Crt	Nr cadastral Nr. topografic	Suprafaţa* (mp)	Observaţii / Referinţe
A1		3.338	Sector cadastral:17 Teren neimprejmuit;

B. Partea II. Proprietari şi acte

Inscrieri privitoare la dreptul de proprietate şi alte drepturi reale		Referinţe
/		
Hotarare Judecatoreasca nr. SC 4114, din 16/04/2018 emis de JUDECATORIA CRAIOVA (TDP 3615/30.08.2006 EMIS DE CJ DOLJ);		
B1	Intabulare, drept de PROPRIETATE, dobandit prin Hotarare Judecatoreasca, cota actuala 1/1, cota initiala 1/1	A1
	1) **STOICU ILEANA**	

C. Partea III. SARCINI .

Inscrieri privind dezmembramintele dreptului de proprietate, drepturi reale de garanţie şi sarcini	Referinţe
NU SUNT	

Anexa Nr. 1 La Partea I

Teren

Nr cadastral	Suprafaţa (mp)*	Observaţii / Referinţe
	3.338	

* Suprafaţa este determinată in planul de proiecţie Stereo 70.

DETALII LINIARE IMOBIL

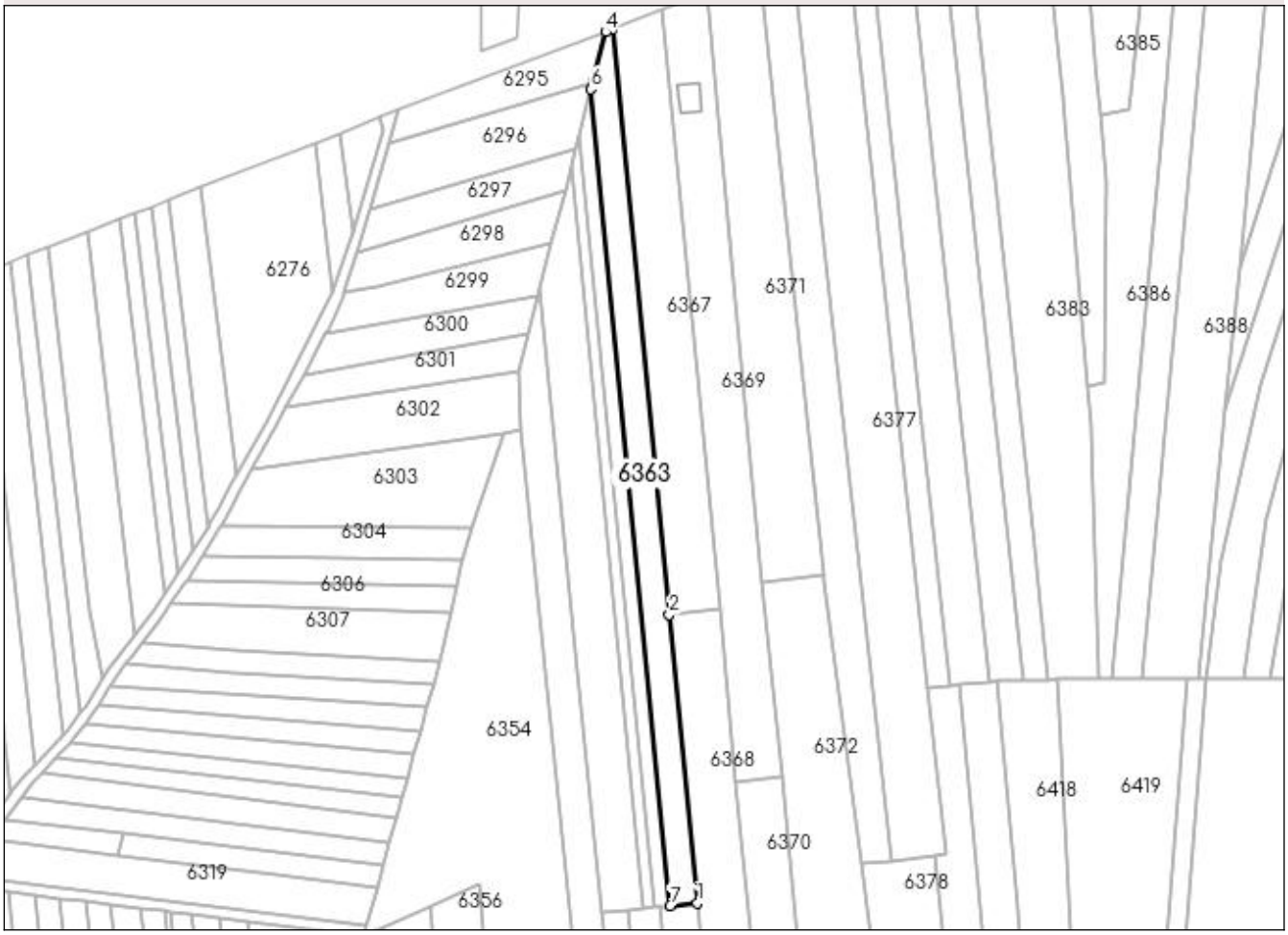

Date referitoare la teren

Crt	Categorie folosinţă	Intra vilan	Suprafaţa (mp)	Tarla	Parcelă	Nr. topo	Observaţii / Referinţe
1	arabil	DA	821	48	555	-	
2	arabil	NU	2.517	48	555	-	

Lungime Segmente
1) Valorile lungimilor segmentelor sunt obţinute din proiecţie în plan.

Punct început	X / Y	Punct sfârşit	X / Y	Lungime segment (** (m)
1	421.971,286 299.927,0	2	421.960,723 300.035,958	109.469
2	421.960,723 300.035,958	3	421.939,288 300.257,064	222.143
3	421.939,288 300.257,064	4	421.936,619 300.256,003	2.873
4	421.936,619 300.256,003	5	421.931,771 300.236,927	19.682

Punct început	X / Y	Punct sfârşit	X / Y	Lungime segment (** (m)
5	421.931,771 300.236,927	6	421.931,115 300.234,348	2.662
6	421.931,115 300.234,348	7	421.961,013 299.925,943	309.851
7	421.961,013 299.925,943	1	421.971,286 299.927,0	10.327

** Lungimile segmentelor sunt determinate în planul de proiecţie Stereo 70 şi sunt rotunjite la 1 milimetru.
*** Distanţa dintre puncte este formată din segmente cumulate ce sunt mai mici decât valoarea 1 milimetru.

DATE DESPRE IMOBILUL NR. 6364

Oficiul de Cadastru şi Publicitate Imobiliară DOLJ
Biroul de Cadastru şi Publicitate Imobiliară Craiova

A. Partea I. Descrierea imobilului

TEREN Extravilan

Adresa: Jud. Dolj, T48, P550/2

Nr. Crt	Nr cadastral Nr. topografic	Suprafaţa* (mp)	Observaţii / Referinţe
A1		2.303	Sector cadastral:17 Teren neimprejmuit;

B. Partea II. Proprietari şi acte

Inscrieri privitoare la dreptul de proprietate şi alte drepturi reale		Referinţe
/		
Act Normativ nr. LEGE 7, din 13/03/1996 emis de PARLAMENT;		
B1	Inscrierea provizorie, drept de PROPRIETATE, dobandit prin Lege, cota actuala 1/1, cota initiala 1/1	A1
	1) **NEIDENTIFICAT NEIDENTIFICAT**	

C. Partea III. SARCINI .

Inscrieri privind dezmembramintele dreptului de proprietate, drepturi reale de garanţie şi sarcini	Referinţe
NU SUNT	

Anexa Nr. 1 La Partea I

Teren

Nr cadastral	Suprafaţa (mp)*	Observaţii / Referinţe
	2.303	

* Suprafaţa este determinată in planul de proiecţie Stereo 70.

DETALII LINIARE IMOBIL

Date referitoare la teren

Crt	Categorie folosinţă	Intra vilan	Suprafaţa (mp)	Tarla	Parcelă	Nr. topo	Observaţii / Referinţe
1	arabil	NU	2.303	48	550/2	-	

Lungime Segmente
1) Valorile lungimilor segmentelor sunt obţinute din proiecţie în plan.

Punct început	X / Y	Punct sfârşit	X / Y	Lungime segment (** (m)
1	421.945,032 299.924,298	2	421.935,352 299.923,301	9.731
2	421.935,352 299.923,301	3	421.936,559 299.911,572	11.791
3	421.936,559 299.911,572	4	421.953,58 299.710,795	201.497
4	421.953,58 299.710,795	5	421.965,56 299.712,546	12.107
5	421.965,56 299.712,546	1	421.945,032 299.924,298	212.744

** Lungimile segmentelor sunt determinate în planul de proiecţie Stereo 70 şi sunt rotunjite la 1 milimetru.
*** Distanţa dintre puncte este formată din segmente cumulate ce sunt mai mici decât valoarea 1 milimetru.

DATE DESPRE IMOBILUL NR. 6365

Oficiul de Cadastru şi Publicitate Imobiliară DOLJ
Biroul de Cadastru şi Publicitate Imobiliară Craiova

A. Partea I. Descrierea imobilului

TEREN Extravilan

Adresa: Jud. Dolj, T48, P552

Nr. Crt	Nr cadastral Nr. topografic	Suprafaţa* (mp)	Observaţii / Referinţe
A1		2.600	Sector cadastral:17 Teren neimprejmuit;

B. Partea II. Proprietari şi acte

Inscrieri privitoare la dreptul de proprietate şi alte drepturi reale		Referinţe
/		
Act Notarial nr. CM 24, din 27/02/2007 emis de NP GAGEATU ILIE (TDP 2120/16.10.2002 EMIS DE CJ DOLJ);		
B1	Intabulare, drept de PROPRIETATE, dobandit prin Succesiune, cota actuala 1/1, cota initiala 1/1	A1
	1) **BITU ELENA**	

C. Partea III. SARCINI .

Inscrieri privind dezmembramintele dreptului de proprietate, drepturi reale de garanţie şi sarcini	Referinţe
NU SUNT	

Anexa Nr. 1 La Partea I

Teren

Nr cadastral	Suprafaţa (mp)*	Observaţii / Referinţe
	2.600	

* Suprafaţa este determinată in planul de proiecţie Stereo 70.

DETALII LINIARE IMOBIL

Date referitoare la teren

Crt	Categorie folosinţă	Intra vilan	Suprafaţa (mp)	Tarla	Parcelă	Nr. topo	Observaţii / Referinţe
1	arabil	NU	2.600	48	552	-	

Lungime Segmente
1) Valorile lungimilor segmentelor sunt obţinute din proiecţie în plan.

Punct început	X / Y	Punct sfârşit	X / Y	Lungime segment (** (m)
1	421.957,204 299.925,551	2	421.954,906 299.925,314	2.31
2	421.954,906 299.925,314	3	421.951,012 299.924,913	3.914
3	421.951,012 299.924,913	4	421.945,032 299.924,298	6.012
4	421.945,032 299.924,298	5	421.965,56 299.712,546	212.744
5	421.965,56 299.712,546	6	421.977,681 299.714,318	12.251

Punct început	X / Y	Punct sfârşit	X / Y	Lungime segment (** (m)
6	421.977,681 299.714,318	1	421.957,204 299.925,551	212.223

** Lungimile segmentelor sunt determinate în planul de proiecţie Stereo 70 şi sunt rotunjite la 1 milimetru.
*** Distanţa dintre puncte este formată din segmente cumulate ce sunt mai mici decât valoarea 1 milimetru.

DATE DESPRE IMOBILUL NR. 6366

Oficiul de Cadastru şi Publicitate Imobiliară DOLJ
Biroul de Cadastru şi Publicitate Imobiliară Craiova

A. Partea I. Descrierea imobilului

TEREN Extravilan

Adresa: Jud. Dolj, T48, P553

Nr. Crt	Nr cadastral Nr. topografic	Suprafaţa* (mp)	Observaţii / Referinţe
A1		3.000	Sector cadastral:17 Teren neimprejmuit;

B. Partea II. Proprietari şi acte

Inscrieri privitoare la dreptul de proprietate şi alte drepturi reale		Referinţe
/		
Act Administrativ nr. TDP 1794-45084, din 21/06/2000 emis de COMISIA JUDETEANA DOLJ;		
B1	Intabulare, drept de PROPRIETATE, dobandit prin Reconstituire, cota actuala 1/1, cota initiala 1/1	A1
	1) **MATEI IONITA**, LIPSĂ CNP	

C. Partea III. SARCINI .

Inscrieri privind dezmembramintele dreptului de proprietate, drepturi reale de garanţie şi sarcini	Referinţe
NU SUNT	

Anexa Nr. 1 La Partea I

Teren

Nr cadastral	Suprafaţa (mp)*	Observaţii / Referinţe
	3.000	

* Suprafaţa este determinată in planul de proiecţie Stereo 70.

DETALII LINIARE IMOBIL

Date referitoare la teren

Crt	Categorie folosinţă	Intra vilan	Suprafaţa (mp)	Tarla	Parcelă	Nr. topo	Observaţii / Referinţe
1	arabil	NU	3.000	48	553	-	

Lungime Segmente
1) Valorile lungimilor segmentelor sunt obţinute din proiecţie în plan.

Punct început	X / Y	Punct sfârşit	X / Y	Lungime segment (** (m)
1	421.971,286 299.927,0	2	421.961,013 299.925,943	10.327
2	421.961,013 299.925,943	3	421.957,204 299.925,551	3.83
3	421.957,204 299.925,551	4	421.977,681 299.714,318	212.223
4	421.977,681 299.714,318	5	421.991,705 299.716,367	14.173
5	421.991,705 299.716,367	1	421.971,286 299.927,0	211.62

** Lungimile segmentelor sunt determinate în planul de proiecţie Stereo 70 şi sunt rotunjite la 1 milimetru.
*** Distanţa dintre puncte este formată din segmente cumulate ce sunt mai mici decât valoarea 1 milimetru.

DATE DESPRE IMOBILUL NR. 6367

Oficiul de Cadastru şi Publicitate Imobiliară DOLJ
Biroul de Cadastru şi Publicitate Imobiliară Craiova

A. Partea I. Descrierea imobilului

TEREN Necunoscut

Adresa: Loc. Leu, Jud. Dolj, TARLAUA 48, PARCELA 556

Nr. Crt	Nr cadastral Nr. topografic	Suprafaţa* (mp)	Observaţii / Referinţe
A1	34894	4.297	Sector cadastral:17 Teren neimprejmuit;

B. Partea II. Proprietari şi acte

Inscrieri privitoare la dreptul de proprietate şi alte drepturi reale		Referinţe
208246 / 12/10/2020		
Act Notarial nr. ACT DE PARTAJ VOLUNTAR NR.459, din 09/02/2017 emis de NP DEFTA EMIL (ACT NOTARIAL NR TITLU DE PROPRIETATE NR. 3664 DIN 14.05.2007, EMIS DE COM JUD DOLJ;ACT NOTARIAL NR CERTIFICAT DE MOSTENITOR NR. 9-SUPLIMENT DIN 09.02.2017, EMIS DE NP DEFTA EMIL;ACT NOTARIAL NR CERTIFICAT DE MOSTENITOR NR. 11 DIN 09.02.2017, EMIS DE NP DEFTA EMIL;ACT NOTARIAL NR CERTIFICAT DE MOSTENITOR NR. 10 DIN 13.04.2007, EMIS DE NP DEFTA EMIL);		
B1	Intabulare, drept de PROPRIETATE, dobandit prin Iesire Din Indiviziune, cota actuala 1/1, cota initiala 1/1	A1
	1) **MUNTEANU FLORINA**	

C. Partea III. SARCINI .

Inscrieri privind dezmembramintele dreptului de proprietate, drepturi reale de garanţie şi sarcini	Referinţe
NU SUNT	

Anexa Nr. 1 La Partea I

Teren

Nr cadastral	Suprafaţa (mp)*	Observaţii / Referinţe
34894	4.297	

* Suprafaţa este determinată in planul de proiecţie Stereo 70.

DETALII LINIARE IMOBIL

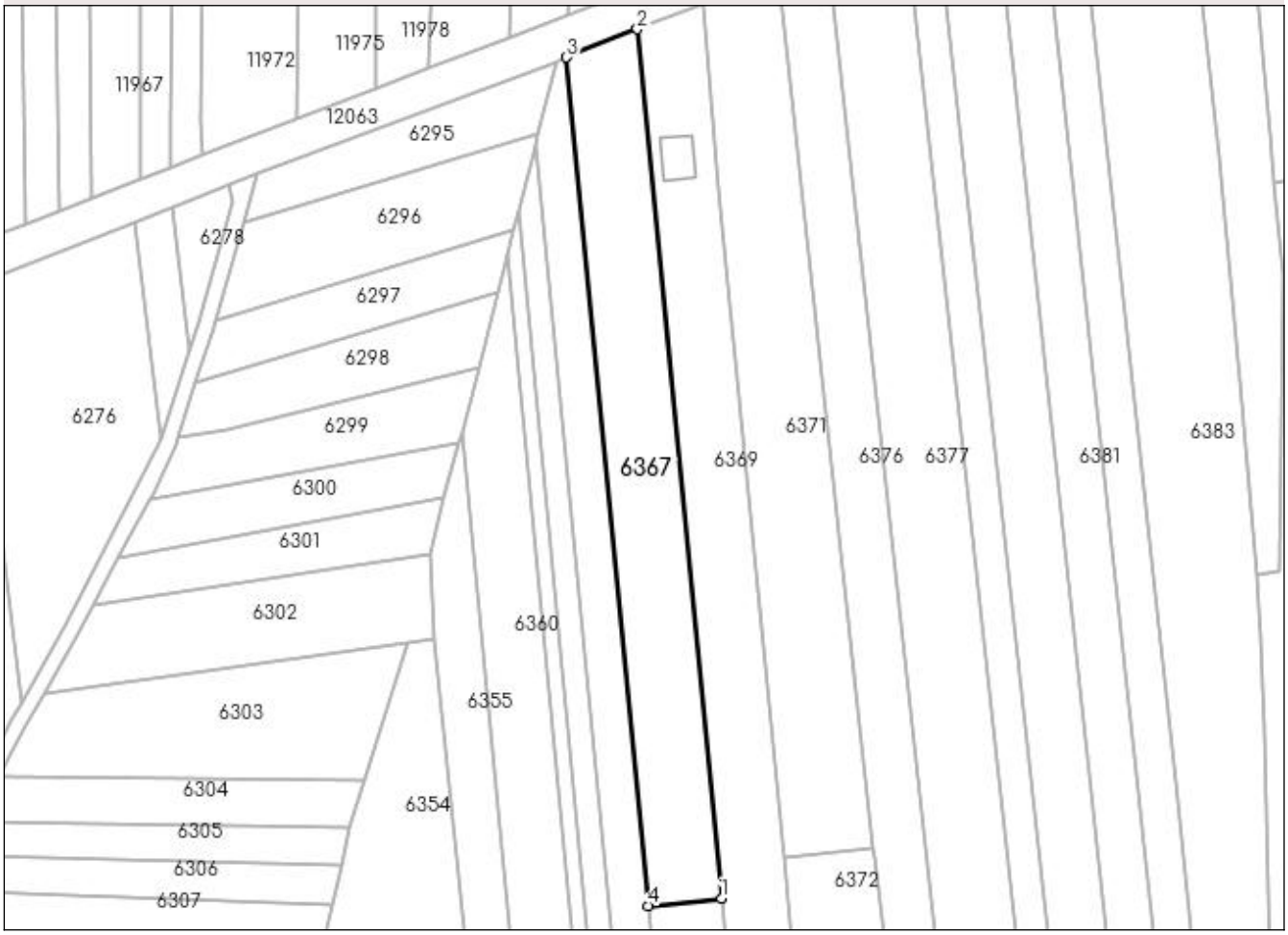

Date referitoare la teren

Crt	Categorie folosinţă	Intra vilan	Suprafaţa (mp)	Tarla	Parcelă	Nr. topo	Observaţii / Referinţe
1	arabil	DA	1.668	48	556	-	
2	arabil	NU	2.629	48	556	-	

Lungime Segmente
1) Valorile lungimilor segmentelor sunt obţinute din proiecţie în plan.

Punct început	X / Y	Punct sfârşit	X / Y	Lungime segment (** (m)
1	421.979,74 300.037,802	2	421.957,771 300.264,412	227.673
2	421.957,771 300.264,412	3	421.939,288 300.257,064	19.89
3	421.939,288 300.257,064	4	421.960,723 300.035,958	222.143
4	421.960,723 300.035,958	1	421.979,74 300.037,802	19.106

** Lungimile segmentelor sunt determinate în planul de proiecţie Stereo 70 şi sunt rotunjite la 1 milimetru.
*** Distanţa dintre puncte este formată din segmente cumulate ce sunt mai mici decât valoarea 1 milimetru.

DATE DESPRE IMOBILUL NR. 6368

Oficiul de Cadastru şi Publicitate Imobiliară DOLJ
Biroul de Cadastru şi Publicitate Imobiliară Craiova

A. Partea I. Descrierea imobilului

TEREN Extravilan

Adresa: Jud. Dolj, T48, P557

Nr. Crt	Nr cadastral Nr. topografic	Suprafaţa* (mp)	Observaţii / Referinţe
A1		6.124	Sector cadastral:17 Teren neimprejmuit;

B. Partea II. Proprietari şi acte

Inscrieri privitoare la dreptul de proprietate şi alte drepturi reale		Referinţe
/		
Act Administrativ nr. TDP 3271, din 18/04/2005 emis de COMISIA JUDETEANA DOLJ;		
B1	Intabulare, drept de PROPRIETATE, dobandit prin Reconstituire, cota actuala 1/1, cota initiala 1/1	A1
	1) **PAUNESCU MARIN**, LIPSĂ CNP 2) **LOGOFATU MARIA**, LIPSĂ CNP 3) **PAUNESCU NICOLAE**, LIPSĂ CNP 4) **POPESCU IOANA**, LIPSĂ CNP 5) **MADARIE ANA**, LIPSĂ CNP 6) **OPREA ZENOBIA**, LIPSĂ CNP	

C. Partea III. SARCINI .

Inscrieri privind dezmembramintele dreptului de proprietate, drepturi reale de garanţie şi sarcini	Referinţe
NU SUNT	

Anexa Nr. 1 La Partea I

Teren

Nr cadastral	Suprafaţa (mp)*	Observaţii / Referinţe
	6.124	

* Suprafaţa este determinată in planul de proiecţie Stereo 70.

DETALII LINIARE IMOBIL

Date referitoare la teren

Crt	Categorie folosinţă	Intra vilan	Suprafaţa (mp)	Tarla	Parcelă	Nr. topo	Observaţii / Referinţe
1	arabil	NU	6.124	48	557	-	

Lungime Segmente
1) Valorile lungimilor segmentelor sunt obţinute din proiecţie în plan.

Punct început	X / Y	Punct sfârşit	X / Y	Lungime segment (** (m)
1	421.986,035 299.972,864	2	421.979,74 300.037,802	65.242
2	421.979,74 300.037,802	3	421.960,723 300.035,958	19.106
3	421.960,723 300.035,958	4	421.971,286 299.927,0	109.469
4	421.971,286 299.927,0	5	421.991,705 299.716,367	211.62
5	421.991,705 299.716,367	6	421.995,016 299.716,851	3.346

Punct început	X / Y	Punct sfârşit	X / Y	Lungime segment (** (m)
6	421.995,016 299.716,851	7	422.007,207 299.718,932	12.367
7	422.007,207 299.718,932	8	422.010,647 299.718,991	3.44
8	422.010,647 299.718,991	1	421.986,035 299.972,864	255.063

** Lungimile segmentelor sunt determinate în planul de proiecţie Stereo 70 şi sunt rotunjite la 1 milimetru.
*** Distanţa dintre puncte este formată din segmente cumulate ce sunt mai mici decât valoarea 1 milimetru.

DATE DESPRE IMOBILUL NR. 6369

Oficiul de Cadastru şi Publicitate Imobiliară DOLJ
Biroul de Cadastru şi Publicitate Imobiliară Craiova

A. Partea I. Descrierea imobilului

TEREN Necunoscut

Adresa: Loc. Leu, Jud. Dolj, TARLAUA 48, PARCELA 559

Nr. Crt	Nr cadastral Nr. topografic	Suprafaţa* (mp)	Observaţii / Referinţe
A1	32541	5.100	Sector cadastral:17 Teren neimprejmuit;

Construcţii

Crt	Nr cadastral Nr. topografic	Adresa	Observaţii / Referinţe
A1.1		Loc. Leu, Jud. Dolj	Nr. niveluri:1; S. construita la sol:90 mp; ANEXA

B. Partea II. Proprietari şi acte

Inscrieri privitoare la dreptul de proprietate şi alte drepturi reale		Referinţe
4903 / 13/01/2022		
Act Notarial nr. CONTRACT DE VANZARE AUT SUB NR. 90, din 12/01/2022 emis de NP DOINA FAURAR;		
B1	Intabulare, drept de PROPRIETATE, dobandit prin Conventie, cota actuala 1/1, cota initiala 1/1	A1
	1) **TOMA IONUT RAZVAN** 2) **TOMA BERTINA-GABRIELA**	
/		
Act Normativ nr. LEGEA 7, din 13/03/1996 emis de GUVERNUL ROMANIEI;		
B2	Intabulare, drept de PROPRIETATE, dobandit prin Lege, cota actuala 1/1, cota initiala 1/1	A1.1
	1) **TOMA IONUT RAZVAN** 2) **TOMA BERTINA-GABRIELA**	

C. Partea III. SARCINI .

Inscrieri privind dezmembramintele dreptului de proprietate, drepturi reale de garanţie şi sarcini	Referinţe
NU SUNT	

Anexa Nr. 1 La Partea I

Teren

Nr cadastral	Suprafaţa (mp)*	Observaţii / Referinţe
32541	5.100	

* Suprafaţa este determinată in planul de proiecţie Stereo 70.

DETALII LINIARE IMOBIL

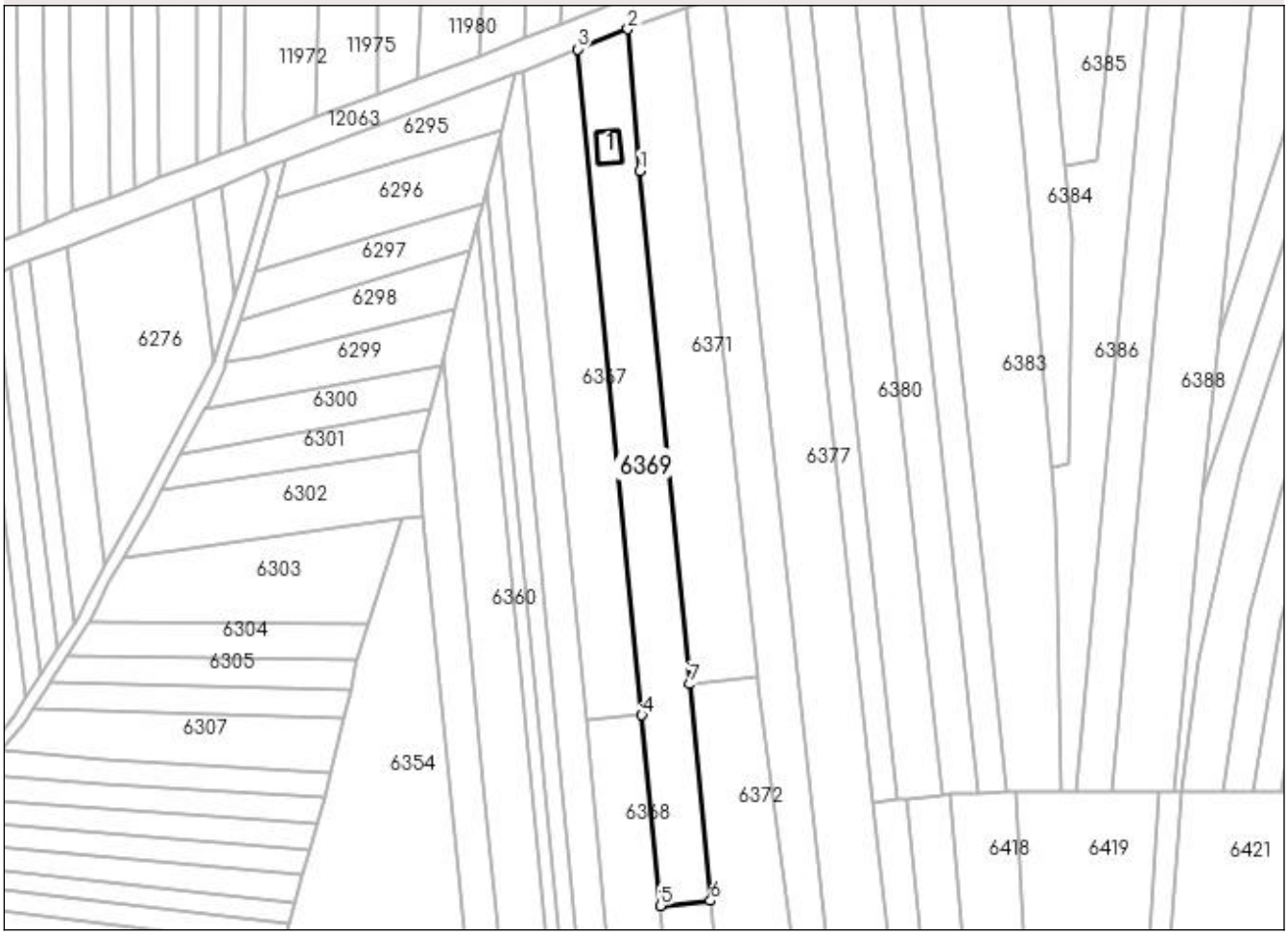

Date referitoare la teren

Crt	Categorie folosinţă	Intra vilan	Suprafaţa (mp)	Tarla	Parcelă	Nr. topo	Observaţii / Referinţe
1	curti constructii	DA	766	48	559	-	
2	arabil	DA	770	48	559	-	
3	arabil	NU	3.564	48	559	-	

Date referitoare la construcţii

Crt	Număr	Destinaţie construcţie	Supraf. (mp)	Situaţie juridică	Observaţii / Referinţe
A1.1		constructii anexa	90	Cu acte	Nr. niveluri:1; S. construita la sol:90 mp; ANEXA

Lungime Segmente

1) Valorile lungimilor segmentelor sunt obţinute din proiecţie în plan.

Punct început	X / Y	Punct sfârşit	X / Y	Lungime segment (** (m)
1	421.979,089 300.222,99	2	421.974,946 300.271,239	48.427
2	421.974,946 300.271,239	3	421.957,771 300.264,412	18.482

Punct început	X / Y	Punct sfârşit	X / Y	Lungime segment (** (m)
3	421.957,771 300.264,412	4	421.979,74 300.037,802	227.673
4	421.979,74 300.037,802	5	421.986,035 299.972,864	65.242
5	421.986,035 299.972,864	6	422.003,176 299.974,525	17.221
6	422.003,176 299.974,525	7	421.996,023 300.048,31	74.131
7	421.996,023 300.048,31	1	421.979,089 300.222,99	175.499

** Lungimile segmentelor sunt determinate în planul de proiecţie Stereo 70 şi sunt rotunjite la 1 milimetru.
*** Distanţa dintre puncte este formată din segmente cumulate ce sunt mai mici decât valoarea 1 milimetru.

DATE DESPRE IMOBILUL NR. 6370

Oficiul de Cadastru şi Publicitate Imobiliară DOLJ
Biroul de Cadastru şi Publicitate Imobiliară Craiova

A. Partea I. Descrierea imobilului

TEREN Extravilan

Adresa: Jud. Dolj, T48, P558

Nr. Crt	Nr cadastral Nr. topografic	Suprafaţa* (mp)	Observaţii / Referinţe
A1		4.340	Sector cadastral:17 Teren neimprejmuit;

B. Partea II. Proprietari şi acte

Inscrieri privitoare la dreptul de proprietate şi alte drepturi reale		Referinţe
/		
Act Administrativ nr. TDP 3540, din 01/08/2006 emis de COMISIA JUDETEANA DOLJ;		
B1	Intabulare, drept de PROPRIETATE, dobandit prin Reconstituire, cota actuala 1/1, cota initiala 1/1	A1
	1) **GRIGORIE ION**, LIPSĂ CNP 2) **GRIGORIE ELENA**, LIPSĂ CNP	

C. Partea III. SARCINI .

Inscrieri privind dezmembramintele dreptului de proprietate, drepturi reale de garanţie şi sarcini	Referinţe
NU SUNT	

Anexa Nr. 1 La Partea I

Teren

Nr cadastral	Suprafaţa (mp)*	Observaţii / Referinţe
	4.340	

* Suprafaţa este determinată in planul de proiecţie Stereo 70.

DETALII LINIARE IMOBIL

Date referitoare la teren

Crt	Categorie folosinţă	Intra vilan	Suprafaţa (mp)	Tarla	Parcelă	Nr. topo	Observaţii / Referinţe
1	arabil	NU	4.340	48	558	-	

Lungime Segmente
1) Valorile lungimilor segmentelor sunt obţinute din proiecţie în plan.

Punct început	X / Y	Punct sfârşit	X / Y	Lungime segment (** (m)
1	421.986,035 299.972,864	2	422.010,647 299.718,991	255.063
2	422.010,647 299.718,991	3	422.018,57 299.719,126	7.925
3	422.018,57 299.719,126	4	422.027,048 299.720,539	8.595
4	422.027,048 299.720,539	5	422.022,237 299.770,355	50.048
5	422.022,237 299.770,355	6	422.017,371 299.828,099	57.949

Punct început	X / Y	Punct sfârşit	X / Y	Lungime segment (** (m)
6	422.017,371 299.828,099	7	422.009,902 299.905,146	77.408
7	422.009,902 299.905,146	8	422.003,176 299.974,525	69.705
8	422.003,176 299.974,525	1	421.986,035 299.972,864	17.221

** Lungimile segmentelor sunt determinate în planul de proiecţie Stereo 70 şi sunt rotunjite la 1 milimetru.
*** Distanţa dintre puncte este formată din segmente cumulate ce sunt mai mici decât valoarea 1 milimetru.

DATE DESPRE IMOBILUL NR. 6371

Oficiul de Cadastru şi Publicitate Imobiliară DOLJ
Biroul de Cadastru şi Publicitate Imobiliară Craiova

A. Partea I. Descrierea imobilului

TEREN Necunoscut

Adresa: Loc. Leu, Jud. Dolj, T48, P566

Nr. Crt	Nr cadastral Nr. topografic	Suprafaţa* (mp)	Observaţii / Referinţe
A1		5.000	Sector cadastral:17 Teren neimprejmuit;

B. Partea II. Proprietari şi acte

Inscrieri privitoare la dreptul de proprietate şi alte drepturi reale		Referinţe
/		
Act Administrativ nr. TDP 2950, din 01/10/2004 emis de COMISIA JUDETEANA DOLJ (CERTIFICAT DE DECES SERIA D11 NR. 788160);		
B1	Intabulare, drept de PROPRIETATE, dobandit prin Reconstituire, cota actuala 1/1, cota initiala 1/1	A1
	1) **DIACONU MARIN**, LIPSĂ CNP 2) **DEACONU COSTICA** DEFUNCT:Da	

C. Partea III. SARCINI .

Inscrieri privind dezmembramintele dreptului de proprietate, drepturi reale de garanţie şi sarcini	Referinţe
NU SUNT	

Anexa Nr. 1 La Partea I

Teren

Nr cadastral	Suprafaţa (mp)*	Observaţii / Referinţe
	5.000	

* Suprafaţa este determinată in planul de proiecţie Stereo 70.

DETALII LINIARE IMOBIL

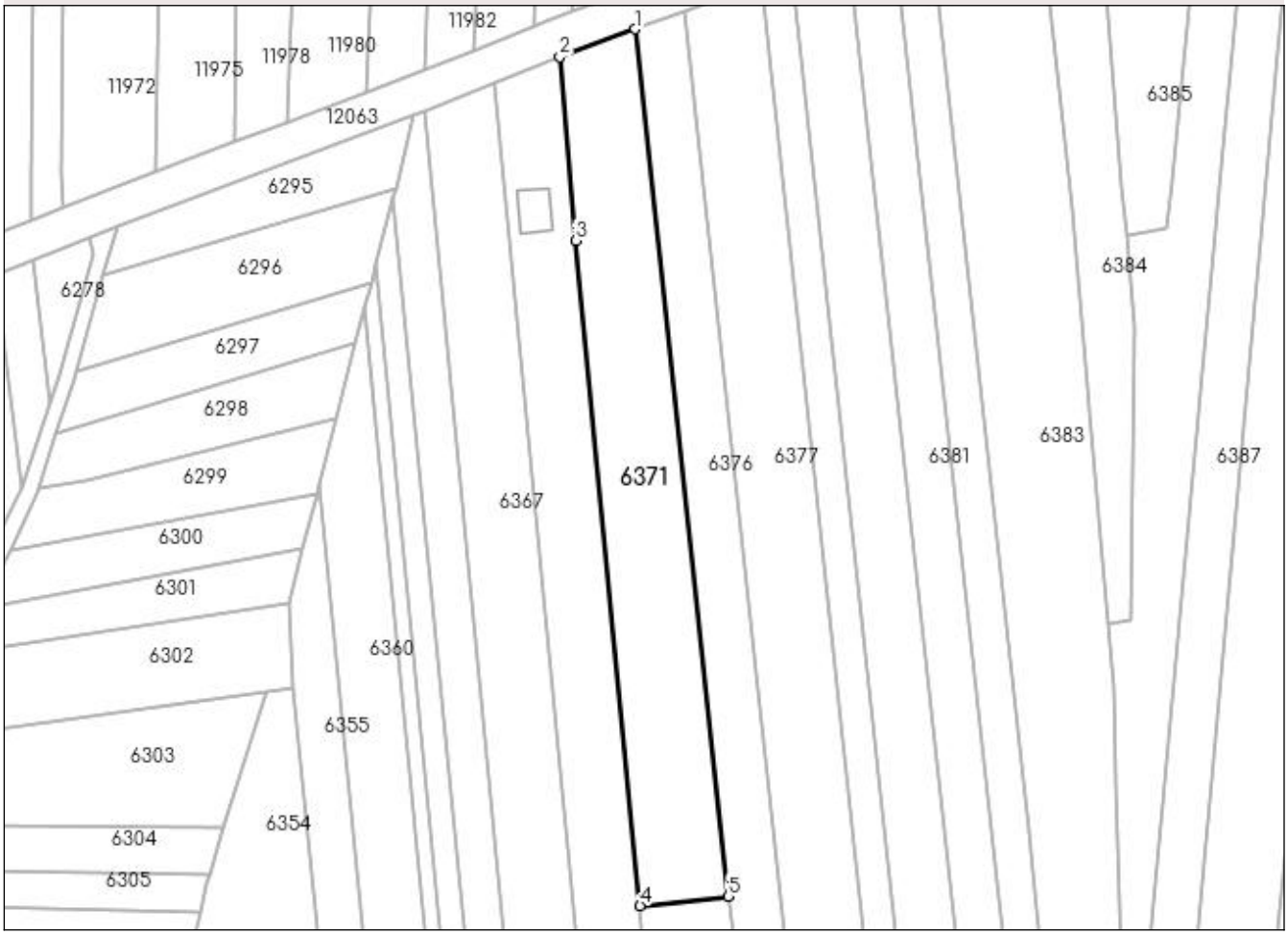

Date referitoare la teren

Crt	Categorie folosinţă	Intra vilan	Suprafaţa (mp)	Tarla	Parcelă	Nr. topo	Observaţii / Referinţe
1	arabil	DA	1.898	48	566	-	
2	arabil	NU	3.102	48	566	-	

Lungime Segmente
1) Valorile lungimilor segmentelor sunt obţinute din proiecţie în plan.

Punct început	X / Y	Punct sfârşit	X / Y	Lungime segment (** (m)
1	421.994,713 300.278,544	2	421.974,946 300.271,239	21.073
2	421.974,946 300.271,239	3	421.979,089 300.222,99	48.427
3	421.979,089 300.222,99	4	421.996,023 300.048,31	175.499
4	421.996,023 300.048,31	5	422.019,233 300.050,809	23.344

Punct început	X / Y	Punct sfârşit	X / Y	Lungime segment (** (m)
5	422.019,233 300.050,809	1	421.994,713 300.278,544	229.051

** Lungimile segmentelor sunt determinate în planul de proiecţie Stereo 70 şi sunt rotunjite la 1 milimetru.
*** Distanţa dintre puncte este formată din segmente cumulate ce sunt mai mici decât valoarea 1 milimetru.

DATE DESPRE IMOBILUL NR. 6372

Oficiul de Cadastru şi Publicitate Imobiliară DOLJ
Biroul de Cadastru şi Publicitate Imobiliară Craiova

A. Partea I. Descrierea imobilului

TEREN Extravilan

Adresa: Jud. Dolj, T48, P564,565

Nr. Crt	Nr cadastral Nr. topografic	Suprafaţa* (mp)	Observaţii / Referinţe
A1		3.675	Sector cadastral:17 Teren neimprejmuit;

B. Partea II. Proprietari şi acte

Inscrieri privitoare la dreptul de proprietate şi alte drepturi reale		Referinţe
/		
Act Administrativ nr. TDP 2023-1336, din 23/07/2002 emis de COMISIA JUDETEANA DOLJ;		
B1	Intabulare, drept de PROPRIETATE, dobandit prin Reconstituire, cota actuala 1/1, cota initiala 1/1	A1
	1) **COJOCARU ILIE**, LIPSĂ CNP	

C. Partea III. SARCINI .

Inscrieri privind dezmembramintele dreptului de proprietate, drepturi reale de garanţie şi sarcini	Referinţe
NU SUNT	

Anexa Nr. 1 La Partea I

Teren

Nr cadastral	Suprafaţa (mp)*	Observaţii / Referinţe
	3.675	

* Suprafaţa este determinată in planul de proiecţie Stereo 70.

DETALII LINIARE IMOBIL

Date referitoare la teren

Crt	Categorie folosinţă	Intra vilan	Suprafaţa (mp)	Tarla	Parcelă	Nr. topo	Observaţii / Referinţe
1	arabil	NU	2.374	48	564	-	
2	vie	NU	1.301	48	565	-	

Lungime Segmente
1) Valorile lungimilor segmentelor sunt obţinute din proiecţie în plan.

Punct început	X / Y	Punct sfârşit	X / Y	Lungime segment (** (m)
1	421.996,023 300.048,31	2	422.003,176 299.974,525	74.131
2	422.003,176 299.974,525	3	422.009,902 299.905,146	69.705
3	422.009,902 299.905,146	4	422.018,087 299.906,068	8.237
4	422.018,087 299.906,068	5	422.025,523 299.906,906	7.483

Punct început	X / Y	Punct sfârşit	X / Y	Lungime segment (** (m)
5	422.025,523 299.906,906	6	422.037,555 299.908,262	12.108
6	422.037,555 299.908,262	7	422.033,237 299.941,773	33.788
7	422.033,237 299.941,773	8	422.019,48 300.048,517	107.627
8	422.019,48 300.048,517	9	422.019,233 300.050,809	2.305
9	422.019,233 300.050,809	1	421.996,023 300.048,31	23.344

** Lungimile segmentelor sunt determinate în planul de proiecţie Stereo 70 şi sunt rotunjite la 1 milimetru.
*** Distanţa dintre puncte este formată din segmente cumulate ce sunt mai mici decât valoarea 1 milimetru.

DATE DESPRE IMOBILUL NR. 6373

Oficiul de Cadastru şi Publicitate Imobiliară DOLJ
Biroul de Cadastru şi Publicitate Imobiliară Craiova

A. Partea I. Descrierea imobilului

TEREN Extravilan

Adresa: Jud. Dolj, T48, P560,561

Nr. Crt	Nr cadastral Nr. topografic	Suprafaţa* (mp)	Observaţii / Referinţe
A1		1.361	Sector cadastral:17 Teren neimprejmuit;

B. Partea II. Proprietari şi acte

Inscrieri privitoare la dreptul de proprietate şi alte drepturi reale		Referinţe
/		
Act Administrativ nr. TDP 3457, din 22/09/2005 emis de COMISIA JUDETEANA DOLJ;		
B1	Intabulare, drept de PROPRIETATE, dobandit prin Reconstituire, cota actuala 1/1, cota initiala 1/1	A1
	1) **STANCALIE GRIGORIE** DEFUNCT:Da	

C. Partea III. SARCINI .

Inscrieri privind dezmembramintele dreptului de proprietate, drepturi reale de garanţie şi sarcini	Referinţe
NU SUNT	

Anexa Nr. 1 La Partea I

Teren

Nr cadastral	Suprafaţa (mp)*	Observaţii / Referinţe
	1.361	

* Suprafaţa este determinată in planul de proiecţie Stereo 70.

DETALII LINIARE IMOBIL

Date referitoare la teren

Crt	Categorie folosinţă	Intra vilan	Suprafaţa (mp)	Tarla	Parcelă	Nr. topo	Observaţii / Referinţe
1	arabil	NU	330	48	560	-	
2	vie	NU	1.031	48	561	-	

Lungime Segmente
1) Valorile lungimilor segmentelor sunt obţinute din proiecţie în plan.

Punct început	X / Y	Punct sfârşit	X / Y	Lungime segment (** (m)
1	422.009,902 299.905,146	2	422.017,371 299.828,099	77.408
2	422.017,371 299.828,099	3	422.022,237 299.770,355	57.949
3	422.022,237 299.770,355	4	422.027,048 299.720,539	50.048
4	422.027,048 299.720,539	5	422.033,465 299.723,563	7.093

Punct început	X / Y	Punct sfârşit	X / Y	Lungime segment (** (m)
5	422.033,465 299.723,563	6	422.018,087 299.906,068	183.152
6	422.018,087 299.906,068	1	422.009,902 299.905,146	8.237

** Lungimile segmentelor sunt determinate în planul de proiecţie Stereo 70 şi sunt rotunjite la 1 milimetru.
*** Distanţa dintre puncte este formată din segmente cumulate ce sunt mai mici decât valoarea 1 milimetru.

DATE DESPRE IMOBILUL NR. 6374

Oficiul de Cadastru şi Publicitate Imobiliară DOLJ
Biroul de Cadastru şi Publicitate Imobiliară Craiova

A. Partea I. Descrierea imobilului

TEREN Extravilan

Adresa: Jud. Dolj, T48, P562,563

Nr. Crt	Nr cadastral Nr. topografic	Suprafaţa* (mp)	Observaţii / Referinţe
A1		1.361	Sector cadastral:17 Teren neimprejmuit;

B. Partea II. Proprietari şi acte

Inscrieri privitoare la dreptul de proprietate şi alte drepturi reale		Referinţe
/		
Act Notarial nr. APV 3132, din 10/11/2017 emis de NP STEFANESCU FLORIANA (TDP 2080/14.10.2002 EMIS CJ DOLJ; CM 23/11.05.2016 EMIS NP IONASCU NICOLAE);		
B1	Intabulare, drept de PROPRIETATE, dobandit prin Iesire Din Indiviziune, cota actuala 1/1, cota initiala 1/1	A1
	1) **PAUNESCU NUTICA**	

C. Partea III. SARCINI .

Inscrieri privind dezmembramintele dreptului de proprietate, drepturi reale de garanţie şi sarcini	Referinţe
NU SUNT	

Anexa Nr. 1 La Partea I

Teren

Nr cadastral	Suprafaţa (mp)*	Observaţii / Referinţe
	1.361	

* Suprafaţa este determinată in planul de proiecţie Stereo 70.

DETALII LINIARE IMOBIL

Date referitoare la teren

Crt	Categorie folosinţă	Intra vilan	Suprafaţa (mp)	Tarla	Parcelă	Nr. topo	Observaţii / Referinţe
1	arabil	NU	400	48	562	-	
2	arabil	NU	961	48	563	-	

Lungime Segmente
1) Valorile lungimilor segmentelor sunt obţinute din proiecţie în plan.

Punct început	X / Y	Punct sfârşit	X / Y	Lungime segment (** (m)
1	422.018,087 299.906,068	2	422.033,465 299.723,563	183.152
2	422.033,465 299.723,563	3	422.035,688 299.724,61	2.458
3	422.035,688 299.724,61	4	422.040,703 299.726,751	5.453
4	422.040,703 299.726,751	5	422.025,523 299.906,906	180.794

Punct început	X / Y	Punct sfârşit	X / Y	Lungime segment (** (m)
5	422.025,523 299.906,906	1	422.018,087 299.906,068	7.483

** Lungimile segmentelor sunt determinate în planul de proiecţie Stereo 70 şi sunt rotunjite la 1 milimetru.
*** Distanţa dintre puncte este formată din segmente cumulate ce sunt mai mici decât valoarea 1 milimetru.

DATE DESPRE IMOBILUL NR. 6375

Oficiul de Cadastru şi Publicitate Imobiliară DOLJ
Biroul de Cadastru şi Publicitate Imobiliară Craiova

A. Partea I. Descrierea imobilului

TEREN Extravilan

Adresa: Jud. Dolj, T48, P567,568

Nr. Crt	Nr cadastral Nr. topografic	Suprafaţa* (mp)	Observaţii / Referinţe
A1		3.496	Sector cadastral:17 Teren neimprejmuit;

B. Partea II. Proprietari şi acte

Inscrieri privitoare la dreptul de proprietate şi alte drepturi reale		Referinţe
/		
Act Administrativ nr. TDP 1955-1981, din 09/05/2002 emis de COMISIA JUDETEANA DOLJ;		
B1	Intabulare, drept de PROPRIETATE, dobandit prin Reconstituire, cota actuala 1/1, cota initiala 1/1	A1
	1) **MATEI STEFAN**, LIPSĂ CNP	

C. Partea III. SARCINI .

Inscrieri privind dezmembramintele dreptului de proprietate, drepturi reale de garanţie şi sarcini	Referinţe
NU SUNT	

Anexa Nr. 1 La Partea I

Teren

Nr cadastral	Suprafaţa (mp)*	Observaţii / Referinţe
	3.496	

* Suprafaţa este determinată in planul de proiecţie Stereo 70.

DETALII LINIARE IMOBIL

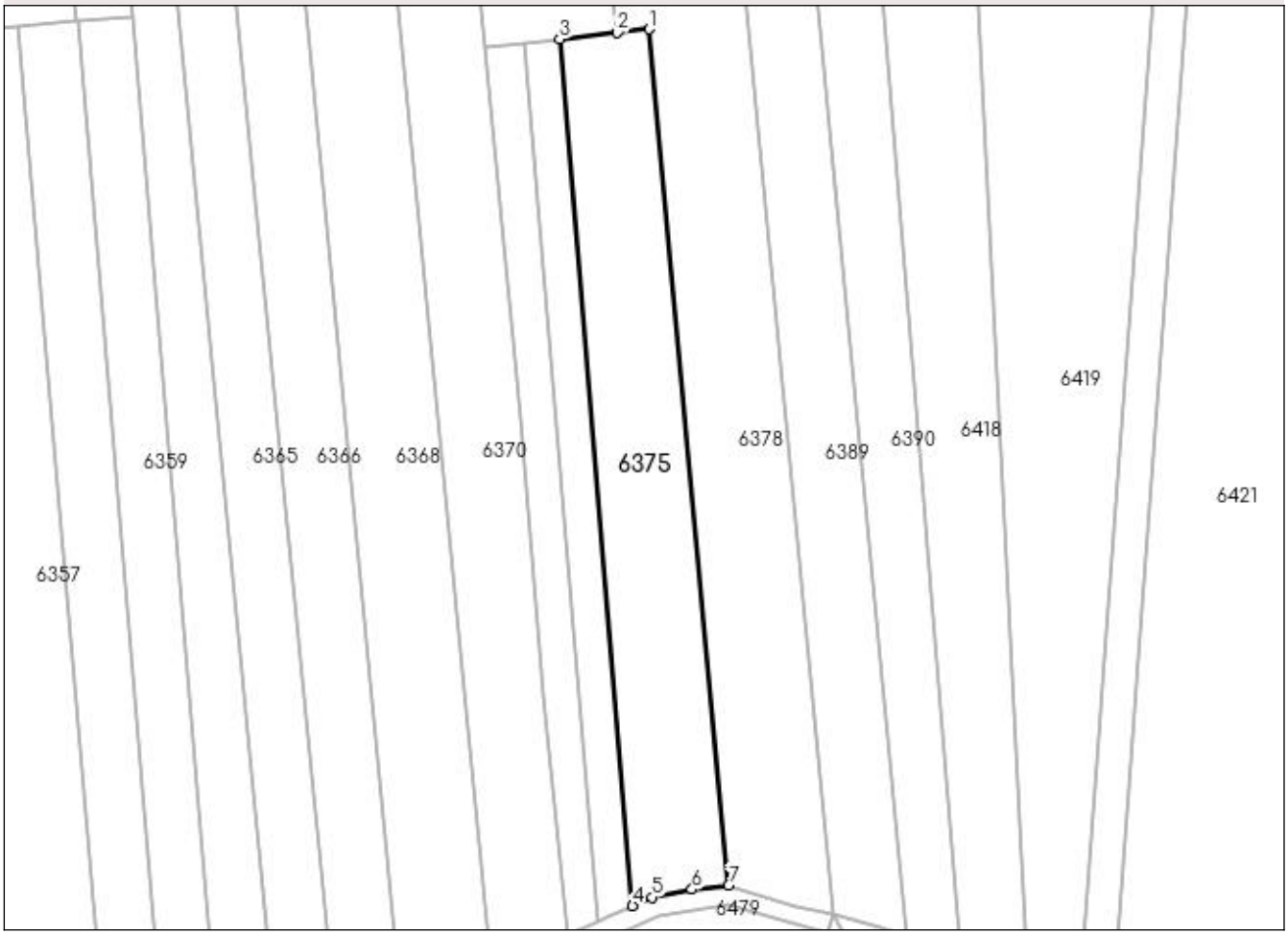

Date referitoare la teren

Crt	Categorie folosinţă	Intra vilan	Suprafaţa (mp)	Tarla	Parcelă	Nr. topo	Observaţii / Referinţe
1	arabil	NU	2.920	48	567	-	
2	arabil	NU	576	48	568	-	

Lungime Segmente
1) Valorile lungimilor segmentelor sunt obţinute din proiecţie în plan.

Punct început	X / Y	Punct sfârşit	X / Y	Lungime segment (** (m)
1	422.044,195 299.909,01	2	422.037,555 299.908,262	6.682
2	422.037,555 299.908,262	3	422.025,523 299.906,906	12.108
3	422.025,523 299.906,906	4	422.040,703 299.726,751	180.794
4	422.040,703 299.726,751	5	422.044,77 299.728,487	4.422

Punct început	X / Y	Punct sfârşit	X / Y	Lungime segment (** (m)
5	422.044,77 299.728,487	6	422.053,032 299.730,16	8.429
6	422.053,032 299.730,16	7	422.060,64 299.730,961	7.65
7	422.060,64 299.730,961	1	422.044,195 299.909,01	178.807

** Lungimile segmentelor sunt determinate în planul de proiecţie Stereo 70 şi sunt rotunjite la 1 milimetru.
*** Distanţa dintre puncte este formată din segmente cumulate ce sunt mai mici decât valoarea 1 milimetru.

DATE DESPRE IMOBILUL NR. 6376

Oficiul de Cadastru şi Publicitate Imobiliară DOLJ
Biroul de Cadastru şi Publicitate Imobiliară Craiova

A. Partea I. Descrierea imobilului

TEREN Necunoscut

Adresa: Loc. Leu, Jud. Dolj, T48, P57

Nr. Crt	Nr cadastral Nr. topografic	Suprafaţa* (mp)	Observaţii / Referinţe
A1		4.500	Sector cadastral:17 Teren neimprejmuit;

B. Partea II. Proprietari şi acte

Inscrieri privitoare la dreptul de proprietate şi alte drepturi reale		Referinţe
/		
Act Administrativ nr. TDP 2138, din 22/10/2002 emis de COMISIA JUDETEANA DOLJ;		
B1	Intabulare, drept de PROPRIETATE, dobandit prin Reconstituire, cota actuala 1/1, cota initiala 1/1	A1
	1) **STOICA STEFAN**, LIPSĂ CNP	

C. Partea III. SARCINI .

Inscrieri privind dezmembramintele dreptului de proprietate, drepturi reale de garanţie şi sarcini	Referinţe
NU SUNT	

Anexa Nr. 1 La Partea I

Teren

Nr cadastral	Suprafaţa (mp)*	Observaţii / Referinţe
	4.500	

* Suprafaţa este determinată in planul de proiecţie Stereo 70.

DETALII LINIARE IMOBIL

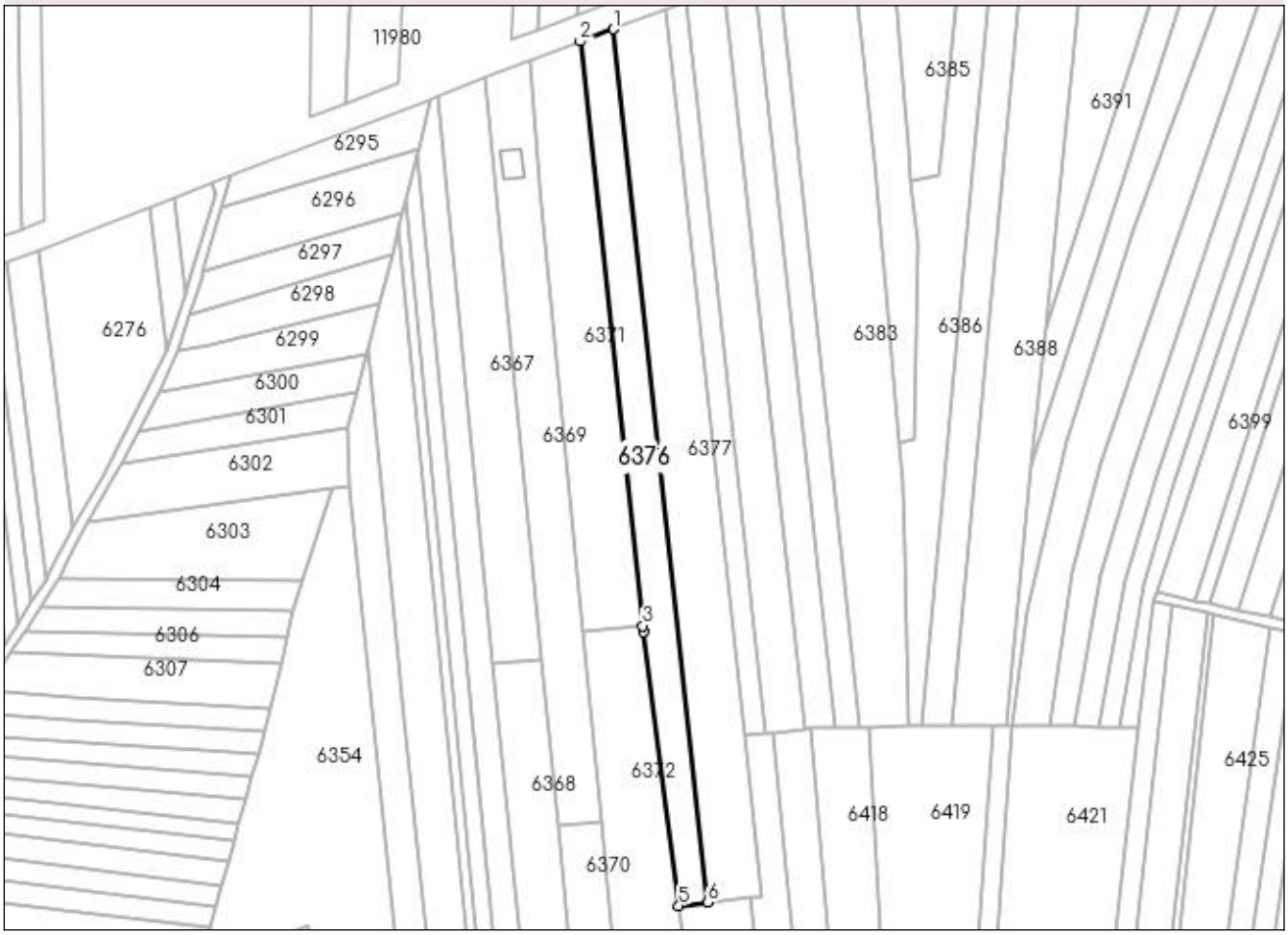

Date referitoare la teren

Crt	Categorie folosinţă	Intra vilan	Suprafaţa (mp)	Tarla	Parcelă	Nr. topo	Observaţii / Referinţe
1	arabil	DA	1.209	48	57	-	
2	arabil	NU	3.291	48	57	-	

Lungime Segmente
1) Valorile lungimilor segmentelor sunt obţinute din proiecţie în plan.

Punct început	X / Y	Punct sfârşit	X / Y	Lungime segment (** (m)
1	422.007,709 300.283,346	2	421.994,713 300.278,544	13.855
2	421.994,713 300.278,544	3	422.019,233 300.050,809	229.051
3	422.019,233 300.050,809	4	422.019,48 300.048,517	2.305
4	422.019,48 300.048,517	5	422.033,237 299.941,773	107.627

Punct început	X / Y	Punct sfârşit	X / Y	Lungime segment (** (m)
5	422.033,237 299.941,773	6	422.044,608 299.943,072	11.445
6	422.044,608 299.943,072	1	422.007,709 300.283,346	342.269

** Lungimile segmentelor sunt determinate în planul de proiecţie Stereo 70 şi sunt rotunjite la 1 milimetru.
*** Distanţa dintre puncte este formată din segmente cumulate ce sunt mai mici decât valoarea 1 milimetru.

DATE DESPRE IMOBILUL NR. 6377

Oficiul de Cadastru şi Publicitate Imobiliară DOLJ
Biroul de Cadastru şi Publicitate Imobiliară Craiova

A. Partea I. Descrierea imobilului

TEREN Necunoscut

Adresa: Loc. Leu, Jud. Dolj, T48, P189

Nr. Crt	Nr cadastral Nr. topografic	Suprafaţa* (mp)	Observaţii / Referinţe
A1		7.200	Sector cadastral:17 Teren neimprejmuit;

B. Partea II. Proprietari şi acte

Inscrieri privitoare la dreptul de proprietate şi alte drepturi reale		Referinţe
/		
Act Administrativ nr. TDP 775-44590, din 25/06/1996 emis de COMISIA JUDETEANA DOLJ;		
B1	Intabulare, drept de PROPRIETATE, dobandit prin Reconstituire, cota actuala 1/1, cota initiala 1/1	A1
	1) **BITU CONSTANTIN**, LIPSĂ CNP	

C. Partea III. SARCINI .

Inscrieri privind dezmembramintele dreptului de proprietate, drepturi reale de garanţie şi sarcini	Referinţe
NU SUNT	

Anexa Nr. 1 La Partea I

Teren

Nr cadastral	Suprafaţa (mp)*	Observaţii / Referinţe
	7.200	

* Suprafaţa este determinată in planul de proiecţie Stereo 70.

DETALII LINIARE IMOBIL

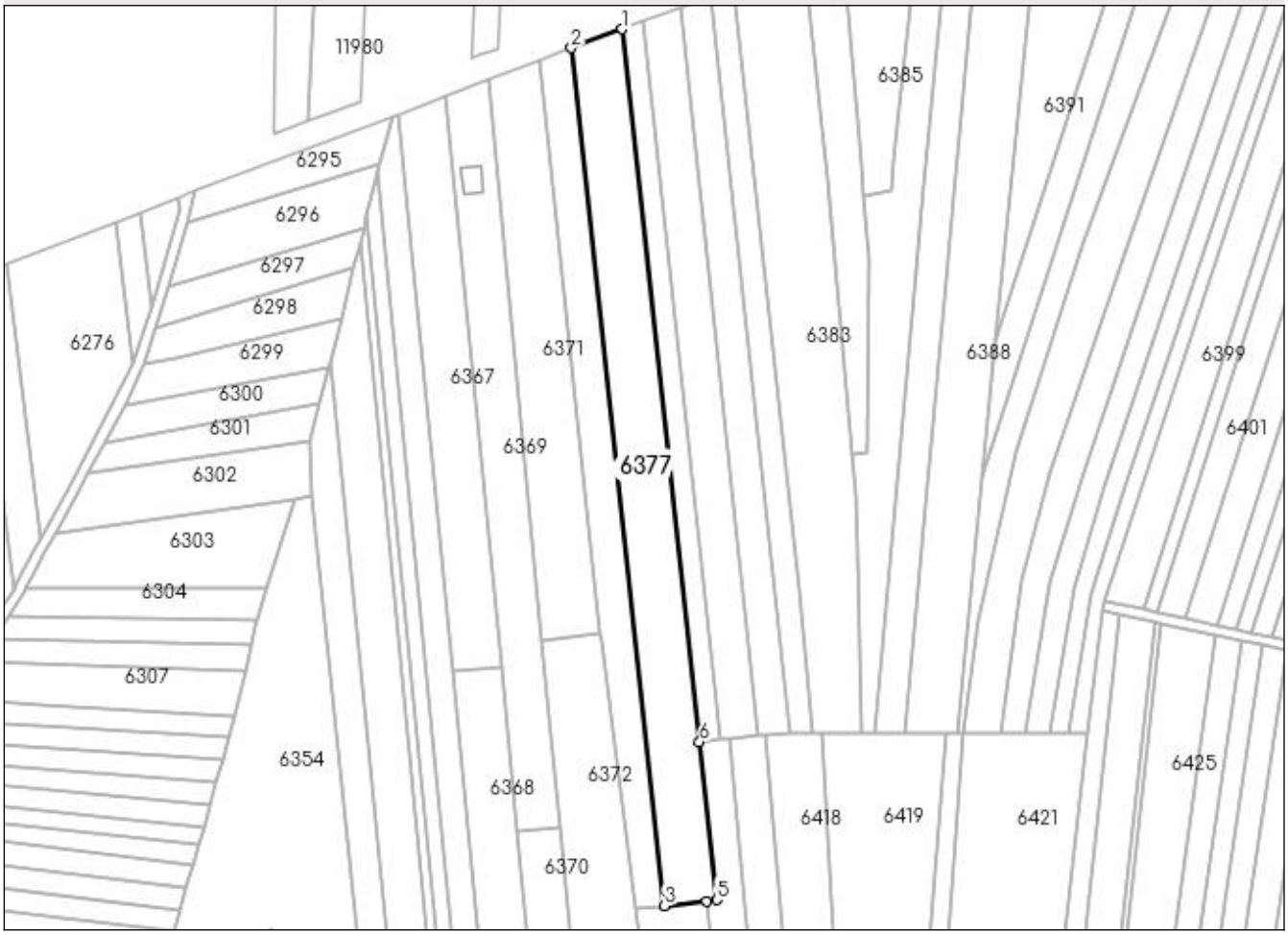

Date referitoare la teren

Crt	Categorie folosinţă	Intra vilan	Suprafaţa (mp)	Tarla	Parcelă	Nr. topo	Observaţii / Referinţe
1	arabil	DA	1.886	48	189	-	IDENTIC CU T47
2	arabil	NU	5.314	48	189	-	IDENTIC CU T47

Lungime Segmente
1) Valorile lungimilor segmentelor sunt obţinute din proiecţie în plan.

Punct început	X / Y	Punct sfârşit	X / Y	Lungime segment (** (m)
1	422.027,902 300.290,808	2	422.007,709 300.283,346	21.528
2	422.007,709 300.283,346	3	422.044,608 299.943,072	342.269
3	422.044,608 299.943,072	4	422.061,474 299.944,998	16.975
4	422.061,474 299.944,998	5	422.065,353 299.945,442	3.905

Punct început	X / Y	Punct sfârşit	X / Y	Lungime segment (** (m)
5	422.065,353 299.945,442	6	422.058,572 300.007,975	62.9
6	422.058,572 300.007,975	1	422.027,902 300.290,808	284.492

** Lungimile segmentelor sunt determinate în planul de proiecţie Stereo 70 şi sunt rotunjite la 1 milimetru.
*** Distanţa dintre puncte este formată din segmente cumulate ce sunt mai mici decât valoarea 1 milimetru.

DATE DESPRE IMOBILUL NR. 6378

Oficiul de Cadastru şi Publicitate Imobiliară DOLJ
Biroul de Cadastru şi Publicitate Imobiliară Craiova

A. Partea I. Descrierea imobilului

TEREN Extravilan

Adresa: Jud. Dolj, T48, P569

Nr. Crt	Nr cadastral Nr. topografic	Suprafaţa* (mp)	Observaţii / Referinţe
A1		4.747	Sector cadastral:17 Teren neimprejmuit;

B. Partea II. Proprietari şi acte

Inscrieri privitoare la dreptul de proprietate şi alte drepturi reale		Referinţe
/		
Act Notarial nr. CM 02, din 21/01/2022 emis de NP DANA TOMITA;		
B1	Intabulare, drept de PROPRIETATE, dobandit prin Succesiune, cota actuala 1/2, cota initiala 1/1	A1
	1) **STOICA STEFAN**	
B2	Intabulare, drept de PROPRIETATE, dobandit prin Succesiune, cota actuala 1/2, cota initiala 1/1	A1
	1) **CAROL ELISABETA**	

C. Partea III. SARCINI .

Inscrieri privind dezmembramintele dreptului de proprietate, drepturi reale de garanţie şi sarcini	Referinţe
NU SUNT	

Anexa Nr. 1 La Partea I

Teren

Nr cadastral	Suprafaţa (mp)*	Observaţii / Referinţe
	4.747	

* Suprafaţa este determinată in planul de proiecţie Stereo 70.

DETALII LINIARE IMOBIL

Date referitoare la teren

Crt	Categorie folosinţă	Intra vilan	Suprafaţa (mp)	Tarla	Parcelă	Nr. topo	Observaţii / Referinţe
1	arabil	NU	4.747	48	569	-	

Lungime Segmente
1) Valorile lungimilor segmentelor sunt obţinute din proiecţie în plan.

Punct început	X / Y	Punct sfârşit	X / Y	Lungime segment (** (m)
1	422.061,474 299.944,998	2	422.044,608 299.943,072	16.975
2	422.044,608 299.943,072	3	422.033,237 299.941,773	11.445
3	422.033,237 299.941,773	4	422.037,555 299.908,262	33.788
4	422.037,555 299.908,262	5	422.044,195 299.909,01	6.682
5	422.044,195 299.909,01	6	422.060,64 299.730,961	178.807

Punct început	X / Y	Punct sfârşit	X / Y	Lungime segment (** (m)
6	422.060,64 299.730,961	7	422.074,676 299.726,762	14.651
7	422.074,676 299.726,762	8	422.082,265 299.724,897	7.814
8	422.082,265 299.724,897	1	422.061,474 299.944,998	221.081

** Lungimile segmentelor sunt determinate în planul de proiecţie Stereo 70 şi sunt rotunjite la 1 milimetru.
*** Distanţa dintre puncte este formată din segmente cumulate ce sunt mai mici decât valoarea 1 milimetru.

DATE DESPRE IMOBILUL NR. 6379

Oficiul de Cadastru şi Publicitate Imobiliară DOLJ
Biroul de Cadastru şi Publicitate Imobiliară Craiova

A. Partea I. Descrierea imobilului

TEREN Necunoscut

Adresa: Loc. Leu, Jud. Dolj, T48, P574

Nr. Crt	Nr cadastral Nr. topografic	Suprafaţa* (mp)	Observaţii / Referinţe
A1		2.374	Sector cadastral:17 Teren neimprejmuit;

B. Partea II. Proprietari şi acte

Inscrieri privitoare la dreptul de proprietate şi alte drepturi reale		Referinţe
/		
Act Administrativ nr. TDP 1683-44791, din 06/08/1999 emis de COMISIA JUDETEANA DOLJ;		
B1	Intabulare, drept de PROPRIETATE, dobandit prin Reconstituire, cota actuala 1/1, cota initiala 1/1	A1
	1) **POPESCU ANICA**, LIPSĂ CNP	

C. Partea III. SARCINI .

Inscrieri privind dezmembramintele dreptului de proprietate, drepturi reale de garanţie şi sarcini	Referinţe
NU SUNT	

Anexa Nr. 1 La Partea I

Teren

Nr cadastral	Suprafaţa (mp)*	Observaţii / Referinţe
	2.374	

* Suprafaţa este determinată in planul de proiecţie Stereo 70.

DETALII LINIARE IMOBIL

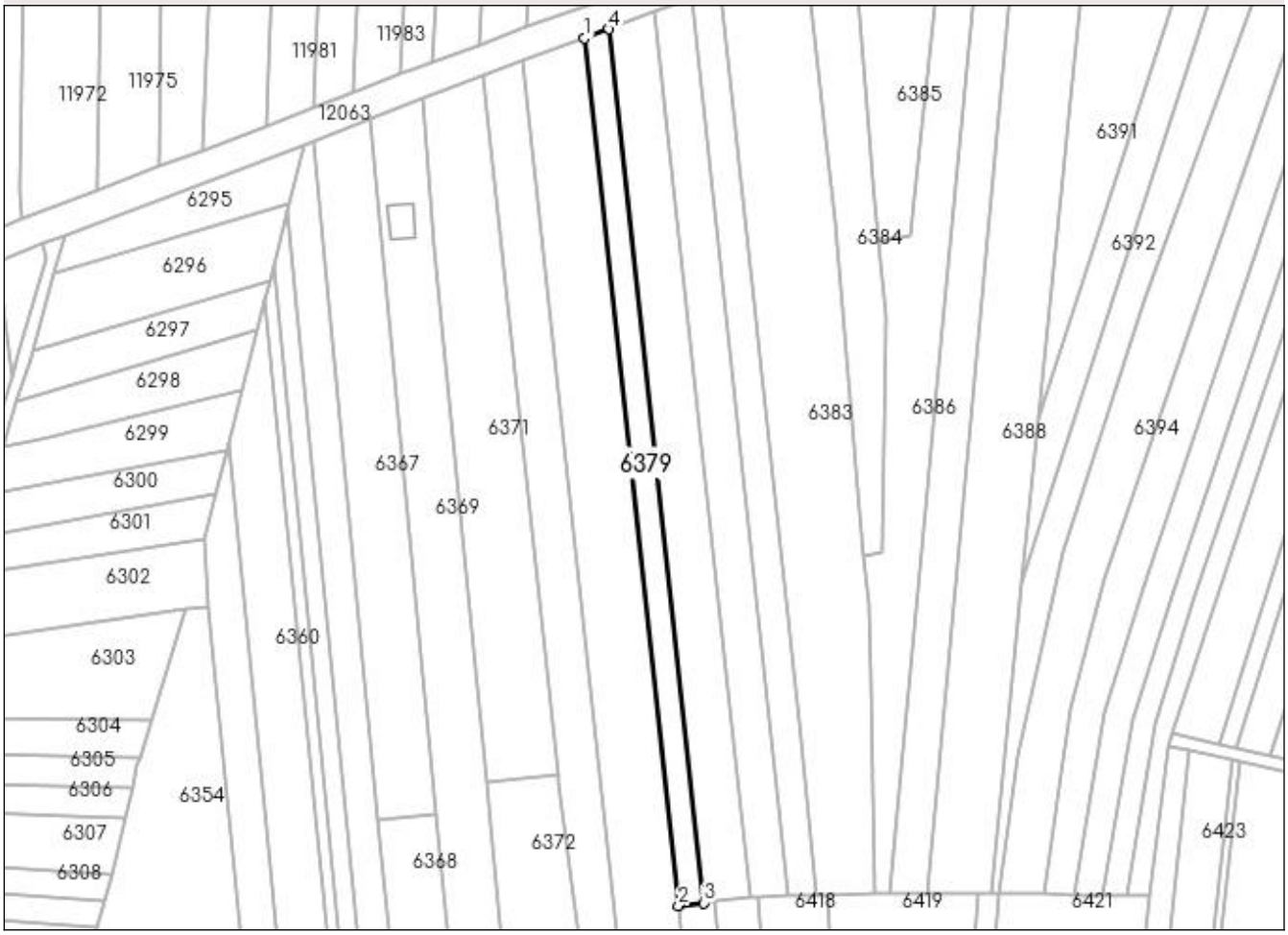

Date referitoare la teren

Crt	Categorie folosinţă	Intra vilan	Suprafaţa (mp)	Tarla	Parcelă	Nr. topo	Observaţii / Referinţe
1	arabil	DA	755	48	574	-	
2	arabil	NU	1.619	48	574	-	

Lungime Segmente
1) Valorile lungimilor segmentelor sunt obţinute din proiecţie în plan.

Punct început	X / Y	Punct sfârşit	X / Y	Lungime segment (** (m)
1	422.027,902 300.290,808	2	422.058,572 300.007,975	284.492
2	422.058,572 300.007,975	3	422.066,832 300.008,931	8.315
3	422.066,832 300.008,931	4	422.035,943 300.293,78	286.519
4	422.035,943 300.293,78	1	422.027,902 300.290,808	8.573

** Lungimile segmentelor sunt determinate în planul de proiecţie Stereo 70 şi sunt rotunjite la 1 milimetru.
*** Distanţa dintre puncte este formată din segmente cumulate ce sunt mai mici decât valoarea 1 milimetru.

DATE DESPRE IMOBILUL NR. 6380

Oficiul de Cadastru şi Publicitate Imobiliară DOLJ
Biroul de Cadastru şi Publicitate Imobiliară Craiova

A. Partea I. Descrierea imobilului

TEREN Necunoscut

Adresa: Loc. Leu, Jud. Dolj, T48, P575,576

Nr. Crt	Nr cadastral Nr. topografic	Suprafaţa* (mp)	Observaţii / Referinţe
A1		4.433	Sector cadastral:17 Teren neimprejmuit;

B. Partea II. Proprietari şi acte

Inscrieri privitoare la dreptul de proprietate şi alte drepturi reale		Referinţe
/		
Act Administrativ nr. TDP 2083, din 14/10/2002 emis de COMISIA JUDETEANA DOLJ;		
B1	Intabulare, drept de PROPRIETATE, dobandit prin Reconstituire, cota actuala 1/1, cota initiala 1/1	A1
	1) **TUDOSIE TOMA**, LIPSĂ CNP	

C. Partea III. SARCINI .

Inscrieri privind dezmembramintele dreptului de proprietate, drepturi reale de garanţie şi sarcini	Referinţe
NU SUNT	

Anexa Nr. 1 La Partea I

Teren

Nr cadastral	Suprafaţa (mp)*	Observaţii / Referinţe
	4.433	

* Suprafaţa este determinată in planul de proiecţie Stereo 70.

DETALII LINIARE IMOBIL

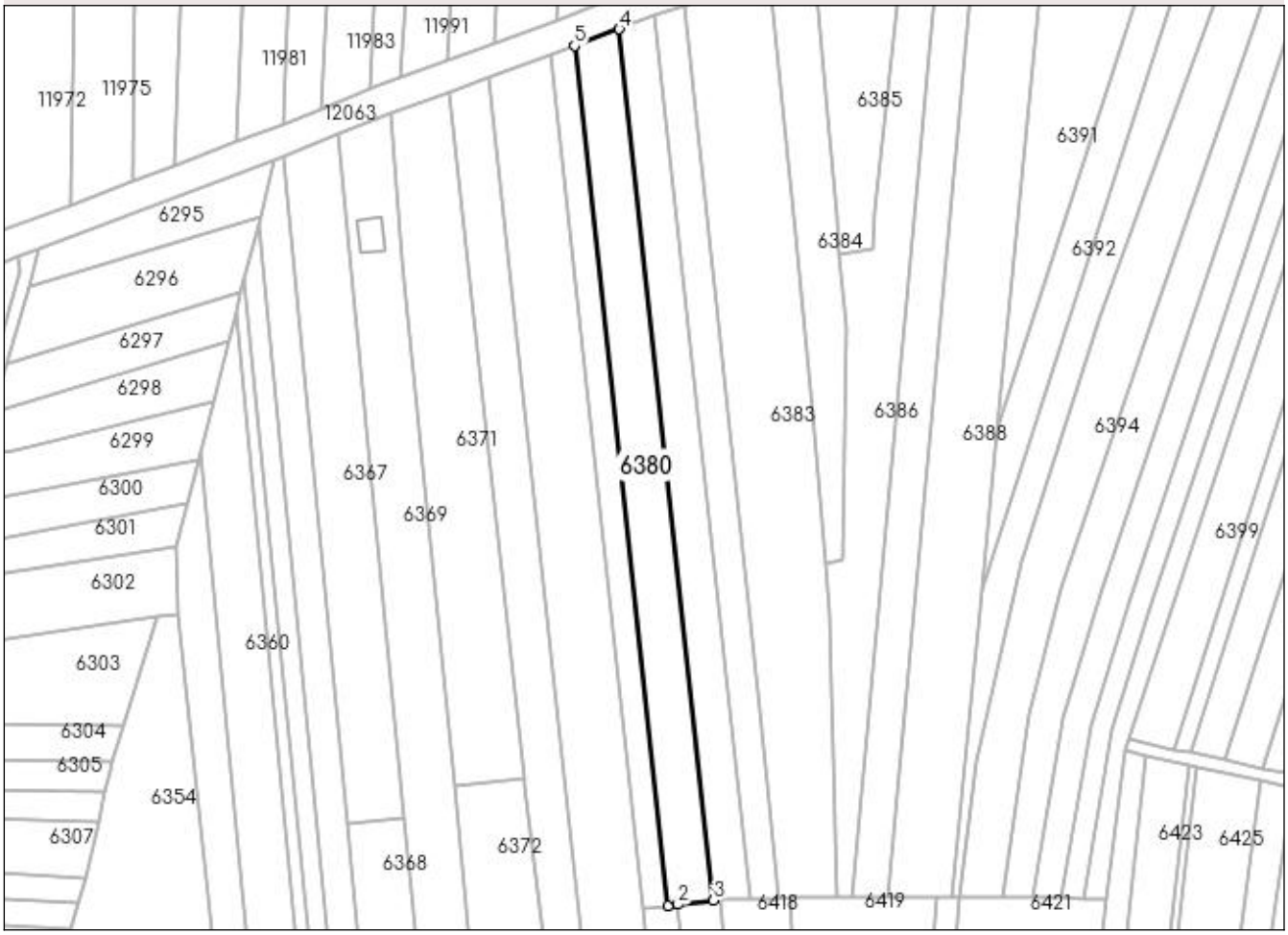

Date referitoare la teren

Crt	Categorie folosinţă	Intra vilan	Suprafaţa (mp)	Tarla	Parcelă	Nr. topo	Observaţii / Referinţe
1	vie	DA	1.392	48	575	-	
2	arabil	NU	3.041	48	576	-	

Lungime Segmente
1) Valorile lungimilor segmentelor sunt obţinute din proiecţie în plan.

Punct început	X / Y	Punct sfârşit	X / Y	Lungime segment (** (m)
1	422.066,832 300.008,931	2	422.070,229 300.009,325	3.419
2	422.070,229 300.009,325	3	422.082,102 300.010,7	11.953
3	422.082,102 300.010,7	4	422.050,809 300.299,274	290.265
4	422.050,809 300.299,274	5	422.035,943 300.293,78	15.849

Punct început	X / Y	Punct sfârşit	X / Y	Lungime segment (** (m)
5	422.035,943 300.293,78	1	422.066,832 300.008,931	286.519

** Lungimile segmentelor sunt determinate în planul de proiecţie Stereo 70 şi sunt rotunjite la 1 milimetru.
*** Distanţa dintre puncte este formată din segmente cumulate ce sunt mai mici decât valoarea 1 milimetru.

DATE DESPRE IMOBILUL NR. 6381

Oficiul de Cadastru şi Publicitate Imobiliară DOLJ
Biroul de Cadastru şi Publicitate Imobiliară Craiova

A. Partea I. Descrierea imobilului

TEREN Necunoscut

Adresa: Loc. Leu, Jud. Dolj, T48, P577

Nr. Crt	Nr cadastral Nr. topografic	Suprafaţa* (mp)	Observaţii / Referinţe
A1		3.604	Sector cadastral:17 Teren neimprejmuit;

B. Partea II. Proprietari şi acte

Inscrieri privitoare la dreptul de proprietate şi alte drepturi reale		Referinţe
/		
Act Administrativ nr. TDP 3131, din 10/01/2005 emis de COMISIA JUDETEANA DOLJ (CERTIFICAT DE DECES SERIA DP NR. 353021; CERTIFICAT DE DECES SERIA DA NR. 494095);		
B1	Intabulare, drept de PROPRIETATE, dobandit prin Reconstituire, cota actuala 1/1, cota initiala 1/1	A1
	1) **CIOLACU ANDREI** DEFUNCT:Da 2) **LOGOFATU GHEORGHITA**, LIPSĂ CNP DEFUNCT:Da	

C. Partea III. SARCINI .

Inscrieri privind dezmembramintele dreptului de proprietate, drepturi reale de garanţie şi sarcini	Referinţe
NU SUNT	

Anexa Nr. 1 La Partea I

Teren

Nr cadastral	Suprafaţa (mp)*	Observaţii / Referinţe
	3.604	

* Suprafaţa este determinată in planul de proiecţie Stereo 70.

DETALII LINIARE IMOBIL

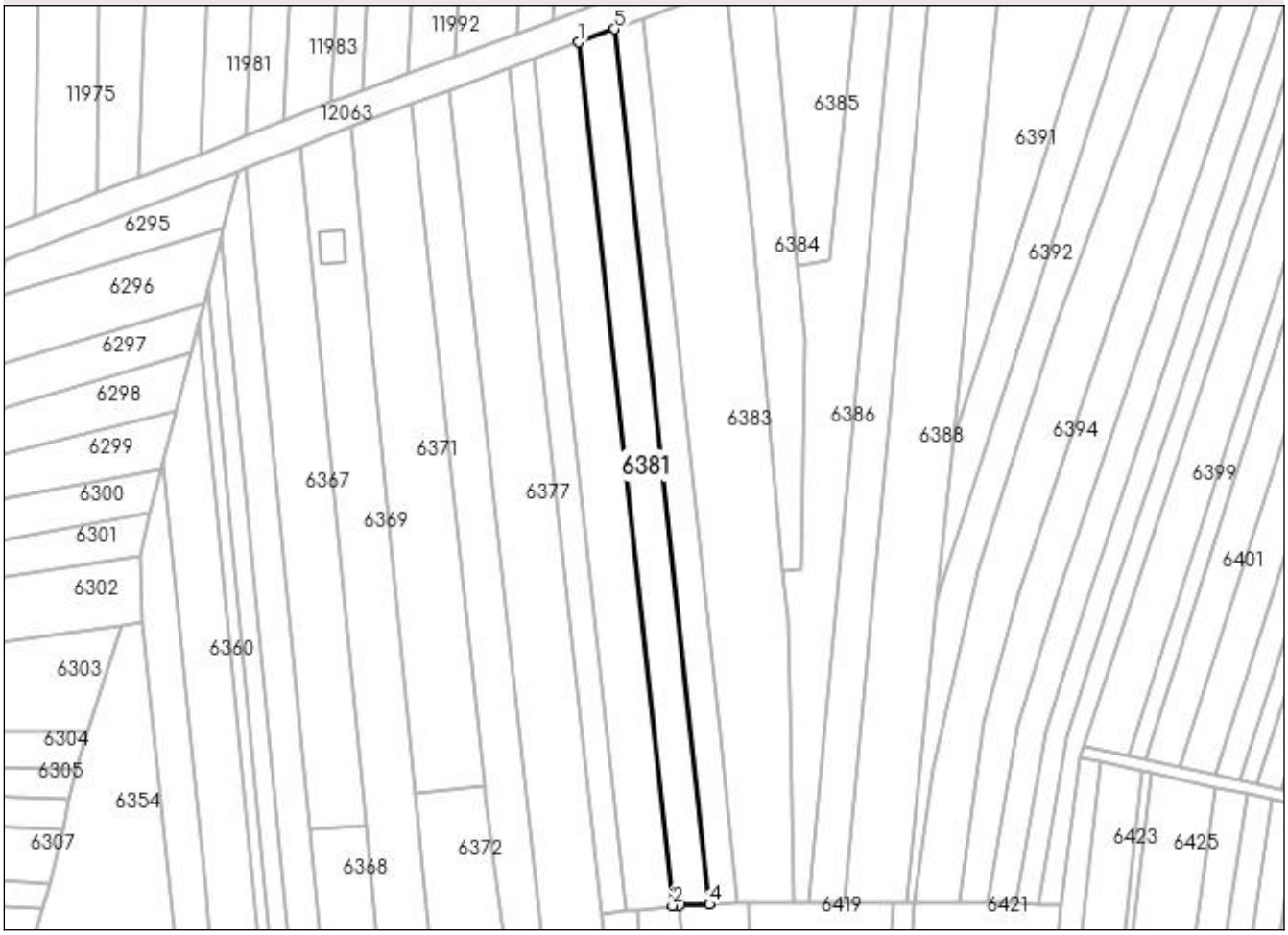

Date referitoare la teren

Crt	Categorie folosinţă	Intra vilan	Suprafaţa (mp)	Tarla	Parcelă	Nr. topo	Observaţii / Referinţe
1	arabil	DA	1.105	48	577	-	IDENTIC CU T47
2	arabil	NU	2.499	48	577	-	IDENTIC CU T47

Lungime Segmente
1) Valorile lungimilor segmentelor sunt obţinute din proiecţie în plan.

Punct început	X / Y	Punct sfârşit	X / Y	Lungime segment (** (m)
1	422.050,809 300.299,274	2	422.082,102 300.010,7	290.265
2	422.082,102 300.010,7	3	422.084,489 300.010,977	2.402
3	422.084,489 300.010,977	4	422.094,457 300.011,201	9.971
4	422.094,457 300.011,201	5	422.062,74 300.303,683	294.196

Punct început	X / Y	Punct sfârşit	X / Y	Lungime segment (** (m)
5	422.062,74 300.303,683	1	422.050,809 300.299,274	12.719

** Lungimile segmentelor sunt determinate în planul de proiecţie Stereo 70 şi sunt rotunjite la 1 milimetru.
*** Distanţa dintre puncte este formată din segmente cumulate ce sunt mai mici decât valoarea 1 milimetru.

DATE DESPRE IMOBILUL NR. 6382

Oficiul de Cadastru şi Publicitate Imobiliară DOLJ
Biroul de Cadastru şi Publicitate Imobiliară Craiova

A. Partea I. Descrierea imobilului

TEREN Necunoscut

Adresa: Loc. Leu, Jud. Dolj, T48, P578

Nr. Crt	Nr cadastral Nr. topografic	Suprafaţa* (mp)	Observaţii / Referinţe
A1		2.902	Sector cadastral:17 Teren neimprejmuit;

B. Partea II. Proprietari şi acte

Inscrieri privitoare la dreptul de proprietate şi alte drepturi reale		Referinţe
/		
Act Administrativ nr. TDP 2802, din 01/06/2004 emis de COMISIA JUDETEANA DOLJ;		
B1	Intabulare, drept de PROPRIETATE, dobandit prin Reconstituire, cota actuala 1/1, cota initiala 1/1	A1
	1) **MATEI MITILA ION**, LIPSĂ CNP	

C. Partea III. SARCINI .

Inscrieri privind dezmembramintele dreptului de proprietate, drepturi reale de garanţie şi sarcini	Referinţe
NU SUNT	

Anexa Nr. 1 La Partea I

Teren

Nr cadastral	Suprafaţa (mp)*	Observaţii / Referinţe
	2.902	

* Suprafaţa este determinată in planul de proiecţie Stereo 70.

DETALII LINIARE IMOBIL

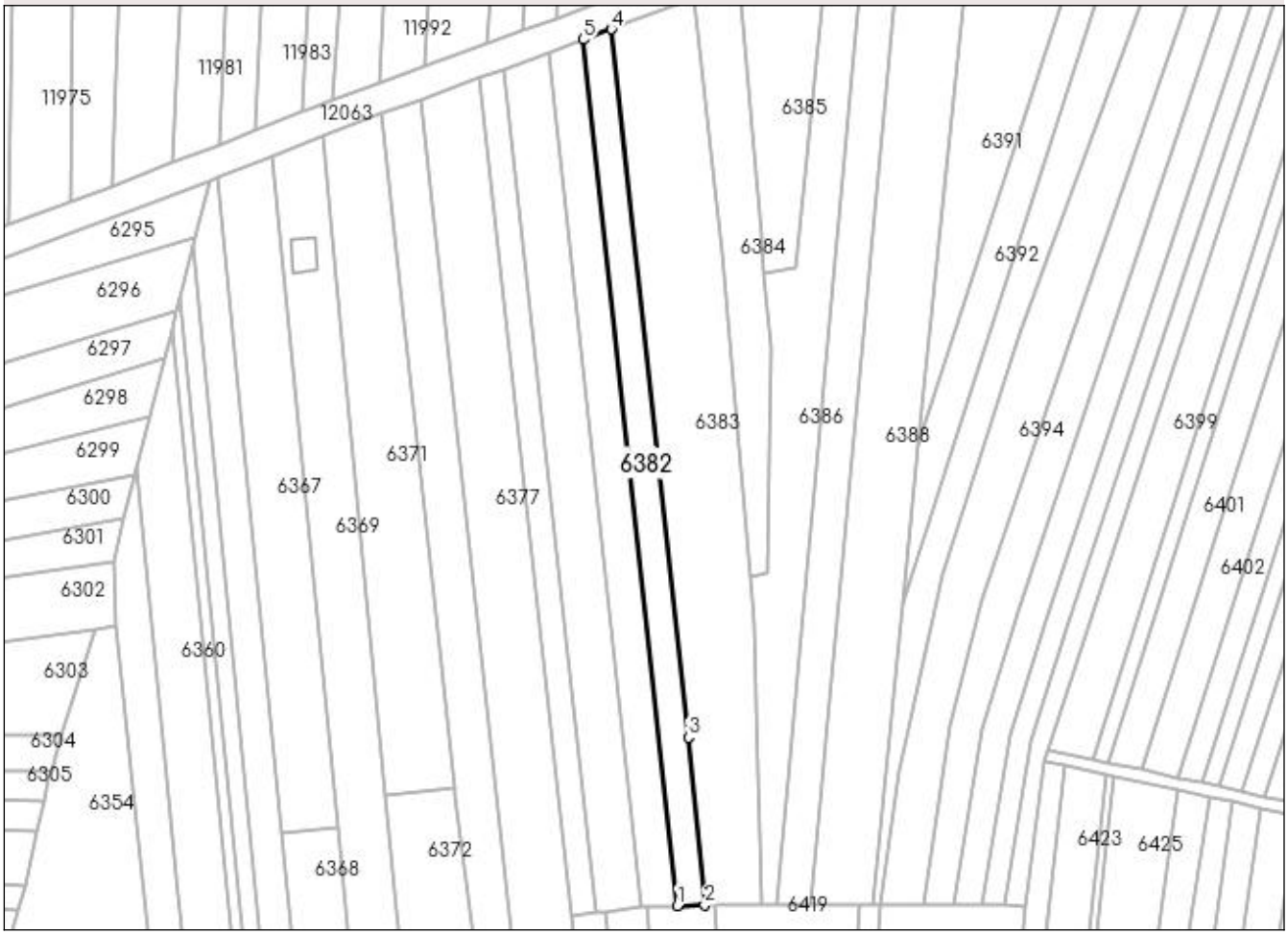

Date referitoare la teren

Crt	Categorie folosinţă	Intra vilan	Suprafaţa (mp)	Tarla	Parcelă	Nr. topo	Observaţii / Referinţe
1	arabil	DA	876	48	578	-	
2	arabil	NU	2.026	48	578	-	

Lungime Segmente
1) Valorile lungimilor segmentelor sunt obţinute din proiecţie în plan.

Punct început	X / Y	Punct sfârşit	X / Y	Lungime segment (** (m)
1	422.094,457 300.011,201	2	422.103,77 300.011,411	9.316
2	422.103,77 300.011,411	3	422.098,208 300.068,11	56.971
3	422.098,208 300.068,11	4	422.072,28 300.307,208	240.5
4	422.072,28 300.307,208	5	422.062,74 300.303,683	10.171

Punct început	X / Y	Punct sfârşit	X / Y	Lungime segment (** (m)
5	422.062,74 300.303,683	1	422.094,457 300.011,201	294.196

** Lungimile segmentelor sunt determinate în planul de proiecţie Stereo 70 şi sunt rotunjite la 1 milimetru.
*** Distanţa dintre puncte este formată din segmente cumulate ce sunt mai mici decât valoarea 1 milimetru.

DATE DESPRE IMOBILUL NR. 6383

Oficiul de Cadastru şi Publicitate Imobiliară DOLJ
Biroul de Cadastru şi Publicitate Imobiliară Craiova

A. Partea I. Descrierea imobilului

TEREN Necunoscut

Adresa: Loc. Leu, Jud. Dolj, T48, P579,579/1

Nr. Crt	Nr cadastral Nr. topografic	Suprafaţa* (mp)	Observaţii / Referinţe
A1		Din acte: 7.030 Masurata: 7.977	Sector cadastral:17 Teren neimprejmuit;

B. Partea II. Proprietari şi acte

Inscrieri privitoare la dreptul de proprietate şi alte drepturi reale		Referinţe
/		
Act Administrativ nr. TDP 20823, din 28/01/2019 emis de COMISIA JUDETEANA DOLJ;		
B1	Intabulare, drept de PROPRIETATE, dobandit prin Reconstituire, cota actuala 7030/7977, cota initiala 1/1	A1
	1) **TUDOSIE FLORICA** 2) **TUDOSIE ANGHEL** 3) **TUDOSIE FLORIAN**	
Act Normativ nr. LEGEA 7, din 13/03/1996 emis de GUVERNUL ROMANIEI;		
B2	Inscrierea posesiei, drept de PROPRIETATE, dobandit prin Constituire, cota actuala 947/7977, cota initiala 1/1	A1
	1) **TUDOSIE FLORICA** 2) **TUDOSIE ANGHEL** 3) **TUDOSIE FLORIAN**	

C. Partea III. SARCINI .

Inscrieri privind dezmembramintele dreptului de proprietate, drepturi reale de garanţie şi sarcini	Referinţe
NU SUNT	

Anexa Nr. 1 La Partea I

Teren

Nr cadastral	Suprafaţa (mp)*	Observaţii / Referinţe
	Din acte: 7.030 Masurata: 7.977	

* Suprafaţa este determinată in planul de proiecţie Stereo 70.

DETALII LINIARE IMOBIL

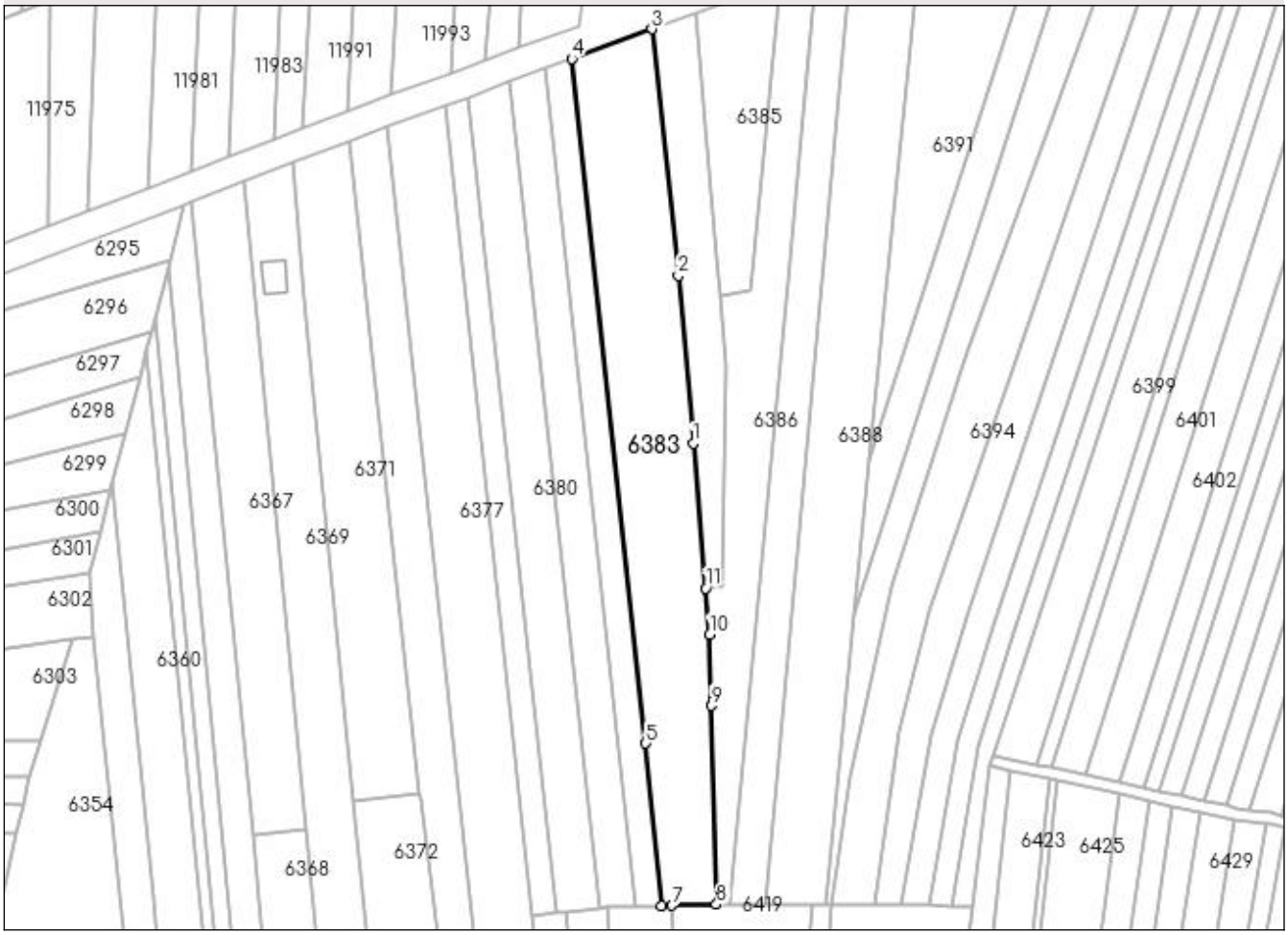

Date referitoare la teren

Crt	Categorie folosinţă	Intra vilan	Suprafaţa (mp)	Tarla	Parcelă	Nr. topo	Observaţii / Referinţe
1	arabil	DA	2.529	48	579	-	
2	arabil	NU	4.001	48	579	-	
3	vie	NU	686	48	579/1	-	
4	vie	NU	761	48	579/1	-	

Lungime Segmente

1) Valorile lungimilor segmentelor sunt obţinute din proiecţie în plan.

Punct început	X / Y	Punct sfârşit	X / Y	Lungime segment (** (m)
1	422.114,794 300.172,972	2	422.109,521 300.231,456	58.721
2	422.109,521 300.231,456	3	422.100,253 300.317,545	86.587
3	422.100,253 300.317,545	4	422.072,28 300.307,208	29.821

Punct început	X / Y	Punct sfârşit	X / Y	Lungime segment (** (m)
4	422.072,28 300.307,208	5	422.098,208 300.068,11	240.5
5	422.098,208 300.068,11	6	422.103,77 300.011,411	56.971
6	422.103,77 300.011,411	7	422.107,342 300.011,492	3.572
7	422.107,342 300.011,492	8	422.122,836 300.011,841	15.498
8	422.122,836 300.011,841	9	422.121,141 300.081,234	69.414
9	422.121,141 300.081,234	10	422.120,533 300.106,153	24.926
10	422.120,533 300.106,153	11	422.119,146 300.122,299	16.205
11	422.119,146 300.122,299	1	422.114,794 300.172,972	50.86

** Lungimile segmentelor sunt determinate în planul de proiecţie Stereo 70 şi sunt rotunjite la 1 milimetru.
*** Distanţa dintre puncte este formată din segmente cumulate ce sunt mai mici decât valoarea 1 milimetru.

DATE DESPRE IMOBILUL NR. 6384

Oficiul de Cadastru şi Publicitate Imobiliară DOLJ
Biroul de Cadastru şi Publicitate Imobiliară Craiova

A. Partea I. Descrierea imobilului

TEREN Necunoscut

Adresa: Loc. Leu, Jud. Dolj, T48, P580

Nr. Crt	Nr cadastral Nr. topografic	Suprafaţa* (mp)	Observaţii / Referinţe
A1		2.500	Sector cadastral:17 Teren neimprejmuit;

B. Partea II. Proprietari şi acte

Inscrieri privitoare la dreptul de proprietate şi alte drepturi reale		Referinţe
/		
Act Administrativ nr. TDP 2809, din 01/06/2004 emis de COMISIA JUDETEANA DOLJ (CERTIFICAT DE DECES SERIA DA NR. 240967);		
B1	Intabulare, drept de PROPRIETATE, dobandit prin Reconstituire, cota actuala 1/1, cota initiala 1/1	A1
	1) **MITRAN MARIA**, LIPSĂ CNP DEFUNCT:Da	

C. Partea III. SARCINI .

Inscrieri privind dezmembramintele dreptului de proprietate, drepturi reale de garanţie şi sarcini	Referinţe
NU SUNT	

Anexa Nr. 1 La Partea I

Teren

Nr cadastral	Suprafaţa (mp)*	Observaţii / Referinţe
	2.500	

* Suprafaţa este determinată in planul de proiecţie Stereo 70.

DETALII LINIARE IMOBIL

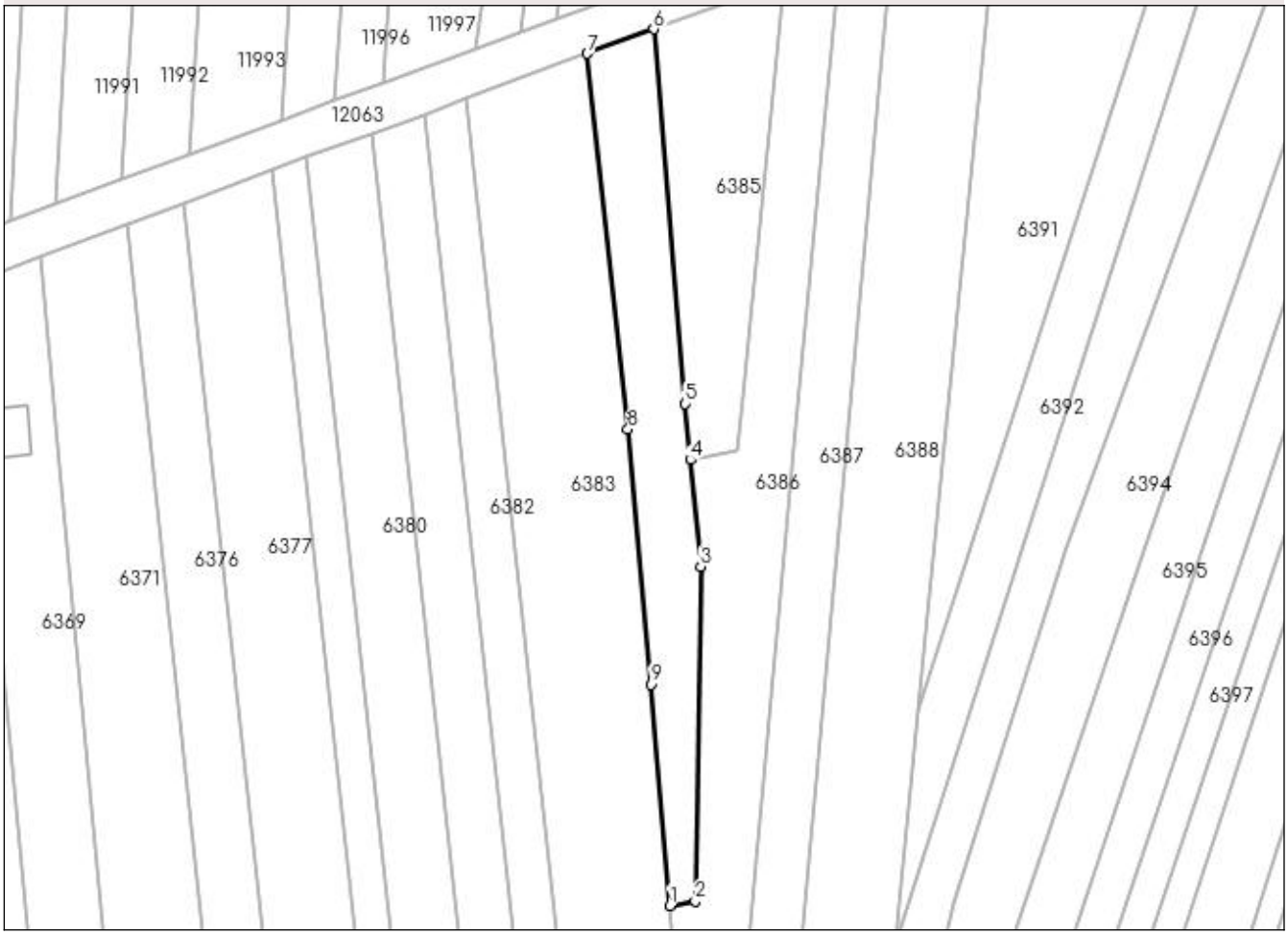

Date referitoare la teren

Crt	Categorie folosinţă	Intra vilan	Suprafaţa (mp)	Tarla	Parcelă	Nr. topo	Observaţii / Referinţe
1	arabil	DA	1.266	48	580	-	
2	arabil	NU	1.234	48	580	-	

Lungime Segmente
1) Valorile lungimilor segmentelor sunt obţinute din proiecţie în plan.

Punct început	X / Y	Punct sfârşit	X / Y	Lungime segment (** (m)
1	422.119,146 300.122,299	2	422.125,006 300.123,273	5.94
2	422.125,006 300.123,273	3	422.126,219 300.200,044	76.781
3	422.126,219 300.200,044	4	422.123,885 300.224,463	24.53
4	422.123,885 300.224,463	5	422.122,703 300.237,284	12.875

Punct început	X / Y	Punct sfârşit	X / Y	Lungime segment (** (m)
5	422.122,703 300.237,284	6	422.115,428 300.323,153	86.177
6	422.115,428 300.323,153	7	422.100,253 300.317,545	16.178
7	422.100,253 300.317,545	8	422.109,521 300.231,456	86.587
8	422.109,521 300.231,456	9	422.114,794 300.172,972	58.721
9	422.114,794 300.172,972	1	422.119,146 300.122,299	50.86

** Lungimile segmentelor sunt determinate în planul de proiecţie Stereo 70 şi sunt rotunjite la 1 milimetru.
*** Distanţa dintre puncte este formată din segmente cumulate ce sunt mai mici decât valoarea 1 milimetru.

DATE DESPRE IMOBILUL NR. 6385

Oficiul de Cadastru şi Publicitate Imobiliară DOLJ
Biroul de Cadastru şi Publicitate Imobiliară Craiova

A. Partea I. Descrierea imobilului

TEREN Intravilan

Adresa: Loc. Leu, Jud. Dolj, T48, P581

Nr. Crt	Nr cadastral Nr. topografic	Suprafaţa* (mp)	Observaţii / Referinţe
A1		2.100	Sector cadastral:17 Teren neimprejmuit;

B. Partea II. Proprietari şi acte

Inscrieri privitoare la dreptul de proprietate şi alte drepturi reale		Referinţe
/		
Act Notarial nr. CM 58, din 15/03/2005 emis de NP CURCA GAVRILA (TDP 3125/10.01.2005 EMIS CJ DOLJ);		
B1	Intabulare, drept de PROPRIETATE, dobandit prin Succesiune, cota actuala 1/1, cota initiala 1/1	A1
	1) **CURCA GHEORGHE**	

C. Partea III. SARCINI .

Inscrieri privind dezmembramintele dreptului de proprietate, drepturi reale de garanţie şi sarcini	Referinţe
NU SUNT	

Anexa Nr. 1 La Partea I

Teren

Nr cadastral	Suprafaţa (mp)*	Observaţii / Referinţe
	2.100	

* Suprafaţa este determinată in planul de proiecţie Stereo 70.

DETALII LINIARE IMOBIL

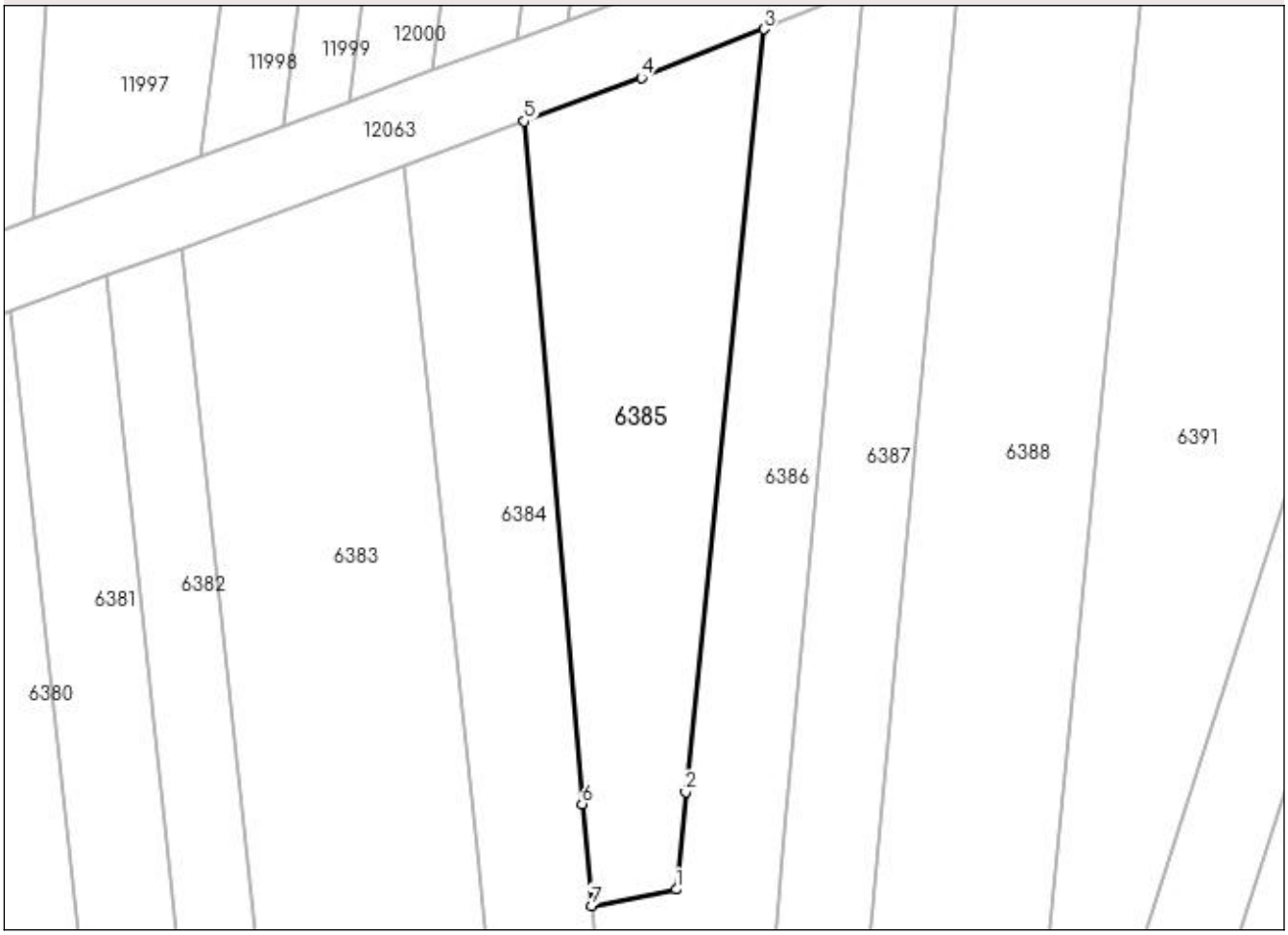

Date referitoare la teren

Crt	Categorie folosință	Intra vilan	Suprafaţa (mp)	Tarla	Parcelă	Nr. topo	Observaţii / Referinţe
1	vie	DA	2.100	48	581	-	

Lungime Segmente
1) Valorile lungimilor segmentelor sunt obţinute din proiecţie în plan.

Punct început	X / Y	Punct sfârşit	X / Y	Lungime segment (** (m)
1	422.134,54 300.226,526	2	422.135,75 300.238,755	12.289
2	422.135,75 300.238,755	3	422.145,561 300.334,751	96.496
3	422.145,561 300.334,751	4	422.130,184 300.328,606	16.559
4	422.130,184 300.328,606	5	422.115,428 300.323,153	15.731
5	422.115,428 300.323,153	6	422.122,703 300.237,284	86.177

Punct început	X / Y	Punct sfârşit	X / Y	Lungime segment (** (m)
6	422.122,703 300.237,284	7	422.123,885 300.224,463	12.875
7	422.123,885 300.224,463	1	422.134,54 300.226,526	10.852

** Lungimile segmentelor sunt determinate în planul de proiecţie Stereo 70 şi sunt rotunjite la 1 milimetru.
*** Distanţa dintre puncte este formată din segmente cumulate ce sunt mai mici decât valoarea 1 milimetru.

DATE DESPRE IMOBILUL NR. 6386

Oficiul de Cadastru şi Publicitate Imobiliară DOLJ
Biroul de Cadastru şi Publicitate Imobiliară Craiova

A. Partea I. Descrierea imobilului

TEREN Necunoscut

Adresa: Loc. Leu, Jud. Dolj, T48, P582

Nr. Crt	Nr cadastral Nr. topografic	Suprafaţa* (mp)	Observaţii / Referinţe
A1		Din acte: 3.900 Masurata: 4.443	Sector cadastral:17 Teren neimprejmuit;

B. Partea II. Proprietari şi acte

Inscrieri privitoare la dreptul de proprietate şi alte drepturi reale		Referinţe
/		
Act Administrativ nr. TDP 2917, din 26/08/2004 emis de COMISIA JUDETEANA DOLJ (CERTIFICAT DE DECES SERIA DZ NR. 526718);		
B1	Intabulare, drept de PROPRIETATE, dobandit prin Reconstituire, cota actuala 3900/4443, cota initiala 1/1	A1
	1) **DRAGHICI ANICA**, LIPSĂ CNP DEFUNCT:Da	
Act Normativ nr. LEGEA 7, din 13/03/1996 emis de GUVERNUL ROMANIEI;		
B2	Inscrierea posesiei, drept de PROPRIETATE, dobandit prin Constituire, cota actuala 543/4443, cota initiala 1/1	A1
	1) **DRAGHICI ANICA**, LIPSĂ CNP DEFUNCT:Da	

C. Partea III. SARCINI .

Inscrieri privind dezmembramintele dreptului de proprietate, drepturi reale de garanţie şi sarcini	Referinţe
NU SUNT	

Anexa Nr. 1 La Partea I

Teren

Nr cadastral	Suprafaţa (mp)*	Observaţii / Referinţe
	Din acte: 3.900 Masurata: 4.443	

* Suprafaţa este determinată in planul de proiecţie Stereo 70.

DETALII LINIARE IMOBIL

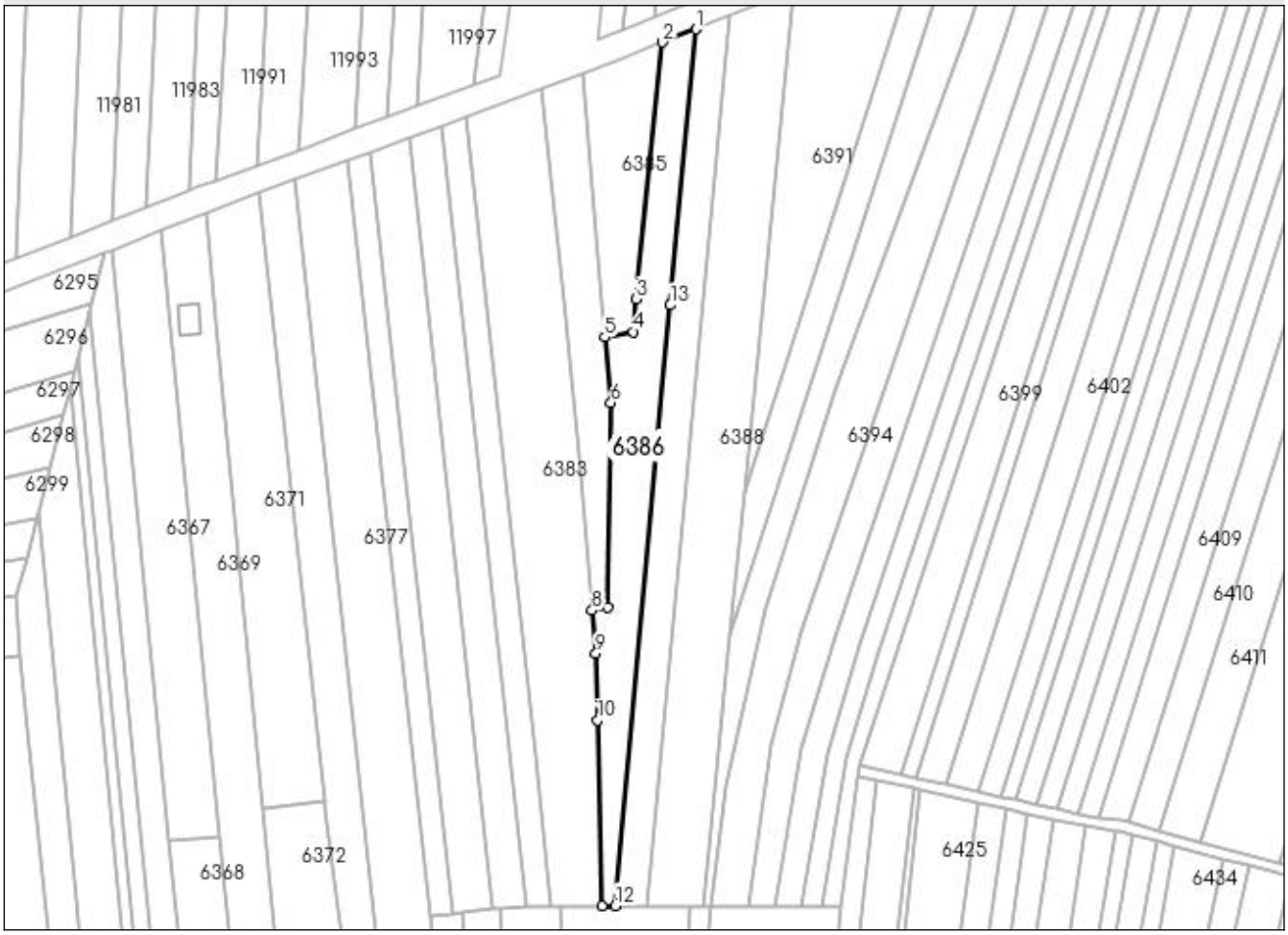

Date referitoare la teren

Crt	Categorie folosinţă	Intra vilan	Suprafaţa (mp)	Tarla	Parcelă	Nr. topo	Observaţii / Referinţe
1	vie	DA	1.229	48	582	-	
2	arabil	NU	3.214	48	582	-	

Lungime Segmente
1) Valorile lungimilor segmentelor sunt obţinute din proiecţie în plan.

Punct început	X / Y	Punct sfârşit	X / Y	Lungime segment (** (m)
1	422.158,015 300.339,727	2	422.145,561 300.334,751	13.411
2	422.145,561 300.334,751	3	422.135,75 300.238,755	96.496
3	422.135,75 300.238,755	4	422.134,54 300.226,526	12.289
4	422.134,54 300.226,526	5	422.123,885 300.224,463	10.852

Punct început	X / Y	Punct sfârşit	X / Y	Lungime segment (** (m)
5	422.123,885 300.224,463	6	422.126,219 300.200,044	24.53
6	422.126,219 300.200,044	7	422.125,006 300.123,273	76.781
7	422.125,006 300.123,273	8	422.119,146 300.122,299	5.94
8	422.119,146 300.122,299	9	422.120,533 300.106,153	16.205
9	422.120,533 300.106,153	10	422.121,141 300.081,234	24.926
10	422.121,141 300.081,234	11	422.122,836 300.011,841	69.414
11	422.122,836 300.011,841	12	422.127,794 300.011,859	4.958
12	422.127,794 300.011,859	13	422.148,441 300.236,468	225.556
13	422.148,441 300.236,468	1	422.158,015 300.339,727	103.702

** Lungimile segmentelor sunt determinate în planul de proiecţie Stereo 70 şi sunt rotunjite la 1 milimetru.
*** Distanţa dintre puncte este formată din segmente cumulate ce sunt mai mici decât valoarea 1 milimetru.

DATE DESPRE IMOBILUL NR. 6387

Oficiul de Cadastru şi Publicitate Imobiliară DOLJ
Biroul de Cadastru şi Publicitate Imobiliară Craiova

A. Partea I. Descrierea imobilului

TEREN Necunoscut

Adresa: Loc. Leu, Jud. Dolj, T48, P583

Nr. Crt	Nr cadastral Nr. topografic	Suprafaţa* (mp)	Observaţii / Referinţe
A1		3.952	Sector cadastral:17 Teren neimprejmuit;

B. Partea II. Proprietari şi acte

Inscrieri privitoare la dreptul de proprietate şi alte drepturi reale		Referinţe
/		
Act Administrativ nr. TDP 2228, din 30/07/2003 emis de COMISIA JUDETEANA DOLJ;		
B1	Intabulare, drept de PROPRIETATE, dobandit prin Reconstituire, cota actuala 1/1, cota initiala 1/1	A1
	1) **MITRU AUREL**, LIPSĂ CNP	

C. Partea III. SARCINI .

Inscrieri privind dezmembramintele dreptului de proprietate, drepturi reale de garanţie şi sarcini	Referinţe
NU SUNT	

Anexa Nr. 1 La Partea I

Teren

Nr cadastral	Suprafaţa (mp)*	Observaţii / Referinţe
	3.952	

* Suprafaţa este determinată in planul de proiecţie Stereo 70.

DETALII LINIARE IMOBIL

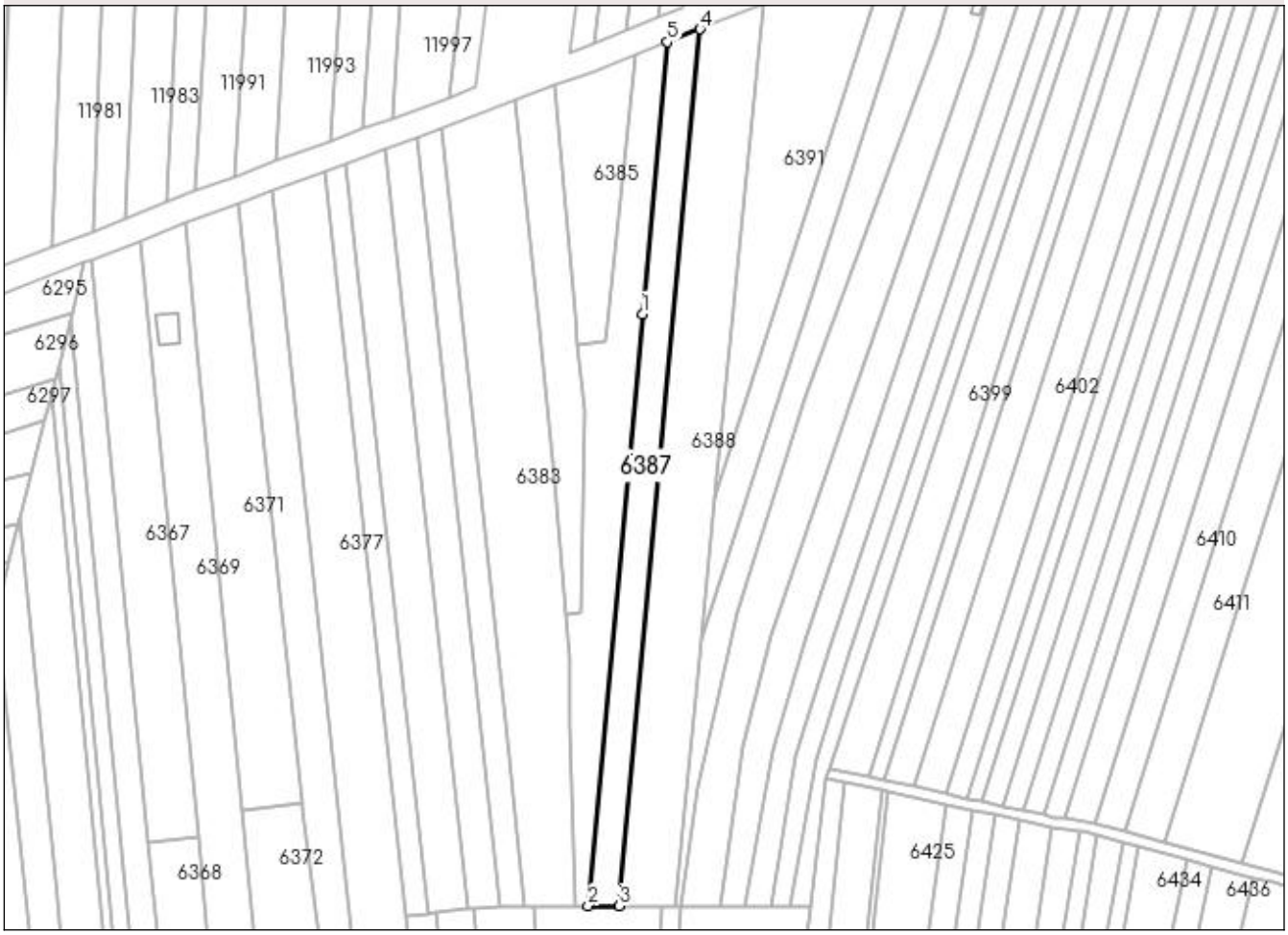

Date referitoare la teren

Crt	Categorie folosinţă	Intra vilan	Suprafaţa (mp)	Tarla	Parcelă	Nr. topo	Observaţii / Referinţe
1	arabil	DA	1.076	48	583	-	
2	arabil	NU	2.876	48	583	-	

Lungime Segmente
1) Valorile lungimilor segmentelor sunt obţinute din proiecţie în plan.

Punct început	X / Y	Punct sfârşit	X / Y	Lungime segment (** (m)
1	422.148,441 300.236,468	2	422.127,794 300.011,859	225.556
2	422.127,794 300.011,859	3	422.139,771 300.011,861	11.977
3	422.139,771 300.011,861	4	422.170,364 300.344,661	334.204
4	422.170,364 300.344,661	5	422.158,015 300.339,727	13.299

Punct început	X / Y	Punct sfârşit	X / Y	Lungime segment (** (m)
5	422.158,015 300.339,727	1	422.148,441 300.236,468	103.702

** Lungimile segmentelor sunt determinate în planul de proiecţie Stereo 70 şi sunt rotunjite la 1 milimetru.
*** Distanţa dintre puncte este formată din segmente cumulate ce sunt mai mici decât valoarea 1 milimetru.

DATE DESPRE IMOBILUL NR. 6388

Oficiul de Cadastru şi Publicitate Imobiliară DOLJ
Biroul de Cadastru şi Publicitate Imobiliară Craiova

A. Partea I. Descrierea imobilului

TEREN Necunoscut

Adresa: Loc. Leu, Jud. Dolj, T48, P584

Nr. Crt	Nr cadastral Nr. topografic	Suprafaţa* (mp)	Observaţii / Referinţe
A1		7.500	Sector cadastral:17 Teren neimprejmuit;

B. Partea II. Proprietari şi acte

Inscrieri privitoare la dreptul de proprietate şi alte drepturi reale		Referinţe
/		
Hotarare Judecatoreasca nr. SC 3241, din 17/02/2011 emis de JUDECATORIA CRAIOVA;		
B1	Intabulare, drept de PROPRIETATE, dobandit prin Hotarare Judecatoreasca, cota actuala 1/1, cota initiala 1/1	A1
	1) **ZANFIR ION**	

C. Partea III. SARCINI .

Inscrieri privind dezmembramintele dreptului de proprietate, drepturi reale de garanţie şi sarcini	Referinţe
NU SUNT	

Anexa Nr. 1 La Partea I

Teren

Nr cadastral	Suprafaţa (mp)*	Observaţii / Referinţe
	7.500	

* Suprafaţa este determinată in planul de proiecţie Stereo 70.

DETALII LINIARE IMOBIL

Date referitoare la teren

Crt	Categorie folosinţă	Intra vilan	Suprafaţa (mp)	Tarla	Parcelă	Nr. topo	Observaţii / Referinţe
1	arabil	DA	2.070	48	584	-	
2	arabil	NU	5.430	48	584	-	

Lungime Segmente
1) Valorile lungimilor segmentelor sunt obţinute din proiecţie în plan.

Punct început	X / Y	Punct sfârşit	X / Y	Lungime segment (** (m)
1	422.139,771 300.011,861	2	422.156,184 300.011,864	16.413
2	422.156,184 300.011,864	3	422.160,761 300.011,865	4.577
3	422.160,761 300.011,865	4	422.170,827 300.113,37	102.003
4	422.170,827 300.113,37	5	422.176,127 300.166,821	53.713

Punct început	X / Y	Punct sfârşit	X / Y	Lungime segment (** (m)
5	422.176,127 300.166,821	6	422.194,728 300.354,397	188.496
6	422.194,728 300.354,397	7	422.170,364 300.344,661	26.238
7	422.170,364 300.344,661	1	422.139,771 300.011,861	334.204

** Lungimile segmentelor sunt determinate în planul de proiecţie Stereo 70 şi sunt rotunjite la 1 milimetru.
*** Distanţa dintre puncte este formată din segmente cumulate ce sunt mai mici decât valoarea 1 milimetru.

DATE DESPRE IMOBILUL NR. 6389

Oficiul de Cadastru şi Publicitate Imobiliară DOLJ
Biroul de Cadastru şi Publicitate Imobiliară Craiova

A. Partea I. Descrierea imobilului

TEREN Extravilan

Adresa: Jud. Dolj, T48, P572

Nr. Crt	Nr cadastral Nr. topografic	Suprafaţa* (mp)	Observaţii / Referinţe
A1		4.018	Sector cadastral:17 Teren neimprejmuit;

B. Partea II. Proprietari şi acte

Inscrieri privitoare la dreptul de proprietate şi alte drepturi reale		Referinţe
/		
Act Normativ nr. LEGE 7, din 13/03/1996 emis de PARLAMENT;		
B1	Inscrierea provizorie, drept de PROPRIETATE, dobandit prin Lege, cota actuala 1/1, cota initiala 1/1	A1
	1) **NEIDENTIFICAT NEIDENTIFICAT**	

C. Partea III. SARCINI .

Inscrieri privind dezmembramintele dreptului de proprietate, drepturi reale de garanţie şi sarcini	Referinţe
NU SUNT	

Anexa Nr. 1 La Partea I

Teren

Nr cadastral	Suprafaţa (mp)*	Observaţii / Referinţe
	4.018	

* Suprafaţa este determinată in planul de proiecţie Stereo 70.

DETALII LINIARE IMOBIL

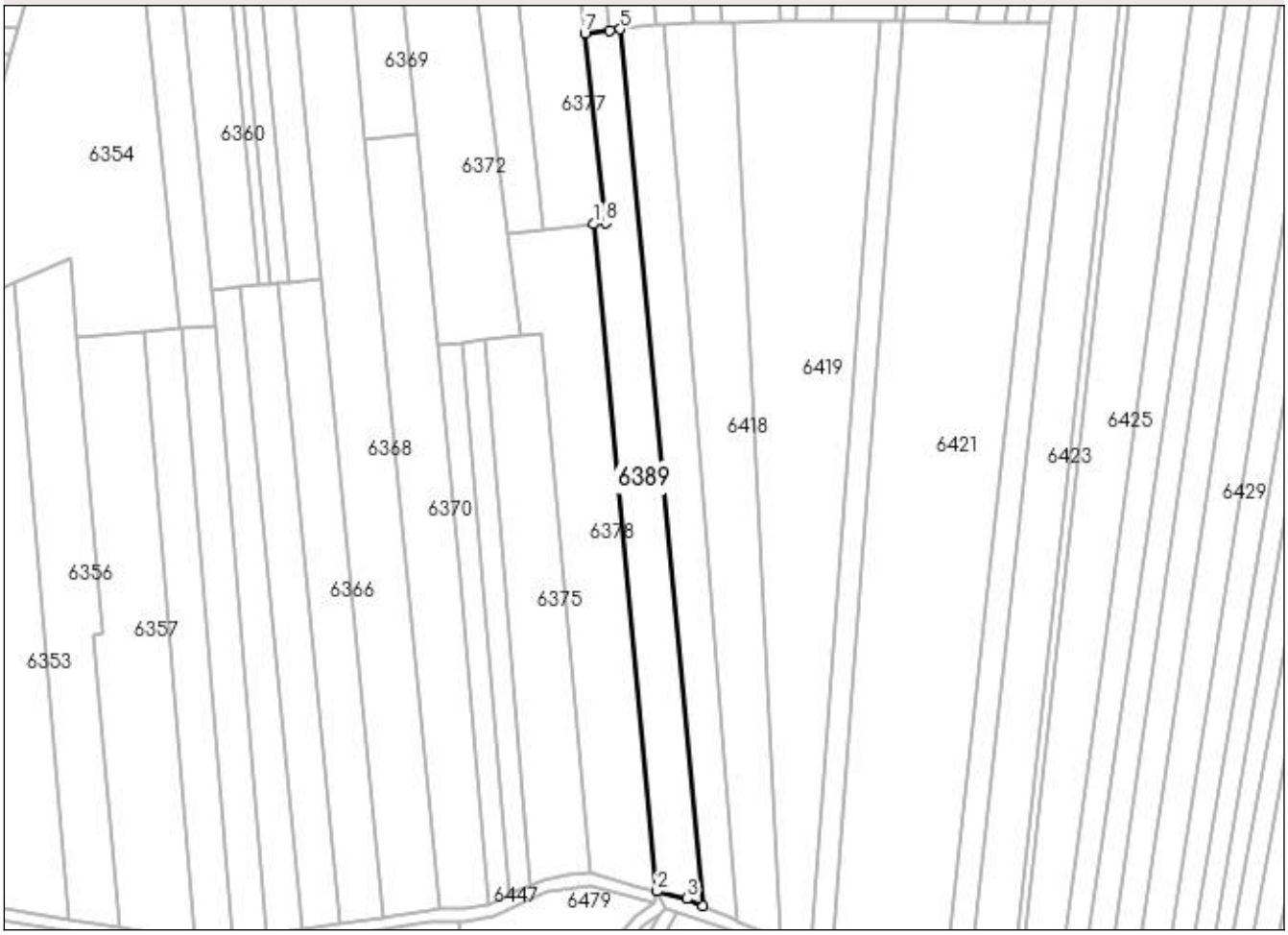

Date referitoare la teren

Crt	Categorie folosinţă	Intra vilan	Suprafaţa (mp)	Tarla	Parcelă	Nr. topo	Observaţii / Referinţe
1	arabil	NU	4.018	48	572	-	

Lungime Segmente
1) Valorile lungimilor segmentelor sunt obţinute din proiecţie în plan.

Punct început	X / Y	Punct sfârşit	X / Y	Lungime segment (** (m)
1	422.061,474 299.944,998	2	422.082,265 299.724,897	221.081
2	422.082,265 299.724,897	3	422.092,281 299.722,436	10.314
3	422.092,281 299.722,436	4	422.097,545 299.720,151	5.739
4	422.097,545 299.720,151	5	422.070,229 300.009,325	290.461
5	422.070,229 300.009,325	6	422.066,832 300.008,931	3.419

Punct început	X / Y	Punct sfârşit	X / Y	Lungime segment (** (m)
6	422.066,832 300.008,931	7	422.058,572 300.007,975	8.315
7	422.058,572 300.007,975	8	422.065,353 299.945,442	62.9
8	422.065,353 299.945,442	1	422.061,474 299.944,998	3.905

** Lungimile segmentelor sunt determinate în planul de proiecţie Stereo 70 şi sunt rotunjite la 1 milimetru.
*** Distanţa dintre puncte este formată din segmente cumulate ce sunt mai mici decât valoarea 1 milimetru.

DATE DESPRE IMOBILUL NR. 6390

Oficiul de Cadastru şi Publicitate Imobiliară DOLJ
Biroul de Cadastru şi Publicitate Imobiliară Craiova

A. Partea I. Descrierea imobilului

TEREN Extravilan

Adresa: Jud. Dolj, T48, P573

Nr. Crt	Nr cadastral Nr. topografic	Suprafaţa* (mp)	Observaţii / Referinţe
A1		3.800	Sector cadastral:17 Teren neimprejmuit;

B. Partea II. Proprietari şi acte

Inscrieri privitoare la dreptul de proprietate şi alte drepturi reale		Referinţe
/		
Act Administrativ nr. TDP 1719-45084, din 11/10/1999 emis de COMISIA JUDETEANA DOLJ (CERTIFICAT DE DECES SERIA DP NR. 745079);		
B1	Intabulare, drept de PROPRIETATE, dobandit prin Reconstituire, cota actuala 1/1, cota initiala 1/1	A1
	1) **CIUCA RADA** DEFUNCT:Da	

C. Partea III. SARCINI .

Inscrieri privind dezmembramintele dreptului de proprietate, drepturi reale de garanţie şi sarcini	Referinţe
NU SUNT	

Anexa Nr. 1 La Partea I

Teren

Nr cadastral	Suprafaţa (mp)*	Observaţii / Referinţe
	3.800	

* Suprafaţa este determinată in planul de proiecţie Stereo 70.

DETALII LINIARE IMOBIL

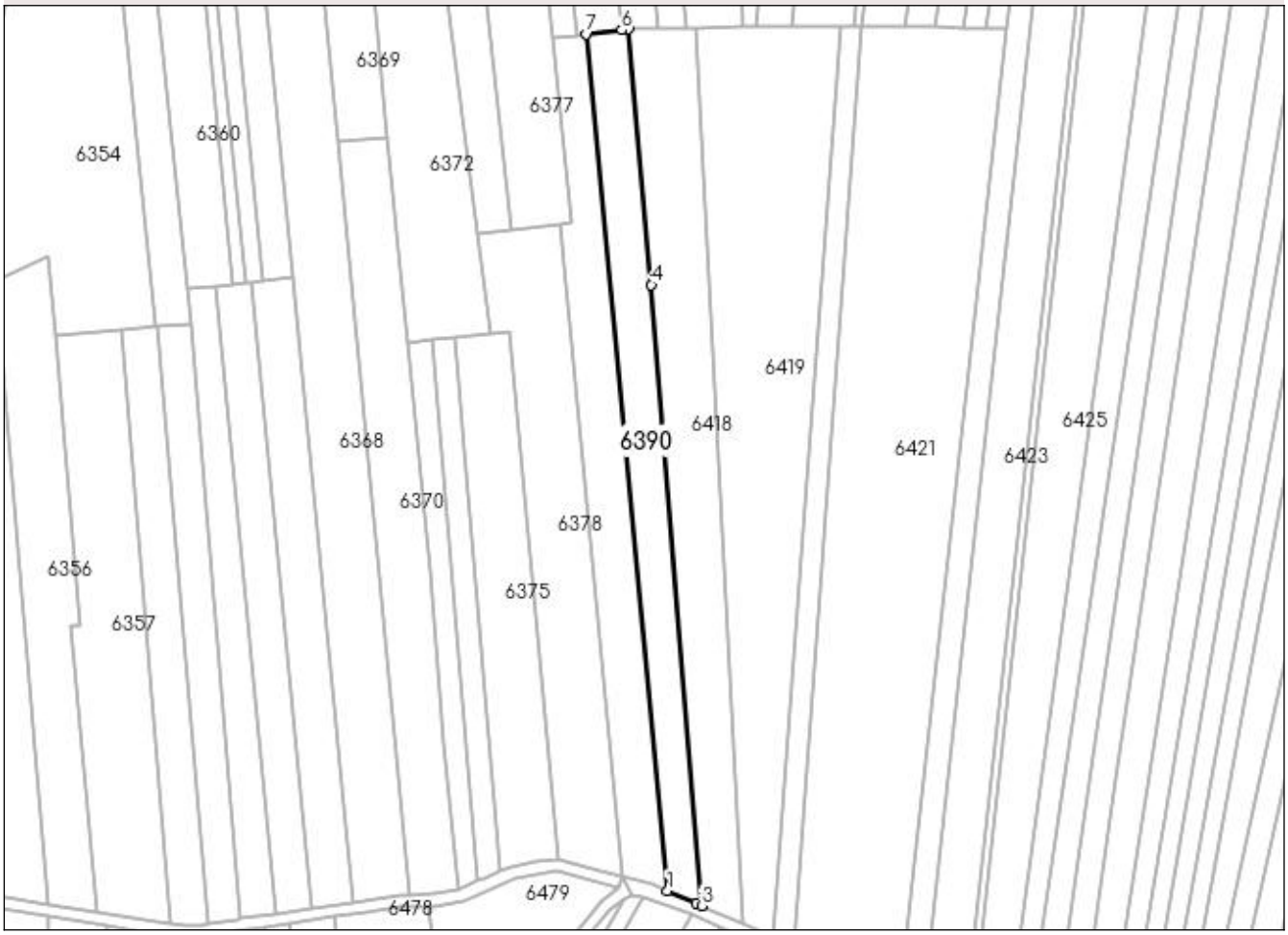

Date referitoare la teren

Crt	Categorie folosinţă	Intra vilan	Suprafaţa (mp)	Tarla	Parcelă	Nr. topo	Observaţii / Referinţe
1	arabil	NU	3.800	48	573	-	

Lungime Segmente
1) Valorile lungimilor segmentelor sunt obţinute din proiecţie în plan.

Punct început	X / Y	Punct sfârşit	X / Y	Lungime segment (** (m)
1	422.097,545 299.720,151	2	422.107,191 299.715,966	10.515
2	422.107,191 299.715,966	3	422.109,096 299.715,143	2.076
3	422.109,096 299.715,143	4	422.092,13 299.924,71	210.253
4	422.092,13 299.924,71	5	422.084,489 300.010,977	86.604
5	422.084,489 300.010,977	6	422.082,102 300.010,7	2.402

Punct început	X / Y	Punct sfârşit	X / Y	Lungime segment (** (m)
6	422.082,102 300.010,7	7	422.070,229 300.009,325	11.953
7	422.070,229 300.009,325	1	422.097,545 299.720,151	290.461

** Lungimile segmentelor sunt determinate în planul de proiecţie Stereo 70 şi sunt rotunjite la 1 milimetru.
*** Distanţa dintre puncte este formată din segmente cumulate ce sunt mai mici decât valoarea 1 milimetru.

DATE DESPRE IMOBILUL NR. 6391

Oficiul de Cadastru şi Publicitate Imobiliară DOLJ
Biroul de Cadastru şi Publicitate Imobiliară Craiova

A. Partea I. Descrierea imobilului

TEREN Necunoscut

Adresa: Loc. Leu, Jud. Dolj, T48, P585

Nr. Crt	Nr cadastral Nr. topografic	Suprafaţa* (mp)	Observaţii / Referinţe
A1		4.300	Sector cadastral:17 Teren neimprejmuit;

B. Partea II. Proprietari şi acte

Inscrieri privitoare la dreptul de proprietate şi alte drepturi reale		Referinţe
/		
Act Administrativ nr. TDP 2803, din 01/06/2004 emis de COMISIA JUDETEANA DOLJ (CERTIFICAT DE DECES SERIA DM NR. 884420);		
B1	Intabulare, drept de PROPRIETATE, dobandit prin Reconstituire, cota actuala 1/1, cota initiala 1/1	A1
	1) **CIRSTEA ANGHELINA** DEFUNCT:Da	

C. Partea III. SARCINI .

Inscrieri privind dezmembramintele dreptului de proprietate, drepturi reale de garanţie şi sarcini	Referinţe
NU SUNT	

Anexa Nr. 1 La Partea I

Teren

Nr cadastral	Suprafaţa (mp)*	Observaţii / Referinţe
	4.300	

* Suprafaţa este determinată in planul de proiecţie Stereo 70.

DETALII LINIARE IMOBIL

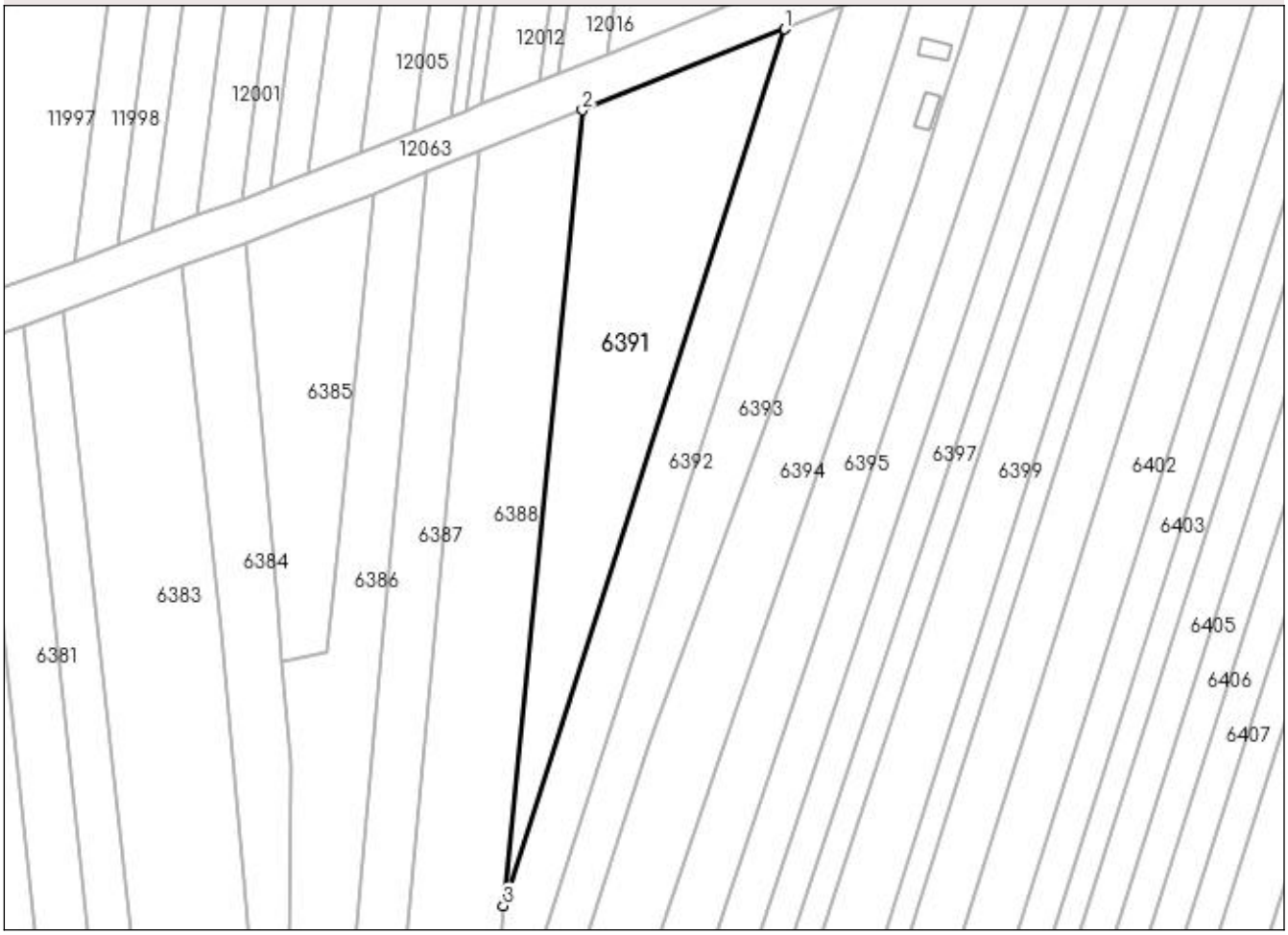

Date referitoare la teren

Crt	Categorie folosinţă	Intra vilan	Suprafaţa (mp)	Tarla	Parcelă	Nr. topo	Observaţii / Referinţe
1	arabil	DA	3.104	48	585	-	
2	arabil	NU	1.196	48	585	-	

Lungime Segmente
1) Valorile lungimilor segmentelor sunt obţinute din proiecţie în plan.

Punct început	X / Y	Punct sfârşit	X / Y	Lungime segment (** (m)
1	422.242,472 300.373,475	2	422.194,728 300.354,397	51.414
2	422.194,728 300.354,397	3	422.176,127 300.166,821	188.496
3	422.176,127 300.166,821	1	422.242,472 300.373,475	217.043

**** Lungimile segmentelor sunt determinate în planul de proiecţie Stereo 70 şi sunt rotunjite la 1 milimetru.**
***** Distanţa dintre puncte este formată din segmente cumulate ce sunt mai mici decât valoarea 1 milimetru.**

DATE DESPRE IMOBILUL NR. 6392

Oficiul de Cadastru şi Publicitate Imobiliară DOLJ
Biroul de Cadastru şi Publicitate Imobiliară Craiova

A. Partea I. Descrierea imobilului

TEREN Necunoscut

Adresa: Loc. Leu, Jud. Dolj, T48, P586

Nr. Crt	Nr cadastral Nr. topografic	Suprafaţa* (mp)	Observaţii / Referinţe
A1		2.800	Sector cadastral:17 Teren neimprejmuit;

B. Partea II. Proprietari şi acte

Inscrieri privitoare la dreptul de proprietate şi alte drepturi reale		Referinţe
/		
Act Notarial nr. ACT PARTAJ 2347, din 05/09/2008 emis de NP ZAVOI AURELIAN PAUL;		
B1	Intabulare, drept de PROPRIETATE, dobandit prin Iesire Din Indiviziune, cota actuala 1/1, cota initiala 1/1	A1
	1) **BARAN MARIA**	

C. Partea III. SARCINI .

Inscrieri privind dezmembramintele dreptului de proprietate, drepturi reale de garanţie şi sarcini	Referinţe
NU SUNT	

Anexa Nr. 1 La Partea I

Teren

Nr cadastral	Suprafaţa (mp)*	Observaţii / Referinţe
	2.800	

* Suprafaţa este determinată in planul de proiecţie Stereo 70.

DETALII LINIARE IMOBIL

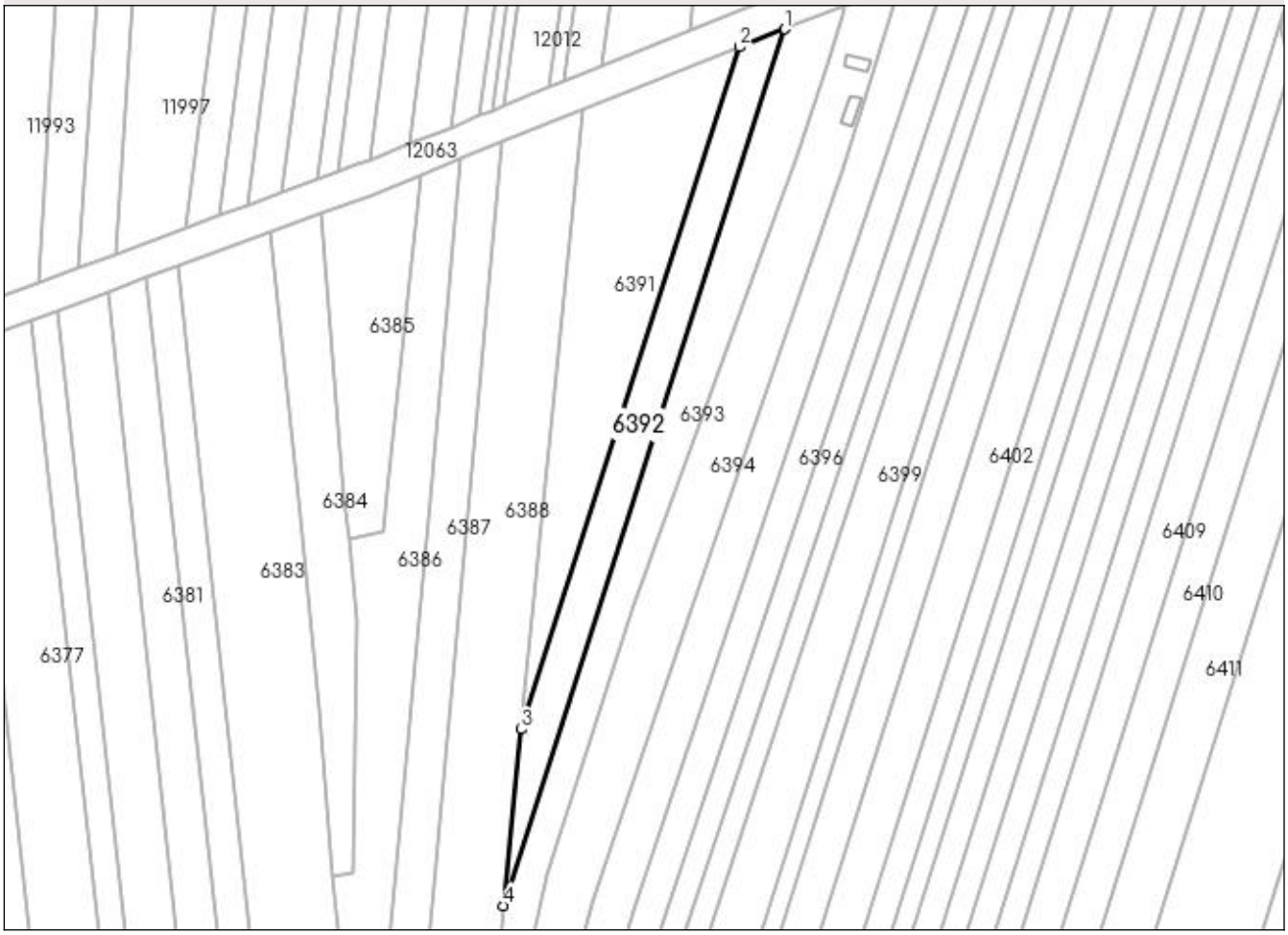

Date referitoare la teren

Crt	Categorie folosinţă	Intra vilan	Suprafaţa (mp)	Tarla	Parcelă	Nr. topo	Observaţii / Referinţe
1	arabil	DA	1.147	48	586	-	
2	arabil	NU	1.653	48	586	-	

Lungime Segmente
1) Valorile lungimilor segmentelor sunt obţinute din proiecţie în plan.

Punct început	X / Y	Punct sfârşit	X / Y	Lungime segment (** (m)
1	422.256,077 300.378,911	2	422.242,472 300.373,475	14.651
2	422.242,472 300.373,475	3	422.176,127 300.166,821	217.043
3	422.176,127 300.166,821	4	422.170,827 300.113,37	53.713
4	422.170,827 300.113,37	1	422.256,077 300.378,911	278.891

** Lungimile segmentelor sunt determinate în planul de proiecţie Stereo 70 şi sunt rotunjite la 1 milimetru.
*** Distanţa dintre puncte este formată din segmente cumulate ce sunt mai mici decât valoarea 1 milimetru.

DATE DESPRE IMOBILUL NR. 6393

Oficiul de Cadastru şi Publicitate Imobiliară DOLJ
Biroul de Cadastru şi Publicitate Imobiliară Craiova

A. Partea I. Descrierea imobilului

TEREN Necunoscut

Adresa: Loc. Leu, Jud. Dolj, T48, P587

Nr. Crt	Nr cadastral Nr. topografic	Suprafaţa* (mp)	Observaţii / Referinţe
A1		4.000	Sector cadastral:17 Teren neimprejmuit;

B. Partea II. Proprietari şi acte

Inscrieri privitoare la dreptul de proprietate şi alte drepturi reale		Referinţe
/		
Act Notarial nr. CM 103, din 10/07/2015 emis de NP FAURAR CLAUDIU VIRGIL (CERTIFICAT DE LEGATAR NR. 137/29.11.2011 EMIS DE NP DANA TOMITA; TDP 3498/20.08.2004 EMIS CJ DOLJ);		
B1	Intabulare, drept de PROPRIETATE, dobandit prin Succesiune, cota actuala 5/8, cota initiala 1/1	A1
	1) **MAZILU IONICA**	
B2	Intabulare, drept de PROPRIETATE, dobandit prin Succesiune, cota actuala 1/8, cota initiala 1/1	A1
	1) **MAZILU DORU MIHAI**	
B3	Intabulare, drept de PROPRIETATE, dobandit prin Succesiune, cota actuala 1/8, cota initiala 1/1	A1
	1) **MAZILU FLORIN VASILE**	
B4	Intabulare, drept de PROPRIETATE, dobandit prin Succesiune, cota actuala 1/8, cota initiala 1/1	A1
	1) **MAZILU PETRE SORIN**	

C. Partea III. SARCINI .

Inscrieri privind dezmembramintele dreptului de proprietate, drepturi reale de garanţie şi sarcini	Referinţe
NU SUNT	

Anexa Nr. 1 La Partea I

Teren

Nr cadastral	Suprafaţa (mp)*	Observaţii / Referinţe
	4.000	

* Suprafaţa este determinată in planul de proiecţie Stereo 70.

DETALII LINIARE IMOBIL

Date referitoare la teren

Crt	Categorie folosinţă	Intra vilan	Suprafaţa (mp)	Tarla	Parcelă	Nr. topo	Observaţii / Referinţe
1	arabil	DA	1.498	48	587	-	
2	arabil	NU	2.502	48	587	-	

Lungime Segmente
1) Valorile lungimilor segmentelor sunt obţinute din proiecţie în plan.

Punct început	X / Y	Punct sfârşit	X / Y	Lungime segment (** (m)
1	422.163,3 300.011,865	2	422.169,396 300.056,589	45.137
2	422.169,396 300.056,589	3	422.184,129 300.123,026	68.051
3	422.184,129 300.123,026	4	422.210,348 300.204,694	85.774
4	422.210,348 300.204,694	5	422.260,132 300.340,889	145.009

Punct început	X / Y	Punct sfârşit	X / Y	Lungime segment (** (m)
5	422.260,132 300.340,889	6	422.268,866 300.368,574	29.03
6	422.268,866 300.368,574	7	422.273,703 300.383,387	15.583
7	422.273,703 300.383,387	8	422.274,435 300.386,247	2.952
8	422.274,435 300.386,247	9	422.256,077 300.378,911	19.769
9	422.256,077 300.378,911	10	422.170,827 300.113,37	278.891
10	422.170,827 300.113,37	11	422.160,761 300.011,865	102.003
11	422.160,761 300.011,865	1	422.163,3 300.011,865	2.539

** Lungimile segmentelor sunt determinate în planul de proiecţie Stereo 70 şi sunt rotunjite la 1 milimetru.
*** Distanţa dintre puncte este formată din segmente cumulate ce sunt mai mici decât valoarea 1 milimetru.

DATE DESPRE IMOBILUL NR. 6394

Oficiul de Cadastru şi Publicitate Imobiliară DOLJ
Biroul de Cadastru şi Publicitate Imobiliară Craiova

A. Partea I. Descrierea imobilului

TEREN Necunoscut

Adresa: Loc. Leu, Jud. Dolj, T48, P588

Nr. Crt	Nr cadastral Nr. topografic	Suprafaţa* (mp)	Observaţii / Referinţe
A1		Din acte: 5.300 Masurata: 5.990	Sector cadastral:17 Teren neimprejmuit;

Construcţii

Crt	Nr cadastral Nr. topografic	Adresa	Observaţii / Referinţe
A1.1		Loc. Leu, Jud. Dolj	Nr. niveluri:1; S. construita la sol:28 mp; CASA DE LOCUIT
A1.2		Loc. Leu, Jud. Dolj	Nr. niveluri:1; S. construita la sol:29 mp; ANEXA GOSPODAREASCA

B. Partea II. Proprietari şi acte

Inscrieri privitoare la dreptul de proprietate şi alte drepturi reale		Referinţe
/		
Act Notarial nr. APV 3699, din 21/12/2007 emis de NP ANDREI TOMITA (CM 172/21-12-2007 EMIS DE NP ANDREI TOMITA; TDP 2103/15.10.2002 EMIS DE CJ DOLJ; CERTIFICAT DE DECES SERIA DP NR. 957811);		
B1	Intabulare, drept de PROPRIETATE, dobandit prin Iesire Din Indiviziune, cota actuala 1325/5990, cota initiala 1/1	A1
	1) **MAZILU ECATERINA** DEFUNCT:Da	
Act Notarial nr. APV 3699, din 21/12/2007 emis de NP ANDREI TOMITA (CM 172/21-12-2007 EMIS DE NP ANDREI TOMITA; TDP 2103/15.10.2002 EMIS DE CJ DOLJ);		
B2	Intabulare, drept de PROPRIETATE, dobandit prin Iesire Din Indiviziune, cota actuala 1988/5990, cota initiala 1/1	A1
	1) **MARINAS TATIANA**	
Act Notarial nr. CM 150, din 19/10/2015 emis de NP DOINA FAURAR (CM 171/21.12.2007; APV 3699/21-12-2007 EMIS DE NP ANDREI TOMITA; TDP 2103/15.10.2002 EMIS DE CJ DOLJ);		
B3	Intabulare, drept de PROPRIETATE, dobandit prin Succesiune, cota actuala 497/5990, cota initiala 1/1	A1
	1) **MAZILU IONICA**	
B4	Intabulare, drept de PROPRIETATE, dobandit prin Succesiune, cota actuala 497/5990, cota initiala 1/1	A1
	1) **MAZILU FLORIN VASILE**	
B5	Intabulare, drept de PROPRIETATE, dobandit prin Succesiune, cota actuala 497/5990, cota initiala 1/1	A1
	1) **MAZILU DORU MIHAI**	
B6	Intabulare, drept de PROPRIETATE, dobandit prin Succesiune, cota actuala 496/5990, cota initiala 1/1	A1
	1) **MAZILU PETRE SORIN**	
Act Normativ nr. LEGEA 7, din 13/03/1996 emis de GUVERNUL ROMANIEI;		
B7	Intabulare, drept de PROPRIETATE, dobandit prin Lege, cota actuala 1/1, cota initiala 1/1	A1.1, A1.2
	1) **MAZILU DORU MIHAI** 2) **MAZILU FLORIN VASILE** 3) **MAZILU IONICA** 4) **MARINAS TATIANA** 5) **MAZILU ECATERINA** DEFUNCT:Da 6) **MAZILU PETRE SORIN**	
B8	Inscrierea posesiei, drept de PROPRIETATE, dobandit prin Constituire, cota actuala 690/5990, cota initiala 1/1	A1
	1) **MAZILU ECATERINA** DEFUNCT:Da 2) **MARINAS TATIANA** 3) **MAZILU IONICA** 4) **MAZILU DORU MIHAI** 5) **MAZILU FLORIN VASILE** 6) **MAZILU PETRE SORIN**	

C. Partea III. SARCINI .

Inscrieri privind dezmembramintele dreptului de proprietate, drepturi reale de garanţie şi sarcini	Referinţe
NU SUNT	

Anexa Nr. 1 La Partea I

Teren

Nr cadastral	Suprafaţa (mp)*	Observaţii / Referinţe
	Din acte: 5.300 Masurata: 5.990	

* Suprafaţa este determinată in planul de proiecţie Stereo 70.

DETALII LINIARE IMOBIL

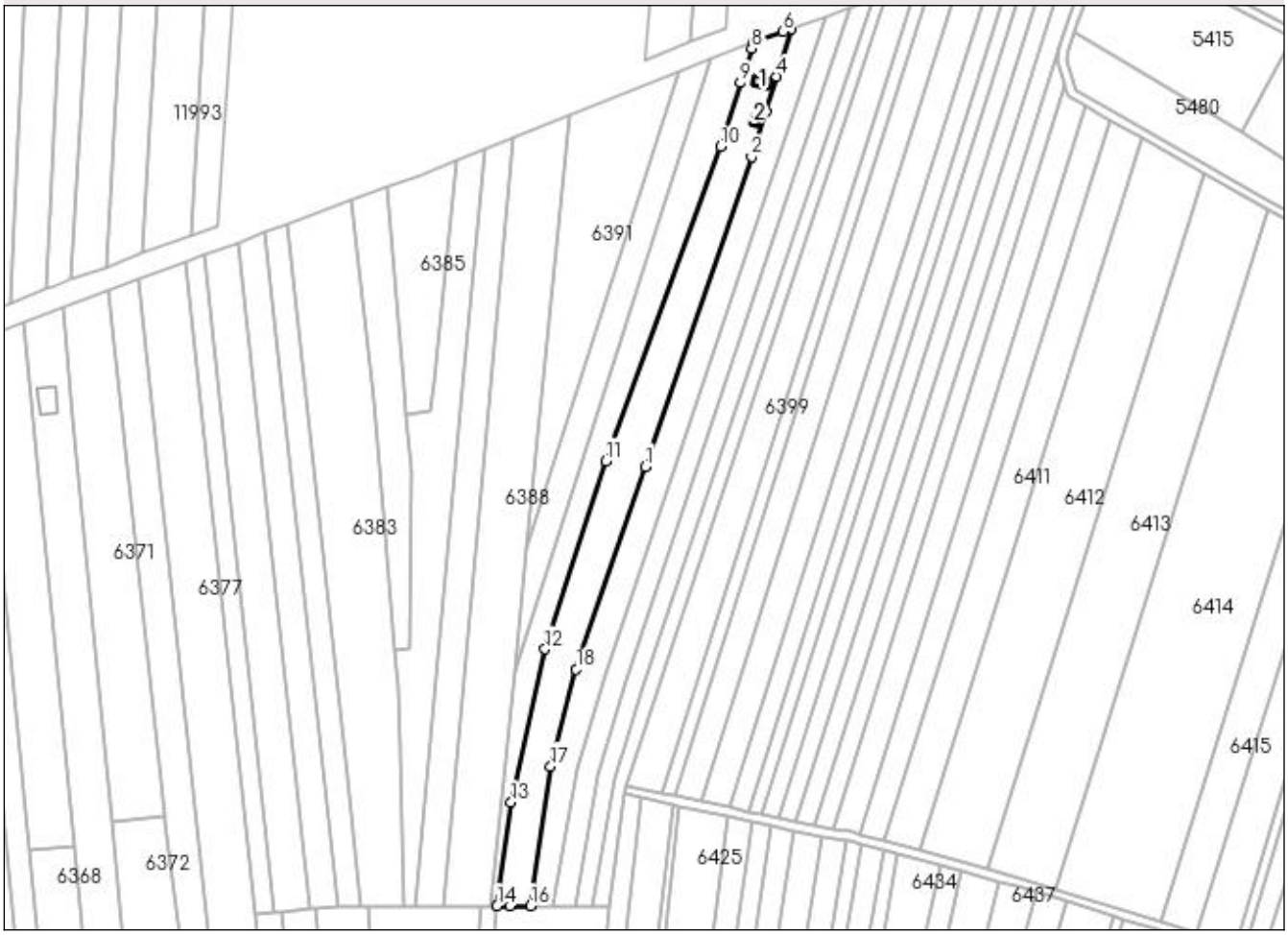

Date referitoare la teren

Crt	Categorie folosinţă	Intra vilan	Suprafaţa (mp)	Tarla	Parcelă	Nr. topo	Observaţii / Referinţe
1	curti constructii	DA	744	48	588	-	
2	arabil	DA	694	48	588	-	
3	arabil	NU	1.540	48	588	-	
4	vie	NU	3.012	48	588	-	

Date referitoare la construcţii

Crt	Număr	Destinaţie construcţie	Supraf. (mp)	Situaţie juridică	Observaţii / Referinţe
A1.1		constructii de locuinte	28	Cu acte	Nr. niveluri:1; S. construita la sol:28 mp; CASA DE LOCUIT
A1.2		constructii anexa	29	Cu acte	Nr. niveluri:1; S. construita la sol:29 mp; ANEXA GOSPODAREASCA

Lungime Segmente

1) Valorile lungimilor segmentelor sunt obţinute din proiecţie în plan.

Punct început	X / Y	Punct sfârşit	X / Y	Lungime segment (** (m)

Punct început	X / Y	Punct sfârşit	X / Y	Lungime segment (** (m)
1	422.227,462 300.202,23	2	422.273,611 300.336,428	141.911
2	422.273,611 300.336,428	3	422.279,893 300.356,185	20.732
3	422.279,893 300.356,185	4	422.284,537 300.371,164	15.682
4	422.284,537 300.371,164	5	422.290,761 300.391,807	21.561
5	422.290,761 300.391,807	6	422.287,287 300.390,737	3.635
6	422.287,287 300.390,737	7	422.274,435 300.386,247	13.614
7	422.274,435 300.386,247	8	422.273,703 300.383,387	2.952
8	422.273,703 300.383,387	9	422.268,866 300.368,574	15.583
9	422.268,866 300.368,574	10	422.260,132 300.340,889	29.03
10	422.260,132 300.340,889	11	422.210,348 300.204,694	145.009
11	422.210,348 300.204,694	12	422.184,129 300.123,026	85.774
12	422.184,129 300.123,026	13	422.169,396 300.056,589	68.051
13	422.169,396 300.056,589	14	422.163,3 300.011,865	45.137
14	422.163,3 300.011,865	15	422.168,831 300.011,866	5.531
15	422.168,831 300.011,866	16	422.177,922 300.011,868	9.091
16	422.177,922 300.011,868	17	422.186,492 300.072,339	61.075
17	422.186,492 300.072,339	18	422.197,556 300.114,373	43.466
18	422.197,556 300.114,373	1	422.227,462 300.202,23	92.807

** Lungimile segmentelor sunt determinate în planul de proiecţie Stereo 70 şi sunt rotunjite la 1 milimetru.
*** Distanţa dintre puncte este formată din segmente cumulate ce sunt mai mici decât valoarea 1 milimetru.

DATE DESPRE IMOBILUL NR. 6395

Oficiul de Cadastru şi Publicitate Imobiliară DOLJ
Biroul de Cadastru şi Publicitate Imobiliară Craiova

A. Partea I. Descrierea imobilului

TEREN Necunoscut

Adresa: Loc. Leu, Jud. Dolj, T48, P589

Nr. Crt	Nr cadastral Nr. topografic	Suprafaţa* (mp)	Observaţii / Referinţe
A1		4.722	Sector cadastral:17 Teren neimprejmuit;

B. Partea II. Proprietari şi acte

Inscrieri privitoare la dreptul de proprietate şi alte drepturi reale		Referinţe
/		
Act Administrativ nr. TDP 2556, din 02/08/2005 emis de COMISIA JUDETEANA DOLJ;		
B1	Intabulare, drept de PROPRIETATE, dobandit prin Reconstituire, cota actuala 1/1, cota initiala 1/1	A1
	1) **PUTUREANU AUGUSTIN**, LIPSĂ CNP 2) **PUTUREANU MARIN**, LIPSĂ CNP 3) **POPA CORNELIA**, LIPSĂ CNP	

C. Partea III. SARCINI .

Inscrieri privind dezmembramintele dreptului de proprietate, drepturi reale de garanţie şi sarcini	Referinţe
NU SUNT	

Anexa Nr. 1 La Partea I

Teren

Nr cadastral	Suprafaţa (mp)*	Observaţii / Referinţe
	4.722	

* Suprafaţa este determinată in planul de proiecţie Stereo 70.

DETALII LINIARE IMOBIL

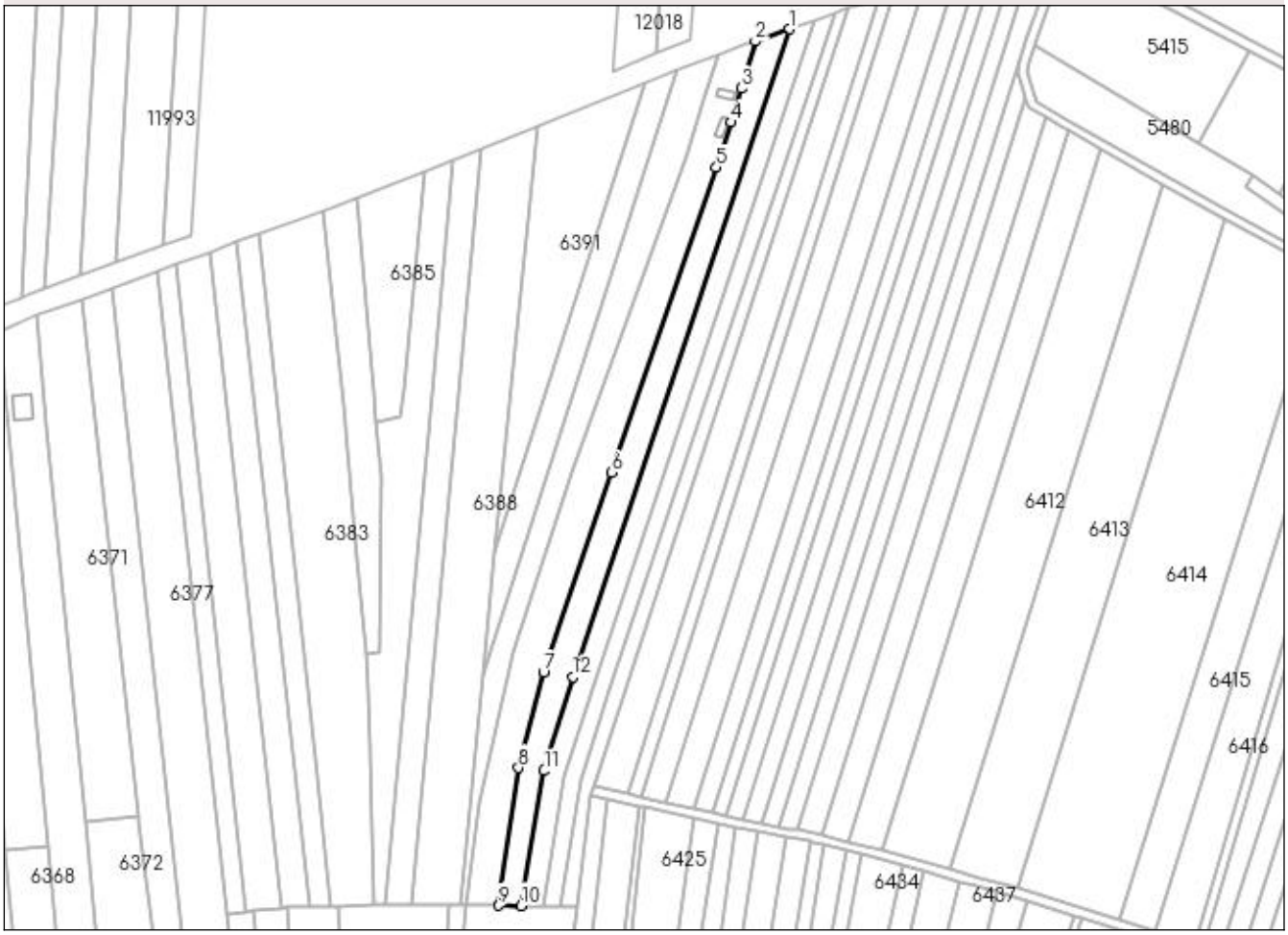

Date referitoare la teren

Crt	Categorie folosinţă	Intra vilan	Suprafaţa (mp)	Tarla	Parcelă	Nr. topo	Observaţii / Referinţe
1	arabil	DA	1.133	48	589	-	
2	arabil	NU	3.589	48	589	-	

Lungime Segmente
1) Valorile lungimilor segmentelor sunt obţinute din proiecţie în plan.

Punct început	X / Y	Punct sfârşit	X / Y	Lungime segment (** (m)
1	422.305,62 300.397,185	2	422.290,761 300.391,807	15.802
2	422.290,761 300.391,807	3	422.284,537 300.371,164	21.561
3	422.284,537 300.371,164	4	422.279,893 300.356,185	15.682
4	422.279,893 300.356,185	5	422.273,611 300.336,428	20.732

Punct început	X / Y	Punct sfârşit	X / Y	Lungime segment (** (m)
5	422.273,611 300.336,428	6	422.227,462 300.202,23	141.911
6	422.227,462 300.202,23	7	422.197,556 300.114,373	92.807
7	422.197,556 300.114,373	8	422.186,492 300.072,339	43.466
8	422.186,492 300.072,339	9	422.177,922 300.011,868	61.075
9	422.177,922 300.011,868	10	422.187,699 300.011,683	9.779
10	422.187,699 300.011,683	11	422.197,764 300.071,011	60.176
11	422.197,764 300.071,011	12	422.210,433 300.112,203	43.096
12	422.210,433 300.112,203	1	422.305,62 300.397,185	300.458

** Lungimile segmentelor sunt determinate în planul de proiecţie Stereo 70 şi sunt rotunjite la 1 milimetru.
*** Distanţa dintre puncte este formată din segmente cumulate ce sunt mai mici decât valoarea 1 milimetru.

DATE DESPRE IMOBILUL NR. 6396

Oficiul de Cadastru şi Publicitate Imobiliară DOLJ
Biroul de Cadastru şi Publicitate Imobiliară Craiova

A. Partea I. Descrierea imobilului

TEREN Necunoscut

Adresa: Loc. Leu, Jud. Dolj, T48, P590

Nr. Crt	Nr cadastral Nr. topografic	Suprafaţa* (mp)	Observaţii / Referinţe
A1		3.800	Sector cadastral:17 Teren neimprejmuit;

B. Partea II. Proprietari şi acte

Inscrieri privitoare la dreptul de proprietate şi alte drepturi reale		Referinţe
/		
Act Administrativ nr. TDP 19510, din 12/05/2016 emis de COMISIA JUDETEANA DOLJ (CERTIFICAT DE DECES SERIA DM NR. 590168);		
B1	Intabulare, drept de PROPRIETATE, dobandit prin Reconstituire, cota actuala 1/1, cota initiala 1/1	A1
	1) **VLADUCU MARIA** DEFUNCT:Da	

C. Partea III. SARCINI .

Inscrieri privind dezmembramintele dreptului de proprietate, drepturi reale de garanţie şi sarcini	Referinţe
NU SUNT	

Anexa Nr. 1 La Partea I

Teren

Nr cadastral	Suprafaţa (mp)*	Observaţii / Referinţe
	3.800	

* Suprafaţa este determinată in planul de proiecţie Stereo 70.

DETALII LINIARE IMOBIL

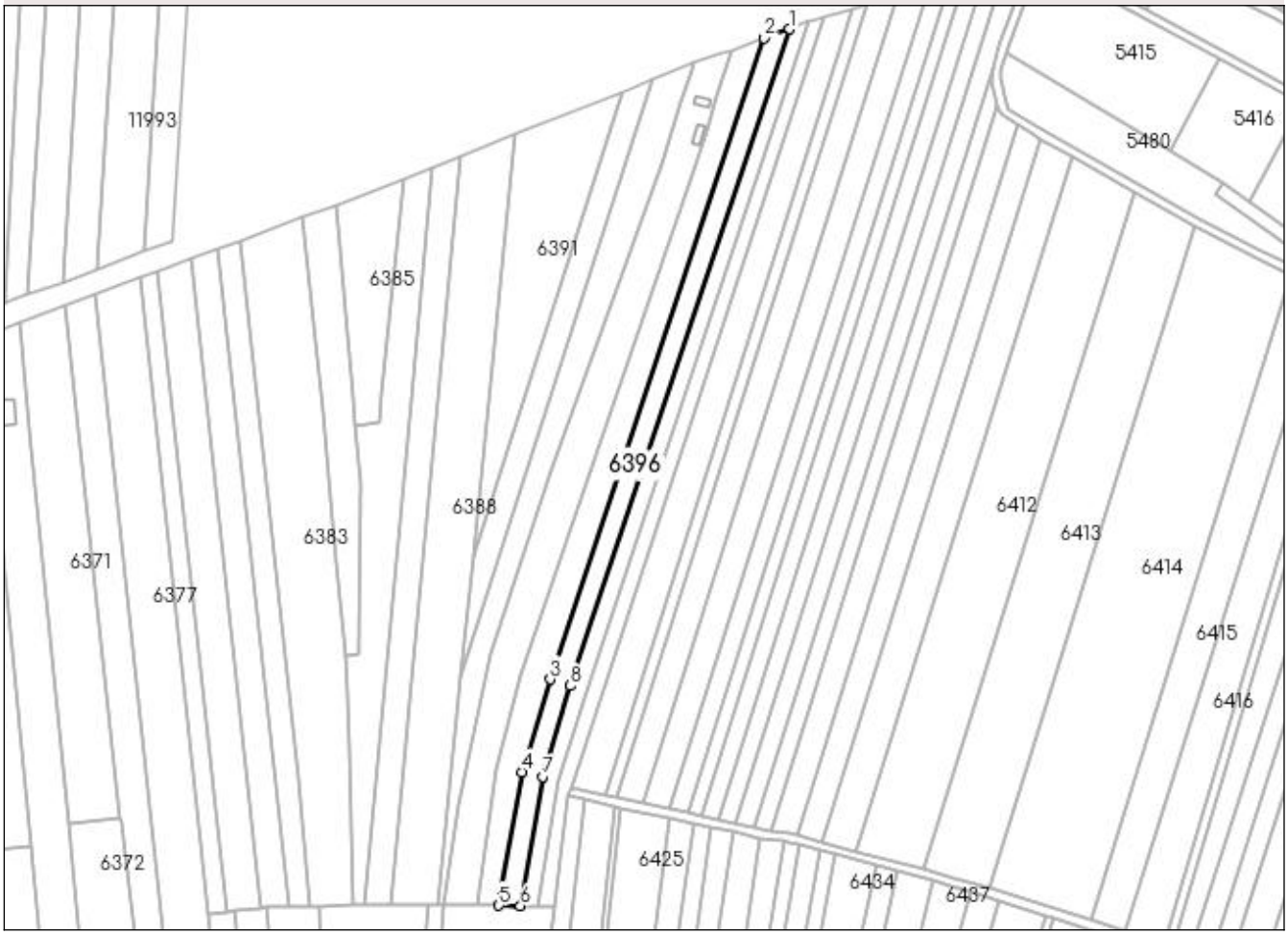

Date referitoare la teren

Crt	Categorie folosinţă	Intra vilan	Suprafaţa (mp)	Tarla	Parcelă	Nr. topo	Observaţii / Referinţe
1	arabil	DA	900	48	590	-	
2	arabil	NU	2.900	48	590	-	

Lungime Segmente
1) Valorile lungimilor segmentelor sunt obţinute din proiecţie în plan.

Punct început	X / Y	Punct sfârşit	X / Y	Lungime segment (** (m)
1	422.316,685 300.401,189	2	422.305,62 300.397,185	11.768
2	422.305,62 300.397,185	3	422.210,433 300.112,203	300.458
3	422.210,433 300.112,203	4	422.197,764 300.071,011	43.096
4	422.197,764 300.071,011	5	422.187,699 300.011,683	60.176

Punct început	X / Y	Punct sfârşit	X / Y	Lungime segment (** (m)
5	422.187,699 300.011,683	6	422.197,243 300.011,502	9.546
6	422.197,243 300.011,502	7	422.206,968 300.068,825	58.142
7	422.206,968 300.068,825	8	422.219,423 300.109,319	42.367
8	422.219,423 300.109,319	1	422.316,685 300.401,189	307.649

** Lungimile segmentelor sunt determinate în planul de proiecţie Stereo 70 şi sunt rotunjite la 1 milimetru.
*** Distanţa dintre puncte este formată din segmente cumulate ce sunt mai mici decât valoarea 1 milimetru.

DATE DESPRE IMOBILUL NR. 6397

Oficiul de Cadastru şi Publicitate Imobiliară DOLJ
Biroul de Cadastru şi Publicitate Imobiliară Craiova

A. Partea I. Descrierea imobilului

TEREN Necunoscut

Adresa: Loc. Leu, Jud. Dolj, T48, P591

Nr. Crt	Nr cadastral Nr. topografic	Suprafaţa* (mp)	Observaţii / Referinţe
A1		3.100	Sector cadastral:17 Teren neimprejmuit;

B. Partea II. Proprietari şi acte

Inscrieri privitoare la dreptul de proprietate şi alte drepturi reale		Referinţe
/		
Act Administrativ nr. TDP 3666, din 15/05/2007 emis de COMISIA JUDETEANA DOLJ;		
B1	Intabulare, drept de PROPRIETATE, dobandit prin Reconstituire, cota actuala 1/1, cota initiala 1/1	A1
	1) **CRISTESCU FLORICA**, LIPSĂ CNP	

C. Partea III. SARCINI .

Inscrieri privind dezmembramintele dreptului de proprietate, drepturi reale de garanţie şi sarcini	Referinţe
NU SUNT	

Anexa Nr. 1 La Partea I

Teren

Nr cadastral	Suprafaţa (mp)*	Observaţii / Referinţe
	3.100	

* Suprafaţa este determinată in planul de proiecţie Stereo 70.

DETALII LINIARE IMOBIL

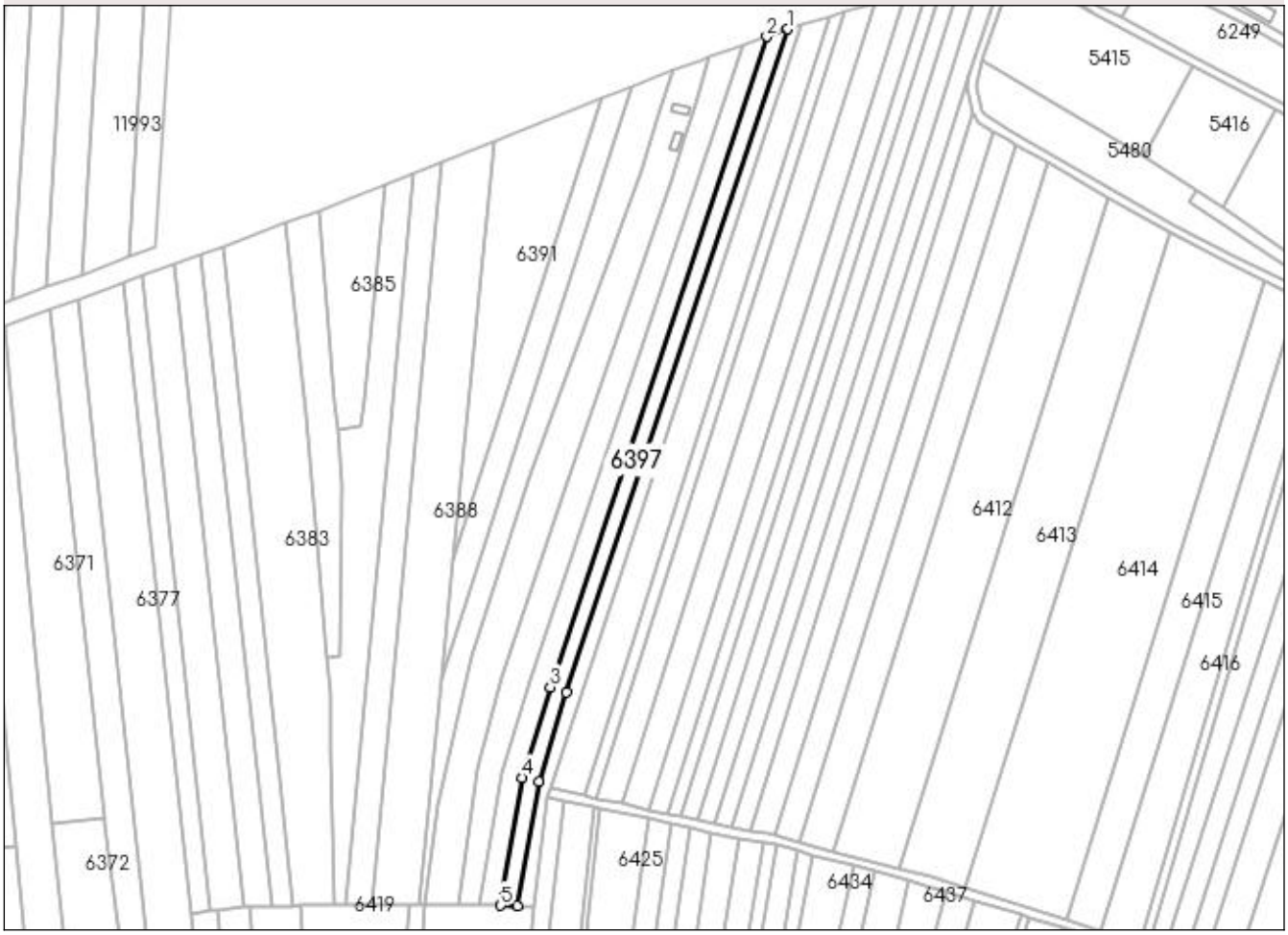

Date referitoare la teren

Crt	Categorie folosinţă	Intra vilan	Suprafaţa (mp)	Tarla	Parcelă	Nr. topo	Observaţii / Referinţe
1	arabil	DA	734	48	591	-	
2	arabil	NU	2.366	48	591	-	

Lungime Segmente
1) Valorile lungimilor segmentelor sunt obţinute din proiecţie în plan.

Punct început	X / Y	Punct sfârşit	X / Y	Lungime segment (** (m)
1	422.325,868 300.404,512	2	422.316,685 300.401,189	9.765
2	422.316,685 300.401,189	3	422.219,423 300.109,319	307.649
3	422.219,423 300.109,319	4	422.206,968 300.068,825	42.367
4	422.206,968 300.068,825	5	422.197,243 300.011,502	58.142

Punct început	X / Y	Punct sfârşit	X / Y	Lungime segment (** (m)
5	422.197,243 300.011,502	6	422.204,826 300.011,358	7.584
6	422.204,826 300.011,358	7	422.214,281 300.067,088	56.526
7	422.214,281 300.067,088	8	422.226,565 300.107,031	41.79
8	422.226,565 300.107,031	1	422.325,868 300.404,512	313.618

** Lungimile segmentelor sunt determinate în planul de proiecţie Stereo 70 şi sunt rotunjite la 1 milimetru.
*** Distanţa dintre puncte este formată din segmente cumulate ce sunt mai mici decât valoarea 1 milimetru.

DATE DESPRE IMOBILUL NR. 6398

Oficiul de Cadastru şi Publicitate Imobiliară DOLJ
Biroul de Cadastru şi Publicitate Imobiliară Craiova

A. Partea I. Descrierea imobilului

TEREN Necunoscut

Adresa: Loc. Leu, Jud. Dolj, T48, P592

Nr. Crt	Nr cadastral Nr. topografic	Suprafaţa* (mp)	Observaţii / Referinţe
A1		2.500	Sector cadastral:17 Teren neimprejmuit;

B. Partea II. Proprietari şi acte

Inscrieri privitoare la dreptul de proprietate şi alte drepturi reale		Referinţe
/		
Act Administrativ nr. TDP 17452, din 27/05/2013 emis de COMISIA JUDETEANA DOLJ (CERTIFICAT DE DECES SERIA DZ NR. 641328);		
B1	Intabulare, drept de PROPRIETATE, dobandit prin Reconstituire, cota actuala 1/1, cota initiala 1/1	A1
	1) **SAVA NICOLAE** DEFUNCT:Da 2) **RUICAN DUMITRA**, LIPSĂ CNP	

C. Partea III. SARCINI .

Inscrieri privind dezmembramintele dreptului de proprietate, drepturi reale de garanţie şi sarcini	Referinţe
NU SUNT	

Anexa Nr. 1 La Partea I

Teren

Nr cadastral	Suprafaţa (mp)*	Observaţii / Referinţe
	2.500	

* Suprafaţa este determinată in planul de proiecţie Stereo 70.

DETALII LINIARE IMOBIL

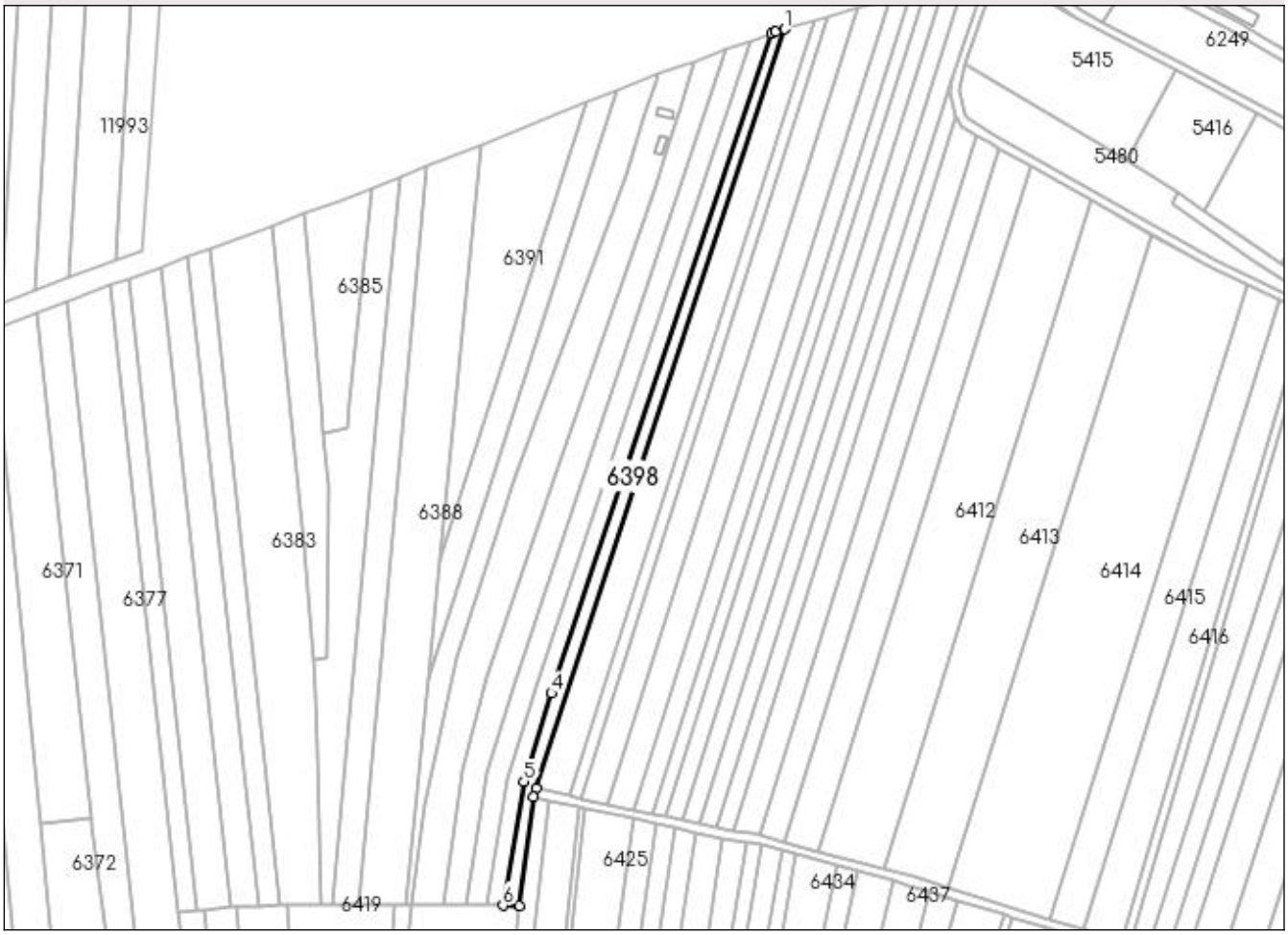

Date referitoare la teren

Crt	Categorie folosinţă	Intra vilan	Suprafaţa (mp)	Tarla	Parcelă	Nr. topo	Observaţii / Referinţe
1	arabil	DA	516	48	592	-	
2	arabil	NU	1.984	48	592	-	

Lungime Segmente
1) Valorile lungimilor segmentelor sunt obţinute din proiecţie în plan.

Punct început	X / Y	Punct sfârşit	X / Y	Lungime segment (** (m)
1	422.331,952 300.406,409	2	422.327,447 300.405,084	4.695
2	422.327,447 300.405,084	3	422.325,868 300.404,512	1.68
3	422.325,868 300.404,512	4	422.226,565 300.107,031	313.618
4	422.226,565 300.107,031	5	422.214,281 300.067,088	41.79

Punct început	X / Y	Punct sfârşit	X / Y	Lungime segment (** (m)
5	422.214,281 300.067,088	6	422.204,826 300.011,358	56.526
6	422.204,826 300.011,358	7	422.212,26 300.011,217	7.435
7	422.212,26 300.011,217	8	422.218,36 300.060,244	49.405
8	422.218,36 300.060,244	9	422.219,613 300.064,065	4.021
9	422.219,613 300.064,065	1	422.331,952 300.406,409	360.305

** Lungimile segmentelor sunt determinate în planul de proiecţie Stereo 70 şi sunt rotunjite la 1 milimetru.
*** Distanţa dintre puncte este formată din segmente cumulate ce sunt mai mici decât valoarea 1 milimetru.

DATE DESPRE IMOBILUL NR. 6399

Oficiul de Cadastru şi Publicitate Imobiliară DOLJ
Biroul de Cadastru şi Publicitate Imobiliară Craiova

A. Partea I. Descrierea imobilului

TEREN Necunoscut

Adresa: Loc. Leu, Jud. Dolj, T48, P593

Nr. Crt	Nr cadastral Nr. topografic	Suprafaţa* (mp)	Observaţii / Referinţe
A1		4.823	Sector cadastral:17 Teren neimprejmuit;

B. Partea II. Proprietari şi acte

Inscrieri privitoare la dreptul de proprietate şi alte drepturi reale		Referinţe
/		
Act Normativ nr. LEGE 7, din 13/03/1996 emis de PARLAMENT;		
B1	Inscrierea provizorie, drept de PROPRIETATE, dobandit prin Lege, cota actuala 1/1, cota initiala 1/1	A1
	1) **NEIDENTIFICAT NEIDENTIFICAT**	

C. Partea III. SARCINI .

Inscrieri privind dezmembramintele dreptului de proprietate, drepturi reale de garanţie şi sarcini	Referinţe
NU SUNT	

Anexa Nr. 1 La Partea I

Teren

Nr cadastral	Suprafaţa (mp)*	Observaţii / Referinţe
	4.823	

* Suprafaţa este determinată in planul de proiecţie Stereo 70.

DETALII LINIARE IMOBIL

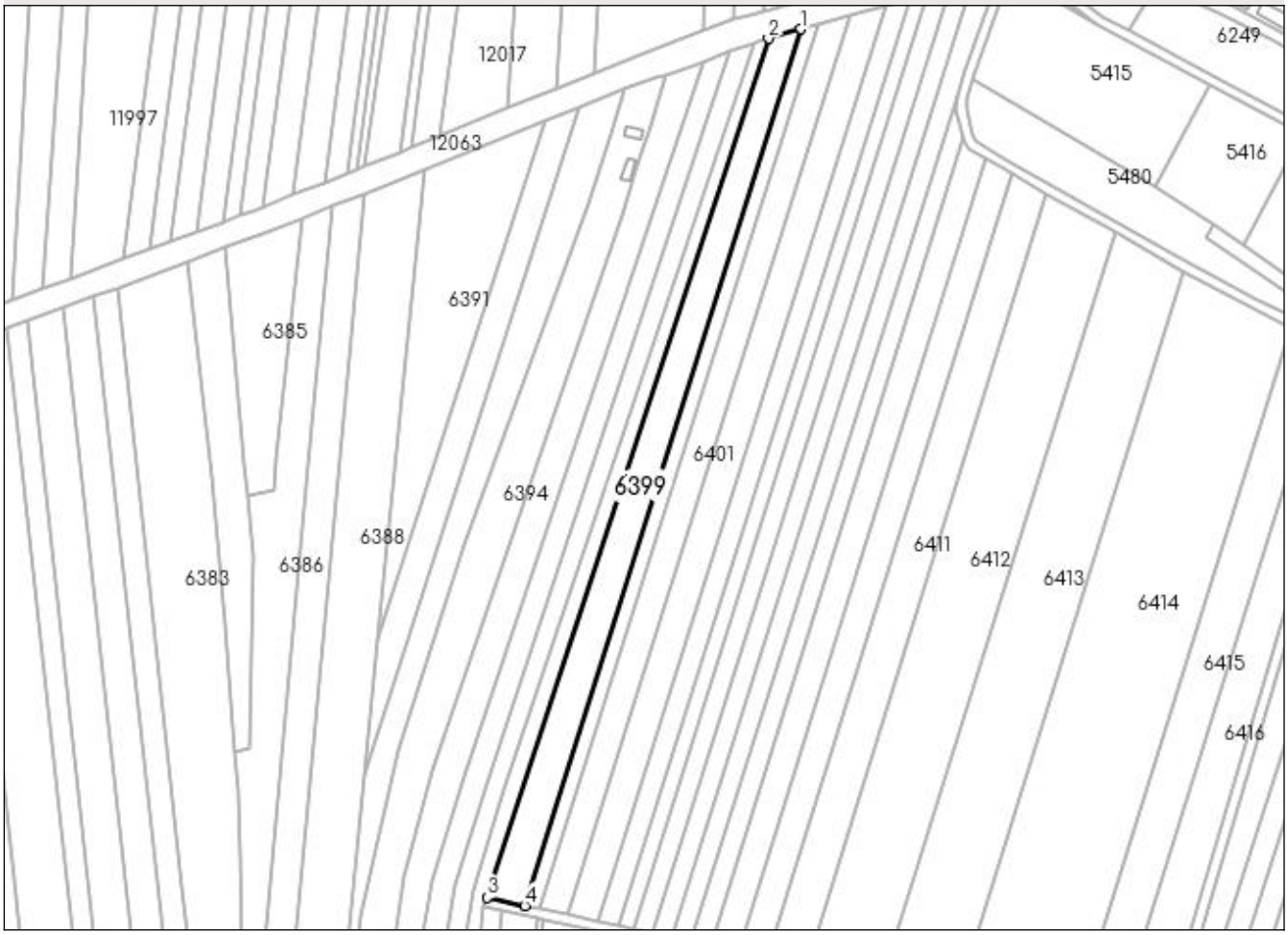

Date referitoare la teren

Crt	Categorie folosinţă	Intra vilan	Suprafaţa (mp)	Tarla	Parcelă	Nr. topo	Observaţii / Referinţe
1	arabil	DA	1.083	48	593	-	
2	arabil	NU	3.740	48	593	-	

Lungime Segmente
1) Valorile lungimilor segmentelor sunt obţinute din proiecţie în plan.

Punct început	X / Y	Punct sfârşit	X / Y	Lungime segment (** (m)
1	422.344,887 300.410,215	2	422.331,952 300.406,409	13.484
2	422.331,952 300.406,409	3	422.219,613 300.064,065	360.305
3	422.219,613 300.064,065	4	422.234,733 300.060,774	15.474
4	422.234,733 300.060,774	1	422.344,887 300.410,215	366.392

** Lungimile segmentelor sunt determinate în planul de proiecţie Stereo 70 şi sunt rotunjite la 1 milimetru.
*** Distanţa dintre puncte este formată din segmente cumulate ce sunt mai mici decât valoarea 1 milimetru.

DATE DESPRE IMOBILUL NR. 6400

Oficiul de Cadastru şi Publicitate Imobiliară DOLJ
Biroul de Cadastru şi Publicitate Imobiliară Craiova

A. Partea I. Descrierea imobilului

TEREN Necunoscut

Adresa: Loc. Leu, Jud. Dolj, T48, P594

Nr. Crt	Nr cadastral Nr. topografic	Suprafaţa* (mp)	Observaţii / Referinţe
A1		2.100	Sector cadastral:17 Teren neimprejmuit;

B. Partea II. Proprietari şi acte

Inscrieri privitoare la dreptul de proprietate şi alte drepturi reale		Referinţe
/		
Act Administrativ nr. TDP 3527, din 01/08/2006 emis de COMISIA JUDETEANA DOLJ;		
B1	Intabulare, drept de PROPRIETATE, dobandit prin Reconstituire, cota actuala 1/1, cota initiala 1/1	A1
	1) **MENDEA ION**, LIPSĂ CNP	

C. Partea III. SARCINI .

Inscrieri privind dezmembramintele dreptului de proprietate, drepturi reale de garanţie şi sarcini	Referinţe
NU SUNT	

Anexa Nr. 1 La Partea I

Teren

Nr cadastral	Suprafaţa (mp)*	Observaţii / Referinţe
	2.100	

* Suprafaţa este determinată in planul de proiecţie Stereo 70.

DETALII LINIARE IMOBIL

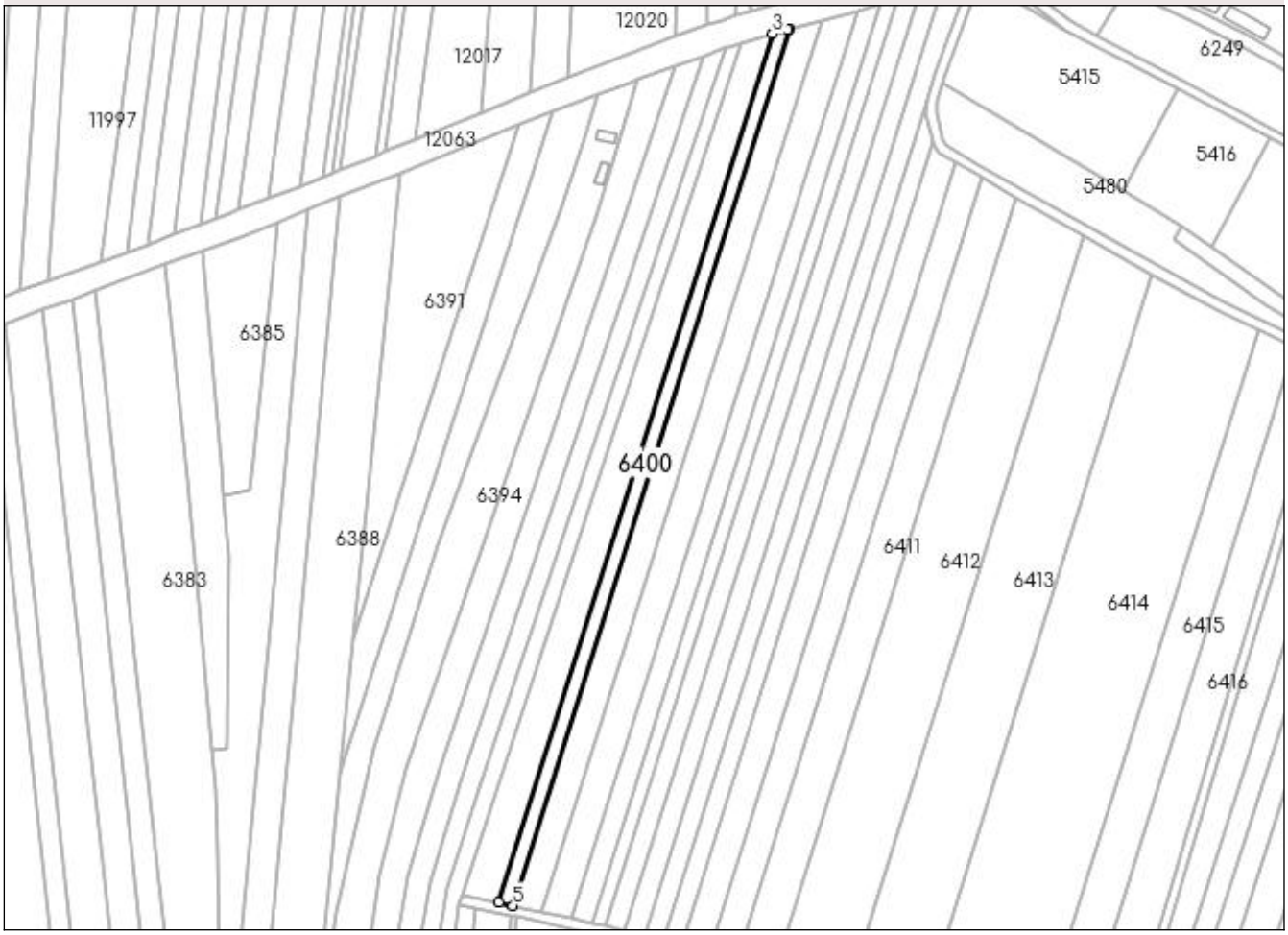

Date referitoare la teren

Crt	Categorie folosinţă	Intra vilan	Suprafaţa (mp)	Tarla	Parcelă	Nr. topo	Observaţii / Referinţe
1	arabil	DA	516	48	594	-	
2	arabil	NU	1.584	48	594	-	

Lungime Segmente
1) Valorile lungimilor segmentelor sunt obţinute din proiecţie în plan.

Punct început	X / Y	Punct sfârşit	X / Y	Lungime segment (** (m)
1	422.351,477 300.412,143	2	422.350,905 300.411,986	0.593
2	422.350,905 300.411,986	3	422.344,887 300.410,215	6.273
3	422.344,887 300.410,215	4	422.234,733 300.060,774	366.392
4	422.234,733 300.060,774	5	422.240,332 300.059,556	5.73

Punct început	X / Y	Punct sfârşit	X / Y	Lungime segment (** (m)
5	422.240,332 300.059,556	1	422.351,477 300.412,143	369.69

** Lungimile segmentelor sunt determinate în planul de proiecţie Stereo 70 şi sunt rotunjite la 1 milimetru.
*** Distanţa dintre puncte este formată din segmente cumulate ce sunt mai mici decât valoarea 1 milimetru.

DATE DESPRE IMOBILUL NR. 6401

Oficiul de Cadastru şi Publicitate Imobiliară DOLJ
Biroul de Cadastru şi Publicitate Imobiliară Craiova

A. Partea I. Descrierea imobilului

TEREN Necunoscut

Adresa: Loc. Leu, Jud. Dolj, T48, P595

Nr. Crt	Nr cadastral Nr. topografic	Suprafaţa* (mp)	Observaţii / Referinţe
A1		4.300	Sector cadastral:17 Teren neimprejmuit;

B. Partea II. Proprietari şi acte

Inscrieri privitoare la dreptul de proprietate şi alte drepturi reale		Referinţe
/		
Act Administrativ nr. TDP 2486, din 13/10/2003 emis de COMISIA JUDETEANA DOLJ (CERTIFICAT DE DECES SERIA D9 NR. 632633);		
B1	Intabulare, drept de PROPRIETATE, dobandit prin Reconstituire, cota actuala 1/1, cota initiala 1/1	A1
	1) **BIRCU ARISTOTEL**, LIPSĂ CNP DEFUNCT:Da	

C. Partea III. SARCINI .

Inscrieri privind dezmembramintele dreptului de proprietate, drepturi reale de garanţie şi sarcini	Referinţe
NU SUNT	

Anexa Nr. 1 La Partea I

Teren

Nr cadastral	Suprafaţa (mp)*	Observaţii / Referinţe
	4.300	

* Suprafaţa este determinată in planul de proiecţie Stereo 70.

DETALII LINIARE IMOBIL

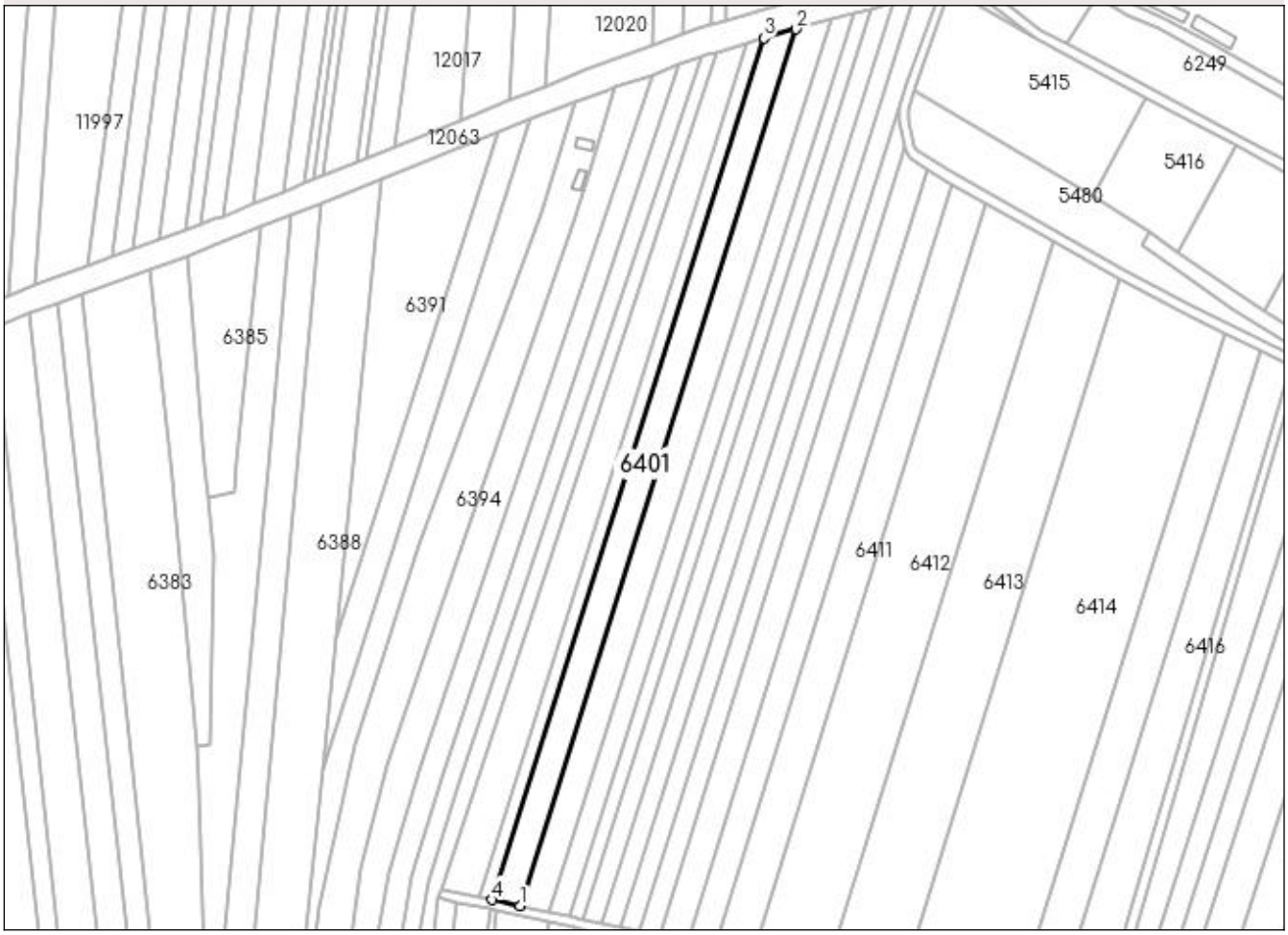

Date referitoare la teren

Crt	Categorie folosinţă	Intra vilan	Suprafaţa (mp)	Tarla	Parcelă	Nr. topo	Observaţii / Referinţe
1	arabil	DA	1.020	48	595	-	
2	arabil	NU	3.280	48	595	-	

Lungime Segmente
1) Valorile lungimilor segmentelor sunt obţinute din proiecţie în plan.

Punct început	X / Y	Punct sfârşit	X / Y	Lungime segment (** (m)
1	422.251,647 300.057,093	2	422.364,709 300.415,763	376.068
2	422.364,709 300.415,763	3	422.351,477 300.412,143	13.719
3	422.351,477 300.412,143	4	422.240,332 300.059,556	369.69
4	422.240,332 300.059,556	1	422.251,647 300.057,093	11.58

** Lungimile segmentelor sunt determinate în planul de proiecţie Stereo 70 şi sunt rotunjite la 1 milimetru.
*** Distanţa dintre puncte este formată din segmente cumulate ce sunt mai mici decât valoarea 1 milimetru.

DATE DESPRE IMOBILUL NR. 6402

Oficiul de Cadastru şi Publicitate Imobiliară DOLJ
Biroul de Cadastru şi Publicitate Imobiliară Craiova

A. Partea I. Descrierea imobilului

TEREN Necunoscut

Adresa: Loc. Leu, Jud. Dolj, T48, P596

Nr. Crt	Nr cadastral Nr. topografic	Suprafaţa* (mp)	Observaţii / Referinţe
A1		4.700	Sector cadastral:17 Teren neimprejmuit;

B. Partea II. Proprietari şi acte

Inscrieri privitoare la dreptul de proprietate şi alte drepturi reale		Referinţe
/		
Act Notarial nr. APV 242, din 22/03/2012 emis de NP CERNOBAI EMIL (CM 24/22.03.2012 EMIS DE NP CERNOBAI EMIL; APV 512/14.04.2006 EMIS DE NP CERNOBAI EMIL; TDP 2447/08.09.2003 EMIS DE CJ DOLJ);		
B1	Intabulare, drept de PROPRIETATE, dobandit prin Iesire Din Indiviziune, cota actuala 1/1, cota initiala 1/1	A1
	1) **ILIUTA AUREL**	

C. Partea III. SARCINI .

Inscrieri privind dezmembramintele dreptului de proprietate, drepturi reale de garanţie şi sarcini	Referinţe
NU SUNT	

Anexa Nr. 1 La Partea I

Teren

Nr cadastral	Suprafaţa (mp)*	Observaţii / Referinţe
	4.700	

* Suprafaţa este determinată in planul de proiecţie Stereo 70.

DETALII LINIARE IMOBIL

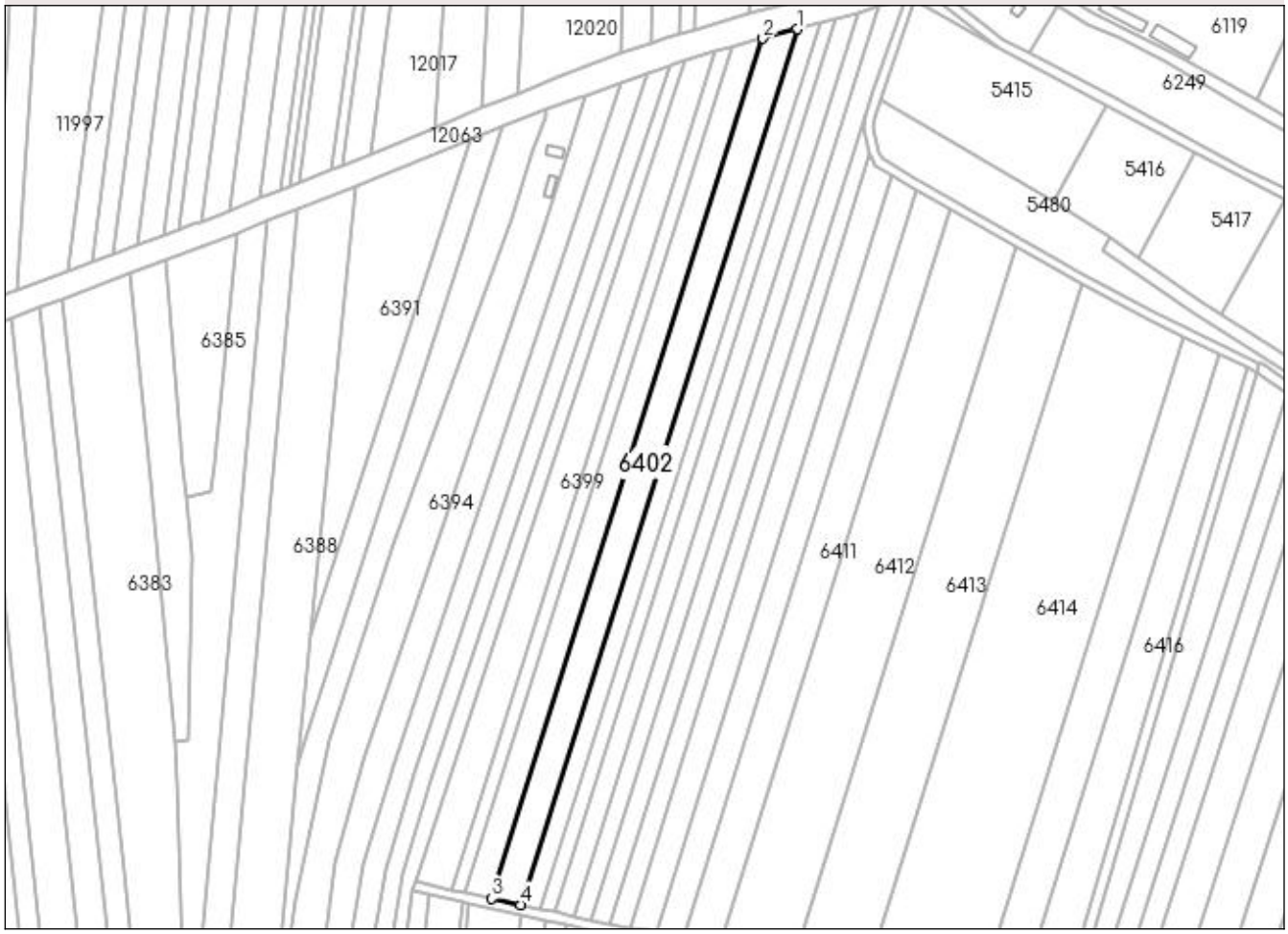

Date referitoare la teren

Crt	Categorie folosință	Intra vilan	Suprafaţa (mp)	Tarla	Parcelă	Nr. topo	Observaţii / Referinţe
1	arabil	DA	1.061	48	596	-	
2	arabil	NU	3.639	48	596	-	

Lungime Segmente
1) Valorile lungimilor segmentelor sunt obţinute din proiecţie în plan.

Punct început	X / Y	Punct sfârşit	X / Y	Lungime segment (** (m)
1	422.378,921 300.419,65	2	422.364,709 300.415,763	14.734
2	422.364,709 300.415,763	3	422.251,647 300.057,093	376.068
3	422.251,647 300.057,093	4	422.263,799 300.054,448	12.437
4	422.263,799 300.054,448	1	422.378,921 300.419,65	382.918

** Lungimile segmentelor sunt determinate în planul de proiecţie Stereo 70 şi sunt rotunjite la 1 milimetru.
*** Distanţa dintre puncte este formată din segmente cumulate ce sunt mai mici decât valoarea 1 milimetru.

DATE DESPRE IMOBILUL NR. 6403

Oficiul de Cadastru şi Publicitate Imobiliară DOLJ
Biroul de Cadastru şi Publicitate Imobiliară Craiova

A. Partea I. Descrierea imobilului

TEREN Necunoscut

Adresa: Loc. Leu, Jud. Dolj, T48, P597

Nr. Crt	Nr cadastral Nr. topografic	Suprafaţa* (mp)	Observaţii / Referinţe
A1		3.200	Sector cadastral:17 Teren neimprejmuit;

B. Partea II. Proprietari şi acte

Inscrieri privitoare la dreptul de proprietate şi alte drepturi reale		Referinţe
/		
Act Administrativ nr. TDP 2136, din 22/10/2002 emis de COMISIA JUDETEANA DOLJ (CERTIFICAT DE DECES SERIA D11 NR. 788186);		
B1	Intabulare, drept de PROPRIETATE, dobandit prin Reconstituire, cota actuala 1/1, cota initiala 1/1	A1
	1) **BUDA STEFAN** DEFUNCT:Da	

C. Partea III. SARCINI .

Inscrieri privind dezmembramintele dreptului de proprietate, drepturi reale de garanţie şi sarcini	Referinţe
NU SUNT	

Anexa Nr. 1 La Partea I

Teren

Nr cadastral	Suprafaţa (mp)*	Observaţii / Referinţe
	3.200	

* Suprafaţa este determinată in planul de proiecţie Stereo 70.

DETALII LINIARE IMOBIL

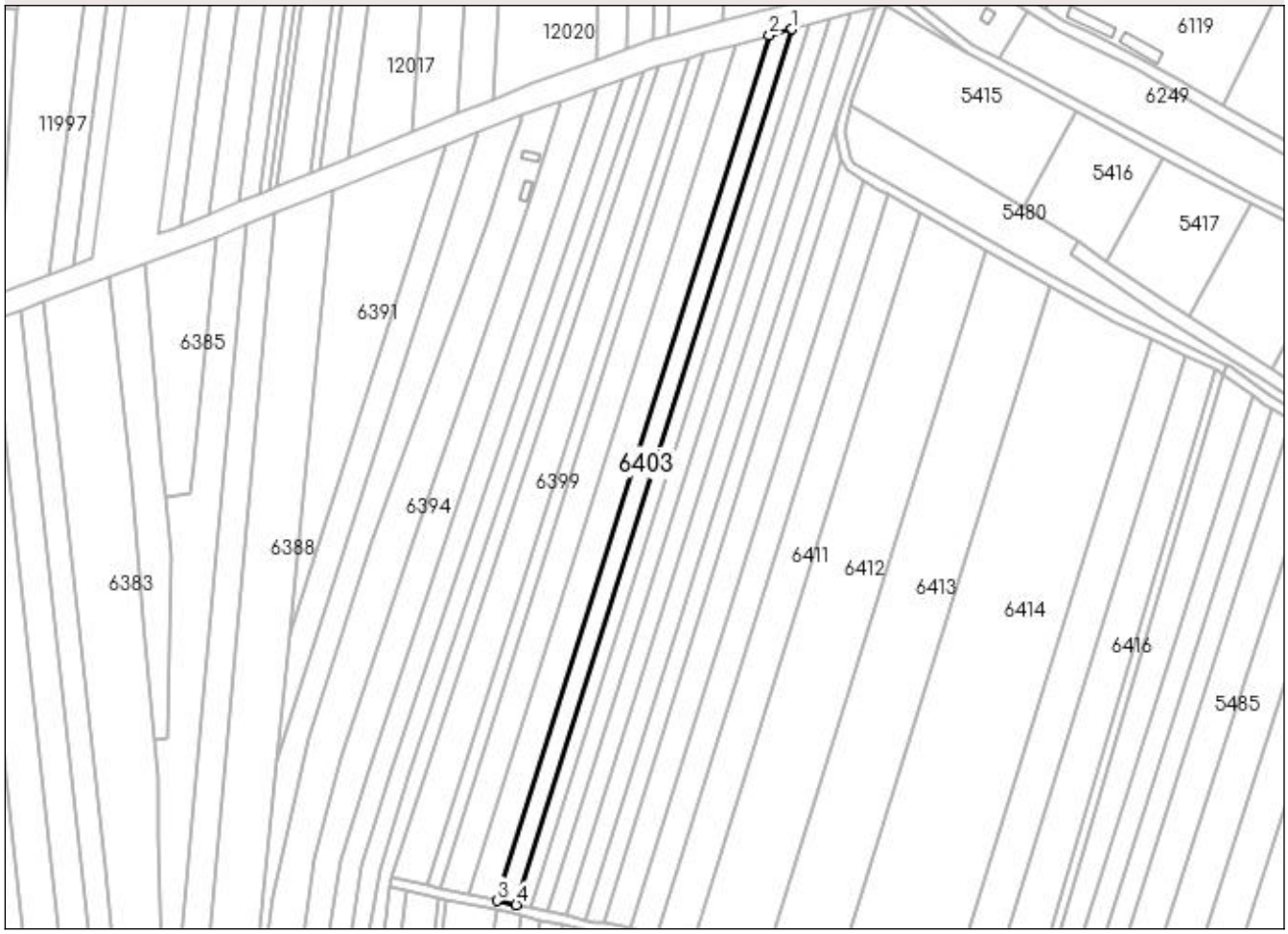

Date referitoare la teren

Crt	Categorie folosinţă	Intra vilan	Suprafaţa (mp)	Tarla	Parcelă	Nr. topo	Observaţii / Referinţe
1	arabil	DA	691	48	597	-	
2	arabil	NU	2.509	48	597	-	

Lungime Segmente
1) Valorile lungimilor segmentelor sunt obţinute din proiecţie în plan.

Punct început	X / Y	Punct sfârşit	X / Y	Lungime segment (** (m)
1	422.388,453 300.422,258	2	422.378,921 300.419,65	9.882
2	422.378,921 300.419,65	3	422.263,799 300.054,448	382.918
3	422.263,799 300.054,448	4	422.271,95 300.052,674	8.342
4	422.271,95 300.052,674	1	422.388,453 300.422,258	387.512

** Lungimile segmentelor sunt determinate în planul de proiecţie Stereo 70 şi sunt rotunjite la 1 milimetru.
*** Distanţa dintre puncte este formată din segmente cumulate ce sunt mai mici decât valoarea 1 milimetru.

DATE DESPRE IMOBILUL NR. 6404

Oficiul de Cadastru şi Publicitate Imobiliară DOLJ
Biroul de Cadastru şi Publicitate Imobiliară Craiova

A. Partea I. Descrierea imobilului

TEREN Necunoscut

Adresa: Loc. Leu, Jud. Dolj, T48, P598

Nr. Crt	Nr cadastral Nr. topografic	Suprafaţa* (mp)	Observaţii / Referinţe
A1		2.300	Sector cadastral:17 Teren neimprejmuit;

B. Partea II. Proprietari şi acte

Inscrieri privitoare la dreptul de proprietate şi alte drepturi reale		Referinţe
/		
Act Administrativ nr. TDP 3067, din 29/11/2004 emis de COMISIA JUDETEANA DOLJ (CERTIFICAT DE DECES SERIA DP NR. 280017);		
B1	Intabulare, drept de PROPRIETATE, dobandit prin Reconstituire, cota actuala 1/1, cota initiala 1/1	A1
	1) **MATEI ION** DEFUNCT:Da	

C. Partea III. SARCINI .

Inscrieri privind dezmembramintele dreptului de proprietate, drepturi reale de garanţie şi sarcini	Referinţe
NU SUNT	

Anexa Nr. 1 La Partea I

Teren

Nr cadastral	Suprafaţa (mp)*	Observaţii / Referinţe
	2.300	

* Suprafaţa este determinată in planul de proiecţie Stereo 70.

DETALII LINIARE IMOBIL

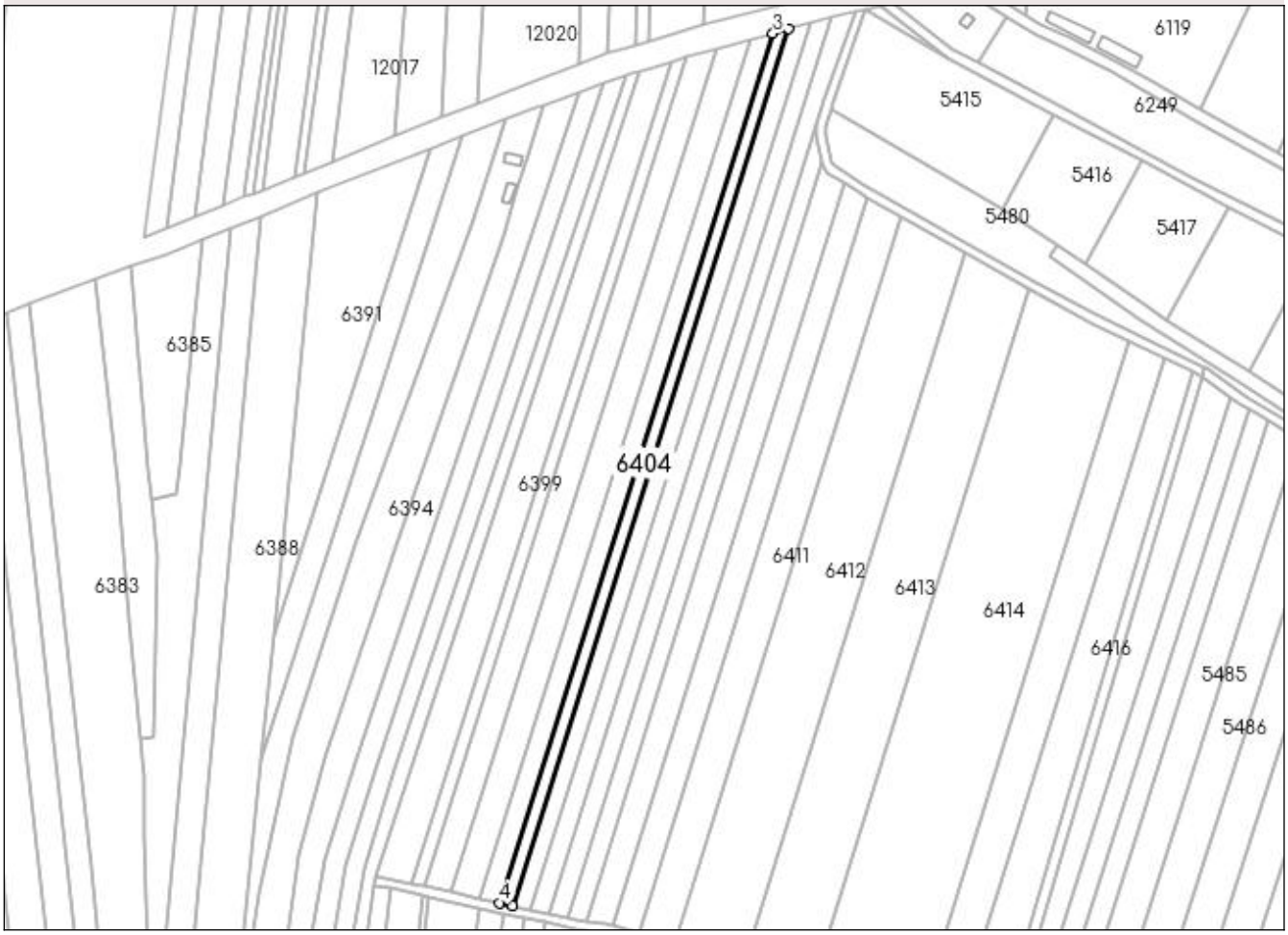

Date referitoare la teren

Crt	Categorie folosinţă	Intra vilan	Suprafaţa (mp)	Tarla	Parcelă	Nr. topo	Observaţii / Referinţe
1	arabil	DA	482	48	598	-	
2	arabil	NU	1.818	48	598	-	

Lungime Segmente
1) Valorile lungimilor segmentelor sunt obţinute din proiecţie în plan.

Punct început	X / Y	Punct sfârşit	X / Y	Lungime segment (** (m)
1	422.277,749 300.051,412	2	422.395,235 300.424,114	390.781
2	422.395,235 300.424,114	3	422.388,453 300.422,258	7.031
3	422.388,453 300.422,258	4	422.271,95 300.052,674	387.512
4	422.271,95 300.052,674	1	422.277,749 300.051,412	5.935

** Lungimile segmentelor sunt determinate în planul de proiecţie Stereo 70 şi sunt rotunjite la 1 milimetru.
*** Distanţa dintre puncte este formată din segmente cumulate ce sunt mai mici decât valoarea 1 milimetru.

DATE DESPRE IMOBILUL NR. 6405

Oficiul de Cadastru şi Publicitate Imobiliară DOLJ
Biroul de Cadastru şi Publicitate Imobiliară Craiova

A. Partea I. Descrierea imobilului

TEREN Necunoscut

Adresa: Loc. Leu, Jud. Dolj, tarla 48 parcela 599

Nr. Crt	Nr cadastral Nr. topografic	Suprafaţa* (mp)	Observaţii / Referinţe
A1	34674	3.100	Sector cadastral:17 Teren neimprejmuit;

B. Partea II. Proprietari şi acte

Inscrieri privitoare la dreptul de proprietate şi alte drepturi reale		Referinţe
170244 / 31/08/2020		
Act Notarial nr. 2418, din 26/08/2020 emis de NP DOINA FAURAR;		
B1	Intabulare, drept de PROPRIETATE, dobandit prin Conventie, cota actuala 1/1, cota initiala 1/1	A1
	1) **SC DELTA BERCENI INVEST SRL**, CIF:22046319	

C. Partea III. SARCINI .

Inscrieri privind dezmembramintele dreptului de proprietate, drepturi reale de garanţie şi sarcini	Referinţe
NU SUNT	

Anexa Nr. 1 La Partea I

Teren

Nr cadastral	Suprafaţa (mp)*	Observaţii / Referinţe
34674	3.100	

* Suprafaţa este determinată in planul de proiecţie Stereo 70.

DETALII LINIARE IMOBIL

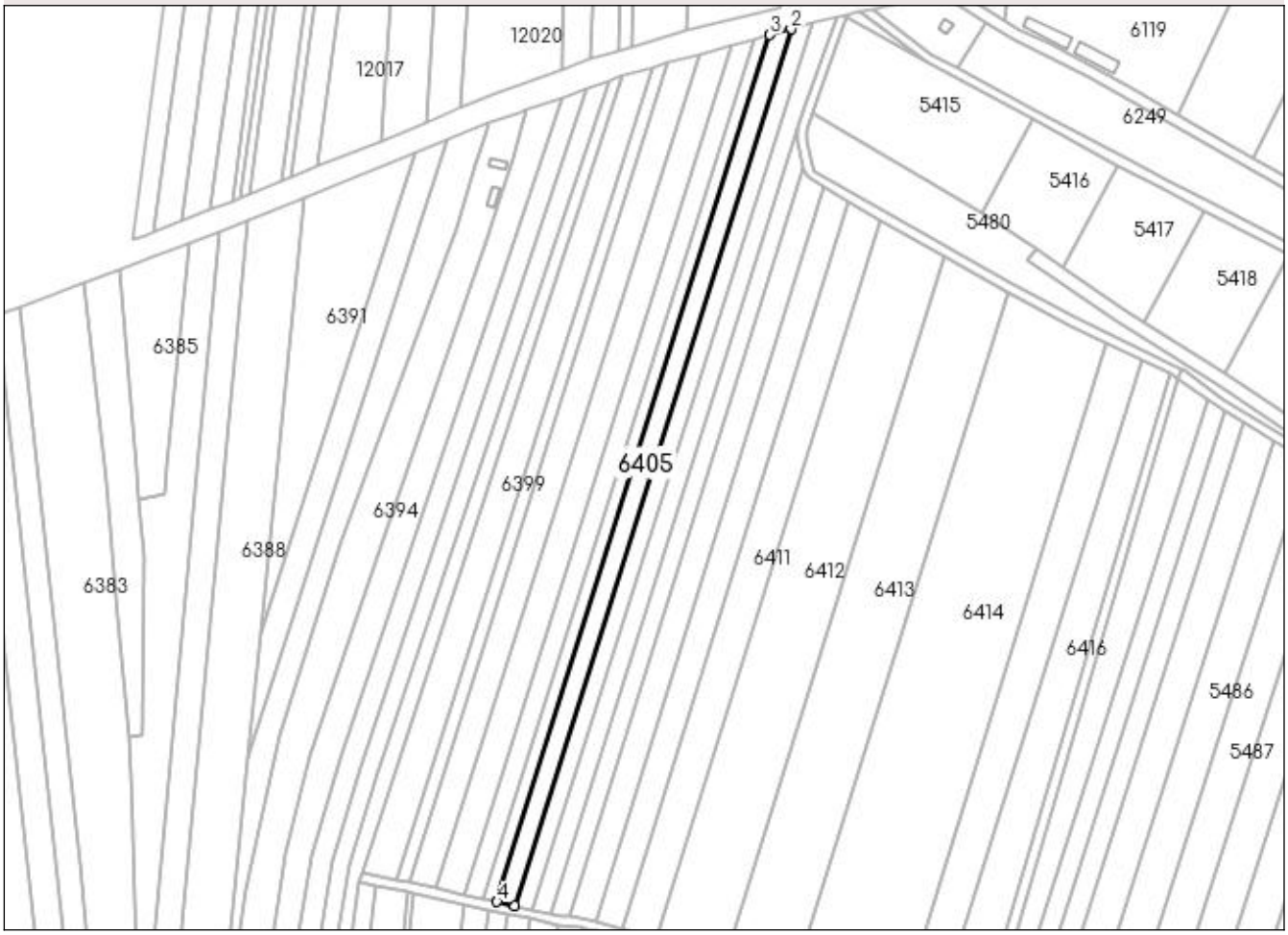

Date referitoare la teren

Crt	Categorie folosinţă	Intra vilan	Suprafaţa (mp)	Tarla	Parcelă	Nr. topo	Observaţii / Referinţe
1	arabil	DA	630	48	599	-	
2	arabil	NU	2.470	48	599	-	

Lungime Segmente
1) Valorile lungimilor segmentelor sunt obţinute din proiecţie în plan.

Punct început	X / Y	Punct sfârşit	X / Y	Lungime segment (** (m)
1	422.285,489 300.049,727	2	422.404,287 300.426,59	395.144
2	422.404,287 300.426,59	3	422.395,235 300.424,114	9.385
3	422.395,235 300.424,114	4	422.277,749 300.051,412	390.781
4	422.277,749 300.051,412	1	422.285,489 300.049,727	7.922

** Lungimile segmentelor sunt determinate în planul de proiecţie Stereo 70 şi sunt rotunjite la 1 milimetru.
*** Distanţa dintre puncte este formată din segmente cumulate ce sunt mai mici decât valoarea 1 milimetru.

DATE DESPRE IMOBILUL NR. 6406

Oficiul de Cadastru şi Publicitate Imobiliară DOLJ
Biroul de Cadastru şi Publicitate Imobiliară Craiova

A. Partea I. Descrierea imobilului

TEREN Necunoscut

Adresa: Loc. Leu, Jud. Dolj, T48, P600

Nr. Crt	Nr cadastral Nr. topografic	Suprafaţa* (mp)	Observaţii / Referinţe
A1		3.100	Sector cadastral:17 Teren neimprejmuit;

B. Partea II. Proprietari şi acte

Inscrieri privitoare la dreptul de proprietate şi alte drepturi reale		Referinţe
/		
Act Notarial nr. APV 43, din 14/10/2016 emis de NP IONASCU NICOLAE (TDP 2725/19.04.2004 EMIS DE CJ DOLJ);		
B1	Intabulare, drept de PROPRIETATE, dobandit prin Iesire Din Indiviziune, cota actuala 1/1, cota initiala 1/1	A1
	1) **PRIMITU ECATERINA**	

C. Partea III. SARCINI .

Inscrieri privind dezmembramintele dreptului de proprietate, drepturi reale de garanţie şi sarcini	Referinţe
NU SUNT	

Anexa Nr. 1 La Partea I

Teren

Nr cadastral	Suprafaţa (mp)*	Observaţii / Referinţe
	3.100	

* Suprafaţa este determinată in planul de proiecţie Stereo 70.

DETALII LINIARE IMOBIL

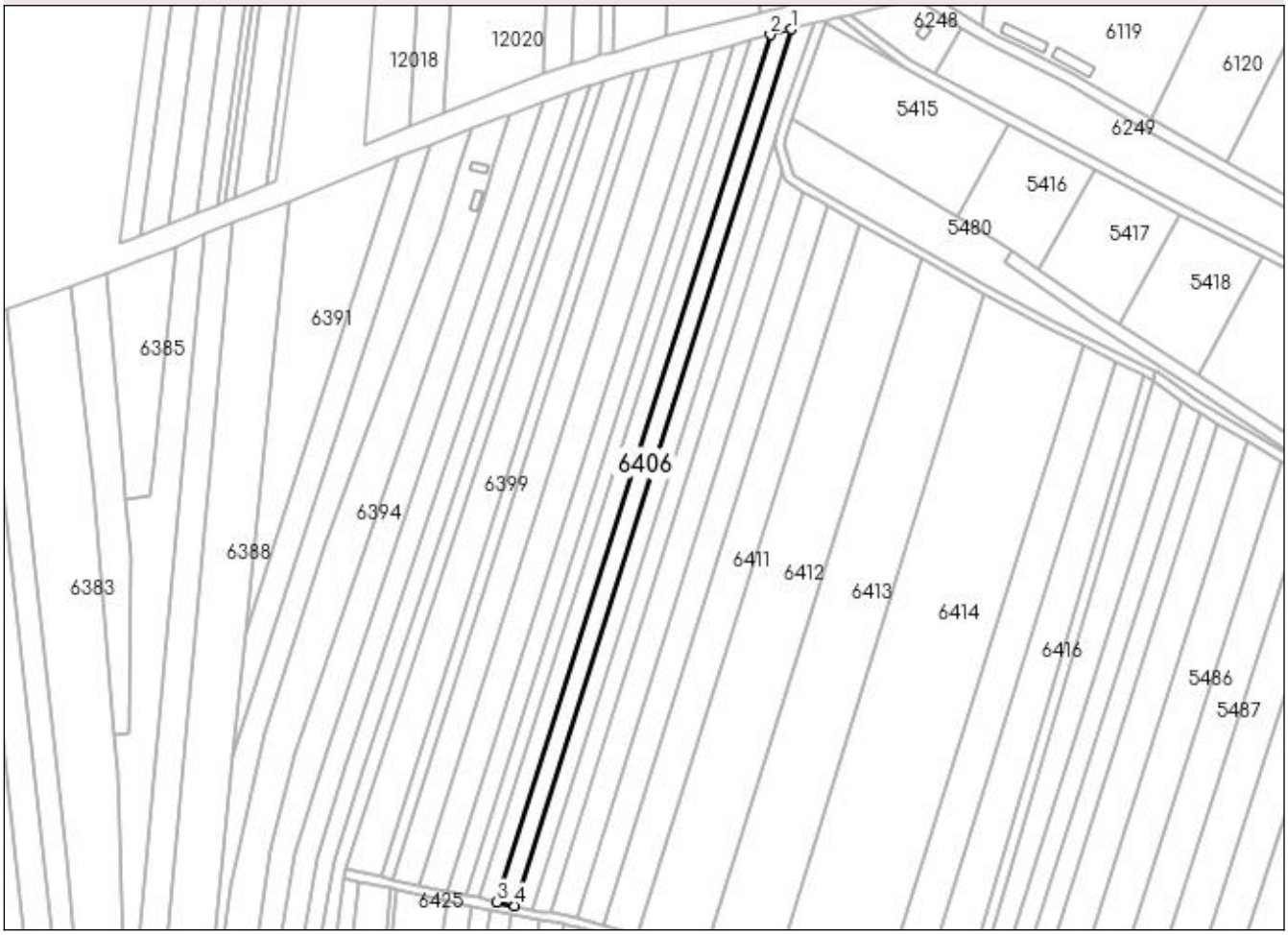

Date referitoare la teren

Crt	Categorie folosinţă	Intra vilan	Suprafaţa (mp)	Tarla	Parcelă	Nr. topo	Observaţii / Referinţe
1	arabil	DA	609	48	600	-	
2	arabil	NU	2.491	48	600	-	

Lungime Segmente
1) Valorile lungimilor segmentelor sunt obţinute din proiecţie în plan.

Punct început	X / Y	Punct sfârşit	X / Y	Lungime segment (** (m)
1	422.413,24 300.429,039	2	422.404,287 300.426,59	9.282
2	422.404,287 300.426,59	3	422.285,489 300.049,727	395.144
3	422.285,489 300.049,727	4	422.293,145 300.048,061	7.835
4	422.293,145 300.048,061	1	422.413,24 300.429,039	399.459

** Lungimile segmentelor sunt determinate în planul de proiecţie Stereo 70 şi sunt rotunjite la 1 milimetru.
*** Distanţa dintre puncte este formată din segmente cumulate ce sunt mai mici decât valoarea 1 milimetru.

DATE DESPRE IMOBILUL NR. 6407

Oficiul de Cadastru şi Publicitate Imobiliară DOLJ
Biroul de Cadastru şi Publicitate Imobiliară Craiova

A. Partea I. Descrierea imobilului

TEREN Necunoscut

Adresa: Loc. Leu, Jud. Dolj, Tarla 48, Parcela 601

Nr. Crt	Nr cadastral Nr. topografic	Suprafaţa* (mp)	Observaţii / Referinţe
A1	35085	3.200	Sector cadastral:17 Teren neimprejmuit;

B. Partea II. Proprietari şi acte

Inscrieri privitoare la dreptul de proprietate şi alte drepturi reale		Referinţe
301827 / 28/12/2021		
Act Notarial nr. CONTRACT DE VANZARE AUT SUB NR. 4255, din 27/12/2021 emis de NP DOINA FAURAR;		
B1	Intabulare, drept de PROPRIETATE, dobandit prin Conventie, cota actuala 1/1, cota initiala 1/1	A1
	1) **SC DELTA BERCENI INVEST SRL**, CIF:22046319	

C. Partea III. SARCINI .

Inscrieri privind dezmembramintele dreptului de proprietate, drepturi reale de garanţie şi sarcini	Referinţe
NU SUNT	

Anexa Nr. 1 La Partea I

Teren

Nr cadastral	Suprafaţa (mp)*	Observaţii / Referinţe
35085	3.200	

* Suprafaţa este determinată in planul de proiecţie Stereo 70.

DETALII LINIARE IMOBIL

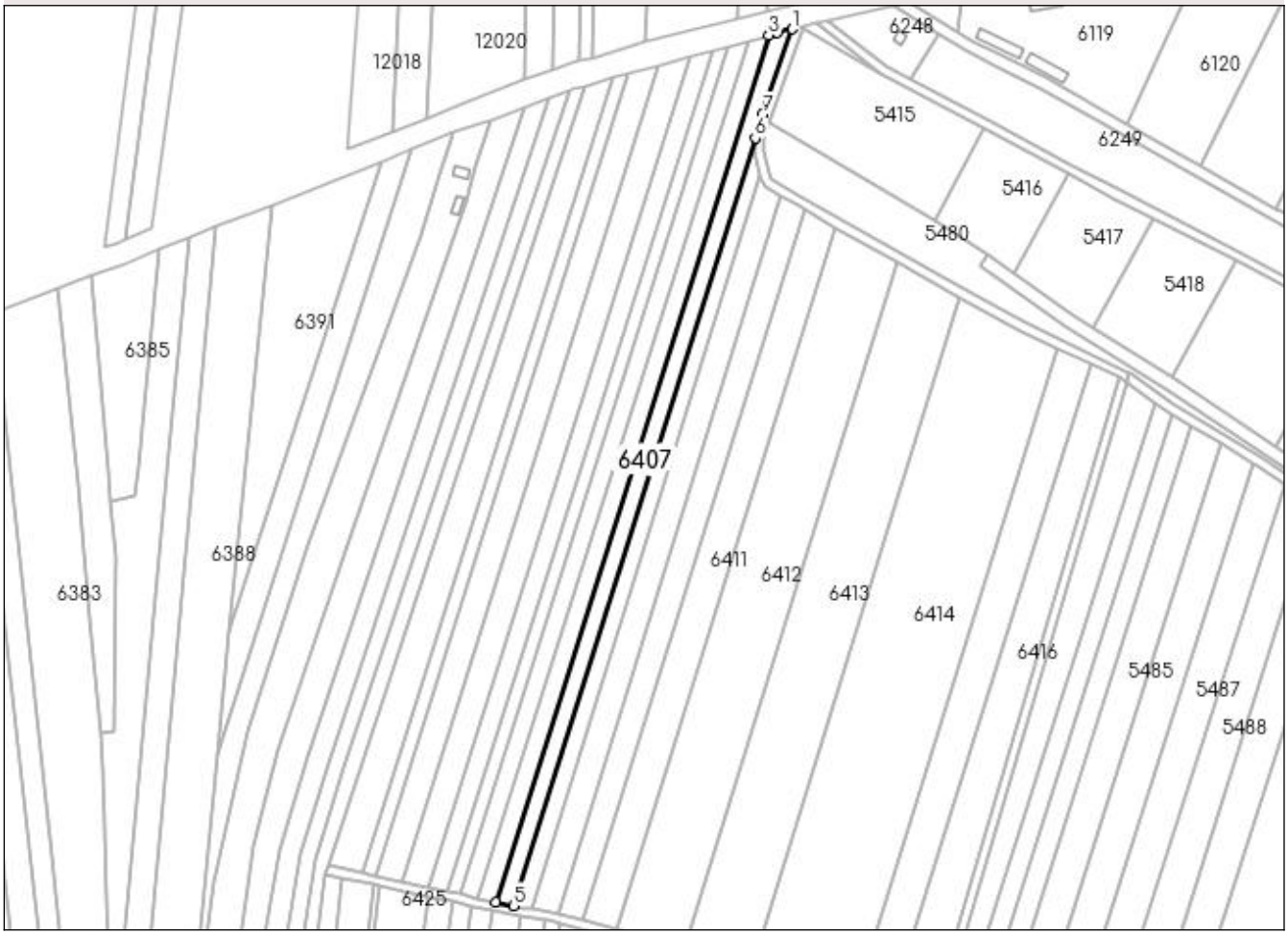

Date referitoare la teren

Crt	Categorie folosinţă	Intra vilan	Suprafaţa (mp)	Tarla	Parcelă	Nr. topo	Observaţii / Referinţe
1	arabil	DA	625	48	601	-	
2	arabil	NU	2.575	48	601	-	

Lungime Segmente
1) Valorile lungimilor segmentelor sunt obţinute din proiecţie în plan.

Punct început	X / Y	Punct sfârşit	X / Y	Lungime segment (** (m)
1	422.423,642 300.431,647	2	422.416,783 300.430,009	7.052
2	422.416,783 300.430,009	3	422.413,24 300.429,039	3.673
3	422.413,24 300.429,039	4	422.293,145 300.048,061	399.459
4	422.293,145 300.048,061	5	422.300,91 300.046,371	7.946

Punct început	X / Y	Punct sfârşit	X / Y	Lungime segment (** (m)
5	422.300,91 300.046,371	6	422.407,274 300.383,791	353.788
6	422.407,274 300.383,791	7	422.410,44 300.394,072	10.758
7	422.410,44 300.394,072	1	422.423,642 300.431,647	39.827

** Lungimile segmentelor sunt determinate în planul de proiecţie Stereo 70 şi sunt rotunjite la 1 milimetru.
*** Distanţa dintre puncte este formată din segmente cumulate ce sunt mai mici decât valoarea 1 milimetru.

DATE DESPRE IMOBILUL NR. 6408

Oficiul de Cadastru şi Publicitate Imobiliară DOLJ
Biroul de Cadastru şi Publicitate Imobiliară Craiova

A. Partea I. Descrierea imobilului

TEREN Extravilan

Adresa: Jud. Dolj, T48, P602

Nr. Crt	Nr cadastral Nr. topografic	Suprafaţa* (mp)	Observaţii / Referinţe
A1		2.600	Sector cadastral:17 Teren neimprejmuit;

B. Partea II. Proprietari şi acte

Inscrieri privitoare la dreptul de proprietate şi alte drepturi reale		Referinţe
/		
Act Administrativ nr. TDP 2299, din 30/07/2003 emis de COMISIA JUDETEANA DOLJ (CERTIFICAT DE DECES SERIA DP NR. 745093);		
B1	Intabulare, drept de PROPRIETATE, dobandit prin Reconstituire, cota actuala 1/1, cota initiala 1/1	A1
	1) **MITRU STEFAN**, LIPSĂ CNP DEFUNCT:Da	

C. Partea III. SARCINI .

Inscrieri privind dezmembramintele dreptului de proprietate, drepturi reale de garanţie şi sarcini	Referinţe
NU SUNT	

Anexa Nr. 1 La Partea I

Teren

Nr cadastral	Suprafaţa (mp)*	Observaţii / Referinţe
	2.600	

* Suprafaţa este determinată in planul de proiecţie Stereo 70.

DETALII LINIARE IMOBIL

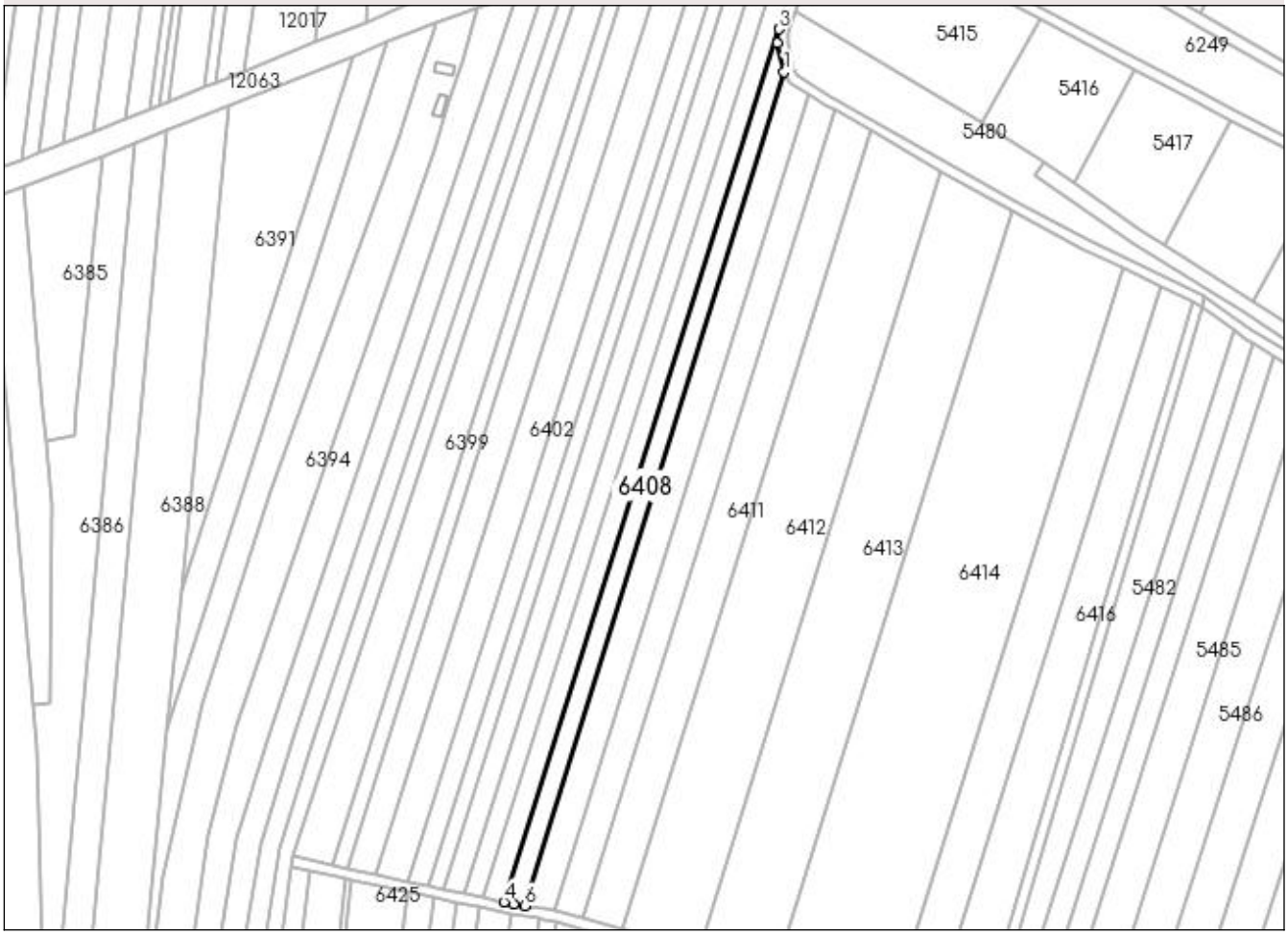

Date referitoare la teren

Crt	Categorie folosinţă	Intra vilan	Suprafaţa (mp)	Tarla	Parcelă	Nr. topo	Observaţii / Referinţe
1	arabil	NU	2.600	48	602	-	

Lungime Segmente
1) Valorile lungimilor segmentelor sunt obţinute din proiecţie în plan.

Punct început	X / Y	Punct sfârşit	X / Y	Lungime segment (** (m)
1	422.409,368 300.367,256	2	422.406,65 300.378,305	11.379
2	422.406,65 300.378,305	3	422.407,274 300.383,791	5.521
3	422.407,274 300.383,791	4	422.300,91 300.046,371	353.788
4	422.300,91 300.046,371	5	422.304,743 300.045,536	3.923
5	422.304,743 300.045,536	6	422.309,012 300.044,94	4.31

Punct început	X / Y	Punct sfârşit	X / Y	Lungime segment (** (m)
6	422.309,012 300.044,94	1	422.409,368 300.367,256	337.578

** Lungimile segmentelor sunt determinate în planul de proiecţie Stereo 70 şi sunt rotunjite la 1 milimetru.
*** Distanţa dintre puncte este formată din segmente cumulate ce sunt mai mici decât valoarea 1 milimetru.

DATE DESPRE IMOBILUL NR. 6409

Oficiul de Cadastru şi Publicitate Imobiliară DOLJ
Biroul de Cadastru şi Publicitate Imobiliară Craiova

A. Partea I. Descrierea imobilului

TEREN Extravilan

Adresa: Jud. Dolj, T48, P603

Nr. Crt	Nr cadastral Nr. topografic	Suprafaţa* (mp)	Observaţii / Referinţe
A1	33122	3.800	Sector cadastral:17 Teren neimprejmuit;

B. Partea II. Proprietari şi acte

Inscrieri privitoare la dreptul de proprietate şi alte drepturi reale		Referinţe
40993 / 08/03/2022		
Act Notarial nr. CVC AUT. NR. 443, din 04/03/2022 emis de NP DIACONESCU REMUS STEFAN;		
B1	Intabulare, drept de PROPRIETATE, dobandit prin Conventie, cota actuala 1/1, cota initiala 1/1	A1
	1) **CACALECEANU IONEL-DANIEL**	

C. Partea III. SARCINI .

Inscrieri privind dezmembramintele dreptului de proprietate, drepturi reale de garanţie şi sarcini	Referinţe
NU SUNT	

Anexa Nr. 1 La Partea I

Teren

Nr cadastral	Suprafaţa (mp)*	Observaţii / Referinţe
33122	3.800	

* Suprafaţa este determinată in planul de proiecţie Stereo 70.

DETALII LINIARE IMOBIL

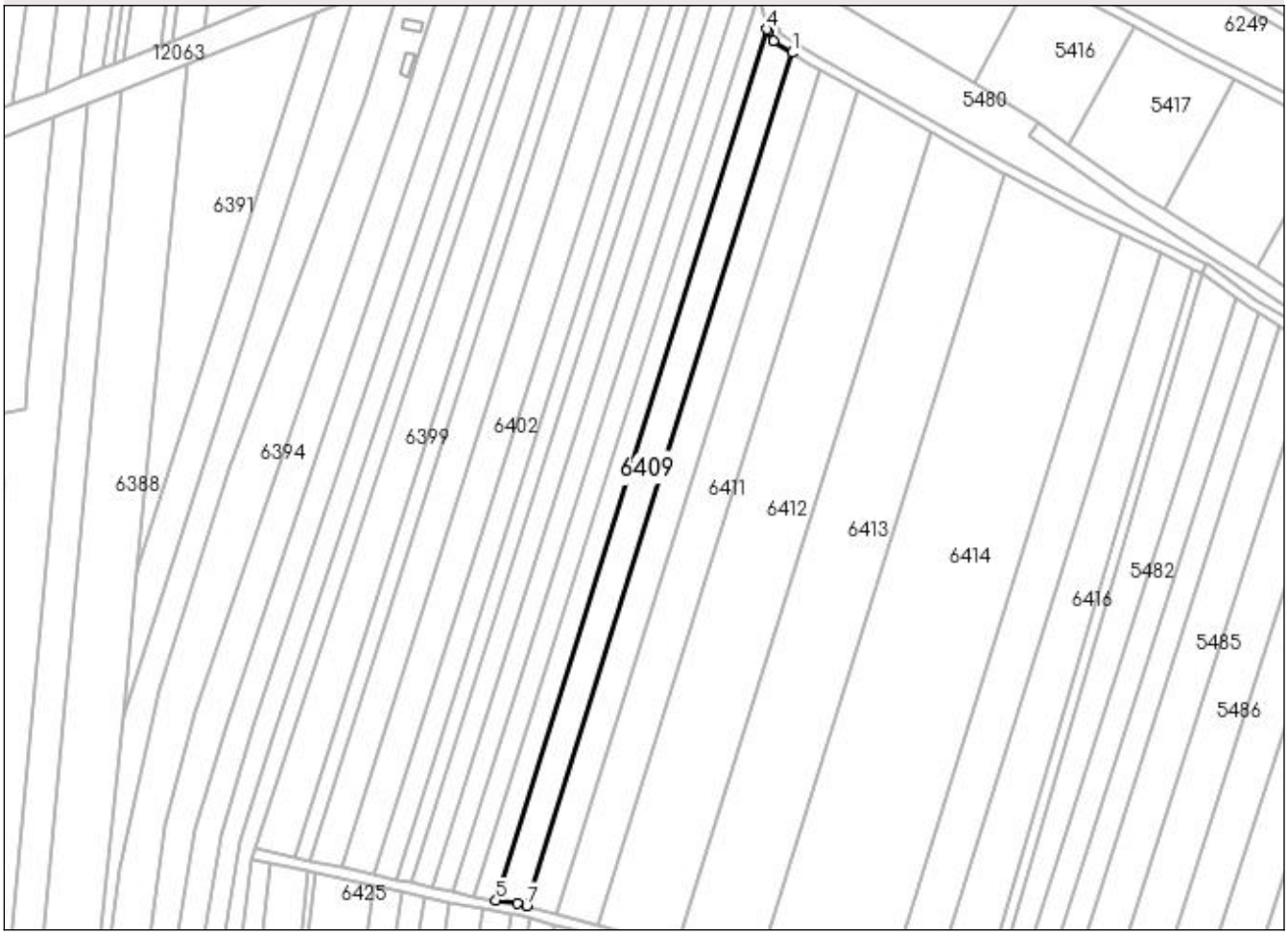

Date referitoare la teren

Crt	Categorie folosinţă	Intra vilan	Suprafaţa (mp)	Tarla	Parcelă	Nr. topo	Observaţii / Referinţe
1	arabil	NU	3.800	48	603	-	

Lungime Segmente
1) Valorile lungimilor segmentelor sunt obţinute din proiecţie în plan.

Punct început	X / Y	Punct sfârşit	X / Y	Lungime segment (** (m)
1	422.418,598 300.358,499	2	422.411,576 300.362,733	8.199
2	422.411,576 300.362,733	3	422.409,579 300.366,401	4.176
3	422.409,579 300.366,401	4	422.409,368 300.367,256	0.881
4	422.409,368 300.367,256	5	422.309,012 300.044,94	337.578
5	422.309,012 300.044,94	6	422.316,992 300.043,825	8.057

Punct început	X / Y	Punct sfârşit	X / Y	Lungime segment (** (m)
6	422.316,992 300.043,825	7	422.320,34 300.042,922	3.468
7	422.320,34 300.042,922	1	422.418,598 300.358,499	330.52

** Lungimile segmentelor sunt determinate în planul de proiecţie Stereo 70 şi sunt rotunjite la 1 milimetru.
*** Distanţa dintre puncte este formată din segmente cumulate ce sunt mai mici decât valoarea 1 milimetru.

DATE DESPRE IMOBILUL NR. 6410

Oficiul de Cadastru şi Publicitate Imobiliară DOLJ
Biroul de Cadastru şi Publicitate Imobiliară Craiova

A. Partea I. Descrierea imobilului

TEREN Extravilan

Adresa: Jud. Dolj, T48, P604

Nr. Crt	Nr cadastral Nr. topografic	Suprafaţa* (mp)	Observaţii / Referinţe
A1		3.800	Sector cadastral:17 Teren neimprejmuit;

B. Partea II. Proprietari şi acte

Inscrieri privitoare la dreptul de proprietate şi alte drepturi reale		Referinţe
/		
Act Administrativ nr. TDP 16920, din 18/10/2012 emis de COMISIA JUDETEANA DOLJ;		
B1	Intabulare, drept de PROPRIETATE, dobandit prin Reconstituire, cota actuala 1/1, cota initiala 1/1	A1
	1) **BUIA ION**	

C. Partea III. SARCINI .

Inscrieri privind dezmembramintele dreptului de proprietate, drepturi reale de garanţie şi sarcini	Referinţe
NU SUNT	

Anexa Nr. 1 La Partea I

Teren

Nr cadastral	Suprafaţa (mp)*	Observaţii / Referinţe
	3.800	

* Suprafaţa este determinată in planul de proiecţie Stereo 70.

DETALII LINIARE IMOBIL

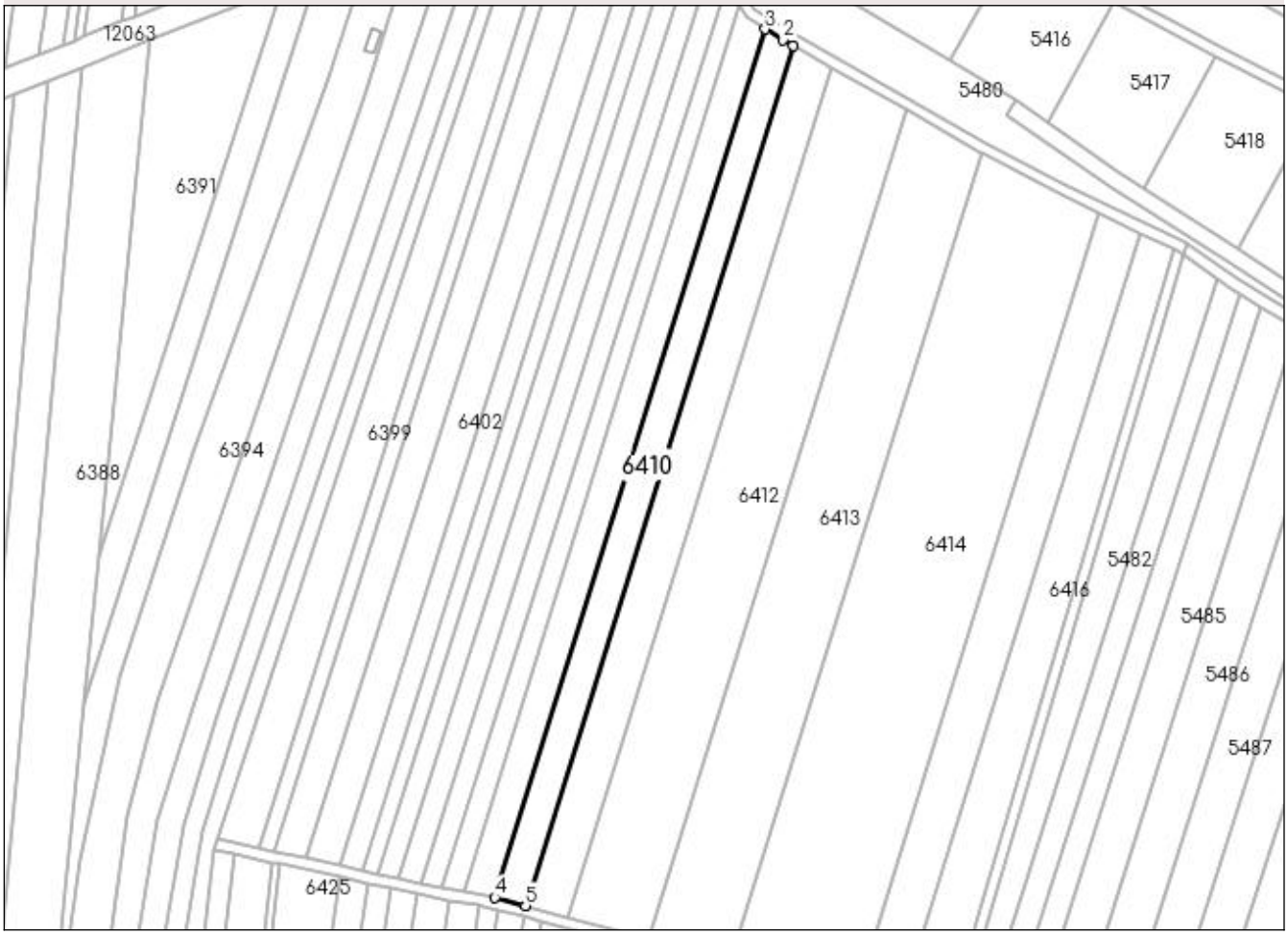

Date referitoare la teren

Crt	Categorie folosinţă	Intra vilan	Suprafaţa (mp)	Tarla	Parcelă	Nr. topo	Observaţii / Referinţe
1	arabil	NU	3.800	48	604	-	

Lungime Segmente
1) Valorile lungimilor segmentelor sunt obţinute din proiecţie în plan.

Punct început	X / Y	Punct sfârşit	X / Y	Lungime segment (** (m)
1	422.428,821 300.352,47	2	422.425,083 300.354,589	4.297
2	422.425,083 300.354,589	3	422.418,598 300.358,499	7.573
3	422.418,598 300.358,499	4	422.320,34 300.042,922	330.52
4	422.320,34 300.042,922	5	422.331,503 300.039,911	11.562
5	422.331,503 300.039,911	1	422.428,821 300.352,47	327.358

** Lungimile segmentelor sunt determinate în planul de proiecţie Stereo 70 şi sunt rotunjite la 1 milimetru.
*** Distanţa dintre puncte este formată din segmente cumulate ce sunt mai mici decât valoarea 1 milimetru.

DATE DESPRE IMOBILUL NR. 6411

Oficiul de Cadastru şi Publicitate Imobiliară DOLJ
Biroul de Cadastru şi Publicitate Imobiliară Craiova

A. Partea I. Descrierea imobilului

TEREN Extravilan

Adresa: Jud. Dolj, T48, P605

Nr. Crt	Nr cadastral Nr. topografic	Suprafaţa* (mp)	Observaţii / Referinţe
A1		5.100	Sector cadastral:17 Teren neimprejmuit;

B. Partea II. Proprietari şi acte

Inscrieri privitoare la dreptul de proprietate şi alte drepturi reale		Referinţe
/		
Act Administrativ nr. TDP 2809, din 01/06/2004 emis de COMISIA JUDETEANA DOLJ (CERTIFICAT DE DECES SERIA DA NR. 240967);		
B1	Intabulare, drept de PROPRIETATE, dobandit prin Reconstituire, cota actuala 1/1, cota initiala 1/1	A1
	1) **MITRAN MARIA**, LIPSĂ CNP DEFUNCT:Da	

C. Partea III. SARCINI .

Inscrieri privind dezmembramintele dreptului de proprietate, drepturi reale de garanţie şi sarcini	Referinţe
NU SUNT	

Anexa Nr. 1 La Partea I

Teren

Nr cadastral	Suprafaţa (mp)*	Observaţii / Referinţe
	5.100	

* Suprafaţa este determinată in planul de proiecţie Stereo 70.

DETALII LINIARE IMOBIL

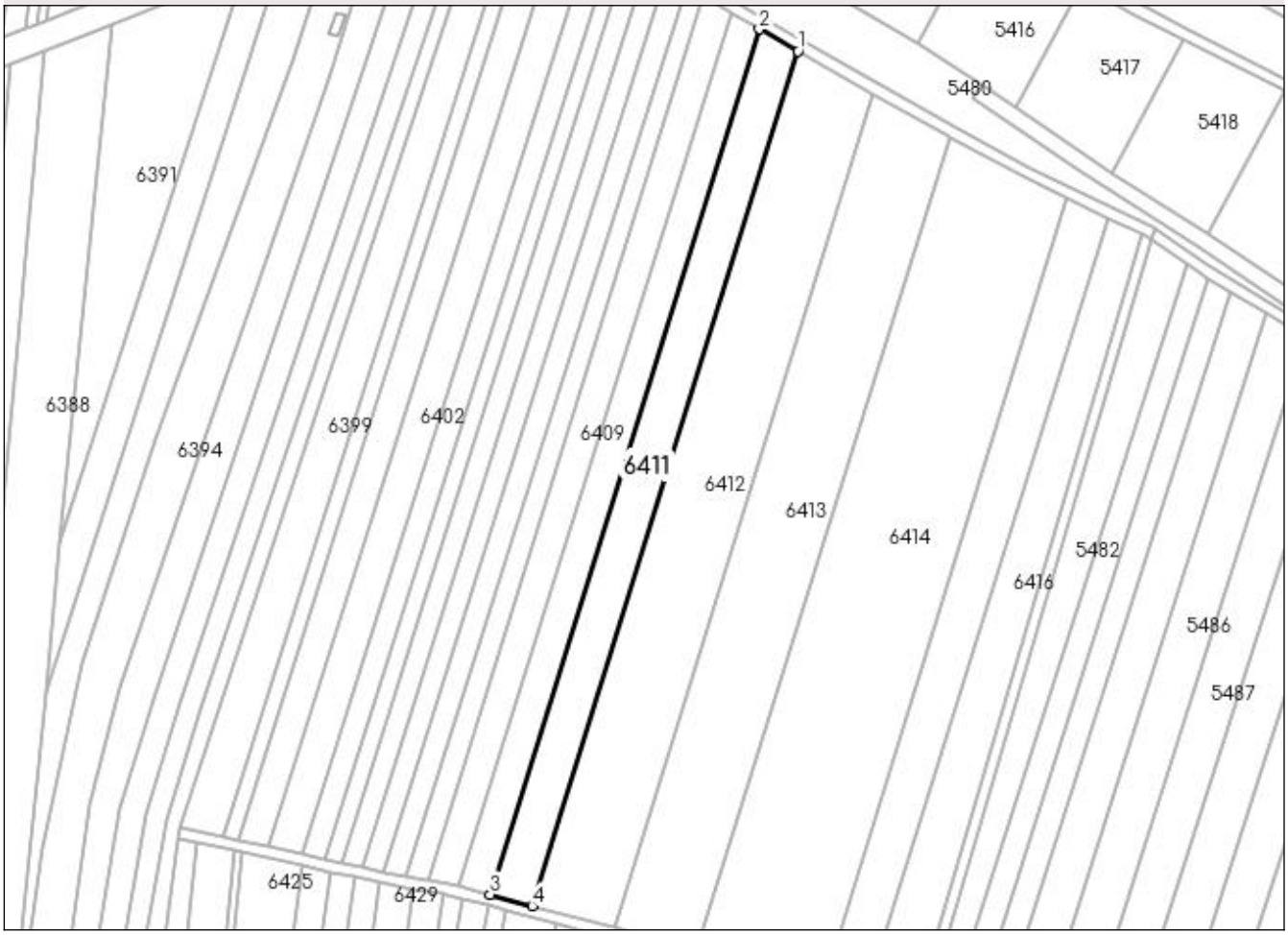

Date referitoare la teren

Crt	Categorie folosinţă	Intra vilan	Suprafaţa (mp)	Tarla	Parcelă	Nr. topo	Observaţii / Referinţe
1	arabil	NU	5.100	48	605	-	

Lungime Segmente
1) Valorile lungimilor segmentelor sunt obţinute din proiecţie în plan.

Punct început	X / Y	Punct sfârşit	X / Y	Lungime segment (** (m)
1	422.442,775 300.344,557	2	422.428,821 300.352,47	16.041
2	422.428,821 300.352,47	3	422.331,503 300.039,911	327.358
3	422.331,503 300.039,911	4	422.346,649 300.035,826	15.687
4	422.346,649 300.035,826	1	422.442,775 300.344,557	323.35

** Lungimile segmentelor sunt determinate în planul de proiecţie Stereo 70 şi sunt rotunjite la 1 milimetru.
*** Distanţa dintre puncte este formată din segmente cumulate ce sunt mai mici decât valoarea 1 milimetru.

DATE DESPRE IMOBILUL NR. 6412

Oficiul de Cadastru şi Publicitate Imobiliară DOLJ
Biroul de Cadastru şi Publicitate Imobiliară Craiova

A. Partea I. Descrierea imobilului

TEREN Extravilan

Adresa: Jud. Dolj, T48, P606

Nr. Crt	Nr cadastral Nr. topografic	Suprafaţa* (mp)	Observaţii / Referinţe
A1		9.800	Sector cadastral:17 Teren neimprejmuit;

B. Partea II. Proprietari şi acte

Inscrieri privitoare la dreptul de proprietate şi alte drepturi reale		Referinţe
/		
Act Notarial nr. APV 252, din 06/08/2013 emis de NP DOINA FAURAR (CM 5/06.08.2013 EMIS DE NP DOINA FAURAR; CM 165/25.09.2007 EMIS DE NP DEFTA EMIL; TDP 2647/12.12.2003 EMIS DE CJ DOLJ);		
B1	Intabulare, drept de PROPRIETATE, dobandit prin Iesire Din Indiviziune, cota actuala 1/1, cota initiala 1/1	A1
	1) **VASILE AURORA**	

C. Partea III. SARCINI .

Inscrieri privind dezmembramintele dreptului de proprietate, drepturi reale de garanţie şi sarcini	Referinţe
NU SUNT	

Anexa Nr. 1 La Partea I

Teren

Nr cadastral	Suprafaţa (mp)*	Observaţii / Referinţe
	9.800	

* Suprafaţa este determinată in planul de proiecţie Stereo 70.

DETALII LINIARE IMOBIL

Date referitoare la teren

Crt	Categorie folosinţă	Intra vilan	Suprafaţa (mp)	Tarla	Parcelă	Nr. topo	Observaţii / Referinţe
1	arabil	NU	9.800	48	606	-	

Lungime Segmente
1) Valorile lungimilor segmentelor sunt obţinute din proiecţie în plan.

Punct început	X / Y	Punct sfârşit	X / Y	Lungime segment (** (m)
1	422.470,086 300.329,071	2	422.442,775 300.344,557	31.396
2	422.442,775 300.344,557	3	422.346,649 300.035,826	323.35
3	422.346,649 300.035,826	4	422.376,292 300.027,832	30.703
4	422.376,292 300.027,832	1	422.470,086 300.329,071	315.503

** Lungimile segmentelor sunt determinate în planul de proiecţie Stereo 70 şi sunt rotunjite la 1 milimetru.
*** Distanţa dintre puncte este formată din segmente cumulate ce sunt mai mici decât valoarea 1 milimetru.

DATE DESPRE IMOBILUL NR. 6413

Oficiul de Cadastru şi Publicitate Imobiliară DOLJ
Biroul de Cadastru şi Publicitate Imobiliară Craiova

A. Partea I. Descrierea imobilului

TEREN Extravilan

Adresa: Jud. Dolj, T48, P607

Nr. Crt	Nr cadastral Nr. topografic	Suprafaţa* (mp)	Observaţii / Referinţe
A1		9.600	Sector cadastral:17 Teren neimprejmuit;

B. Partea II. Proprietari şi acte

Inscrieri privitoare la dreptul de proprietate şi alte drepturi reale		Referinţe
/		
Act Administrativ nr. TDP 2536, din 21/10/2003 emis de COMISIA JUDETEANA DOLJ (CERTIFICAT DE DECES SERIA D10 NR. 387047);		
B1	Intabulare, drept de PROPRIETATE, dobandit prin Reconstituire, cota actuala 1/1, cota initiala 1/1	A1
	1) **PAUNESCU ION** DEFUNCT:Da	

C. Partea III. SARCINI .

Inscrieri privind dezmembramintele dreptului de proprietate, drepturi reale de garanţie şi sarcini	Referinţe
NU SUNT	

Anexa Nr. 1 La Partea I

Teren

Nr cadastral	Suprafaţa (mp)*	Observaţii / Referinţe
	9.600	

* Suprafaţa este determinată in planul de proiecţie Stereo 70.

DETALII LINIARE IMOBIL

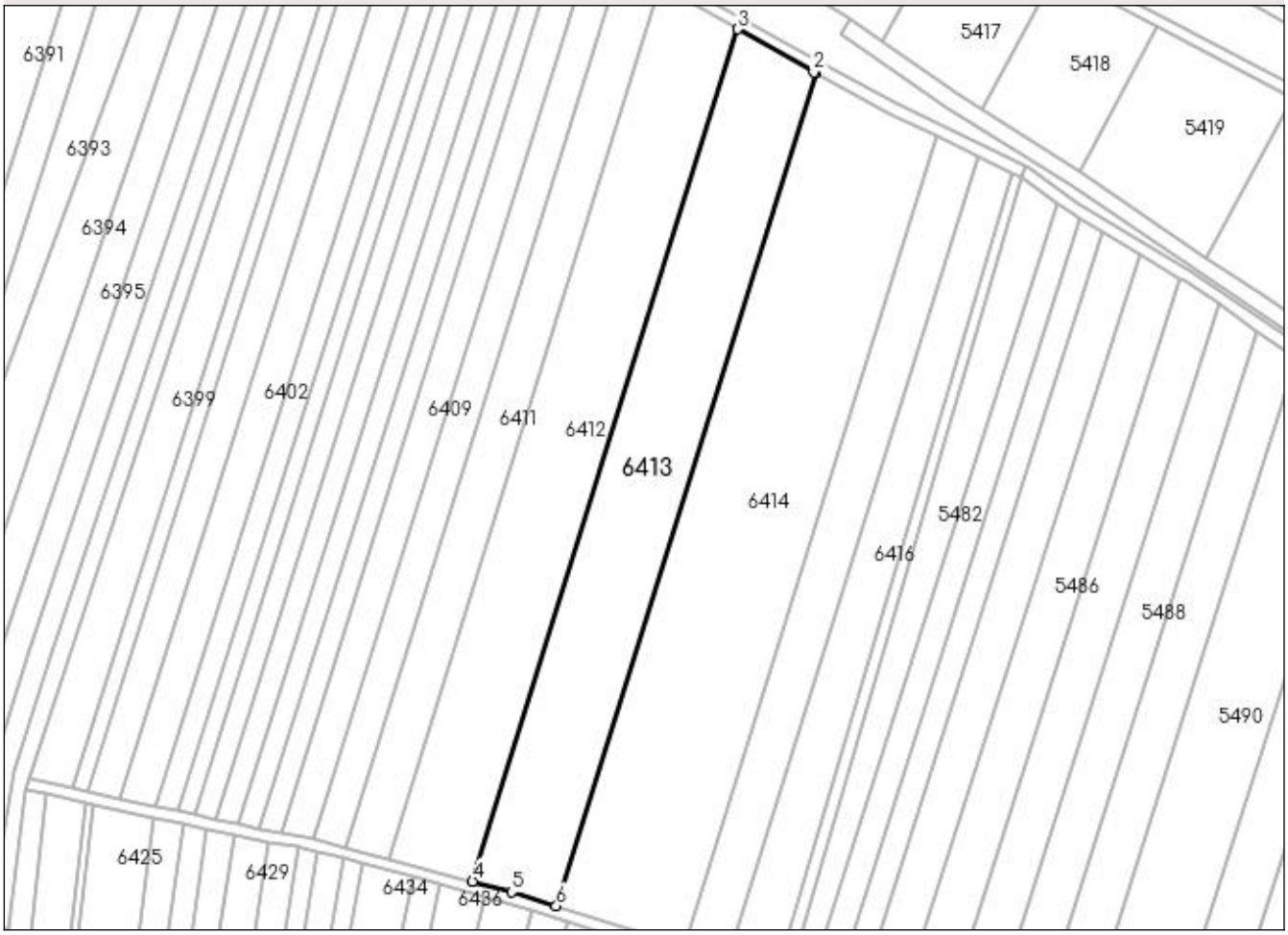

Date referitoare la teren

Crt	Categorie folosinţă	Intra vilan	Suprafaţa (mp)	Tarla	Parcelă	Nr. topo	Observaţii / Referinţe
1	padure	NU	9.600	48	607	-	

Lungime Segmente
1) Valorile lungimilor segmentelor sunt obţinute din proiecţie în plan.

Punct început	X / Y	Punct sfârşit	X / Y	Lungime segment (** (m)
1	422.497,504 300.313,541	2	422.496,94 300.313,843	0.641
2	422.496,94 300.313,843	3	422.470,086 300.329,071	30.871
3	422.470,086 300.329,071	4	422.376,292 300.027,832	315.503
4	422.376,292 300.027,832	5	422.390,038 300.024,124	14.237
5	422.390,038 300.024,124	6	422.405,864 300.019,216	16.569

Punct început	X / Y	Punct sfârşit	X / Y	Lungime segment (** (m)
6	422.405,864 300.019,216	1	422.497,504 300.313,541	308.261

** Lungimile segmentelor sunt determinate în planul de proiecţie Stereo 70 şi sunt rotunjite la 1 milimetru.
*** Distanţa dintre puncte este formată din segmente cumulate ce sunt mai mici decât valoarea 1 milimetru.

DATE DESPRE IMOBILUL NR. 6414

Oficiul de Cadastru şi Publicitate Imobiliară DOLJ
Biroul de Cadastru şi Publicitate Imobiliară Craiova

A. Partea I. Descrierea imobilului

TEREN Extravilan

Adresa: Jud. Dolj, T48, P608

Nr. Crt	Nr cadastral Nr. topografic	Suprafaţa* (mp)	Observaţii / Referinţe
A1		14.400	Sector cadastral:17 Teren neimprejmuit;

B. Partea II. Proprietari şi acte

Inscrieri privitoare la dreptul de proprietate şi alte drepturi reale		Referinţe
/		
Act Notarial nr. CM 157, din 20/04/2005 emis de NP TUDOR MARINELA DANIELA (TDP 2898/09.08.2004 EMIS DE CJ DOLJ);		
B1	Intabulare, drept de PROPRIETATE, dobandit prin Iesire Din Indiviziune, cota actuala 1/1, cota initiala 1/1	A1
	1) **GAINA MIHAITA**	

C. Partea III. SARCINI .

Inscrieri privind dezmembramintele dreptului de proprietate, drepturi reale de garanţie şi sarcini	Referinţe
NU SUNT	

Anexa Nr. 1 La Partea I

Teren

Nr cadastral	Suprafaţa (mp)*	Observaţii / Referinţe
	14.400	

* Suprafaţa este determinată in planul de proiecţie Stereo 70.

DETALII LINIARE IMOBIL

Date referitoare la teren

Crt	Categorie folosinţă	Intra vilan	Suprafaţa (mp)	Tarla	Parcelă	Nr. topo	Observaţii / Referinţe
1	arabil	NU	14.400	48	608	-	

Lungime Segmente
1) Valorile lungimilor segmentelor sunt obţinute din proiecţie în plan.

Punct început	X / Y	Punct sfârşit	X / Y	Lungime segment (** (m)
1	422.405,864 300.019,216	2	422.451,134 300.005,177	47.398
2	422.451,134 300.005,177	3	422.540,261 300.291,428	299.805
3	422.540,261 300.291,428	4	422.524,656 300.299,011	17.35
4	422.524,656 300.299,011	5	422.497,504 300.313,541	30.795
5	422.497,504 300.313,541	1	422.405,864 300.019,216	308.261

** Lungimile segmentelor sunt determinate în planul de proiecţie Stereo 70 şi sunt rotunjite la 1 milimetru.
*** Distanţa dintre puncte este formată din segmente cumulate ce sunt mai mici decât valoarea 1 milimetru.

DATE DESPRE IMOBILUL NR. 6415

Oficiul de Cadastru şi Publicitate Imobiliară DOLJ
Biroul de Cadastru şi Publicitate Imobiliară Craiova

A. Partea I. Descrierea imobilului

TEREN Extravilan

Adresa: Jud. Dolj, T48, P609

Nr. Crt	Nr cadastral Nr. topografic	Suprafaţa* (mp)	Observaţii / Referinţe
A1		4.800	Sector cadastral:17 Teren neimprejmuit;

B. Partea II. Proprietari şi acte

Inscrieri privitoare la dreptul de proprietate şi alte drepturi reale		Referinţe
/		
Act Notarial nr. APV 252, din 06/08/2013 emis de NP DOINA FAURAR (CM 5/06.08.2013 EMIS DE NP DOINA FAURAR; CM 165/25.09.2007 EMIS DE NP DEFTA EMIL; TDP 2647/12.12.2003 EMIS DE CJ DOLJ);		
B1	Intabulare, drept de PROPRIETATE, dobandit prin Iesire Din Indiviziune, cota actuala 1/1, cota initiala 1/1	A1
	1) **VASILE AURORA**	

C. Partea III. SARCINI .

Inscrieri privind dezmembramintele dreptului de proprietate, drepturi reale de garanţie şi sarcini	Referinţe
NU SUNT	

Anexa Nr. 1 La Partea I

Teren

Nr cadastral	Suprafaţa (mp)*	Observaţii / Referinţe
	4.800	

* Suprafaţa este determinată in planul de proiecţie Stereo 70.

DETALII LINIARE IMOBIL

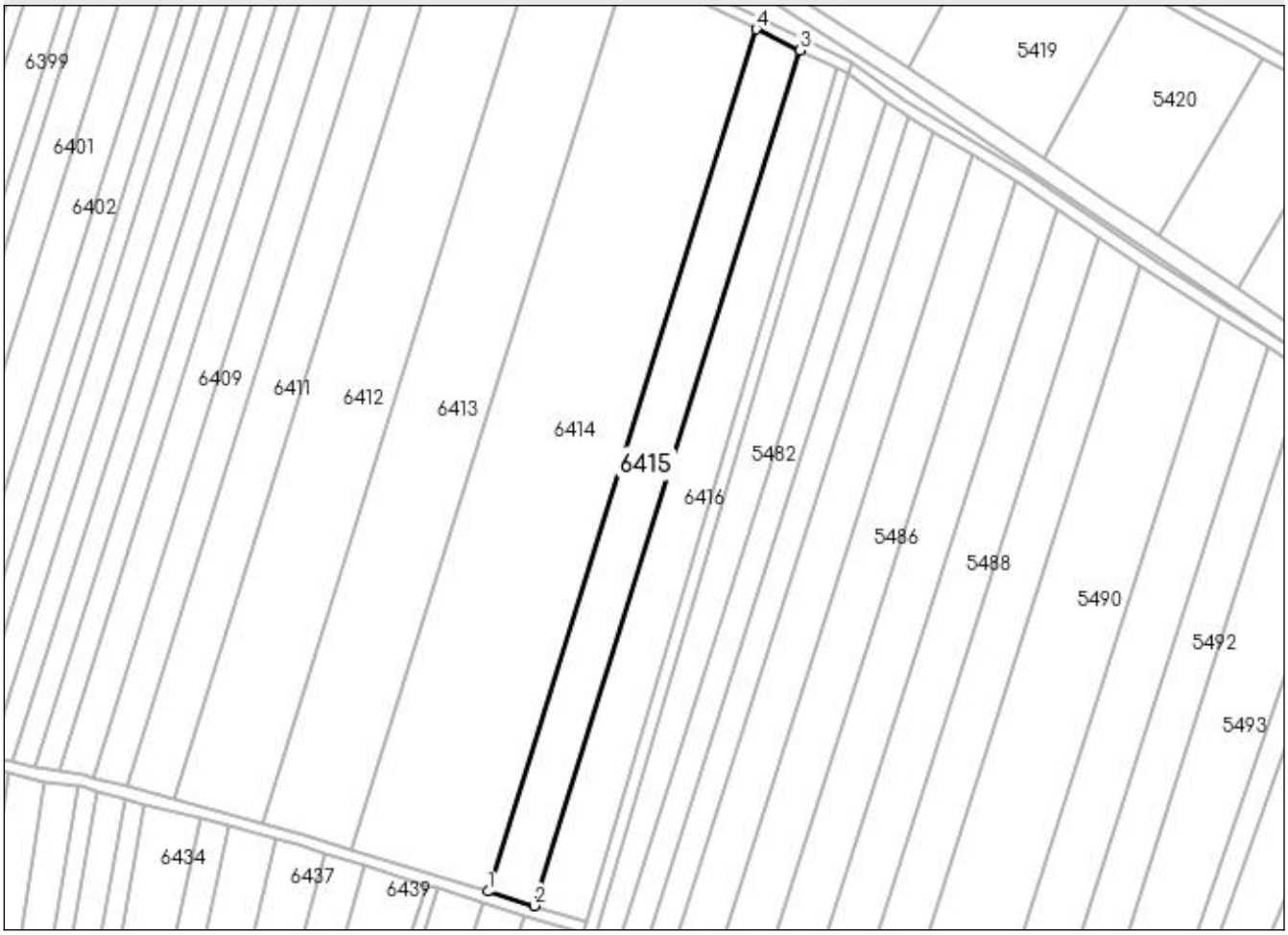

Date referitoare la teren

Crt	Categorie folosinţă	Intra vilan	Suprafaţa (mp)	Tarla	Parcelă	Nr. topo	Observaţii / Referinţe
1	arabil	NU	4.800	48	609	-	

Lungime Segmente
1) Valorile lungimilor segmentelor sunt obţinute din proiecţie în plan.

Punct început	X / Y	Punct sfârşit	X / Y	Lungime segment (** (m)
1	422.451,134 300.005,177	2	422.466,489 300.000,415	16.076
2	422.466,489 300.000,415	3	422.554,886 300.284,321	297.349
3	422.554,886 300.284,321	4	422.540,261 300.291,428	16.26
4	422.540,261 300.291,428	1	422.451,134 300.005,177	299.805

** Lungimile segmentelor sunt determinate în planul de proiecţie Stereo 70 şi sunt rotunjite la 1 milimetru.
*** Distanţa dintre puncte este formată din segmente cumulate ce sunt mai mici decât valoarea 1 milimetru.

DATE DESPRE IMOBILUL NR. 6416

Oficiul de Cadastru şi Publicitate Imobiliară DOLJ
Biroul de Cadastru şi Publicitate Imobiliară Craiova

A. Partea I. Descrierea imobilului

TEREN Extravilan

Adresa: Jud. Dolj, T48, P610

Nr. Crt	Nr cadastral Nr. topografic	Suprafaţa* (mp)	Observaţii / Referinţe
A1		4.693	Sector cadastral:17 Teren neimprejmuit;

B. Partea II. Proprietari şi acte

Inscrieri privitoare la dreptul de proprietate şi alte drepturi reale		Referinţe
/		
Act Administrativ nr. TDP 2027-1336, din 24/07/2002 emis de COMISIA JUDETEANA DOLJ;		
B1	Intabulare, drept de PROPRIETATE, dobandit prin Reconstituire, cota actuala 1/1, cota initiala 1/1	A1
	1) **MENDEA RADU**, LIPSĂ CNP	

C. Partea III. SARCINI .

Inscrieri privind dezmembramintele dreptului de proprietate, drepturi reale de garanţie şi sarcini	Referinţe
NU SUNT	

Anexa Nr. 1 La Partea I

Teren

Nr cadastral	Suprafaţa (mp)*	Observaţii / Referinţe
	4.693	

* Suprafaţa este determinată in planul de proiecţie Stereo 70.

DETALII LINIARE IMOBIL

Date referitoare la teren

Crt	Categorie folosinţă	Intra vilan	Suprafaţa (mp)	Tarla	Parcelă	Nr. topo	Observaţii / Referinţe
1	arabil	NU	4.693	48	610	-	

Lungime Segmente
1) Valorile lungimilor segmentelor sunt obţinute din proiecţie în plan.

Punct început	X / Y	Punct sfârşit	X / Y	Lungime segment (** (m)
1	422.466,489 300.000,415	2	422.483,946 299.995,002	18.277
2	422.483,946 299.995,002	3	422.567,092 300.278,389	295.333
3	422.567,092 300.278,389	4	422.554,886 300.284,321	13.571
4	422.554,886 300.284,321	1	422.466,489 300.000,415	297.349

** Lungimile segmentelor sunt determinate în planul de proiecţie Stereo 70 şi sunt rotunjite la 1 milimetru.
*** Distanţa dintre puncte este formată din segmente cumulate ce sunt mai mici decât valoarea 1 milimetru.

DATE DESPRE IMOBILUL NR. 6417

Oficiul de Cadastru şi Publicitate Imobiliară DOLJ
Biroul de Cadastru şi Publicitate Imobiliară Craiova

A. Partea I. Descrierea imobilului

TEREN Extravilan

Adresa: Jud. Dolj, T48, De 274/1

Nr. Crt	Nr cadastral Nr. topografic	Suprafaţa* (mp)	Observaţii / Referinţe
A1		1.094	Sector cadastral:17 Teren neimprejmuit;

B. Partea II. Proprietari şi acte

Inscrieri privitoare la dreptul de proprietate şi alte drepturi reale		Referinţe
/		
Act Normativ nr. HG 965, din 05/09/2002 emis de GUVERNUL ROMANIEI (ANEXA NR. 75 - INVENTARUL BUNURILOR CARE APARTIN DOMENIULUI PUBLIC AL COMUNEI LEU);		
B1	Intabulare, drept de PROPRIETATE, dobandit prin Lege, cota actuala 1/1, cota initiala 1/1	A1
	1) **UAT LEU**, CIF:4553631	

C. Partea III. SARCINI .

Inscrieri privind dezmembramintele dreptului de proprietate, drepturi reale de garanţie şi sarcini	Referinţe
NU SUNT	

Anexa Nr. 1 La Partea I

Teren

Nr cadastral	Suprafaţa (mp)*	Observaţii / Referinţe
	1.094	

* Suprafaţa este determinată in planul de proiecţie Stereo 70.

DETALII LINIARE IMOBIL

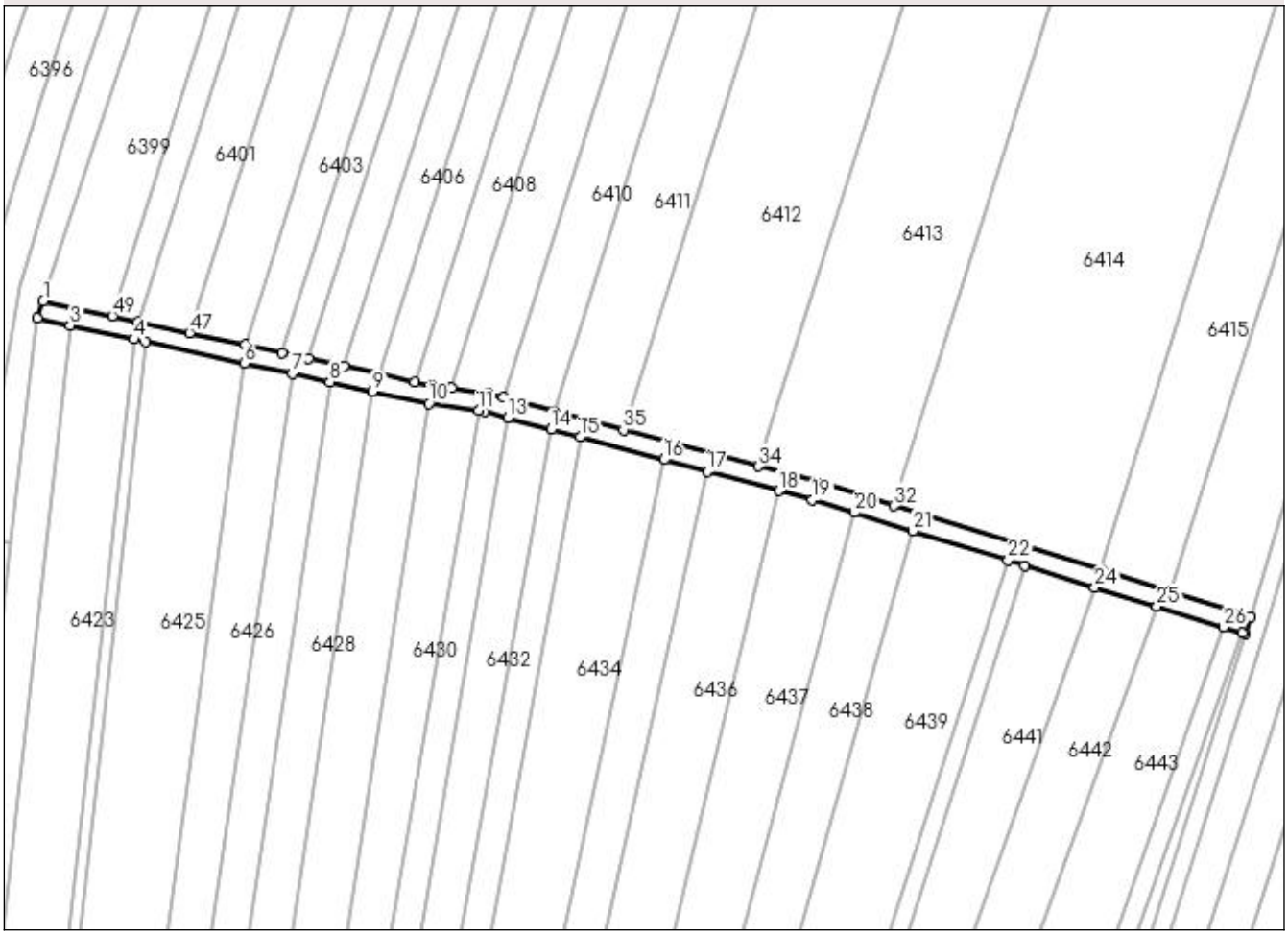

Date referitoare la teren

Crt	Categorie folosinţă	Intra vilan	Suprafaţa (mp)	Tarla	Parcelă	Nr. topo	Observaţii / Referinţe
1	drum	NU	1.094	48	De 274/1	-	

Lungime Segmente

1) Valorile lungimilor segmentelor sunt obţinute din proiecţie în plan.

Punct început	X / Y	Punct sfârşit	X / Y	Lungime segment
1	422.219,613 300.064,065	2	422.218,36 300.060,244	4.021
4	422.239,449 300.055,654	5	422.242,031 300.055,092	2.642
7	422.274,145 300.048,102	8	422.282,339 300.046,319	8.386
10	422.304,04 300.041,596	11	422.314,876 300.040,082	10.941
13	422.321,295 300.038,521	14	422.330,826 300.035,951	9.871
16	422.355,512 300.029,293	17	422.364,969 300.026,743	9.795

Punct început	X / Y	Punct sfârşit	X / Y	Lungime segment
2	422.218,36 300.060,244	3	422.225,503 300.058,689	7.31
5	422.242,031 300.055,092	6	422.263,659 300.050,385	22.134
8	422.282,339 300.046,319	9	422.291,758 300.044,269	9.64
11	422.314,876 300.040,082	12	422.316,191 300.039,898	1.328
14	422.330,826 300.035,951	15	422.337,17 300.034,24	6.571
17	422.364,969 300.026,743	18	422.380,682 300.022,505	16.275

Punct început	X / Y	Punct sfârşit	X / Y	Lungime segment
3	422.225,503 300.058,689	4	422.239,449 300.055,654	14.273
6	422.263,659 300.050,385	7	422.274,145 300.048,102	10.731
9	422.291,758 300.044,269	10	422.304,04 300.041,596	12.57
12	422.316,191 300.039,898	13	422.321,295 300.038,521	5.286
15	422.337,17 300.034,24	16	422.355,512 300.029,293	18.997
18	422.380,682 300.022,505	19	422.388,037 300.020,521	7.618

Punct început	X / Y	Punct sfârşit	X / Y	Lungime segment
19	422.388,037 300.020,521	20	422.397,152 300.017,73	9.533
22	422.430,879 300.007,271	23	422.434,493 300.006,15	3.784
25	422.463,436 299.997,174	26	422.478,059 299.992,639	15.311
28	422.482,842 299.991,156	29	422.483,946 299.995,002	4.001
31	422.451,134 300.005,177	32	422.405,864 300.019,216	47.398
34	422.376,292 300.027,832	35	422.346,649 300.035,826	30.703
37	422.320,34 300.042,922	38	422.316,992 300.043,825	3.468
40	422.304,743 300.045,536	41	422.300,91 300.046,371	3.923
43	422.285,489 300.049,727	44	422.277,749 300.051,412	7.922
46	422.263,799 300.054,448	47	422.251,647 300.057,093	12.437
49	422.234,733 300.060,774	1	422.219,613 300.064,065	15.474

Punct început	X / Y	Punct sfârşit	X / Y	Lungime segment
20	422.397,152 300.017,73	21	422.410,015 300.013,741	13.467
23	422.434,493 300.006,15	24	422.449,821 300.001,396	16.048
26	422.478,059 299.992,639	27	422.482,057 299.991,399	4.186
29	422.483,946 299.995,002	30	422.466,489 300.000,415	18.277
32	422.405,864 300.019,216	33	422.390,038 300.024,124	16.569
35	422.346,649 300.035,826	36	422.331,503 300.039,911	15.687
38	422.316,992 300.043,825	39	422.309,012 300.044,94	8.057
41	422.300,91 300.046,371	42	422.293,145 300.048,061	7.946
44	422.277,749 300.051,412	45	422.271,95 300.052,674	5.935
47	422.251,647 300.057,093	48	422.240,332 300.059,556	11.58

Punct început	X / Y	Punct sfârşit	X / Y	Lungime segment
21	422.410,015 300.013,741	22	422.430,879 300.007,271	21.844
24	422.449,821 300.001,396	25	422.463,436 299.997,174	14.254
27	422.482,057 299.991,399	28	422.482,842 299.991,156	0.821
30	422.466,489 300.000,415	31	422.451,134 300.005,177	16.076
33	422.390,038 300.024,124	34	422.376,292 300.027,832	14.237
36	422.331,503 300.039,911	37	422.320,34 300.042,922	11.562
39	422.309,012 300.044,94	40	422.304,743 300.045,536	4.31
42	422.293,145 300.048,061	43	422.285,489 300.049,727	7.835
45	422.271,95 300.052,674	46	422.263,799 300.054,448	8.342
48	422.240,332 300.059,556	49	422.234,733 300.060,774	5.73

** Lungimile segmentelor sunt determinate în planul de proiecţie Stereo 70 şi sunt rotunjite la 1 milimetru.
*** Distanţa dintre puncte este formată din segmente cumulate ce sunt mai mici decât valoarea 1 milimetru.

DATE DESPRE IMOBILUL NR. 6418

Oficiul de Cadastru şi Publicitate Imobiliară DOLJ
Biroul de Cadastru şi Publicitate Imobiliară Craiova

A. Partea I. Descrierea imobilului

TEREN Extravilan

Adresa: Jud. Dolj, T48, P636

Nr. Crt	Nr cadastral Nr. topografic	Suprafaţa* (mp)	Observaţii / Referinţe
A1		5.400	Sector cadastral:17 Teren neimprejmuit;

B. Partea II. Proprietari şi acte

Inscrieri privitoare la dreptul de proprietate şi alte drepturi reale		Referinţe
/		
Act Normativ nr. LEGE 7, din 13/03/1996 emis de PARLAMENT;		
B1	Inscrierea provizorie, drept de PROPRIETATE, dobandit prin Lege, cota actuala 1/1, cota initiala 1/1	A1
	1) **NEIDENTIFICAT NEIDENTIFICAT**	

C. Partea III. SARCINI .

Inscrieri privind dezmembramintele dreptului de proprietate, drepturi reale de garanţie şi sarcini	Referinţe
NU SUNT	

Anexa Nr. 1 La Partea I

Teren

Nr cadastral	Suprafaţa (mp)*	Observaţii / Referinţe
	5.400	

* Suprafaţa este determinată in planul de proiecţie Stereo 70.

DETALII LINIARE IMOBIL

Date referitoare la teren

Crt	Categorie folosinţă	Intra vilan	Suprafaţa (mp)	Tarla	Parcelă	Nr. topo	Observaţii / Referinţe
1	arabil	NU	5.400	48	636	-	

Lungime Segmente
1) Valorile lungimilor segmentelor sunt obţinute din proiecţie în plan.

Punct început	X / Y	Punct sfârşit	X / Y	Lungime segment (** (m)
1	422.084,489 300.010,977	2	422.092,13 299.924,71	86.604
2	422.092,13 299.924,71	3	422.109,096 299.715,143	210.253
3	422.109,096 299.715,143	4	422.123,186 299.709,065	15.345
4	422.123,186 299.709,065	5	422.107,342 300.011,492	302.842
5	422.107,342 300.011,492	6	422.103,77 300.011,411	3.572

Punct început	X / Y	Punct sfârşit	X / Y	Lungime segment (** (m)
6	422.103,77 300.011,411	7	422.094,457 300.011,201	9.316
7	422.094,457 300.011,201	1	422.084,489 300.010,977	9.971

** Lungimile segmentelor sunt determinate în planul de proiecţie Stereo 70 şi sunt rotunjite la 1 milimetru.
*** Distanţa dintre puncte este formată din segmente cumulate ce sunt mai mici decât valoarea 1 milimetru.

DATE DESPRE IMOBILUL NR. 6419

Oficiul de Cadastru şi Publicitate Imobiliară DOLJ
Biroul de Cadastru şi Publicitate Imobiliară Craiova

A. Partea I. Descrierea imobilului

TEREN Extravilan

Adresa: Jud. Dolj, T48, P635

Nr. Crt	Nr cadastral Nr. topografic	Suprafaţa* (mp)	Observaţii / Referinţe
A1		9.000	Sector cadastral:17 Teren neimprejmuit;

B. Partea II. Proprietari şi acte

Inscrieri privitoare la dreptul de proprietate şi alte drepturi reale		Referinţe
/		
Act Administrativ nr. TDP 2972, din 13/10/2004 emis de COMISIA JUDETEANA DOLJ;		
B1	Intabulare, drept de PROPRIETATE, dobandit prin Reconstituire, cota actuala 1/1, cota initiala 1/1	A1
	1) **DUCA MARIA**	

C. Partea III. SARCINI .

Inscrieri privind dezmembramintele dreptului de proprietate, drepturi reale de garanţie şi sarcini	Referinţe
NU SUNT	

Anexa Nr. 1 La Partea I

Teren

Nr cadastral	Suprafaţa (mp)*	Observaţii / Referinţe
	9.000	

* Suprafaţa este determinată in planul de proiecţie Stereo 70.

DETALII LINIARE IMOBIL

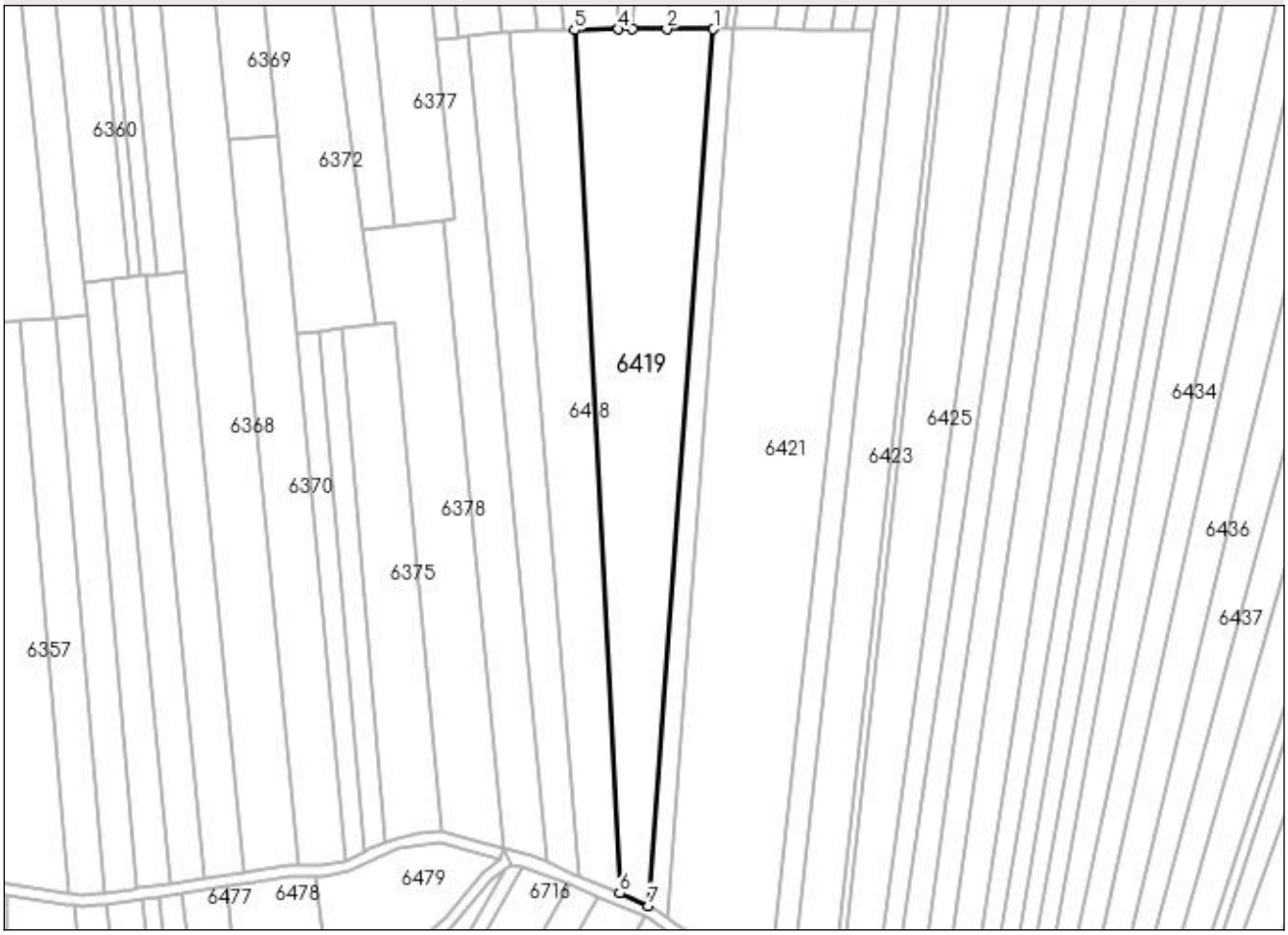

Date referitoare la teren

Crt	Categorie folosinţă	Intra vilan	Suprafaţa (mp)	Tarla	Parcelă	Nr. topo	Observaţii / Referinţe
1	arabil	NU	9.000	48	635	-	

Lungime Segmente
1) Valorile lungimilor segmentelor sunt obţinute din proiecţie în plan.

Punct început	X / Y	Punct sfârşit	X / Y	Lungime segment (** (m)
1	422.156,184 300.011,864	2	422.139,771 300.011,861	16.413
2	422.139,771 300.011,861	3	422.127,794 300.011,859	11.977
3	422.127,794 300.011,859	4	422.122,836 300.011,841	4.958
4	422.122,836 300.011,841	5	422.107,342 300.011,492	15.498
5	422.107,342 300.011,492	6	422.123,186 299.709,065	302.842

Punct început	X / Y	Punct sfârşit	X / Y	Lungime segment (** (m)
6	422.123,186 299.709,065	7	422.133,315 299.704,694	11.032
7	422.133,315 299.704,694	1	422.156,184 300.011,864	308.02

** Lungimile segmentelor sunt determinate în planul de proiecţie Stereo 70 şi sunt rotunjite la 1 milimetru.
*** Distanţa dintre puncte este formată din segmente cumulate ce sunt mai mici decât valoarea 1 milimetru.

DATE DESPRE IMOBILUL NR. 6420

Oficiul de Cadastru şi Publicitate Imobiliară DOLJ
Biroul de Cadastru şi Publicitate Imobiliară Craiova

A. Partea I. Descrierea imobilului

TEREN Extravilan

Adresa: Jud. Dolj, T48, P186

Nr. Crt	Nr cadastral Nr. topografic	Suprafaţa* (mp)	Observaţii / Referinţe
A1		2.200	Sector cadastral:17 Teren neimprejmuit;

B. Partea II. Proprietari şi acte

Inscrieri privitoare la dreptul de proprietate şi alte drepturi reale		Referinţe
/		
Act Notarial nr. CM NR.31, din 01/06/2007 emis de N.P. ILIE VICTOR FLOREA (TDP 1459-44813 DIN 08-09-1997 EMIS DE CJ DOLJ; CERTIFICAT DECES SERIA DP NR.696057);		
B1	Intabulare, drept de PROPRIETATE, dobandit prin Succesiune, cota actuala 1/3, cota initiala 1/1	A1
	1) **SPATACEAN IOANA**	
B2	Intabulare, drept de PROPRIETATE, dobandit prin Succesiune, cota actuala 1/3, cota initiala 1/1	A1
	1) **BOBOCEL DINA**	
B3	Intabulare, drept de PROPRIETATE, dobandit prin Succesiune, cota actuala 1/3, cota initiala 1/1	A1
	1) **BALICA STEFAN** DEFUNCT:Da	

C. Partea III. SARCINI .

Inscrieri privind dezmembramintele dreptului de proprietate, drepturi reale de garanţie şi sarcini	Referinţe
NU SUNT	

Anexa Nr. 1 La Partea I

Teren

Nr cadastral	Suprafaţa (mp)*	Observaţii / Referinţe
	2.200	

* Suprafaţa este determinată in planul de proiecţie Stereo 70.

DETALII LINIARE IMOBIL

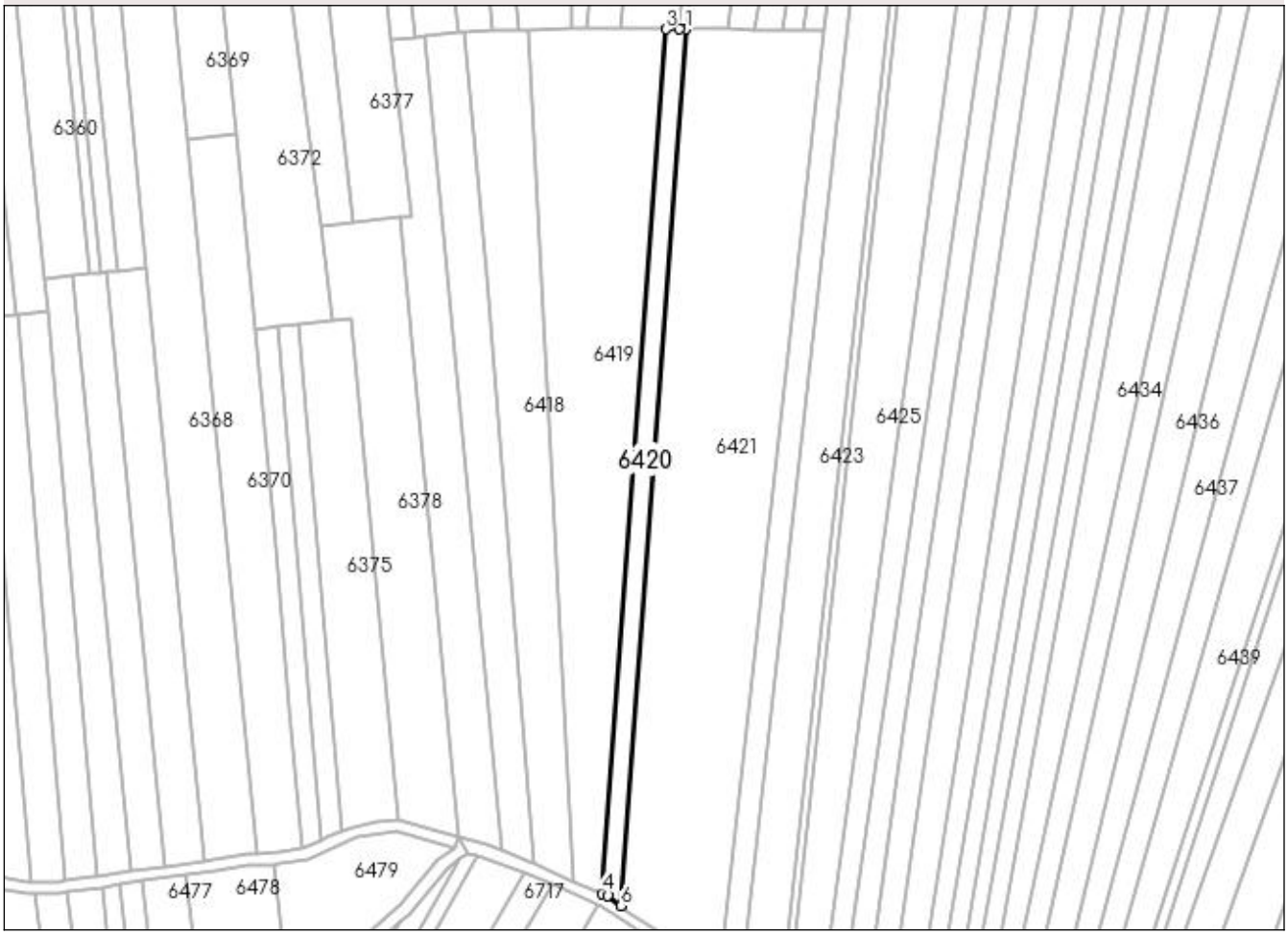

Date referitoare la teren

Crt	Categorie folosinţă	Intra vilan	Suprafaţa (mp)	Tarla	Parcelă	Nr. topo	Observaţii / Referinţe
1	arabil	NU	2.200	48	186	-	IDENTIC CU T47

Lungime Segmente
1) Valorile lungimilor segmentelor sunt obţinute din proiecţie în plan.

Punct început	X / Y	Punct sfârşit	X / Y	Lungime segment (** (m)
1	422.163,3 300.011,865	2	422.160,761 300.011,865	2.539
2	422.160,761 300.011,865	3	422.156,184 300.011,864	4.577
3	422.156,184 300.011,864	4	422.133,315 299.704,694	308.02
4	422.133,315 299.704,694	5	422.135,291 299.703,842	2.152
5	422.135,291 299.703,842	6	422.140,105 299.700,313	5.969

Punct început	X / Y	Punct sfârşit	X / Y	Lungime segment (** (m)
6	422.140,105 299.700,313	1	422.163,3 300.011,865	312.415

** Lungimile segmentelor sunt determinate în planul de proiecţie Stereo 70 şi sunt rotunjite la 1 milimetru.
*** Distanţa dintre puncte este formată din segmente cumulate ce sunt mai mici decât valoarea 1 milimetru.

DATE DESPRE IMOBILUL NR. 6421

Oficiul de Cadastru şi Publicitate Imobiliară DOLJ
Biroul de Cadastru şi Publicitate Imobiliară Craiova

A. Partea I. Descrierea imobilului

TEREN Extravilan

Adresa: Jud. Dolj, TARLAUA 48, PARCELA 633-EXTRAVILAN

Nr. Crt	Nr cadastral Nr. topografic	Suprafaţa* (mp)	Observaţii / Referinţe
A1	32147	14.000	Sector cadastral:17 Teren neimprejmuit;

B. Partea II. Proprietari şi acte

Inscrieri privitoare la dreptul de proprietate şi alte drepturi reale		Referinţe
6321 / 20/01/2016		
Act Notarial nr. CONTRACT DE VANZARE AUT. NR. 126, din 19/01/2016 emis de NP SOROP ALEXANDRU OLIVIU;		
B1	Intabulare, drept de PROPRIETATE, dobandit prin Conventie, cota actuala 1/1, cota initiala 1/1	A1
	1) **DINULICA RODICA** 2) **DINULICA PETRE**	

C. Partea III. SARCINI .

Inscrieri privind dezmembramintele dreptului de proprietate, drepturi reale de garanţie şi sarcini	Referinţe
NU SUNT	

Anexa Nr. 1 La Partea I

Teren

Nr cadastral	Suprafaţa (mp)*	Observaţii / Referinţe
32147	14.000	

* Suprafaţa este determinată in planul de proiecţie Stereo 70.

DETALII LINIARE IMOBIL

Date referitoare la teren

Crt	Categorie folosinţă	Intra vilan	Suprafaţa (mp)	Tarla	Parcelă	Nr. topo	Observaţii / Referinţe
1	arabil	NU	14.000	48	633	-	

Lungime Segmente
1) Valorile lungimilor segmentelor sunt obţinute din proiecţie în plan.

Punct început	X / Y	Punct sfârşit	X / Y	Lungime segment (** (m)
1	422.212,26 300.011,217	2	422.204,826 300.011,358	7.435
2	422.204,826 300.011,358	3	422.197,243 300.011,502	7.584
3	422.197,243 300.011,502	4	422.187,699 300.011,683	9.546
4	422.187,699 300.011,683	5	422.177,922 300.011,868	9.779
5	422.177,922 300.011,868	6	422.168,831 300.011,866	9.091

Punct început	X / Y	Punct sfârşit	X / Y	Lungime segment (** (m)
6	422.168,831 300.011,866	7	422.163,3 300.011,865	5.531
7	422.163,3 300.011,865	8	422.140,105 299.700,313	312.415
8	422.140,105 299.700,313	9	422.142,854 299.698,297	3.409
9	422.142,854 299.698,297	10	422.162,991 299.685,034	24.113
10	422.162,991 299.685,034	11	422.175,074 299.673,695	16.57
11	422.175,074 299.673,695	1	422.212,26 300.011,217	339.565

** Lungimile segmentelor sunt determinate în planul de proiecţie Stereo 70 şi sunt rotunjite la 1 milimetru.
*** Distanţa dintre puncte este formată din segmente cumulate ce sunt mai mici decât valoarea 1 milimetru.

DATE DESPRE IMOBILUL NR. 6422

Oficiul de Cadastru şi Publicitate Imobiliară DOLJ
Biroul de Cadastru şi Publicitate Imobiliară Craiova

A. Partea I. Descrierea imobilului

TEREN Extravilan

Adresa: Jud. Dolj, T48, P632

Nr. Crt	Nr cadastral Nr. topografic	Suprafaţa* (mp)	Observaţii / Referinţe
A1		3.100	Sector cadastral:17 Teren neimprejmuit;

B. Partea II. Proprietari şi acte

Inscrieri privitoare la dreptul de proprietate şi alte drepturi reale		Referinţe
/		
Act Administrativ nr. TDP 2282, din 30/07/2003 emis de COMISIA JUDETEANA DOLJ (CERTIFICAT DE DECES SERIA D10 NR. 970085; CERTIFICAT DE DECES SERIA D9 NR. 235839);		
B1	Intabulare, drept de PROPRIETATE, dobandit prin Reconstituire, cota actuala 1/1, cota initiala 1/1	A1
	1) **VOICU TOMA** DEFUNCT:Da 2) **VOICU SEVASTIAN**, LIPSĂ CNP DEFUNCT:Da	

C. Partea III. SARCINI .

Inscrieri privind dezmembramintele dreptului de proprietate, drepturi reale de garanţie şi sarcini	Referinţe
NU SUNT	

Anexa Nr. 1 La Partea I

Teren

Nr cadastral	Suprafaţa (mp)*	Observaţii / Referinţe
	3.100	

* Suprafaţa este determinată in planul de proiecţie Stereo 70.

DETALII LINIARE IMOBIL

Date referitoare la teren

Crt	Categorie folosinţă	Intra vilan	Suprafaţa (mp)	Tarla	Parcelă	Nr. topo	Observaţii / Referinţe
1	arabil	NU	3.100	48	632	-	

Lungime Segmente
1) Valorile lungimilor segmentelor sunt obţinute din proiecţie în plan.

Punct început	X / Y	Punct sfârşit	X / Y	Lungime segment (** (m)
1	422.212,26 300.011,217	2	422.175,074 299.673,695	339.565
2	422.175,074 299.673,695	3	422.177,385 299.671,526	3.169
3	422.177,385 299.671,526	4	422.182,411 299.667,557	6.404
4	422.182,411 299.667,557	5	422.225,503 300.058,689	393.499
5	422.225,503 300.058,689	6	422.218,36 300.060,244	7.31

Punct început	X / Y	Punct sfârşit	X / Y	Lungime segment (** (m)
6	422.218,36 300.060,244	1	422.212,26 300.011,217	49.405

** Lungimile segmentelor sunt determinate în planul de proiecţie Stereo 70 şi sunt rotunjite la 1 milimetru.
*** Distanţa dintre puncte este formată din segmente cumulate ce sunt mai mici decât valoarea 1 milimetru.

DATE DESPRE IMOBILUL NR. 6423

Oficiul de Cadastru şi Publicitate Imobiliară DOLJ
Biroul de Cadastru şi Publicitate Imobiliară Craiova

A. Partea I. Descrierea imobilului

Nr. CF vechi:682
Nr. cadastral vechi:725

TEREN Extravilan

Adresa: Jud. Dolj, T 48, P 631

Nr. Crt	Nr cadastral Nr. topografic	Suprafaţa* (mp)	Observaţii / Referinţe
A1	34140	Din acte: 6.000 Masurata: 5.638	Sector cadastral:17 Teren neimprejmuit;

B. Partea II. Proprietari şi acte

Inscrieri privitoare la dreptul de proprietate şi alte drepturi reale		Referinţe
30908 / 10/03/2009		
Act Notarial nr. 3017/2009, din 01/01/2009 emis de NP TMD;		
B1	Intabulare, drept de PROPRIETATE, dobandit prin Conventie, cota actuala 1/1, cota initiala 1/1	A1
	1) **VIRTOSU GHEORGHITA**, LIPSĂ CNP 2) **VIRTOSU STEFAN**, LIPSĂ CNP 3) **VOICU MARCEL**, LIPSĂ CNP 4) **VOICU DORINA**, LIPSĂ CNP	

C. Partea III. SARCINI .

Inscrieri privind dezmembramintele dreptului de proprietate, drepturi reale de garanţie şi sarcini	Referinţe
NU SUNT	

Anexa Nr. 1 La Partea I

Teren

Nr cadastral	Suprafaţa (mp)*	Observaţii / Referinţe
34140	Din acte: 6.000 Masurata: 5.638	

* Suprafaţa este determinată in planul de proiecţie Stereo 70.

DETALII LINIARE IMOBIL

Date referitoare la teren

Crt	Categorie folosinţă	Intra vilan	Suprafaţa (mp)	Tarla	Parcelă	Nr. topo	Observaţii / Referinţe
1	arabil	NU	5.638	48	631	-	

Lungime Segmente
1) Valorile lungimilor segmentelor sunt obţinute din proiecţie în plan.

Punct început	X / Y	Punct sfârşit	X / Y	Lungime segment (** (m)
1	422.182,411 299.667,557	2	422.194,611 299.657,921	15.546
2	422.194,611 299.657,921	3	422.195,567 299.657,352	1.113
3	422.195,567 299.657,352	4	422.239,449 300.055,654	400.712
4	422.239,449 300.055,654	5	422.225,503 300.058,689	14.273
5	422.225,503 300.058,689	1	422.182,411 299.667,557	393.499

** Lungimile segmentelor sunt determinate în planul de proiecţie Stereo 70 şi sunt rotunjite la 1 milimetru.
*** Distanţa dintre puncte este formată din segmente cumulate ce sunt mai mici decât valoarea 1 milimetru.

DATE DESPRE IMOBILUL NR. 6424

Oficiul de Cadastru şi Publicitate Imobiliară DOLJ
Biroul de Cadastru şi Publicitate Imobiliară Craiova

A. Partea I. Descrierea imobilului

TEREN Extravilan

Adresa: Jud. Dolj, T48

Nr. Crt	Nr cadastral Nr. topografic	Suprafaţa* (mp)	Observaţii / Referinţe
A1		1.054	Sector cadastral:17 Teren neimprejmuit;

B. Partea II. Proprietari şi acte

Inscrieri privitoare la dreptul de proprietate şi alte drepturi reale		Referinţe
/		
Act Normativ nr. LEGE 7, din 13/03/1996 emis de PARLAMENT;		
B1	Inscrierea provizorie, drept de PROPRIETATE, dobandit prin Lege, cota actuala 1/1, cota initiala 1/1	A1
	1) **NEIDENTIFICAT NEIDENTIFICAT**	

C. Partea III. SARCINI .

Inscrieri privind dezmembramintele dreptului de proprietate, drepturi reale de garanţie şi sarcini	Referinţe
NU SUNT	

Anexa Nr. 1 La Partea I

Teren

Nr cadastral	Suprafaţa (mp)*	Observaţii / Referinţe
	1.054	

* Suprafaţa este determinată in planul de proiecţie Stereo 70.

DETALII LINIARE IMOBIL

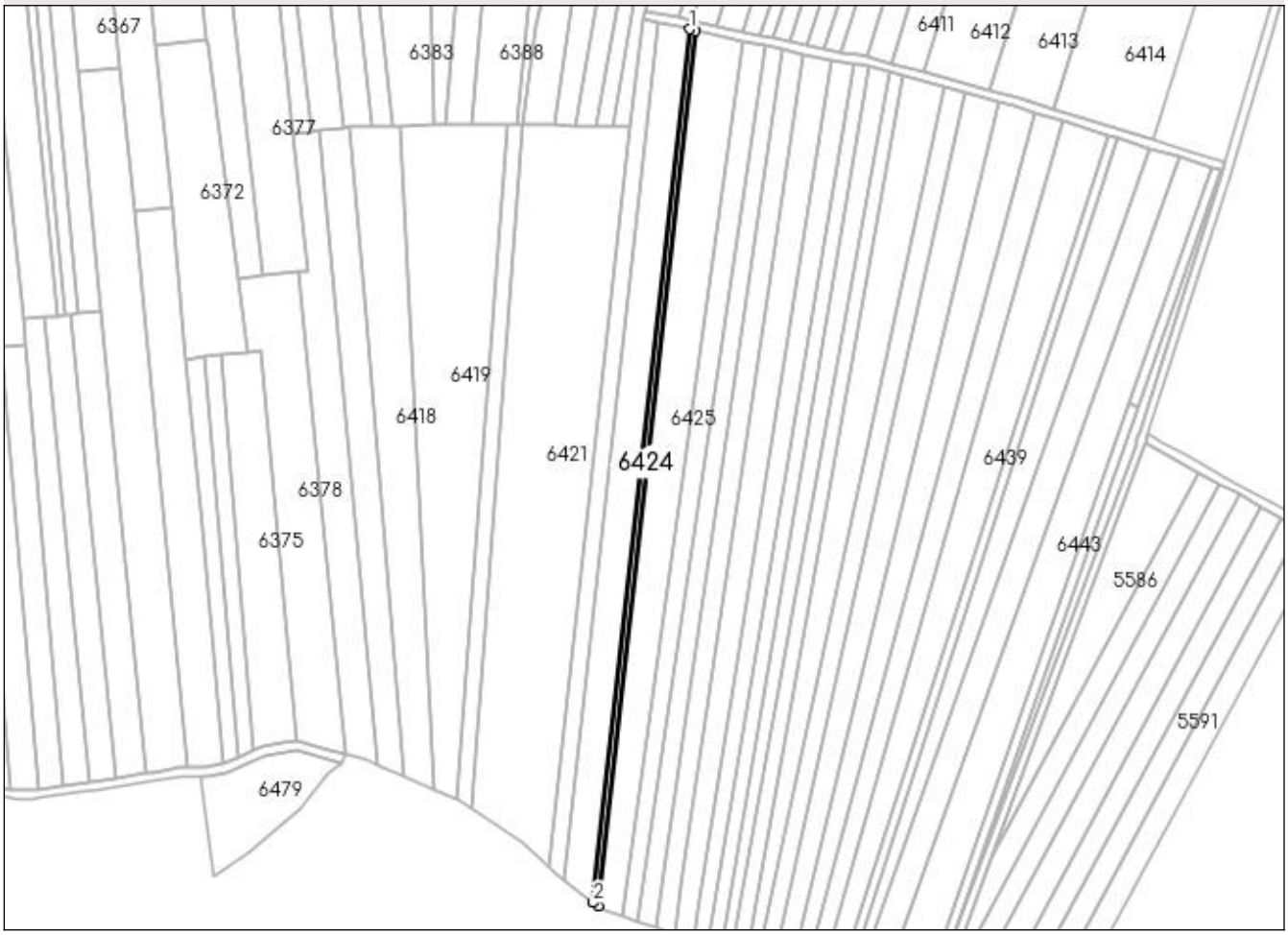

Date referitoare la teren

Crt	Categorie folosinţă	Intra vilan	Suprafaţa (mp)	Tarla	Parcelă	Nr. topo	Observaţii / Referinţe
1	arabil	NU	1.054	48	-	-	

Lungime Segmente
1) Valorile lungimilor segmentelor sunt obţinute din proiecţie în plan.

Punct început	X / Y	Punct sfârşit	X / Y	Lungime segment (** (m)
1	422.239,449 300.055,654	2	422.195,567 299.657,352	400.712
2	422.195,567 299.657,352	3	422.198,048 299.655,877	2.887
3	422.198,048 299.655,877	4	422.242,031 300.055,092	401.631
4	422.242,031 300.055,092	1	422.239,449 300.055,654	2.642

** Lungimile segmentelor sunt determinate în planul de proiecţie Stereo 70 şi sunt rotunjite la 1 milimetru.
*** Distanţa dintre puncte este formată din segmente cumulate ce sunt mai mici decât valoarea 1 milimetru.

DATE DESPRE IMOBILUL NR. 6425

Oficiul de Cadastru şi Publicitate Imobiliară DOLJ
Biroul de Cadastru şi Publicitate Imobiliară Craiova

A. Partea I. Descrierea imobilului

TEREN Extravilan

Adresa: Jud. Dolj, T48, P630

Nr. Crt	Nr cadastral Nr. topografic	Suprafaţa* (mp)	Observaţii / Referinţe
A1		6.800	Sector cadastral:17 Teren neimprejmuit;

B. Partea II. Proprietari şi acte

Inscrieri privitoare la dreptul de proprietate şi alte drepturi reale		Referinţe
/		
Act Administrativ nr. TDP 3537, din 01/08/2006 emis de COMISIA JUDETEANA DOLJ;		
B1	Intabulare, drept de PROPRIETATE, dobandit prin Reconstituire, cota actuala 1/1, cota initiala 1/1	A1
	1) **VIRTOSU STEFAN**	

C. Partea III. SARCINI .

Inscrieri privind dezmembramintele dreptului de proprietate, drepturi reale de garanţie şi sarcini	Referinţe
NU SUNT	

Anexa Nr. 1 La Partea I

Teren

Nr cadastral	Suprafaţa (mp)*	Observaţii / Referinţe
	6.800	

* Suprafaţa este determinată in planul de proiecţie Stereo 70.

DETALII LINIARE IMOBIL

Date referitoare la teren

Crt	Categorie folosinţă	Intra vilan	Suprafaţa (mp)	Tarla	Parcelă	Nr. topo	Observaţii / Referinţe
1	arabil	NU	6.800	48	630	-	

Lungime Segmente
1) Valorile lungimilor segmentelor sunt obţinute din proiecţie în plan.

Punct început	X / Y	Punct sfârşit	X / Y	Lungime segment (** (m)
1	422.198,048 299.655,877	2	422.200,943 299.654,154	3.369
2	422.200,943 299.654,154	3	422.209,308 299.651,129	8.895
3	422.209,308 299.651,129	4	422.263,659 300.050,385	402.938
4	422.263,659 300.050,385	5	422.242,031 300.055,092	22.134
5	422.242,031 300.055,092	1	422.198,048 299.655,877	401.631

** Lungimile segmentelor sunt determinate în planul de proiecţie Stereo 70 şi sunt rotunjite la 1 milimetru.
*** Distanţa dintre puncte este formată din segmente cumulate ce sunt mai mici decât valoarea 1 milimetru.

DATE DESPRE IMOBILUL NR. 6426

Oficiul de Cadastru şi Publicitate Imobiliară DOLJ
Biroul de Cadastru şi Publicitate Imobiliară Craiova

A. Partea I. Descrierea imobilului

TEREN Extravilan

Adresa: Jud. Dolj, T48, P629/1

Nr. Crt	Nr cadastral Nr. topografic	Suprafaţa* (mp)	Observaţii / Referinţe
A1		3.500	Sector cadastral:17 Teren neimprejmuit;

B. Partea II. Proprietari şi acte

Inscrieri privitoare la dreptul de proprietate şi alte drepturi reale		Referinţe
/		
Act Administrativ nr. TDP 2095, din 14/10/2002 emis de COMISIA JUDETEANA DOLJ;		
B1	Intabulare, drept de PROPRIETATE, dobandit prin Reconstituire, cota actuala 1/1, cota initiala 1/1	A1
	1) **SAFTA STANCA**, LIPSĂ CNP	

C. Partea III. SARCINI .

Inscrieri privind dezmembramintele dreptului de proprietate, drepturi reale de garanţie şi sarcini	Referinţe
NU SUNT	

Anexa Nr. 1 La Partea I

Teren

Nr cadastral	Suprafaţa (mp)*	Observaţii / Referinţe
	3.500	

* Suprafaţa este determinată in planul de proiecţie Stereo 70.

DETALII LINIARE IMOBIL

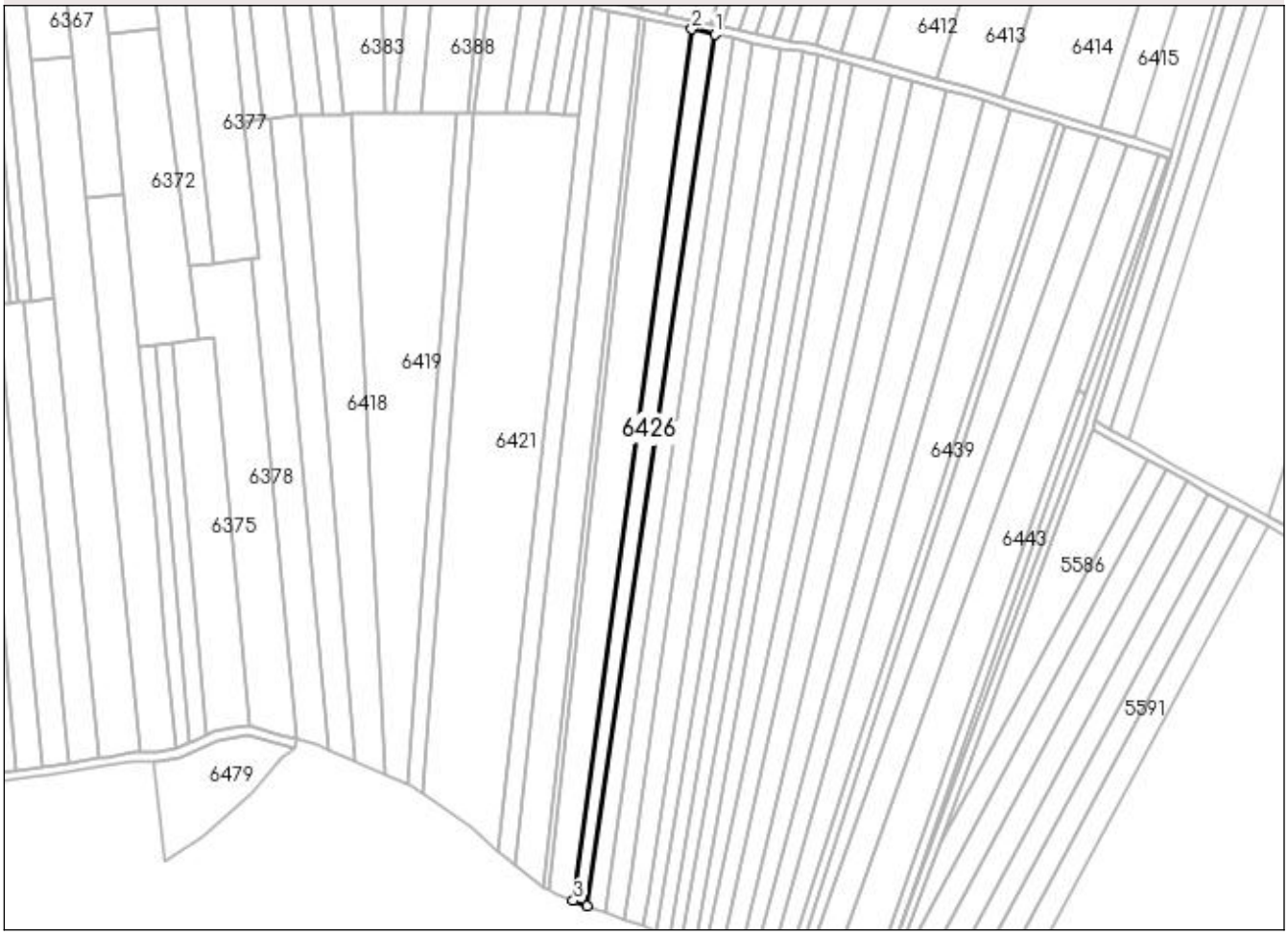

Date referitoare la teren

Crt	Categorie folosinţă	Intra vilan	Suprafaţa (mp)	Tarla	Parcelă	Nr. topo	Observaţii / Referinţe
1	arabil	NU	3.500	48	629/1	-	

Lungime Segmente
1) Valorile lungimilor segmentelor sunt obţinute din proiecţie în plan.

Punct început	X / Y	Punct sfârşit	X / Y	Lungime segment (** (m)
1	422.274,145 300.048,102	2	422.263,659 300.050,385	10.731
2	422.263,659 300.050,385	3	422.209,308 299.651,129	402.938
3	422.209,308 299.651,129	4	422.215,707 299.648,816	6.804
4	422.215,707 299.648,816	1	422.274,145 300.048,102	403.541

** Lungimile segmentelor sunt determinate în planul de proiecţie Stereo 70 şi sunt rotunjite la 1 milimetru.
*** Distanţa dintre puncte este formată din segmente cumulate ce sunt mai mici decât valoarea 1 milimetru.

DATE DESPRE IMOBILUL NR. 6427

Oficiul de Cadastru şi Publicitate Imobiliară DOLJ
Biroul de Cadastru şi Publicitate Imobiliară Craiova

A. Partea I. Descrierea imobilului

TEREN Extravilan

Adresa: Jud. Dolj, T48, P629

Nr. Crt	Nr cadastral Nr. topografic	Suprafaţa* (mp)	Observaţii / Referinţe
A1		3.400	Sector cadastral:17 Teren neimprejmuit;

B. Partea II. Proprietari şi acte

Inscrieri privitoare la dreptul de proprietate şi alte drepturi reale		Referinţe
/		
Act Administrativ nr. TDP 3115, din 27/12/2004 emis de COMISIA JUDETEANA DOLJ;		
B1	Intabulare, drept de PROPRIETATE, dobandit prin Reconstituire, cota actuala 1/1, cota initiala 1/1	A1
	1) **SAFTA AUREL**, LIPSĂ CNP 2) **SAFTA CONSTANTIN**, LIPSĂ CNP 3) **OANE VICTORIA**, LIPSĂ CNP 4) **BALASA MARCELA**, LIPSĂ CNP 5) **BUTOI ONITA**, LIPSĂ CNP 6) **DUCA ELENA**, LIPSĂ CNP	

C. Partea III. SARCINI .

Inscrieri privind dezmembramintele dreptului de proprietate, drepturi reale de garanţie şi sarcini	Referinţe
NU SUNT	

Anexa Nr. 1 La Partea I

Teren

Nr cadastral	Suprafaţa (mp)*	Observaţii / Referinţe
	3.400	

* Suprafaţa este determinată in planul de proiecţie Stereo 70.

DETALII LINIARE IMOBIL

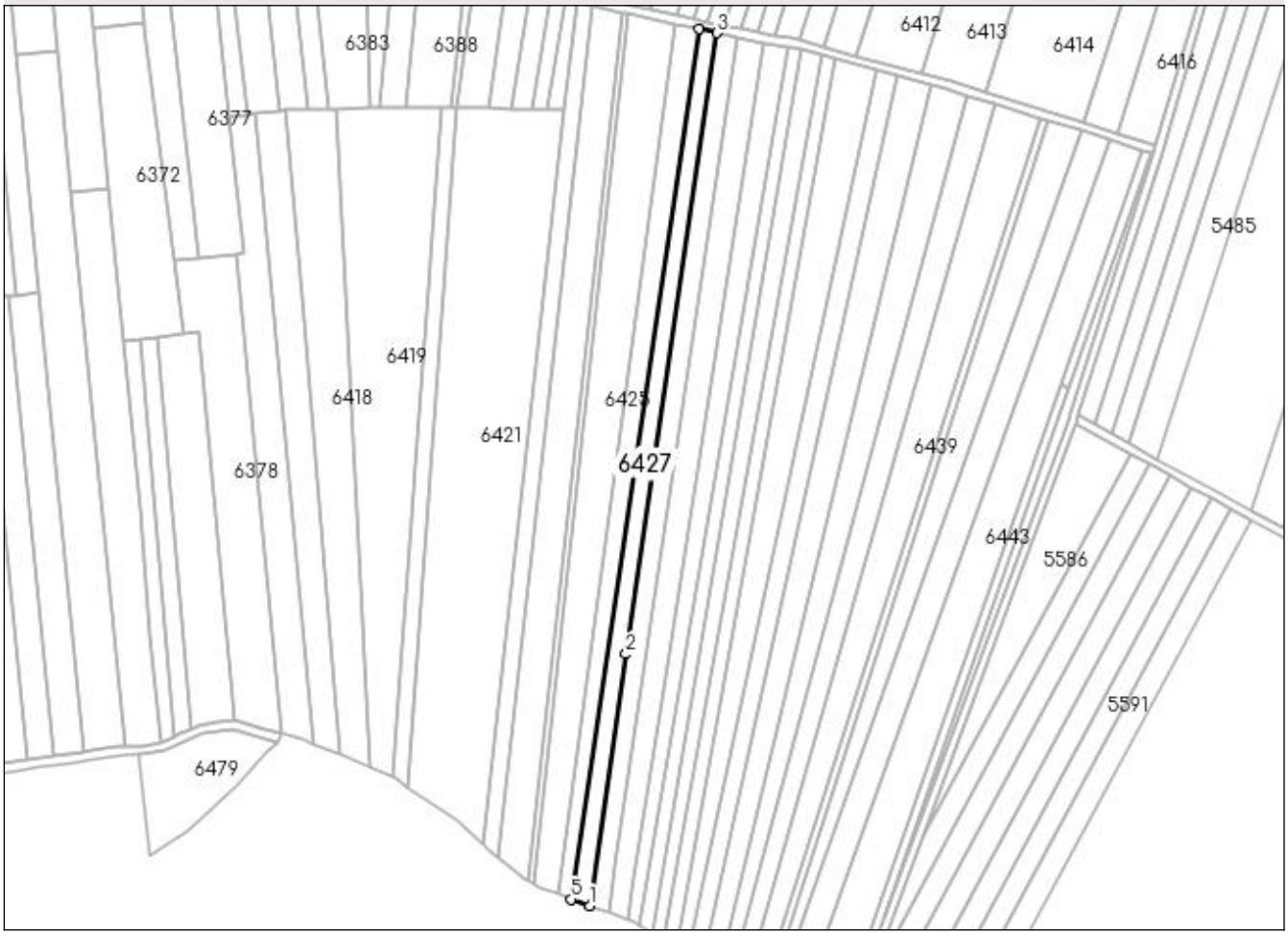

Date referitoare la teren

Crt	Categorie folosinţă	Intra vilan	Suprafaţa (mp)	Tarla	Parcelă	Nr. topo	Observaţii / Referinţe
1	arabil	NU	3.075	48	629	-	
2	vie	NU	325	48	629	-	

Lungime Segmente
1) Valorile lungimilor segmentelor sunt obţinute din proiecţie în plan.

Punct început	X / Y	Punct sfârşit	X / Y	Lungime segment (** (m)
1	422.224,053 299.645,797	2	422.240,633 299.761,357	116.742
2	422.240,633 299.761,357	3	422.282,339 300.046,319	287.998
3	422.282,339 300.046,319	4	422.274,145 300.048,102	8.386
4	422.274,145 300.048,102	5	422.215,707 299.648,816	403.541

Punct început	X / Y	Punct sfârşit	X / Y	Lungime segment (** (m)
5	422.215,707 299.648,816	1	422.224,053 299.645,797	8.876

** Lungimile segmentelor sunt determinate în planul de proiecţie Stereo 70 şi sunt rotunjite la 1 milimetru.
*** Distanţa dintre puncte este formată din segmente cumulate ce sunt mai mici decât valoarea 1 milimetru.

DATE DESPRE IMOBILUL NR. 6428

Oficiul de Cadastru şi Publicitate Imobiliară DOLJ
Biroul de Cadastru şi Publicitate Imobiliară Craiova

A. Partea I. Descrierea imobilului

TEREN Extravilan

Adresa: Jud. Dolj, T48, P628

Nr. Crt	Nr cadastral Nr. topografic	Suprafaţa* (mp)	Observaţii / Referinţe
A1		3.700	Sector cadastral:17 Teren neimprejmuit;

B. Partea II. Proprietari şi acte

Inscrieri privitoare la dreptul de proprietate şi alte drepturi reale		Referinţe
/		
Act Notarial nr. CM 147, din 09/08/2005 emis de NP ZAVOI AURELIAN PAUL (TDP 3242/06.06.2005 EMIS DE CJ DOLJ; CERTIFICAT DE DECES SERIA DZ NR. 251675);		
B1	Intabulare, drept de PROPRIETATE, dobandit prin Succesiune, cota actuala 1/4, cota initiala 1/1	A1
	1) **BALASEA MARIN** DEFUNCT:Da	
B2	Intabulare, drept de PROPRIETATE, dobandit prin Succesiune, cota actuala 1/4, cota initiala 1/1	A1
	1) **BALASA VICTOR**, LIPSĂ CNP	
B3	Intabulare, drept de PROPRIETATE, dobandit prin Succesiune, cota actuala 1/4, cota initiala 1/1	A1
	1) **BALASEA IULIAN**	
B4	Intabulare, drept de PROPRIETATE, dobandit prin Succesiune, cota actuala 1/4, cota initiala 1/1	A1
	1) **BITU ELENA**	

C. Partea III. SARCINI .

Inscrieri privind dezmembramintele dreptului de proprietate, drepturi reale de garanţie şi sarcini	Referinţe
NU SUNT	

Anexa Nr. 1 La Partea I

Teren

Nr cadastral	Suprafaţa (mp)*	Observaţii / Referinţe
	3.700	

* Suprafaţa este determinată in planul de proiecţie Stereo 70.

DETALII LINIARE IMOBIL

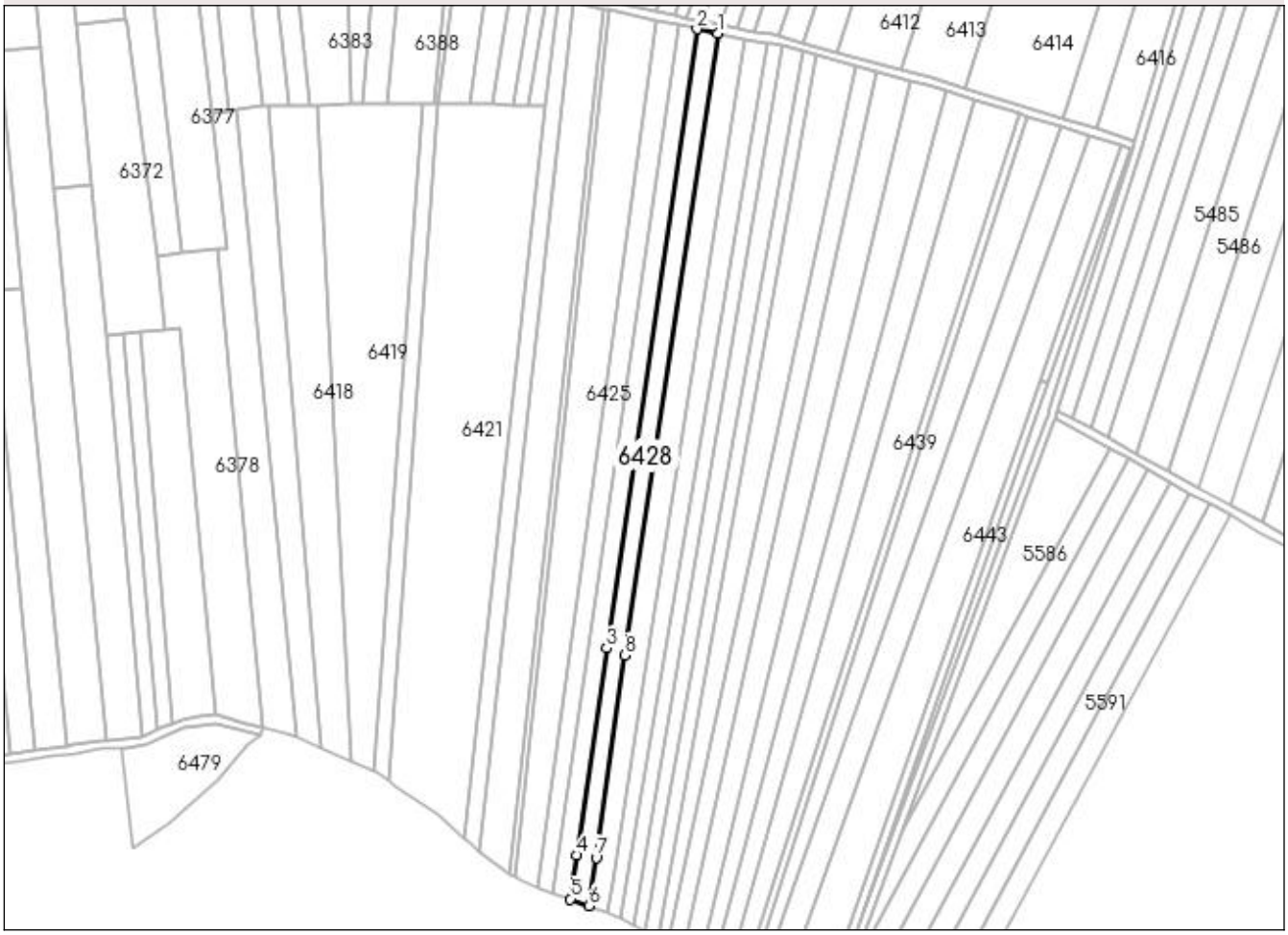

Date referitoare la teren

Crt	Categorie folosinţă	Intra vilan	Suprafaţa (mp)	Tarla	Parcelă	Nr. topo	Observaţii / Referinţe
1	arabil	NU	2.676	48	628	-	
2	vie	NU	1.024	48	628	-	

Lungime Segmente
1) Valorile lungimilor segmentelor sunt obţinute din proiecţie în plan.

Punct început	X / Y	Punct sfârşit	X / Y	Lungime segment (** (m)
1	422.291,758 300.044,269	2	422.282,339 300.046,319	9.64
2	422.282,339 300.046,319	3	422.240,633 299.761,357	287.998
3	422.240,633 299.761,357	4	422.226,946 299.665,958	96.376
4	422.226,946 299.665,958	5	422.224,053 299.645,797	20.367

Punct început	X / Y	Punct sfârşit	X / Y	Lungime segment (** (m)
5	422.224,053 299.645,797	6	422.232,627 299.642,697	9.117
6	422.232,627 299.642,697	7	422.235,792 299.664,881	22.409
7	422.235,792 299.664,881	8	422.249,084 299.758,061	94.123
8	422.249,084 299.758,061	1	422.291,758 300.044,269	289.372

** Lungimile segmentelor sunt determinate în planul de proiecţie Stereo 70 şi sunt rotunjite la 1 milimetru.
*** Distanţa dintre puncte este formată din segmente cumulate ce sunt mai mici decât valoarea 1 milimetru.

DATE DESPRE IMOBILUL NR. 6429

Oficiul de Cadastru şi Publicitate Imobiliară DOLJ
Biroul de Cadastru şi Publicitate Imobiliară Craiova

A. Partea I. Descrierea imobilului

TEREN Extravilan

Adresa: Jud. Dolj, T48, P625/1

Nr. Crt	Nr cadastral Nr. topografic	Suprafaţa* (mp)	Observaţii / Referinţe
A1		4.500	Sector cadastral:17 Teren neimprejmuit;

B. Partea II. Proprietari şi acte

Inscrieri privitoare la dreptul de proprietate şi alte drepturi reale		Referinţe
/		
Act Administrativ nr. TDP 2908, din 27/08/2004 emis de COMISIA JUDETEANA DOLJ (CERTIFICAT DE DECES SERIA DP NR. 745060);		
B1	Intabulare, drept de PROPRIETATE, dobandit prin Reconstituire, cota actuala 1/1, cota initiala 1/1	A1
	1) **SAFTA STEFAN** DEFUNCT:Da	

C. Partea III. SARCINI .

Inscrieri privind dezmembramintele dreptului de proprietate, drepturi reale de garanţie şi sarcini	Referinţe
NU SUNT	

Anexa Nr. 1 La Partea I

Teren

Nr cadastral	Suprafaţa (mp)*	Observaţii / Referinţe
	4.500	

* Suprafaţa este determinată in planul de proiecţie Stereo 70.

DETALII LINIARE IMOBIL

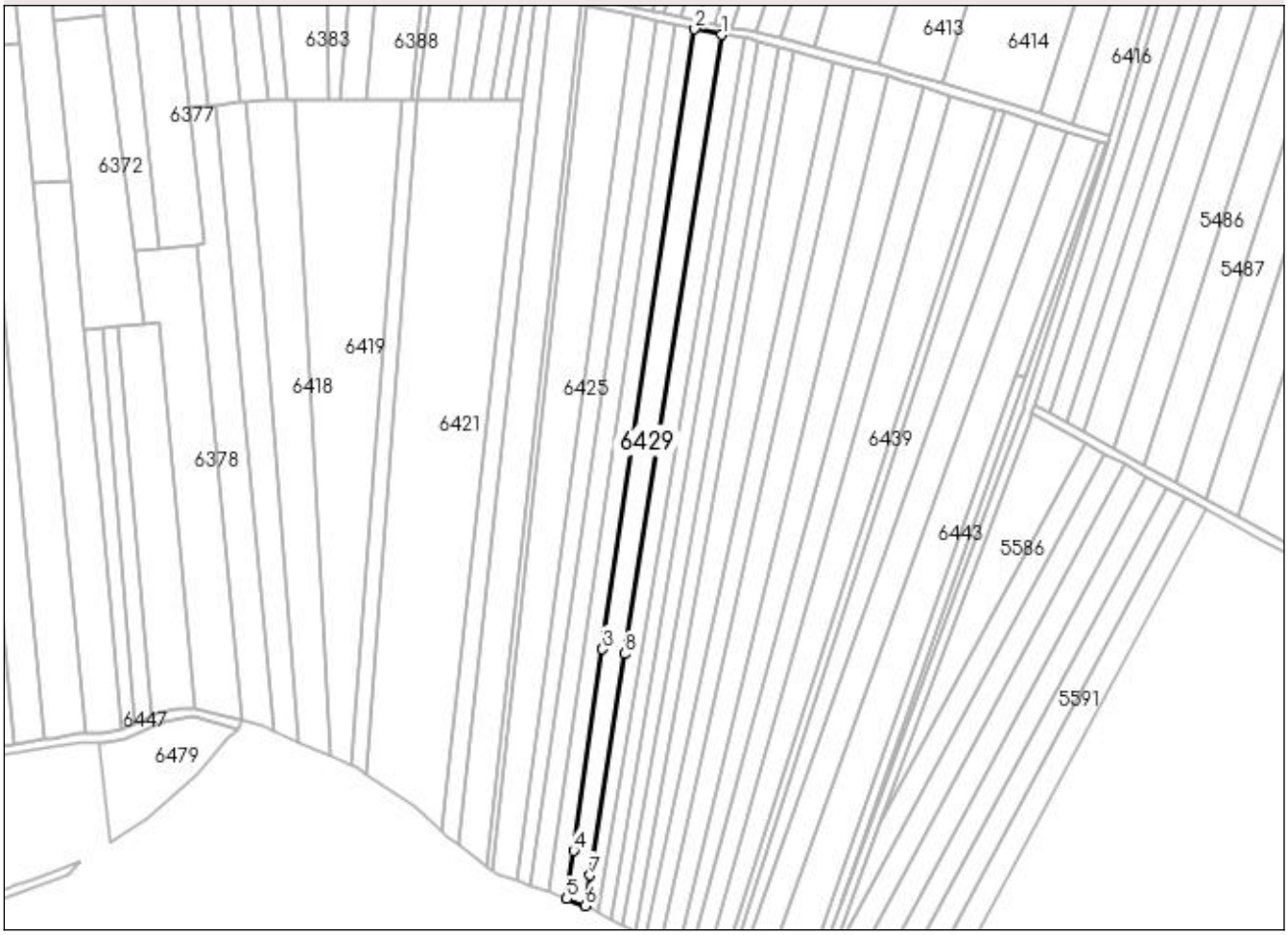

Date referitoare la teren

Crt	Categorie folosinţă	Intra vilan	Suprafaţa (mp)	Tarla	Parcelă	Nr. topo	Observaţii / Referinţe
1	arabil	NU	3.340	48	625/1	-	
2	vie	NU	1.160	48	625/1	-	

Lungime Segmente
1) Valorile lungimilor segmentelor sunt obţinute din proiecţie în plan.

Punct început	X / Y	Punct sfârşit	X / Y	Lungime segment (** (m)
1	422.304,04 300.041,596	2	422.291,758 300.044,269	12.57
2	422.291,758 300.044,269	3	422.249,084 299.758,061	289.372
3	422.249,084 299.758,061	4	422.235,792 299.664,881	94.123
4	422.235,792 299.664,881	5	422.232,627 299.642,697	22.409

Punct început	X / Y	Punct sfârşit	X / Y	Lungime segment (** (m)
5	422.232,627 299.642,697	6	422.241,331 299.639,55	9.255
6	422.241,331 299.639,55	7	422.243,518 299.653,569	14.189
7	422.243,518 299.653,569	8	422.259,477 299.755,887	103.555
8	422.259,477 299.755,887	1	422.304,04 300.041,596	289.163

** Lungimile segmentelor sunt determinate în planul de proiecţie Stereo 70 şi sunt rotunjite la 1 milimetru.
*** Distanţa dintre puncte este formată din segmente cumulate ce sunt mai mici decât valoarea 1 milimetru.

DATE DESPRE IMOBILUL NR. 6430

Oficiul de Cadastru şi Publicitate Imobiliară DOLJ
Biroul de Cadastru şi Publicitate Imobiliară Craiova

A. Partea I. Descrierea imobilului

TEREN Extravilan

Adresa: Jud. Dolj, T48, P626

Nr. Crt	Nr cadastral Nr. topografic	Suprafaţa* (mp)	Observaţii / Referinţe
A1		3.500	Sector cadastral:17 Teren neimprejmuit;

B. Partea II. Proprietari şi acte

Inscrieri privitoare la dreptul de proprietate şi alte drepturi reale		Referinţe
/		
Act Notarial nr. APV 194, din 18/08/2020 emis de NP IONASCU NICOLAE (CM 10/30.06.2020 EMIS DE NP IONASCU NICOLAE; TDP 2118/16.10.2002 EMIS DE CJ DOLJ);		
B1	Intabulare, drept de PROPRIETATE, dobandit prin Iesire Din Indiviziune, cota actuala 1/1, cota initiala 1/1	A1
	1) **GRIGORIE PAULA**	

C. Partea III. SARCINI .

Inscrieri privind dezmembramintele dreptului de proprietate, drepturi reale de garanţie şi sarcini	Referinţe
NU SUNT	

Anexa Nr. 1 La Partea I

Teren

Nr cadastral	Suprafaţa (mp)*	Observaţii / Referinţe
	3.500	

* Suprafaţa este determinată in planul de proiecţie Stereo 70.

DETALII LINIARE IMOBIL

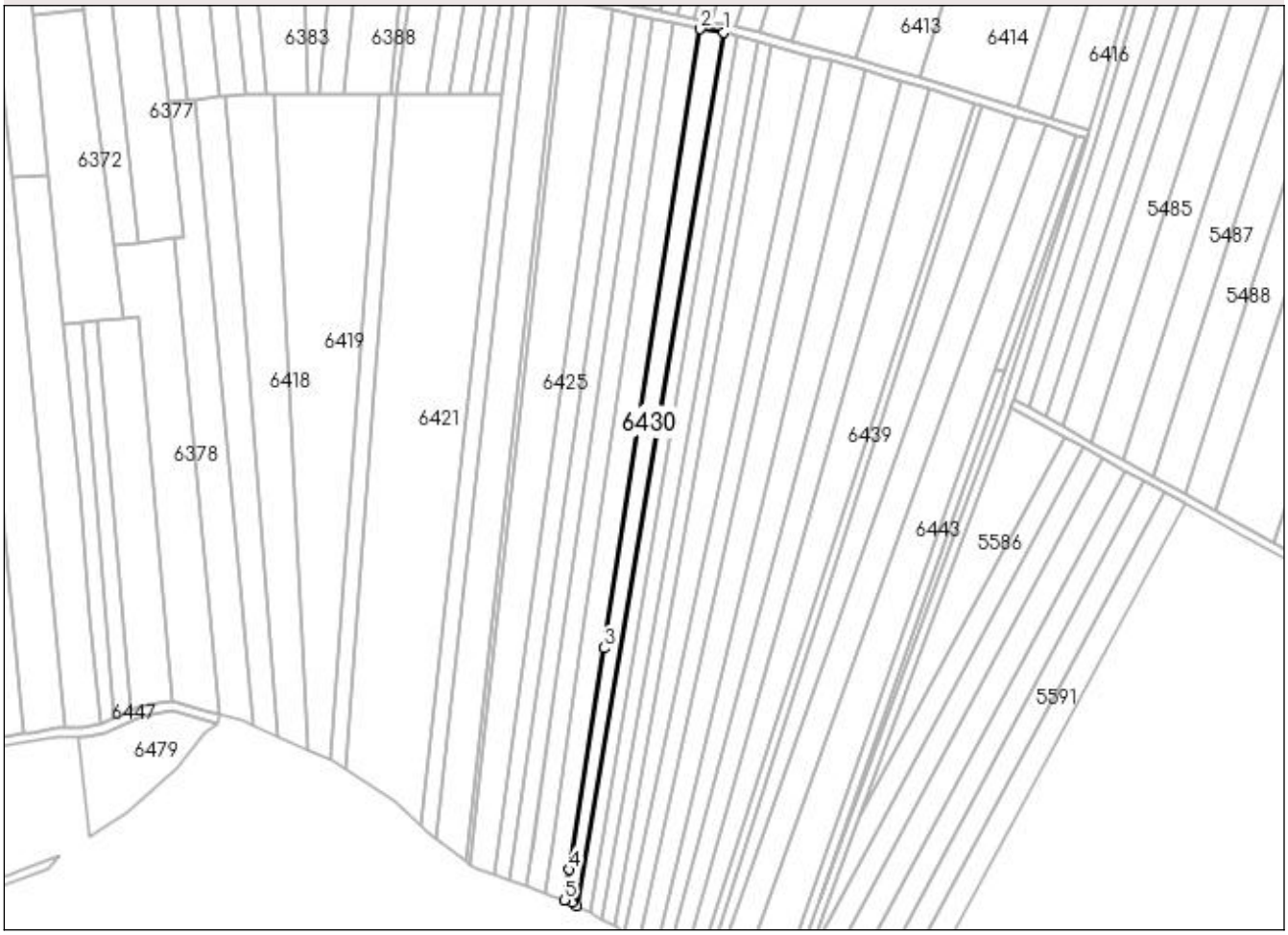

Date referitoare la teren

Crt	Categorie folosinţă	Intra vilan	Suprafaţa (mp)	Tarla	Parcelă	Nr. topo	Observaţii / Referinţe
1	arabil	NU	3.500	48	626	-	

Lungime Segmente
1) Valorile lungimilor segmentelor sunt obţinute din proiecţie în plan.

Punct început	X / Y	Punct sfârşit	X / Y	Lungime segment (** (m)
1	422.314,876 300.040,082	2	422.304,04 300.041,596	10.941
2	422.304,04 300.041,596	3	422.259,477 299.755,887	289.163
3	422.259,477 299.755,887	4	422.243,518 299.653,569	103.555
4	422.243,518 299.653,569	5	422.241,331 299.639,55	14.189
5	422.241,331 299.639,55	6	422.244,658 299.638,347	3.538

Punct început	X / Y	Punct sfârşit	X / Y	Lungime segment (** (m)
6	422.244,658 299.638,347	7	422.247,218 299.636,923	2.929
7	422.247,218 299.636,923	1	422.314,876 300.040,082	408.796

** Lungimile segmentelor sunt determinate în planul de proiecţie Stereo 70 şi sunt rotunjite la 1 milimetru.
*** Distanţa dintre puncte este formată din segmente cumulate ce sunt mai mici decât valoarea 1 milimetru.

DATE DESPRE IMOBILUL NR. 6431

Oficiul de Cadastru şi Publicitate Imobiliară DOLJ
Biroul de Cadastru şi Publicitate Imobiliară Craiova

A. Partea I. Descrierea imobilului

TEREN Extravilan

Adresa: Jud. Dolj, T48, P56

Nr. Crt	Nr cadastral Nr. topografic	Suprafaţa* (mp)	Observaţii / Referinţe
A1		2.700	Sector cadastral:17 Teren neimprejmuit;

B. Partea II. Proprietari şi acte

Inscrieri privitoare la dreptul de proprietate şi alte drepturi reale		Referinţe
/		
Act Administrativ nr. TDP 781-44590, din 08/08/1996 emis de COMISIA JUDETEANA DOLJ;		
B1	Intabulare, drept de PROPRIETATE, dobandit prin Reconstituire, cota actuala 1/1, cota initiala 1/1	A1
	1) **BALANESCU ALEXANDRU**, LIPSĂ CNP	

C. Partea III. SARCINI .

Inscrieri privind dezmembramintele dreptului de proprietate, drepturi reale de garanţie şi sarcini	Referinţe
NU SUNT	

Anexa Nr. 1 La Partea I

Teren

Nr cadastral	Suprafaţa (mp)*	Observaţii / Referinţe
	2.700	

* Suprafaţa este determinată in planul de proiecţie Stereo 70.

DETALII LINIARE IMOBIL

Date referitoare la teren

Crt	Categorie folosinţă	Intra vilan	Suprafaţa (mp)	Tarla	Parcelă	Nr. topo	Observaţii / Referinţe
1	arabil	NU	2.700	48	56	-	IDENTIC CU T45

Lungime Segmente
1) Valorile lungimilor segmentelor sunt obţinute din proiecţie în plan.

Punct început	X / Y	Punct sfârşit	X / Y	Lungime segment (** (m)
1	422.314,876 300.040,082	2	422.247,218 299.636,923	408.796
2	422.247,218 299.636,923	3	422.253,328 299.633,525	6.992
3	422.253,328 299.633,525	4	422.321,295 300.038,521	410.66
4	422.321,295 300.038,521	5	422.316,191 300.039,898	5.286
5	422.316,191 300.039,898	1	422.314,876 300.040,082	1.328

** Lungimile segmentelor sunt determinate în planul de proiecţie Stereo 70 şi sunt rotunjite la 1 milimetru.
*** Distanţa dintre puncte este formată din segmente cumulate ce sunt mai mici decât valoarea 1 milimetru.

DATE DESPRE IMOBILUL NR. 6432

Oficiul de Cadastru şi Publicitate Imobiliară DOLJ
Biroul de Cadastru şi Publicitate Imobiliară Craiova

A. Partea I. Descrierea imobilului

TEREN Extravilan

Adresa: Jud. Dolj, T48, P624

Nr. Crt	Nr cadastral Nr. topografic	Suprafaţa* (mp)	Observaţii / Referinţe
A1	33021	3.100	Sector cadastral:17 Teren neimprejmuit;

B. Partea II. Proprietari şi acte

Inscrieri privitoare la dreptul de proprietate şi alte drepturi reale		Referinţe
138361 / 14/09/2017		
Act Notarial nr. CONTRACT DE VANZARE AUT.NR.1712, din 14/09/2017 emis de GAGEATU ILIE;		
B1	Intabulare, drept de PROPRIETATE, dobandit prin Conventie, cota actuala 1/1, cota initiala 1/1	A1
	1) **GHITESCU MARIANA** 2) **GHITESCU NICOLAE**	

C. Partea III. SARCINI .

Inscrieri privind dezmembramintele dreptului de proprietate, drepturi reale de garanţie şi sarcini	Referinţe
NU SUNT	

Anexa Nr. 1 La Partea I

Teren

Nr cadastral	Suprafaţa (mp)*	Observaţii / Referinţe
33021	3.100	

* Suprafaţa este determinată in planul de proiecţie Stereo 70.

DETALII LINIARE IMOBIL

Date referitoare la teren

Crt	Categorie folosinţă	Intra vilan	Suprafaţa (mp)	Tarla	Parcelă	Nr. topo	Observaţii / Referinţe
1	arabil	NU	3.100	48	624	-	

Lungime Segmente
1) Valorile lungimilor segmentelor sunt obţinute din proiecţie în plan.

Punct început	X / Y	Punct sfârşit	X / Y	Lungime segment (** (m)
1	422.253,328 299.633,525	2	422.258,19 299.630,821	5.563
2	422.258,19 299.630,821	3	422.330,826 300.035,951	411.589
3	422.330,826 300.035,951	4	422.321,295 300.038,521	9.871
4	422.321,295 300.038,521	1	422.253,328 299.633,525	410.66

** Lungimile segmentelor sunt determinate în planul de proiecţie Stereo 70 şi sunt rotunjite la 1 milimetru.
*** Distanţa dintre puncte este formată din segmente cumulate ce sunt mai mici decât valoarea 1 milimetru.

DATE DESPRE IMOBILUL NR. 6433

Oficiul de Cadastru şi Publicitate Imobiliară DOLJ
Biroul de Cadastru şi Publicitate Imobiliară Craiova

A. Partea I. Descrierea imobilului

TEREN Extravilan

Adresa: Jud. Dolj, T48, P623

Nr. Crt	Nr cadastral Nr. topografic	Suprafaţa* (mp)	Observaţii / Referinţe
A1		2.700	Sector cadastral:17 Teren neimprejmuit;

B. Partea II. Proprietari şi acte

Inscrieri privitoare la dreptul de proprietate şi alte drepturi reale		Referinţe
/		
Act Administrativ nr. TDP 3260, din 25/04/2005 emis de COMISIA JUDETEANA DOLJ (CERTIFICAT DE DECES SERIA DA NR. 494092);		
B1	Intabulare, drept de PROPRIETATE, dobandit prin Reconstituire, cota actuala 1/1, cota initiala 1/1	A1
	1) **ZUPEA IOANA**, LIPSĂ CNP DEFUNCT:Da	

C. Partea III. SARCINI .

Inscrieri privind dezmembramintele dreptului de proprietate, drepturi reale de garanţie şi sarcini	Referinţe
NU SUNT	

Anexa Nr. 1 La Partea I

Teren

Nr cadastral	Suprafaţa (mp)*	Observaţii / Referinţe
	2.700	

* Suprafaţa este determinată in planul de proiecţie Stereo 70.

DETALII LINIARE IMOBIL

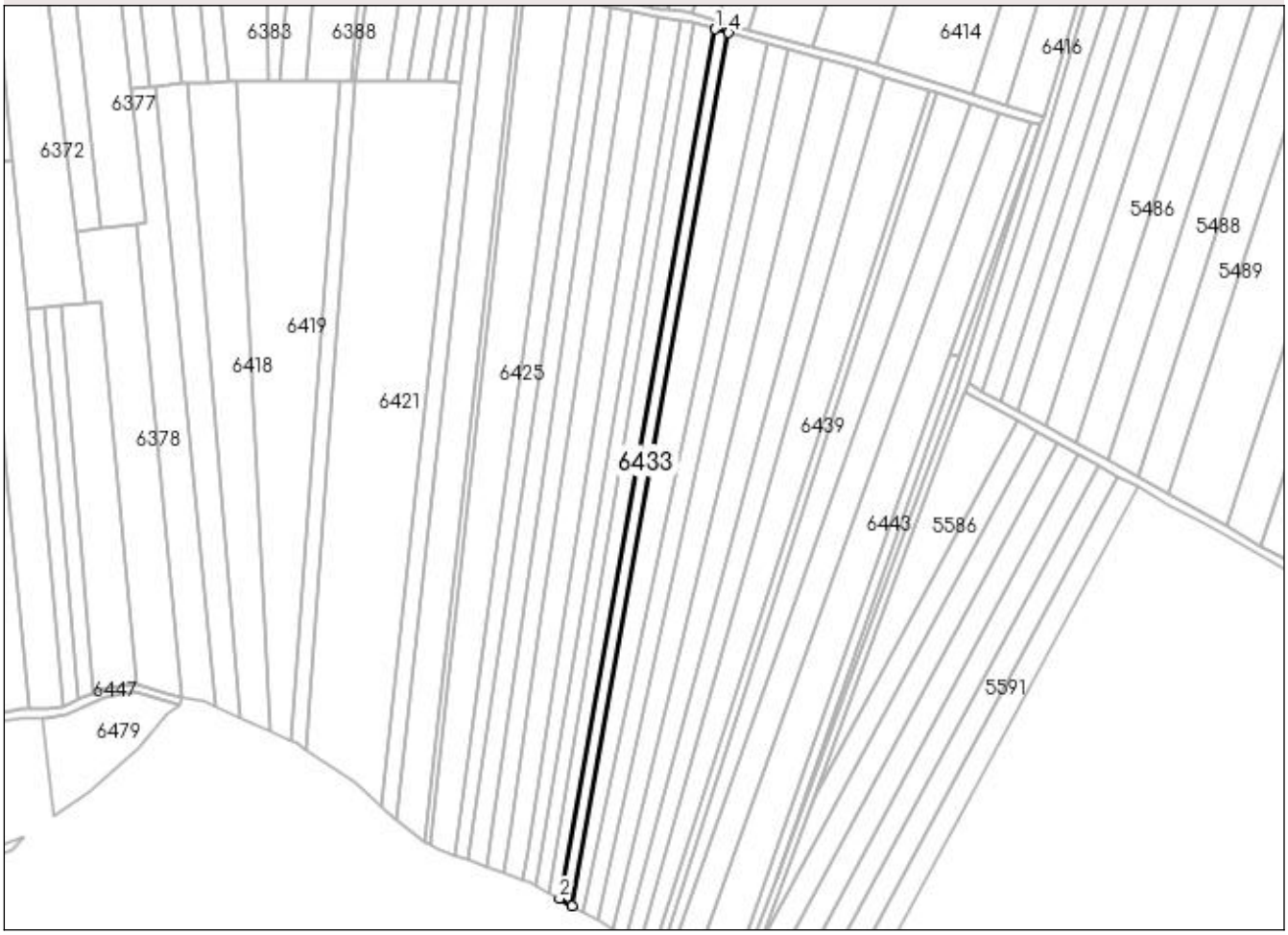

Date referitoare la teren

Crt	Categorie folosinţă	Intra vilan	Suprafaţa (mp)	Tarla	Parcelă	Nr. topo	Observaţii / Referinţe
1	arabil	NU	2.700	48	623	-	

Lungime Segmente
1) Valorile lungimilor segmentelor sunt obţinute din proiecţie în plan.

Punct început	X / Y	Punct sfârşit	X / Y	Lungime segment (** (m)
1	422.330,826 300.035,951	2	422.258,19 299.630,821	411.589
2	422.258,19 299.630,821	3	422.264,238 299.627,458	6.92
3	422.264,238 299.627,458	4	422.337,17 300.034,24	413.268
4	422.337,17 300.034,24	1	422.330,826 300.035,951	6.571

** Lungimile segmentelor sunt determinate în planul de proiecţie Stereo 70 şi sunt rotunjite la 1 milimetru.
*** Distanţa dintre puncte este formată din segmente cumulate ce sunt mai mici decât valoarea 1 milimetru.

DATE DESPRE IMOBILUL NR. 6434

Oficiul de Cadastru şi Publicitate Imobiliară DOLJ
Biroul de Cadastru şi Publicitate Imobiliară Craiova

A. Partea I. Descrierea imobilului

TEREN Extravilan

Adresa: Jud. Dolj, T48, P622

Nr. Crt	Nr cadastral Nr. topografic	Suprafaţa* (mp)	Observaţii / Referinţe
A1		5.000	Sector cadastral:17 Teren neimprejmuit;

B. Partea II. Proprietari şi acte

Inscrieri privitoare la dreptul de proprietate şi alte drepturi reale		Referinţe
/		
Act Notarial nr. APV 632, din 09/10/2020 emis de NP IONASCU NICOLAE (TDP 2729/21.04.2004 EMIS DE CJ DOLJ);		
B1	Intabulare, drept de PROPRIETATE, dobandit prin Iesire Din Indiviziune, cota actuala 1/1, cota initiala 1/1	A1
	1) **BIDIREAC MITRANA**	

C. Partea III. SARCINI .

Inscrieri privind dezmembramintele dreptului de proprietate, drepturi reale de garanţie şi sarcini	Referinţe
NU SUNT	

Anexa Nr. 1 La Partea I

Teren

Nr cadastral	Suprafaţa (mp)*	Observaţii / Referinţe
	5.000	

* Suprafaţa este determinată in planul de proiecţie Stereo 70.

DETALII LINIARE IMOBIL

Date referitoare la teren

Crt	Categorie folosinţă	Intra vilan	Suprafaţa (mp)	Tarla	Parcelă	Nr. topo	Observaţii / Referinţe
1	arabil	NU	5.000	48	622	-	

Lungime Segmente
1) Valorile lungimilor segmentelor sunt obţinute din proiecţie în plan.

Punct început	X / Y	Punct sfârşit	X / Y	Lungime segment (** (m)
1	422.264,238 299.627,458	2	422.269,052 299.624,781	5.508
2	422.269,052 299.624,781	3	422.355,512 300.029,293	413.649
3	422.355,512 300.029,293	4	422.337,17 300.034,24	18.997
4	422.337,17 300.034,24	1	422.264,238 299.627,458	413.268

** Lungimile segmentelor sunt determinate în planul de proiecţie Stereo 70 şi sunt rotunjite la 1 milimetru.
*** Distanţa dintre puncte este formată din segmente cumulate ce sunt mai mici decât valoarea 1 milimetru.

DATE DESPRE IMOBILUL NR. 6435

Oficiul de Cadastru şi Publicitate Imobiliară DOLJ
Biroul de Cadastru şi Publicitate Imobiliară Craiova

A. Partea I. Descrierea imobilului

TEREN Extravilan

Adresa: Jud. Dolj, T48, P621

Nr. Crt	Nr cadastral Nr. topografic	Suprafaţa* (mp)	Observaţii / Referinţe
A1		3.600	Sector cadastral:17 Teren neimprejmuit;

B. Partea II. Proprietari şi acte

Inscrieri privitoare la dreptul de proprietate şi alte drepturi reale		Referinţe
/		
Act Administrativ nr. TDP 10699, din 17/06/2008 emis de COMISIA JUDETEANA DOLJ;		
B1	Intabulare, drept de PROPRIETATE, dobandit prin Reconstituire, cota actuala 1/1, cota initiala 1/1	A1
	1) **DIACONU EUGENIA**, LIPSĂ CNP	

C. Partea III. SARCINI .

Inscrieri privind dezmembramintele dreptului de proprietate, drepturi reale de garanţie şi sarcini	Referinţe
NU SUNT	

Anexa Nr. 1 La Partea I

Teren

Nr cadastral	Suprafaţa (mp)*	Observaţii / Referinţe
	3.600	

* Suprafaţa este determinată in planul de proiecţie Stereo 70.

DETALII LINIARE IMOBIL

Date referitoare la teren

Crt	Categorie folosinţă	Intra vilan	Suprafaţa (mp)	Tarla	Parcelă	Nr. topo	Observaţii / Referinţe
1	arabil	NU	3.600	48	621	-	

Lungime Segmente
1) Valorile lungimilor segmentelor sunt obţinute din proiecţie în plan.

Punct început	X / Y	Punct sfârşit	X / Y	Lungime segment (** (m)
1	422.355,512 300.029,293	2	422.269,052 299.624,781	413.649
2	422.269,052 299.624,781	3	422.275,981 299.620,928	7.928
3	422.275,981 299.620,928	4	422.364,969 300.026,743	415.457
4	422.364,969 300.026,743	1	422.355,512 300.029,293	9.795

** Lungimile segmentelor sunt determinate în planul de proiecţie Stereo 70 şi sunt rotunjite la 1 milimetru.
*** Distanţa dintre puncte este formată din segmente cumulate ce sunt mai mici decât valoarea 1 milimetru.

DATE DESPRE IMOBILUL NR. 6436

Oficiul de Cadastru şi Publicitate Imobiliară DOLJ
Biroul de Cadastru şi Publicitate Imobiliară Craiova

A. Partea I. Descrierea imobilului

TEREN Extravilan

Adresa: Jud. Dolj, T48, P620

Nr. Crt	Nr cadastral Nr. topografic	Suprafaţa* (mp)	Observaţii / Referinţe
A1		5.100	Sector cadastral:17 Teren neimprejmuit;

B. Partea II. Proprietari şi acte

Inscrieri privitoare la dreptul de proprietate şi alte drepturi reale		Referinţe
/		
Act Notarial nr. CM 48, din 28/02/2008 emis de NP DEFTA EMIL (TDP 2648/12.09.2004 EMIS DE CJ DOLJ);		
B1	Intabulare, drept de PROPRIETATE, dobandit prin Succesiune, cota actuala 1/4, cota initiala 1/1	A1
	1) **BALUICA GHEORGHE**	
B2	Intabulare, drept de PROPRIETATE, dobandit prin Succesiune, cota actuala 1/4, cota initiala 1/1	A1
	1) **BALUICA ION**	
B3	Intabulare, drept de PROPRIETATE, dobandit prin Succesiune, cota actuala 1/4, cota initiala 1/1	A1
	1) **BALUICA VICTOR**	
B4	Intabulare, drept de PROPRIETATE, dobandit prin Succesiune, cota actuala 1/4, cota initiala 1/1	A1
	1) **CRISTESCU ELENA**	

C. Partea III. SARCINI .

Inscrieri privind dezmembramintele dreptului de proprietate, drepturi reale de garanţie şi sarcini	Referinţe
NU SUNT	

Anexa Nr. 1 La Partea I

Teren

Nr cadastral	Suprafaţa (mp)*	Observaţii / Referinţe
	5.100	

* Suprafaţa este determinată in planul de proiecţie Stereo 70.

DETALII LINIARE IMOBIL

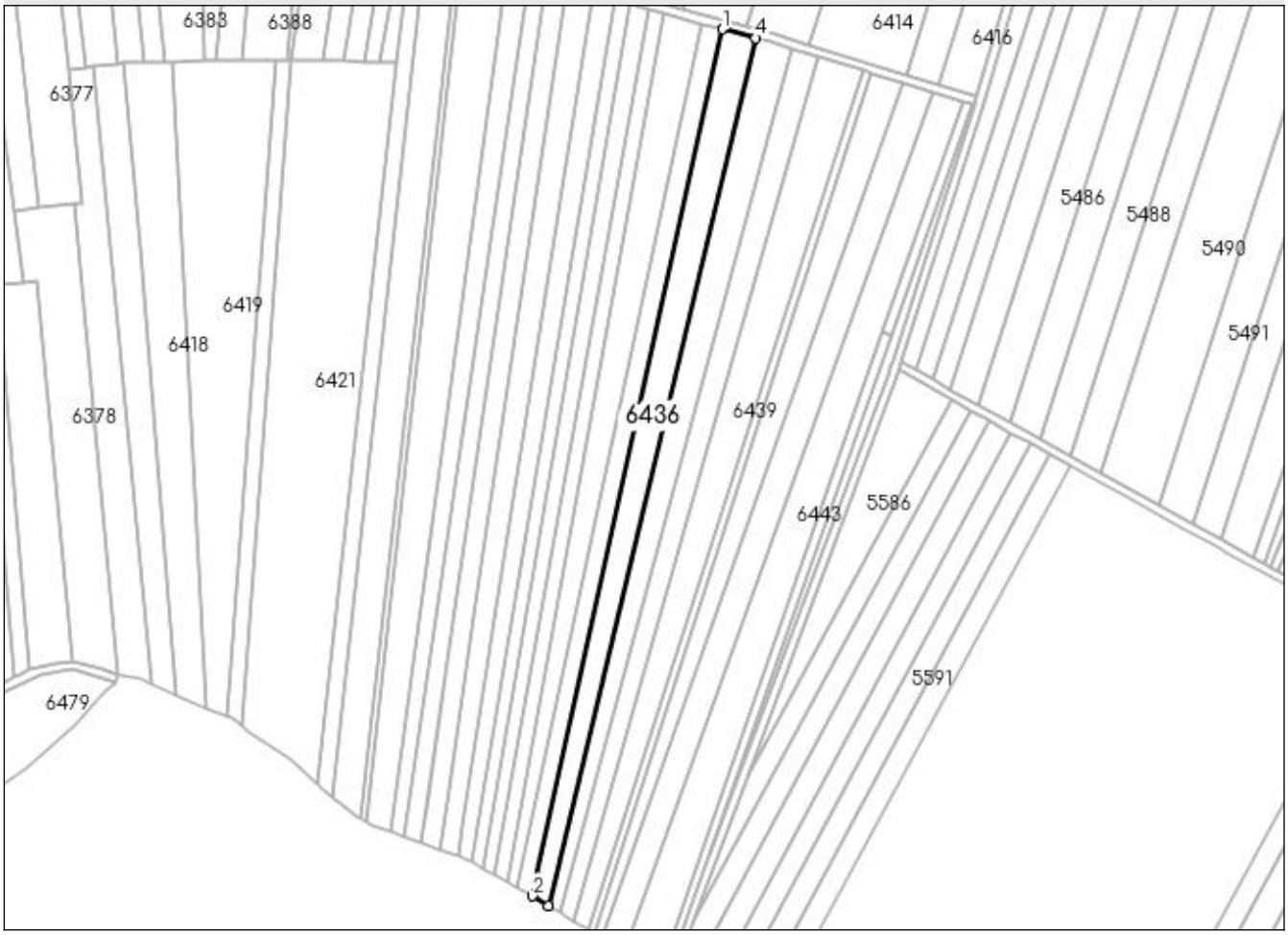

Date referitoare la teren

Crt	Categorie folosinţă	Intra vilan	Suprafaţa (mp)	Tarla	Parcelă	Nr. topo	Observaţii / Referinţe
1	arabil	NU	5.100	48	620	-	

Lungime Segmente
1) Valorile lungimilor segmentelor sunt obţinute din proiecţie în plan.

Punct început	X / Y	Punct sfârşit	X / Y	Lungime segment (** (m)
1	422.364,969 300.026,743	2	422.275,981 299.620,928	415.457
2	422.275,981 299.620,928	3	422.283,383 299.616,402	8.676
3	422.283,383 299.616,402	4	422.380,682 300.022,505	417.596
4	422.380,682 300.022,505	1	422.364,969 300.026,743	16.275

** Lungimile segmentelor sunt determinate în planul de proiecţie Stereo 70 şi sunt rotunjite la 1 milimetru.
*** Distanţa dintre puncte este formată din segmente cumulate ce sunt mai mici decât valoarea 1 milimetru.

DATE DESPRE IMOBILUL NR. 6437

Oficiul de Cadastru şi Publicitate Imobiliară DOLJ
Biroul de Cadastru şi Publicitate Imobiliară Craiova

A. Partea I. Descrierea imobilului

TEREN Extravilan

Adresa: Jud. Dolj, T48, P619

Nr. Crt	Nr cadastral Nr. topografic	Suprafaţa* (mp)	Observaţii / Referinţe
A1		4.900	Sector cadastral:17 Teren neimprejmuit;

B. Partea II. Proprietari şi acte

Inscrieri privitoare la dreptul de proprietate şi alte drepturi reale		Referinţe
/		
Act Notarial nr. APV 705, din 16/03/2010 emis de NP GAGEATU ILIE (CM 07/19.02.2010 EMIS DE NP DIACONU LAURA; TDP 13251/05.05.2009 EMIS DE CJ DOLJ);		
B1	Intabulare, drept de PROPRIETATE, dobandit prin Iesire Din Indiviziune, cota actuala 1/1, cota initiala 1/1	A1
	1) **MATEI MARIA**	

C. Partea III. SARCINI .

Inscrieri privind dezmembramintele dreptului de proprietate, drepturi reale de garanţie şi sarcini	Referinţe
NU SUNT	

Anexa Nr. 1 La Partea I

Teren

Nr cadastral	Suprafaţa (mp)*	Observaţii / Referinţe
	4.900	

* Suprafaţa este determinată in planul de proiecţie Stereo 70.

DETALII LINIARE IMOBIL

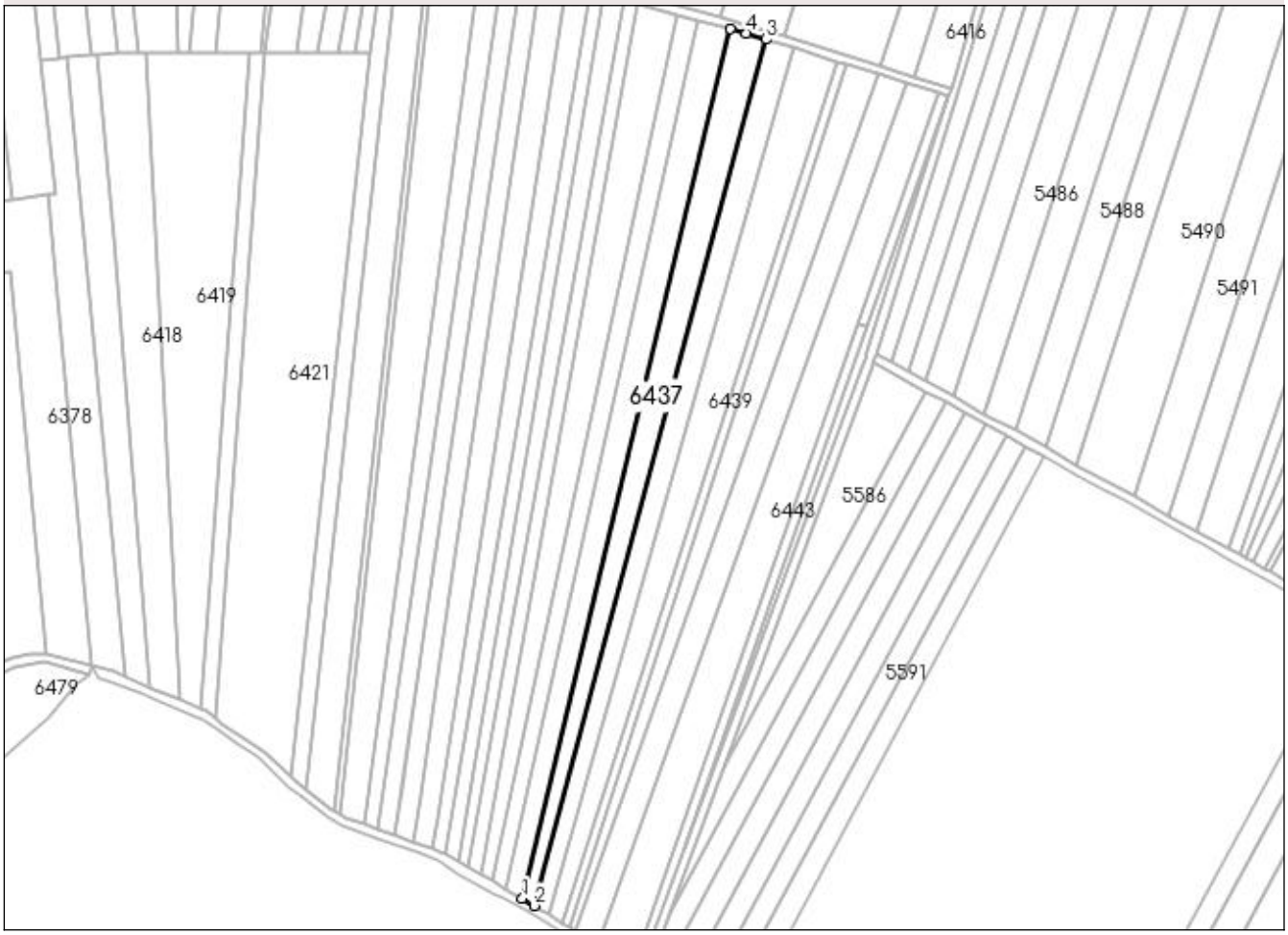

Date referitoare la teren

Crt	Categorie folosinţă	Intra vilan	Suprafaţa (mp)	Tarla	Parcelă	Nr. topo	Observaţii / Referinţe
1	arabil	NU	4.900	48	619	-	

Lungime Segmente
1) Valorile lungimilor segmentelor sunt obţinute din proiecţie în plan.

Punct început	X / Y	Punct sfârşit	X / Y	Lungime segment (** (m)
1	422.283,383 299.616,402	2	422.289,0 299.612,968	6.584
2	422.289,0 299.612,968	3	422.397,152 300.017,73	418.962
3	422.397,152 300.017,73	4	422.388,037 300.020,521	9.533
4	422.388,037 300.020,521	5	422.380,682 300.022,505	7.618
5	422.380,682 300.022,505	1	422.283,383 299.616,402	417.596

** Lungimile segmentelor sunt determinate în planul de proiecţie Stereo 70 şi sunt rotunjite la 1 milimetru.
*** Distanţa dintre puncte este formată din segmente cumulate ce sunt mai mici decât valoarea 1 milimetru.

DATE DESPRE IMOBILUL NR. 6438

Oficiul de Cadastru şi Publicitate Imobiliară DOLJ
Biroul de Cadastru şi Publicitate Imobiliară Craiova

A. Partea I. Descrierea imobilului

TEREN Extravilan

Adresa: Jud. Dolj, T48, P618

Nr. Crt	Nr cadastral Nr. topografic	Suprafaţa* (mp)	Observaţii / Referinţe
A1		4.400	Sector cadastral:17 Teren neimprejmuit;

B. Partea II. Proprietari şi acte

Inscrieri privitoare la dreptul de proprietate şi alte drepturi reale		Referinţe
/		
Act Administrativ nr. TDP 2334, din 10/09/2003 emis de COMISIA JUDETEANA DOLJ;		
B1	Intabulare, drept de PROPRIETATE, dobandit prin Reconstituire, cota actuala 1/1, cota initiala 1/1	A1
	1) **POPESCU MARIN**, LIPSĂ CNP	

C. Partea III. SARCINI .

Inscrieri privind dezmembramintele dreptului de proprietate, drepturi reale de garanţie şi sarcini	Referinţe
NU SUNT	

Anexa Nr. 1 La Partea I

Teren

Nr cadastral	Suprafaţa (mp)*	Observaţii / Referinţe
	4.400	

* Suprafaţa este determinată in planul de proiecţie Stereo 70.

DETALII LINIARE IMOBIL

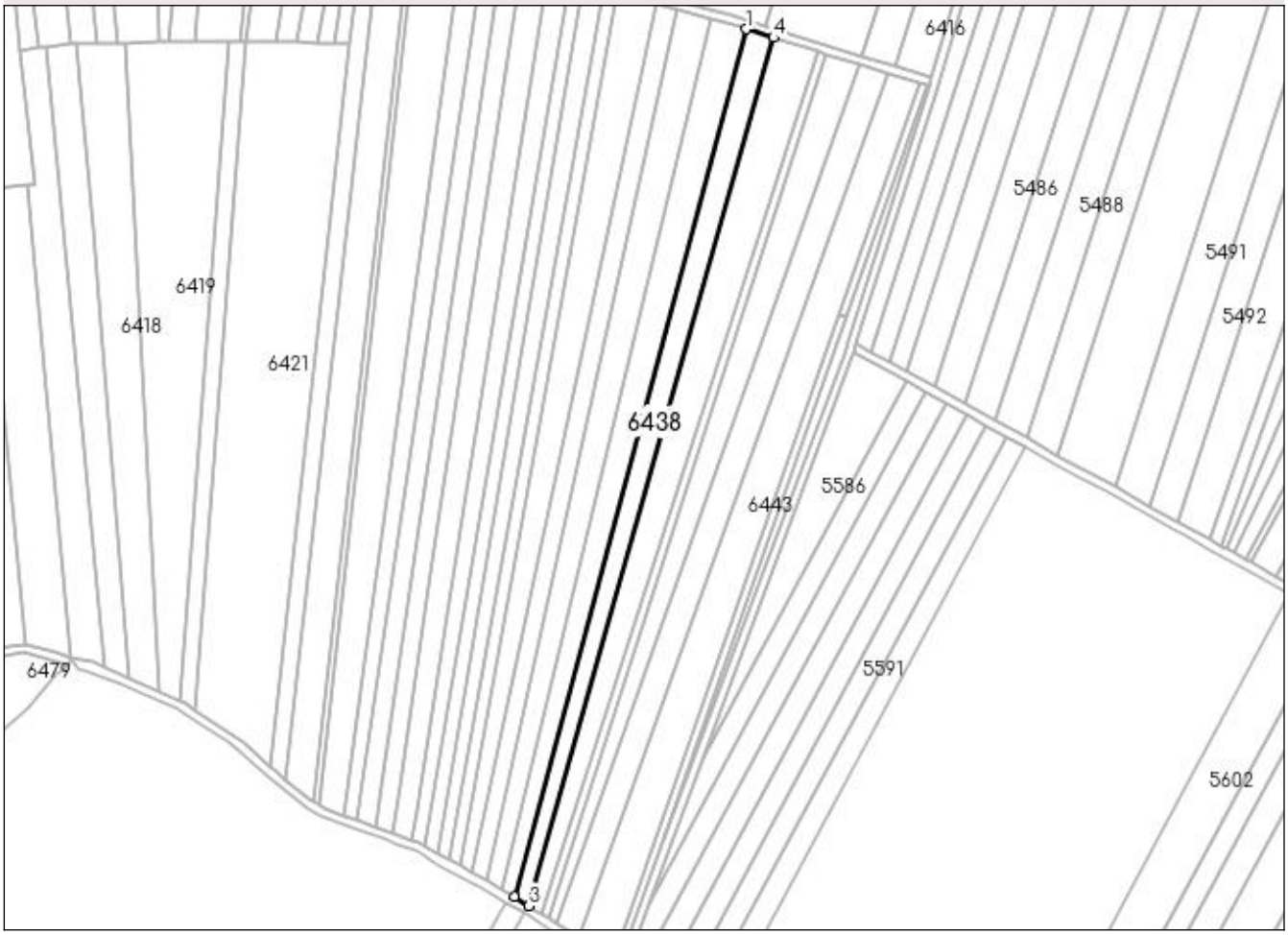

Date referitoare la teren

Crt	Categorie folosinţă	Intra vilan	Suprafaţa (mp)	Tarla	Parcelă	Nr. topo	Observaţii / Referinţe
1	arabil	NU	4.400	48	618	-	

Lungime Segmente
1) Valorile lungimilor segmentelor sunt obţinute din proiecţie în plan.

Punct început	X / Y	Punct sfârşit	X / Y	Lungime segment (** (m)
1	422.397,152 300.017,73	2	422.289,0 299.612,968	418.962
2	422.289,0 299.612,968	3	422.295,661 299.608,895	7.808
3	422.295,661 299.608,895	4	422.410,015 300.013,741	420.686
4	422.410,015 300.013,741	1	422.397,152 300.017,73	13.467

** Lungimile segmentelor sunt determinate în planul de proiecţie Stereo 70 şi sunt rotunjite la 1 milimetru.
*** Distanţa dintre puncte este formată din segmente cumulate ce sunt mai mici decât valoarea 1 milimetru.

DATE DESPRE IMOBILUL NR. 6439

Oficiul de Cadastru şi Publicitate Imobiliară DOLJ
Biroul de Cadastru şi Publicitate Imobiliară Craiova

A. Partea I. Descrierea imobilului

TEREN Extravilan

Adresa: Jud. Dolj, T48, P617

Nr. Crt	Nr cadastral Nr. topografic	Suprafaţa* (mp)	Observaţii / Referinţe
A1		6.100	Sector cadastral:17 Teren neimprejmuit;

B. Partea II. Proprietari şi acte

Inscrieri privitoare la dreptul de proprietate şi alte drepturi reale		Referinţe
/		
Act Normativ nr. LEGE 7, din 13/03/1996 emis de PARLAMENT;		
B1	Inscrierea provizorie, drept de PROPRIETATE, dobandit prin Lege, cota actuala 1/1, cota initiala 1/1	A1
	1) **NEIDENTIFICAT NEIDENTIFICAT**	

C. Partea III. SARCINI .

Inscrieri privind dezmembramintele dreptului de proprietate, drepturi reale de garanţie şi sarcini	Referinţe
NU SUNT	

Anexa Nr. 1 La Partea I

Teren

Nr cadastral	Suprafaţa (mp)*	Observaţii / Referinţe
	6.100	

* Suprafaţa este determinată in planul de proiecţie Stereo 70.

DETALII LINIARE IMOBIL

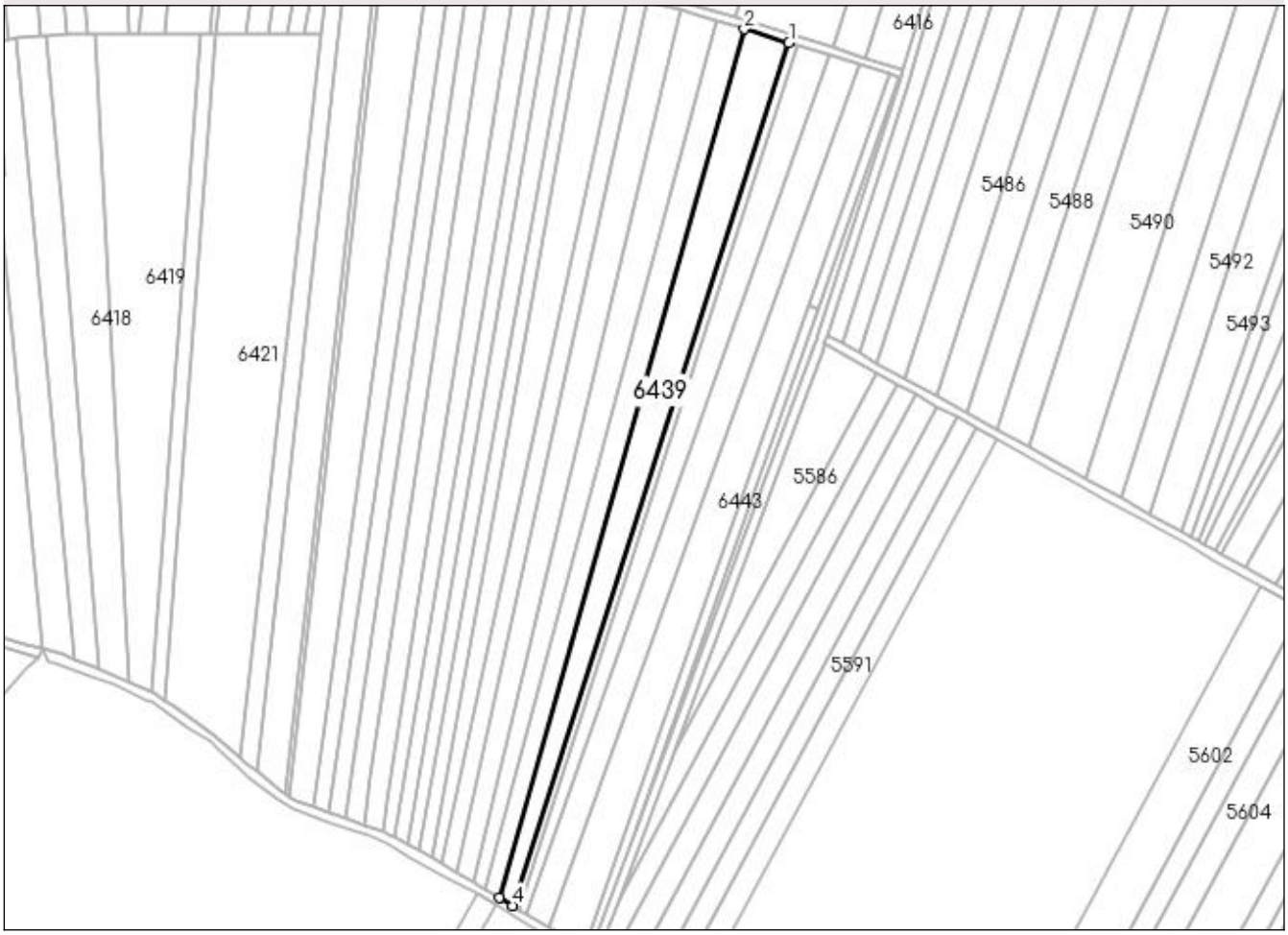

Date referitoare la teren

Crt	Categorie folosinţă	Intra vilan	Suprafaţa (mp)	Tarla	Parcelă	Nr. topo	Observaţii / Referinţe
1	arabil	NU	6.100	48	617	-	

Lungime Segmente
1) Valorile lungimilor segmentelor sunt obţinute din proiecţie în plan.

Punct început	X / Y	Punct sfârşit	X / Y	Lungime segment (** (m)
1	422.430,879 300.007,271	2	422.410,015 300.013,741	21.844
2	422.410,015 300.013,741	3	422.295,661 299.608,895	420.686
3	422.295,661 299.608,895	4	422.301,925 299.605,066	7.342
4	422.301,925 299.605,066	1	422.430,879 300.007,271	422.372

** Lungimile segmentelor sunt determinate în planul de proiecţie Stereo 70 şi sunt rotunjite la 1 milimetru.
*** Distanţa dintre puncte este formată din segmente cumulate ce sunt mai mici decât valoarea 1 milimetru.

DATE DESPRE IMOBILUL NR. 6440

Oficiul de Cadastru şi Publicitate Imobiliară DOLJ
Biroul de Cadastru şi Publicitate Imobiliară Craiova

A. Partea I. Descrierea imobilului

TEREN Extravilan

Adresa: Jud. Dolj, T48, P616

Nr. Crt	Nr cadastral Nr. topografic	Suprafaţa* (mp)	Observaţii / Referinţe
A1		1.600	Sector cadastral:17 Teren neimprejmuit;

B. Partea II. Proprietari şi acte

Inscrieri privitoare la dreptul de proprietate şi alte drepturi reale		Referinţe
/		
Act Administrativ nr. TDP 2586, din 18/12/2003 emis de COMISIA JUDETEANA DOLJ;		
B1	Intabulare, drept de PROPRIETATE, dobandit prin Reconstituire, cota actuala 1/1, cota initiala 1/1	A1
	1) **BARAN FLOREA**, LIPSĂ CNP	

C. Partea III. SARCINI .

Inscrieri privind dezmembramintele dreptului de proprietate, drepturi reale de garanţie şi sarcini	Referinţe
NU SUNT	

Anexa Nr. 1 La Partea I

Teren

Nr cadastral	Suprafaţa (mp)*	Observaţii / Referinţe
	1.600	

* Suprafaţa este determinată in planul de proiecţie Stereo 70.

DETALII LINIARE IMOBIL

Date referitoare la teren

Crt	Categorie folosinţă	Intra vilan	Suprafaţa (mp)	Tarla	Parcelă	Nr. topo	Observaţii / Referinţe
1	arabil	NU	1.600	48	616	-	

Lungime Segmente
1) Valorile lungimilor segmentelor sunt obţinute din proiecţie în plan.

Punct început	X / Y	Punct sfârşit	X / Y	Lungime segment (** (m)
1	422.430,879 300.007,271	2	422.301,925 299.605,066	422.372
2	422.301,925 299.605,066	3	422.305,247 299.603,034	3.894
3	422.305,247 299.603,034	4	422.434,493 300.006,15	423.328
4	422.434,493 300.006,15	1	422.430,879 300.007,271	3.784

** Lungimile segmentelor sunt determinate în planul de proiecţie Stereo 70 şi sunt rotunjite la 1 milimetru.
*** Distanţa dintre puncte este formată din segmente cumulate ce sunt mai mici decât valoarea 1 milimetru.

DATE DESPRE IMOBILUL NR. 6441

Oficiul de Cadastru şi Publicitate Imobiliară DOLJ
Biroul de Cadastru şi Publicitate Imobiliară Craiova

A. Partea I. Descrierea imobilului

TEREN Extravilan

Adresa: Jud. Dolj, T48, P615

Nr. Crt	Nr cadastral Nr. topografic	Suprafaţa* (mp)	Observaţii / Referinţe
A1		4.200	Sector cadastral:17 Teren neimprejmuit;

B. Partea II. Proprietari şi acte

Inscrieri privitoare la dreptul de proprietate şi alte drepturi reale		Referinţe
/		
Act Administrativ nr. TDP 2624, din 02/12/2003 emis de COMISIA JUDETEANA DOLJ (CERTIFICAT DE DECES SERIA DZ NR. 317634);		
B1	Intabulare, drept de PROPRIETATE, dobandit prin Reconstituire, cota actuala 1/1, cota initiala 1/1	A1
	1) **NITU ELIAN** DEFUNCT:Da	

C. Partea III. SARCINI .

Inscrieri privind dezmembramintele dreptului de proprietate, drepturi reale de garanţie şi sarcini	Referinţe
NU SUNT	

Anexa Nr. 1 La Partea I

Teren

Nr cadastral	Suprafaţa (mp)*	Observaţii / Referinţe
	4.200	

* Suprafaţa este determinată in planul de proiecţie Stereo 70.

DETALII LINIARE IMOBIL

Date referitoare la teren

Crt	Categorie folosinţă	Intra vilan	Suprafaţa (mp)	Tarla	Parcelă	Nr. topo	Observaţii / Referinţe
1	arabil	NU	4.200	48	615	-	

Lungime Segmente
1) Valorile lungimilor segmentelor sunt obţinute din proiecţie în plan.

Punct început	X / Y	Punct sfârşit	X / Y	Lungime segment (** (m)
1	422.449,821 300.001,396	2	422.434,493 300.006,15	16.048
2	422.434,493 300.006,15	3	422.305,247 299.603,034	423.328
3	422.305,247 299.603,034	4	422.308,549 299.601,016	3.87
4	422.308,549 299.601,016	1	422.449,821 300.001,396	424.573

** Lungimile segmentelor sunt determinate în planul de proiecţie Stereo 70 şi sunt rotunjite la 1 milimetru.
*** Distanţa dintre puncte este formată din segmente cumulate ce sunt mai mici decât valoarea 1 milimetru.

DATE DESPRE IMOBILUL NR. 6442

Oficiul de Cadastru şi Publicitate Imobiliară DOLJ
Biroul de Cadastru şi Publicitate Imobiliară Craiova

A. Partea I. Descrierea imobilului

TEREN Extravilan

Adresa: Jud. Dolj, T48, P614

Nr. Crt	Nr cadastral Nr. topografic	Suprafaţa* (mp)	Observaţii / Referinţe
A1		5.600	Sector cadastral:17 Teren neimprejmuit;

B. Partea II. Proprietari şi acte

Inscrieri privitoare la dreptul de proprietate şi alte drepturi reale		Referinţe
/		
Act Administrativ nr. TDP 2766, din 05/05/2004 emis de COMISIA JUDETEANA DOLJ;		
B1	Intabulare, drept de PROPRIETATE, dobandit prin Reconstituire, cota actuala 1/1, cota initiala 1/1	A1
	1) **POPESCU IOANA MARIN**, LIPSĂ CNP	

C. Partea III. SARCINI .

Inscrieri privind dezmembramintele dreptului de proprietate, drepturi reale de garanţie şi sarcini	Referinţe
NU SUNT	

Anexa Nr. 1 La Partea I

Teren

Nr cadastral	Suprafaţa (mp)*	Observaţii / Referinţe
	5.600	

* Suprafaţa este determinată in planul de proiecţie Stereo 70.

DETALII LINIARE IMOBIL

Date referitoare la teren

Crt	Categorie folosinţă	Intra vilan	Suprafaţa (mp)	Tarla	Parcelă	Nr. topo	Observaţii / Referinţe
1	arabil	NU	5.600	48	614	-	

Lungime Segmente
1) Valorile lungimilor segmentelor sunt obţinute din proiecţie în plan.

Punct început	X / Y	Punct sfârşit	X / Y	Lungime segment (** (m)
1	422.463,436 299.997,174	2	422.449,821 300.001,396	14.254
2	422.449,821 300.001,396	3	422.308,549 299.601,016	424.573
3	422.308,549 299.601,016	4	422.319,047 299.594,597	12.305
4	422.319,047 299.594,597	1	422.463,436 299.997,174	427.687

** Lungimile segmentelor sunt determinate în planul de proiecţie Stereo 70 şi sunt rotunjite la 1 milimetru.
*** Distanţa dintre puncte este formată din segmente cumulate ce sunt mai mici decât valoarea 1 milimetru.

DATE DESPRE IMOBILUL NR. 6443

Oficiul de Cadastru şi Publicitate Imobiliară DOLJ
Biroul de Cadastru şi Publicitate Imobiliară Craiova

A. Partea I. Descrierea imobilului

Nr. CF vechi:271
Nr. cadastral vechi:359

TEREN Extravilan

Adresa: Jud. Dolj, T 48, P 613

Nr. Crt	Nr cadastral Nr. topografic	Suprafaţa* (mp)	Observaţii / Referinţe
A1	34200	7.300	Sector cadastral:17 Teren neimprejmuit;

B. Partea II. Proprietari şi acte

Inscrieri privitoare la dreptul de proprietate şi alte drepturi reale		Referinţe
27284 / 04/07/2006		
Act Notarial nr. AUT NR 889, din 03/07/2006 emis de NP VLADOIANU TEODORA;		
B1	Intabulare, drept de PROPRIETATE, dobandit prin Conventie, cota actuala 1/1, cota initiala 1/1	A1
	1) **DUCA ION**, LIPSĂ CNP 2) **DUCA ILEANA**, LIPSĂ CNP	

C. Partea III. SARCINI .

Inscrieri privind dezmembramintele dreptului de proprietate, drepturi reale de garanţie şi sarcini	Referinţe
NU SUNT	

Anexa Nr. 1 La Partea I

Teren

Nr cadastral	Suprafaţa (mp)*	Observaţii / Referinţe
34200	7.300	

* Suprafaţa este determinată in planul de proiecţie Stereo 70.

DETALII LINIARE IMOBIL

Date referitoare la teren

Crt	Categorie folosinţă	Intra vilan	Suprafaţa (mp)	Tarla	Parcelă	Nr. topo	Observaţii / Referinţe
1	arabil	NU	7.300	48	613	-	

Lungime Segmente
1) Valorile lungimilor segmentelor sunt obţinute din proiecţie în plan.

Punct început	X / Y	Punct sfârşit	X / Y	Lungime segment (** (m)
1	422.440,336 299.884,791	2	422.478,059 299.992,639	114.255
2	422.478,059 299.992,639	3	422.463,436 299.997,174	15.311
3	422.463,436 299.997,174	4	422.319,047 299.594,597	427.687
4	422.319,047 299.594,597	5	422.320,287 299.593,839	1.453
5	422.320,287 299.593,839	6	422.335,625 299.585,429	17.493

Punct început	X / Y	Punct sfârşit	X / Y	Lungime segment (** (m)
6	422.335,625 299.585,429	1	422.440,336 299.884,791	317.147

** Lungimile segmentelor sunt determinate în planul de proiecţie Stereo 70 şi sunt rotunjite la 1 milimetru.
*** Distanţa dintre puncte este formată din segmente cumulate ce sunt mai mici decât valoarea 1 milimetru.

DATE DESPRE IMOBILUL NR. 6444

Oficiul de Cadastru şi Publicitate Imobiliară DOLJ
Biroul de Cadastru şi Publicitate Imobiliară Craiova

A. Partea I. Descrierea imobilului

TEREN Extravilan

Adresa: Jud. Dolj, T48, P611

Nr. Crt	Nr cadastral Nr. topografic	Suprafaţa* (mp)	Observaţii / Referinţe
A1		478	Sector cadastral:17 Teren neimprejmuit;

B. Partea II. Proprietari şi acte

Inscrieri privitoare la dreptul de proprietate şi alte drepturi reale		Referinţe
/		
Act Notarial nr. APV 1388, din 28/10/2014 emis de NP MARTA ELENA DANIELA (CM 49/28.10.2014 EMIS DE NP MARTA ELENA DANIELA; TDP 2611/02.12.2003 EMIS DE CJ DOLJ);		
B1	Intabulare, drept de PROPRIETATE, dobandit prin Iesire Din Indiviziune, cota actuala 1/1, cota initiala 1/1	A1
	1) **CALINESCU STEFAN**	

C. Partea III. SARCINI .

Inscrieri privind dezmembramintele dreptului de proprietate, drepturi reale de garanţie şi sarcini	Referinţe
NU SUNT	

Anexa Nr. 1 La Partea I

Teren

Nr cadastral	Suprafaţa (mp)*	Observaţii / Referinţe
	478	

* Suprafaţa este determinată in planul de proiecţie Stereo 70.

DETALII LINIARE IMOBIL

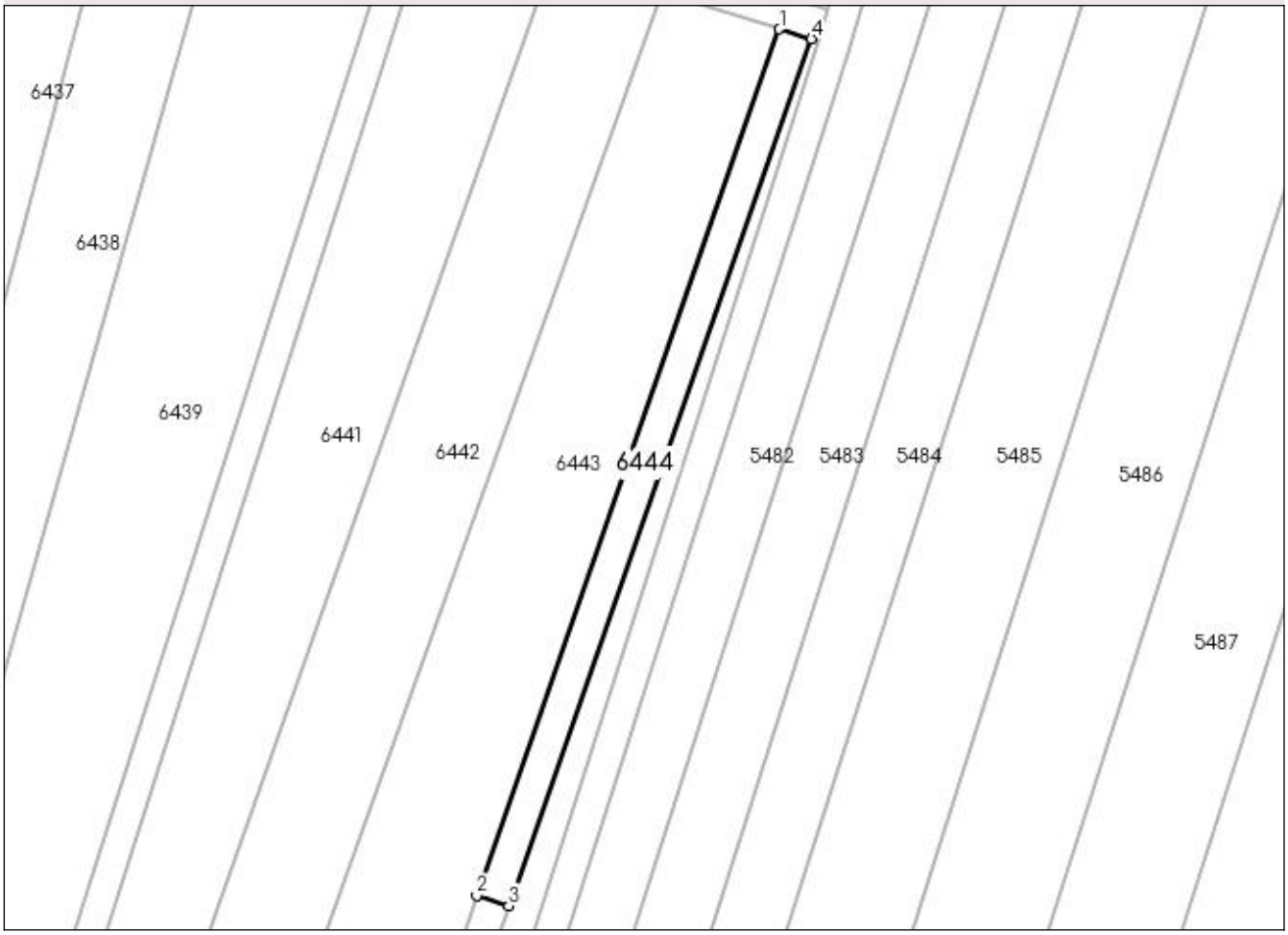

Date referitoare la teren

Crt	Categorie folosinţă	Intra vilan	Suprafaţa (mp)	Tarla	Parcelă	Nr. topo	Observaţii / Referinţe
1	arabil	NU	478	48	611	-	

Lungime Segmente
1) Valorile lungimilor segmentelor sunt obţinute din proiecţie în plan.

Punct început	X / Y	Punct sfârşit	X / Y	Lungime segment (** (m)
1	422.478,059 299.992,639	2	422.440,336 299.884,791	114.255
2	422.440,336 299.884,791	3	422.444,335 299.883,551	4.186
3	422.444,335 299.883,551	4	422.482,057 299.991,399	114.255
4	422.482,057 299.991,399	1	422.478,059 299.992,639	4.186

** Lungimile segmentelor sunt determinate în planul de proiecţie Stereo 70 şi sunt rotunjite la 1 milimetru.
*** Distanţa dintre puncte este formată din segmente cumulate ce sunt mai mici decât valoarea 1 milimetru.

DATE DESPRE IMOBILUL NR. 6445

Oficiul de Cadastru şi Publicitate Imobiliară DOLJ
Biroul de Cadastru şi Publicitate Imobiliară Craiova

A. Partea I. Descrierea imobilului

TEREN Extravilan

Adresa: Jud. Dolj, tarlaua 48 parcela 611/1

Nr. Crt	Nr cadastral Nr. topografic	Suprafaţa* (mp)	Observaţii / Referinţe
A1	34652	1.295	Sector cadastral:17 Teren neimprejmuit;

B. Partea II. Proprietari şi acte

Inscrieri privitoare la dreptul de proprietate şi alte drepturi reale		Referinţe
78847 / 10/04/2020		
Act Notarial nr. 17, din 10/02/2012 emis de BNP CLAUDIU VIRGIL FAURAR - CERTIFICAT MOSTENITOR (ACT ADMINISTRATIV NR 2613 DIN 29.11.2003, EMIS DE CJSDPAT DOLJ - TDP);		
B1	Intabulare, drept de PROPRIETATE, dobandit prin Succesiune, cota actuala 1/3, cota initiala 1/1	A1
	1) **SCURTU ANGHELINA**	
B2	Intabulare, drept de PROPRIETATE, dobandit prin Succesiune, cota actuala 1/3, cota initiala 1/1	A1
	1) **UNGUREANU IONEL**	
B3	Intabulare, drept de PROPRIETATE, dobandit prin Succesiune, cota actuala 1/3, cota initiala 1/1	A1
	1) **UNGUREANU STEFAN**	

C. Partea III. SARCINI .

Inscrieri privind dezmembramintele dreptului de proprietate, drepturi reale de garanţie şi sarcini	Referinţe
NU SUNT	

Anexa Nr. 1 La Partea I

Teren

Nr cadastral	Suprafaţa (mp)*	Observaţii / Referinţe
34652	1.295	

* Suprafaţa este determinată in planul de proiecţie Stereo 70.

DETALII LINIARE IMOBIL

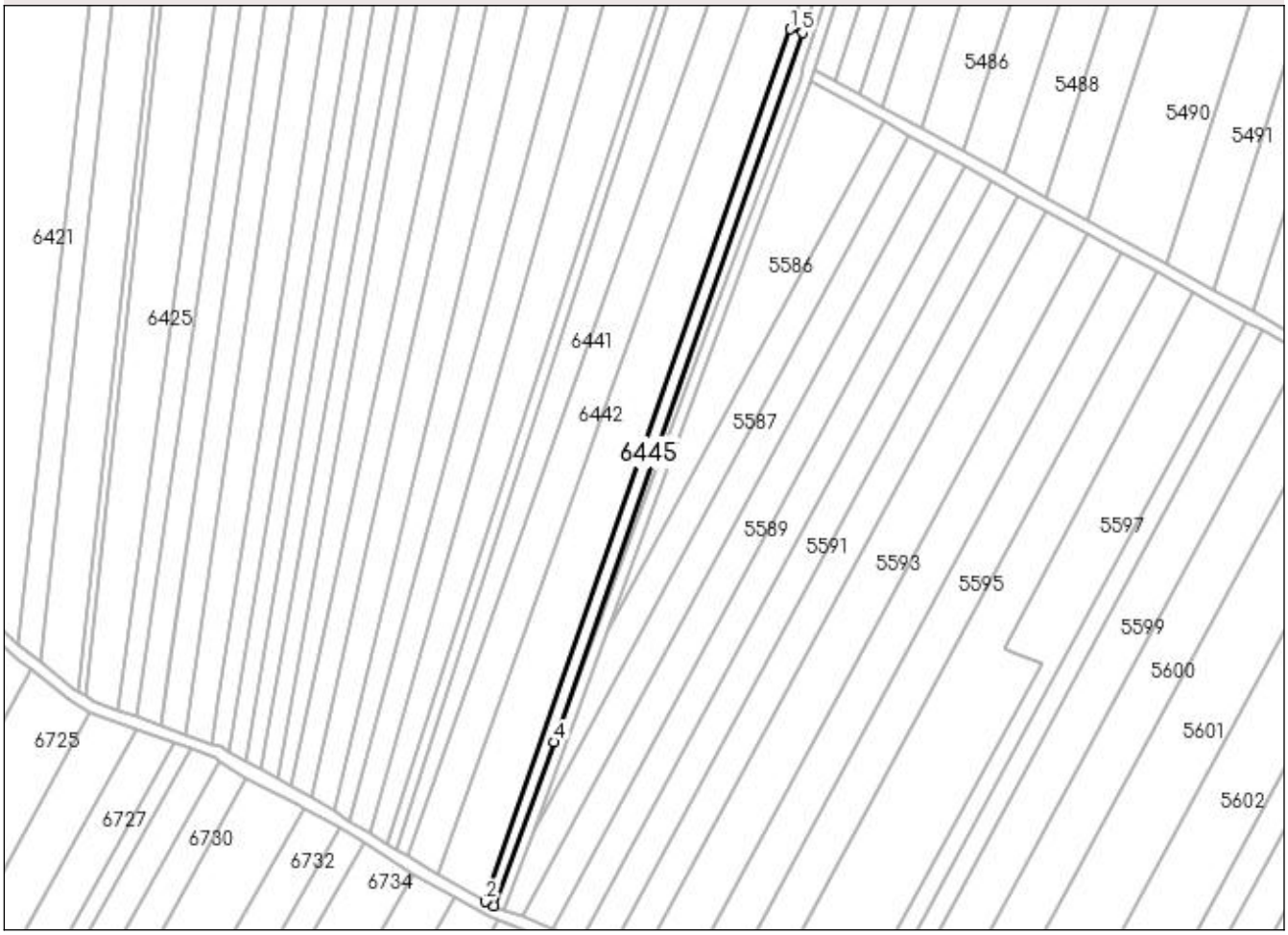

Date referitoare la teren

Crt	Categorie folosinţă	Intra vilan	Suprafaţa (mp)	Tarla	Parcelă	Nr. topo	Observaţii / Referinţe
1	arabil	NU	1.295	48	611/1	-	

Lungime Segmente
1) Valorile lungimilor segmentelor sunt obţinute din proiecţie în plan.

Punct început	X / Y	Punct sfârşit	X / Y	Lungime segment (** (m)
1	422.440,336 299.884,791	2	422.335,625 299.585,429	317.147
2	422.335,625 299.585,429	3	422.338,35 299.583,935	3.107
3	422.338,35 299.583,935	4	422.359,163 299.640,05	59.851
4	422.359,163 299.640,05	5	422.444,335 299.883,551	257.967
5	422.444,335 299.883,551	1	422.440,336 299.884,791	4.186

** Lungimile segmentelor sunt determinate în planul de proiecţie Stereo 70 şi sunt rotunjite la 1 milimetru.
*** Distanţa dintre puncte este formată din segmente cumulate ce sunt mai mici decât valoarea 1 milimetru.

DATE DESPRE IMOBILUL NR. 6446

Oficiul de Cadastru şi Publicitate Imobiliară DOLJ
Biroul de Cadastru şi Publicitate Imobiliară Craiova

A. Partea I. Descrierea imobilului

TEREN Extravilan

Adresa: Jud. Dolj, T48

Nr. Crt	Nr cadastral Nr. topografic	Suprafaţa* (mp)	Observaţii / Referinţe
A1		893	Sector cadastral:17 Teren neimprejmuit;

B. Partea II. Proprietari şi acte

Inscrieri privitoare la dreptul de proprietate şi alte drepturi reale		Referinţe
/		
Act Normativ nr. LEGE 7, din 13/03/1996 emis de PARLAMENT;		
B1	Inscrierea provizorie, drept de PROPRIETATE, dobandit prin Lege, cota actuala 1/1, cota initiala 1/1	A1
	1) **NEIDENTIFICAT NEIDENTIFICAT**	

C. Partea III. SARCINI .

Inscrieri privind dezmembramintele dreptului de proprietate, drepturi reale de garanţie şi sarcini	Referinţe
NU SUNT	

Anexa Nr. 1 La Partea I

Teren

Nr cadastral	Suprafaţa (mp)*	Observaţii / Referinţe
	893	

* Suprafaţa este determinată in planul de proiecţie Stereo 70.

DETALII LINIARE IMOBIL

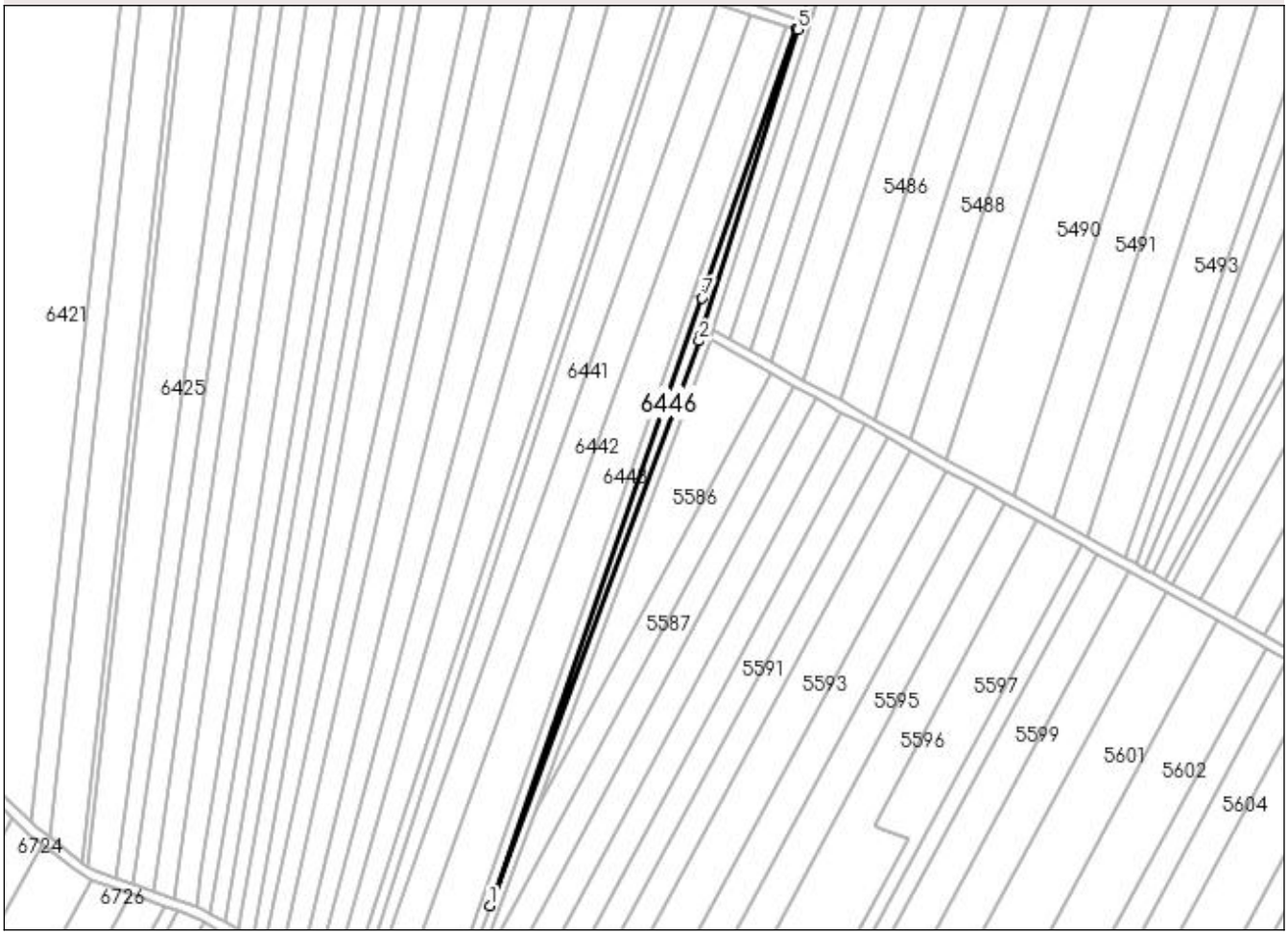

Date referitoare la teren

Crt	Categorie folosinţă	Intra vilan	Suprafaţa (mp)	Tarla	Parcelă	Nr. topo	Observaţii / Referinţe
1	arabil	NU	893	48	-	-	

Lungime Segmente
1) Valorile lungimilor segmentelor sunt obţinute din proiecţie în plan.

Punct început	X / Y	Punct sfârşit	X / Y	Lungime segment (** (m)
1	422.359,163 299.640,05	2	422.443,105 299.866,373	241.388
2	422.443,105 299.866,373	3	422.443,844 299.868,246	2.014
3	422.443,844 299.868,246	4	422.444,915 299.872,075	3.976
4	422.444,915 299.872,075	5	422.482,842 299.991,156	124.975
5	422.482,842 299.991,156	6	422.482,057 299.991,399	0.821

Punct început	X / Y	Punct sfârşit	X / Y	Lungime segment (** (m)
6	422.482,057 299.991,399	7	422.444,335 299.883,551	114.255
7	422.444,335 299.883,551	1	422.359,163 299.640,05	257.967

** Lungimile segmentelor sunt determinate în planul de proiecţie Stereo 70 şi sunt rotunjite la 1 milimetru.
*** Distanţa dintre puncte este formată din segmente cumulate ce sunt mai mici decât valoarea 1 milimetru.

DATE DESPRE IMOBILUL NR. 6447

Oficiul de Cadastru şi Publicitate Imobiliară DOLJ
Biroul de Cadastru şi Publicitate Imobiliară Craiova

A. Partea I. Descrierea imobilului

TEREN Extravilan

Adresa: Jud. Dolj, T48, De 167

Nr. Crt	Nr cadastral Nr. topografic	Suprafaţa* (mp)	Observaţii / Referinţe
A1		1.456	Sector cadastral:17 Teren neimprejmuit;

B. Partea II. Proprietari şi acte

Inscrieri privitoare la dreptul de proprietate şi alte drepturi reale		Referinţe
/		
Act Normativ nr. HG 965, din 05/09/2002 emis de GUVERNUL ROMANIEI (ANEXA NR. 75 - INVENTARUL BUNURILOR CARE APARTIN DOMENIULUI PUBLIC AL COMUNEI LEU);		
B1	Intabulare, drept de PROPRIETATE, dobandit prin Lege, cota actuala 1/1, cota initiala 1/1	A1
	1) **UAT LEU**, CIF:4553631	

C. Partea III. SARCINI .

Inscrieri privind dezmembramintele dreptului de proprietate, drepturi reale de garanţie şi sarcini	Referinţe
NU SUNT	

Anexa Nr. 1 La Partea I

Teren

Nr cadastral	Suprafaţa (mp)*	Observaţii / Referinţe
	1.456	

* Suprafaţa este determinată in planul de proiecţie Stereo 70.

DETALII LINIARE IMOBIL

Date referitoare la teren

Crt	Categorie folosinţă	Intra vilan	Suprafaţa (mp)	Tarla	Parcelă	Nr. topo	Observaţii / Referinţe
1	drum	NU	1.456	48	De 167	-	

Lungime Segmente

1) Valorile lungimilor segmentelor sunt obţinute din proiecţie în plan.

Punct început	X / Y	Punct sfârşit	X / Y	Lungime segment
1	421.777,428 299.738,215	2	421.768,696 299.740,119	8.937
4	421.759,956 299.735,524	5	421.782,571 299.730,388	23.191
7	421.819,249 299.723,857	8	421.838,315 299.720,342	19.388
10	421.857,816 299.716,71	11	421.864,379 299.715,629	6.651
13	421.908,361 299.708,377	14	421.928,728 299.705,017	20.642
16	421.934,652 299.704,629	17	421.940,268 299.704,807	5.619

Punct început	X / Y	Punct sfârşit	X / Y	Lungime segment
2	421.768,696 299.740,119	3	421.758,14 299.742,42	10.803
5	421.782,571 299.730,388	6	421.798,866 299.727,486	16.552
8	421.838,315 299.720,342	9	421.848,377 299.718,454	10.237
11	421.864,379 299.715,629	12	421.888,332 299.711,682	24.276
14	421.928,728 299.705,017	15	421.931,886 299.704,81	3.166
17	421.940,268 299.704,807	18	421.943,31 299.705,252	3.074

Punct început	X / Y	Punct sfârşit	X / Y	Lungime segment
3	421.758,14 299.742,42	4	421.759,956 299.735,524	7.131
6	421.798,866 299.727,486	7	421.819,249 299.723,857	20.703
9	421.848,377 299.718,454	10	421.857,816 299.716,71	9.599
12	421.888,332 299.711,682	13	421.908,361 299.708,377	20.3
15	421.931,886 299.704,81	16	421.934,652 299.704,629	2.771
18	421.943,31 299.705,252	19	421.955,567 299.707,043	12.388

Punct început	X / Y	Punct sfârşit	X / Y	Lungime segment
19	421.955,567 299.707,043	20	421.961,59 299.707,924	6.087
22	421.985,33 299.711,393	23	421.995,642 299.712,9	10.422
25	422.016,821 299.715,096	26	422.018,935 299.715,132	2.114
28	422.045,914 299.724,616	29	422.060,329 299.726,879	14.592
31	422.082,265 299.724,897	32	422.074,676 299.726,762	7.814
34	422.053,032 299.730,16	35	422.044,77 299.728,487	8.429
37	422.035,688 299.724,61	38	422.033,465 299.723,563	2.458
40	422.018,57 299.719,126	41	422.010,647 299.718,991	7.925
43	421.995,016 299.716,851	44	421.991,705 299.716,367	3.346
46	421.965,56 299.712,546	47	421.953,58 299.710,795	12.107
49	421.942,416 299.709,117	50	421.940,404 299.708,814	2.036
52	421.930,013 299.708,942	53	421.929,185 299.708,996	0.83
55	421.888,178 299.715,678	56	421.863,29 299.719,733	25.216
58	421.848,597 299.722,481	59	421.818,053 299.728,216	31.078
61	421.809,467 299.731,834	62	421.800,988 299.733,523	8.646

Punct început	X / Y	Punct sfârşit	X / Y	Lungime segment
20	421.961,59 299.707,924	21	421.969,778 299.709,12	8.274
23	421.995,642 299.712,9	24	422.007,551 299.714,937	12.083
26	422.018,935 299.715,132	27	422.028,72 299.716,904	9.944
29	422.060,329 299.726,879	30	422.081,25 299.721,027	21.724
32	422.074,676 299.726,762	33	422.060,64 299.730,961	14.651
35	422.044,77 299.728,487	36	422.040,703 299.726,751	4.422
38	422.033,465 299.723,563	39	422.027,048 299.720,539	7.093
41	422.010,647 299.718,991	42	422.007,207 299.718,932	3.44
44	421.991,705 299.716,367	45	421.977,681 299.714,318	14.173
47	421.953,58 299.710,795	48	421.952,498 299.710,637	1.094
50	421.940,404 299.708,814	51	421.934,719 299.708,633	5.687
53	421.929,185 299.708,996	54	421.904,697 299.712,986	24.811
56	421.863,29 299.719,733	57	421.856,89 299.720,923	6.51
59	421.818,053 299.728,216	60	421.817,884 299.730,158	1.949
62	421.800,988 299.733,523	63	421.787,198 299.736,269	14.06

Punct început	X / Y	Punct sfârşit	X / Y	Lungime segment
21	421.969,778 299.709,12	22	421.985,33 299.711,393	15.717
24	422.007,551 299.714,937	25	422.016,821 299.715,096	9.271
27	422.028,72 299.716,904	28	422.045,914 299.724,616	18.844
30	422.081,25 299.721,027	31	422.082,265 299.724,897	4.0
33	422.060,64 299.730,961	34	422.053,032 299.730,16	7.65
36	422.040,703 299.726,751	37	422.035,688 299.724,61	5.453
39	422.027,048 299.720,539	40	422.018,57 299.719,126	8.595
42	422.007,207 299.718,932	43	421.995,016 299.716,851	12.367
45	421.977,681 299.714,318	46	421.965,56 299.712,546	12.251
48	421.952,498 299.710,637	49	421.942,416 299.709,117	10.195
51	421.934,719 299.708,633	52	421.930,013 299.708,942	4.717
54	421.904,697 299.712,986	55	421.888,178 299.715,678	16.737
57	421.856,89 299.720,923	58	421.848,597 299.722,481	8.438
60	421.817,884 299.730,158	61	421.809,467 299.731,834	8.582
63	421.787,198 299.736,269	1	421.777,428 299.738,215	9.962

**** Lungimile segmentelor sunt determinate în planul de proiecţie Stereo 70 şi sunt rotunjite la 1 milimetru.**
***** Distanţa dintre puncte este formată din segmente cumulate ce sunt mai mici decât valoarea 1 milimetru.**

DATE DESPRE IMOBILUL NR. 6448

Oficiul de Cadastru şi Publicitate Imobiliară DOLJ
Biroul de Cadastru şi Publicitate Imobiliară Craiova

A. Partea I. Descrierea imobilului

TEREN Intravilan

Adresa: Loc. Leu, Jud. Dolj, T48, P54/1

Nr. Crt	Nr cadastral Nr. topografic	Suprafaţa* (mp)	Observaţii / Referinţe
A1		876	Sector cadastral:17 Teren neimprejmuit;

B. Partea II. Proprietari şi acte

Inscrieri privitoare la dreptul de proprietate şi alte drepturi reale		Referinţe
/		
Act Notarial nr. ACT PARTAJ AUT.1680, din 28/10/2005 emis de N.P. MARINESCU MARIA DANIELA (CERTIFICAT DECES SERIA D.10 NR.968502;TDP 2939 DIN 16-09-2004 EMIS DE COMISIA JUDETEANA DOLJ);		
B1	Intabulare, drept de PROPRIETATE, dobandit prin Iesire Din Indiviziune, cota actuala 1/1, cota initiala 1/1	A1
	1) **POPESCU TOMA** DEFUNCT:Da	

C. Partea III. SARCINI .

Inscrieri privind dezmembramintele dreptului de proprietate, drepturi reale de garanţie şi sarcini	Referinţe
NU SUNT	

Anexa Nr. 1 La Partea I

Teren

Nr cadastral	Suprafaţa (mp)*	Observaţii / Referinţe
	876	

* Suprafaţa este determinată in planul de proiecţie Stereo 70.

DETALII LINIARE IMOBIL

Date referitoare la teren

Crt	Categorie folosinţă	Intra vilan	Suprafaţa (mp)	Tarla	Parcelă	Nr. topo	Observaţii / Referinţe
1	arabil	DA	876	48	54/1	-	

Lungime Segmente
1) Valorile lungimilor segmentelor sunt obţinute din proiecţie în plan.

Punct început	X / Y	Punct sfârşit	X / Y	Lungime segment (** (m)
1	421.617,427 299.734,086	2	421.614,74 299.733,804	2.702
2	421.614,74 299.733,804	3	421.613,009 299.699,641	34.207
3	421.613,009 299.699,641	4	421.580,318 299.699,761	32.691
4	421.580,318 299.699,761	5	421.580,237 299.696,168	3.594
5	421.580,237 299.696,168	6	421.578,556 299.681,64	14.625

Punct început	X / Y	Punct sfârşit	X / Y	Lungime segment (** (m)
6	421.578,556 299.681,64	7	421.592,833 299.678,689	14.578
7	421.592,833 299.678,689	8	421.608,836 299.675,383	16.341
8	421.608,836 299.675,383	9	421.614,6 299.674,192	5.886
9	421.614,6 299.674,192	1	421.617,427 299.734,086	59.961

** Lungimile segmentelor sunt determinate în planul de proiecţie Stereo 70 şi sunt rotunjite la 1 milimetru.
*** Distanţa dintre puncte este formată din segmente cumulate ce sunt mai mici decât valoarea 1 milimetru.

DATE DESPRE IMOBILUL NR. 6449

Oficiul de Cadastru şi Publicitate Imobiliară DOLJ
Biroul de Cadastru şi Publicitate Imobiliară Craiova

A. Partea I. Descrierea imobilului

TEREN Intravilan

Adresa: Loc. Leu, Jud. Dolj, T48, P54/4

Nr. Crt	Nr cadastral Nr. topografic	Suprafaţa* (mp)	Observaţii / Referinţe
A1		150	Sector cadastral:17 Teren neimprejmuit;

B. Partea II. Proprietari şi acte

Inscrieri privitoare la dreptul de proprietate şi alte drepturi reale		Referinţe
/		
Hotarare Judecatoreasca nr. SENTINTA CIVILA NR.11932, din 14/09/2012 emis de JUDECATORIA CRAIOVA (ACT NOTARIAL ACT PARTAJ AUT.1680 DIN 28-10-2005 EMIS DE N.P. MARINESCU MARIA DANIELA; TDP 2939 DIN 16-09-2004 EMIS DE COMISIA JUDETEANA DOLJ);		
B1	Intabulare, drept de PROPRIETATE, dobandit prin Hotarare Judecatoreasca, cota actuala 1/1, cota initiala 1/1	A1
	1) **POPESCU EUGENIA-SILVIA**	

C. Partea III. SARCINI .

Inscrieri privind dezmembramintele dreptului de proprietate, drepturi reale de garanţie şi sarcini	Referinţe
NU SUNT	

Anexa Nr. 1 La Partea I

Teren

Nr cadastral	Suprafaţa (mp)*	Observaţii / Referinţe
	150	

* Suprafaţa este determinată in planul de proiecţie Stereo 70.

DETALII LINIARE IMOBIL

Date referitoare la teren

Crt	Categorie folosinţă	Intra vilan	Suprafaţa (mp)	Tarla	Parcelă	Nr. topo	Observaţii / Referinţe
1	arabil	DA	150	48	54/4	-	

Lungime Segmente
1) Valorile lungimilor segmentelor sunt obţinute din proiecţie în plan.

Punct început	X / Y	Punct sfârşit	X / Y	Lungime segment (** (m)
1	421.617,427 299.734,086	2	421.614,6 299.674,192	59.961
2	421.614,6 299.674,192	3	421.617,064 299.673,682	2.516
3	421.617,064 299.673,682	4	421.619,928 299.734,348	60.733
4	421.619,928 299.734,348	1	421.617,427 299.734,086	2.514

** Lungimile segmentelor sunt determinate în planul de proiecţie Stereo 70 şi sunt rotunjite la 1 milimetru.
*** Distanţa dintre puncte este formată din segmente cumulate ce sunt mai mici decât valoarea 1 milimetru.

DATE DESPRE IMOBILUL NR. 6450

Oficiul de Cadastru şi Publicitate Imobiliară DOLJ
Biroul de Cadastru şi Publicitate Imobiliară Craiova

A. Partea I. Descrierea imobilului

TEREN Intravilan

Adresa: Loc. Leu, Jud. Dolj, T48, P54/5

Nr. Crt	Nr cadastral Nr. topografic	Suprafaţa* (mp)	Observaţii / Referinţe
A1		860	Sector cadastral:17 Teren neimprejmuit;

B. Partea II. Proprietari şi acte

Inscrieri privitoare la dreptul de proprietate şi alte drepturi reale		Referinţe
/		
Act Administrativ nr. TDP 3540, din 01/08/2006 emis de COMISIA JUDETEANA DOLJ;		
B1	Intabulare, drept de PROPRIETATE, dobandit prin Reconstituire, cota actuala 1/1, cota initiala 1/1	A1
	1) **GRIGORIE ELENA**, LIPSĂ CNP 2) **GRIGORIE ION**, LIPSĂ CNP	

C. Partea III. SARCINI .

Inscrieri privind dezmembramintele dreptului de proprietate, drepturi reale de garanţie şi sarcini	Referinţe
NU SUNT	

Anexa Nr. 1 La Partea I

Teren

Nr cadastral	Suprafaţa (mp)*	Observaţii / Referinţe
	860	

* Suprafaţa este determinată in planul de proiecţie Stereo 70.

DETALII LINIARE IMOBIL

Date referitoare la teren

Crt	Categorie folosință	Intra vilan	Suprafaţa (mp)	Tarla	Parcelă	Nr. topo	Observaţii / Referinţe
1	vie	DA	860	48	54/5	-	

Lungime Segmente
1) Valorile lungimilor segmentelor sunt obţinute din proiecţie în plan.

Punct început	X / Y	Punct sfârşit	X / Y	Lungime segment (** (m)
1	421.578,556 299.681,64	2	421.577,212 299.672,579	9.16
2	421.577,212 299.672,579	3	421.564,977 299.623,827	50.263
3	421.564,977 299.623,827	4	421.580,692 299.622,486	15.772
4	421.580,692 299.622,486	5	421.592,833 299.678,689	57.5
5	421.592,833 299.678,689	1	421.578,556 299.681,64	14.578

** Lungimile segmentelor sunt determinate în planul de proiecţie Stereo 70 şi sunt rotunjite la 1 milimetru.
*** Distanţa dintre puncte este formată din segmente cumulate ce sunt mai mici decât valoarea 1 milimetru.

DATE DESPRE IMOBILUL NR. 6451

Oficiul de Cadastru şi Publicitate Imobiliară DOLJ
Biroul de Cadastru şi Publicitate Imobiliară Craiova

A. Partea I. Descrierea imobilului

TEREN Intravilan

Adresa: Loc. Leu, Jud. Dolj, T48, P230/2

Nr. Crt	Nr cadastral Nr. topografic	Suprafaţa* (mp)	Observaţii / Referinţe
A1		952	Sector cadastral:17 Teren neimprejmuit;

B. Partea II. Proprietari şi acte

Inscrieri privitoare la dreptul de proprietate şi alte drepturi reale		Referinţe
/		
Act Administrativ nr. TDP 2263, din 30/07/2003 emis de COMISIA JUDETEANA DOLJ (CERTIFICAT DECES SERIA DZ NR.999199);		
B1	Intabulare, drept de PROPRIETATE, dobandit prin Reconstituire, cota actuala 1/1, cota initiala 1/1	A1
	1) **POPESCU IOANA** DEFUNCT:Da	

C. Partea III. SARCINI .

Inscrieri privind dezmembramintele dreptului de proprietate, drepturi reale de garanţie şi sarcini	Referinţe
NU SUNT	

Anexa Nr. 1 La Partea I

Teren

Nr cadastral	Suprafaţa (mp)*	Observaţii / Referinţe
	952	

* Suprafaţa este determinată in planul de proiecţie Stereo 70.

DETALII LINIARE IMOBIL

Date referitoare la teren

Crt	Categorie folosință	Intra vilan	Suprafaţa (mp)	Tarla	Parcelă	Nr. topo	Observaţii / Referinţe
1	vie	DA	952	48	230/2	-	

Lungime Segmente
1) Valorile lungimilor segmentelor sunt obţinute din proiecţie în plan.

Punct început	X / Y	Punct sfârşit	X / Y	Lungime segment (** (m)
1	421.592,833 299.678,689	2	421.580,692 299.622,486	57.5
2	421.580,692 299.622,486	3	421.588,273 299.621,839	7.608
3	421.588,273 299.621,839	4	421.598,142 299.620,997	9.905
4	421.598,142 299.620,997	5	421.608,836 299.675,383	55.427
5	421.608,836 299.675,383	1	421.592,833 299.678,689	16.341

** Lungimile segmentelor sunt determinate în planul de proiecţie Stereo 70 şi sunt rotunjite la 1 milimetru.
*** Distanţa dintre puncte este formată din segmente cumulate ce sunt mai mici decât valoarea 1 milimetru.

DATE DESPRE IMOBILUL NR. 6452

Oficiul de Cadastru şi Publicitate Imobiliară DOLJ
Biroul de Cadastru şi Publicitate Imobiliară Craiova

A. Partea I. Descrierea imobilului

TEREN Intravilan

Adresa: Loc. Leu, Jud. Dolj, T48, P54/3

Nr. Crt	Nr cadastral Nr. topografic	Suprafaţa* (mp)	Observaţii / Referinţe
A1		2.550	Sector cadastral:17 Teren neimprejmuit;

B. Partea II. Proprietari şi acte

Inscrieri privitoare la dreptul de proprietate şi alte drepturi reale		Referinţe
/		
Hotarare Judecatoreasca nr. SENTINTA CIVILA NR.11932, din 14/09/2012 emis de JUDECATORIA CRAIOVA (ACT NOTARIAL ACT PARTAJ AUT.1680 DIN 28-10-2005 EMIS DE N.P. MARINESCU MARIA DANIELA; TDP 2939 DIN 16-09-2004 EMIS DE COMISIA JUDETEANA DOLJ);		
B1	Intabulare, drept de PROPRIETATE, dobandit prin Hotarare Judecatoreasca, cota actuala 1/1, cota initiala 1/1	A1
	1) **POPESCU EUGENIA-SILVIA**	

C. Partea III. SARCINI .

Inscrieri privind dezmembramintele dreptului de proprietate, drepturi reale de garanţie şi sarcini	Referinţe
NU SUNT	

Anexa Nr. 1 La Partea I

Teren

Nr cadastral	Suprafaţa (mp)*	Observaţii / Referinţe
	2.550	

* Suprafaţa este determinată in planul de proiecţie Stereo 70.

DETALII LINIARE IMOBIL

Date referitoare la teren

Crt	Categorie folosinţă	Intra vilan	Suprafaţa (mp)	Tarla	Parcelă	Nr. topo	Observaţii / Referinţe
1	arabil	DA	2.550	48	54/3	-	

Lungime Segmente
1) Valorile lungimilor segmentelor sunt obţinute din proiecţie în plan.

Punct început	X / Y	Punct sfârşit	X / Y	Lungime segment (** (m)
1	421.635,691 299.601,124	2	421.639,672 299.672,902	71.888
2	421.639,672 299.672,902	3	421.617,064 299.673,682	22.621
3	421.617,064 299.673,682	4	421.614,6 299.674,192	2.516
4	421.614,6 299.674,192	5	421.608,836 299.675,383	5.886
5	421.608,836 299.675,383	6	421.598,142 299.620,997	55.427

Punct început	X / Y	Punct sfârşit	X / Y	Lungime segment (** (m)
6	421.598,142 299.620,997	7	421.595,302 299.605,089	16.159
7	421.595,302 299.605,089	8	421.605,05 299.604,132	9.794
8	421.605,05 299.604,132	9	421.612,222 299.603,428	7.207
9	421.612,222 299.603,428	10	421.623,197 299.602,35	11.028
10	421.623,197 299.602,35	11	421.632,799 299.601,408	9.648
11	421.632,799 299.601,408	1	421.635,691 299.601,124	2.906

** Lungimile segmentelor sunt determinate în planul de proiecţie Stereo 70 şi sunt rotunjite la 1 milimetru.
*** Distanţa dintre puncte este formată din segmente cumulate ce sunt mai mici decât valoarea 1 milimetru.

DATE DESPRE IMOBILUL NR. 6453

Oficiul de Cadastru şi Publicitate Imobiliară DOLJ
Biroul de Cadastru şi Publicitate Imobiliară Craiova

A. Partea I. Descrierea imobilului

TEREN Intravilan

Adresa: Loc. Leu, Jud. Dolj, T48, P54/2

Nr. Crt	Nr cadastral Nr. topografic	Suprafaţa* (mp)	Observaţii / Referinţe
A1		824	Sector cadastral:17 Teren neimprejmuit;

B. Partea II. Proprietari şi acte

Inscrieri privitoare la dreptul de proprietate şi alte drepturi reale		Referinţe
/		
Act Notarial nr. ACT PARTAJ AUT.1680, din 28/10/2005 emis de N.P. MARINESCU MARIA DANIELA (CERTIFICAT DECES SERIA D.10 NR.968502;TDP 2939 DIN 16-09-2004 EMIS DE COMISIA JUDETEANA DOLJ);		
B1	Intabulare, drept de PROPRIETATE, dobandit prin Iesire Din Indiviziune, cota actuala 1/1, cota initiala 1/1	A1
	1) **POPESCU TOMA** DEFUNCT:Da	

C. Partea III. SARCINI .

Inscrieri privind dezmembramintele dreptului de proprietate, drepturi reale de garanţie şi sarcini	Referinţe
NU SUNT	

Anexa Nr. 1 La Partea I

Teren

Nr cadastral	Suprafaţa (mp)*	Observaţii / Referinţe
	824	

* Suprafaţa este determinată in planul de proiecţie Stereo 70.

DETALII LINIARE IMOBIL

Date referitoare la teren

Crt	Categorie folosinţă	Intra vilan	Suprafaţa (mp)	Tarla	Parcelă	Nr. topo	Observaţii / Referinţe
1	arabil	DA	674	48	54/2	-	
2	vie	DA	150	48	54/2	-	

Lungime Segmente
1) Valorile lungimilor segmentelor sunt obţinute din proiecţie în plan.

Punct început	X / Y	Punct sfârşit	X / Y	Lungime segment (** (m)
1	421.635,691 299.601,124	2	421.645,451 299.600,166	9.807
2	421.645,451 299.600,166	3	421.648,015 299.599,914	2.576
3	421.648,015 299.599,914	4	421.649,007 299.630,556	30.658
4	421.649,007 299.630,556	5	421.649,928 299.672,686	42.141

Punct început	X / Y	Punct sfârşit	X / Y	Lungime segment (** (m)
5	421.649,928 299.672,686	6	421.649,102 299.672,576	0.833
6	421.649,102 299.672,576	7	421.639,672 299.672,902	9.436
7	421.639,672 299.672,902	1	421.635,691 299.601,124	71.888

** Lungimile segmentelor sunt determinate în planul de proiecţie Stereo 70 şi sunt rotunjite la 1 milimetru.
*** Distanţa dintre puncte este formată din segmente cumulate ce sunt mai mici decât valoarea 1 milimetru.

DATE DESPRE IMOBILUL NR. 6454

Oficiul de Cadastru şi Publicitate Imobiliară DOLJ
Biroul de Cadastru şi Publicitate Imobiliară Craiova

A. Partea I. Descrierea imobilului

TEREN Intravilan

Adresa: Loc. Leu, Jud. Dolj, T48, P168/1

Nr. Crt	Nr cadastral Nr. topografic	Suprafaţa* (mp)	Observaţii / Referinţe
A1		1.000	Sector cadastral:17 Teren neimprejmuit;

B. Partea II. Proprietari şi acte

Inscrieri privitoare la dreptul de proprietate şi alte drepturi reale		Referinţe
/		
Act Administrativ nr. TDP 2536, din 21/10/2003 emis de COMISIA JUDETEANA DOLJ (CERTIFICAT DECES SERIA D.10 NR.387047);		
B1	Intabulare, drept de PROPRIETATE, dobandit prin Reconstituire, cota actuala 1/1, cota initiala 1/1	A1
	1) **PAUNESCU ION** DEFUNCT:Da	

C. Partea III. SARCINI .

Inscrieri privind dezmembramintele dreptului de proprietate, drepturi reale de garanţie şi sarcini	Referinţe
NU SUNT	

Anexa Nr. 1 La Partea I

Teren

Nr cadastral	Suprafaţa (mp)*	Observaţii / Referinţe
	1.000	

* Suprafaţa este determinată in planul de proiecţie Stereo 70.

DETALII LINIARE IMOBIL

Date referitoare la teren

Crt	Categorie folosință	Intra vilan	Suprafaţa (mp)	Tarla	Parcelă	Nr. topo	Observaţii / Referinţe
1	vie	DA	1.000	48	168/1	-	

Lungime Segmente
1) Valorile lungimilor segmentelor sunt obţinute din proiecţie în plan.

Punct început	X / Y	Punct sfârşit	X / Y	Lungime segment (** (m)
1	421.672,363 299.675,682	2	421.649,928 299.672,686	22.634
2	421.649,928 299.672,686	3	421.649,007 299.630,556	42.141
3	421.649,007 299.630,556	4	421.660,756 299.630,184	11.755
4	421.660,756 299.630,184	5	421.672,07 299.629,825	11.32
5	421.672,07 299.629,825	1	421.672,363 299.675,682	45.858

** Lungimile segmentelor sunt determinate în planul de proiecţie Stereo 70 şi sunt rotunjite la 1 milimetru.
*** Distanţa dintre puncte este formată din segmente cumulate ce sunt mai mici decât valoarea 1 milimetru.

DATE DESPRE IMOBILUL NR. 6455

Oficiul de Cadastru şi Publicitate Imobiliară DOLJ
Biroul de Cadastru şi Publicitate Imobiliară Craiova

A. Partea I. Descrierea imobilului

TEREN Intravilan

Adresa: Loc. Leu, Jud. Dolj, T48, P170

Nr. Crt	Nr cadastral Nr. topografic	Suprafaţa* (mp)	Observaţii / Referinţe
A1		928	Sector cadastral:17 Teren neimprejmuit;

B. Partea II. Proprietari şi acte

Inscrieri privitoare la dreptul de proprietate şi alte drepturi reale		Referinţe
/		
Act Administrativ nr. TDP 3131, din 10/01/2005 emis de COMISIA JUDETEANA DOLJ (CERTIFICAT DECES SERIA DP NR.353021;CERTIFICAT DECES SERIA DA NR.494095);		
B1	Intabulare, drept de PROPRIETATE, dobandit prin Reconstituire, cota actuala 1/1, cota initiala 1/1	A1
	1) **CIOLACU ANDREI** DEFUNCT:Da 2) **LOGOFATU GHEORGHITA**, LIPSĂ CNP DEFUNCT:Da	

C. Partea III. SARCINI .

Inscrieri privind dezmembramintele dreptului de proprietate, drepturi reale de garanţie şi sarcini	Referinţe
NU SUNT	

Anexa Nr. 1 La Partea I

Teren

Nr cadastral	Suprafaţa (mp)*	Observaţii / Referinţe
	928	

* Suprafaţa este determinată in planul de proiecţie Stereo 70.

DETALII LINIARE IMOBIL

Date referitoare la teren

Crt	Categorie folosinţă	Intra vilan	Suprafaţa (mp)	Tarla	Parcelă	Nr. topo	Observaţii / Referinţe
1	vie	DA	928	48	170	-	

Lungime Segmente
1) Valorile lungimilor segmentelor sunt obţinute din proiecţie în plan.

Punct început	X / Y	Punct sfârşit	X / Y	Lungime segment (** (m)
1	421.688,83 299.694,914	2	421.672,283 299.696,27	16.603
2	421.672,283 299.696,27	3	421.672,363 299.675,682	20.588
3	421.672,363 299.675,682	4	421.672,07 299.629,825	45.858
4	421.672,07 299.629,825	5	421.683,665 299.629,119	11.617
5	421.683,665 299.629,119	1	421.688,83 299.694,914	65.998

** Lungimile segmentelor sunt determinate în planul de proiecţie Stereo 70 şi sunt rotunjite la 1 milimetru.
*** Distanţa dintre puncte este formată din segmente cumulate ce sunt mai mici decât valoarea 1 milimetru.

DATE DESPRE IMOBILUL NR. 6456

Oficiul de Cadastru şi Publicitate Imobiliară DOLJ
Biroul de Cadastru şi Publicitate Imobiliară Craiova

A. Partea I. Descrierea imobilului

TEREN Intravilan

Adresa: Loc. Leu, Jud. Dolj, T48, P171

Nr. Crt	Nr cadastral Nr. topografic	Suprafaţa* (mp)	Observaţii / Referinţe
A1		Din acte: 937 Masurata: 1.015	Sector cadastral:17 Teren neimprejmuit;

B. Partea II. Proprietari şi acte

Inscrieri privitoare la dreptul de proprietate şi alte drepturi reale		Referinţe
/		
Act Administrativ nr. TDP 20823, din 28/01/2019 emis de COMISIA JUDETEANA DOLJ;		
B1	Intabulare, drept de PROPRIETATE, dobandit prin Reconstituire, cota actuala 937/1015, cota initiala 1/1	A1
	1) **TUDOSIE FLORIAN** 2) **TUDOSIE FLORICA** 3) **TUDOSIE ANGHEL**	
Act Normativ nr. LEGEA 7, din 13/03/1996 emis de GUVERNUL ROMANIEI;		
B2	Inscrierea posesiei, drept de PROPRIETATE, dobandit prin Constituire, cota actuala 78/1015, cota initiala 1/1	A1
	1) **TUDOSIE FLORIAN** 2) **TUDOSIE FLORICA** 3) **TUDOSIE ANGHEL**	

C. Partea III. SARCINI .

Inscrieri privind dezmembramintele dreptului de proprietate, drepturi reale de garanţie şi sarcini	Referinţe
NU SUNT	

Anexa Nr. 1 La Partea I

Teren

Nr cadastral	Suprafaţa (mp)*	Observaţii / Referinţe
	Din acte: 937 Masurata: 1.015	

* Suprafaţa este determinată in planul de proiecţie Stereo 70.

DETALII LINIARE IMOBIL

Date referitoare la teren

Crt	Categorie folosinţă	Intra vilan	Suprafaţa (mp)	Tarla	Parcelă	Nr. topo	Observaţii / Referinţe
1	vie	DA	1.015	48	171	-	

Lungime Segmente
1) Valorile lungimilor segmentelor sunt obţinute din proiecţie în plan.

Punct început	X / Y	Punct sfârşit	X / Y	Lungime segment (** (m)
1	421.695,797 299.627,203	2	421.698,11 299.640,322	13.321
2	421.698,11 299.640,322	3	421.706,983 299.692,987	53.407
3	421.706,983 299.692,987	4	421.688,83 299.694,914	18.255
4	421.688,83 299.694,914	5	421.683,665 299.629,119	65.998
5	421.683,665 299.629,119	6	421.685,908 299.628,765	2.27

Punct început	X / Y	Punct sfârşit	X / Y	Lungime segment (** (m)
6	421.685,908 299.628,765	1	421.695,797 299.627,203	10.011

** Lungimile segmentelor sunt determinate în planul de proiecţie Stereo 70 şi sunt rotunjite la 1 milimetru.
*** Distanţa dintre puncte este formată din segmente cumulate ce sunt mai mici decât valoarea 1 milimetru.

DATE DESPRE IMOBILUL NR. 6457

Oficiul de Cadastru şi Publicitate Imobiliară DOLJ
Biroul de Cadastru şi Publicitate Imobiliară Craiova

A. Partea I. Descrierea imobilului

Nr. CF vechi:306
Nr. cadastral vechi:382

TEREN Intravilan

Adresa: Loc. Leu, Jud. Dolj, T 48, P 172

Nr. Crt	Nr cadastral Nr. topografic	Suprafaţa* (mp)	Observaţii / Referinţe
A1	33956	Din acte: 992 Masurata: 1.003	Sector cadastral:17 Teren neimprejmuit;

B. Partea II. Proprietari şi acte

Inscrieri privitoare la dreptul de proprietate şi alte drepturi reale		Referinţe
43949 / 16/10/2006		
Act Notarial nr. AUT 1802, din 11/10/2006 emis de NP TONE FL;		
B1	Intabulare, drept de PROPRIETATE, dobandit prin Conventie, cota actuala 1/1, cota initiala 1/1	A1
	1) **POPESCU MARIN**, LIPSĂ CNP 2) **POPESCU ELENA**, LIPSĂ CNP	

C. Partea III. SARCINI .

Inscrieri privind dezmembramintele dreptului de proprietate, drepturi reale de garanţie şi sarcini	Referinţe
NU SUNT	

Anexa Nr. 1 La Partea I

Teren

Nr cadastral	Suprafaţa (mp)*	Observaţii / Referinţe
33956	Din acte: 992 Masurata: 1.003	

* Suprafaţa este determinată in planul de proiecţie Stereo 70.

DETALII LINIARE IMOBIL

Date referitoare la teren

Crt	Categorie folosinţă	Intra vilan	Suprafaţa (mp)	Tarla	Parcelă	Nr. topo	Observaţii / Referinţe
1	arabil	DA	1.003	48	172	-	

Lungime Segmente
1) Valorile lungimilor segmentelor sunt obţinute din proiecţie în plan.

Punct început	X / Y	Punct sfârşit	X / Y	Lungime segment (** (m)
1	421.688,83 299.694,914	2	421.706,983 299.692,987	18.255
2	421.706,983 299.692,987	3	421.715,269 299.742,164	49.87
3	421.715,269 299.742,164	4	421.691,641 299.741,424	23.64
4	421.691,641 299.741,424	1	421.688,83 299.694,914	46.595

** Lungimile segmentelor sunt determinate în planul de proiecţie Stereo 70 şi sunt rotunjite la 1 milimetru.
*** Distanţa dintre puncte este formată din segmente cumulate ce sunt mai mici decât valoarea 1 milimetru.

DATE DESPRE IMOBILUL NR. 6458

Oficiul de Cadastru şi Publicitate Imobiliară DOLJ
Biroul de Cadastru şi Publicitate Imobiliară Craiova

A. Partea I. Descrierea imobilului

TEREN Intravilan

Adresa: Loc. Leu, Jud. Dolj, T48, P173

Nr. Crt	Nr cadastral Nr. topografic	Suprafaţa* (mp)	Observaţii / Referinţe
A1		1.281	Sector cadastral:17 Teren neimprejmuit;

B. Partea II. Proprietari şi acte

Inscrieri privitoare la dreptul de proprietate şi alte drepturi reale		Referinţe
/		
Act Administrativ nr. TDP 2498, din 20/08/2004 emis de COMISIA JUDETEANA DOLJ;		
B1	Intabulare, drept de PROPRIETATE, dobandit prin Reconstituire, cota actuala 1/1, cota initiala 1/1	A1
	1) **DIACONU AUREL**, LIPSĂ CNP	

C. Partea III. SARCINI .

Inscrieri privind dezmembramintele dreptului de proprietate, drepturi reale de garanţie şi sarcini	Referinţe
NU SUNT	

Anexa Nr. 1 La Partea I

Teren

Nr cadastral	Suprafaţa (mp)*	Observaţii / Referinţe
	1.281	

* Suprafaţa este determinată in planul de proiecţie Stereo 70.

DETALII LINIARE IMOBIL

Date referitoare la teren

Crt	Categorie folosinţă	Intra vilan	Suprafaţa (mp)	Tarla	Parcelă	Nr. topo	Observaţii / Referinţe
1	arabil	DA	1.281	48	173	-	

Lungime Segmente
1) Valorile lungimilor segmentelor sunt obţinute din proiecţie în plan.

Punct început	X / Y	Punct sfârşit	X / Y	Lungime segment (** (m)
1	421.715,269 299.742,164	2	421.706,983 299.692,987	49.87
2	421.706,983 299.692,987	3	421.698,11 299.640,322	53.407
3	421.698,11 299.640,322	4	421.703,92 299.639,78	5.836
4	421.703,92 299.639,78	5	421.711,186 299.639,101	7.298
5	421.711,186 299.639,101	6	421.726,962 299.741,165	103.276

Punct început	X / Y	Punct sfârşit	X / Y	Lungime segment (** (m)
6	421.726,962 299.741,165	1	421.715,269 299.742,164	11.736

** Lungimile segmentelor sunt determinate în planul de proiecţie Stereo 70 şi sunt rotunjite la 1 milimetru.
*** Distanţa dintre puncte este formată din segmente cumulate ce sunt mai mici decât valoarea 1 milimetru.

DATE DESPRE IMOBILUL NR. 6459

Oficiul de Cadastru şi Publicitate Imobiliară DOLJ
Biroul de Cadastru şi Publicitate Imobiliară Craiova

A. Partea I. Descrierea imobilului

TEREN Intravilan

Adresa: Loc. Leu, Jud. Dolj, T48, P174,175

Nr. Crt	Nr cadastral Nr. topografic	Suprafaţa* (mp)	Observaţii / Referinţe
A1		1.079	Sector cadastral:17 Teren neimprejmuit;

B. Partea II. Proprietari şi acte

Inscrieri privitoare la dreptul de proprietate şi alte drepturi reale		Referinţe
/		
Act Administrativ nr. TDP 2927, din 16/09/2004 emis de COMISIA JUDETEANA DOLJ;		
B1	Intabulare, drept de PROPRIETATE, dobandit prin Reconstituire, cota actuala 1/1, cota initiala 1/1	A1
	1) **NAICU MARIAN** 2) **VASILE DOBRE**, LIPSĂ CNP 3) **BOANA CONSTANTA**, LIPSĂ CNP	

C. Partea III. SARCINI .

Inscrieri privind dezmembramintele dreptului de proprietate, drepturi reale de garanţie şi sarcini	Referinţe
NU SUNT	

Anexa Nr. 1 La Partea I

Teren

Nr cadastral	Suprafaţa (mp)*	Observaţii / Referinţe
	1.079	

* Suprafaţa este determinată in planul de proiecţie Stereo 70.

DETALII LINIARE IMOBIL

Date referitoare la teren

Crt	Categorie folosinţă	Intra vilan	Suprafaţa (mp)	Tarla	Parcelă	Nr. topo	Observaţii / Referinţe
1	arabil	DA	240	48	174	-	
2	vie	DA	839	48	175	-	

Lungime Segmente
1) Valorile lungimilor segmentelor sunt obţinute din proiecţie în plan.

Punct început	X / Y	Punct sfârşit	X / Y	Lungime segment (** (m)
1	421.726,962 299.741,165	2	421.711,186 299.639,101	103.276
2	421.711,186 299.639,101	3	421.717,033 299.638,556	5.872
3	421.717,033 299.638,556	4	421.722,232 299.638,07	5.221
4	421.722,232 299.638,07	5	421.736,725 299.739,458	102.419

Punct început	X / Y	Punct sfârşit	X / Y	Lungime segment (** (m)
5	421.736,725 299.739,458	1	421.726,962 299.741,165	9.911

** Lungimile segmentelor sunt determinate în planul de proiecţie Stereo 70 şi sunt rotunjite la 1 milimetru.
*** Distanţa dintre puncte este formată din segmente cumulate ce sunt mai mici decât valoarea 1 milimetru.

DATE DESPRE IMOBILUL NR. 6460

Oficiul de Cadastru şi Publicitate Imobiliară DOLJ
Biroul de Cadastru şi Publicitate Imobiliară Craiova

A. Partea I. Descrierea imobilului

TEREN Intravilan

Adresa: Loc. Leu, Jud. Dolj, T48, P176

Nr. Crt	Nr cadastral Nr. topografic	Suprafaţa* (mp)	Observaţii / Referinţe
A1		Din acte: 766 Masurata: 1.163	Sector cadastral:17 Teren neimprejmuit;

B. Partea II. Proprietari şi acte

Inscrieri privitoare la dreptul de proprietate şi alte drepturi reale		Referinţe
/		
Act Notarial nr. CM NR.6, din 26/01/2007 emis de N.P. PATRAU GHEORGHE (TDP 2124 DIN 16-10-2002 EMIS DE COMISIA JUDETEANA DOLJ);		
B1	Intabulare, drept de PROPRIETATE, dobandit prin Succesiune, cota actuala 192/1163, cota initiala 1/1	A1
	1) **BITU ELENA**	
B2	Intabulare, drept de PROPRIETATE, dobandit prin Succesiune, cota actuala 574/1163, cota initiala 1/1	A1
	1) **BITU ION**	
Act Normativ nr. LEGEA 7, din 13/03/1996 emis de GUVERNUL ROMANIEI;		
B3	Inscrierea posesiei, drept de PROPRIETATE, dobandit prin Constituire, cota actuala 397/1163, cota initiala 1/1	A1
	1) **BITU ELENA** 2) **BITU ION**	

C. Partea III. SARCINI .

Inscrieri privind dezmembramintele dreptului de proprietate, drepturi reale de garanţie şi sarcini	Referinţe
NU SUNT	

Anexa Nr. 1 La Partea I

Teren

Nr cadastral	Suprafaţa (mp)*	Observaţii / Referinţe
	Din acte: 766 Masurata: 1.163	

* Suprafaţa este determinată in planul de proiecţie Stereo 70.

DETALII LINIARE IMOBIL

Date referitoare la teren

Crt	Categorie folosinţă	Intra vilan	Suprafaţa (mp)	Tarla	Parcelă	Nr. topo	Observaţii / Referinţe
1	vie	DA	1.163	48	176	-	

Lungime Segmente
1) Valorile lungimilor segmentelor sunt obţinute din proiecţie în plan.

Punct început	X / Y	Punct sfârşit	X / Y	Lungime segment (** (m)
1	421.736,725 299.739,458	2	421.722,232 299.638,07	102.419
2	421.722,232 299.638,07	3	421.733,328 299.637,113	11.137
3	421.733,328 299.637,113	4	421.748,251 299.737,509	101.499
4	421.748,251 299.737,509	1	421.736,725 299.739,458	11.69

** Lungimile segmentelor sunt determinate în planul de proiecţie Stereo 70 şi sunt rotunjite la 1 milimetru.
*** Distanţa dintre puncte este formată din segmente cumulate ce sunt mai mici decât valoarea 1 milimetru.

DATE DESPRE IMOBILUL NR. 6461

Oficiul de Cadastru şi Publicitate Imobiliară DOLJ
Biroul de Cadastru şi Publicitate Imobiliară Craiova

A. Partea I. Descrierea imobilului

TEREN Intravilan

Adresa: Loc. Leu, Jud. Dolj, T48, P178

Nr. Crt	Nr cadastral Nr. topografic	Suprafaţa* (mp)	Observaţii / Referinţe
A1		1.114	Sector cadastral:17 Teren neimprejmuit;

B. Partea II. Proprietari şi acte

Inscrieri privitoare la dreptul de proprietate şi alte drepturi reale		Referinţe
/		
Act Administrativ nr. TDP 2263, din 30/07/2003 emis de COMISIA JUDETEANA DOLJ (CERTIFICAT DECES SERIA DZ NR.999199);		
B1	Intabulare, drept de PROPRIETATE, dobandit prin Reconstituire, cota actuala 1/1, cota initiala 1/1	A1
	1) **POPESCU IOANA** DEFUNCT:Da	

C. Partea III. SARCINI .

Inscrieri privind dezmembramintele dreptului de proprietate, drepturi reale de garanţie şi sarcini	Referinţe
NU SUNT	

Anexa Nr. 1 La Partea I

Teren

Nr cadastral	Suprafaţa (mp)*	Observaţii / Referinţe
	1.114	

* Suprafaţa este determinată in planul de proiecţie Stereo 70.

DETALII LINIARE IMOBIL

Date referitoare la teren

Crt	Categorie folosinţă	Intra vilan	Suprafaţa (mp)	Tarla	Parcelă	Nr. topo	Observaţii / Referinţe
1	arabil	DA	1.114	48	178	-	

Lungime Segmente
1) Valorile lungimilor segmentelor sunt obţinute din proiecţie în plan.

Punct început	X / Y	Punct sfârşit	X / Y	Lungime segment (** (m)
1	421.748,251 299.737,509	2	421.733,328 299.637,113	101.499
2	421.733,328 299.637,113	3	421.734,982 299.636,945	1.663
3	421.734,982 299.636,945	4	421.743,008 299.636,131	8.067
4	421.743,008 299.636,131	5	421.746,684 299.655,104	19.326
5	421.746,684 299.655,104	6	421.759,956 299.735,524	81.508

Punct început	X / Y	Punct sfârşit	X / Y	Lungime segment (** (m)
6	421.759,956 299.735,524	1	421.748,251 299.737,509	11.872

** Lungimile segmentelor sunt determinate în planul de proiecţie Stereo 70 şi sunt rotunjite la 1 milimetru.
*** Distanţa dintre puncte este formată din segmente cumulate ce sunt mai mici decât valoarea 1 milimetru.

DATE DESPRE IMOBILUL NR. 6462

Oficiul de Cadastru şi Publicitate Imobiliară DOLJ
Biroul de Cadastru şi Publicitate Imobiliară Craiova

A. Partea I. Descrierea imobilului

TEREN Extravilan

Adresa: Jud. Dolj, TARLAUA 48, PARCELA 179.

Nr. Crt	Nr cadastral Nr. topografic	Suprafaţa* (mp)	Observaţii / Referinţe
A1	32013	1.833	Sector cadastral:17 Teren neimprejmuit;

B. Partea II. Proprietari şi acte

Inscrieri privitoare la dreptul de proprietate şi alte drepturi reale		Referinţe
132449 / 27/10/2015		
Act Notarial nr. CONTRACT DE VANZARE CUMPARARE AUT.NR.435, din 22/10/2015 emis de NP IONASCU NICOLAE;		
B1	Intabulare, drept de PROPRIETATE, dobandit prin Conventie, cota actuala 1/1, cota initiala 1/1	A1
	1) **SANDU IOANA** 2) **SANDU ION**	

C. Partea III. SARCINI .

Inscrieri privind dezmembramintele dreptului de proprietate, drepturi reale de garanţie şi sarcini	Referinţe
NU SUNT	

Anexa Nr. 1 La Partea I

Teren

Nr cadastral	Suprafaţa (mp)*	Observaţii / Referinţe
32013	1.833	

* Suprafaţa este determinată in planul de proiecţie Stereo 70.

DETALII LINIARE IMOBIL

Date referitoare la teren

Crt	Categorie folosinţă	Intra vilan	Suprafaţa (mp)	Tarla	Parcelă	Nr. topo	Observaţii / Referinţe
1	arabil	NU	1.833	48	179	-	

Lungime Segmente
1) Valorile lungimilor segmentelor sunt obţinute din proiecţie în plan.

Punct început	X / Y	Punct sfârşit	X / Y	Lungime segment (** (m)
1	421.782,571 299.730,388	2	421.759,956 299.735,524	23.191
2	421.759,956 299.735,524	3	421.746,684 299.655,104	81.508
3	421.746,684 299.655,104	4	421.754,497 299.653,717	7.936
4	421.754,497 299.653,717	5	421.761,701 299.652,438	7.317
5	421.761,701 299.652,438	6	421.768,473 299.651,236	6.877

Punct început	X / Y	Punct sfârşit	X / Y	Lungime segment (** (m)
6	421.768,473 299.651,236	1	421.782,571 299.730,388	80.398

** Lungimile segmentelor sunt determinate în planul de proiecţie Stereo 70 şi sunt rotunjite la 1 milimetru.
*** Distanţa dintre puncte este formată din segmente cumulate ce sunt mai mici decât valoarea 1 milimetru.

DATE DESPRE IMOBILUL NR. 6463

Oficiul de Cadastru şi Publicitate Imobiliară DOLJ
Biroul de Cadastru şi Publicitate Imobiliară Craiova

A. Partea I. Descrierea imobilului

TEREN Extravilan

Adresa: Jud. Dolj, T48, P180/1

Nr. Crt	Nr cadastral Nr. topografic	Suprafaţa* (mp)	Observaţii / Referinţe
A1		Din acte: 1.344 Masurata: 1.146	Sector cadastral:17 Teren neimprejmuit;

B. Partea II. Proprietari şi acte

Inscrieri privitoare la dreptul de proprietate şi alte drepturi reale		Referinţe
/		
Act Notarial nr. ACT PARTAJ AUT.3427, din 24/12/2004 emis de N.P. ZAVOI AURELIAN PAUL (ACT NOTARIAL CM NR.215 DIN 15-12-2004 EMIS DE N.P. MIRCEA DRAGUSIN; TDP 2802 DIN 01-06-2004 EMIS DE COMISIA JUDETEANA DOLJ);		
B1	Intabulare, drept de PROPRIETATE, dobandit prin Iesire Din Indiviziune, cota actuala 1/1, cota initiala 1/1	A1
	1) **BARCU ELENA**	

C. Partea III. SARCINI .

Inscrieri privind dezmembramintele dreptului de proprietate, drepturi reale de garanţie şi sarcini	Referinţe
NU SUNT	

Anexa Nr. 1 La Partea I

Teren

Nr cadastral	Suprafaţa (mp)*	Observaţii / Referinţe
	Din acte: 1.344 Masurata: 1.146	

* Suprafaţa este determinată in planul de proiecţie Stereo 70.

DETALII LINIARE IMOBIL

Date referitoare la teren

Crt	Categorie folosinţă	Intra vilan	Suprafaţa (mp)	Tarla	Parcelă	Nr. topo	Observaţii / Referinţe
1	arabil	NU	1.146	48	180/1	-	

Lungime Segmente
1) Valorile lungimilor segmentelor sunt obţinute din proiecţie în plan.

Punct început	X / Y	Punct sfârşit	X / Y	Lungime segment (** (m)
1	421.782,571 299.730,388	2	421.768,473 299.651,236	80.398
2	421.768,473 299.651,236	3	421.770,986 299.650,752	2.559
3	421.770,986 299.650,752	4	421.776,064 299.649,774	5.171
4	421.776,064 299.649,774	5	421.777,521 299.654,514	4.959
5	421.777,521 299.654,514	6	421.778,399 299.657,366	2.984

Punct început	X / Y	Punct sfârşit	X / Y	Lungime segment (** (m)
6	421.778,399 299.657,366	7	421.780,034 299.662,684	5.564
7	421.780,034 299.662,684	8	421.781,797 299.668,418	5.999
8	421.781,797 299.668,418	9	421.786,662 299.666,611	5.189
9	421.786,662 299.666,611	10	421.798,866 299.727,486	62.086
10	421.798,866 299.727,486	1	421.782,571 299.730,388	16.552

** Lungimile segmentelor sunt determinate în planul de proiecţie Stereo 70 şi sunt rotunjite la 1 milimetru.
*** Distanţa dintre puncte este formată din segmente cumulate ce sunt mai mici decât valoarea 1 milimetru.

DATE DESPRE IMOBILUL NR. 6464

Oficiul de Cadastru şi Publicitate Imobiliară DOLJ
Biroul de Cadastru şi Publicitate Imobiliară Craiova

A. Partea I. Descrierea imobilului

TEREN Extravilan

Adresa: Jud. Dolj, T.48, P.181,182

Nr. Crt	Nr cadastral Nr. topografic	Suprafaţa* (mp)	Observaţii / Referinţe
A1	33773	1.566	Sector cadastral:17 Teren neimprejmuit;

B. Partea II. Proprietari şi acte

Inscrieri privitoare la dreptul de proprietate şi alte drepturi reale		Referinţe
94553 / 09/05/2019		
Act Notarial nr. CERTIFICAT DE MOSTENITOR NR. 62, din 08/05/2019 emis de NP CUREA IONEL;		
B1	Intabulare, drept de PROPRIETATE, dobandit prin Succesiune, cota actuala 1/1, cota initiala 1/1	A1
	1) **BUZATU MARINELA-AIDA**	

C. Partea III. SARCINI .

Inscrieri privind dezmembramintele dreptului de proprietate, drepturi reale de garanţie şi sarcini	Referinţe
NU SUNT	

Anexa Nr. 1 La Partea I

Teren

Nr cadastral	Suprafaţa (mp)*	Observaţii / Referinţe
33773	1.566	

* Suprafaţa este determinată in planul de proiecţie Stereo 70.

DETALII LINIARE IMOBIL

Date referitoare la teren

Crt	Categorie folosinţă	Intra vilan	Suprafaţa (mp)	Tarla	Parcelă	Nr. topo	Observaţii / Referinţe
1	arabil	NU	766	48	181	-	
2	vie	NU	800	48	182	-	

Lungime Segmente
1) Valorile lungimilor segmentelor sunt obţinute din proiecţie în plan.

Punct început	X / Y	Punct sfârşit	X / Y	Lungime segment (** (m)
1	421.813,283 299.656,726	2	421.819,249 299.723,857	67.395
2	421.819,249 299.723,857	3	421.798,866 299.727,486	20.703
3	421.798,866 299.727,486	4	421.786,662 299.666,611	62.086
4	421.786,662 299.666,611	1	421.813,283 299.656,726	28.397

** Lungimile segmentelor sunt determinate în planul de proiecţie Stereo 70 şi sunt rotunjite la 1 milimetru.
*** Distanţa dintre puncte este formată din segmente cumulate ce sunt mai mici decât valoarea 1 milimetru.

DATE DESPRE IMOBILUL NR. 6465

Oficiul de Cadastru şi Publicitate Imobiliară DOLJ
Biroul de Cadastru şi Publicitate Imobiliară Craiova

A. Partea I. Descrierea imobilului

TEREN Extravilan

Adresa: Jud. Dolj, T48, P183

Nr. Crt	Nr cadastral Nr. topografic	Suprafaţa* (mp)	Observaţii / Referinţe
A1		Din acte: 1.576 Masurata: 1.503	Sector cadastral:17 Teren neimprejmuit;

B. Partea II. Proprietari şi acte

Inscrieri privitoare la dreptul de proprietate şi alte drepturi reale		Referinţe
/		
Act Administrativ nr. TDP 1794-45084, din 21/06/2000 emis de COMISIA JUDETEANA DOLJ (CERTIFICAT DECES SERIA D9 NR.632647);		
B1	Intabulare, drept de PROPRIETATE, dobandit prin Reconstituire, cota actuala 1/1, cota initiala 1/1	A1
	1) **MATEI ION**, LIPSĂ CNP DEFUNCT:Da	

C. Partea III. SARCINI .

Inscrieri privind dezmembramintele dreptului de proprietate, drepturi reale de garanţie şi sarcini	Referinţe
NU SUNT	

Anexa Nr. 1 La Partea I

Teren

Nr cadastral	Suprafaţa (mp)*	Observaţii / Referinţe
	Din acte: 1.576 Masurata: 1.503	

* Suprafaţa este determinată in planul de proiecţie Stereo 70.

DETALII LINIARE IMOBIL

Date referitoare la teren

Crt	Categorie folosinţă	Intra vilan	Suprafaţa (mp)	Tarla	Parcelă	Nr. topo	Observaţii / Referinţe
1	arabil	NU	1.503	48	183	-	

Lungime Segmente
1) Valorile lungimilor segmentelor sunt obţinute din proiecţie în plan.

Punct început	X / Y	Punct sfârşit	X / Y	Lungime segment (** (m)
1	421.819,249 299.723,857	2	421.813,283 299.656,726	67.395
2	421.813,283 299.656,726	3	421.836,657 299.648,047	24.934
3	421.836,657 299.648,047	4	421.838,315 299.720,342	72.314
4	421.838,315 299.720,342	1	421.819,249 299.723,857	19.388

** Lungimile segmentelor sunt determinate în planul de proiecţie Stereo 70 şi sunt rotunjite la 1 milimetru.
*** Distanţa dintre puncte este formată din segmente cumulate ce sunt mai mici decât valoarea 1 milimetru.

DATE DESPRE IMOBILUL NR. 6466

Oficiul de Cadastru şi Publicitate Imobiliară DOLJ
Biroul de Cadastru şi Publicitate Imobiliară Craiova

A. Partea I. Descrierea imobilului

TEREN Extravilan

Adresa: Jud. Dolj, tarla 48 parcela 184

Nr. Crt	Nr cadastral Nr. topografic	Suprafaţa* (mp)	Observaţii / Referinţe
A1	34707	740	Sector cadastral:17 Teren neimprejmuit;

B. Partea II. Proprietari şi acte

Inscrieri privitoare la dreptul de proprietate şi alte drepturi reale		Referinţe
105018 / 28/05/2020		
Act Notarial nr. 2236, din 30/09/2010 emis de BNP MIRCEA MIHAIL BUCURESTI;		
B1	Intabulare, drept de PROPRIETATE- CA URMARE A ADMITERII CERERII DE REEXAMINARE NR. 105018/28.05.2020, dobandit prin Conventie, cota actuala 1/1, cota initiala 1/1	A1
	1) **SC DELTA BERCENI INVEST SRL**, CIF:22046319	

C. Partea III. SARCINI .

Inscrieri privind dezmembramintele dreptului de proprietate, drepturi reale de garanţie şi sarcini	Referinţe
NU SUNT	

Anexa Nr. 1 La Partea I

Teren

Nr cadastral	Suprafaţa (mp)*	Observaţii / Referinţe
34707	740	

* Suprafaţa este determinată in planul de proiecţie Stereo 70.

DETALII LINIARE IMOBIL

Date referitoare la teren

Crt	Categorie folosinţă	Intra vilan	Suprafaţa (mp)	Tarla	Parcelă	Nr. topo	Observaţii / Referinţe
1	arabil	NU	740	48	184	-	

Lungime Segmente
1) Valorile lungimilor segmentelor sunt obţinute din proiecţie în plan.

Punct început	X / Y	Punct sfârşit	X / Y	Lungime segment (** (m)
1	421.848,377 299.718,454	2	421.838,315 299.720,342	10.237
2	421.838,315 299.720,342	3	421.836,657 299.648,047	72.314
3	421.836,657 299.648,047	4	421.846,676 299.644,315	10.692
4	421.846,676 299.644,315	1	421.848,377 299.718,454	74.159

** Lungimile segmentelor sunt determinate în planul de proiecţie Stereo 70 şi sunt rotunjite la 1 milimetru.
*** Distanţa dintre puncte este formată din segmente cumulate ce sunt mai mici decât valoarea 1 milimetru.

DATE DESPRE IMOBILUL NR. 6467

Oficiul de Cadastru şi Publicitate Imobiliară DOLJ
Biroul de Cadastru şi Publicitate Imobiliară Craiova

A. Partea I. Descrierea imobilului

TEREN Extravilan

Adresa: Jud. Dolj, T48, P185

Nr. Crt	Nr cadastral Nr. topografic	Suprafaţa* (mp)	Observaţii / Referinţe
A1		711	Sector cadastral:17 Teren neimprejmuit;

B. Partea II. Proprietari şi acte

Inscrieri privitoare la dreptul de proprietate şi alte drepturi reale		Referinţe
/		
Act Notarial nr. ACT PARTAJ AUT.194, din 18/08/2020 emis de N.P. IONASCU NICOLAE (ACT NOTARIAL CM NR. 10 DIN 30-06-2020 EMIS DE N.P. IONASCU NICOLAE; TDP 2118 DIN 16-10-2002 EMIS DE COMISIA JUDETEANA DOLJ);		
B1	Intabulare, drept de PROPRIETATE, dobandit prin Iesire Din Indiviziune, cota actuala 1/1, cota initiala 1/1	A1
	1) **STANCULEASA MARIANA**	

C. Partea III. SARCINI .

Inscrieri privind dezmembramintele dreptului de proprietate, drepturi reale de garanţie şi sarcini	Referinţe
NU SUNT	

Anexa Nr. 1 La Partea I

Teren

Nr cadastral	Suprafaţa (mp)*	Observaţii / Referinţe
	711	

* Suprafaţa este determinată in planul de proiecţie Stereo 70.

DETALII LINIARE IMOBIL

Date referitoare la teren

Crt	Categorie folosinţă	Intra vilan	Suprafaţa (mp)	Tarla	Parcelă	Nr. topo	Observaţii / Referinţe
1	arabil	NU	711	48	185	-	

Lungime Segmente
1) Valorile lungimilor segmentelor sunt obţinute din proiecţie în plan.

Punct început	X / Y	Punct sfârşit	X / Y	Lungime segment (** (m)
1	421.856,085 299.640,832	2	421.857,816 299.716,71	75.897
2	421.857,816 299.716,71	3	421.848,377 299.718,454	9.599
3	421.848,377 299.718,454	4	421.846,676 299.644,315	74.159
4	421.846,676 299.644,315	1	421.856,085 299.640,832	10.033

** Lungimile segmentelor sunt determinate în planul de proiecţie Stereo 70 şi sunt rotunjite la 1 milimetru.
*** Distanţa dintre puncte este formată din segmente cumulate ce sunt mai mici decât valoarea 1 milimetru.

DATE DESPRE IMOBILUL NR. 6468

Oficiul de Cadastru şi Publicitate Imobiliară DOLJ
Biroul de Cadastru şi Publicitate Imobiliară Craiova

A. Partea I. Descrierea imobilului

TEREN Extravilan

Adresa: Jud. Dolj, T48, P186/1

Nr. Crt	Nr cadastral Nr. topografic	Suprafaţa* (mp)	Observaţii / Referinţe
A1		558	Sector cadastral:17 Teren neimprejmuit;

B. Partea II. Proprietari şi acte

Inscrieri privitoare la dreptul de proprietate şi alte drepturi reale		Referinţe
/		
Act Notarial nr. CM NR.114, din 19/08/2008 emis de N.P. MIRCEA DRAGUSIN (TDP 2786 DIN 24-05-2004 EMIS DE COMISIA JUDETEANA DOLJ);		
B1	Intabulare, drept de PROPRIETATE, dobandit prin Succesiune, cota actuala 1/1, cota initiala 1/1	A1
	1) **MENDEA VICTORIAN**	

C. Partea III. SARCINI .

Inscrieri privind dezmembramintele dreptului de proprietate, drepturi reale de garanţie şi sarcini	Referinţe
NU SUNT	

Anexa Nr. 1 La Partea I

Teren

Nr cadastral	Suprafaţa (mp)*	Observaţii / Referinţe
	558	

* Suprafaţa este determinată in planul de proiecţie Stereo 70.

DETALII LINIARE IMOBIL

Date referitoare la teren

Crt	Categorie folosință	Intra vilan	Suprafaţa (mp)	Tarla	Parcelă	Nr. topo	Observaţii / Referinţe
1	vie	NU	558	48	186/1	-	

Lungime Segmente
1) Valorile lungimilor segmentelor sunt obţinute din proiecţie în plan.

Punct început	X / Y	Punct sfârşit	X / Y	Lungime segment (** (m)
1	421.857,816 299.716,71	2	421.856,085 299.640,832	75.897
2	421.856,085 299.640,832	3	421.855,935 299.632,721	8.113
3	421.855,935 299.632,721	4	421.862,429 299.630,157	6.982
4	421.862,429 299.630,157	5	421.864,379 299.715,629	85.494
5	421.864,379 299.715,629	1	421.857,816 299.716,71	6.651

** Lungimile segmentelor sunt determinate în planul de proiecţie Stereo 70 şi sunt rotunjite la 1 milimetru.
*** Distanţa dintre puncte este formată din segmente cumulate ce sunt mai mici decât valoarea 1 milimetru.

DATE DESPRE IMOBILUL NR. 6469

Oficiul de Cadastru şi Publicitate Imobiliară DOLJ
Biroul de Cadastru şi Publicitate Imobiliară Craiova

A. Partea I. Descrierea imobilului

TEREN Extravilan

Adresa: Jud. Dolj, T48, P186

Nr. Crt	Nr cadastral Nr. topografic	Suprafaţa* (mp)	Observaţii / Referinţe
A1		2.172	Sector cadastral:17 Teren neimprejmuit;

B. Partea II. Proprietari şi acte

Inscrieri privitoare la dreptul de proprietate şi alte drepturi reale		Referinţe
/		
Act Notarial nr. CM NR.114, din 19/08/2008 emis de N.P. MIRCEA DRAGUSIN (TDP 2786 DIN 24-05-2004 EMIS DE COMISIA JUDETEANA DOLJ);		
B1	Intabulare, drept de PROPRIETATE, dobandit prin Succesiune, cota actuala 1/1, cota initiala 1/1	A1
	1) **TRUICA IOANA**	

C. Partea III. SARCINI .

Inscrieri privind dezmembramintele dreptului de proprietate, drepturi reale de garanţie şi sarcini	Referinţe
NU SUNT	

Anexa Nr. 1 La Partea I

Teren

Nr cadastral	Suprafaţa (mp)*	Observaţii / Referinţe
	2.172	

* Suprafaţa este determinată in planul de proiecţie Stereo 70.

DETALII LINIARE IMOBIL

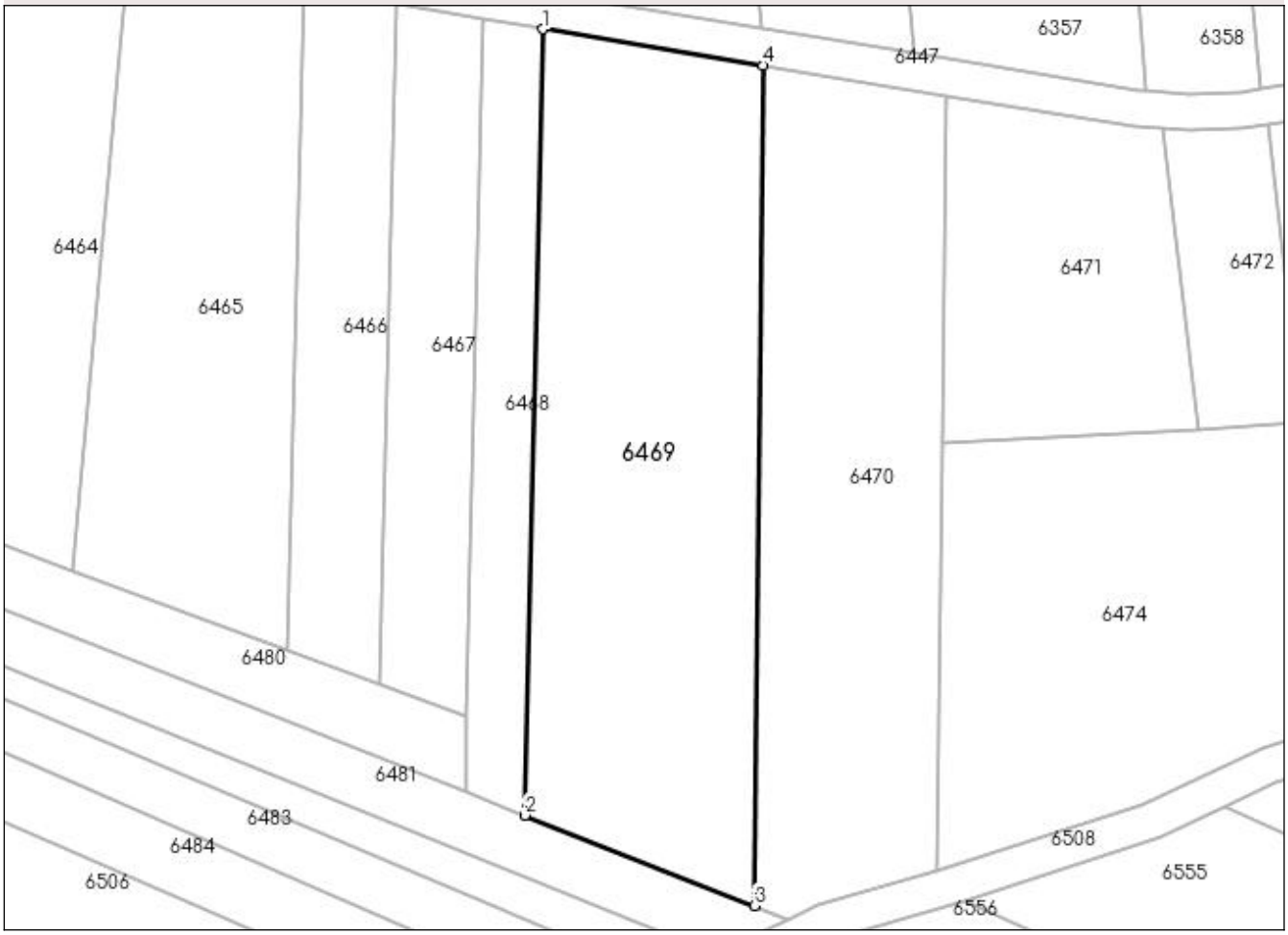

Date referitoare la teren

Crt	Categorie folosinţă	Intra vilan	Suprafaţa (mp)	Tarla	Parcelă	Nr. topo	Observaţii / Referinţe
1	arabil	NU	1.541	48	186	-	
2	vie	NU	631	48	186	-	

Lungime Segmente
1) Valorile lungimilor segmentelor sunt obţinute din proiecţie în plan.

Punct început	X / Y	Punct sfârşit	X / Y	Lungime segment (** (m)
1	421.864,379 299.715,629	2	421.862,429 299.630,157	85.494
2	421.862,429 299.630,157	3	421.887,385 299.620,305	26.83
3	421.887,385 299.620,305	4	421.888,332 299.711,682	91.382
4	421.888,332 299.711,682	1	421.864,379 299.715,629	24.276

** Lungimile segmentelor sunt determinate în planul de proiecţie Stereo 70 şi sunt rotunjite la 1 milimetru.
*** Distanţa dintre puncte este formată din segmente cumulate ce sunt mai mici decât valoarea 1 milimetru.

DATE DESPRE IMOBILUL NR. 6470

Oficiul de Cadastru şi Publicitate Imobiliară DOLJ
Biroul de Cadastru şi Publicitate Imobiliară Craiova

A. Partea I. Descrierea imobilului

TEREN Extravilan

Adresa: Jud. Dolj, T48, P187,188,189

Nr. Crt	Nr cadastral Nr. topografic	Suprafaţa* (mp)	Observaţii / Referinţe
A1		1.768	Sector cadastral:17 Teren neimprejmuit;

B. Partea II. Proprietari şi acte

Inscrieri privitoare la dreptul de proprietate şi alte drepturi reale		Referinţe
/		
Act Notarial nr. CM NR.355, din 28/10/2004 emis de N.P. DANA TOMITA (CERTIFICAT DECES SERIA DZ NR. 999167; TDP 2384 DIN 18-08-2004 EMIS DE COMISIA JUDETEANA DOLJ);		
B1	Intabulare, drept de PROPRIETATE, dobandit prin Succesiune, cota actuala 1/1, cota initiala 1/1	A1
	1) **VOICU ION** DEFUNCT:Da	

C. Partea III. SARCINI .

Inscrieri privind dezmembramintele dreptului de proprietate, drepturi reale de garanţie şi sarcini	Referinţe
NU SUNT	

Anexa Nr. 1 La Partea I

Teren

Nr cadastral	Suprafaţa (mp)*	Observaţii / Referinţe
	1.768	

* Suprafaţa este determinată in planul de proiecţie Stereo 70.

DETALII LINIARE IMOBIL

Date referitoare la teren

Crt	Categorie folosinţă	Intra vilan	Suprafaţa (mp)	Tarla	Parcelă	Nr. topo	Observaţii / Referinţe
1	arabil	NU	515	48	187	-	
2	vie	NU	385	48	188	-	
3	arabil	NU	868	48	189	-	

Lungime Segmente
1) Valorile lungimilor segmentelor sunt obţinute din proiecţie în plan.

Punct început	X / Y	Punct sfârşit	X / Y	Lungime segment (** (m)
1	421.888,332 299.711,682	2	421.887,385 299.620,305	91.382
2	421.887,385 299.620,305	3	421.891,104 299.618,837	3.998
3	421.891,104 299.618,837	4	421.894,372 299.620,366	3.608
4	421.894,372 299.620,366	5	421.907,244 299.624,076	13.397

Punct început	X / Y	Punct sfârşit	X / Y	Lungime segment (** (m)
5	421.907,244 299.624,076	6	421.907,832 299.670,677	46.605
6	421.907,832 299.670,677	7	421.908,361 299.708,377	37.704
7	421.908,361 299.708,377	1	421.888,332 299.711,682	20.3

** Lungimile segmentelor sunt determinate în planul de proiecţie Stereo 70 şi sunt rotunjite la 1 milimetru.
*** Distanţa dintre puncte este formată din segmente cumulate ce sunt mai mici decât valoarea 1 milimetru.

DATE DESPRE IMOBILUL NR. 6471

Oficiul de Cadastru şi Publicitate Imobiliară DOLJ
Biroul de Cadastru şi Publicitate Imobiliară Craiova

A. Partea I. Descrierea imobilului

TEREN Extravilan

Adresa: Jud. Dolj, T48, P191

Nr. Crt	Nr cadastral Nr. topografic	Suprafaţa* (mp)	Observaţii / Referinţe
A1		900	Sector cadastral:17 Teren neimprejmuit;

B. Partea II. Proprietari şi acte

Inscrieri privitoare la dreptul de proprietate şi alte drepturi reale		Referinţe
/		
Act Administrativ nr. TDP 3650, din 17/04/2007 emis de COMISIA JUDETEANA DOLJ (CERTIFICAT DECES SERIA DS NR.966445);		
B1	Intabulare, drept de PROPRIETATE, dobandit prin Reconstituire, cota actuala 1/1, cota initiala 1/1	A1
	1) **GOGOSOIU RADA** DEFUNCT:Da 2) **VASILE CONSTANTA**, LIPSĂ CNP 3) **MATEI FLOREA**, LIPSĂ CNP 4) **RADU STANCA**, LIPSĂ CNP 5) **VARUT PAULA**, LIPSĂ CNP 6) **DESPAS STELA**, LIPSĂ CNP	

C. Partea III. SARCINI .

Inscrieri privind dezmembramintele dreptului de proprietate, drepturi reale de garanţie şi sarcini	Referinţe
NU SUNT	

Anexa Nr. 1 La Partea I

Teren

Nr cadastral	Suprafaţa (mp)*	Observaţii / Referinţe
	900	

* Suprafaţa este determinată in planul de proiecţie Stereo 70.

DETALII LINIARE IMOBIL

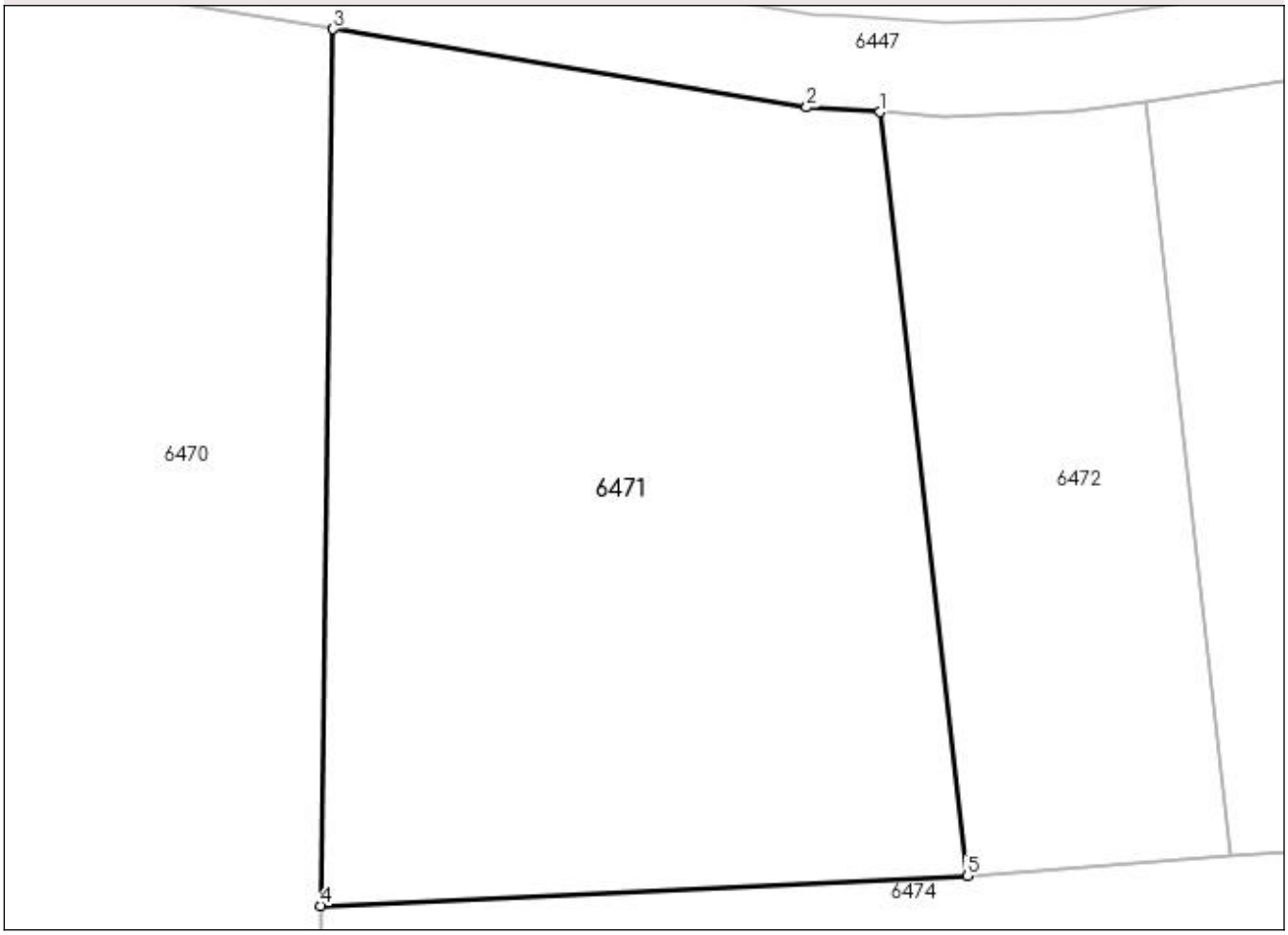

Date referitoare la teren

Crt	Categorie folosinţă	Intra vilan	Suprafaţa (mp)	Tarla	Parcelă	Nr. topo	Observaţii / Referinţe
1	arabil	NU	900	48	191	-	

Lungime Segmente
1) Valorile lungimilor segmentelor sunt obţinute din proiecţie în plan.

Punct început	X / Y	Punct sfârşit	X / Y	Lungime segment (** (m)
1	421.931,886 299.704,81	2	421.928,728 299.705,017	3.166
2	421.928,728 299.705,017	3	421.908,361 299.708,377	20.642
3	421.908,361 299.708,377	4	421.907,832 299.670,677	37.704
4	421.907,832 299.670,677	5	421.935,631 299.671,963	27.829
5	421.935,631 299.671,963	1	421.931,886 299.704,81	33.06

** Lungimile segmentelor sunt determinate în planul de proiecţie Stereo 70 şi sunt rotunjite la 1 milimetru.
*** Distanţa dintre puncte este formată din segmente cumulate ce sunt mai mici decât valoarea 1 milimetru.

DATE DESPRE IMOBILUL NR. 6472

Oficiul de Cadastru şi Publicitate Imobiliară DOLJ
Biroul de Cadastru şi Publicitate Imobiliară Craiova

A. Partea I. Descrierea imobilului

TEREN Extravilan

Adresa: Jud. Dolj, T48, P192

Nr. Crt	Nr cadastral Nr. topografic	Suprafaţa* (mp)	Observaţii / Referinţe
A1		372	Sector cadastral:17 Teren neimprejmuit;

B. Partea II. Proprietari şi acte

Inscrieri privitoare la dreptul de proprietate şi alte drepturi reale		Referinţe
/		
Hotarare Judecatoreasca nr. SENTINTA CIVILA NR.1309, din 25/01/2011 emis de JUDECATORIA CRAIOVA (CERTIFICAT DECES SERIA DZ NR.641392; TDP 2568 DIN 18-12-2003 EMIS DE COMISIA JUDETEANA DOLJ);		
B1	Intabulare, drept de PROPRIETATE, dobandit prin Hotarare Judecatoreasca, cota actuala 1/1, cota initiala 1/1	A1
	1) **NICU ION** DEFUNCT:Da	

C. Partea III. SARCINI .

Inscrieri privind dezmembramintele dreptului de proprietate, drepturi reale de garanţie şi sarcini	Referinţe
NU SUNT	

Anexa Nr. 1 La Partea I

Teren

Nr cadastral	Suprafaţa (mp)*	Observaţii / Referinţe
	372	

* Suprafaţa este determinată in planul de proiecţie Stereo 70.

DETALII LINIARE IMOBIL

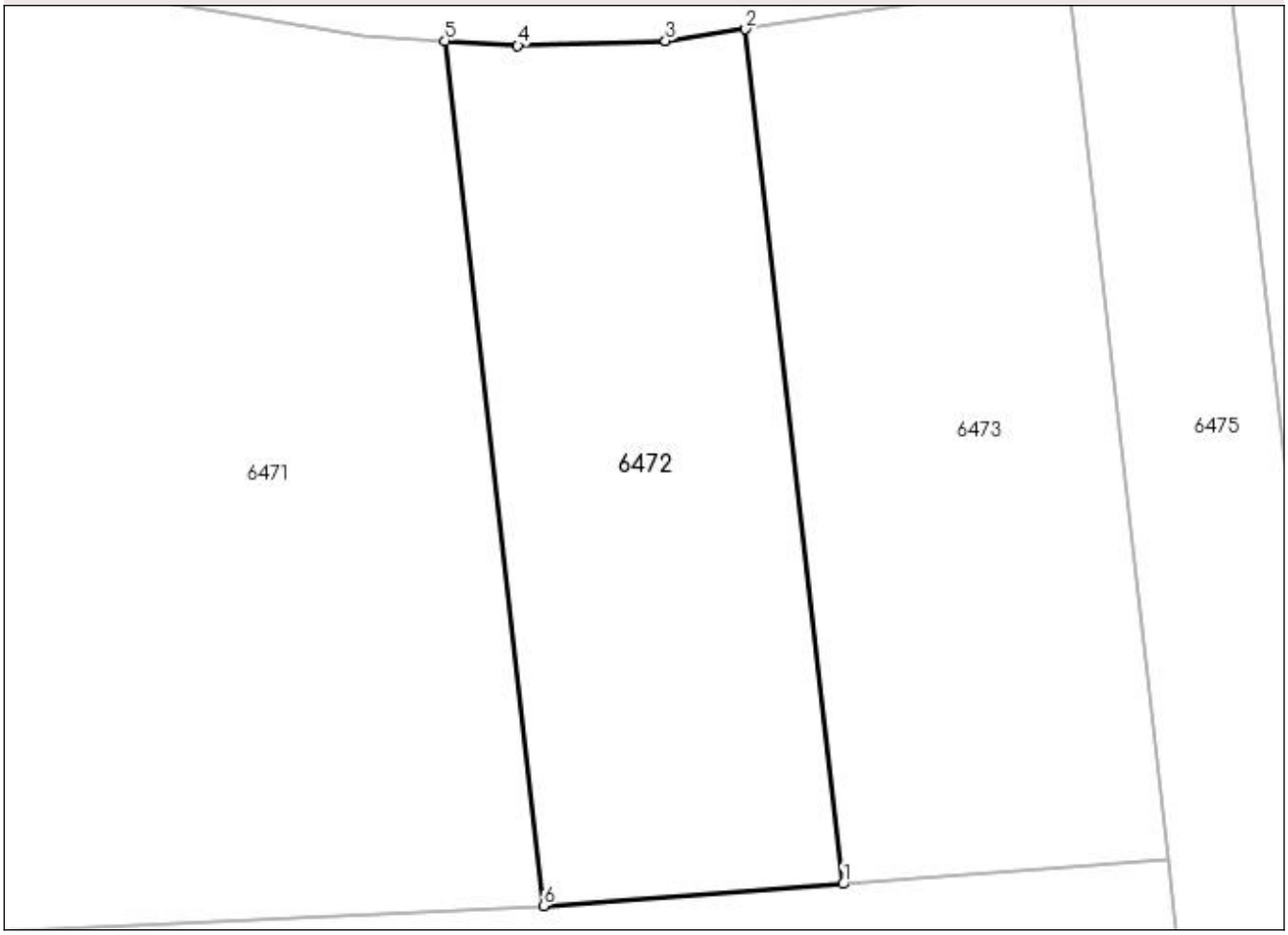

Date referitoare la teren

Crt	Categorie folosinţă	Intra vilan	Suprafaţa (mp)	Tarla	Parcelă	Nr. topo	Observaţii / Referinţe
1	arabil	NU	372	48	192	-	

Lungime Segmente
1) Valorile lungimilor segmentelor sunt obţinute din proiecţie în plan.

Punct început	X / Y	Punct sfârşit	X / Y	Lungime segment (** (m)
1	421.947,01 299.672,793	2	421.943,31 299.705,252	32.669
2	421.943,31 299.705,252	3	421.940,268 299.704,807	3.074
3	421.940,268 299.704,807	4	421.934,652 299.704,629	5.619
4	421.934,652 299.704,629	5	421.931,886 299.704,81	2.771
5	421.931,886 299.704,81	6	421.935,631 299.671,963	33.06

Punct început	X / Y	Punct sfârşit	X / Y	Lungime segment (** (m)
6	421.935,631 299.671,963	1	421.947,01 299.672,793	11.409

** Lungimile segmentelor sunt determinate în planul de proiecţie Stereo 70 şi sunt rotunjite la 1 milimetru.
*** Distanţa dintre puncte este formată din segmente cumulate ce sunt mai mici decât valoarea 1 milimetru.

DATE DESPRE IMOBILUL NR. 6473

Oficiul de Cadastru şi Publicitate Imobiliară DOLJ
Biroul de Cadastru şi Publicitate Imobiliară Craiova

A. Partea I. Descrierea imobilului

TEREN Extravilan

Adresa: Jud. Dolj, T48, P193

Nr. Crt	Nr cadastral Nr. topografic	Suprafaţa* (mp)	Observaţii / Referinţe
A1		410	Sector cadastral:17 Teren neimprejmuit;

B. Partea II. Proprietari şi acte

Inscrieri privitoare la dreptul de proprietate şi alte drepturi reale		Referinţe
/		
Act Administrativ nr. TDP 2397, din 22/09/2003 emis de COMISIA JUDETEANA DOLJ;		
B1	Intabulare, drept de PROPRIETATE, dobandit prin Reconstituire, cota actuala 1/1, cota initiala 1/1	A1
	1) **NEAGOE IOANA**, LIPSĂ CNP	

C. Partea III. SARCINI .

Inscrieri privind dezmembramintele dreptului de proprietate, drepturi reale de garanţie şi sarcini	Referinţe
NU SUNT	

Anexa Nr. 1 La Partea I

Teren

Nr cadastral	Suprafaţa (mp)*	Observaţii / Referinţe
	410	

* Suprafaţa este determinată in planul de proiecţie Stereo 70.

DETALII LINIARE IMOBIL

Date referitoare la teren

Crt	Categorie folosinţă	Intra vilan	Suprafaţa (mp)	Tarla	Parcelă	Nr. topo	Observaţii / Referinţe
1	arabil	NU	410	48	193	-	

Lungime Segmente
1) Valorile lungimilor segmentelor sunt obţinute din proiecţie în plan.

Punct început	X / Y	Punct sfârşit	X / Y	Lungime segment (** (m)
1	421.955,567 299.707,043	2	421.943,31 299.705,252	12.388
2	421.943,31 299.705,252	3	421.947,01 299.672,793	32.669
3	421.947,01 299.672,793	4	421.959,369 299.673,695	12.392
4	421.959,369 299.673,695	1	421.955,567 299.707,043	33.565

** Lungimile segmentelor sunt determinate în planul de proiecţie Stereo 70 şi sunt rotunjite la 1 milimetru.
*** Distanţa dintre puncte este formată din segmente cumulate ce sunt mai mici decât valoarea 1 milimetru.

DATE DESPRE IMOBILUL NR. 6474

Oficiul de Cadastru şi Publicitate Imobiliară DOLJ
Biroul de Cadastru şi Publicitate Imobiliară Craiova

A. Partea I. Descrierea imobilului

TEREN Extravilan

Adresa: Jud. Dolj, T48

Nr. Crt	Nr cadastral Nr. topografic	Suprafaţa* (mp)	Observaţii / Referinţe
A1		2.053	Sector cadastral:17 Teren neimprejmuit;

B. Partea II. Proprietari şi acte

Inscrieri privitoare la dreptul de proprietate şi alte drepturi reale		Referinţe
/		
Act Normativ nr. LEGE 7, din 13/03/1996 emis de PARLAMENT;		
B1	Inscrierea provizorie, drept de PROPRIETATE, dobandit prin Lege, cota actuala 1/1, cota initiala 1/1	A1
	1) **NEIDENTIFICAT NEIDENTIFICAT**	

C. Partea III. SARCINI .

Inscrieri privind dezmembramintele dreptului de proprietate, drepturi reale de garanţie şi sarcini	Referinţe
NU SUNT	

Anexa Nr. 1 La Partea I

Teren

Nr cadastral	Suprafaţa (mp)*	Observaţii / Referinţe
	2.053	

* Suprafaţa este determinată in planul de proiecţie Stereo 70.

DETALII LINIARE IMOBIL

Date referitoare la teren

Crt	Categorie folosinţă	Intra vilan	Suprafaţa (mp)	Tarla	Parcelă	Nr. topo	Observaţii / Referinţe
1	arabil	NU	2.053	48	-	-	

Lungime Segmente
1) Valorile lungimilor segmentelor sunt obţinute din proiecţie în plan.

Punct început	X / Y	Punct sfârşit	X / Y	Lungime segment (** (m)
1	421.959,369 299.673,695	2	421.947,01 299.672,793	12.392
2	421.947,01 299.672,793	3	421.935,631 299.671,963	11.409
3	421.935,631 299.671,963	4	421.907,832 299.670,677	27.829
4	421.907,832 299.670,677	5	421.907,244 299.624,076	46.605
5	421.907,244 299.624,076	6	421.929,525 299.631,353	23.439

Punct început	X / Y	Punct sfârşit	X / Y	Lungime segment (** (m)
6	421.929,525 299.631,353	7	421.942,711 299.637,415	14.513
7	421.942,711 299.637,415	8	421.962,774 299.643,83	21.063
8	421.962,774 299.643,83	1	421.959,369 299.673,695	30.058

** Lungimile segmentelor sunt determinate în planul de proiecţie Stereo 70 şi sunt rotunjite la 1 milimetru.
*** Distanţa dintre puncte este formată din segmente cumulate ce sunt mai mici decât valoarea 1 milimetru.

DATE DESPRE IMOBILUL NR. 6475

Oficiul de Cadastru şi Publicitate Imobiliară DOLJ
Biroul de Cadastru şi Publicitate Imobiliară Craiova

A. Partea I. Descrierea imobilului

TEREN Extravilan

Adresa: Jud. Dolj, T48, P194

Nr. Crt	Nr cadastral Nr. topografic	Suprafaţa* (mp)	Observaţii / Referinţe
A1		384	Sector cadastral:17 Teren neimprejmuit;

B. Partea II. Proprietari şi acte

Inscrieri privitoare la dreptul de proprietate şi alte drepturi reale		Referinţe
/		
Act Normativ nr. LEGE 7, din 13/03/1996 emis de PARLAMENT;		
B1	Inscrierea provizorie, drept de PROPRIETATE, dobandit prin Lege, cota actuala 1/1, cota initiala 1/1	A1
	1) **NEIDENTIFICAT NEIDENTIFICAT**	

C. Partea III. SARCINI .

Inscrieri privind dezmembramintele dreptului de proprietate, drepturi reale de garanţie şi sarcini	Referinţe
NU SUNT	

Anexa Nr. 1 La Partea I

Teren

Nr cadastral	Suprafaţa (mp)*	Observaţii / Referinţe
	384	

* Suprafaţa este determinată in planul de proiecţie Stereo 70.

DETALII LINIARE IMOBIL

Date referitoare la teren

Crt	Categorie folosință	Intra vilan	Suprafaţa (mp)	Tarla	Parcelă	Nr. topo	Observaţii / Referinţe
1	arabil	NU	384	48	194	-	

Lungime Segmente
1) Valorile lungimilor segmentelor sunt obţinute din proiecţie în plan.

Punct început	X / Y	Punct sfârşit	X / Y	Lungime segment (** (m)
1	421.955,567 299.707,043	2	421.959,369 299.673,695	33.565
2	421.959,369 299.673,695	3	421.962,774 299.643,83	30.058
3	421.962,774 299.643,83	4	421.968,682 299.645,719	6.203
4	421.968,682 299.645,719	5	421.961,59 299.707,924	62.607
5	421.961,59 299.707,924	1	421.955,567 299.707,043	6.087

** Lungimile segmentelor sunt determinate în planul de proiecţie Stereo 70 şi sunt rotunjite la 1 milimetru.
*** Distanţa dintre puncte este formată din segmente cumulate ce sunt mai mici decât valoarea 1 milimetru.

DATE DESPRE IMOBILUL NR. 6476

Oficiul de Cadastru şi Publicitate Imobiliară DOLJ
Biroul de Cadastru şi Publicitate Imobiliară Craiova

A. Partea I. Descrierea imobilului

TEREN Extravilan

Adresa: Jud. Dolj, T48, P195

Nr. Crt	Nr cadastral Nr. topografic	Suprafaţa* (mp)	Observaţii / Referinţe
A1		512	Sector cadastral:17 Teren neimprejmuit;

B. Partea II. Proprietari şi acte

Inscrieri privitoare la dreptul de proprietate şi alte drepturi reale		Referinţe
/		
Act Notarial nr. CM NR.24, din 27/02/2007 emis de N.P. GAGEATU ILIE (TDP 2120 DIN 16-10-2002 EMIS DE COMISIA JUDETEANA DOLJ);		
B1	Intabulare, drept de PROPRIETATE, dobandit prin Succesiune, cota actuala 1/1, cota initiala 1/1	A1
	1) **BITU ELENA**	

C. Partea III. SARCINI .

Inscrieri privind dezmembramintele dreptului de proprietate, drepturi reale de garanţie şi sarcini	Referinţe
NU SUNT	

Anexa Nr. 1 La Partea I

Teren

Nr cadastral	Suprafaţa (mp)*	Observaţii / Referinţe
	512	

* Suprafaţa este determinată in planul de proiecţie Stereo 70.

DETALII LINIARE IMOBIL

Date referitoare la teren

Crt	Categorie folosinţă	Intra vilan	Suprafaţa (mp)	Tarla	Parcelă	Nr. topo	Observaţii / Referinţe
1	arabil	NU	512	48	195	-	

Lungime Segmente
1) Valorile lungimilor segmentelor sunt obţinute din proiecţie în plan.

Punct început	X / Y	Punct sfârşit	X / Y	Lungime segment (** (m)
1	421.961,59 299.707,924	2	421.968,682 299.645,719	62.607
2	421.968,682 299.645,719	3	421.975,414 299.647,872	7.068
3	421.975,414 299.647,872	4	421.976,706 299.648,345	1.376
4	421.976,706 299.648,345	5	421.969,778 299.709,12	61.168
5	421.969,778 299.709,12	1	421.961,59 299.707,924	8.274

** Lungimile segmentelor sunt determinate în planul de proiecţie Stereo 70 şi sunt rotunjite la 1 milimetru.
*** Distanţa dintre puncte este formată din segmente cumulate ce sunt mai mici decât valoarea 1 milimetru.

DATE DESPRE IMOBILUL NR. 6477

Oficiul de Cadastru şi Publicitate Imobiliară DOLJ
Biroul de Cadastru şi Publicitate Imobiliară Craiova

A. Partea I. Descrierea imobilului

TEREN Extravilan

Adresa: Jud. Dolj, T48, P196

Nr. Crt	Nr cadastral Nr. topografic	Suprafaţa* (mp)	Observaţii / Referinţe
A1		935	Sector cadastral:17 Teren neimprejmuit;

B. Partea II. Proprietari şi acte

Inscrieri privitoare la dreptul de proprietate şi alte drepturi reale		Referinţe
/		
Act Administrativ nr. TDP 1794-45084, din 21/06/2000 emis de COMISIA JUDETEANA DOLJ (CERTIFICAT DECES SERIA D9 NR.632647);		
B1	Intabulare, drept de PROPRIETATE, dobandit prin Reconstituire, cota actuala 1/1, cota initiala 1/1	A1
	1) **MATEI ION**, LIPSĂ CNP DEFUNCT:Da	

C. Partea III. SARCINI .

Inscrieri privind dezmembramintele dreptului de proprietate, drepturi reale de garanţie şi sarcini	Referinţe
NU SUNT	

Anexa Nr. 1 La Partea I

Teren

Nr cadastral	Suprafaţa (mp)*	Observaţii / Referinţe
	935	

* Suprafaţa este determinată in planul de proiecţie Stereo 70.

DETALII LINIARE IMOBIL

Date referitoare la teren

Crt	Categorie folosinţă	Intra vilan	Suprafaţa (mp)	Tarla	Parcelă	Nr. topo	Observaţii / Referinţe
1	arabil	NU	935	48	196	-	

Lungime Segmente
1) Valorile lungimilor segmentelor sunt obţinute din proiecţie în plan.

Punct început	X / Y	Punct sfârşit	X / Y	Lungime segment (** (m)
1	421.969,778 299.709,12	2	421.976,706 299.648,345	61.168
2	421.976,706 299.648,345	3	421.985,553 299.651,588	9.423
3	421.985,553 299.651,588	4	421.991,887 299.653,871	6.732
4	421.991,887 299.653,871	5	421.985,33 299.711,393	57.895
5	421.985,33 299.711,393	1	421.969,778 299.709,12	15.717

** Lungimile segmentelor sunt determinate în planul de proiecţie Stereo 70 şi sunt rotunjite la 1 milimetru.
*** Distanţa dintre puncte este formată din segmente cumulate ce sunt mai mici decât valoarea 1 milimetru.

DATE DESPRE IMOBILUL NR. 6478

Oficiul de Cadastru şi Publicitate Imobiliară DOLJ
Biroul de Cadastru şi Publicitate Imobiliară Craiova

A. Partea I. Descrierea imobilului

TEREN Extravilan

Adresa: Jud. Dolj, T48, P197/1

Nr. Crt	Nr cadastral Nr. topografic	Suprafaţa* (mp)	Observaţii / Referinţe
A1		1.700	Sector cadastral:17 Teren neimprejmuit;

B. Partea II. Proprietari şi acte

Inscrieri privitoare la dreptul de proprietate şi alte drepturi reale		Referinţe
/		
Act Administrativ nr. PV, din 01/01/2000 emis de COMISIA LOCALA LEU;		
B1	Inscrierea provizorie, drept de PROPRIETATE, dobandit prin Reconstituire, cota actuala 1/1, cota initiala 1/1	A1
	1) **GRIGORIE ELENA**, LIPSĂ CNP	

C. Partea III. SARCINI .

Inscrieri privind dezmembramintele dreptului de proprietate, drepturi reale de garanţie şi sarcini	Referinţe
NU SUNT	

Anexa Nr. 1 La Partea I

Teren

Nr cadastral	Suprafaţa (mp)*	Observaţii / Referinţe
	1.700	

* Suprafaţa este determinată in planul de proiecţie Stereo 70.

DETALII LINIARE IMOBIL

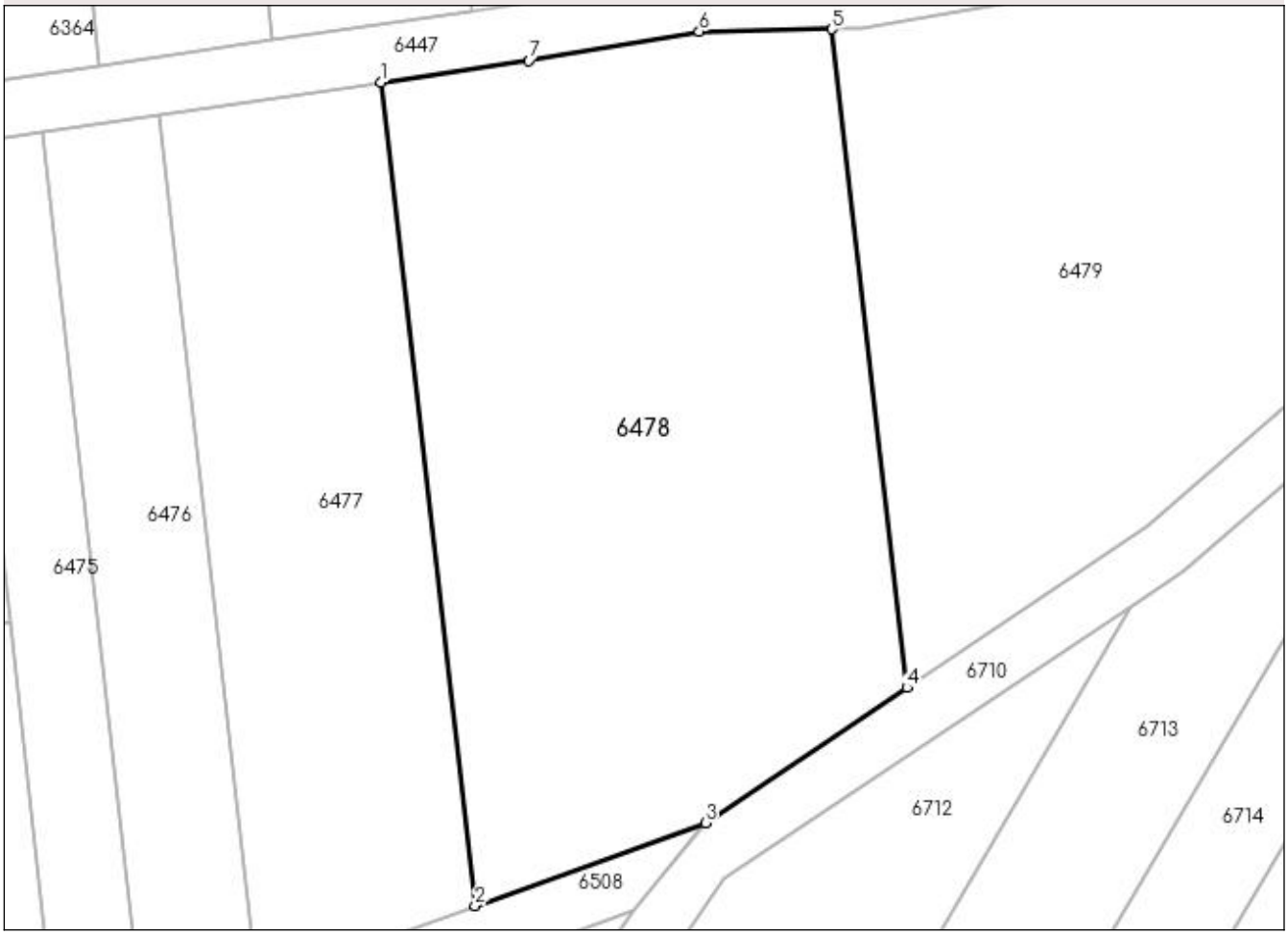

Date referitoare la teren

Crt	Categorie folosinţă	Intra vilan	Suprafaţa (mp)	Tarla	Parcelă	Nr. topo	Observaţii / Referinţe
1	arabil	NU	1.700	48	197/1	-	

Lungime Segmente
1) Valorile lungimilor segmentelor sunt obţinute din proiecţie în plan.

Punct început	X / Y	Punct sfârşit	X / Y	Lungime segment (** (m)
1	421.985,33 299.711,393	2	421.991,887 299.653,871	57.895
2	421.991,887 299.653,871	3	422.007,985 299.659,673	17.112
3	422.007,985 299.659,673	4	422.022,065 299.669,099	16.944
4	422.022,065 299.669,099	5	422.016,821 299.715,096	46.295
5	422.016,821 299.715,096	6	422.007,551 299.714,937	9.271

Punct început	X / Y	Punct sfârşit	X / Y	Lungime segment (** (m)
6	422.007,551 299.714,937	7	421.995,642 299.712,9	12.083
7	421.995,642 299.712,9	1	421.985,33 299.711,393	10.422

** Lungimile segmentelor sunt determinate în planul de proiecţie Stereo 70 şi sunt rotunjite la 1 milimetru.
*** Distanţa dintre puncte este formată din segmente cumulate ce sunt mai mici decât valoarea 1 milimetru.

DATE DESPRE IMOBILUL NR. 6479

Oficiul de Cadastru şi Publicitate Imobiliară DOLJ
Biroul de Cadastru şi Publicitate Imobiliară Craiova

A. Partea I. Descrierea imobilului

TEREN Extravilan

Adresa: Jud. Dolj, T48

Nr. Crt	Nr cadastral Nr. topografic	Suprafaţa* (mp)	Observaţii / Referinţe
A1		1.878	Sector cadastral:17 Teren neimprejmuit;

B. Partea II. Proprietari şi acte

Inscrieri privitoare la dreptul de proprietate şi alte drepturi reale		Referinţe
/		
Act Normativ nr. LEGE 7, din 13/03/1996 emis de PARLAMENT;		
B1	Inscrierea provizorie, drept de PROPRIETATE, dobandit prin Lege, cota actuala 1/1, cota initiala 1/1	A1
	1) **NEIDENTIFICAT NEIDENTIFICAT**	

C. Partea III. SARCINI .

Inscrieri privind dezmembramintele dreptului de proprietate, drepturi reale de garanţie şi sarcini	Referinţe
NU SUNT	

Anexa Nr. 1 La Partea I

Teren

Nr cadastral	Suprafaţa (mp)*	Observaţii / Referinţe
	1.878	

* Suprafaţa este determinată in planul de proiecţie Stereo 70.

DETALII LINIARE IMOBIL

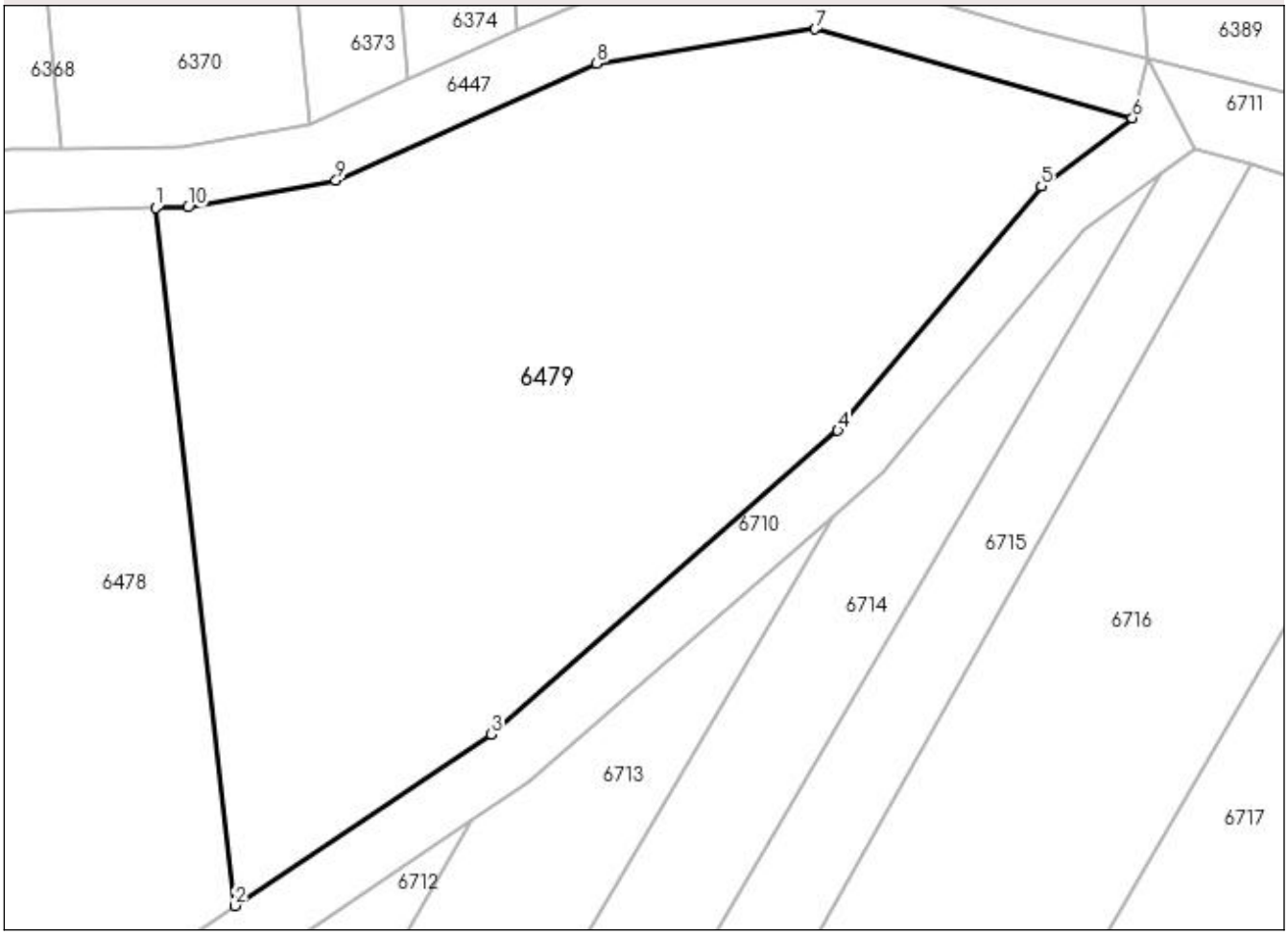

Date referitoare la teren

Crt	Categorie folosinţă	Intra vilan	Suprafaţa (mp)	Tarla	Parcelă	Nr. topo	Observaţii / Referinţe
1	neproductiv	NU	1.878	48	-	-	

Lungime Segmente
1) Valorile lungimilor segmentelor sunt obţinute din proiecţie în plan.

Punct început	X / Y	Punct sfârşit	X / Y	Lungime segment (** (m)
1	422.016,821 299.715,096	2	422.022,065 299.669,099	46.295
2	422.022,065 299.669,099	3	422.038,959 299.680,408	20.33
3	422.038,959 299.680,408	4	422.061,819 299.700,428	30.387
4	422.061,819 299.700,428	5	422.075,244 299.716,523	20.959
5	422.075,244 299.716,523	6	422.081,25 299.721,027	7.508

Punct început	X / Y	Punct sfârşit	X / Y	Lungime segment (** (m)
6	422.081,25 299.721,027	7	422.060,329 299.726,879	21.724
7	422.060,329 299.726,879	8	422.045,914 299.724,616	14.592
8	422.045,914 299.724,616	9	422.028,72 299.716,904	18.844
9	422.028,72 299.716,904	10	422.018,935 299.715,132	9.944
10	422.018,935 299.715,132	1	422.016,821 299.715,096	2.114

** Lungimile segmentelor sunt determinate în planul de proiecţie Stereo 70 şi sunt rotunjite la 1 milimetru.
*** Distanţa dintre puncte este formată din segmente cumulate ce sunt mai mici decât valoarea 1 milimetru.

DATE DESPRE IMOBILUL NR. 6480

Oficiul de Cadastru şi Publicitate Imobiliară DOLJ
Biroul de Cadastru şi Publicitate Imobiliară Craiova

A. Partea I. Descrierea imobilului

TEREN Extravilan

Adresa: Jud. Dolj, T48, P198

Nr. Crt	Nr cadastral Nr. topografic	Suprafaţa* (mp)	Observaţii / Referinţe
A1		Din acte: 738 Masurata: 547	Sector cadastral:17 Teren neimprejmuit;

B. Partea II. Proprietari şi acte

Inscrieri privitoare la dreptul de proprietate şi alte drepturi reale		Referinţe
/		
Act Administrativ nr. TDP 3273, din 18/04/2005 emis de COMISIA JUDETEANA DOLJ (CERTIFICAT DECES SERIA D.10 NR.021453);		
B1	Intabulare, drept de PROPRIETATE, dobandit prin Reconstituire, cota actuala 1/1, cota initiala 1/1	A1
	1) **CRACIUN ION**, LIPSĂ CNP	

C. Partea III. SARCINI .

Inscrieri privind dezmembramintele dreptului de proprietate, drepturi reale de garanţie şi sarcini	Referinţe
NU SUNT	

Anexa Nr. 1 La Partea I

Teren

Nr cadastral	Suprafaţa (mp)*	Observaţii / Referinţe
	Din acte: 738 Masurata: 547	

* Suprafaţa este determinată in planul de proiecţie Stereo 70.

DETALII LINIARE IMOBIL

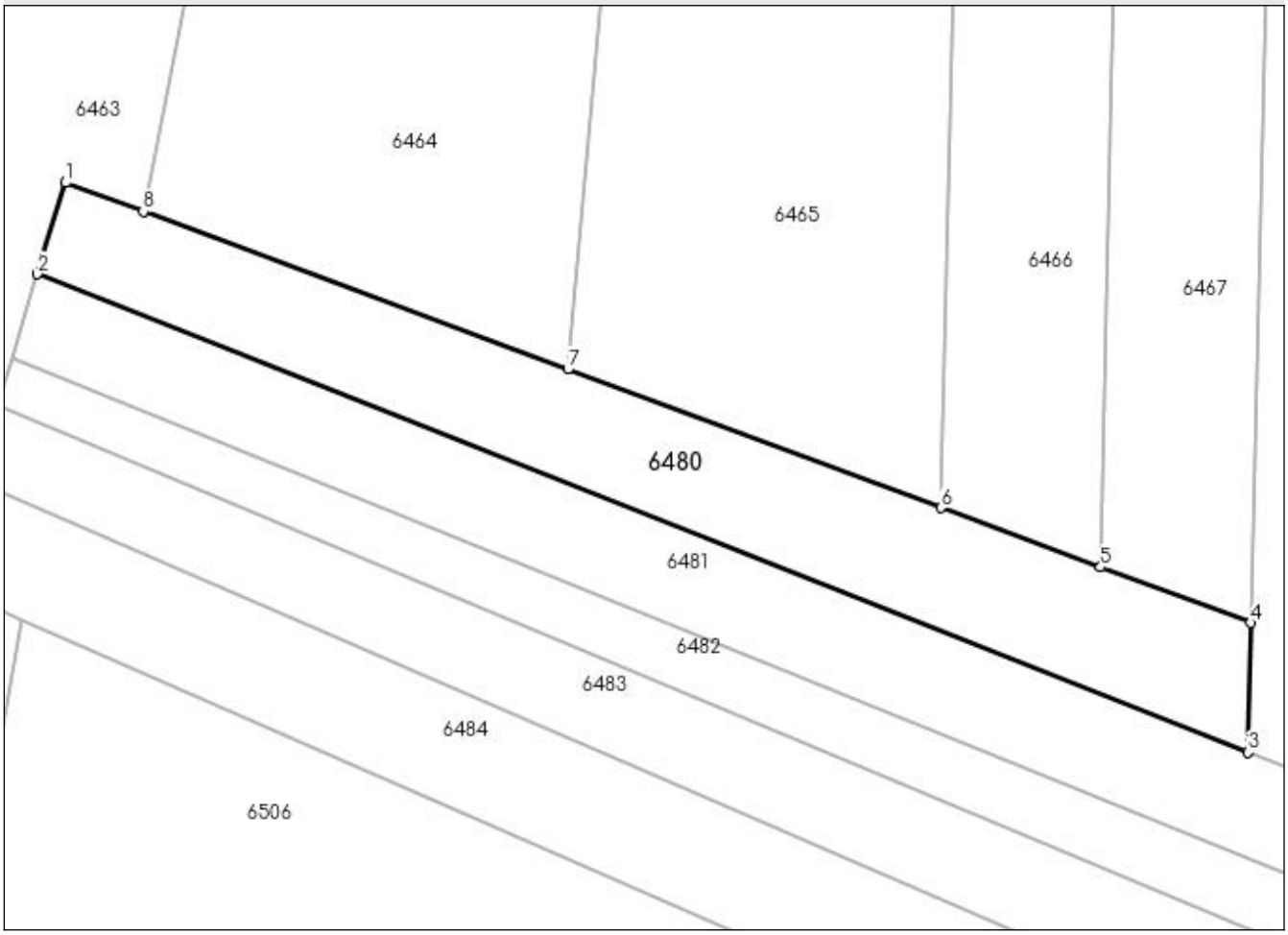

Date referitoare la teren

Crt	Categorie folosinţă	Intra vilan	Suprafaţa (mp)	Tarla	Parcelă	Nr. topo	Observaţii / Referinţe
1	vie	NU	547	48	198	-	

Lungime Segmente
1) Valorile lungimilor segmentelor sunt obţinute din proiecţie în plan.

Punct început	X / Y	Punct sfârşit	X / Y	Lungime segment (** (m)
1	421.781,797 299.668,418	2	421.780,034 299.662,684	5.999
2	421.780,034 299.662,684	3	421.855,935 299.632,721	81.601
3	421.855,935 299.632,721	4	421.856,085 299.640,832	8.113
4	421.856,085 299.640,832	5	421.846,676 299.644,315	10.033
5	421.846,676 299.644,315	6	421.836,657 299.648,047	10.692

Punct început	X / Y	Punct sfârşit	X / Y	Lungime segment (** (m)
6	421.836,657 299.648,047	7	421.813,283 299.656,726	24.934
7	421.813,283 299.656,726	8	421.786,662 299.666,611	28.397
8	421.786,662 299.666,611	1	421.781,797 299.668,418	5.189

** Lungimile segmentelor sunt determinate în planul de proiecţie Stereo 70 şi sunt rotunjite la 1 milimetru.
*** Distanţa dintre puncte este formată din segmente cumulate ce sunt mai mici decât valoarea 1 milimetru.

DATE DESPRE IMOBILUL NR. 6481

Oficiul de Cadastru şi Publicitate Imobiliară DOLJ
Biroul de Cadastru şi Publicitate Imobiliară Craiova

A. Partea I. Descrierea imobilului

TEREN Extravilan

Adresa: Jud. Dolj, T48, P199

Nr. Crt	Nr cadastral Nr. topografic	Suprafaţa* (mp)	Observaţii / Referinţe
A1		Din acte: 561 Masurata: 699	Sector cadastral:17 Teren neimprejmuit;

B. Partea II. Proprietari şi acte

Inscrieri privitoare la dreptul de proprietate şi alte drepturi reale		Referinţe
/		
Act Administrativ nr. TDP 1955-1981, din 09/05/2002 emis de COMISIA JUDETEANA DOLJ;		
B1	Intabulare, drept de PROPRIETATE, dobandit prin Reconstituire, cota actuala 1/1, cota initiala 1/1	A1
	1) **MATEI STEFAN**, LIPSĂ CNP	

C. Partea III. SARCINI .

Inscrieri privind dezmembramintele dreptului de proprietate, drepturi reale de garanţie şi sarcini	Referinţe
NU SUNT	

Anexa Nr. 1 La Partea I

Teren

Nr cadastral	Suprafaţa (mp)*	Observaţii / Referinţe
	Din acte: 561 Masurata: 699	

* Suprafaţa este determinată in planul de proiecţie Stereo 70.

DETALII LINIARE IMOBIL

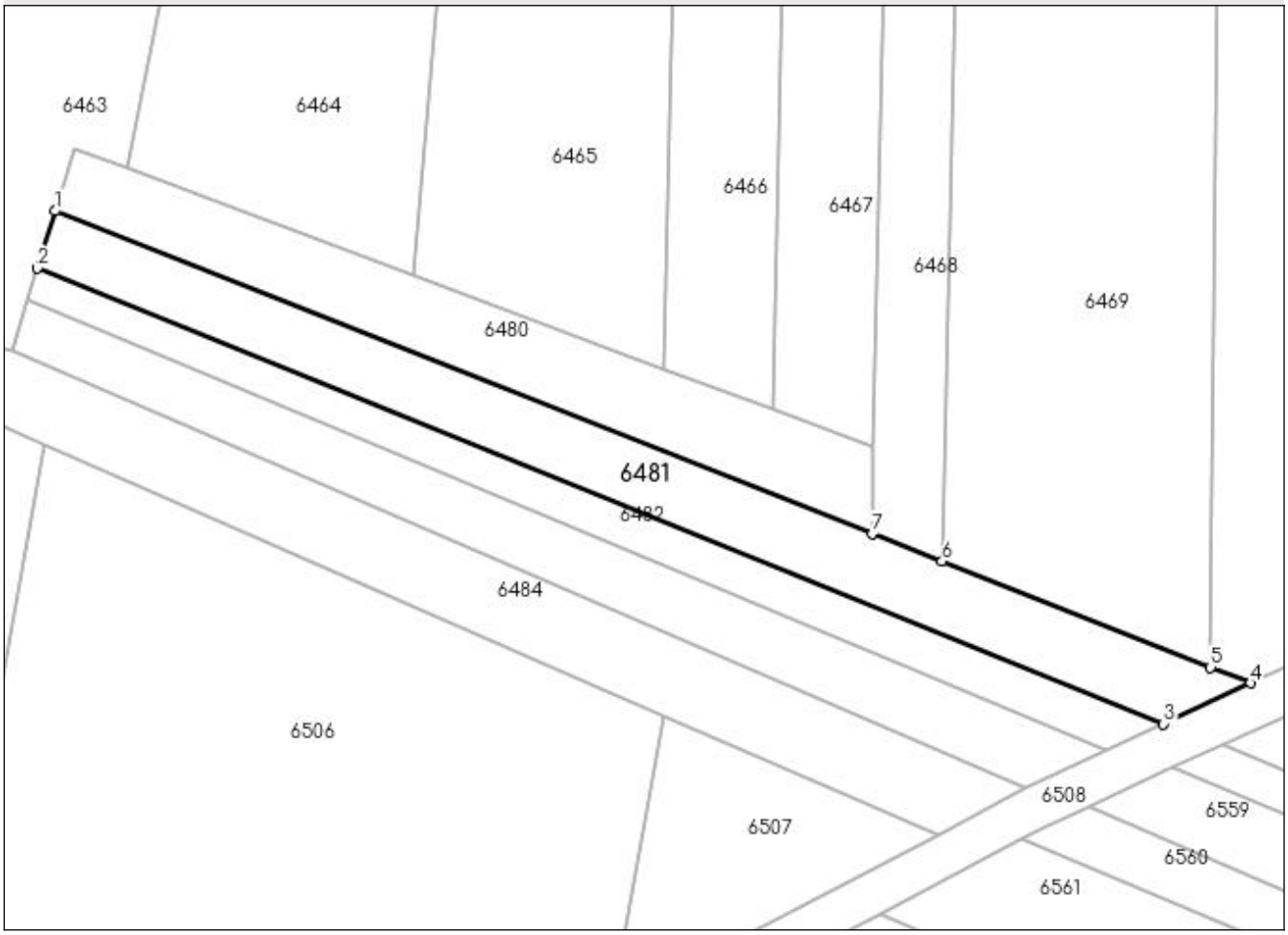

Date referitoare la teren

Crt	Categorie folosinţă	Intra vilan	Suprafaţa (mp)	Tarla	Parcelă	Nr. topo	Observaţii / Referinţe
1	vie	NU	699	48	199	-	

Lungime Segmente
1) Valorile lungimilor segmentelor sunt obţinute din proiecţie în plan.

Punct început	X / Y	Punct sfârşit	X / Y	Lungime segment (** (m)
1	421.780,034 299.662,684	2	421.778,399 299.657,366	5.564
2	421.778,399 299.657,366	3	421.883,033 299.615,062	112.863
3	421.883,033 299.615,062	4	421.891,104 299.618,837	8.91
4	421.891,104 299.618,837	5	421.887,385 299.620,305	3.998
5	421.887,385 299.620,305	6	421.862,429 299.630,157	26.83

Punct început	X / Y	Punct sfârşit	X / Y	Lungime segment (** (m)
6	421.862,429 299.630,157	7	421.855,935 299.632,721	6.982
7	421.855,935 299.632,721	1	421.780,034 299.662,684	81.601

** Lungimile segmentelor sunt determinate în planul de proiecţie Stereo 70 şi sunt rotunjite la 1 milimetru.
*** Distanţa dintre puncte este formată din segmente cumulate ce sunt mai mici decât valoarea 1 milimetru.

DATE DESPRE IMOBILUL NR. 6482

Oficiul de Cadastru şi Publicitate Imobiliară DOLJ
Biroul de Cadastru şi Publicitate Imobiliară Craiova

A. Partea I. Descrierea imobilului

TEREN Extravilan

Adresa: Jud. Dolj, T48, P200

Nr. Crt	Nr cadastral Nr. topografic	Suprafaţa* (mp)	Observaţii / Referinţe
A1		Din acte: 520 Masurata: 407	Sector cadastral:17 Teren neimprejmuit;

B. Partea II. Proprietari şi acte

Inscrieri privitoare la dreptul de proprietate şi alte drepturi reale		Referinţe
/		
Act Administrativ nr. TDP 2077, din 12/10/2002 emis de COMISIA JUDETEANA DOLJ;		
B1	Intabulare, drept de PROPRIETATE, dobandit prin Reconstituire, cota actuala 1/1, cota initiala 1/1	A1
	1) **BIDIREAC PAUN**, LIPSĂ CNP 2) **IRIMIA MITRANA**, LIPSĂ CNP 3) **CIOI ELENA**, LIPSĂ CNP	

C. Partea III. SARCINI .

Inscrieri privind dezmembramintele dreptului de proprietate, drepturi reale de garanţie şi sarcini	Referinţe
NU SUNT	

Anexa Nr. 1 La Partea I

Teren

Nr cadastral	Suprafaţa (mp)*	Observaţii / Referinţe
	Din acte: 520 Masurata: 407	

* Suprafaţa este determinată in planul de proiecţie Stereo 70.

DETALII LINIARE IMOBIL

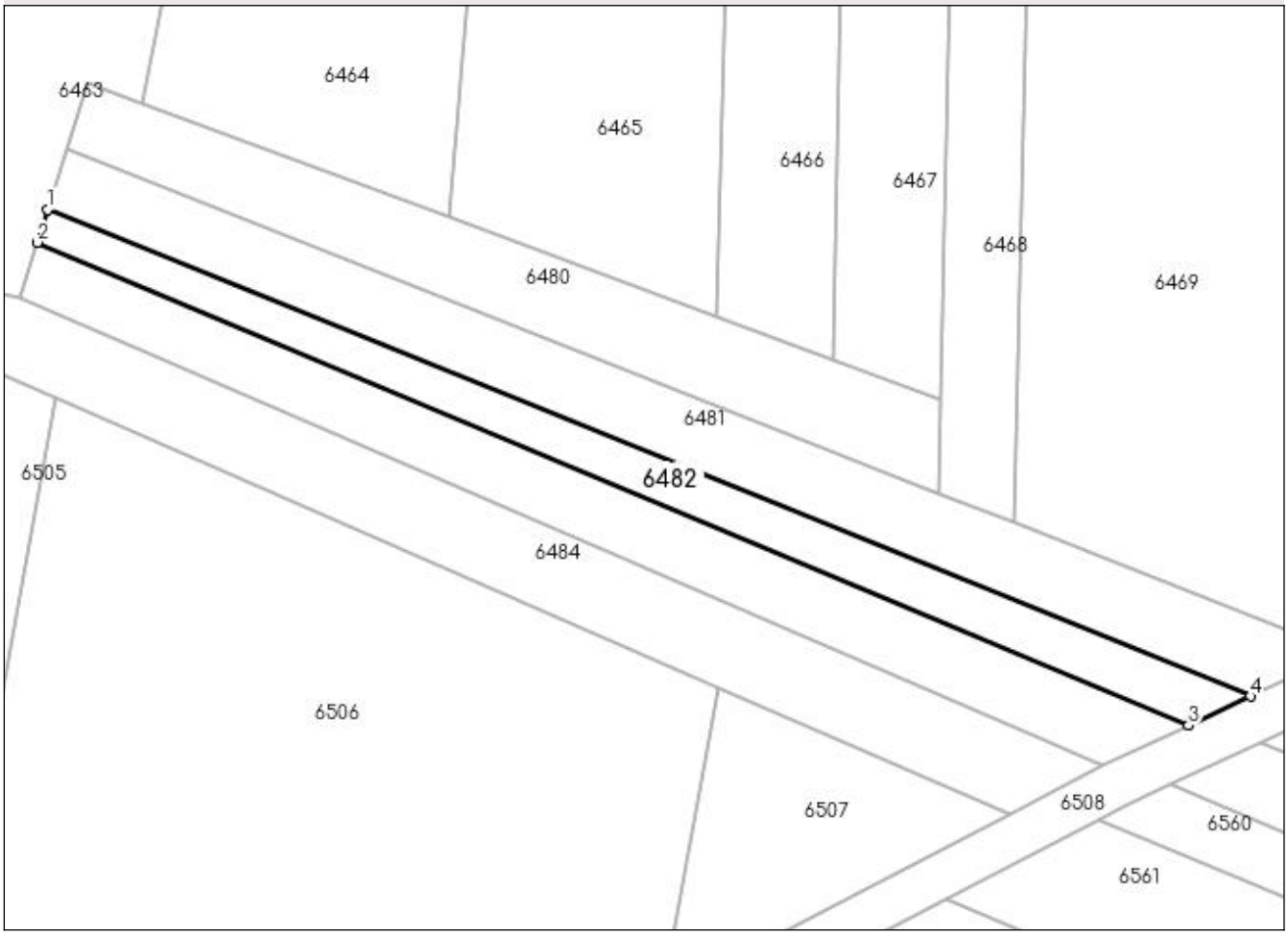

Date referitoare la teren

Crt	Categorie folosinţă	Intra vilan	Suprafaţa (mp)	Tarla	Parcelă	Nr. topo	Observaţii / Referinţe
1	arabil	NU	407	48	200	-	

Lungime Segmente
1) Valorile lungimilor segmentelor sunt obţinute din proiecţie în plan.

Punct început	X / Y	Punct sfârşit	X / Y	Lungime segment (** (m)
1	421.778,399 299.657,366	2	421.777,521 299.654,514	2.984
2	421.777,521 299.654,514	3	421.877,643 299.612,541	108.564
3	421.877,643 299.612,541	4	421.883,033 299.615,062	5.95
4	421.883,033 299.615,062	1	421.778,399 299.657,366	112.863

** Lungimile segmentelor sunt determinate în planul de proiecţie Stereo 70 şi sunt rotunjite la 1 milimetru.
*** Distanţa dintre puncte este formată din segmente cumulate ce sunt mai mici decât valoarea 1 milimetru.

DATE DESPRE IMOBILUL NR. 6483

Oficiul de Cadastru şi Publicitate Imobiliară DOLJ
Biroul de Cadastru şi Publicitate Imobiliară Craiova

A. Partea I. Descrierea imobilului

TEREN Extravilan

Adresa: Jud. Dolj, T48, P201

Nr. Crt	Nr cadastral Nr. topografic	Suprafaţa* (mp)	Observaţii / Referinţe
A1		Din acte: 490 Masurata: 582	Sector cadastral:17 Teren neimprejmuit;

B. Partea II. Proprietari şi acte

Inscrieri privitoare la dreptul de proprietate şi alte drepturi reale		Referinţe
/		
Hotarare Judecatoreasca nr. SENTINTA CIVILA NR.1421, din 30/01/2012 emis de JUDECATORIA CRAIOVA (TDP 2311 DIN 30-07-2003 EMIS DE COMISIA JUDETEANA DOLJ);		
B1	Intabulare, drept de PROPRIETATE, dobandit prin Hotarare Judecatoreasca, cota actuala 1/1, cota initiala 1/1	A1
	1) **VOICU STEFAN**	

C. Partea III. SARCINI .

Inscrieri privind dezmembramintele dreptului de proprietate, drepturi reale de garanţie şi sarcini	Referinţe
NU SUNT	

Anexa Nr. 1 La Partea I

Teren

Nr cadastral	Suprafaţa (mp)*	Observaţii / Referinţe
	Din acte: 490 Masurata: 582	

* Suprafaţa este determinată in planul de proiecţie Stereo 70.

DETALII LINIARE IMOBIL

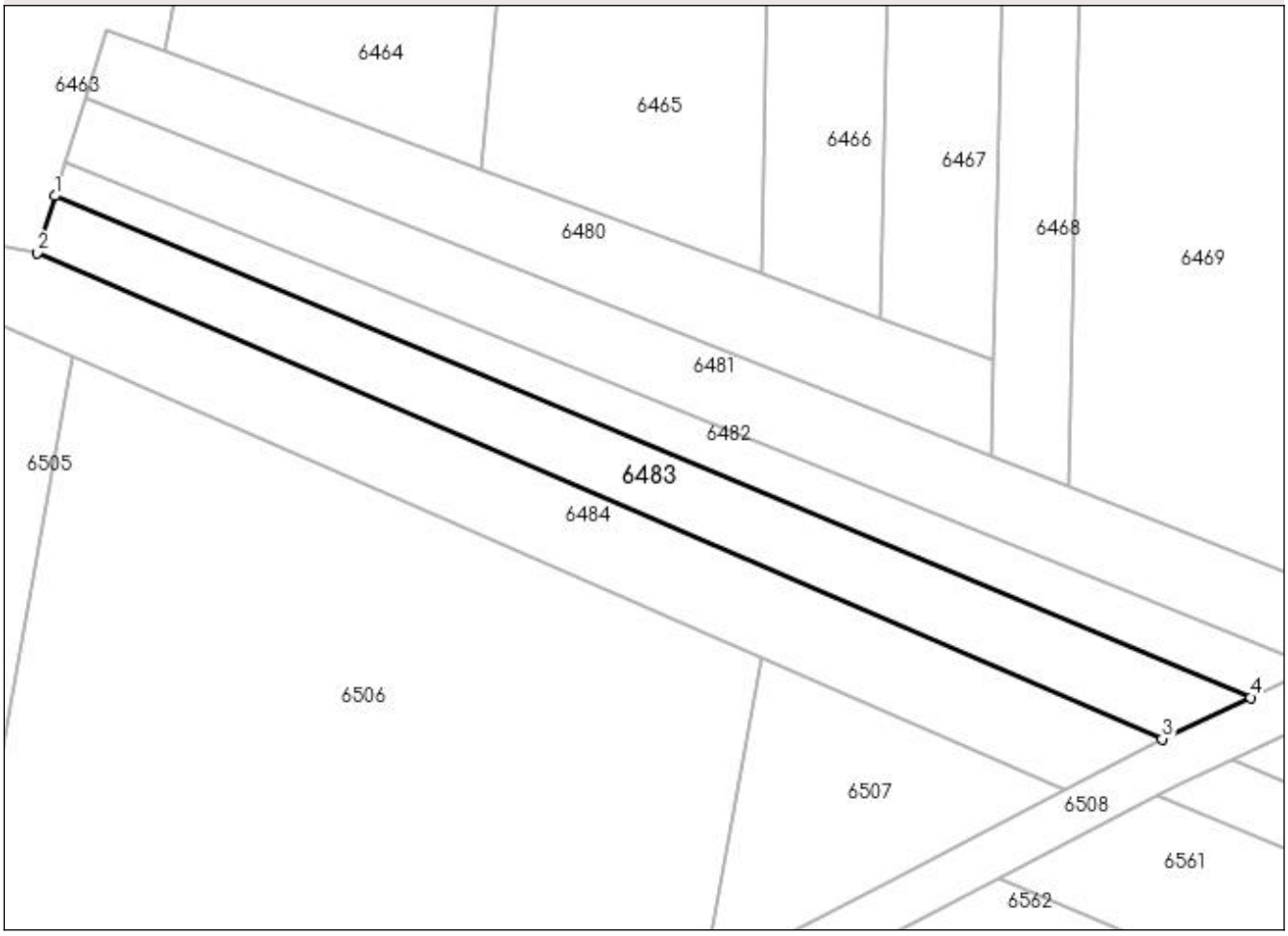

Date referitoare la teren

Crt	Categorie folosinţă	Intra vilan	Suprafaţa (mp)	Tarla	Parcelă	Nr. topo	Observaţii / Referinţe
1	vie	NU	582	48	201	-	

Lungime Segmente
1) Valorile lungimilor segmentelor sunt obţinute din proiecţie în plan.

Punct început	X / Y	Punct sfârşit	X / Y	Lungime segment (** (m)
1	421.777,521 299.654,514	2	421.776,064 299.649,774	4.959
2	421.776,064 299.649,774	3	421.870,239 299.609,077	102.592
3	421.870,239 299.609,077	4	421.877,643 299.612,541	8.175
4	421.877,643 299.612,541	1	421.777,521 299.654,514	108.564

** Lungimile segmentelor sunt determinate în planul de proiecţie Stereo 70 şi sunt rotunjite la 1 milimetru.
*** Distanţa dintre puncte este formată din segmente cumulate ce sunt mai mici decât valoarea 1 milimetru.

DATE DESPRE IMOBILUL NR. 6484

Oficiul de Cadastru şi Publicitate Imobiliară DOLJ
Biroul de Cadastru şi Publicitate Imobiliară Craiova

A. Partea I. Descrierea imobilului

TEREN Extravilan

Adresa: Jud. Dolj, T48, P202

Nr. Crt	Nr cadastral Nr. topografic	Suprafaţa* (mp)	Observaţii / Referinţe
A1		Din acte: 722 Masurata: 725	Sector cadastral:17 Teren neimprejmuit;

B. Partea II. Proprietari şi acte

Inscrieri privitoare la dreptul de proprietate şi alte drepturi reale		Referinţe
/		
Act Normativ nr. LEGE 7, din 13/03/1996 emis de PARLAMENT;		
B1	Inscrierea provizorie, drept de PROPRIETATE, dobandit prin Lege, cota actuala 1/1, cota initiala 1/1	A1
	1) **NEIDENTIFICAT NEIDENTIFICAT**	

C. Partea III. SARCINI .

Inscrieri privind dezmembramintele dreptului de proprietate, drepturi reale de garanţie şi sarcini	Referinţe
NU SUNT	

Anexa Nr. 1 La Partea I

Teren

Nr cadastral	Suprafaţa (mp)*	Observaţii / Referinţe
	Din acte: 722 Masurata: 725	

* Suprafaţa este determinată in planul de proiecţie Stereo 70.

DETALII LINIARE IMOBIL

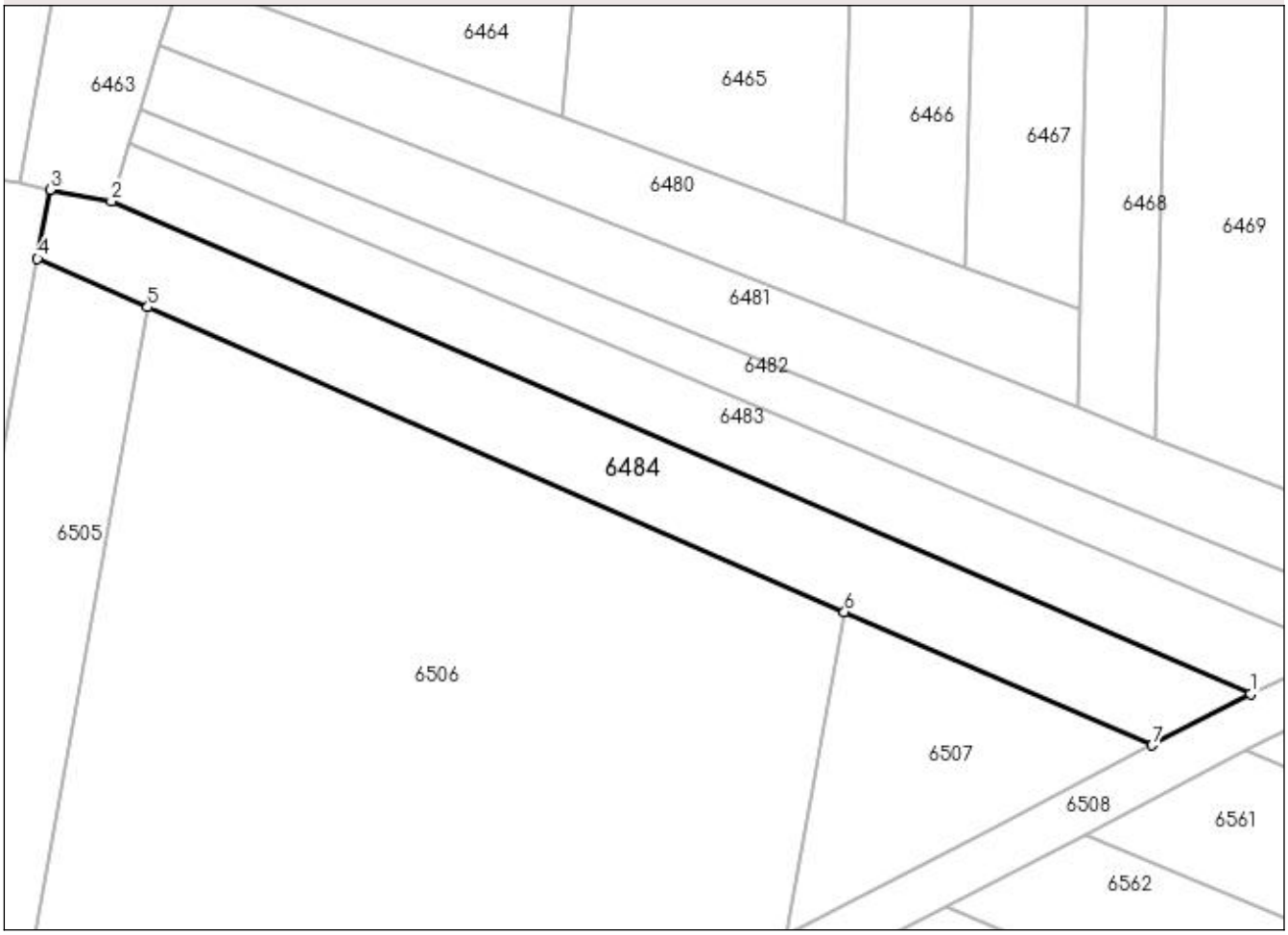

Date referitoare la teren

Crt	Categorie folosinţă	Intra vilan	Suprafaţa (mp)	Tarla	Parcelă	Nr. topo	Observaţii / Referinţe
1	vie	NU	725	48	202	-	

Lungime Segmente
1) Valorile lungimilor segmentelor sunt obţinute din proiecţie în plan.

Punct început	X / Y	Punct sfârşit	X / Y	Lungime segment (** (m)
1	421.870,239 299.609,077	2	421.776,064 299.649,774	102.592
2	421.776,064 299.649,774	3	421.770,986 299.650,752	5.171
3	421.770,986 299.650,752	4	421.769,948 299.645,03	5.815
4	421.769,948 299.645,03	5	421.779,064 299.641,045	9.949
5	421.779,064 299.641,045	6	421.836,673 299.615,853	62.876

Punct început	X / Y	Punct sfârşit	X / Y	Lungime segment (** (m)
6	421.836,673 299.615,853	7	421.862,111 299.604,828	27.724
7	421.862,111 299.604,828	1	421.870,239 299.609,077	9.172

** Lungimile segmentelor sunt determinate în planul de proiecţie Stereo 70 şi sunt rotunjite la 1 milimetru.
*** Distanţa dintre puncte este formată din segmente cumulate ce sunt mai mici decât valoarea 1 milimetru.

DATE DESPRE IMOBILUL NR. 6485

Oficiul de Cadastru şi Publicitate Imobiliară DOLJ
Biroul de Cadastru şi Publicitate Imobiliară Craiova

A. Partea I. Descrierea imobilului

TEREN Intravilan

Adresa: Loc. Leu, Jud. Dolj, T48, P230

Nr. Crt	Nr cadastral Nr. topografic	Suprafaţa* (mp)	Observaţii / Referinţe
A1		716	Sector cadastral:17 Teren neimprejmuit;

B. Partea II. Proprietari şi acte

Inscrieri privitoare la dreptul de proprietate şi alte drepturi reale		Referinţe
/		
Act Notarial nr. CM NR.355, din 28/10/2004 emis de N.P. DANA TOMITA (TDP 2384 DIN 18-08-2004 EMIS DE COMISIA JUDETEANA DOLJ);		
B1	Intabulare, drept de PROPRIETATE, dobandit prin Succesiune, cota actuala 1/1, cota initiala 1/1	A1
	1) **VOICU POMPILIA**	

C. Partea III. SARCINI .

Inscrieri privind dezmembramintele dreptului de proprietate, drepturi reale de garanţie şi sarcini	Referinţe
NU SUNT	

Anexa Nr. 1 La Partea I

Teren

Nr cadastral	Suprafaţa (mp)*	Observaţii / Referinţe
	716	

* Suprafaţa este determinată in planul de proiecţie Stereo 70.

DETALII LINIARE IMOBIL

Date referitoare la teren

Crt	Categorie folosinţă	Intra vilan	Suprafaţa (mp)	Tarla	Parcelă	Nr. topo	Observaţii / Referinţe
1	arabil	DA	486	48	230	-	
2	vie	DA	230	48	230	-	

Lungime Segmente
1) Valorile lungimilor segmentelor sunt obţinute din proiecţie în plan.

Punct început	X / Y	Punct sfârşit	X / Y	Lungime segment (** (m)
1	421.564,977 299.623,827	2	421.552,109 299.624,823	12.907
2	421.552,109 299.624,823	3	421.545,39 299.570,177	55.057
3	421.545,39 299.570,177	4	421.558,529 299.569,161	13.178
4	421.558,529 299.569,161	5	421.560,531 299.586,57	17.524

Punct început	X / Y	Punct sfârşit	X / Y	Lungime segment (** (m)
5	421.560,531 299.586,57	1	421.564,977 299.623,827	37.522

** Lungimile segmentelor sunt determinate în planul de proiecţie Stereo 70 şi sunt rotunjite la 1 milimetru.
*** Distanţa dintre puncte este formată din segmente cumulate ce sunt mai mici decât valoarea 1 milimetru.

DATE DESPRE IMOBILUL NR. 6486

Oficiul de Cadastru şi Publicitate Imobiliară DOLJ
Biroul de Cadastru şi Publicitate Imobiliară Craiova

A. Partea I. Descrierea imobilului

TEREN Intravilan

Adresa: Loc. Leu, Jud. Dolj, T48, P230/1

Nr. Crt	Nr cadastral Nr. topografic	Suprafaţa* (mp)	Observaţii / Referinţe
A1		Din acte: 1.722 Masurata: 1.758	Sector cadastral:17 Teren neimprejmuit;

B. Partea II. Proprietari şi acte

Inscrieri privitoare la dreptul de proprietate şi alte drepturi reale		Referinţe
/		
Act Administrativ nr. TDP 2066, din 14/09/2002 emis de COMISIA JUDETEANA DOLJ (CERTIFICAT DECES SERIA D9 NR.797601);		
B1	Intabulare, drept de PROPRIETATE, dobandit prin Reconstituire, cota actuala 1722/1758, cota initiala 1/1	A1
	1) **TUDOSIE MARIA**, LIPSĂ CNP DEFUNCT:Da 2) **BELEA ELENA**, LIPSĂ CNP	
Act Normativ nr. LEGEA 7, din 13/03/1996 emis de GUVERNUL ROMANIEI;		
B2	Inscrierea posesiei, drept de PROPRIETATE, dobandit prin Constituire, cota actuala 36/1758, cota initiala 1/1	A1
	1) **BELEA ELENA**, LIPSĂ CNP 2) **TUDOSIE MARIA**, LIPSĂ CNP DEFUNCT:Da	

C. Partea III. SARCINI .

Inscrieri privind dezmembramintele dreptului de proprietate, drepturi reale de garanţie şi sarcini	Referinţe
NU SUNT	

Anexa Nr. 1 La Partea I

Teren

Nr cadastral	Suprafaţa (mp)*	Observaţii / Referinţe
	Din acte: 1.722 Masurata: 1.758	

* Suprafaţa este determinată in planul de proiecţie Stereo 70.

DETALII LINIARE IMOBIL

Date referitoare la teren

Crt	Categorie folosinţă	Intra vilan	Suprafaţa (mp)	Tarla	Parcelă	Nr. topo	Observaţii / Referinţe
1	vie	DA	1.758	48	230/1	-	

Lungime Segmente
1) Valorile lungimilor segmentelor sunt obţinute din proiecţie în plan.

Punct început	X / Y	Punct sfârşit	X / Y	Lungime segment (** (m)
1	421.577,646 299.544,688	2	421.588,273 299.621,839	77.879
2	421.588,273 299.621,839	3	421.580,692 299.622,486	7.608
3	421.580,692 299.622,486	4	421.564,977 299.623,827	15.772
4	421.564,977 299.623,827	5	421.560,531 299.586,57	37.522
5	421.560,531 299.586,57	6	421.555,954 299.546,769	40.063

Punct început	X / Y	Punct sfârşit	X / Y	Lungime segment (** (m)
6	421.555,954 299.546,769	7	421.568,113 299.545,521	12.222
7	421.568,113 299.545,521	1	421.577,646 299.544,688	9.569

** Lungimile segmentelor sunt determinate în planul de proiecţie Stereo 70 şi sunt rotunjite la 1 milimetru.
*** Distanţa dintre puncte este formată din segmente cumulate ce sunt mai mici decât valoarea 1 milimetru.

DATE DESPRE IMOBILUL NR. 6487

Oficiul de Cadastru şi Publicitate Imobiliară DOLJ
Biroul de Cadastru şi Publicitate Imobiliară Craiova

A. Partea I. Descrierea imobilului

TEREN Intravilan

Adresa: Loc. Leu, Jud. Dolj, T48, P230/4

Nr. Crt	Nr cadastral Nr. topografic	Suprafaţa* (mp)	Observaţii / Referinţe
A1		Din acte: 500 Masurata: 691	Sector cadastral:17 Teren neimprejmuit;

B. Partea II. Proprietari şi acte

Inscrieri privitoare la dreptul de proprietate şi alte drepturi reale		Referinţe
/		
Act Administrativ nr. TDP 3499, din 13/03/2006 emis de COMISIA JUDETEANA DOLJ;		
B1	Intabulare, drept de PROPRIETATE, dobandit prin Reconstituire, cota actuala 500/691, cota initiala 1/1	A1
	1) **POPA VICTORIA**, LIPSĂ CNP	
Act Normativ nr. LEGEA 7, din 13/03/1996 emis de GUVERNUL ROMANIEI;		
B2	Inscrierea posesiei, drept de PROPRIETATE, dobandit prin Constituire, cota actuala 191/691, cota initiala 1/1	A1
	1) **POPA VICTORIA**, LIPSĂ CNP	

C. Partea III. SARCINI .

Inscrieri privind dezmembramintele dreptului de proprietate, drepturi reale de garanţie şi sarcini	Referinţe
NU SUNT	

Anexa Nr. 1 La Partea I

Teren

Nr cadastral	Suprafaţa (mp)*	Observaţii / Referinţe
	Din acte: 500 Masurata: 691	

* Suprafaţa este determinată in planul de proiecţie Stereo 70.

DETALII LINIARE IMOBIL

Date referitoare la teren

Crt	Categorie folosinţă	Intra vilan	Suprafaţa (mp)	Tarla	Parcelă	Nr. topo	Observaţii / Referinţe
1	vie	DA	691	48	230/4	-	

Lungime Segmente
1) Valorile lungimilor segmentelor sunt obţinute din proiecţie în plan.

Punct început	X / Y	Punct sfârşit	X / Y	Lungime segment (** (m)
1	421.598,142 299.620,997	2	421.588,273 299.621,839	9.905
2	421.588,273 299.621,839	3	421.577,646 299.544,688	77.879
3	421.577,646 299.544,688	4	421.585,762 299.543,979	8.148
4	421.585,762 299.543,979	5	421.595,302 299.605,089	61.85
5	421.595,302 299.605,089	1	421.598,142 299.620,997	16.159

** Lungimile segmentelor sunt determinate în planul de proiecţie Stereo 70 şi sunt rotunjite la 1 milimetru.
*** Distanţa dintre puncte este formată din segmente cumulate ce sunt mai mici decât valoarea 1 milimetru.

DATE DESPRE IMOBILUL NR. 6488

Oficiul de Cadastru şi Publicitate Imobiliară DOLJ
Biroul de Cadastru şi Publicitate Imobiliară Craiova

A. Partea I. Descrierea imobilului

TEREN Intravilan

Adresa: Loc. Leu, Jud. Dolj, T48, P229

Nr. Crt	Nr cadastral Nr. topografic	Suprafaţa* (mp)	Observaţii / Referinţe
A1		1.083	Sector cadastral:17 Teren neimprejmuit;

B. Partea II. Proprietari şi acte

Inscrieri privitoare la dreptul de proprietate şi alte drepturi reale		Referinţe
/		
Act Notarial nr. APV 199, din 23/05/2011 emis de NP FLORINA PETRESCU (TDP 2032-1336/29.07.2002 EMIS DE CJ DOLJ);		
B1	Intabulare, drept de PROPRIETATE, dobandit prin Iesire Din Indiviziune, cota actuala 1/1, cota initiala 1/1	A1
	1) **GULIAN ELENA**	

C. Partea III. SARCINI .

Inscrieri privind dezmembramintele dreptului de proprietate, drepturi reale de garanţie şi sarcini	Referinţe
NU SUNT	

Anexa Nr. 1 La Partea I

Teren

Nr cadastral	Suprafaţa (mp)*	Observaţii / Referinţe
	1.083	

* Suprafaţa este determinată in planul de proiecţie Stereo 70.

DETALII LINIARE IMOBIL

Date referitoare la teren

Crt	Categorie folosinţă	Intra vilan	Suprafaţa (mp)	Tarla	Parcelă	Nr. topo	Observaţii / Referinţe
1	arabil	DA	1.083	48	229	-	

Lungime Segmente
1) Valorile lungimilor segmentelor sunt obţinute din proiecţie în plan.

Punct început	X / Y	Punct sfârşit	X / Y	Lungime segment (** (m)
1	421.568,113 299.545,521	2	421.564,707 299.519,465	26.278
2	421.564,707 299.519,465	3	421.560,531 299.479,382	40.3
3	421.560,531 299.479,382	4	421.575,885 299.480,704	15.41
4	421.575,885 299.480,704	5	421.585,762 299.543,979	64.041
5	421.585,762 299.543,979	6	421.577,646 299.544,688	8.148

Punct început	X / Y	Punct sfârşit	X / Y	Lungime segment (** (m)
6	421.577,646 299.544,688	1	421.568,113 299.545,521	9.569

** Lungimile segmentelor sunt determinate în planul de proiecţie Stereo 70 şi sunt rotunjite la 1 milimetru.
*** Distanţa dintre puncte este formată din segmente cumulate ce sunt mai mici decât valoarea 1 milimetru.

DATE DESPRE IMOBILUL NR. 6489

Oficiul de Cadastru şi Publicitate Imobiliară DOLJ
Biroul de Cadastru şi Publicitate Imobiliară Craiova

A. Partea I. Descrierea imobilului

TEREN Intravilan

Adresa: Loc. Leu, Jud. Dolj, T48, P227,228

Nr. Crt	Nr cadastral Nr. topografic	Suprafaţa* (mp)	Observaţii / Referinţe
A1		1.163	Sector cadastral:17 Teren neimprejmuit;

B. Partea II. Proprietari şi acte

Inscrieri privitoare la dreptul de proprietate şi alte drepturi reale		Referinţe
/		
Act Administrativ nr. TDP 2866, din 26/07/2004 emis de COMISIA JUDETEANA DOLJ;		
B1	Intabulare, drept de PROPRIETATE, dobandit prin Reconstituire, cota actuala 1/1, cota initiala 1/1	A1
	1) **MEILOIU ANDREIANA**, LIPSĂ CNP	

C. Partea III. SARCINI .

Inscrieri privind dezmembramintele dreptului de proprietate, drepturi reale de garanţie şi sarcini	Referinţe
NU SUNT	

Anexa Nr. 1 La Partea I

Teren

Nr cadastral	Suprafaţa (mp)*	Observaţii / Referinţe
	1.163	

* Suprafaţa este determinată in planul de proiecţie Stereo 70.

DETALII LINIARE IMOBIL

Date referitoare la teren

Crt	Categorie folosinţă	Intra vilan	Suprafaţa (mp)	Tarla	Parcelă	Nr. topo	Observaţii / Referinţe
1	vie	DA	843	48	227	-	
2	arabil	DA	320	48	228	-	

Lungime Segmente
1) Valorile lungimilor segmentelor sunt obţinute din proiecţie în plan.

Punct început	X / Y	Punct sfârşit	X / Y	Lungime segment (** (m)
1	421.605,05 299.604,132	2	421.595,302 299.605,089	9.794
2	421.595,302 299.605,089	3	421.585,762 299.543,979	61.85
3	421.585,762 299.543,979	4	421.575,885 299.480,704	64.041
4	421.575,885 299.480,704	5	421.584,934 299.481,484	9.083

Punct început	X / Y	Punct sfârşit	X / Y	Lungime segment (** (m)
5	421.584,934 299.481,484	1	421.605,05 299.604,132	124.287

** Lungimile segmentelor sunt determinate în planul de proiecţie Stereo 70 şi sunt rotunjite la 1 milimetru.
*** Distanţa dintre puncte este formată din segmente cumulate ce sunt mai mici decât valoarea 1 milimetru.

DATE DESPRE IMOBILUL NR. 6490

Oficiul de Cadastru şi Publicitate Imobiliară DOLJ
Biroul de Cadastru şi Publicitate Imobiliară Craiova

A. Partea I. Descrierea imobilului

TEREN Intravilan

Adresa: Loc. Leu, Jud. Dolj, T48, P225,226

Nr. Crt	Nr cadastral Nr. topografic	Suprafaţa* (mp)	Observaţii / Referinţe
A1		889	Sector cadastral:17 Teren neimprejmuit;

B. Partea II. Proprietari şi acte

Inscrieri privitoare la dreptul de proprietate şi alte drepturi reale		Referinţe
/		
Act Administrativ nr. TDP 2129, din 16/10/2002 emis de COMISIA JUDETEANA DOLJ;		
B1	Intabulare, drept de PROPRIETATE, dobandit prin Reconstituire, cota actuala 1/1, cota initiala 1/1	A1
	1) **BUIA CONSTANTINA**, LIPSĂ CNP 2) **DUCA AUREL**, LIPSĂ CNP 3) **IANCU STEFANA**, LIPSĂ CNP 4) **BARAGAN ELENA**, LIPSĂ CNP	

C. Partea III. SARCINI .

Inscrieri privind dezmembramintele dreptului de proprietate, drepturi reale de garanţie şi sarcini	Referinţe
NU SUNT	

Anexa Nr. 1 La Partea I

Teren

Nr cadastral	Suprafaţa (mp)*	Observaţii / Referinţe
	889	

* Suprafaţa este determinată in planul de proiecţie Stereo 70.

DETALII LINIARE IMOBIL

Date referitoare la teren

Crt	Categorie folosinţă	Intra vilan	Suprafaţa (mp)	Tarla	Parcelă	Nr. topo	Observaţii / Referinţe
1	arabil	DA	252	48	225	-	
2	vie	DA	637	48	226	-	

Lungime Segmente
1) Valorile lungimilor segmentelor sunt obţinute din proiecţie în plan.

Punct început	X / Y	Punct sfârşit	X / Y	Lungime segment (** (m)
1	421.592,321 299.482,09	2	421.612,222 299.603,428	122.96
2	421.612,222 299.603,428	3	421.605,05 299.604,132	7.207
3	421.605,05 299.604,132	4	421.584,934 299.481,484	124.287
4	421.584,934 299.481,484	5	421.591,875 299.482,081	6.967

Punct început	X / Y	Punct sfârşit	X / Y	Lungime segment (** (m)
5	421.591,875 299.482,081	1	421.592,321 299.482,09	0.446

** Lungimile segmentelor sunt determinate în planul de proiecţie Stereo 70 şi sunt rotunjite la 1 milimetru.
*** Distanţa dintre puncte este formată din segmente cumulate ce sunt mai mici decât valoarea 1 milimetru.

DATE DESPRE IMOBILUL NR. 6491

Oficiul de Cadastru şi Publicitate Imobiliară DOLJ
Biroul de Cadastru şi Publicitate Imobiliară Craiova

A. Partea I. Descrierea imobilului

TEREN Intravilan

Adresa: Loc. Leu, Jud. Dolj, T48, P223,224

Nr. Crt	Nr cadastral Nr. topografic	Suprafaţa* (mp)	Observaţii / Referinţe
A1		1.346	Sector cadastral:17 Teren neimprejmuit;

B. Partea II. Proprietari şi acte

Inscrieri privitoare la dreptul de proprietate şi alte drepturi reale		Referinţe
/		
Act Administrativ nr. TDP 3225, din 22/04/2005 emis de COMISIA JUDETEANA DOLJ (CERTIFICAT DECES SERIA DC NR.944959);		
B1	Intabulare, drept de PROPRIETATE, dobandit prin Reconstituire, cota actuala 1/1, cota initiala 1/1	A1
	1) **CALINESCU IOANA** DEFUNCT:Da	

C. Partea III. SARCINI .

Inscrieri privind dezmembramintele dreptului de proprietate, drepturi reale de garanţie şi sarcini	Referinţe
NU SUNT	

Anexa Nr. 1 La Partea I

Teren

Nr cadastral	Suprafaţa (mp)*	Observaţii / Referinţe
	1.346	

* Suprafaţa este determinată in planul de proiecţie Stereo 70.

DETALII LINIARE IMOBIL

Date referitoare la teren

Crt	Categorie folosinţă	Intra vilan	Suprafaţa (mp)	Tarla	Parcelă	Nr. topo	Observaţii / Referinţe
1	vie	DA	1.162	48	223	-	
2	vie	DA	184	48	224	-	

Lungime Segmente
1) Valorile lungimilor segmentelor sunt obţinute din proiecţie în plan.

Punct început	X / Y	Punct sfârşit	X / Y	Lungime segment (** (m)
1	421.592,321 299.482,09	2	421.603,508 299.482,298	11.188
2	421.603,508 299.482,298	3	421.623,197 299.602,35	121.657
3	421.623,197 299.602,35	4	421.612,222 299.603,428	11.028
4	421.612,222 299.603,428	1	421.592,321 299.482,09	122.96

** Lungimile segmentelor sunt determinate în planul de proiecţie Stereo 70 şi sunt rotunjite la 1 milimetru.
*** Distanţa dintre puncte este formată din segmente cumulate ce sunt mai mici decât valoarea 1 milimetru.

DATE DESPRE IMOBILUL NR. 6492

Oficiul de Cadastru şi Publicitate Imobiliară DOLJ
Biroul de Cadastru şi Publicitate Imobiliară Craiova

A. Partea I. Descrierea imobilului

TEREN Intravilan

Adresa: Loc. Leu, Jud. Dolj, T48, P222

Nr. Crt	Nr cadastral Nr. topografic	Suprafaţa* (mp)	Observaţii / Referinţe
A1		1.200	Sector cadastral:17 Teren neimprejmuit;

B. Partea II. Proprietari şi acte

Inscrieri privitoare la dreptul de proprietate şi alte drepturi reale		Referinţe
/		
Act Administrativ nr. TDP 1908-1981, din 13/03/2002 emis de COMISIA JUDETEANA DOLJ (CERTIFICAT DECES SERIA D.11 NR.788191);		
B1	Intabulare, drept de PROPRIETATE, dobandit prin Reconstituire, cota actuala 1/1, cota initiala 1/1	A1
	1) **STOICU ANDREIANA** DEFUNCT:Da	

C. Partea III. SARCINI .

Inscrieri privind dezmembramintele dreptului de proprietate, drepturi reale de garanţie şi sarcini	Referinţe
NU SUNT	

Anexa Nr. 1 La Partea I

Teren

Nr cadastral	Suprafaţa (mp)*	Observaţii / Referinţe
	1.200	

* Suprafaţa este determinată in planul de proiecţie Stereo 70.

DETALII LINIARE IMOBIL

Date referitoare la teren

Crt	Categorie folosință	Intra vilan	Suprafaţa (mp)	Tarla	Parcelă	Nr. topo	Observaţii / Referinţe
1	vie	DA	1.200	48	222	-	

Lungime Segmente
1) Valorile lungimilor segmentelor sunt obţinute din proiecţie în plan.

Punct început	X / Y	Punct sfârşit	X / Y	Lungime segment (** (m)
1	421.603,508 299.482,298	2	421.615,969 299.483,096	12.487
2	421.615,969 299.483,096	3	421.616,735 299.502,228	19.148
3	421.616,735 299.502,228	4	421.632,799 299.601,408	100.472
4	421.632,799 299.601,408	5	421.623,197 299.602,35	9.648
5	421.623,197 299.602,35	1	421.603,508 299.482,298	121.657

** Lungimile segmentelor sunt determinate în planul de proiecţie Stereo 70 şi sunt rotunjite la 1 milimetru.
*** Distanţa dintre puncte este formată din segmente cumulate ce sunt mai mici decât valoarea 1 milimetru.

DATE DESPRE IMOBILUL NR. 6493

Oficiul de Cadastru şi Publicitate Imobiliară DOLJ
Biroul de Cadastru şi Publicitate Imobiliară Craiova

A. Partea I. Descrierea imobilului

TEREN Intravilan

Adresa: Loc. Leu, Jud. Dolj, T48, P222/1

Nr. Crt	Nr cadastral Nr. topografic	Suprafaţa* (mp)	Observaţii / Referinţe
A1		1.500	Sector cadastral:17 Teren neimprejmuit;

B. Partea II. Proprietari şi acte

Inscrieri privitoare la dreptul de proprietate şi alte drepturi reale		Referinţe
/		
Act Administrativ nr. TDP 2851, din 29/07/2004 emis de COMISIA JUDETEANA DOLJ;		
B1	Intabulare, drept de PROPRIETATE, dobandit prin Reconstituire, cota actuala 1/1, cota initiala 1/1	A1
	1) **MARIN ION**, LIPSĂ CNP	

C. Partea III. SARCINI .

Inscrieri privind dezmembramintele dreptului de proprietate, drepturi reale de garanţie şi sarcini	Referinţe
NU SUNT	

Anexa Nr. 1 La Partea I

Teren

Nr cadastral	Suprafaţa (mp)*	Observaţii / Referinţe
	1.500	

* Suprafaţa este determinată in planul de proiecţie Stereo 70.

DETALII LINIARE IMOBIL

Date referitoare la teren

Crt	Categorie folosinţă	Intra vilan	Suprafaţa (mp)	Tarla	Parcelă	Nr. topo	Observaţii / Referinţe
1	vie	DA	1.500	48	222/1	-	

Lungime Segmente
1) Valorile lungimilor segmentelor sunt obţinute din proiecţie în plan.

Punct început	X / Y	Punct sfârşit	X / Y	Lungime segment (** (m)
1	421.632,799 299.601,408	2	421.616,735 299.502,228	100.472
2	421.616,735 299.502,228	3	421.615,969 299.483,096	19.148
3	421.615,969 299.483,096	4	421.626,926 299.484,162	11.009
4	421.626,926 299.484,162	5	421.645,451 299.600,166	117.474
5	421.645,451 299.600,166	6	421.635,691 299.601,124	9.807

Punct început	X / Y	Punct sfârşit	X / Y	Lungime segment (** (m)
6	421.635,691 299.601,124	1	421.632,799 299.601,408	2.906

** Lungimile segmentelor sunt determinate în planul de proiecţie Stereo 70 şi sunt rotunjite la 1 milimetru.
*** Distanţa dintre puncte este formată din segmente cumulate ce sunt mai mici decât valoarea 1 milimetru.

DATE DESPRE IMOBILUL NR. 6494

Oficiul de Cadastru şi Publicitate Imobiliară DOLJ
Biroul de Cadastru şi Publicitate Imobiliară Craiova

A. Partea I. Descrierea imobilului

TEREN Intravilan

Adresa: Loc. Leu, Jud. Dolj, T48, P221, P221/2

Nr. Crt	Nr cadastral Nr. topografic	Suprafaţa* (mp)	Observaţii / Referinţe
A1	35114	1.510	Sector cadastral:17 Teren neimprejmuit;

B. Partea II. Proprietari şi acte

Inscrieri privitoare la dreptul de proprietate şi alte drepturi reale		Referinţe
46072 / 25/02/2021		
Act Notarial nr. CM 10, din 21/02/2021 emis de NP POPA DANIELA MARIA (ACT ADMINISTRATIV NR TDP 2937 DIN 16.09.2004, EMIS DE COMISIA JUDETEANA DOLJ);		
B1	Intabulare, drept de PROPRIETATE, dobandit prin Succesiune, cota actuala 1/1, cota initiala 1/1	A1
	1) **SANDU MARIA**	

C. Partea III. SARCINI .

Inscrieri privind dezmembramintele dreptului de proprietate, drepturi reale de garanţie şi sarcini	Referinţe
NU SUNT	

Anexa Nr. 1 La Partea I

Teren

Nr cadastral	Suprafaţa (mp)*	Observaţii / Referinţe
35114	1.510	

* Suprafaţa este determinată in planul de proiecţie Stereo 70.

DETALII LINIARE IMOBIL

Date referitoare la teren

Crt	Categorie folosinţă	Intra vilan	Suprafaţa (mp)	Tarla	Parcelă	Nr. topo	Observaţii / Referinţe
1	vie	DA	355	48	221	-	
2	arabil	DA	1.155	48	221/2	-	

Lungime Segmente
1) Valorile lungimilor segmentelor sunt obţinute din proiecţie în plan.

Punct început	X / Y	Punct sfârşit	X / Y	Lungime segment (** (m)
1	421.649,007 299.630,556	2	421.648,015 299.599,914	30.658
2	421.648,015 299.599,914	3	421.645,451 299.600,166	2.576
3	421.645,451 299.600,166	4	421.626,926 299.484,162	117.474
4	421.626,926 299.484,162	5	421.628,132 299.484,279	1.212

Punct început	X / Y	Punct sfârşit	X / Y	Lungime segment (** (m)
5	421.628,132 299.484,279	6	421.637,648 299.485,483	9.591
6	421.637,648 299.485,483	7	421.660,756 299.630,184	146.534
7	421.660,756 299.630,184	1	421.649,007 299.630,556	11.755

** Lungimile segmentelor sunt determinate în planul de proiecţie Stereo 70 şi sunt rotunjite la 1 milimetru.
*** Distanţa dintre puncte este formată din segmente cumulate ce sunt mai mici decât valoarea 1 milimetru.

DATE DESPRE IMOBILUL NR. 6495

Oficiul de Cadastru şi Publicitate Imobiliară DOLJ
Biroul de Cadastru şi Publicitate Imobiliară Craiova

A. Partea I. Descrierea imobilului

TEREN Intravilan

Adresa: Loc. Leu, Jud. Dolj, T48, P220

Nr. Crt	Nr cadastral Nr. topografic	Suprafaţa* (mp)	Observaţii / Referinţe
A1		2.808	Sector cadastral:17 Teren neimprejmuit;

B. Partea II. Proprietari şi acte

Inscrieri privitoare la dreptul de proprietate şi alte drepturi reale		Referinţe
/		
Act Administrativ nr. TDP 1895-59438, din 12/03/2002 emis de COMISIA JUDETEANA DOLJ (CERTIFICAT DECES SERIA DM NR.595914);		
B1	Intabulare, drept de PROPRIETATE, dobandit prin Reconstituire, cota actuala 1/1, cota initiala 1/1	A1
	1) **CORBEA GHEORGHE** DEFUNCT:Da	

C. Partea III. SARCINI .

Inscrieri privind dezmembramintele dreptului de proprietate, drepturi reale de garanţie şi sarcini	Referinţe
NU SUNT	

Anexa Nr. 1 La Partea I

Teren

Nr cadastral	Suprafaţa (mp)*	Observaţii / Referinţe
	2.808	

* Suprafaţa este determinată in planul de proiecţie Stereo 70.

DETALII LINIARE IMOBIL

Date referitoare la teren

Crt	Categorie folosinţă	Intra vilan	Suprafaţa (mp)	Tarla	Parcelă	Nr. topo	Observaţii / Referinţe
1	arabil	DA	2.808	48	220	-	

Lungime Segmente
1) Valorile lungimilor segmentelor sunt obţinute din proiecţie în plan.

Punct început	X / Y	Punct sfârşit	X / Y	Lungime segment (** (m)
1	421.637,648 299.485,483	2	421.641,09 299.485,919	3.469
2	421.641,09 299.485,919	3	421.658,534 299.492,724	18.724
3	421.658,534 299.492,724	4	421.665,571 299.496,804	8.134
4	421.665,571 299.496,804	5	421.670,757 299.530,502	34.095
5	421.670,757 299.530,502	6	421.659,002 299.531,742	11.82

Punct început	X / Y	Punct sfârşit	X / Y	Lungime segment (** (m)
6	421.659,002 299.531,742	7	421.668,067 299.595,079	63.982
7	421.668,067 299.595,079	8	421.680,015 299.593,573	12.042
8	421.680,015 299.593,573	9	421.685,908 299.628,765	35.682
9	421.685,908 299.628,765	10	421.683,665 299.629,119	2.27
10	421.683,665 299.629,119	11	421.672,07 299.629,825	11.617
11	421.672,07 299.629,825	12	421.660,756 299.630,184	11.32
12	421.660,756 299.630,184	1	421.637,648 299.485,483	146.534

** Lungimile segmentelor sunt determinate în planul de proiecţie Stereo 70 şi sunt rotunjite la 1 milimetru.
*** Distanţa dintre puncte este formată din segmente cumulate ce sunt mai mici decât valoarea 1 milimetru.

DATE DESPRE IMOBILUL NR. 6496

Oficiul de Cadastru şi Publicitate Imobiliară DOLJ
Biroul de Cadastru şi Publicitate Imobiliară Craiova

A. Partea I. Descrierea imobilului

TEREN Intravilan

Adresa: Loc. Leu, Jud. Dolj, T48, P218,219

Nr. Crt	Nr cadastral Nr. topografic	Suprafaţa* (mp)	Observaţii / Referinţe
A1		Din acte: 2.814 Masurata: 1.908	Sector cadastral:17 Teren neimprejmuit;

B. Partea II. Proprietari şi acte

Inscrieri privitoare la dreptul de proprietate şi alte drepturi reale		Referinţe
/		
Act Administrativ nr. TDP 2940, din 16/09/2004 emis de COMISIA JUDETEANA DOLJ (CERTIFICAT DECES SERIA D.10 NR.387045);		
B1	Intabulare, drept de PROPRIETATE, dobandit prin Reconstituire, cota actuala 1/1, cota initiala 1/1	A1
	1) **GRIGORIE ILIE** DEFUNCT:Da	

C. Partea III. SARCINI .

Inscrieri privind dezmembramintele dreptului de proprietate, drepturi reale de garanţie şi sarcini	Referinţe
NU SUNT	

Anexa Nr. 1 La Partea I

Teren

Nr cadastral	Suprafaţa (mp)*	Observaţii / Referinţe
	Din acte: 2.814 Masurata: 1.908	

* Suprafaţa este determinată in planul de proiecţie Stereo 70.

DETALII LINIARE IMOBIL

Date referitoare la teren

Crt	Categorie folosinţă	Intra vilan	Suprafaţa (mp)	Tarla	Parcelă	Nr. topo	Observaţii / Referinţe
1	arabil	DA	898	48	218	-	DIFERENTA DE SUPRAFATA SE REGASESTE LA ID 6505
2	vie	DA	1.010	48	219	-	DIFERENTA DE SUPRAFATA SE REGASESTE LA ID 6505

Lungime Segmente

1) Valorile lungimilor segmentelor sunt obţinute din proiecţie în plan.

Punct început	X / Y	Punct sfârşit	X / Y	Lungime segment (** (m)
1	421.673,625 299.501,448	2	421.695,797 299.627,203	127.695
2	421.695,797 299.627,203	3	421.685,908 299.628,765	10.012
3	421.685,908 299.628,765	4	421.680,015 299.593,573	35.682
4	421.680,015 299.593,573	5	421.668,067 299.595,079	12.043

Punct început	X / Y	Punct sfârşit	X / Y	Lungime segment (** (m)
5	421.668,067 299.595,079	6	421.659,002 299.531,742	63.982
6	421.659,002 299.531,742	7	421.670,757 299.530,502	11.82
7	421.670,757 299.530,502	8	421.665,571 299.496,804	34.095
8	421.665,571 299.496,804	1	421.673,625 299.501,448	9.297

** Lungimile segmentelor sunt determinate în planul de proiecţie Stereo 70 şi sunt rotunjite la 1 milimetru.
*** Distanţa dintre puncte este formată din segmente cumulate ce sunt mai mici decât valoarea 1 milimetru.

DATE DESPRE IMOBILUL NR. 6497

Oficiul de Cadastru şi Publicitate Imobiliară DOLJ
Biroul de Cadastru şi Publicitate Imobiliară Craiova

A. Partea I. Descrierea imobilului

TEREN Intravilan

Adresa: Loc. Leu, Jud. Dolj, T48, P216,217

Nr. Crt	Nr cadastral Nr. topografic	Suprafaţa* (mp)	Observaţii / Referinţe
A1		892	Sector cadastral:17 Teren neimprejmuit;

B. Partea II. Proprietari şi acte

Inscrieri privitoare la dreptul de proprietate şi alte drepturi reale		Referinţe
/		
Act Notarial nr. CONTRACT PARTAJ AUT.1600, din 18/04/2013 emis de N.P. CLAUDIU VIRGIL FAURAR (TDP 1969-1981 DIN 17-05-2002 EMIS DE COMISIA JUDETEANA DOLJ);		
B1	Intabulare, drept de PROPRIETATE, dobandit prin Iesire Din Indiviziune, cota actuala 1/1, cota initiala 1/1	A1
	1) **BIDIREAC ION**	

C. Partea III. SARCINI .

Inscrieri privind dezmembramintele dreptului de proprietate, drepturi reale de garanţie şi sarcini	Referinţe
NU SUNT	

Anexa Nr. 1 La Partea I

Teren

Nr cadastral	Suprafaţa (mp)*	Observaţii / Referinţe
	892	

* Suprafaţa este determinată in planul de proiecţie Stereo 70.

DETALII LINIARE IMOBIL

Date referitoare la teren

Crt	Categorie folosinţă	Intra vilan	Suprafaţa (mp)	Tarla	Parcelă	Nr. topo	Observaţii / Referinţe
1	arabil	DA	550	48	216	-	
2	vie	DA	342	48	217	-	

Lungime Segmente
1) Valorile lungimilor segmentelor sunt obţinute din proiecţie în plan.

Punct început	X / Y	Punct sfârşit	X / Y	Lungime segment (** (m)
1	421.681,564 299.505,86	2	421.703,92 299.639,78	135.773
2	421.703,92 299.639,78	3	421.698,11 299.640,322	5.836
3	421.698,11 299.640,322	4	421.695,797 299.627,203	13.321
4	421.695,797 299.627,203	5	421.673,625 299.501,448	127.695

Punct început	X / Y	Punct sfârşit	X / Y	Lungime segment (** (m)
5	421.673,625 299.501,448	1	421.681,564 299.505,86	9.083

** Lungimile segmentelor sunt determinate în planul de proiecţie Stereo 70 şi sunt rotunjite la 1 milimetru.
*** Distanţa dintre puncte este formată din segmente cumulate ce sunt mai mici decât valoarea 1 milimetru.

DATE DESPRE IMOBILUL NR. 6498

Oficiul de Cadastru şi Publicitate Imobiliară DOLJ
Biroul de Cadastru şi Publicitate Imobiliară Craiova

A. Partea I. Descrierea imobilului

TEREN Intravilan

Adresa: Loc. Leu, Jud. Dolj, T48, P214,215

Nr. Crt	Nr cadastral Nr. topografic	Suprafaţa* (mp)	Observaţii / Referinţe
A1		969	Sector cadastral:17 Teren neimprejmuit;

B. Partea II. Proprietari şi acte

Inscrieri privitoare la dreptul de proprietate şi alte drepturi reale		Referinţe
/		
Act Notarial nr. CM NR.198, din 21/11/2005 emis de N.P. DEFTA EMIL (TDP 2454 DIN 09-09-2003 EMIS DE COMISIA JUDETEANA DOLJ);		
B1	Intabulare, drept de PROPRIETATE, dobandit prin Succesiune, cota actuala 1/1, cota initiala 1/1	A1
	1) **MITRACHE IOANA**	

C. Partea III. SARCINI .

Inscrieri privind dezmembramintele dreptului de proprietate, drepturi reale de garanţie şi sarcini	Referinţe
NU SUNT	

Anexa Nr. 1 La Partea I

Teren

Nr cadastral	Suprafaţa (mp)*	Observaţii / Referinţe
	969	

* Suprafaţa este determinată in planul de proiecţie Stereo 70.

DETALII LINIARE IMOBIL

Date referitoare la teren

Crt	Categorie folosinţă	Intra vilan	Suprafaţa (mp)	Tarla	Parcelă	Nr. topo	Observaţii / Referinţe
1	arabil	DA	330	48	214	-	
2	vie	DA	639	48	215	-	

Lungime Segmente
1) Valorile lungimilor segmentelor sunt obţinute din proiecţie în plan.

Punct început	X / Y	Punct sfârşit	X / Y	Lungime segment (** (m)
1	421.689,698 299.510,379	2	421.711,186 299.639,101	130.504
2	421.711,186 299.639,101	3	421.703,92 299.639,78	7.298
3	421.703,92 299.639,78	4	421.681,564 299.505,86	135.773
4	421.681,564 299.505,86	1	421.689,698 299.510,379	9.305

** Lungimile segmentelor sunt determinate în planul de proiecţie Stereo 70 şi sunt rotunjite la 1 milimetru.
*** Distanţa dintre puncte este formată din segmente cumulate ce sunt mai mici decât valoarea 1 milimetru.

DATE DESPRE IMOBILUL NR. 6499

Oficiul de Cadastru şi Publicitate Imobiliară DOLJ
Biroul de Cadastru şi Publicitate Imobiliară Craiova

A. Partea I. Descrierea imobilului

TEREN Intravilan

Adresa: Loc. Leu, Jud. Dolj, T48, P213,213/1

Nr. Crt	Nr cadastral Nr. topografic	Suprafaţa* (mp)	Observaţii / Referinţe
A1		Din acte: 930 Masurata: 846	Sector cadastral:17 Teren neimprejmuit;

B. Partea II. Proprietari şi acte

Inscrieri privitoare la dreptul de proprietate şi alte drepturi reale		Referinţe
/		
Act Notarial nr. CM NR.59, din 07/08/2012 emis de N.P. RUSESCU ALINA (ACT NOTARIAL CM NR.243 DIN 16-12-2005 EMIS DE N.P. DEFTA EMIL; TDP 3081 DIN 07-12-2004 EMIS DE COMISIA JUDETEANA DOLJ);		
B1	Intabulare, drept de PROPRIETATE, dobandit prin Succesiune, cota actuala 1/4, cota initiala 1/1	A1
	1) **CHIRITESCU CONSTANTA**	
B2	Intabulare, drept de PROPRIETATE, dobandit prin Succesiune, cota actuala 3/4, cota initiala 1/1	A1
	1) **CHIRITA MARIA**	

C. Partea III. SARCINI .

Inscrieri privind dezmembramintele dreptului de proprietate, drepturi reale de garanţie şi sarcini	Referinţe
NU SUNT	

Anexa Nr. 1 La Partea I

Teren

Nr cadastral	Suprafaţa (mp)*	Observaţii / Referinţe
	Din acte: 930 Masurata: 846	

* Suprafaţa este determinată in planul de proiecţie Stereo 70.

DETALII LINIARE IMOBIL

Date referitoare la teren

Crt	Categorie folosinţă	Intra vilan	Suprafaţa (mp)	Tarla	Parcelă	Nr. topo	Observaţii / Referinţe
1	arabil	DA	285	48	213	-	
2	vie	DA	561	48	213/1	-	

Lungime Segmente

1) Valorile lungimilor segmentelor sunt obţinute din proiecţie în plan.

Punct început	X / Y	Punct sfârşit	X / Y	Lungime segment (** (m)
1	421.711,186 299.639,101	2	421.689,698 299.510,379	130.504
2	421.689,698 299.510,379	3	421.697,773 299.514,321	8.986
3	421.697,773 299.514,321	4	421.717,033 299.638,556	125.718
4	421.717,033 299.638,556	1	421.711,186 299.639,101	5.872

** Lungimile segmentelor sunt determinate în planul de proiecţie Stereo 70 şi sunt rotunjite la 1 milimetru.
*** Distanţa dintre puncte este formată din segmente cumulate ce sunt mai mici decât valoarea 1 milimetru.

DATE DESPRE IMOBILUL NR. 6500

Oficiul de Cadastru şi Publicitate Imobiliară DOLJ
Biroul de Cadastru şi Publicitate Imobiliară Craiova

A. Partea I. Descrierea imobilului

TEREN Intravilan

Adresa: Loc. Leu, Jud. Dolj, T48, P212

Nr. Crt	Nr cadastral Nr. topografic	Suprafaţa* (mp)	Observaţii / Referinţe
A1		732	Sector cadastral:17 Teren neimprejmuit;

B. Partea II. Proprietari şi acte

Inscrieri privitoare la dreptul de proprietate şi alte drepturi reale		Referinţe
/		
Act Administrativ nr. TDP 2365, din 18/05/2004 emis de COMISIA JUDETEANA DOLJ;		
B1	Intabulare, drept de PROPRIETATE, dobandit prin Reconstituire, cota actuala 1/1, cota initiala 1/1	A1
	1) **DICU TEODOR**, LIPSĂ CNP	

C. Partea III. SARCINI .

Inscrieri privind dezmembramintele dreptului de proprietate, drepturi reale de garanţie şi sarcini	Referinţe
NU SUNT	

Anexa Nr. 1 La Partea I

Teren

Nr cadastral	Suprafaţa (mp)*	Observaţii / Referinţe
	732	

* Suprafaţa este determinată in planul de proiecţie Stereo 70.

DETALII LINIARE IMOBIL

Date referitoare la teren

Crt	Categorie folosinţă	Intra vilan	Suprafaţa (mp)	Tarla	Parcelă	Nr. topo	Observaţii / Referinţe
1	arabil	DA	732	48	212	-	

Lungime Segmente
1) Valorile lungimilor segmentelor sunt obţinute din proiecţie în plan.

Punct început	X / Y	Punct sfârşit	X / Y	Lungime segment (** (m)
1	421.697,773 299.514,321	2	421.705,004 299.517,851	8.046
2	421.705,004 299.517,851	3	421.722,232 299.638,07	121.447
3	421.722,232 299.638,07	4	421.717,033 299.638,556	5.221
4	421.717,033 299.638,556	1	421.697,773 299.514,321	125.718

** Lungimile segmentelor sunt determinate în planul de proiecţie Stereo 70 şi sunt rotunjite la 1 milimetru.
*** Distanţa dintre puncte este formată din segmente cumulate ce sunt mai mici decât valoarea 1 milimetru.

DATE DESPRE IMOBILUL NR. 6501

Oficiul de Cadastru şi Publicitate Imobiliară DOLJ
Biroul de Cadastru şi Publicitate Imobiliară Craiova

A. Partea I. Descrierea imobilului

TEREN Intravilan

Adresa: Loc. Leu, Jud. Dolj, T48, P211

Nr. Crt	Nr cadastral Nr. topografic	Suprafaţa* (mp)	Observaţii / Referinţe
A1		1.400	Sector cadastral:17 Teren neimprejmuit;

B. Partea II. Proprietari şi acte

Inscrieri privitoare la dreptul de proprietate şi alte drepturi reale		Referinţe
/		
Hotarare Judecatoreasca nr. SENTINTA CIVILA NR.11932, din 14/09/2012 emis de JUDECATORIA CRAIOVA (TDP 1909-1981 DIN 25-05-2002 EMIS DE COMISIA JUDETEANA DOLJ);		
B1	Intabulare, drept de PROPRIETATE, dobandit prin Hotarare Judecatoreasca, cota actuala 1/1, cota initiala 1/1	A1
	1) **POPESCU EUGENIA-SILVIA**	

C. Partea III. SARCINI .

Inscrieri privind dezmembramintele dreptului de proprietate, drepturi reale de garanţie şi sarcini	Referinţe
NU SUNT	

Anexa Nr. 1 La Partea I

Teren

Nr cadastral	Suprafaţa (mp)*	Observaţii / Referinţe
	1.400	

* Suprafaţa este determinată in planul de proiecţie Stereo 70.

DETALII LINIARE IMOBIL

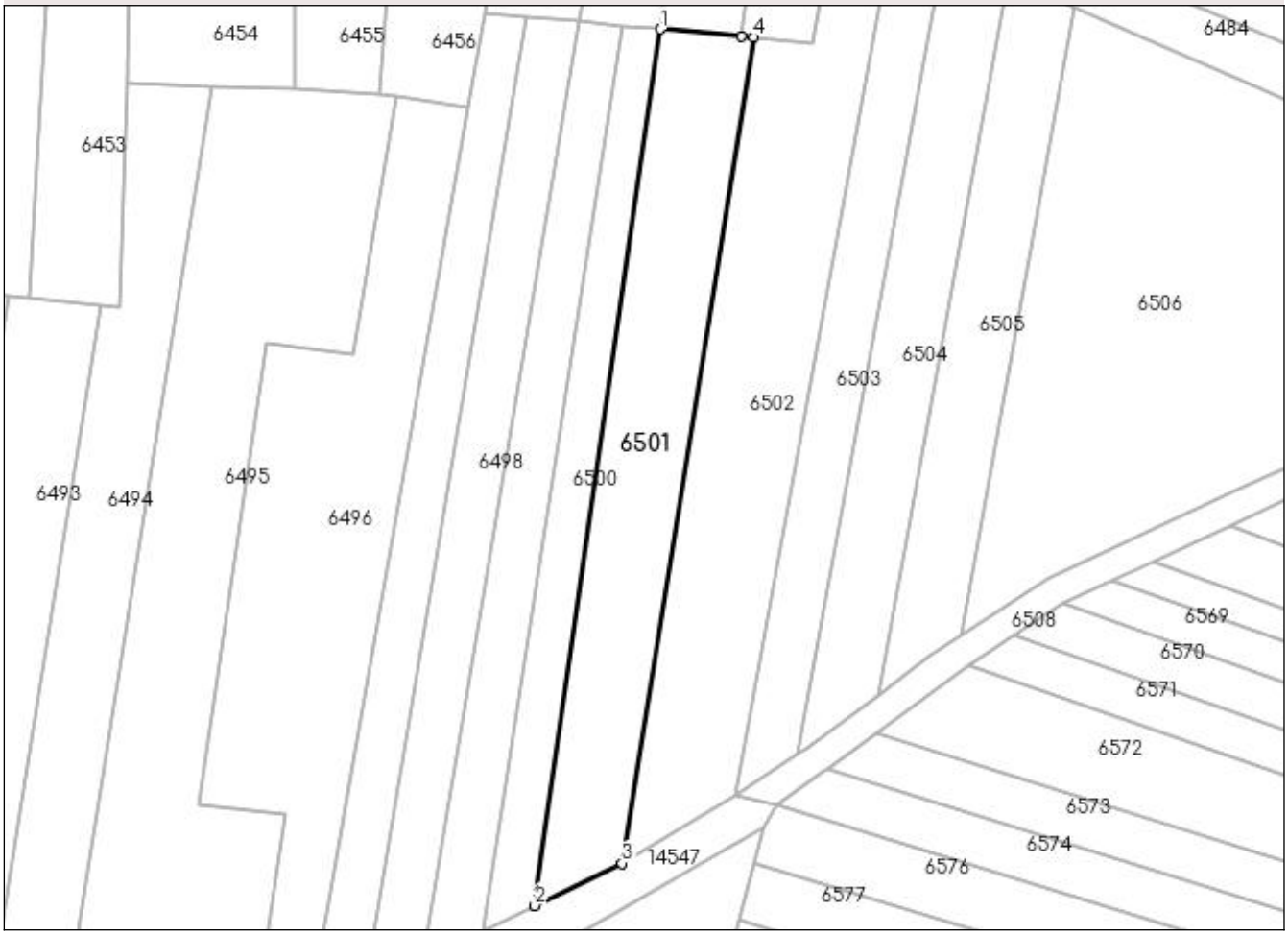

Date referitoare la teren

Crt	Categorie folosință	Intra vilan	Suprafaţa (mp)	Tarla	Parcelă	Nr. topo	Observaţii / Referinţe
1	vie	DA	1.400	48	211	-	

Lungime Segmente
1) Valorile lungimilor segmentelor sunt obţinute din proiecţie în plan.

Punct început	X / Y	Punct sfârşit	X / Y	Lungime segment (** (m)
1	421.722,232 299.638,07	2	421.705,004 299.517,851	121.447
2	421.705,004 299.517,851	3	421.716,944 299.523,681	13.287
3	421.716,944 299.523,681	4	421.734,982 299.636,945	114.692
4	421.734,982 299.636,945	5	421.733,328 299.637,113	1.663
5	421.733,328 299.637,113	1	421.722,232 299.638,07	11.137

** Lungimile segmentelor sunt determinate în planul de proiecţie Stereo 70 şi sunt rotunjite la 1 milimetru.
*** Distanţa dintre puncte este formată din segmente cumulate ce sunt mai mici decât valoarea 1 milimetru.

DATE DESPRE IMOBILUL NR. 6502

Oficiul de Cadastru şi Publicitate Imobiliară DOLJ
Biroul de Cadastru şi Publicitate Imobiliară Craiova

A. Partea I. Descrierea imobilului

TEREN Necunoscut

Adresa: Loc. Leu, Jud. Dolj, T48, P209,210,210/1

Nr. Crt	Nr cadastral Nr. topografic	Suprafaţa* (mp)	Observaţii / Referinţe
A1		1.799	Sector cadastral:17 Teren neimprejmuit;

B. Partea II. Proprietari şi acte

Inscrieri privitoare la dreptul de proprietate şi alte drepturi reale		Referinţe
/		
Act Notarial nr. ACT PARTAJ AUT.605, din 18/03/2014 emis de N.P. GASPAR MONICA-ORTANSA (ACT NOTARIAL CM NR.27 DIN 18-03-2014 EMIS DE N.P. GASPAR MONICA-ORTANSA; TDP 2501 DIN 20-10-2003 EMIS DE COMISIA JUDETEANA DOLJ);		
B1	Intabulare, drept de PROPRIETATE, dobandit prin Iesire Din Indiviziune, cota actuala 1/1, cota initiala 1/1	A1
	1) **CALINESCU CONSTANTIN**	

C. Partea III. SARCINI .

Inscrieri privind dezmembramintele dreptului de proprietate, drepturi reale de garanţie şi sarcini	Referinţe
NU SUNT	

Anexa Nr. 1 La Partea I

Teren

Nr cadastral	Suprafaţa (mp)*	Observaţii / Referinţe
	1.799	

* Suprafaţa este determinată in planul de proiecţie Stereo 70.

DETALII LINIARE IMOBIL

Date referitoare la teren

Crt	Categorie folosinţă	Intra vilan	Suprafaţa (mp)	Tarla	Parcelă	Nr. topo	Observaţii / Referinţe
1	arabil	NU	686	48	209	-	
2	vie	DA	405	48	210	-	
3	arabil	DA	708	48	210/1	-	

Lungime Segmente
1) Valorile lungimilor segmentelor sunt obţinute din proiecţie în plan.

Punct început	X / Y	Punct sfârşit	X / Y	Lungime segment (** (m)
1	421.734,982 299.636,945	2	421.716,944 299.523,681	114.692
2	421.716,944 299.523,681	3	421.732,608 299.532,988	18.22
3	421.732,608 299.532,988	4	421.754,497 299.653,717	122.697
4	421.754,497 299.653,717	5	421.746,684 299.655,104	7.936

Punct început	X / Y	Punct sfârşit	X / Y	Lungime segment (** (m)
5	421.746,684 299.655,104	6	421.743,008 299.636,131	19.326
6	421.743,008 299.636,131	1	421.734,982 299.636,945	8.067

** Lungimile segmentelor sunt determinate în planul de proiecţie Stereo 70 şi sunt rotunjite la 1 milimetru.
*** Distanţa dintre puncte este formată din segmente cumulate ce sunt mai mici decât valoarea 1 milimetru.

DATE DESPRE IMOBILUL NR. 6503

Oficiul de Cadastru şi Publicitate Imobiliară DOLJ
Biroul de Cadastru şi Publicitate Imobiliară Craiova

A. Partea I. Descrierea imobilului

TEREN Extravilan

Adresa: Jud. Dolj, T48, P208

Nr. Crt	Nr cadastral Nr. topografic	Suprafaţa* (mp)	Observaţii / Referinţe
A1		872	Sector cadastral:17 Teren neimprejmuit;

B. Partea II. Proprietari şi acte

Inscrieri privitoare la dreptul de proprietate şi alte drepturi reale		Referinţe
/		
Act Administrativ nr. TDP 1581-44826, din 10/11/1998 emis de COMISIA JUDETEANA DOLJ (CERTIFICAT DECES SERIA D.10 NR.968502);		
B1	Intabulare, drept de PROPRIETATE, dobandit prin Reconstituire, cota actuala 1/1, cota initiala 1/1	A1
	1) **POPESCU TOMA** DEFUNCT:Da	

C. Partea III. SARCINI .

Inscrieri privind dezmembramintele dreptului de proprietate, drepturi reale de garanţie şi sarcini	Referinţe
NU SUNT	

Anexa Nr. 1 La Partea I

Teren

Nr cadastral	Suprafaţa (mp)*	Observaţii / Referinţe
	872	

* Suprafaţa este determinată in planul de proiecţie Stereo 70.

DETALII LINIARE IMOBIL

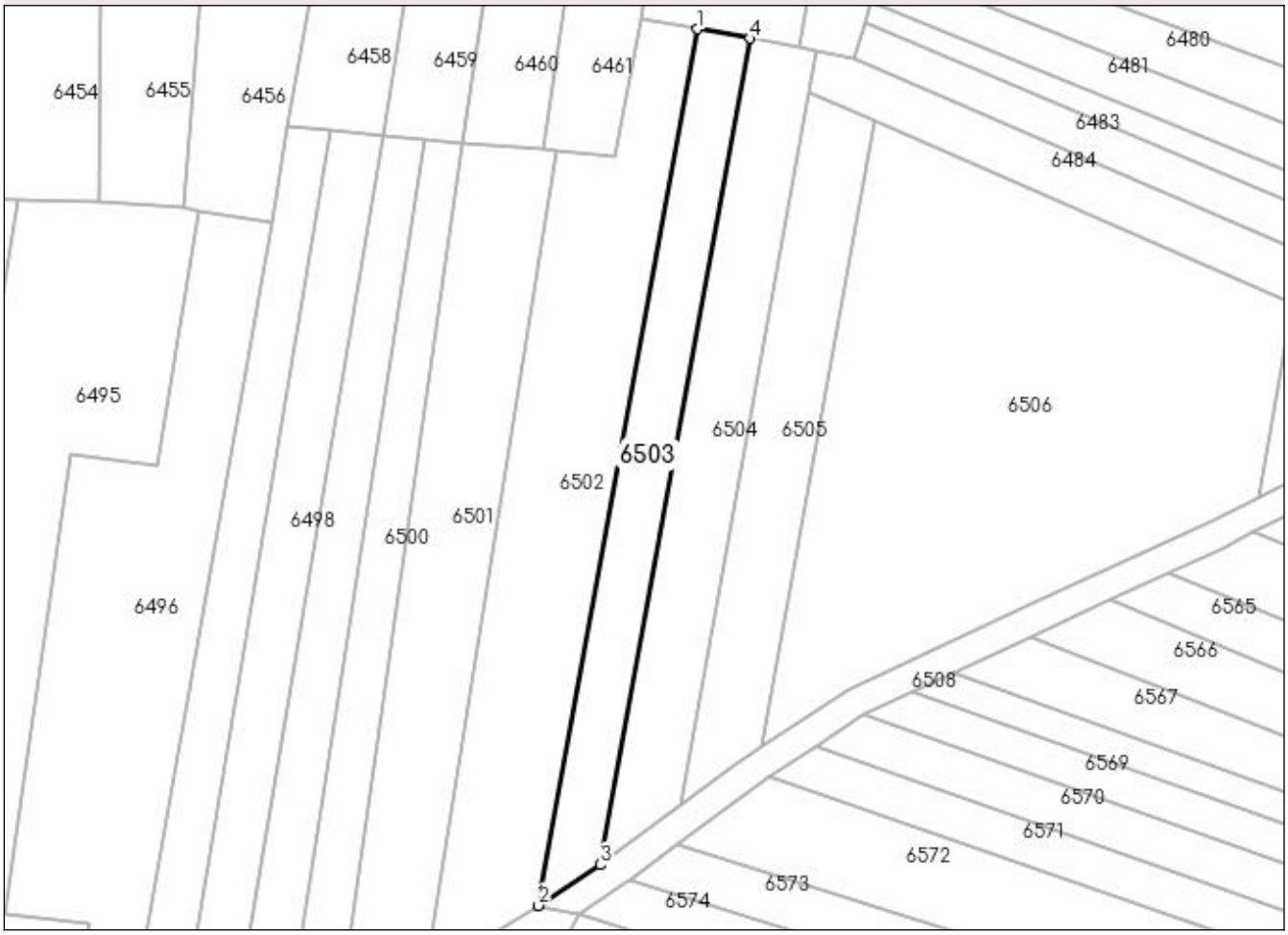

Date referitoare la teren

Crt	Categorie folosință	Intra vilan	Suprafaţa (mp)	Tarla	Parcelă	Nr. topo	Observaţii / Referinţe
1	vie	NU	872	48	208	-	

Lungime Segmente
1) Valorile lungimilor segmentelor sunt obţinute din proiecţie în plan.

Punct început	X / Y	Punct sfârşit	X / Y	Lungime segment (** (m)
1	421.754,497 299.653,717	2	421.732,608 299.532,988	122.697
2	421.732,608 299.532,988	3	421.741,067 299.538,627	10.166
3	421.741,067 299.538,627	4	421.761,701 299.652,438	115.666
4	421.761,701 299.652,438	1	421.754,497 299.653,717	7.317

** Lungimile segmentelor sunt determinate în planul de proiecţie Stereo 70 şi sunt rotunjite la 1 milimetru.
*** Distanţa dintre puncte este formată din segmente cumulate ce sunt mai mici decât valoarea 1 milimetru.

DATE DESPRE IMOBILUL NR. 6504

Oficiul de Cadastru şi Publicitate Imobiliară DOLJ
Biroul de Cadastru şi Publicitate Imobiliară Craiova

A. Partea I. Descrierea imobilului

TEREN Extravilan

Adresa: Jud. Dolj, T48, P207

Nr. Crt	Nr cadastral Nr. topografic	Suprafaţa* (mp)	Observaţii / Referinţe
A1		1.045	Sector cadastral:17 Teren neimprejmuit;

B. Partea II. Proprietari şi acte

Inscrieri privitoare la dreptul de proprietate şi alte drepturi reale		Referinţe
/		
Act Notarial nr. ACT PARTAJ AUT.605, din 18/03/2014 emis de N.P. GASPAR MONICA-ORTANSA (ACT NOTARIAL CM NR.27 DIN 18-03-2014 EMIS DE N.P. GASPAR MONICA-ORTANSA; TDP 2501 DIN 20-10-2003 EMIS DE COMISIA JUDETEANA DOLJ);		
B1	Intabulare, drept de PROPRIETATE, dobandit prin Iesire Din Indiviziune, cota actuala 1/1, cota initiala 1/1	A1
	1) **CALINESCU CONSTANTIN**	

C. Partea III. SARCINI .

Inscrieri privind dezmembramintele dreptului de proprietate, drepturi reale de garanţie şi sarcini	Referinţe
NU SUNT	

Anexa Nr. 1 La Partea I

Teren

Nr cadastral	Suprafaţa (mp)*	Observaţii / Referinţe
	1.045	

* Suprafaţa este determinată in planul de proiecţie Stereo 70.

DETALII LINIARE IMOBIL

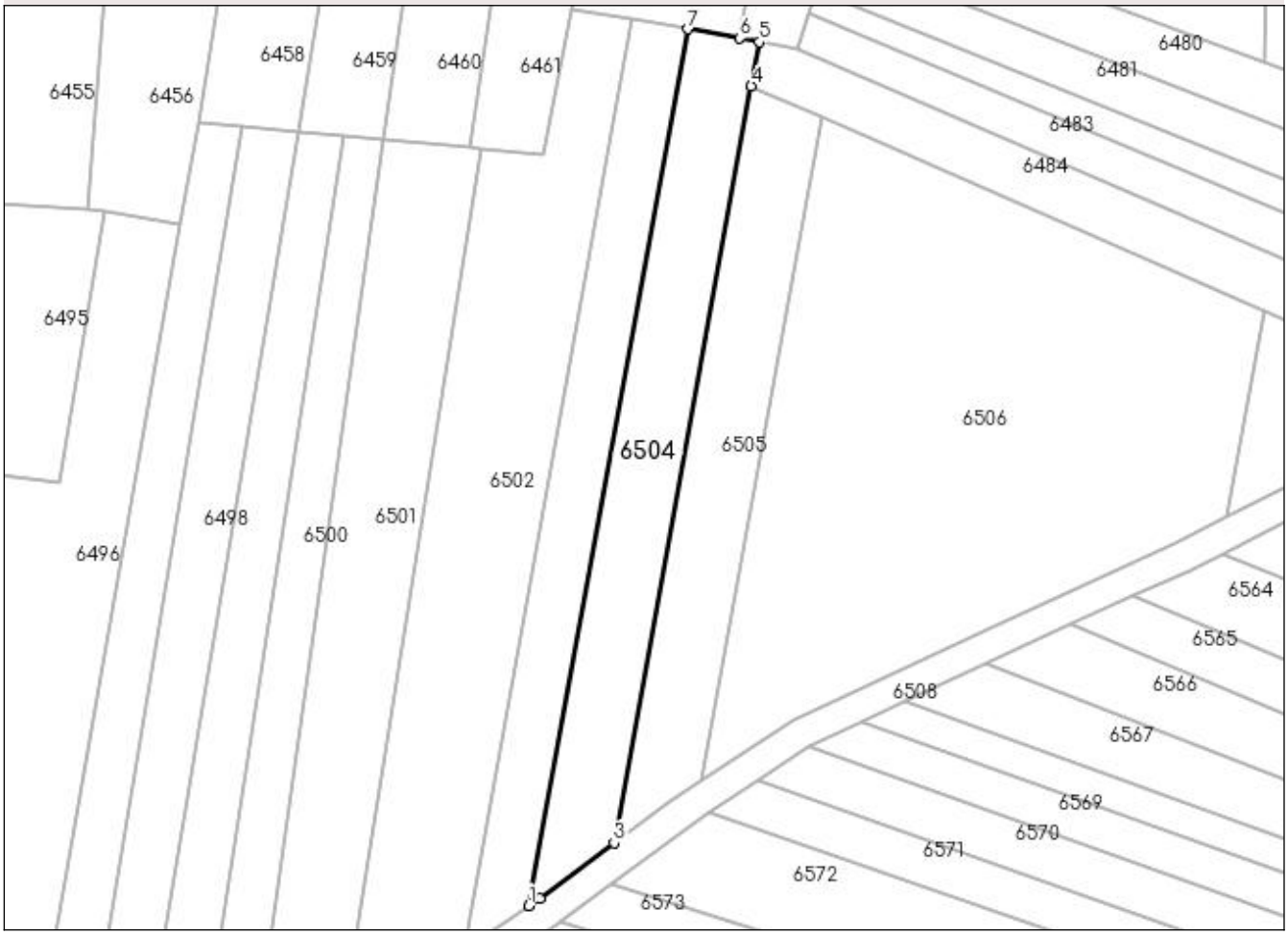

Date referitoare la teren

Crt	Categorie folosinţă	Intra vilan	Suprafaţa (mp)	Tarla	Parcelă	Nr. topo	Observaţii / Referinţe
1	arabil	NU	1.045	48	207	-	

Lungime Segmente
1) Valorile lungimilor segmentelor sunt obţinute din proiecţie în plan.

Punct început	X / Y	Punct sfârşit	X / Y	Lungime segment (** (m)
1	421.741,067 299.538,627	2	421.742,469 299.539,563	1.686
2	421.742,469 299.539,563	3	421.752,134 299.546,773	12.058
3	421.752,134 299.546,773	4	421.769,948 299.645,03	99.86
4	421.769,948 299.645,03	5	421.770,986 299.650,752	5.815
5	421.770,986 299.650,752	6	421.768,473 299.651,236	2.559

Punct început	X / Y	Punct sfârşit	X / Y	Lungime segment (** (m)
6	421.768,473 299.651,236	7	421.761,701 299.652,438	6.877
7	421.761,701 299.652,438	1	421.741,067 299.538,627	115.666

** Lungimile segmentelor sunt determinate în planul de proiecţie Stereo 70 şi sunt rotunjite la 1 milimetru.
*** Distanţa dintre puncte este formată din segmente cumulate ce sunt mai mici decât valoarea 1 milimetru.

DATE DESPRE IMOBILUL NR. 6505

Oficiul de Cadastru şi Publicitate Imobiliară DOLJ
Biroul de Cadastru şi Publicitate Imobiliară Craiova

A. Partea I. Descrierea imobilului

TEREN Extravilan

Adresa: Jud. Dolj, T48, P218

Nr. Crt	Nr cadastral Nr. topografic	Suprafaţa* (mp)	Observaţii / Referinţe
A1		Din acte: 2.814 Masurata: 906	Sector cadastral:17 Teren neimprejmuit;

B. Partea II. Proprietari şi acte

Inscrieri privitoare la dreptul de proprietate şi alte drepturi reale		Referinţe
/		
Act Administrativ nr. TDP 2940, din 16/09/2004 emis de COMISIA JUDETEANA DOLJ (CERTIFICAT DECES SERIA D.10 NR.387045);		
B1	Intabulare, drept de PROPRIETATE, dobandit prin Reconstituire, cota actuala 1/1, cota initiala 1/1	A1
	1) **GRIGORIE ILIE** DEFUNCT:Da	

C. Partea III. SARCINI .

Inscrieri privind dezmembramintele dreptului de proprietate, drepturi reale de garanţie şi sarcini	Referinţe
NU SUNT	

Anexa Nr. 1 La Partea I

Teren

Nr cadastral	Suprafaţa (mp)*	Observaţii / Referinţe
	Din acte: 2.814 Masurata: 906	

* Suprafaţa este determinată in planul de proiecţie Stereo 70.

DETALII LINIARE IMOBIL

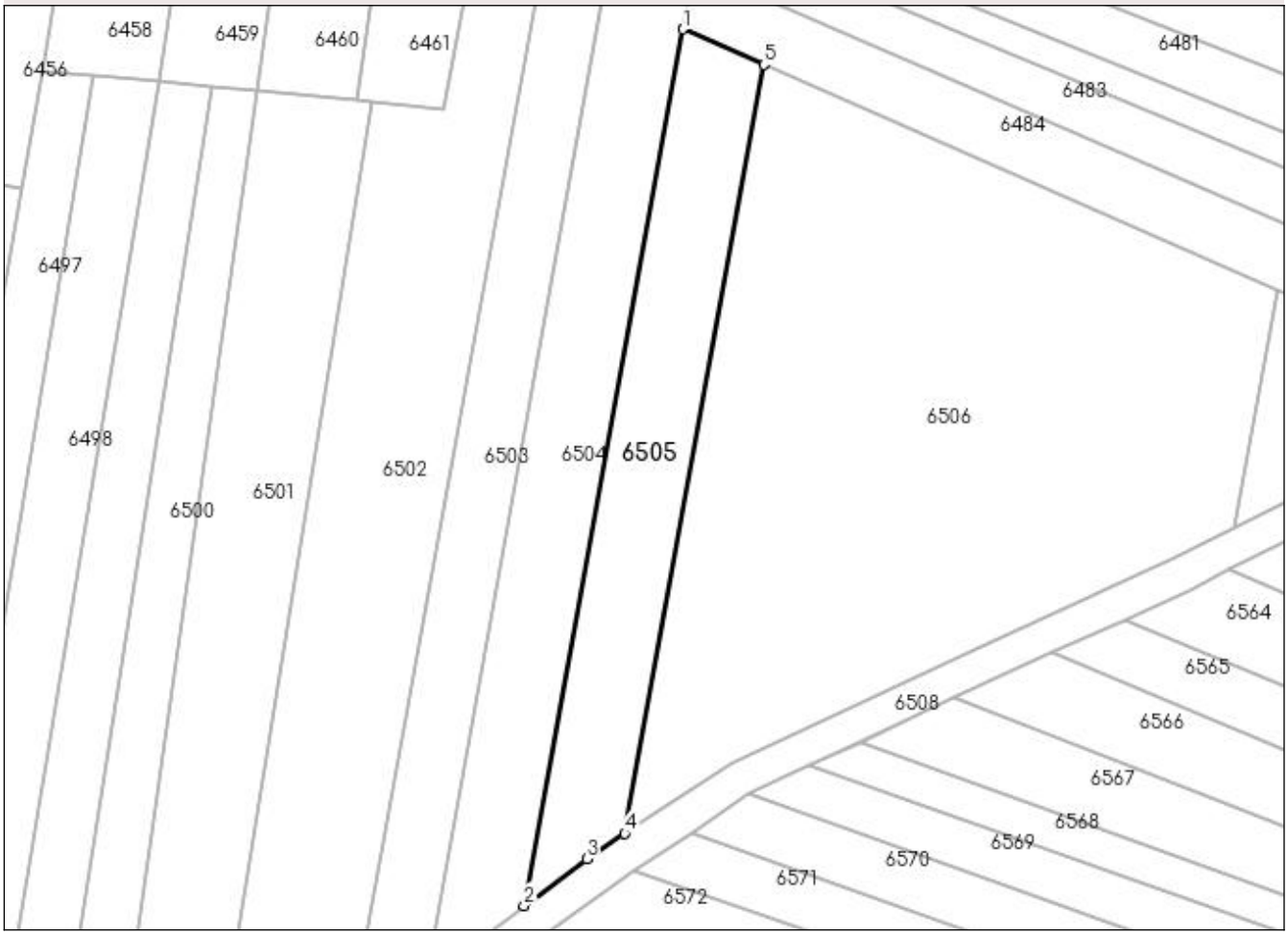

Date referitoare la teren

Crt	Categorie folosinţă	Intra vilan	Suprafaţa (mp)	Tarla	Parcelă	Nr. topo	Observaţii / Referinţe
1	arabil	NU	906	48	218	-	

Lungime Segmente
1) Valorile lungimilor segmentelor sunt obţinute din proiecţie în plan.

Punct început	X / Y	Punct sfârşit	X / Y	Lungime segment (** (m)
1	421.769,948 299.645,03	2	421.752,134 299.546,773	99.86
2	421.752,134 299.546,773	3	421.759,163 299.552,017	8.77
3	421.759,163 299.552,017	4	421.763,438 299.554,861	5.135
4	421.763,438 299.554,861	5	421.779,064 299.641,045	87.589
5	421.779,064 299.641,045	1	421.769,948 299.645,03	9.949

** Lungimile segmentelor sunt determinate în planul de proiecţie Stereo 70 şi sunt rotunjite la 1 milimetru.
*** Distanţa dintre puncte este formată din segmente cumulate ce sunt mai mici decât valoarea 1 milimetru.

DATE DESPRE IMOBILUL NR. 6506

Oficiul de Cadastru şi Publicitate Imobiliară DOLJ
Biroul de Cadastru şi Publicitate Imobiliară Craiova

A. Partea I. Descrierea imobilului

TEREN Extravilan

Adresa: Jud. Dolj, T48

Nr. Crt	Nr cadastral Nr. topografic	Suprafaţa* (mp)	Observaţii / Referinţe
A1		3.446	Sector cadastral:17 Teren neimprejmuit;

B. Partea II. Proprietari şi acte

Inscrieri privitoare la dreptul de proprietate şi alte drepturi reale		Referinţe
/		
Act Normativ nr. LEGE 7, din 13/03/1996 emis de PARLAMENT;		
B1	Inscrierea provizorie, drept de PROPRIETATE, dobandit prin Lege, cota actuala 1/1, cota initiala 1/1	A1
	1) **NEIDENTIFICAT NEIDENTIFICAT**	

C. Partea III. SARCINI .

Inscrieri privind dezmembramintele dreptului de proprietate, drepturi reale de garanţie şi sarcini	Referinţe
NU SUNT	

Anexa Nr. 1 La Partea I

Teren

Nr cadastral	Suprafaţa (mp)*	Observaţii / Referinţe
	3.446	

* Suprafaţa este determinată in planul de proiecţie Stereo 70.

DETALII LINIARE IMOBIL

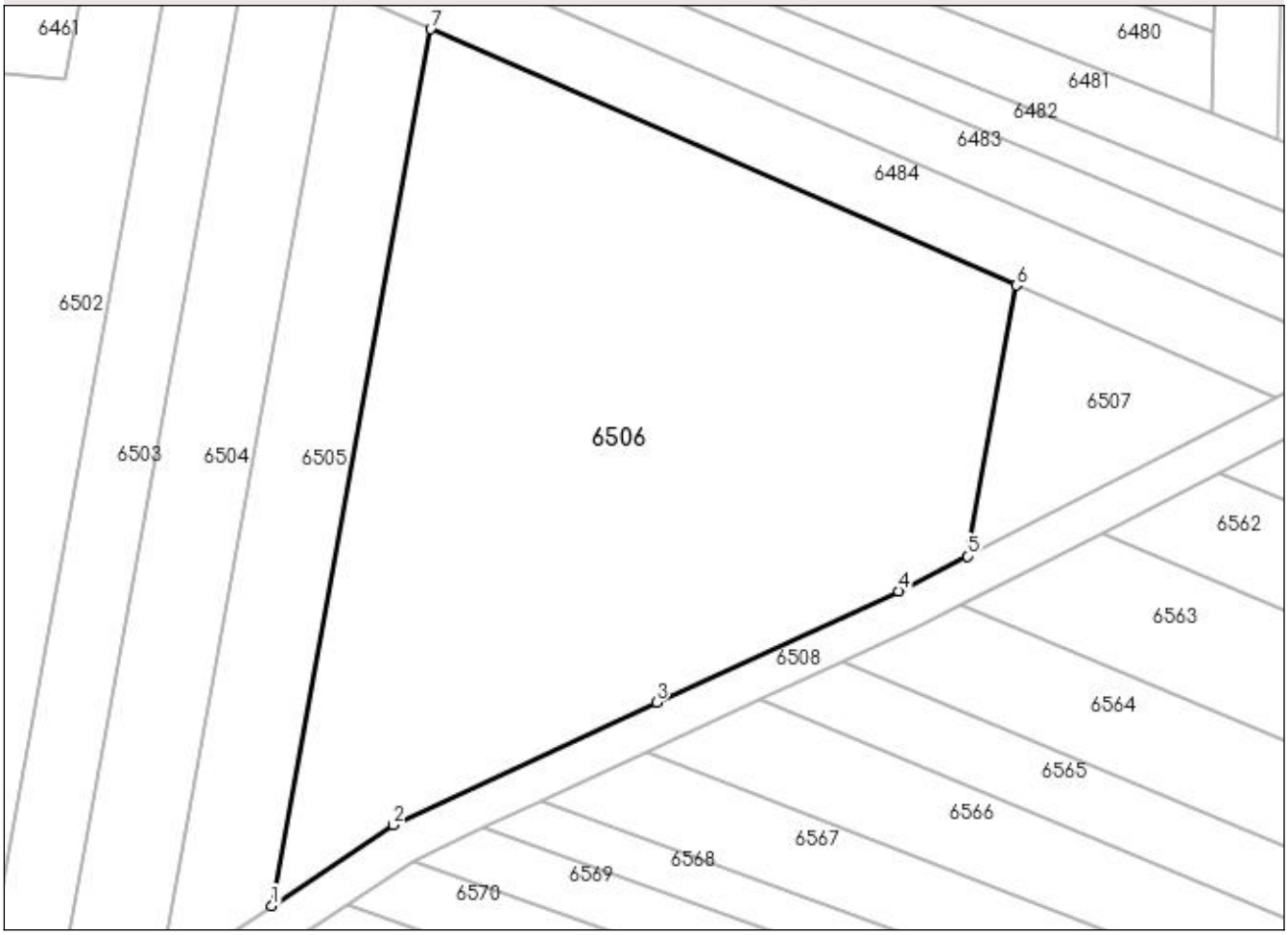

Date referitoare la teren

Crt	Categorie folosinţă	Intra vilan	Suprafaţa (mp)	Tarla	Parcelă	Nr. topo	Observaţii / Referinţe
1	arabil	NU	3.446	48	-	-	

Lungime Segmente
1) Valorile lungimilor segmentelor sunt obţinute din proiecţie în plan.

Punct început	X / Y	Punct sfârşit	X / Y	Lungime segment (** (m)
1	421.763,438 299.554,861	2	421.775,399 299.562,818	14.366
2	421.775,399 299.562,818	3	421.801,272 299.574,857	28.537
3	421.801,272 299.574,857	4	421.825,102 299.585,794	26.22
4	421.825,102 299.585,794	5	421.831,846 299.589,23	7.569
5	421.831,846 299.589,23	6	421.836,673 299.615,853	27.057

Punct început	X / Y	Punct sfârşit	X / Y	Lungime segment (** (m)
6	421.836,673 299.615,853	7	421.779,064 299.641,045	62.876
7	421.779,064 299.641,045	1	421.763,438 299.554,861	87.589

** Lungimile segmentelor sunt determinate în planul de proiecţie Stereo 70 şi sunt rotunjite la 1 milimetru.
*** Distanţa dintre puncte este formată din segmente cumulate ce sunt mai mici decât valoarea 1 milimetru.

DATE DESPRE IMOBILUL NR. 6507

Oficiul de Cadastru şi Publicitate Imobiliară DOLJ
Biroul de Cadastru şi Publicitate Imobiliară Craiova

A. Partea I. Descrierea imobilului

TEREN Extravilan

Adresa: Jud. Dolj, tarla 48 parcela 204

Nr. Crt	Nr cadastral Nr. topografic	Suprafaţa* (mp)	Observaţii / Referinţe
A1	34651	367	Sector cadastral:17 Teren neimprejmuit;

B. Partea II. Proprietari şi acte

Inscrieri privitoare la dreptul de proprietate şi alte drepturi reale		Referinţe
80124 / 14/04/2020		
Act Notarial nr. 2236, din 30/09/2010 emis de BNP CRISTIAN MIHAIL;		
B1	Intabulare, drept de PROPRIETATE, dobandit prin Conventie, cota actuala 1/1, cota initiala 1/1	A1
	1) **SC DELTA BERCENI INVEST SRL**, CIF:22046319	

C. Partea III. SARCINI .

Inscrieri privind dezmembramintele dreptului de proprietate, drepturi reale de garanţie şi sarcini	Referinţe
NU SUNT	

Anexa Nr. 1 La Partea I

Teren

Nr cadastral	Suprafaţa (mp)*	Observaţii / Referinţe
34651	367	

* Suprafaţa este determinată in planul de proiecţie Stereo 70.

DETALII LINIARE IMOBIL

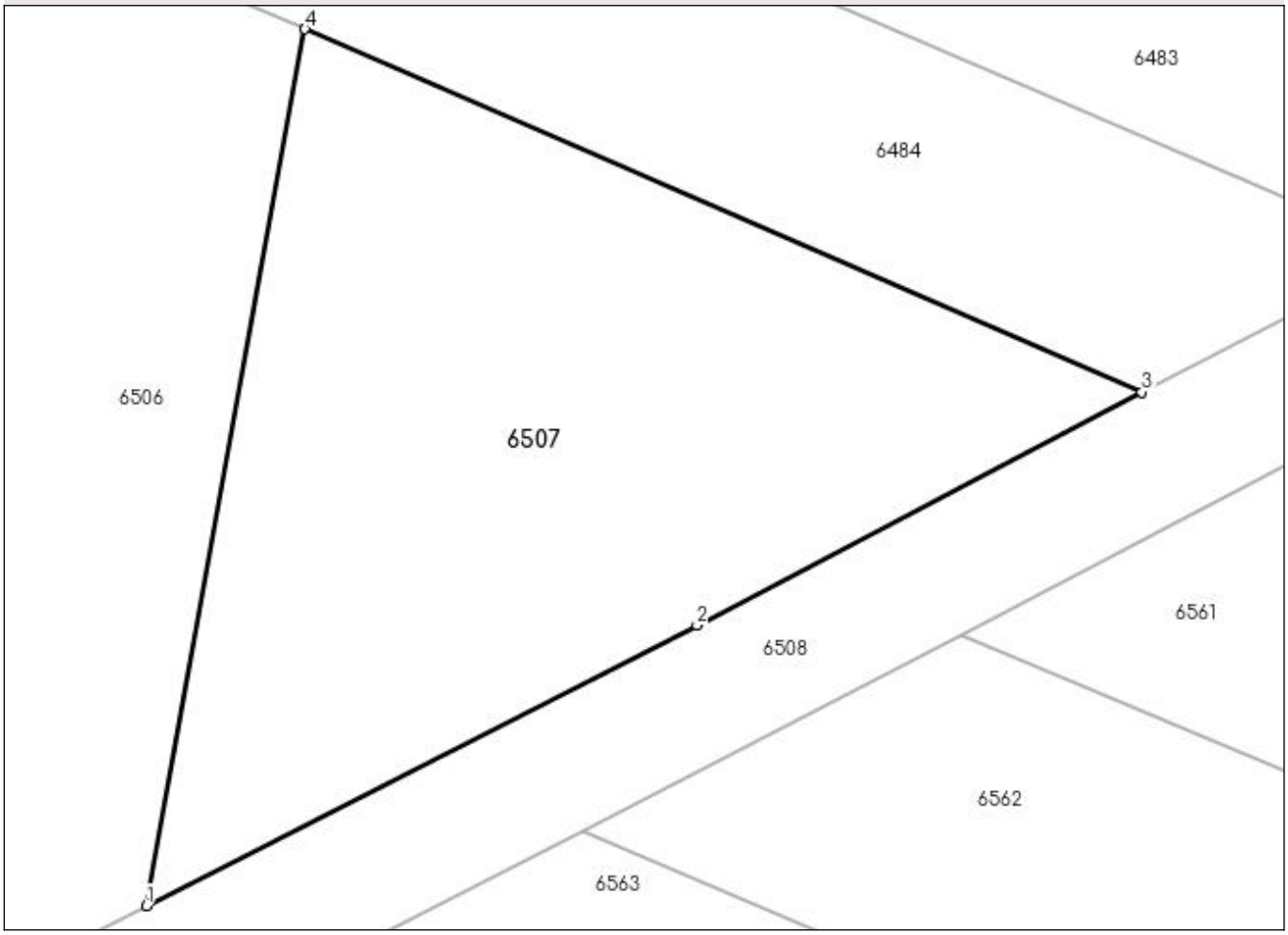

Date referitoare la teren

Crt	Categorie folosinţă	Intra vilan	Suprafaţa (mp)	Tarla	Parcelă	Nr. topo	Observaţii / Referinţe
1	arabil	NU	367	48	204	-	

Lungime Segmente
1) Valorile lungimilor segmentelor sunt obţinute din proiecţie în plan.

Punct început	X / Y	Punct sfârşit	X / Y	Lungime segment (** (m)
1	421.831,846 299.589,23	2	421.848,582 299.597,756	18.782
2	421.848,582 299.597,756	3	421.862,111 299.604,828	15.266
3	421.862,111 299.604,828	4	421.836,673 299.615,853	27.724
4	421.836,673 299.615,853	1	421.831,846 299.589,23	27.057

** Lungimile segmentelor sunt determinate în planul de proiecţie Stereo 70 şi sunt rotunjite la 1 milimetru.
*** Distanţa dintre puncte este formată din segmente cumulate ce sunt mai mici decât valoarea 1 milimetru.

DATE DESPRE IMOBILUL NR. 6508

Oficiul de Cadastru şi Publicitate Imobiliară DOLJ
Biroul de Cadastru şi Publicitate Imobiliară Craiova

A. Partea I. Descrierea imobilului

TEREN Extravilan

Adresa: Jud. Dolj, T48, De 287/1

Nr. Crt	Nr cadastral Nr. topografic	Suprafaţa* (mp)	Observaţii / Referinţe
A1		1.199	Sector cadastral:17 Teren neimprejmuit;

B. Partea II. Proprietari şi acte

Inscrieri privitoare la dreptul de proprietate şi alte drepturi reale		Referinţe
/		
Act Normativ nr. HG 965, din 05/09/2002 emis de GUVERNUL ROMANIEI (ANEXA NR. 75 - INVENTARUL BUNURILOR CARE APARTIN DOMENIULUI PUBLIC AL COMUNEI LEU);		
B1	Intabulare, drept de PROPRIETATE, dobandit prin Lege, cota actuala 1/1, cota initiala 1/1	A1
	1) **UAT LEU**, CIF:4553631	

C. Partea III. SARCINI .

Inscrieri privind dezmembramintele dreptului de proprietate, drepturi reale de garanţie şi sarcini	Referinţe
NU SUNT	

Anexa Nr. 1 La Partea I

Teren

Nr cadastral	Suprafaţa (mp)*	Observaţii / Referinţe
	1.199	

* Suprafaţa este determinată in planul de proiecţie Stereo 70.

DETALII LINIARE IMOBIL

Date referitoare la teren

Crt	Categorie folosință	Intra vilan	Suprafaţa (mp)	Tarla	Parcelă	Nr. topo	Observaţii / Referinţe
1	drum	NU	1.199	48	De 287/1	-	

Lungime Segmente

1) Valorile lungimilor segmentelor sunt obţinute din proiecţie în plan.

Punct început	X / Y	Punct sfârşit	X / Y	Lungime segment
1	422.002,956 299.653,596	2	422.007,985 299.659,673	7.888
4	421.985,553 299.651,588	5	421.976,706 299.648,345	9.423
7	421.968,682 299.645,719	8	421.962,774 299.643,83	6.203
10	421.929,525 299.631,353	11	421.907,244 299.624,076	23.439
13	421.891,104 299.618,837	14	421.883,033 299.615,062	8.91
16	421.870,239 299.609,077	17	421.862,111 299.604,828	9.172

Punct început	X / Y	Punct sfârşit	X / Y	Lungime segment
2	422.007,985 299.659,673	3	421.991,887 299.653,871	17.112
5	421.976,706 299.648,345	6	421.975,414 299.647,872	1.376
8	421.962,774 299.643,83	9	421.942,711 299.637,415	21.064
11	421.907,244 299.624,076	12	421.894,372 299.620,366	13.396
14	421.883,033 299.615,062	15	421.877,643 299.612,541	5.95
17	421.862,111 299.604,828	18	421.848,582 299.597,756	15.266

Punct început	X / Y	Punct sfârşit	X / Y	Lungime segment
3	421.991,887 299.653,871	4	421.985,553 299.651,588	6.733
6	421.975,414 299.647,872	7	421.968,682 299.645,719	7.068
9	421.942,711 299.637,415	10	421.929,525 299.631,353	14.513
12	421.894,372 299.620,366	13	421.891,104 299.618,837	3.608
15	421.877,643 299.612,541	16	421.870,239 299.609,077	8.174
18	421.848,582 299.597,756	19	421.831,846 299.589,23	18.783

Punct început	X / Y	Punct sfârşit	X / Y	Lungime segment
19	421.831,846 299.589,23	20	421.825,102 299.585,794	7.569
22	421.775,399 299.562,818	23	421.763,438 299.554,861	14.366
25	421.752,134 299.546,773	26	421.742,469 299.539,563	12.058
28	421.732,608 299.532,988	29	421.738,171 299.531,815	5.685
31	421.745,147 299.536,57	32	421.751,798 299.541,518	8.29
34	421.770,885 299.555,011	35	421.777,362 299.559,319	7.779
37	421.789,929 299.565,167	38	421.800,407 299.570,043	11.557
40	421.819,543 299.578,842	41	421.826,845 299.582,193	8.034
43	421.845,095 299.591,495	44	421.856,633 299.597,451	12.985
46	421.872,014 299.605,491	47	421.876,052 299.607,381	4.458
49	421.888,49 299.613,196	50	421.896,756 299.616,89	9.054
52	421.931,694 299.627,855	53	421.938,533 299.631,05	7.549
55	421.976,704 299.644,085	1	422.002,956 299.653,596	27.922

Punct început	X / Y	Punct sfârşit	X / Y	Lungime segment
20	421.825,102 299.585,794	21	421.801,272 299.574,857	26.22
23	421.763,438 299.554,861	24	421.759,163 299.552,017	5.135
26	421.742,469 299.539,563	27	421.741,067 299.538,627	1.686
29	421.738,171 299.531,815	30	421.744,789 299.536,303	7.996
32	421.751,798 299.541,518	33	421.764,437 299.550,713	15.63
35	421.777,362 299.559,319	36	421.784,168 299.562,486	7.507
38	421.800,407 299.570,043	39	421.811,42 299.575,113	12.124
41	421.826,845 299.582,193	42	421.831,175 299.584,399	4.86
44	421.856,633 299.597,451	45	421.869,884 299.604,378	14.952
47	421.876,052 299.607,381	48	421.883,873 299.611,039	8.634
50	421.896,756 299.616,89	51	421.910,229 299.620,799	14.029
53	421.938,533 299.631,05	54	421.944,161 299.633,68	6.212

Punct început	X / Y	Punct sfârşit	X / Y	Lungime segment
21	421.801,272 299.574,857	22	421.775,399 299.562,818	28.537
24	421.759,163 299.552,017	25	421.752,134 299.546,773	8.77
27	421.741,067 299.538,627	28	421.732,608 299.532,988	10.166
30	421.744,789 299.536,303	31	421.745,147 299.536,57	0.447
33	421.764,437 299.550,713	34	421.770,885 299.555,011	7.749
36	421.784,168 299.562,486	37	421.789,929 299.565,167	6.354
39	421.811,42 299.575,113	40	421.819,543 299.578,842	8.938
42	421.831,175 299.584,399	43	421.845,095 299.591,495	15.624
45	421.869,884 299.604,378	46	421.872,014 299.605,491	2.403
48	421.883,873 299.611,039	49	421.888,49 299.613,196	5.096
51	421.910,229 299.620,799	52	421.931,694 299.627,855	22.595
54	421.944,161 299.633,68	55	421.976,704 299.644,085	34.166

** Lungimile segmentelor sunt determinate în planul de proiecţie Stereo 70 şi sunt rotunjite la 1 milimetru.
*** Distanţa dintre puncte este formată din segmente cumulate ce sunt mai mici decât valoarea 1 milimetru.

DATE DESPRE IMOBILUL NR. 6509

Oficiul de Cadastru şi Publicitate Imobiliară DOLJ
Biroul de Cadastru şi Publicitate Imobiliară Craiova

A. Partea I. Descrierea imobilului

TEREN Intravilan

Adresa: Loc. Leu, Jud. Dolj, T48, P304/1

Nr. Crt	Nr cadastral Nr. topografic	Suprafaţa* (mp)	Observaţii / Referinţe
A1		Din acte: 2.423 Masurata: 2.483	Sector cadastral:17 Teren neimprejmuit;

B. Partea II. Proprietari şi acte

Inscrieri privitoare la dreptul de proprietate şi alte drepturi reale		Referinţe
/		
Act Administrativ nr. TDP 2918, din 26/08/2004 emis de COMISIA JUDETEANA DOLJ;		
B1	Intabulare, drept de PROPRIETATE, dobandit prin Reconstituire, cota actuala 2423/2483, cota initiala 1/1	A1
	1) **OANE ION**, LIPSĂ CNP	
Act Normativ nr. LEGEA 7, din 13/03/1996 emis de GUVERNUL ROMANIEI;		
B2	Inscrierea posesiei, drept de PROPRIETATE, dobandit prin Constituire, cota actuala 60/2483, cota initiala 1/1	A1
	1) **OANE ION**, LIPSĂ CNP	

C. Partea III. SARCINI .

Inscrieri privind dezmembramintele dreptului de proprietate, drepturi reale de garanţie şi sarcini	Referinţe
NU SUNT	

Anexa Nr. 1 La Partea I

Teren

Nr cadastral	Suprafaţa (mp)*	Observaţii / Referinţe
	Din acte: 2.423 Masurata: 2.483	

* Suprafaţa este determinată in planul de proiecţie Stereo 70.

DETALII LINIARE IMOBIL

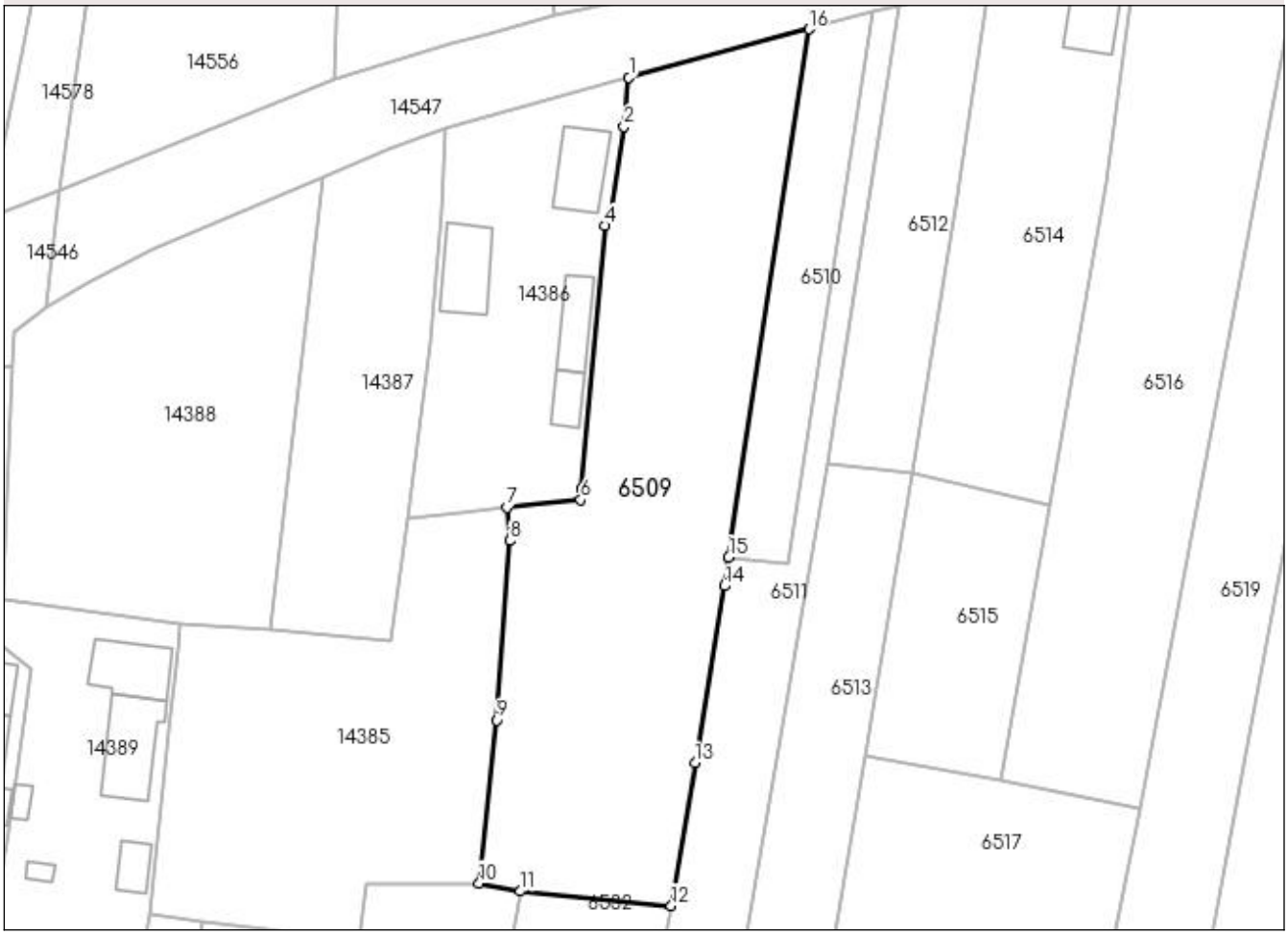

Date referitoare la teren

Crt	Categorie folosinţă	Intra vilan	Suprafaţa (mp)	Tarla	Parcelă	Nr. topo	Observaţii / Referinţe
1	arabil	DA	2.483	48	304/1	-	

Lungime Segmente
1) Valorile lungimilor segmentelor sunt obţinute din proiecţie în plan.

Punct început	X / Y	Punct sfârşit	X / Y	Lungime segment (** (m)
1	421.465,014 299.444,19	2	421.464,424 299.437,985	6.233
2	421.464,424 299.437,985	3	421.462,876 299.427,206	10.89
3	421.462,876 299.427,206	4	421.461,994 299.425,554	1.873
4	421.461,994 299.425,554	5	421.459,096 299.392,523	33.158
5	421.459,096 299.392,523	6	421.458,972 299.391,112	1.417

Punct început	X / Y	Punct sfârşit	X / Y	Lungime segment (** (m)
6	421.458,972 299.391,112	7	421.449,712 299.390,146	9.31
7	421.449,712 299.390,146	8	421.450,107 299.385,979	4.186
8	421.450,107 299.385,979	9	421.448,42 299.363,469	22.573
9	421.448,42 299.363,469	10	421.446,199 299.342,997	20.592
10	421.446,199 299.342,997	11	421.451,343 299.341,959	5.248
11	421.451,343 299.341,959	12	421.470,357 299.340,14	19.101
12	421.470,357 299.340,14	13	421.473,367 299.358,078	18.189
13	421.473,367 299.358,078	14	421.477,01 299.380,318	22.536
14	421.477,01 299.380,318	15	421.477,558 299.383,913	3.637
15	421.477,558 299.383,913	16	421.487,659 299.450,248	67.099
16	421.487,659 299.450,248	1	421.465,014 299.444,19	23.441

** Lungimile segmentelor sunt determinate în planul de proiecţie Stereo 70 şi sunt rotunjite la 1 milimetru.
*** Distanţa dintre puncte este formată din segmente cumulate ce sunt mai mici decât valoarea 1 milimetru.

DATE DESPRE IMOBILUL NR. 6510

Oficiul de Cadastru şi Publicitate Imobiliară DOLJ
Biroul de Cadastru şi Publicitate Imobiliară Craiova

A. Partea I. Descrierea imobilului

TEREN Intravilan

Adresa: Loc. Leu, Jud. Dolj, T48, P304

Nr. Crt	Nr cadastral Nr. topografic	Suprafaţa* (mp)	Observaţii / Referinţe
A1		518	Sector cadastral:17 Teren neimprejmuit;

B. Partea II. Proprietari şi acte

Inscrieri privitoare la dreptul de proprietate şi alte drepturi reale		Referinţe
/		
Act Administrativ nr. TDP 3630, din 05/01/2007 emis de COMISIA JUDETEANA DOLJ (CERTIFICAT DECES SERIA D.10 NR.970128);		
B1	Intabulare, drept de PROPRIETATE, dobandit prin Reconstituire, cota actuala 1/1, cota initiala 1/1	A1
	1) **TURCU GHEORGHE** DEFUNCT:Da	

C. Partea III. SARCINI .

Inscrieri privind dezmembramintele dreptului de proprietate, drepturi reale de garanţie şi sarcini	Referinţe
NU SUNT	

Anexa Nr. 1 La Partea I

Teren

Nr cadastral	Suprafaţa (mp)*	Observaţii / Referinţe
	518	

* Suprafaţa este determinată in planul de proiecţie Stereo 70.

DETALII LINIARE IMOBIL

Date referitoare la teren

Crt	Categorie folosinţă	Intra vilan	Suprafaţa (mp)	Tarla	Parcelă	Nr. topo	Observaţii / Referinţe
1	arabil	DA	518	48	304	-	

Lungime Segmente
1) Valorile lungimilor segmentelor sunt obţinute din proiecţie în plan.

Punct început	X / Y	Punct sfârşit	X / Y	Lungime segment (** (m)
1	421.495,768 299.452,408	2	421.487,659 299.450,248	8.392
2	421.487,659 299.450,248	3	421.477,558 299.383,913	67.099
3	421.477,558 299.383,913	4	421.484,96 299.383,207	7.436
4	421.484,96 299.383,207	1	421.495,768 299.452,408	70.04

** Lungimile segmentelor sunt determinate în planul de proiecţie Stereo 70 şi sunt rotunjite la 1 milimetru.
*** Distanţa dintre puncte este formată din segmente cumulate ce sunt mai mici decât valoarea 1 milimetru.

DATE DESPRE IMOBILUL NR. 6511

Oficiul de Cadastru şi Publicitate Imobiliară DOLJ
Biroul de Cadastru şi Publicitate Imobiliară Craiova

A. Partea I. Descrierea imobilului

TEREN Intravilan

Adresa: Loc. Leu, Jud. Dolj, T48, P318

Nr. Crt	Nr cadastral Nr. topografic	Suprafaţa* (mp)	Observaţii / Referinţe
A1		993	Sector cadastral:17 Teren neimprejmuit;

B. Partea II. Proprietari şi acte

Inscrieri privitoare la dreptul de proprietate şi alte drepturi reale		Referinţe
/		
Act Normativ nr. LEGE 7, din 13/03/1996 emis de PARLAMENT;		
B1	Inscrierea provizorie, drept de PROPRIETATE, dobandit prin Lege, cota actuala 1/1, cota initiala 1/1	A1
	1) **NEIDENTIFICAT NEIDENTIFICAT**	

C. Partea III. SARCINI .

Inscrieri privind dezmembramintele dreptului de proprietate, drepturi reale de garanţie şi sarcini	Referinţe
NU SUNT	

Anexa Nr. 1 La Partea I

Teren

Nr cadastral	Suprafaţa (mp)*	Observaţii / Referinţe
	993	

* Suprafaţa este determinată in planul de proiecţie Stereo 70.

DETALII LINIARE IMOBIL

Date referitoare la teren

Crt	Categorie folosinţă	Intra vilan	Suprafaţa (mp)	Tarla	Parcelă	Nr. topo	Observaţii / Referinţe
1	arabil	DA	210	48	318	-	
2	vie	DA	783	48	318	-	

Lungime Segmente
1) Valorile lungimilor segmentelor sunt obţinute din proiecţie în plan.

Punct început	X / Y	Punct sfârşit	X / Y	Lungime segment (** (m)
1	421.474,763 299.306,441	2	421.489,956 299.395,753	90.595
2	421.489,956 299.395,753	3	421.498,936 299.453,252	58.196
3	421.498,936 299.453,252	4	421.495,768 299.452,408	3.279
4	421.495,768 299.452,408	5	421.484,96 299.383,207	70.04

Punct început	X / Y	Punct sfârşit	X / Y	Lungime segment (** (m)
5	421.484,96 299.383,207	6	421.477,558 299.383,913	7.436
6	421.477,558 299.383,913	7	421.477,01 299.380,318	3.637
7	421.477,01 299.380,318	8	421.473,367 299.358,078	22.536
8	421.473,367 299.358,078	9	421.470,357 299.340,14	18.189
9	421.470,357 299.340,14	10	421.464,477 299.308,155	32.521
10	421.464,477 299.308,155	11	421.471,342 299.307,011	6.96
11	421.471,342 299.307,011	1	421.474,763 299.306,441	3.468

** Lungimile segmentelor sunt determinate în planul de proiecţie Stereo 70 şi sunt rotunjite la 1 milimetru.
*** Distanţa dintre puncte este formată din segmente cumulate ce sunt mai mici decât valoarea 1 milimetru.

DATE DESPRE IMOBILUL NR. 6512

Oficiul de Cadastru şi Publicitate Imobiliară DOLJ
Biroul de Cadastru şi Publicitate Imobiliară Craiova

A. Partea I. Descrierea imobilului

TEREN Intravilan

Adresa: Loc. Leu, Jud. Dolj, T48, P306

Nr. Crt	Nr cadastral Nr. topografic	Suprafaţa* (mp)	Observaţii / Referinţe
A1		659	Sector cadastral:17 Teren neimprejmuit;

B. Partea II. Proprietari şi acte

Inscrieri privitoare la dreptul de proprietate şi alte drepturi reale		Referinţe
/		
Act Administrativ nr. TDP 2128, din 16/10/2002 emis de COMISIA JUDETEANA DOLJ;		
B1	Intabulare, drept de PROPRIETATE, dobandit prin Reconstituire, cota actuala 1/1, cota initiala 1/1	A1
	1) **POPA IOANA**, LIPSĂ CNP	

C. Partea III. SARCINI .

Inscrieri privind dezmembramintele dreptului de proprietate, drepturi reale de garanţie şi sarcini	Referinţe
NU SUNT	

Anexa Nr. 1 La Partea I

Teren

Nr cadastral	Suprafaţa (mp)*	Observaţii / Referinţe
	659	

* Suprafaţa este determinată in planul de proiecţie Stereo 70.

DETALII LINIARE IMOBIL

Date referitoare la teren

Crt	Categorie folosinţă	Intra vilan	Suprafaţa (mp)	Tarla	Parcelă	Nr. topo	Observaţii / Referinţe
1	arabil	DA	659	48	306	-	

Lungime Segmente
1) Valorile lungimilor segmentelor sunt obţinute din proiecţie în plan.

Punct început	X / Y	Punct sfârşit	X / Y	Lungime segment (** (m)
1	421.506,144 299.427,769	2	421.510,339 299.456,29	28.828
2	421.510,339 299.456,29	3	421.498,936 299.453,252	11.801
3	421.498,936 299.453,252	4	421.489,956 299.395,753	58.196
4	421.489,956 299.395,753	5	421.500,547 299.394,373	10.681
5	421.500,547 299.394,373	1	421.506,144 299.427,769	33.862

** Lungimile segmentelor sunt determinate în planul de proiecţie Stereo 70 şi sunt rotunjite la 1 milimetru.
*** Distanţa dintre puncte este formată din segmente cumulate ce sunt mai mici decât valoarea 1 milimetru.

DATE DESPRE IMOBILUL NR. 6513

Oficiul de Cadastru şi Publicitate Imobiliară DOLJ
Biroul de Cadastru şi Publicitate Imobiliară Craiova

A. Partea I. Descrierea imobilului

TEREN Intravilan

Adresa: Loc. Leu, Jud. Dolj, T48, P317

Nr. Crt	Nr cadastral Nr. topografic	Suprafaţa* (mp)	Observaţii / Referinţe
A1		766	Sector cadastral:17 Teren neimprejmuit;

B. Partea II. Proprietari şi acte

Inscrieri privitoare la dreptul de proprietate şi alte drepturi reale		Referinţe
/		
Act Normativ nr. LEGE 7, din 13/03/1996 emis de PARLAMENT;		
B1	Inscrierea provizorie, drept de PROPRIETATE, dobandit prin Lege, cota actuala 1/1, cota initiala 1/1	A1
	1) **NEIDENTIFICAT NEIDENTIFICAT**	

C. Partea III. SARCINI .

Inscrieri privind dezmembramintele dreptului de proprietate, drepturi reale de garanţie şi sarcini	Referinţe
NU SUNT	

Anexa Nr. 1 La Partea I

Teren

Nr cadastral	Suprafaţa (mp)*	Observaţii / Referinţe
	766	

* Suprafaţa este determinată in planul de proiecţie Stereo 70.

DETALII LINIARE IMOBIL

Date referitoare la teren

Crt	Categorie folosinţă	Intra vilan	Suprafaţa (mp)	Tarla	Parcelă	Nr. topo	Observaţii / Referinţe
1	arabil	DA	766	48	317	-	

Lungime Segmente
1) Valorile lungimilor segmentelor sunt obţinute din proiecţie în plan.

Punct început	X / Y	Punct sfârşit	X / Y	Lungime segment (** (m)
1	421.500,547 299.394,373	2	421.489,956 299.395,753	10.681
2	421.489,956 299.395,753	3	421.474,763 299.306,441	90.595
3	421.474,763 299.306,441	4	421.477,425 299.305,997	2.699
4	421.477,425 299.305,997	5	421.482,462 299.332,561	27.037
5	421.482,462 299.332,561	6	421.489,93 299.331,025	7.624

Punct început	X / Y	Punct sfârşit	X / Y	Lungime segment (** (m)
6	421.489,93 299.331,025	7	421.494,62 299.359,005	28.371
7	421.494,62 299.359,005	1	421.500,547 299.394,373	35.861

** Lungimile segmentelor sunt determinate în planul de proiecţie Stereo 70 şi sunt rotunjite la 1 milimetru.
*** Distanţa dintre puncte este formată din segmente cumulate ce sunt mai mici decât valoarea 1 milimetru.

DATE DESPRE IMOBILUL NR. 6514

Oficiul de Cadastru şi Publicitate Imobiliară DOLJ
Biroul de Cadastru şi Publicitate Imobiliară Craiova

A. Partea I. Descrierea imobilului

TEREN Intravilan

Adresa: Loc. Leu, Jud. Dolj, T48, P307,307/1

Nr. Crt	Nr cadastral Nr. topografic	Suprafaţa* (mp)	Observaţii / Referinţe
A1		Din acte: 1.289 Masurata: 1.210	Sector cadastral:17 Teren neimprejmuit;

Construcţii

Crt	Nr cadastral Nr. topografic	Adresa	Observaţii / Referinţe
A1.1		Loc. Leu, Jud. Dolj	Nr. niveluri:2; S. construita la sol:47 mp; CASA DE LOCUIT

B. Partea II. Proprietari şi acte

Inscrieri privitoare la dreptul de proprietate şi alte drepturi reale		Referinţe
/		
Act Administrativ nr. TDP 2095, din 14/10/2002 emis de COMISIA JUDETEANA DOLJ;		
B1	Intabulare, drept de PROPRIETATE, dobandit prin Reconstituire, cota actuala 1/1, cota initiala 1/1	A1
	1) **SAFTA STANCA**, LIPSĂ CNP	
Act Normativ nr. LEGEA 7, din 13/03/1996 emis de GUVERNUL ROMANIEI;		
B2	Intabulare, drept de PROPRIETATE, dobandit prin Lege, cota actuala 1/1, cota initiala 1/1	A1.1
	1) **SAFTA STANCA**, LIPSĂ CNP	

C. Partea III. SARCINI .

Inscrieri privind dezmembramintele dreptului de proprietate, drepturi reale de garanţie şi sarcini	Referinţe
NU SUNT	

Anexa Nr. 1 La Partea I

Teren

Nr cadastral	Suprafaţa (mp)*	Observaţii / Referinţe
	Din acte: 1.289 Masurata: 1.210	

* Suprafaţa este determinată in planul de proiecţie Stereo 70.

DETALII LINIARE IMOBIL

Date referitoare la teren

Crt	Categorie folosinţă	Intra vilan	Suprafaţa (mp)	Tarla	Parcelă	Nr. topo	Observaţii / Referinţe
1	curti constructii	DA	785	48	307	-	
2	vie	DA	425	48	307/1	-	

Date referitoare la construcţii

Crt	Număr	Destinaţie construcţie	Supraf. (mp)	Situaţie juridică	Observaţii / Referinţe
A1.1		constructii de locuinte	47	Cu acte	Nr. niveluri:2; S. construita la sol:47 mp; CASA DE LOCUIT

Lungime Segmente
1) Valorile lungimilor segmentelor sunt obţinute din proiecţie în plan.

Punct început	X / Y	Punct sfârşit	X / Y	Lungime segment (** (m)
1	421.517,803 299.458,625	2	421.510,339 299.456,29	7.821
2	421.510,339 299.456,29	3	421.506,144 299.427,769	28.828
3	421.506,144 299.427,769	4	421.500,547 299.394,373	33.862

Punct început	X / Y	Punct sfârşit	X / Y	Lungime segment (** (m)
4	421.500,547 299.394,373	5	421.517,888 299.390,453	17.779
5	421.517,888 299.390,453	6	421.524,942 299.431,013	41.169
6	421.524,942 299.431,013	7	421.528,102 299.453,943	23.147
7	421.528,102 299.453,943	8	421.528,525 299.461,832	7.9
8	421.528,525 299.461,832	1	421.517,803 299.458,625	11.191

** Lungimile segmentelor sunt determinate în planul de proiecţie Stereo 70 şi sunt rotunjite la 1 milimetru.
*** Distanţa dintre puncte este formată din segmente cumulate ce sunt mai mici decât valoarea 1 milimetru.

DATE DESPRE IMOBILUL NR. 6515

Oficiul de Cadastru şi Publicitate Imobiliară DOLJ
Biroul de Cadastru şi Publicitate Imobiliară Craiova

A. Partea I. Descrierea imobilului

TEREN Intravilan

Adresa: Loc. Leu, Jud. Dolj, T48, P392,393

Nr. Crt	Nr cadastral Nr. topografic	Suprafaţa* (mp)	Observaţii / Referinţe
A1		622	Sector cadastral:17 Teren neimprejmuit;

B. Partea II. Proprietari şi acte

Inscrieri privitoare la dreptul de proprietate şi alte drepturi reale		Referinţe
/		
Act Normativ nr. LEGE 7, din 13/03/1996 emis de PARLAMENT;		
B1	Inscrierea provizorie, drept de PROPRIETATE, dobandit prin Lege, cota actuala 1/1, cota initiala 1/1	A1
	1) **NEIDENTIFICAT NEIDENTIFICAT**	

C. Partea III. SARCINI .

Inscrieri privind dezmembramintele dreptului de proprietate, drepturi reale de garanţie şi sarcini	Referinţe
NU SUNT	

Anexa Nr. 1 La Partea I

Teren

Nr cadastral	Suprafaţa (mp)*	Observaţii / Referinţe
	622	

* Suprafaţa este determinată in planul de proiecţie Stereo 70.

DETALII LINIARE IMOBIL

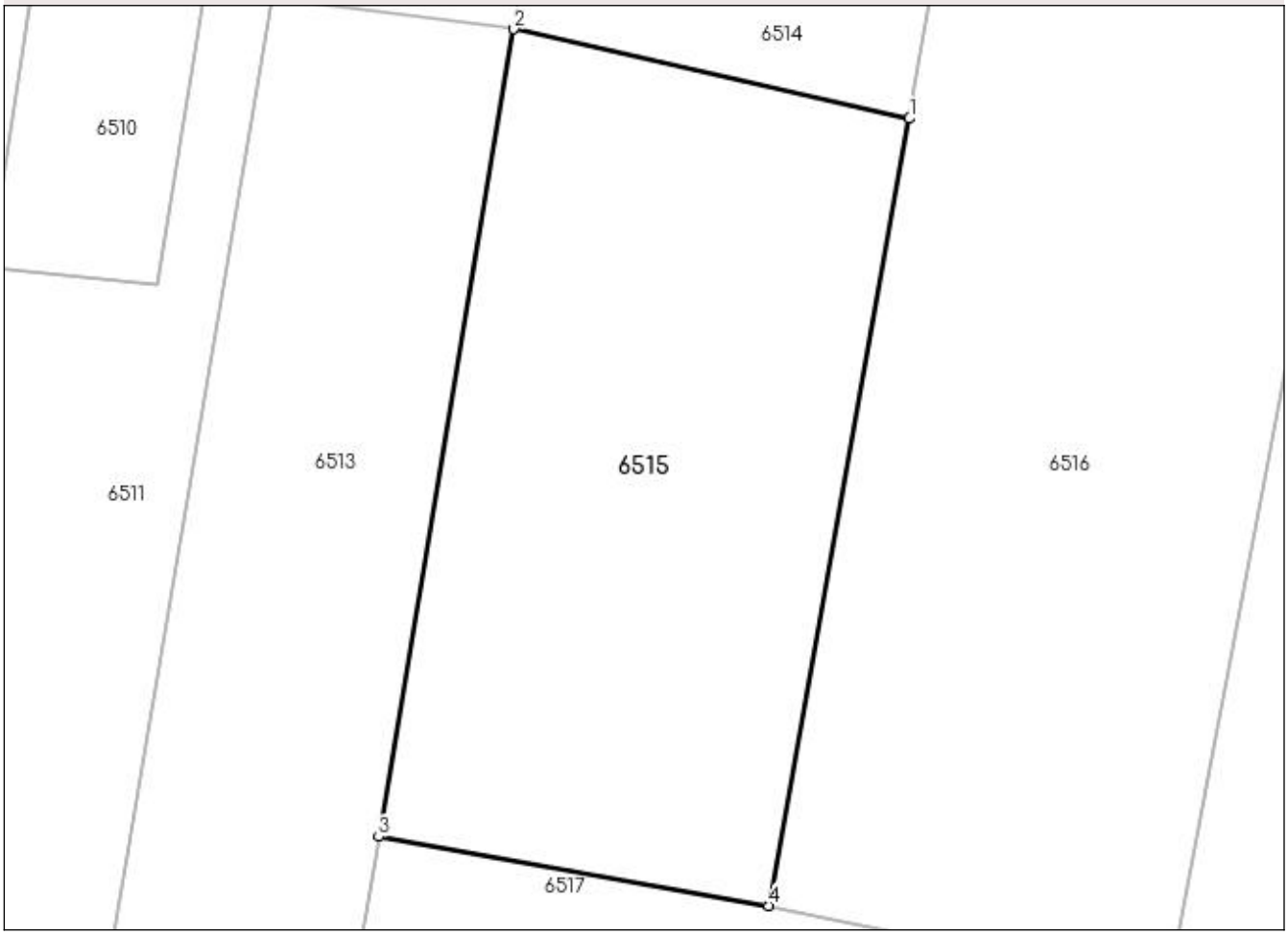

Date referitoare la teren

Crt	Categorie folosinţă	Intra vilan	Suprafaţa (mp)	Tarla	Parcelă	Nr. topo	Observaţii / Referinţe
1	arabil	DA	332	48	392	-	
2	vie	DA	290	48	393	-	

Lungime Segmente
1) Valorile lungimilor segmentelor sunt obţinute din proiecţie în plan.

Punct început	X / Y	Punct sfârşit	X / Y	Lungime segment (** (m)
1	421.517,888 299.390,453	2	421.500,547 299.394,373	17.779
2	421.500,547 299.394,373	3	421.494,62 299.359,005	35.861
3	421.494,62 299.359,005	4	421.511,704 299.355,981	17.35
4	421.511,704 299.355,981	1	421.517,888 299.390,453	35.022

** Lungimile segmentelor sunt determinate în planul de proiecţie Stereo 70 şi sunt rotunjite la 1 milimetru.
*** Distanţa dintre puncte este formată din segmente cumulate ce sunt mai mici decât valoarea 1 milimetru.

DATE DESPRE IMOBILUL NR. 6516

Oficiul de Cadastru şi Publicitate Imobiliară DOLJ
Biroul de Cadastru şi Publicitate Imobiliară Craiova

A. Partea I. Descrierea imobilului

TEREN Intravilan

Adresa: Loc. Leu, Jud. Dolj, TARLA 48, PARCELA 309

Nr. Crt	Nr cadastral Nr. topografic	Suprafaţa* (mp)	Observaţii / Referinţe
A1	34221	Din acte: 2.244 Masurata: 2.103	Sector cadastral:17 Teren imprejmuit;

B. Partea II. Proprietari şi acte

Inscrieri privitoare la dreptul de proprietate şi alte drepturi reale		Referinţe
52446 / 18/03/2019		
Act Notarial nr. CONTRACT DE PARTAJ VOLUNTAR NR. 149, din 03/03/2006 emis de BNP RADOVICI LUCRETIA (ACT ADMINISTRATIV NR ADEVERINTA NR. 1539 DIN 18.03.2019, EMIS DE PRIMARIA COMUNEI LEU;ACT NOTARIAL NR CM NR. 18 DIN 18.03.2006, EMIS DE BNP RADOVICI LUCRETIA;ACT ADMINISTRATIV NR TDP NR. 2041-1336 DIN 08.08.2002, EMIS DE COMISIA JUDETEANA DOLJ;ACT NOTARIAL NR CM NR. 8 DIN 12.02.2004, EMIS DE BNP RADOVICI LUCRETIA;ACT NOTARIAL NR INCHEIERE DE RECTIFICARE NR. 14 DIN 18.03.2019, EMIS DE NP SOROP ALEXANDRU OLIVIU;ACT NOTARIAL NR CM NR. 19 DIN 18.03.2006, EMIS DE BNP RADOVICI LUCRETIA);		
B1	Intabulare, drept de PROPRIETATE, dobandit prin Iesire Din Indiviziune, cota actuala 1/1, cota initiala 1/1	A1
	1) **BĂTRÎNU GHEORGHE**	

C. Partea III. SARCINI .

Inscrieri privind dezmembramintele dreptului de proprietate, drepturi reale de garanţie şi sarcini	Referinţe
NU SUNT	

Anexa Nr. 1 La Partea I

Teren

Nr cadastral	Suprafaţa (mp)*	Observaţii / Referinţe
34221	Din acte: 2.244 Masurata: 2.103	

* Suprafaţa este determinată in planul de proiecţie Stereo 70.

DETALII LINIARE IMOBIL

Date referitoare la teren

Crt	Categorie folosinţă	Intra vilan	Suprafaţa (mp)	Tarla	Parcelă	Nr. topo	Observaţii / Referinţe
1	arabil	DA	2.103	48	309	-	

Lungime Segmente
1) Valorile lungimilor segmentelor sunt obţinute din proiecţie în plan.

Punct început	X / Y	Punct sfârşit	X / Y	Lungime segment (** (m)
1	421.529,25 299.352,402	2	421.550,877 299.467,314	116.93
2	421.550,877 299.467,314	3	421.528,525 299.461,832	23.015
3	421.528,525 299.461,832	4	421.528,102 299.453,943	7.9
4	421.528,102 299.453,943	5	421.524,942 299.431,013	23.147
5	421.524,942 299.431,013	6	421.517,888 299.390,453	41.169

Punct început	X / Y	Punct sfârşit	X / Y	Lungime segment (** (m)
6	421.517,888 299.390,453	7	421.511,704 299.355,981	35.022
7	421.511,704 299.355,981	1	421.529,25 299.352,402	17.907

** Lungimile segmentelor sunt determinate în planul de proiecţie Stereo 70 şi sunt rotunjite la 1 milimetru.
*** Distanţa dintre puncte este formată din segmente cumulate ce sunt mai mici decât valoarea 1 milimetru.

DATE DESPRE IMOBILUL NR. 6517

Oficiul de Cadastru şi Publicitate Imobiliară DOLJ
Biroul de Cadastru şi Publicitate Imobiliară Craiova

A. Partea I. Descrierea imobilului

TEREN Intravilan

Adresa: Loc. Leu, Jud. Dolj, T48, P314,315

Nr. Crt	Nr cadastral Nr. topografic	Suprafaţa* (mp)	Observaţii / Referinţe
A1		998	Sector cadastral:17 Teren neimprejmuit;

B. Partea II. Proprietari şi acte

Inscrieri privitoare la dreptul de proprietate şi alte drepturi reale		Referinţe
/		
Act Administrativ nr. TDP 2128, din 16/10/2002 emis de COMISIA JUDETEANA DOLJ;		
B1	Intabulare, drept de PROPRIETATE, dobandit prin Reconstituire, cota actuala 1/1, cota initiala 1/1	A1
	1) **POPA IOANA**, LIPSĂ CNP	

C. Partea III. SARCINI .

Inscrieri privind dezmembramintele dreptului de proprietate, drepturi reale de garanţie şi sarcini	Referinţe
NU SUNT	

Anexa Nr. 1 La Partea I

Teren

Nr cadastral	Suprafaţa (mp)*	Observaţii / Referinţe
	998	

* Suprafaţa este determinată in planul de proiecţie Stereo 70.

DETALII LINIARE IMOBIL

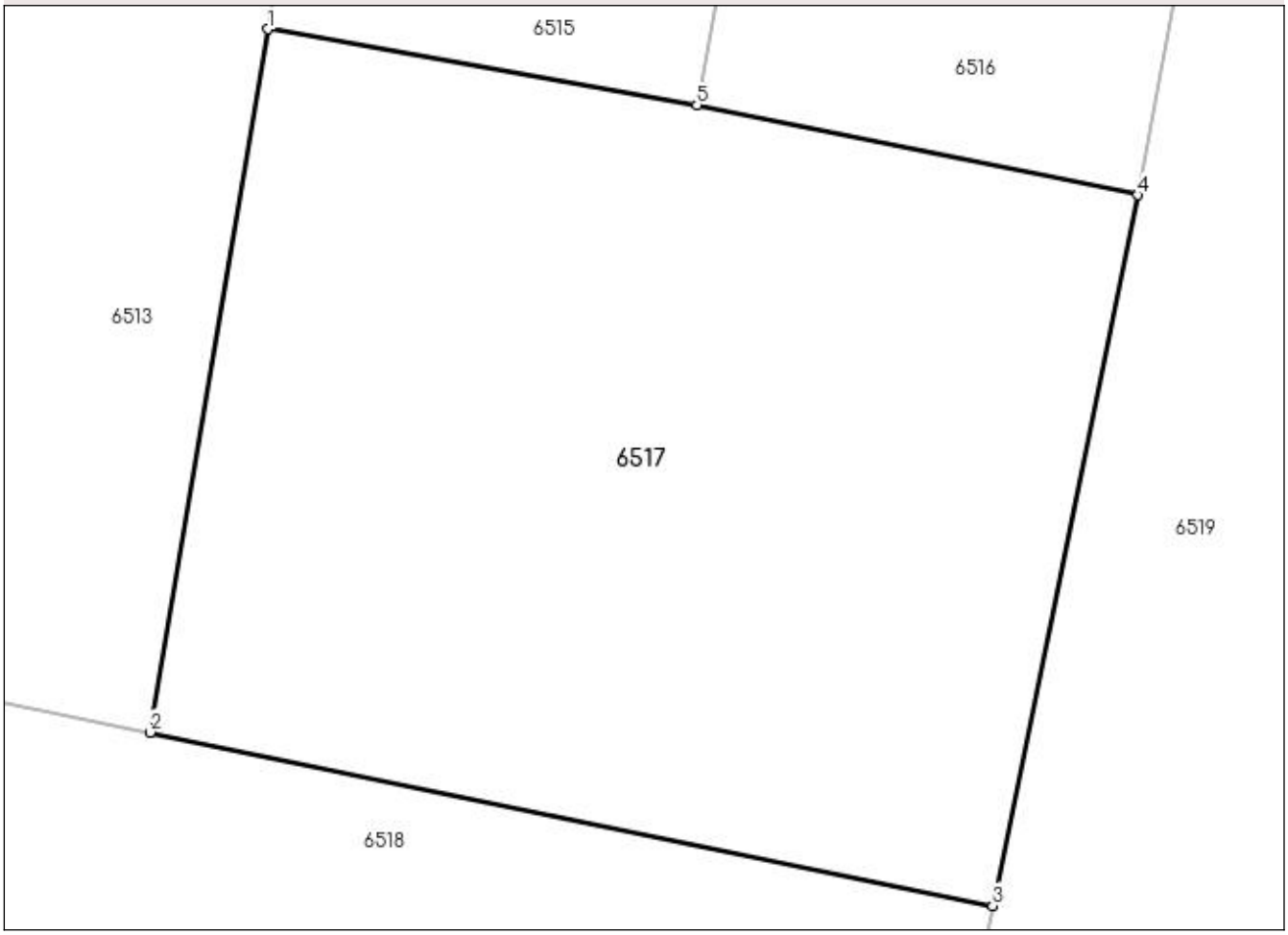

Date referitoare la teren

Crt	Categorie folosință	Intra vilan	Suprafaţa (mp)	Tarla	Parcelă	Nr. topo	Observaţii / Referinţe
1	vie	DA	613	48	314	-	
2	arabil	DA	385	48	315	-	

Lungime Segmente
1) Valorile lungimilor segmentelor sunt obţinute din proiecţie în plan.

Punct început	X / Y	Punct sfârşit	X / Y	Lungime segment (** (m)
1	421.494,62 299.359,005	2	421.489,93 299.331,025	28.371
2	421.489,93 299.331,025	3	421.523,467 299.324,124	34.24
3	421.523,467 299.324,124	4	421.529,25 299.352,402	28.863
4	421.529,25 299.352,402	5	421.511,704 299.355,981	17.907

Punct început	X / Y	Punct sfârşit	X / Y	Lungime segment (** (m)
5	421.511,704 299.355,981	1	421.494,62 299.359,005	17.35

** Lungimile segmentelor sunt determinate în planul de proiecţie Stereo 70 şi sunt rotunjite la 1 milimetru.
*** Distanţa dintre puncte este formată din segmente cumulate ce sunt mai mici decât valoarea 1 milimetru.

DATE DESPRE IMOBILUL NR. 6518

Oficiul de Cadastru şi Publicitate Imobiliară DOLJ
Biroul de Cadastru şi Publicitate Imobiliară Craiova

A. Partea I. Descrierea imobilului

TEREN Extravilan

Adresa: Jud. Dolj, T48, P323

Nr. Crt	Nr cadastral Nr. topografic	Suprafaţa* (mp)	Observaţii / Referinţe
A1		1.093	Sector cadastral:17 Teren neimprejmuit;

B. Partea II. Proprietari şi acte

Inscrieri privitoare la dreptul de proprietate şi alte drepturi reale		Referinţe
/		
Act Administrativ nr. TDP 1742-45084, din 14/02/2000 emis de COMISIA JUDETEANA DOLJ (CERTIFICAT DECES SERIA D.11 NR.788162);		
B1	Intabulare, drept de PROPRIETATE, dobandit prin Reconstituire, cota actuala 1/1, cota initiala 1/1	A1
	1) **GORIE STEFAN** DEFUNCT:Da	

C. Partea III. SARCINI .

Inscrieri privind dezmembramintele dreptului de proprietate, drepturi reale de garanţie şi sarcini	Referinţe
NU SUNT	

Anexa Nr. 1 La Partea I

Teren

Nr cadastral	Suprafaţa (mp)*	Observaţii / Referinţe
	1.093	

* Suprafaţa este determinată in planul de proiecţie Stereo 70.

DETALII LINIARE IMOBIL

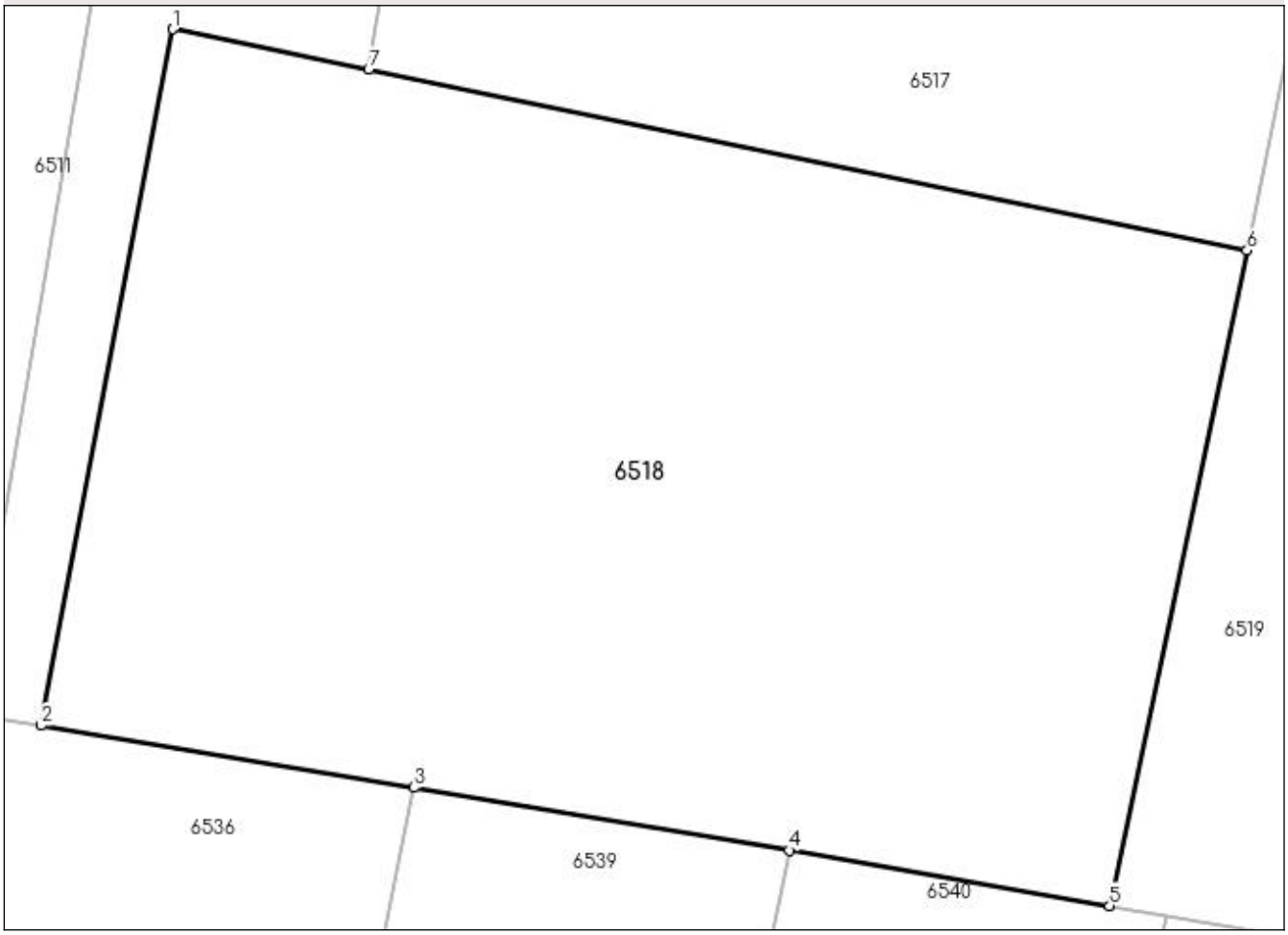

Date referitoare la teren

Crt	Categorie folosinţă	Intra vilan	Suprafaţa (mp)	Tarla	Parcelă	Nr. topo	Observaţii / Referinţe
1	arabil	NU	1.093	48	323	-	

Lungime Segmente
1) Valorile lungimilor segmentelor sunt obţinute din proiecţie în plan.

Punct început	X / Y	Punct sfârşit	X / Y	Lungime segment (** (m)
1	421.482,462 299.332,561	2	421.477,425 299.305,997	27.037
2	421.477,425 299.305,997	3	421.491,655 299.303,626	14.425
3	421.491,655 299.303,626	4	421.505,991 299.301,231	14.535
4	421.505,991 299.301,231	5	421.518,22 299.299,117	12.41
5	421.518,22 299.299,117	6	421.523,467 299.324,124	25.552

Punct început	X / Y	Punct sfârşit	X / Y	Lungime segment (** (m)
6	421.523,467 299.324,124	7	421.489,93 299.331,025	34.24
7	421.489,93 299.331,025	1	421.482,462 299.332,561	7.624

** Lungimile segmentelor sunt determinate în planul de proiecţie Stereo 70 şi sunt rotunjite la 1 milimetru.
*** Distanţa dintre puncte este formată din segmente cumulate ce sunt mai mici decât valoarea 1 milimetru.

DATE DESPRE IMOBILUL NR. 6519

Oficiul de Cadastru şi Publicitate Imobiliară DOLJ
Biroul de Cadastru şi Publicitate Imobiliară Craiova

A. Partea I. Descrierea imobilului

TEREN Necunoscut

Adresa: Loc. Leu, Jud. Dolj, T48, P310,312,313

Nr. Crt	Nr cadastral Nr. topografic	Suprafaţa* (mp)	Observaţii / Referinţe
A1		Din acte: 2.309 Masurata: 2.077	Sector cadastral:17 Teren neimprejmuit;

B. Partea II. Proprietari şi acte

Inscrieri privitoare la dreptul de proprietate şi alte drepturi reale		Referinţe
/		
Act Administrativ nr. TDP 1544-44826, din 11/11/1998 emis de COMISIA JUDETEANA DOLJ;		
B1	Intabulare, drept de PROPRIETATE, dobandit prin Reconstituire, cota actuala 1/1, cota initiala 1/1	A1
	1) **OANE CONSTANTIN**, LIPSĂ CNP 2) **GHITA CONSTANTA**, LIPSĂ CNP	

C. Partea III. SARCINI .

Inscrieri privind dezmembramintele dreptului de proprietate, drepturi reale de garanţie şi sarcini	Referinţe
NU SUNT	

Anexa Nr. 1 La Partea I

Teren

Nr cadastral	Suprafaţa (mp)*	Observaţii / Referinţe
	Din acte: 2.309 Masurata: 2.077	

* Suprafaţa este determinată in planul de proiecţie Stereo 70.

DETALII LINIARE IMOBIL

Date referitoare la teren

Crt	Categorie folosinţă	Intra vilan	Suprafaţa (mp)	Tarla	Parcelă	Nr. topo	Observaţii / Referinţe
1	arabil	DA	351	48	310	-	
2	arabil	DA	1.088	48	312	-	
3	arabil	NU	638	48	313	-	

Lungime Segmente
1) Valorile lungimilor segmentelor sunt obţinute din proiecţie în plan.

Punct început	X / Y	Punct sfârşit	X / Y	Lungime segment (** (m)
1	421.550,877 299.467,314	2	421.529,25 299.352,402	116.93
2	421.529,25 299.352,402	3	421.523,467 299.324,124	28.863
3	421.523,467 299.324,124	4	421.518,22 299.299,117	25.552

Punct început	X / Y	Punct sfârşit	X / Y	Lungime segment (** (m)
4	421.518,22 299.299,117	5	421.520,385 299.298,742	2.198
5	421.520,385 299.298,742	6	421.531,094 299.296,89	10.868
6	421.531,094 299.296,89	7	421.563,284 299.471,387	177.441
7	421.563,284 299.471,387	1	421.550,877 299.467,314	13.058

** Lungimile segmentelor sunt determinate în planul de proiecţie Stereo 70 şi sunt rotunjite la 1 milimetru.
*** Distanţa dintre puncte este formată din segmente cumulate ce sunt mai mici decât valoarea 1 milimetru.

DATE DESPRE IMOBILUL NR. 6520

Oficiul de Cadastru şi Publicitate Imobiliară DOLJ
Biroul de Cadastru şi Publicitate Imobiliară Craiova

A. Partea I. Descrierea imobilului

TEREN Necunoscut

Adresa: Loc. Leu, Jud. Dolj, T48, P324

Nr. Crt	Nr cadastral Nr. topografic	Suprafaţa* (mp)	Observaţii / Referinţe
A1		2.273	Sector cadastral:17 Teren neimprejmuit;

B. Partea II. Proprietari şi acte

Inscrieri privitoare la dreptul de proprietate şi alte drepturi reale		Referinţe
/		
Act Administrativ nr. TDP 3375, din 22/06/2005 emis de COMISIA JUDETEANA DOLJ (CERTIFICAT DECES SERIA D.10 NR.022713);		
B1	Intabulare, drept de PROPRIETATE, dobandit prin Reconstituire, cota actuala 1/1, cota initiala 1/1	A1
	1) **TURCU ELENA** 2) **VOICU GHEORGHITA** DEFUNCT:Da	

C. Partea III. SARCINI .

Inscrieri privind dezmembramintele dreptului de proprietate, drepturi reale de garanţie şi sarcini	Referinţe
NU SUNT	

Anexa Nr. 1 La Partea I

Teren

Nr cadastral	Suprafaţa (mp)*	Observaţii / Referinţe
	2.273	

* Suprafaţa este determinată in planul de proiecţie Stereo 70.

DETALII LINIARE IMOBIL

Date referitoare la teren

Crt	Categorie folosinţă	Intra vilan	Suprafaţa (mp)	Tarla	Parcelă	Nr. topo	Observaţii / Referinţe
1	arabil	DA	1.540	48	324	-	
2	arabil	NU	733	48	324	-	

Lungime Segmente
1) Valorile lungimilor segmentelor sunt obţinute din proiecţie în plan.

Punct început	X / Y	Punct sfârşit	X / Y	Lungime segment (** (m)
1	421.563,284 299.471,387	2	421.531,094 299.296,89	177.441
2	421.531,094 299.296,89	3	421.533,037 299.294,672	2.949
3	421.533,037 299.294,672	4	421.541,45 299.288,747	10.29
4	421.541,45 299.288,747	5	421.555,478 299.358,267	70.921

Punct început	X / Y	Punct sfârşit	X / Y	Lungime segment (** (m)
5	421.555,478 299.358,267	6	421.559,793 299.381,081	23.218
6	421.559,793 299.381,081	7	421.565,506 299.413,595	33.012
7	421.565,506 299.413,595	8	421.568,779 299.431,634	18.334
8	421.568,779 299.431,634	9	421.575,147 299.473,754	42.599
9	421.575,147 299.473,754	1	421.563,284 299.471,387	12.097

** Lungimile segmentelor sunt determinate în planul de proiecţie Stereo 70 şi sunt rotunjite la 1 milimetru.
*** Distanţa dintre puncte este formată din segmente cumulate ce sunt mai mici decât valoarea 1 milimetru.

DATE DESPRE IMOBILUL NR. 6521

Oficiul de Cadastru şi Publicitate Imobiliară DOLJ
Biroul de Cadastru şi Publicitate Imobiliară Craiova

A. Partea I. Descrierea imobilului

TEREN Intravilan

Adresa: Loc. Leu, Jud. Dolj, T48, P327,329

Nr. Crt	Nr cadastral Nr. topografic	Suprafaţa* (mp)	Observaţii / Referinţe
A1		Din acte: 1.594 Masurata: 1.550	Sector cadastral:17 Teren neimprejmuit;

B. Partea II. Proprietari şi acte

Inscrieri privitoare la dreptul de proprietate şi alte drepturi reale		Referinţe
/		
Act Administrativ nr. TDP 3537, din 01/08/2006 emis de COMISIA JUDETEANA DOLJ;		
B1	Intabulare, drept de PROPRIETATE, dobandit prin Reconstituire, cota actuala 1/1, cota initiala 1/1	A1
	1) **VIRTOSU STEFAN**	

C. Partea III. SARCINI .

Inscrieri privind dezmembramintele dreptului de proprietate, drepturi reale de garanţie şi sarcini	Referinţe
NU SUNT	

Anexa Nr. 1 La Partea I

Teren

Nr cadastral	Suprafaţa (mp)*	Observaţii / Referinţe
	Din acte: 1.594 Masurata: 1.550	

* Suprafaţa este determinată in planul de proiecţie Stereo 70.

DETALII LINIARE IMOBIL

Date referitoare la teren

Crt	Categorie folosinţă	Intra vilan	Suprafaţa (mp)	Tarla	Parcelă	Nr. topo	Observaţii / Referinţe
1	arabil	DA	575	48	327	-	
2	vie	DA	975	48	329	-	

Lungime Segmente
1) Valorile lungimilor segmentelor sunt obţinute din proiecţie în plan.

Punct început	X / Y	Punct sfârşit	X / Y	Lungime segment (** (m)
1	421.575,147 299.473,754	2	421.568,779 299.431,634	42.599
2	421.568,779 299.431,634	3	421.565,506 299.413,595	18.334
3	421.565,506 299.413,595	4	421.559,793 299.381,081	33.012
4	421.559,793 299.381,081	5	421.555,478 299.358,267	23.218

Punct început	X / Y	Punct sfârşit	X / Y	Lungime segment (** (m)
5	421.555,478 299.358,267	6	421.568,689 299.355,811	13.437
6	421.568,689 299.355,811	7	421.569,935 299.362,786	7.085
7	421.569,935 299.362,786	8	421.579,883 299.421,34	59.393
8	421.579,883 299.421,34	9	421.580,844 299.427,917	6.647
9	421.580,844 299.427,917	10	421.585,124 299.451,295	23.767
10	421.585,124 299.451,295	11	421.587,978 299.468,816	17.752
11	421.587,978 299.468,816	12	421.589,155 299.474,438	5.744
12	421.589,155 299.474,438	1	421.575,147 299.473,754	14.025

** Lungimile segmentelor sunt determinate în planul de proiecţie Stereo 70 şi sunt rotunjite la 1 milimetru.
*** Distanţa dintre puncte este formată din segmente cumulate ce sunt mai mici decât valoarea 1 milimetru.

DATE DESPRE IMOBILUL NR. 6522

Oficiul de Cadastru şi Publicitate Imobiliară DOLJ
Biroul de Cadastru şi Publicitate Imobiliară Craiova

A. Partea I. Descrierea imobilului

TEREN Necunoscut

Adresa: Loc. Leu, Jud. Dolj, T48, P331,328,330,332,333

Nr. Crt	Nr cadastral Nr. topografic	Suprafaţa* (mp)	Observaţii / Referinţe
A1		3.627	Sector cadastral:17 Teren neimprejmuit;

Construcţii

Crt	Nr cadastral Nr. topografic	Adresa	Observaţii / Referinţe
A1.1		Loc. Leu, Jud. Dolj	Nr. niveluri:1; S. construita la sol:72 mp; CASA DE LOCUIT

B. Partea II. Proprietari şi acte

Inscrieri privitoare la dreptul de proprietate şi alte drepturi reale		Referinţe
/		
Act Administrativ nr. TDP 3265, din 25/04/2005 emis de COMISIA JUDETEANA DOLJ;		
B1	Intabulare, drept de PROPRIETATE, dobandit prin Reconstituire, cota actuala 1/1, cota initiala 1/1	A1
	1) **TUDOSIE GHEORGHITA** 2) **VIRTOSU VICTOR**, LIPSĂ CNP 3) **VIRTOSU ION**, LIPSĂ CNP 4) **VIRTOSU NICOLAE**, LIPSĂ CNP	
Act Normativ nr. LEGEA 7, din 13/03/1996 emis de GUVERNUL ROMANIEI;		
B2	Intabulare, drept de PROPRIETATE, dobandit prin Lege, cota actuala 1/1, cota initiala 1/1	A1.1
	1) **TUDOSIE GHEORGHITA** 2) **VIRTOSU VICTOR**, LIPSĂ CNP 3) **VIRTOSU ION**, LIPSĂ CNP 4) **VIRTOSU NICOLAE**, LIPSĂ CNP	

C. Partea III. SARCINI .

Inscrieri privind dezmembramintele dreptului de proprietate, drepturi reale de garanţie şi sarcini	Referinţe
NU SUNT	

Anexa Nr. 1 La Partea I

Teren

Nr cadastral	Suprafaţa (mp)*	Observaţii / Referinţe
	3.627	

* Suprafaţa este determinată in planul de proiecţie Stereo 70.

DETALII LINIARE IMOBIL

Date referitoare la teren

Crt	Categorie folosinţă	Intra vilan	Suprafaţa (mp)	Tarla	Parcelă	Nr. topo	Observaţii / Referinţe
1	curti constructii	DA	614	48	331	-	
2	arabil	DA	1.025	48	328	-	
3	arabil	NU	1.224	48	330	-	
4	arabil	NU	309	48	332	-	
5	vie	NU	455	48	333	-	

Date referitoare la construcţii

Crt	Număr	Destinaţie construcţie	Supraf. (mp)	Situaţie juridică	Observaţii / Referinţe
A1.1		constructii de locuinte	72	Cu acte	Nr. niveluri:1; S. construita la sol:72 mp; CASA DE LOCUIT

Lungime Segmente

1) Valorile lungimilor segmentelor sunt obţinute din proiecţie în plan.

Punct început	X / Y	Punct sfârşit	X / Y	Lungime segment (** (m)
1	421.589,155 299.474,438	2	421.587,978 299.468,816	5.744

Punct început	X / Y	Punct sfârşit	X / Y	Lungime segment (** (m)
2	421.587,978 299.468,816	3	421.585,124 299.451,295	17.752
3	421.585,124 299.451,295	4	421.580,844 299.427,917	23.767
4	421.580,844 299.427,917	5	421.579,883 299.421,34	6.647
5	421.579,883 299.421,34	6	421.569,935 299.362,786	59.393
6	421.569,935 299.362,786	7	421.568,689 299.355,811	7.085
7	421.568,689 299.355,811	8	421.555,478 299.358,267	13.437
8	421.555,478 299.358,267	9	421.541,45 299.288,747	70.921
9	421.541,45 299.288,747	10	421.553,693 299.286,069	12.532
10	421.553,693 299.286,069	11	421.558,311 299.285,059	4.727
11	421.558,311 299.285,059	12	421.569,519 299.282,608	11.474
12	421.569,519 299.282,608	13	421.575,508 299.316,584	34.5
13	421.575,508 299.316,584	14	421.581,55 299.350,86	34.805
14	421.581,55 299.350,86	15	421.584,698 299.369,724	19.125
15	421.584,698 299.369,724	16	421.590,863 299.404,601	35.418
16	421.590,863 299.404,601	17	421.597,291 299.442,447	38.388
17	421.597,291 299.442,447	18	421.599,339 299.454,417	12.144
18	421.599,339 299.454,417	19	421.602,322 299.473,726	19.538
19	421.602,322 299.473,726	1	421.589,155 299.474,438	13.186

** Lungimile segmentelor sunt determinate în planul de proiecţie Stereo 70 şi sunt rotunjite la 1 milimetru.
*** Distanţa dintre puncte este formată din segmente cumulate ce sunt mai mici decât valoarea 1 milimetru.

DATE DESPRE IMOBILUL NR. 6523

Oficiul de Cadastru şi Publicitate Imobiliară DOLJ
Biroul de Cadastru şi Publicitate Imobiliară Craiova

A. Partea I. Descrierea imobilului

TEREN Necunoscut

Adresa: Loc. Leu, Jud. Dolj, T48, P334,335

Nr. Crt	Nr cadastral Nr. topografic	Suprafaţa* (mp)	Observaţii / Referinţe
A1		Din acte: 2.155 Masurata: 2.073	Sector cadastral:17 Teren neimprejmuit;

B. Partea II. Proprietari şi acte

Inscrieri privitoare la dreptul de proprietate şi alte drepturi reale		Referinţe
/		
Act Notarial nr. CM NR.24, din 27/02/2007 emis de N.P. GAGEATU ILIE (TDP 2120 DIN 16-10-2002 EMIS DE COMISIA JUDETEANA DOLJ);		
B1	Intabulare, drept de PROPRIETATE, dobandit prin Succesiune, cota actuala 1/1, cota initiala 1/1	A1
	1) **DUCA CRISTINEL-CONSTANTIN** 2) **DUCA IULIAN** 3) **DUCA MARIA-MIHAELA**	

C. Partea III. SARCINI .

Inscrieri privind dezmembramintele dreptului de proprietate, drepturi reale de garanţie şi sarcini	Referinţe
NU SUNT	

Anexa Nr. 1 La Partea I

Teren

Nr cadastral	Suprafaţa (mp)*	Observaţii / Referinţe
	Din acte: 2.155 Masurata: 2.073	

* Suprafaţa este determinată in planul de proiecţie Stereo 70.

DETALII LINIARE IMOBIL

Date referitoare la teren

Crt	Categorie folosinţă	Intra vilan	Suprafaţa (mp)	Tarla	Parcelă	Nr. topo	Observaţii / Referinţe
1	arabil	DA	675	48	334	-	
2	padure	DA	698	48	335	-	
3	vie	NU	700	48	335	-	

Lungime Segmente
1) Valorile lungimilor segmentelor sunt obţinute din proiecţie în plan.

Punct început	X / Y	Punct sfârşit	X / Y	Lungime segment (** (m)
1	421.602,322 299.473,726	2	421.599,339 299.454,417	19.538
2	421.599,339 299.454,417	3	421.597,291 299.442,447	12.144
3	421.597,291 299.442,447	4	421.590,863 299.404,601	38.388

Punct început	X / Y	Punct sfârşit	X / Y	Lungime segment (** (m)
4	421.590,863 299.404,601	5	421.584,698 299.369,724	35.418
5	421.584,698 299.369,724	6	421.581,55 299.350,86	19.125
6	421.581,55 299.350,86	7	421.575,508 299.316,584	34.805
7	421.575,508 299.316,584	8	421.588,403 299.315,142	12.975
8	421.588,403 299.315,142	9	421.594,325 299.348,195	33.58
9	421.594,325 299.348,195	10	421.597,822 299.367,727	19.842
10	421.597,822 299.367,727	11	421.604,84 299.410,749	43.591
11	421.604,84 299.410,749	12	421.615,587 299.473,816	63.976
12	421.615,587 299.473,816	1	421.602,322 299.473,726	13.265

** Lungimile segmentelor sunt determinate în planul de proiecţie Stereo 70 şi sunt rotunjite la 1 milimetru.
*** Distanţa dintre puncte este formată din segmente cumulate ce sunt mai mici decât valoarea 1 milimetru.

DATE DESPRE IMOBILUL NR. 6524

Oficiul de Cadastru şi Publicitate Imobiliară DOLJ
Biroul de Cadastru şi Publicitate Imobiliară Craiova

A. Partea I. Descrierea imobilului

TEREN Intravilan

Adresa: Loc. Leu, Jud. Dolj, T48, P336,336/1

Nr. Crt	Nr cadastral Nr. topografic	Suprafaţa* (mp)	Observaţii / Referinţe
A1		1.689	Sector cadastral:17 Teren neimprejmuit;

B. Partea II. Proprietari şi acte

Inscrieri privitoare la dreptul de proprietate şi alte drepturi reale		Referinţe
/		
Act Notarial nr. ACT PARTAJ AUT.714, din 13/07/2011 emis de N.P. BALACI EUGEN (ACT NOTARIAL CM NR.55 DIN 04-07-2011 EMIS DE N.P. BALACI EUGEN; TDP 3258 DIN 12-04-2005 EMIS DE COMISIA JUDETEANA DOLJ);		
B1	Intabulare, drept de PROPRIETATE, dobandit prin Iesire Din Indiviziune, cota actuala 1/1, cota initiala 1/1	A1
	1) **MITRU DANIEL**	

C. Partea III. SARCINI .

Inscrieri privind dezmembramintele dreptului de proprietate, drepturi reale de garanţie şi sarcini	Referinţe
NU SUNT	

Anexa Nr. 1 La Partea I

Teren

Nr cadastral	Suprafaţa (mp)*	Observaţii / Referinţe
	1.689	

* Suprafaţa este determinată in planul de proiecţie Stereo 70.

DETALII LINIARE IMOBIL

Date referitoare la teren

Crt	Categorie folosinţă	Intra vilan	Suprafaţa (mp)	Tarla	Parcelă	Nr. topo	Observaţii / Referinţe
1	arabil	DA	568	48	336	-	
2	vie	DA	628	48	336/1	-	
3	arabil	DA	493	48	336/1	-	

Lungime Segmente
1) Valorile lungimilor segmentelor sunt obţinute din proiecţie în plan.

Punct început	X / Y	Punct sfârşit	X / Y	Lungime segment (** (m)
1	421.615,587 299.473,816	2	421.604,84 299.410,749	63.976
2	421.604,84 299.410,749	3	421.597,822 299.367,727	43.591
3	421.597,822 299.367,727	4	421.594,325 299.348,195	19.842
4	421.594,325 299.348,195	5	421.607,249 299.345,438	13.215

Punct început	X / Y	Punct sfârşit	X / Y	Lungime segment (** (m)
5	421.607,249 299.345,438	6	421.628,939 299.475,37	131.729
6	421.628,939 299.475,37	1	421.615,587 299.473,816	13.442

** Lungimile segmentelor sunt determinate în planul de proiecţie Stereo 70 şi sunt rotunjite la 1 milimetru.
*** Distanţa dintre puncte este formată din segmente cumulate ce sunt mai mici decât valoarea 1 milimetru.

DATE DESPRE IMOBILUL NR. 6525

Oficiul de Cadastru şi Publicitate Imobiliară DOLJ
Biroul de Cadastru şi Publicitate Imobiliară Craiova

A. Partea I. Descrierea imobilului

TEREN Intravilan

Adresa: Loc. Leu, Jud. Dolj, T48, P337

Nr. Crt	Nr cadastral Nr. topografic	Suprafaţa* (mp)	Observaţii / Referinţe
A1		Din acte: 1.146 Masurata: 1.214	Sector cadastral:17 Teren neimprejmuit;

B. Partea II. Proprietari şi acte

Inscrieri privitoare la dreptul de proprietate şi alte drepturi reale		Referinţe
/		
Act Administrativ nr. TDP 3540, din 01/08/2006 emis de COMISIA JUDETEANA DOLJ;		
B1	Intabulare, drept de PROPRIETATE, dobandit prin Reconstituire, cota actuala 1146/1214, cota initiala 1/1	A1
	1) **GRIGORIE ELENA**, LIPSĂ CNP 2) **GRIGORIE ION**, LIPSĂ CNP	
Act Normativ nr. LEGEA 7, din 13/03/1996 emis de GUVERNUL ROMANIEI;		
B2	Inscrierea posesiei, drept de PROPRIETATE, dobandit prin Constituire, cota actuala 68/1214, cota initiala 1/1	A1
	1) **GRIGORIE ELENA**, LIPSĂ CNP 2) **GRIGORIE ION**, LIPSĂ CNP	

C. Partea III. SARCINI .

Inscrieri privind dezmembramintele dreptului de proprietate, drepturi reale de garanţie şi sarcini	Referinţe
NU SUNT	

Anexa Nr. 1 La Partea I

Teren

Nr cadastral	Suprafaţa (mp)*	Observaţii / Referinţe
	Din acte: 1.146 Masurata: 1.214	

* Suprafaţa este determinată in planul de proiecţie Stereo 70.

DETALII LINIARE IMOBIL

Date referitoare la teren

Crt	Categorie folosință	Intra vilan	Suprafaţa (mp)	Tarla	Parcelă	Nr. topo	Observaţii / Referinţe
1	vie	DA	1.214	48	337	-	

Lungime Segmente
1) Valorile lungimilor segmentelor sunt obţinute din proiecţie în plan.

Punct început	X / Y	Punct sfârşit	X / Y	Lungime segment (** (m)
1	421.628,939 299.475,37	2	421.607,249 299.345,438	131.729
2	421.607,249 299.345,438	3	421.605,059 299.333,316	12.319
3	421.605,059 299.333,316	4	421.613,356 299.332,02	8.397
4	421.613,356 299.332,02	5	421.637,758 299.476,873	146.895
5	421.637,758 299.476,873	1	421.628,939 299.475,37	8.946

** Lungimile segmentelor sunt determinate în planul de proiecţie Stereo 70 şi sunt rotunjite la 1 milimetru.
*** Distanţa dintre puncte este formată din segmente cumulate ce sunt mai mici decât valoarea 1 milimetru.

DATE DESPRE IMOBILUL NR. 6526

Oficiul de Cadastru şi Publicitate Imobiliară DOLJ
Biroul de Cadastru şi Publicitate Imobiliară Craiova

A. Partea I. Descrierea imobilului

TEREN Intravilan

Adresa: Loc. Leu, Jud. Dolj, T48, P338,339

Nr. Crt	Nr cadastral Nr. topografic	Suprafaţa* (mp)	Observaţii / Referinţe
A1		Din acte: 2.229 Masurata: 2.410	Sector cadastral:17 Teren neimprejmuit;

B. Partea II. Proprietari şi acte

Inscrieri privitoare la dreptul de proprietate şi alte drepturi reale		Referinţe
/		
Act Administrativ nr. TDP 1908-1981, din 13/03/2002 emis de COMISIA JUDETEANA DOLJ (CERTIFICAT DECES SERIA D.11 NR.788191);		
B1	Intabulare, drept de PROPRIETATE, dobandit prin Reconstituire, cota actuala 2229/2410, cota initiala 1/1	A1
	1) **STOICU ANDREIANA** DEFUNCT:Da	
Act Normativ nr. LEGEA 7, din 13/03/1996 emis de GUVERNUL ROMANIEI;		
B2	Inscrierea posesiei, drept de PROPRIETATE, dobandit prin Constituire, cota actuala 181/2410, cota initiala 1/1	A1
	1) **STOICU ANDREIANA** DEFUNCT:Da	

C. Partea III. SARCINI .

Inscrieri privind dezmembramintele dreptului de proprietate, drepturi reale de garanţie şi sarcini	Referinţe
NU SUNT	

Anexa Nr. 1 La Partea I

Teren

Nr cadastral	Suprafaţa (mp)*	Observaţii / Referinţe
	Din acte: 2.229 Masurata: 2.410	

* Suprafaţa este determinată in planul de proiecţie Stereo 70.

DETALII LINIARE IMOBIL

Date referitoare la teren

Crt	Categorie folosinţă	Intra vilan	Suprafaţa (mp)	Tarla	Parcelă	Nr. topo	Observaţii / Referinţe
1	arabil	DA	1.940	48	338	-	
2	vie	DA	470	48	339	-	

Lungime Segmente
1) Valorile lungimilor segmentelor sunt obţinute din proiecţie în plan.

Punct început	X / Y	Punct sfârşit	X / Y	Lungime segment (** (m)
1	421.637,758 299.476,873	2	421.613,356 299.332,02	146.895
2	421.613,356 299.332,02	3	421.616,458 299.331,535	3.14
3	421.616,458 299.331,535	4	421.629,246 299.329,538	12.943
4	421.629,246 299.329,538	5	421.654,8 299.483,197	155.77

Punct început	X / Y	Punct sfârşit	X / Y	Lungime segment (** (m)
5	421.654,8 299.483,197	1	421.637,758 299.476,873	18.178

** Lungimile segmentelor sunt determinate în planul de proiecţie Stereo 70 şi sunt rotunjite la 1 milimetru.
*** Distanţa dintre puncte este formată din segmente cumulate ce sunt mai mici decât valoarea 1 milimetru.

DATE DESPRE IMOBILUL NR. 6527

Oficiul de Cadastru şi Publicitate Imobiliară DOLJ
Biroul de Cadastru şi Publicitate Imobiliară Craiova

A. Partea I. Descrierea imobilului

TEREN Necunoscut

Adresa: Loc. Leu, Jud. Dolj, TARLA 48, PARCELA 340/1

Nr. Crt	Nr cadastral Nr. topografic	Suprafaţa* (mp)	Observaţii / Referinţe
A1	33710	1.217	Sector cadastral:17 Teren neimprejmuit;

B. Partea II. Proprietari şi acte

Inscrieri privitoare la dreptul de proprietate şi alte drepturi reale		Referinţe
213247 / 14/11/2018		
Act Notarial nr. CONTRACT DE PARTAJ VOLUNTAR NR. 149, din 03/03/2006 emis de BNP RADOVICI LUCRETIA (ACT ADMINISTRATIV NR ADEVERINTA NR. 6462 DIN 12.11.2018, EMIS DE PRIMARIA COMUNEI LEU;ACT NOTARIAL NR CM NR. 19 DIN 18.03.2006, EMIS DE BNP RADOVICI LUCRETIA;ACT NOTARIAL NR CM NR. 8 DIN 12.02.2004, EMIS DE BNP RADOVICI LUCRETIA;ACT NOTARIAL NR CM NR. 18 DIN 18.03.2006, EMIS DE BNP RADOVICI LUCRETIA;ACT ADMINISTRATIV NR TDP NR. 2041-1336 DIN 08.08.2002, EMIS DE COMISIA JUDETEANA DOLJ);		
B1	Intabulare, drept de PROPRIETATE, dobandit prin Iesire Din Indiviziune, cota actuala 1/1, cota initiala 1/1	A1
	1) **BĂTRÎNU GHEORGHE**	

C. Partea III. SARCINI .

Inscrieri privind dezmembramintele dreptului de proprietate, drepturi reale de garanţie şi sarcini	Referinţe
NU SUNT	

Anexa Nr. 1 La Partea I

Teren

Nr cadastral	Suprafaţa (mp)*	Observaţii / Referinţe
33710	1.217	

* Suprafaţa este determinată in planul de proiecţie Stereo 70.

DETALII LINIARE IMOBIL

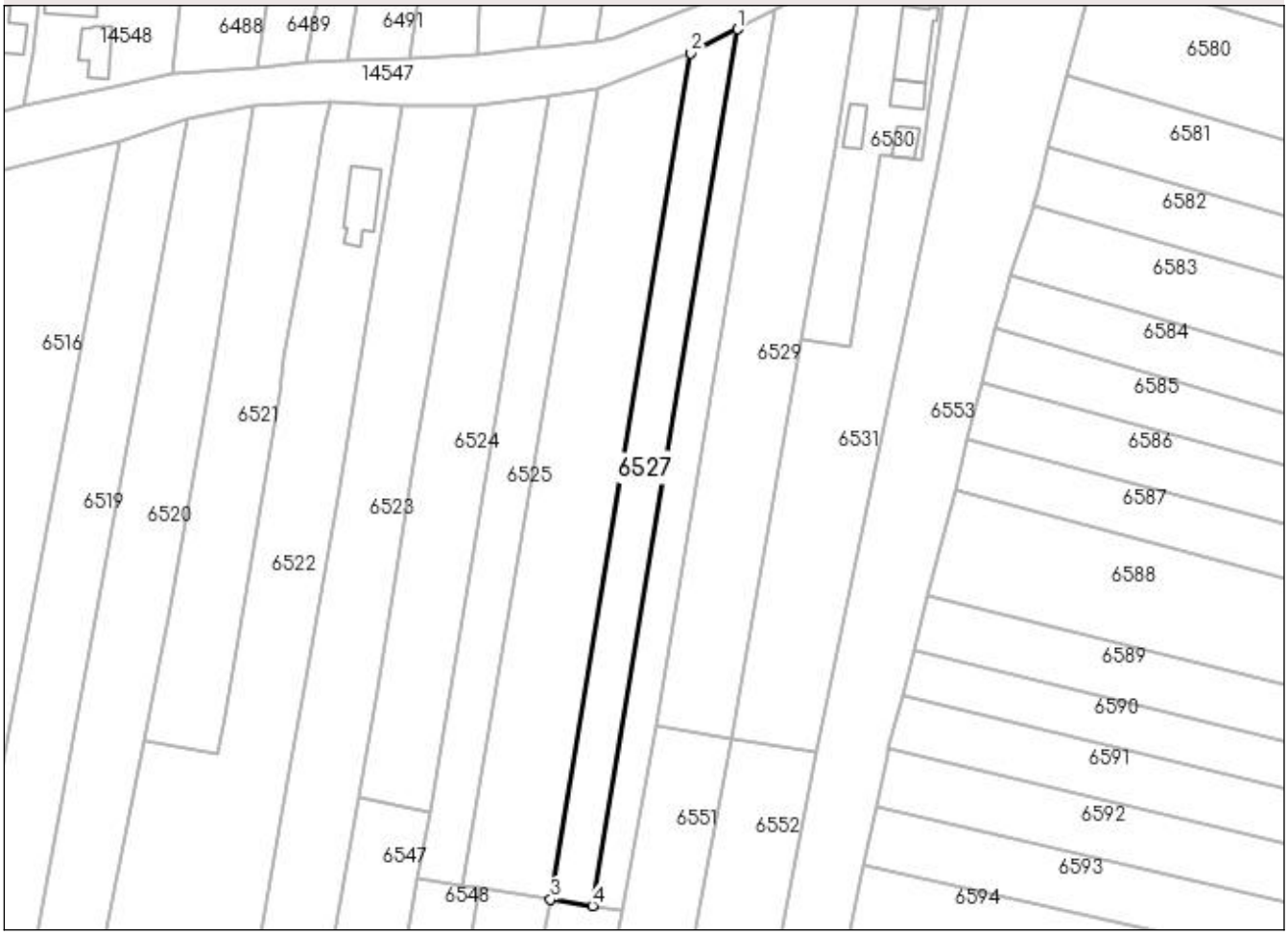

Date referitoare la teren

Crt	Categorie folosinţă	Intra vilan	Suprafaţa (mp)	Tarla	Parcelă	Nr. topo	Observaţii / Referinţe
1	arabil	DA	860	48	340/1	-	
2	arabil	NU	357	48	340/1	-	

Lungime Segmente
1) Valorile lungimilor segmentelor sunt obţinute din proiecţie în plan.

Punct început	X / Y	Punct sfârşit	X / Y	Lungime segment (** (m)
1	421.663,278 299.487,609	2	421.654,8 299.483,197	9.557
2	421.654,8 299.483,197	3	421.629,246 299.329,538	155.77
3	421.629,246 299.329,538	4	421.636,865 299.328,347	7.712
4	421.636,865 299.328,347	1	421.663,278 299.487,609	161.437

** Lungimile segmentelor sunt determinate în planul de proiecţie Stereo 70 şi sunt rotunjite la 1 milimetru.
*** Distanţa dintre puncte este formată din segmente cumulate ce sunt mai mici decât valoarea 1 milimetru.

DATE DESPRE IMOBILUL NR. 6528

Oficiul de Cadastru şi Publicitate Imobiliară DOLJ
Biroul de Cadastru şi Publicitate Imobiliară Craiova

A. Partea I. Descrierea imobilului

TEREN Intravilan

Adresa: Loc. Leu, Jud. Dolj, T48, P340

Nr. Crt	Nr cadastral Nr. topografic	Suprafaţa* (mp)	Observaţii / Referinţe
A1		986	Sector cadastral:17 Teren neimprejmuit;

B. Partea II. Proprietari şi acte

Inscrieri privitoare la dreptul de proprietate şi alte drepturi reale		Referinţe
/		
Act Administrativ nr. TDP 1895-59438, din 12/03/2002 emis de COMISIA JUDETEANA DOLJ (CERTIFICAT DECES SERIA DM NR.595914);		
B1	Intabulare, drept de PROPRIETATE, dobandit prin Reconstituire, cota actuala 1/1, cota initiala 1/1	A1
	1) **CORBEA GHEORGHE** DEFUNCT:Da	

C. Partea III. SARCINI .

Inscrieri privind dezmembramintele dreptului de proprietate, drepturi reale de garanţie şi sarcini	Referinţe
NU SUNT	

Anexa Nr. 1 La Partea I

Teren

Nr cadastral	Suprafaţa (mp)*	Observaţii / Referinţe
	986	

* Suprafaţa este determinată in planul de proiecţie Stereo 70.

DETALII LINIARE IMOBIL

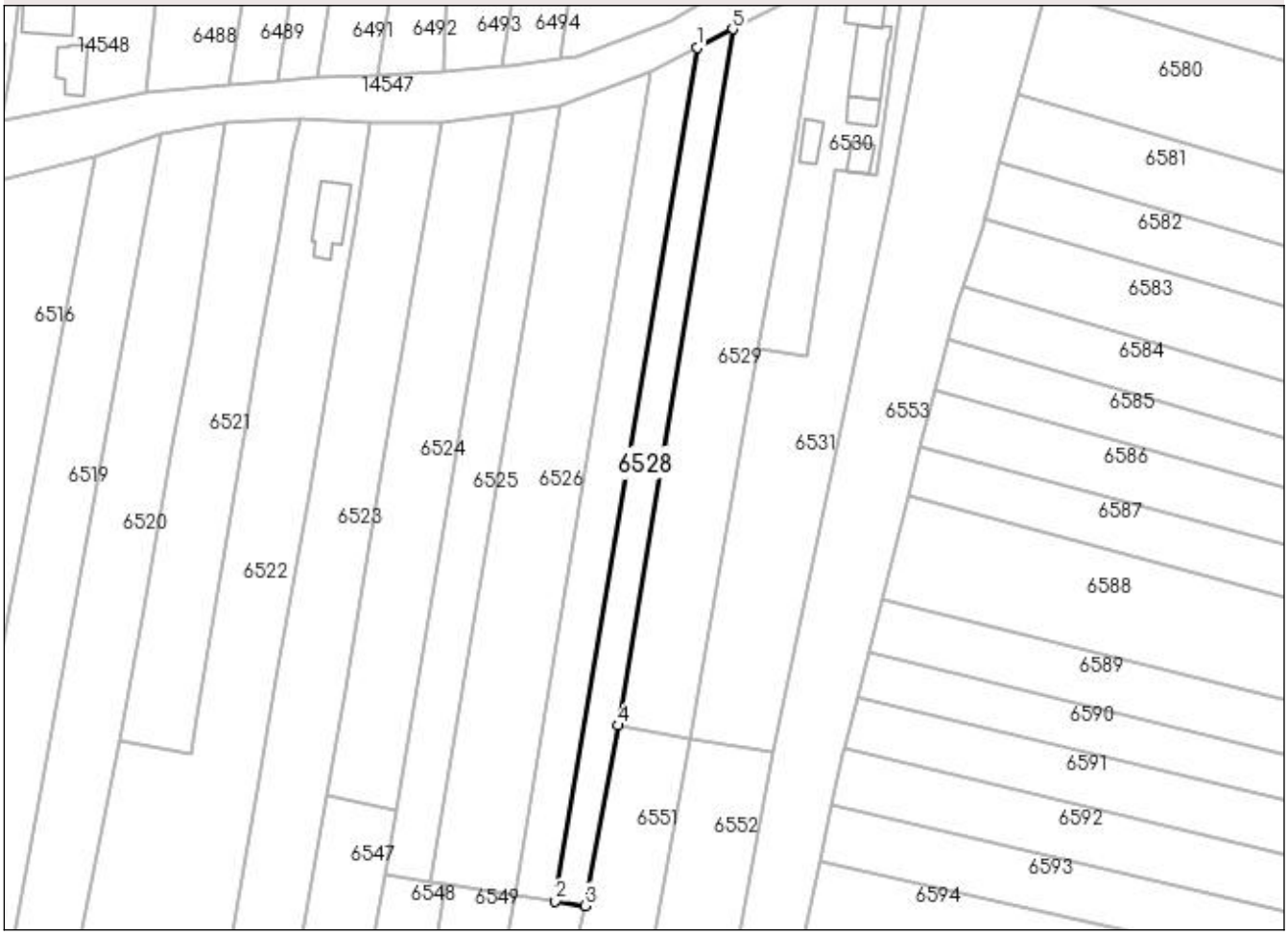

Date referitoare la teren

Crt	Categorie folosinţă	Intra vilan	Suprafaţa (mp)	Tarla	Parcelă	Nr. topo	Observaţii / Referinţe
1	arabil	DA	986	48	340	-	

Lungime Segmente
1) Valorile lungimilor segmentelor sunt obţinute din proiecţie în plan.

Punct început	X / Y	Punct sfârşit	X / Y	Lungime segment (** (m)
1	421.663,278 299.487,609	2	421.636,865 299.328,347	161.437
2	421.636,865 299.328,347	3	421.642,361 299.327,489	5.562
3	421.642,361 299.327,489	4	421.648,503 299.361,165	34.232
4	421.648,503 299.361,165	5	421.669,979 299.491,094	131.692
5	421.669,979 299.491,094	1	421.663,278 299.487,609	7.553

** Lungimile segmentelor sunt determinate în planul de proiecţie Stereo 70 şi sunt rotunjite la 1 milimetru.
*** Distanţa dintre puncte este formată din segmente cumulate ce sunt mai mici decât valoarea 1 milimetru.

DATE DESPRE IMOBILUL NR. 6529

Oficiul de Cadastru şi Publicitate Imobiliară DOLJ
Biroul de Cadastru şi Publicitate Imobiliară Craiova

A. Partea I. Descrierea imobilului

TEREN Intravilan

Adresa: Loc. Leu, Jud. Dolj, T48, P341,342

Nr. Crt	Nr cadastral Nr. topografic	Suprafaţa* (mp)	Observaţii / Referinţe
A1		1.986	Sector cadastral:17 Teren neimprejmuit;

B. Partea II. Proprietari şi acte

Inscrieri privitoare la dreptul de proprietate şi alte drepturi reale		Referinţe
/		
Act Administrativ nr. TDP 3541, din 01/08/2006 emis de COMISIA JUDETEANA DOLJ (CERTIFICAT DECES SERIA D9 NR.235845);		
B1	Intabulare, drept de PROPRIETATE, dobandit prin Reconstituire, cota actuala 1/1, cota initiala 1/1	A1
	1) **VASILE ILIE**, LIPSĂ CNP DEFUNCT:Da	

C. Partea III. SARCINI .

Inscrieri privind dezmembramintele dreptului de proprietate, drepturi reale de garanţie şi sarcini	Referinţe
NU SUNT	

Anexa Nr. 1 La Partea I

Teren

Nr cadastral	Suprafaţa (mp)*	Observaţii / Referinţe
	1.986	

* Suprafaţa este determinată in planul de proiecţie Stereo 70.

DETALII LINIARE IMOBIL

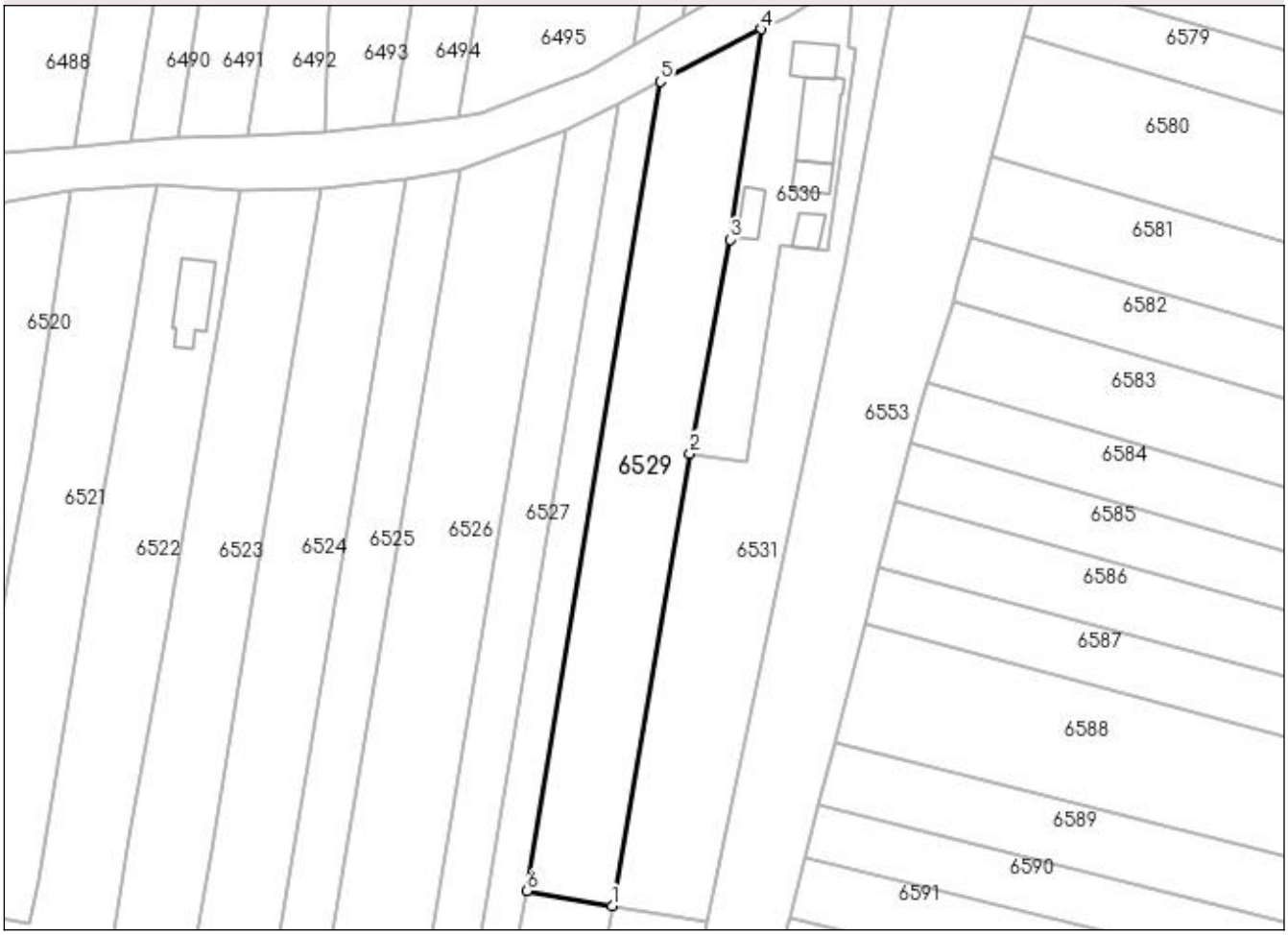

Date referitoare la teren

Crt	Categorie folosinţă	Intra vilan	Suprafaţa (mp)	Tarla	Parcelă	Nr. topo	Observaţii / Referinţe
1	arabil	DA	1.479	48	341	-	
2	vie	DA	507	48	342	-	

Lungime Segmente
1) Valorile lungimilor segmentelor sunt obţinute din proiecţie în plan.

Punct început	X / Y	Punct sfârşit	X / Y	Lungime segment (** (m)
1	421.662,203 299.358,783	2	421.674,702 299.431,396	73.681
2	421.674,702 299.431,396	3	421.681,157 299.465,734	34.939
3	421.681,157 299.465,734	4	421.686,15 299.499,507	34.14
4	421.686,15 299.499,507	5	421.669,979 299.491,094	18.229

Punct început	X / Y	Punct sfârşit	X / Y	Lungime segment (** (m)
5	421.669,979 299.491,094	6	421.648,503 299.361,165	131.692
6	421.648,503 299.361,165	1	421.662,203 299.358,783	13.906

** Lungimile segmentelor sunt determinate în planul de proiecţie Stereo 70 şi sunt rotunjite la 1 milimetru.
*** Distanţa dintre puncte este formată din segmente cumulate ce sunt mai mici decât valoarea 1 milimetru.

DATE DESPRE IMOBILUL NR. 6530

Oficiul de Cadastru şi Publicitate Imobiliară DOLJ
Biroul de Cadastru şi Publicitate Imobiliară Craiova

A. Partea I. Descrierea imobilului

TEREN Intravilan

Adresa: Loc. Leu, Nr. 1830, Jud. Dolj, T48, P343, P345, P346

Nr. Crt	Nr cadastral Nr. topografic	Suprafaţa* (mp)	Observaţii / Referinţe
A1	35051	899	Sector cadastral:17 Teren imprejmuit;

Construcţii

Crt	Nr cadastral Nr. topografic	Adresa	Observaţii / Referinţe
A1.1		Loc. Leu, Nr. 1830, Jud. Dolj, T48, P343, P345, P346	Nr. niveluri:1; S. construita la sol:40 mp; Casa de locuit construita din caramida si B.C.A in anul 1958, acoperita cu tabla,S.c.desf=40mp.
A1.2		Loc. Leu, Nr. 1830, Jud. Dolj, T48, P343, P345, P346	Nr. niveluri:1; S. construita la sol:82 mp; Anexa gospodareasca construita din caramida si chirpici in anul 1958, acoperita cu tabla,S.c.desf=82mp.

B. Partea II. Proprietari şi acte

Inscrieri privitoare la dreptul de proprietate şi alte drepturi reale		Referinţe
28300 / 08/02/2021		
Act Administrativ nr. CERERE, din 08/02/2021 emis de BAJENARU ANAMARIA;		
B1	Se infiinteaza cartea funciara 35051 a imobilului cu numarul cadastral 35051 / UAT Leu, rezultat din dezmembrarea imobilului cu numarul cadastral 34933 inscris in cartea funciara 34933;	A1
267941 / 08/11/2021		
Act Notarial nr. CONTRACT DE VANZARE AUT. 623, din 04/11/2021 emis de BAJENARU ANAMARIA;		
B2	Intabulare, drept de PROPRIETATE, dobandit prin Conventie, cota actuala 1/1, cota initiala 1/1	A1, A1.1, A1.2
	1) **CÎRCEANU CRISTIAN-ADRIAN**	

C. Partea III. SARCINI .

Inscrieri privind dezmembramintele dreptului de proprietate, drepturi reale de garanţie şi sarcini	Referinţe
NU SUNT	

Anexa Nr. 1 La Partea I

Teren

Nr cadastral	Suprafaţa (mp)*	Observaţii / Referinţe
35051	899	

* Suprafaţa este determinată in planul de proiecţie Stereo 70.

DETALII LINIARE IMOBIL

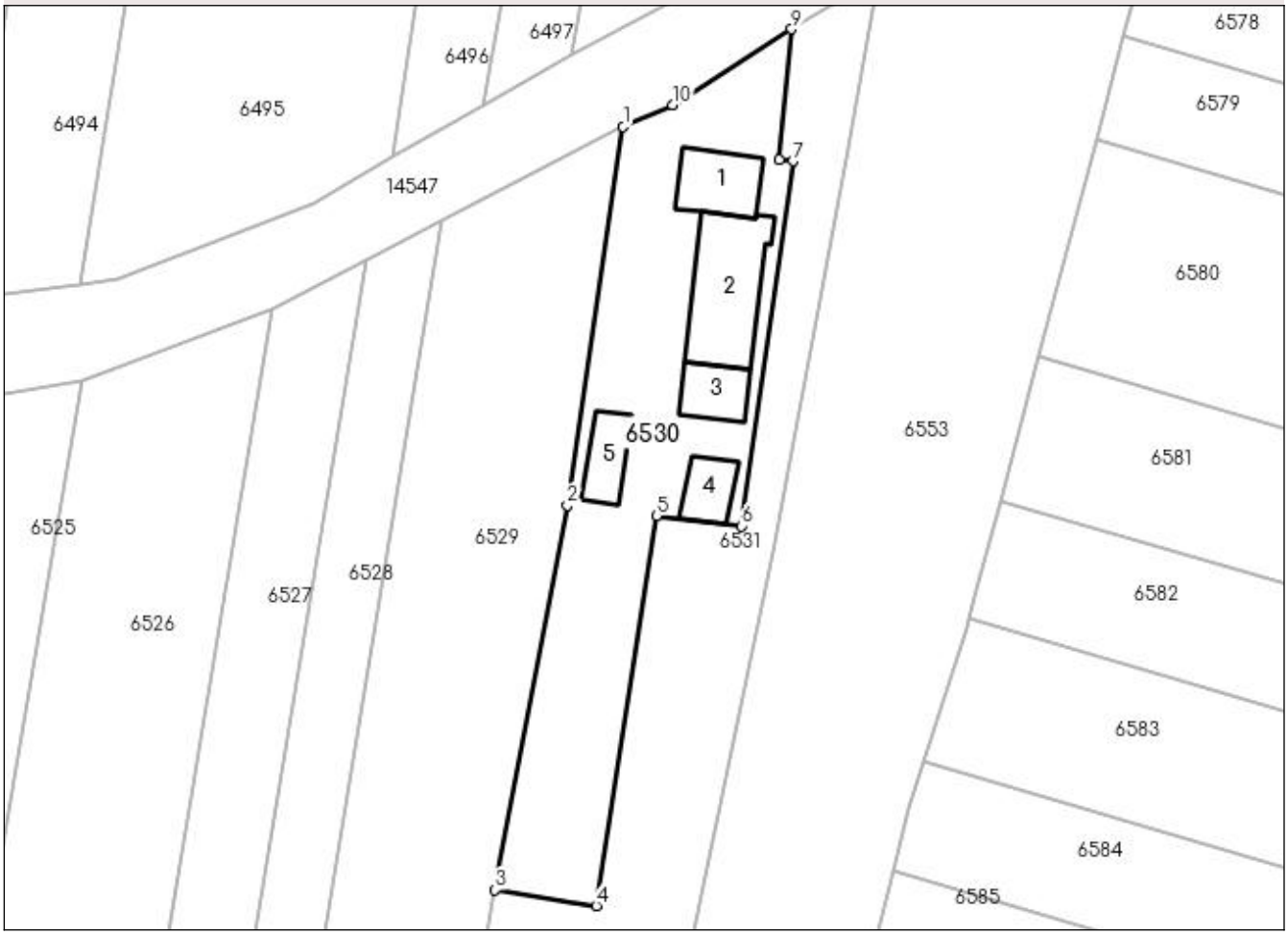

Date referitoare la teren

Crt	Categorie folosinţă	Intra vilan	Suprafaţa (mp)	Tarla	Parcelă	Nr. topo	Observaţii / Referinţe
1	curti constructii	DA	598	48	343	-	
2	arabil	DA	301	48	345	-	

Date referitoare la construcţii

Crt	Număr	Destinaţie construcţie	Supraf. (mp)	Situaţie juridică	Observaţii / Referinţe
A1.1		constructii de locuinte	40	Cu acte	Nr. niveluri:1; S. construita la sol:40 mp; Casa de locuit construita din caramida si B.C.A in anul 1958, acoperita cu tabla,S.c.desf=40mp.
A1.2		constructii anexa	82	Cu acte	Nr. niveluri:1; S. construita la sol:82 mp; Anexa gospodareasca construita din caramida si chirpici in anul 1958, acoperita cu tabla,S.c. desf=82mp.
A1.3		constructii anexa	29	Fara acte	Nr. niveluri:1; S. construita la sol:29 mp; Grajd; Nu face obiectul. Proprietarul nu a prezentat acte de proprietate.
A1.4		constructii anexa	24	Fara acte	Nr. niveluri:1; S. construita la sol:24 mp; Magazie; Nu face obiectul. Proprietarul nu a prezentat acte de proprietate.
A1.5		constructii anexa	27	Fara acte	Nr. niveluri:1; S. construita la sol:27 mp; Patul; Nu face obiectul. Proprietarul nu a prezentat acte de proprietate.

Lungime Segmente
1) Valorile lungimilor segmentelor sunt obţinute din proiecţie în plan.

Punct început	X / Y	Punct sfârşit	X / Y	Lungime segment (** (m)
1	421.686,15 299.499,507	2	421.681,157 299.465,734	34.14
2	421.681,157 299.465,734	3	421.674,702 299.431,396	34.939
3	421.674,702 299.431,396	4	421.683,743 299.429,994	9.149
4	421.683,743 299.429,994	5	421.689,15 299.464,811	35.235
5	421.689,15 299.464,811	6	421.696,698 299.463,871	7.606
6	421.696,698 299.463,871	7	421.701,31 299.496,448	32.901
7	421.701,31 299.496,448	8	421.700,064 299.496,59	1.254
8	421.700,064 299.496,59	9	421.701,184 299.508,218	11.682
9	421.701,184 299.508,218	10	421.690,551 299.501,47	12.593
10	421.690,551 299.501,47	1	421.686,15 299.499,507	4.819

** Lungimile segmentelor sunt determinate în planul de proiecţie Stereo 70 şi sunt rotunjite la 1 milimetru.
*** Distanţa dintre puncte este formată din segmente cumulate ce sunt mai mici decât valoarea 1 milimetru.

DATE DESPRE IMOBILUL NR. 6531

Oficiul de Cadastru şi Publicitate Imobiliară DOLJ
Biroul de Cadastru şi Publicitate Imobiliară Craiova

A. Partea I. Descrierea imobilului

TEREN Necunoscut

Adresa: Loc. Leu, Nr. 1830, Jud. Dolj, T48, P343, P345, P346

Nr. Crt	Nr cadastral Nr. topografic	Suprafaţa* (mp)	Observaţii / Referinţe
A1	35052	1.811	Sector cadastral:17 Teren imprejmuit;

B. Partea II. Proprietari şi acte

Inscrieri privitoare la dreptul de proprietate şi alte drepturi reale		Referinţe
28300 / 08/02/2021		
Act Notarial nr. ACT DE DEZMEMBRARE AUT. 288, din 05/02/2021 emis de BAJENARU ANAMARIA;		
B1	Se infiinteaza cartea funciara 35052 a imobilului cu numarul cadastral 35052 / UAT Leu, rezultat din dezmembrarea imobilului cu numarul cadastral 34933 inscris in cartea funciara 34933;	A1
Act Notarial nr. CONTRACT DE VANZARE AUT. 289, din 05/02/2021 emis de BAJENARU ANAMARIA (ACT NOTARIAL NR INCHEIERE RECTIFICARE NR 14 DIN 23.02.2021, EMIS DE BAJENARU ANAMARIA);		
B2	Intabulare, drept de PROPRIETATE, dobandit prin Conventie, cota actuala 1/1, cota initiala 1/1	A1
	1) **CERNEA MARINELA-NICOLETA**, necasatorita	

C. Partea III. SARCINI

Inscrieri privind dezmembramintele dreptului de proprietate, drepturi reale de garanţie şi sarcini		Referinţe
28300 / 08/02/2021		
Act Notarial nr. CONTRACT DE VANZARE AUT. 289, din 05/02/2021 emis de BAJENARU ANAMARIA (ACT NOTARIAL NR INCHEIERE RECTIFICARE NR 14 DIN 23.02.2021, EMIS DE BAJENARU ANAMARIA);		
C1	Intabulare, drept de UZUFRUCT VIAGER, cota actuala 1/1, cota initiala 1/1	A1
	1) **STOICU ILEANA**	

Anexa Nr. 1 La Partea I

Teren

Nr cadastral	Suprafaţa (mp)*	Observaţii / Referinţe
35052	1.811	

* Suprafaţa este determinată in planul de proiecţie Stereo 70.

DETALII LINIARE IMOBIL

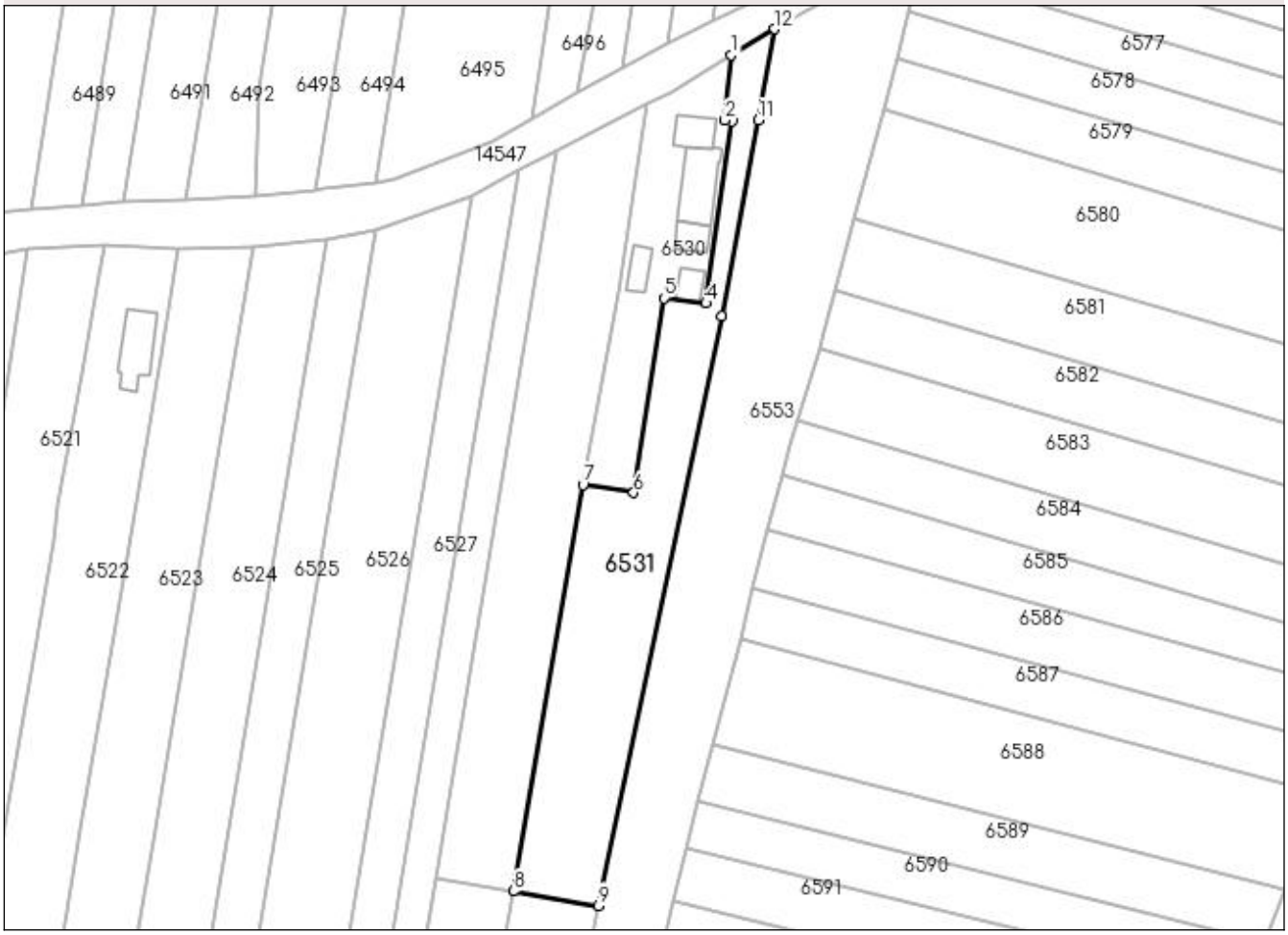

Date referitoare la teren

Crt	Categorie folosinţă	Intra vilan	Suprafaţa (mp)	Tarla	Parcelă	Nr. topo	Observaţii / Referinţe
1	curti constructii	DA	216	48	343	-	
2	arabil	DA	724	48	345	-	
3	vie	DA	450	48	346	-	
4	arabil	NU	421	48	346	-	

Lungime Segmente
1) Valorile lungimilor segmentelor sunt obţinute din proiecţie în plan.

Punct început	X / Y	Punct sfârşit	X / Y	Lungime segment (** (m)
1	421.701,184 299.508,218	2	421.700,064 299.496,59	11.682
2	421.700,064 299.496,59	3	421.701,31 299.496,448	1.254
3	421.701,31 299.496,448	4	421.696,698 299.463,871	32.901

Punct început	X / Y	Punct sfârşit	X / Y	Lungime segment (** (m)
4	421.696,698 299.463,871	5	421.689,15 299.464,811	7.606
5	421.689,15 299.464,811	6	421.683,743 299.429,994	35.235
6	421.683,743 299.429,994	7	421.674,702 299.431,396	9.149
7	421.674,702 299.431,396	8	421.662,203 299.358,783	73.681
8	421.662,203 299.358,783	9	421.677,433 299.356,175	15.451
9	421.677,433 299.356,175	10	421.699,519 299.461,563	107.677
10	421.699,519 299.461,563	11	421.706,011 299.496,64	35.673
11	421.706,011 299.496,64	12	421.709,004 299.512,892	16.525
12	421.709,004 299.512,892	1	421.701,184 299.508,218	9.11

** Lungimile segmentelor sunt determinate în planul de proiecţie Stereo 70 şi sunt rotunjite la 1 milimetru.
*** Distanţa dintre puncte este formată din segmente cumulate ce sunt mai mici decât valoarea 1 milimetru.

DATE DESPRE IMOBILUL NR. 6532

Oficiul de Cadastru şi Publicitate Imobiliară DOLJ
Biroul de Cadastru şi Publicitate Imobiliară Craiova

A. Partea I. Descrierea imobilului

TEREN Intravilan

Adresa: Loc. Leu, Jud. Dolj, T48, P347

Nr. Crt	Nr cadastral Nr. topografic	Suprafaţa* (mp)	Observaţii / Referinţe
A1		Din acte: 408 Masurata: 720	Sector cadastral:17 Teren neimprejmuit;

B. Partea II. Proprietari şi acte

Inscrieri privitoare la dreptul de proprietate şi alte drepturi reale		Referinţe
/		
Act Notarial nr. CM NR.4, din 18/02/2010 emis de N.P. SOROP ALEXANDRU-OLIVIU (TDP 3676 DIN 26-04-2007 EMIS DE COMISIA JUDETEANA DOLJ);		
B1	Intabulare, drept de PROPRIETATE, dobandit prin Succesiune, cota actuala 204/720, cota initiala 1/1	A1
	1) **DIACONU IOANA**	
B2	Intabulare, drept de PROPRIETATE, dobandit prin Succesiune, cota actuala 204/720, cota initiala 1/1	A1
	1) **LACATUSIU MARIANA**	
Act Normativ nr. LEGEA 7, din 13/03/1996 emis de GUVERNUL ROMANIEI;		
B3	Inscrierea posesiei, drept de PROPRIETATE, dobandit prin Constituire, cota actuala 312/720, cota initiala 1/1	A1
	1) **DIACONU IOANA** 2) **LACATUSIU MARIANA**	

C. Partea III. SARCINI .

Inscrieri privind dezmembramintele dreptului de proprietate, drepturi reale de garanţie şi sarcini	Referinţe
NU SUNT	

Anexa Nr. 1 La Partea I

Teren

Nr cadastral	Suprafaţa (mp)*	Observaţii / Referinţe
	Din acte: 408 Masurata: 720	

* Suprafaţa este determinată in planul de proiecţie Stereo 70.

DETALII LINIARE IMOBIL

Date referitoare la teren

Crt	Categorie folosință	Intra vilan	Suprafaţa (mp)	Tarla	Parcelă	Nr. topo	Observaţii / Referinţe
1	vie	DA	720	48	347	-	

Lungime Segmente
1) Valorile lungimilor segmentelor sunt obţinute din proiecţie în plan.

Punct început	X / Y	Punct sfârşit	X / Y	Lungime segment (** (m)
1	421.444,907 299.306,012	2	421.454,62 299.303,076	10.147
2	421.454,62 299.303,076	3	421.457,716 299.302,58	3.135
3	421.457,716 299.302,58	4	421.458,743 299.302,415	1.041
4	421.458,743 299.302,415	5	421.463,205 299.301,449	4.565
5	421.463,205 299.301,449	6	421.464,477 299.308,155	6.826

Punct început	X / Y	Punct sfârşit	X / Y	Lungime segment (** (m)
6	421.464,477 299.308,155	7	421.470,357 299.340,14	32.521
7	421.470,357 299.340,14	8	421.451,343 299.341,959	19.101
8	421.451,343 299.341,959	9	421.449,652 299.331,648	10.449
9	421.449,652 299.331,648	1	421.444,907 299.306,012	26.071

** Lungimile segmentelor sunt determinate în planul de proiecţie Stereo 70 şi sunt rotunjite la 1 milimetru.
*** Distanţa dintre puncte este formată din segmente cumulate ce sunt mai mici decât valoarea 1 milimetru.

DATE DESPRE IMOBILUL NR. 6533

Oficiul de Cadastru şi Publicitate Imobiliară DOLJ
Biroul de Cadastru şi Publicitate Imobiliară Craiova

A. Partea I. Descrierea imobilului

TEREN Intravilan

Adresa: Loc. Leu, Jud. Dolj, T48

Nr. Crt	Nr cadastral Nr. topografic	Suprafaţa* (mp)	Observaţii / Referinţe
A1		312	Sector cadastral:17 Teren neimprejmuit;

B. Partea II. Proprietari şi acte

Inscrieri privitoare la dreptul de proprietate şi alte drepturi reale		Referinţe
/		
Act Normativ nr. LEGE 7, din 13/03/1996 emis de PARLAMENT;		
B1	Inscrierea provizorie, drept de PROPRIETATE, dobandit prin Lege, cota actuala 1/1, cota initiala 1/1	A1
	1) **NEIDENTIFICAT NEIDENTIFICAT**	

C. Partea III. SARCINI .

Inscrieri privind dezmembramintele dreptului de proprietate, drepturi reale de garanţie şi sarcini	Referinţe
NU SUNT	

Anexa Nr. 1 La Partea I

Teren

Nr cadastral	Suprafaţa (mp)*	Observaţii / Referinţe
	312	

* Suprafaţa este determinată in planul de proiecţie Stereo 70.

DETALII LINIARE IMOBIL

Date referitoare la teren

Crt	Categorie folosinţă	Intra vilan	Suprafaţa (mp)	Tarla	Parcelă	Nr. topo	Observaţii / Referinţe
1	arabil	DA	312	48	-	-	

Lungime Segmente
1) Valorile lungimilor segmentelor sunt obţinute din proiecţie în plan.

Punct început	X / Y	Punct sfârşit	X / Y	Lungime segment (** (m)
1	421.440,747 299.215,647	2	421.443,866 299.233,048	17.678
2	421.443,866 299.233,048	3	421.447,625 299.252,323	19.638
3	421.447,625 299.252,323	4	421.453,317 299.281,195	29.428
4	421.453,317 299.281,195	5	421.455,071 299.289,723	8.707
5	421.455,071 299.289,723	6	421.457,716 299.302,58	13.126

Punct început	X / Y	Punct sfârşit	X / Y	Lungime segment (** (m)
6	421.457,716 299.302,58	7	421.454,62 299.303,076	3.135
7	421.454,62 299.303,076	8	421.443,964 299.252,6	51.589
8	421.443,964 299.252,6	9	421.436,657 299.215,159	38.147
9	421.436,657 299.215,159	1	421.440,747 299.215,647	4.119

** Lungimile segmentelor sunt determinate în planul de proiecţie Stereo 70 şi sunt rotunjite la 1 milimetru.
*** Distanţa dintre puncte este formată din segmente cumulate ce sunt mai mici decât valoarea 1 milimetru.

DATE DESPRE IMOBILUL NR. 6534

Oficiul de Cadastru şi Publicitate Imobiliară DOLJ
Biroul de Cadastru şi Publicitate Imobiliară Craiova

A. Partea I. Descrierea imobilului

TEREN Extravilan

Adresa: Jud. Dolj, T48, P320/1

Nr. Crt	Nr cadastral Nr. topografic	Suprafaţa* (mp)	Observaţii / Referinţe
A1		208	Sector cadastral:17 Teren neimprejmuit;

B. Partea II. Proprietari şi acte

Inscrieri privitoare la dreptul de proprietate şi alte drepturi reale		Referinţe
/		
Act Administrativ nr. TDP 2918, din 26/08/2004 emis de COMISIA JUDETEANA DOLJ;		
B1	Intabulare, drept de PROPRIETATE, dobandit prin Reconstituire, cota actuala 1/1, cota initiala 1/1	A1
	1) **OANE ION**, LIPSĂ CNP	

C. Partea III. SARCINI .

Inscrieri privind dezmembramintele dreptului de proprietate, drepturi reale de garanţie şi sarcini	Referinţe
NU SUNT	

Anexa Nr. 1 La Partea I

Teren

Nr cadastral	Suprafaţa (mp)*	Observaţii / Referinţe
	208	

* Suprafaţa este determinată in planul de proiecţie Stereo 70.

DETALII LINIARE IMOBIL

Date referitoare la teren

Crt	Categorie folosință	Intra vilan	Suprafaţa (mp)	Tarla	Parcelă	Nr. topo	Observaţii / Referinţe
1	arabil	NU	208	48	320/1	-	

Lungime Segmente
1) Valorile lungimilor segmentelor sunt obţinute din proiecţie în plan.

Punct început	X / Y	Punct sfârşit	X / Y	Lungime segment (** (m)
1	421.467,563 299.287,923	2	421.471,342 299.307,011	19.459
2	421.471,342 299.307,011	3	421.464,477 299.308,155	6.96
3	421.464,477 299.308,155	4	421.463,205 299.301,449	6.826
4	421.463,205 299.301,449	5	421.458,743 299.302,415	4.565
5	421.458,743 299.302,415	6	421.457,716 299.302,58	1.041

Punct început	X / Y	Punct sfârşit	X / Y	Lungime segment (** (m)
6	421.457,716 299.302,58	7	421.455,071 299.289,723	13.126
7	421.455,071 299.289,723	1	421.467,563 299.287,923	12.62

** Lungimile segmentelor sunt determinate în planul de proiecţie Stereo 70 şi sunt rotunjite la 1 milimetru.
*** Distanţa dintre puncte este formată din segmente cumulate ce sunt mai mici decât valoarea 1 milimetru.

DATE DESPRE IMOBILUL NR. 6535

Oficiul de Cadastru şi Publicitate Imobiliară DOLJ
Biroul de Cadastru şi Publicitate Imobiliară Craiova

A. Partea I. Descrierea imobilului

TEREN Extravilan

Adresa: Jud. Dolj, T48

Nr. Crt	Nr cadastral Nr. topografic	Suprafaţa* (mp)	Observaţii / Referinţe
A1		110	Sector cadastral:17 Teren neimprejmuit;

B. Partea II. Proprietari şi acte

Inscrieri privitoare la dreptul de proprietate şi alte drepturi reale		Referinţe
/		
Act Normativ nr. LEGE 7, din 13/03/1996 emis de PARLAMENT;		
B1	Inscrierea provizorie, drept de PROPRIETATE, dobandit prin Lege, cota actuala 1/1, cota initiala 1/1	A1
	1) **NEIDENTIFICAT NEIDENTIFICAT**	

C. Partea III. SARCINI .

Inscrieri privind dezmembramintele dreptului de proprietate, drepturi reale de garanţie şi sarcini	Referinţe
NU SUNT	

Anexa Nr. 1 La Partea I

Teren

Nr cadastral	Suprafaţa (mp)*	Observaţii / Referinţe
	110	

* Suprafaţa este determinată in planul de proiecţie Stereo 70.

DETALII LINIARE IMOBIL

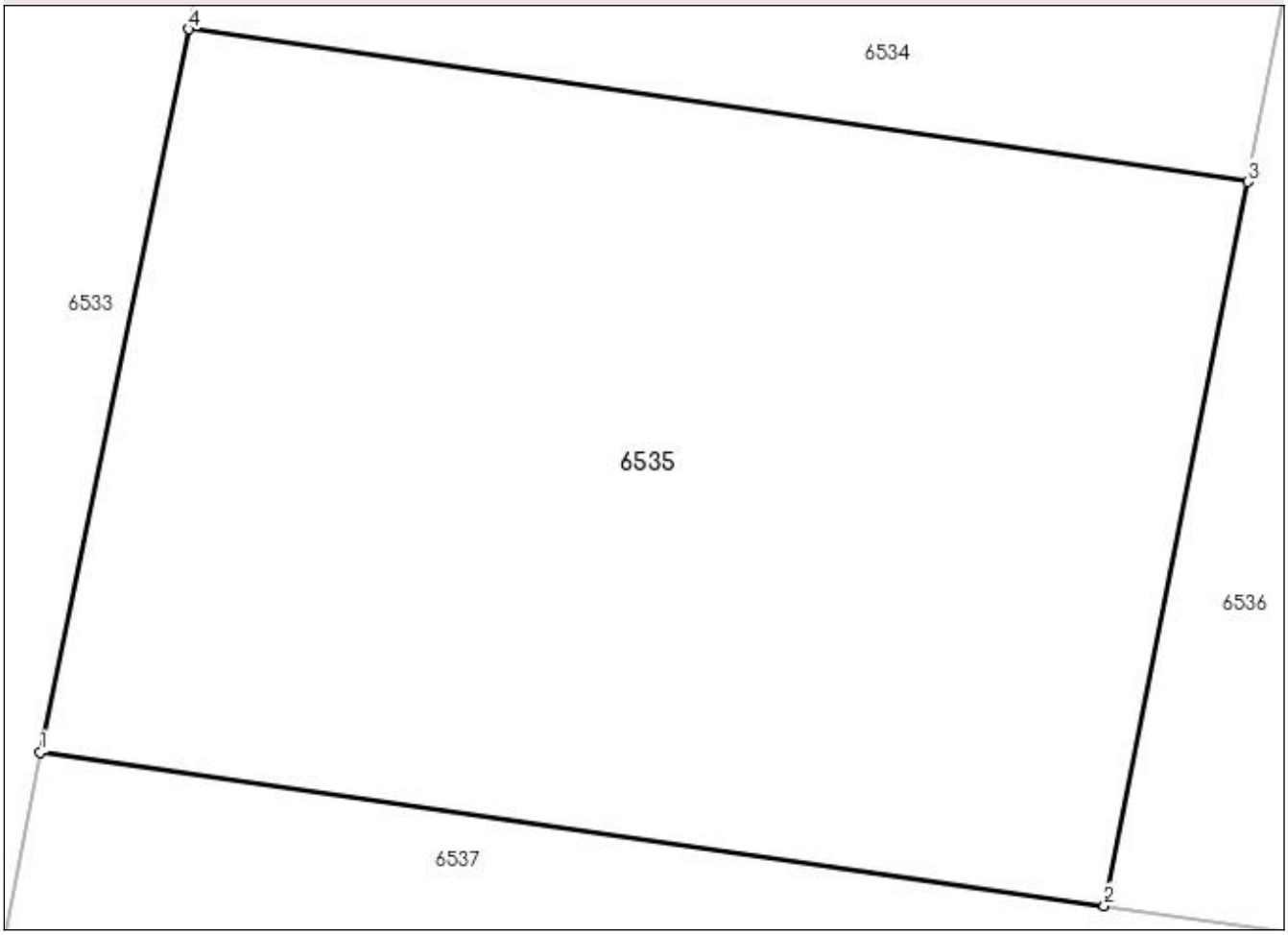

Date referitoare la teren

Crt	Categorie folosinţă	Intra vilan	Suprafaţa (mp)	Tarla	Parcelă	Nr. topo	Observaţii / Referinţe
1	arabil	NU	110	48	-	-	

Lungime Segmente
1) Valorile lungimilor segmentelor sunt obţinute din proiecţie în plan.

Punct început	X / Y	Punct sfârşit	X / Y	Lungime segment (** (m)
1	421.453,317 299.281,195	2	421.465,872 299.279,385	12.685
2	421.465,872 299.279,385	3	421.467,563 299.287,923	8.703
3	421.467,563 299.287,923	4	421.455,071 299.289,723	12.62
4	421.455,071 299.289,723	1	421.453,317 299.281,195	8.707

** Lungimile segmentelor sunt determinate în planul de proiecţie Stereo 70 şi sunt rotunjite la 1 milimetru.
*** Distanţa dintre puncte este formată din segmente cumulate ce sunt mai mici decât valoarea 1 milimetru.

DATE DESPRE IMOBILUL NR. 6536

Oficiul de Cadastru şi Publicitate Imobiliară DOLJ
Biroul de Cadastru şi Publicitate Imobiliară Craiova

A. Partea I. Descrierea imobilului

TEREN Extravilan

Adresa: Jud. Dolj, T48, P320,322

Nr. Crt	Nr cadastral Nr. topografic	Suprafaţa* (mp)	Observaţii / Referinţe
A1		575	Sector cadastral:17 Teren neimprejmuit;

B. Partea II. Proprietari şi acte

Inscrieri privitoare la dreptul de proprietate şi alte drepturi reale		Referinţe
/		
Act Administrativ nr. TDP 2392, din 18/08/2004 emis de COMISIA JUDETEANA DOLJ (CERTIFICAT DECES SERIA DC NR.259104;CERTIFICAT DECES SERIA DA NR.975948);		
B1	Intabulare, drept de PROPRIETATE, dobandit prin Reconstituire, cota actuala 1/1, cota initiala 1/1	A1
	1) **ONCEA STEFAN** DEFUNCT:Da 2) **ONCEA MARIN**, LIPSĂ CNP DEFUNCT:Da	

C. Partea III. SARCINI .

Inscrieri privind dezmembramintele dreptului de proprietate, drepturi reale de garanţie şi sarcini	Referinţe
NU SUNT	

Anexa Nr. 1 La Partea I

Teren

Nr cadastral	Suprafaţa (mp)*	Observaţii / Referinţe
	575	

* Suprafaţa este determinată in planul de proiecţie Stereo 70.

DETALII LINIARE IMOBIL

Date referitoare la teren

Crt	Categorie folosință	Intra vilan	Suprafaţa (mp)	Tarla	Parcelă	Nr. topo	Observaţii / Referinţe
1	arabil	NU	175	48	320	-	
2	vie	NU	400	48	322	-	

Lungime Segmente
1) Valorile lungimilor segmentelor sunt obţinute din proiecţie în plan.

Punct început	X / Y	Punct sfârşit	X / Y	Lungime segment (** (m)
1	421.471,342 299.307,011	2	421.467,563 299.287,923	19.459
2	421.467,563 299.287,923	3	421.465,872 299.279,385	8.703
3	421.465,872 299.279,385	4	421.472,915 299.278,37	7.116
4	421.472,915 299.278,37	5	421.486,273 299.276,445	13.496

Punct început	X / Y	Punct sfârşit	X / Y	Lungime segment (** (m)
5	421.486,273 299.276,445	6	421.491,655 299.303,626	27.708
6	421.491,655 299.303,626	7	421.477,425 299.305,997	14.425
7	421.477,425 299.305,997	8	421.474,763 299.306,441	2.699
8	421.474,763 299.306,441	1	421.471,342 299.307,011	3.468

** Lungimile segmentelor sunt determinate în planul de proiecţie Stereo 70 şi sunt rotunjite la 1 milimetru.
*** Distanţa dintre puncte este formată din segmente cumulate ce sunt mai mici decât valoarea 1 milimetru.

DATE DESPRE IMOBILUL NR. 6537

Oficiul de Cadastru şi Publicitate Imobiliară DOLJ
Biroul de Cadastru şi Publicitate Imobiliară Craiova

A. Partea I. Descrierea imobilului

TEREN Extravilan

Adresa: Jud. Dolj, T48, P348

Nr. Crt	Nr cadastral Nr. topografic	Suprafaţa* (mp)	Observaţii / Referinţe
A1		1.253	Sector cadastral:17 Teren neimprejmuit;

B. Partea II. Proprietari şi acte

Inscrieri privitoare la dreptul de proprietate şi alte drepturi reale		Referinţe
/		
Act Administrativ nr. TDP 1959-1981, din 09/05/2002 emis de COMISIA JUDETEANA DOLJ;		
B1	Intabulare, drept de PROPRIETATE, dobandit prin Reconstituire, cota actuala 1/1, cota initiala 1/1	A1
	1) **VASILE CATALINA**, LIPSĂ CNP	

C. Partea III. SARCINI .

Inscrieri privind dezmembramintele dreptului de proprietate, drepturi reale de garanţie şi sarcini	Referinţe
NU SUNT	

Anexa Nr. 1 La Partea I

Teren

Nr cadastral	Suprafaţa (mp)*	Observaţii / Referinţe
	1.253	

* Suprafaţa este determinată in planul de proiecţie Stereo 70.

DETALII LINIARE IMOBIL

Date referitoare la teren

Crt	Categorie folosinţă	Intra vilan	Suprafaţa (mp)	Tarla	Parcelă	Nr. topo	Observaţii / Referinţe
1	arabil	NU	1.253	48	348	-	

Lungime Segmente
1) Valorile lungimilor segmentelor sunt obţinute din proiecţie în plan.

Punct început	X / Y	Punct sfârşit	X / Y	Lungime segment (** (m)
1	421.440,747 299.215,647	2	421.460,093 299.216,97	19.391
2	421.460,093 299.216,97	3	421.472,915 299.278,37	62.725
3	421.472,915 299.278,37	4	421.465,872 299.279,385	7.116
4	421.465,872 299.279,385	5	421.453,317 299.281,195	12.685
5	421.453,317 299.281,195	6	421.447,625 299.252,323	29.428

Punct început	X / Y	Punct sfârşit	X / Y	Lungime segment (** (m)
6	421.447,625 299.252,323	7	421.443,866 299.233,048	19.638
7	421.443,866 299.233,048	1	421.440,747 299.215,647	17.678

** Lungimile segmentelor sunt determinate în planul de proiecţie Stereo 70 şi sunt rotunjite la 1 milimetru.
*** Distanţa dintre puncte este formată din segmente cumulate ce sunt mai mici decât valoarea 1 milimetru.

DATE DESPRE IMOBILUL NR. 6538

Oficiul de Cadastru şi Publicitate Imobiliară DOLJ
Biroul de Cadastru şi Publicitate Imobiliară Craiova

A. Partea I. Descrierea imobilului

TEREN Extravilan

Adresa: Jud. Dolj, T48, P350,351

Nr. Crt	Nr cadastral Nr. topografic	Suprafaţa* (mp)	Observaţii / Referinţe
A1		Din acte: 815 Masurata: 834	Sector cadastral:17 Teren neimprejmuit;

B. Partea II. Proprietari şi acte

Inscrieri privitoare la dreptul de proprietate şi alte drepturi reale		Referinţe
/		
Act Administrativ nr. TDP 2908, din 27/08/2004 emis de COMISIA JUDETEANA DOLJ (CERTIFICAT DECES SERIA DP NR.745060);		
B1	Intabulare, drept de PROPRIETATE, dobandit prin Reconstituire, cota actuala 1/1, cota initiala 1/1	A1
	1) **SAFTA STEFAN** DEFUNCT:Da	

C. Partea III. SARCINI .

Inscrieri privind dezmembramintele dreptului de proprietate, drepturi reale de garanţie şi sarcini	Referinţe
NU SUNT	

Anexa Nr. 1 La Partea I

Teren

Nr cadastral	Suprafaţa (mp)*	Observaţii / Referinţe
	Din acte: 815 Masurata: 834	

* Suprafaţa este determinată in planul de proiecţie Stereo 70.

DETALII LINIARE IMOBIL

Date referitoare la teren

Crt	Categorie folosinţă	Intra vilan	Suprafaţa (mp)	Tarla	Parcelă	Nr. topo	Observaţii / Referinţe
1	arabil	NU	534	48	350	-	
2	arabil	NU	300	48	351	-	

Lungime Segmente
1) Valorile lungimilor segmentelor sunt obţinute din proiecţie în plan.

Punct început	X / Y	Punct sfârşit	X / Y	Lungime segment (** (m)
1	421.472,915 299.278,37	2	421.460,093 299.216,97	62.725
2	421.460,093 299.216,97	3	421.474,577 299.218,429	14.558
3	421.474,577 299.218,429	4	421.486,273 299.276,445	59.183
4	421.486,273 299.276,445	1	421.472,915 299.278,37	13.496

** Lungimile segmentelor sunt determinate în planul de proiecţie Stereo 70 şi sunt rotunjite la 1 milimetru.
*** Distanţa dintre puncte este formată din segmente cumulate ce sunt mai mici decât valoarea 1 milimetru.

DATE DESPRE IMOBILUL NR. 6539

Oficiul de Cadastru şi Publicitate Imobiliară DOLJ
Biroul de Cadastru şi Publicitate Imobiliară Craiova

A. Partea I. Descrierea imobilului

TEREN Extravilan

Adresa: Jud. Dolj, T48, P352,353

Nr. Crt	Nr cadastral Nr. topografic	Suprafaţa* (mp)	Observaţii / Referinţe
A1		Din acte: 1.202 Masurata: 1.245	Sector cadastral:17 Teren neimprejmuit;

B. Partea II. Proprietari şi acte

Inscrieri privitoare la dreptul de proprietate şi alte drepturi reale		Referinţe
/		
Act Administrativ nr. TDP 3077, din 30/11/2004 emis de COMISIA JUDETEANA DOLJ;		
B1	Intabulare, drept de PROPRIETATE, dobandit prin Reconstituire, cota actuala 1/1, cota initiala 1/1	A1
	1) **ION ION**, LIPSĂ CNP	

C. Partea III. SARCINI .

Inscrieri privind dezmembramintele dreptului de proprietate, drepturi reale de garanţie şi sarcini	Referinţe
NU SUNT	

Anexa Nr. 1 La Partea I

Teren

Nr cadastral	Suprafaţa (mp)*	Observaţii / Referinţe
	Din acte: 1.202 Masurata: 1.245	

* Suprafaţa este determinată in planul de proiecţie Stereo 70.

DETALII LINIARE IMOBIL

Date referitoare la teren

Crt	Categorie folosinţă	Intra vilan	Suprafaţa (mp)	Tarla	Parcelă	Nr. topo	Observaţii / Referinţe
1	vie	NU	693	48	352	-	
2	arabil	NU	552	48	353	-	

Lungime Segmente
1) Valorile lungimilor segmentelor sunt obţinute din proiecţie în plan.

Punct început	X / Y	Punct sfârşit	X / Y	Lungime segment (** (m)
1	421.491,655 299.303,626	2	421.486,273 299.276,445	27.708
2	421.486,273 299.276,445	3	421.474,577 299.218,429	59.183
3	421.474,577 299.218,429	4	421.489,715 299.219,076	15.152
4	421.489,715 299.219,076	5	421.505,991 299.301,231	83.752

Punct început	X / Y	Punct sfârşit	X / Y	Lungime segment (** (m)
5	421.505,991 299.301,231	1	421.491,655 299.303,626	14.535

** Lungimile segmentelor sunt determinate în planul de proiecţie Stereo 70 şi sunt rotunjite la 1 milimetru.
*** Distanţa dintre puncte este formată din segmente cumulate ce sunt mai mici decât valoarea 1 milimetru.

DATE DESPRE IMOBILUL NR. 6540

Oficiul de Cadastru şi Publicitate Imobiliară DOLJ
Biroul de Cadastru şi Publicitate Imobiliară Craiova

A. Partea I. Descrierea imobilului

TEREN Extravilan

Adresa: Jud. Dolj, T48, P354,355

Nr. Crt	Nr cadastral Nr. topografic	Suprafaţa* (mp)	Observaţii / Referinţe
A1		Din acte: 1.007 Masurata: 1.185	Sector cadastral:17 Teren neimprejmuit;

B. Partea II. Proprietari şi acte

Inscrieri privitoare la dreptul de proprietate şi alte drepturi reale		Referinţe
/		
Act Administrativ nr. TDP 2499, din 20/10/2003 emis de COMISIA JUDETEANA DOLJ (CERTIFICAT DECES SERIA D.10 NR.763502);		
B1	Intabulare, drept de PROPRIETATE, dobandit prin Reconstituire, cota actuala 1/1, cota initiala 1/1	A1
	1) **STAICUSI DINA** DEFUNCT:Da 2) **DINULICA PAUL** 3) **DINULICA FLORIAN**	

C. Partea III. SARCINI .

Inscrieri privind dezmembramintele dreptului de proprietate, drepturi reale de garanţie şi sarcini	Referinţe
NU SUNT	

Anexa Nr. 1 La Partea I

Teren

Nr cadastral	Suprafaţa (mp)*	Observaţii / Referinţe
	Din acte: 1.007 Masurata: 1.185	

* Suprafaţa este determinată in planul de proiecţie Stereo 70.

DETALII LINIARE IMOBIL

Date referitoare la teren

Crt	Categorie folosinţă	Intra vilan	Suprafaţa (mp)	Tarla	Parcelă	Nr. topo	Observaţii / Referinţe
1	vie	NU	737	48	354	-	
2	arabil	NU	448	48	355	-	

Lungime Segmente
1) Valorile lungimilor segmentelor sunt obţinute din proiecţie în plan.

Punct început	X / Y	Punct sfârşit	X / Y	Lungime segment (** (m)
1	421.505,991 299.301,231	2	421.489,715 299.219,076	83.752
2	421.489,715 299.219,076	3	421.504,555 299.220,23	14.885
3	421.504,555 299.220,23	4	421.520,385 299.298,742	80.092
4	421.520,385 299.298,742	5	421.518,22 299.299,117	2.198

Punct început	X / Y	Punct sfârşit	X / Y	Lungime segment (** (m)
5	421.518,22 299.299,117	1	421.505,991 299.301,231	12.41

** Lungimile segmentelor sunt determinate în planul de proiecţie Stereo 70 şi sunt rotunjite la 1 milimetru.
*** Distanţa dintre puncte este formată din segmente cumulate ce sunt mai mici decât valoarea 1 milimetru.

DATE DESPRE IMOBILUL NR. 6541

Oficiul de Cadastru şi Publicitate Imobiliară DOLJ
Biroul de Cadastru şi Publicitate Imobiliară Craiova

A. Partea I. Descrierea imobilului

TEREN Extravilan

Adresa: Jud. Dolj, T48, P356

Nr. Crt	Nr cadastral Nr. topografic	Suprafaţa* (mp)	Observaţii / Referinţe
A1		Din acte: 931 Masurata: 1.112	Sector cadastral:17 Teren neimprejmuit;

B. Partea II. Proprietari şi acte

Inscrieri privitoare la dreptul de proprietate şi alte drepturi reale		Referinţe
/		
Act Administrativ nr. TDP 1705-45084, din 02/09/1999 emis de COMISIA JUDETEANA DOLJ;		
B1	Intabulare, drept de PROPRIETATE, dobandit prin Reconstituire, cota actuala 1/1, cota initiala 1/1	A1
	1) **OANE CONSTANTIN**, LIPSĂ CNP	

C. Partea III. SARCINI .

Inscrieri privind dezmembramintele dreptului de proprietate, drepturi reale de garanţie şi sarcini	Referinţe
NU SUNT	

Anexa Nr. 1 La Partea I

Teren

Nr cadastral	Suprafaţa (mp)*	Observaţii / Referinţe
	Din acte: 931 Masurata: 1.112	

* Suprafaţa este determinată in planul de proiecţie Stereo 70.

DETALII LINIARE IMOBIL

Date referitoare la teren

Crt	Categorie folosinţă	Intra vilan	Suprafaţa (mp)	Tarla	Parcelă	Nr. topo	Observaţii / Referinţe
1	vie	NU	1.112	48	356	-	

Lungime Segmente
1) Valorile lungimilor segmentelor sunt obţinute din proiecţie în plan.

Punct început	X / Y	Punct sfârşit	X / Y	Lungime segment (** (m)
1	421.520,385 299.298,742	2	421.504,555 299.220,23	80.092
2	421.504,555 299.220,23	3	421.504,398 299.219,453	0.792
3	421.504,398 299.219,453	4	421.519,574 299.219,689	15.177
4	421.519,574 299.219,689	5	421.533,037 299.294,672	76.182
5	421.533,037 299.294,672	6	421.531,094 299.296,89	2.949

Punct început	X / Y	Punct sfârşit	X / Y	Lungime segment (** (m)
6	421.531,094 299.296,89	1	421.520,385 299.298,742	10.868

** Lungimile segmentelor sunt determinate în planul de proiecţie Stereo 70 şi sunt rotunjite la 1 milimetru.
*** Distanţa dintre puncte este formată din segmente cumulate ce sunt mai mici decât valoarea 1 milimetru.

DATE DESPRE IMOBILUL NR. 6542

Oficiul de Cadastru şi Publicitate Imobiliară DOLJ
Biroul de Cadastru şi Publicitate Imobiliară Craiova

A. Partea I. Descrierea imobilului

TEREN Extravilan

Adresa: Jud. Dolj, T48, P357

Nr. Crt	Nr cadastral Nr. topografic	Suprafaţa* (mp)	Observaţii / Referinţe
A1		Din acte: 620 Masurata: 686	Sector cadastral:17 Teren neimprejmuit;

B. Partea II. Proprietari şi acte

Inscrieri privitoare la dreptul de proprietate şi alte drepturi reale		Referinţe
/		
Hotarare Judecatoreasca nr. SENTINTA CIVILA NR.3062, din 04/03/2008 emis de JUDECATORIA CRAIOVA;		
B1	Intabulare, drept de PROPRIETATE, dobandit prin Hotarare Judecatoreasca, cota actuala 1/1, cota initiala 1/1	A1
	1) **MITRU ION**, LIPSĂ CNP 2) **SAFTA MARIANA**, LIPSĂ CNP	

C. Partea III. SARCINI .

Inscrieri privind dezmembramintele dreptului de proprietate, drepturi reale de garanţie şi sarcini	Referinţe
NU SUNT	

Anexa Nr. 1 La Partea I

Teren

Nr cadastral	Suprafaţa (mp)*	Observaţii / Referinţe
	Din acte: 620 Masurata: 686	

* Suprafaţa este determinată in planul de proiecţie Stereo 70.

DETALII LINIARE IMOBIL

Date referitoare la teren

Crt	Categorie folosinţă	Intra vilan	Suprafaţa (mp)	Tarla	Parcelă	Nr. topo	Observaţii / Referinţe
1	vie	NU	686	48	357	-	

Lungime Segmente
1) Valorile lungimilor segmentelor sunt obţinute din proiecţie în plan.

Punct început	X / Y	Punct sfârşit	X / Y	Lungime segment (** (m)
1	421.533,037 299.294,672	2	421.519,574 299.219,689	76.182
2	421.519,574 299.219,689	3	421.529,143 299.219,668	9.569
3	421.529,143 299.219,668	4	421.541,45 299.288,747	70.167
4	421.541,45 299.288,747	1	421.533,037 299.294,672	10.29

** Lungimile segmentelor sunt determinate în planul de proiecţie Stereo 70 şi sunt rotunjite la 1 milimetru.
*** Distanţa dintre puncte este formată din segmente cumulate ce sunt mai mici decât valoarea 1 milimetru.

DATE DESPRE IMOBILUL NR. 6543

Oficiul de Cadastru şi Publicitate Imobiliară DOLJ
Biroul de Cadastru şi Publicitate Imobiliară Craiova

A. Partea I. Descrierea imobilului

TEREN Extravilan

Adresa: Jud. Dolj, T48, P358

Nr. Crt	Nr cadastral Nr. topografic	Suprafaţa* (mp)	Observaţii / Referinţe
A1		870	Sector cadastral:17 Teren neimprejmuit;

B. Partea II. Proprietari şi acte

Inscrieri privitoare la dreptul de proprietate şi alte drepturi reale		Referinţe
/		
Act Notarial nr. CM NR.10, din 06/09/2011 emis de N.P. CUREA IONEL (TDP 2679 DIN 29-04-2004 EMIS DE COMISIA JUDETEANA DOLJ);		
B1	Intabulare, drept de PROPRIETATE, dobandit prin Succesiune, cota actuala 1/1, cota initiala 1/1	A1
	1) **MIHALCEA ION**	

C. Partea III. SARCINI .

Inscrieri privind dezmembramintele dreptului de proprietate, drepturi reale de garanţie şi sarcini	Referinţe
NU SUNT	

Anexa Nr. 1 La Partea I

Teren

Nr cadastral	Suprafaţa (mp)*	Observaţii / Referinţe
	870	

* Suprafaţa este determinată in planul de proiecţie Stereo 70.

DETALII LINIARE IMOBIL

Date referitoare la teren

Crt	Categorie folosinţă	Intra vilan	Suprafaţa (mp)	Tarla	Parcelă	Nr. topo	Observaţii / Referinţe
1	arabil	NU	870	48	358	-	

Lungime Segmente
1) Valorile lungimilor segmentelor sunt obţinute din proiecţie în plan.

Punct început	X / Y	Punct sfârşit	X / Y	Lungime segment (** (m)
1	421.553,693 299.286,069	2	421.541,45 299.288,747	12.532
2	421.541,45 299.288,747	3	421.529,143 299.219,668	70.167
3	421.529,143 299.219,668	4	421.542,163 299.219,792	13.021
4	421.542,163 299.219,792	1	421.553,693 299.286,069	67.272

** Lungimile segmentelor sunt determinate în planul de proiecţie Stereo 70 şi sunt rotunjite la 1 milimetru.
*** Distanţa dintre puncte este formată din segmente cumulate ce sunt mai mici decât valoarea 1 milimetru.

DATE DESPRE IMOBILUL NR. 6544

Oficiul de Cadastru şi Publicitate Imobiliară DOLJ
Biroul de Cadastru şi Publicitate Imobiliară Craiova

A. Partea I. Descrierea imobilului

TEREN Extravilan

Adresa: Jud. Dolj, T48, P359/1

Nr. Crt	Nr cadastral Nr. topografic	Suprafaţa* (mp)	Observaţii / Referinţe
A1		315	Sector cadastral:17 Teren neimprejmuit;

B. Partea II. Proprietari şi acte

Inscrieri privitoare la dreptul de proprietate şi alte drepturi reale		Referinţe
/		
Act Notarial nr. ACT PARTAJ AUT.39, din 27/09/2016 emis de N.P. IONASCU NICOLAE (ACT NOTARIAL CM NR. 11 DIN 22-09-2016 EMIS DE N.P. IONASCU NICOLAE; ACT NOTARIAL CM NR.12 DIN 22-09-2016 EMIS DE N.P. IONASCU NICOLAE; ACT NOTARIAL INCHEIERE NR.1 DIN 27-09-2016 EMISA DE N.P. IONASCU NICOALE; TDP 19511 DIN 12-05-2016 EMIS DE COMISIA JUDETEANA DOLJ);		
B1	Intabulare, drept de PROPRIETATE, dobandit prin Iesire Din Indiviziune, cota actuala 1/1, cota initiala 1/1	A1
	1) **SAFTA CONSTANTA**	

C. Partea III. SARCINI .

Inscrieri privind dezmembramintele dreptului de proprietate, drepturi reale de garanţie şi sarcini	Referinţe
NU SUNT	

Anexa Nr. 1 La Partea I

Teren

Nr cadastral	Suprafaţa (mp)*	Observaţii / Referinţe
	315	

* Suprafaţa este determinată in planul de proiecţie Stereo 70.

DETALII LINIARE IMOBIL

Date referitoare la teren

Crt	Categorie folosinţă	Intra vilan	Suprafaţa (mp)	Tarla	Parcelă	Nr. topo	Observaţii / Referinţe
1	arabil	NU	315	48	359/1	-	

Lungime Segmente
1) Valorile lungimilor segmentelor sunt obţinute din proiecţie în plan.

Punct început	X / Y	Punct sfârşit	X / Y	Lungime segment (** (m)
1	421.553,693 299.286,069	2	421.542,163 299.219,792	67.272
2	421.542,163 299.219,792	3	421.546,976 299.219,903	4.814
3	421.546,976 299.219,903	4	421.558,311 299.285,059	66.135
4	421.558,311 299.285,059	1	421.553,693 299.286,069	4.727

** Lungimile segmentelor sunt determinate în planul de proiecţie Stereo 70 şi sunt rotunjite la 1 milimetru.
*** Distanţa dintre puncte este formată din segmente cumulate ce sunt mai mici decât valoarea 1 milimetru.

DATE DESPRE IMOBILUL NR. 6545

Oficiul de Cadastru şi Publicitate Imobiliară DOLJ
Biroul de Cadastru şi Publicitate Imobiliară Craiova

A. Partea I. Descrierea imobilului

TEREN Extravilan

Adresa: Jud. Dolj, T48, P359

Nr. Crt	Nr cadastral Nr. topografic	Suprafaţa* (mp)	Observaţii / Referinţe
A1		Din acte: 700 Masurata: 748	Sector cadastral:17 Teren neimprejmuit;

B. Partea II. Proprietari şi acte

Inscrieri privitoare la dreptul de proprietate şi alte drepturi reale		Referinţe
/		
Act Notarial nr. CM NR.11, din 22/09/2016 emis de N.P. IONASCU NICOLAE (ACT NOTARIAL CM NR.12 DIN 22-09-2016 EMIS DE N.P. IONASCU NICOLAE; INCHEIERE DE INDREPTARE EROARE MATERIALA NR.1 DIN 27-09-2016 EMISA DE N.P. IONASCU NICOLAE; TDP 19511 DIN 12-05-2016 EMIS DE COMISIA JUDETEANA DOLJ);		
B1	Intabulare, drept de PROPRIETATE, dobandit prin Succesiune, cota actuala 3/4, cota initiala 1/1	A1
	1) **SAFTA CONSTANTA**	
Act Notarial nr. CM NR.12, din 22/09/2016 emis de N.P. IONASCU NICOLAE (TDP 19511 DIN 12-05-2016 EMIS DE COMISIA JUDETEANA DOLJ; INCHEIERE DE INDREPTARE EROARE MATERIALA NR.1 DIN 27-09-2016 EMISA DE N.P. IONASCU NICOLAE);		
B2	Intabulare, drept de PROPRIETATE, dobandit prin Succesiune, cota actuala 1/4, cota initiala 1/1	A1
	1) **STANASEL GHEORGHE**	

C. Partea III. SARCINI .

Inscrieri privind dezmembramintele dreptului de proprietate, drepturi reale de garanţie şi sarcini	Referinţe
NU SUNT	

Anexa Nr. 1 La Partea I

Teren

Nr cadastral	Suprafaţa (mp)*	Observaţii / Referinţe
	Din acte: 700 Masurata: 748	

* Suprafaţa este determinată in planul de proiecţie Stereo 70.

DETALII LINIARE IMOBIL

Date referitoare la teren

Crt	Categorie folosință	Intra vilan	Suprafaţa (mp)	Tarla	Parcelă	Nr. topo	Observaţii / Referinţe
1	vie	NU	748	48	359	-	

Lungime Segmente
1) Valorile lungimilor segmentelor sunt obţinute din proiecţie în plan.

Punct început	X / Y	Punct sfârşit	X / Y	Lungime segment (** (m)
1	421.546,976 299.219,903	2	421.558,841 299.220,177	11.868
2	421.558,841 299.220,177	3	421.569,519 299.282,608	63.338
3	421.569,519 299.282,608	4	421.558,311 299.285,059	11.474
4	421.558,311 299.285,059	1	421.546,976 299.219,903	66.135

** Lungimile segmentelor sunt determinate în planul de proiecţie Stereo 70 şi sunt rotunjite la 1 milimetru.
*** Distanţa dintre puncte este formată din segmente cumulate ce sunt mai mici decât valoarea 1 milimetru.

DATE DESPRE IMOBILUL NR. 6546

Oficiul de Cadastru şi Publicitate Imobiliară DOLJ
Biroul de Cadastru şi Publicitate Imobiliară Craiova

A. Partea I. Descrierea imobilului

TEREN Extravilan

Adresa: Jud. Dolj, T48, P360

Nr. Crt	Nr cadastral Nr. topografic	Suprafaţa* (mp)	Observaţii / Referinţe
A1		1.238	Sector cadastral:17 Teren neimprejmuit;

B. Partea II. Proprietari şi acte

Inscrieri privitoare la dreptul de proprietate şi alte drepturi reale		Referinţe
/		
Act Notarial nr. CM NR.24, din 27/02/2007 emis de N.P. GAGEATU ILIE (TDP 2120 DIN 16-10-2002 EMIS DE COMISIA JUDETEANA DOLJ);		
B1	Intabulare, drept de PROPRIETATE, dobandit prin Succesiune, cota actuala 1/1, cota initiala 1/1	A1
	1) **DUCA CRISTINEL-CONSTANTIN** 2) **DUCA IULIAN** 3) **DUCA MARIA-MIHAELA**	

C. Partea III. SARCINI .

Inscrieri privind dezmembramintele dreptului de proprietate, drepturi reale de garanţie şi sarcini	Referinţe
NU SUNT	

Anexa Nr. 1 La Partea I

Teren

Nr cadastral	Suprafaţa (mp)*	Observaţii / Referinţe
	1.238	

* Suprafaţa este determinată in planul de proiecţie Stereo 70.

DETALII LINIARE IMOBIL

Date referitoare la teren

Crt	Categorie folosinţă	Intra vilan	Suprafaţa (mp)	Tarla	Parcelă	Nr. topo	Observaţii / Referinţe
1	arabil	NU	1.238	48	360	-	

Lungime Segmente
1) Valorile lungimilor segmentelor sunt obţinute din proiecţie în plan.

Punct început	X / Y	Punct sfârşit	X / Y	Lungime segment (** (m)
1	421.575,508 299.316,584	2	421.569,519 299.282,608	34.5
2	421.569,519 299.282,608	3	421.558,841 299.220,177	63.338
3	421.558,841 299.220,177	4	421.571,611 299.220,691	12.781
4	421.571,611 299.220,691	5	421.588,403 299.315,142	95.932
5	421.588,403 299.315,142	1	421.575,508 299.316,584	12.975

** Lungimile segmentelor sunt determinate în planul de proiecţie Stereo 70 şi sunt rotunjite la 1 milimetru.
*** Distanţa dintre puncte este formată din segmente cumulate ce sunt mai mici decât valoarea 1 milimetru.

DATE DESPRE IMOBILUL NR. 6547

Oficiul de Cadastru şi Publicitate Imobiliară DOLJ
Biroul de Cadastru şi Publicitate Imobiliară Craiova

A. Partea I. Descrierea imobilului

TEREN Extravilan

Adresa: Jud. Dolj, T48, P361

Nr. Crt	Nr cadastral Nr. topografic	Suprafaţa* (mp)	Observaţii / Referinţe
A1		1.702	Sector cadastral:17 Teren neimprejmuit;

B. Partea II. Proprietari şi acte

Inscrieri privitoare la dreptul de proprietate şi alte drepturi reale		Referinţe
/		
Act Notarial nr. ACT PARTAJ AUT.714, din 13/07/2011 emis de N.P. BALACI EUGEN (ACT NOTARIAL CM NR.55 DIN 04-07-2011 EMIS DE N.P. BALACI EUGEN; TDP 3258 DIN 12-04-2005 EMIS DE COMISIA JUDETEANA DOLJ);		
B1	Intabulare, drept de PROPRIETATE, dobandit prin Iesire Din Indiviziune, cota actuala 1/1, cota initiala 1/1	A1
	1) **MITRU IOANA**	

C. Partea III. SARCINI .

Inscrieri privind dezmembramintele dreptului de proprietate, drepturi reale de garanţie şi sarcini	Referinţe
NU SUNT	

Anexa Nr. 1 La Partea I

Teren

Nr cadastral	Suprafaţa (mp)*	Observaţii / Referinţe
	1.702	

* Suprafaţa este determinată in planul de proiecţie Stereo 70.

DETALII LINIARE IMOBIL

Date referitoare la teren

Crt	Categorie folosinţă	Intra vilan	Suprafaţa (mp)	Tarla	Parcelă	Nr. topo	Observaţii / Referinţe
1	arabil	NU	1.702	48	361	-	

Lungime Segmente
1) Valorile lungimilor segmentelor sunt obţinute din proiecţie în plan.

Punct început	X / Y	Punct sfârşit	X / Y	Lungime segment (** (m)
1	421.594,325 299.348,195	2	421.588,403 299.315,142	33.58
2	421.588,403 299.315,142	3	421.571,611 299.220,691	95.932
3	421.571,611 299.220,691	4	421.585,45 299.221,511	13.863
4	421.585,45 299.221,511	5	421.605,059 299.333,316	113.511
5	421.605,059 299.333,316	6	421.607,249 299.345,438	12.319

Punct început	X / Y	Punct sfârşit	X / Y	Lungime segment (** (m)
6	421.607,249 299.345,438	1	421.594,325 299.348,195	13.215

** Lungimile segmentelor sunt determinate în planul de proiecţie Stereo 70 şi sunt rotunjite la 1 milimetru.
*** Distanţa dintre puncte este formată din segmente cumulate ce sunt mai mici decât valoarea 1 milimetru.

DATE DESPRE IMOBILUL NR. 6548

Oficiul de Cadastru şi Publicitate Imobiliară DOLJ
Biroul de Cadastru şi Publicitate Imobiliară Craiova

A. Partea I. Descrierea imobilului

TEREN Extravilan

Adresa: Jud. Dolj, T48, P362,363

Nr. Crt	Nr cadastral Nr. topografic	Suprafaţa* (mp)	Observaţii / Referinţe
A1		1.293	Sector cadastral:17 Teren neimprejmuit;

B. Partea II. Proprietari şi acte

Inscrieri privitoare la dreptul de proprietate şi alte drepturi reale		Referinţe
/		
Act Normativ nr. LEGE 7, din 13/03/1996 emis de PARLAMENT;		
B1	Inscrierea provizorie, drept de PROPRIETATE, dobandit prin Lege, cota actuala 1/1, cota initiala 1/1	A1
	1) **NEIDENTIFICAT NEIDENTIFICAT**	

C. Partea III. SARCINI .

Inscrieri privind dezmembramintele dreptului de proprietate, drepturi reale de garanţie şi sarcini	Referinţe
NU SUNT	

Anexa Nr. 1 La Partea I

Teren

Nr cadastral	Suprafaţa (mp)*	Observaţii / Referinţe
	1.293	

* Suprafaţa este determinată in planul de proiecţie Stereo 70.

DETALII LINIARE IMOBIL

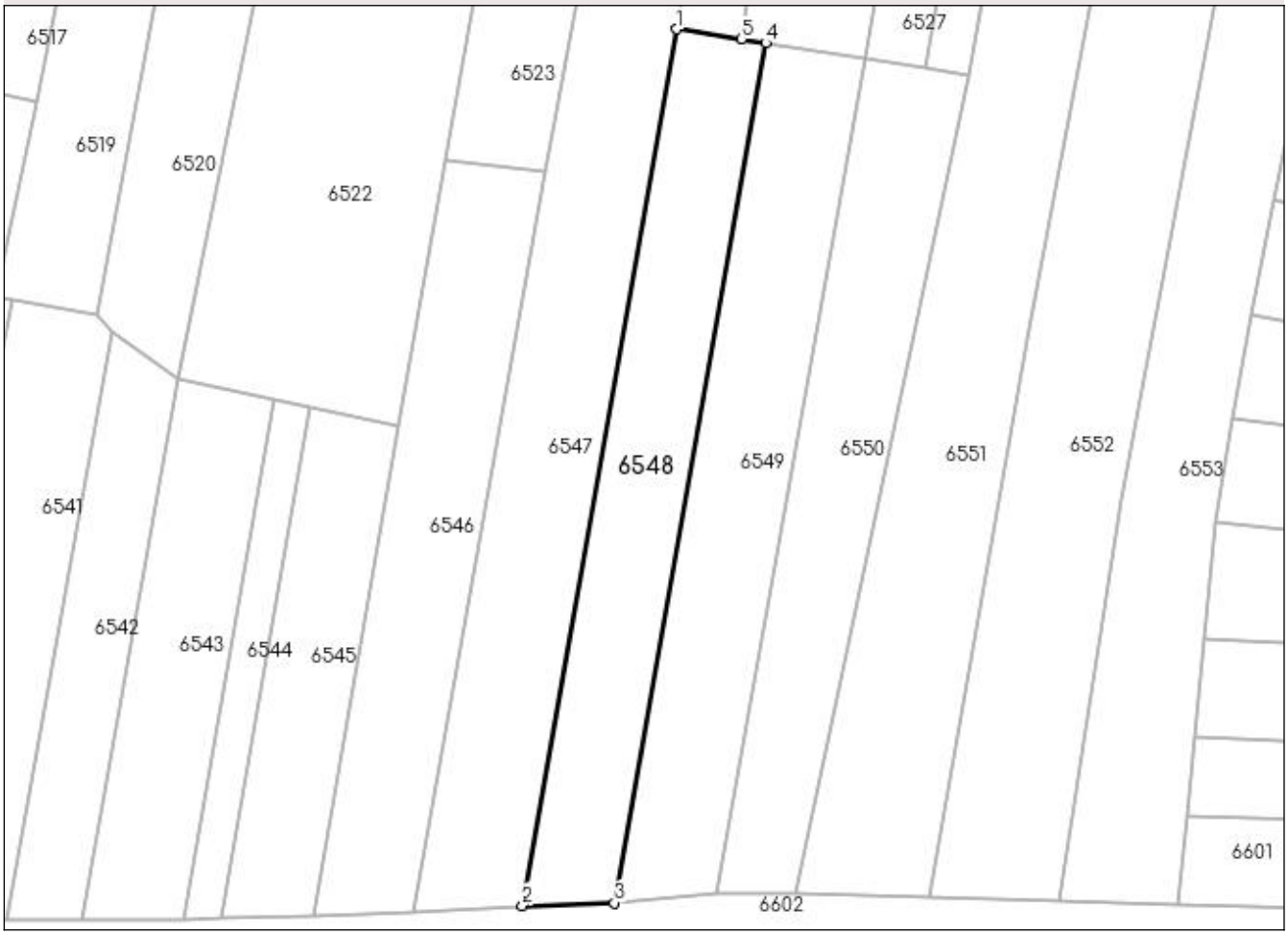

Date referitoare la teren

Crt	Categorie folosinţă	Intra vilan	Suprafaţa (mp)	Tarla	Parcelă	Nr. topo	Observaţii / Referinţe
1	arabil	NU	375	48	362	-	
2	vie	NU	918	48	363	-	

Lungime Segmente
1) Valorile lungimilor segmentelor sunt obţinute din proiecţie în plan.

Punct început	X / Y	Punct sfârşit	X / Y	Lungime segment (** (m)
1	421.605,059 299.333,316	2	421.585,45 299.221,511	113.511
2	421.585,45 299.221,511	3	421.597,167 299.221,89	11.723
3	421.597,167 299.221,89	4	421.616,458 299.331,535	111.33
4	421.616,458 299.331,535	5	421.613,356 299.332,02	3.14

Punct început	X / Y	Punct sfârşit	X / Y	Lungime segment (** (m)
5	421.613,356 299.332,02	1	421.605,059 299.333,316	8.397

** Lungimile segmentelor sunt determinate în planul de proiecţie Stereo 70 şi sunt rotunjite la 1 milimetru.
*** Distanţa dintre puncte este formată din segmente cumulate ce sunt mai mici decât valoarea 1 milimetru.

DATE DESPRE IMOBILUL NR. 6549

Oficiul de Cadastru şi Publicitate Imobiliară DOLJ
Biroul de Cadastru şi Publicitate Imobiliară Craiova

A. Partea I. Descrierea imobilului

TEREN Extravilan

Adresa: Jud. Dolj, T48, P364,365

Nr. Crt	Nr cadastral Nr. topografic	Suprafaţa* (mp)	Observaţii / Referinţe
A1		Din acte: 1.832 Masurata: 1.403	Sector cadastral:17 Teren neimprejmuit;

B. Partea II. Proprietari şi acte

Inscrieri privitoare la dreptul de proprietate şi alte drepturi reale		Referinţe
/		
Act Administrativ nr. TDP 10699, din 17/06/2008 emis de COMISIA JUDETEANA DOLJ;		
B1	Intabulare, drept de PROPRIETATE, dobandit prin Reconstituire, cota actuala 1/1, cota initiala 1/1	A1
	1) **DIACONU EUGENIA**, LIPSĂ CNP	

C. Partea III. SARCINI .

Inscrieri privind dezmembramintele dreptului de proprietate, drepturi reale de garanţie şi sarcini	Referinţe
NU SUNT	

Anexa Nr. 1 La Partea I

Teren

Nr cadastral	Suprafaţa (mp)*	Observaţii / Referinţe
	Din acte: 1.832 Masurata: 1.403	

* Suprafaţa este determinată in planul de proiecţie Stereo 70.

DETALII LINIARE IMOBIL

Date referitoare la teren

Crt	Categorie folosinţă	Intra vilan	Suprafaţa (mp)	Tarla	Parcelă	Nr. topo	Observaţii / Referinţe
1	vie	NU	1.328	48	364	-	
2	vie	NU	75	48	365	-	

Lungime Segmente

1) Valorile lungimilor segmentelor sunt obţinute din proiecţie în plan.

Punct început	X / Y	Punct sfârşit	X / Y	Lungime segment (** (m)
1	421.616,458 299.331,535	2	421.597,167 299.221,89	111.33
2	421.597,167 299.221,89	3	421.610,205 299.223,047	13.089
3	421.610,205 299.223,047	4	421.629,246 299.329,538	108.179
4	421.629,246 299.329,538	1	421.616,458 299.331,535	12.943

** Lungimile segmentelor sunt determinate în planul de proiecţie Stereo 70 şi sunt rotunjite la 1 milimetru.
*** Distanţa dintre puncte este formată din segmente cumulate ce sunt mai mici decât valoarea 1 milimetru.

DATE DESPRE IMOBILUL NR. 6550

Oficiul de Cadastru şi Publicitate Imobiliară DOLJ
Biroul de Cadastru şi Publicitate Imobiliară Craiova

A. Partea I. Descrierea imobilului

TEREN Extravilan

Adresa: Jud. Dolj, T48, P366

Nr. Crt	Nr cadastral Nr. topografic	Suprafaţa* (mp)	Observaţii / Referinţe
A1		Din acte: 1.578 Masurata: 1.247	Sector cadastral:17 Teren neimprejmuit;

B. Partea II. Proprietari şi acte

Inscrieri privitoare la dreptul de proprietate şi alte drepturi reale		Referinţe
/		
Act Administrativ nr. TDP 3017, din 27/10/2004 emis de COMISIA JUDETEANA DOLJ;		
B1	Intabulare, drept de PROPRIETATE, dobandit prin Reconstituire, cota actuala 1/1, cota initiala 1/1	A1
	1) **SAFTA GHEORGHITA**, LIPSĂ CNP	

C. Partea III. SARCINI .

Inscrieri privind dezmembramintele dreptului de proprietate, drepturi reale de garanţie şi sarcini	Referinţe
NU SUNT	

Anexa Nr. 1 La Partea I

Teren

Nr cadastral	Suprafaţa (mp)*	Observaţii / Referinţe
	Din acte: 1.578 Masurata: 1.247	

* Suprafaţa este determinată in planul de proiecţie Stereo 70.

DETALII LINIARE IMOBIL

Date referitoare la teren

Crt	Categorie folosinţă	Intra vilan	Suprafaţa (mp)	Tarla	Parcelă	Nr. topo	Observaţii / Referinţe
1	arabil	NU	372	48	366	-	
2	vie	NU	875	48	366	-	

Lungime Segmente

1) Valorile lungimilor segmentelor sunt obţinute din proiecţie în plan.

Punct început	X / Y	Punct sfârşit	X / Y	Lungime segment (** (m)
1	421.610,205 299.223,047	2	421.620,36 299.223,139	10.156
2	421.620,36 299.223,139	3	421.642,361 299.327,489	106.644
3	421.642,361 299.327,489	4	421.636,865 299.328,347	5.562
4	421.636,865 299.328,347	5	421.629,246 299.329,538	7.712

Punct început	X / Y	Punct sfârşit	X / Y	Lungime segment (** (m)
5	421.629,246 299.329,538	1	421.610,205 299.223,047	108.179

** Lungimile segmentelor sunt determinate în planul de proiecţie Stereo 70 şi sunt rotunjite la 1 milimetru.
*** Distanţa dintre puncte este formată din segmente cumulate ce sunt mai mici decât valoarea 1 milimetru.

DATE DESPRE IMOBILUL NR. 6551

Oficiul de Cadastru şi Publicitate Imobiliară DOLJ
Biroul de Cadastru şi Publicitate Imobiliară Craiova

A. Partea I. Descrierea imobilului

TEREN Extravilan

Adresa: Jud. Dolj, T48, P367,368

Nr. Crt	Nr cadastral Nr. topografic	Suprafaţa* (mp)	Observaţii / Referinţe
A1		Din acte: 2.082 Masurata: 2.064	Sector cadastral:17 Teren neimprejmuit;

B. Partea II. Proprietari şi acte

Inscrieri privitoare la dreptul de proprietate şi alte drepturi reale		Referinţe
/		
Act Administrativ nr. TDP 3394, din 22/06/2005 emis de COMISIA JUDETEANA DOLJ;		
B1	Intabulare, drept de PROPRIETATE, dobandit prin Reconstituire, cota actuala 1/1, cota initiala 1/1	A1
	1) **VASILE MARIN**, LIPSĂ CNP	

C. Partea III. SARCINI .

Inscrieri privind dezmembramintele dreptului de proprietate, drepturi reale de garanţie şi sarcini	Referinţe
NU SUNT	

Anexa Nr. 1 La Partea I

Teren

Nr cadastral	Suprafaţa (mp)*	Observaţii / Referinţe
	Din acte: 2.082 Masurata: 2.064	

* Suprafaţa este determinată in planul de proiecţie Stereo 70.

DETALII LINIARE IMOBIL

Date referitoare la teren

Crt	Categorie folosinţă	Intra vilan	Suprafaţa (mp)	Tarla	Parcelă	Nr. topo	Observaţii / Referinţe
1	vie	NU	1.353	48	367	-	
2	arabil	NU	711	48	368	-	

Lungime Segmente
1) Valorile lungimilor segmentelor sunt obţinute din proiecţie în plan.

Punct început	X / Y	Punct sfârşit	X / Y	Lungime segment (** (m)
1	421.662,203 299.358,783	2	421.648,503 299.361,165	13.906
2	421.648,503 299.361,165	3	421.642,361 299.327,489	34.232
3	421.642,361 299.327,489	4	421.620,36 299.223,139	106.644
4	421.620,36 299.223,139	5	421.637,261 299.222,64	16.908

Punct început	X / Y	Punct sfârşit	X / Y	Lungime segment (** (m)
5	421.637,261 299.222,64	6	421.649,973 299.293,795	72.281
6	421.649,973 299.293,795	1	421.662,203 299.358,783	66.128

** Lungimile segmentelor sunt determinate în planul de proiecţie Stereo 70 şi sunt rotunjite la 1 milimetru.
*** Distanţa dintre puncte este formată din segmente cumulate ce sunt mai mici decât valoarea 1 milimetru.

DATE DESPRE IMOBILUL NR. 6552

Oficiul de Cadastru şi Publicitate Imobiliară DOLJ
Biroul de Cadastru şi Publicitate Imobiliară Craiova

A. Partea I. Descrierea imobilului

TEREN Extravilan

Adresa: Jud. Dolj, T48, P369,370

Nr. Crt	Nr cadastral Nr. topografic	Suprafaţa* (mp)	Observaţii / Referinţe
A1		Din acte: 2.645 Masurata: 2.150	Sector cadastral:17 Teren neimprejmuit;

B. Partea II. Proprietari şi acte

Inscrieri privitoare la dreptul de proprietate şi alte drepturi reale		Referinţe
/		
Act Notarial nr. CM NR.46, din 22/07/2003 emis de N.P. DOINA FAURAR (TDP 1800-45084 DIN 21-06-2000 EMIS DE COMISIA JUDETEANA DOLJ);		
B1	Intabulare, drept de PROPRIETATE, dobandit prin Succesiune, cota actuala 1/1, cota initiala 1/1	A1
	1) **CALINESCU ANGELA**	

C. Partea III. SARCINI .

Inscrieri privind dezmembramintele dreptului de proprietate, drepturi reale de garanţie şi sarcini	Referinţe
NU SUNT	

Anexa Nr. 1 La Partea I

Teren

Nr cadastral	Suprafaţa (mp)*	Observaţii / Referinţe
	Din acte: 2.645 Masurata: 2.150	

* Suprafaţa este determinată in planul de proiecţie Stereo 70.

DETALII LINIARE IMOBIL

Date referitoare la teren

Crt	Categorie folosinţă	Intra vilan	Suprafaţa (mp)	Tarla	Parcelă	Nr. topo	Observaţii / Referinţe
1	vie	NU	860	48	369	-	
2	vie	NU	390	48	369	-	
3	arabil	NU	900	48	370	-	

Lungime Segmente
1) Valorile lungimilor segmentelor sunt obţinute din proiecţie în plan.

Punct început	X / Y	Punct sfârşit	X / Y	Lungime segment (** (m)
1	421.662,203 299.358,783	2	421.649,973 299.293,795	66.128
2	421.649,973 299.293,795	3	421.637,261 299.222,64	72.281
3	421.637,261 299.222,64	4	421.653,961 299.222,147	16.707

Punct început	X / Y	Punct sfârşit	X / Y	Lungime segment (** (m)
4	421.653,961 299.222,147	5	421.661,937 299.273,363	51.833
5	421.661,937 299.273,363	6	421.677,433 299.356,175	84.25
6	421.677,433 299.356,175	1	421.662,203 299.358,783	15.451

** Lungimile segmentelor sunt determinate în planul de proiecţie Stereo 70 şi sunt rotunjite la 1 milimetru.
*** Distanţa dintre puncte este formată din segmente cumulate ce sunt mai mici decât valoarea 1 milimetru.

DATE DESPRE IMOBILUL NR. 6553

Oficiul de Cadastru şi Publicitate Imobiliară DOLJ
Biroul de Cadastru şi Publicitate Imobiliară Craiova

A. Partea I. Descrierea imobilului

TEREN Necunoscut

Adresa: Loc. Leu, Jud. Dolj, T48, P371

Nr. Crt	Nr cadastral Nr. topografic	Suprafaţa* (mp)	Observaţii / Referinţe
A1		Din acte: 5.263 Masurata: 4.659	Sector cadastral:17 Teren neimprejmuit;

B. Partea II. Proprietari şi acte

Inscrieri privitoare la dreptul de proprietate şi alte drepturi reale		Referinţe
/		
Act Administrativ nr. TDP 2937, din 16/09/2004 emis de COMISIA JUDETEANA DOLJ;		
B1	Intabulare, drept de PROPRIETATE, dobandit prin Reconstituire, cota actuala 1/1, cota initiala 1/1	A1
	1) **DIACONU NASTASIA**, LIPSĂ CNP	

C. Partea III. SARCINI .

Inscrieri privind dezmembramintele dreptului de proprietate, drepturi reale de garanţie şi sarcini	Referinţe
NU SUNT	

Anexa Nr. 1 La Partea I

Teren

Nr cadastral	Suprafaţa (mp)*	Observaţii / Referinţe
	Din acte: 5.263 Masurata: 4.659	

* Suprafaţa este determinată in planul de proiecţie Stereo 70.

DETALII LINIARE IMOBIL

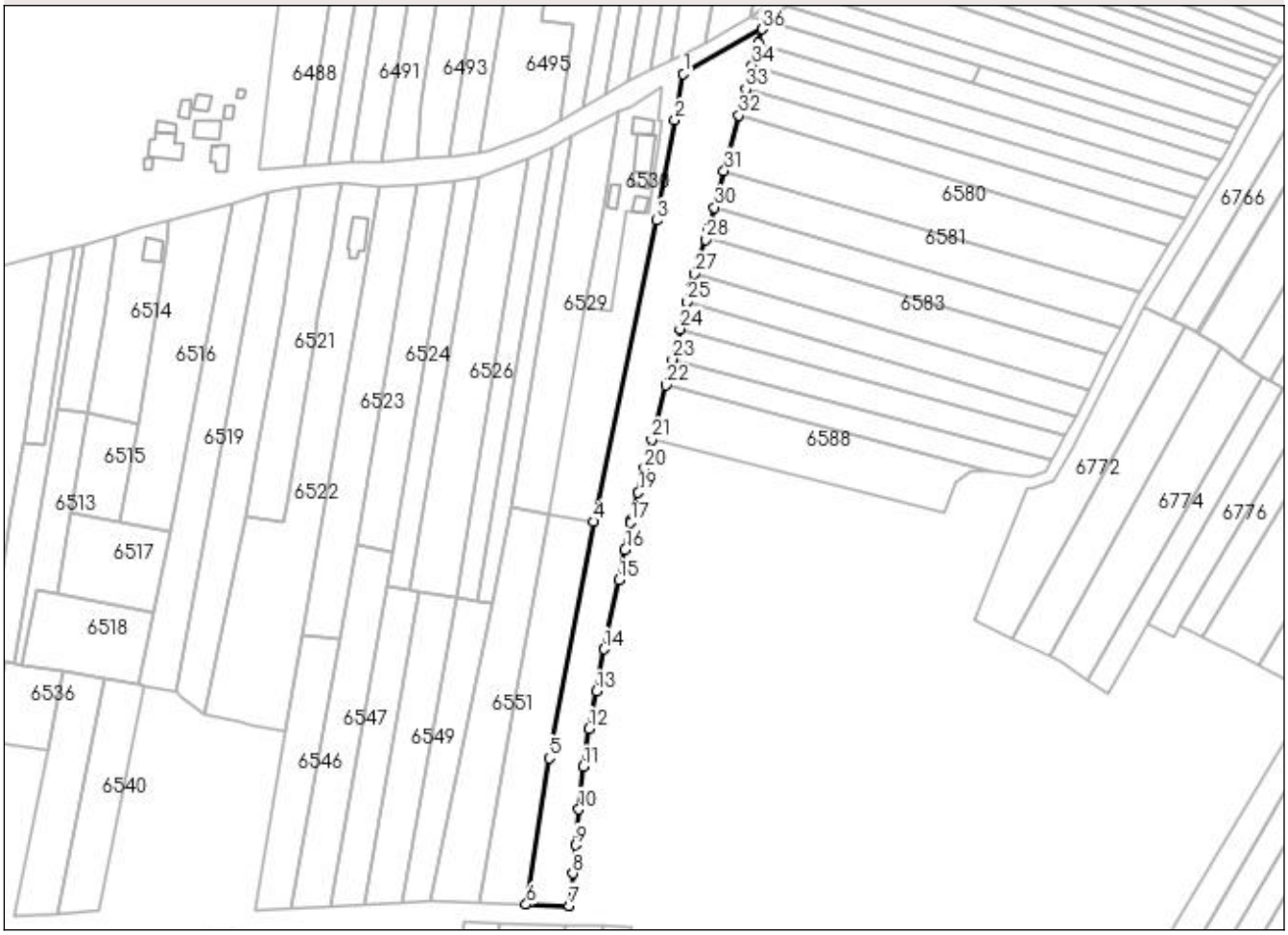

Date referitoare la teren

Crt	Categorie folosinţă	Intra vilan	Suprafaţa (mp)	Tarla	Parcelă	Nr. topo	Observaţii / Referinţe
1	arabil	DA	444	48	371	-	
2	vie	DA	850	48	371	-	
3	arabil	DA	1.163	48	371	-	
4	arabil	NU	2.202	48	371	-	

Lungime Segmente

1) Valorile lungimilor segmentelor sunt obţinute din proiecţie în plan.

Punct început	X / Y	Punct sfârşit	X / Y	Lungime segment (** (m)
1	421.709,004 299.512,892	2	421.706,011 299.496,64	16.525
3	421.699,519 299.461,563	4	421.677,433 299.356,175	107.677
5	421.661,937 299.273,363	6	421.653,961 299.222,147	51.833

Punct început	X / Y	Punct sfârşit	X / Y	Lungime segment (** (m)
2	421.706,011 299.496,64	3	421.699,519 299.461,563	35.673
4	421.677,433 299.356,175	5	421.661,937 299.273,363	84.25
6	421.653,961 299.222,147	7	421.669,091 299.221,701	15.137

Punct început	X / Y	Punct sfârşit	X / Y	Lungime segment (** (m)
7	421.669,091 299.221,701	8	421.670,193 299.233,031	11.384
9	421.671,177 299.242,939	10	421.672,426 299.255,491	12.614
11	421.673,905 299.270,355	12	421.675,988 299.283,766	13.572
13	421.678,465 299.296,793	14	421.681,261 299.311,498	14.968
15	421.686,306 299.335,706	16	421.688,535 299.346,399	10.923
17	421.690,508 299.355,865	18	421.690,739 299.356,889	1.05
19	421.693,195 299.366,39	20	421.695,365 299.374,889	8.772
21	421.697,905 299.384,843	22	421.702,783 299.403,949	19.719
23	421.705,106 299.413,049	24	421.707,788 299.423,554	10.842
25	421.710,242 299.433,169	26	421.711,661 299.438,726	5.735
27	421.712,996 299.442,901	28	421.716,813 299.454,835	12.53
29	421.717,834 299.458,803	30	421.719,794 299.466,158	7.611
31	421.723,224 299.479,026	32	421.728,385 299.498,395	20.045
33	421.730,823 299.507,541	34	421.733,051 299.515,902	8.652
35	421.735,118 299.523,657	36	421.736,429 299.528,576	5.091

Punct început	X / Y	Punct sfârşit	X / Y	Lungime segment (** (m)
8	421.670,193 299.233,031	9	421.671,177 299.242,939	9.957
10	421.672,426 299.255,491	11	421.673,905 299.270,355	14.937
12	421.675,988 299.283,766	13	421.678,465 299.296,793	13.261
14	421.681,261 299.311,498	15	421.686,306 299.335,706	24.728
16	421.688,535 299.346,399	17	421.690,508 299.355,865	9.669
18	421.690,739 299.356,889	19	421.693,195 299.366,39	9.813
20	421.695,365 299.374,889	21	421.697,905 299.384,843	10.272
22	421.702,783 299.403,949	23	421.705,106 299.413,049	9.391
24	421.707,788 299.423,554	25	421.710,242 299.433,169	9.923
26	421.711,661 299.438,726	27	421.712,996 299.442,901	4.383
28	421.716,813 299.454,835	29	421.717,834 299.458,803	4.097
30	421.719,794 299.466,158	31	421.723,224 299.479,026	13.318
32	421.728,385 299.498,395	33	421.730,823 299.507,541	9.465
34	421.733,051 299.515,902	35	421.735,118 299.523,657	8.026
36	421.736,429 299.528,576	1	421.709,004 299.512,892	31.593

** Lungimile segmentelor sunt determinate în planul de proiecţie Stereo 70 şi sunt rotunjite la 1 milimetru.
*** Distanţa dintre puncte este formată din segmente cumulate ce sunt mai mici decât valoarea 1 milimetru.

DATE DESPRE IMOBILUL NR. 6554

Oficiul de Cadastru şi Publicitate Imobiliară DOLJ
Biroul de Cadastru şi Publicitate Imobiliară Craiova

A. Partea I. Descrierea imobilului

TEREN Extravilan

Adresa: Jud. Dolj, T48, P250

Nr. Crt	Nr cadastral Nr. topografic	Suprafaţa* (mp)	Observaţii / Referinţe
A1		979	Sector cadastral:17 Teren neimprejmuit;

B. Partea II. Proprietari şi acte

Inscrieri privitoare la dreptul de proprietate şi alte drepturi reale		Referinţe
/		
Act Administrativ nr. TDP 3187, din 23/03/2005 emis de COMISIA JUDETEANA DOLJ;		
B1	Intabulare, drept de PROPRIETATE, dobandit prin Reconstituire, cota actuala 1/1, cota initiala 1/1	A1
	1) **CRING IOANA**, LIPSĂ CNP	

C. Partea III. SARCINI .

Inscrieri privind dezmembramintele dreptului de proprietate, drepturi reale de garanţie şi sarcini	Referinţe
NU SUNT	

Anexa Nr. 1 La Partea I

Teren

Nr cadastral	Suprafaţa (mp)*	Observaţii / Referinţe
	979	

* Suprafaţa este determinată in planul de proiecţie Stereo 70.

DETALII LINIARE IMOBIL

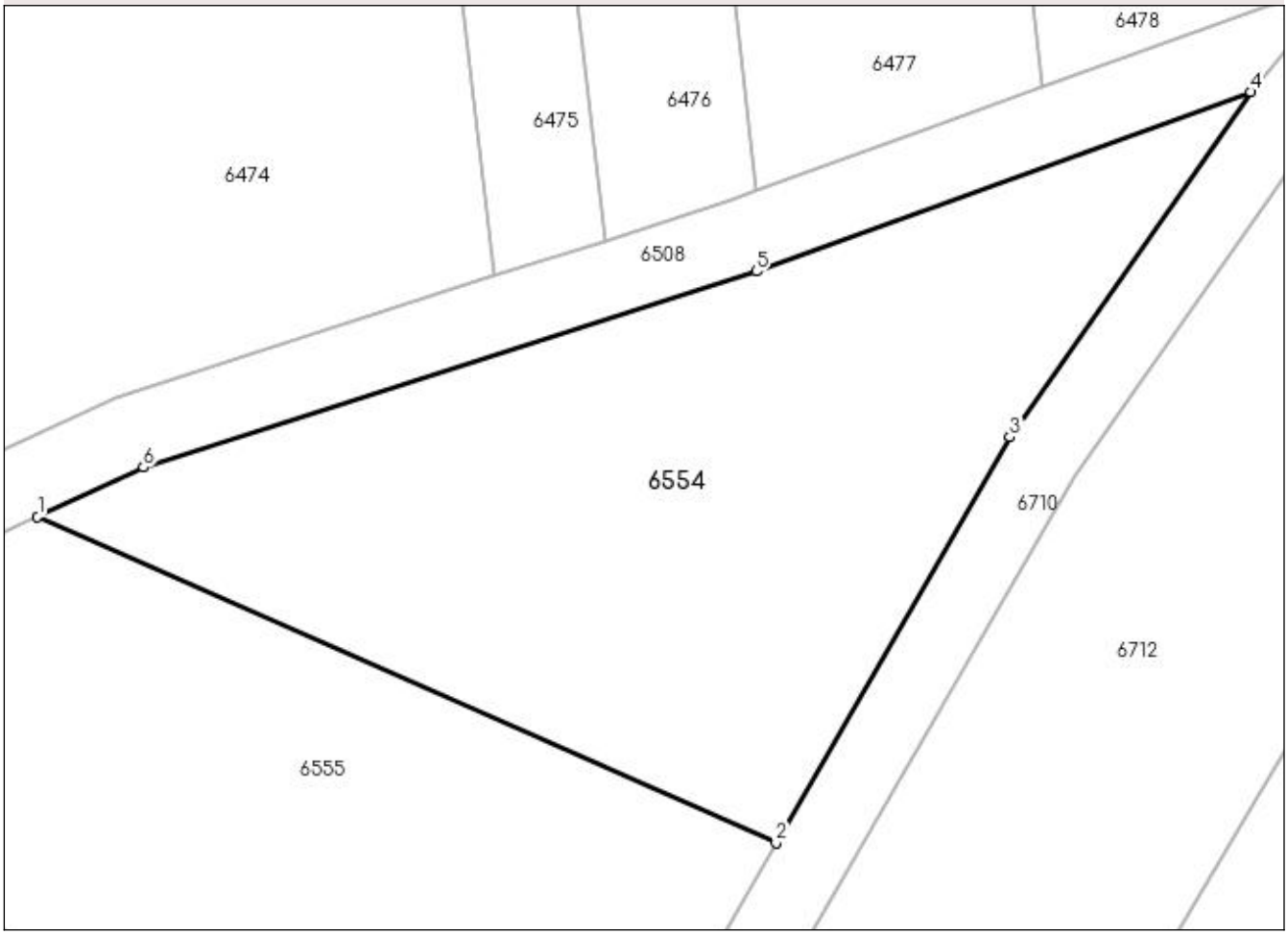

Date referitoare la teren

Crt	Categorie folosinţă	Intra vilan	Suprafaţa (mp)	Tarla	Parcelă	Nr. topo	Observaţii / Referinţe
1	arabil	NU	979	48	250	-	

Lungime Segmente
1) Valorile lungimilor segmentelor sunt obţinute din proiecţie în plan.

Punct început	X / Y	Punct sfârşit	X / Y	Lungime segment (** (m)
1	421.938,533 299.631,05	2	421.977,749 299.613,747	42.864
2	421.977,749 299.613,747	3	421.990,172 299.635,277	24.857
3	421.990,172 299.635,277	4	422.002,956 299.653,596	22.339
4	422.002,956 299.653,596	5	421.976,704 299.644,085	27.922
5	421.976,704 299.644,085	6	421.944,161 299.633,68	34.166

Punct început	X / Y	Punct sfârşit	X / Y	Lungime segment (** (m)
6	421.944,161 299.633,68	1	421.938,533 299.631,05	6.212

** Lungimile segmentelor sunt determinate în planul de proiecţie Stereo 70 şi sunt rotunjite la 1 milimetru.
*** Distanţa dintre puncte este formată din segmente cumulate ce sunt mai mici decât valoarea 1 milimetru.

DATE DESPRE IMOBILUL NR. 6555

Oficiul de Cadastru şi Publicitate Imobiliară DOLJ
Biroul de Cadastru şi Publicitate Imobiliară Craiova

A. Partea I. Descrierea imobilului

TEREN Extravilan

Adresa: Jud. Dolj, T48, P251

Nr. Crt	Nr cadastral Nr. topografic	Suprafaţa* (mp)	Observaţii / Referinţe
A1		1.085	Sector cadastral:17 Teren neimprejmuit;

B. Partea II. Proprietari şi acte

Inscrieri privitoare la dreptul de proprietate şi alte drepturi reale		Referinţe
/		
Act Normativ nr. LEGE 7, din 13/03/1996 emis de PARLAMENT;		
B1	Inscrierea provizorie, drept de PROPRIETATE, dobandit prin Lege, cota actuala 1/1, cota initiala 1/1	A1
	1) **NEIDENTIFICAT NEIDENTIFICAT**	

C. Partea III. SARCINI .

Inscrieri privind dezmembramintele dreptului de proprietate, drepturi reale de garanţie şi sarcini	Referinţe
NU SUNT	

Anexa Nr. 1 La Partea I

Teren

Nr cadastral	Suprafaţa (mp)*	Observaţii / Referinţe
	1.085	

* Suprafaţa este determinată in planul de proiecţie Stereo 70.

DETALII LINIARE IMOBIL

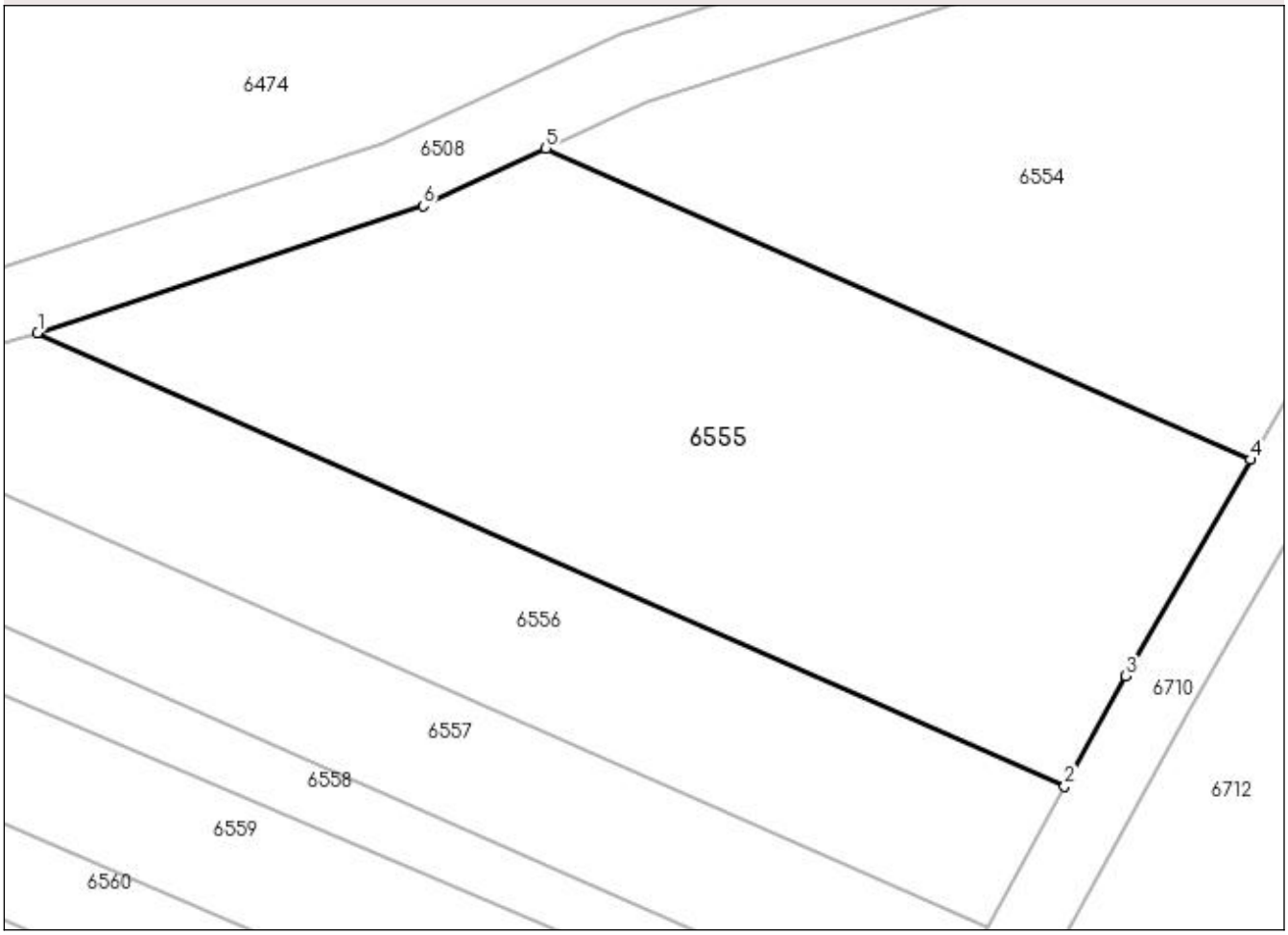

Date referitoare la teren

Crt	Categorie folosinţă	Intra vilan	Suprafaţa (mp)	Tarla	Parcelă	Nr. topo	Observaţii / Referinţe
1	arabil	NU	1.085	48	251	-	

Lungime Segmente
1) Valorile lungimilor segmentelor sunt obţinute din proiecţie în plan.

Punct început	X / Y	Punct sfârşit	X / Y	Lungime segment (** (m)
1	421.910,229 299.620,799	2	421.967,401 299.595,572	62.49
2	421.967,401 299.595,572	3	421.970,808 299.601,716	7.025
3	421.970,808 299.601,716	4	421.977,749 299.613,747	13.89
4	421.977,749 299.613,747	5	421.938,533 299.631,05	42.864
5	421.938,533 299.631,05	6	421.931,694 299.627,855	7.549

Punct început	X / Y	Punct sfârşit	X / Y	Lungime segment (** (m)
6	421.931,694 299.627,855	1	421.910,229 299.620,799	22.595

** Lungimile segmentelor sunt determinate în planul de proiecţie Stereo 70 şi sunt rotunjite la 1 milimetru.
*** Distanţa dintre puncte este formată din segmente cumulate ce sunt mai mici decât valoarea 1 milimetru.

DATE DESPRE IMOBILUL NR. 6556

Oficiul de Cadastru şi Publicitate Imobiliară DOLJ
Biroul de Cadastru şi Publicitate Imobiliară Craiova

A. Partea I. Descrierea imobilului

TEREN Extravilan

Adresa: Jud. Dolj, T48, P252,253

Nr. Crt	Nr cadastral Nr. topografic	Suprafaţa* (mp)	Observaţii / Referinţe
A1		Din acte: 535 Masurata: 603	Sector cadastral:17 Teren neimprejmuit;

B. Partea II. Proprietari şi acte

Inscrieri privitoare la dreptul de proprietate şi alte drepturi reale		Referinţe
/		
Act Administrativ nr. TDP 3596, din 29/08/2006 emis de COMISIA JUDETEANA DOLJ (CERTIFICAT DECES SERIA DC NR.944937);		
B1	Intabulare, drept de PROPRIETATE, dobandit prin Reconstituire, cota actuala 1/1, cota initiala 1/1	A1
	1) **STAICUSI ELENA** DEFUNCT:Da 2) **CAPRA ILEANA**, LIPSĂ CNP 3) **GORIE CONSTANTIN**, LIPSĂ CNP 4) **GORIE ILIUTA**, LIPSĂ CNP	

C. Partea III. SARCINI .

Inscrieri privind dezmembramintele dreptului de proprietate, drepturi reale de garanţie şi sarcini	Referinţe
NU SUNT	

Anexa Nr. 1 La Partea I

Teren

Nr cadastral	Suprafaţa (mp)*	Observaţii / Referinţe
	Din acte: 535 Masurata: 603	

* Suprafaţa este determinată in planul de proiecţie Stereo 70.

DETALII LINIARE IMOBIL

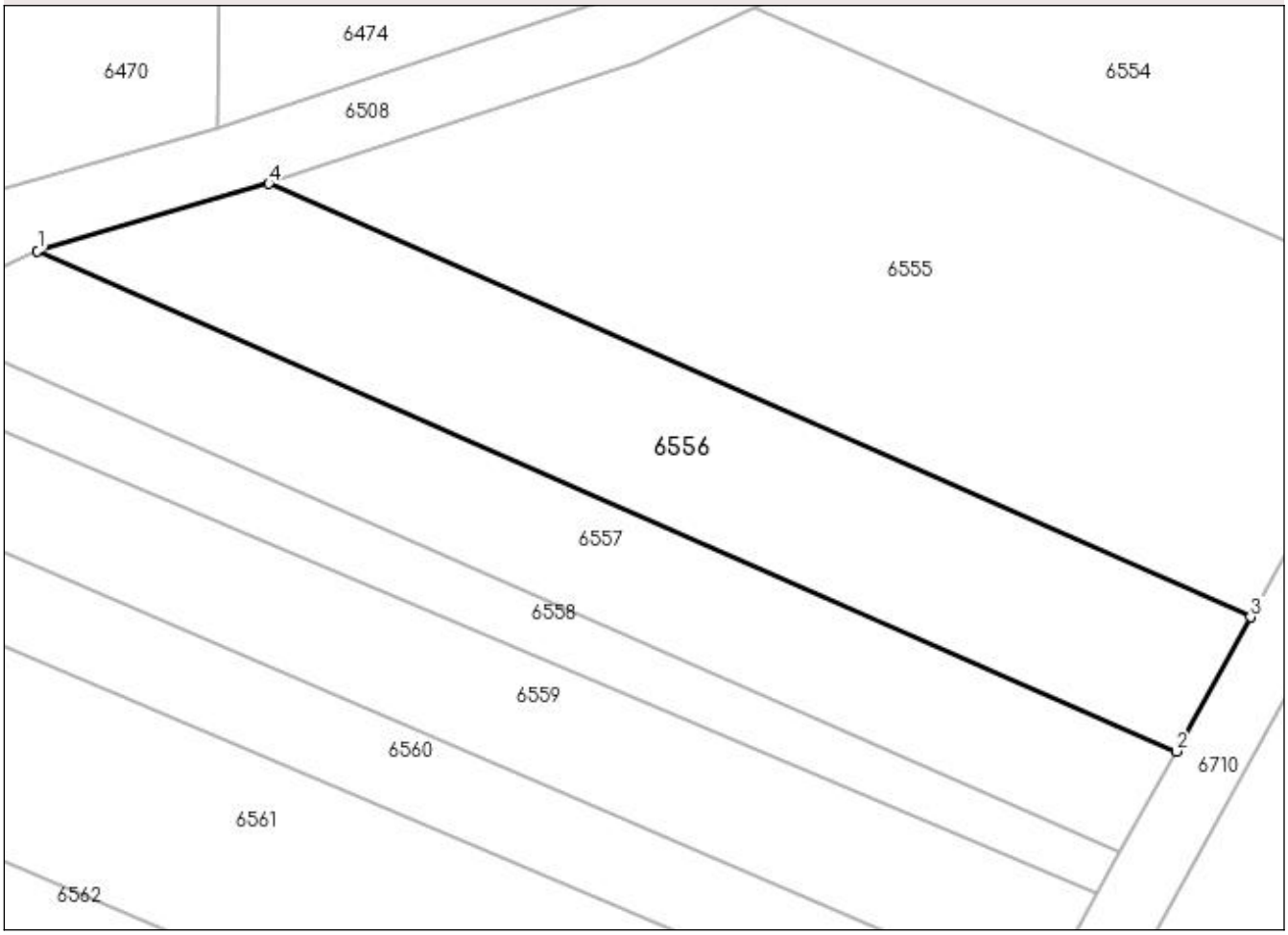

Date referitoare la teren

Crt	Categorie folosinţă	Intra vilan	Suprafaţa (mp)	Tarla	Parcelă	Nr. topo	Observaţii / Referinţe
1	vie	NU	218	48	252	-	
2	vie	NU	385	48	253	-	

Lungime Segmente
1) Valorile lungimilor segmentelor sunt obţinute din proiecţie în plan.

Punct început	X / Y	Punct sfârşit	X / Y	Lungime segment (** (m)
1	421.896,756 299.616,89	2	421.963,077 299.587,772	72.431
2	421.963,077 299.587,772	3	421.967,401 299.595,572	8.919
3	421.967,401 299.595,572	4	421.910,229 299.620,799	62.49
4	421.910,229 299.620,799	1	421.896,756 299.616,89	14.029

** Lungimile segmentelor sunt determinate în planul de proiecţie Stereo 70 şi sunt rotunjite la 1 milimetru.
*** Distanţa dintre puncte este formată din segmente cumulate ce sunt mai mici decât valoarea 1 milimetru.

DATE DESPRE IMOBILUL NR. 6557

Oficiul de Cadastru şi Publicitate Imobiliară DOLJ
Biroul de Cadastru şi Publicitate Imobiliară Craiova

A. Partea I. Descrierea imobilului

TEREN Extravilan

Adresa: Jud. Dolj, T48, P254,255

Nr. Crt	Nr cadastral Nr. topografic	Suprafaţa* (mp)	Observaţii / Referinţe
A1		504	Sector cadastral:17 Teren neimprejmuit;

B. Partea II. Proprietari şi acte

Inscrieri privitoare la dreptul de proprietate şi alte drepturi reale		Referinţe
/		
Act Administrativ nr. TDP 1955-1981, din 09/05/2002 emis de COMISIA JUDETEANA DOLJ;		
B1	Intabulare, drept de PROPRIETATE, dobandit prin Reconstituire, cota actuala 1/1, cota initiala 1/1	A1
	1) **MATEI STEFAN**, LIPSĂ CNP	

C. Partea III. SARCINI .

Inscrieri privind dezmembramintele dreptului de proprietate, drepturi reale de garanţie şi sarcini	Referinţe
NU SUNT	

Anexa Nr. 1 La Partea I

Teren

Nr cadastral	Suprafaţa (mp)*	Observaţii / Referinţe
	504	

* Suprafaţa este determinată in planul de proiecţie Stereo 70.

DETALII LINIARE IMOBIL

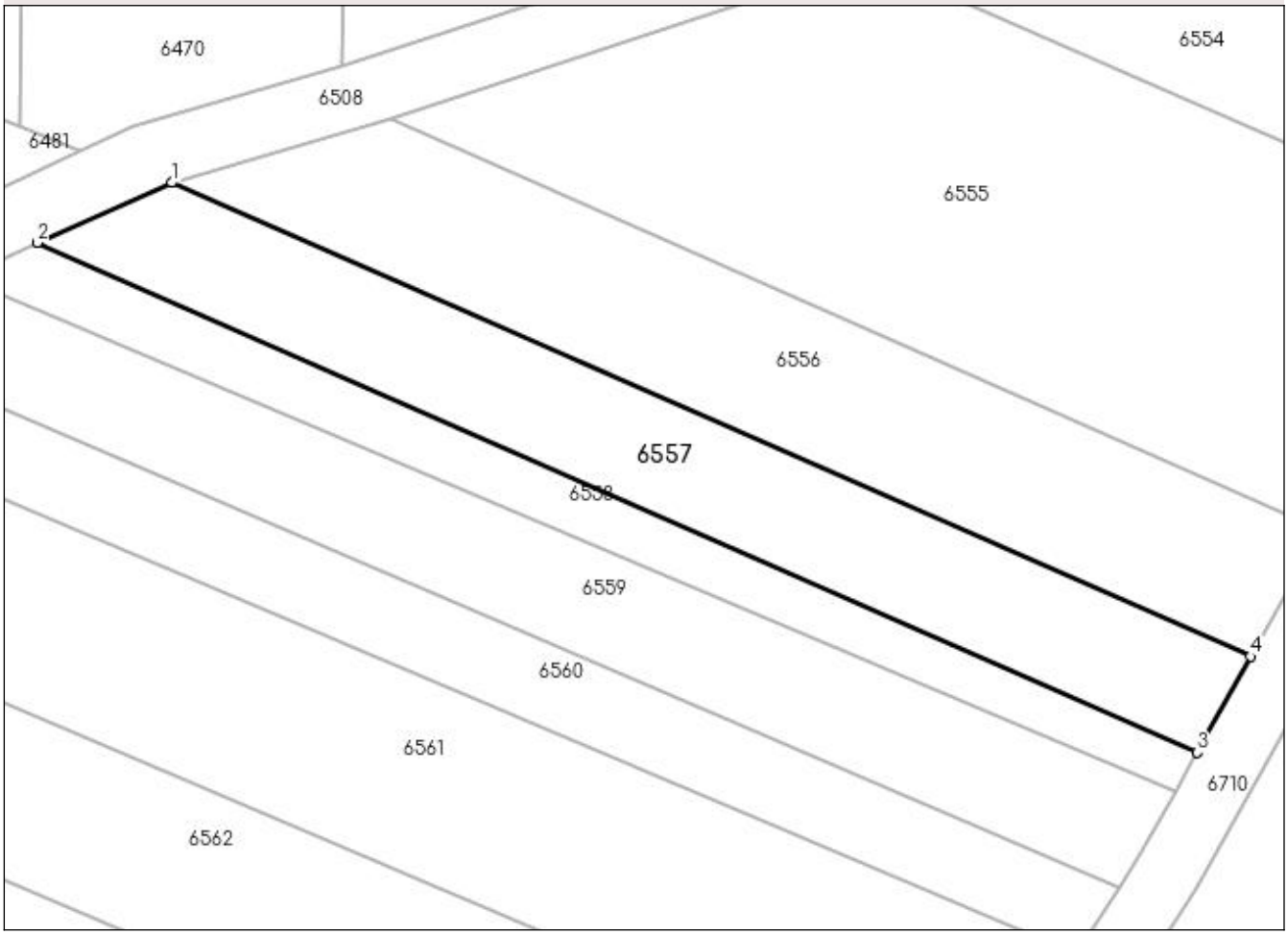

Date referitoare la teren

Crt	Categorie folosinţă	Intra vilan	Suprafaţa (mp)	Tarla	Parcelă	Nr. topo	Observaţii / Referinţe
1	arabil	NU	290	48	254	-	
2	vie	NU	214	48	255	-	

Lungime Segmente
1) Valorile lungimilor segmentelor sunt obţinute din proiecţie în plan.

Punct început	X / Y	Punct sfârşit	X / Y	Lungime segment (** (m)
1	421.896,756 299.616,89	2	421.888,49 299.613,196	9.054
2	421.888,49 299.613,196	3	421.959,811 299.581,882	77.893
3	421.959,811 299.581,882	4	421.963,077 299.587,772	6.734
4	421.963,077 299.587,772	1	421.896,756 299.616,89	72.431

** Lungimile segmentelor sunt determinate în planul de proiecţie Stereo 70 şi sunt rotunjite la 1 milimetru.
*** Distanţa dintre puncte este formată din segmente cumulate ce sunt mai mici decât valoarea 1 milimetru.

DATE DESPRE IMOBILUL NR. 6558

Oficiul de Cadastru şi Publicitate Imobiliară DOLJ
Biroul de Cadastru şi Publicitate Imobiliară Craiova

A. Partea I. Descrierea imobilului

TEREN Extravilan

Adresa: Jud. Dolj, T48, P256

Nr. Crt	Nr cadastral Nr. topografic	Suprafaţa* (mp)	Observaţii / Referinţe
A1		262	Sector cadastral:17 Teren neimprejmuit;

B. Partea II. Proprietari şi acte

Inscrieri privitoare la dreptul de proprietate şi alte drepturi reale		Referinţe
/		
Act Normativ nr. LEGE 7, din 13/03/1996 emis de PARLAMENT;		
B1	Inscrierea provizorie, drept de PROPRIETATE, dobandit prin Lege, cota actuala 1/1, cota initiala 1/1	A1
	1) **NEIDENTIFICAT NEIDENTIFICAT**	

C. Partea III. SARCINI .

Inscrieri privind dezmembramintele dreptului de proprietate, drepturi reale de garanţie şi sarcini	Referinţe
NU SUNT	

Anexa Nr. 1 La Partea I

Teren

Nr cadastral	Suprafaţa (mp)*	Observaţii / Referinţe
	262	

* Suprafaţa este determinată in planul de proiecţie Stereo 70.

DETALII LINIARE IMOBIL

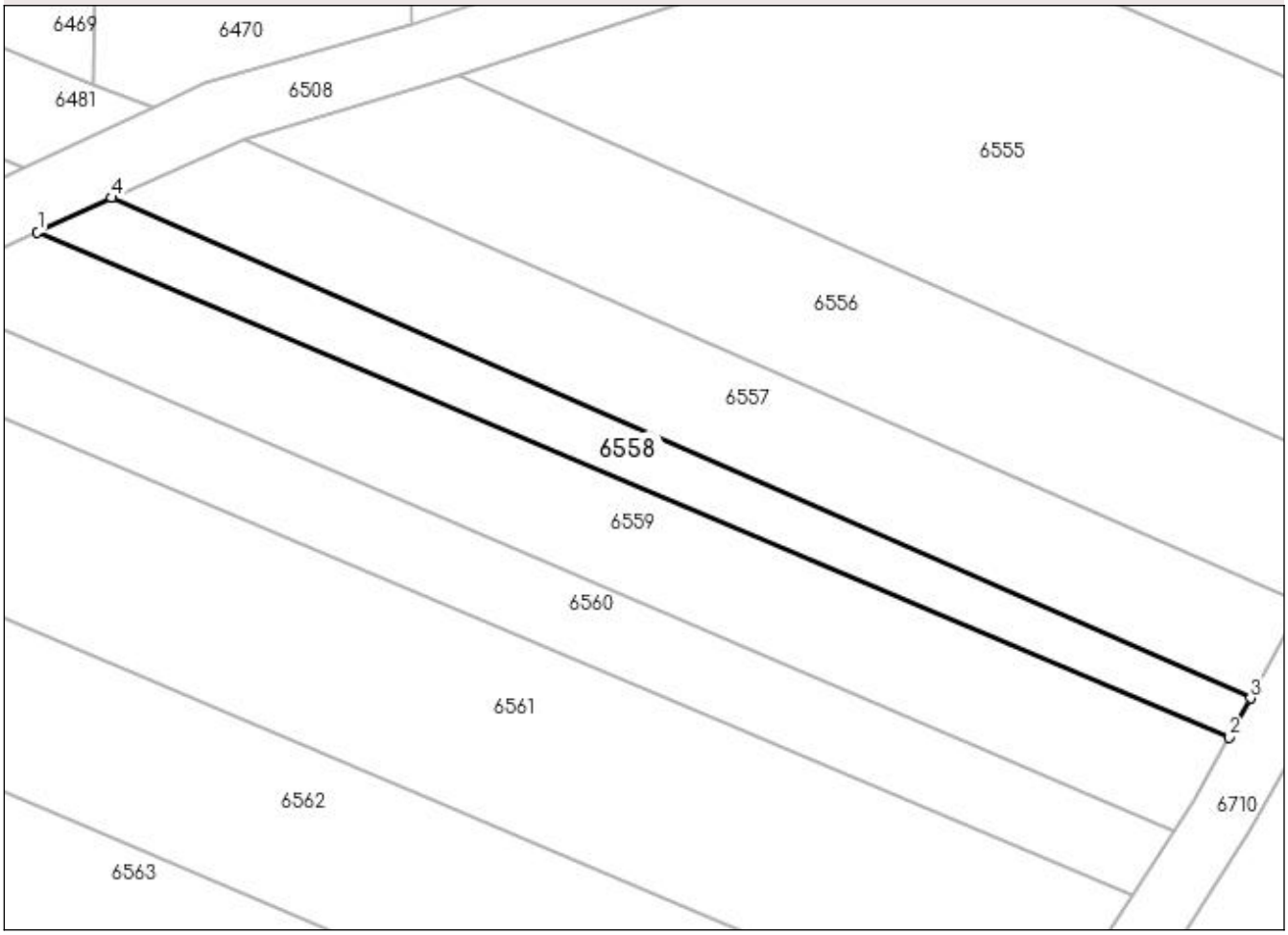

Date referitoare la teren

Crt	Categorie folosinţă	Intra vilan	Suprafaţa (mp)	Tarla	Parcelă	Nr. topo	Observaţii / Referinţe
1	arabil	NU	262	48	256	-	

Lungime Segmente
1) Valorile lungimilor segmentelor sunt obţinute din proiecţie în plan.

Punct început	X / Y	Punct sfârşit	X / Y	Lungime segment (** (m)
1	421.883,873 299.611,039	2	421.958,458 299.579,442	81.002
2	421.958,458 299.579,442	3	421.959,811 299.581,882	2.791
3	421.959,811 299.581,882	4	421.888,49 299.613,196	77.893
4	421.888,49 299.613,196	1	421.883,873 299.611,039	5.096

** Lungimile segmentelor sunt determinate în planul de proiecţie Stereo 70 şi sunt rotunjite la 1 milimetru.
*** Distanţa dintre puncte este formată din segmente cumulate ce sunt mai mici decât valoarea 1 milimetru.

DATE DESPRE IMOBILUL NR. 6559

Oficiul de Cadastru şi Publicitate Imobiliară DOLJ
Biroul de Cadastru şi Publicitate Imobiliară Craiova

A. Partea I. Descrierea imobilului

TEREN Extravilan

Adresa: Jud. Dolj, T48, P257,258

Nr. Crt	Nr cadastral Nr. topografic	Suprafaţa* (mp)	Observaţii / Referinţe
A1		553	Sector cadastral:17 Teren neimprejmuit;

B. Partea II. Proprietari şi acte

Inscrieri privitoare la dreptul de proprietate şi alte drepturi reale		Referinţe
/		
Hotarare Judecatoreasca nr. SENTINTA CIVILA NR.1421, din 30/01/2012 emis de JUDECATORIA CRAIOVA (TDP 2311 DIN 30-07-2003 EMIS DE COMISIA JUDETEANA DOLJ);		
B1	Intabulare, drept de PROPRIETATE, dobandit prin Hotarare Judecatoreasca, cota actuala 1/1, cota initiala 1/1	A1
	1) **VOICU STEFAN**	

C. Partea III. SARCINI .

Inscrieri privind dezmembramintele dreptului de proprietate, drepturi reale de garanţie şi sarcini	Referinţe
NU SUNT	

Anexa Nr. 1 La Partea I

Teren

Nr cadastral	Suprafaţa (mp)*	Observaţii / Referinţe
	553	

* Suprafaţa este determinată in planul de proiecţie Stereo 70.

DETALII LINIARE IMOBIL

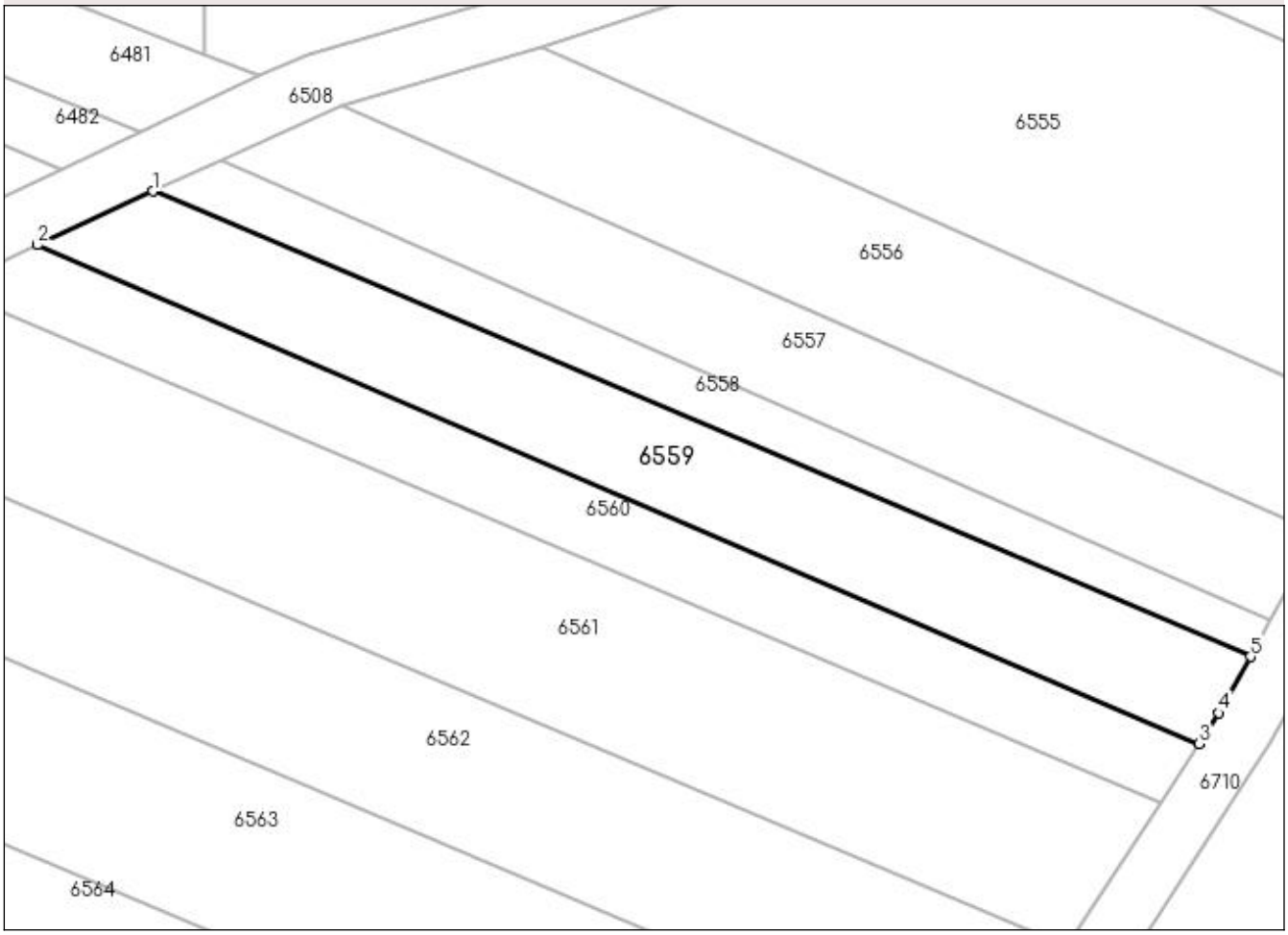

Date referitoare la teren

Crt	Categorie folosinţă	Intra vilan	Suprafaţa (mp)	Tarla	Parcelă	Nr. topo	Observaţii / Referinţe
1	arabil	NU	200	48	257	-	
2	vie	NU	353	48	258	-	

Lungime Segmente
1) Valorile lungimilor segmentelor sunt obţinute din proiecţie în plan.

Punct început	X / Y	Punct sfârşit	X / Y	Lungime segment (** (m)
1	421.883,873 299.611,039	2	421.876,052 299.607,381	8.634
2	421.876,052 299.607,381	3	421.954,977 299.573,525	85.88
3	421.954,977 299.573,525	4	421.956,332 299.575,606	2.483
4	421.956,332 299.575,606	5	421.958,458 299.579,442	4.386

Punct început	X / Y	Punct sfârşit	X / Y	Lungime segment (** (m)
5	421.958,458 299.579,442	1	421.883,873 299.611,039	81.002

** Lungimile segmentelor sunt determinate în planul de proiecţie Stereo 70 şi sunt rotunjite la 1 milimetru.
*** Distanţa dintre puncte este formată din segmente cumulate ce sunt mai mici decât valoarea 1 milimetru.

DATE DESPRE IMOBILUL NR. 6560

Oficiul de Cadastru şi Publicitate Imobiliară DOLJ
Biroul de Cadastru şi Publicitate Imobiliară Craiova

A. Partea I. Descrierea imobilului

TEREN Extravilan

Adresa: Jud. Dolj, T48, P259

Nr. Crt	Nr cadastral Nr. topografic	Suprafaţa* (mp)	Observaţii / Referinţe
A1		432	Sector cadastral:17 Teren neimprejmuit;

B. Partea II. Proprietari şi acte

Inscrieri privitoare la dreptul de proprietate şi alte drepturi reale		Referinţe
/		
Act Normativ nr. LEGE 7, din 13/03/1996 emis de PARLAMENT;		
B1	Inscrierea provizorie, drept de PROPRIETATE, dobandit prin Lege, cota actuala 1/1, cota initiala 1/1	A1
	1) **NEIDENTIFICAT NEIDENTIFICAT**	

C. Partea III. SARCINI .

Inscrieri privind dezmembramintele dreptului de proprietate, drepturi reale de garanţie şi sarcini	Referinţe
NU SUNT	

Anexa Nr. 1 La Partea I

Teren

Nr cadastral	Suprafaţa (mp)*	Observaţii / Referinţe
	432	

* Suprafaţa este determinată in planul de proiecţie Stereo 70.

DETALII LINIARE IMOBIL

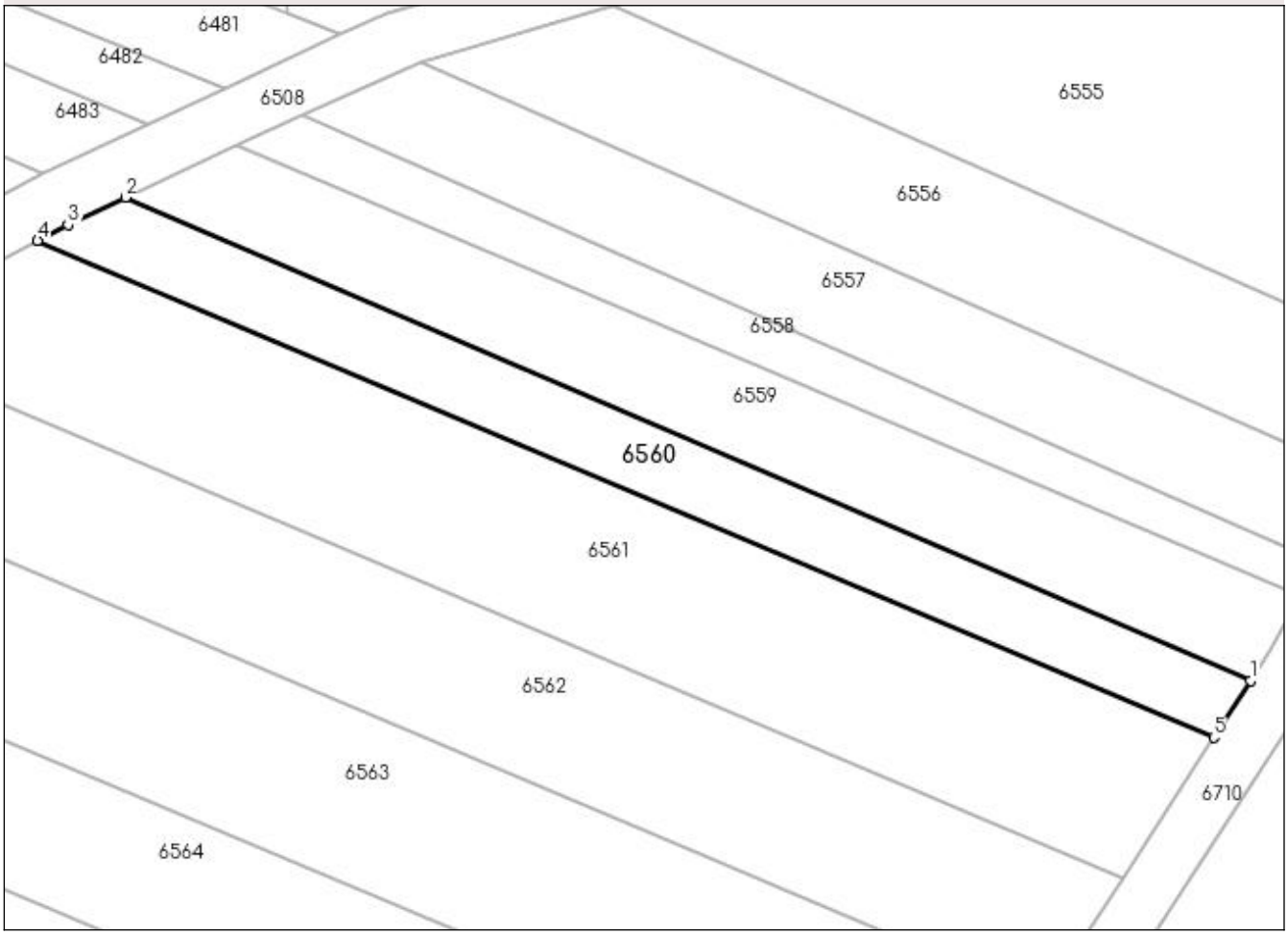

Date referitoare la teren

Crt	Categorie folosință	Intra vilan	Suprafaţa (mp)	Tarla	Parcelă	Nr. topo	Observaţii / Referinţe
1	vie	NU	432	48	259	-	

Lungime Segmente
1) Valorile lungimilor segmentelor sunt obţinute din proiecţie în plan.

Punct început	X / Y	Punct sfârşit	X / Y	Lungime segment (** (m)
1	421.954,977 299.573,525	2	421.876,052 299.607,381	85.88
2	421.876,052 299.607,381	3	421.872,014 299.605,491	4.459
3	421.872,014 299.605,491	4	421.869,884 299.604,378	2.403
4	421.869,884 299.604,378	5	421.952,388 299.569,548	89.554
5	421.952,388 299.569,548	1	421.954,977 299.573,525	4.746

** Lungimile segmentelor sunt determinate în planul de proiecţie Stereo 70 şi sunt rotunjite la 1 milimetru.
*** Distanţa dintre puncte este formată din segmente cumulate ce sunt mai mici decât valoarea 1 milimetru.

DATE DESPRE IMOBILUL NR. 6561

Oficiul de Cadastru şi Publicitate Imobiliară DOLJ
Biroul de Cadastru şi Publicitate Imobiliară Craiova

A. Partea I. Descrierea imobilului

TEREN Extravilan

Adresa: Jud. Dolj, T48, P260

Nr. Crt	Nr cadastral Nr. topografic	Suprafaţa* (mp)	Observaţii / Referinţe
A1		1.076	Sector cadastral:17 Teren neimprejmuit;

B. Partea II. Proprietari şi acte

Inscrieri privitoare la dreptul de proprietate şi alte drepturi reale		Referinţe
/		
Act Notarial nr. CM NR.4, din 18/02/2010 emis de N.P. SOROP ALEXANDRU-OLIVIU (TDP 3676 DIN 26-04-2007 EMIS DE COMISIA JUDETEANA DOLJ);		
B1	Intabulare, drept de PROPRIETATE, dobandit prin Succesiune, cota actuala 1/2, cota initiala 1/1	A1
	1) **DIACONU IOANA**	
B2	Intabulare, drept de PROPRIETATE, dobandit prin Succesiune, cota actuala 1/2, cota initiala 1/1	A1
	1) **LACATUSIU MARIANA**	

C. Partea III. SARCINI .

Inscrieri privind dezmembramintele dreptului de proprietate, drepturi reale de garanţie şi sarcini	Referinţe
NU SUNT	

Anexa Nr. 1 La Partea I

Teren

Nr cadastral	Suprafaţa (mp)*	Observaţii / Referinţe
	1.076	

* Suprafaţa este determinată in planul de proiecţie Stereo 70.

DETALII LINIARE IMOBIL

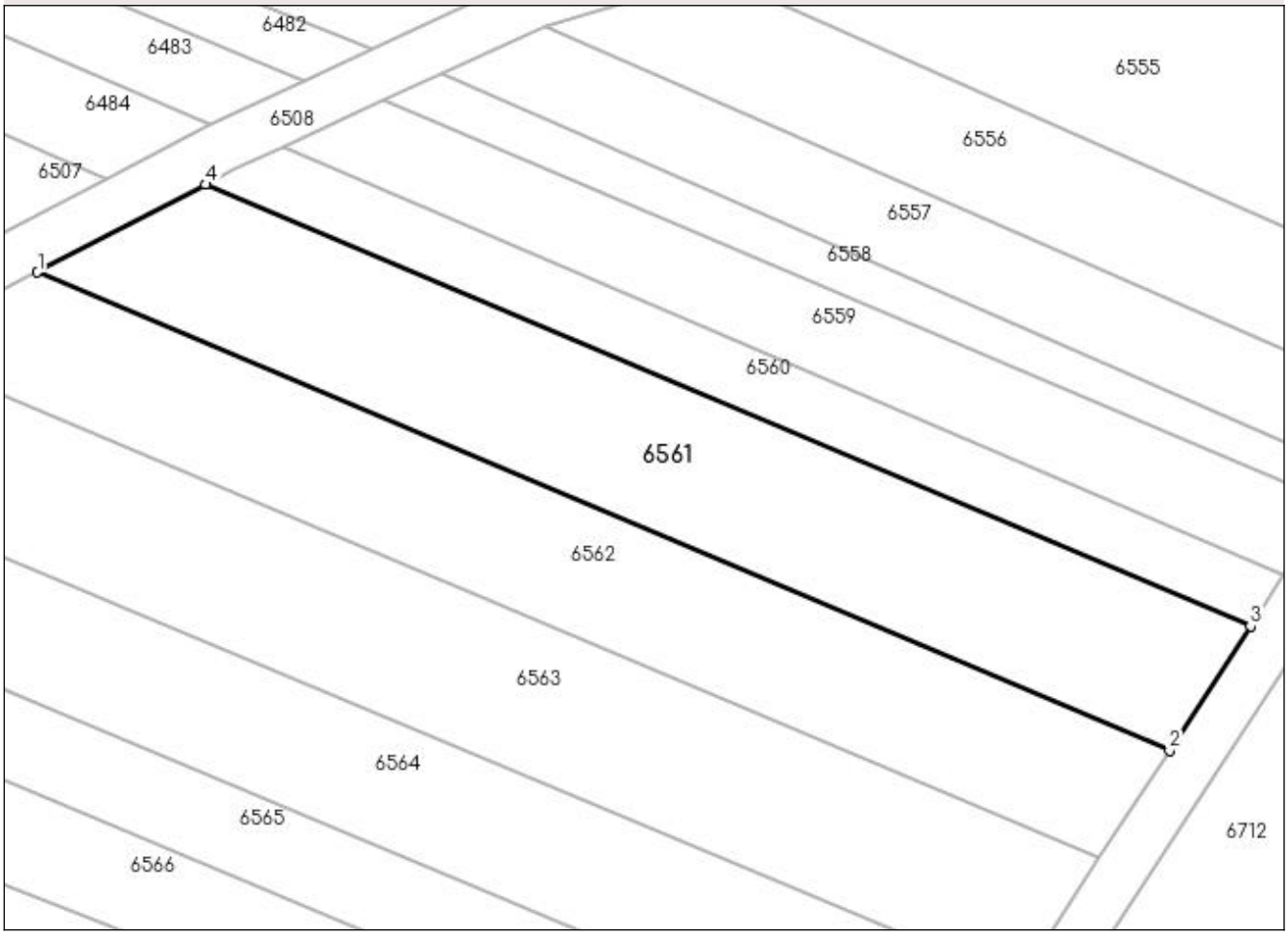

Date referitoare la teren

Crt	Categorie folosinţă	Intra vilan	Suprafaţa (mp)	Tarla	Parcelă	Nr. topo	Observaţii / Referinţe
1	arabil	NU	1.076	48	260	-	

Lungime Segmente
1) Valorile lungimilor segmentelor sunt obţinute din proiecţie în plan.

Punct început	X / Y	Punct sfârşit	X / Y	Lungime segment (** (m)
1	421.856,633 299.597,451	2	421.945,993 299.559,726	96.997
2	421.945,993 299.559,726	3	421.952,388 299.569,548	11.72
3	421.952,388 299.569,548	4	421.869,884 299.604,378	89.554
4	421.869,884 299.604,378	1	421.856,633 299.597,451	14.953

** Lungimile segmentelor sunt determinate în planul de proiecţie Stereo 70 şi sunt rotunjite la 1 milimetru.
*** Distanţa dintre puncte este formată din segmente cumulate ce sunt mai mici decât valoarea 1 milimetru.

DATE DESPRE IMOBILUL NR. 6562

Oficiul de Cadastru şi Publicitate Imobiliară DOLJ
Biroul de Cadastru şi Publicitate Imobiliară Craiova

A. Partea I. Descrierea imobilului

TEREN Extravilan

Adresa: Jud. Dolj, T48, P261

Nr. Crt	Nr cadastral Nr. topografic	Suprafaţa* (mp)	Observaţii / Referinţe
A1		1.000	Sector cadastral:17 Teren neimprejmuit;

B. Partea II. Proprietari şi acte

Inscrieri privitoare la dreptul de proprietate şi alte drepturi reale		Referinţe
/		
Act Normativ nr. LEGE 7, din 13/03/1996 emis de PARLAMENT;		
B1	Inscrierea provizorie, drept de PROPRIETATE, dobandit prin Lege, cota actuala 1/1, cota initiala 1/1	A1
	1) **NEIDENTIFICAT NEIDENTIFICAT**	

C. Partea III. SARCINI .

Inscrieri privind dezmembramintele dreptului de proprietate, drepturi reale de garanţie şi sarcini	Referinţe
NU SUNT	

Anexa Nr. 1 La Partea I

Teren

Nr cadastral	Suprafaţa (mp)*	Observaţii / Referinţe
	1.000	

* Suprafaţa este determinată in planul de proiecţie Stereo 70.

DETALII LINIARE IMOBIL

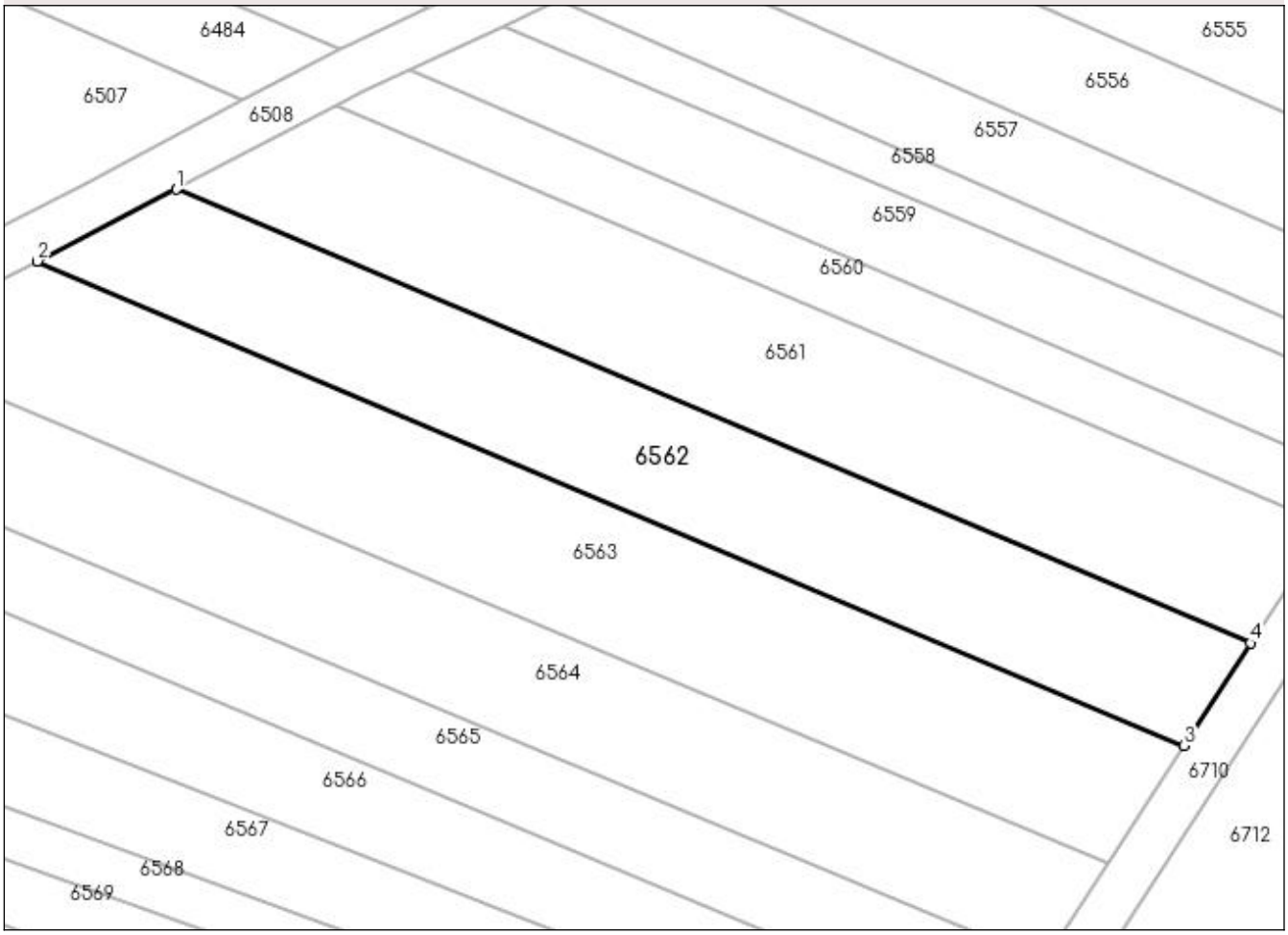

Date referitoare la teren

Crt	Categorie folosinţă	Intra vilan	Suprafaţa (mp)	Tarla	Parcelă	Nr. topo	Observaţii / Referinţe
1	arabil	NU	1.000	48	261	-	

Lungime Segmente
1) Valorile lungimilor segmentelor sunt obţinute din proiecţie în plan.

Punct început	X / Y	Punct sfârşit	X / Y	Lungime segment (** (m)
1	421.856,633 299.597,451	2	421.845,095 299.591,495	12.984
2	421.845,095 299.591,495	3	421.940,465 299.551,233	103.52
3	421.940,465 299.551,233	4	421.945,993 299.559,726	10.134
4	421.945,993 299.559,726	1	421.856,633 299.597,451	96.997

** Lungimile segmentelor sunt determinate în planul de proiecţie Stereo 70 şi sunt rotunjite la 1 milimetru.
*** Distanţa dintre puncte este formată din segmente cumulate ce sunt mai mici decât valoarea 1 milimetru.

DATE DESPRE IMOBILUL NR. 6563

Oficiul de Cadastru şi Publicitate Imobiliară DOLJ
Biroul de Cadastru şi Publicitate Imobiliară Craiova

A. Partea I. Descrierea imobilului

TEREN Extravilan

Adresa: Jud. Dolj, T48, P262

Nr. Crt	Nr cadastral Nr. topografic	Suprafaţa* (mp)	Observaţii / Referinţe
A1		1.254	Sector cadastral:17 Teren neimprejmuit;

B. Partea II. Proprietari şi acte

Inscrieri privitoare la dreptul de proprietate şi alte drepturi reale		Referinţe
/		
Act Administrativ nr. TDP 1742-45084, din 14/02/2000 emis de COMISIA JUDETEANA DOLJ (CERTIFICAT DECES SERIA D.11 NR.788162);		
B1	Intabulare, drept de PROPRIETATE, dobandit prin Reconstituire, cota actuala 1/1, cota initiala 1/1	A1
	1) **GORIE STEFAN** DEFUNCT:Da	

C. Partea III. SARCINI .

Inscrieri privind dezmembramintele dreptului de proprietate, drepturi reale de garanţie şi sarcini	Referinţe
NU SUNT	

Anexa Nr. 1 La Partea I

Teren

Nr cadastral	Suprafaţa (mp)*	Observaţii / Referinţe
	1.254	

* Suprafaţa este determinată in planul de proiecţie Stereo 70.

DETALII LINIARE IMOBIL

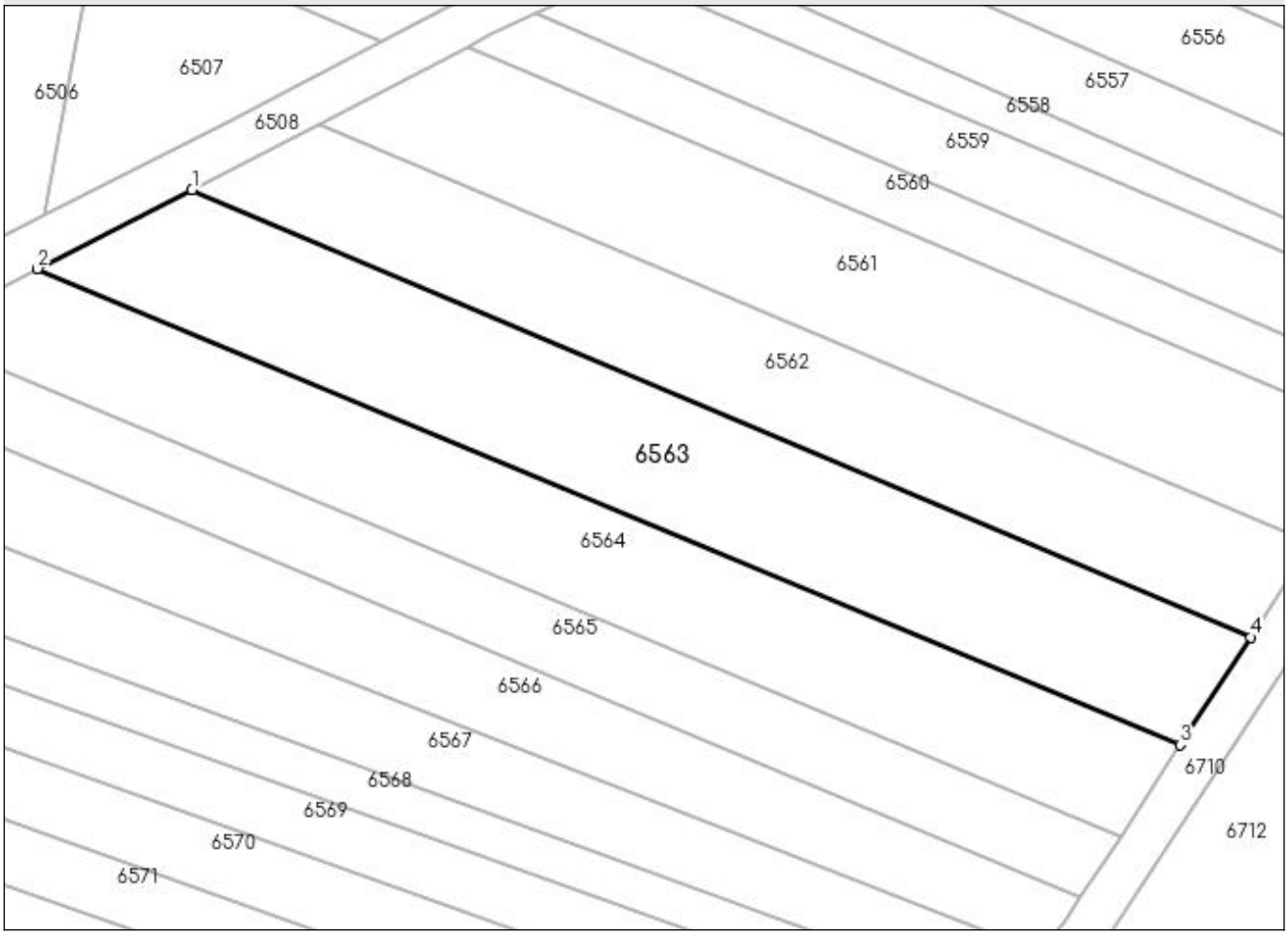

Date referitoare la teren

Crt	Categorie folosință	Intra vilan	Suprafaţa (mp)	Tarla	Parcelă	Nr. topo	Observaţii / Referinţe
1	vie	NU	1.254	48	262	-	

Lungime Segmente
1) Valorile lungimilor segmentelor sunt obţinute din proiecţie în plan.

Punct început	X / Y	Punct sfârşit	X / Y	Lungime segment (** (m)
1	421.845,095 299.591,495	2	421.831,175 299.584,399	15.624
2	421.831,175 299.584,399	3	421.934,142 299.541,522	111.538
3	421.934,142 299.541,522	4	421.940,465 299.551,233	11.588
4	421.940,465 299.551,233	1	421.845,095 299.591,495	103.52

** Lungimile segmentelor sunt determinate în planul de proiecţie Stereo 70 şi sunt rotunjite la 1 milimetru.
*** Distanţa dintre puncte este formată din segmente cumulate ce sunt mai mici decât valoarea 1 milimetru.

DATE DESPRE IMOBILUL NR. 6564

Oficiul de Cadastru şi Publicitate Imobiliară DOLJ
Biroul de Cadastru şi Publicitate Imobiliară Craiova

A. Partea I. Descrierea imobilului

TEREN Extravilan

Adresa: Jud. Dolj, T48, P263

Nr. Crt	Nr cadastral Nr. topografic	Suprafaţa* (mp)	Observaţii / Referinţe
A1		1.103	Sector cadastral:17 Teren neimprejmuit;

B. Partea II. Proprietari şi acte

Inscrieri privitoare la dreptul de proprietate şi alte drepturi reale		Referinţe
/		
Act Administrativ nr. TDP 2918, din 26/08/2004 emis de COMISIA JUDETEANA DOLJ;		
B1	Intabulare, drept de PROPRIETATE, dobandit prin Reconstituire, cota actuala 1/1, cota initiala 1/1	A1
	1) **OANE ION**, LIPSĂ CNP	

C. Partea III. SARCINI .

Inscrieri privind dezmembramintele dreptului de proprietate, drepturi reale de garanţie şi sarcini	Referinţe
NU SUNT	

Anexa Nr. 1 La Partea I

Teren

Nr cadastral	Suprafaţa (mp)*	Observaţii / Referinţe
	1.103	

* Suprafaţa este determinată in planul de proiecţie Stereo 70.

DETALII LINIARE IMOBIL

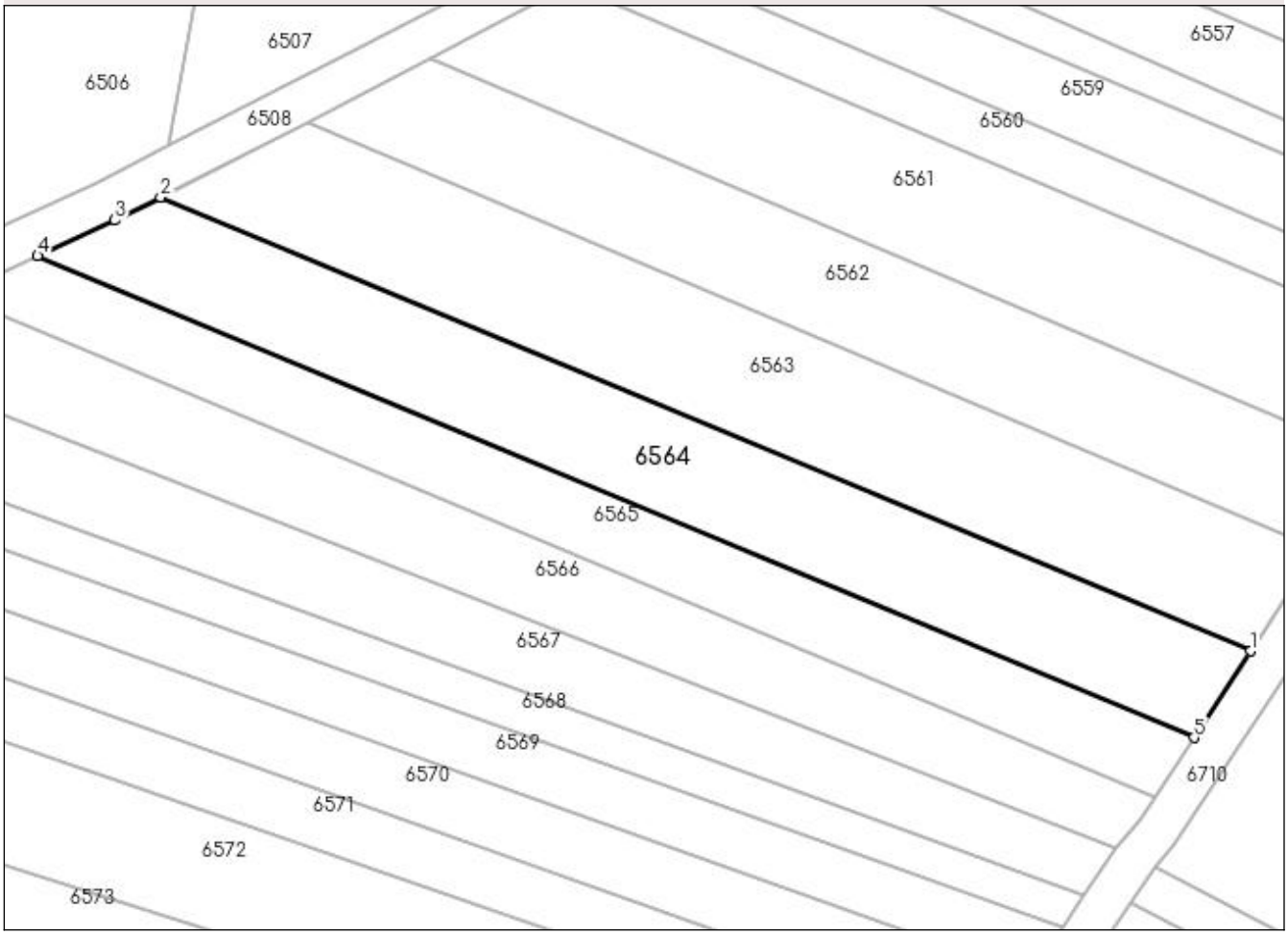

Date referitoare la teren

Crt	Categorie folosinţă	Intra vilan	Suprafaţa (mp)	Tarla	Parcelă	Nr. topo	Observaţii / Referinţe
1	arabil	NU	1.103	48	263	-	

Lungime Segmente
1) Valorile lungimilor segmentelor sunt obţinute din proiecţie în plan.

Punct început	X / Y	Punct sfârşit	X / Y	Lungime segment (** (m)
1	421.934,142 299.541,522	2	421.831,175 299.584,399	111.538
2	421.831,175 299.584,399	3	421.826,845 299.582,193	4.86
3	421.826,845 299.582,193	4	421.819,543 299.578,842	8.034
4	421.819,543 299.578,842	5	421.928,811 299.533,333	118.367
5	421.928,811 299.533,333	1	421.934,142 299.541,522	9.772

** Lungimile segmentelor sunt determinate în planul de proiecţie Stereo 70 şi sunt rotunjite la 1 milimetru.
*** Distanţa dintre puncte este formată din segmente cumulate ce sunt mai mici decât valoarea 1 milimetru.

DATE DESPRE IMOBILUL NR. 6565

Oficiul de Cadastru şi Publicitate Imobiliară DOLJ
Biroul de Cadastru şi Publicitate Imobiliară Craiova

A. Partea I. Descrierea imobilului

TEREN Extravilan

Adresa: Jud. Dolj, T48, P264

Nr. Crt	Nr cadastral Nr. topografic	Suprafaţa* (mp)	Observaţii / Referinţe
A1		793	Sector cadastral:17 Teren neimprejmuit;

B. Partea II. Proprietari şi acte

Inscrieri privitoare la dreptul de proprietate şi alte drepturi reale		Referinţe
/		
Act Administrativ nr. TDP 3670, din 25/04/2007 emis de COMISIA JUDETEANA DOLJ;		
B1	Intabulare, drept de PROPRIETATE, dobandit prin Reconstituire, cota actuala 1/1, cota initiala 1/1	A1
	1) **VLADU MIHALACHE**, LIPSĂ CNP	

C. Partea III. SARCINI .

Inscrieri privind dezmembramintele dreptului de proprietate, drepturi reale de garanţie şi sarcini	Referinţe
NU SUNT	

Anexa Nr. 1 La Partea I

Teren

Nr cadastral	Suprafaţa (mp)*	Observaţii / Referinţe
	793	

* Suprafaţa este determinată in planul de proiecţie Stereo 70.

DETALII LINIARE IMOBIL

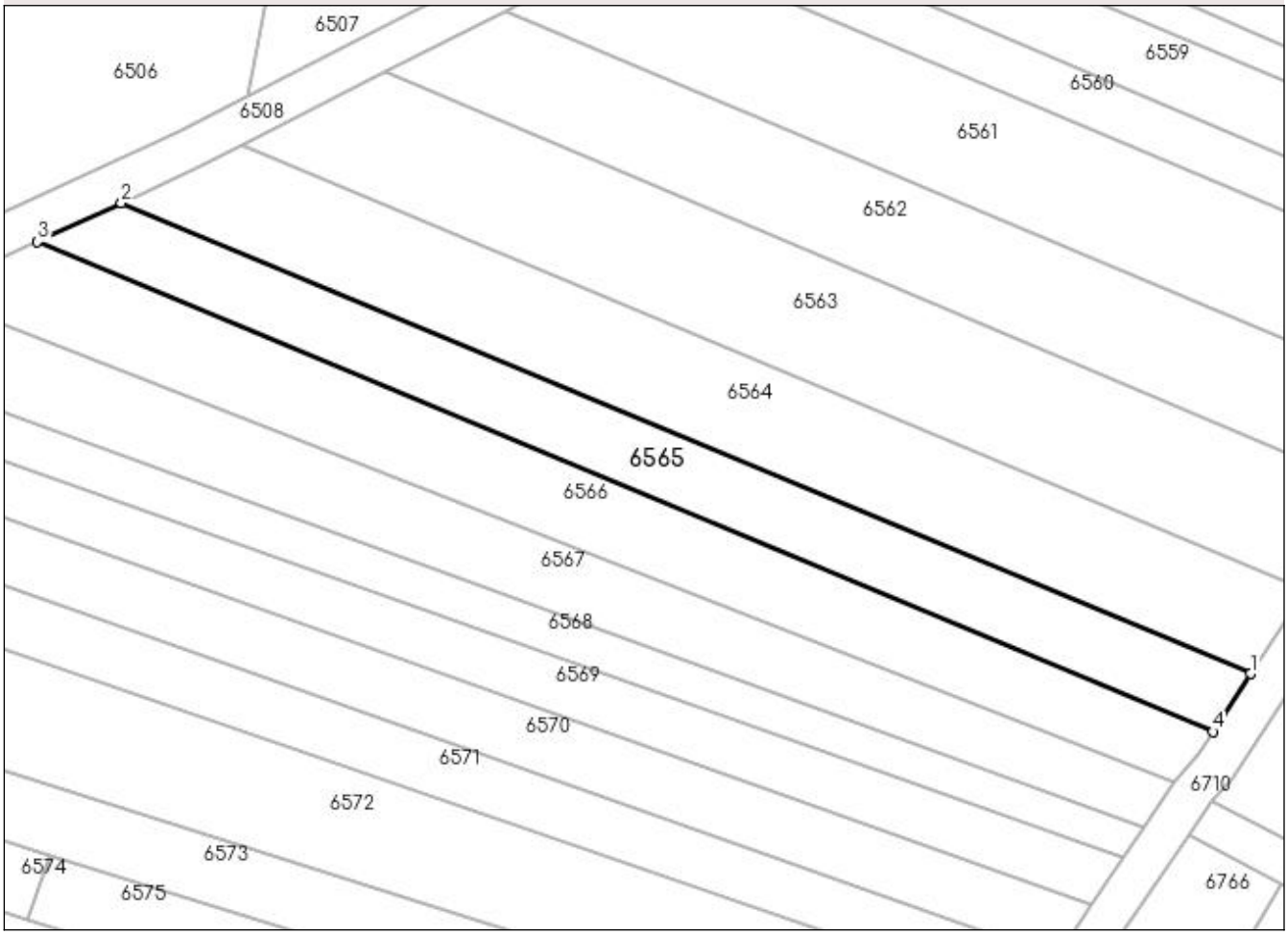

Date referitoare la teren

Crt	Categorie folosinţă	Intra vilan	Suprafaţa (mp)	Tarla	Parcelă	Nr. topo	Observaţii / Referinţe
1	arabil	NU	793	48	264	-	

Lungime Segmente
1) Valorile lungimilor segmentelor sunt obţinute din proiecţie în plan.

Punct început	X / Y	Punct sfârşit	X / Y	Lungime segment (** (m)
1	421.928,811 299.533,333	2	421.819,543 299.578,842	118.367
2	421.819,543 299.578,842	3	421.811,42 299.575,113	8.938
3	421.811,42 299.575,113	4	421.925,169 299.527,738	123.221
4	421.925,169 299.527,738	1	421.928,811 299.533,333	6.676

** Lungimile segmentelor sunt determinate în planul de proiecţie Stereo 70 şi sunt rotunjite la 1 milimetru.
*** Distanţa dintre puncte este formată din segmente cumulate ce sunt mai mici decât valoarea 1 milimetru.

DATE DESPRE IMOBILUL NR. 6566

Oficiul de Cadastru şi Publicitate Imobiliară DOLJ
Biroul de Cadastru şi Publicitate Imobiliară Craiova

A. Partea I. Descrierea imobilului

TEREN Extravilan

Adresa: Jud. Dolj, T48, P265

Nr. Crt	Nr cadastral Nr. topografic	Suprafaţa* (mp)	Observaţii / Referinţe
A1		930	Sector cadastral:17 Teren neimprejmuit;

B. Partea II. Proprietari şi acte

Inscrieri privitoare la dreptul de proprietate şi alte drepturi reale		Referinţe
/		
Act Notarial nr. ACT PARTAJ AUT.1267, din 11/08/2017 emis de N.P. IONASCU NICOLAE (ACT NOTARIAL CM NR.41 DIN 26-08-2016 EMIS DE N.P. IONASCU NICOLAE; TDP 2892 DIN 10-08-2004 EMIS DE COMISIA JUDETEANA DOLJ);		
B1	Intabulare, drept de PROPRIETATE, dobandit prin Iesire Din Indiviziune, cota actuala 1/1, cota initiala 1/1	A1
	1) **BALOI MARIANA**	

C. Partea III. SARCINI .

Inscrieri privind dezmembramintele dreptului de proprietate, drepturi reale de garanţie şi sarcini	Referinţe
NU SUNT	

Anexa Nr. 1 La Partea I

Teren

Nr cadastral	Suprafaţa (mp)*	Observaţii / Referinţe
	930	

* Suprafaţa este determinată in planul de proiecţie Stereo 70.

DETALII LINIARE IMOBIL

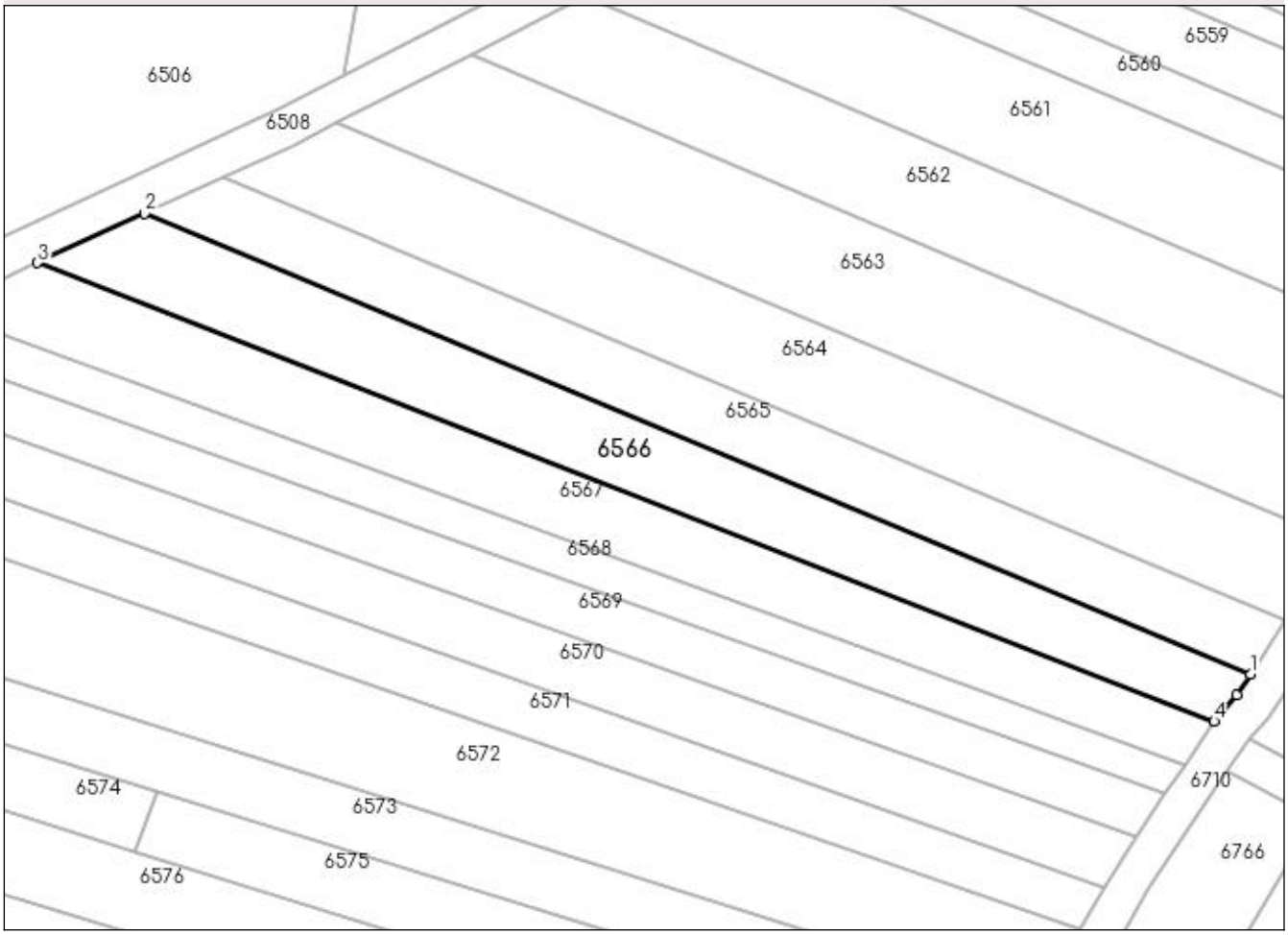

Date referitoare la teren

Crt	Categorie folosinţă	Intra vilan	Suprafaţa (mp)	Tarla	Parcelă	Nr. topo	Observaţii / Referinţe
1	arabil	NU	930	48	265	-	

Lungime Segmente
1) Valorile lungimilor segmentelor sunt obţinute din proiecţie în plan.

Punct început	X / Y	Punct sfârşit	X / Y	Lungime segment (** (m)
1	421.925,169 299.527,738	2	421.811,42 299.575,113	123.221
2	421.811,42 299.575,113	3	421.800,407 299.570,043	12.124
3	421.800,407 299.570,043	4	421.921,43 299.522,909	129.877
4	421.921,43 299.522,909	5	421.923,783 299.525,609	3.582
5	421.923,783 299.525,609	1	421.925,169 299.527,738	2.54

** Lungimile segmentelor sunt determinate în planul de proiecţie Stereo 70 şi sunt rotunjite la 1 milimetru.
*** Distanţa dintre puncte este formată din segmente cumulate ce sunt mai mici decât valoarea 1 milimetru.

DATE DESPRE IMOBILUL NR. 6567

Oficiul de Cadastru şi Publicitate Imobiliară DOLJ
Biroul de Cadastru şi Publicitate Imobiliară Craiova

A. Partea I. Descrierea imobilului

TEREN Extravilan

Adresa: Jud. Dolj, T48, P266

Nr. Crt	Nr cadastral Nr. topografic	Suprafaţa* (mp)	Observaţii / Referinţe
A1		896	Sector cadastral:17 Teren neimprejmuit;

B. Partea II. Proprietari şi acte

Inscrieri privitoare la dreptul de proprietate şi alte drepturi reale		Referinţe
/		
Act Administrativ nr. TDP 1955-1981, din 09/05/2002 emis de COMISIA JUDETEANA DOLJ;		
B1	Intabulare, drept de PROPRIETATE, dobandit prin Reconstituire, cota actuala 1/1, cota initiala 1/1	A1
	1) **MATEI STEFAN**, LIPSĂ CNP	

C. Partea III. SARCINI .

Inscrieri privind dezmembramintele dreptului de proprietate, drepturi reale de garanţie şi sarcini	Referinţe
NU SUNT	

Anexa Nr. 1 La Partea I

Teren

Nr cadastral	Suprafaţa (mp)*	Observaţii / Referinţe
	896	

* Suprafaţa este determinată in planul de proiecţie Stereo 70.

DETALII LINIARE IMOBIL

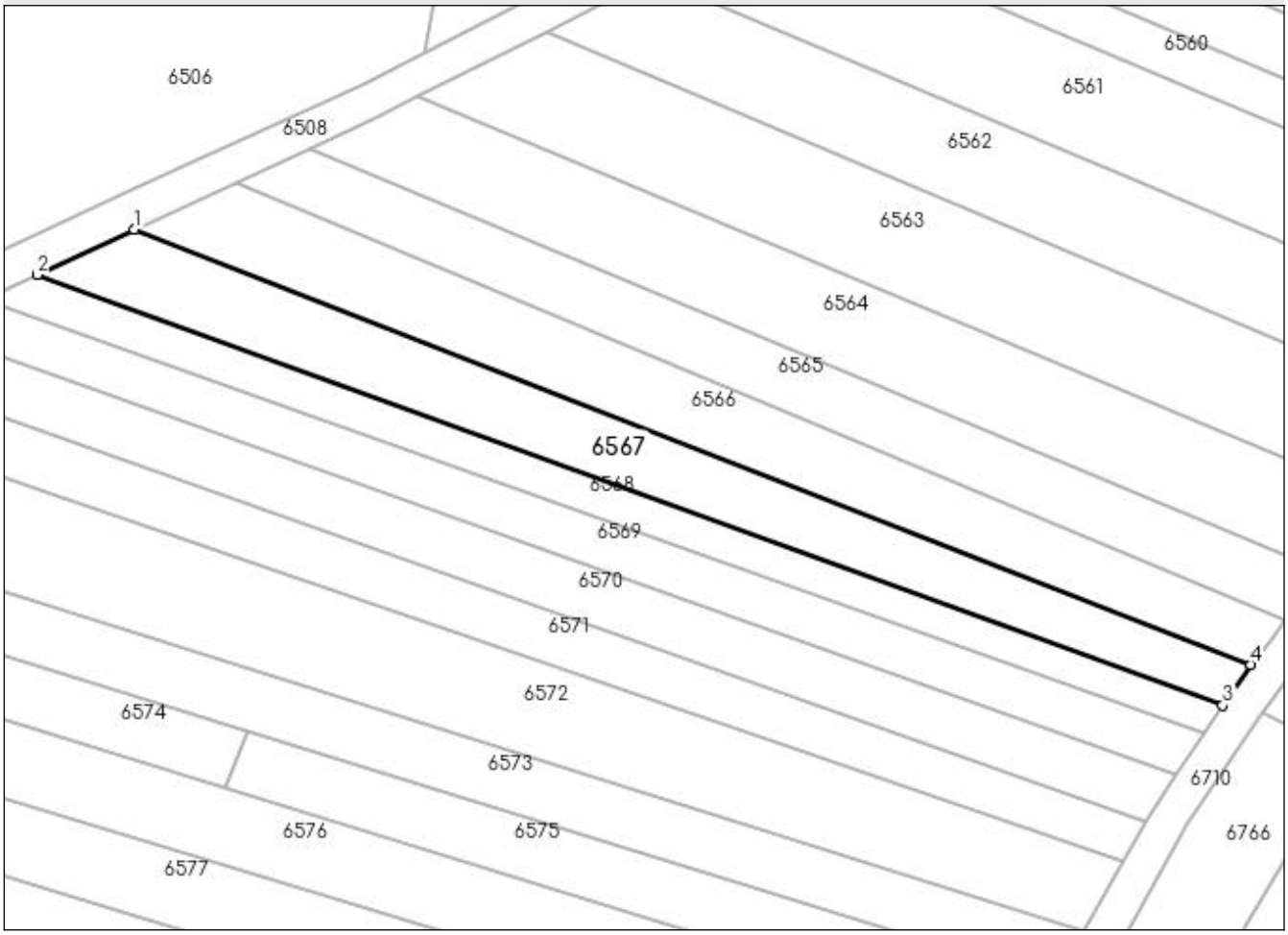

Date referitoare la teren

Crt	Categorie folosinţă	Intra vilan	Suprafaţa (mp)	Tarla	Parcelă	Nr. topo	Observaţii / Referinţe
1	arabil	NU	896	48	266	-	

Lungime Segmente
1) Valorile lungimilor segmentelor sunt obţinute din proiecţie în plan.

Punct început	X / Y	Punct sfârşit	X / Y	Lungime segment (** (m)
1	421.800,407 299.570,043	2	421.789,929 299.565,167	11.558
2	421.789,929 299.565,167	3	421.918,429 299.518,485	136.717
3	421.918,429 299.518,485	4	421.921,43 299.522,909	5.346
4	421.921,43 299.522,909	1	421.800,407 299.570,043	129.877

** Lungimile segmentelor sunt determinate în planul de proiecţie Stereo 70 şi sunt rotunjite la 1 milimetru.
*** Distanţa dintre puncte este formată din segmente cumulate ce sunt mai mici decât valoarea 1 milimetru.

DATE DESPRE IMOBILUL NR. 6568

Oficiul de Cadastru şi Publicitate Imobiliară DOLJ
Biroul de Cadastru şi Publicitate Imobiliară Craiova

A. Partea I. Descrierea imobilului

TEREN Extravilan

Adresa: Jud. Dolj, T48

Nr. Crt	Nr cadastral Nr. topografic	Suprafaţa* (mp)	Observaţii / Referinţe
A1		551	Sector cadastral:17 Teren neimprejmuit;

B. Partea II. Proprietari şi acte

Inscrieri privitoare la dreptul de proprietate şi alte drepturi reale		Referinţe
/		
Act Normativ nr. LEGE 7, din 13/03/1996 emis de PARLAMENT;		
B1	Inscrierea provizorie, drept de PROPRIETATE, dobandit prin Lege, cota actuala 1/1, cota initiala 1/1	A1
	1) **NEIDENTIFICAT NEIDENTIFICAT**	

C. Partea III. SARCINI .

Inscrieri privind dezmembramintele dreptului de proprietate, drepturi reale de garanţie şi sarcini	Referinţe
NU SUNT	

Anexa Nr. 1 La Partea I

Teren

Nr cadastral	Suprafaţa (mp)*	Observaţii / Referinţe
	551	

* Suprafaţa este determinată in planul de proiecţie Stereo 70.

DETALII LINIARE IMOBIL

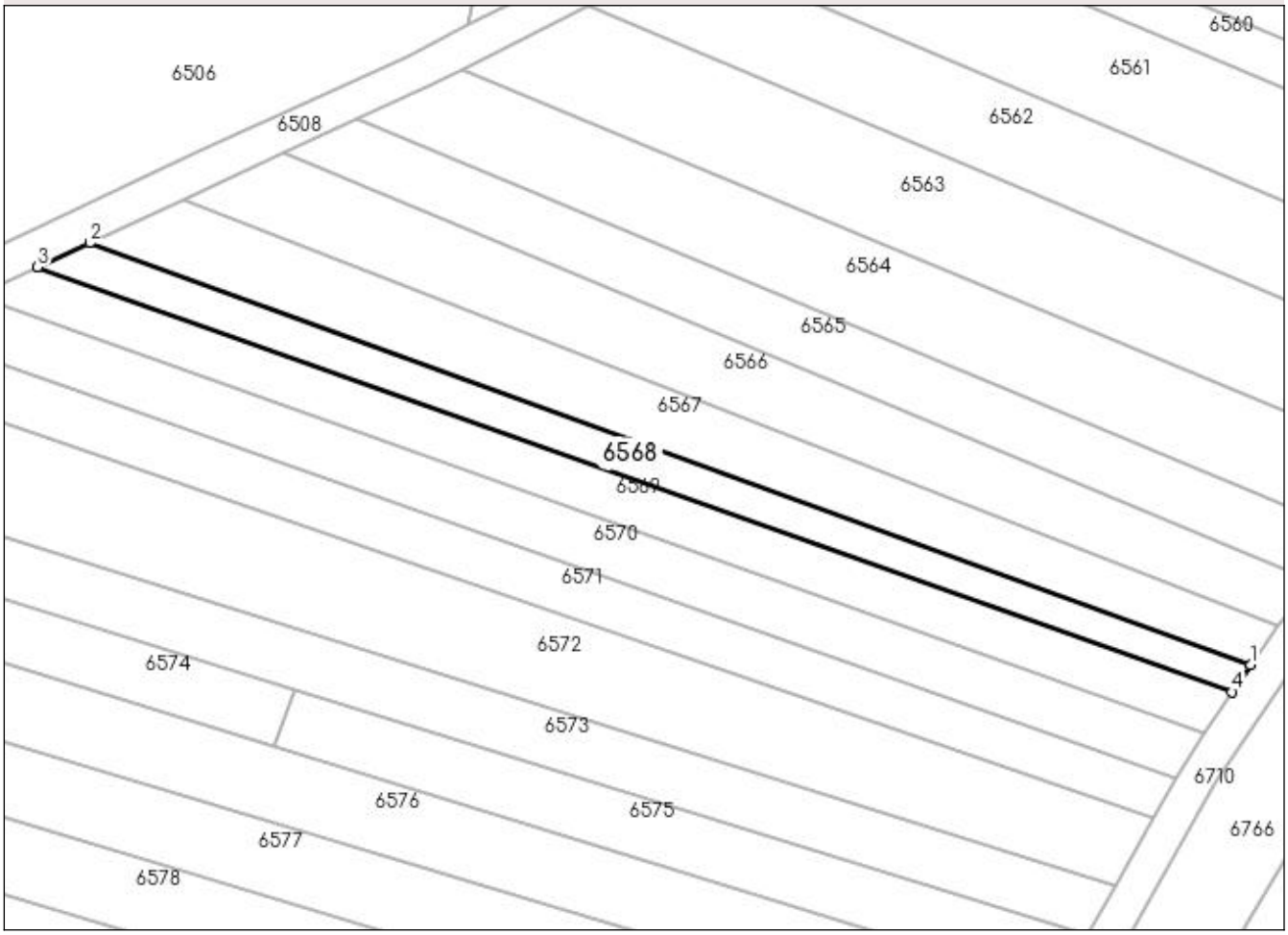

Date referitoare la teren

Crt	Categorie folosință	Intra vilan	Suprafaţa (mp)	Tarla	Parcelă	Nr. topo	Observaţii / Referinţe
1	arabil	NU	551	48	-	-	

Lungime Segmente
1) Valorile lungimilor segmentelor sunt obţinute din proiecţie în plan.

Punct început	X / Y	Punct sfârşit	X / Y	Lungime segment (** (m)
1	421.918,429 299.518,485	2	421.789,929 299.565,167	136.717
2	421.789,929 299.565,167	3	421.784,168 299.562,486	6.354
3	421.784,168 299.562,486	4	421.916,412 299.515,512	140.339
4	421.916,412 299.515,512	1	421.918,429 299.518,485	3.593

** Lungimile segmentelor sunt determinate în planul de proiecţie Stereo 70 şi sunt rotunjite la 1 milimetru.
*** Distanţa dintre puncte este formată din segmente cumulate ce sunt mai mici decât valoarea 1 milimetru.

DATE DESPRE IMOBILUL NR. 6569

Oficiul de Cadastru şi Publicitate Imobiliară DOLJ
Biroul de Cadastru şi Publicitate Imobiliară Craiova

A. Partea I. Descrierea imobilului

TEREN Extravilan

Adresa: Jud. Dolj, T48, P266

Nr. Crt	Nr cadastral Nr. topografic	Suprafaţa* (mp)	Observaţii / Referinţe
A1		749	Sector cadastral:17 Teren neimprejmuit;

B. Partea II. Proprietari şi acte

Inscrieri privitoare la dreptul de proprietate şi alte drepturi reale		Referinţe
/		
Hotarare Judecatoreasca nr. SENTINTA CIVILA NR.4114, din 16/04/2018 emis de JUDECATORIA CRAIOVA (TDP 3615 DIN 30-08-2006 EMIS DE COMISIA JUDETEANA DOLJ);		
B1	Intabulare, drept de PROPRIETATE, dobandit prin Hotarare Judecatoreasca, cota actuala 1/1, cota initiala 1/1	A1
	1) **STOICU ILEANA**	

C. Partea III. SARCINI .

Inscrieri privind dezmembramintele dreptului de proprietate, drepturi reale de garanţie şi sarcini	Referinţe
NU SUNT	

Anexa Nr. 1 La Partea I

Teren

Nr cadastral	Suprafaţa (mp)*	Observaţii / Referinţe
	749	

* Suprafaţa este determinată in planul de proiecţie Stereo 70.

DETALII LINIARE IMOBIL

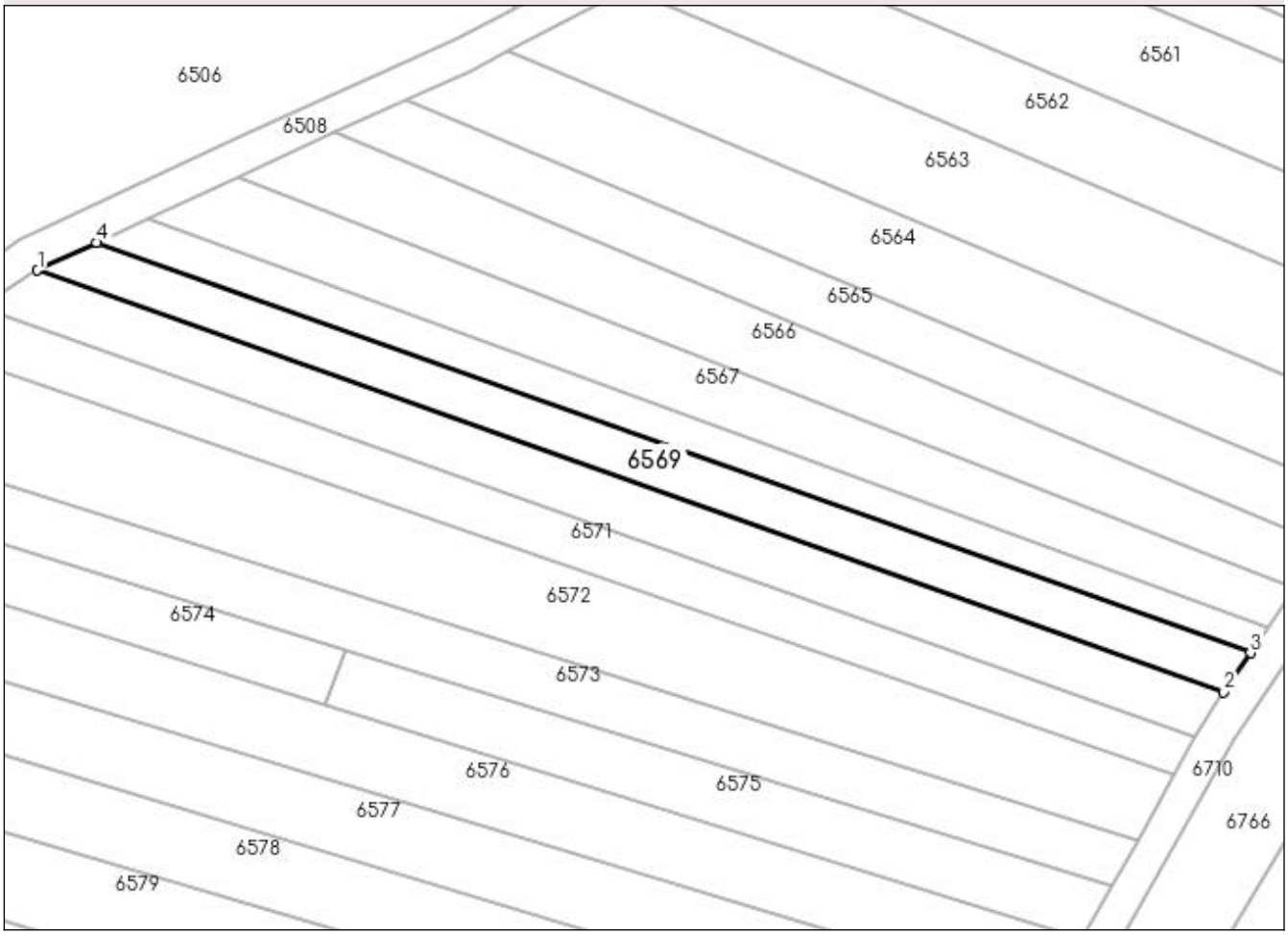

Date referitoare la teren

Crt	Categorie folosință	Intra vilan	Suprafaţa (mp)	Tarla	Parcelă	Nr. topo	Observaţii / Referinţe
1	vie	NU	749	48	266	-	

Lungime Segmente
1) Valorile lungimilor segmentelor sunt obţinute din proiecţie în plan.

Punct început	X / Y	Punct sfârşit	X / Y	Lungime segment (** (m)
1	421.777,362 299.559,319	2	421.913,36 299.511,011	144.323
2	421.913,36 299.511,011	3	421.916,412 299.515,512	5.438
3	421.916,412 299.515,512	4	421.784,168 299.562,486	140.339
4	421.784,168 299.562,486	1	421.777,362 299.559,319	7.507

** Lungimile segmentelor sunt determinate în planul de proiecţie Stereo 70 şi sunt rotunjite la 1 milimetru.
*** Distanţa dintre puncte este formată din segmente cumulate ce sunt mai mici decât valoarea 1 milimetru.

DATE DESPRE IMOBILUL NR. 6570

Oficiul de Cadastru şi Publicitate Imobiliară DOLJ
Biroul de Cadastru şi Publicitate Imobiliară Craiova

A. Partea I. Descrierea imobilului

TEREN Extravilan

Adresa: Jud. Dolj, T48, P270,271

Nr. Crt	Nr cadastral Nr. topografic	Suprafaţa* (mp)	Observaţii / Referinţe
A1		890	Sector cadastral:17 Teren neimprejmuit;

B. Partea II. Proprietari şi acte

Inscrieri privitoare la dreptul de proprietate şi alte drepturi reale		Referinţe
/		
Act Administrativ nr. TDP 3596, din 29/08/2006 emis de COMISIA JUDETEANA DOLJ (CERTIFICAT DECES SERIA DC NR.944937);		
B1	Intabulare, drept de PROPRIETATE, dobandit prin Reconstituire, cota actuala 1/1, cota initiala 1/1	A1
	1) **STAICUSI ELENA** DEFUNCT:Da 2) **CAPRA ILEANA**, LIPSĂ CNP 3) **GORIE CONSTANTIN**, LIPSĂ CNP 4) **GORIE ILIUTA**, LIPSĂ CNP	

C. Partea III. SARCINI .

Inscrieri privind dezmembramintele dreptului de proprietate, drepturi reale de garanţie şi sarcini	Referinţe
NU SUNT	

Anexa Nr. 1 La Partea I

Teren

Nr cadastral	Suprafaţa (mp)*	Observaţii / Referinţe
	890	

* Suprafaţa este determinată in planul de proiecţie Stereo 70.

DETALII LINIARE IMOBIL

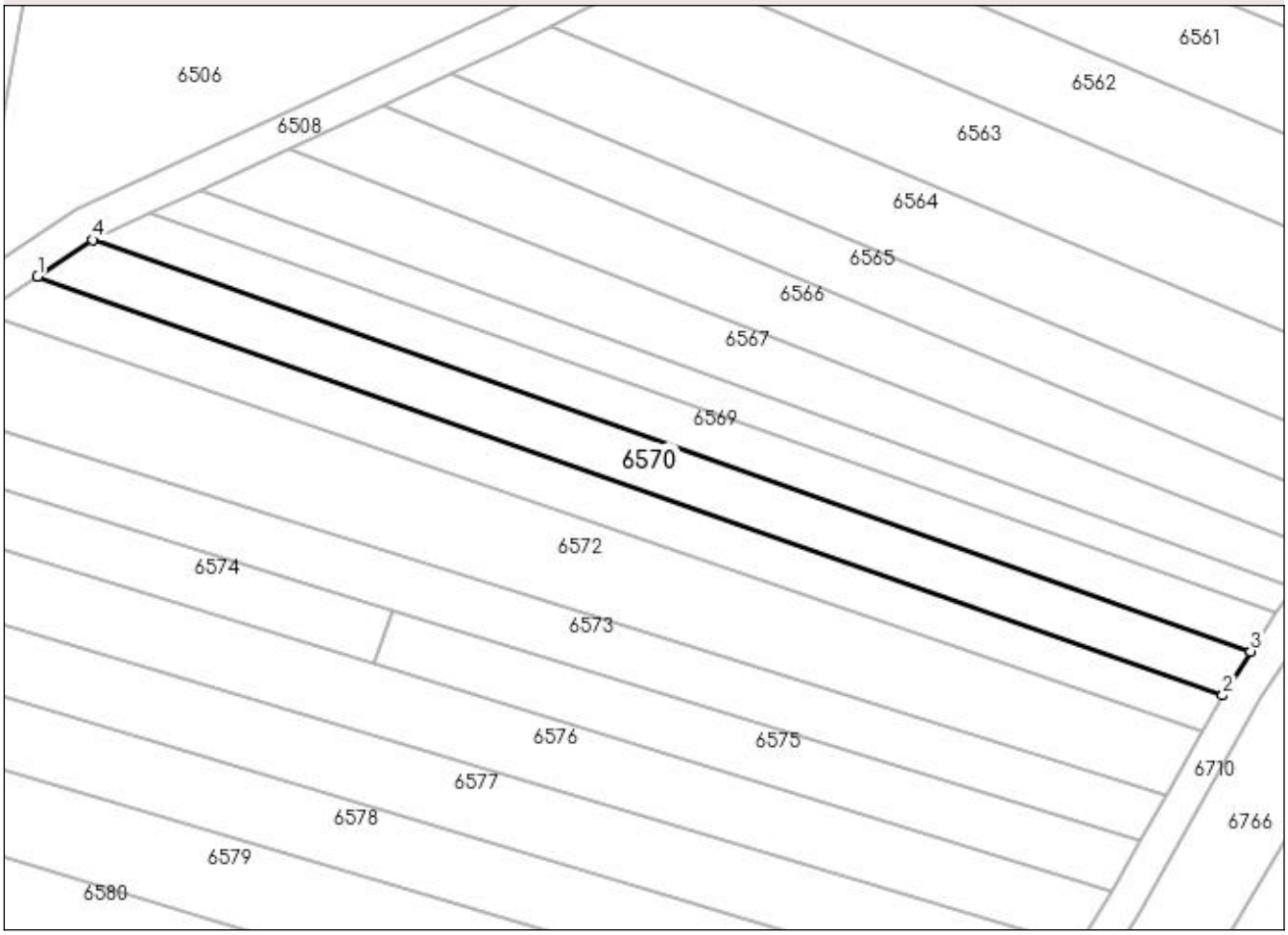

Date referitoare la teren

Crt	Categorie folosinţă	Intra vilan	Suprafaţa (mp)	Tarla	Parcelă	Nr. topo	Observaţii / Referinţe
1	arabil	NU	156	48	270	-	
2	vie	NU	734	48	271	-	

Lungime Segmente
1) Valorile lungimilor segmentelor sunt obţinute din proiecţie în plan.

Punct început	X / Y	Punct sfârşit	X / Y	Lungime segment (** (m)
1	421.770,885 299.555,011	2	421.910,092 299.505,84	147.636
2	421.910,092 299.505,84	3	421.913,36 299.511,011	6.117
3	421.913,36 299.511,011	4	421.777,362 299.559,319	144.323
4	421.777,362 299.559,319	1	421.770,885 299.555,011	7.778

** Lungimile segmentelor sunt determinate în planul de proiecţie Stereo 70 şi sunt rotunjite la 1 milimetru.
*** Distanţa dintre puncte este formată din segmente cumulate ce sunt mai mici decât valoarea 1 milimetru.

DATE DESPRE IMOBILUL NR. 6571

Oficiul de Cadastru şi Publicitate Imobiliară DOLJ
Biroul de Cadastru şi Publicitate Imobiliară Craiova

A. Partea I. Descrierea imobilului

TEREN Extravilan

Adresa: Jud. Dolj, T48, P272,273,274

Nr. Crt	Nr cadastral Nr. topografic	Suprafaţa* (mp)	Observaţii / Referinţe
A1		820	Sector cadastral:17 Teren neimprejmuit;

B. Partea II. Proprietari şi acte

Inscrieri privitoare la dreptul de proprietate şi alte drepturi reale		Referinţe
/		
Act Administrativ nr. TDP 3628, din 23/11/2006 emis de COMISIA JUDETEANA DOLJ;		
B1	Intabulare, drept de PROPRIETATE, dobandit prin Reconstituire, cota actuala 1/1, cota initiala 1/1	A1
	1) **GORIE MARIA**, LIPSĂ CNP	

C. Partea III. SARCINI .

Inscrieri privind dezmembramintele dreptului de proprietate, drepturi reale de garanţie şi sarcini	Referinţe
NU SUNT	

Anexa Nr. 1 La Partea I

Teren

Nr cadastral	Suprafaţa (mp)*	Observaţii / Referinţe
	820	

* Suprafaţa este determinată in planul de proiecţie Stereo 70.

DETALII LINIARE IMOBIL

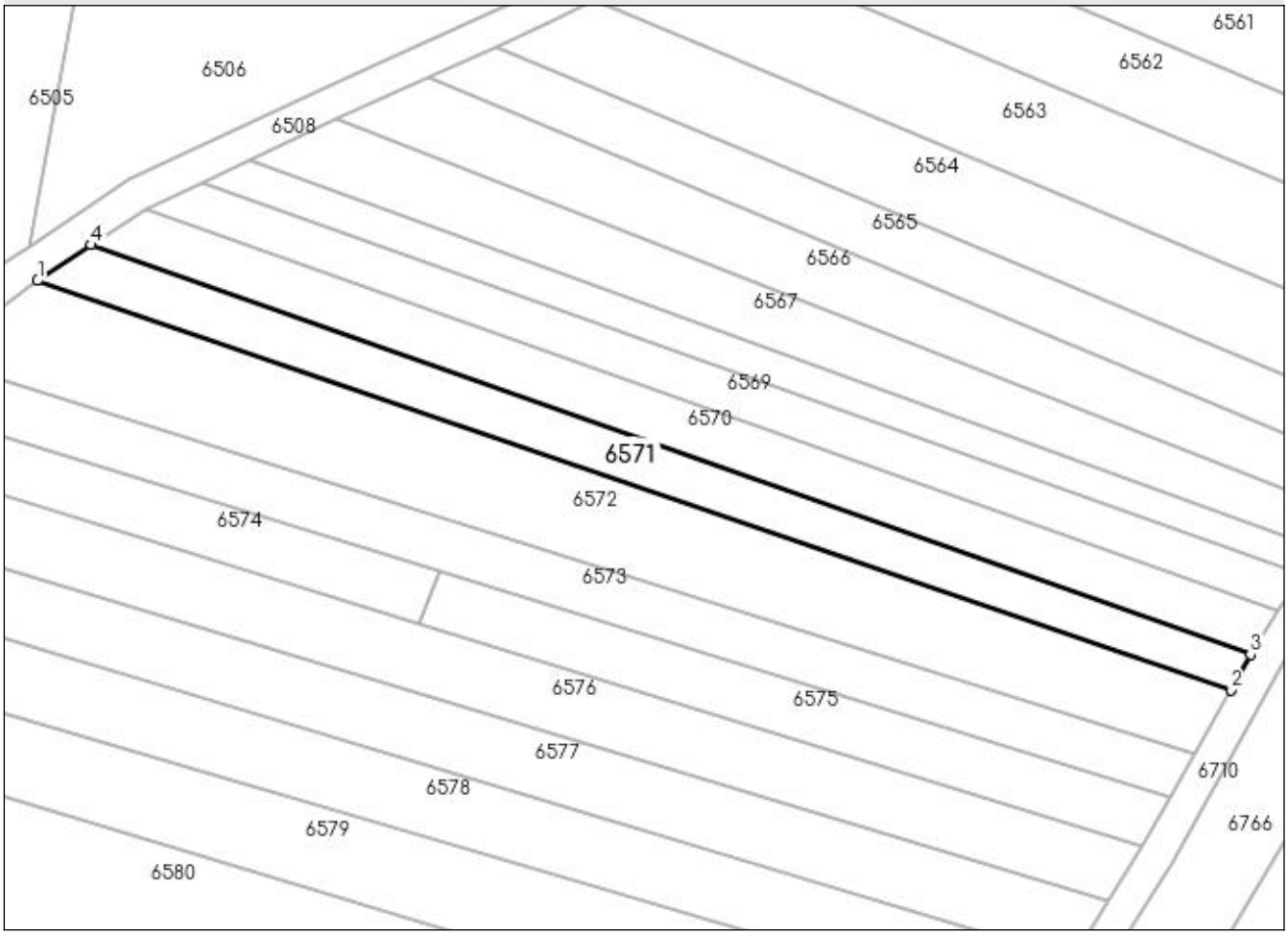

Date referitoare la teren

Crt	Categorie folosință	Intra vilan	Suprafaţa (mp)	Tarla	Parcelă	Nr. topo	Observaţii / Referinţe
1	arabil	NU	290	48	272	-	
2	vie	NU	382	48	273	-	
3	arabil	NU	148	48	274	-	

Lungime Segmente
1) Valorile lungimilor segmentelor sunt obţinute din proiecţie în plan.

Punct început	X / Y	Punct sfârşit	X / Y	Lungime segment (** (m)
1	421.764,437 299.550,713	2	421.907,707 299.501,597	151.456
2	421.907,707 299.501,597	3	421.910,092 299.505,84	4.868
3	421.910,092 299.505,84	4	421.770,885 299.555,011	147.636
4	421.770,885 299.555,011	1	421.764,437 299.550,713	7.75

** Lungimile segmentelor sunt determinate în planul de proiecţie Stereo 70 şi sunt rotunjite la 1 milimetru.
*** Distanţa dintre puncte este formată din segmente cumulate ce sunt mai mici decât valoarea 1 milimetru.

DATE DESPRE IMOBILUL NR. 6572

Oficiul de Cadastru şi Publicitate Imobiliară DOLJ
Biroul de Cadastru şi Publicitate Imobiliară Craiova

A. Partea I. Descrierea imobilului

TEREN Extravilan

Adresa: Jud. Dolj, T48, P275,276,277

Nr. Crt	Nr cadastral Nr. topografic	Suprafaţa* (mp)	Observaţii / Referinţe
A1		Din acte: 1.623 Masurata: 1.645	Sector cadastral:17 Teren neimprejmuit;

B. Partea II. Proprietari şi acte

Inscrieri privitoare la dreptul de proprietate şi alte drepturi reale		Referinţe
/		
Act Administrativ nr. TDP 2866, din 26/07/2004 emis de COMISIA JUDETEANA DOLJ;		
B1	Intabulare, drept de PROPRIETATE, dobandit prin Reconstituire, cota actuala 1/1, cota initiala 1/1	A1
	1) **MEILOIU ANDREIANA**, LIPSĂ CNP	

C. Partea III. SARCINI .

Inscrieri privind dezmembramintele dreptului de proprietate, drepturi reale de garanţie şi sarcini	Referinţe
NU SUNT	

Anexa Nr. 1 La Partea I

Teren

Nr cadastral	Suprafaţa (mp)*	Observaţii / Referinţe
	Din acte: 1.623 Masurata: 1.645	

* Suprafaţa este determinată in planul de proiecţie Stereo 70.

DETALII LINIARE IMOBIL

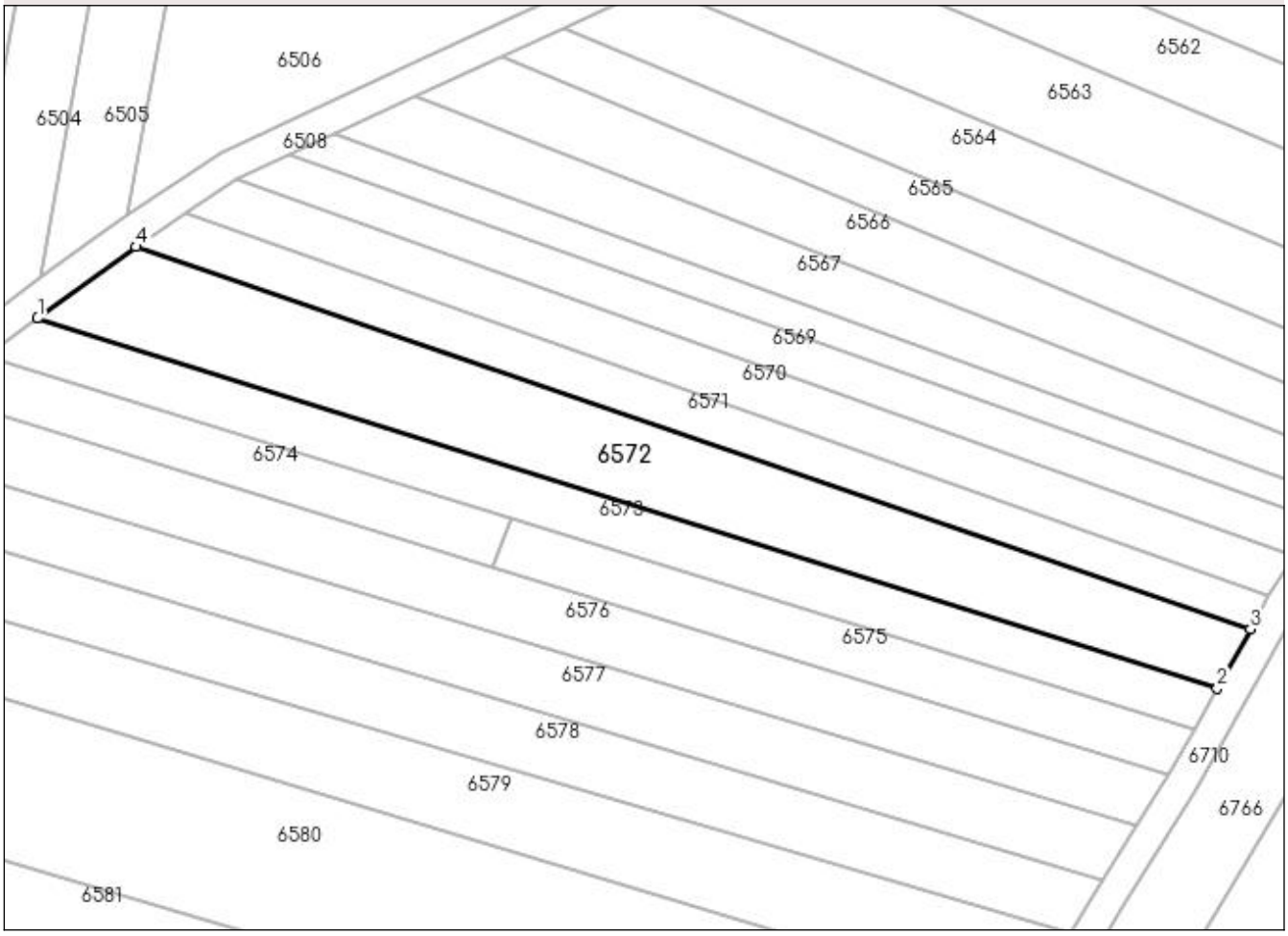

Date referitoare la teren

Crt	Categorie folosinţă	Intra vilan	Suprafaţa (mp)	Tarla	Parcelă	Nr. topo	Observaţii / Referinţe
1	arabil	NU	220	48	275	-	
2	vie	NU	1.040	48	276	-	
3	arabil	NU	385	48	277	-	

Lungime Segmente
1) Valorile lungimilor segmentelor sunt obţinute din proiecţie în plan.

Punct început	X / Y	Punct sfârşit	X / Y	Lungime segment (** (m)
1	421.751,798 299.541,518	2	421.903,445 299.494,015	158.913
2	421.903,445 299.494,015	3	421.907,707 299.501,597	8.698
3	421.907,707 299.501,597	4	421.764,437 299.550,713	151.456

Punct început	X / Y	Punct sfârşit	X / Y	Lungime segment (** (m)
4	421.764,437 299.550,713	1	421.751,798 299.541,518	15.629

** Lungimile segmentelor sunt determinate în planul de proiecţie Stereo 70 şi sunt rotunjite la 1 milimetru.
*** Distanţa dintre puncte este formată din segmente cumulate ce sunt mai mici decât valoarea 1 milimetru.

DATE DESPRE IMOBILUL NR. 6573

Oficiul de Cadastru şi Publicitate Imobiliară DOLJ
Biroul de Cadastru şi Publicitate Imobiliară Craiova

A. Partea I. Descrierea imobilului

TEREN Extravilan

Adresa: Jud. Dolj, T48, P278,279

Nr. Crt	Nr cadastral Nr. topografic	Suprafaţa* (mp)	Observaţii / Referinţe
A1		Din acte: 957 Masurata: 1.016	Sector cadastral:17 Teren neimprejmuit;

B. Partea II. Proprietari şi acte

Inscrieri privitoare la dreptul de proprietate şi alte drepturi reale		Referinţe
/		
Act Administrativ nr. TDP 3525, din 31/07/2006 emis de COMISIA JUDETEANA DOLJ (CERTIFICAT DECES SERIA D.10 NR.387100);		
B1	Intabulare, drept de PROPRIETATE, dobandit prin Reconstituire, cota actuala 1/1, cota initiala 1/1	A1
	1) **VOICU IOANA** 2) **GORIE CONSTANTA** DEFUNCT:Da	

C. Partea III. SARCINI .

Inscrieri privind dezmembramintele dreptului de proprietate, drepturi reale de garanţie şi sarcini	Referinţe
NU SUNT	

Anexa Nr. 1 La Partea I

Teren

Nr cadastral	Suprafaţa (mp)*	Observaţii / Referinţe
	Din acte: 957 Masurata: 1.016	

* Suprafaţa este determinată in planul de proiecţie Stereo 70.

DETALII LINIARE IMOBIL

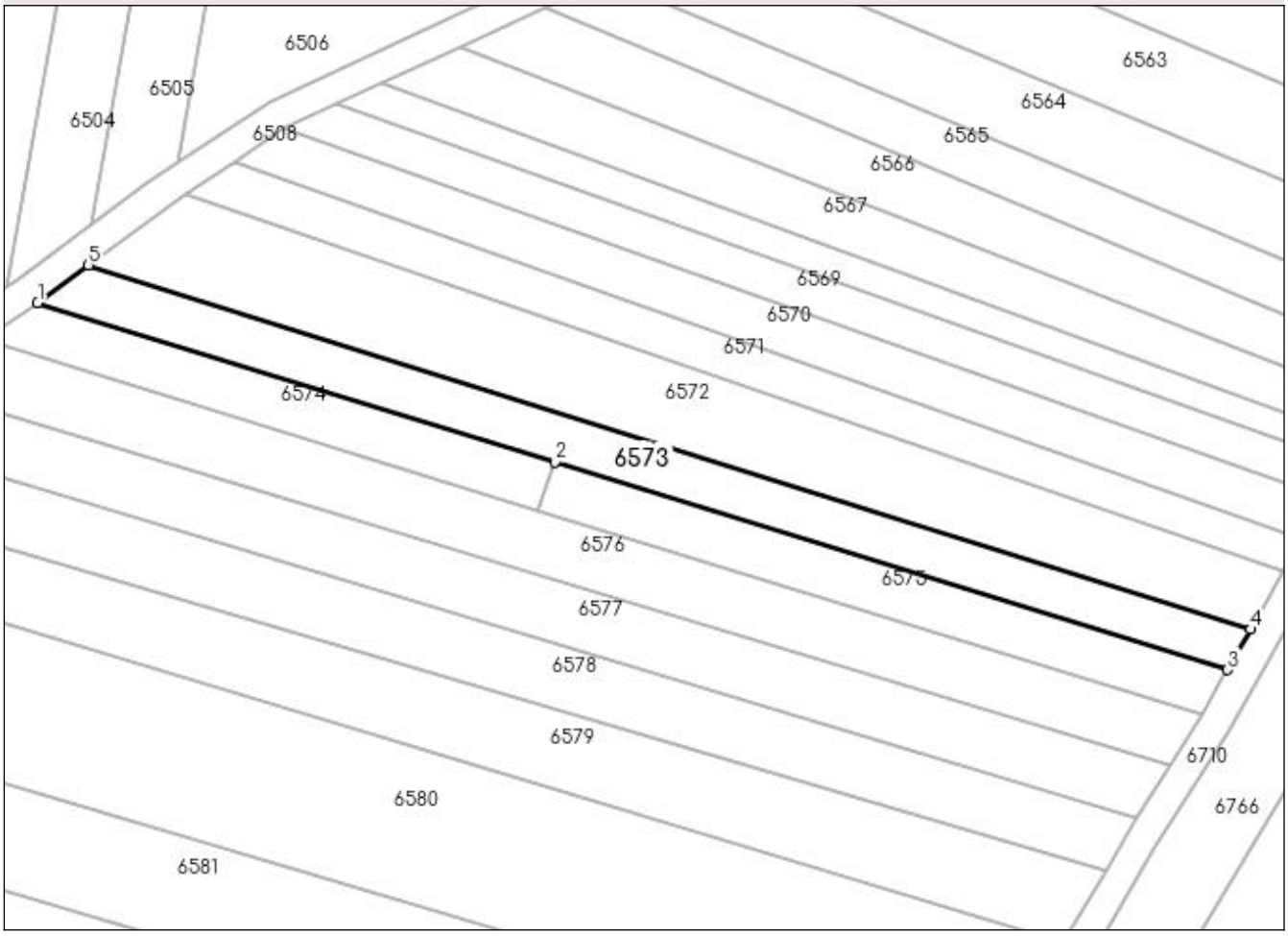

Date referitoare la teren

Crt	Categorie folosinţă	Intra vilan	Suprafaţa (mp)	Tarla	Parcelă	Nr. topo	Observaţii / Referinţe
1	vie	NU	678	48	278	-	
2	arabil	NU	338	48	279	-	

Lungime Segmente
1) Valorile lungimilor segmentelor sunt obţinute din proiecţie în plan.

Punct început	X / Y	Punct sfârşit	X / Y	Lungime segment (** (m)
1	421.745,147 299.536,57	2	421.812,629 299.515,777	70.612
2	421.812,629 299.515,777	3	421.900,465 299.488,713	91.911
3	421.900,465 299.488,713	4	421.903,445 299.494,015	6.082
4	421.903,445 299.494,015	5	421.751,798 299.541,518	158.913

Punct început	X / Y	Punct sfârşit	X / Y	Lungime segment (** (m)
5	421.751,798 299.541,518	1	421.745,147 299.536,57	8.29

** Lungimile segmentelor sunt determinate în planul de proiecţie Stereo 70 şi sunt rotunjite la 1 milimetru.
*** Distanţa dintre puncte este formată din segmente cumulate ce sunt mai mici decât valoarea 1 milimetru.

DATE DESPRE IMOBILUL NR. 6574

Oficiul de Cadastru şi Publicitate Imobiliară DOLJ
Biroul de Cadastru şi Publicitate Imobiliară Craiova

A. Partea I. Descrierea imobilului

TEREN Extravilan

Adresa: Jud. Dolj, T48, P280

Nr. Crt	Nr cadastral Nr. topografic	Suprafaţa* (mp)	Observaţii / Referinţe
A1		482	Sector cadastral:17 Teren neimprejmuit;

B. Partea II. Proprietari şi acte

Inscrieri privitoare la dreptul de proprietate şi alte drepturi reale		Referinţe
/		
Act Notarial nr. CM NR.355, din 28/10/2004 emis de N.P. DANA TOMITA (CERTIFICAT DECES SERIA DZ NR. 999167; TDP 2384 DIN 18-08-2004 EMIS DE COMISIA JUDETEANA DOLJ);		
B1	Intabulare, drept de PROPRIETATE, dobandit prin Succesiune, cota actuala 1/1, cota initiala 1/1	A1
	1) **VOICU ION** DEFUNCT:Da	

C. Partea III. SARCINI .

Inscrieri privind dezmembramintele dreptului de proprietate, drepturi reale de garanţie şi sarcini	Referinţe
NU SUNT	

Anexa Nr. 1 La Partea I

Teren

Nr cadastral	Suprafaţa (mp)*	Observaţii / Referinţe
	482	

* Suprafaţa este determinată in planul de proiecţie Stereo 70.

DETALII LINIARE IMOBIL

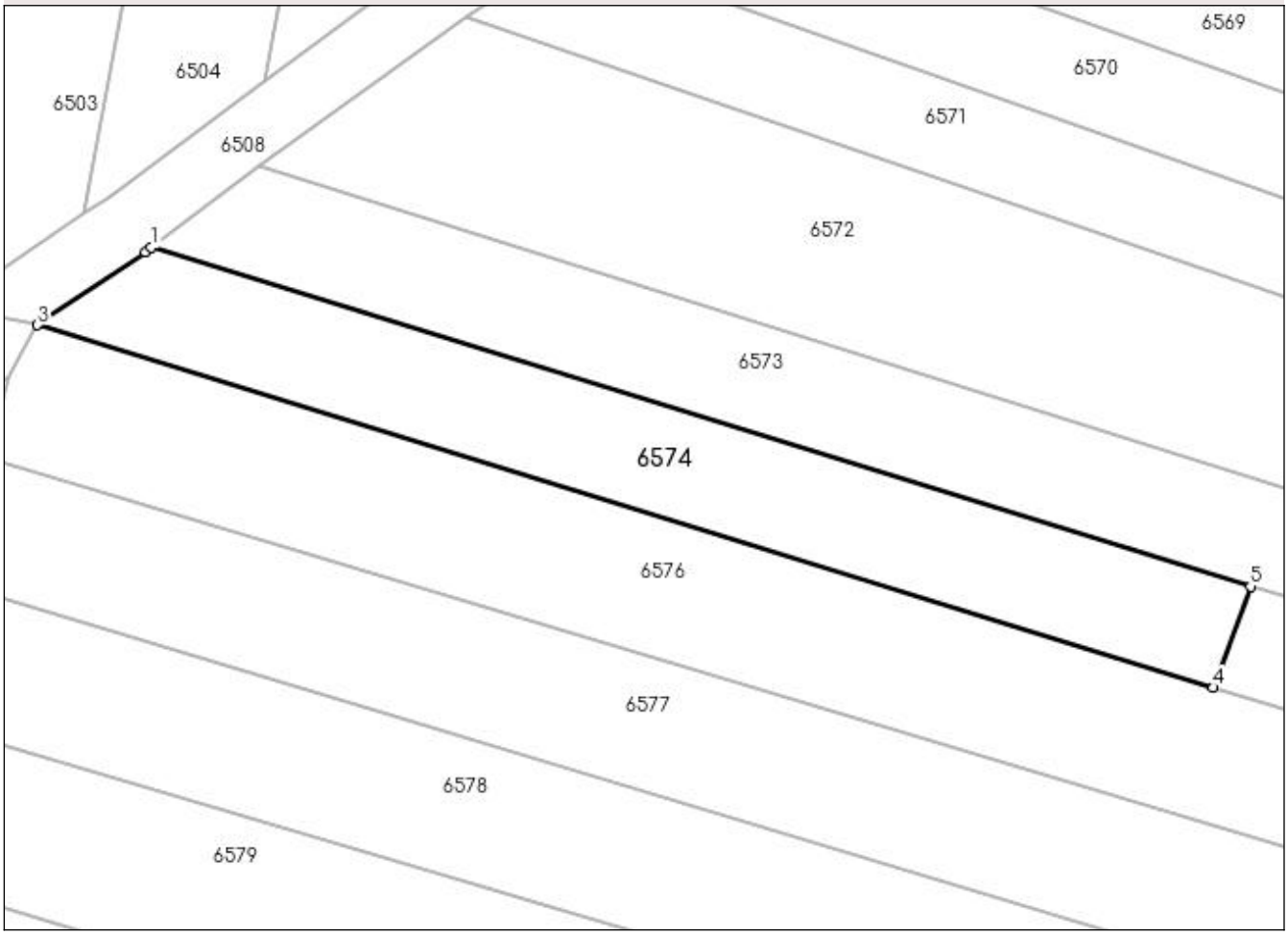

Date referitoare la teren

Crt	Categorie folosință	Intra vilan	Suprafaţa (mp)	Tarla	Parcelă	Nr. topo	Observaţii / Referinţe
1	vie	NU	482	48	280	-	

Lungime Segmente
1) Valorile lungimilor segmentelor sunt obţinute din proiecţie în plan.

Punct început	X / Y	Punct sfârşit	X / Y	Lungime segment (** (m)
1	421.745,147 299.536,57	2	421.744,789 299.536,303	0.447
2	421.744,789 299.536,303	3	421.738,171 299.531,815	7.996
3	421.738,171 299.531,815	4	421.810,347 299.509,576	75.525
4	421.810,347 299.509,576	5	421.812,629 299.515,777	6.608
5	421.812,629 299.515,777	1	421.745,147 299.536,57	70.612

** Lungimile segmentelor sunt determinate în planul de proiecţie Stereo 70 şi sunt rotunjite la 1 milimetru.
*** Distanţa dintre puncte este formată din segmente cumulate ce sunt mai mici decât valoarea 1 milimetru.

DATE DESPRE IMOBILUL NR. 6575

Oficiul de Cadastru şi Publicitate Imobiliară DOLJ
Biroul de Cadastru şi Publicitate Imobiliară Craiova

A. Partea I. Descrierea imobilului

TEREN Extravilan

Adresa: Jud. Dolj, T48, P280/1

Nr. Crt	Nr cadastral Nr. topografic	Suprafaţa* (mp)	Observaţii / Referinţe
A1		603	Sector cadastral:17 Teren neimprejmuit;

B. Partea II. Proprietari şi acte

Inscrieri privitoare la dreptul de proprietate şi alte drepturi reale		Referinţe
/		
Act Notarial nr. CM NR.355, din 28/10/2004 emis de N.P. DANA TOMITA (TDP 2384 DIN 18-08-2004 EMIS DE COMISIA JUDETEANA DOLJ);		
B1	Intabulare, drept de PROPRIETATE, dobandit prin Succesiune, cota actuala 1/1, cota initiala 1/1	A1
	1) **VOICU POMPILIA**	

C. Partea III. SARCINI .

Inscrieri privind dezmembramintele dreptului de proprietate, drepturi reale de garanţie şi sarcini	Referinţe
NU SUNT	

Anexa Nr. 1 La Partea I

Teren

Nr cadastral	Suprafaţa (mp)*	Observaţii / Referinţe
	603	

* Suprafaţa este determinată in planul de proiecţie Stereo 70.

DETALII LINIARE IMOBIL

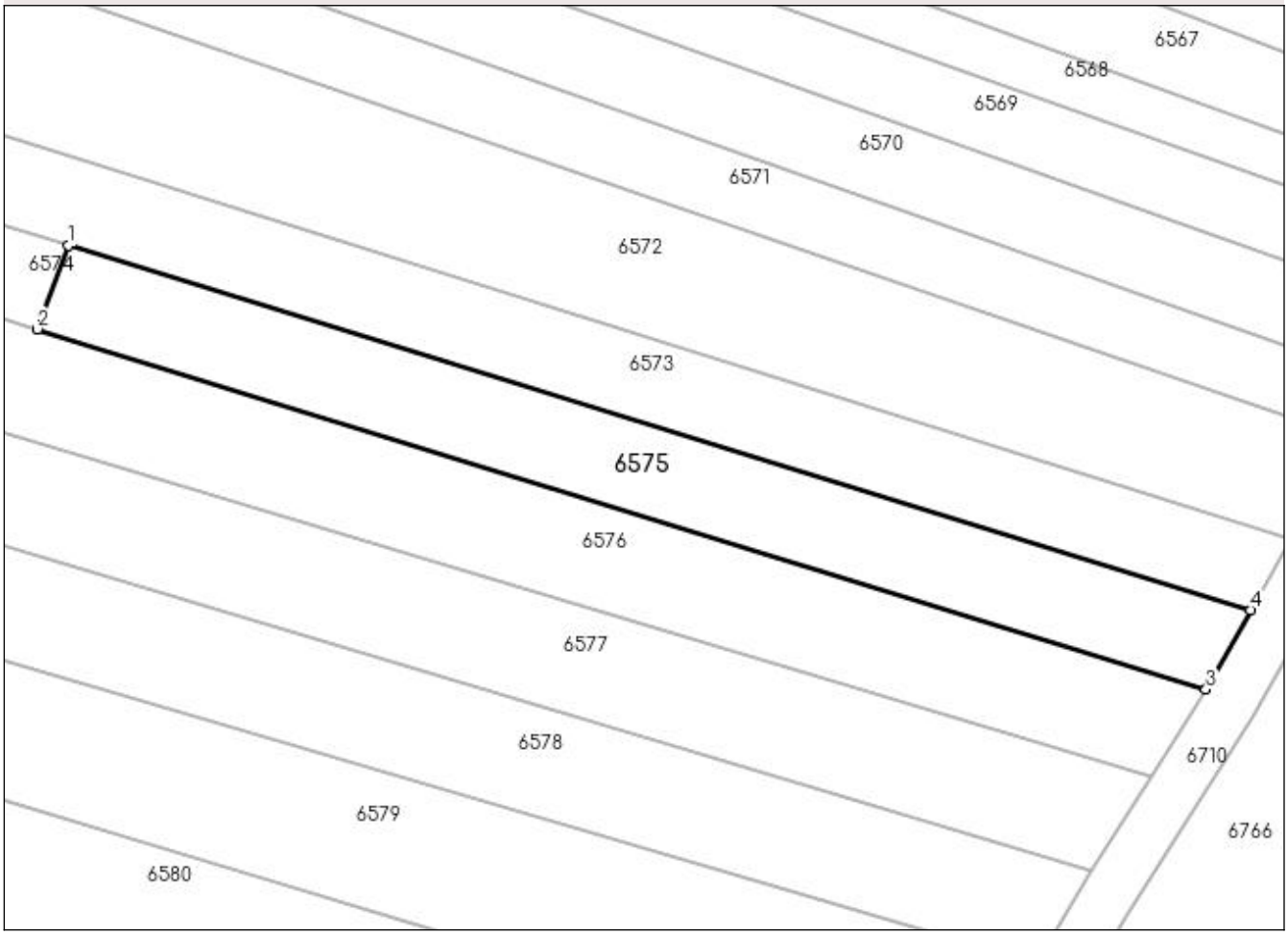

Date referitoare la teren

Crt	Categorie folosinţă	Intra vilan	Suprafaţa (mp)	Tarla	Parcelă	Nr. topo	Observaţii / Referinţe
1	arabil	NU	402	48	280/1	-	
2	vie	NU	201	48	280/1	-	

Lungime Segmente
1) Valorile lungimilor segmentelor sunt obţinute din proiecţie în plan.

Punct început	X / Y	Punct sfârşit	X / Y	Lungime segment (** (m)
1	421.812,629 299.515,777	2	421.810,347 299.509,576	6.608
2	421.810,347 299.509,576	3	421.897,156 299.482,828	90.836
3	421.897,156 299.482,828	4	421.900,465 299.488,713	6.751
4	421.900,465 299.488,713	1	421.812,629 299.515,777	91.911

** Lungimile segmentelor sunt determinate în planul de proiecţie Stereo 70 şi sunt rotunjite la 1 milimetru.
*** Distanţa dintre puncte este formată din segmente cumulate ce sunt mai mici decât valoarea 1 milimetru.

DATE DESPRE IMOBILUL NR. 6576

Oficiul de Cadastru şi Publicitate Imobiliară DOLJ
Biroul de Cadastru şi Publicitate Imobiliară Craiova

A. Partea I. Descrierea imobilului

TEREN Extravilan

Adresa: Jud. Dolj, T48, P281,281/1

Nr. Crt	Nr cadastral Nr. topografic	Suprafaţa* (mp)	Observaţii / Referinţe
A1		1.337	Sector cadastral:17 Teren neimprejmuit;

B. Partea II. Proprietari şi acte

Inscrieri privitoare la dreptul de proprietate şi alte drepturi reale		Referinţe
/		
Act Notarial nr. CM NR.24, din 27/02/2007 emis de N.P. GAGEATU ILIE (TDP 2120 DIN 16-10-2002 EMIS DE COMISIA JUDETEANA DOLJ);		
B1	Intabulare, drept de PROPRIETATE, dobandit prin Succesiune, cota actuala 1/1, cota initiala 1/1	A1
	1) **DUCA CRISTINEL-CONSTANTIN** 2) **DUCA IULIAN** 3) **DUCA MARIA-MIHAELA**	

C. Partea III. SARCINI .

Inscrieri privind dezmembramintele dreptului de proprietate, drepturi reale de garanţie şi sarcini	Referinţe
NU SUNT	

Anexa Nr. 1 La Partea I

Teren

Nr cadastral	Suprafaţa (mp)*	Observaţii / Referinţe
	1.337	

* Suprafaţa este determinată in planul de proiecţie Stereo 70.

DETALII LINIARE IMOBIL

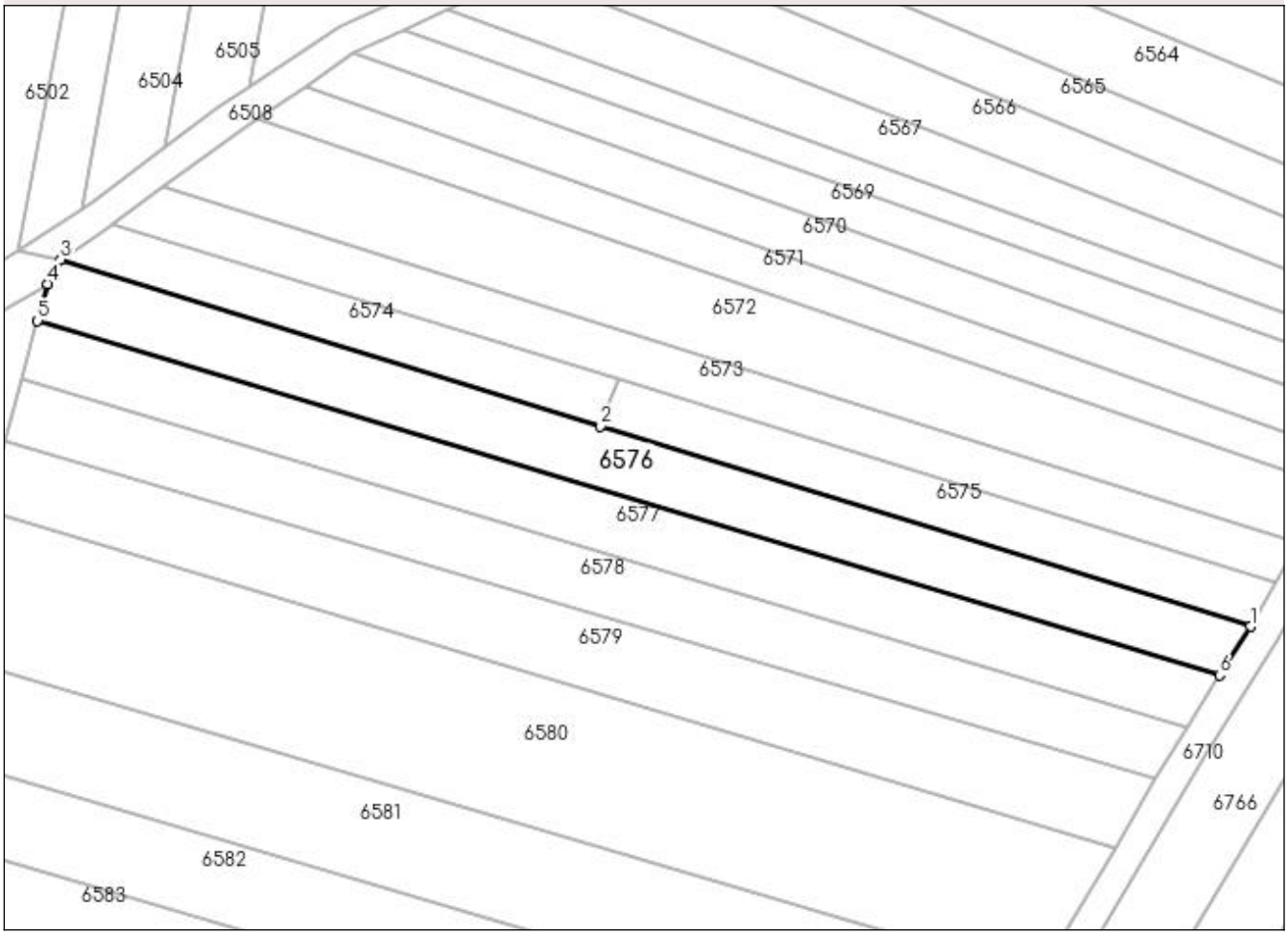

Date referitoare la teren

Crt	Categorie folosință	Intra vilan	Suprafaţa (mp)	Tarla	Parcelă	Nr. topo	Observaţii / Referinţe
1	padure	NU	371	48	281	-	
2	vie	NU	597	48	281/1	-	
3	padure	NU	369	48	281/1	-	

Lungime Segmente
1) Valorile lungimilor segmentelor sunt obţinute din proiecţie în plan.

Punct început	X / Y	Punct sfârşit	X / Y	Lungime segment (** (m)
1	421.897,156 299.482,828	2	421.810,347 299.509,576	90.836
2	421.810,347 299.509,576	3	421.738,171 299.531,815	75.525
3	421.738,171 299.531,815	4	421.736,429 299.528,576	3.677
4	421.736,429 299.528,576	5	421.735,118 299.523,657	5.091

Punct început	X / Y	Punct sfârşit	X / Y	Lungime segment (** (m)
5	421.735,118 299.523,657	6	421.893,042 299.476,32	164.866
6	421.893,042 299.476,32	1	421.897,156 299.482,828	7.699

** Lungimile segmentelor sunt determinate în planul de proiecţie Stereo 70 şi sunt rotunjite la 1 milimetru.
*** Distanţa dintre puncte este formată din segmente cumulate ce sunt mai mici decât valoarea 1 milimetru.

DATE DESPRE IMOBILUL NR. 6577

Oficiul de Cadastru şi Publicitate Imobiliară DOLJ
Biroul de Cadastru şi Publicitate Imobiliară Craiova

A. Partea I. Descrierea imobilului

TEREN Extravilan

Adresa: Jud. Dolj, T48, P282,283,284

Nr. Crt	Nr cadastral Nr. topografic	Suprafaţa* (mp)	Observaţii / Referinţe
A1		1.309	Sector cadastral:17 Teren neimprejmuit;

B. Partea II. Proprietari şi acte

Inscrieri privitoare la dreptul de proprietate şi alte drepturi reale		Referinţe
/		
Act Notarial nr. CM NR.6, din 26/01/2007 emis de N.P. PATRAU GHEORGHE (TDP 2124 DIN 16-10-2002 EMIS DE COMISIA JUDETEANA DOLJ);		
B1	Intabulare, drept de PROPRIETATE, dobandit prin Succesiune, cota actuala 1/4, cota initiala 1/1	A1
	1) **BITU ELENA**	
B2	Intabulare, drept de PROPRIETATE, dobandit prin Succesiune, cota actuala 3/4, cota initiala 1/1	A1
	1) **BITU ION**	

C. Partea III. SARCINI .

Inscrieri privind dezmembramintele dreptului de proprietate, drepturi reale de garanţie şi sarcini	Referinţe
NU SUNT	

Anexa Nr. 1 La Partea I

Teren

Nr cadastral	Suprafaţa (mp)*	Observaţii / Referinţe
	1.309	

* Suprafaţa este determinată in planul de proiecţie Stereo 70.

DETALII LINIARE IMOBIL

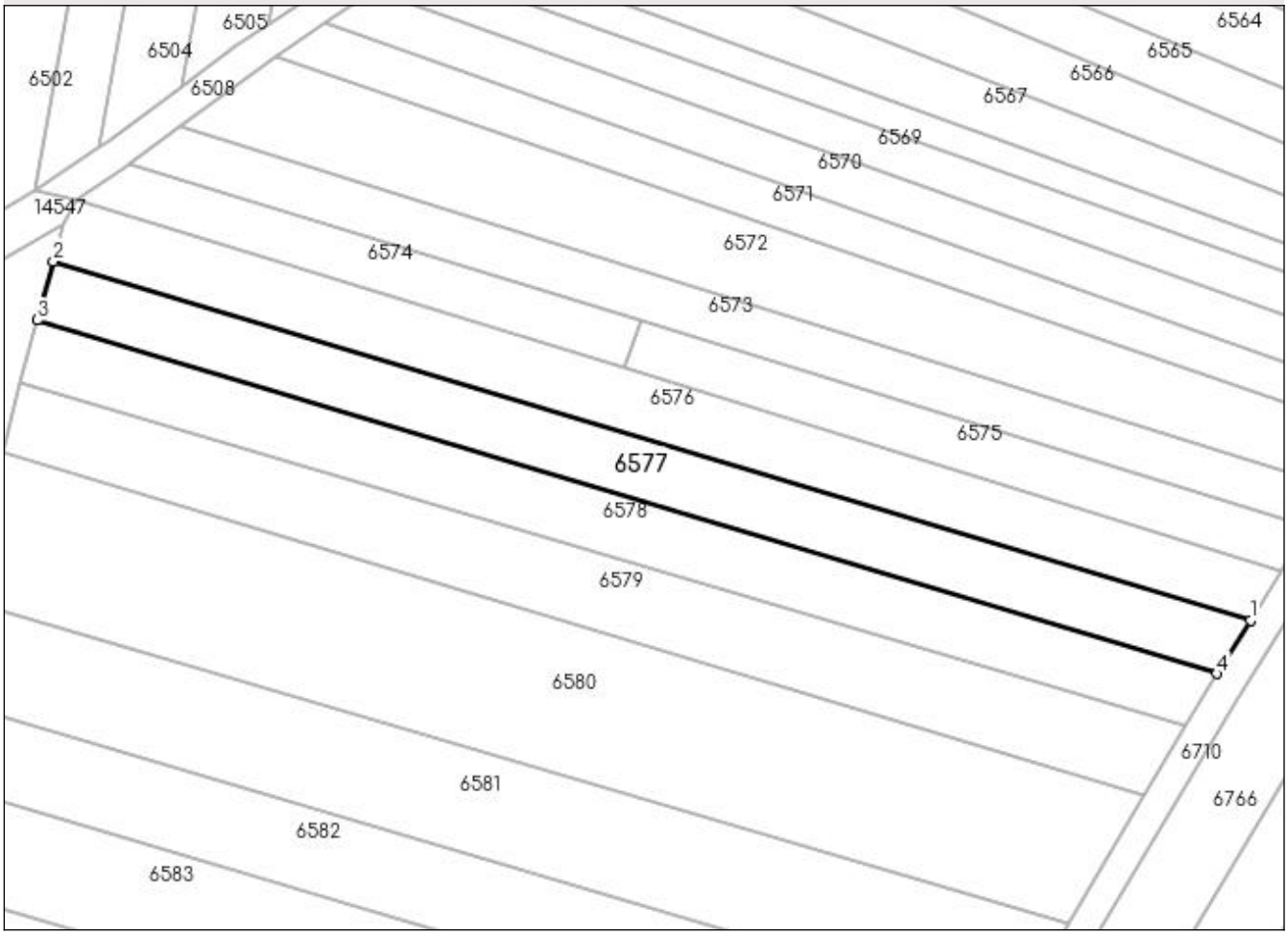

Date referitoare la teren

Crt	Categorie folosinţă	Intra vilan	Suprafaţa (mp)	Tarla	Parcelă	Nr. topo	Observaţii / Referinţe
1	padure	NU	496	48	282	-	
2	vie	NU	475	48	283	-	
3	padure	NU	338	48	284	-	

Lungime Segmente
1) Valorile lungimilor segmentelor sunt obţinute din proiecţie în plan.

Punct început	X / Y	Punct sfârşit	X / Y	Lungime segment (** (m)
1	421.893,042 299.476,32	2	421.735,118 299.523,657	164.866
2	421.735,118 299.523,657	3	421.733,051 299.515,902	8.026
3	421.733,051 299.515,902	4	421.888,612 299.469,314	162.387
4	421.888,612 299.469,314	1	421.893,042 299.476,32	8.289

** Lungimile segmentelor sunt determinate în planul de proiecţie Stereo 70 şi sunt rotunjite la 1 milimetru.
*** Distanţa dintre puncte este formată din segmente cumulate ce sunt mai mici decât valoarea 1 milimetru.

DATE DESPRE IMOBILUL NR. 6578

Oficiul de Cadastru şi Publicitate Imobiliară DOLJ
Biroul de Cadastru şi Publicitate Imobiliară Craiova

A. Partea I. Descrierea imobilului

TEREN Extravilan

Adresa: Jud. Dolj, T48, P285,286,287

Nr. Crt	Nr cadastral Nr. topografic	Suprafaţa* (mp)	Observaţii / Referinţe
A1		1.315	Sector cadastral:17 Teren neimprejmuit;

B. Partea II. Proprietari şi acte

Inscrieri privitoare la dreptul de proprietate şi alte drepturi reale		Referinţe
/		
Act Administrativ nr. TDP 2182, din 31/01/2003 emis de COMISIA JUDETEANA DOLJ;		
B1	Intabulare, drept de PROPRIETATE, dobandit prin Reconstituire, cota actuala 1/1, cota initiala 1/1	A1
	1) **BADOI DINA**, LIPSĂ CNP 2) **STOICU AUREL**, LIPSĂ CNP	

C. Partea III. SARCINI .

Inscrieri privind dezmembramintele dreptului de proprietate, drepturi reale de garanţie şi sarcini	Referinţe
NU SUNT	

Anexa Nr. 1 La Partea I

Teren

Nr cadastral	Suprafaţa (mp)*	Observaţii / Referinţe
	1.315	

* Suprafaţa este determinată in planul de proiecţie Stereo 70.

DETALII LINIARE IMOBIL

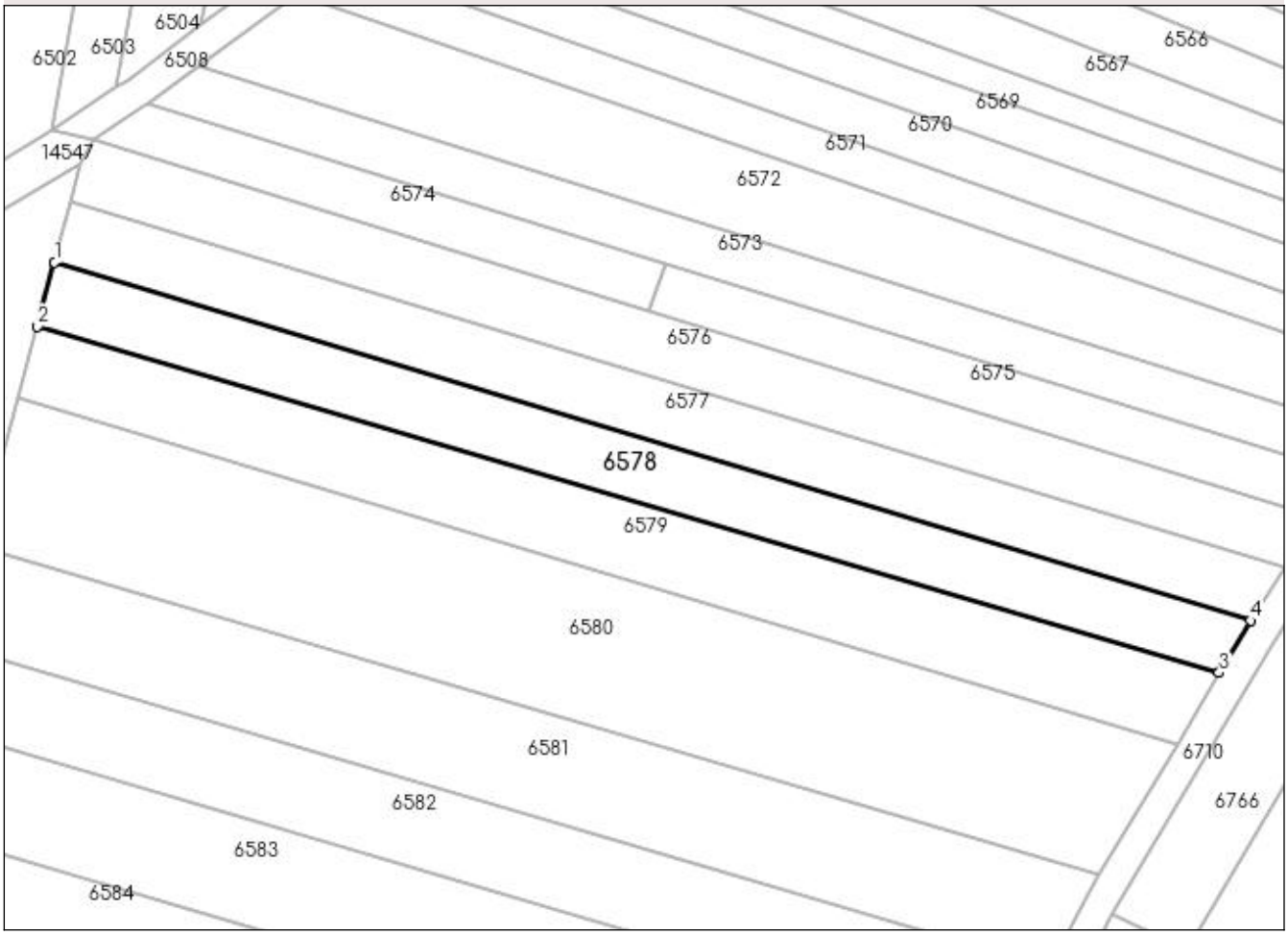

Date referitoare la teren

Crt	Categorie folosință	Intra vilan	Suprafaţa (mp)	Tarla	Parcelă	Nr. topo	Observaţii / Referinţe
1	arabil	NU	614	48	285	-	
2	vie	NU	430	48	286	-	
3	arabil	NU	271	48	287	-	

Lungime Segmente
1) Valorile lungimilor segmentelor sunt obţinute din proiecţie în plan.

Punct început	X / Y	Punct sfârşit	X / Y	Lungime segment (** (m)
1	421.733,051 299.515,902	2	421.730,823 299.507,541	8.652
2	421.730,823 299.507,541	3	421.884,539 299.462,539	160.168
3	421.884,539 299.462,539	4	421.888,612 299.469,314	7.905
4	421.888,612 299.469,314	1	421.733,051 299.515,902	162.387

** Lungimile segmentelor sunt determinate în planul de proiecţie Stereo 70 şi sunt rotunjite la 1 milimetru.
*** Distanţa dintre puncte este formată din segmente cumulate ce sunt mai mici decât valoarea 1 milimetru.

DATE DESPRE IMOBILUL NR. 6579

Oficiul de Cadastru şi Publicitate Imobiliară DOLJ
Biroul de Cadastru şi Publicitate Imobiliară Craiova

A. Partea I. Descrierea imobilului

TEREN Extravilan

Adresa: Jud. Dolj, T48, P288,289,290

Nr. Crt	Nr cadastral Nr. topografic	Suprafaţa* (mp)	Observaţii / Referinţe
A1		1.580	Sector cadastral:17 Teren neimprejmuit;

B. Partea II. Proprietari şi acte

Inscrieri privitoare la dreptul de proprietate şi alte drepturi reale		Referinţe
/		
Act Notarial nr. CM NR.4, din 18/02/2010 emis de N.P. SOROP ALEXANDRU-OLIVIU (TDP 3676 DIN 26-04-2007 EMIS DE COMISIA JUDETEANA DOLJ);		
B1	Intabulare, drept de PROPRIETATE, dobandit prin Succesiune, cota actuala 1/2, cota initiala 1/1	A1
	1) **DIACONU IOANA**	
B2	Intabulare, drept de PROPRIETATE, dobandit prin Succesiune, cota actuala 1/2, cota initiala 1/1	A1
	1) **LACATUSIU MARIANA**	

C. Partea III. SARCINI .

Inscrieri privind dezmembramintele dreptului de proprietate, drepturi reale de garanţie şi sarcini	Referinţe
NU SUNT	

Anexa Nr. 1 La Partea I

Teren

Nr cadastral	Suprafaţa (mp)*	Observaţii / Referinţe
	1.580	

* Suprafaţa este determinată in planul de proiecţie Stereo 70.

DETALII LINIARE IMOBIL

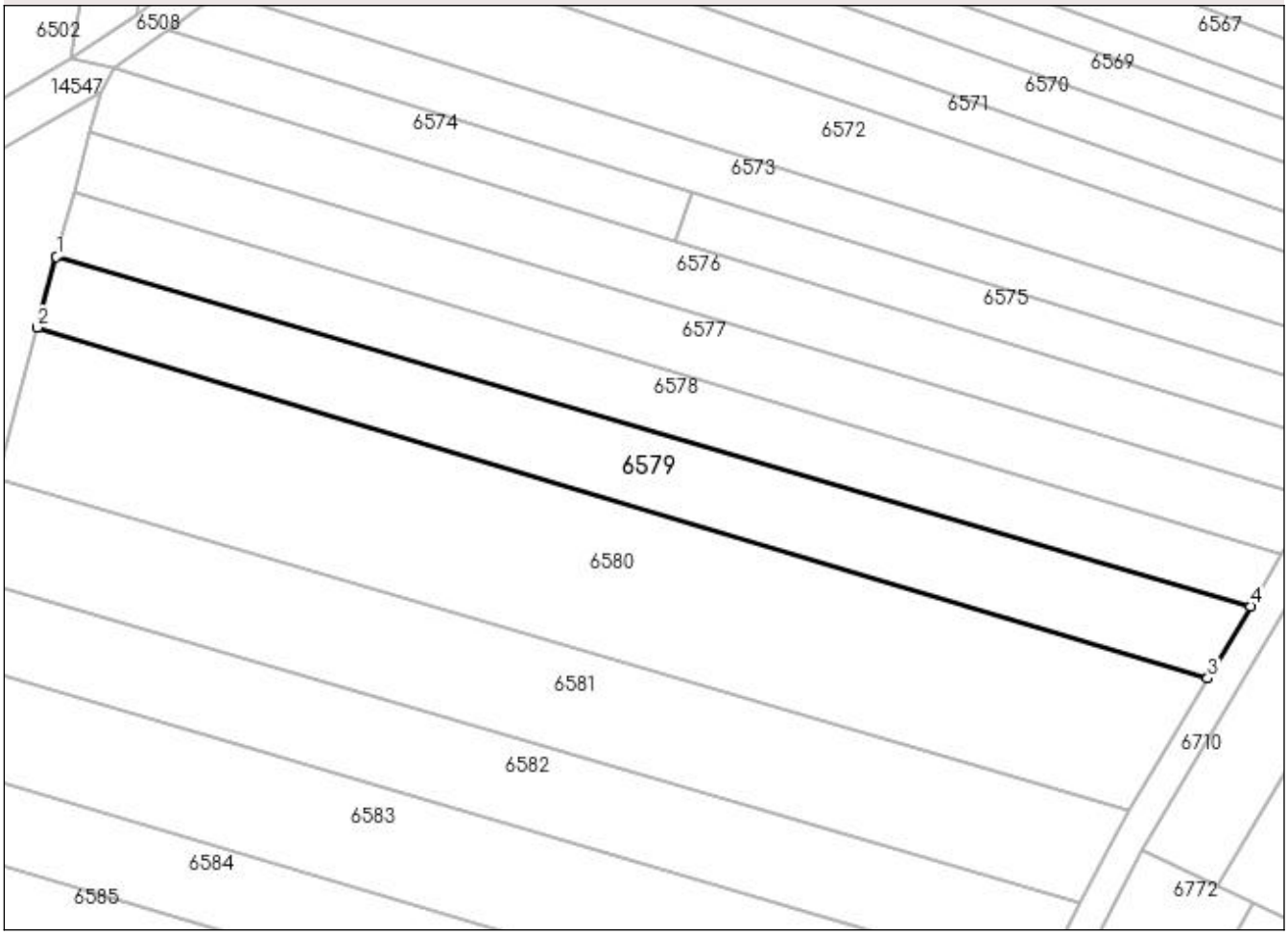

Date referitoare la teren

Crt	Categorie folosință	Intra vilan	Suprafaţa (mp)	Tarla	Parcelă	Nr. topo	Observaţii / Referinţe
1	arabil	NU	637	48	288	-	
2	vie	NU	680	48	289	-	
3	arabil	NU	263	48	290	-	

Lungime Segmente
1) Valorile lungimilor segmentelor sunt obţinute din proiecţie în plan.

Punct început	X / Y	Punct sfârşit	X / Y	Lungime segment (** (m)
1	421.730,823 299.507,541	2	421.728,385 299.498,395	9.465
2	421.728,385 299.498,395	3	421.879,043 299.453,269	157.27
3	421.879,043 299.453,269	4	421.884,539 299.462,539	10.777
4	421.884,539 299.462,539	1	421.730,823 299.507,541	160.168

** Lungimile segmentelor sunt determinate în planul de proiecţie Stereo 70 şi sunt rotunjite la 1 milimetru.
*** Distanţa dintre puncte este formată din segmente cumulate ce sunt mai mici decât valoarea 1 milimetru.

DATE DESPRE IMOBILUL NR. 6580

Oficiul de Cadastru şi Publicitate Imobiliară DOLJ
Biroul de Cadastru şi Publicitate Imobiliară Craiova

A. Partea I. Descrierea imobilului

TEREN Extravilan

Adresa: Jud. Dolj, T48, P291

Nr. Crt	Nr cadastral Nr. topografic	Suprafaţa* (mp)	Observaţii / Referinţe
A1		3.030	Sector cadastral:17 Teren neimprejmuit;

B. Partea II. Proprietari şi acte

Inscrieri privitoare la dreptul de proprietate şi alte drepturi reale		Referinţe
/		
Act Notarial nr. ACT PARTAJ AUT.1267, din 11/08/2017 emis de N.P. IONASCU NICOLAE (ACT NOTARIAL CM NR.41 DIN 26-08-2016 EMIS DE N.P. IONASCU NICOLAE; TDP 2892 DIN 10-08-2004 EMIS DE COMISIA JUDETEANA DOLJ);		
B1	Intabulare, drept de PROPRIETATE, dobandit prin Iesire Din Indiviziune, cota actuala 1/1, cota initiala 1/1	A1
	1) **GRIGORIE TANTA**	

C. Partea III. SARCINI .

Inscrieri privind dezmembramintele dreptului de proprietate, drepturi reale de garanţie şi sarcini	Referinţe
NU SUNT	

Anexa Nr. 1 La Partea I

Teren

Nr cadastral	Suprafaţa (mp)*	Observaţii / Referinţe
	3.030	

* Suprafaţa este determinată in planul de proiecţie Stereo 70.

DETALII LINIARE IMOBIL

Date referitoare la teren

Crt	Categorie folosinţă	Intra vilan	Suprafaţa (mp)	Tarla	Parcelă	Nr. topo	Observaţii / Referinţe
1	arabil	NU	1.910	48	291	-	
2	vie	NU	1.120	48	291	-	

Lungime Segmente
1) Valorile lungimilor segmentelor sunt obţinute din proiecţie în plan.

Punct început	X / Y	Punct sfârşit	X / Y	Lungime segment (** (m)
1	421.728,385 299.498,395	2	421.723,224 299.479,026	20.045
2	421.723,224 299.479,026	3	421.868,962 299.436,266	151.882
3	421.868,962 299.436,266	4	421.879,043 299.453,269	19.767
4	421.879,043 299.453,269	1	421.728,385 299.498,395	157.27

** Lungimile segmentelor sunt determinate în planul de proiecţie Stereo 70 şi sunt rotunjite la 1 milimetru.
*** Distanţa dintre puncte este formată din segmente cumulate ce sunt mai mici decât valoarea 1 milimetru.

DATE DESPRE IMOBILUL NR. 6581

Oficiul de Cadastru şi Publicitate Imobiliară DOLJ
Biroul de Cadastru şi Publicitate Imobiliară Craiova

A. Partea I. Descrierea imobilului

TEREN Extravilan

Adresa: Jud. Dolj, T48, P292

Nr. Crt	Nr cadastral Nr. topografic	Suprafaţa* (mp)	Observaţii / Referinţe
A1		2.000	Sector cadastral:17 Teren neimprejmuit;

B. Partea II. Proprietari şi acte

Inscrieri privitoare la dreptul de proprietate şi alte drepturi reale		Referinţe
/		
Act Administrativ nr. TDP 3115, din 27/12/2004 emis de COMISIA JUDETEANA DOLJ;		
B1	Intabulare, drept de PROPRIETATE, dobandit prin Reconstituire, cota actuala 1/1, cota initiala 1/1	A1
	1) **OANE VICTORIA**, LIPSĂ CNP 2) **SAFTA AUREL**, LIPSĂ CNP 3) **DUCA ELENA**, LIPSĂ CNP 4) **BALASA MARCELA**, LIPSĂ CNP 5) **SAFTA CONSTANTIN**, LIPSĂ CNP 6) **BUTOI ONITA**, LIPSĂ CNP	

C. Partea III. SARCINI .

Inscrieri privind dezmembramintele dreptului de proprietate, drepturi reale de garanţie şi sarcini	Referinţe
NU SUNT	

Anexa Nr. 1 La Partea I

Teren

Nr cadastral	Suprafaţa (mp)*	Observaţii / Referinţe
	2.000	

* Suprafaţa este determinată in planul de proiecţie Stereo 70.

DETALII LINIARE IMOBIL

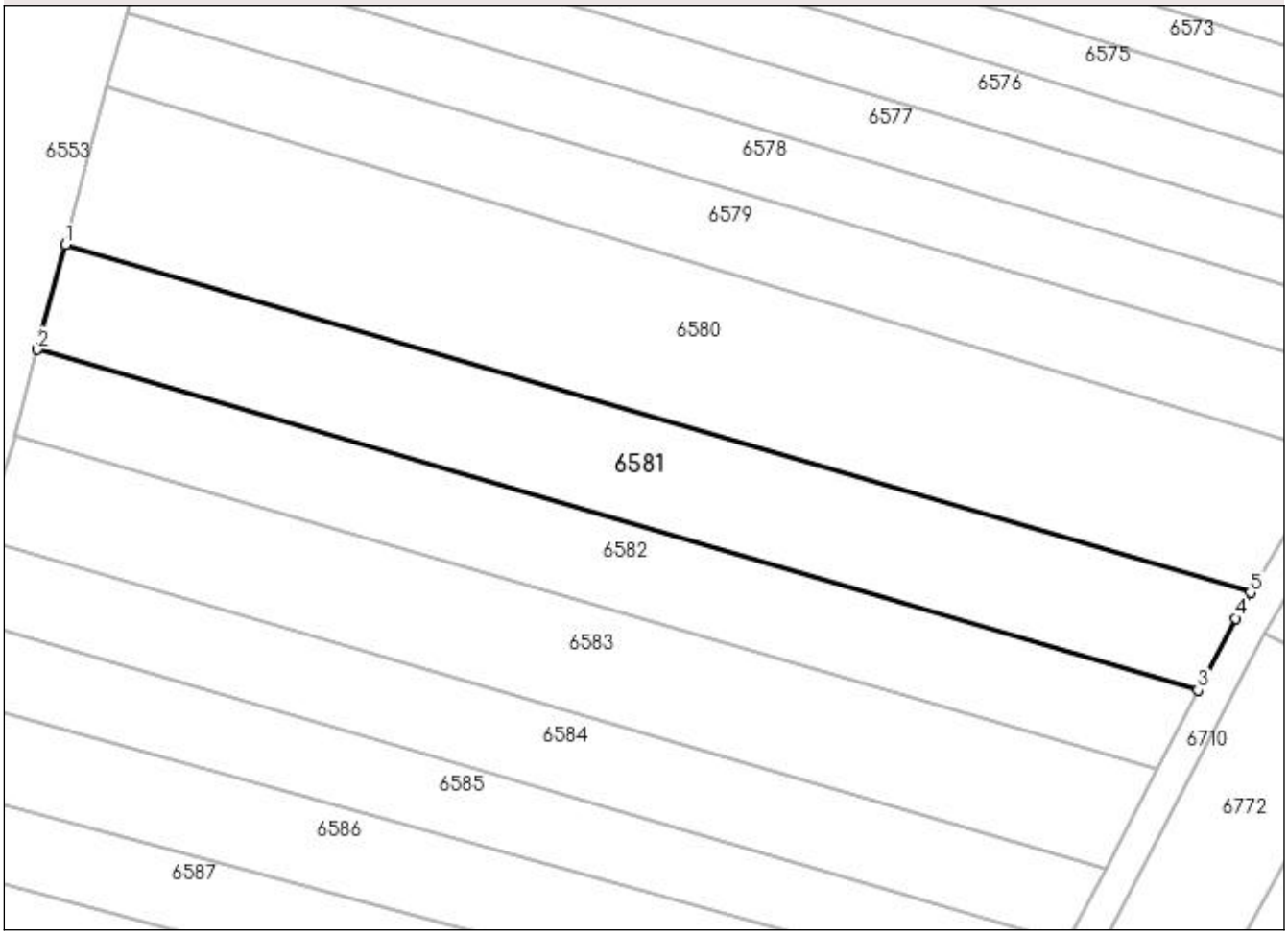

Date referitoare la teren

Crt	Categorie folosinţă	Intra vilan	Suprafaţa (mp)	Tarla	Parcelă	Nr. topo	Observaţii / Referinţe
1	arabil	NU	2.000	48	292	-	

Lungime Segmente
1) Valorile lungimilor segmentelor sunt obţinute din proiecţie în plan.

Punct început	X / Y	Punct sfârşit	X / Y	Lungime segment (** (m)
1	421.723,224 299.479,026	2	421.719,794 299.466,158	13.318
2	421.719,794 299.466,158	3	421.862,504 299.424,286	148.726
3	421.862,504 299.424,286	4	421.867,089 299.433,108	9.943
4	421.867,089 299.433,108	5	421.868,962 299.436,266	3.671
5	421.868,962 299.436,266	1	421.723,224 299.479,026	151.882

** Lungimile segmentelor sunt determinate în planul de proiecţie Stereo 70 şi sunt rotunjite la 1 milimetru.
*** Distanţa dintre puncte este formată din segmente cumulate ce sunt mai mici decât valoarea 1 milimetru.

DATE DESPRE IMOBILUL NR. 6582

Oficiul de Cadastru şi Publicitate Imobiliară DOLJ
Biroul de Cadastru şi Publicitate Imobiliară Craiova

A. Partea I. Descrierea imobilului

TEREN Extravilan

Adresa: Jud. Dolj, T48, P293

Nr. Crt	Nr cadastral Nr. topografic	Suprafaţa* (mp)	Observaţii / Referinţe
A1		1.598	Sector cadastral:17 Teren neimprejmuit;

B. Partea II. Proprietari şi acte

Inscrieri privitoare la dreptul de proprietate şi alte drepturi reale		Referinţe
/		
Act Administrativ nr. TDP 2624, din 02/12/2003 emis de COMISIA JUDETEANA DOLJ (CERTIFICAT DECES SERIA DZ NR.317634);		
B1	Intabulare, drept de PROPRIETATE, dobandit prin Reconstituire, cota actuala 1/1, cota initiala 1/1	A1
	1) **NITU ELIAN** DEFUNCT:Da	

C. Partea III. SARCINI .

Inscrieri privind dezmembramintele dreptului de proprietate, drepturi reale de garanţie şi sarcini	Referinţe
NU SUNT	

Anexa Nr. 1 La Partea I

Teren

Nr cadastral	Suprafaţa (mp)*	Observaţii / Referinţe
	1.598	

* Suprafaţa este determinată in planul de proiecţie Stereo 70.

DETALII LINIARE IMOBIL

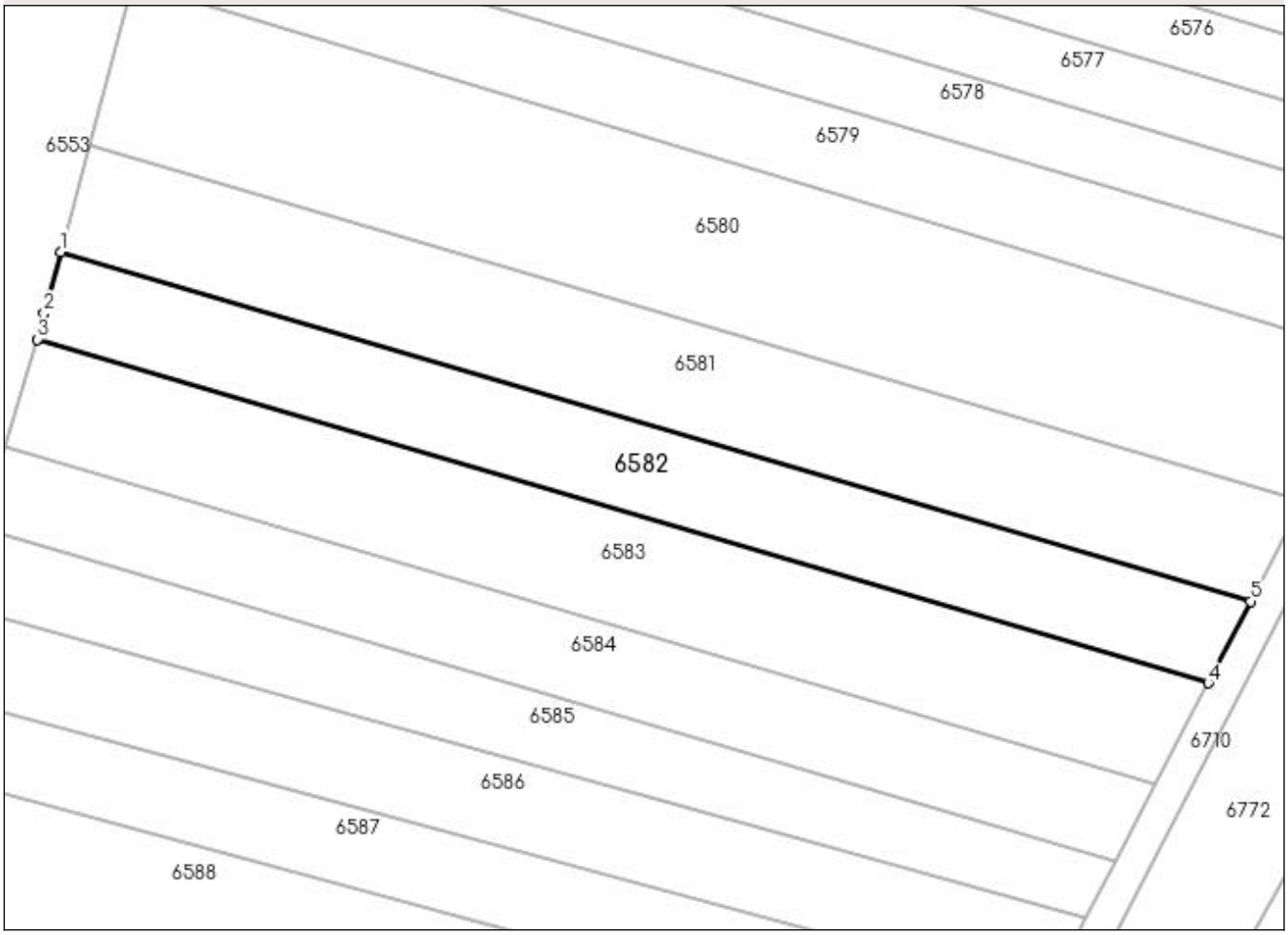

Date referitoare la teren

Crt	Categorie folosinţă	Intra vilan	Suprafaţa (mp)	Tarla	Parcelă	Nr. topo	Observaţii / Referinţe
1	arabil	NU	1.598	48	293	-	

Lungime Segmente
1) Valorile lungimilor segmentelor sunt obţinute din proiecţie în plan.

Punct început	X / Y	Punct sfârşit	X / Y	Lungime segment (** (m)
1	421.719,794 299.466,158	2	421.717,834 299.458,803	7.611
2	421.717,834 299.458,803	3	421.717,03 299.455,68	3.225
3	421.717,03 299.455,68	4	421.857,413 299.414,491	146.3
4	421.857,413 299.414,491	5	421.862,504 299.424,286	11.039
5	421.862,504 299.424,286	1	421.719,794 299.466,158	148.726

** Lungimile segmentelor sunt determinate în planul de proiecţie Stereo 70 şi sunt rotunjite la 1 milimetru.
*** Distanţa dintre puncte este formată din segmente cumulate ce sunt mai mici decât valoarea 1 milimetru.

DATE DESPRE IMOBILUL NR. 6583

Oficiul de Cadastru şi Publicitate Imobiliară DOLJ
Biroul de Cadastru şi Publicitate Imobiliară Craiova

A. Partea I. Descrierea imobilului

TEREN Extravilan

Adresa: Jud. Dolj, T48, P294,295

Nr. Crt	Nr cadastral Nr. topografic	Suprafaţa* (mp)	Observaţii / Referinţe
A1		1.944	Sector cadastral:17 Teren neimprejmuit;

B. Partea II. Proprietari şi acte

Inscrieri privitoare la dreptul de proprietate şi alte drepturi reale		Referinţe
/		
Act Administrativ nr. TDP 3453, din 06/09/2005 emis de COMISIA JUDETEANA DOLJ;		
B1	Intabulare, drept de PROPRIETATE, dobandit prin Reconstituire, cota actuala 1/1, cota initiala 1/1	A1
	1) **EDU STEFAN**, LIPSĂ CNP	

C. Partea III. SARCINI .

Inscrieri privind dezmembramintele dreptului de proprietate, drepturi reale de garanţie şi sarcini	Referinţe
NU SUNT	

Anexa Nr. 1 La Partea I

Teren

Nr cadastral	Suprafaţa (mp)*	Observaţii / Referinţe
	1.944	

* Suprafaţa este determinată in planul de proiecţie Stereo 70.

DETALII LINIARE IMOBIL

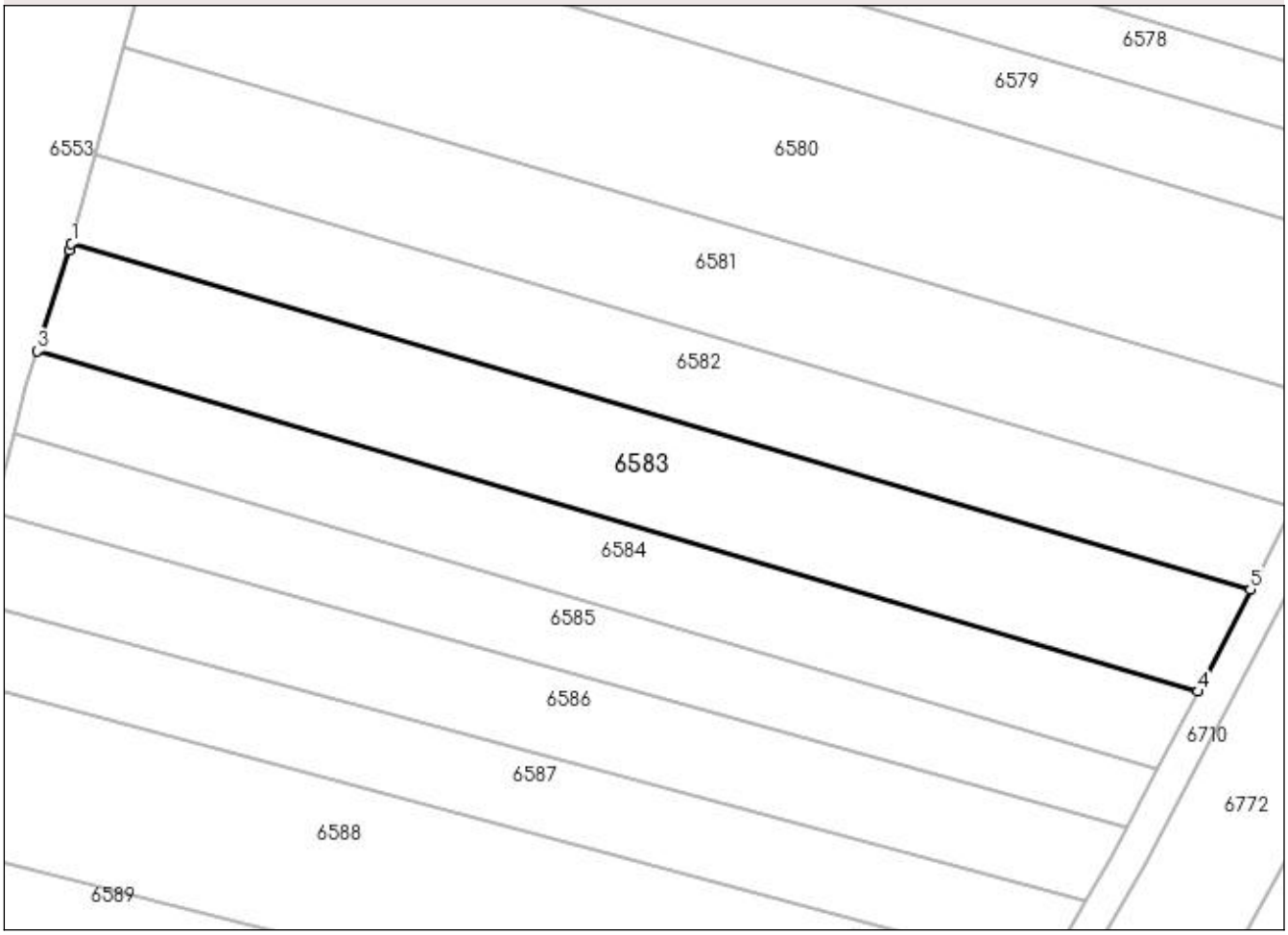

Date referitoare la teren

Crt	Categorie folosință	Intra vilan	Suprafaţa (mp)	Tarla	Parcelă	Nr. topo	Observaţii / Referinţe
1	vie	NU	1.328	48	294	-	
2	arabil	NU	616	48	295	-	

Lungime Segmente
1) Valorile lungimilor segmentelor sunt obţinute din proiecţie în plan.

Punct început	X / Y	Punct sfârşit	X / Y	Lungime segment (** (m)
1	421.717,03 299.455,68	2	421.716,813 299.454,835	0.872
2	421.716,813 299.454,835	3	421.712,996 299.442,901	12.53
3	421.712,996 299.442,901	4	421.851,116 299.402,376	143.942
4	421.851,116 299.402,376	5	421.857,413 299.414,491	13.654

Punct început	X / Y	Punct sfârşit	X / Y	Lungime segment (** (m)
5	421.857,413 299.414,491	1	421.717,03 299.455,68	146.3

** Lungimile segmentelor sunt determinate în planul de proiecţie Stereo 70 şi sunt rotunjite la 1 milimetru.
*** Distanţa dintre puncte este formată din segmente cumulate ce sunt mai mici decât valoarea 1 milimetru.

DATE DESPRE IMOBILUL NR. 6584

Oficiul de Cadastru şi Publicitate Imobiliară DOLJ
Biroul de Cadastru şi Publicitate Imobiliară Craiova

A. Partea I. Descrierea imobilului

TEREN Extravilan

Adresa: Jud. Dolj, T48, P296,297

Nr. Crt	Nr cadastral Nr. topografic	Suprafaţa* (mp)	Observaţii / Referinţe
A1		1.446	Sector cadastral:17 Teren neimprejmuit;

B. Partea II. Proprietari şi acte

Inscrieri privitoare la dreptul de proprietate şi alte drepturi reale		Referinţe
/		
Act Administrativ nr. TDP 2182, din 31/01/2003 emis de COMISIA JUDETEANA DOLJ;		
B1	Intabulare, drept de PROPRIETATE, dobandit prin Reconstituire, cota actuala 1/1, cota initiala 1/1	A1
	1) **BADOI DINA**, LIPSĂ CNP 2) **STOICU AUREL**, LIPSĂ CNP	

C. Partea III. SARCINI .

Inscrieri privind dezmembramintele dreptului de proprietate, drepturi reale de garanţie şi sarcini	Referinţe
NU SUNT	

Anexa Nr. 1 La Partea I

Teren

Nr cadastral	Suprafaţa (mp)*	Observaţii / Referinţe
	1.446	

* Suprafaţa este determinată in planul de proiecţie Stereo 70.

DETALII LINIARE IMOBIL

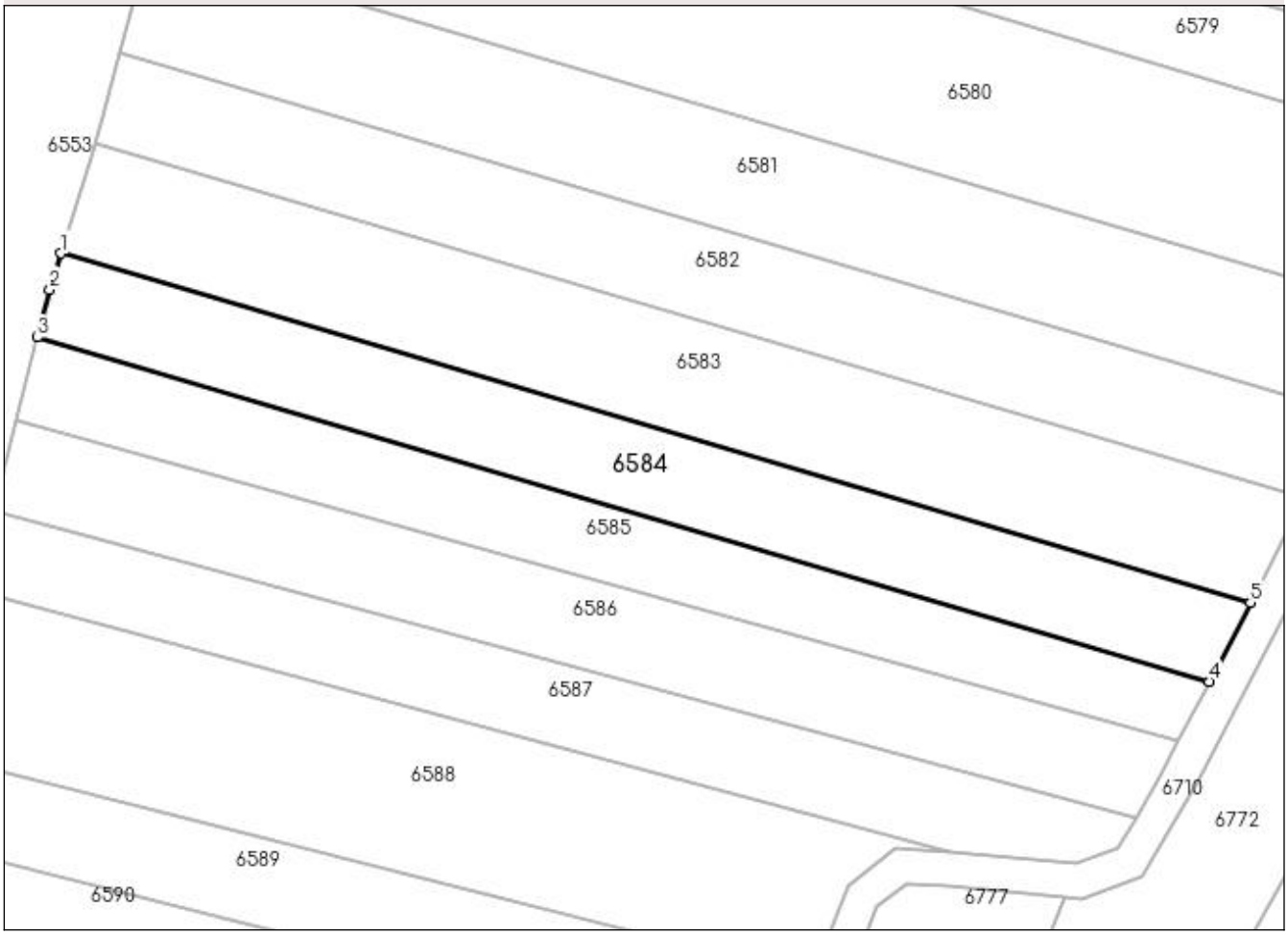

Date referitoare la teren

Crt	Categorie folosinţă	Intra vilan	Suprafaţa (mp)	Tarla	Parcelă	Nr. topo	Observaţii / Referinţe
1	arabil	NU	725	48	296	-	
2	vie	NU	721	48	297	-	

Lungime Segmente
1) Valorile lungimilor segmentelor sunt obţinute din proiecţie în plan.

Punct început	X / Y	Punct sfârşit	X / Y	Lungime segment (** (m)
1	421.712,996 299.442,901	2	421.711,661 299.438,726	4.383
2	421.711,661 299.438,726	3	421.710,242 299.433,169	5.735
3	421.710,242 299.433,169	4	421.846,362 299.393,231	141.858
4	421.846,362 299.393,231	5	421.851,116 299.402,376	10.307

Punct început	X / Y	Punct sfârşit	X / Y	Lungime segment (** (m)
5	421.851,116 299.402,376	1	421.712,996 299.442,901	143.942

** Lungimile segmentelor sunt determinate în planul de proiecţie Stereo 70 şi sunt rotunjite la 1 milimetru.
*** Distanţa dintre puncte este formată din segmente cumulate ce sunt mai mici decât valoarea 1 milimetru.

DATE DESPRE IMOBILUL NR. 6585

Oficiul de Cadastru şi Publicitate Imobiliară DOLJ
Biroul de Cadastru şi Publicitate Imobiliară Craiova

A. Partea I. Descrierea imobilului

TEREN Extravilan

Adresa: Jud. Dolj, T48, P298,299

Nr. Crt	Nr cadastral Nr. topografic	Suprafaţa* (mp)	Observaţii / Referinţe
A1		1.239	Sector cadastral:17 Teren neimprejmuit;

B. Partea II. Proprietari şi acte

Inscrieri privitoare la dreptul de proprietate şi alte drepturi reale		Referinţe
/		
Act Administrativ nr. TDP 2108, din 15/10/2002 emis de COMISIA JUDETEANA DOLJ;		
B1	Intabulare, drept de PROPRIETATE, dobandit prin Reconstituire, cota actuala 1/1, cota initiala 1/1	A1
	1) **MATEESCU DUMITRU**, LIPSĂ CNP	

C. Partea III. SARCINI .

Inscrieri privind dezmembramintele dreptului de proprietate, drepturi reale de garanţie şi sarcini	Referinţe
NU SUNT	

Anexa Nr. 1 La Partea I

Teren

Nr cadastral	Suprafaţa (mp)*	Observaţii / Referinţe
	1.239	

* Suprafaţa este determinată in planul de proiecţie Stereo 70.

DETALII LINIARE IMOBIL

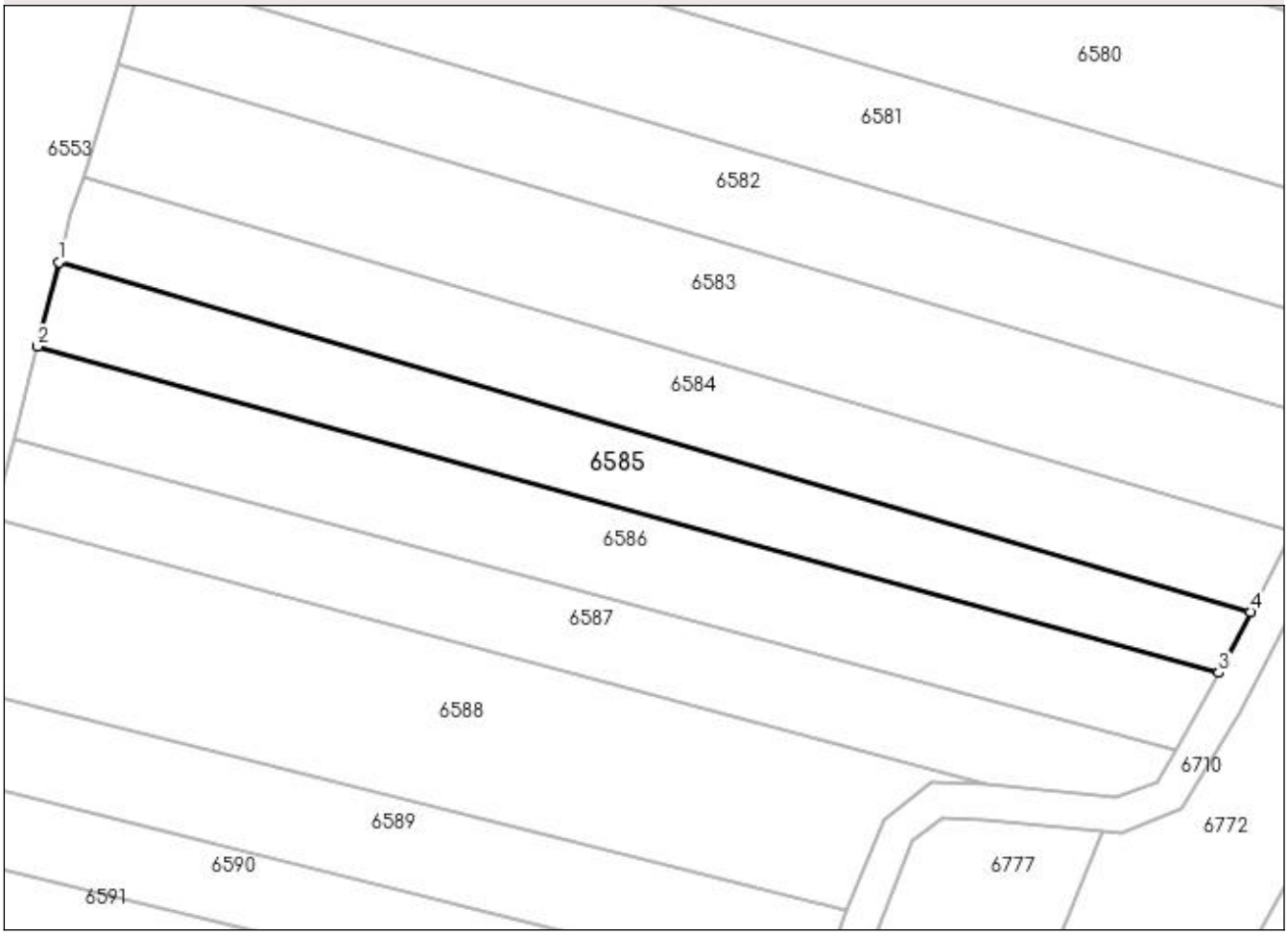

Date referitoare la teren

Crt	Categorie folosință	Intra vilan	Suprafaţa (mp)	Tarla	Parcelă	Nr. topo	Observaţii / Referinţe
1	vie	NU	740	48	298	-	
2	arabil	NU	499	48	299	-	

Lungime Segmente
1) Valorile lungimilor segmentelor sunt obţinute din proiecţie în plan.

Punct început	X / Y	Punct sfârşit	X / Y	Lungime segment (** (m)
1	421.710,242 299.433,169	2	421.707,788 299.423,554	9.923
2	421.707,788 299.423,554	3	421.842,752 299.386,284	140.015
3	421.842,752 299.386,284	4	421.846,362 299.393,231	7.829
4	421.846,362 299.393,231	1	421.710,242 299.433,169	141.858

** Lungimile segmentelor sunt determinate în planul de proiecţie Stereo 70 şi sunt rotunjite la 1 milimetru.
*** Distanţa dintre puncte este formată din segmente cumulate ce sunt mai mici decât valoarea 1 milimetru.

DATE DESPRE IMOBILUL NR. 6586

Oficiul de Cadastru şi Publicitate Imobiliară DOLJ
Biroul de Cadastru şi Publicitate Imobiliară Craiova

A. Partea I. Descrierea imobilului

TEREN Extravilan

Adresa: Jud. Dolj, T48, P300,301

Nr. Crt	Nr cadastral Nr. topografic	Suprafaţa* (mp)	Observaţii / Referinţe
A1		1.433	Sector cadastral:17 Teren neimprejmuit;

B. Partea II. Proprietari şi acte

Inscrieri privitoare la dreptul de proprietate şi alte drepturi reale		Referinţe
/		
Act Normativ nr. LEGE 7, din 13/03/1996 emis de PARLAMENT;		
B1	Inscrierea provizorie, drept de PROPRIETATE, dobandit prin Lege, cota actuala 1/1, cota initiala 1/1	A1
	1) **NEIDENTIFICAT NEIDENTIFICAT**	

C. Partea III. SARCINI .

Inscrieri privind dezmembramintele dreptului de proprietate, drepturi reale de garanţie şi sarcini	Referinţe
NU SUNT	

Anexa Nr. 1 La Partea I

Teren

Nr cadastral	Suprafaţa (mp)*	Observaţii / Referinţe
	1.433	

* Suprafaţa este determinată in planul de proiecţie Stereo 70.

DETALII LINIARE IMOBIL

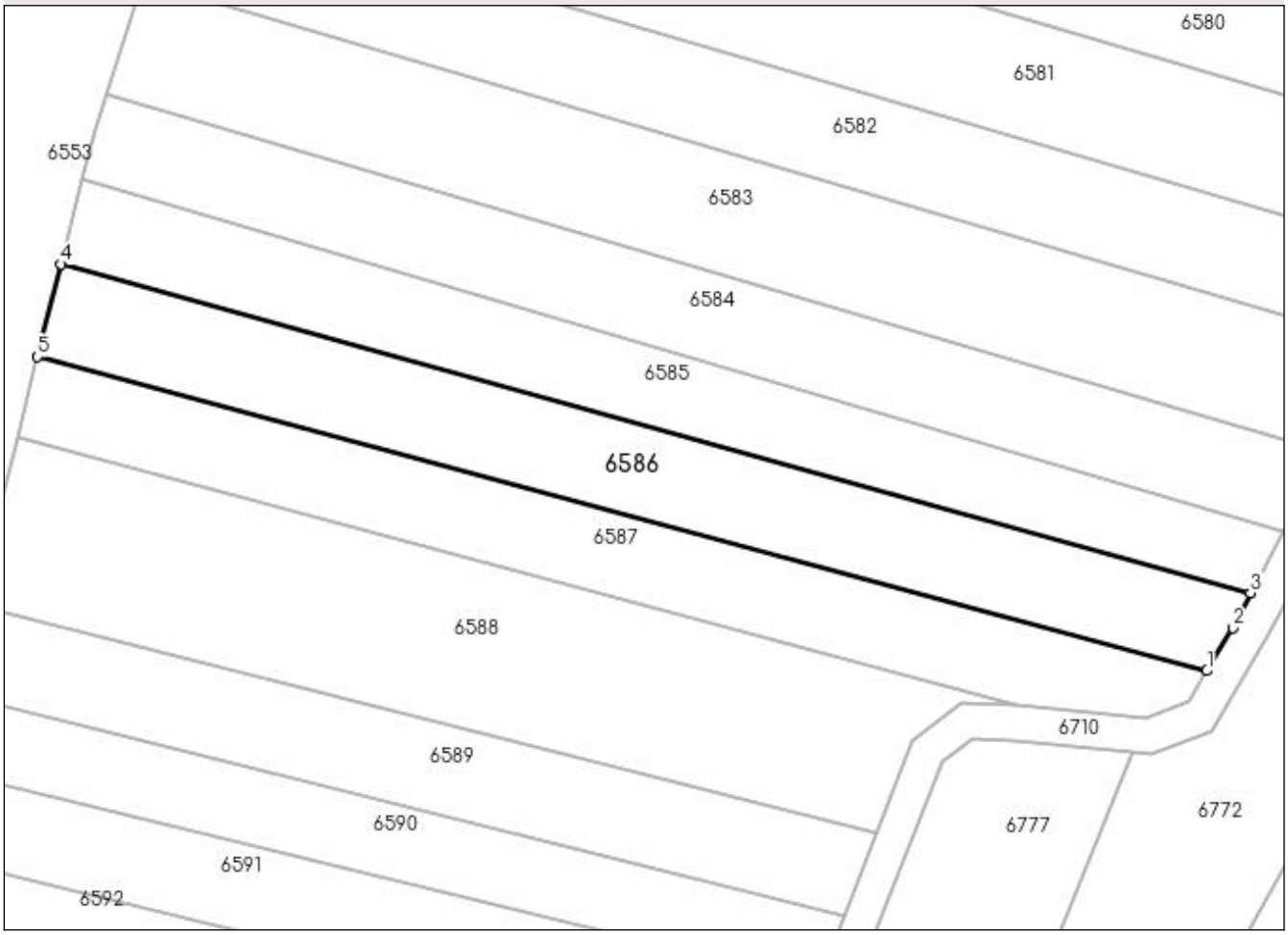

Date referitoare la teren

Crt	Categorie folosință	Intra vilan	Suprafaţa (mp)	Tarla	Parcelă	Nr. topo	Observaţii / Referinţe
1	arabil	NU	595	48	300	-	
2	vie	NU	838	48	301	-	

Lungime Segmente
1) Valorile lungimilor segmentelor sunt obţinute din proiecţie în plan.

Punct început	X / Y	Punct sfârşit	X / Y	Lungime segment (** (m)
1	421.837,81 299.377,457	2	421.840,701 299.382,34	5.674
2	421.840,701 299.382,34	3	421.842,752 299.386,284	4.446
3	421.842,752 299.386,284	4	421.707,788 299.423,554	140.015
4	421.707,788 299.423,554	5	421.705,106 299.413,049	10.842

Punct început	X / Y	Punct sfârşit	X / Y	Lungime segment (** (m)
5	421.705,106 299.413,049	1	421.837,81 299.377,457	137.394

** Lungimile segmentelor sunt determinate în planul de proiecţie Stereo 70 şi sunt rotunjite la 1 milimetru.
*** Distanţa dintre puncte este formată din segmente cumulate ce sunt mai mici decât valoarea 1 milimetru.

DATE DESPRE IMOBILUL NR. 6587

Oficiul de Cadastru şi Publicitate Imobiliară DOLJ
Biroul de Cadastru şi Publicitate Imobiliară Craiova

A. Partea I. Descrierea imobilului

TEREN Extravilan

Adresa: Jud. Dolj, T48, P302,303

Nr. Crt	Nr cadastral Nr. topografic	Suprafaţa* (mp)	Observaţii / Referinţe
A1		1.248	Sector cadastral:17 Teren neimprejmuit;

B. Partea II. Proprietari şi acte

Inscrieri privitoare la dreptul de proprietate şi alte drepturi reale		Referinţe
/		
Act Administrativ nr. TDP 2129, din 16/10/2002 emis de COMISIA JUDETEANA DOLJ;		
B1	Intabulare, drept de PROPRIETATE, dobandit prin Reconstituire, cota actuala 1/1, cota initiala 1/1	A1
	1) **DUCA AUREL**, LIPSĂ CNP 2) **BUIA CONSTANTINA**, LIPSĂ CNP 3) **BARAGAN ELENA**, LIPSĂ CNP 4) **IANCU STEFANA**, LIPSĂ CNP	

C. Partea III. SARCINI .

Inscrieri privind dezmembramintele dreptului de proprietate, drepturi reale de garanţie şi sarcini	Referinţe
NU SUNT	

Anexa Nr. 1 La Partea I

Teren

Nr cadastral	Suprafaţa (mp)*	Observaţii / Referinţe
	1.248	

* Suprafaţa este determinată in planul de proiecţie Stereo 70.

DETALII LINIARE IMOBIL

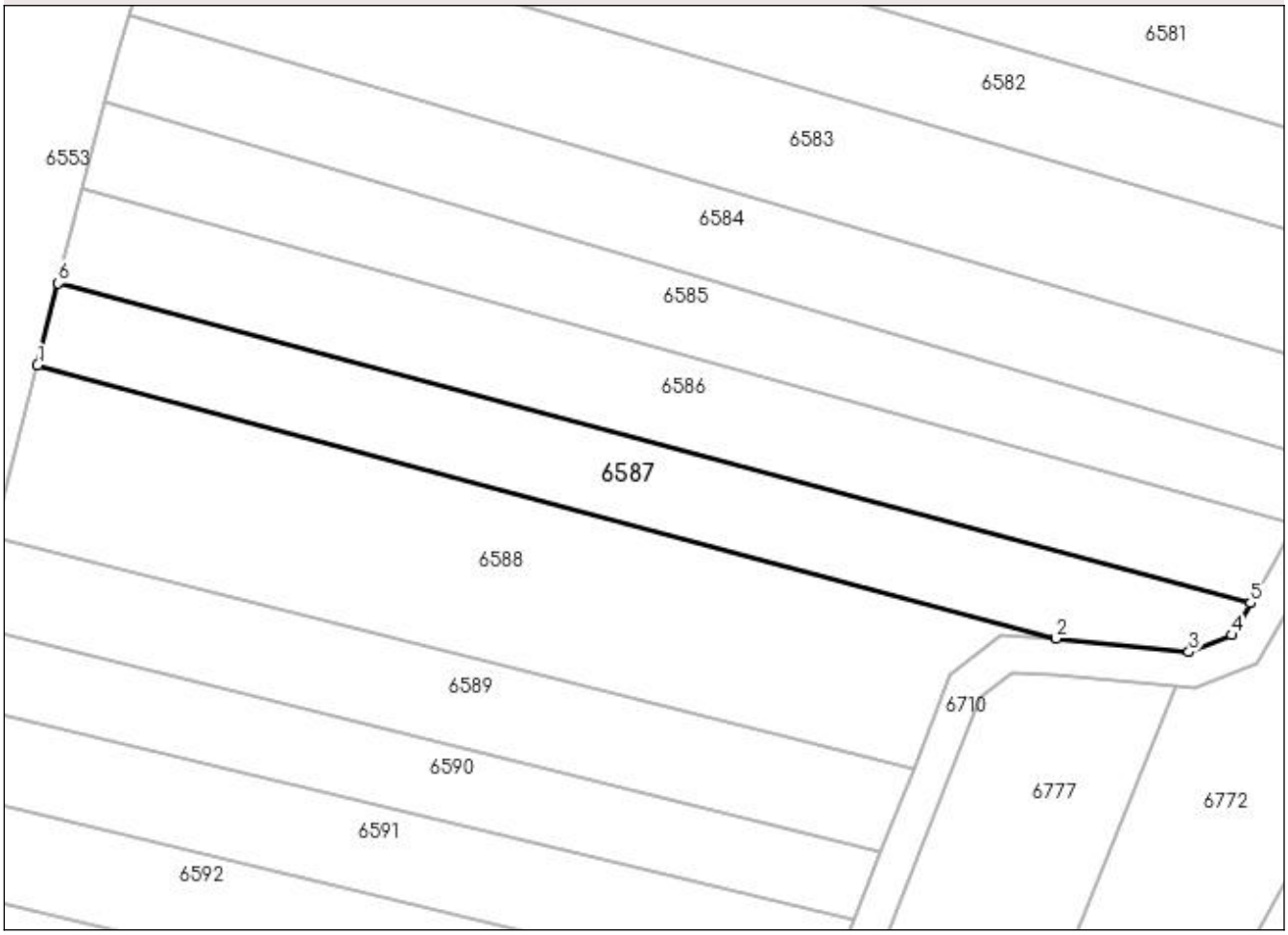

Date referitoare la teren

Crt	Categorie folosință	Intra vilan	Suprafaţa (mp)	Tarla	Parcelă	Nr. topo	Observaţii / Referinţe
1	vie	NU	797	48	302	-	
2	arabil	NU	451	48	303	-	

Lungime Segmente
1) Valorile lungimilor segmentelor sunt obţinute din proiecţie în plan.

Punct început	X / Y	Punct sfârşit	X / Y	Lungime segment (** (m)
1	421.702,783 299.403,949	2	421.816,172 299.373,538	117.396
2	421.816,172 299.373,538	3	421.830,958 299.372,035	14.862
3	421.830,958 299.372,035	4	421.835,705 299.373,902	5.101
4	421.835,705 299.373,902	5	421.837,81 299.377,457	4.132

Punct început	X / Y	Punct sfârşit	X / Y	Lungime segment (** (m)
5	421.837,81 299.377,457	6	421.705,106 299.413,049	137.394
6	421.705,106 299.413,049	1	421.702,783 299.403,949	9.391

** Lungimile segmentelor sunt determinate în planul de proiecţie Stereo 70 şi sunt rotunjite la 1 milimetru.
*** Distanţa dintre puncte este formată din segmente cumulate ce sunt mai mici decât valoarea 1 milimetru.

DATE DESPRE IMOBILUL NR. 6588

Oficiul de Cadastru şi Publicitate Imobiliară DOLJ
Biroul de Cadastru şi Publicitate Imobiliară Craiova

A. Partea I. Descrierea imobilului

TEREN Extravilan

Adresa: Jud. Dolj, T48, P372,372/1

Nr. Crt	Nr cadastral Nr. topografic	Suprafaţa* (mp)	Observaţii / Referinţe
A1		Din acte: 1.803 Masurata: 2.036	Sector cadastral:17 Teren neimprejmuit;

B. Partea II. Proprietari şi acte

Inscrieri privitoare la dreptul de proprietate şi alte drepturi reale		Referinţe
/		
Act Administrativ nr. TDP 2905, din 23/08/2004 emis de COMISIA JUDETEANA DOLJ (CERTIFICAT DECES SERIA DA NR.206460);		
B1	Intabulare, drept de PROPRIETATE, dobandit prin Reconstituire, cota actuala 1/1, cota initiala 1/1	A1
	1) **BOBOCEL STEFAN** DEFUNCT:Da	

C. Partea III. SARCINI .

Inscrieri privind dezmembramintele dreptului de proprietate, drepturi reale de garanţie şi sarcini	Referinţe
NU SUNT	

Anexa Nr. 1 La Partea I

Teren

Nr cadastral	Suprafaţa (mp)*	Observaţii / Referinţe
	Din acte: 1.803 Masurata: 2.036	

* Suprafaţa este determinată in planul de proiecţie Stereo 70.

DETALII LINIARE IMOBIL

Date referitoare la teren

Crt	Categorie folosinţă	Intra vilan	Suprafaţa (mp)	Tarla	Parcelă	Nr. topo	Observaţii / Referinţe
1	vie	NU	855	48	372	-	
2	arabil	NU	1.181	48	372/1	-	

Lungime Segmente
1) Valorile lungimilor segmentelor sunt obţinute din proiecţie în plan.

Punct început	X / Y	Punct sfârşit	X / Y	Lungime segment (** (m)
1	421.702,783 299.403,949	2	421.697,905 299.384,843	19.719
2	421.697,905 299.384,843	3	421.800,287 299.359,062	105.578
3	421.800,287 299.359,062	4	421.804,444 299.369,559	11.29
4	421.804,444 299.369,559	5	421.809,941 299.373,783	6.932

Punct început	X / Y	Punct sfârşit	X / Y	Lungime segment (** (m)
5	421.809,941 299.373,783	6	421.816,172 299.373,538	6.236
6	421.816,172 299.373,538	1	421.702,783 299.403,949	117.396

** Lungimile segmentelor sunt determinate în planul de proiecţie Stereo 70 şi sunt rotunjite la 1 milimetru.
*** Distanţa dintre puncte este formată din segmente cumulate ce sunt mai mici decât valoarea 1 milimetru.

DATE DESPRE IMOBILUL NR. 6589

Oficiul de Cadastru şi Publicitate Imobiliară DOLJ
Biroul de Cadastru şi Publicitate Imobiliară Craiova

A. Partea I. Descrierea imobilului

TEREN Extravilan

Adresa: Jud. Dolj, T48, P373,374

Nr. Crt	Nr cadastral Nr. topografic	Suprafaţa* (mp)	Observaţii / Referinţe
A1		Din acte: 1.246 Masurata: 1.061	Sector cadastral:17 Teren neimprejmuit;

B. Partea II. Proprietari şi acte

Inscrieri privitoare la dreptul de proprietate şi alte drepturi reale		Referinţe
/		
Act Administrativ nr. TDP 2785, din 24/05/2004 emis de COMISIA JUDETEANA DOLJ;		
B1	Intabulare, drept de PROPRIETATE, dobandit prin Reconstituire, cota actuala 1/1, cota initiala 1/1	A1
	1) **OANE ION**, LIPSĂ CNP	

C. Partea III. SARCINI .

Inscrieri privind dezmembramintele dreptului de proprietate, drepturi reale de garanţie şi sarcini	Referinţe
NU SUNT	

Anexa Nr. 1 La Partea I

Teren

Nr cadastral	Suprafaţa (mp)*	Observaţii / Referinţe
	Din acte: 1.246 Masurata: 1.061	

* Suprafaţa este determinată in planul de proiecţie Stereo 70.

DETALII LINIARE IMOBIL

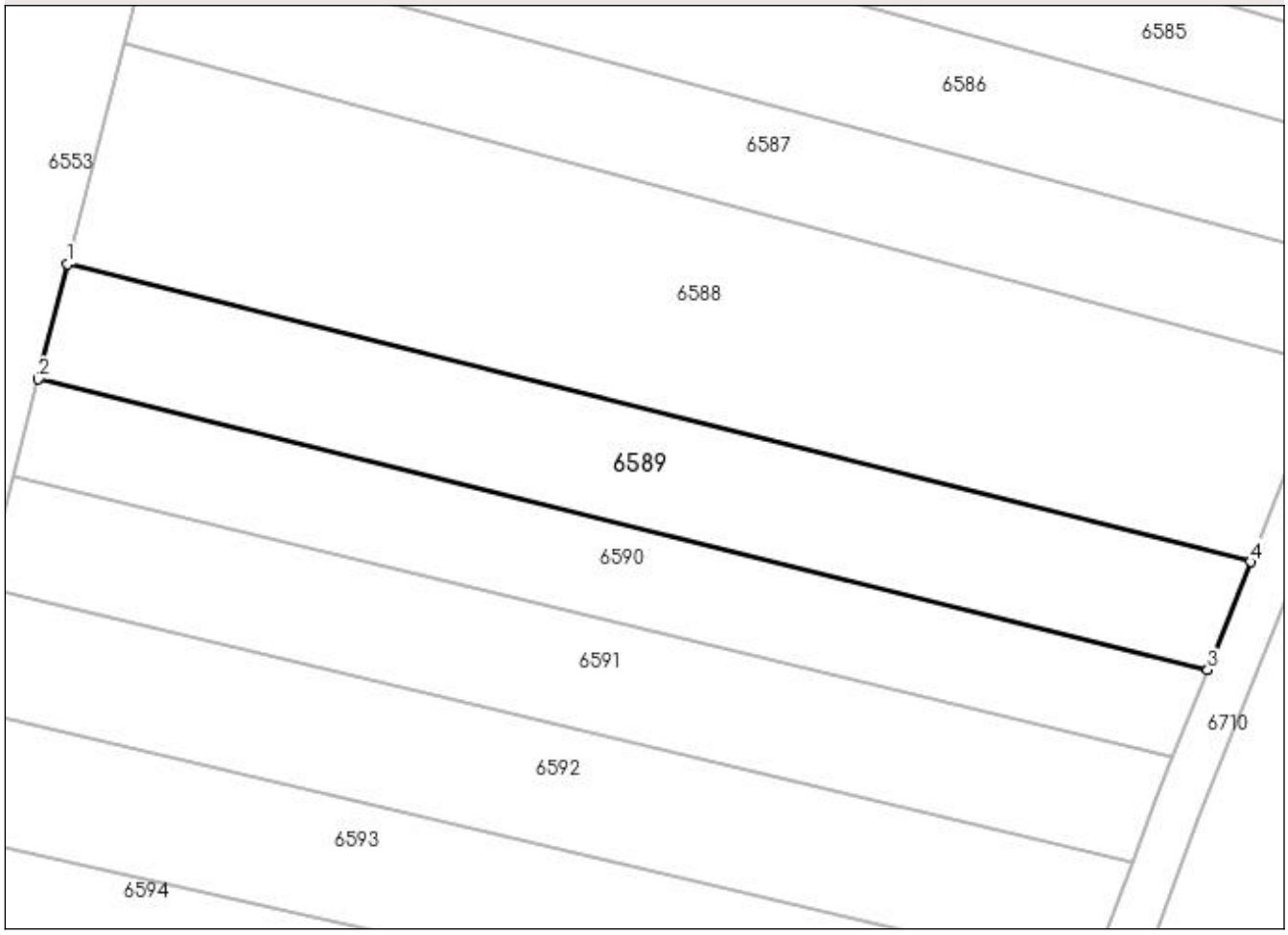

Date referitoare la teren

Crt	Categorie folosință	Intra vilan	Suprafaţa (mp)	Tarla	Parcelă	Nr. topo	Observaţii / Referinţe
1	vie	NU	815	48	373	-	
2	arabil	NU	246	48	374	-	

Lungime Segmente
1) Valorile lungimilor segmentelor sunt obţinute din proiecţie în plan.

Punct început	X / Y	Punct sfârşit	X / Y	Lungime segment (** (m)
1	421.697,905 299.384,843	2	421.695,365 299.374,889	10.272
2	421.695,365 299.374,889	3	421.796,589 299.349,724	104.306
3	421.796,589 299.349,724	4	421.800,287 299.359,062	10.043
4	421.800,287 299.359,062	1	421.697,905 299.384,843	105.578

** Lungimile segmentelor sunt determinate în planul de proiecţie Stereo 70 şi sunt rotunjite la 1 milimetru.
*** Distanţa dintre puncte este formată din segmente cumulate ce sunt mai mici decât valoarea 1 milimetru.

DATE DESPRE IMOBILUL NR. 6590

Oficiul de Cadastru şi Publicitate Imobiliară DOLJ
Biroul de Cadastru şi Publicitate Imobiliară Craiova

A. Partea I. Descrierea imobilului

TEREN Extravilan

Adresa: Jud. Dolj, T48, P374/1

Nr. Crt	Nr cadastral Nr. topografic	Suprafaţa* (mp)	Observaţii / Referinţe
A1		Din acte: 700 Masurata: 875	Sector cadastral:17 Teren neimprejmuit;

B. Partea II. Proprietari şi acte

Inscrieri privitoare la dreptul de proprietate şi alte drepturi reale		Referinţe
/		
Act Administrativ nr. TDP 3394, din 22/06/2005 emis de COMISIA JUDETEANA DOLJ;		
B1	Intabulare, drept de PROPRIETATE, dobandit prin Reconstituire, cota actuala 1/1, cota initiala 1/1	A1
	1) **VASILE MARIN**, LIPSĂ CNP	

C. Partea III. SARCINI .

Inscrieri privind dezmembramintele dreptului de proprietate, drepturi reale de garanţie şi sarcini	Referinţe
NU SUNT	

Anexa Nr. 1 La Partea I

Teren

Nr cadastral	Suprafaţa (mp)*	Observaţii / Referinţe
	Din acte: 700 Masurata: 875	

* Suprafaţa este determinată in planul de proiecţie Stereo 70.

DETALII LINIARE IMOBIL

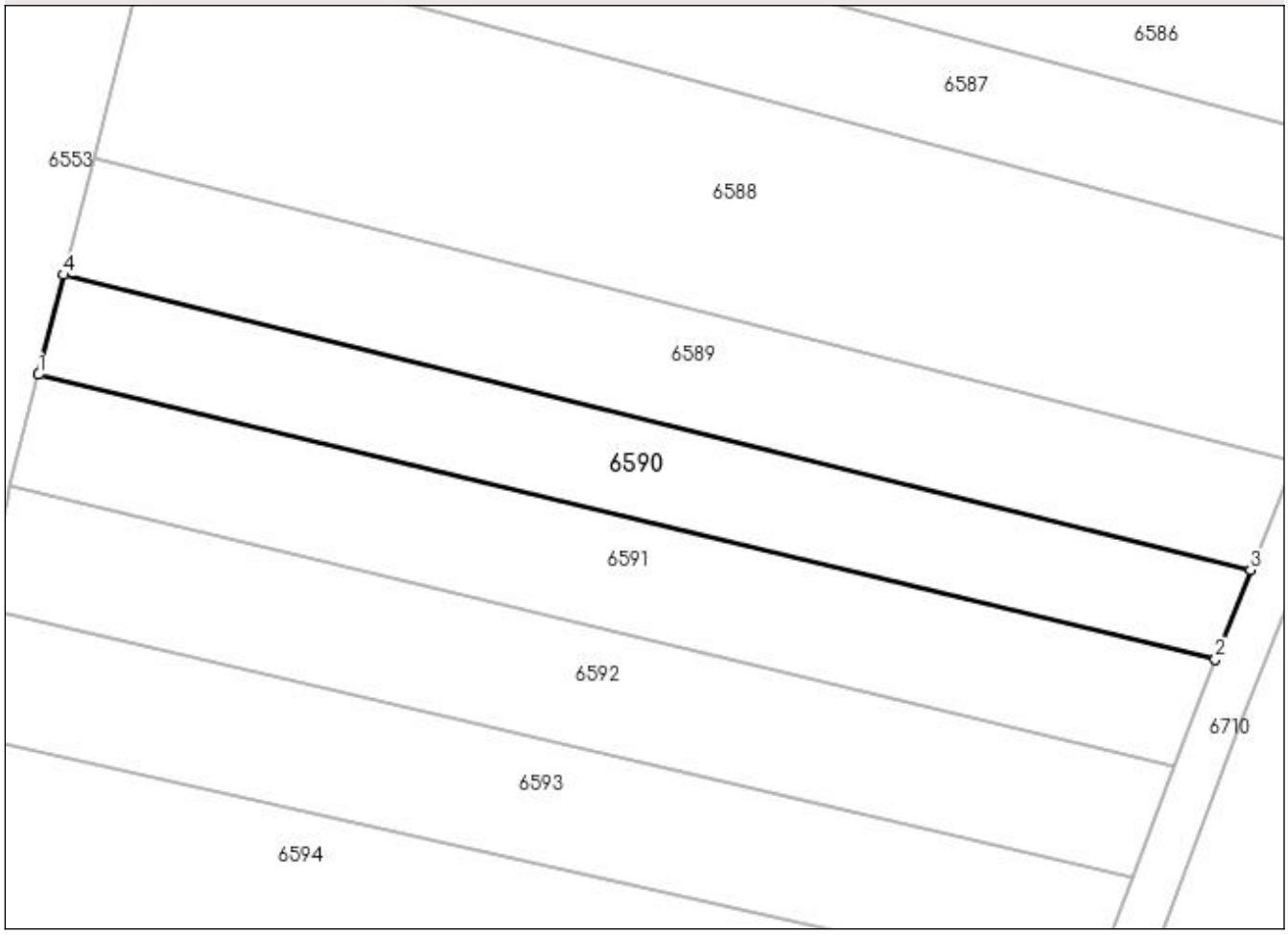

Date referitoare la teren

Crt	Categorie folosinţă	Intra vilan	Suprafaţa (mp)	Tarla	Parcelă	Nr. topo	Observaţii / Referinţe
1	vie	NU	683	48	374/1	-	
2	arabil	NU	192	48	374/1	-	

Lungime Segmente
1) Valorile lungimilor segmentelor sunt obţinute din proiecţie în plan.

Punct început	X / Y	Punct sfârşit	X / Y	Lungime segment (** (m)
1	421.693,195 299.366,39	2	421.793,585 299.342,14	103.278
2	421.793,585 299.342,14	3	421.796,589 299.349,724	8.158
3	421.796,589 299.349,724	4	421.695,365 299.374,889	104.306
4	421.695,365 299.374,889	1	421.693,195 299.366,39	8.772

** Lungimile segmentelor sunt determinate în planul de proiecţie Stereo 70 şi sunt rotunjite la 1 milimetru.
*** Distanţa dintre puncte este formată din segmente cumulate ce sunt mai mici decât valoarea 1 milimetru.

DATE DESPRE IMOBILUL NR. 6591

Oficiul de Cadastru şi Publicitate Imobiliară DOLJ
Biroul de Cadastru şi Publicitate Imobiliară Craiova

A. Partea I. Descrierea imobilului

TEREN Extravilan

Adresa: Jud. Dolj, T48, P375

Nr. Crt	Nr cadastral Nr. topografic	Suprafaţa* (mp)	Observaţii / Referinţe
A1		1.000	Sector cadastral:17 Teren neimprejmuit;

B. Partea II. Proprietari şi acte

Inscrieri privitoare la dreptul de proprietate şi alte drepturi reale		Referinţe
/		
Act Notarial nr. CM NR.62, din 12/04/2006 emis de N.P. DEFTA EMIL (TDP 1958-1981 DIN 09-05-2002 EMIS DE COMISIA JUDETEANA DOLJ);		
B1	Intabulare, drept de PROPRIETATE, dobandit prin Succesiune, cota actuala 1/2, cota initiala 1/1	A1
	1) **MATEI ION**	
B2	Intabulare, drept de PROPRIETATE, dobandit prin Succesiune, cota actuala 1/2, cota initiala 1/1	A1
	1) **MATEI MARIN**	

C. Partea III. SARCINI .

Inscrieri privind dezmembramintele dreptului de proprietate, drepturi reale de garanţie şi sarcini	Referinţe
NU SUNT	

Anexa Nr. 1 La Partea I

Teren

Nr cadastral	Suprafaţa (mp)*	Observaţii / Referinţe
	1.000	

* Suprafaţa este determinată in planul de proiecţie Stereo 70.

DETALII LINIARE IMOBIL

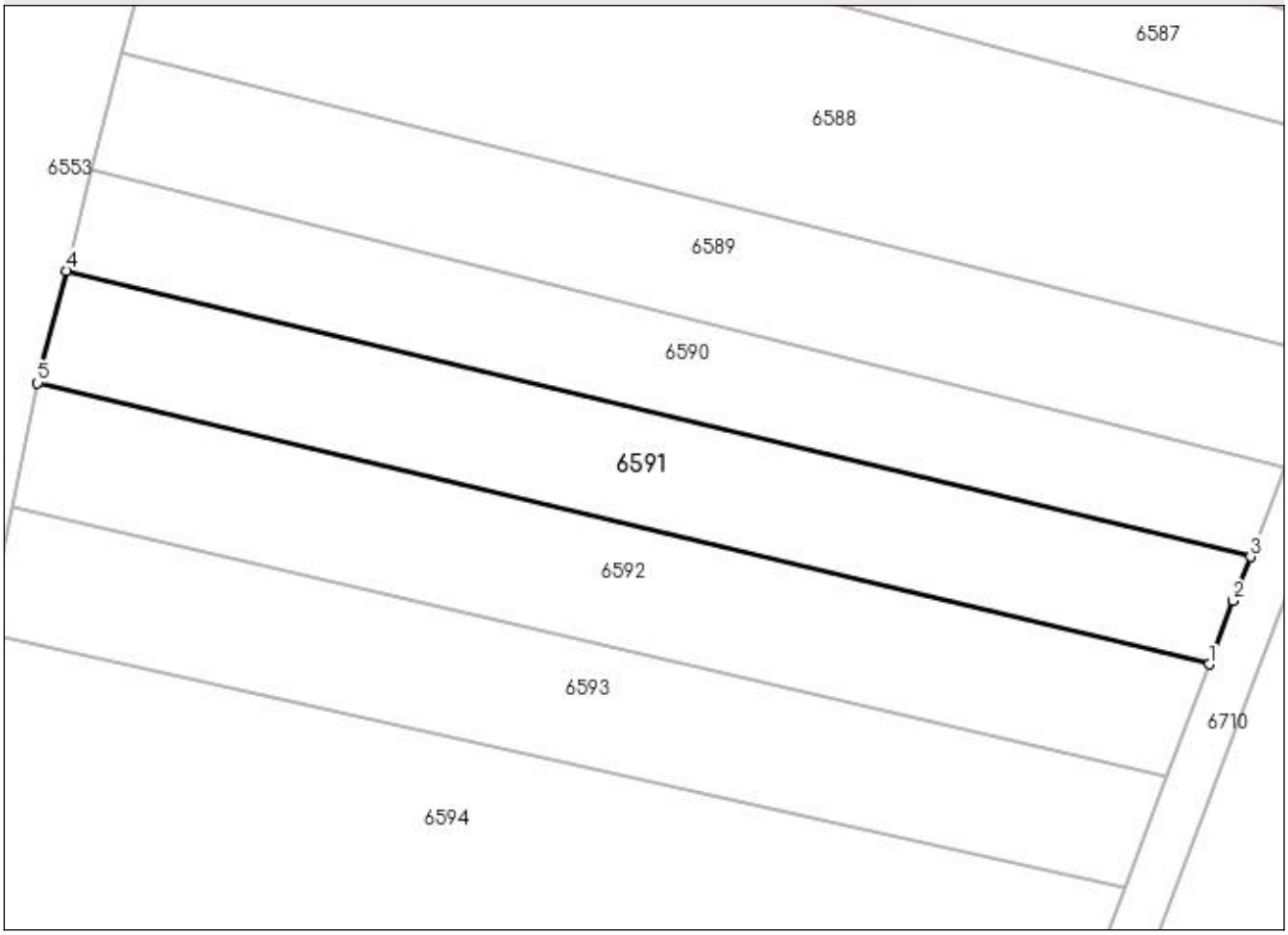

Date referitoare la teren

Crt	Categorie folosință	Intra vilan	Suprafaţa (mp)	Tarla	Parcelă	Nr. topo	Observaţii / Referinţe
1	vie	NU	400	48	375	-	
2	arabil	NU	600	48	375	-	

Lungime Segmente
1) Valorile lungimilor segmentelor sunt obţinute din proiecţie în plan.

Punct început	X / Y	Punct sfârşit	X / Y	Lungime segment (** (m)
1	421.790,086 299.333,053	2	421.792,11 299.338,417	5.733
2	421.792,11 299.338,417	3	421.793,585 299.342,14	4.004
3	421.793,585 299.342,14	4	421.693,195 299.366,39	103.278
4	421.693,195 299.366,39	5	421.690,739 299.356,889	9.813

Punct început	X / Y	Punct sfârşit	X / Y	Lungime segment (** (m)
5	421.690,739 299.356,889	1	421.790,086 299.333,053	102.167

** Lungimile segmentelor sunt determinate în planul de proiecţie Stereo 70 şi sunt rotunjite la 1 milimetru.
*** Distanţa dintre puncte este formată din segmente cumulate ce sunt mai mici decât valoarea 1 milimetru.

DATE DESPRE IMOBILUL NR. 6592

Oficiul de Cadastru şi Publicitate Imobiliară DOLJ
Biroul de Cadastru şi Publicitate Imobiliară Craiova

A. Partea I. Descrierea imobilului

TEREN Extravilan

Adresa: Jud. Dolj, T48, P376

Nr. Crt	Nr cadastral Nr. topografic	Suprafaţa* (mp)	Observaţii / Referinţe
A1		Din acte: 1.176 Masurata: 1.059	Sector cadastral:17 Teren neimprejmuit;

B. Partea II. Proprietari şi acte

Inscrieri privitoare la dreptul de proprietate şi alte drepturi reale		Referinţe
/		
Act Notarial nr. CM NR.130, din 03/08/2005 emis de N.P. DEFTA EMIL (ACT NOTARIAL CM NR.149 DIN 03-08-2005 EMIS DE N.P. DEFTA EMIL; TDP 1578-44826 DIN 10-11-1998 EMIS DE COMISIA JUDETEANA DOLJ);		
B1	Intabulare, drept de PROPRIETATE, dobandit prin Succesiune, cota actuala 1/1, cota initiala 1/1	A1
	1) **SCHIRLOIU MARIA**	

C. Partea III. SARCINI .

Inscrieri privind dezmembramintele dreptului de proprietate, drepturi reale de garanţie şi sarcini	Referinţe
NU SUNT	

Anexa Nr. 1 La Partea I

Teren

Nr cadastral	Suprafaţa (mp)*	Observaţii / Referinţe
	Din acte: 1.176 Masurata: 1.059	

* Suprafaţa este determinată in planul de proiecţie Stereo 70.

DETALII LINIARE IMOBIL

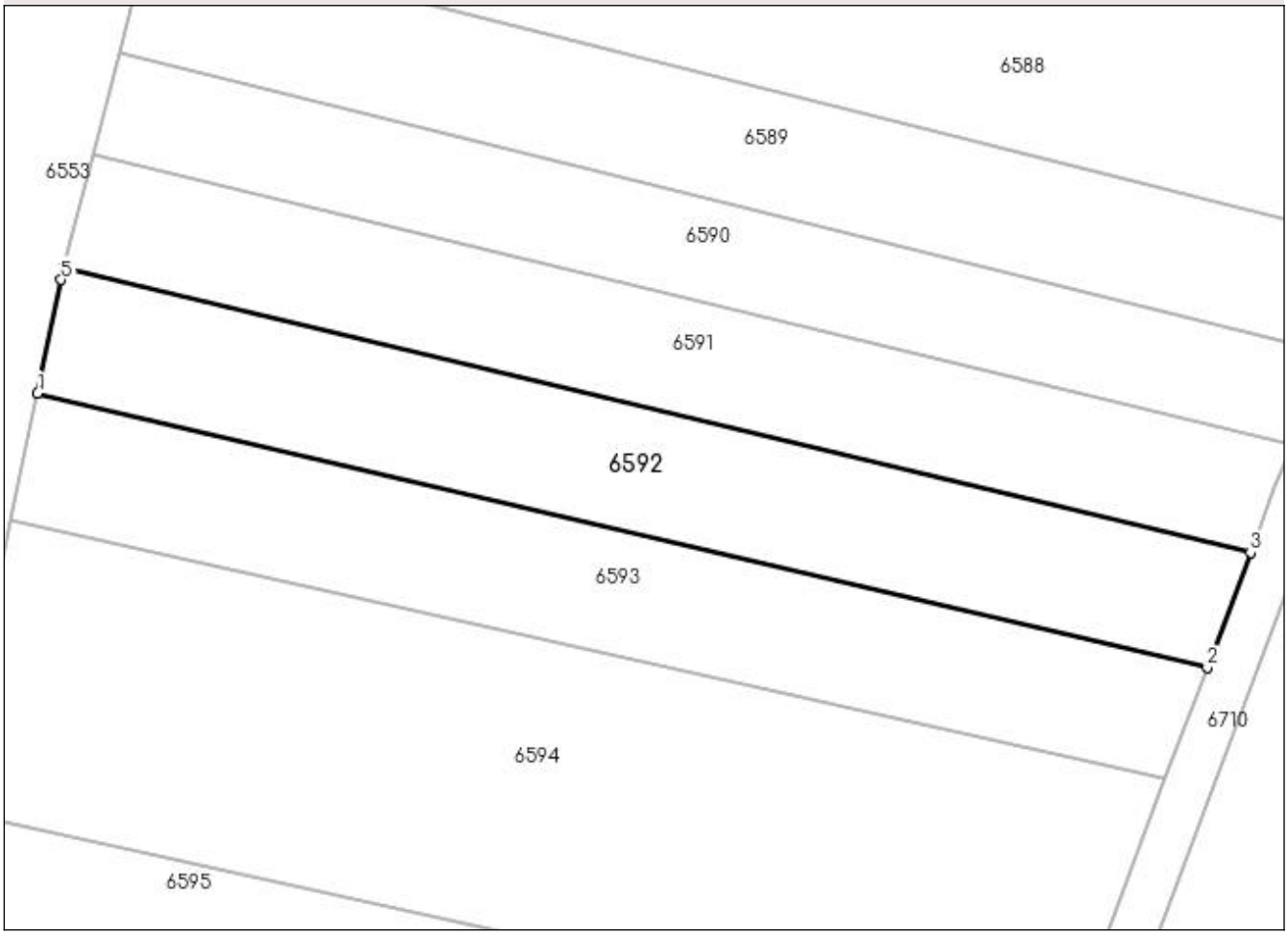

Date referitoare la teren

Crt	Categorie folosinţă	Intra vilan	Suprafaţa (mp)	Tarla	Parcelă	Nr. topo	Observaţii / Referinţe
1	vie	NU	1.059	48	376	-	

Lungime Segmente
1) Valorile lungimilor segmentelor sunt obţinute din proiecţie în plan.

Punct început	X / Y	Punct sfârşit	X / Y	Lungime segment (** (m)
1	421.688,535 299.346,399	2	421.786,465 299.323,456	100.582
2	421.786,465 299.323,456	3	421.790,086 299.333,053	10.257
3	421.790,086 299.333,053	4	421.690,739 299.356,889	102.167
4	421.690,739 299.356,889	5	421.690,508 299.355,865	1.05
5	421.690,508 299.355,865	1	421.688,535 299.346,399	9.669

** Lungimile segmentelor sunt determinate în planul de proiecţie Stereo 70 şi sunt rotunjite la 1 milimetru.
*** Distanţa dintre puncte este formată din segmente cumulate ce sunt mai mici decât valoarea 1 milimetru.

DATE DESPRE IMOBILUL NR. 6593

Oficiul de Cadastru şi Publicitate Imobiliară DOLJ
Biroul de Cadastru şi Publicitate Imobiliară Craiova

A. Partea I. Descrierea imobilului

TEREN Extravilan

Adresa: Jud. Dolj, T48, P377,378

Nr. Crt	Nr cadastral Nr. topografic	Suprafaţa* (mp)	Observaţii / Referinţe
A1		Din acte: 1.205 Masurata: 1.035	Sector cadastral:17 Teren neimprejmuit;

B. Partea II. Proprietari şi acte

Inscrieri privitoare la dreptul de proprietate şi alte drepturi reale		Referinţe
/		
Act Administrativ nr. TDP 2630, din 02/12/2003 emis de COMISIA JUDETEANA DOLJ;		
B1	Intabulare, drept de PROPRIETATE, dobandit prin Reconstituire, cota actuala 1/1, cota initiala 1/1	A1
	1) **NICA IOANA**, LIPSĂ CNP	

C. Partea III. SARCINI .

Inscrieri privind dezmembramintele dreptului de proprietate, drepturi reale de garanţie şi sarcini	Referinţe
NU SUNT	

Anexa Nr. 1 La Partea I

Teren

Nr cadastral	Suprafaţa (mp)*	Observaţii / Referinţe
	Din acte: 1.205 Masurata: 1.035	

* Suprafaţa este determinată in planul de proiecţie Stereo 70.

DETALII LINIARE IMOBIL

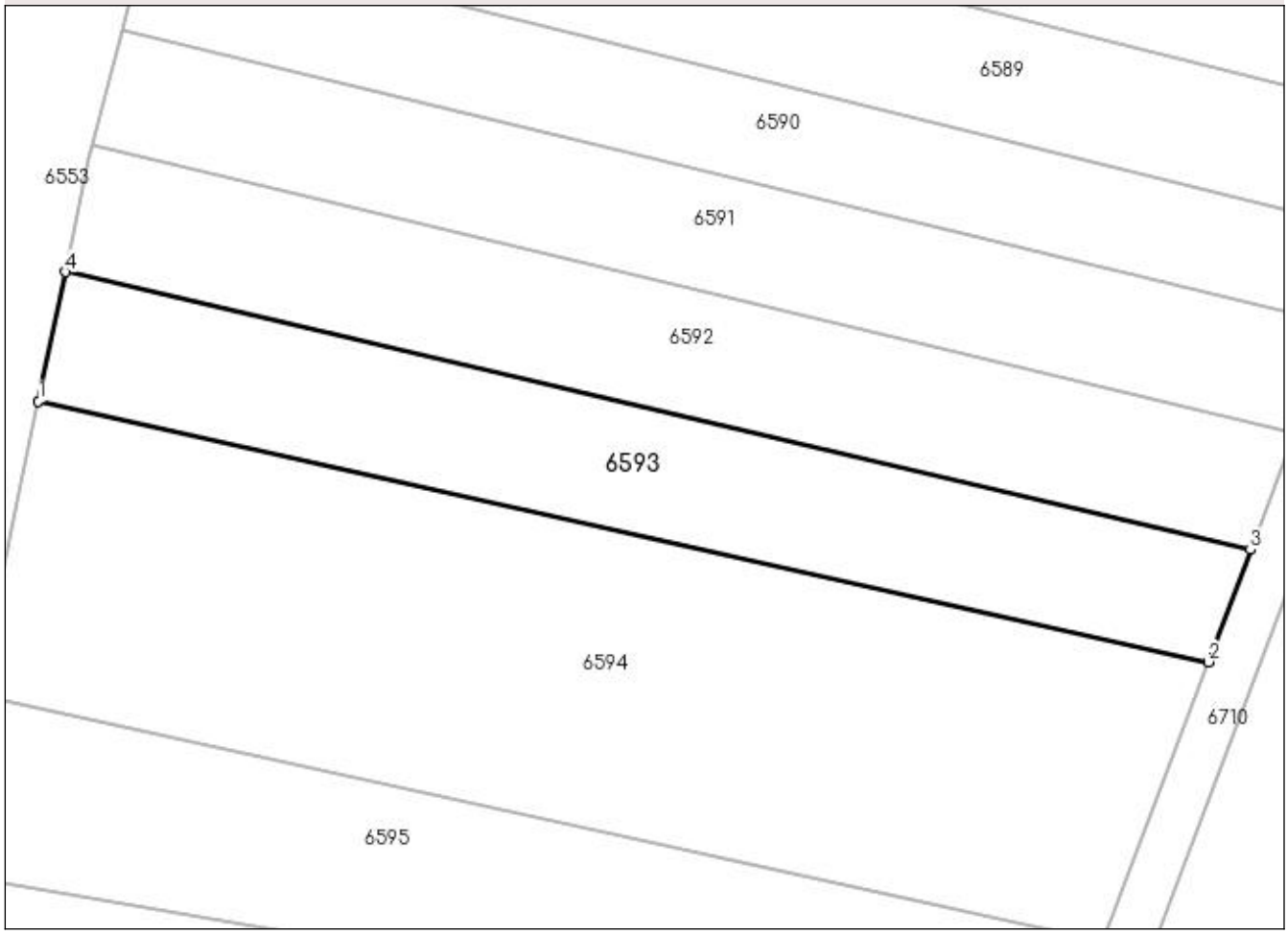

Date referitoare la teren

Crt	Categorie folosinţă	Intra vilan	Suprafaţa (mp)	Tarla	Parcelă	Nr. topo	Observaţii / Referinţe
1	arabil	NU	542	48	377	-	
2	arabil	NU	493	48	378	-	

Lungime Segmente
1) Valorile lungimilor segmentelor sunt obţinute din proiecţie în plan.

Punct început	X / Y	Punct sfârşit	X / Y	Lungime segment (** (m)
1	421.686,306 299.335,706	2	421.782,965 299.314,177	99.027
2	421.782,965 299.314,177	3	421.786,465 299.323,456	9.917
3	421.786,465 299.323,456	4	421.688,535 299.346,399	100.582
4	421.688,535 299.346,399	1	421.686,306 299.335,706	10.923

** Lungimile segmentelor sunt determinate în planul de proiecţie Stereo 70 şi sunt rotunjite la 1 milimetru.
*** Distanţa dintre puncte este formată din segmente cumulate ce sunt mai mici decât valoarea 1 milimetru.

DATE DESPRE IMOBILUL NR. 6594

Oficiul de Cadastru şi Publicitate Imobiliară DOLJ
Biroul de Cadastru şi Publicitate Imobiliară Craiova

A. Partea I. Descrierea imobilului

TEREN Extravilan

Adresa: Jud. Dolj, T48, P379

Nr. Crt	Nr cadastral Nr. topografic	Suprafaţa* (mp)	Observaţii / Referinţe
A1		Din acte: 2.839 Masurata: 2.384	Sector cadastral:17 Teren neimprejmuit;

B. Partea II. Proprietari şi acte

Inscrieri privitoare la dreptul de proprietate şi alte drepturi reale		Referinţe
/		
Act Administrativ nr. TDP 2362, din 18/05/2004 emis de COMISIA JUDETEANA DOLJ;		
B1	Intabulare, drept de PROPRIETATE, dobandit prin Constituire, cota actuala 1/1, cota initiala 1/1	A1
	1) **MITRU PANORIA**	

C. Partea III. SARCINI .

Inscrieri privind dezmembramintele dreptului de proprietate, drepturi reale de garanţie şi sarcini	Referinţe
NU SUNT	

Anexa Nr. 1 La Partea I

Teren

Nr cadastral	Suprafaţa (mp)*	Observaţii / Referinţe
	Din acte: 2.839 Masurata: 2.384	

* Suprafaţa este determinată in planul de proiecţie Stereo 70.

DETALII LINIARE IMOBIL

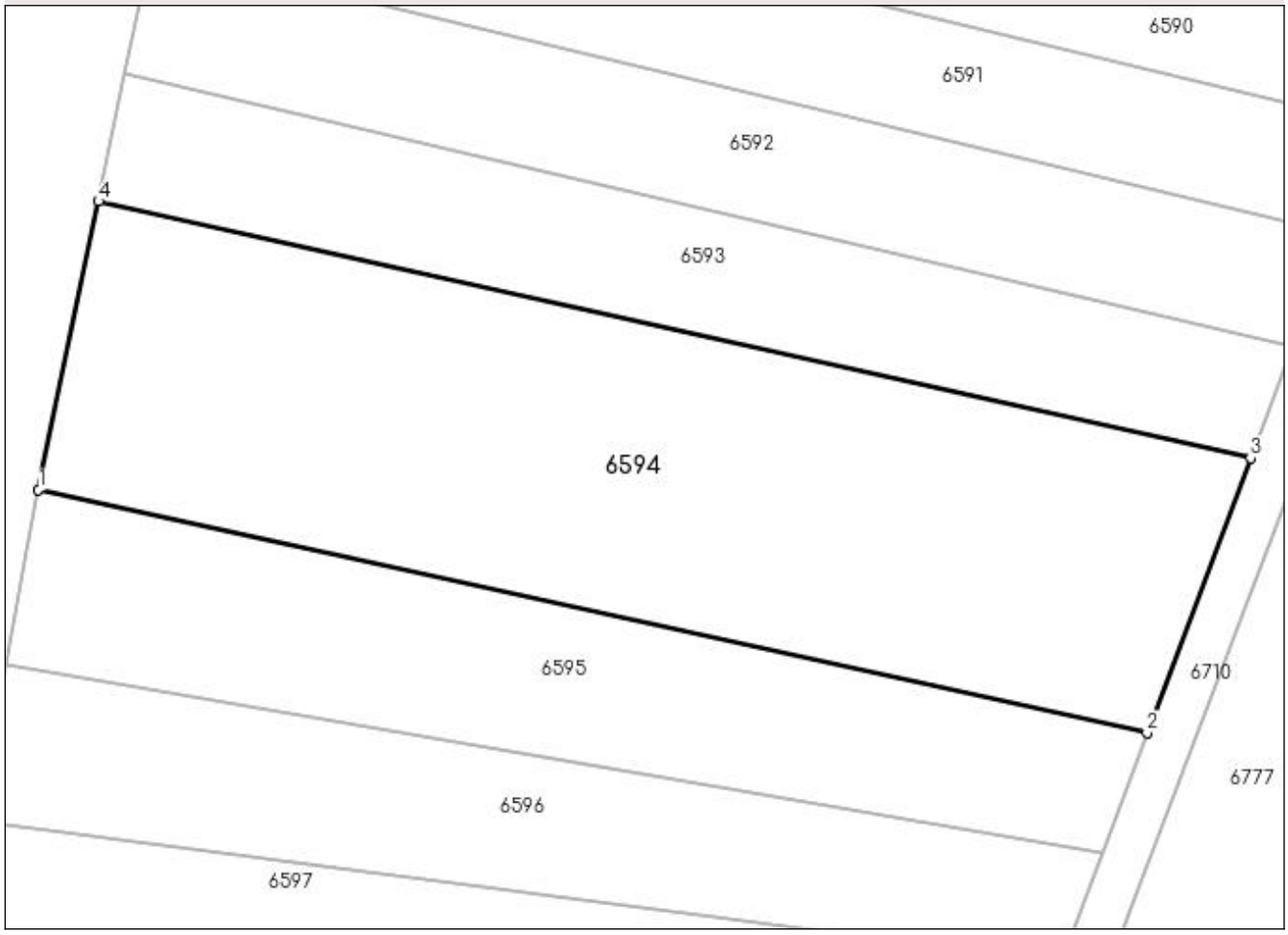

Date referitoare la teren

Crt	Categorie folosinţă	Intra vilan	Suprafaţa (mp)	Tarla	Parcelă	Nr. topo	Observaţii / Referinţe
1	vie	NU	2.384	48	379	-	

Lungime Segmente
1) Valorile lungimilor segmentelor sunt obţinute din proiecţie în plan.

Punct început	X / Y	Punct sfârşit	X / Y	Lungime segment (** (m)
1	421.681,261 299.311,498	2	421.774,273 299.291,141	95.213
2	421.774,273 299.291,141	3	421.782,965 299.314,177	24.622
3	421.782,965 299.314,177	4	421.686,306 299.335,706	99.027
4	421.686,306 299.335,706	1	421.681,261 299.311,498	24.728

** Lungimile segmentelor sunt determinate în planul de proiecţie Stereo 70 şi sunt rotunjite la 1 milimetru.
*** Distanţa dintre puncte este formată din segmente cumulate ce sunt mai mici decât valoarea 1 milimetru.

DATE DESPRE IMOBILUL NR. 6595

Oficiul de Cadastru şi Publicitate Imobiliară DOLJ
Biroul de Cadastru şi Publicitate Imobiliară Craiova

A. Partea I. Descrierea imobilului

TEREN Extravilan

Adresa: Jud. Dolj, T48, P380,381

Nr. Crt	Nr cadastral Nr. topografic	Suprafaţa* (mp)	Observaţii / Referinţe
A1		1.204	Sector cadastral:17 Teren neimprejmuit;

B. Partea II. Proprietari şi acte

Inscrieri privitoare la dreptul de proprietate şi alte drepturi reale		Referinţe
/		
Act Notarial nr. CM NR.23, din 22/02/2006 emis de N.P. ANDREI IONITA (TDP 3177 DIN 24-02-2005 EMIS DE COMISIA JUDETEANA DOLJ);		
B1	Intabulare, drept de PROPRIETATE, dobandit prin Succesiune, cota actuala 1/1, cota initiala 1/1	A1
	1) **MODREA CONSTANTIN**	

C. Partea III. SARCINI .

Inscrieri privind dezmembramintele dreptului de proprietate, drepturi reale de garanţie şi sarcini	Referinţe
NU SUNT	

Anexa Nr. 1 La Partea I

Teren

Nr cadastral	Suprafaţa (mp)*	Observaţii / Referinţe
	1.204	

* Suprafaţa este determinată in planul de proiecţie Stereo 70.

DETALII LINIARE IMOBIL

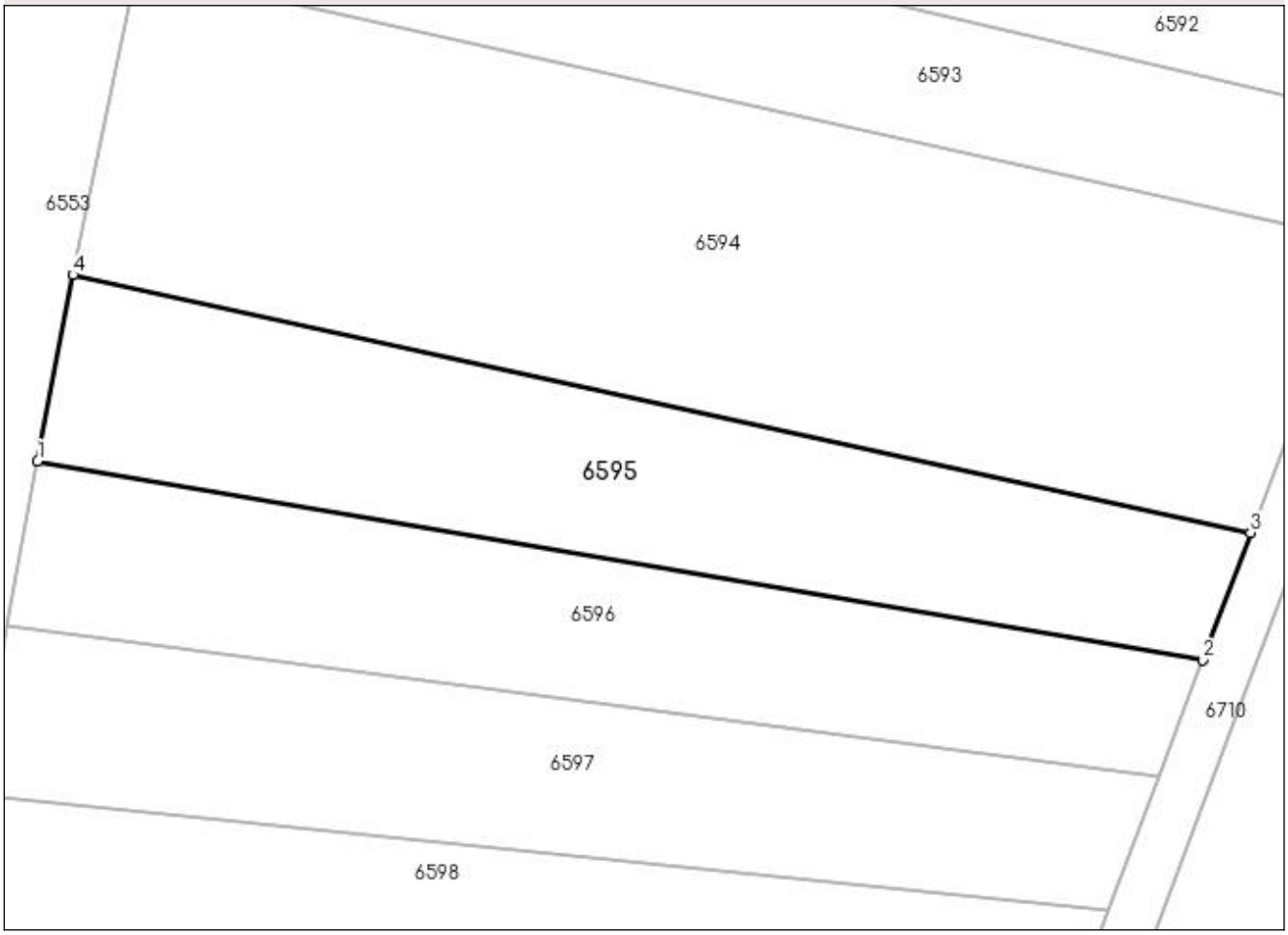

Date referitoare la teren

Crt	Categorie folosinţă	Intra vilan	Suprafaţa (mp)	Tarla	Parcelă	Nr. topo	Observaţii / Referinţe
1	arabil	NU	175	48	380	-	
2	vie	NU	1.029	48	381	-	

Lungime Segmente
1) Valorile lungimilor segmentelor sunt obţinute din proiecţie în plan.

Punct început	X / Y	Punct sfârşit	X / Y	Lungime segment (** (m)
1	421.678,465 299.296,793	2	421.770,482 299.281,094	93.347
2	421.770,482 299.281,094	3	421.774,273 299.291,141	10.738
3	421.774,273 299.291,141	4	421.681,261 299.311,498	95.213
4	421.681,261 299.311,498	1	421.678,465 299.296,793	14.968

** Lungimile segmentelor sunt determinate în planul de proiecţie Stereo 70 şi sunt rotunjite la 1 milimetru.
*** Distanţa dintre puncte este formată din segmente cumulate ce sunt mai mici decât valoarea 1 milimetru.

DATE DESPRE IMOBILUL NR. 6596

Oficiul de Cadastru şi Publicitate Imobiliară DOLJ
Biroul de Cadastru şi Publicitate Imobiliară Craiova

A. Partea I. Descrierea imobilului

TEREN Extravilan

Adresa: Jud. Dolj, T48, P382,383

Nr. Crt	Nr cadastral Nr. topografic	Suprafaţa* (mp)	Observaţii / Referinţe
A1		Din acte: 1.212 Masurata: 1.057	Sector cadastral:17 Teren neimprejmuit;

B. Partea II. Proprietari şi acte

Inscrieri privitoare la dreptul de proprietate şi alte drepturi reale		Referinţe
/		
Act Notarial nr. CM NR.28, din 01/02/2006 emis de N.P. TUDOR MARINELA-DANIELA (TDP 2375 DIN 18-08-2004 EMIS DE COMISIA JUDETEANA DOLJ);		
B1	Intabulare, drept de PROPRIETATE, dobandit prin Succesiune, cota actuala 1/1, cota initiala 1/1	A1
	1) **VIRTOSU MARIAN**	

C. Partea III. SARCINI .

Inscrieri privind dezmembramintele dreptului de proprietate, drepturi reale de garanţie şi sarcini	Referinţe
NU SUNT	

Anexa Nr. 1 La Partea I

Teren

Nr cadastral	Suprafaţa (mp)*	Observaţii / Referinţe
	Din acte: 1.212 Masurata: 1.057	

* Suprafaţa este determinată in planul de proiecţie Stereo 70.

DETALII LINIARE IMOBIL

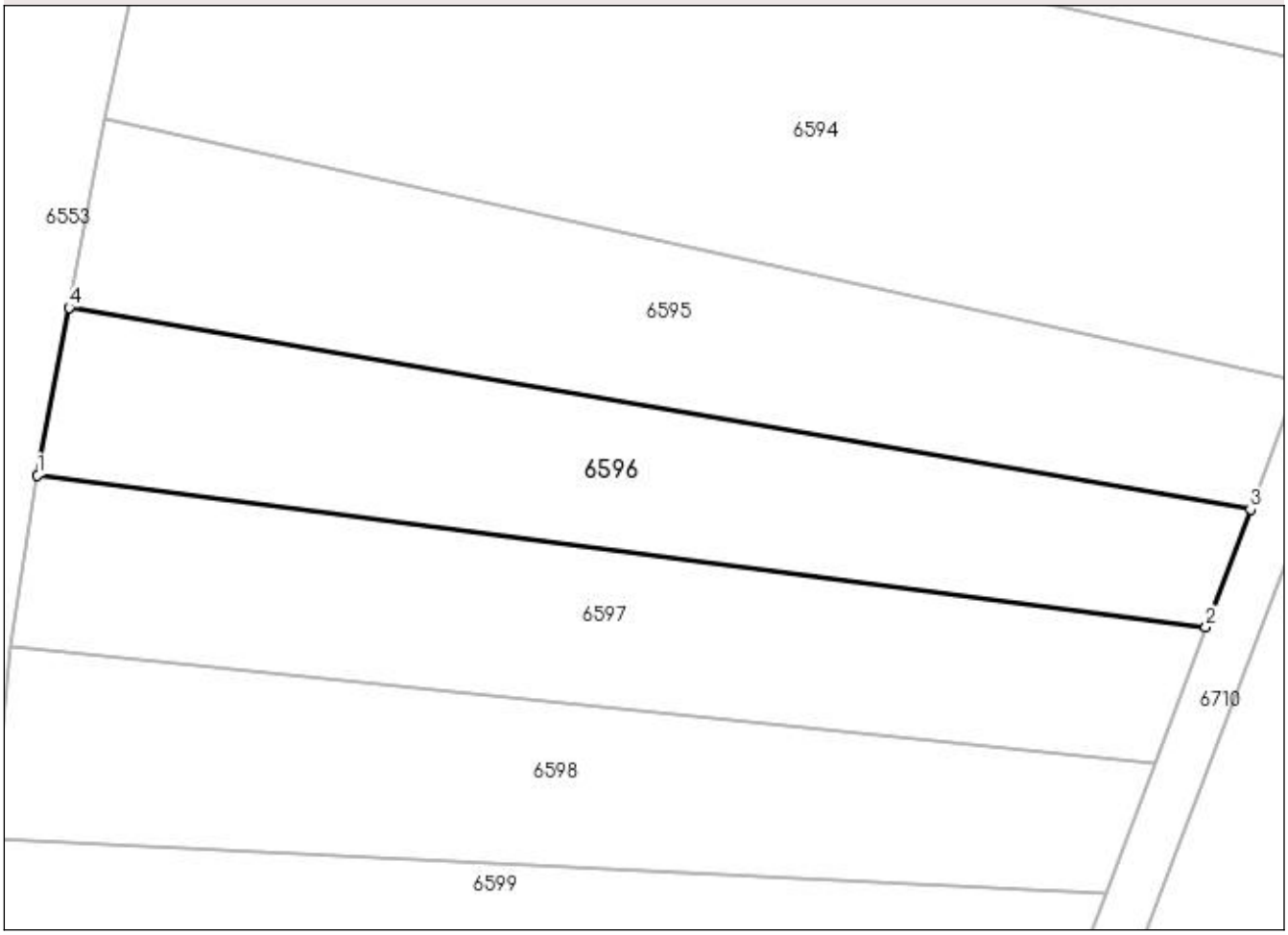

Date referitoare la teren

Crt	Categorie folosinţă	Intra vilan	Suprafaţa (mp)	Tarla	Parcelă	Nr. topo	Observaţii / Referinţe
1	arabil	NU	247	48	382	-	
2	arabil	NU	810	48	383	-	

Lungime Segmente
1) Valorile lungimilor segmentelor sunt obţinute din proiecţie în plan.

Punct început	X / Y	Punct sfârşit	X / Y	Lungime segment (** (m)
1	421.675,988 299.283,766	2	421.767,019 299.271,918	91.799
2	421.767,019 299.271,918	3	421.770,482 299.281,094	9.808
3	421.770,482 299.281,094	4	421.678,465 299.296,793	93.347
4	421.678,465 299.296,793	1	421.675,988 299.283,766	13.261

** Lungimile segmentelor sunt determinate în planul de proiecţie Stereo 70 şi sunt rotunjite la 1 milimetru.
*** Distanţa dintre puncte este formată din segmente cumulate ce sunt mai mici decât valoarea 1 milimetru.

DATE DESPRE IMOBILUL NR. 6597

Oficiul de Cadastru şi Publicitate Imobiliară DOLJ
Biroul de Cadastru şi Publicitate Imobiliară Craiova

A. Partea I. Descrierea imobilului

TEREN Extravilan

Adresa: Jud. Dolj, T48, P384,385

Nr. Crt	Nr cadastral Nr. topografic	Suprafaţa* (mp)	Observaţii / Referinţe
A1		1.115	Sector cadastral:17 Teren neimprejmuit;

B. Partea II. Proprietari şi acte

Inscrieri privitoare la dreptul de proprietate şi alte drepturi reale		Referinţe
/		
Act Administrativ nr. TDP 2315, din 30/07/2003 emis de COMISIA JUDETEANA DOLJ (CERTIFICAT DECES SERIA DA NR.978024);		
B1	Intabulare, drept de PROPRIETATE, dobandit prin Reconstituire, cota actuala 1/1, cota initiala 1/1	A1
	1) **MUNTEANU CONSTANTIN**, LIPSĂ CNP DEFUNCT:Da	

C. Partea III. SARCINI .

Inscrieri privind dezmembramintele dreptului de proprietate, drepturi reale de garanţie şi sarcini	Referinţe
NU SUNT	

Anexa Nr. 1 La Partea I

Teren

Nr cadastral	Suprafaţa (mp)*	Observaţii / Referinţe
	1.115	

* Suprafaţa este determinată in planul de proiecţie Stereo 70.

DETALII LINIARE IMOBIL

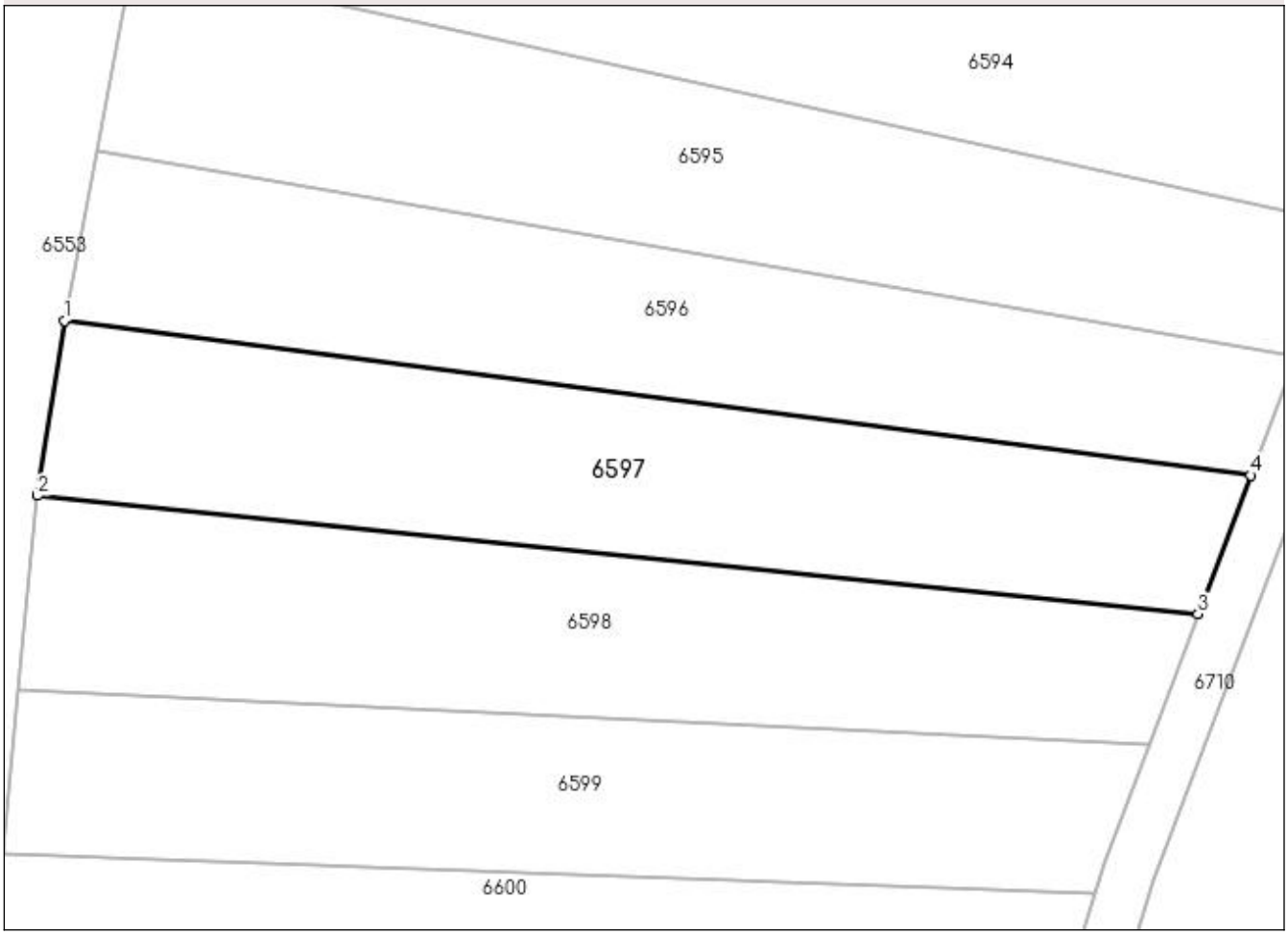

Date referitoare la teren

Crt	Categorie folosinţă	Intra vilan	Suprafaţa (mp)	Tarla	Parcelă	Nr. topo	Observaţii / Referinţe
1	arabil	NU	552	48	384	-	
2	vie	NU	563	48	385	-	

Lungime Segmente
1) Valorile lungimilor segmentelor sunt obţinute din proiecţie în plan.

Punct început	X / Y	Punct sfârşit	X / Y	Lungime segment (** (m)
1	421.675,988 299.283,766	2	421.673,905 299.270,355	13.572
2	421.673,905 299.270,355	3	421.763,003 299.261,274	89.56
3	421.763,003 299.261,274	4	421.767,019 299.271,918	11.375
4	421.767,019 299.271,918	1	421.675,988 299.283,766	91.799

** Lungimile segmentelor sunt determinate în planul de proiecţie Stereo 70 şi sunt rotunjite la 1 milimetru.
*** Distanţa dintre puncte este formată din segmente cumulate ce sunt mai mici decât valoarea 1 milimetru.

DATE DESPRE IMOBILUL NR. 6598

Oficiul de Cadastru şi Publicitate Imobiliară DOLJ
Biroul de Cadastru şi Publicitate Imobiliară Craiova

A. Partea I. Descrierea imobilului

TEREN Extravilan

Adresa: Jud. Dolj, T48, P386,387

Nr. Crt	Nr cadastral Nr. topografic	Suprafaţa* (mp)	Observaţii / Referinţe
A1		Din acte: 1.061 Masurata: 1.114	Sector cadastral:17 Teren neimprejmuit;

B. Partea II. Proprietari şi acte

Inscrieri privitoare la dreptul de proprietate şi alte drepturi reale		Referinţe
/		
Act Administrativ nr. TDP 2492, din 14/10/2003 emis de COMISIA JUDETEANA DOLJ;		
B1	Intabulare, drept de PROPRIETATE, dobandit prin Reconstituire, cota actuala 1/1, cota initiala 1/1	A1
	1) **IANCU ION**	

C. Partea III. SARCINI .

Inscrieri privind dezmembramintele dreptului de proprietate, drepturi reale de garanţie şi sarcini	Referinţe
NU SUNT	

Anexa Nr. 1 La Partea I

Teren

Nr cadastral	Suprafaţa (mp)*	Observaţii / Referinţe
	Din acte: 1.061 Masurata: 1.114	

* Suprafaţa este determinată in planul de proiecţie Stereo 70.

DETALII LINIARE IMOBIL

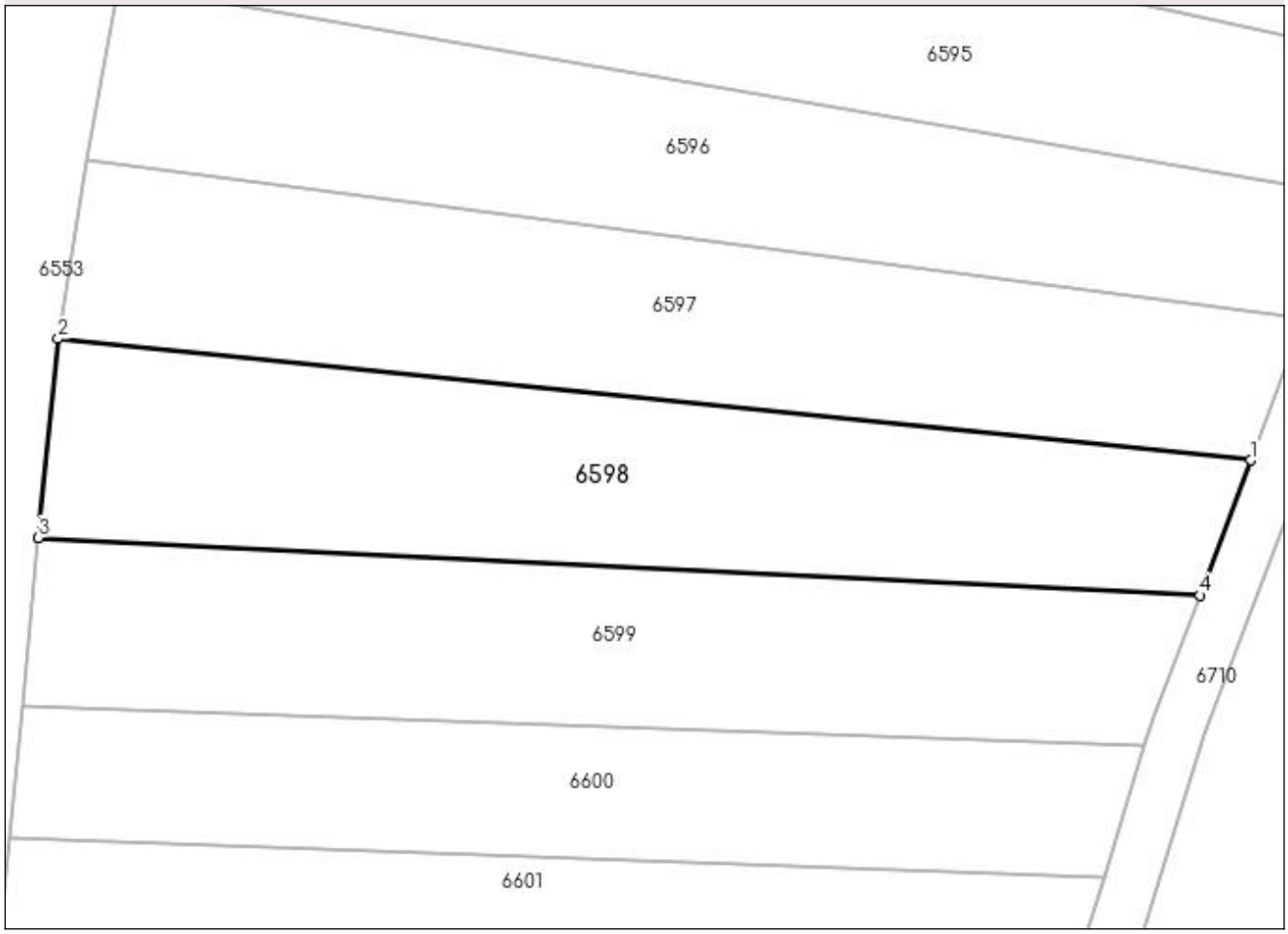

Date referitoare la teren

Crt	Categorie folosinţă	Intra vilan	Suprafaţa (mp)	Tarla	Parcelă	Nr. topo	Observaţii / Referinţe
1	arabil	NU	140	48	386	-	
2	vie	NU	974	48	387	-	

Lungime Segmente
1) Valorile lungimilor segmentelor sunt obţinute din proiecţie în plan.

Punct început	X / Y	Punct sfârşit	X / Y	Lungime segment (** (m)
1	421.763,003 299.261,274	2	421.673,905 299.270,355	89.56
2	421.673,905 299.270,355	3	421.672,426 299.255,491	14.937
3	421.672,426 299.255,491	4	421.759,202 299.251,201	86.883
4	421.759,202 299.251,201	1	421.763,003 299.261,274	10.767

** Lungimile segmentelor sunt determinate în planul de proiecţie Stereo 70 şi sunt rotunjite la 1 milimetru.
*** Distanţa dintre puncte este formată din segmente cumulate ce sunt mai mici decât valoarea 1 milimetru.

DATE DESPRE IMOBILUL NR. 6599

Oficiul de Cadastru şi Publicitate Imobiliară DOLJ
Biroul de Cadastru şi Publicitate Imobiliară Craiova

A. Partea I. Descrierea imobilului

TEREN Extravilan

Adresa: Jud. Dolj, T48, P388,389

Nr. Crt	Nr cadastral Nr. topografic	Suprafaţa* (mp)	Observaţii / Referinţe
A1		Din acte: 994 Masurata: 1.027	Sector cadastral:17 Teren neimprejmuit;

B. Partea II. Proprietari şi acte

Inscrieri privitoare la dreptul de proprietate şi alte drepturi reale		Referinţe
/		
Act Administrativ nr. TDP 2450, din 08/09/2003 emis de COMISIA JUDETEANA DOLJ;		
B1	Intabulare, drept de PROPRIETATE, dobandit prin Reconstituire, cota actuala 1/1, cota initiala 1/1	A1
	1) **MUNTEANU VASILE**	

C. Partea III. SARCINI .

Inscrieri privind dezmembramintele dreptului de proprietate, drepturi reale de garanţie şi sarcini	Referinţe
NU SUNT	

Anexa Nr. 1 La Partea I

Teren

Nr cadastral	Suprafaţa (mp)*	Observaţii / Referinţe
	Din acte: 994 Masurata: 1.027	

* Suprafaţa este determinată in planul de proiecţie Stereo 70.

DETALII LINIARE IMOBIL

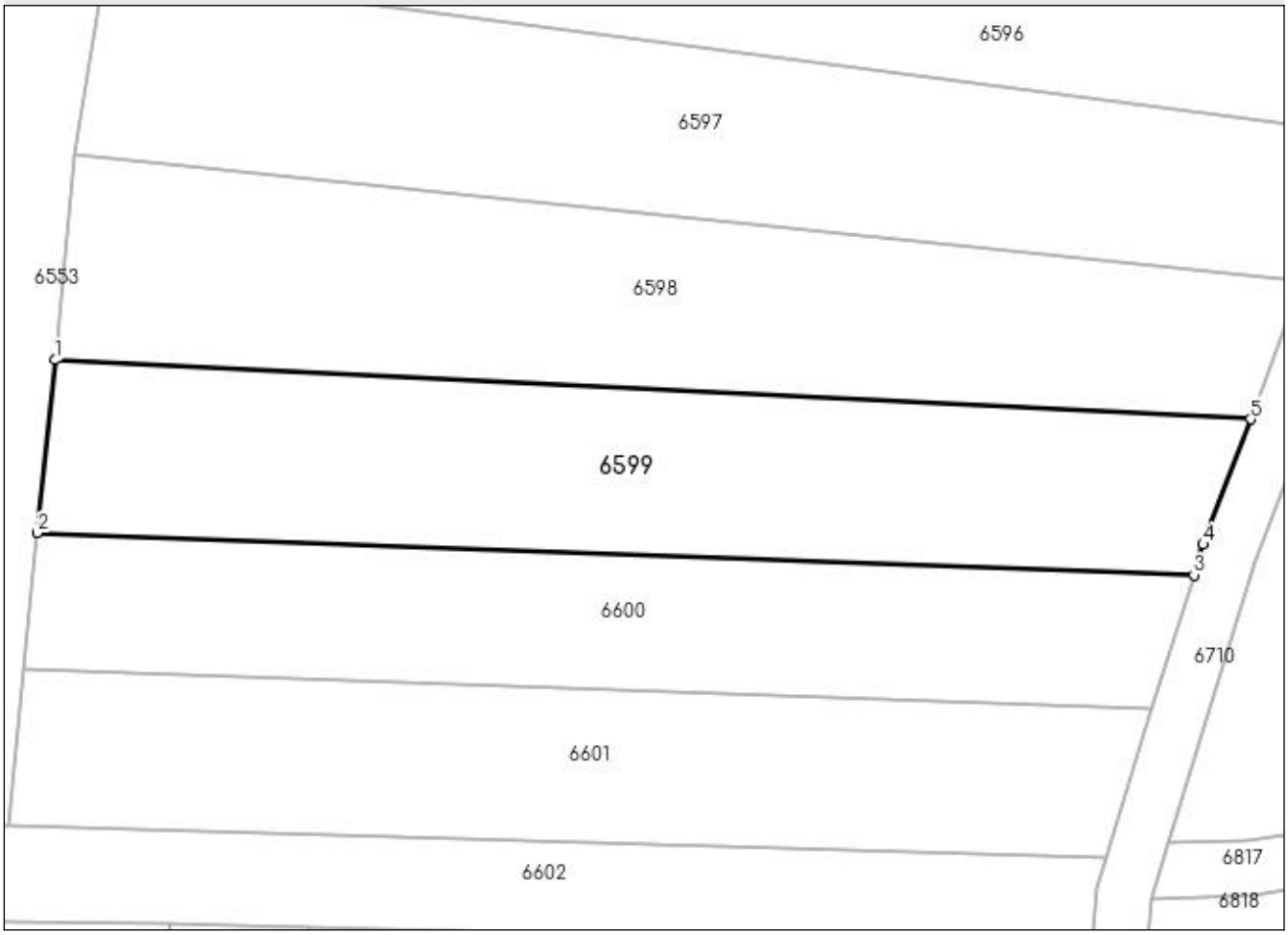

Date referitoare la teren

Crt	Categorie folosinţă	Intra vilan	Suprafaţa (mp)	Tarla	Parcelă	Nr. topo	Observaţii / Referinţe
1	vie	NU	864	48	388	-	
2	arabil	NU	163	48	389	-	

Lungime Segmente
1) Valorile lungimilor segmentelor sunt obţinute din proiecţie în plan.

Punct început	X / Y	Punct sfârşit	X / Y	Lungime segment (** (m)
1	421.672,426 299.255,491	2	421.671,177 299.242,939	12.614
2	421.671,177 299.242,939	3	421.755,089 299.239,899	83.967
3	421.755,089 299.239,899	4	421.755,771 299.242,107	2.312
4	421.755,771 299.242,107	5	421.759,202 299.251,201	9.72

Punct început	X / Y	Punct sfârşit	X / Y	Lungime segment (** (m)
5	421.759,202 299.251,201	1	421.672,426 299.255,491	86.883

** Lungimile segmentelor sunt determinate în planul de proiecţie Stereo 70 şi sunt rotunjite la 1 milimetru.
*** Distanţa dintre puncte este formată din segmente cumulate ce sunt mai mici decât valoarea 1 milimetru.

DATE DESPRE IMOBILUL NR. 6600

Oficiul de Cadastru şi Publicitate Imobiliară DOLJ
Biroul de Cadastru şi Publicitate Imobiliară Craiova

A. Partea I. Descrierea imobilului

TEREN Extravilan

Adresa: Jud. Dolj, T48, P390

Nr. Crt	Nr cadastral Nr. topografic	Suprafaţa* (mp)	Observaţii / Referinţe
A1		821	Sector cadastral:17 Teren neimprejmuit;

B. Partea II. Proprietari şi acte

Inscrieri privitoare la dreptul de proprietate şi alte drepturi reale		Referinţe
/		
Act Administrativ nr. TDP 3046, din 17/11/2004 emis de COMISIA JUDETEANA DOLJ;		
B1	Intabulare, drept de PROPRIETATE, dobandit prin Reconstituire, cota actuala 1/1, cota initiala 1/1	A1
	1) **CURCA IOANA**, LIPSĂ CNP 2) **RACARU ELENA**, LIPSĂ CNP 3) **CIUTICA STEFANA**, LIPSĂ CNP	

C. Partea III. SARCINI .

Inscrieri privind dezmembramintele dreptului de proprietate, drepturi reale de garanţie şi sarcini	Referinţe
NU SUNT	

Anexa Nr. 1 La Partea I

Teren

Nr cadastral	Suprafaţa (mp)*	Observaţii / Referinţe
	821	

* Suprafaţa este determinată in planul de proiecţie Stereo 70.

DETALII LINIARE IMOBIL

Date referitoare la teren

Crt	Categorie folosinţă	Intra vilan	Suprafaţa (mp)	Tarla	Parcelă	Nr. topo	Observaţii / Referinţe
1	arabil	NU	821	48	390	-	

Lungime Segmente
1) Valorile lungimilor segmentelor sunt obţinute din proiecţie în plan.

Punct început	X / Y	Punct sfârşit	X / Y	Lungime segment (** (m)
1	421.752,073 299.230,144	2	421.755,089 299.239,899	10.21
2	421.755,089 299.239,899	3	421.671,177 299.242,939	83.967
3	421.671,177 299.242,939	4	421.670,193 299.233,031	9.957
4	421.670,193 299.233,031	1	421.752,073 299.230,144	81.932

** Lungimile segmentelor sunt determinate în planul de proiecţie Stereo 70 şi sunt rotunjite la 1 milimetru.
*** Distanţa dintre puncte este formată din segmente cumulate ce sunt mai mici decât valoarea 1 milimetru.

DATE DESPRE IMOBILUL NR. 6601

Oficiul de Cadastru şi Publicitate Imobiliară DOLJ
Biroul de Cadastru şi Publicitate Imobiliară Craiova

A. Partea I. Descrierea imobilului

TEREN Extravilan

Adresa: Jud. Dolj, T48 P391

Nr. Crt	Nr cadastral Nr. topografic	Suprafaţa* (mp)	Observaţii / Referinţe
A1	34419	899	Sector cadastral:17 Teren neimprejmuit;

B. Partea II. Proprietari şi acte

Inscrieri privitoare la dreptul de proprietate şi alte drepturi reale		Referinţe
206117 / 23/09/2019		
Act Administrativ nr. TITLU DE PROPRIETATE NR 3460, din 17/10/2005 emis de COMISIA JUDETEANA DOLJ (ACT NOTARIAL NR CERTIFICAT DE MOSTENITOR NR 126 DIN 16.11.2017, EMIS DE BNP GAGEATU ILIE;ACT NOTARIAL NR CERTIFCAT DE MOSTENITOR NR 127 DIN 16.11.2017, EMIS DE BNP GAGEATU ILIE;ACT NOTARIAL NR CERTIFICAT DE MOSTENITOR NR 18 DIN 16.03.2011, EMIS DE NP BALACI EUGEN;ACTIUNE IN INSTANTA NR SENTINTA CIVILA NR 4111 DIN 03.04.2019, EMIS DE JUDECATORIA CRAIOVA - DOSAR NR 2175/215/2017);		
B1	Intabulare, drept de PROPRIETATE, dobandit prin Hotarare Judecatoreasca, cota actuala 1/1, cota initiala 1/1	A1
	1) **IANCU DAN** 2) **BOŢA VIORICA**	

C. Partea III. SARCINI

Inscrieri privind dezmembramintele dreptului de proprietate, drepturi reale de garanţie şi sarcini		Referinţe
206117 / 23/09/2019		
Actiune In Instanta nr. SENTINTA CIVILA NR 4111, din 03/04/2019 emis de JUDECATORIA CRAIOVA - DOSAR NR 2175/215/2017;		
C1	Intabulare, drept de IPOTECA LEGALA, Valoare:593.54 LEI(SULTA), cota initiala 1/1	A1
	1) **IANCU IULIUS DOMINIQUE**, LIPSĂ CNP	

Anexa Nr. 1 La Partea I

Teren

Nr cadastral	Suprafaţa (mp)*	Observaţii / Referinţe
34419	899	

* Suprafaţa este determinată in planul de proiecţie Stereo 70.

DETALII LINIARE IMOBIL

Date referitoare la teren

Crt	Categorie folosinţă	Intra vilan	Suprafaţa (mp)	Tarla	Parcelă	Nr. topo	Observaţii / Referinţe
1	arabil	NU	899	48	391	-	

Lungime Segmente
1) Valorile lungimilor segmentelor sunt obţinute din proiecţie în plan.

Punct început	X / Y	Punct sfârşit	X / Y	Lungime segment (** (m)
1	421.669,091 299.221,701	2	421.748,747 299.219,351	79.69
2	421.748,747 299.219,351	3	421.752,073 299.230,144	11.295
3	421.752,073 299.230,144	4	421.670,193 299.233,031	81.932
4	421.670,193 299.233,031	1	421.669,091 299.221,701	11.384

** Lungimile segmentelor sunt determinate în planul de proiecţie Stereo 70 şi sunt rotunjite la 1 milimetru.
*** Distanţa dintre puncte este formată din segmente cumulate ce sunt mai mici decât valoarea 1 milimetru.

DATE DESPRE IMOBILUL NR. 6602

Oficiul de Cadastru şi Publicitate Imobiliară DOLJ
Biroul de Cadastru şi Publicitate Imobiliară Craiova

A. Partea I. Descrierea imobilului

TEREN Extravilan

Adresa: Jud. Dolj, T48, De 434/2

Nr. Crt	Nr cadastral Nr. topografic	Suprafaţa* (mp)	Observaţii / Referinţe
A1		2.204	Sector cadastral:17 Teren neimprejmuit;

B. Partea II. Proprietari şi acte

Inscrieri privitoare la dreptul de proprietate şi alte drepturi reale		Referinţe
/		
Act Normativ nr. HG 965, din 05/09/2002 emis de GUVERNUL ROMANIEI (ANEXA NR. 75 - INVENTARUL BUNURILOR CARE APARTIN DOMENIULUI PUBLIC AL COMUNEI LEU);		
B1	Intabulare, drept de PROPRIETATE, dobandit prin Lege, cota actuala 1/1, cota initiala 1/1	A1
	1) **UAT LEU**, CIF:4553631	

C. Partea III. SARCINI .

Inscrieri privind dezmembramintele dreptului de proprietate, drepturi reale de garanţie şi sarcini	Referinţe
NU SUNT	

Anexa Nr. 1 La Partea I

Teren

Nr cadastral	Suprafaţa (mp)*	Observaţii / Referinţe
	2.204	

* Suprafaţa este determinată in planul de proiecţie Stereo 70.

DETALII LINIARE IMOBIL

Date referitoare la teren

Crt	Categorie folosinţă	Intra vilan	Suprafaţa (mp)	Tarla	Parcelă	Nr. topo	Observaţii / Referinţe
1	drum	NU	2.204	48	De 434/2	-	

Lungime Segmente

1) Valorile lungimilor segmentelor sunt obţinute din proiecţie în plan.

Punct început	X / Y	Punct sfârşit	X / Y	Lungime segment
1	421.748,747 299.219,351	2	421.669,091 299.221,701	79.69
4	421.637,261 299.222,64	5	421.620,36 299.223,139	16.908
7	421.597,167 299.221,89	8	421.585,45 299.221,511	11.723
10	421.558,841 299.220,177	11	421.546,976 299.219,903	11.868
13	421.529,143 299.219,668	14	421.519,574 299.219,689	9.569
16	421.504,555 299.220,23	17	421.489,715 299.219,076	14.885

Punct început	X / Y	Punct sfârşit	X / Y	Lungime segment
2	421.669,091 299.221,701	3	421.653,961 299.222,147	15.137
5	421.620,36 299.223,139	6	421.610,205 299.223,047	10.156
8	421.585,45 299.221,511	9	421.571,611 299.220,691	13.863
11	421.546,976 299.219,903	12	421.542,163 299.219,792	4.814
14	421.519,574 299.219,689	15	421.504,398 299.219,453	15.177
17	421.489,715 299.219,076	18	421.474,577 299.218,429	15.152

Punct început	X / Y	Punct sfârşit	X / Y	Lungime segment
3	421.653,961 299.222,147	4	421.637,261 299.222,64	16.707
6	421.610,205 299.223,047	7	421.597,167 299.221,89	13.089
9	421.571,611 299.220,691	10	421.558,841 299.220,177	12.781
12	421.542,163 299.219,792	13	421.529,143 299.219,668	13.021
15	421.504,398 299.219,453	16	421.504,555 299.220,23	0.792
18	421.474,577 299.218,429	19	421.460,093 299.216,97	14.558

Punct început	X / Y	Punct sfârşit	X / Y	Lungime segment
19	421.460,093 299.216,97	20	421.440,747 299.215,647	19.391
22	421.436,971 299.208,199	23	421.458,325 299.209,312	21.383
25	421.472,989 299.210,343	26	421.490,741 299.210,89	17.76
28	421.502,34 299.211,103	29	421.528,547 299.212,417	26.24
31	421.552,634 299.212,54	32	421.563,197 299.213,716	10.628
34	421.579,837 299.214,779	35	421.590,743 299.215,505	10.93
37	421.621,974 299.216,397	38	421.632,519 299.215,889	10.557
40	421.668,029 299.214,822	41	421.680,839 299.214,552	12.813
43	421.701,869 299.214,095	44	421.708,645 299.213,863	6.78
46	421.748,091 299.217,174	1	421.748,747 299.219,351	2.274

Punct început	X / Y	Punct sfârşit	X / Y	Lungime segment
20	421.440,747 299.215,647	21	421.436,657 299.215,159	4.119
23	421.458,325 299.209,312	24	421.469,06 299.209,727	10.743
26	421.490,741 299.210,89	27	421.496,546 299.210,996	5.806
29	421.528,547 299.212,417	30	421.540,25 299.212,872	11.711
32	421.563,197 299.213,716	33	421.574,231 299.214,406	11.056
35	421.590,743 299.215,505	36	421.610,496 299.216,951	19.806
38	421.632,519 299.215,889	39	421.644,593 299.215,314	12.088
41	421.680,839 299.214,552	42	421.690,883 299.214,341	10.046
44	421.708,645 299.213,863	45	421.747,616 299.212,4	38.998

Punct început	X / Y	Punct sfârşit	X / Y	Lungime segment
21	421.436,657 299.215,159	22	421.436,971 299.208,199	6.967
24	421.469,06 299.209,727	25	421.472,989 299.210,343	3.977
27	421.496,546 299.210,996	28	421.502,34 299.211,103	5.795
30	421.540,25 299.212,872	31	421.552,634 299.212,54	12.389
33	421.574,231 299.214,406	34	421.579,837 299.214,779	5.619
36	421.610,496 299.216,951	37	421.621,974 299.216,397	11.491
39	421.644,593 299.215,314	40	421.668,029 299.214,822	23.441
42	421.690,883 299.214,341	43	421.701,869 299.214,095	10.989
45	421.747,616 299.212,4	46	421.748,091 299.217,174	4.797

** Lungimile segmentelor sunt determinate în planul de proiecţie Stereo 70 şi sunt rotunjite la 1 milimetru.
*** Distanţa dintre puncte este formată din segmente cumulate ce sunt mai mici decât valoarea 1 milimetru.

DATE DESPRE IMOBILUL NR. 6603

Oficiul de Cadastru şi Publicitate Imobiliară DOLJ
Biroul de Cadastru şi Publicitate Imobiliară Craiova

A. Partea I. Descrierea imobilului

TEREN Extravilan

Adresa: Jud. Dolj, T48, P411

Nr. Crt	Nr cadastral Nr. topografic	Suprafaţa* (mp)	Observaţii / Referinţe
A1		900	Sector cadastral:17 Teren imprejmuit;

B. Partea II. Proprietari şi acte

Inscrieri privitoare la dreptul de proprietate şi alte drepturi reale		Referinţe
/		
Hotarare Judecatoreasca nr. DECIZIA NR.976, din 17/05/2007 emis de TRIBUNALUL DOLJ (CERTIFICAT DECES SERIA D.10 NR.763521);		
B1	Intabulare, drept de PROPRIETATE, dobandit prin Hotarare Judecatoreasca, cota actuala 1/1, cota initiala 1/1	A1
	1) **DICU ELENA** DEFUNCT:Da	

C. Partea III. SARCINI .

Inscrieri privind dezmembramintele dreptului de proprietate, drepturi reale de garanţie şi sarcini	Referinţe
NU SUNT	

Anexa Nr. 1 La Partea I

Teren

Nr cadastral	Suprafaţa (mp)*	Observaţii / Referinţe
	900	

* Suprafaţa este determinată in planul de proiecţie Stereo 70.

DETALII LINIARE IMOBIL

Date referitoare la teren

Crt	Categorie folosință	Intra vilan	Suprafaţa (mp)	Tarla	Parcelă	Nr. topo	Observaţii / Referinţe
1	vie	NU	900	48	411	-	

Lungime Segmente
1) Valorile lungimilor segmentelor sunt obţinute din proiecţie în plan.

Punct început	X / Y	Punct sfârşit	X / Y	Lungime segment (** (m)
1	421.455,206 299.186,903	2	421.454,587 299.181,431	5.507
2	421.454,587 299.181,431	3	421.447,488 299.125,592	56.288
3	421.447,488 299.125,592	4	421.457,859 299.124,665	10.412
4	421.457,859 299.124,665	5	421.469,06 299.209,727	85.796
5	421.469,06 299.209,727	6	421.458,325 299.209,312	10.743

Punct început	X / Y	Punct sfârşit	X / Y	Lungime segment (** (m)
6	421.458,325 299.209,312	7	421.455,961 299.192,307	17.169
7	421.455,961 299.192,307	1	421.455,206 299.186,903	5.456

** Lungimile segmentelor sunt determinate în planul de proiecţie Stereo 70 şi sunt rotunjite la 1 milimetru.
*** Distanţa dintre puncte este formată din segmente cumulate ce sunt mai mici decât valoarea 1 milimetru.

DATE DESPRE IMOBILUL NR. 6604

Oficiul de Cadastru şi Publicitate Imobiliară DOLJ
Biroul de Cadastru şi Publicitate Imobiliară Craiova

A. Partea I. Descrierea imobilului

TEREN Extravilan

Adresa: Jud. Dolj, T48, P412

Nr. Crt	Nr cadastral Nr. topografic	Suprafaţa* (mp)	Observaţii / Referinţe
A1		Din acte: 1.900 Masurata: 1.880	Sector cadastral:17 Teren imprejmuit;

B. Partea II. Proprietari şi acte

Inscrieri privitoare la dreptul de proprietate şi alte drepturi reale		Referinţe
/		
Act Notarial nr. CM NR.66, din 22/12/2005 emis de N.P. MARINESCU NINA-COSMINA (TDP 3483 DIN 22-11-2005 EMIS DE COMISIA JUDETEANA DOLJ);		
B1	Intabulare, drept de PROPRIETATE, dobandit prin Succesiune, cota actuala 1/1, cota initiala 1/1	A1
	1) **ONEA ANDREI**	

C. Partea III. SARCINI .

Inscrieri privind dezmembramintele dreptului de proprietate, drepturi reale de garanţie şi sarcini	Referinţe
NU SUNT	

Anexa Nr. 1 La Partea I

Teren

Nr cadastral	Suprafaţa (mp)*	Observaţii / Referinţe
	Din acte: 1.900 Masurata: 1.880	

* Suprafaţa este determinată in planul de proiecţie Stereo 70.

DETALII LINIARE IMOBIL

Date referitoare la teren

Crt	Categorie folosință	Intra vilan	Suprafaţa (mp)	Tarla	Parcelă	Nr. topo	Observaţii / Referinţe
1	vie	NU	1.880	48	412	-	

Lungime Segmente
1) Valorile lungimilor segmentelor sunt obţinute din proiecţie în plan.

Punct început	X / Y	Punct sfârşit	X / Y	Lungime segment (** (m)
1	421.469,06 299.209,727	2	421.457,859 299.124,665	85.796
2	421.457,859 299.124,665	3	421.466,494 299.123,85	8.674
3	421.466,494 299.123,85	4	421.472,207 299.123,309	5.738
4	421.472,207 299.123,309	5	421.479,345 299.122,645	7.169
5	421.479,345 299.122,645	6	421.490,741 299.210,89	88.978

Punct început	X / Y	Punct sfârşit	X / Y	Lungime segment (** (m)
6	421.490,741 299.210,89	7	421.472,989 299.210,343	17.76
7	421.472,989 299.210,343	1	421.469,06 299.209,727	3.977

** Lungimile segmentelor sunt determinate în planul de proiecţie Stereo 70 şi sunt rotunjite la 1 milimetru.
*** Distanţa dintre puncte este formată din segmente cumulate ce sunt mai mici decât valoarea 1 milimetru.

DATE DESPRE IMOBILUL NR. 6605

Oficiul de Cadastru şi Publicitate Imobiliară DOLJ
Biroul de Cadastru şi Publicitate Imobiliară Craiova

A. Partea I. Descrierea imobilului

TEREN Extravilan

Adresa: Jud. Dolj, T48, P413

Nr. Crt	Nr cadastral Nr. topografic	Suprafaţa* (mp)	Observaţii / Referinţe
A1		511	Sector cadastral:17 Teren neimprejmuit;

B. Partea II. Proprietari şi acte

Inscrieri privitoare la dreptul de proprietate şi alte drepturi reale		Referinţe
/		
Hotarare Judecatoreasca nr. SENTINTA CIVILA NR.13146, din 29/11/2019 emis de JUDECATORIA CRAIOVA (TDP 20179 DIN 20-09-2017 EMIS DE COMISIA JUDETEANA DOLJ);		
B1	Intabulare, drept de PROPRIETATE, dobandit prin Hotarare Judecatoreasca, cota actuala 1/1, cota initiala 1/1	A1
	1) **ONEA SILVU**	

C. Partea III. SARCINI .

Inscrieri privind dezmembramintele dreptului de proprietate, drepturi reale de garanţie şi sarcini	Referinţe
NU SUNT	

Anexa Nr. 1 La Partea I

Teren

Nr cadastral	Suprafaţa (mp)*	Observaţii / Referinţe
	511	

* Suprafaţa este determinată in planul de proiecţie Stereo 70.

DETALII LINIARE IMOBIL

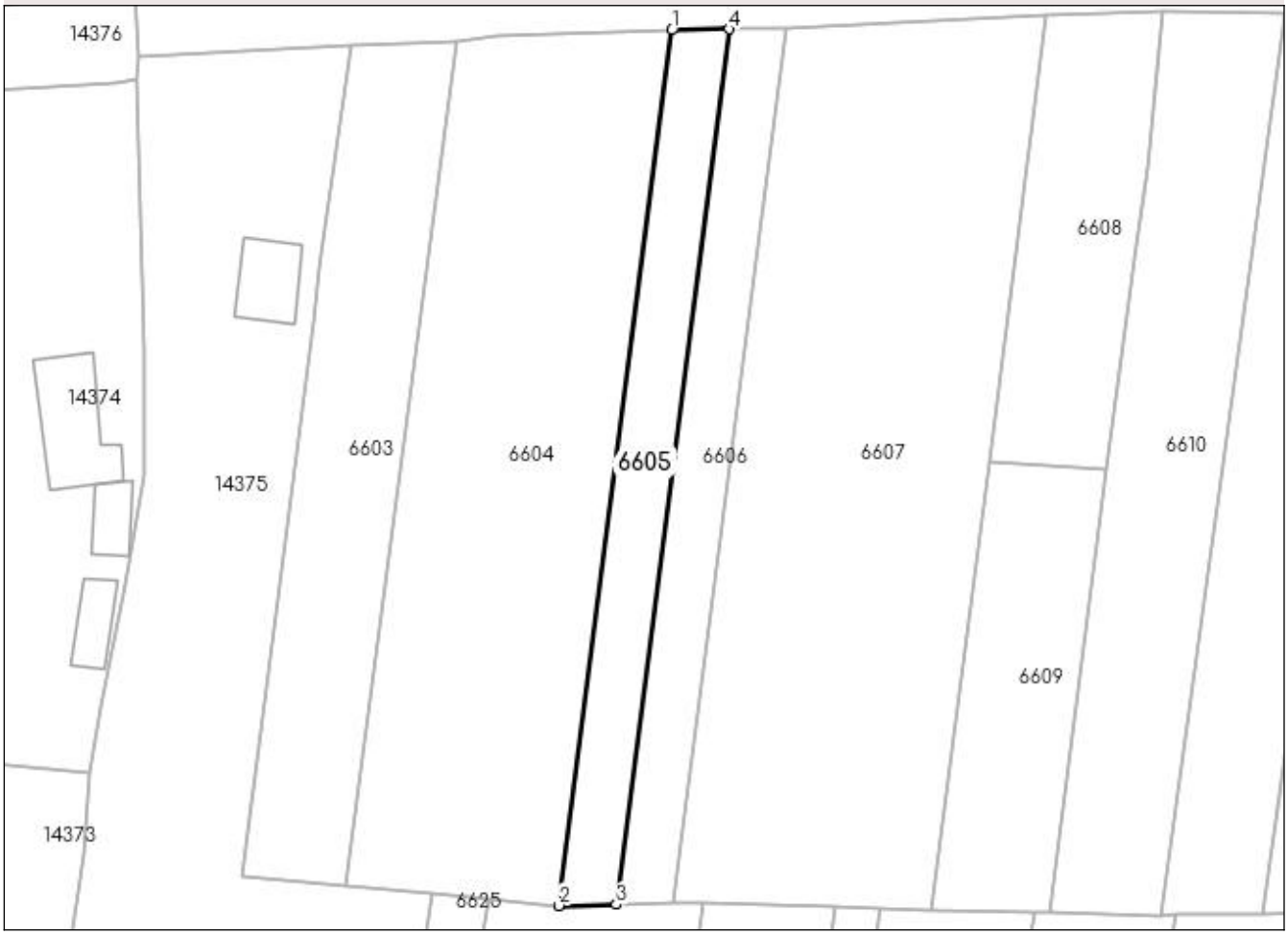

Date referitoare la teren

Crt	Categorie folosință	Intra vilan	Suprafaţa (mp)	Tarla	Parcelă	Nr. topo	Observaţii / Referinţe
1	vie	NU	511	48	413	-	

Lungime Segmente
1) Valorile lungimilor segmentelor sunt obţinute din proiecţie în plan.

Punct început	X / Y	Punct sfârşit	X / Y	Lungime segment (** (m)
1	421.490,741 299.210,89	2	421.479,345 299.122,645	88.978
2	421.479,345 299.122,645	3	421.485,152 299.122,762	5.808
3	421.485,152 299.122,762	4	421.496,546 299.210,996	88.967
4	421.496,546 299.210,996	1	421.490,741 299.210,89	5.806

** Lungimile segmentelor sunt determinate în planul de proiecţie Stereo 70 şi sunt rotunjite la 1 milimetru.
*** Distanţa dintre puncte este formată din segmente cumulate ce sunt mai mici decât valoarea 1 milimetru.

DATE DESPRE IMOBILUL NR. 6606

Oficiul de Cadastru şi Publicitate Imobiliară DOLJ
Biroul de Cadastru şi Publicitate Imobiliară Craiova

A. Partea I. Descrierea imobilului

TEREN Extravilan

Adresa: Jud. Dolj, T48, P413

Nr. Crt	Nr cadastral Nr. topografic	Suprafaţa* (mp)	Observaţii / Referinţe
A1		510	Sector cadastral:17 Teren neimprejmuit;

B. Partea II. Proprietari şi acte

Inscrieri privitoare la dreptul de proprietate şi alte drepturi reale		Referinţe
/		
Hotarare Judecatoreasca nr. SENTINTA CIVILA NR.13146, din 29/11/2019 emis de JUDECATORIA CRAIOVA (TDP 20179 DIN 20-09-2017 EMIS DE COMISIA JUDETEANA DOLJ);		
B1	Intabulare, drept de PROPRIETATE, dobandit prin Hotarare Judecatoreasca, cota actuala 1/1, cota initiala 1/1	A1
	1) **ONEA MARINEL**	

C. Partea III. SARCINI .

Inscrieri privind dezmembramintele dreptului de proprietate, drepturi reale de garanţie şi sarcini	Referinţe
NU SUNT	

Anexa Nr. 1 La Partea I

Teren

Nr cadastral	Suprafaţa (mp)*	Observaţii / Referinţe
	510	

* Suprafaţa este determinată in planul de proiecţie Stereo 70.

DETALII LINIARE IMOBIL

Date referitoare la teren

Crt	Categorie folosință	Intra vilan	Suprafaţa (mp)	Tarla	Parcelă	Nr. topo	Observaţii / Referinţe
1	vie	NU	510	48	413	-	

Lungime Segmente
1) Valorile lungimilor segmentelor sunt obţinute din proiecţie în plan.

Punct început	X / Y	Punct sfârşit	X / Y	Lungime segment (** (m)
1	421.485,152 299.122,762	2	421.490,947 299.122,88	5.796
2	421.490,947 299.122,88	3	421.502,34 299.211,103	88.956
3	421.502,34 299.211,103	4	421.496,546 299.210,996	5.795
4	421.496,546 299.210,996	1	421.485,152 299.122,762	88.967

** Lungimile segmentelor sunt determinate în planul de proiecţie Stereo 70 şi sunt rotunjite la 1 milimetru.
*** Distanţa dintre puncte este formată din segmente cumulate ce sunt mai mici decât valoarea 1 milimetru.

DATE DESPRE IMOBILUL NR. 6607

Oficiul de Cadastru şi Publicitate Imobiliară DOLJ
Biroul de Cadastru şi Publicitate Imobiliară Craiova

A. Partea I. Descrierea imobilului

TEREN Extravilan

Adresa: Jud. Dolj, T48, P414,415

Nr. Crt	Nr cadastral Nr. topografic	Suprafaţa* (mp)	Observaţii / Referinţe
A1		Din acte: 2.376 Masurata: 2.321	Sector cadastral:17 Teren neimprejmuit;

B. Partea II. Proprietari şi acte

Inscrieri privitoare la dreptul de proprietate şi alte drepturi reale		Referinţe
/		
Act Notarial nr. CM NR.85, din 28/06/2006 emis de N.P. CARSTEA TEREZIA (TDP 2049-1336 DIN 08-08-2002 EMIS DE COMISIA JUDETEANA DOLJ);		
B1	Intabulare, drept de PROPRIETATE, dobandit prin Succesiune, cota actuala 1/4, cota initiala 1/1	A1
	1) **MATARAGIU IOANA**	
B2	Intabulare, drept de PROPRIETATE, dobandit prin Succesiune, cota actuala 3/4, cota initiala 1/1	A1
	1) **VELISCOIU CORNELIA**	

C. Partea III. SARCINI .

Inscrieri privind dezmembramintele dreptului de proprietate, drepturi reale de garanţie şi sarcini	Referinţe
NU SUNT	

Anexa Nr. 1 La Partea I

Teren

Nr cadastral	Suprafaţa (mp)*	Observaţii / Referinţe
	Din acte: 2.376 Masurata: 2.321	

* Suprafaţa este determinată in planul de proiecţie Stereo 70.

DETALII LINIARE IMOBIL

Date referitoare la teren

Crt	Categorie folosinţă	Intra vilan	Suprafaţa (mp)	Tarla	Parcelă	Nr. topo	Observaţii / Referinţe
1	arabil	NU	810	48	414	-	
2	arabil	NU	1.511	48	415	-	

Lungime Segmente
1) Valorile lungimilor segmentelor sunt obţinute din proiecţie în plan.

Punct început	X / Y	Punct sfârşit	X / Y	Lungime segment (** (m)
1	421.516,913 299.122,24	2	421.522,746 299.167,451	45.586
2	421.522,746 299.167,451	3	421.528,547 299.212,417	45.339
3	421.528,547 299.212,417	4	421.502,34 299.211,103	26.24
4	421.502,34 299.211,103	5	421.490,947 299.122,88	88.956

Punct început	X / Y	Punct sfârşit	X / Y	Lungime segment (** (m)
5	421.490,947 299.122,88	6	421.493,928 299.122,94	2.982
6	421.493,928 299.122,94	7	421.507,245 299.122,534	13.324
7	421.507,245 299.122,534	8	421.511,755 299.122,393	4.512
8	421.511,755 299.122,393	1	421.516,913 299.122,24	5.16

** Lungimile segmentelor sunt determinate în planul de proiecţie Stereo 70 şi sunt rotunjite la 1 milimetru.
*** Distanţa dintre puncte este formată din segmente cumulate ce sunt mai mici decât valoarea 1 milimetru.

DATE DESPRE IMOBILUL NR. 6608

Oficiul de Cadastru şi Publicitate Imobiliară DOLJ
Biroul de Cadastru şi Publicitate Imobiliară Craiova

A. Partea I. Descrierea imobilului

TEREN Extravilan

Adresa: Jud. Dolj, tarla 48 parcela 416

Nr. Crt	Nr cadastral Nr. topografic	Suprafaţa* (mp)	Observaţii / Referinţe
A1	34679	547	Sector cadastral:17 Teren neimprejmuit;

B. Partea II. Proprietari şi acte

Inscrieri privitoare la dreptul de proprietate şi alte drepturi reale		Referinţe
81642 / 21/04/2020		
Act Notarial nr. 2173, din 17/09/2010 emis de BNP MIRCEA MIHAIL BUCURESTI;		
B1	Intabulare, drept de PROPRIETATE, dobandit prin Conventie, cota actuala 1/1, cota initiala 1/1	A1
	1) **SC DELTA BERCENI INVEST SRL**, CIF:22046319	

C. Partea III. SARCINI .

Inscrieri privind dezmembramintele dreptului de proprietate, drepturi reale de garanţie şi sarcini	Referinţe
NU SUNT	

Anexa Nr. 1 La Partea I

Teren

Nr cadastral	Suprafaţa (mp)*	Observaţii / Referinţe
34679	547	

* Suprafaţa este determinată in planul de proiecţie Stereo 70.

DETALII LINIARE IMOBIL

Date referitoare la teren

Crt	Categorie folosinţă	Intra vilan	Suprafaţa (mp)	Tarla	Parcelă	Nr. topo	Observaţii / Referinţe
1	arabil	NU	547	48	416	-	

Lungime Segmente
1) Valorile lungimilor segmentelor sunt obţinute din proiecţie în plan.

Punct început	X / Y	Punct sfârşit	X / Y	Lungime segment (** (m)
1	421.540,25 299.212,872	2	421.528,547 299.212,417	11.711
2	421.528,547 299.212,417	3	421.522,746 299.167,451	45.339
3	421.522,746 299.167,451	4	421.534,656 299.166,606	11.941
4	421.534,656 299.166,606	5	421.537,58 299.189,201	22.784
5	421.537,58 299.189,201	6	421.538,706 299.197,009	7.888

Punct început	X / Y	Punct sfârşit	X / Y	Lungime segment (** (m)
6	421.538,706 299.197,009	1	421.540,25 299.212,872	15.938

** Lungimile segmentelor sunt determinate în planul de proiecţie Stereo 70 şi sunt rotunjite la 1 milimetru.
*** Distanţa dintre puncte este formată din segmente cumulate ce sunt mai mici decât valoarea 1 milimetru.

DATE DESPRE IMOBILUL NR. 6609

Oficiul de Cadastru şi Publicitate Imobiliară DOLJ
Biroul de Cadastru şi Publicitate Imobiliară Craiova

A. Partea I. Descrierea imobilului

TEREN Extravilan

Adresa: Jud. Dolj, tarla 48 parcela 417

Nr. Crt	Nr cadastral Nr. topografic	Suprafaţa* (mp)	Observaţii / Referinţe
A1	34680	540	Sector cadastral:17 Teren neimprejmuit;

B. Partea II. Proprietari şi acte

Inscrieri privitoare la dreptul de proprietate şi alte drepturi reale		Referinţe
81640 / 21/04/2020		
Act Notarial nr. CVC AUT NR 2173, din 17/09/2010 emis de BNP MIRCEA MIHAIL;		
B1	Intabulare, drept de PROPRIETATE, dobandit prin Conventie, cota actuala 1/1, cota initiala 1/1	A1
	1) **SC DELTA BERCENI INVEST SRL**, CIF:22046319	

C. Partea III. SARCINI .

Inscrieri privind dezmembramintele dreptului de proprietate, drepturi reale de garanţie şi sarcini	Referinţe
NU SUNT	

Anexa Nr. 1 La Partea I

Teren

Nr cadastral	Suprafaţa (mp)*	Observaţii / Referinţe
34680	540	

* Suprafaţa este determinată in planul de proiecţie Stereo 70.

DETALII LINIARE IMOBIL

Date referitoare la teren

Crt	Categorie folosinţă	Intra vilan	Suprafaţa (mp)	Tarla	Parcelă	Nr. topo	Observaţii / Referinţe
1	arabil	NU	540	48	417	-	

Lungime Segmente
1) Valorile lungimilor segmentelor sunt obţinute din proiecţie în plan.

Punct început	X / Y	Punct sfârşit	X / Y	Lungime segment (** (m)
1	421.522,746 299.167,451	2	421.516,913 299.122,24	45.586
2	421.516,913 299.122,24	3	421.527,333 299.122,017	10.423
3	421.527,333 299.122,017	4	421.528,883 299.121,984	1.55
4	421.528,883 299.121,984	5	421.534,656 299.166,606	44.994
5	421.534,656 299.166,606	1	421.522,746 299.167,451	11.941

** Lungimile segmentelor sunt determinate în planul de proiecţie Stereo 70 şi sunt rotunjite la 1 milimetru.
*** Distanţa dintre puncte este formată din segmente cumulate ce sunt mai mici decât valoarea 1 milimetru.

DATE DESPRE IMOBILUL NR. 6610

Oficiul de Cadastru şi Publicitate Imobiliară DOLJ
Biroul de Cadastru şi Publicitate Imobiliară Craiova

A. Partea I. Descrierea imobilului

TEREN Extravilan

Adresa: Jud. Dolj, T48, P418,419

Nr. Crt	Nr cadastral Nr. topografic	Suprafaţa* (mp)	Observaţii / Referinţe
A1		Din acte: 1.002 Masurata: 1.055	Sector cadastral:17 Teren neimprejmuit;

B. Partea II. Proprietari şi acte

Inscrieri privitoare la dreptul de proprietate şi alte drepturi reale		Referinţe
/		
Act Notarial nr. CM NR.59, din 14/09/2005 emis de N.P. RADOVICI LUCRETIA;		
B1	Intabulare, drept de PROPRIETATE, dobandit prin Succesiune, cota actuala 2/8, cota initiala 1/1	A1
	1) **TUDOR VICTORIA**	
Act Notarial nr. CM NR.59, din 14/09/2005 emis de N.P. RADOVICI LUCRETIA (SENTINTA CIVILA NR.7267 DIN 23-05-2007 EMISA DE JUDECATORIA CRAIOVA);		
B2	Intabulare, drept de PROPRIETATE, dobandit prin Succesiune, cota actuala 3/8, cota initiala 1/1	A1
	1) **TUDOR SILVIA-MARINELA**	
Act Notarial nr. CM NR.59, din 14/09/2005 emis de N.P. RADOVICI LUCRETIA;		
B3	Intabulare, drept de PROPRIETATE, dobandit prin Succesiune, cota actuala 3/8, cota initiala 1/1	A1
	1) **TUDOR MARIAN-DANUT**	

C. Partea III. SARCINI .

Inscrieri privind dezmembramintele dreptului de proprietate, drepturi reale de garanţie şi sarcini	Referinţe
NU SUNT	

Anexa Nr. 1 La Partea I

Teren

Nr cadastral	Suprafaţa (mp)*	Observaţii / Referinţe
	Din acte: 1.002 Masurata: 1.055	

* Suprafaţa este determinată in planul de proiecţie Stereo 70.

DETALII LINIARE IMOBIL

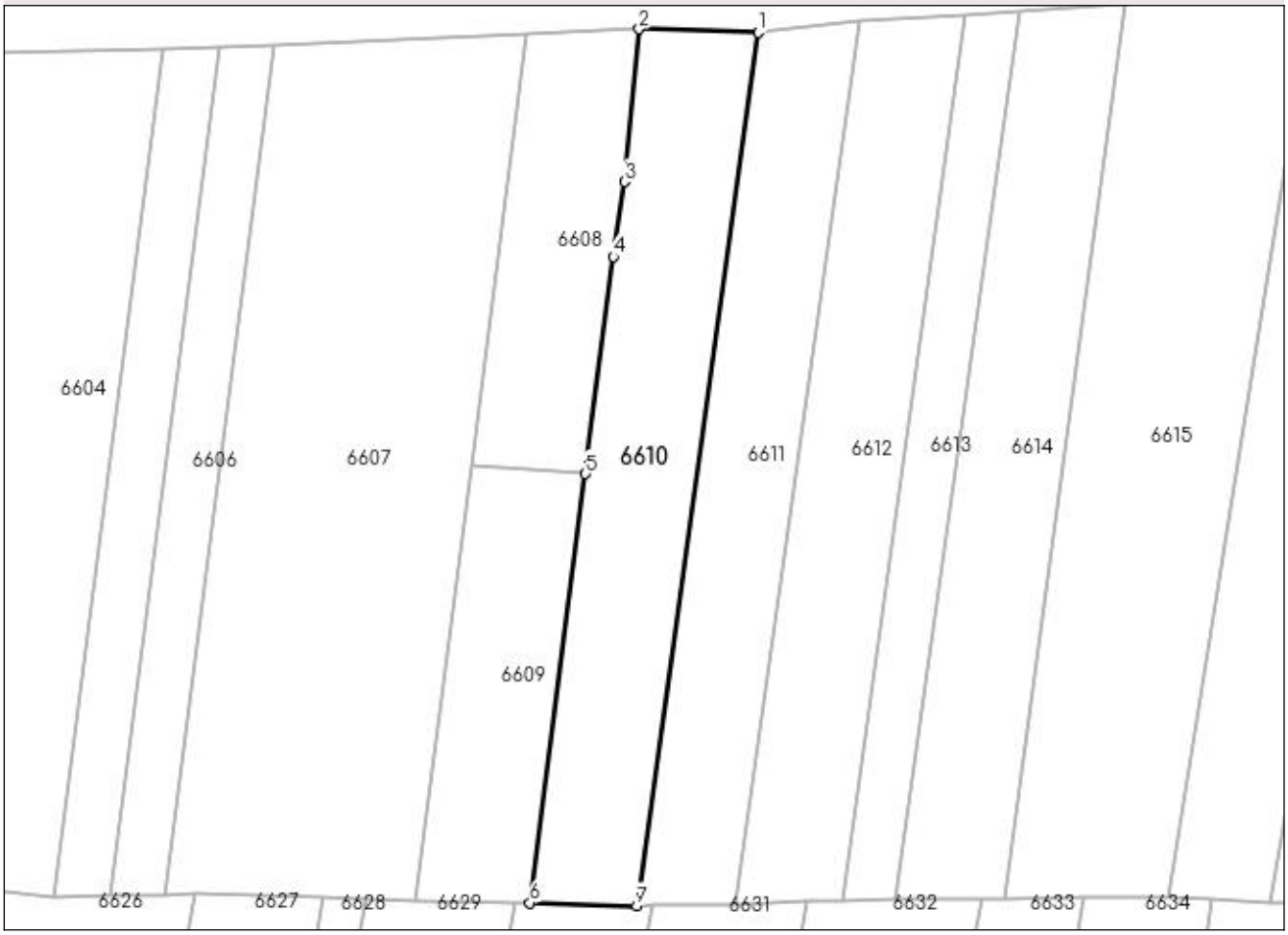

Date referitoare la teren

Crt	Categorie folosinţă	Intra vilan	Suprafaţa (mp)	Tarla	Parcelă	Nr. topo	Observaţii / Referinţe
1	arabil	NU	293	48	418	-	
2	vie	NU	762	48	419	-	

Lungime Segmente

1) Valorile lungimilor segmentelor sunt obţinute din proiecţie în plan.

Punct început	X / Y	Punct sfârşit	X / Y	Lungime segment (** (m)
1	421.552,634 299.212,54	2	421.540,25 299.212,872	12.389
2	421.540,25 299.212,872	3	421.538,706 299.197,009	15.938
3	421.538,706 299.197,009	4	421.537,58 299.189,201	7.888
4	421.537,58 299.189,201	5	421.534,656 299.166,606	22.784

Punct început	X / Y	Punct sfârşit	X / Y	Lungime segment (** (m)
5	421.534,656 299.166,606	6	421.528,883 299.121,984	44.994
6	421.528,883 299.121,984	7	421.539,982 299.121,688	11.103
7	421.539,982 299.121,688	1	421.552,634 299.212,54	91.728

** Lungimile segmentelor sunt determinate în planul de proiecţie Stereo 70 şi sunt rotunjite la 1 milimetru.
*** Distanţa dintre puncte este formată din segmente cumulate ce sunt mai mici decât valoarea 1 milimetru.

DATE DESPRE IMOBILUL NR. 6611

Oficiul de Cadastru şi Publicitate Imobiliară DOLJ
Biroul de Cadastru şi Publicitate Imobiliară Craiova

A. Partea I. Descrierea imobilului

TEREN Extravilan

Adresa: Jud. Dolj, T48, P420

Nr. Crt	Nr cadastral Nr. topografic	Suprafaţa* (mp)	Observaţii / Referinţe
A1		945	Sector cadastral:17 Teren neimprejmuit;

B. Partea II. Proprietari şi acte

Inscrieri privitoare la dreptul de proprietate şi alte drepturi reale		Referinţe
/		
Act Administrativ nr. TDP 2494, din 14/10/2003 emis de COMISIA JUDETEANA DOLJ;		
B1	Intabulare, drept de PROPRIETATE, dobandit prin Reconstituire, cota actuala 1/1, cota initiala 1/1	A1
	1) **SAFTA AUREL**, LIPSĂ CNP	

C. Partea III. SARCINI .

Inscrieri privind dezmembramintele dreptului de proprietate, drepturi reale de garanţie şi sarcini	Referinţe
NU SUNT	

Anexa Nr. 1 La Partea I

Teren

Nr cadastral	Suprafaţa (mp)*	Observaţii / Referinţe
	945	

* Suprafaţa este determinată in planul de proiecţie Stereo 70.

DETALII LINIARE IMOBIL



Date referitoare la teren

Crt	Categorie folosință	Intra vilan	Suprafaţa (mp)	Tarla	Parcelă	Nr. topo	Observaţii / Referinţe
1	vie	NU	945	48	420	-	

Lungime Segmente
1) Valorile lungimilor segmentelor sunt obţinute din proiecţie în plan.

Punct început	X / Y	Punct sfârşit	X / Y	Lungime segment (** (m)
1	421.552,634 299.212,54	2	421.539,982 299.121,688	91.728
2	421.539,982 299.121,688	3	421.541,565 299.121,716	1.583
3	421.541,565 299.121,716	4	421.550,304 299.121,873	8.74
4	421.550,304 299.121,873	5	421.563,197 299.213,716	92.743
5	421.563,197 299.213,716	1	421.552,634 299.212,54	10.628

** Lungimile segmentelor sunt determinate în planul de proiecţie Stereo 70 şi sunt rotunjite la 1 milimetru.
*** Distanţa dintre puncte este formată din segmente cumulate ce sunt mai mici decât valoarea 1 milimetru.

DATE DESPRE IMOBILUL NR. 6612

Oficiul de Cadastru şi Publicitate Imobiliară DOLJ
Biroul de Cadastru şi Publicitate Imobiliară Craiova

A. Partea I. Descrierea imobilului

TEREN Extravilan

Adresa: Jud. Dolj, T48, P421

Nr. Crt	Nr cadastral Nr. topografic	Suprafaţa* (mp)	Observaţii / Referinţe
A1		1.010	Sector cadastral:17 Teren neimprejmuit;

B. Partea II. Proprietari şi acte

Inscrieri privitoare la dreptul de proprietate şi alte drepturi reale		Referinţe
/		
Act Notarial nr. CM NR.40, din 16/07/2020 emis de N.P. RAGUSILA SIMONA DANIELA (TDP 3507 DIN 16-05-2006 EMIS DE COMISIA JUDETEANA DOLJ);		
B1	Intabulare, drept de PROPRIETATE, dobandit prin Succesiune, cota actuala 1/3, cota initiala 1/1	A1
	1) **MATEI VICTOR**	
B2	Intabulare, drept de PROPRIETATE, dobandit prin Succesiune, cota actuala 1/3, cota initiala 1/1	A1
	1) **MATEI NICUSOR**	
B3	Intabulare, drept de PROPRIETATE, dobandit prin Succesiune, cota actuala 1/3, cota initiala 1/1	A1
	1) **TUDOR MARIA**	

C. Partea III. SARCINI .

Inscrieri privind dezmembramintele dreptului de proprietate, drepturi reale de garanţie şi sarcini	Referinţe
NU SUNT	

Anexa Nr. 1 La Partea I

Teren

Nr cadastral	Suprafaţa (mp)*	Observaţii / Referinţe
	1.010	

* Suprafaţa este determinată in planul de proiecţie Stereo 70.

DETALII LINIARE IMOBIL

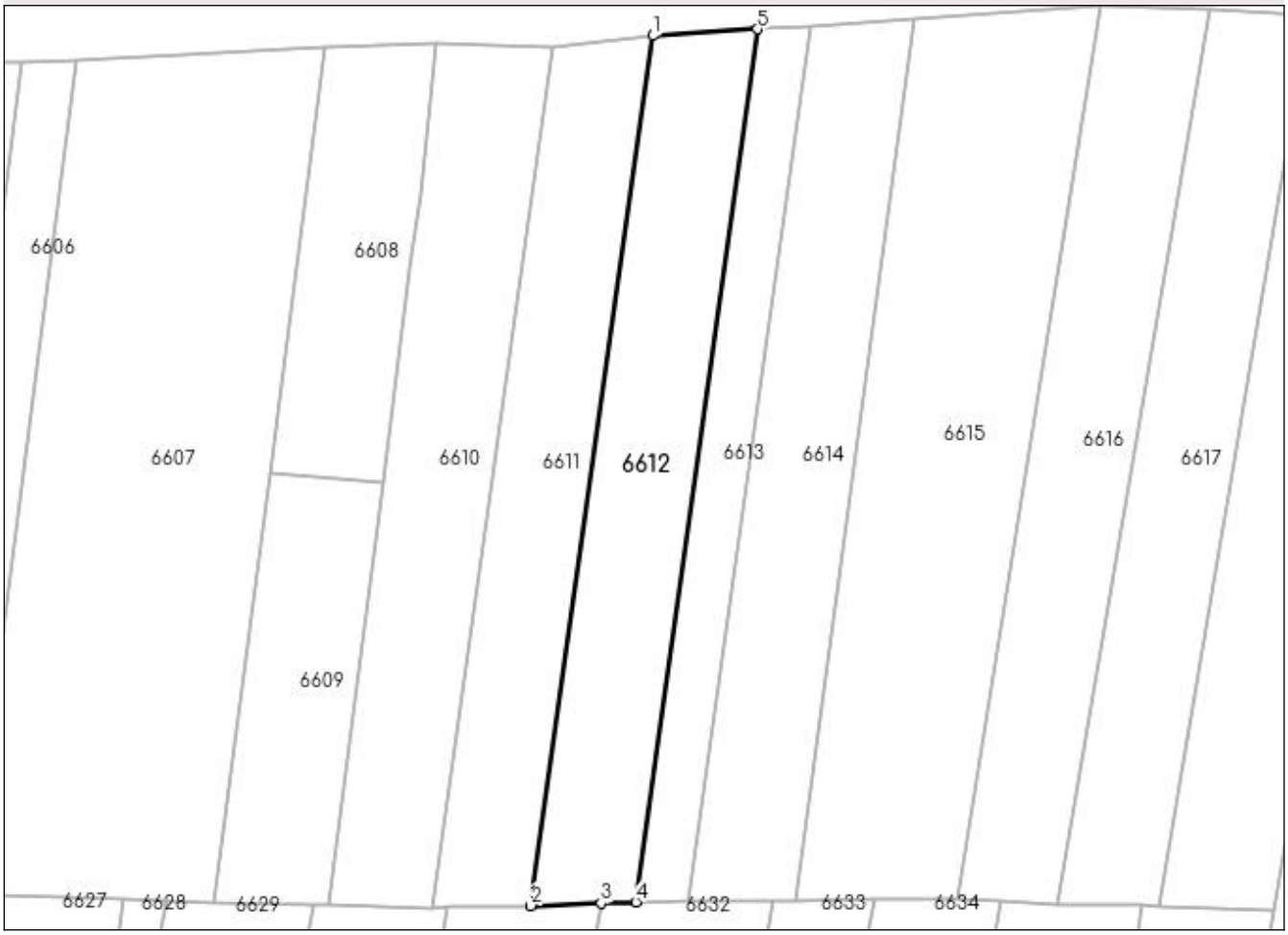

Date referitoare la teren

Crt	Categorie folosinţă	Intra vilan	Suprafaţa (mp)	Tarla	Parcelă	Nr. topo	Observaţii / Referinţe
1	arabil	NU	1.010	48	421	-	

Lungime Segmente
1) Valorile lungimilor segmentelor sunt obţinute din proiecţie în plan.

Punct început	X / Y	Punct sfârşit	X / Y	Lungime segment (** (m)
1	421.563,197 299.213,716	2	421.550,304 299.121,873	92.743
2	421.550,304 299.121,873	3	421.557,722 299.122,127	7.422
3	421.557,722 299.122,127	4	421.561,383 299.122,253	3.663
4	421.561,383 299.122,253	5	421.574,231 299.214,406	93.044
5	421.574,231 299.214,406	1	421.563,197 299.213,716	11.056

** Lungimile segmentelor sunt determinate în planul de proiecţie Stereo 70 şi sunt rotunjite la 1 milimetru.
*** Distanţa dintre puncte este formată din segmente cumulate ce sunt mai mici decât valoarea 1 milimetru.

DATE DESPRE IMOBILUL NR. 6613

Oficiul de Cadastru şi Publicitate Imobiliară DOLJ
Biroul de Cadastru şi Publicitate Imobiliară Craiova

A. Partea I. Descrierea imobilului

TEREN Extravilan

Adresa: Jud. Dolj, T48, P422

Nr. Crt	Nr cadastral Nr. topografic	Suprafaţa* (mp)	Observaţii / Referinţe
A1		511	Sector cadastral:17 Teren neimprejmuit;

B. Partea II. Proprietari şi acte

Inscrieri privitoare la dreptul de proprietate şi alte drepturi reale		Referinţe
/		
Act Notarial nr. CM NR.21, din 12/03/2012 emis de N.P. CERNOBAI EMIL (TDP 1918-1981 DIN 09-04-2002 EMIS DE COMISIA JUDETEANA DOLJ);		
B1	Intabulare, drept de PROPRIETATE, dobandit prin Succesiune, cota actuala 1/1, cota initiala 1/1	A1
	1) **SAFTOIU MARINICA**	

C. Partea III. SARCINI .

Inscrieri privind dezmembramintele dreptului de proprietate, drepturi reale de garanţie şi sarcini	Referinţe
NU SUNT	

Anexa Nr. 1 La Partea I

Teren

Nr cadastral	Suprafaţa (mp)*	Observaţii / Referinţe
	511	

* Suprafaţa este determinată in planul de proiecţie Stereo 70.

DETALII LINIARE IMOBIL

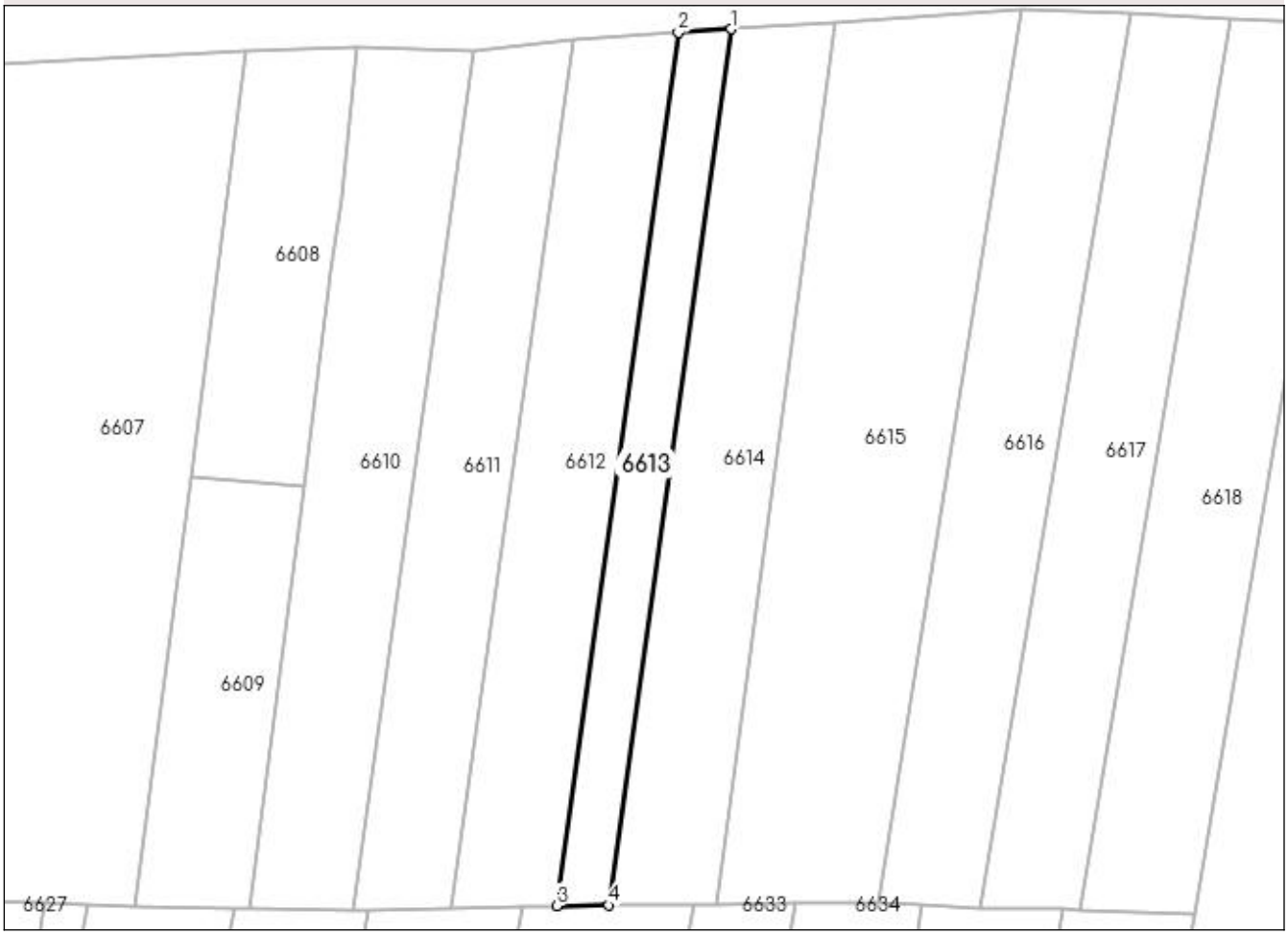

Date referitoare la teren

Crt	Categorie folosinţă	Intra vilan	Suprafaţa (mp)	Tarla	Parcelă	Nr. topo	Observaţii / Referinţe
1	arabil	NU	511	48	422	-	

Lungime Segmente
1) Valorile lungimilor segmentelor sunt obţinute din proiecţie în plan.

Punct început	X / Y	Punct sfârşit	X / Y	Lungime segment (** (m)
1	421.579,837 299.214,779	2	421.574,231 299.214,406	5.619
2	421.574,231 299.214,406	3	421.561,383 299.122,253	93.044
3	421.561,383 299.122,253	4	421.566,919 299.122,314	5.536
4	421.566,919 299.122,314	1	421.579,837 299.214,779	93.363

** Lungimile segmentelor sunt determinate în planul de proiecţie Stereo 70 şi sunt rotunjite la 1 milimetru.
*** Distanţa dintre puncte este formată din segmente cumulate ce sunt mai mici decât valoarea 1 milimetru.

DATE DESPRE IMOBILUL NR. 6614

Oficiul de Cadastru şi Publicitate Imobiliară DOLJ
Biroul de Cadastru şi Publicitate Imobiliară Craiova

A. Partea I. Descrierea imobilului

TEREN Extravilan

Adresa: Jud. Dolj, T48, P423

Nr. Crt	Nr cadastral Nr. topografic	Suprafaţa* (mp)	Observaţii / Referinţe
A1		1.030	Sector cadastral:17 Teren neimprejmuit;

B. Partea II. Proprietari şi acte

Inscrieri privitoare la dreptul de proprietate şi alte drepturi reale		Referinţe
/		
Act Normativ nr. LEGE 7, din 13/03/1996 emis de PARLAMENT;		
B1	Inscrierea provizorie, drept de PROPRIETATE, dobandit prin Lege, cota actuala 1/1, cota initiala 1/1	A1
	1) **NEIDENTIFICAT NEIDENTIFICAT**	

C. Partea III. SARCINI .

Inscrieri privind dezmembramintele dreptului de proprietate, drepturi reale de garanţie şi sarcini	Referinţe
NU SUNT	

Anexa Nr. 1 La Partea I

Teren

Nr cadastral	Suprafaţa (mp)*	Observaţii / Referinţe
	1.030	

* Suprafaţa este determinată in planul de proiecţie Stereo 70.

DETALII LINIARE IMOBIL

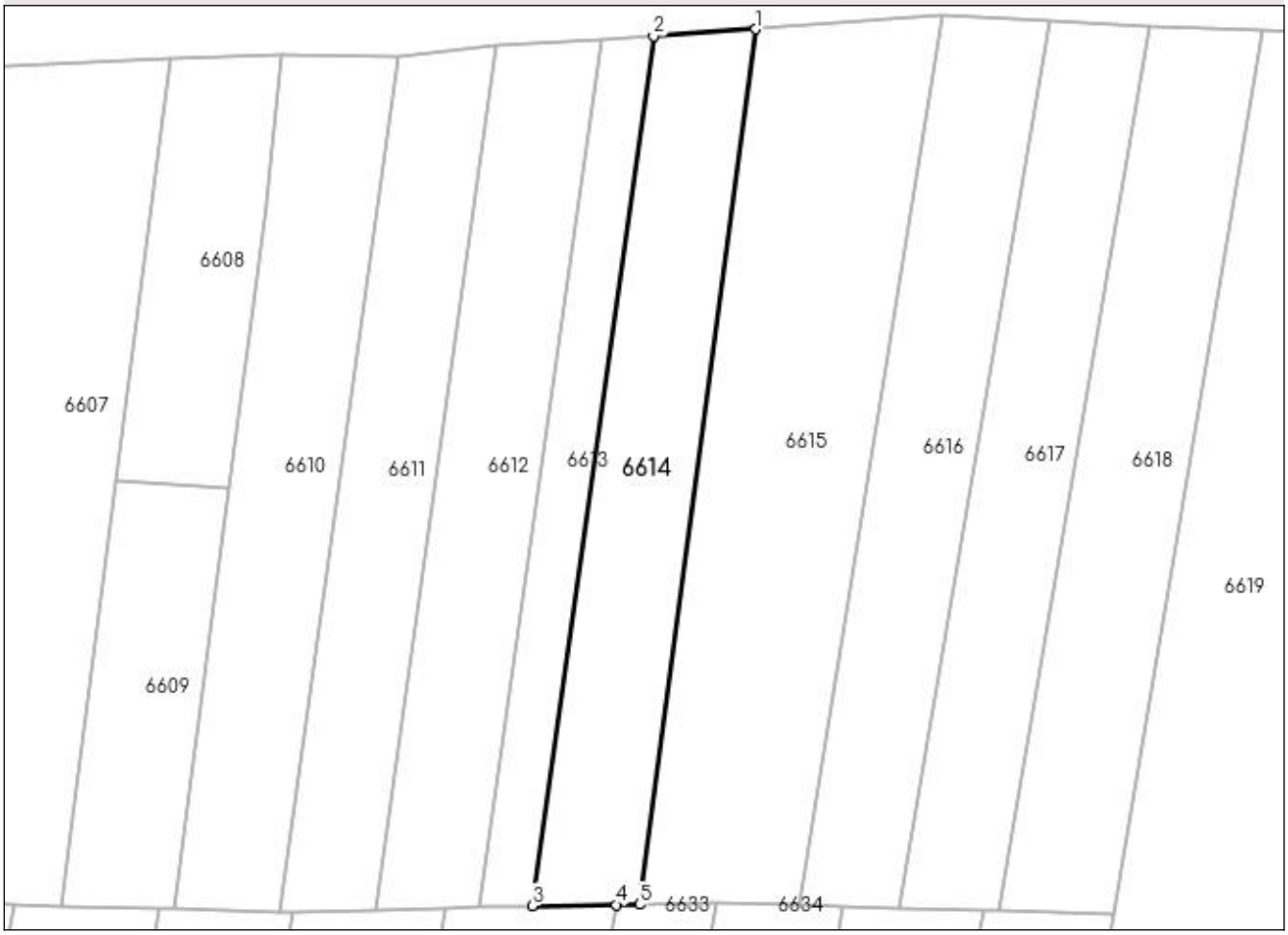

Date referitoare la teren

Crt	Categorie folosinţă	Intra vilan	Suprafaţa (mp)	Tarla	Parcelă	Nr. topo	Observaţii / Referinţe
1	vie	NU	1.030	48	423	-	

Lungime Segmente
1) Valorile lungimilor segmentelor sunt obţinute din proiecţie în plan.

Punct început	X / Y	Punct sfârşit	X / Y	Lungime segment (** (m)
1	421.590,743 299.215,505	2	421.579,837 299.214,779	10.93
2	421.579,837 299.214,779	3	421.566,919 299.122,314	93.363
3	421.566,919 299.122,314	4	421.575,87 299.122,414	8.952
4	421.575,87 299.122,414	5	421.578,33 299.122,441	2.46
5	421.578,33 299.122,441	1	421.590,743 299.215,505	93.888

** Lungimile segmentelor sunt determinate în planul de proiecţie Stereo 70 şi sunt rotunjite la 1 milimetru.
*** Distanţa dintre puncte este formată din segmente cumulate ce sunt mai mici decât valoarea 1 milimetru.

DATE DESPRE IMOBILUL NR. 6615

Oficiul de Cadastru şi Publicitate Imobiliară DOLJ
Biroul de Cadastru şi Publicitate Imobiliară Craiova

A. Partea I. Descrierea imobilului

TEREN Extravilan

Adresa: Jud. Dolj, T48, P425

Nr. Crt	Nr cadastral Nr. topografic	Suprafaţa* (mp)	Observaţii / Referinţe
A1		1.710	Sector cadastral:17 Teren neimprejmuit;

B. Partea II. Proprietari şi acte

Inscrieri privitoare la dreptul de proprietate şi alte drepturi reale		Referinţe
/		
Act Administrativ nr. TDP 2507, din 20/08/2004 emis de COMISIA JUDETEANA DOLJ;		
B1	Intabulare, drept de PROPRIETATE, dobandit prin Reconstituire, cota actuala 1/1, cota initiala 1/1	A1
	1) **MUNTEANU GHEORGHE**, LIPSĂ CNP	

C. Partea III. SARCINI .

Inscrieri privind dezmembramintele dreptului de proprietate, drepturi reale de garanţie şi sarcini	Referinţe
NU SUNT	

Anexa Nr. 1 La Partea I

Teren

Nr cadastral	Suprafaţa (mp)*	Observaţii / Referinţe
	1.710	

* Suprafaţa este determinată in planul de proiecţie Stereo 70.

DETALII LINIARE IMOBIL

Date referitoare la teren

Crt	Categorie folosință	Intra vilan	Suprafaţa (mp)	Tarla	Parcelă	Nr. topo	Observaţii / Referinţe
1	vie	NU	1.710	48	425	-	

Lungime Segmente
1) Valorile lungimilor segmentelor sunt obţinute din proiecţie în plan.

Punct început	X / Y	Punct sfârşit	X / Y	Lungime segment (** (m)
1	421.610,496 299.216,951	2	421.590,743 299.215,505	19.806
2	421.590,743 299.215,505	3	421.578,33 299.122,441	93.888
3	421.578,33 299.122,441	4	421.586,555 299.122,533	8.225
4	421.586,555 299.122,533	5	421.595,285 299.122,53	8.73
5	421.595,285 299.122,53	1	421.610,496 299.216,951	95.639

** Lungimile segmentelor sunt determinate în planul de proiecţie Stereo 70 şi sunt rotunjite la 1 milimetru.
*** Distanţa dintre puncte este formată din segmente cumulate ce sunt mai mici decât valoarea 1 milimetru.

DATE DESPRE IMOBILUL NR. 6616

Oficiul de Cadastru şi Publicitate Imobiliară DOLJ
Biroul de Cadastru şi Publicitate Imobiliară Craiova

A. Partea I. Descrierea imobilului

TEREN Extravilan

Adresa: Jud. Dolj, T48, P426

Nr. Crt	Nr cadastral Nr. topografic	Suprafaţa* (mp)	Observaţii / Referinţe
A1		1.056	Sector cadastral:17 Teren neimprejmuit;

B. Partea II. Proprietari şi acte

Inscrieri privitoare la dreptul de proprietate şi alte drepturi reale		Referinţe
/		
Act Administrativ nr. TDP 1742-45084, din 14/02/2000 emis de COMISIA JUDETEANA DOLJ (CERTIFICAT DECES SERIA D.11 NR.788162);		
B1	Intabulare, drept de PROPRIETATE, dobandit prin Reconstituire, cota actuala 1/1, cota initiala 1/1	A1
	1) **GORIE STEFAN** DEFUNCT:Da	

C. Partea III. SARCINI .

Inscrieri privind dezmembramintele dreptului de proprietate, drepturi reale de garanţie şi sarcini	Referinţe
NU SUNT	

Anexa Nr. 1 La Partea I

Teren

Nr cadastral	Suprafaţa (mp)*	Observaţii / Referinţe
	1.056	

* Suprafaţa este determinată in planul de proiecţie Stereo 70.

DETALII LINIARE IMOBIL

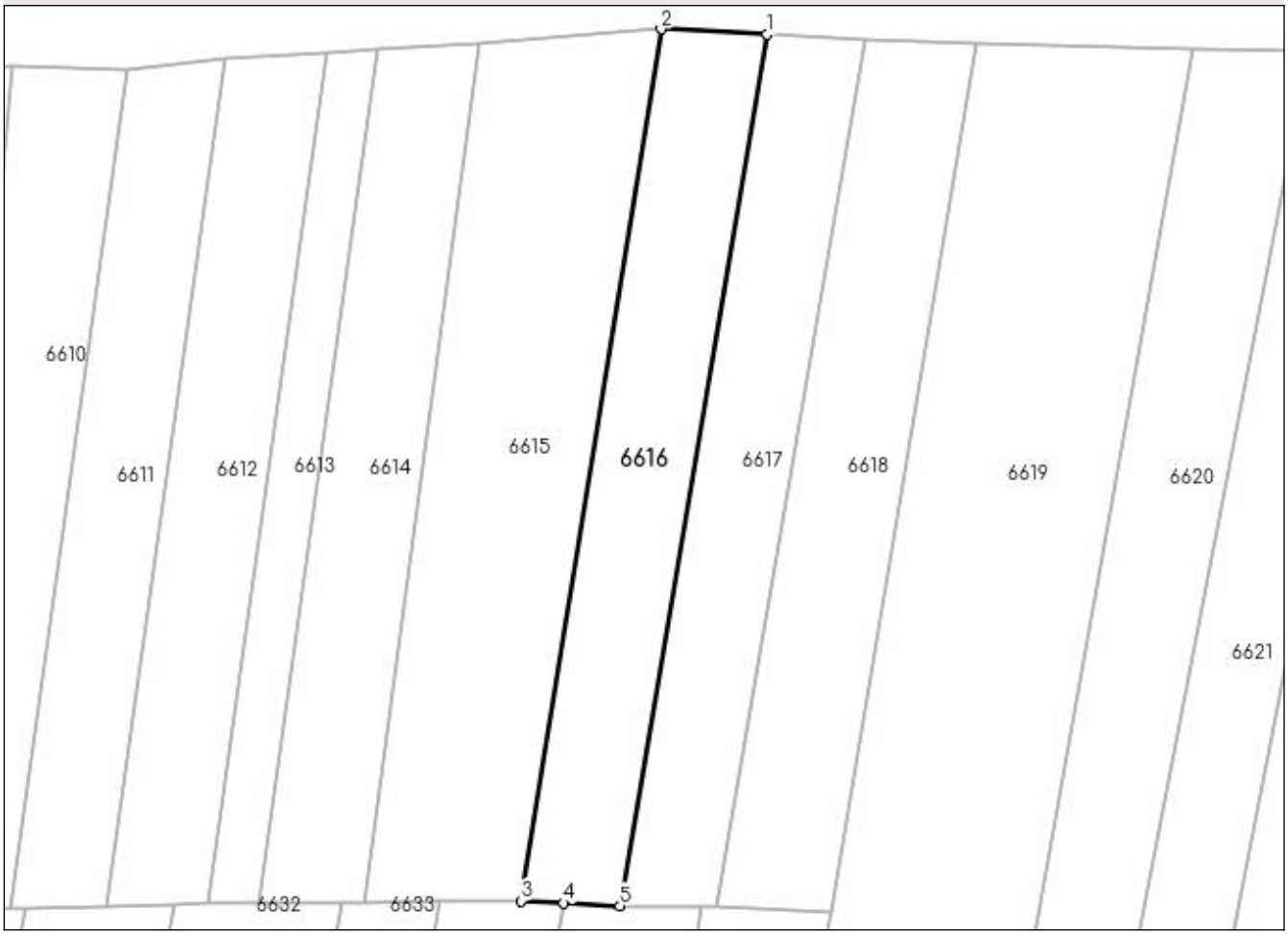

Date referitoare la teren

Crt	Categorie folosință	Intra vilan	Suprafaţa (mp)	Tarla	Parcelă	Nr. topo	Observaţii / Referinţe
1	vie	NU	1.056	48	426	-	

Lungime Segmente
1) Valorile lungimilor segmentelor sunt obţinute din proiecţie în plan.

Punct început	X / Y	Punct sfârşit	X / Y	Lungime segment (** (m)
1	421.621,974 299.216,397	2	421.610,496 299.216,951	11.491
2	421.610,496 299.216,951	3	421.595,285 299.122,53	95.639
3	421.595,285 299.122,53	4	421.599,943 299.122,308	4.663
4	421.599,943 299.122,308	5	421.606,014 299.122,02	6.078
5	421.606,014 299.122,02	1	421.621,974 299.216,397	95.717

** Lungimile segmentelor sunt determinate în planul de proiecţie Stereo 70 şi sunt rotunjite la 1 milimetru.
*** Distanţa dintre puncte este formată din segmente cumulate ce sunt mai mici decât valoarea 1 milimetru.

DATE DESPRE IMOBILUL NR. 6617

Oficiul de Cadastru şi Publicitate Imobiliară DOLJ
Biroul de Cadastru şi Publicitate Imobiliară Craiova

A. Partea I. Descrierea imobilului

TEREN Extravilan

Adresa: Jud. Dolj, T48, P427

Nr. Crt	Nr cadastral Nr. topografic	Suprafaţa* (mp)	Observaţii / Referinţe
A1		1.000	Sector cadastral:17 Teren neimprejmuit;

B. Partea II. Proprietari şi acte

Inscrieri privitoare la dreptul de proprietate şi alte drepturi reale		Referinţe
/		
Act Notarial nr. CM NR.3, din 23/04/2018 emis de N.P. IONASCU NICOLAE (TDP 2040-1336 DIN 08-08-2002 EMIS DE COMISIA JUDETEANA DOLJ);		
B1	Intabulare, drept de PROPRIETATE, dobandit prin Succesiune, cota actuala 1/1, cota initiala 1/1	A1
	1) **BUTOI IULIANA**	

C. Partea III. SARCINI .

Inscrieri privind dezmembramintele dreptului de proprietate, drepturi reale de garanţie şi sarcini	Referinţe
NU SUNT	

Anexa Nr. 1 La Partea I

Teren

Nr cadastral	Suprafaţa (mp)*	Observaţii / Referinţe
	1.000	

* Suprafaţa este determinată in planul de proiecţie Stereo 70.

DETALII LINIARE IMOBIL

Date referitoare la teren

Crt	Categorie folosinţă	Intra vilan	Suprafaţa (mp)	Tarla	Parcelă	Nr. topo	Observaţii / Referinţe
1	vie	NU	1.000	48	427	-	

Lungime Segmente
1) Valorile lungimilor segmentelor sunt obţinute din proiecţie în plan.

Punct început	X / Y	Punct sfârşit	X / Y	Lungime segment (** (m)
1	421.632,519 299.215,889	2	421.621,974 299.216,397	10.557
2	421.621,974 299.216,397	3	421.606,014 299.122,02	95.717
3	421.606,014 299.122,02	4	421.614,943 299.121,892	8.929
4	421.614,943 299.121,892	5	421.616,582 299.121,868	1.639
5	421.616,582 299.121,868	1	421.632,519 299.215,889	95.361

** Lungimile segmentelor sunt determinate în planul de proiecţie Stereo 70 şi sunt rotunjite la 1 milimetru.
*** Distanţa dintre puncte este formată din segmente cumulate ce sunt mai mici decât valoarea 1 milimetru.

DATE DESPRE IMOBILUL NR. 6618

Oficiul de Cadastru şi Publicitate Imobiliară DOLJ
Biroul de Cadastru şi Publicitate Imobiliară Craiova

A. Partea I. Descrierea imobilului

TEREN Extravilan

Adresa: Jud. Dolj, T48, P428

Nr. Crt	Nr cadastral Nr. topografic	Suprafaţa* (mp)	Observaţii / Referinţe
A1		1.152	Sector cadastral:17 Teren neimprejmuit;

B. Partea II. Proprietari şi acte

Inscrieri privitoare la dreptul de proprietate şi alte drepturi reale		Referinţe
/		
Act Notarial nr. CM NR.27, din 22/02/2008 emis de N.P. ZAVOI AURELIAN PAUL (TDP 1956-1981 DIN 09-05-2002 EMIS DE COOMISIA JUDETEANA DOLJ);		
B1	Intabulare, drept de PROPRIETATE, dobandit prin Succesiune, cota actuala 1/1, cota initiala 1/1	A1
	1) **BATRINU MARIN**	

C. Partea III. SARCINI .

Inscrieri privind dezmembramintele dreptului de proprietate, drepturi reale de garanţie şi sarcini	Referinţe
NU SUNT	

Anexa Nr. 1 La Partea I

Teren

Nr cadastral	Suprafaţa (mp)*	Observaţii / Referinţe
	1.152	

* Suprafaţa este determinată in planul de proiecţie Stereo 70.

DETALII LINIARE IMOBIL

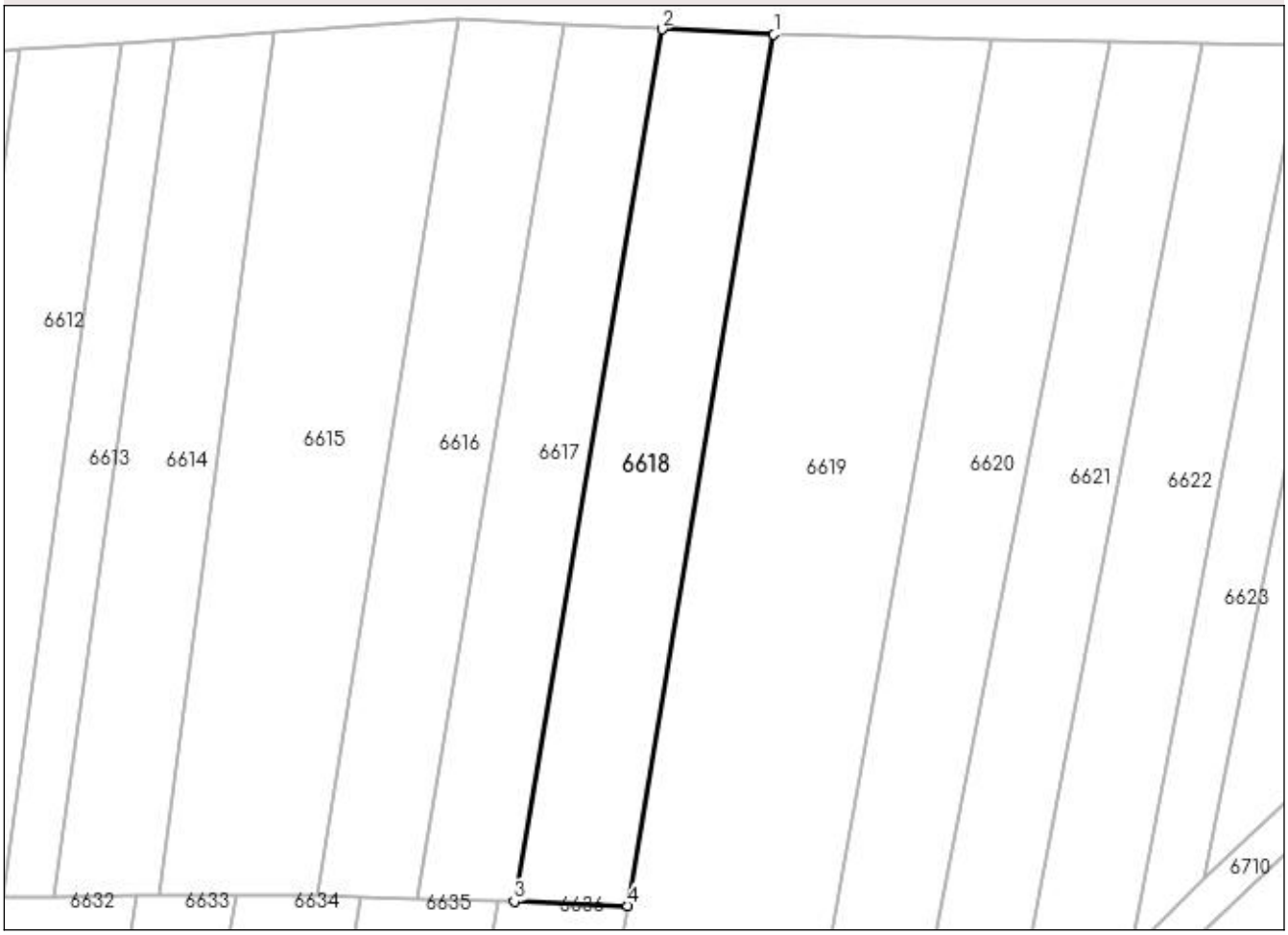

Date referitoare la teren

Crt	Categorie folosinţă	Intra vilan	Suprafaţa (mp)	Tarla	Parcelă	Nr. topo	Observaţii / Referinţe
1	vie	NU	1.152	48	428	-	

Lungime Segmente
1) Valorile lungimilor segmentelor sunt obţinute din proiecţie în plan.

Punct început	X / Y	Punct sfârşit	X / Y	Lungime segment (** (m)
1	421.644,593 299.215,314	2	421.632,519 299.215,889	12.088
2	421.632,519 299.215,889	3	421.616,582 299.121,868	95.361
3	421.616,582 299.121,868	4	421.628,849 299.121,38	12.277
4	421.628,849 299.121,38	1	421.644,593 299.215,314	95.245

** Lungimile segmentelor sunt determinate în planul de proiecţie Stereo 70 şi sunt rotunjite la 1 milimetru.
*** Distanţa dintre puncte este formată din segmente cumulate ce sunt mai mici decât valoarea 1 milimetru.

DATE DESPRE IMOBILUL NR. 6619

Oficiul de Cadastru şi Publicitate Imobiliară DOLJ
Biroul de Cadastru şi Publicitate Imobiliară Craiova

A. Partea I. Descrierea imobilului

TEREN Extravilan

Adresa: Jud. Dolj, T48, P429,429/1

Nr. Crt	Nr cadastral Nr. topografic	Suprafaţa* (mp)	Observaţii / Referinţe
A1		Din acte: 4.254 Masurata: 3.969	Sector cadastral:17 Teren neimprejmuit;

B. Partea II. Proprietari şi acte

Inscrieri privitoare la dreptul de proprietate şi alte drepturi reale		Referinţe
/		
Act Notarial nr. CM NR.39, din 14/07/2020 emis de N.P. SOROP ALEXANDRU-OLIVIU (ACT NOTARIAL CM NR. 20 DIN 12-02-2018 EMIS DE N.P. GAGEATU ILIE; TDP 2117 DIN 16-10-2002 EMIS DE COMISIA JUDETEANA DOLJ);		
B1	Intabulare, drept de PROPRIETATE, dobandit prin Succesiune, cota actuala 1/1, cota initiala 1/1	A1
	1) **OANE GEORGE**	

C. Partea III. SARCINI .

Inscrieri privind dezmembramintele dreptului de proprietate, drepturi reale de garanţie şi sarcini	Referinţe
NU SUNT	

Anexa Nr. 1 La Partea I

Teren

Nr cadastral	Suprafaţa (mp)*	Observaţii / Referinţe
	Din acte: 4.254 Masurata: 3.969	

* Suprafaţa este determinată in planul de proiecţie Stereo 70.

DETALII LINIARE IMOBIL

Date referitoare la teren

Crt	Categorie folosinţă	Intra vilan	Suprafaţa (mp)	Tarla	Parcelă	Nr. topo	Observaţii / Referinţe
1	arabil	NU	2.274	48	429	-	
2	vie	NU	1.695	48	429/1	-	

Lungime Segmente

1) Valorile lungimilor segmentelor sunt obţinute din proiecţie în plan.

Punct început	X / Y	Punct sfârşit	X / Y	Lungime segment (** (m)
1	421.644,593 299.215,314	2	421.628,849 299.121,38	95.245
2	421.628,849 299.121,38	3	421.613,486 299.038,431	84.359
3	421.613,486 299.038,431	4	421.626,367 299.035,116	13.301
4	421.626,367 299.035,116	5	421.630,377 299.040,813	6.967

Punct început	X / Y	Punct sfârşit	X / Y	Lungime segment (** (m)
5	421.630,377 299.040,813	6	421.641,721 299.067,246	28.764
6	421.641,721 299.067,246	7	421.668,029 299.214,822	149.902
7	421.668,029 299.214,822	1	421.644,593 299.215,314	23.441

** Lungimile segmentelor sunt determinate în planul de proiecţie Stereo 70 şi sunt rotunjite la 1 milimetru.
*** Distanţa dintre puncte este formată din segmente cumulate ce sunt mai mici decât valoarea 1 milimetru.

DATE DESPRE IMOBILUL NR. 6620

Oficiul de Cadastru şi Publicitate Imobiliară DOLJ
Biroul de Cadastru şi Publicitate Imobiliară Craiova

A. Partea I. Descrierea imobilului

TEREN Extravilan

Adresa: Jud. Dolj, T48, P431

Nr. Crt	Nr cadastral Nr. topografic	Suprafaţa* (mp)	Observaţii / Referinţe
A1		Din acte: 1.746 Masurata: 1.628	Sector cadastral:17 Teren neimprejmuit;

B. Partea II. Proprietari şi acte

Inscrieri privitoare la dreptul de proprietate şi alte drepturi reale		Referinţe
/		
Act Notarial nr. CM NR.46, din 22/07/2003 emis de N.P. DOINA FAURAR (TDP 1800-45084 DIN 21-06-2000 EMIS DE COMISIA JUDETEANA DOLJ);		
B1	Intabulare, drept de PROPRIETATE, dobandit prin Succesiune, cota actuala 1/1, cota initiala 1/1	A1
	1) **CALINESCU ANGELA**	

C. Partea III. SARCINI .

Inscrieri privind dezmembramintele dreptului de proprietate, drepturi reale de garanţie şi sarcini	Referinţe
NU SUNT	

Anexa Nr. 1 La Partea I

Teren

Nr cadastral	Suprafaţa (mp)*	Observaţii / Referinţe
	Din acte: 1.746 Masurata: 1.628	

* Suprafaţa este determinată in planul de proiecţie Stereo 70.

DETALII LINIARE IMOBIL

Date referitoare la teren

Crt	Categorie folosinţă	Intra vilan	Suprafaţa (mp)	Tarla	Parcelă	Nr. topo	Observaţii / Referinţe
1	arabil	NU	1.628	48	431	-	

Lungime Segmente
1) Valorile lungimilor segmentelor sunt obţinute din proiecţie în plan.

Punct început	X / Y	Punct sfârşit	X / Y	Lungime segment (** (m)
1	421.680,839 299.214,552	2	421.668,029 299.214,822	12.813
2	421.668,029 299.214,822	3	421.641,721 299.067,246	149.902
3	421.641,721 299.067,246	4	421.655,22 299.083,339	21.005
4	421.655,22 299.083,339	1	421.680,839 299.214,552	133.691

** Lungimile segmentelor sunt determinate în planul de proiecţie Stereo 70 şi sunt rotunjite la 1 milimetru.
*** Distanţa dintre puncte este formată din segmente cumulate ce sunt mai mici decât valoarea 1 milimetru.

DATE DESPRE IMOBILUL NR. 6621

Oficiul de Cadastru şi Publicitate Imobiliară DOLJ
Biroul de Cadastru şi Publicitate Imobiliară Craiova

A. Partea I. Descrierea imobilului

TEREN Extravilan

Adresa: Jud. Dolj, T48, P432

Nr. Crt	Nr cadastral Nr. topografic	Suprafaţa* (mp)	Observaţii / Referinţe
A1		1.250	Sector cadastral:17 Teren neimprejmuit;

B. Partea II. Proprietari şi acte

Inscrieri privitoare la dreptul de proprietate şi alte drepturi reale		Referinţe
/		
Act Administrativ nr. TDP 3048, din 17/11/2004 emis de COMISIA JUDETEANA DOLJ (CERTIFICAT DECES SERIA D9 NR.793339; CERTIFICAT DECES SERIA DC NR.675808);		
B1	Intabulare, drept de PROPRIETATE, dobandit prin Reconstituire, cota actuala 1/1, cota initiala 1/1	A1
	1) **TRICA STEFAN**, LIPSĂ CNP DEFUNCT:Da 2) **ROPOTEL IOANA** DEFUNCT:Da 3) **TRICA ELENA**, LIPSĂ CNP 4) **TRICA DUMITRU**, LIPSĂ CNP 5) **ANDREIAS MARIA**, LIPSĂ CNP	

C. Partea III. SARCINI .

Inscrieri privind dezmembramintele dreptului de proprietate, drepturi reale de garanţie şi sarcini	Referinţe
NU SUNT	

Anexa Nr. 1 La Partea I

Teren

Nr cadastral	Suprafaţa (mp)*	Observaţii / Referinţe
	1.250	

* Suprafaţa este determinată in planul de proiecţie Stereo 70.

DETALII LINIARE IMOBIL

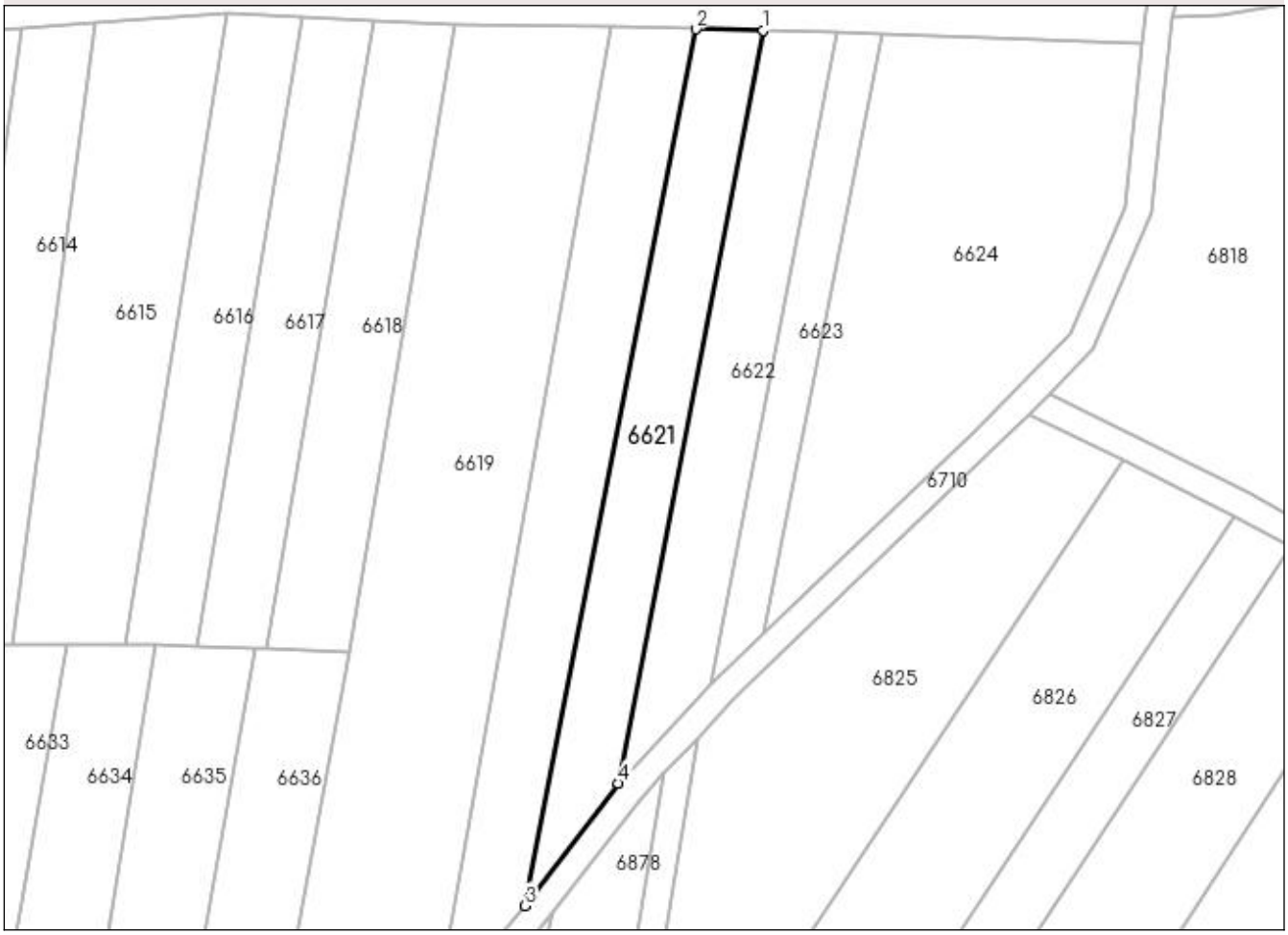

Date referitoare la teren

Crt	Categorie folosinţă	Intra vilan	Suprafaţa (mp)	Tarla	Parcelă	Nr. topo	Observaţii / Referinţe
1	vie	NU	1.250	48	432	-	

Lungime Segmente
1) Valorile lungimilor segmentelor sunt obţinute din proiecţie în plan.

Punct început	X / Y	Punct sfârşit	X / Y	Lungime segment (** (m)
1	421.690,883 299.214,341	2	421.680,839 299.214,552	10.046
2	421.680,839 299.214,552	3	421.655,22 299.083,339	133.691
3	421.655,22 299.083,339	4	421.669,2 299.101,682	23.063
4	421.669,2 299.101,682	1	421.690,883 299.214,341	114.726

** Lungimile segmentelor sunt determinate în planul de proiecţie Stereo 70 şi sunt rotunjite la 1 milimetru.
*** Distanţa dintre puncte este formată din segmente cumulate ce sunt mai mici decât valoarea 1 milimetru.

DATE DESPRE IMOBILUL NR. 6622

Oficiul de Cadastru şi Publicitate Imobiliară DOLJ
Biroul de Cadastru şi Publicitate Imobiliară Craiova

A. Partea I. Descrierea imobilului

TEREN Extravilan

Adresa: Jud. Dolj, T48, P433

Nr. Crt	Nr cadastral Nr. topografic	Suprafaţa* (mp)	Observaţii / Referinţe
A1		1.160	Sector cadastral:17 Teren neimprejmuit;

B. Partea II. Proprietari şi acte

Inscrieri privitoare la dreptul de proprietate şi alte drepturi reale		Referinţe
/		
Act Administrativ nr. TDP 2172, din 12/02/2003 emis de COMISIA JUDETEANA DOLJ;		
B1	Intabulare, drept de PROPRIETATE, dobandit prin Reconstituire, cota actuala 1/1, cota initiala 1/1	A1
	1) **BUIA AUREL**, LIPSĂ CNP 2) **BUIA CONSTANTIN**, LIPSĂ CNP 3) **BUIA MARIN**, LIPSĂ CNP	

C. Partea III. SARCINI .

Inscrieri privind dezmembramintele dreptului de proprietate, drepturi reale de garanţie şi sarcini	Referinţe
NU SUNT	

Anexa Nr. 1 La Partea I

Teren

Nr cadastral	Suprafaţa (mp)*	Observaţii / Referinţe
	1.160	

* Suprafaţa este determinată in planul de proiecţie Stereo 70.

DETALII LINIARE IMOBIL

Date referitoare la teren

Crt	Categorie folosinţă	Intra vilan	Suprafaţa (mp)	Tarla	Parcelă	Nr. topo	Observaţii / Referinţe
1	arabil	NU	1.160	48	433	-	

Lungime Segmente
1) Valorile lungimilor segmentelor sunt obţinute din proiecţie în plan.

Punct început	X / Y	Punct sfârşit	X / Y	Lungime segment (** (m)
1	421.669,2 299.101,682	2	421.683,082 299.116,485	20.294
2	421.683,082 299.116,485	3	421.701,869 299.214,095	99.402
3	421.701,869 299.214,095	4	421.690,883 299.214,341	10.989
4	421.690,883 299.214,341	1	421.669,2 299.101,682	114.726

** Lungimile segmentelor sunt determinate în planul de proiecţie Stereo 70 şi sunt rotunjite la 1 milimetru.
*** Distanţa dintre puncte este formată din segmente cumulate ce sunt mai mici decât valoarea 1 milimetru.

DATE DESPRE IMOBILUL NR. 6623

Oficiul de Cadastru şi Publicitate Imobiliară DOLJ
Biroul de Cadastru şi Publicitate Imobiliară Craiova

A. Partea I. Descrierea imobilului

TEREN Extravilan

Adresa: Jud. Dolj, T48

Nr. Crt	Nr cadastral Nr. topografic	Suprafaţa* (mp)	Observaţii / Referinţe
A1		619	Sector cadastral:17 Teren neimprejmuit;

B. Partea II. Proprietari şi acte

Inscrieri privitoare la dreptul de proprietate şi alte drepturi reale		Referinţe
/		
Act Normativ nr. LEGE 7, din 13/03/1996 emis de PARLAMENT;		
B1	Inscrierea provizorie, drept de PROPRIETATE, dobandit prin Lege, cota actuala 1/1, cota initiala 1/1	A1
	1) **NEIDENTIFICAT NEIDENTIFICAT**	

C. Partea III. SARCINI .

Inscrieri privind dezmembramintele dreptului de proprietate, drepturi reale de garanţie şi sarcini	Referinţe
NU SUNT	

Anexa Nr. 1 La Partea I

Teren

Nr cadastral	Suprafaţa (mp)*	Observaţii / Referinţe
	619	

* Suprafaţa este determinată in planul de proiecţie Stereo 70.

DETALII LINIARE IMOBIL

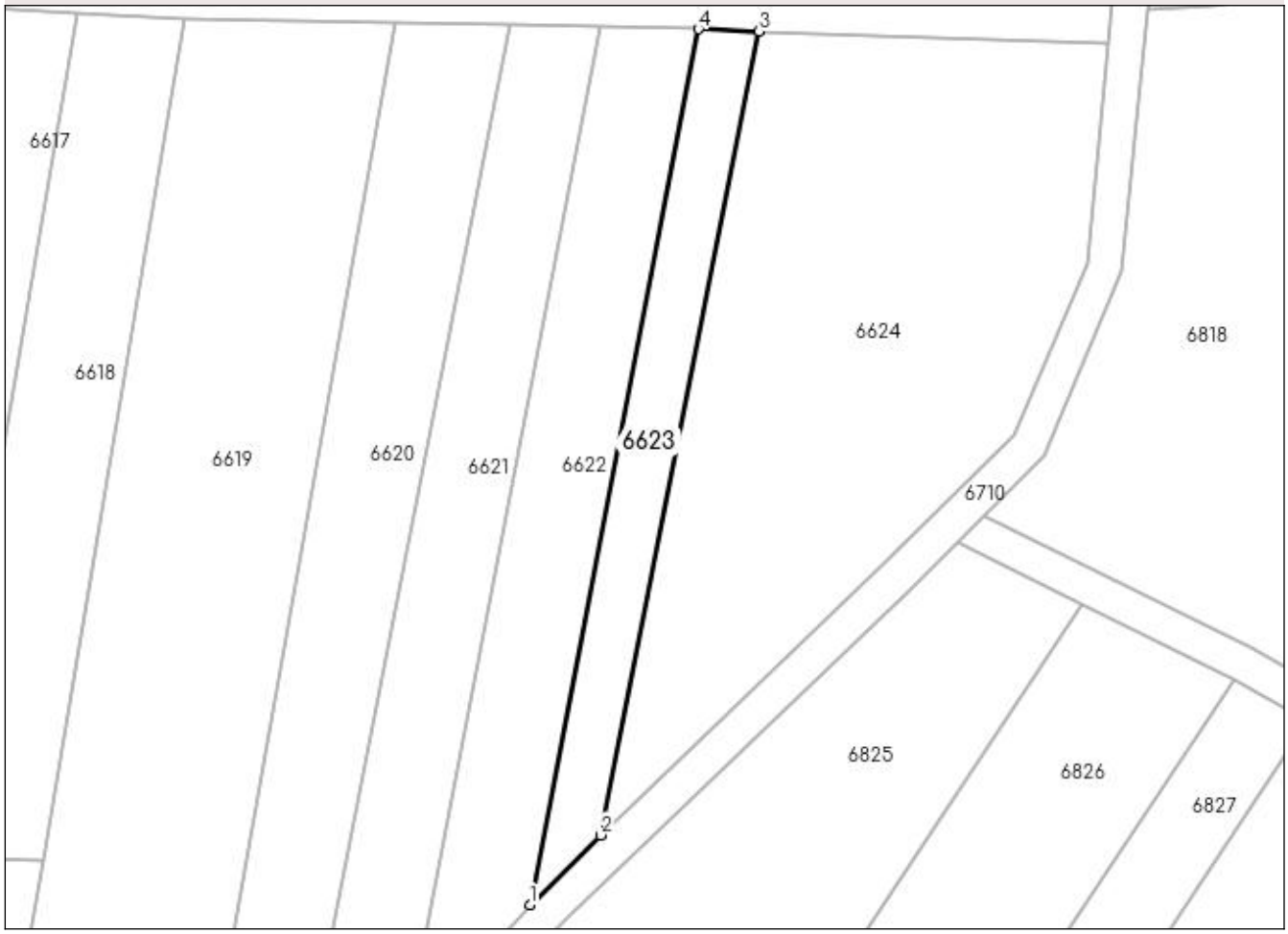

Date referitoare la teren

Crt	Categorie folosinţă	Intra vilan	Suprafaţa (mp)	Tarla	Parcelă	Nr. topo	Observaţii / Referinţe
1	arabil	NU	619	48	-	-	

Lungime Segmente
1) Valorile lungimilor segmentelor sunt obţinute din proiecţie în plan.

Punct început	X / Y	Punct sfârşit	X / Y	Lungime segment (** (m)
1	421.683,082 299.116,485	2	421.690,995 299.124,247	11.084
2	421.690,995 299.124,247	3	421.708,645 299.213,863	91.337
3	421.708,645 299.213,863	4	421.701,869 299.214,095	6.78
4	421.701,869 299.214,095	1	421.683,082 299.116,485	99.402

** Lungimile segmentelor sunt determinate în planul de proiecţie Stereo 70 şi sunt rotunjite la 1 milimetru.
*** Distanţa dintre puncte este formată din segmente cumulate ce sunt mai mici decât valoarea 1 milimetru.

DATE DESPRE IMOBILUL NR. 6624

Oficiul de Cadastru şi Publicitate Imobiliară DOLJ
Biroul de Cadastru şi Publicitate Imobiliară Craiova

A. Partea I. Descrierea imobilului

TEREN Extravilan

Adresa: Jud. Dolj, T48

Nr. Crt	Nr cadastral Nr. topografic	Suprafaţa* (mp)	Observaţii / Referinţe
A1		2.611	Sector cadastral:17 Teren neimprejmuit;

B. Partea II. Proprietari şi acte

Inscrieri privitoare la dreptul de proprietate şi alte drepturi reale		Referinţe
/		
Act Normativ nr. LEGE 7, din 13/03/1996 emis de PARLAMENT;		
B1	Inscrierea provizorie, drept de PROPRIETATE, dobandit prin Lege, cota actuala 1/1, cota initiala 1/1	A1
	1) **NEIDENTIFICAT NEIDENTIFICAT**	

C. Partea III. SARCINI .

Inscrieri privind dezmembramintele dreptului de proprietate, drepturi reale de garanţie şi sarcini	Referinţe
NU SUNT	

Anexa Nr. 1 La Partea I

Teren

Nr cadastral	Suprafaţa (mp)*	Observaţii / Referinţe
	2.611	

* Suprafaţa este determinată in planul de proiecţie Stereo 70.

DETALII LINIARE IMOBIL

Date referitoare la teren

Crt	Categorie folosinţă	Intra vilan	Suprafaţa (mp)	Tarla	Parcelă	Nr. topo	Observaţii / Referinţe
1	neproductiv	NU	2.611	48	-	-	

Lungime Segmente
1) Valorile lungimilor segmentelor sunt obţinute din proiecţie în plan.

Punct început	X / Y	Punct sfârşit	X / Y	Lungime segment (** (m)
1	421.708,645 299.213,863	2	421.690,995 299.124,247	91.337
2	421.690,995 299.124,247	3	421.722,691 299.154,544	43.847
3	421.722,691 299.154,544	4	421.737,048 299.168,907	20.309
4	421.737,048 299.168,907	5	421.745,172 299.187,995	20.744
5	421.745,172 299.187,995	6	421.747,616 299.212,4	24.527

Punct început	X / Y	Punct sfârşit	X / Y	Lungime segment (** (m)
6	421.747,616 299.212,4	1	421.708,645 299.213,863	38.998

** Lungimile segmentelor sunt determinate în planul de proiecţie Stereo 70 şi sunt rotunjite la 1 milimetru.
*** Distanţa dintre puncte este formată din segmente cumulate ce sunt mai mici decât valoarea 1 milimetru.

DATE DESPRE IMOBILUL NR. 6625

Oficiul de Cadastru şi Publicitate Imobiliară DOLJ
Biroul de Cadastru şi Publicitate Imobiliară Craiova

A. Partea I. Descrierea imobilului

TEREN Extravilan

Adresa: Jud. Dolj, T48, P435

Nr. Crt	Nr cadastral Nr. topografic	Suprafaţa* (mp)	Observaţii / Referinţe
A1		321	Sector cadastral:17 Teren neimprejmuit;

B. Partea II. Proprietari şi acte

Inscrieri privitoare la dreptul de proprietate şi alte drepturi reale		Referinţe
/		
Act Normativ nr. LEGE 7, din 13/03/1996 emis de PARLAMENT;		
B1	Inscrierea provizorie, drept de PROPRIETATE, dobandit prin Lege, cota actuala 1/1, cota initiala 1/1	A1
	1) **NEIDENTIFICAT NEIDENTIFICAT**	

C. Partea III. SARCINI .

Inscrieri privind dezmembramintele dreptului de proprietate, drepturi reale de garanţie şi sarcini	Referinţe
NU SUNT	

Anexa Nr. 1 La Partea I

Teren

Nr cadastral	Suprafaţa (mp)*	Observaţii / Referinţe
	321	

* Suprafaţa este determinată in planul de proiecţie Stereo 70.

DETALII LINIARE IMOBIL

Date referitoare la teren

Crt	Categorie folosinţă	Intra vilan	Suprafaţa (mp)	Tarla	Parcelă	Nr. topo	Observaţii / Referinţe
1	arabil	NU	321	48	435	-	

Lungime Segmente
1) Valorile lungimilor segmentelor sunt obţinute din proiecţie în plan.

Punct început	X / Y	Punct sfârşit	X / Y	Lungime segment (** (m)
1	421.466,494 299.123,85	2	421.457,673 299.064,041	60.456
2	421.457,673 299.064,041	3	421.462,468 299.063,285	4.855
3	421.462,468 299.063,285	4	421.472,207 299.123,309	60.808
4	421.472,207 299.123,309	1	421.466,494 299.123,85	5.738

** Lungimile segmentelor sunt determinate în planul de proiecţie Stereo 70 şi sunt rotunjite la 1 milimetru.
*** Distanţa dintre puncte este formată din segmente cumulate ce sunt mai mici decât valoarea 1 milimetru.

DATE DESPRE IMOBILUL NR. 6626

Oficiul de Cadastru şi Publicitate Imobiliară DOLJ
Biroul de Cadastru şi Publicitate Imobiliară Craiova

A. Partea I. Descrierea imobilului

TEREN Extravilan

Adresa: Jud. Dolj, T48, P436

Nr. Crt	Nr cadastral Nr. topografic	Suprafaţa* (mp)	Observaţii / Referinţe
A1		Din acte: 1.000 Masurata: 1.336	Sector cadastral:17 Teren neimprejmuit;

B. Partea II. Proprietari şi acte

Inscrieri privitoare la dreptul de proprietate şi alte drepturi reale		Referinţe
/		
Act Administrativ nr. TDP 3110, din 08/12/2004 emis de COMISIA JUDETEANA DOLJ (CERTIFICAT DECES SERIA DR NR.784594);		
B1	Intabulare, drept de PROPRIETATE, dobandit prin Reconstituire, cota actuala 1/1, cota initiala 1/1	A1
	1) **GREJDAN IOANA** DEFUNCT:Da 2) **DIACONU IONEL**, LIPSĂ CNP	

C. Partea III. SARCINI .

Inscrieri privind dezmembramintele dreptului de proprietate, drepturi reale de garanţie şi sarcini	Referinţe
NU SUNT	

Anexa Nr. 1 La Partea I

Teren

Nr cadastral	Suprafaţa (mp)*	Observaţii / Referinţe
	Din acte: 1.000 Masurata: 1.336	

* Suprafaţa este determinată in planul de proiecţie Stereo 70.

DETALII LINIARE IMOBIL

Date referitoare la teren

Crt	Categorie folosinţă	Intra vilan	Suprafaţa (mp)	Tarla	Parcelă	Nr. topo	Observaţii / Referinţe
1	vie	NU	1.336	48	436	-	

Lungime Segmente
1) Valorile lungimilor segmentelor sunt obţinute din proiecţie în plan.

Punct început	X / Y	Punct sfârşit	X / Y	Lungime segment (** (m)
1	421.493,928 299.122,94	2	421.490,947 299.122,88	2.982
2	421.490,947 299.122,88	3	421.485,152 299.122,762	5.796
3	421.485,152 299.122,762	4	421.479,345 299.122,645	5.808
4	421.479,345 299.122,645	5	421.472,207 299.123,309	7.169
5	421.472,207 299.123,309	6	421.462,468 299.063,285	60.808

Punct început	X / Y	Punct sfârşit	X / Y	Lungime segment (** (m)
6	421.462,468 299.063,285	7	421.483,676 299.059,753	21.5
7	421.483,676 299.059,753	1	421.493,928 299.122,94	64.013

** Lungimile segmentelor sunt determinate în planul de proiecţie Stereo 70 şi sunt rotunjite la 1 milimetru.
*** Distanţa dintre puncte este formată din segmente cumulate ce sunt mai mici decât valoarea 1 milimetru.

DATE DESPRE IMOBILUL NR. 6627

Oficiul de Cadastru şi Publicitate Imobiliară DOLJ
Biroul de Cadastru şi Publicitate Imobiliară Craiova

A. Partea I. Descrierea imobilului

TEREN Extravilan

Adresa: Jud. Dolj, T48, P438,438/1

Nr. Crt	Nr cadastral Nr. topografic	Suprafaţa* (mp)	Observaţii / Referinţe
A1		Din acte: 696 Masurata: 897	Sector cadastral:17 Teren neimprejmuit;

B. Partea II. Proprietari şi acte

Inscrieri privitoare la dreptul de proprietate şi alte drepturi reale		Referinţe
/		
Act Notarial nr. CM NR.85, din 28/06/2006 emis de N.P. CARSTEA TEREZIA (TDP 2049-1336 DIN 08-08-2002 EMIS DE COMISIA JUDETEANA DOLJ);		
B1	Intabulare, drept de PROPRIETATE, dobandit prin Succesiune, cota actuala 1/4, cota initiala 1/1	A1
	1) **MATARAGIU IOANA**	
B2	Intabulare, drept de PROPRIETATE, dobandit prin Succesiune, cota actuala 3/4, cota initiala 1/1	A1
	1) **VELISCOIU CORNELIA**	

C. Partea III. SARCINI .

Inscrieri privind dezmembramintele dreptului de proprietate, drepturi reale de garanţie şi sarcini	Referinţe
NU SUNT	

Anexa Nr. 1 La Partea I

Teren

Nr cadastral	Suprafaţa (mp)*	Observaţii / Referinţe
	Din acte: 696 Masurata: 897	

* Suprafaţa este determinată in planul de proiecţie Stereo 70.

DETALII LINIARE IMOBIL

Date referitoare la teren

Crt	Categorie folosinţă	Intra vilan	Suprafaţa (mp)	Tarla	Parcelă	Nr. topo	Observaţii / Referinţe
1	arabil	NU	354	48	438	-	
2	vie	NU	543	48	438/1	-	

Lungime Segmente
1) Valorile lungimilor segmentelor sunt obţinute din proiecţie în plan.

Punct început	X / Y	Punct sfârşit	X / Y	Lungime segment (** (m)
1	421.493,928 299.122,94	2	421.483,676 299.059,753	64.013
2	421.483,676 299.059,753	3	421.497,88 299.057,387	14.399
3	421.497,88 299.057,387	4	421.507,245 299.122,534	65.817
4	421.507,245 299.122,534	1	421.493,928 299.122,94	13.324

** Lungimile segmentelor sunt determinate în planul de proiecţie Stereo 70 şi sunt rotunjite la 1 milimetru.
*** Distanţa dintre puncte este formată din segmente cumulate ce sunt mai mici decât valoarea 1 milimetru.

DATE DESPRE IMOBILUL NR. 6628

Oficiul de Cadastru şi Publicitate Imobiliară DOLJ
Biroul de Cadastru şi Publicitate Imobiliară Craiova

A. Partea I. Descrierea imobilului

TEREN Extravilan

Adresa: Jud. Dolj, T48

Nr. Crt	Nr cadastral Nr. topografic	Suprafaţa* (mp)	Observaţii / Referinţe
A1		228	Sector cadastral:17 Teren neimprejmuit;

B. Partea II. Proprietari şi acte

Inscrieri privitoare la dreptul de proprietate şi alte drepturi reale		Referinţe
/		
Act Normativ nr. LEGE 7, din 13/03/1996 emis de PARLAMENT;		
B1	Inscrierea provizorie, drept de PROPRIETATE, dobandit prin Lege, cota actuala 1/1, cota initiala 1/1	A1
	1) **NEIDENTIFICAT NEIDENTIFICAT**	

C. Partea III. SARCINI .

Inscrieri privind dezmembramintele dreptului de proprietate, drepturi reale de garanţie şi sarcini	Referinţe
NU SUNT	

Anexa Nr. 1 La Partea I

Teren

Nr cadastral	Suprafaţa (mp)*	Observaţii / Referinţe
	228	

* Suprafaţa este determinată in planul de proiecţie Stereo 70.

DETALII LINIARE IMOBIL

Date referitoare la teren

Crt	Categorie folosinţă	Intra vilan	Suprafaţa (mp)	Tarla	Parcelă	Nr. topo	Observaţii / Referinţe
1	arabil	NU	228	48	-	-	

Lungime Segmente
1) Valorile lungimilor segmentelor sunt obţinute din proiecţie în plan.

Punct început	X / Y	Punct sfârşit	X / Y	Lungime segment (** (m)
1	421.511,755 299.122,393	2	421.507,245 299.122,534	4.512
2	421.507,245 299.122,534	3	421.497,88 299.057,387	65.817
3	421.497,88 299.057,387	4	421.500,277 299.056,986	2.431
4	421.500,277 299.056,986	1	421.511,755 299.122,393	66.406

** Lungimile segmentelor sunt determinate în planul de proiecţie Stereo 70 şi sunt rotunjite la 1 milimetru.
*** Distanţa dintre puncte este formată din segmente cumulate ce sunt mai mici decât valoarea 1 milimetru.

DATE DESPRE IMOBILUL NR. 6629

Oficiul de Cadastru şi Publicitate Imobiliară DOLJ
Biroul de Cadastru şi Publicitate Imobiliară Craiova

A. Partea I. Descrierea imobilului

TEREN Extravilan

Adresa: Jud. Dolj, T48, P439

Nr. Crt	Nr cadastral Nr. topografic	Suprafaţa* (mp)	Observaţii / Referinţe
A1		1.040	Sector cadastral:17 Teren neimprejmuit;

B. Partea II. Proprietari şi acte

Inscrieri privitoare la dreptul de proprietate şi alte drepturi reale		Referinţe
/		
Act Administrativ nr. TDP 3355, din 24/06/2005 emis de COMISIA JUDETEANA DOLJ;		
B1	Intabulare, drept de PROPRIETATE, dobandit prin Reconstituire, cota actuala 1/1, cota initiala 1/1	A1
	1) **GORIE MARIA**, LIPSĂ CNP	

C. Partea III. SARCINI .

Inscrieri privind dezmembramintele dreptului de proprietate, drepturi reale de garanţie şi sarcini	Referinţe
NU SUNT	

Anexa Nr. 1 La Partea I

Teren

Nr cadastral	Suprafaţa (mp)*	Observaţii / Referinţe
	1.040	

* Suprafaţa este determinată in planul de proiecţie Stereo 70.

DETALII LINIARE IMOBIL

Date referitoare la teren

Crt	Categorie folosință	Intra vilan	Suprafaţa (mp)	Tarla	Parcelă	Nr. topo	Observaţii / Referinţe
1	vie	NU	1.040	48	439	-	

Lungime Segmente
1) Valorile lungimilor segmentelor sunt obţinute din proiecţie în plan.

Punct început	X / Y	Punct sfârşit	X / Y	Lungime segment (** (m)
1	421.527,333 299.122,017	2	421.516,913 299.122,24	10.423
2	421.516,913 299.122,24	3	421.511,755 299.122,393	5.16
3	421.511,755 299.122,393	4	421.500,277 299.056,986	66.406
4	421.500,277 299.056,986	5	421.515,472 299.054,428	15.409
5	421.515,472 299.054,428	1	421.527,333 299.122,017	68.621

** Lungimile segmentelor sunt determinate în planul de proiecţie Stereo 70 şi sunt rotunjite la 1 milimetru.
*** Distanţa dintre puncte este formată din segmente cumulate ce sunt mai mici decât valoarea 1 milimetru.

DATE DESPRE IMOBILUL NR. 6630

Oficiul de Cadastru şi Publicitate Imobiliară DOLJ
Biroul de Cadastru şi Publicitate Imobiliară Craiova

A. Partea I. Descrierea imobilului

TEREN Extravilan

Adresa: Jud. Dolj, T48, P440,440/1

Nr. Crt	Nr cadastral Nr. topografic	Suprafaţa* (mp)	Observaţii / Referinţe
A1		987	Sector cadastral:17 Teren neimprejmuit;

B. Partea II. Proprietari şi acte

Inscrieri privitoare la dreptul de proprietate şi alte drepturi reale		Referinţe
/		
Act Administrativ nr. TDP 2200, din 31/01/2003 emis de COMISIA JUDETEANA DOLJ;		
B1	Intabulare, drept de PROPRIETATE, dobandit prin Reconstituire, cota actuala 1/1, cota initiala 1/1	A1
	1) **MEILOIU CONSTANTIN** 2) **COBIRJALA IOANA**, LIPSĂ CNP	

C. Partea III. SARCINI .

Inscrieri privind dezmembramintele dreptului de proprietate, drepturi reale de garanţie şi sarcini	Referinţe
NU SUNT	

Anexa Nr. 1 La Partea I

Teren

Nr cadastral	Suprafaţa (mp)*	Observaţii / Referinţe
	987	

* Suprafaţa este determinată in planul de proiecţie Stereo 70.

DETALII LINIARE IMOBIL

Date referitoare la teren

Crt	Categorie folosinţă	Intra vilan	Suprafaţa (mp)	Tarla	Parcelă	Nr. topo	Observaţii / Referinţe
1	vie	NU	632	48	440	-	
2	arabil	NU	355	48	440/1	-	

Lungime Segmente
1) Valorile lungimilor segmentelor sunt obţinute din proiecţie în plan.

Punct început	X / Y	Punct sfârşit	X / Y	Lungime segment (** (m)
1	421.541,565 299.121,716	2	421.539,982 299.121,688	1.583
2	421.539,982 299.121,688	3	421.528,883 299.121,984	11.103
3	421.528,883 299.121,984	4	421.527,333 299.122,017	1.55
4	421.527,333 299.122,017	5	421.515,472 299.054,428	68.621

Punct început	X / Y	Punct sfârşit	X / Y	Lungime segment (** (m)
5	421.515,472 299.054,428	6	421.529,168 299.051,068	14.101
6	421.529,168 299.051,068	1	421.541,565 299.121,716	71.728

** Lungimile segmentelor sunt determinate în planul de proiecţie Stereo 70 şi sunt rotunjite la 1 milimetru.
*** Distanţa dintre puncte este formată din segmente cumulate ce sunt mai mici decât valoarea 1 milimetru.

DATE DESPRE IMOBILUL NR. 6631

Oficiul de Cadastru şi Publicitate Imobiliară DOLJ
Biroul de Cadastru şi Publicitate Imobiliară Craiova

A. Partea I. Descrierea imobilului

TEREN Extravilan

Adresa: Jud. Dolj, T48, P441,441/1

Nr. Crt	Nr cadastral Nr. topografic	Suprafaţa* (mp)	Observaţii / Referinţe
A1		1.160	Sector cadastral:17 Teren neimprejmuit;

B. Partea II. Proprietari şi acte

Inscrieri privitoare la dreptul de proprietate şi alte drepturi reale		Referinţe
/		
Act Administrativ nr. TDP 2843, din 29/07/2004 emis de COMISIA JUDETEANA DOLJ (CERTIFICAT DECES SERIA DP NR.068393);		
B1	Intabulare, drept de PROPRIETATE, dobandit prin Reconstituire, cota actuala 1/1, cota initiala 1/1	A1
	1) **TUDOR ION** DEFUNCT:Da	

C. Partea III. SARCINI .

Inscrieri privind dezmembramintele dreptului de proprietate, drepturi reale de garanţie şi sarcini	Referinţe
NU SUNT	

Anexa Nr. 1 La Partea I

Teren

Nr cadastral	Suprafaţa (mp)*	Observaţii / Referinţe
	1.160	

* Suprafaţa este determinată in planul de proiecţie Stereo 70.

DETALII LINIARE IMOBIL

Date referitoare la teren

Crt	Categorie folosință	Intra vilan	Suprafaţa (mp)	Tarla	Parcelă	Nr. topo	Observaţii / Referinţe
1	vie	NU	1.000	48	441	-	
2	vie	NU	160	48	441/1	-	

Lungime Segmente
1) Valorile lungimilor segmentelor sunt obţinute din proiecţie în plan.

Punct început	X / Y	Punct sfârşit	X / Y	Lungime segment (** (m)
1	421.544,796 299.048,468	2	421.557,722 299.122,127	74.785
2	421.557,722 299.122,127	3	421.550,304 299.121,873	7.422
3	421.550,304 299.121,873	4	421.541,565 299.121,716	8.74
4	421.541,565 299.121,716	5	421.529,168 299.051,068	71.728

Punct început	X / Y	Punct sfârşit	X / Y	Lungime segment (** (m)
5	421.529,168 299.051,068	1	421.544,796 299.048,468	15.843

** Lungimile segmentelor sunt determinate în planul de proiecţie Stereo 70 şi sunt rotunjite la 1 milimetru.
*** Distanţa dintre puncte este formată din segmente cumulate ce sunt mai mici decât valoarea 1 milimetru.

DATE DESPRE IMOBILUL NR. 6632

Oficiul de Cadastru şi Publicitate Imobiliară DOLJ
Biroul de Cadastru şi Publicitate Imobiliară Craiova

A. Partea I. Descrierea imobilului

TEREN Extravilan

Adresa: Jud. Dolj, T48, P442,443

Nr. Crt	Nr cadastral Nr. topografic	Suprafaţa* (mp)	Observaţii / Referinţe
A1		1.353	Sector cadastral:17 Teren neimprejmuit;

B. Partea II. Proprietari şi acte

Inscrieri privitoare la dreptul de proprietate şi alte drepturi reale		Referinţe
/		
Act Administrativ nr. TDP 1951-1981, din 09/05/2002 emis de COMISIA JUDETEANA DOLJ;		
B1	Intabulare, drept de PROPRIETATE, dobandit prin Reconstituire, cota actuala 1/1, cota initiala 1/1	A1
	1) **NAICU COSTICA**, LIPSĂ CNP	

C. Partea III. SARCINI .

Inscrieri privind dezmembramintele dreptului de proprietate, drepturi reale de garanţie şi sarcini	Referinţe
NU SUNT	

Anexa Nr. 1 La Partea I

Teren

Nr cadastral	Suprafaţa (mp)*	Observaţii / Referinţe
	1.353	

* Suprafaţa este determinată in planul de proiecţie Stereo 70.

DETALII LINIARE IMOBIL

Date referitoare la teren

Crt	Categorie folosinţă	Intra vilan	Suprafaţa (mp)	Tarla	Parcelă	Nr. topo	Observaţii / Referinţe
1	vie	NU	1.020	48	442	-	
2	arabil	NU	333	48	443	-	

Lungime Segmente
1) Valorile lungimilor segmentelor sunt obţinute din proiecţie în plan.

Punct început	X / Y	Punct sfârşit	X / Y	Lungime segment (** (m)
1	421.562,359 299.046,148	2	421.575,87 299.122,414	77.454
2	421.575,87 299.122,414	3	421.566,919 299.122,314	8.952
3	421.566,919 299.122,314	4	421.561,383 299.122,253	5.536
4	421.561,383 299.122,253	5	421.557,722 299.122,127	3.663

Punct început	X / Y	Punct sfârşit	X / Y	Lungime segment (** (m)
5	421.557,722 299.122,127	6	421.544,796 299.048,468	74.785
6	421.544,796 299.048,468	7	421.546,344 299.048,211	1.57
7	421.546,344 299.048,211	1	421.562,359 299.046,148	16.147

** Lungimile segmentelor sunt determinate în planul de proiecţie Stereo 70 şi sunt rotunjite la 1 milimetru.
*** Distanţa dintre puncte este formată din segmente cumulate ce sunt mai mici decât valoarea 1 milimetru.

DATE DESPRE IMOBILUL NR. 6633

Oficiul de Cadastru şi Publicitate Imobiliară DOLJ
Biroul de Cadastru şi Publicitate Imobiliară Craiova

A. Partea I. Descrierea imobilului

TEREN Extravilan

Adresa: Jud. Dolj, T48, P442,443

Nr. Crt	Nr cadastral Nr. topografic	Suprafaţa* (mp)	Observaţii / Referinţe
A1		Din acte: 797 Masurata: 821	Sector cadastral:17 Teren neimprejmuit;

B. Partea II. Proprietari şi acte

Inscrieri privitoare la dreptul de proprietate şi alte drepturi reale		Referinţe
/		
Act Administrativ nr. TDP 1686-44791, din 06/08/1999 emis de COMISIA JUDETEANA DOLJ;		
B1	Intabulare, drept de PROPRIETATE, dobandit prin Constituire, cota actuala 1/1, cota initiala 1/1	A1
	1) **NAICU RELU**	

C. Partea III. SARCINI .

Inscrieri privind dezmembramintele dreptului de proprietate, drepturi reale de garanţie şi sarcini	Referinţe
NU SUNT	

Anexa Nr. 1 La Partea I

Teren

Nr cadastral	Suprafaţa (mp)*	Observaţii / Referinţe
	Din acte: 797 Masurata: 821	

* Suprafaţa este determinată in planul de proiecţie Stereo 70.

DETALII LINIARE IMOBIL

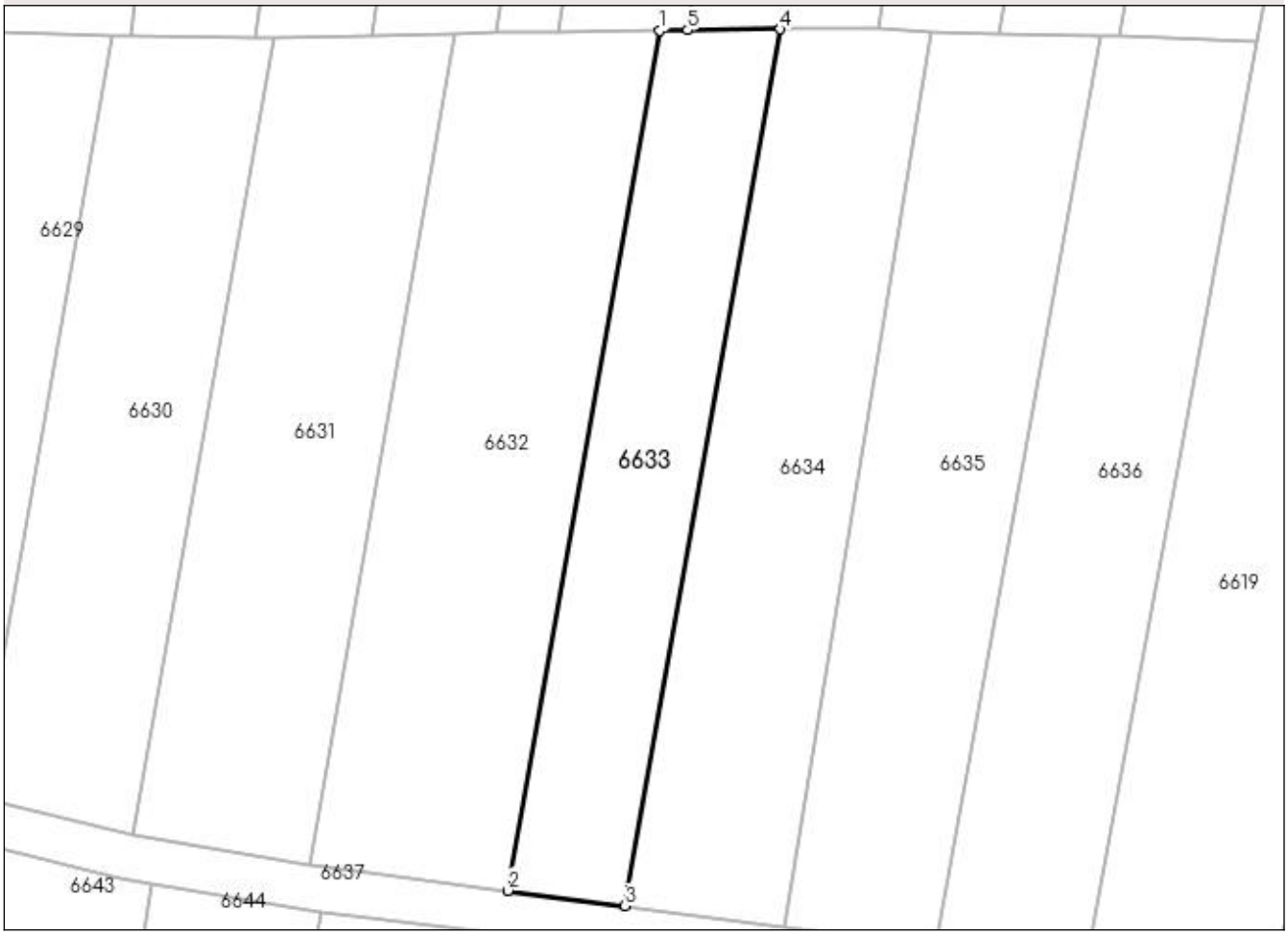

Date referitoare la teren

Crt	Categorie folosință	Intra vilan	Suprafaţa (mp)	Tarla	Parcelă	Nr. topo	Observaţii / Referinţe
1	vie	NU	697	48	442	-	
2	arabil	NU	124	48	443	-	

Lungime Segmente
1) Valorile lungimilor segmentelor sunt obţinute din proiecţie în plan.

Punct început	X / Y	Punct sfârşit	X / Y	Lungime segment (** (m)
1	421.575,87 299.122,414	2	421.562,359 299.046,148	77.454
2	421.562,359 299.046,148	3	421.572,785 299.044,805	10.512
3	421.572,785 299.044,805	4	421.586,555 299.122,533	78.938
4	421.586,555 299.122,533	5	421.578,33 299.122,441	8.225

Punct început	X / Y	Punct sfârşit	X / Y	Lungime segment (** (m)
5	421.578,33 299.122,441	1	421.575,87 299.122,414	2.46

** Lungimile segmentelor sunt determinate în planul de proiecţie Stereo 70 şi sunt rotunjite la 1 milimetru.
*** Distanţa dintre puncte este formată din segmente cumulate ce sunt mai mici decât valoarea 1 milimetru.

DATE DESPRE IMOBILUL NR. 6634

Oficiul de Cadastru şi Publicitate Imobiliară DOLJ
Biroul de Cadastru şi Publicitate Imobiliară Craiova

A. Partea I. Descrierea imobilului

TEREN Extravilan

Adresa: Jud. Dolj, T 48, P 444

Nr. Crt	Nr cadastral Nr. topografic	Suprafaţa* (mp)	Observaţii / Referinţe
A1	35016	1.094	Sector cadastral:17 Teren neimprejmuit;

B. Partea II. Proprietari şi acte

Inscrieri privitoare la dreptul de proprietate şi alte drepturi reale		Referinţe
262922 / 29/12/2020		
Act Administrativ nr. TDP NR. 2091, din 14/10/2002 emis de CJ DOLJ (ACT NOTARIAL NR CONTRACT DE PARTAJ VOLUNTAR NR. 2878 DIN 24.11.2004, EMIS DE NP DOINA FAURAR;ACT NOTARIAL NR C.M. NR. 98 DIN 24.11.2004, EMIS DE NP DOINA FAURAR);		
B1	Intabulare, drept de PROPRIETATE, dobandit prin Iesire Din Indiviziune, cota actuala 1/1, cota initiala 1/1	A1
	1) **BĂTRÂNU ION**	
	OBSERVATII: BATRINU ELENA	

C. Partea III. SARCINI .

Inscrieri privind dezmembramintele dreptului de proprietate, drepturi reale de garanţie şi sarcini	Referinţe
NU SUNT	

Anexa Nr. 1 La Partea I

Teren

Nr cadastral	Suprafaţa (mp)*	Observaţii / Referinţe
35016	1.094	

* Suprafaţa este determinată in planul de proiecţie Stereo 70.

DETALII LINIARE IMOBIL

Date referitoare la teren

Crt	Categorie folosință	Intra vilan	Suprafaţa (mp)	Tarla	Parcelă	Nr. topo	Observaţii / Referinţe
1	vie	NU	1.094	48	444	-	

Lungime Segmente
1) Valorile lungimilor segmentelor sunt obţinute din proiecţie în plan.

Punct început	X / Y	Punct sfârşit	X / Y	Lungime segment (** (m)
1	421.586,555 299.122,533	2	421.572,785 299.044,805	78.938
2	421.572,785 299.044,805	3	421.586,871 299.042,943	14.209
3	421.586,871 299.042,943	4	421.599,943 299.122,308	80.435
4	421.599,943 299.122,308	5	421.595,285 299.122,53	4.663
5	421.595,285 299.122,53	1	421.586,555 299.122,533	8.73

** Lungimile segmentelor sunt determinate în planul de proiecţie Stereo 70 şi sunt rotunjite la 1 milimetru.
*** Distanţa dintre puncte este formată din segmente cumulate ce sunt mai mici decât valoarea 1 milimetru.

DATE DESPRE IMOBILUL NR. 6635

Oficiul de Cadastru şi Publicitate Imobiliară DOLJ
Biroul de Cadastru şi Publicitate Imobiliară Craiova

A. Partea I. Descrierea imobilului

TEREN Extravilan

Adresa: Jud. Dolj, T48, P445

Nr. Crt	Nr cadastral Nr. topografic	Suprafaţa* (mp)	Observaţii / Referinţe
A1		Din acte: 1.292 Masurata: 1.153	Sector cadastral:17 Teren neimprejmuit;

B. Partea II. Proprietari şi acte

Inscrieri privitoare la dreptul de proprietate şi alte drepturi reale		Referinţe
/		
Act Administrativ nr. TDP 1959-1981, din 09/05/2002 emis de COMISIA JUDETEANA DOLJ;		
B1	Intabulare, drept de PROPRIETATE, dobandit prin Reconstituire, cota actuala 1/1, cota initiala 1/1	A1
	1) **VASILE CATALINA**, LIPSĂ CNP	

C. Partea III. SARCINI .

Inscrieri privind dezmembramintele dreptului de proprietate, drepturi reale de garanţie şi sarcini	Referinţe
NU SUNT	

Anexa Nr. 1 La Partea I

Teren

Nr cadastral	Suprafaţa (mp)*	Observaţii / Referinţe
	Din acte: 1.292 Masurata: 1.153	

* Suprafaţa este determinată in planul de proiecţie Stereo 70.

DETALII LINIARE IMOBIL

Date referitoare la teren

Crt	Categorie folosință	Intra vilan	Suprafaţa (mp)	Tarla	Parcelă	Nr. topo	Observaţii / Referinţe
1	vie	NU	1.153	48	445	-	

Lungime Segmente
1) Valorile lungimilor segmentelor sunt obţinute din proiecţie în plan.

Punct început	X / Y	Punct sfârşit	X / Y	Lungime segment (** (m)
1	421.614,943 299.121,892	2	421.606,014 299.122,02	8.929
2	421.606,014 299.122,02	3	421.599,943 299.122,308	6.078
3	421.599,943 299.122,308	4	421.586,871 299.042,943	80.435
4	421.586,871 299.042,943	5	421.591,055 299.042,386	4.22
5	421.591,055 299.042,386	6	421.600,267 299.040,962	9.322

Punct început	X / Y	Punct sfârşit	X / Y	Lungime segment (** (m)
6	421.600,267 299.040,962	1	421.614,943 299.121,892	82.25

** Lungimile segmentelor sunt determinate în planul de proiecţie Stereo 70 şi sunt rotunjite la 1 milimetru.
*** Distanţa dintre puncte este formată din segmente cumulate ce sunt mai mici decât valoarea 1 milimetru.

DATE DESPRE IMOBILUL NR. 6636

Oficiul de Cadastru şi Publicitate Imobiliară DOLJ
Biroul de Cadastru şi Publicitate Imobiliară Craiova

A. Partea I. Descrierea imobilului

TEREN Extravilan

Adresa: Jud. Dolj, T48, P446,446/1

Nr. Crt	Nr cadastral Nr. topografic	Suprafaţa* (mp)	Observaţii / Referinţe
A1		Din acte: 1.263 Masurata: 1.132	Sector cadastral:17 Teren neimprejmuit;

B. Partea II. Proprietari şi acte

Inscrieri privitoare la dreptul de proprietate şi alte drepturi reale		Referinţe
/		
Act Notarial nr. CM NR.124, din 24/10/2006 emis de N.P. GASPAR MONICA-ORTANSA (TDP 2112 DIN 16-10-2002 EMIS DE COMISIA JUDETEANA DOLJ);		
B1	Intabulare, drept de PROPRIETATE, dobandit prin Succesiune, cota actuala 1/1, cota initiala 1/1	A1
	1) **BALASA VICTOR**	

C. Partea III. SARCINI .

Inscrieri privind dezmembramintele dreptului de proprietate, drepturi reale de garanţie şi sarcini	Referinţe
NU SUNT	

Anexa Nr. 1 La Partea I

Teren

Nr cadastral	Suprafaţa (mp)*	Observaţii / Referinţe
	Din acte: 1.263 Masurata: 1.132	

* Suprafaţa este determinată in planul de proiecţie Stereo 70.

DETALII LINIARE IMOBIL

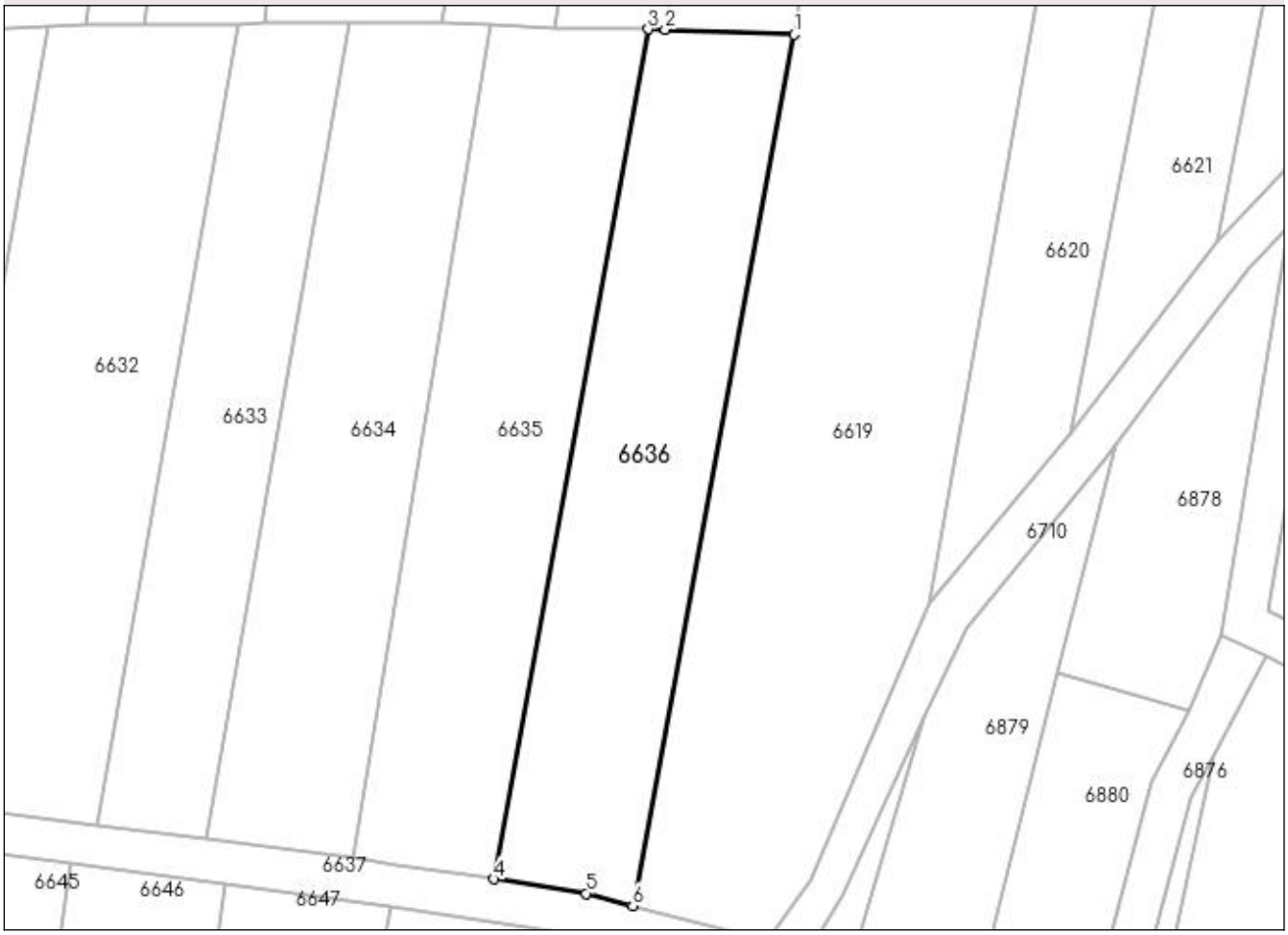

Date referitoare la teren

Crt	Categorie folosinţă	Intra vilan	Suprafaţa (mp)	Tarla	Parcelă	Nr. topo	Observaţii / Referinţe
1	arabil	NU	987	48	446	-	
2	vie	NU	145	48	446/1	-	

Lungime Segmente
1) Valorile lungimilor segmentelor sunt obţinute din proiecţie în plan.

Punct început	X / Y	Punct sfârşit	X / Y	Lungime segment (** (m)
1	421.628,849 299.121,38	2	421.616,582 299.121,868	12.277
2	421.616,582 299.121,868	3	421.614,943 299.121,892	1.639
3	421.614,943 299.121,892	4	421.600,267 299.040,962	82.25
4	421.600,267 299.040,962	5	421.609,077 299.039,599	8.914

Punct început	X / Y	Punct sfârşit	X / Y	Lungime segment (** (m)
5	421.609,077 299.039,599	6	421.613,486 299.038,431	4.561
6	421.613,486 299.038,431	1	421.628,849 299.121,38	84.359

** Lungimile segmentelor sunt determinate în planul de proiecţie Stereo 70 şi sunt rotunjite la 1 milimetru.
*** Distanţa dintre puncte este formată din segmente cumulate ce sunt mai mici decât valoarea 1 milimetru.

DATE DESPRE IMOBILUL NR. 6637

Oficiul de Cadastru şi Publicitate Imobiliară DOLJ
Biroul de Cadastru şi Publicitate Imobiliară Craiova

A. Partea I. Descrierea imobilului

TEREN Extravilan

Adresa: Jud. Dolj, T48, De 448

Nr. Crt	Nr cadastral Nr. topografic	Suprafaţa* (mp)	Observaţii / Referinţe
A1		766	Sector cadastral:17 Teren neimprejmuit;

B. Partea II. Proprietari şi acte

Inscrieri privitoare la dreptul de proprietate şi alte drepturi reale		Referinţe
/		
Act Normativ nr. HG 965, din 05/09/2002 emis de GUVERNUL ROMANIEI (ANEXA NR. 75 - INVENTARUL BUNURILOR CARE APARTIN DOMENIULUI PUBLIC AL COMUNEI LEU);		
B1	Intabulare, drept de PROPRIETATE, dobandit prin Lege, cota actuala 1/1, cota initiala 1/1	A1
	1) **UAT LEU**, CIF:4553631	

C. Partea III. SARCINI .

Inscrieri privind dezmembramintele dreptului de proprietate, drepturi reale de garanţie şi sarcini	Referinţe
NU SUNT	

Anexa Nr. 1 La Partea I

Teren

Nr cadastral	Suprafaţa (mp)*	Observaţii / Referinţe
	766	

* Suprafaţa este determinată in planul de proiecţie Stereo 70.

DETALII LINIARE IMOBIL

Date referitoare la teren

Crt	Categorie folosinţă	Intra vilan	Suprafaţa (mp)	Tarla	Parcelă	Nr. topo	Observaţii / Referinţe
1	drum	NU	766	48	De 448	-	

Lungime Segmente

1) Valorile lungimilor segmentelor sunt obţinute din proiecţie în plan.

Punct început	X / Y	Punct sfârşit	X / Y	Lungime segment (** (m)
1	421.436,91 299.066,951	2	421.436,271 299.063,001	4.001
3	421.451,58 299.060,856	4	421.467,685 299.058,361	16.297
5	421.483,019 299.055,807	6	421.498,852 299.053,17	16.051
7	421.514,067 299.050,636	8	421.527,931 299.047,22	14.278
9	421.530,764 299.046,737	10	421.545,76 299.044,253	15.201

Punct început	X / Y	Punct sfârşit	X / Y	Lungime segment (** (m)
2	421.436,271 299.063,001	3	421.451,58 299.060,856	15.458
4	421.467,685 299.058,361	5	421.483,019 299.055,807	15.546
6	421.498,852 299.053,17	7	421.514,067 299.050,636	15.425
8	421.527,931 299.047,22	9	421.530,764 299.046,737	2.873
10	421.545,76 299.044,253	11	421.559,858 299.042,493	14.207

Punct început	X / Y	Punct sfârşit	X / Y	Lungime segment (** (m)
11	421.559,858 299.042,493	12	421.574,629 299.040,534	14.9
13	421.590,486 299.038,427	14	421.608,258 299.035,678	17.984
15	421.623,861 299.031,556	16	421.626,367 299.035,116	4.354
17	421.613,486 299.038,431	18	421.609,077 299.039,599	4.561
19	421.600,267 299.040,962	20	421.591,055 299.042,386	9.322
21	421.586,871 299.042,943	22	421.572,785 299.044,805	14.209
23	421.562,359 299.046,148	24	421.546,344 299.048,211	16.147
25	421.544,796 299.048,468	26	421.529,168 299.051,068	15.843
27	421.515,472 299.054,428	28	421.500,277 299.056,986	15.409
29	421.497,88 299.057,387	30	421.483,676 299.059,753	14.399
31	421.462,468 299.063,285	32	421.457,673 299.064,041	4.855

Punct început	X / Y	Punct sfârşit	X / Y	Lungime segment (** (m)
12	421.574,629 299.040,534	13	421.590,486 299.038,427	15.996
14	421.608,258 299.035,678	15	421.623,861 299.031,556	16.138
16	421.626,367 299.035,116	17	421.613,486 299.038,431	13.301
18	421.609,077 299.039,599	19	421.600,267 299.040,962	8.914
20	421.591,055 299.042,386	21	421.586,871 299.042,943	4.22
22	421.572,785 299.044,805	23	421.562,359 299.046,148	10.512
24	421.546,344 299.048,211	25	421.544,796 299.048,468	1.57
26	421.529,168 299.051,068	27	421.515,472 299.054,428	14.101
28	421.500,277 299.056,986	29	421.497,88 299.057,387	2.431
30	421.483,676 299.059,753	31	421.462,468 299.063,285	21.5
32	421.457,673 299.064,041	1	421.436,91 299.066,951	20.966

** Lungimile segmentelor sunt determinate în planul de proiecţie Stereo 70 şi sunt rotunjite la 1 milimetru.
*** Distanţa dintre puncte este formată din segmente cumulate ce sunt mai mici decât valoarea 1 milimetru.

DATE DESPRE IMOBILUL NR. 6638

Oficiul de Cadastru şi Publicitate Imobiliară DOLJ
Biroul de Cadastru şi Publicitate Imobiliară Craiova

A. Partea I. Descrierea imobilului

TEREN Extravilan

Adresa: Jud. Dolj, T48, P449,450

Nr. Crt	Nr cadastral Nr. topografic	Suprafaţa* (mp)	Observaţii / Referinţe
A1		Din acte: 891 Masurata: 942	Sector cadastral:17 Teren neimprejmuit;

B. Partea II. Proprietari şi acte

Inscrieri privitoare la dreptul de proprietate şi alte drepturi reale		Referinţe
/		
Act Administrativ nr. TDP 2158, din 08/12/2002 emis de COMISIA JUDETEANA DOLJ (CERTIFICAT DECES SERIA DM NR.891691; CERTIFICAT DECES SERIA DZ NR.999190);		
B1	Intabulare, drept de PROPRIETATE, dobandit prin Reconstituire, cota actuala 1/1, cota initiala 1/1	A1
	1) **GHINDEANU NICOLAE** DEFUNCT:Da 2) **GHINDEANU ION** DEFUNCT:Da	

C. Partea III. SARCINI .

Inscrieri privind dezmembramintele dreptului de proprietate, drepturi reale de garanţie şi sarcini	Referinţe
NU SUNT	

Anexa Nr. 1 La Partea I

Teren

Nr cadastral	Suprafaţa (mp)*	Observaţii / Referinţe
	Din acte: 891 Masurata: 942	

* Suprafaţa este determinată in planul de proiecţie Stereo 70.

DETALII LINIARE IMOBIL

Date referitoare la teren

Crt	Categorie folosinţă	Intra vilan	Suprafaţa (mp)	Tarla	Parcelă	Nr. topo	Observaţii / Referinţe
1	vie	NU	746	48	449	-	
2	arabil	NU	196	48	450	-	

Lungime Segmente
1) Valorile lungimilor segmentelor sunt obţinute din proiecţie în plan.

Punct început	X / Y	Punct sfârşit	X / Y	Lungime segment (** (m)
1	421.451,58 299.060,856	2	421.436,271 299.063,001	15.458
2	421.436,271 299.063,001	3	421.432,56 299.040,036	23.263
3	421.432,56 299.040,036	4	421.426,204 299.003,765	36.823
4	421.426,204 299.003,765	5	421.441,469 299.000,036	15.714

Punct început	X / Y	Punct sfârşit	X / Y	Lungime segment (** (m)
5	421.441,469 299.000,036	1	421.451,58 299.060,856	61.655

** Lungimile segmentelor sunt determinate în planul de proiecţie Stereo 70 şi sunt rotunjite la 1 milimetru.
*** Distanţa dintre puncte este formată din segmente cumulate ce sunt mai mici decât valoarea 1 milimetru.

DATE DESPRE IMOBILUL NR. 6639

Oficiul de Cadastru şi Publicitate Imobiliară DOLJ
Biroul de Cadastru şi Publicitate Imobiliară Craiova

A. Partea I. Descrierea imobilului

TEREN Extravilan

Adresa: Jud. Dolj, T48, P451

Nr. Crt	Nr cadastral Nr. topografic	Suprafaţa* (mp)	Observaţii / Referinţe
A1		Din acte: 950 Masurata: 1.008	Sector cadastral:17 Teren neimprejmuit;

B. Partea II. Proprietari şi acte

Inscrieri privitoare la dreptul de proprietate şi alte drepturi reale		Referinţe
/		
Act Administrativ nr. TDP 3412, din 29/06/2005 emis de COMISIA JUDETEANA DOLJ;		
B1	Intabulare, drept de PROPRIETATE, dobandit prin Reconstituire, cota actuala 1/1, cota initiala 1/1	A1
	1) **BADOI IOANA**, LIPSĂ CNP	

C. Partea III. SARCINI .

Inscrieri privind dezmembramintele dreptului de proprietate, drepturi reale de garanţie şi sarcini	Referinţe
NU SUNT	

Anexa Nr. 1 La Partea I

Teren

Nr cadastral	Suprafaţa (mp)*	Observaţii / Referinţe
	Din acte: 950 Masurata: 1.008	

* Suprafaţa este determinată in planul de proiecţie Stereo 70.

DETALII LINIARE IMOBIL

Date referitoare la teren

Crt	Categorie folosinţă	Intra vilan	Suprafaţa (mp)	Tarla	Parcelă	Nr. topo	Observaţii / Referinţe
1	vie	NU	1.008	48	451	-	

Lungime Segmente
1) Valorile lungimilor segmentelor sunt obţinute din proiecţie în plan.

Punct început	X / Y	Punct sfârşit	X / Y	Lungime segment (** (m)
1	421.467,685 299.058,361	2	421.451,58 299.060,856	16.297
2	421.451,58 299.060,856	3	421.441,469 299.000,036	61.655
3	421.441,469 299.000,036	4	421.454,755 298.997,031	13.622
4	421.454,755 298.997,031	5	421.457,214 298.996,475	2.521
5	421.457,214 298.996,475	1	421.467,685 299.058,361	62.766

** Lungimile segmentelor sunt determinate în planul de proiecţie Stereo 70 şi sunt rotunjite la 1 milimetru.
*** Distanţa dintre puncte este formată din segmente cumulate ce sunt mai mici decât valoarea 1 milimetru.

DATE DESPRE IMOBILUL NR. 6640

Oficiul de Cadastru şi Publicitate Imobiliară DOLJ
Biroul de Cadastru şi Publicitate Imobiliară Craiova

A. Partea I. Descrierea imobilului

TEREN Extravilan

Adresa: Jud. Dolj, Tarla 48, Parcela 452

Nr. Crt	Nr cadastral Nr. topografic	Suprafaţa* (mp)	Observaţii / Referinţe
A1	33076	Din acte: 961 Masurata: 1.009	Sector cadastral:17 Teren neimprejmuit;

B. Partea II. Proprietari şi acte

Inscrieri privitoare la dreptul de proprietate şi alte drepturi reale		Referinţe
107076 / 12/07/2017		
Act Notarial nr. CONTRACT DE VANZARE AUT. 952, din 11/07/2017 emis de NP BAJENARU ANAMARIA;		
B1	Intabulare, drept de PROPRIETATE, dobandit prin Conventie, cota actuala 1/1, cota initiala 1/1	A1
	1) **POPESCU MARIAN**, casatorit cu 2) **POPESCU MARIA-CRISTIANA**	

C. Partea III. SARCINI .

Inscrieri privind dezmembramintele dreptului de proprietate, drepturi reale de garanţie şi sarcini	Referinţe
NU SUNT	

Anexa Nr. 1 La Partea I

Teren

Nr cadastral	Suprafaţa (mp)*	Observaţii / Referinţe
33076	Din acte: 961 Masurata: 1.009	

* Suprafaţa este determinată in planul de proiecţie Stereo 70.

DETALII LINIARE IMOBIL

Date referitoare la teren

Crt	Categorie folosință	Intra vilan	Suprafaţa (mp)	Tarla	Parcelă	Nr. topo	Observaţii / Referinţe
1	vie	NU	1.009	48	452	-	

Lungime Segmente
1) Valorile lungimilor segmentelor sunt obţinute din proiecţie în plan.

Punct început	X / Y	Punct sfârşit	X / Y	Lungime segment (** (m)
1	421.483,019 299.055,807	2	421.467,685 299.058,361	15.546
2	421.467,685 299.058,361	3	421.457,214 298.996,475	62.766
3	421.457,214 298.996,475	4	421.473,217 298.992,856	16.407
4	421.473,217 298.992,856	1	421.483,019 299.055,807	63.71

** Lungimile segmentelor sunt determinate în planul de proiecţie Stereo 70 şi sunt rotunjite la 1 milimetru.
*** Distanţa dintre puncte este formată din segmente cumulate ce sunt mai mici decât valoarea 1 milimetru.

DATE DESPRE IMOBILUL NR. 6641

Oficiul de Cadastru şi Publicitate Imobiliară DOLJ
Biroul de Cadastru şi Publicitate Imobiliară Craiova

A. Partea I. Descrierea imobilului

Nr. CF vechi:274
Nr. cadastral vechi:351

TEREN Extravilan

Adresa: Jud. Dolj, T 48, P 453

Nr. Crt	Nr cadastral Nr. topografic	Suprafaţa* (mp)	Observaţii / Referinţe
A1	33655	Din acte: 961 Masurata: 1.039	Sector cadastral:17 Teren neimprejmuit;

B. Partea II. Proprietari şi acte

Inscrieri privitoare la dreptul de proprietate şi alte drepturi reale		Referinţe
189961 / 11/10/2018		
Act Administrativ nr. 6354/SC, din 10/10/2018 emis de SERVICIUL CADASTRU 6354/SC;		
B1	" Imobil aflat sub incidenta art. 3 alin.(1) din Legea 17/2014 "	A1
238180 / 14/12/2018		
Act Notarial nr. CONTRACT DE VANZARE-CUMPARARE AUT. NR. 31, din 13/12/2018 emis de IONASCU NICOLAE;		
B2	Intabulare, drept de PROPRIETATE, dobandit prin Conventie, cota actuala 1/1, cota initiala 1/1	A1
	1) **UŢA ION** 2) **UTA DOINA**	

C. Partea III. SARCINI .

Inscrieri privind dezmembramintele dreptului de proprietate, drepturi reale de garanţie şi sarcini	Referinţe
NU SUNT	

Anexa Nr. 1 La Partea I

Teren

Nr cadastral	Suprafaţa (mp)*	Observaţii / Referinţe
33655	Din acte: 961 Masurata: 1.039	

* Suprafaţa este determinată in planul de proiecţie Stereo 70.

DETALII LINIARE IMOBIL

Date referitoare la teren

Crt	Categorie folosinţă	Intra vilan	Suprafaţa (mp)	Tarla	Parcelă	Nr. topo	Observaţii / Referinţe
1	arabil	NU	1.039	48	453	-	

Lungime Segmente
1) Valorile lungimilor segmentelor sunt obţinute din proiecţie în plan.

Punct început	X / Y	Punct sfârşit	X / Y	Lungime segment (** (m)
1	421.498,852 299.053,17	2	421.483,019 299.055,807	16.051
2	421.483,019 299.055,807	3	421.473,217 298.992,856	63.71
3	421.473,217 298.992,856	4	421.473,97 298.992,685	0.772
4	421.473,97 298.992,685	5	421.489,194 298.989,242	15.608
5	421.489,194 298.989,242	1	421.498,852 299.053,17	64.653

** Lungimile segmentelor sunt determinate în planul de proiecţie Stereo 70 şi sunt rotunjite la 1 milimetru.
*** Distanţa dintre puncte este formată din segmente cumulate ce sunt mai mici decât valoarea 1 milimetru.

DATE DESPRE IMOBILUL NR. 6642

Oficiul de Cadastru şi Publicitate Imobiliară DOLJ
Biroul de Cadastru şi Publicitate Imobiliară Craiova

A. Partea I. Descrierea imobilului

TEREN Extravilan

Adresa: Jud. Dolj, T48, P454

Nr. Crt	Nr cadastral Nr. topografic	Suprafaţa* (mp)	Observaţii / Referinţe
A1		1.004	Sector cadastral:17 Teren neimprejmuit;

B. Partea II. Proprietari şi acte

Inscrieri privitoare la dreptul de proprietate şi alte drepturi reale		Referinţe
/		
Act Administrativ nr. TDP 3443, din 29/06/2005 emis de COMISIA JUDETEANA DOLJ (CERTIFICAT DECES SERIA DC NR.259115);		
B1	Intabulare, drept de PROPRIETATE, dobandit prin Reconstituire, cota actuala 1/1, cota initiala 1/1	A1
	1) **TATULEA CONSTANTIN** DEFUNCT:Da	

C. Partea III. SARCINI .

Inscrieri privind dezmembramintele dreptului de proprietate, drepturi reale de garanţie şi sarcini	Referinţe
NU SUNT	

Anexa Nr. 1 La Partea I

Teren

Nr cadastral	Suprafaţa (mp)*	Observaţii / Referinţe
	1.004	

* Suprafaţa este determinată in planul de proiecţie Stereo 70.

DETALII LINIARE IMOBIL

Date referitoare la teren

Crt	Categorie folosință	Intra vilan	Suprafaţa (mp)	Tarla	Parcelă	Nr. topo	Observaţii / Referinţe
1	vie	NU	1.004	48	454	-	

Lungime Segmente
1) Valorile lungimilor segmentelor sunt obţinute din proiecţie în plan.

Punct început	X / Y	Punct sfârşit	X / Y	Lungime segment (** (m)
1	421.498,852 299.053,17	2	421.489,194 298.989,242	64.653
2	421.489,194 298.989,242	3	421.492,932 298.988,397	3.832
3	421.492,932 298.988,397	4	421.504,277 298.985,831	11.632
4	421.504,277 298.985,831	5	421.514,067 299.050,636	65.54
5	421.514,067 299.050,636	1	421.498,852 299.053,17	15.425

** Lungimile segmentelor sunt determinate în planul de proiecţie Stereo 70 şi sunt rotunjite la 1 milimetru.
*** Distanţa dintre puncte este formată din segmente cumulate ce sunt mai mici decât valoarea 1 milimetru.

DATE DESPRE IMOBILUL NR. 6643

Oficiul de Cadastru şi Publicitate Imobiliară DOLJ
Biroul de Cadastru şi Publicitate Imobiliară Craiova

A. Partea I. Descrierea imobilului

TEREN Extravilan

Adresa: Jud. Dolj, T48, P455

Nr. Crt	Nr cadastral Nr. topografic	Suprafaţa* (mp)	Observaţii / Referinţe
A1		1.110	Sector cadastral:17 Teren neimprejmuit;

B. Partea II. Proprietari şi acte

Inscrieri privitoare la dreptul de proprietate şi alte drepturi reale		Referinţe
/		
Act Normativ nr. LEGE 7, din 13/03/1996 emis de PARLAMENT;		
B1	Inscrierea provizorie, drept de PROPRIETATE, dobandit prin Lege, cota actuala 1/1, cota initiala 1/1	A1
	1) **NEIDENTIFICAT NEIDENTIFICAT**	

C. Partea III. SARCINI .

Inscrieri privind dezmembramintele dreptului de proprietate, drepturi reale de garanţie şi sarcini	Referinţe
NU SUNT	

Anexa Nr. 1 La Partea I

Teren

Nr cadastral	Suprafaţa (mp)*	Observaţii / Referinţe
	1.110	

* Suprafaţa este determinată in planul de proiecţie Stereo 70.

DETALII LINIARE IMOBIL

Date referitoare la teren

Crt	Categorie folosinţă	Intra vilan	Suprafaţa (mp)	Tarla	Parcelă	Nr. topo	Observaţii / Referinţe
1	arabil	NU	1.110	48	455	-	

Lungime Segmente
1) Valorile lungimilor segmentelor sunt obţinute din proiecţie în plan.

Punct început	X / Y	Punct sfârşit	X / Y	Lungime segment (** (m)
1	421.530,764 299.046,737	2	421.527,931 299.047,22	2.873
2	421.527,931 299.047,22	3	421.514,067 299.050,636	14.278
3	421.514,067 299.050,636	4	421.504,277 298.985,831	65.54
4	421.504,277 298.985,831	5	421.512,928 298.983,874	8.87
5	421.512,928 298.983,874	6	421.520,774 298.982,1	8.043

Punct început	X / Y	Punct sfârşit	X / Y	Lungime segment (** (m)
6	421.520,774 298.982,1	1	421.530,764 299.046,737	65.405

** Lungimile segmentelor sunt determinate în planul de proiecţie Stereo 70 şi sunt rotunjite la 1 milimetru.
*** Distanţa dintre puncte este formată din segmente cumulate ce sunt mai mici decât valoarea 1 milimetru.

DATE DESPRE IMOBILUL NR. 6644

Oficiul de Cadastru şi Publicitate Imobiliară DOLJ
Biroul de Cadastru şi Publicitate Imobiliară Craiova

A. Partea I. Descrierea imobilului

TEREN Extravilan

Adresa: Jud. Dolj, T48, P456

Nr. Crt	Nr cadastral Nr. topografic	Suprafaţa* (mp)	Observaţii / Referinţe
A1		Din acte: 973 Masurata: 1.000	Sector cadastral:17 Teren neimprejmuit;

B. Partea II. Proprietari şi acte

Inscrieri privitoare la dreptul de proprietate şi alte drepturi reale		Referinţe
/		
Act Administrativ nr. TDP 1575-44826, din 10/11/1998 emis de COMISIA JUDETEANA DOLJ;		
B1	Intabulare, drept de PROPRIETATE, dobandit prin Constituire, cota actuala 1/1, cota initiala 1/1	A1
	1) **BOBOBOCEL MARIN**, LIPSĂ CNP	

C. Partea III. SARCINI .

Inscrieri privind dezmembramintele dreptului de proprietate, drepturi reale de garanţie şi sarcini	Referinţe
NU SUNT	

Anexa Nr. 1 La Partea I

Teren

Nr cadastral	Suprafaţa (mp)*	Observaţii / Referinţe
	Din acte: 973 Masurata: 1.000	

* Suprafaţa este determinată in planul de proiecţie Stereo 70.

DETALII LINIARE IMOBIL

Date referitoare la teren

Crt	Categorie folosinţă	Intra vilan	Suprafaţa (mp)	Tarla	Parcelă	Nr. topo	Observaţii / Referinţe
1	arabil	NU	1.000	48	456	-	

Lungime Segmente
1) Valorile lungimilor segmentelor sunt obţinute din proiecţie în plan.

Punct început	X / Y	Punct sfârşit	X / Y	Lungime segment (** (m)
1	421.545,76 299.044,253	2	421.530,764 299.046,737	15.201
2	421.530,764 299.046,737	3	421.520,774 298.982,1	65.405
3	421.520,774 298.982,1	4	421.532,251 298.979,504	11.767
4	421.532,251 298.979,504	5	421.535,623 298.978,742	3.457
5	421.535,623 298.978,742	1	421.545,76 299.044,253	66.291

** Lungimile segmentelor sunt determinate în planul de proiecţie Stereo 70 şi sunt rotunjite la 1 milimetru.
*** Distanţa dintre puncte este formată din segmente cumulate ce sunt mai mici decât valoarea 1 milimetru.

DATE DESPRE IMOBILUL NR. 6645

Oficiul de Cadastru şi Publicitate Imobiliară DOLJ
Biroul de Cadastru şi Publicitate Imobiliară Craiova

A. Partea I. Descrierea imobilului

TEREN Extravilan

Adresa: Jud. Dolj, T48, P457,457/1

Nr. Crt	Nr cadastral Nr. topografic	Suprafaţa* (mp)	Observaţii / Referinţe
A1		Din acte: 950 Masurata: 987	Sector cadastral:17 Teren neimprejmuit;

B. Partea II. Proprietari şi acte

Inscrieri privitoare la dreptul de proprietate şi alte drepturi reale		Referinţe
/		
Act Notarial nr. CM NR.30, din 25/03/2019 emis de N.P. CERNOBAI EMIL (ACT NOTARIAL APV AUT.1805 DIN 21-06-2004 EMIS DE N.P. GAGEATU ILIE; ACT NOTARIAL CM NR.80 DIN 21-06-2004 EMIS DE N.P. GAGEATU ILIE; TDP 2799 DIN 25-05-2004 EMIS DE COMISIA JUDETEANA DOLJ);		
B1	Intabulare, drept de PROPRIETATE, dobandit prin Succesiune, cota actuala 1/4, cota initiala 1/1	A1
	1) **IRIMIA GHEORGHE**	
B2	Intabulare, drept de PROPRIETATE, dobandit prin Succesiune, cota actuala 3/4, cota initiala 1/1	A1
	1) **IRIMIA MARIAN**	

C. Partea III. SARCINI .

Inscrieri privind dezmembramintele dreptului de proprietate, drepturi reale de garanţie şi sarcini	Referinţe
NU SUNT	

Anexa Nr. 1 La Partea I

Teren

Nr cadastral	Suprafaţa (mp)*	Observaţii / Referinţe
	Din acte: 950 Masurata: 987	

* Suprafaţa este determinată in planul de proiecţie Stereo 70.

DETALII LINIARE IMOBIL

Date referitoare la teren

Crt	Categorie folosinţă	Intra vilan	Suprafaţa (mp)	Tarla	Parcelă	Nr. topo	Observaţii / Referinţe
1	vie	NU	700	48	457	-	
2	vie	NU	287	48	457/1	-	

Lungime Segmente
1) Valorile lungimilor segmentelor sunt obţinute din proiecţie în plan.

Punct început	X / Y	Punct sfârşit	X / Y	Lungime segment (** (m)
1	421.559,858 299.042,493	2	421.545,76 299.044,253	14.207
2	421.545,76 299.044,253	3	421.535,623 298.978,742	66.291
3	421.535,623 298.978,742	4	421.550,54 298.975,368	15.294
4	421.550,54 298.975,368	1	421.559,858 299.042,493	67.769

** Lungimile segmentelor sunt determinate în planul de proiecţie Stereo 70 şi sunt rotunjite la 1 milimetru.
*** Distanţa dintre puncte este formată din segmente cumulate ce sunt mai mici decât valoarea 1 milimetru.

DATE DESPRE IMOBILUL NR. 6646

Oficiul de Cadastru şi Publicitate Imobiliară DOLJ
Biroul de Cadastru şi Publicitate Imobiliară Craiova

A. Partea I. Descrierea imobilului

TEREN Extravilan

Adresa: Jud. Dolj, T48, P458

Nr. Crt	Nr cadastral Nr. topografic	Suprafaţa* (mp)	Observaţii / Referinţe
A1		Din acte: 983 Masurata: 1.020	Sector cadastral:17 Teren neimprejmuit;

B. Partea II. Proprietari şi acte

Inscrieri privitoare la dreptul de proprietate şi alte drepturi reale		Referinţe
/		
Act Notarial nr. ACT PARTAJ AUT.1835, din 28/06/2021 emis de N.P. MARINESCU MARIA DANIELA (ACT NOTARIAL CM NR.41 DIN 08-03-2021 EMIS DE N.P. MARINESCU MARIA DANIELA; TDP 2250 DIN 30-07-2003 EMIS DE COMISIA JUDETEANA DOLJ);		
B1	Intabulare, drept de PROPRIETATE, dobandit prin Iesire Din Indiviziune, cota actuala 1/1, cota initiala 1/1	A1
	1) **ONCEA TOMA**	

C. Partea III. SARCINI .

Inscrieri privind dezmembramintele dreptului de proprietate, drepturi reale de garanţie şi sarcini	Referinţe
NU SUNT	

Anexa Nr. 1 La Partea I

Teren

Nr cadastral	Suprafaţa (mp)*	Observaţii / Referinţe
	Din acte: 983 Masurata: 1.020	

* Suprafaţa este determinată in planul de proiecţie Stereo 70.

DETALII LINIARE IMOBIL

Date referitoare la teren

Crt	Categorie folosință	Intra vilan	Suprafaţa (mp)	Tarla	Parcelă	Nr. topo	Observaţii / Referinţe
1	vie	NU	1.020	48	458	-	

Lungime Segmente
1) Valorile lungimilor segmentelor sunt obţinute din proiecţie în plan.

Punct început	X / Y	Punct sfârşit	X / Y	Lungime segment (** (m)
1	421.574,629 299.040,534	2	421.559,858 299.042,493	14.9
2	421.559,858 299.042,493	3	421.550,54 298.975,368	67.769
3	421.550,54 298.975,368	4	421.552,649 298.974,891	2.162
4	421.552,649 298.974,891	5	421.565,125 298.972,069	12.791
5	421.565,125 298.972,069	1	421.574,629 299.040,534	69.122

** Lungimile segmentelor sunt determinate în planul de proiecţie Stereo 70 şi sunt rotunjite la 1 milimetru.
*** Distanţa dintre puncte este formată din segmente cumulate ce sunt mai mici decât valoarea 1 milimetru.

DATE DESPRE IMOBILUL NR. 6647

Oficiul de Cadastru şi Publicitate Imobiliară DOLJ
Biroul de Cadastru şi Publicitate Imobiliară Craiova

A. Partea I. Descrierea imobilului

TEREN Extravilan

Adresa: Jud. Dolj, T48, P459

Nr. Crt	Nr cadastral Nr. topografic	Suprafaţa* (mp)	Observaţii / Referinţe
A1		966	Sector cadastral:17 Teren neimprejmuit;

B. Partea II. Proprietari şi acte

Inscrieri privitoare la dreptul de proprietate şi alte drepturi reale		Referinţe
/		
Act Notarial nr. CM NR.07, din 23/02/2016 emis de N.P. TARBUJARU MARIA-MONICA (ACT NOTARIAL CM NR. 06 DIN 23-02-2016 EMIS DE N.P. TARBUJARU MARIA-MONICA; TDP 2111 DIN 16-10-2002 EMIS DE COMISIA JUDETEANA DOLJ);		
B1	Intabulare, drept de PROPRIETATE, dobandit prin Succesiune, cota actuala 1/1, cota initiala 1/1	A1
	1) **BARAN GHEORGHE**	

C. Partea III. SARCINI .

Inscrieri privind dezmembramintele dreptului de proprietate, drepturi reale de garanţie şi sarcini	Referinţe
NU SUNT	

Anexa Nr. 1 La Partea I

Teren

Nr cadastral	Suprafaţa (mp)*	Observaţii / Referinţe
	966	

* Suprafaţa este determinată in planul de proiecţie Stereo 70.

DETALII LINIARE IMOBIL

Date referitoare la teren

Crt	Categorie folosinţă	Intra vilan	Suprafaţa (mp)	Tarla	Parcelă	Nr. topo	Observaţii / Referinţe
1	arabil	NU	966	48	459	-	

Lungime Segmente
1) Valorile lungimilor segmentelor sunt obţinute din proiecţie în plan.

Punct început	X / Y	Punct sfârşit	X / Y	Lungime segment (** (m)
1	421.590,486 299.038,427	2	421.574,629 299.040,534	15.996
2	421.574,629 299.040,534	3	421.565,125 298.972,069	69.122
3	421.565,125 298.972,069	4	421.576,577 298.969,479	11.742
4	421.576,577 298.969,479	1	421.590,486 299.038,427	70.337

** Lungimile segmentelor sunt determinate în planul de proiecţie Stereo 70 şi sunt rotunjite la 1 milimetru.
*** Distanţa dintre puncte este formată din segmente cumulate ce sunt mai mici decât valoarea 1 milimetru.

DATE DESPRE IMOBILUL NR. 6648

Oficiul de Cadastru şi Publicitate Imobiliară DOLJ
Biroul de Cadastru şi Publicitate Imobiliară Craiova

A. Partea I. Descrierea imobilului

TEREN Extravilan

Adresa: Jud. Dolj, T48, P460

Nr. Crt	Nr cadastral Nr. topografic	Suprafaţa* (mp)	Observaţii / Referinţe
A1		Din acte: 1.673 Masurata: 1.779	Sector cadastral:17 Teren neimprejmuit;

B. Partea II. Proprietari şi acte

Inscrieri privitoare la dreptul de proprietate şi alte drepturi reale		Referinţe
/		
Act Notarial nr. TRANZACTIE AUT.702, din 13/03/2009 emis de N.P. ZAVOI AURELIAN PAUL;		
B1	Intabulare, drept de PROPRIETATE, dobandit prin Conventie, cota actuala 1/1, cota initiala 1/1	A1
	1) **OANE ION** DEFUNCT:Da	

C. Partea III. SARCINI .

Inscrieri privind dezmembramintele dreptului de proprietate, drepturi reale de garanţie şi sarcini	Referinţe
NU SUNT	

Anexa Nr. 1 La Partea I

Teren

Nr cadastral	Suprafaţa (mp)*	Observaţii / Referinţe
	Din acte: 1.673 Masurata: 1.779	

* Suprafaţa este determinată in planul de proiecţie Stereo 70.

DETALII LINIARE IMOBIL

Date referitoare la teren

Crt	Categorie folosinţă	Intra vilan	Suprafaţa (mp)	Tarla	Parcelă	Nr. topo	Observaţii / Referinţe
1	arabil	NU	1.779	48	460	-	

Lungime Segmente
1) Valorile lungimilor segmentelor sunt obţinute din proiecţie în plan.

Punct început	X / Y	Punct sfârşit	X / Y	Lungime segment (** (m)
1	421.590,486 299.038,427	2	421.576,577 298.969,479	70.337
2	421.576,577 298.969,479	3	421.592,16 298.966,016	15.962
3	421.592,16 298.966,016	4	421.623,861 299.031,556	72.804
4	421.623,861 299.031,556	5	421.608,258 299.035,678	16.138
5	421.608,258 299.035,678	1	421.590,486 299.038,427	17.984

** Lungimile segmentelor sunt determinate în planul de proiecţie Stereo 70 şi sunt rotunjite la 1 milimetru.
*** Distanţa dintre puncte este formată din segmente cumulate ce sunt mai mici decât valoarea 1 milimetru.

DATE DESPRE IMOBILUL NR. 6649

Oficiul de Cadastru şi Publicitate Imobiliară DOLJ
Biroul de Cadastru şi Publicitate Imobiliară Craiova

A. Partea I. Descrierea imobilului

TEREN Extravilan

Adresa: Jud. Dolj, T48, P461,462

Nr. Crt	Nr cadastral Nr. topografic	Suprafaţa* (mp)	Observaţii / Referinţe
A1		Din acte: 2.853 Masurata: 2.449	Sector cadastral:17 Teren neimprejmuit;

B. Partea II. Proprietari şi acte

Inscrieri privitoare la dreptul de proprietate şi alte drepturi reale		Referinţe
/		
Act Administrativ nr. TDP 1719-45084, din 11/10/1999 emis de COMISIA JUDETEANA DOLJ (CERTIFICAT DECES SERIA DP NR.745079);		
B1	Intabulare, drept de PROPRIETATE, dobandit prin Reconstituire, cota actuala 1/1, cota initiala 1/1	A1
	1) **CIUCA RADA** DEFUNCT:Da	

C. Partea III. SARCINI .

Inscrieri privind dezmembramintele dreptului de proprietate, drepturi reale de garanţie şi sarcini	Referinţe
NU SUNT	

Anexa Nr. 1 La Partea I

Teren

Nr cadastral	Suprafaţa (mp)*	Observaţii / Referinţe
	Din acte: 2.853 Masurata: 2.449	

* Suprafaţa este determinată in planul de proiecţie Stereo 70.

DETALII LINIARE IMOBIL

Date referitoare la teren

Crt	Categorie folosinţă	Intra vilan	Suprafaţa (mp)	Tarla	Parcelă	Nr. topo	Observaţii / Referinţe
1	arabil	NU	1.651	48	461	-	
2	vie	NU	798	48	462	-	

Lungime Segmente
1) Valorile lungimilor segmentelor sunt obţinute din proiecţie în plan.

Punct început	X / Y	Punct sfârşit	X / Y	Lungime segment (** (m)
1	421.266,146 299.093,013	2	421.255,491 299.031,718	62.214
2	421.255,491 299.031,718	3	421.265,318 299.030,263	9.934
3	421.265,318 299.030,263	4	421.287,864 299.025,717	23.0
4	421.287,864 299.025,717	5	421.276,748 298.974,299	52.606

Punct început	X / Y	Punct sfârşit	X / Y	Lungime segment (** (m)
5	421.276,748 298.974,299	6	421.279,714 298.973,823	3.004
6	421.279,714 298.973,823	7	421.290,797 299.025,083	52.444
7	421.290,797 299.025,083	8	421.302,137 299.089,655	65.56
8	421.302,137 299.089,655	1	421.266,146 299.093,013	36.147

** Lungimile segmentelor sunt determinate în planul de proiecţie Stereo 70 şi sunt rotunjite la 1 milimetru.
*** Distanţa dintre puncte este formată din segmente cumulate ce sunt mai mici decât valoarea 1 milimetru.

DATE DESPRE IMOBILUL NR. 6650

Oficiul de Cadastru şi Publicitate Imobiliară DOLJ
Biroul de Cadastru şi Publicitate Imobiliară Craiova

A. Partea I. Descrierea imobilului

TEREN Extravilan

Adresa: Jud. Dolj, T48, P462/1

Nr. Crt	Nr cadastral Nr. topografic	Suprafaţa* (mp)	Observaţii / Referinţe
A1		1.253	Sector cadastral:17 Teren neimprejmuit;

B. Partea II. Proprietari şi acte

Inscrieri privitoare la dreptul de proprietate şi alte drepturi reale		Referinţe
/		
Act Administrativ nr. TDP 3365, din 24/06/2005 emis de COMISIA JUDETEANA DOLJ (CERTIFICAT DECES SERIA D.10 NR.022665);		
B1	Intabulare, drept de PROPRIETATE, dobandit prin Reconstituire, cota actuala 1/1, cota initiala 1/1	A1
	1) **CIUCA GHEORGHE** DEFUNCT:Da	

C. Partea III. SARCINI .

Inscrieri privind dezmembramintele dreptului de proprietate, drepturi reale de garanţie şi sarcini	Referinţe
NU SUNT	

Anexa Nr. 1 La Partea I

Teren

Nr cadastral	Suprafaţa (mp)*	Observaţii / Referinţe
	1.253	

* Suprafaţa este determinată in planul de proiecţie Stereo 70.

DETALII LINIARE IMOBIL

Date referitoare la teren

Crt	Categorie folosință	Intra vilan	Suprafaţa (mp)	Tarla	Parcelă	Nr. topo	Observaţii / Referinţe
1	vie	NU	1.253	48	462/1	-	

Lungime Segmente
1) Valorile lungimilor segmentelor sunt obţinute din proiecţie în plan.

Punct început	X / Y	Punct sfârşit	X / Y	Lungime segment (** (m)
1	421.265,318 299.030,263	2	421.252,806 298.978,143	53.602
2	421.252,806 298.978,143	3	421.276,748 298.974,299	24.249
3	421.276,748 298.974,299	4	421.287,864 299.025,717	52.606
4	421.287,864 299.025,717	1	421.265,318 299.030,263	23.0

** Lungimile segmentelor sunt determinate în planul de proiecţie Stereo 70 şi sunt rotunjite la 1 milimetru.
*** Distanţa dintre puncte este formată din segmente cumulate ce sunt mai mici decât valoarea 1 milimetru.

DATE DESPRE IMOBILUL NR. 6651

Oficiul de Cadastru şi Publicitate Imobiliară DOLJ
Biroul de Cadastru şi Publicitate Imobiliară Craiova

A. Partea I. Descrierea imobilului

TEREN Extravilan

Adresa: Jud. Dolj, T48, P463,464

Nr. Crt	Nr cadastral Nr. topografic	Suprafaţa* (mp)	Observaţii / Referinţe
A1		Din acte: 3.421 Masurata: 2.715	Sector cadastral:17 Teren neimprejmuit;

B. Partea II. Proprietari şi acte

Inscrieri privitoare la dreptul de proprietate şi alte drepturi reale		Referinţe
/		
Act Notarial nr. ACT PARTAJ AUT.657, din 18/02/2014 emis de N.P. DIACONU CRISTIAN (ACT NOTARIAL CM NR.195 DIN 12-12-2013 EMIS DE N.P. DIACONU CRISTIAN; TDP 3084 DIN07-12-2004 EMIS DE COMISIA JUDETEANA DOLJ);		
B1	Intabulare, drept de PROPRIETATE, dobandit prin Iesire Din Indiviziune, cota actuala 1/1, cota initiala 1/1	A1
	1) **RADUICA MARIA**	

C. Partea III. SARCINI .

Inscrieri privind dezmembramintele dreptului de proprietate, drepturi reale de garanţie şi sarcini	Referinţe
NU SUNT	

Anexa Nr. 1 La Partea I

Teren

Nr cadastral	Suprafaţa (mp)*	Observaţii / Referinţe
	Din acte: 3.421 Masurata: 2.715	

* Suprafaţa este determinată in planul de proiecţie Stereo 70.

DETALII LINIARE IMOBIL

Date referitoare la teren

Crt	Categorie folosinţă	Intra vilan	Suprafaţa (mp)	Tarla	Parcelă	Nr. topo	Observaţii / Referinţe
1	vie	NU	1.160	48	463	-	
2	arabil	NU	1.555	48	464	-	

Lungime Segmente
1) Valorile lungimilor segmentelor sunt obţinute din proiecţie în plan.

Punct început	X / Y	Punct sfârşit	X / Y	Lungime segment (** (m)
1	421.302,137 299.089,655	2	421.290,797 299.025,083	65.56
2	421.290,797 299.025,083	3	421.279,714 298.973,823	52.444
3	421.279,714 298.973,823	4	421.302,672 298.970,137	23.252
4	421.302,672 298.970,137	5	421.313,188 299.019,339	50.313

Punct început	X / Y	Punct sfârşit	X / Y	Lungime segment (** (m)
5	421.313,188 299.019,339	6	421.318,188 299.049,992	31.058
6	421.318,188 299.049,992	7	421.324,37 299.087,58	38.093
7	421.324,37 299.087,58	1	421.302,137 299.089,655	22.329

** Lungimile segmentelor sunt determinate în planul de proiecţie Stereo 70 şi sunt rotunjite la 1 milimetru.
*** Distanţa dintre puncte este formată din segmente cumulate ce sunt mai mici decât valoarea 1 milimetru.

DATE DESPRE IMOBILUL NR. 6652

Oficiul de Cadastru şi Publicitate Imobiliară DOLJ
Biroul de Cadastru şi Publicitate Imobiliară Craiova

A. Partea I. Descrierea imobilului

Nr. CF vechi:273
Nr. cadastral vechi:350

TEREN Extravilan

Adresa: Jud. Dolj, T 48, P 465

Nr. Crt	Nr cadastral Nr. topografic	Suprafaţa* (mp)	Observaţii / Referinţe
A1	33373	Din acte: 585 Masurata: 629	Sector cadastral:17 Teren neimprejmuit;

B. Partea II. Proprietari şi acte

Inscrieri privitoare la dreptul de proprietate şi alte drepturi reale		Referinţe
22581 / 05/06/2006		
Act Notarial nr. 381, din 05/06/2006 emis de BNP RADOVICI LUCRETIA;		
B1	Intabulare, drept de PROPRIETATE, dobandit prin Conventie, cota actuala 1/1, cota initiala 1/1	A1
	1) **UTA ROMEO**, LIPSĂ CNP	

C. Partea III. SARCINI .

Inscrieri privind dezmembramintele dreptului de proprietate, drepturi reale de garanţie şi sarcini	Referinţe
NU SUNT	

Anexa Nr. 1 La Partea I

Teren

Nr cadastral	Suprafaţa (mp)*	Observaţii / Referinţe
33373	Din acte: 585 Masurata: 629	

* Suprafaţa este determinată in planul de proiecţie Stereo 70.

DETALII LINIARE IMOBIL

Date referitoare la teren

Crt	Categorie folosinţă	Intra vilan	Suprafaţa (mp)	Tarla	Parcelă	Nr. topo	Observaţii / Referinţe
1	arabil	NU	629	48	465	-	

Lungime Segmente
1) Valorile lungimilor segmentelor sunt obţinute din proiecţie în plan.

Punct început	X / Y	Punct sfârşit	X / Y	Lungime segment (** (m)
1	421.330,281 299.080,865	2	421.326,527 299.087,379	7.518
2	421.326,527 299.087,379	3	421.324,37 299.087,58	2.166
3	421.324,37 299.087,58	4	421.318,188 299.049,992	38.093
4	421.318,188 299.049,992	5	421.336,987 299.047,451	18.97
5	421.336,987 299.047,451	6	421.339,398 299.064,734	17.45

Punct început	X / Y	Punct sfârşit	X / Y	Lungime segment (** (m)
6	421.339,398 299.064,734	7	421.341,52 299.079,941	15.354
7	421.341,52 299.079,941	1	421.330,281 299.080,865	11.277

** Lungimile segmentelor sunt determinate în planul de proiecţie Stereo 70 şi sunt rotunjite la 1 milimetru.
*** Distanţa dintre puncte este formată din segmente cumulate ce sunt mai mici decât valoarea 1 milimetru.

DATE DESPRE IMOBILUL NR. 6653

Oficiul de Cadastru şi Publicitate Imobiliară DOLJ
Biroul de Cadastru şi Publicitate Imobiliară Craiova

A. Partea I. Descrierea imobilului

TEREN Extravilan

Adresa: Jud. Dolj, T48, P466

Nr. Crt	Nr cadastral Nr. topografic	Suprafaţa* (mp)	Observaţii / Referinţe
A1		604	Sector cadastral:17 Teren neimprejmuit;

B. Partea II. Proprietari şi acte

Inscrieri privitoare la dreptul de proprietate şi alte drepturi reale		Referinţe
/		
Act Notarial nr. CM NR.182, din 08/11/2021 emis de N.P. IONASCU NICOLAE (TDP 2133 DIN 17-10-2002 EMIS DE COMISIA JUDETEANA DOLJ);		
B1	Intabulare, drept de PROPRIETATE, dobandit prin Succesiune, cota actuala 1/1, cota initiala 1/1	A1
	1) **BADOSU ION**	

C. Partea III. SARCINI .

Inscrieri privind dezmembramintele dreptului de proprietate, drepturi reale de garanţie şi sarcini	Referinţe
NU SUNT	

Anexa Nr. 1 La Partea I

Teren

Nr cadastral	Suprafaţa (mp)*	Observaţii / Referinţe
	604	

* Suprafaţa este determinată in planul de proiecţie Stereo 70.

DETALII LINIARE IMOBIL

Date referitoare la teren

Crt	Categorie folosinţă	Intra vilan	Suprafaţa (mp)	Tarla	Parcelă	Nr. topo	Observaţii / Referinţe
1	vie	NU	604	48	466	-	

Lungime Segmente
1) Valorile lungimilor segmentelor sunt obţinute din proiecţie în plan.

Punct început	X / Y	Punct sfârşit	X / Y	Lungime segment (** (m)
1	421.318,188 299.049,992	2	421.313,188 299.019,339	31.058
2	421.313,188 299.019,339	3	421.332,732 299.016,404	19.763
3	421.332,732 299.016,404	4	421.336,987 299.047,451	31.337
4	421.336,987 299.047,451	1	421.318,188 299.049,992	18.97

** Lungimile segmentelor sunt determinate în planul de proiecţie Stereo 70 şi sunt rotunjite la 1 milimetru.
*** Distanţa dintre puncte este formată din segmente cumulate ce sunt mai mici decât valoarea 1 milimetru.

DATE DESPRE IMOBILUL NR. 6654

Oficiul de Cadastru şi Publicitate Imobiliară DOLJ
Biroul de Cadastru şi Publicitate Imobiliară Craiova

A. Partea I. Descrierea imobilului

TEREN Extravilan

Adresa: Jud. Dolj, T48, P467

Nr. Crt	Nr cadastral Nr. topografic	Suprafaţa* (mp)	Observaţii / Referinţe
A1		994	Sector cadastral:17 Teren neimprejmuit;

B. Partea II. Proprietari şi acte

Inscrieri privitoare la dreptul de proprietate şi alte drepturi reale		Referinţe
/		
Act Notarial nr. ACT PARTAJ AUT.39, din 06/02/2007 emis de N.P. GHEORGHE CIOVICA (ACT NOTARIAL CM NR.06 DIN 06-02-2007 EMIS DE N.P. GHEORGHE CIOVICA;ACT NOTARIAL CM NR.07 DIN 06-02-2007 EMIS DE N.P. GHEORGHE CIOVICA;ACT NOTARIAL CM NR.08 DIN 06-02-2007 EMIS DE N.P. GHEORGHE CIOVICA; TDP 2061 DIN 14-09-2002 EMIS DE COMISIA JUDETEANA DOLJ);		
B1	Intabulare, drept de PROPRIETATE, dobandit prin Iesire Din Indiviziune, cota actuala 1/1, cota initiala 1/1	A1
	1) **GRIGORIE GHEORGHITA**	

C. Partea III. SARCINI .

Inscrieri privind dezmembramintele dreptului de proprietate, drepturi reale de garanţie şi sarcini	Referinţe
NU SUNT	

Anexa Nr. 1 La Partea I

Teren

Nr cadastral	Suprafaţa (mp)*	Observaţii / Referinţe
	994	

* Suprafaţa este determinată in planul de proiecţie Stereo 70.

DETALII LINIARE IMOBIL

Date referitoare la teren

Crt	Categorie folosinţă	Intra vilan	Suprafaţa (mp)	Tarla	Parcelă	Nr. topo	Observaţii / Referinţe
1	arabil	NU	994	48	467	-	

Lungime Segmente
1) Valorile lungimilor segmentelor sunt obţinute din proiecţie în plan.

Punct început	X / Y	Punct sfârşit	X / Y	Lungime segment (** (m)
1	421.332,732 299.016,404	2	421.313,188 299.019,339	19.763
2	421.313,188 299.019,339	3	421.302,672 298.970,137	50.313
3	421.302,672 298.970,137	4	421.322,175 298.967,006	19.753
4	421.322,175 298.967,006	1	421.332,732 299.016,404	50.514

** Lungimile segmentelor sunt determinate în planul de proiecţie Stereo 70 şi sunt rotunjite la 1 milimetru.
*** Distanţa dintre puncte este formată din segmente cumulate ce sunt mai mici decât valoarea 1 milimetru.

DATE DESPRE IMOBILUL NR. 6655

Oficiul de Cadastru şi Publicitate Imobiliară DOLJ
Biroul de Cadastru şi Publicitate Imobiliară Craiova

A. Partea I. Descrierea imobilului

TEREN Extravilan

Adresa: Jud. Dolj, T 48, P 468, Corp 1

Nr. Crt	Nr cadastral Nr. topografic	Suprafaţa* (mp)	Observaţii / Referinţe
A1	31928	1.024	Sector cadastral:17 Teren neimprejmuit;

B. Partea II. Proprietari şi acte

Inscrieri privitoare la dreptul de proprietate şi alte drepturi reale		Referinţe
184074 / 02/08/2021		
Act Notarial nr. ACT DE DEZMEMBRARE AUT SUB NR.3889, din 30/07/2021 emis de NOTAR PUBLIC CERNOBAI CLAUDIU EMIL;		
B1	Se infiinteaza cartea funciara 31928 a imobilului cu numarul cadastral 31928 / UAT Leu, rezultat din dezmembrarea imobilului cu numarul cadastral 31456 inscris in cartea funciara 31456;	A1
Act Administrativ nr. TDP 2913, din 27/08/2004 emis de CJ DOLJ (CM NR. 408/06-12-2004 EMIS DE BNP CERNOBAI CLAUDIU-EMIL;);		
B2	Intabulare, drept de PROPRIETATELEGE, dobandit prin Succesiune, cota actuala 1/2, cota initiala 1/1	A1
	1) **ENE CONSTANTIN**	
	OBSERVATII: POZITIE TRANSCRISA DIN CF 31456/LEU, INSCRISA PRIN INCHEIEREA NR. 34541 DIN 15/04/2013;	
B3	Intabulare, drept de PROPRIETATELEGE, dobandit prin Succesiune, cota actuala 1/2, cota initiala 1/1	A1
	1) **ENE TOMA**	
	OBSERVATII: POZITIE TRANSCRISA DIN CF 31456/LEU, INSCRISA PRIN INCHEIEREA NR. 34541 DIN 15/04/2013;	

C. Partea III. SARCINI .

Inscrieri privind dezmembramintele dreptului de proprietate, drepturi reale de garanţie şi sarcini	Referinţe
NU SUNT	

Anexa Nr. 1 La Partea I

Teren

Nr cadastral	Suprafaţa (mp)*	Observaţii / Referinţe
31928	1.024	

* Suprafaţa este determinată in planul de proiecţie Stereo 70.

DETALII LINIARE IMOBIL

Date referitoare la teren

Crt	Categorie folosință	Intra vilan	Suprafaţa (mp)	Tarla	Parcelă	Nr. topo	Observaţii / Referinţe
1	vie	NU	282	48	468	-	
2	arabil	NU	742	48	468	-	

Lungime Segmente
1) Valorile lungimilor segmentelor sunt obţinute din proiecţie în plan.

Punct început	X / Y	Punct sfârşit	X / Y	Lungime segment (** (m)
1	421.322,175 298.967,006	2	421.330,994 298.965,84	8.896
2	421.330,994 298.965,84	3	421.346,514 299.042,876	78.584
3	421.346,514 299.042,876	4	421.352,235 299.041,938	5.798
4	421.352,235 299.041,938	5	421.354,992 299.063,491	21.728

Punct început	X / Y	Punct sfârşit	X / Y	Lungime segment (** (m)
5	421.354,992 299.063,491	6	421.339,398 299.064,734	15.643
6	421.339,398 299.064,734	7	421.336,987 299.047,451	17.451
7	421.336,987 299.047,451	8	421.332,732 299.016,404	31.337
8	421.332,732 299.016,404	1	421.322,175 298.967,006	50.514

** Lungimile segmentelor sunt determinate în planul de proiecţie Stereo 70 şi sunt rotunjite la 1 milimetru.
*** Distanţa dintre puncte este formată din segmente cumulate ce sunt mai mici decât valoarea 1 milimetru.

DATE DESPRE IMOBILUL NR. 6656

Oficiul de Cadastru şi Publicitate Imobiliară DOLJ
Biroul de Cadastru şi Publicitate Imobiliară Craiova

A. Partea I. Descrierea imobilului

TEREN Extravilan

Adresa: Jud. Dolj, T 48, P 468, Corp 2

Nr. Crt	Nr cadastral Nr. topografic	Suprafaţa* (mp)	Observaţii / Referinţe
A1	31929	1.022	Sector cadastral:17 Teren neimprejmuit;

B. Partea II. Proprietari şi acte

Inscrieri privitoare la dreptul de proprietate şi alte drepturi reale		Referinţe
184074 / 02/08/2021		
Act Notarial nr. ACT DE DEZMEMBRARE AUT SUB NR.3889, din 30/07/2021 emis de NOTAR PUBLIC CERNOBAI CLAUDIU EMIL;		
B1	Se infiinteaza cartea funciara 31929 a imobilului cu numarul cadastral 31929 / UAT Leu, rezultat din dezmembrarea imobilului cu numarul cadastral 31456 inscris in cartea funciara 31456;	A1
Act Administrativ nr. TDP 2913, din 27/08/2004 emis de CJ DOLJ (CM NR. 408/06-12-2004 EMIS DE BNP CERNOBAI CLAUDIU-EMIL;);		
B2	Intabulare, drept de PROPRIETATELEGE, dobandit prin Succesiune, cota actuala 1/2, cota initiala 1/1	A1
	1) **ENE CONSTANTIN**	
	OBSERVATII: POZITIE TRANSCRISA DIN CF 31456/LEU, INSCRISA PRIN INCHEIEREA NR. 34541 DIN 15/04/2013;	
B3	Intabulare, drept de PROPRIETATELEGE, dobandit prin Succesiune, cota actuala 1/2, cota initiala 1/1	A1
	1) **ENE TOMA**	
	OBSERVATII: POZITIE TRANSCRISA DIN CF 31456/LEU, INSCRISA PRIN INCHEIEREA NR. 34541 DIN 15/04/2013;	

C. Partea III. SARCINI .

Inscrieri privind dezmembramintele dreptului de proprietate, drepturi reale de garanţie şi sarcini	Referinţe
NU SUNT	

Anexa Nr. 1 La Partea I

Teren

Nr cadastral	Suprafaţa (mp)*	Observaţii / Referinţe
31929	1.022	

* Suprafaţa este determinată in planul de proiecţie Stereo 70.

DETALII LINIARE IMOBIL

Date referitoare la teren

Crt	Categorie folosință	Intra vilan	Suprafaţa (mp)	Tarla	Parcelă	Nr. topo	Observaţii / Referinţe
1	vie	NU	1.022	48	468	-	

Lungime Segmente
1) Valorile lungimilor segmentelor sunt obţinute din proiecţie în plan.

Punct început	X / Y	Punct sfârşit	X / Y	Lungime segment (** (m)
1	421.343,06 298.963,441	2	421.359,973 299.040,67	79.059
2	421.359,973 299.040,67	3	421.352,235 299.041,938	7.841
3	421.352,235 299.041,938	4	421.346,514 299.042,876	5.798
4	421.346,514 299.042,876	5	421.330,994 298.965,84	78.584
5	421.330,994 298.965,84	1	421.343,06 298.963,441	12.302

** Lungimile segmentelor sunt determinate în planul de proiecţie Stereo 70 şi sunt rotunjite la 1 milimetru.
*** Distanţa dintre puncte este formată din segmente cumulate ce sunt mai mici decât valoarea 1 milimetru.

DATE DESPRE IMOBILUL NR. 6657

Oficiul de Cadastru şi Publicitate Imobiliară DOLJ
Biroul de Cadastru şi Publicitate Imobiliară Craiova

A. Partea I. Descrierea imobilului

TEREN Necunoscut

Adresa: Loc. Leu, Jud. Dolj, T48, P469

Nr. Crt	Nr cadastral Nr. topografic	Suprafaţa* (mp)	Observaţii / Referinţe
A1		Din acte: 3.887 Masurata: 3.923	Sector cadastral:17 Teren neimprejmuit;

B. Partea II. Proprietari şi acte

Inscrieri privitoare la dreptul de proprietate şi alte drepturi reale		Referinţe
/		
Act Notarial nr. ACT PARTAJ AUT.6538, din 06/12/2004 emis de N.P. CERNOBAI CLAUDIU-EMIL (ACT NOTARIAL CM NR.408 DIN 06-12-2004 EMIS DE N.P. CERNOBAI CLAUDIU-EMIL; TDP 2913 DIN 27-08-2004 EMIS DE COMISIA JUDETEANA DOLJ);		
B1	Intabulare, drept de PROPRIETATE, dobandit prin Iesire Din Indiviziune, cota actuala 3887/3923, cota initiala 1/1	A1
	1) **ENE TOMA**	
Act Normativ nr. LEGEA 7, din 13/03/1996 emis de GUVERNUL ROMANIEI;		
B2	Inscrierea posesiei, drept de PROPRIETATE, dobandit prin Constituire, cota actuala 36/3923, cota initiala 1/1	A1
	1) **ENE TOMA**	

C. Partea III. SARCINI .

Inscrieri privind dezmembramintele dreptului de proprietate, drepturi reale de garanţie şi sarcini	Referinţe
NU SUNT	

Anexa Nr. 1 La Partea I

Teren

Nr cadastral	Suprafaţa (mp)*	Observaţii / Referinţe
	Din acte: 3.887 Masurata: 3.923	

* Suprafaţa este determinată in planul de proiecţie Stereo 70.

DETALII LINIARE IMOBIL

Date referitoare la teren

Crt	Categorie folosinţă	Intra vilan	Suprafaţa (mp)	Tarla	Parcelă	Nr. topo	Observaţii / Referinţe
1	arabil	DA	2.476	48	469	-	
2	vie	NU	667	48	469	-	
3	arabil	NU	780	48	469	-	

Lungime Segmente
1) Valorile lungimilor segmentelor sunt obţinute din proiecţie în plan.

Punct început	X / Y	Punct sfârşit	X / Y	Lungime segment (** (m)
1	421.345,163 299.107,278	2	421.341,52 299.079,941	27.578
2	421.341,52 299.079,941	3	421.339,398 299.064,734	15.354
3	421.339,398 299.064,734	4	421.354,992 299.063,491	15.643

Punct început	X / Y	Punct sfârşit	X / Y	Lungime segment (** (m)
4	421.354,992 299.063,491	5	421.352,235 299.041,938	21.728
5	421.352,235 299.041,938	6	421.359,973 299.040,67	7.841
6	421.359,973 299.040,67	7	421.364,398 299.042,214	4.686
7	421.364,398 299.042,214	8	421.368,514 299.074,696	32.742
8	421.368,514 299.074,696	9	421.371,745 299.097,245	22.779
9	421.371,745 299.097,245	10	421.372,499 299.105,225	8.015
10	421.372,499 299.105,225	11	421.376,614 299.148,782	43.751
11	421.376,614 299.148,782	12	421.377,236 299.157,493	8.733
12	421.377,236 299.157,493	13	421.377,884 299.166,981	9.51
13	421.377,884 299.166,981	14	421.381,008 299.188,446	21.691
14	421.381,008 299.188,446	15	421.381,507 299.194,53	6.104
15	421.381,507 299.194,53	16	421.382,226 299.201,275	6.783
16	421.382,226 299.201,275	17	421.357,003 299.201,174	25.223
17	421.357,003 299.201,174	18	421.346,959 299.120,753	81.046
18	421.346,959 299.120,753	1	421.345,163 299.107,278	13.594

** Lungimile segmentelor sunt determinate în planul de proiecţie Stereo 70 şi sunt rotunjite la 1 milimetru.
*** Distanţa dintre puncte este formată din segmente cumulate ce sunt mai mici decât valoarea 1 milimetru.

DATE DESPRE IMOBILUL NR. 6658

Oficiul de Cadastru şi Publicitate Imobiliară DOLJ
Biroul de Cadastru şi Publicitate Imobiliară Craiova

A. Partea I. Descrierea imobilului

TEREN Extravilan

Adresa: Jud. Dolj, T48

Nr. Crt	Nr cadastral Nr. topografic	Suprafaţa* (mp)	Observaţii / Referinţe
A1		470	Sector cadastral:17 Teren neimprejmuit;

B. Partea II. Proprietari şi acte

Inscrieri privitoare la dreptul de proprietate şi alte drepturi reale		Referinţe
/		
Act Normativ nr. LEGE 7, din 13/03/1996 emis de PARLAMENT;		
B1	Inscrierea provizorie, drept de PROPRIETATE, dobandit prin Lege, cota actuala 1/1, cota initiala 1/1	A1
	1) **NEIDENTIFICAT NEIDENTIFICAT**	

C. Partea III. SARCINI .

Inscrieri privind dezmembramintele dreptului de proprietate, drepturi reale de garanţie şi sarcini	Referinţe
NU SUNT	

Anexa Nr. 1 La Partea I

Teren

Nr cadastral	Suprafaţa (mp)*	Observaţii / Referinţe
	470	

* Suprafaţa este determinată in planul de proiecţie Stereo 70.

DETALII LINIARE IMOBIL

Date referitoare la teren

Crt	Categorie folosinţă	Intra vilan	Suprafaţa (mp)	Tarla	Parcelă	Nr. topo	Observaţii / Referinţe
1	arabil	NU	470	48	-	-	

Lungime Segmente
1) Valorile lungimilor segmentelor sunt obţinute din proiecţie în plan.

Punct început	X / Y	Punct sfârşit	X / Y	Lungime segment (** (m)
1	421.359,973 299.040,67	2	421.343,06 298.963,441	79.059
2	421.343,06 298.963,441	3	421.349,417 298.962,098	6.497
3	421.349,417 298.962,098	4	421.359,082 299.009,969	48.837
4	421.359,082 299.009,969	5	421.365,564 299.042,075	32.754
5	421.365,564 299.042,075	6	421.364,398 299.042,214	1.174

Punct început	X / Y	Punct sfârşit	X / Y	Lungime segment (** (m)
6	421.364,398 299.042,214	1	421.359,973 299.040,67	4.686

** Lungimile segmentelor sunt determinate în planul de proiecţie Stereo 70 şi sunt rotunjite la 1 milimetru.
*** Distanţa dintre puncte este formată din segmente cumulate ce sunt mai mici decât valoarea 1 milimetru.

DATE DESPRE IMOBILUL NR. 6659

Oficiul de Cadastru şi Publicitate Imobiliară DOLJ
Biroul de Cadastru şi Publicitate Imobiliară Craiova

A. Partea I. Descrierea imobilului

TEREN Extravilan

Adresa: Jud. Dolj, T48, P472

Nr. Crt	Nr cadastral Nr. topografic	Suprafaţa* (mp)	Observaţii / Referinţe
A1		462	Sector cadastral:17 Teren neimprejmuit;

B. Partea II. Proprietari şi acte

Inscrieri privitoare la dreptul de proprietate şi alte drepturi reale		Referinţe
/		
Act Notarial nr. CONTRACT PARTAJ AUT.98, din 10/01/2006 emis de N.P. MARIA MAGDALENA FAURAR (TDP 2930 DIN 16-09-2004 EMIS DE COMISIA JUDETEANA DOLJ);		
B1	Intabulare, drept de PROPRIETATE, dobandit prin Iesire Din Indiviziune, cota actuala 1/1, cota initiala 1/1	A1
	1) **BIDIREAC GHEORGHE**	

C. Partea III. SARCINI .

Inscrieri privind dezmembramintele dreptului de proprietate, drepturi reale de garanţie şi sarcini	Referinţe
NU SUNT	

Anexa Nr. 1 La Partea I

Teren

Nr cadastral	Suprafaţa (mp)*	Observaţii / Referinţe
	462	

* Suprafaţa este determinată in planul de proiecţie Stereo 70.

DETALII LINIARE IMOBIL

Date referitoare la teren

Crt	Categorie folosinţă	Intra vilan	Suprafaţa (mp)	Tarla	Parcelă	Nr. topo	Observaţii / Referinţe
1	arabil	NU	462	48	472	-	

Lungime Segmente
1) Valorile lungimilor segmentelor sunt obţinute din proiecţie în plan.

Punct început	X / Y	Punct sfârşit	X / Y	Lungime segment (** (m)
1	421.359,082 299.009,969	2	421.372,626 299.007,111	13.842
2	421.372,626 299.007,111	3	421.379,355 299.040,44	34.002
3	421.379,355 299.040,44	4	421.365,564 299.042,075	13.887
4	421.365,564 299.042,075	1	421.359,082 299.009,969	32.754

** Lungimile segmentelor sunt determinate în planul de proiecţie Stereo 70 şi sunt rotunjite la 1 milimetru.
*** Distanţa dintre puncte este formată din segmente cumulate ce sunt mai mici decât valoarea 1 milimetru.

DATE DESPRE IMOBILUL NR. 6660

Oficiul de Cadastru şi Publicitate Imobiliară DOLJ
Biroul de Cadastru şi Publicitate Imobiliară Craiova

A. Partea I. Descrierea imobilului

TEREN Extravilan

Adresa: Jud. Dolj, T48, P473

Nr. Crt	Nr cadastral Nr. topografic	Suprafaţa* (mp)	Observaţii / Referinţe
A1		676	Sector cadastral:17 Teren neimprejmuit;

B. Partea II. Proprietari şi acte

Inscrieri privitoare la dreptul de proprietate şi alte drepturi reale		Referinţe
/		
Hotarare Judecatoreasca nr. SENTINTA CIVILA NR.5728, din 08/04/2013 emis de JUDECATORIA CRAIOVA (TDP 3526 DIN 37-07-2006 EMIS DE COMISIA JUDETEANA DOLJ);		
B1	Intabulare, drept de PROPRIETATE, dobandit prin Hotarare Judecatoreasca, cota actuala 1/1, cota initiala 1/1	A1
	1) **MARINASI VERGICA** 2) **BOGOI ILEANA**, LIPSĂ CNP 3) **MITRU ALINA CONSTANTINA**, LIPSĂ CNP 4) **MARINAS ION**, LIPSĂ CNP 5) **MARINAS STEFAN**, LIPSĂ CNP	

C. Partea III. SARCINI .

Inscrieri privind dezmembramintele dreptului de proprietate, drepturi reale de garanţie şi sarcini	Referinţe
NU SUNT	

Anexa Nr. 1 La Partea I

Teren

Nr cadastral	Suprafaţa (mp)*	Observaţii / Referinţe
	676	

* Suprafaţa este determinată in planul de proiecţie Stereo 70.

DETALII LINIARE IMOBIL

Date referitoare la teren

Crt	Categorie folosinţă	Intra vilan	Suprafaţa (mp)	Tarla	Parcelă	Nr. topo	Observaţii / Referinţe
1	arabil	NU	676	48	473	-	

Lungime Segmente
1) Valorile lungimilor segmentelor sunt obţinute din proiecţie în plan.

Punct început	X / Y	Punct sfârşit	X / Y	Lungime segment (** (m)
1	421.362,961 298.959,24	2	421.372,626 299.007,111	48.837
2	421.372,626 299.007,111	3	421.359,082 299.009,969	13.842
3	421.359,082 299.009,969	4	421.349,417 298.962,098	48.837
4	421.349,417 298.962,098	1	421.362,961 298.959,24	13.842

** Lungimile segmentelor sunt determinate în planul de proiecţie Stereo 70 şi sunt rotunjite la 1 milimetru.
*** Distanţa dintre puncte este formată din segmente cumulate ce sunt mai mici decât valoarea 1 milimetru.

DATE DESPRE IMOBILUL NR. 6661

Oficiul de Cadastru şi Publicitate Imobiliară DOLJ
Biroul de Cadastru şi Publicitate Imobiliară Craiova

A. Partea I. Descrierea imobilului

TEREN Extravilan

Adresa: Jud. Dolj, T48, P474,475

Nr. Crt	Nr cadastral Nr. topografic	Suprafaţa* (mp)	Observaţii / Referinţe
A1		Din acte: 1.714 Masurata: 1.770	Sector cadastral:17 Teren neimprejmuit;

B. Partea II. Proprietari şi acte

Inscrieri privitoare la dreptul de proprietate şi alte drepturi reale		Referinţe
/		
Act Notarial nr. CM NR.177, din 16/12/2010 emis de N.P. STEFANESCU FLORIANA (TDP 1933-1981 DIN 09-04-2002 EMIS DE COMISIA JUDETEANA DOLJ);		
B1	Intabulare, drept de PROPRIETATE, dobandit prin Succesiune, cota actuala 1/1, cota initiala 1/1	A1
	1) **CHIRITESCU MARIA**	

C. Partea III. SARCINI .

Inscrieri privind dezmembramintele dreptului de proprietate, drepturi reale de garanţie şi sarcini	Referinţe
NU SUNT	

Anexa Nr. 1 La Partea I

Teren

Nr cadastral	Suprafaţa (mp)*	Observaţii / Referinţe
	Din acte: 1.714 Masurata: 1.770	

* Suprafaţa este determinată in planul de proiecţie Stereo 70.

DETALII LINIARE IMOBIL

Date referitoare la teren

Crt	Categorie folosinţă	Intra vilan	Suprafaţa (mp)	Tarla	Parcelă	Nr. topo	Observaţii / Referinţe
1	vie	NU	1.404	48	474	-	
2	arabil	NU	366	48	475	-	

Lungime Segmente
1) Valorile lungimilor segmentelor sunt obţinute din proiecţie în plan.

Punct început	X / Y	Punct sfârşit	X / Y	Lungime segment (** (m)
1	421.383,691 298.955,182	2	421.400,58 299.040,383	86.859
2	421.400,58 299.040,383	3	421.387,941 299.039,491	12.671
3	421.387,941 299.039,491	4	421.379,355 299.040,44	8.639
4	421.379,355 299.040,44	5	421.372,626 299.007,111	34.002

Punct început	X / Y	Punct sfârşit	X / Y	Lungime segment (** (m)
5	421.372,626 299.007,111	6	421.362,961 298.959,24	48.837
6	421.362,961 298.959,24	1	421.383,691 298.955,182	21.123

** Lungimile segmentelor sunt determinate în planul de proiecţie Stereo 70 şi sunt rotunjite la 1 milimetru.
*** Distanţa dintre puncte este formată din segmente cumulate ce sunt mai mici decât valoarea 1 milimetru.

DATE DESPRE IMOBILUL NR. 6662

Oficiul de Cadastru şi Publicitate Imobiliară DOLJ
Biroul de Cadastru şi Publicitate Imobiliară Craiova

A. Partea I. Descrierea imobilului

TEREN Extravilan

Adresa: Jud. Dolj, TARLA 48, PARCELELE: 476, 477

Nr. Crt	Nr cadastral Nr. topografic	Suprafaţa* (mp)	Observaţii / Referinţe
A1	35194	1.735	Sector cadastral:17 Teren neimprejmuit;

B. Partea II. Proprietari şi acte

Inscrieri privitoare la dreptul de proprietate şi alte drepturi reale		Referinţe
201645 / 18/08/2021		
Act Notarial nr. CONTRACT DE INTRETINERE CU REZERVA UZUFRUCTULUI VIAGER AUT. NR. 1783, din 16/08/2021 emis de NP IONASCU NICOLAE;		
B1	Intabulare, drept de PROPRIETATE, dobandit prin Conventie, cota actuala 1/1, cota initiala 1/1	A1
	1) **BUTOI CONSTANTA MIRELA** 2) **BUTOI TONE**	

C. Partea III. SARCINI

Inscrieri privind dezmembramintele dreptului de proprietate, drepturi reale de garanţie şi sarcini		Referinţe
201645 / 18/08/2021		
Act Notarial nr. CONTRACT DE INTRETINERE CU REZERVA UZUFRUCTULUI VIAGER AUT. NR. 1783, din 16/08/2021 emis de NP IONASCU NICOLAE;		
C1	Intabulare, drept de IPOTECA LEGALA, Valoare:0 CE ARE CA OBIECT PLATA RENTEI ÎN BANI CORESPUNZĂTOARE ÎNTREŢINERII NEEXECUTATE, cota initiala 1/1	A1
	1) **CRETU VIOREL NICUSOR**	

Anexa Nr. 1 La Partea I

Teren

Nr cadastral	Suprafaţa (mp)*	Observaţii / Referinţe
35194	1.735	

* Suprafaţa este determinată in planul de proiecţie Stereo 70.

DETALII LINIARE IMOBIL

Date referitoare la teren

Crt	Categorie folosinţă	Intra vilan	Suprafaţa (mp)	Tarla	Parcelă	Nr. topo	Observaţii / Referinţe
1	arabil	NU	355	48	476	-	
2	vie	NU	1.380	48	477	-	

Lungime Segmente
1) Valorile lungimilor segmentelor sunt obţinute din proiecţie în plan.

Punct început	X / Y	Punct sfârşit	X / Y	Lungime segment (** (m)
1	421.400,58 299.040,383	2	421.383,691 298.955,182	86.859
2	421.383,691 298.955,182	3	421.403,317 298.951,178	20.031
3	421.403,317 298.951,178	4	421.419,894 299.041,541	91.871
4	421.419,894 299.041,541	5	421.418,798 299.041,668	1.103

Punct început	X / Y	Punct sfârşit	X / Y	Lungime segment (** (m)
5	421.418,798 299.041,668	1	421.400,58 299.040,383	18.263

** Lungimile segmentelor sunt determinate în planul de proiecţie Stereo 70 şi sunt rotunjite la 1 milimetru.
*** Distanţa dintre puncte este formată din segmente cumulate ce sunt mai mici decât valoarea 1 milimetru.

DATE DESPRE IMOBILUL NR. 6663

Oficiul de Cadastru şi Publicitate Imobiliară DOLJ
Biroul de Cadastru şi Publicitate Imobiliară Craiova

A. Partea I. Descrierea imobilului

TEREN Extravilan

Adresa: Jud. Dolj, T48, P478,479

Nr. Crt	Nr cadastral Nr. topografic	Suprafaţa* (mp)	Observaţii / Referinţe
A1		Din acte: 2.220 Masurata: 2.822	Sector cadastral:17 Teren neimprejmuit;

B. Partea II. Proprietari şi acte

Inscrieri privitoare la dreptul de proprietate şi alte drepturi reale		Referinţe
/		
Act Administrativ nr. TDP 1930-1981, din 09/04/2002 emis de COMISIA JUDETEANA DOLJ;		
B1	Intabulare, drept de PROPRIETATE, dobandit prin Reconstituire, cota actuala 1/1, cota initiala 1/1	A1
	1) **SAVA DUMITRU**	

C. Partea III. SARCINI .

Inscrieri privind dezmembramintele dreptului de proprietate, drepturi reale de garanţie şi sarcini	Referinţe
NU SUNT	

Anexa Nr. 1 La Partea I

Teren

Nr cadastral	Suprafaţa (mp)*	Observaţii / Referinţe
	Din acte: 2.220 Masurata: 2.822	

* Suprafaţa este determinată in planul de proiecţie Stereo 70.

DETALII LINIARE IMOBIL

Date referitoare la teren

Crt	Categorie folosinţă	Intra vilan	Suprafaţa (mp)	Tarla	Parcelă	Nr. topo	Observaţii / Referinţe
1	arabil	NU	1.018	48	478	-	
2	vie	NU	1.804	48	479	-	

Lungime Segmente

1) Valorile lungimilor segmentelor sunt obţinute din proiecţie în plan.

Punct început	X / Y	Punct sfârşit	X / Y	Lungime segment (**) (m)
1	421.454,755 298.997,031	2	421.441,469 299.000,036	13.622
2	421.441,469 299.000,036	3	421.426,204 299.003,765	15.714
3	421.426,204 299.003,765	4	421.432,56 299.040,036	36.823
4	421.432,56 299.040,036	5	421.419,894 299.041,541	12.755

Punct început	X / Y	Punct sfârşit	X / Y	Lungime segment (** (m)
5	421.419,894 299.041,541	6	421.403,317 298.951,178	91.871
6	421.403,317 298.951,178	7	421.442,437 298.940,807	40.471
7	421.442,437 298.940,807	1	421.454,755 298.997,031	57.557

** Lungimile segmentelor sunt determinate în planul de proiecţie Stereo 70 şi sunt rotunjite la 1 milimetru.
*** Distanţa dintre puncte este formată din segmente cumulate ce sunt mai mici decât valoarea 1 milimetru.

DATE DESPRE IMOBILUL NR. 6664

Oficiul de Cadastru şi Publicitate Imobiliară DOLJ
Biroul de Cadastru şi Publicitate Imobiliară Craiova

A. Partea I. Descrierea imobilului

TEREN Extravilan

Adresa: Jud. Dolj, T48, P480

Nr. Crt	Nr cadastral Nr. topografic	Suprafaţa* (mp)	Observaţii / Referinţe
A1		1.128	Sector cadastral:17 Teren neimprejmuit;

B. Partea II. Proprietari şi acte

Inscrieri privitoare la dreptul de proprietate şi alte drepturi reale		Referinţe
/		
Act Notarial nr. ACT PARTAJ AUT.3373, din 25/11/2004 emis de N.P. GAGEATU ILIE (TDP 2539 DIN 22-10-2003 EMIS DE COMISIA JUDETEANA DOLJ);		
B1	Intabulare, drept de PROPRIETATE, dobandit prin Iesire Din Indiviziune, cota actuala 1/1, cota initiala 1/1	A1
	1) **SAVA IOANA** 2) **TULBA ELENA**, LIPSĂ CNP 3) **SAVA DAN**, LIPSĂ CNP	

C. Partea III. SARCINI .

Inscrieri privind dezmembramintele dreptului de proprietate, drepturi reale de garanţie şi sarcini	Referinţe
NU SUNT	

Anexa Nr. 1 La Partea I

Teren

Nr cadastral	Suprafaţa (mp)*	Observaţii / Referinţe
	1.128	

* Suprafaţa este determinată in planul de proiecţie Stereo 70.

DETALII LINIARE IMOBIL

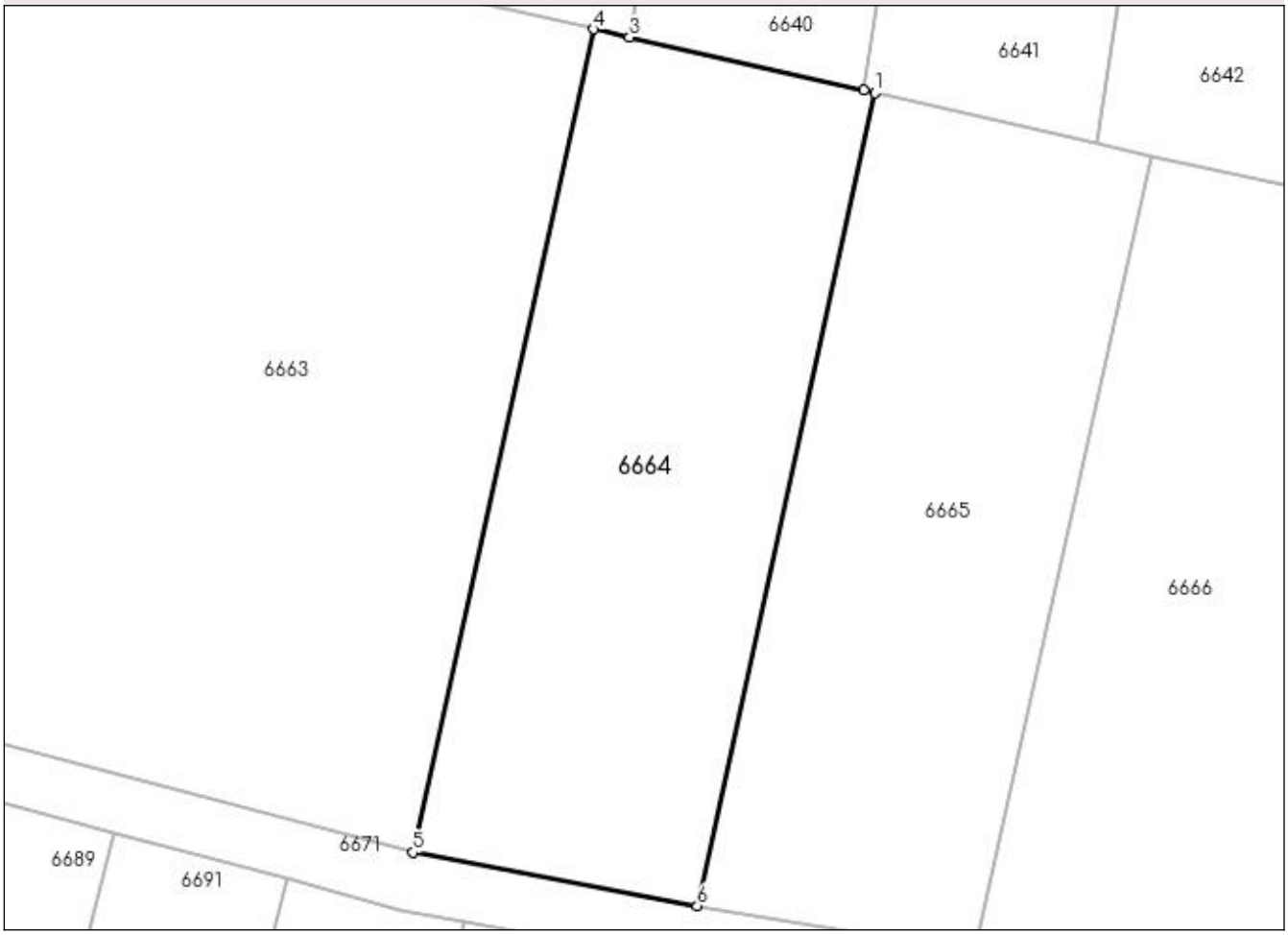

Date referitoare la teren

Crt	Categorie folosință	Intra vilan	Suprafaţa (mp)	Tarla	Parcelă	Nr. topo	Observaţii / Referinţe
1	vie	NU	540	48	480	-	
2	arabil	NU	588	48	480	-	

Lungime Segmente
1) Valorile lungimilor segmentelor sunt obţinute din proiecţie în plan.

Punct început	X / Y	Punct sfârşit	X / Y	Lungime segment (** (m)
1	421.473,97 298.992,685	2	421.473,217 298.992,856	0.772
2	421.473,217 298.992,856	3	421.457,214 298.996,475	16.407
3	421.457,214 298.996,475	4	421.454,755 298.997,031	2.521
4	421.454,755 298.997,031	5	421.442,437 298.940,807	57.557

Punct început	X / Y	Punct sfârşit	X / Y	Lungime segment (** (m)
5	421.442,437 298.940,807	6	421.461,845 298.937,157	19.748
6	421.461,845 298.937,157	1	421.473,97 298.992,685	56.836

** Lungimile segmentelor sunt determinate în planul de proiecţie Stereo 70 şi sunt rotunjite la 1 milimetru.
*** Distanţa dintre puncte este formată din segmente cumulate ce sunt mai mici decât valoarea 1 milimetru.

DATE DESPRE IMOBILUL NR. 6665

Oficiul de Cadastru şi Publicitate Imobiliară DOLJ
Biroul de Cadastru şi Publicitate Imobiliară Craiova

A. Partea I. Descrierea imobilului

TEREN Extravilan

Adresa: Jud. Dolj, T48, P481,482

Nr. Crt	Nr cadastral Nr. topografic	Suprafaţa* (mp)	Observaţii / Referinţe
A1		1.085	Sector cadastral:17 Teren neimprejmuit;

B. Partea II. Proprietari şi acte

Inscrieri privitoare la dreptul de proprietate şi alte drepturi reale		Referinţe
/		
Act Administrativ nr. TDP 17452, din 27/05/2013 emis de COMISIA JUDETEANA DOLJ (CERTIFICAT DECES SERIA DZ NR.641328);		
B1	Intabulare, drept de PROPRIETATE, dobandit prin Reconstituire, cota actuala 1/1, cota initiala 1/1	A1
	1) **RUICAN DUMITRA**, LIPSĂ CNP 2) **SAVA NICOLAE** DEFUNCT:Da	

C. Partea III. SARCINI .

Inscrieri privind dezmembramintele dreptului de proprietate, drepturi reale de garanţie şi sarcini	Referinţe
NU SUNT	

Anexa Nr. 1 La Partea I

Teren

Nr cadastral	Suprafaţa (mp)*	Observaţii / Referinţe
	1.085	

* Suprafaţa este determinată in planul de proiecţie Stereo 70.

DETALII LINIARE IMOBIL

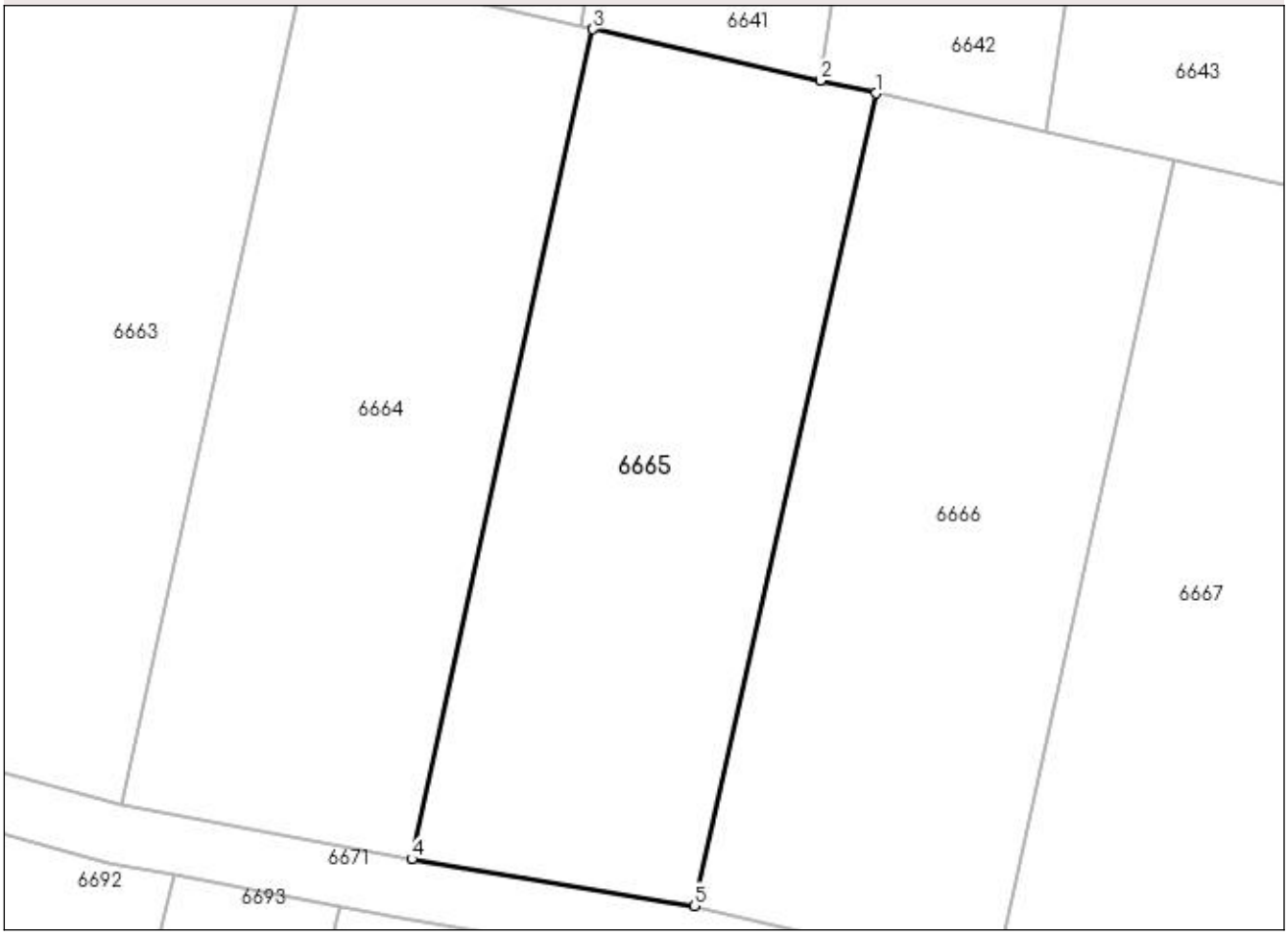

Date referitoare la teren

Crt	Categorie folosinţă	Intra vilan	Suprafaţa (mp)	Tarla	Parcelă	Nr. topo	Observaţii / Referinţe
1	arabil	NU	548	48	481	-	
2	arabil	NU	537	48	482	-	

Lungime Segmente
1) Valorile lungimilor segmentelor sunt obţinute din proiecţie în plan.

Punct început	X / Y	Punct sfârşit	X / Y	Lungime segment (** (m)
1	421.492,932 298.988,397	2	421.489,194 298.989,242	3.832
2	421.489,194 298.989,242	3	421.473,97 298.992,685	15.608
3	421.473,97 298.992,685	4	421.461,845 298.937,157	56.836
4	421.461,845 298.937,157	5	421.480,739 298.934,037	19.149

Punct început	X / Y	Punct sfârşit	X / Y	Lungime segment (** (m)
5	421.480,739 298.934,037	1	421.492,932 298.988,397	55.711

** Lungimile segmentelor sunt determinate în planul de proiecţie Stereo 70 şi sunt rotunjite la 1 milimetru.
*** Distanţa dintre puncte este formată din segmente cumulate ce sunt mai mici decât valoarea 1 milimetru.

DATE DESPRE IMOBILUL NR. 6666

Oficiul de Cadastru şi Publicitate Imobiliară DOLJ
Biroul de Cadastru şi Publicitate Imobiliară Craiova

A. Partea I. Descrierea imobilului

TEREN Extravilan

Adresa: Jud. Dolj, T48, P483,484

Nr. Crt	Nr cadastral Nr. topografic	Suprafaţa* (mp)	Observaţii / Referinţe
A1		Din acte: 1.060 Masurata: 1.148	Sector cadastral:17 Teren neimprejmuit;

B. Partea II. Proprietari şi acte

Inscrieri privitoare la dreptul de proprietate şi alte drepturi reale		Referinţe
/		
Act Administrativ nr. TDP 2700, din 15/03/2004 emis de COMISIA JUDETEANA DOLJ (CERTIFICAT DECES SERIA DP NR.068393);		
B1	Intabulare, drept de PROPRIETATE, dobandit prin Reconstituire, cota actuala 1/1, cota initiala 1/1	A1
	1) **TUDOR ION** DEFUNCT:Da	

C. Partea III. SARCINI .

Inscrieri privind dezmembramintele dreptului de proprietate, drepturi reale de garanţie şi sarcini	Referinţe
NU SUNT	

Anexa Nr. 1 La Partea I

Teren

Nr cadastral	Suprafaţa (mp)*	Observaţii / Referinţe
	Din acte: 1.060 Masurata: 1.148	

* Suprafaţa este determinată in planul de proiecţie Stereo 70.

DETALII LINIARE IMOBIL

Date referitoare la teren

Crt	Categorie folosință	Intra vilan	Suprafaţa (mp)	Tarla	Parcelă	Nr. topo	Observaţii / Referinţe
1	vie	NU	730	48	483	-	
2	vie	NU	418	48	484	-	

Lungime Segmente

1) Valorile lungimilor segmentelor sunt obţinute din proiecţie în plan.

Punct început	X / Y	Punct sfârşit	X / Y	Lungime segment (** (m)
1	421.480,739 298.934,037	2	421.500,859 298.929,361	20.657
2	421.500,859 298.929,361	3	421.512,928 298.983,874	55.833
3	421.512,928 298.983,874	4	421.504,277 298.985,831	8.87
4	421.504,277 298.985,831	5	421.492,932 298.988,397	11.632

Punct început	X / Y	Punct sfârşit	X / Y	Lungime segment (** (m)
5	421.492,932 298.988,397	1	421.480,739 298.934,037	55.711

** Lungimile segmentelor sunt determinate în planul de proiecţie Stereo 70 şi sunt rotunjite la 1 milimetru.
*** Distanţa dintre puncte este formată din segmente cumulate ce sunt mai mici decât valoarea 1 milimetru.

DATE DESPRE IMOBILUL NR. 6667

Oficiul de Cadastru şi Publicitate Imobiliară DOLJ
Biroul de Cadastru şi Publicitate Imobiliară Craiova

A. Partea I. Descrierea imobilului

Nr. CF vechi:358
Nr. cadastral vechi:422

TEREN Extravilan

Adresa: Jud. Dolj, T 48, P 485

Nr. Crt	Nr cadastral Nr. topografic	Suprafaţa* (mp)	Observaţii / Referinţe
A1	33996	Din acte: 1.009 Masurata: 1.091	Sector cadastral:17 Teren neimprejmuit;

B. Partea II. Proprietari şi acte

Inscrieri privitoare la dreptul de proprietate şi alte drepturi reale		Referinţe
53172 / 05/12/2006		
Act Notarial nr. AUT 3277, din 04/12/2006 emis de NP GAGEATU;		
B1	Intabulare, drept de PROPRIETATE, dobandit prin Conventie, cota actuala 1/1, cota initiala 1/1	A1
	1) **CISMARU VICTOR**, LIPSĂ CNP 2) **CISMARU OLGUTA**, LIPSĂ CNP	

C. Partea III. SARCINI

Inscrieri privind dezmembramintele dreptului de proprietate, drepturi reale de garanţie şi sarcini		Referinţe
53172 / 05/12/2006		
Act Notarial nr. AUT 3277, din 04/12/2006 emis de NP GAGEATU;		
C1	Intabulare, drept de UZUFRUCT VIAGER, dobandit prin Conventie, cota actuala 1/1, cota initiala 1/1	A1
	1) **GIOROGEANU ION**, LIPSĂ CNP 2) **GIOROGEANU RADA**, LIPSĂ CNP	

Anexa Nr. 1 La Partea I

Teren

Nr cadastral	Suprafaţa (mp)*	Observaţii / Referinţe
33996	Din acte: 1.009 Masurata: 1.091	

* Suprafaţa este determinată in planul de proiecţie Stereo 70.

DETALII LINIARE IMOBIL

Date referitoare la teren

Crt	Categorie folosinţă	Intra vilan	Suprafaţa (mp)	Tarla	Parcelă	Nr. topo	Observaţii / Referinţe
1	arabil	NU	1.091	48	485	-	

Lungime Segmente
1) Valorile lungimilor segmentelor sunt obţinute din proiecţie în plan.

Punct început	X / Y	Punct sfârşit	X / Y	Lungime segment (** (m)
1	421.512,928 298.983,874	2	421.500,859 298.929,361	55.833
2	421.500,859 298.929,361	3	421.519,91 298.925,53	19.432
3	421.519,91 298.925,53	4	421.532,251 298.979,504	55.367
4	421.532,251 298.979,504	5	421.520,774 298.982,1	11.767
5	421.520,774 298.982,1	1	421.512,928 298.983,874	8.043

** Lungimile segmentelor sunt determinate în planul de proiecţie Stereo 70 şi sunt rotunjite la 1 milimetru.
*** Distanţa dintre puncte este formată din segmente cumulate ce sunt mai mici decât valoarea 1 milimetru.

DATE DESPRE IMOBILUL NR. 6668

Oficiul de Cadastru şi Publicitate Imobiliară DOLJ
Biroul de Cadastru şi Publicitate Imobiliară Craiova

A. Partea I. Descrierea imobilului

TEREN Extravilan

Adresa: Jud. Dolj, T48, P486

Nr. Crt	Nr cadastral Nr. topografic	Suprafaţa* (mp)	Observaţii / Referinţe
A1		1.102	Sector cadastral:17 Teren neimprejmuit;

B. Partea II. Proprietari şi acte

Inscrieri privitoare la dreptul de proprietate şi alte drepturi reale		Referinţe
/		
Act Administrativ nr. TDP 1697-44791, din 01/09/1999 emis de COMISIA JUDETEANA DOLJ;		
B1	Intabulare, drept de PROPRIETATE, dobandit prin Reconstituire, cota actuala 1/1, cota initiala 1/1	A1
	1) **PIELE ALEXANDRU**, LIPSĂ CNP	

C. Partea III. SARCINI .

Inscrieri privind dezmembramintele dreptului de proprietate, drepturi reale de garanţie şi sarcini	Referinţe
NU SUNT	

Anexa Nr. 1 La Partea I

Teren

Nr cadastral	Suprafaţa (mp)*	Observaţii / Referinţe
	1.102	

* Suprafaţa este determinată in planul de proiecţie Stereo 70.

DETALII LINIARE IMOBIL

Date referitoare la teren

Crt	Categorie folosință	Intra vilan	Suprafaţa (mp)	Tarla	Parcelă	Nr. topo	Observaţii / Referinţe
1	vie	NU	1.102	48	486	-	

Lungime Segmente
1) Valorile lungimilor segmentelor sunt obţinute din proiecţie în plan.

Punct început	X / Y	Punct sfârşit	X / Y	Lungime segment (** (m)
1	421.552,649 298.974,891	2	421.550,54 298.975,368	2.162
2	421.550,54 298.975,368	3	421.535,623 298.978,742	15.294
3	421.535,623 298.978,742	4	421.532,251 298.979,504	3.457
4	421.532,251 298.979,504	5	421.519,91 298.925,53	55.367
5	421.519,91 298.925,53	6	421.531,396 298.926,494	11.527

Punct început	X / Y	Punct sfârşit	X / Y	Lungime segment (** (m)
6	421.531,396 298.926,494	7	421.541,186 298.924,759	9.943
7	421.541,186 298.924,759	1	421.552,649 298.974,891	51.426

** Lungimile segmentelor sunt determinate în planul de proiecţie Stereo 70 şi sunt rotunjite la 1 milimetru.
*** Distanţa dintre puncte este formată din segmente cumulate ce sunt mai mici decât valoarea 1 milimetru.

DATE DESPRE IMOBILUL NR. 6669

Oficiul de Cadastru şi Publicitate Imobiliară DOLJ
Biroul de Cadastru şi Publicitate Imobiliară Craiova

A. Partea I. Descrierea imobilului

TEREN Extravilan

Adresa: Jud. Dolj, T48, P487,488

Nr. Crt	Nr cadastral Nr. topografic	Suprafaţa* (mp)	Observaţii / Referinţe
A1		1.192	Sector cadastral:17 Teren neimprejmuit;

B. Partea II. Proprietari şi acte

Inscrieri privitoare la dreptul de proprietate şi alte drepturi reale		Referinţe
/		
Act Administrativ nr. TDP 2595, din 08/01/2004 emis de COMISIA JUDETEANA DOLJ;		
B1	Intabulare, drept de PROPRIETATE, dobandit prin Reconstituire, cota actuala 1/1, cota initiala 1/1	A1
	1) **NEAGOIE MARIN**, LIPSĂ CNP 2) **NEAGOIE IOANA**, LIPSĂ CNP	

C. Partea III. SARCINI .

Inscrieri privind dezmembramintele dreptului de proprietate, drepturi reale de garanţie şi sarcini	Referinţe
NU SUNT	

Anexa Nr. 1 La Partea I

Teren

Nr cadastral	Suprafaţa (mp)*	Observaţii / Referinţe
	1.192	

* Suprafaţa este determinată in planul de proiecţie Stereo 70.

DETALII LINIARE IMOBIL

Date referitoare la teren

Crt	Categorie folosinţă	Intra vilan	Suprafaţa (mp)	Tarla	Parcelă	Nr. topo	Observaţii / Referinţe
1	arabil	NU	912	48	487	-	
2	arabil	NU	280	48	488	-	

Lungime Segmente
1) Valorile lungimilor segmentelor sunt obţinute din proiecţie în plan.

Punct început	X / Y	Punct sfârşit	X / Y	Lungime segment (** (m)
1	421.576,577 298.969,479	2	421.565,125 298.972,069	11.742
2	421.565,125 298.972,069	3	421.552,649 298.974,891	12.791
3	421.552,649 298.974,891	4	421.541,186 298.924,759	51.426
4	421.541,186 298.924,759	5	421.562,376 298.919,801	21.762

Punct început	X / Y	Punct sfârşit	X / Y	Lungime segment (** (m)
5	421.562,376 298.919,801	1	421.576,577 298.969,479	51.668

** Lungimile segmentelor sunt determinate în planul de proiecţie Stereo 70 şi sunt rotunjite la 1 milimetru.
*** Distanţa dintre puncte este formată din segmente cumulate ce sunt mai mici decât valoarea 1 milimetru.

DATE DESPRE IMOBILUL NR. 6670

Oficiul de Cadastru şi Publicitate Imobiliară DOLJ
Biroul de Cadastru şi Publicitate Imobiliară Craiova

A. Partea I. Descrierea imobilului

TEREN Extravilan

Adresa: Jud. Dolj, T48, P489,490

Nr. Crt	Nr cadastral Nr. topografic	Suprafaţa* (mp)	Observaţii / Referinţe
A1		719	Sector cadastral:17 Teren neimprejmuit;

B. Partea II. Proprietari şi acte

Inscrieri privitoare la dreptul de proprietate şi alte drepturi reale		Referinţe
/		
Act Administrativ nr. TDP 3567, din 24/08/2006 emis de COMISIA JUDETEANA DOLJ;		
B1	Intabulare, drept de PROPRIETATE, dobandit prin Reconstituire, cota actuala 1/1, cota initiala 1/1	A1
	1) **FRECI GHEORGHITA**, LIPSĂ CNP	

C. Partea III. SARCINI .

Inscrieri privind dezmembramintele dreptului de proprietate, drepturi reale de garanţie şi sarcini	Referinţe
NU SUNT	

Anexa Nr. 1 La Partea I

Teren

Nr cadastral	Suprafaţa (mp)*	Observaţii / Referinţe
	719	

* Suprafaţa este determinată in planul de proiecţie Stereo 70.

DETALII LINIARE IMOBIL

Date referitoare la teren

Crt	Categorie folosinţă	Intra vilan	Suprafaţa (mp)	Tarla	Parcelă	Nr. topo	Observaţii / Referinţe
1	arabil	NU	566	48	489	-	
2	arabil	NU	153	48	490	-	

Lungime Segmente
1) Valorile lungimilor segmentelor sunt obţinute din proiecţie în plan.

Punct început	X / Y	Punct sfârşit	X / Y	Lungime segment (** (m)
1	421.576,577 298.969,479	2	421.562,376 298.919,801	51.668
2	421.562,376 298.919,801	3	421.574,28 298.917,645	12.097
3	421.574,28 298.917,645	4	421.592,16 298.966,016	51.57
4	421.592,16 298.966,016	1	421.576,577 298.969,479	15.962

** Lungimile segmentelor sunt determinate în planul de proiecţie Stereo 70 şi sunt rotunjite la 1 milimetru.
*** Distanţa dintre puncte este formată din segmente cumulate ce sunt mai mici decât valoarea 1 milimetru.

DATE DESPRE IMOBILUL NR. 6671

Oficiul de Cadastru şi Publicitate Imobiliară DOLJ
Biroul de Cadastru şi Publicitate Imobiliară Craiova

A. Partea I. Descrierea imobilului

TEREN Extravilan

Adresa: Jud. Dolj, T48, De 491

Nr. Crt	Nr cadastral Nr. topografic	Suprafaţa* (mp)	Observaţii / Referinţe
A1		1.567	Sector cadastral:17 Teren neimprejmuit;

B. Partea II. Proprietari şi acte

Inscrieri privitoare la dreptul de proprietate şi alte drepturi reale		Referinţe
/		
Act Normativ nr. HG 965, din 05/09/2002 emis de GUVERNUL ROMANIEI (ANEXA NR. 75 - INVENTARUL BUNURILOR CARE APARTIN DOMENIULUI PUBLIC AL COMUNEI LEU);		
B1	Intabulare, drept de PROPRIETATE, dobandit prin Lege, cota actuala 1/1, cota initiala 1/1	A1
	1) **UAT LEU**, CIF:4553631	

C. Partea III. SARCINI .

Inscrieri privind dezmembramintele dreptului de proprietate, drepturi reale de garanţie şi sarcini	Referinţe
NU SUNT	

Anexa Nr. 1 La Partea I

Teren

Nr cadastral	Suprafaţa (mp)*	Observaţii / Referinţe
	1.567	

* Suprafaţa este determinată in planul de proiecţie Stereo 70.

DETALII LINIARE IMOBIL

Date referitoare la teren

Crt	Categorie folosinţă	Intra vilan	Suprafaţa (mp)	Tarla	Parcelă	Nr. topo	Observaţii / Referinţe
1	drum	NU	1.567	48	De 491	-	

Lungime Segmente

1) Valorile lungimilor segmentelor sunt obţinute din proiecţie în plan.

Punct început	X / Y	Punct sfârşit	X / Y	Lungime segment
1	421.235,496 298.914,169	2	421.239,219 298.912,569	4.052
4	421.271,687 298.971,069	5	421.279,08 298.969,873	7.489
7	421.301,362 298.966,246	8	421.317,961 298.963,549	16.817
10	421.330,361 298.961,888	11	421.333,474 298.961,269	3.175
13	421.351,849 298.957,495	14	421.361,985 298.955,355	10.36
16	421.380,992 298.951,584	17	421.390,58 298.949,682	9.774

Punct început	X / Y	Punct sfârşit	X / Y	Lungime segment
2	421.239,219 298.912,569	3	421.254,593 298.973,847	63.177
5	421.279,08 298.969,873	6	421.285,7 298.968,81	6.705
8	421.317,961 298.963,549	9	421.321,593 298.962,959	3.68
11	421.333,474 298.961,269	12	421.342,583 298.959,452	9.288
14	421.361,985 298.955,355	15	421.370,827 298.953,601	9.014
17	421.390,58 298.949,682	18	421.400,127 298.947,787	9.733

Punct început	X / Y	Punct sfârşit	X / Y	Lungime segment
3	421.254,593 298.973,847	4	421.271,687 298.971,069	17.318
6	421.285,7 298.968,81	7	421.301,362 298.966,246	15.87
9	421.321,593 298.962,959	10	421.330,361 298.961,888	8.833
12	421.342,583 298.959,452	13	421.351,849 298.957,495	9.471
15	421.370,827 298.953,601	16	421.380,992 298.951,584	10.363
18	421.400,127 298.947,787	19	421.403,274 298.947,105	3.22

Punct început	X / Y	Punct sfârşit	X / Y	Lungime segment
19	421.403,274 298.947,105	20	421.410,758 298.945,11	7.746
22	421.433,798 298.938,97	23	421.441,551 298.936,904	8.024
25	421.457,057 298.933,988	26	421.461,114 298.933,225	4.128
28	421.475,139 298.930,932	29	421.479,487 298.930,221	4.406
31	421.500,012 298.925,451	32	421.500,162 298.925,421	0.153
34	421.511,037 298.923,234	35	421.519,678 298.921,496	8.815
37	421.531,211 298.922,465	38	421.539,283 298.921,034	8.198
40	421.550,791 298.918,403	41	421.561,563 298.915,883	11.063
43	421.573,072 298.913,799	44	421.574,28 298.917,645	4.031
46	421.541,186 298.924,759	47	421.531,396 298.926,494	9.943
49	421.500,859 298.929,361	50	421.480,739 298.934,037	20.657
52	421.442,437 298.940,807	53	421.403,317 298.951,178	40.471
55	421.362,961 298.959,24	56	421.349,417 298.962,098	13.842
58	421.330,994 298.965,84	59	421.322,175 298.967,006	8.896
61	421.279,714 298.973,823	62	421.276,748 298.974,299	3.004
64	421.251,608 298.978,384	1	421.235,496 298.914,169	66.206

Punct început	X / Y	Punct sfârşit	X / Y	Lungime segment
20	421.410,758 298.945,11	21	421.421,936 298.942,131	11.568
23	421.441,551 298.936,904	24	421.445,909 298.936,084	4.434
26	421.461,114 298.933,225	27	421.468,497 298.932,004	7.483
29	421.479,487 298.930,221	30	421.487,19 298.928,419	7.911
32	421.500,162 298.925,421	33	421.505,17 298.924,414	5.109
35	421.519,678 298.921,496	36	421.528,214 298.922,213	8.566
38	421.539,283 298.921,034	39	421.540,372 298.920,841	1.106
41	421.561,563 298.915,883	42	421.565,053 298.915,229	3.551
44	421.574,28 298.917,645	45	421.562,376 298.919,801	12.097
47	421.531,396 298.926,494	48	421.519,91 298.925,53	11.527
50	421.480,739 298.934,037	51	421.461,845 298.937,157	19.149
53	421.403,317 298.951,178	54	421.383,691 298.955,182	20.031
56	421.349,417 298.962,098	57	421.343,06 298.963,441	6.497
59	421.322,175 298.967,006	60	421.302,672 298.970,137	19.753
62	421.276,748 298.974,299	63	421.252,806 298.978,143	24.249

Punct început	X / Y	Punct sfârşit	X / Y	Lungime segment
21	421.421,936 298.942,131	22	421.433,798 298.938,97	12.275
24	421.445,909 298.936,084	25	421.457,057 298.933,988	11.343
27	421.468,497 298.932,004	28	421.475,139 298.930,932	6.728
30	421.487,19 298.928,419	31	421.500,012 298.925,451	13.161
33	421.505,17 298.924,414	34	421.511,037 298.923,234	5.984
36	421.528,214 298.922,213	37	421.531,211 298.922,465	3.008
39	421.540,372 298.920,841	40	421.550,791 298.918,403	10.7
42	421.565,053 298.915,229	43	421.573,072 298.913,799	8.146
45	421.562,376 298.919,801	46	421.541,186 298.924,759	21.762
48	421.519,91 298.925,53	49	421.500,859 298.929,361	19.432
51	421.461,845 298.937,157	52	421.442,437 298.940,807	19.748
54	421.383,691 298.955,182	55	421.362,961 298.959,24	21.123
57	421.343,06 298.963,441	58	421.330,994 298.965,84	12.302
60	421.302,672 298.970,137	61	421.279,714 298.973,823	23.252
63	421.252,806 298.978,143	64	421.251,608 298.978,384	1.223

** Lungimile segmentelor sunt determinate în planul de proiecţie Stereo 70 şi sunt rotunjite la 1 milimetru.
*** Distanţa dintre puncte este formată din segmente cumulate ce sunt mai mici decât valoarea 1 milimetru.

DATE DESPRE IMOBILUL NR. 6672

Oficiul de Cadastru şi Publicitate Imobiliară DOLJ
Biroul de Cadastru şi Publicitate Imobiliară Craiova

A. Partea I. Descrierea imobilului

TEREN Intravilan

Adresa: Loc. Leu, Jud. Dolj, T48, P492

Nr. Crt	Nr cadastral Nr. topografic	Suprafaţa* (mp)	Observaţii / Referinţe
A1		2.162	Sector cadastral:17 Teren neimprejmuit;

B. Partea II. Proprietari şi acte

Inscrieri privitoare la dreptul de proprietate şi alte drepturi reale		Referinţe
/		
Act Normativ nr. LEGE 7, din 13/03/1996 emis de PARLAMENT;		
B1	Inscrierea provizorie, drept de PROPRIETATE, dobandit prin Lege, cota actuala 1/1, cota initiala 1/1	A1
	1) **NEIDENTIFICAT NEIDENTIFICAT**	

C. Partea III. SARCINI .

Inscrieri privind dezmembramintele dreptului de proprietate, drepturi reale de garanţie şi sarcini	Referinţe
NU SUNT	

Anexa Nr. 1 La Partea I

Teren

Nr cadastral	Suprafaţa (mp)*	Observaţii / Referinţe
	2.162	

* Suprafaţa este determinată in planul de proiecţie Stereo 70.

DETALII LINIARE IMOBIL

Date referitoare la teren

Crt	Categorie folosinţă	Intra vilan	Suprafaţa (mp)	Tarla	Parcelă	Nr. topo	Observaţii / Referinţe
1	arabil	DA	2.162	48	492	-	

Lungime Segmente
1) Valorile lungimilor segmentelor sunt obţinute din proiecţie în plan.

Punct început	X / Y	Punct sfârşit	X / Y	Lungime segment (** (m)
1	421.213,246 299.037,913	2	421.205,979 299.002,335	36.313
2	421.205,979 299.002,335	3	421.201,181 298.981,911	20.98
3	421.201,181 298.981,911	4	421.198,793 298.972,004	10.191
4	421.198,793 298.972,004	5	421.197,529 298.966,6	5.55
5	421.197,529 298.966,6	6	421.193,428 298.950,723	16.398

Punct început	X / Y	Punct sfârşit	X / Y	Lungime segment (** (m)
6	421.193,428 298.950,723	7	421.189,376 298.933,523	17.671
7	421.189,376 298.933,523	8	421.208,002 298.925,649	20.221
8	421.208,002 298.925,649	9	421.233,496 299.034,974	112.259
9	421.233,496 299.034,974	10	421.232,148 299.035,174	1.363
10	421.232,148 299.035,174	1	421.213,246 299.037,913	19.099

** Lungimile segmentelor sunt determinate în planul de proiecţie Stereo 70 şi sunt rotunjite la 1 milimetru.
*** Distanţa dintre puncte este formată din segmente cumulate ce sunt mai mici decât valoarea 1 milimetru.

DATE DESPRE IMOBILUL NR. 6673

Oficiul de Cadastru şi Publicitate Imobiliară DOLJ
Biroul de Cadastru şi Publicitate Imobiliară Craiova

A. Partea I. Descrierea imobilului

TEREN Intravilan

Adresa: Loc. Leu, Jud. Dolj, T48, P495,496

Nr. Crt	Nr cadastral Nr. topografic	Suprafaţa* (mp)	Observaţii / Referinţe
A1		2.128	Sector cadastral:17 Teren neimprejmuit;

B. Partea II. Proprietari şi acte

Inscrieri privitoare la dreptul de proprietate şi alte drepturi reale		Referinţe
/		
Act Administrativ nr. TDP 2956, din 12/10/2004 emis de COMISIA JUDETEANA DOLJ (CERTIFICAT DECES SERIA DM NR.891682);		
B1	Intabulare, drept de PROPRIETATE, dobandit prin Reconstituire, cota actuala 1/1, cota initiala 1/1	A1
	1) **DIACONU ANA** DEFUNCT:Da	

C. Partea III. SARCINI .

Inscrieri privind dezmembramintele dreptului de proprietate, drepturi reale de garanţie şi sarcini	Referinţe
NU SUNT	

Anexa Nr. 1 La Partea I

Teren

Nr cadastral	Suprafaţa (mp)*	Observaţii / Referinţe
	2.128	

* Suprafaţa este determinată in planul de proiecţie Stereo 70.

DETALII LINIARE IMOBIL

Date referitoare la teren

Crt	Categorie folosință	Intra vilan	Suprafaţa (mp)	Tarla	Parcelă	Nr. topo	Observaţii / Referinţe
1	vie	DA	1.718	48	495	-	
2	arabil	DA	410	48	496	-	

Lungime Segmente
1) Valorile lungimilor segmentelor sunt obţinute din proiecţie în plan.

Punct început	X / Y	Punct sfârşit	X / Y	Lungime segment (** (m)
1	421.233,496 299.034,974	2	421.208,002 298.925,649	112.259
2	421.208,002 298.925,649	3	421.225,359 298.918,33	18.838
3	421.225,359 298.918,33	4	421.251,925 299.032,246	116.973
4	421.251,925 299.032,246	1	421.233,496 299.034,974	18.629

** Lungimile segmentelor sunt determinate în planul de proiecţie Stereo 70 şi sunt rotunjite la 1 milimetru.
*** Distanţa dintre puncte este formată din segmente cumulate ce sunt mai mici decât valoarea 1 milimetru.

DATE DESPRE IMOBILUL NR. 6674

Oficiul de Cadastru şi Publicitate Imobiliară DOLJ
Biroul de Cadastru şi Publicitate Imobiliară Craiova

A. Partea I. Descrierea imobilului

TEREN Intravilan

Adresa: Loc. Leu, Jud. Dolj, T48, P497,498

Nr. Crt	Nr cadastral Nr. topografic	Suprafaţa* (mp)	Observaţii / Referinţe
A1		1.450	Sector cadastral:17 Teren neimprejmuit;

B. Partea II. Proprietari şi acte

Inscrieri privitoare la dreptul de proprietate şi alte drepturi reale		Referinţe
/		
Act Notarial nr. CM NR.5, din 11/10/2018 emis de N.P. IONASCU NICOLAE (ACT NOTARIAL APV 1805 DIN 21-06-2004 EMIS DE N.P. GAGEATU ILIE; ACT NOTARIAL CM NR.80 DIN 21-06-2004 EMIS DE N.P. GAGEATU ILIE; TDP 2799 DIN 25-05-2004 EMIS DE COMISIA JUDETEANA DOLJ);		
B1	Intabulare, drept de PROPRIETATE, dobandit prin Succesiune, cota actuala 1/1, cota initiala 1/1	A1
	1) **NEACSU FLOAREA**	

C. Partea III. SARCINI .

Inscrieri privind dezmembramintele dreptului de proprietate, drepturi reale de garanţie şi sarcini	Referinţe
NU SUNT	

Anexa Nr. 1 La Partea I

Teren

Nr cadastral	Suprafaţa (mp)*	Observaţii / Referinţe
	1.450	

* Suprafaţa este determinată in planul de proiecţie Stereo 70.

DETALII LINIARE IMOBIL

Date referitoare la teren

Crt	Categorie folosinţă	Intra vilan	Suprafaţa (mp)	Tarla	Parcelă	Nr. topo	Observaţii / Referinţe
1	vie	DA	1.179	48	497	-	
2	arabil	DA	271	48	498	-	

Lungime Segmente
1) Valorile lungimilor segmentelor sunt obţinute din proiecţie în plan.

Punct început	X / Y	Punct sfârşit	X / Y	Lungime segment (** (m)
1	421.251,925 299.032,246	2	421.225,359 298.918,33	116.973
2	421.225,359 298.918,33	3	421.235,496 298.914,169	10.958
3	421.235,496 298.914,169	4	421.251,608 298.978,384	66.206
4	421.251,608 298.978,384	5	421.252,806 298.978,143	1.223

Punct început	X / Y	Punct sfârşit	X / Y	Lungime segment (** (m)
5	421.252,806 298.978,143	6	421.265,318 299.030,263	53.602
6	421.265,318 299.030,263	7	421.255,491 299.031,718	9.934
7	421.255,491 299.031,718	1	421.251,925 299.032,246	3.605

** Lungimile segmentelor sunt determinate în planul de proiecţie Stereo 70 şi sunt rotunjite la 1 milimetru.
*** Distanţa dintre puncte este formată din segmente cumulate ce sunt mai mici decât valoarea 1 milimetru.

DATE DESPRE IMOBILUL NR. 6675

Oficiul de Cadastru şi Publicitate Imobiliară DOLJ
Biroul de Cadastru şi Publicitate Imobiliară Craiova

A. Partea I. Descrierea imobilului

TEREN Intravilan

Adresa: Loc. Leu, Jud. Dolj, T48, P499,500

Nr. Crt	Nr cadastral Nr. topografic	Suprafaţa* (mp)	Observaţii / Referinţe
A1		Din acte: 1.298 Masurata: 1.113	Sector cadastral:17 Teren neimprejmuit;

B. Partea II. Proprietari şi acte

Inscrieri privitoare la dreptul de proprietate şi alte drepturi reale		Referinţe
/		
Act Administrativ nr. TDP 3210, din 26/04/2005 emis de COMISIA JUDETEANA DOLJ;		
B1	Intabulare, drept de PROPRIETATE, dobandit prin Reconstituire, cota actuala 1/1, cota initiala 1/1	A1
	1) **NUTA TOMA**, LIPSĂ CNP 2) **NUTA NICOLAE**, LIPSĂ CNP 3) **ANDRASAN ARISTICA**, LIPSĂ CNP 4) **POPESCU PROFIRA**, LIPSĂ CNP 5) **NUTA ILIE**, LIPSĂ CNP 6) **TUDOR ELENA**, LIPSĂ CNP	

C. Partea III. SARCINI .

Inscrieri privind dezmembramintele dreptului de proprietate, drepturi reale de garanţie şi sarcini	Referinţe
NU SUNT	

Anexa Nr. 1 La Partea I

Teren

Nr cadastral	Suprafaţa (mp)*	Observaţii / Referinţe
	Din acte: 1.298 Masurata: 1.113	

* Suprafaţa este determinată in planul de proiecţie Stereo 70.

DETALII LINIARE IMOBIL

Date referitoare la teren

Crt	Categorie folosinţă	Intra vilan	Suprafaţa (mp)	Tarla	Parcelă	Nr. topo	Observaţii / Referinţe
1	arabil	DA	830	48	499	-	
2	vie	DA	283	48	500	-	

Lungime Segmente
1) Valorile lungimilor segmentelor sunt obţinute din proiecţie în plan.

Punct început	X / Y	Punct sfârşit	X / Y	Lungime segment (** (m)
1	421.254,593 298.973,847	2	421.239,219 298.912,569	63.177
2	421.239,219 298.912,569	3	421.254,787 298.905,614	17.051
3	421.254,787 298.905,614	4	421.271,687 298.971,069	67.601
4	421.271,687 298.971,069	1	421.254,593 298.973,847	17.318

** Lungimile segmentelor sunt determinate în planul de proiecţie Stereo 70 şi sunt rotunjite la 1 milimetru.
*** Distanţa dintre puncte este formată din segmente cumulate ce sunt mai mici decât valoarea 1 milimetru.

DATE DESPRE IMOBILUL NR. 6676

Oficiul de Cadastru şi Publicitate Imobiliară DOLJ
Biroul de Cadastru şi Publicitate Imobiliară Craiova

A. Partea I. Descrierea imobilului

TEREN Intravilan

Adresa: Loc. Leu, Jud. Dolj, T48, P501,502

Nr. Crt	Nr cadastral Nr. topografic	Suprafaţa* (mp)	Observaţii / Referinţe
A1		983	Sector cadastral:17 Teren neimprejmuit;

B. Partea II. Proprietari şi acte

Inscrieri privitoare la dreptul de proprietate şi alte drepturi reale		Referinţe
/		
Act Administrativ nr. TDP 1627-44791, din 31/05/1999 emis de COMISIA JUDETEANA DOLJ;		
B1	Intabulare, drept de PROPRIETATE, dobandit prin Reconstituire, cota actuala 1/1, cota initiala 1/1	A1
	1) **MATARAGIU DINCA**, LIPSĂ CNP	

C. Partea III. SARCINI .

Inscrieri privind dezmembramintele dreptului de proprietate, drepturi reale de garanţie şi sarcini	Referinţe
NU SUNT	

Anexa Nr. 1 La Partea I

Teren

Nr cadastral	Suprafaţa (mp)*	Observaţii / Referinţe
	983	

* Suprafaţa este determinată in planul de proiecţie Stereo 70.

DETALII LINIARE IMOBIL

Date referitoare la teren

Crt	Categorie folosinţă	Intra vilan	Suprafaţa (mp)	Tarla	Parcelă	Nr. topo	Observaţii / Referinţe
1	arabil	DA	497	48	501	-	
2	vie	DA	486	48	502	-	

Lungime Segmente
1) Valorile lungimilor segmentelor sunt obţinute din proiecţie în plan.

Punct început	X / Y	Punct sfârşit	X / Y	Lungime segment (** (m)
1	421.285,7 298.968,81	2	421.279,08 298.969,873	6.705
2	421.279,08 298.969,873	3	421.271,687 298.971,069	7.489
3	421.271,687 298.971,069	4	421.254,787 298.905,614	67.601
4	421.254,787 298.905,614	5	421.267,885 298.899,702	14.371

Punct început	X / Y	Punct sfârşit	X / Y	Lungime segment (** (m)
5	421.267,885 298.899,702	1	421.285,7 298.968,81	71.368

** Lungimile segmentelor sunt determinate în planul de proiecţie Stereo 70 şi sunt rotunjite la 1 milimetru.
*** Distanţa dintre puncte este formată din segmente cumulate ce sunt mai mici decât valoarea 1 milimetru.

DATE DESPRE IMOBILUL NR. 6677

Oficiul de Cadastru şi Publicitate Imobiliară DOLJ
Biroul de Cadastru şi Publicitate Imobiliară Craiova

A. Partea I. Descrierea imobilului

TEREN Intravilan

Adresa: Loc. Leu, Jud. Dolj, T48,P504,P503

Nr. Crt	Nr cadastral Nr. topografic	Suprafaţa* (mp)	Observaţii / Referinţe
A1	34833	1.173	Sector cadastral:17 Teren neimprejmuit;

B. Partea II. Proprietari şi acte

Inscrieri privitoare la dreptul de proprietate şi alte drepturi reale		Referinţe
168881 / 27/08/2020		
Act Notarial nr. ACT DE PARTAJ VOLUNTAR NR.749, din 13/05/2018 emis de NP GAGEATU ILIE (ACT NOTARIAL NR CM NR.53 DIN 13.05.2018, EMIS DE NP GAGEATU ILIE;ACT NOTARIAL NR CM NR.52 DIN 13.05.2018, EMIS DE NP GAGEATU ILIE;ACT ADMINISTRATIV NR TDP NR.1612-44791 DIN 03.05.1999, EMIS DE CJ DOLJ);		
B1	Intabulare, drept de PROPRIETATE, dobandit prin Iesire Din Indiviziune, cota actuala 1/2, cota initiala 1/1	A1
	1) **ŞTEFAN MARIUS-IONUŢ**	
231186 / 09/11/2020		
Act Notarial nr. ACT DE PARTAJ AUT SUB NR. 3443, din 02/11/2020 emis de FLORESCU MARIA MAGDALENA;		
B2	Intabulare, drept de PROPRIETATE, dobandit prin Iesire Din Indiviziune, cota actuala 1/2, cota initiala 1/1	A1
	1) **ŞTEFAN MARIUS-IONUŢ**	

C. Partea III. SARCINI .

Inscrieri privind dezmembramintele dreptului de proprietate, drepturi reale de garanţie şi sarcini	Referinţe
NU SUNT	

Anexa Nr. 1 La Partea I

Teren

Nr cadastral	Suprafaţa (mp)*	Observaţii / Referinţe
34833	1.173	

* Suprafaţa este determinată in planul de proiecţie Stereo 70.

DETALII LINIARE IMOBIL

Date referitoare la teren

Crt	Categorie folosinţă	Intra vilan	Suprafaţa (mp)	Tarla	Parcelă	Nr. topo	Observaţii / Referinţe
1	arabil	DA	195	48	504	-	
2	vie	DA	978	48	503	-	

Lungime Segmente
1) Valorile lungimilor segmentelor sunt obţinute din proiecţie în plan.

Punct început	X / Y	Punct sfârşit	X / Y	Lungime segment (** (m)
1	421.301,362 298.966,246	2	421.285,7 298.968,81	15.87
2	421.285,7 298.968,81	3	421.267,885 298.899,702	71.368
3	421.267,885 298.899,702	4	421.282,796 298.892,984	16.355
4	421.282,796 298.892,984	5	421.292,108 298.929,728	37.905

Punct început	X / Y	Punct sfârşit	X / Y	Lungime segment (** (m)
5	421.292,108 298.929,728	1	421.301,362 298.966,246	37.673

** Lungimile segmentelor sunt determinate în planul de proiecţie Stereo 70 şi sunt rotunjite la 1 milimetru.
*** Distanţa dintre puncte este formată din segmente cumulate ce sunt mai mici decât valoarea 1 milimetru.

DATE DESPRE IMOBILUL NR. 6678

Oficiul de Cadastru şi Publicitate Imobiliară DOLJ
Biroul de Cadastru şi Publicitate Imobiliară Craiova

A. Partea I. Descrierea imobilului

TEREN Intravilan

Adresa: Loc. Leu, Jud. Dolj, T48, P505

Nr. Crt	Nr cadastral Nr. topografic	Suprafaţa* (mp)	Observaţii / Referinţe
A1		640	Sector cadastral:17 Teren neimprejmuit;

B. Partea II. Proprietari şi acte

Inscrieri privitoare la dreptul de proprietate şi alte drepturi reale		Referinţe
/		
Act Notarial nr. CM 205, din 06/12/2004 emis de NP MIRCEA DRAGUSIN (TDP 1655-44791/21.06.1999 EMIS DE CJ DOLJ);		
B1	Intabulare, drept de PROPRIETATE, dobandit prin Succesiune, cota actuala 1/1, cota initiala 1/1	A1
	1) **JIGLARU ILEANA**	

C. Partea III. SARCINI .

Inscrieri privind dezmembramintele dreptului de proprietate, drepturi reale de garanţie şi sarcini	Referinţe
NU SUNT	

Anexa Nr. 1 La Partea I

Teren

Nr cadastral	Suprafaţa (mp)*	Observaţii / Referinţe
	640	

* Suprafaţa este determinată in planul de proiecţie Stereo 70.

DETALII LINIARE IMOBIL

Date referitoare la teren

Crt	Categorie folosinţă	Intra vilan	Suprafaţa (mp)	Tarla	Parcelă	Nr. topo	Observaţii / Referinţe
1	vie	DA	374	48	505	-	
2	vie	DA	266	48	505	-	

Lungime Segmente
1) Valorile lungimilor segmentelor sunt obţinute din proiecţie în plan.

Punct început	X / Y	Punct sfârşit	X / Y	Lungime segment (** (m)
1	421.292,108 298.929,728	2	421.308,138 298.925,597	16.554
2	421.308,138 298.925,597	3	421.317,961 298.963,549	39.203
3	421.317,961 298.963,549	4	421.301,362 298.966,246	16.817
4	421.301,362 298.966,246	1	421.292,108 298.929,728	37.673

** Lungimile segmentelor sunt determinate în planul de proiecţie Stereo 70 şi sunt rotunjite la 1 milimetru.
*** Distanţa dintre puncte este formată din segmente cumulate ce sunt mai mici decât valoarea 1 milimetru.

DATE DESPRE IMOBILUL NR. 6679

Oficiul de Cadastru şi Publicitate Imobiliară DOLJ
Biroul de Cadastru şi Publicitate Imobiliară Craiova

A. Partea I. Descrierea imobilului

TEREN Intravilan

Adresa: Loc. Leu, Jud. Dolj, T48, P506,507

Nr. Crt	Nr cadastral Nr. topografic	Suprafaţa* (mp)	Observaţii / Referinţe
A1		652	Sector cadastral:17 Teren neimprejmuit;

B. Partea II. Proprietari şi acte

Inscrieri privitoare la dreptul de proprietate şi alte drepturi reale		Referinţe
/		
Act Notarial nr. CM 226, din 07/12/2005 emis de NP DEFTA EMIL (TDP 2935/07.09.2004 EMIS DE CJ DOLJ);		
B1	Intabulare, drept de PROPRIETATE, dobandit prin Succesiune, cota actuala 2/8, cota initiala 1/1	A1
	1) **CRISTESCU IOANA**	
B2	Intabulare, drept de PROPRIETATE, dobandit prin Succesiune, cota actuala 3/8, cota initiala 1/1	A1
	1) **CRISTESCU IULIAN**	
B3	Intabulare, drept de PROPRIETATE, dobandit prin Succesiune, cota actuala 3/8, cota initiala 1/1	A1
	1) **CRISTESCU GEORGEL**	

C. Partea III. SARCINI .

Inscrieri privind dezmembramintele dreptului de proprietate, drepturi reale de garanţie şi sarcini	Referinţe
NU SUNT	

Anexa Nr. 1 La Partea I

Teren

Nr cadastral	Suprafaţa (mp)*	Observaţii / Referinţe
	652	

* Suprafaţa este determinată in planul de proiecţie Stereo 70.

DETALII LINIARE IMOBIL

Date referitoare la teren

Crt	Categorie folosință	Intra vilan	Suprafaţa (mp)	Tarla	Parcelă	Nr. topo	Observaţii / Referinţe
1	vie	DA	462	48	506	-	
2	arabil	DA	190	48	507	-	

Lungime Segmente
1) Valorile lungimilor segmentelor sunt obţinute din proiecţie în plan.

Punct început	X / Y	Punct sfârşit	X / Y	Lungime segment (** (m)
1	421.308,138 298.925,597	2	421.292,108 298.929,728	16.554
2	421.292,108 298.929,728	3	421.282,796 298.892,984	37.905
3	421.282,796 298.892,984	4	421.298,103 298.885,998	16.826
4	421.298,103 298.885,998	1	421.308,138 298.925,597	40.85

** Lungimile segmentelor sunt determinate în planul de proiecţie Stereo 70 şi sunt rotunjite la 1 milimetru.
*** Distanţa dintre puncte este formată din segmente cumulate ce sunt mai mici decât valoarea 1 milimetru.

DATE DESPRE IMOBILUL NR. 6680

Oficiul de Cadastru şi Publicitate Imobiliară DOLJ
Biroul de Cadastru şi Publicitate Imobiliară Craiova

A. Partea I. Descrierea imobilului

TEREN Necunoscut

Adresa: Loc. Leu, Jud. Dolj, T48, P508,509

Nr. Crt	Nr cadastral Nr. topografic	Suprafaţa* (mp)	Observaţii / Referinţe
A1		Din acte: 1.360 Masurata: 1.282	Sector cadastral:17 Teren neimprejmuit;

B. Partea II. Proprietari şi acte

Inscrieri privitoare la dreptul de proprietate şi alte drepturi reale		Referinţe
/		
Act Administrativ nr. TDP 3328, din 23/06/2005 emis de COMISIA JUDETEANA DOLJ;		
B1	Intabulare, drept de PROPRIETATE, dobandit prin Reconstituire, cota actuala 1/1, cota initiala 1/1	A1
	1) **DICU CHIRILA**, LIPSĂ CNP	

C. Partea III. SARCINI .

Inscrieri privind dezmembramintele dreptului de proprietate, drepturi reale de garanţie şi sarcini	Referinţe
NU SUNT	

Anexa Nr. 1 La Partea I

Teren

Nr cadastral	Suprafaţa (mp)*	Observaţii / Referinţe
	Din acte: 1.360 Masurata: 1.282	

* Suprafaţa este determinată in planul de proiecţie Stereo 70.

DETALII LINIARE IMOBIL

Date referitoare la teren

Crt	Categorie folosinţă	Intra vilan	Suprafaţa (mp)	Tarla	Parcelă	Nr. topo	Observaţii / Referinţe
1	vie	NU	314	48	508	-	
2	vie	DA	756	48	508	-	
3	arabil	DA	212	48	509	-	

Lungime Segmente
1) Valorile lungimilor segmentelor sunt obţinute din proiecţie în plan.

Punct început	X / Y	Punct sfârşit	X / Y	Lungime segment (** (m)
1	421.333,474 298.961,269	2	421.330,361 298.961,888	3.175
2	421.330,361 298.961,888	3	421.321,593 298.962,959	8.833
3	421.321,593 298.962,959	4	421.317,961 298.963,549	3.68

Punct început	X / Y	Punct sfârşit	X / Y	Lungime segment (** (m)
4	421.317,961 298.963,549	5	421.308,138 298.925,597	39.203
5	421.308,138 298.925,597	6	421.298,103 298.885,998	40.85
6	421.298,103 298.885,998	7	421.308,609 298.881,181	11.557
7	421.308,609 298.881,181	8	421.312,432 298.879,617	4.131
8	421.312,432 298.879,617	1	421.333,474 298.961,269	84.32

** Lungimile segmentelor sunt determinate în planul de proiecţie Stereo 70 şi sunt rotunjite la 1 milimetru.
*** Distanţa dintre puncte este formată din segmente cumulate ce sunt mai mici decât valoarea 1 milimetru.

DATE DESPRE IMOBILUL NR. 6681

Oficiul de Cadastru şi Publicitate Imobiliară DOLJ
Biroul de Cadastru şi Publicitate Imobiliară Craiova

A. Partea I. Descrierea imobilului

TEREN Necunoscut

Adresa: Loc. Leu, Jud. Dolj, T48, P510/1

Nr. Crt	Nr cadastral Nr. topografic	Suprafaţa* (mp)	Observaţii / Referinţe
A1		816	Sector cadastral:17 Teren neimprejmuit;

B. Partea II. Proprietari şi acte

Inscrieri privitoare la dreptul de proprietate şi alte drepturi reale		Referinţe
/		
Act Notarial nr. APV 994, din 24/03/2017 emis de NP DEFTA EMIL (ACT DE PARTAJ 1112/15.07.2011 EMIS DE NP LAURA DIACONU; TDP 3220/22.04.2005 EMIS DE CJ DOLJ);		
B1	Intabulare, drept de PROPRIETATE, dobandit prin Iesire Din Indiviziune, cota actuala 1/1, cota initiala 1/1	A1
	1) **MITRU IONELA GABRIELA**	

C. Partea III. SARCINI .

Inscrieri privind dezmembramintele dreptului de proprietate, drepturi reale de garanţie şi sarcini	Referinţe
NU SUNT	

Anexa Nr. 1 La Partea I

Teren

Nr cadastral	Suprafaţa (mp)*	Observaţii / Referinţe
	816	

* Suprafaţa este determinată in planul de proiecţie Stereo 70.

DETALII LINIARE IMOBIL

Date referitoare la teren

Crt	Categorie folosinţă	Intra vilan	Suprafaţa (mp)	Tarla	Parcelă	Nr. topo	Observaţii / Referinţe
1	arabil	DA	599	48	510/1	-	
2	arabil	NU	217	48	510/1	-	

Lungime Segmente
1) Valorile lungimilor segmentelor sunt obţinute din proiecţie în plan.

Punct început	X / Y	Punct sfârşit	X / Y	Lungime segment (** (m)
1	421.342,583 298.959,452	2	421.333,474 298.961,269	9.288
2	421.333,474 298.961,269	3	421.312,432 298.879,617	84.32
3	421.312,432 298.879,617	4	421.321,658 298.875,842	9.968
4	421.321,658 298.875,842	1	421.342,583 298.959,452	86.189

** Lungimile segmentelor sunt determinate în planul de proiecţie Stereo 70 şi sunt rotunjite la 1 milimetru.
*** Distanţa dintre puncte este formată din segmente cumulate ce sunt mai mici decât valoarea 1 milimetru.

DATE DESPRE IMOBILUL NR. 6682

Oficiul de Cadastru şi Publicitate Imobiliară DOLJ
Biroul de Cadastru şi Publicitate Imobiliară Craiova

A. Partea I. Descrierea imobilului

TEREN Necunoscut

Adresa: Loc. Leu, Jud. Dolj, T48, P511

Nr. Crt	Nr cadastral Nr. topografic	Suprafaţa* (mp)	Observaţii / Referinţe
A1		800	Sector cadastral:17 Teren neimprejmuit;

B. Partea II. Proprietari şi acte

Inscrieri privitoare la dreptul de proprietate şi alte drepturi reale		Referinţe
/		
Act Administrativ nr. TDP 3401, din 23/06/2005 emis de COMISIA JUDETEANA DOLJ;		
B1	Intabulare, drept de PROPRIETATE, dobandit prin Reconstituire, cota actuala 1/1, cota initiala 1/1	A1
	1) **IANCU MIHAIL**, LIPSĂ CNP	

C. Partea III. SARCINI .

Inscrieri privind dezmembramintele dreptului de proprietate, drepturi reale de garanţie şi sarcini	Referinţe
NU SUNT	

Anexa Nr. 1 La Partea I

Teren

Nr cadastral	Suprafaţa (mp)*	Observaţii / Referinţe
	800	

* Suprafaţa este determinată in planul de proiecţie Stereo 70.

DETALII LINIARE IMOBIL

Date referitoare la teren

Crt	Categorie folosinţă	Intra vilan	Suprafaţa (mp)	Tarla	Parcelă	Nr. topo	Observaţii / Referinţe
1	vie	DA	563	48	511	-	
2	vie	NU	237	48	511	-	

Lungime Segmente
1) Valorile lungimilor segmentelor sunt obţinute din proiecţie în plan.

Punct început	X / Y	Punct sfârşit	X / Y	Lungime segment (** (m)
1	421.321,658 298.875,842	2	421.329,994 298.872,431	9.007
2	421.329,994 298.872,431	3	421.351,849 298.957,495	87.826
3	421.351,849 298.957,495	4	421.342,583 298.959,452	9.471
4	421.342,583 298.959,452	1	421.321,658 298.875,842	86.189

** Lungimile segmentelor sunt determinate în planul de proiecţie Stereo 70 şi sunt rotunjite la 1 milimetru.
*** Distanţa dintre puncte este formată din segmente cumulate ce sunt mai mici decât valoarea 1 milimetru.

DATE DESPRE IMOBILUL NR. 6683

Oficiul de Cadastru şi Publicitate Imobiliară DOLJ
Biroul de Cadastru şi Publicitate Imobiliară Craiova

A. Partea I. Descrierea imobilului

TEREN Necunoscut

Adresa: Loc. Leu, Jud. Dolj, T48, P512,513

Nr. Crt	Nr cadastral Nr. topografic	Suprafaţa* (mp)	Observaţii / Referinţe
A1		920	Sector cadastral:17 Teren neimprejmuit;

B. Partea II. Proprietari şi acte

Inscrieri privitoare la dreptul de proprietate şi alte drepturi reale		Referinţe
/		
Act Administrativ nr. TDP 2343, din 16/08/2004 emis de COMISIA JUDETEANA DOLJ;		
B1	Intabulare, drept de PROPRIETATE, dobandit prin Reconstituire, cota actuala 1/1, cota initiala 1/1	A1
	1) **CIUREA MIHAI**, LIPSĂ CNP	

C. Partea III. SARCINI .

Inscrieri privind dezmembramintele dreptului de proprietate, drepturi reale de garanţie şi sarcini	Referinţe
NU SUNT	

Anexa Nr. 1 La Partea I

Teren

Nr cadastral	Suprafaţa (mp)*	Observaţii / Referinţe
	920	

* Suprafaţa este determinată in planul de proiecţie Stereo 70.

DETALII LINIARE IMOBIL

Date referitoare la teren

Crt	Categorie folosință	Intra vilan	Suprafaţa (mp)	Tarla	Parcelă	Nr. topo	Observaţii / Referinţe
1	vie	NU	282	48	512	-	
2	vie	DA	497	48	512	-	
3	arabil	DA	141	48	513	-	

Lungime Segmente
1) Valorile lungimilor segmentelor sunt obţinute din proiecţie în plan.

Punct început	X / Y	Punct sfârşit	X / Y	Lungime segment (** (m)
1	421.339,584 298.868,162	2	421.361,985 298.955,355	90.024
2	421.361,985 298.955,355	3	421.351,849 298.957,495	10.36
3	421.351,849 298.957,495	4	421.329,994 298.872,431	87.826
4	421.329,994 298.872,431	1	421.339,584 298.868,162	10.497

** Lungimile segmentelor sunt determinate în planul de proiecţie Stereo 70 şi sunt rotunjite la 1 milimetru.
*** Distanţa dintre puncte este formată din segmente cumulate ce sunt mai mici decât valoarea 1 milimetru.

DATE DESPRE IMOBILUL NR. 6684

Oficiul de Cadastru şi Publicitate Imobiliară DOLJ
Biroul de Cadastru şi Publicitate Imobiliară Craiova

A. Partea I. Descrierea imobilului

TEREN Necunoscut

Adresa: Loc. Leu, Jud. Dolj, T48, P514

Nr. Crt	Nr cadastral Nr. topografic	Suprafaţa* (mp)	Observaţii / Referinţe
A1		Din acte: 783 Masurata: 820	Sector cadastral:17 Teren neimprejmuit;

B. Partea II. Proprietari şi acte

Inscrieri privitoare la dreptul de proprietate şi alte drepturi reale		Referinţe
/		
Act Notarial nr. C.PARTAJ 1600, din 18/04/2013 emis de NP CLAUDIU VIRGIL FAURAR (TDP 1969-1981/17.05.2002 EMIS DE CJ DOLJ);		
B1	Intabulare, drept de PROPRIETATE, dobandit prin Iesire Din Indiviziune, cota actuala 783/820, cota initiala 1/1	A1
	1) **BIDIREAC ION**	
Act Normativ nr. LEGEA 7, din 13/03/1996 emis de GUVERNUL ROMANIEI;		
B2	Inscrierea posesiei, drept de PROPRIETATE, dobandit prin Constituire, cota actuala 37/820, cota initiala 1/1	A1
	1) **BIDIREAC ION**	

C. Partea III. SARCINI .

Inscrieri privind dezmembramintele dreptului de proprietate, drepturi reale de garanţie şi sarcini	Referinţe
NU SUNT	

Anexa Nr. 1 La Partea I

Teren

Nr cadastral	Suprafaţa (mp)*	Observaţii / Referinţe
	Din acte: 783 Masurata: 820	

* Suprafaţa este determinată in planul de proiecţie Stereo 70.

DETALII LINIARE IMOBIL

Date referitoare la teren

Crt	Categorie folosinţă	Intra vilan	Suprafaţa (mp)	Tarla	Parcelă	Nr. topo	Observaţii / Referinţe
1	vie	DA	556	48	514	-	
2	vie	NU	264	48	514	-	

Lungime Segmente
1) Valorile lungimilor segmentelor sunt obţinute din proiecţie în plan.

Punct început	X / Y	Punct sfârşit	X / Y	Lungime segment (** (m)
1	421.370,827 298.953,601	2	421.361,985 298.955,355	9.014
2	421.361,985 298.955,355	3	421.339,584 298.868,162	90.024
3	421.339,584 298.868,162	4	421.347,903 298.864,375	9.141
4	421.347,903 298.864,375	1	421.370,827 298.953,601	92.124

** Lungimile segmentelor sunt determinate în planul de proiecţie Stereo 70 şi sunt rotunjite la 1 milimetru.
*** Distanţa dintre puncte este formată din segmente cumulate ce sunt mai mici decât valoarea 1 milimetru.

DATE DESPRE IMOBILUL NR. 6685

Oficiul de Cadastru şi Publicitate Imobiliară DOLJ
Biroul de Cadastru şi Publicitate Imobiliară Craiova

A. Partea I. Descrierea imobilului

TEREN Necunoscut

Adresa: Loc. Leu, Jud. Dolj, T48, P515

Nr. Crt	Nr cadastral Nr. topografic	Suprafaţa* (mp)	Observaţii / Referinţe
A1		946	Sector cadastral:17 Teren neimprejmuit;

B. Partea II. Proprietari şi acte

Inscrieri privitoare la dreptul de proprietate şi alte drepturi reale		Referinţe
/		
Act Normativ nr. LEGE 7, din 13/03/1996 emis de PARLAMENT;		
B1	Inscrierea provizorie, drept de PROPRIETATE, dobandit prin Lege, cota actuala 1/1, cota initiala 1/1	A1
	1) **NEIDENTIFICAT NEIDENTIFICAT**	

C. Partea III. SARCINI .

Inscrieri privind dezmembramintele dreptului de proprietate, drepturi reale de garanţie şi sarcini	Referinţe
NU SUNT	

Anexa Nr. 1 La Partea I

Teren

Nr cadastral	Suprafaţa (mp)*	Observaţii / Referinţe
	946	

* Suprafaţa este determinată in planul de proiecţie Stereo 70.

DETALII LINIARE IMOBIL

Date referitoare la teren

Crt	Categorie folosinţă	Intra vilan	Suprafaţa (mp)	Tarla	Parcelă	Nr. topo	Observaţii / Referinţe
1	vie	DA	624	48	515	-	
2	vie	NU	322	48	515	-	

Lungime Segmente
1) Valorile lungimilor segmentelor sunt obţinute din proiecţie în plan.

Punct început	X / Y	Punct sfârşit	X / Y	Lungime segment (** (m)
1	421.380,992 298.951,584	2	421.370,827 298.953,601	10.363
2	421.370,827 298.953,601	3	421.347,903 298.864,375	92.124
3	421.347,903 298.864,375	4	421.355,342 298.860,988	8.174
4	421.355,342 298.860,988	5	421.357,094 298.860,215	1.915

Punct început	X / Y	Punct sfârşit	X / Y	Lungime segment (** (m)
5	421.357,094 298.860,215	1	421.380,992 298.951,584	94.442

** Lungimile segmentelor sunt determinate în planul de proiecţie Stereo 70 şi sunt rotunjite la 1 milimetru.
*** Distanţa dintre puncte este formată din segmente cumulate ce sunt mai mici decât valoarea 1 milimetru.

DATE DESPRE IMOBILUL NR. 6686

Oficiul de Cadastru şi Publicitate Imobiliară DOLJ
Biroul de Cadastru şi Publicitate Imobiliară Craiova

A. Partea I. Descrierea imobilului

TEREN Necunoscut

Adresa: Loc. Leu, Jud. Dolj, TARLAUA 48, PARCELELE 518, 517

Nr. Crt	Nr cadastral Nr. topografic	Suprafaţa* (mp)	Observaţii / Referinţe
A1	34592	Din acte: 979 Masurata: 932	Sector cadastral:17 Teren neimprejmuit;

B. Partea II. Proprietari şi acte

Inscrieri privitoare la dreptul de proprietate şi alte drepturi reale		Referinţe
270850 / 03/12/2019		
Act Notarial nr. 99, din 17/01/2005 emis de NP PAPA EUGENIA (ACT NOTARIAL NR CERTIFICAT DE MOSTENITOR NR.202 DIN 24.11.2005, EMIS DE NP MIRCEA DRAGUSIN;ACT ADMINISTRATIV NR ADEVERINTA NR.6556 DIN 18.11.2019, EMIS DE PRIMARIA LEU);		
B1	Intabulare, drept de PROPRIETATE, dobandit prin Succesiune, cota actuala 5/8, cota initiala 1/1	A1
	1) **VOICU MARIANA**	
B2	Intabulare, drept de PROPRIETATE, dobandit prin Succesiune, cota actuala 3/8, cota initiala 1/1	A1
	1) **VOICU RAMONA-ANA-MARIA**	

C. Partea III. SARCINI .

Inscrieri privind dezmembramintele dreptului de proprietate, drepturi reale de garanţie şi sarcini	Referinţe
NU SUNT	

Anexa Nr. 1 La Partea I

Teren

Nr cadastral	Suprafaţa (mp)*	Observaţii / Referinţe
34592	Din acte: 979 Masurata: 932	

* Suprafaţa este determinată in planul de proiecţie Stereo 70.

DETALII LINIARE IMOBIL

Date referitoare la teren

Crt	Categorie folosinţă	Intra vilan	Suprafaţa (mp)	Tarla	Parcelă	Nr. topo	Observaţii / Referinţe
1	vie	DA	605	48	518, 517	-	
2	arabil	NU	327	48	518, 517	-	

Lungime Segmente
1) Valorile lungimilor segmentelor sunt obţinute din proiecţie în plan.

Punct început	X / Y	Punct sfârşit	X / Y	Lungime segment (** (m)
1	421.390,58 298.949,682	2	421.380,992 298.951,584	9.774
2	421.380,992 298.951,584	3	421.357,094 298.860,215	94.442
3	421.357,094 298.860,215	4	421.366,136 298.856,227	9.882
4	421.366,136 298.856,227	1	421.390,58 298.949,682	96.599

** Lungimile segmentelor sunt determinate în planul de proiecţie Stereo 70 şi sunt rotunjite la 1 milimetru.
*** Distanţa dintre puncte este formată din segmente cumulate ce sunt mai mici decât valoarea 1 milimetru.

DATE DESPRE IMOBILUL NR. 6687

Oficiul de Cadastru şi Publicitate Imobiliară DOLJ
Biroul de Cadastru şi Publicitate Imobiliară Craiova

A. Partea I. Descrierea imobilului

TEREN Necunoscut

Adresa: Loc. Leu, Jud. Dolj, TARLAUA 48, PARCELELE 516/1, 516

Nr. Crt	Nr cadastral Nr. topografic	Suprafaţa* (mp)	Observaţii / Referinţe
A1	34539	Din acte: 1.005 Masurata: 949	Sector cadastral:17 Teren neimprejmuit;

B. Partea II. Proprietari şi acte

Inscrieri privitoare la dreptul de proprietate şi alte drepturi reale		Referinţe
270845 / 03/12/2019		
Act Notarial nr. 2101, din 19/10/2004 emis de NP PAPA EUGENIA (ACT ADMINISTRATIV NR ADEVERINTA NR. 6555 DIN 18.11.2019, EMIS DE PRIMARIA LEU);		
B1	Intabulare, drept de PROPRIETATE, dobandit prin Conventie, cota actuala 1/2, cota initiala 1/1	A1
	1) **VOICU MARIANA**	
Act Notarial nr. CERTIFICAT DE MOSTENITOR NR.202, din 24/11/2005 emis de NP MIRCEA DRAGUSIN;		
B2	Intabulare, drept de PROPRIETATE, dobandit prin Succesiune, cota actuala 1/8, cota initiala 1/1	A1
	1) **VOICU MARIANA**	
	OBSERVATII: DEFUNCT VOICU TOMA	
B3	Intabulare, drept de PROPRIETATE, dobandit prin Succesiune, cota actuala 3/8, cota initiala 1/1	A1
	1) **VOICU RAMONA-ANA-MARIA**	
	OBSERVATII: DEFUNCT VOICU TOMA	

C. Partea III. SARCINI .

Inscrieri privind dezmembramintele dreptului de proprietate, drepturi reale de garanţie şi sarcini	Referinţe
NU SUNT	

Anexa Nr. 1 La Partea I

Teren

Nr cadastral	Suprafaţa (mp)*	Observaţii / Referinţe
34539	Din acte: 1.005 Masurata: 949	

* Suprafaţa este determinată in planul de proiecţie Stereo 70.

DETALII LINIARE IMOBIL

Date referitoare la teren

Crt	Categorie folosinţă	Intra vilan	Suprafaţa (mp)	Tarla	Parcelă	Nr. topo	Observaţii / Referinţe
1	arabil	DA	602	48	516/1, 516	-	
2	arabil	NU	347	48	516/1, 516	-	

Lungime Segmente
1) Valorile lungimilor segmentelor sunt obţinute din proiecţie în plan.

Punct început	X / Y	Punct sfârşit	X / Y	Lungime segment (** (m)
1	421.390,58 298.949,682	2	421.366,136 298.856,227	96.599
2	421.366,136 298.856,227	3	421.375,14 298.852,255	9.841
3	421.375,14 298.852,255	4	421.400,127 298.947,787	98.746
4	421.400,127 298.947,787	1	421.390,58 298.949,682	9.733

** Lungimile segmentelor sunt determinate în planul de proiecţie Stereo 70 şi sunt rotunjite la 1 milimetru.
*** Distanţa dintre puncte este formată din segmente cumulate ce sunt mai mici decât valoarea 1 milimetru.

DATE DESPRE IMOBILUL NR. 6688

Oficiul de Cadastru şi Publicitate Imobiliară DOLJ
Biroul de Cadastru şi Publicitate Imobiliară Craiova

A. Partea I. Descrierea imobilului

TEREN Necunoscut

Adresa: Loc. Leu, Jud. Dolj, T48, P520

Nr. Crt	Nr cadastral Nr. topografic	Suprafaţa* (mp)	Observaţii / Referinţe
A1		1.132	Sector cadastral:17 Teren neimprejmuit;

B. Partea II. Proprietari şi acte

Inscrieri privitoare la dreptul de proprietate şi alte drepturi reale		Referinţe
/		
Act Normativ nr. LEGE 7, din 13/03/1996 emis de PARLAMENT;		
B1	Inscrierea provizorie, drept de PROPRIETATE, dobandit prin Lege, cota actuala 1/1, cota initiala 1/1	A1
	1) **NEIDENTIFICAT NEIDENTIFICAT**	

C. Partea III. SARCINI .

Inscrieri privind dezmembramintele dreptului de proprietate, drepturi reale de garanţie şi sarcini	Referinţe
NU SUNT	

Anexa Nr. 1 La Partea I

Teren

Nr cadastral	Suprafaţa (mp)*	Observaţii / Referinţe
	1.132	

* Suprafaţa este determinată in planul de proiecţie Stereo 70.

DETALII LINIARE IMOBIL

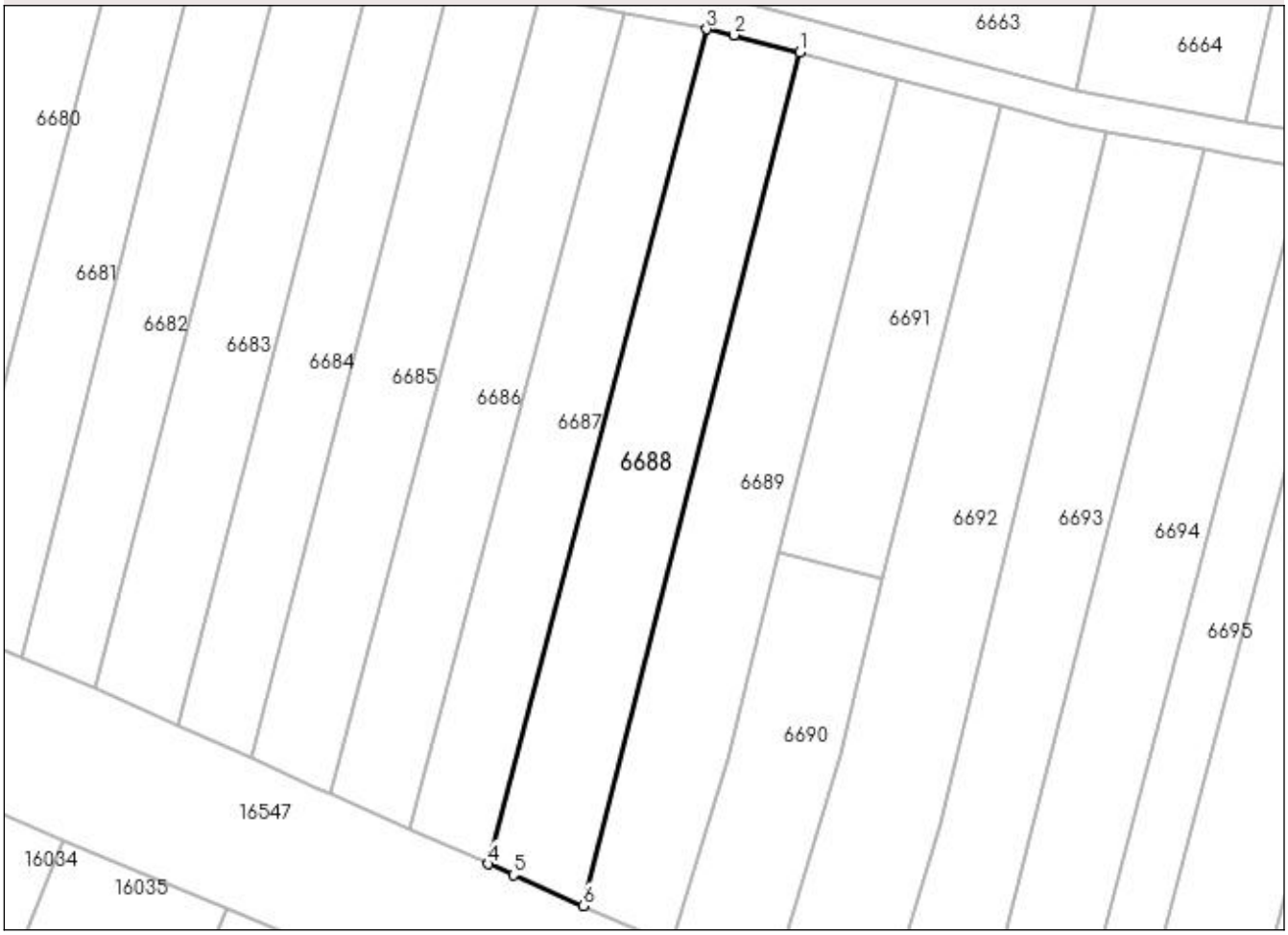

Date referitoare la teren

Crt	Categorie folosinţă	Intra vilan	Suprafaţa (mp)	Tarla	Parcelă	Nr. topo	Observaţii / Referinţe
1	arabil	DA	713	48	520	-	
2	arabil	NU	419	48	520	-	

Lungime Segmente
1) Valorile lungimilor segmentelor sunt obţinute din proiecţie în plan.

Punct început	X / Y	Punct sfârşit	X / Y	Lungime segment (** (m)
1	421.410,758 298.945,11	2	421.403,274 298.947,105	7.746
2	421.403,274 298.947,105	3	421.400,127 298.947,787	3.22
3	421.400,127 298.947,787	4	421.375,14 298.852,255	98.746
4	421.375,14 298.852,255	5	421.377,988 298.850,999	3.113

Punct început	X / Y	Punct sfârşit	X / Y	Lungime segment (** (m)
5	421.377,988 298.850,999	6	421.386,008 298.847,465	8.764
6	421.386,008 298.847,465	1	421.410,758 298.945,11	100.733

** Lungimile segmentelor sunt determinate în planul de proiecţie Stereo 70 şi sunt rotunjite la 1 milimetru.
*** Distanţa dintre puncte este formată din segmente cumulate ce sunt mai mici decât valoarea 1 milimetru.

DATE DESPRE IMOBILUL NR. 6689

Oficiul de Cadastru şi Publicitate Imobiliară DOLJ
Biroul de Cadastru şi Publicitate Imobiliară Craiova

A. Partea I. Descrierea imobilului

TEREN Necunoscut

Adresa: Loc. Leu, Jud. Dolj, T48, P521,522

Nr. Crt	Nr cadastral Nr. topografic	Suprafaţa* (mp)	Observaţii / Referinţe
A1		1.180	Sector cadastral:17 Teren neimprejmuit;

B. Partea II. Proprietari şi acte

Inscrieri privitoare la dreptul de proprietate şi alte drepturi reale		Referinţe
/		
Act Administrativ nr. TDP 3527, din 01/08/2006 emis de COMISIA JUDETEANA DOLJ;		
B1	Intabulare, drept de PROPRIETATE, dobandit prin Reconstituire, cota actuala 1/1, cota initiala 1/1	A1
	1) **MENDEA ION**, LIPSĂ CNP	

C. Partea III. SARCINI .

Inscrieri privind dezmembramintele dreptului de proprietate, drepturi reale de garanţie şi sarcini	Referinţe
NU SUNT	

Anexa Nr. 1 La Partea I

Teren

Nr cadastral	Suprafaţa (mp)*	Observaţii / Referinţe
	1.180	

* Suprafaţa este determinată in planul de proiecţie Stereo 70.

DETALII LINIARE IMOBIL

Date referitoare la teren

Crt	Categorie folosinţă	Intra vilan	Suprafaţa (mp)	Tarla	Parcelă	Nr. topo	Observaţii / Referinţe
1	arabil	DA	279	48	521	-	
2	vie	DA	443	48	522	-	
3	vie	NU	458	48	522	-	

Lungime Segmente
1) Valorile lungimilor segmentelor sunt obţinute din proiecţie în plan.

Punct început	X / Y	Punct sfârşit	X / Y	Lungime segment (** (m)
1	421.421,936 298.942,131	2	421.410,758 298.945,11	11.568
2	421.410,758 298.945,11	3	421.386,008 298.847,465	100.733
3	421.386,008 298.847,465	4	421.396,049 298.843,042	10.972
4	421.396,049 298.843,042	5	421.402,578 298.864,165	22.11

Punct început	X / Y	Punct sfârşit	X / Y	Lungime segment (** (m)
5	421.402,578 298.864,165	6	421.408,309 298.887,977	24.492
6	421.408,309 298.887,977	1	421.421,936 298.942,131	55.843

** Lungimile segmentelor sunt determinate în planul de proiecţie Stereo 70 şi sunt rotunjite la 1 milimetru.
*** Distanţa dintre puncte este formată din segmente cumulate ce sunt mai mici decât valoarea 1 milimetru.

DATE DESPRE IMOBILUL NR. 6690

Oficiul de Cadastru şi Publicitate Imobiliară DOLJ
Biroul de Cadastru şi Publicitate Imobiliară Craiova

A. Partea I. Descrierea imobilului

TEREN Intravilan

Adresa: Loc. Leu, Jud. Dolj, T48, P523

Nr. Crt	Nr cadastral Nr. topografic	Suprafaţa* (mp)	Observaţii / Referinţe
A1		581	Sector cadastral:17 Teren neimprejmuit;

B. Partea II. Proprietari şi acte

Inscrieri privitoare la dreptul de proprietate şi alte drepturi reale		Referinţe
/		
Act Normativ nr. LEGE 7, din 13/03/1996 emis de PARLAMENT;		
B1	Inscrierea provizorie, drept de PROPRIETATE, dobandit prin Lege, cota actuala 1/1, cota initiala 1/1	A1
	1) **NEIDENTIFICAT NEIDENTIFICAT**	

C. Partea III. SARCINI .

Inscrieri privind dezmembramintele dreptului de proprietate, drepturi reale de garanţie şi sarcini	Referinţe
NU SUNT	

Anexa Nr. 1 La Partea I

Teren

Nr cadastral	Suprafaţa (mp)*	Observaţii / Referinţe
	581	

* Suprafaţa este determinată in planul de proiecţie Stereo 70.

DETALII LINIARE IMOBIL

Date referitoare la teren

Crt	Categorie folosinţă	Intra vilan	Suprafaţa (mp)	Tarla	Parcelă	Nr. topo	Observaţii / Referinţe
1	arabil	DA	581	48	523	-	

Lungime Segmente
1) Valorile lungimilor segmentelor sunt obţinute din proiecţie în plan.

Punct început	X / Y	Punct sfârşit	X / Y	Lungime segment (** (m)
1	421.408,309 298.887,977	2	421.402,578 298.864,165	24.492
2	421.402,578 298.864,165	3	421.396,049 298.843,042	22.11
3	421.396,049 298.843,042	4	421.400,649 298.841,015	5.026
4	421.400,649 298.841,015	5	421.407,329 298.838,16	7.264
5	421.407,329 298.838,16	6	421.415,394 298.864,832	27.865

Punct început	X / Y	Punct sfârşit	X / Y	Lungime segment (** (m)
6	421.415,394 298.864,832	7	421.420,225 298.884,801	20.545
7	421.420,225 298.884,801	1	421.408,309 298.887,977	12.332

** Lungimile segmentelor sunt determinate în planul de proiecţie Stereo 70 şi sunt rotunjite la 1 milimetru.
*** Distanţa dintre puncte este formată din segmente cumulate ce sunt mai mici decât valoarea 1 milimetru.

DATE DESPRE IMOBILUL NR. 6691

Oficiul de Cadastru şi Publicitate Imobiliară DOLJ
Biroul de Cadastru şi Publicitate Imobiliară Craiova

A. Partea I. Descrierea imobilului

TEREN Necunoscut

Adresa: Loc. Leu, Jud. Dolj, T48, P524

Nr. Crt	Nr cadastral Nr. topografic	Suprafaţa* (mp)	Observaţii / Referinţe
A1		687	Sector cadastral:17 Teren neimprejmuit;

B. Partea II. Proprietari şi acte

Inscrieri privitoare la dreptul de proprietate şi alte drepturi reale		Referinţe
/		
Act Administrativ nr. TDP 1547-44826, din 11/11/1998 emis de COMISIA JUDETEANA DOLJ;		
B1	Intabulare, drept de PROPRIETATE, dobandit prin Constituire, cota actuala 1/1, cota initiala 1/1	A1
	1) **FIERARU MARIN**, LIPSĂ CNP	

C. Partea III. SARCINI .

Inscrieri privind dezmembramintele dreptului de proprietate, drepturi reale de garanţie şi sarcini	Referinţe
NU SUNT	

Anexa Nr. 1 La Partea I

Teren

Nr cadastral	Suprafaţa (mp)*	Observaţii / Referinţe
	687	

* Suprafaţa este determinată in planul de proiecţie Stereo 70.

DETALII LINIARE IMOBIL

Date referitoare la teren

Crt	Categorie folosință	Intra vilan	Suprafaţa (mp)	Tarla	Parcelă	Nr. topo	Observaţii / Referinţe
1	vie	DA	179	48	524	-	
2	vie	NU	508	48	524	-	

Lungime Segmente
1) Valorile lungimilor segmentelor sunt obţinute din proiecţie în plan.

Punct început	X / Y	Punct sfârşit	X / Y	Lungime segment (** (m)
1	421.421,936 298.942,131	2	421.408,309 298.887,977	55.843
2	421.408,309 298.887,977	3	421.420,225 298.884,801	12.332
3	421.420,225 298.884,801	4	421.433,798 298.938,97	55.843
4	421.433,798 298.938,97	1	421.421,936 298.942,131	12.275

** Lungimile segmentelor sunt determinate în planul de proiecţie Stereo 70 şi sunt rotunjite la 1 milimetru.
*** Distanţa dintre puncte este formată din segmente cumulate ce sunt mai mici decât valoarea 1 milimetru.

DATE DESPRE IMOBILUL NR. 6692

Oficiul de Cadastru şi Publicitate Imobiliară DOLJ
Biroul de Cadastru şi Publicitate Imobiliară Craiova

A. Partea I. Descrierea imobilului

TEREN Necunoscut

Adresa: Loc. Leu, Jud. Dolj, T48, P526,525

Nr. Crt	Nr cadastral Nr. topografic	Suprafaţa* (mp)	Observaţii / Referinţe
A1		1.358	Sector cadastral:17 Teren neimprejmuit;

B. Partea II. Proprietari şi acte

Inscrieri privitoare la dreptul de proprietate şi alte drepturi reale		Referinţe
/		
Act Normativ nr. LEGE 7, din 13/03/1996 emis de PARLAMENT;		
B1	Inscrierea provizorie, drept de PROPRIETATE, dobandit prin Lege, cota actuala 1/1, cota initiala 1/1	A1
	1) **NEIDENTIFICAT NEIDENTIFICAT**	

C. Partea III. SARCINI .

Inscrieri privind dezmembramintele dreptului de proprietate, drepturi reale de garanţie şi sarcini	Referinţe
NU SUNT	

Anexa Nr. 1 La Partea I

Teren

Nr cadastral	Suprafaţa (mp)*	Observaţii / Referinţe
	1.358	

* Suprafaţa este determinată in planul de proiecţie Stereo 70.

DETALII LINIARE IMOBIL

Date referitoare la teren

Crt	Categorie folosinţă	Intra vilan	Suprafaţa (mp)	Tarla	Parcelă	Nr. topo	Observaţii / Referinţe
1	arabil	DA	380	48	526	-	
2	vie	DA	430	48	525	-	
3	vie	NU	548	48	525	-	

Lungime Segmente
1) Valorile lungimilor segmentelor sunt obţinute din proiecţie în plan.

Punct început	X / Y	Punct sfârşit	X / Y	Lungime segment (** (m)
1	421.445,909 298.936,084	2	421.441,551 298.936,904	4.434
2	421.441,551 298.936,904	3	421.433,798 298.938,97	8.024
3	421.433,798 298.938,97	4	421.420,225 298.884,801	55.843
4	421.420,225 298.884,801	5	421.415,394 298.864,832	20.545

Punct început	X / Y	Punct sfârşit	X / Y	Lungime segment (** (m)
5	421.415,394 298.864,832	6	421.407,329 298.838,16	27.865
6	421.407,329 298.838,16	7	421.419,508 298.832,956	13.244
7	421.419,508 298.832,956	8	421.426,837 298.856,839	24.982
8	421.426,837 298.856,839	1	421.445,909 298.936,084	81.508

** Lungimile segmentelor sunt determinate în planul de proiecţie Stereo 70 şi sunt rotunjite la 1 milimetru.
*** Distanţa dintre puncte este formată din segmente cumulate ce sunt mai mici decât valoarea 1 milimetru.

DATE DESPRE IMOBILUL NR. 6693

Oficiul de Cadastru şi Publicitate Imobiliară DOLJ
Biroul de Cadastru şi Publicitate Imobiliară Craiova

A. Partea I. Descrierea imobilului

TEREN Necunoscut

Adresa: Loc. Leu, Jud. Dolj, T48, P527,528

Nr. Crt	Nr cadastral Nr. topografic	Suprafaţa* (mp)	Observaţii / Referinţe
A1		Din acte: 1.087 Masurata: 1.173	Sector cadastral:17 Teren neimprejmuit;

B. Partea II. Proprietari şi acte

Inscrieri privitoare la dreptul de proprietate şi alte drepturi reale		Referinţe
/		
Act Administrativ nr. TDP 2392, din 18/08/2004 emis de COMISIA JUDETEANA DOLJ (CERTIFICAT DE DECES SERIA DC NR. 259104; CERTIFICAT DE DECES SERIA DA NR. 975948);		
B1	Intabulare, drept de PROPRIETATE, dobandit prin Reconstituire, cota actuala 1087/1173, cota initiala 1/1	A1
	1) **ONCEA STEFAN** DEFUNCT:Da 2) **ONCEA MARIN**, LIPSĂ CNP DEFUNCT:Da	
Act Normativ nr. LEGEA 7, din 13/03/1996 emis de GUVERNUL ROMANIEI;		
B2	Inscrierea posesiei, drept de PROPRIETATE, dobandit prin Constituire, cota actuala 86/1173, cota initiala 1/1	A1
	1) **ONCEA STEFAN** DEFUNCT:Da 2) **ONCEA MARIN**, LIPSĂ CNP DEFUNCT:Da	

C. Partea III. SARCINI .

Inscrieri privind dezmembramintele dreptului de proprietate, drepturi reale de garanţie şi sarcini	Referinţe
NU SUNT	

Anexa Nr. 1 La Partea I

Teren

Nr cadastral	Suprafaţa (mp)*	Observaţii / Referinţe
	Din acte: 1.087 Masurata: 1.173	

* Suprafaţa este determinată in planul de proiecţie Stereo 70.

DETALII LINIARE IMOBIL

Date referitoare la teren

Crt	Categorie folosinţă	Intra vilan	Suprafaţa (mp)	Tarla	Parcelă	Nr. topo	Observaţii / Referinţe
1	vie	DA	507	48	527	-	
2	vie	DA	336	48	527	-	
3	arabil	NU	330	48	528	-	

Lungime Segmente
1) Valorile lungimilor segmentelor sunt obţinute din proiecţie în plan.

Punct început	X / Y	Punct sfârşit	X / Y	Lungime segment (** (m)
1	421.457,057 298.933,988	2	421.445,909 298.936,084	11.343
2	421.445,909 298.936,084	3	421.426,837 298.856,839	81.508
3	421.426,837 298.856,839	4	421.419,508 298.832,956	24.982

Punct început	X / Y	Punct sfârşit	X / Y	Lungime segment (** (m)
4	421.419,508 298.832,956	5	421.425,902 298.830,223	6.954
5	421.425,902 298.830,223	6	421.430,365 298.828,45	4.802
6	421.430,365 298.828,45	1	421.457,057 298.933,988	108.861

** Lungimile segmentelor sunt determinate în planul de proiecţie Stereo 70 şi sunt rotunjite la 1 milimetru.
*** Distanţa dintre puncte este formată din segmente cumulate ce sunt mai mici decât valoarea 1 milimetru.

DATE DESPRE IMOBILUL NR. 6694

Oficiul de Cadastru şi Publicitate Imobiliară DOLJ
Biroul de Cadastru şi Publicitate Imobiliară Craiova

A. Partea I. Descrierea imobilului

TEREN Necunoscut

Adresa: Loc. Leu, Jud. Dolj, T48, P529,530

Nr. Crt	Nr cadastral Nr. topografic	Suprafaţa* (mp)	Observaţii / Referinţe
A1		Din acte: 1.120 Masurata: 1.218	Sector cadastral:17 Teren neimprejmuit;

B. Partea II. Proprietari şi acte

Inscrieri privitoare la dreptul de proprietate şi alte drepturi reale		Referinţe
/		
Act Notarial nr. CM 11, din 14/04/2009 emis de NP FLORINA PETRESCU (TDP 10766/02.06.2008 EMIS DE CJ DOLJ);		
B1	Intabulare, drept de PROPRIETATE, dobandit prin Succesiune, cota actuala 1120/1218, cota initiala 1/1	A1
	1) **PENCEA ION**	
Act Normativ nr. LEGEA 7, din 13/03/1996 emis de GUVERNUL ROMANIEI;		
B2	Inscrierea posesiei, drept de PROPRIETATE, dobandit prin Constituire, cota actuala 98/1218, cota initiala 1/1	A1
	1) **PENCEA ION**	

C. Partea III. SARCINI .

Inscrieri privind dezmembramintele dreptului de proprietate, drepturi reale de garanţie şi sarcini	Referinţe
NU SUNT	

Anexa Nr. 1 La Partea I

Teren

Nr cadastral	Suprafaţa (mp)*	Observaţii / Referinţe
	Din acte: 1.120 Masurata: 1.218	

* Suprafaţa este determinată in planul de proiecţie Stereo 70.

DETALII LINIARE IMOBIL

Date referitoare la teren

Crt	Categorie folosinţă	Intra vilan	Suprafaţa (mp)	Tarla	Parcelă	Nr. topo	Observaţii / Referinţe
1	arabil	DA	252	48	529	-	
2	vie	DA	416	48	530	-	
3	vie	NU	550	48	530	-	

Lungime Segmente
1) Valorile lungimilor segmentelor sunt obţinute din proiecţie în plan.

Punct început	X / Y	Punct sfârşit	X / Y	Lungime segment (** (m)
1	421.468,497 298.932,004	2	421.461,114 298.933,225	7.483
2	421.461,114 298.933,225	3	421.457,057 298.933,988	4.128
3	421.457,057 298.933,988	4	421.430,365 298.828,45	108.861

Punct început	X / Y	Punct sfârşit	X / Y	Lungime segment (** (m)
4	421.430,365 298.828,45	5	421.440,273 298.824,514	10.661
5	421.440,273 298.824,514	1	421.468,497 298.932,004	111.134

** Lungimile segmentelor sunt determinate în planul de proiecţie Stereo 70 şi sunt rotunjite la 1 milimetru.
*** Distanţa dintre puncte este formată din segmente cumulate ce sunt mai mici decât valoarea 1 milimetru.

DATE DESPRE IMOBILUL NR. 6695

Oficiul de Cadastru şi Publicitate Imobiliară DOLJ
Biroul de Cadastru şi Publicitate Imobiliară Craiova

A. Partea I. Descrierea imobilului

TEREN Necunoscut

Adresa: Loc. Leu, Jud. Dolj, T48, P531

Nr. Crt	Nr cadastral Nr. topografic	Suprafaţa* (mp)	Observaţii / Referinţe
A1		750	Sector cadastral:17 Teren neimprejmuit;

B. Partea II. Proprietari şi acte

Inscrieri privitoare la dreptul de proprietate şi alte drepturi reale		Referinţe
/		
Act Administrativ nr. TDP 14735, din 26/03/2010 emis de COMISIA JUDETEANA DOLJ;		
B1	Intabulare, drept de PROPRIETATE, dobandit prin Reconstituire, cota actuala 1/1, cota initiala 1/1	A1
	1) **BIZOI MARIN**	

C. Partea III. SARCINI .

Inscrieri privind dezmembramintele dreptului de proprietate, drepturi reale de garanţie şi sarcini	Referinţe
NU SUNT	

Anexa Nr. 1 La Partea I

Teren

Nr cadastral	Suprafaţa (mp)*	Observaţii / Referinţe
	750	

* Suprafaţa este determinată in planul de proiecţie Stereo 70.

DETALII LINIARE IMOBIL

Date referitoare la teren

Crt	Categorie folosinţă	Intra vilan	Suprafaţa (mp)	Tarla	Parcelă	Nr. topo	Observaţii / Referinţe
1	vie	DA	410	48	531	-	
2	vie	NU	340	48	531	-	

Lungime Segmente
1) Valorile lungimilor segmentelor sunt obţinute din proiecţie în plan.

Punct început	X / Y	Punct sfârşit	X / Y	Lungime segment (** (m)
1	421.446,551 298.822,02	2	421.475,139 298.930,932	112.601
2	421.475,139 298.930,932	3	421.468,497 298.932,004	6.728
3	421.468,497 298.932,004	4	421.440,273 298.824,514	111.134
4	421.440,273 298.824,514	1	421.446,551 298.822,02	6.755

** Lungimile segmentelor sunt determinate în planul de proiecţie Stereo 70 şi sunt rotunjite la 1 milimetru.
*** Distanţa dintre puncte este formată din segmente cumulate ce sunt mai mici decât valoarea 1 milimetru.

DATE DESPRE IMOBILUL NR. 6696

Oficiul de Cadastru şi Publicitate Imobiliară DOLJ
Biroul de Cadastru şi Publicitate Imobiliară Craiova

A. Partea I. Descrierea imobilului

TEREN Necunoscut

Adresa: Loc. Leu, Jud. Dolj, T48, P532

Nr. Crt	Nr cadastral Nr. topografic	Suprafaţa* (mp)	Observaţii / Referinţe
A1		1.400	Sector cadastral:17 Teren neimprejmuit;

B. Partea II. Proprietari şi acte

Inscrieri privitoare la dreptul de proprietate şi alte drepturi reale		Referinţe
/		
Act Notarial nr. APV 413, din 18/06/2015 emis de NP IONASCU NICOLAE (TDP 3071/30.11.2004 EMIS DE CJ DOLJ);		
B1	Intabulare, drept de PROPRIETATE, dobandit prin Iesire Din Indiviziune, cota actuala 1/1, cota initiala 1/1	A1
	1) **STANCULEASA NELA**	

C. Partea III. SARCINI .

Inscrieri privind dezmembramintele dreptului de proprietate, drepturi reale de garanţie şi sarcini	Referinţe
NU SUNT	

Anexa Nr. 1 La Partea I

Teren

Nr cadastral	Suprafaţa (mp)*	Observaţii / Referinţe
	1.400	

* Suprafaţa este determinată in planul de proiecţie Stereo 70.

DETALII LINIARE IMOBIL

Date referitoare la teren

Crt	Categorie folosinţă	Intra vilan	Suprafaţa (mp)	Tarla	Parcelă	Nr. topo	Observaţii / Referinţe
1	vie	DA	749	48	532	-	
2	vie	NU	651	48	532	-	

Lungime Segmente
1) Valorile lungimilor segmentelor sunt obţinute din proiecţie în plan.

Punct început	X / Y	Punct sfârşit	X / Y	Lungime segment (** (m)
1	421.487,19 298.928,419	2	421.479,487 298.930,221	7.911
2	421.479,487 298.930,221	3	421.475,139 298.930,932	4.406
3	421.475,139 298.930,932	4	421.446,551 298.822,02	112.601
4	421.446,551 298.822,02	5	421.449,147 298.820,989	2.794

Punct început	X / Y	Punct sfârşit	X / Y	Lungime segment (** (m)
5	421.449,147 298.820,989	6	421.458,026 298.817,291	9.619
6	421.458,026 298.817,291	1	421.487,19 298.928,419	114.891

** Lungimile segmentelor sunt determinate în planul de proiecţie Stereo 70 şi sunt rotunjite la 1 milimetru.
*** Distanţa dintre puncte este formată din segmente cumulate ce sunt mai mici decât valoarea 1 milimetru.

DATE DESPRE IMOBILUL NR. 6697

Oficiul de Cadastru şi Publicitate Imobiliară DOLJ
Biroul de Cadastru şi Publicitate Imobiliară Craiova

A. Partea I. Descrierea imobilului

TEREN Necunoscut

Adresa: Loc. Leu, Jud. Dolj, T48, P533

Nr. Crt	Nr cadastral Nr. topografic	Suprafaţa* (mp)	Observaţii / Referinţe
A1		Din acte: 1.464 Masurata: 1.551	Sector cadastral:17 Teren neimprejmuit;

B. Partea II. Proprietari şi acte

Inscrieri privitoare la dreptul de proprietate şi alte drepturi reale		Referinţe
/		
Act Notarial nr. C.PARTAJ 3177, din 03/09/2009 emis de NP FLORESCU MARIA MAGDALENA (TDP 2922/27.08.2004 EMIS DE CJ DOLJ; CM 64/19.06.2009 EMIS DE FLORESCU MARIA MAGDALENA);		
B1	Intabulare, drept de PROPRIETATE, dobandit prin Iesire Din Indiviziune, cota actuala 488/1551, cota initiala 1/1	A1
	1) **STANASEL CONSTANTIN**	
B2	Intabulare, drept de PROPRIETATE, dobandit prin Iesire Din Indiviziune, cota actuala 488/1551, cota initiala 1/1	A1
	1) **MIULESCU RODICA**	
B3	Intabulare, drept de PROPRIETATE, dobandit prin Iesire Din Indiviziune, cota actuala 488/1551, cota initiala 1/1	A1
	1) **STANASEL CONSTANTIN**	
Act Normativ nr. LEGEA 7, din 13/03/1996 emis de GUVERNUL ROMANIEI;		
B4	Inscrierea posesiei, drept de PROPRIETATE, dobandit prin Constituire, cota actuala 87/1551, cota initiala 1/1	A1
	1) **STANASEL CONSTANTIN** 2) **MIULESCU RODICA** 3) **STANASEL CONSTANTIN**	

C. Partea III. SARCINI .

Inscrieri privind dezmembramintele dreptului de proprietate, drepturi reale de garanţie şi sarcini	Referinţe
NU SUNT	

Anexa Nr. 1 La Partea I

Teren

Nr cadastral	Suprafaţa (mp)*	Observaţii / Referinţe
	Din acte: 1.464 Masurata: 1.551	

* Suprafaţa este determinată in planul de proiecţie Stereo 70.

DETALII LINIARE IMOBIL

Date referitoare la teren

Crt	Categorie folosinţă	Intra vilan	Suprafaţa (mp)	Tarla	Parcelă	Nr. topo	Observaţii / Referinţe
1	vie	DA	813	48	533	-	
2	vie	NU	738	48	533	-	

Lungime Segmente
1) Valorile lungimilor segmentelor sunt obţinute din proiecţie în plan.

Punct început	X / Y	Punct sfârşit	X / Y	Lungime segment (** (m)
1	421.500,162 298.925,421	2	421.500,012 298.925,451	0.153
2	421.500,012 298.925,451	3	421.487,19 298.928,419	13.161
3	421.487,19 298.928,419	4	421.458,026 298.817,291	114.891
4	421.458,026 298.817,291	5	421.470,546 298.812,076	13.562

Punct început	X / Y	Punct sfârşit	X / Y	Lungime segment (** (m)
5	421.470,546 298.812,076	1	421.500,162 298.925,421	117.15

** Lungimile segmentelor sunt determinate în planul de proiecţie Stereo 70 şi sunt rotunjite la 1 milimetru.
*** Distanţa dintre puncte este formată din segmente cumulate ce sunt mai mici decât valoarea 1 milimetru.

DATE DESPRE IMOBILUL NR. 6698

Oficiul de Cadastru şi Publicitate Imobiliară DOLJ
Biroul de Cadastru şi Publicitate Imobiliară Craiova

A. Partea I. Descrierea imobilului

TEREN Necunoscut

Adresa: Loc. Leu, Jud. Dolj, T48, P534

Nr. Crt	Nr cadastral Nr. topografic	Suprafaţa* (mp)	Observaţii / Referinţe
A1		600	Sector cadastral:17 Teren neimprejmuit;

B. Partea II. Proprietari şi acte

Inscrieri privitoare la dreptul de proprietate şi alte drepturi reale		Referinţe
/		
Act Notarial nr. C.PARTAJ 3177, din 03/09/2009 emis de NP FLORESCU MARIA MAGDALENA (TDP 2922/27.08.2004 EMIS DE CJ DOLJ; CM 64/19.06.2009 EMIS DE FLORESCU MARIA MAGDALENA);		
B1	Intabulare, drept de PROPRIETATE, dobandit prin Iesire Din Indiviziune, cota actuala 1/1, cota initiala 1/1	A1
	1) **CARJAN VICTORIA**	

C. Partea III. SARCINI .

Inscrieri privind dezmembramintele dreptului de proprietate, drepturi reale de garanţie şi sarcini	Referinţe
NU SUNT	

Anexa Nr. 1 La Partea I

Teren

Nr cadastral	Suprafaţa (mp)*	Observaţii / Referinţe
	600	

* Suprafaţa este determinată in planul de proiecţie Stereo 70.

DETALII LINIARE IMOBIL

Date referitoare la teren

Crt	Categorie folosinţă	Intra vilan	Suprafaţa (mp)	Tarla	Parcelă	Nr. topo	Observaţii / Referinţe
1	vie	DA	309	48	534	-	
2	vie	NU	291	48	534	-	

Lungime Segmente
1) Valorile lungimilor segmentelor sunt obţinute din proiecţie în plan.

Punct început	X / Y	Punct sfârşit	X / Y	Lungime segment (** (m)
1	421.505,17 298.924,414	2	421.500,162 298.925,421	5.109
2	421.500,162 298.925,421	3	421.470,546 298.812,076	117.15
3	421.470,546 298.812,076	4	421.473,327 298.810,918	3.013
4	421.473,327 298.810,918	5	421.475,308 298.810,128	2.133

Punct început	X / Y	Punct sfârşit	X / Y	Lungime segment (** (m)
5	421.475,308 298.810,128	1	421.505,17 298.924,414	118.123

** Lungimile segmentelor sunt determinate în planul de proiecţie Stereo 70 şi sunt rotunjite la 1 milimetru.
*** Distanţa dintre puncte este formată din segmente cumulate ce sunt mai mici decât valoarea 1 milimetru.

DATE DESPRE IMOBILUL NR. 6699

Oficiul de Cadastru şi Publicitate Imobiliară DOLJ
Biroul de Cadastru şi Publicitate Imobiliară Craiova

A. Partea I. Descrierea imobilului

TEREN Necunoscut

Adresa: Loc. Leu, Jud. Dolj, T48, P535

Nr. Crt	Nr cadastral Nr. topografic	Suprafaţa* (mp)	Observaţii / Referinţe
A1		709	Sector cadastral:17 Teren neimprejmuit;

B. Partea II. Proprietari şi acte

Inscrieri privitoare la dreptul de proprietate şi alte drepturi reale		Referinţe
/		
Act Notarial nr. C.PARTAJ 3177, din 03/09/2009 emis de NP FLORESCU MARIA MAGDALENA (TDP 2922/27.08.2004 EMIS DE CJ DOLJ; CM 64/19.06.2009 EMIS DE FLORESCU MARIA MAGDALENA);		
B1	Intabulare, drept de PROPRIETATE, dobandit prin Iesire Din Indiviziune, cota actuala 1/1, cota initiala 1/1	A1
	1) **STANASEL RADU AUREL**	

C. Partea III. SARCINI .

Inscrieri privind dezmembramintele dreptului de proprietate, drepturi reale de garanţie şi sarcini	Referinţe
NU SUNT	

Anexa Nr. 1 La Partea I

Teren

Nr cadastral	Suprafaţa (mp)*	Observaţii / Referinţe
	709	

* Suprafaţa este determinată in planul de proiecţie Stereo 70.

DETALII LINIARE IMOBIL

Date referitoare la teren

Crt	Categorie folosinţă	Intra vilan	Suprafaţa (mp)	Tarla	Parcelă	Nr. topo	Observaţii / Referinţe
1	arabil	DA	361	48	535	-	
2	arabil	NU	348	48	535	-	

Lungime Segmente
1) Valorile lungimilor segmentelor sunt obţinute din proiecţie în plan.

Punct început	X / Y	Punct sfârşit	X / Y	Lungime segment (** (m)
1	421.511,037 298.923,234	2	421.505,17 298.924,414	5.984
2	421.505,17 298.924,414	3	421.475,308 298.810,128	118.123
3	421.475,308 298.810,128	4	421.480,9 298.807,896	6.021
4	421.480,9 298.807,896	1	421.511,037 298.923,234	119.21

** Lungimile segmentelor sunt determinate în planul de proiecţie Stereo 70 şi sunt rotunjite la 1 milimetru.
*** Distanţa dintre puncte este formată din segmente cumulate ce sunt mai mici decât valoarea 1 milimetru.

DATE DESPRE IMOBILUL NR. 6700

Oficiul de Cadastru şi Publicitate Imobiliară DOLJ
Biroul de Cadastru şi Publicitate Imobiliară Craiova

A. Partea I. Descrierea imobilului

TEREN Necunoscut

Adresa: Loc. Leu, Jud. Dolj, T48, P536,537

Nr. Crt	Nr cadastral Nr. topografic	Suprafaţa* (mp)	Observaţii / Referinţe
A1		1.996	Sector cadastral:17 Teren neimprejmuit;

B. Partea II. Proprietari şi acte

Inscrieri privitoare la dreptul de proprietate şi alte drepturi reale		Referinţe
/		
Act Administrativ nr. TDP 3460, din 17/10/2005 emis de COMISIA JUDETEANA DOLJ;		
B1	Intabulare, drept de PROPRIETATE, dobandit prin Reconstituire, cota actuala 1/1, cota initiala 1/1	A1
	1) **IANCU GABRIEL**, LIPSĂ CNP 2) **MATEI ANA**, LIPSĂ CNP 3) **IANCU ION**, LIPSĂ CNP	

C. Partea III. SARCINI .

Inscrieri privind dezmembramintele dreptului de proprietate, drepturi reale de garanţie şi sarcini	Referinţe
NU SUNT	

Anexa Nr. 1 La Partea I

Teren

Nr cadastral	Suprafaţa (mp)*	Observaţii / Referinţe
	1.996	

* Suprafaţa este determinată in planul de proiecţie Stereo 70.

DETALII LINIARE IMOBIL

Date referitoare la teren

Crt	Categorie folosinţă	Intra vilan	Suprafaţa (mp)	Tarla	Parcelă	Nr. topo	Observaţii / Referinţe
1	arabil	DA	975	48	536	-	
2	arabil	NU	219	48	536	-	
3	vie	NU	802	48	537	-	

Lungime Segmente
1) Valorile lungimilor segmentelor sunt obţinute din proiecţie în plan.

Punct început	X / Y	Punct sfârşit	X / Y	Lungime segment (** (m)
1	421.528,214 298.922,213	2	421.519,678 298.921,496	8.566
2	421.519,678 298.921,496	3	421.511,037 298.923,234	8.815
3	421.511,037 298.923,234	4	421.480,9 298.807,896	119.21
4	421.480,9 298.807,896	5	421.495,926 298.801,901	16.178

Punct început	X / Y	Punct sfârşit	X / Y	Lungime segment (** (m)
5	421.495,926 298.801,901	1	421.528,214 298.922,213	124.569

** Lungimile segmentelor sunt determinate în planul de proiecţie Stereo 70 şi sunt rotunjite la 1 milimetru.
*** Distanţa dintre puncte este formată din segmente cumulate ce sunt mai mici decât valoarea 1 milimetru.

DATE DESPRE IMOBILUL NR. 6701

Oficiul de Cadastru şi Publicitate Imobiliară DOLJ
Biroul de Cadastru şi Publicitate Imobiliară Craiova

A. Partea I. Descrierea imobilului

TEREN Necunoscut

Adresa: Loc. Leu, Jud. Dolj, T48, P538,539

Nr. Crt	Nr cadastral Nr. topografic	Suprafaţa* (mp)	Observaţii / Referinţe
A1		1.425	Sector cadastral:17 Teren neimprejmuit;

B. Partea II. Proprietari şi acte

Inscrieri privitoare la dreptul de proprietate şi alte drepturi reale		Referinţe
/		
Hotarare Judecatoreasca nr. SC 4525, din 06/06/2006 emis de JUDECATORIA CRAIOVA (CERTIFICAT DE DECES SERIA D10 NR. 389208);		
B1	Intabulare, drept de PROPRIETATE, dobandit prin Hotarare Judecatoreasca, cota actuala 1/1, cota initiala 1/1	A1
	1) **STANASEL ION** DEFUNCT:Da	

C. Partea III. SARCINI .

Inscrieri privind dezmembramintele dreptului de proprietate, drepturi reale de garanţie şi sarcini	Referinţe
NU SUNT	

Anexa Nr. 1 La Partea I

Teren

Nr cadastral	Suprafaţa (mp)*	Observaţii / Referinţe
	1.425	

* Suprafaţa este determinată in planul de proiecţie Stereo 70.

DETALII LINIARE IMOBIL

Date referitoare la teren

Crt	Categorie folosinţă	Intra vilan	Suprafaţa (mp)	Tarla	Parcelă	Nr. topo	Observaţii / Referinţe
1	arabil	DA	340	48	538	-	
2	vie	DA	340	48	539	-	
3	vie	NU	745	48	539	-	

Lungime Segmente
1) Valorile lungimilor segmentelor sunt obţinute din proiecţie în plan.

Punct început	X / Y	Punct sfârşit	X / Y	Lungime segment (** (m)
1	421.506,563 298.797,129	2	421.539,283 298.921,034	128.153
2	421.539,283 298.921,034	3	421.531,211 298.922,465	8.198
3	421.531,211 298.922,465	4	421.528,214 298.922,213	3.008
4	421.528,214 298.922,213	5	421.495,926 298.801,901	124.569

Punct început	X / Y	Punct sfârşit	X / Y	Lungime segment (** (m)
5	421.495,926 298.801,901	1	421.506,563 298.797,129	11.659

** Lungimile segmentelor sunt determinate în planul de proiecţie Stereo 70 şi sunt rotunjite la 1 milimetru.
*** Distanţa dintre puncte este formată din segmente cumulate ce sunt mai mici decât valoarea 1 milimetru.

DATE DESPRE IMOBILUL NR. 6702

Oficiul de Cadastru şi Publicitate Imobiliară DOLJ
Biroul de Cadastru şi Publicitate Imobiliară Craiova

A. Partea I. Descrierea imobilului

TEREN Necunoscut

Adresa: Loc. Leu, Jud. Dolj, T48, P540,541

Nr. Crt	Nr cadastral Nr. topografic	Suprafaţa* (mp)	Observaţii / Referinţe
A1		1.510	Sector cadastral:17 Teren neimprejmuit;

B. Partea II. Proprietari şi acte

Inscrieri privitoare la dreptul de proprietate şi alte drepturi reale		Referinţe
/		
Act Administrativ nr. TDP 2392, din 18/08/2004 emis de COMISIA JUDETEANA DOLJ (CERTIFICAT DE DECES SERIA DC NR. 259104; CERTIFICAT DE DECES SERIA DA NR. 975948);		
B1	Intabulare, drept de PROPRIETATE, dobandit prin Reconstituire, cota actuala 1/1, cota initiala 1/1	A1
	1) **ONCEA STEFAN** DEFUNCT:Da 2) **ONCEA MARIN**, LIPSĂ CNP DEFUNCT:Da	

C. Partea III. SARCINI .

Inscrieri privind dezmembramintele dreptului de proprietate, drepturi reale de garanţie şi sarcini	Referinţe
NU SUNT	

Anexa Nr. 1 La Partea I

Teren

Nr cadastral	Suprafaţa (mp)*	Observaţii / Referinţe
	1.510	

* Suprafaţa este determinată in planul de proiecţie Stereo 70.

DETALII LINIARE IMOBIL

Date referitoare la teren

Crt	Categorie folosinţă	Intra vilan	Suprafaţa (mp)	Tarla	Parcelă	Nr. topo	Observaţii / Referinţe
1	arabil	DA	695	48	540	-	
2	vie	NU	815	48	541	-	

Lungime Segmente
1) Valorile lungimilor segmentelor sunt obţinute din proiecţie în plan.

Punct început	X / Y	Punct sfârşit	X / Y	Lungime segment (** (m)
1	421.550,791 298.918,403	2	421.540,372 298.920,841	10.7
2	421.540,372 298.920,841	3	421.539,283 298.921,034	1.106
3	421.539,283 298.921,034	4	421.506,563 298.797,129	128.153
4	421.506,563 298.797,129	5	421.517,24 298.792,31	11.714

Punct început	X / Y	Punct sfârşit	X / Y	Lungime segment (** (m)
5	421.517,24 298.792,31	1	421.550,791 298.918,403	130.481

** Lungimile segmentelor sunt determinate în planul de proiecţie Stereo 70 şi sunt rotunjite la 1 milimetru.
*** Distanţa dintre puncte este formată din segmente cumulate ce sunt mai mici decât valoarea 1 milimetru.

DATE DESPRE IMOBILUL NR. 6703

Oficiul de Cadastru şi Publicitate Imobiliară DOLJ
Biroul de Cadastru şi Publicitate Imobiliară Craiova

A. Partea I. Descrierea imobilului

TEREN Necunoscut

Adresa: Loc. Leu, Jud. Dolj, T48, P542,543

Nr. Crt	Nr cadastral Nr. topografic	Suprafaţa* (mp)	Observaţii / Referinţe
A1		1.900	Sector cadastral:17 Teren neimprejmuit;

B. Partea II. Proprietari şi acte

Inscrieri privitoare la dreptul de proprietate şi alte drepturi reale		Referinţe
/		
Act Notarial nr. APV 1805, din 21/06/2004 emis de NP GAGEATU ILIE (TDP 2799/25.05.2004 EMIS DE CJ DOLJ; CM 80/21.06.2004 EMIS DE NP GAGEATU ILIE; CERTIFICAT DE DECES SERIA DS NR. 967583);		
B1	Intabulare, drept de PROPRIETATE, dobandit prin Iesire Din Indiviziune, cota actuala 1/1, cota initiala 1/1	A1
	1) **NEACSU IULIAN** DEFUNCT:Da	

C. Partea III. SARCINI .

Inscrieri privind dezmembramintele dreptului de proprietate, drepturi reale de garanţie şi sarcini	Referinţe
NU SUNT	

Anexa Nr. 1 La Partea I

Teren

Nr cadastral	Suprafaţa (mp)*	Observaţii / Referinţe
	1.900	

* Suprafaţa este determinată in planul de proiecţie Stereo 70.

DETALII LINIARE IMOBIL

Date referitoare la teren

Crt	Categorie folosință	Intra vilan	Suprafaţa (mp)	Tarla	Parcelă	Nr. topo	Observaţii / Referinţe
1	vie	DA	1.044	48	542	-	
2	arabil	NU	856	48	543	-	

Lungime Segmente
1) Valorile lungimilor segmentelor sunt obţinute din proiecţie în plan.

Punct început	X / Y	Punct sfârşit	X / Y	Lungime segment (** (m)
1	421.565,053 298.915,229	2	421.561,563 298.915,883	3.551
2	421.561,563 298.915,883	3	421.550,791 298.918,403	11.063
3	421.550,791 298.918,403	4	421.517,24 298.792,31	130.481
4	421.517,24 298.792,31	5	421.527,545 298.787,338	11.442

Punct început	X / Y	Punct sfârşit	X / Y	Lungime segment (** (m)
5	421.527,545 298.787,338	6	421.532,536 298.793,906	8.249
6	421.532,536 298.793,906	1	421.565,053 298.915,229	125.605

** Lungimile segmentelor sunt determinate în planul de proiecţie Stereo 70 şi sunt rotunjite la 1 milimetru.
*** Distanţa dintre puncte este formată din segmente cumulate ce sunt mai mici decât valoarea 1 milimetru.

DATE DESPRE IMOBILUL NR. 6704

Oficiul de Cadastru şi Publicitate Imobiliară DOLJ
Biroul de Cadastru şi Publicitate Imobiliară Craiova

A. Partea I. Descrierea imobilului

TEREN Extravilan

Adresa: Jud. Dolj, T48, P544

Nr. Crt	Nr cadastral Nr. topografic	Suprafaţa* (mp)	Observaţii / Referinţe
A1		917	Sector cadastral:17 Teren neimprejmuit;

B. Partea II. Proprietari şi acte

Inscrieri privitoare la dreptul de proprietate şi alte drepturi reale		Referinţe
/		
Act Administrativ nr. TDP 2613, din 29/11/2003 emis de COMISIA JUDETEANA DOLJ;		
B1	Intabulare, drept de PROPRIETATE, dobandit prin Reconstituire, cota actuala 1/1, cota initiala 1/1	A1
	1) **UNGUREANU CONSTANTIN**, LIPSĂ CNP	

C. Partea III. SARCINI .

Inscrieri privind dezmembramintele dreptului de proprietate, drepturi reale de garanţie şi sarcini	Referinţe
NU SUNT	

Anexa Nr. 1 La Partea I

Teren

Nr cadastral	Suprafaţa (mp)*	Observaţii / Referinţe
	917	

* Suprafaţa este determinată in planul de proiecţie Stereo 70.

DETALII LINIARE IMOBIL

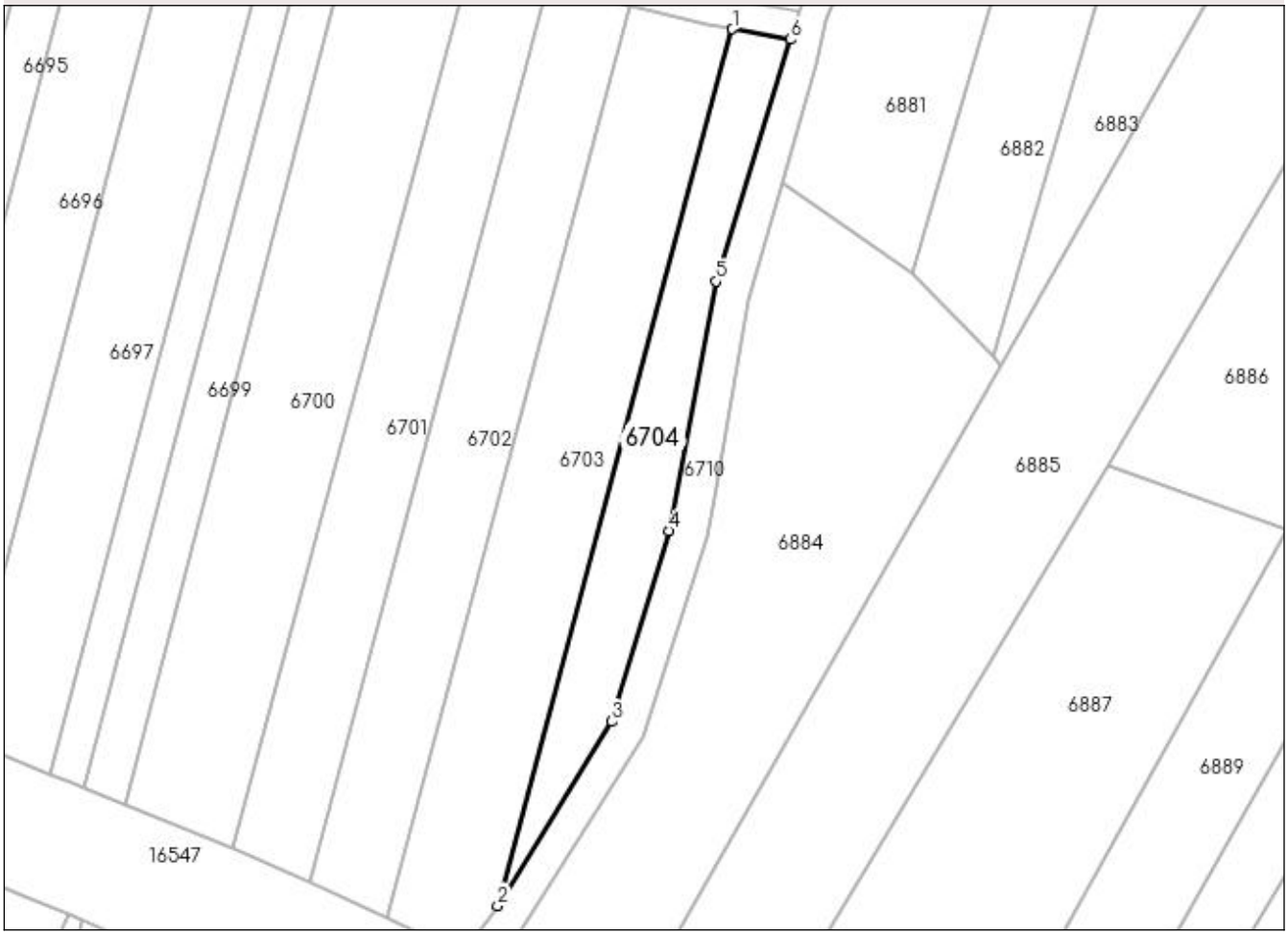

Date referitoare la teren

Crt	Categorie folosinţă	Intra vilan	Suprafaţa (mp)	Tarla	Parcelă	Nr. topo	Observaţii / Referinţe
1	arabil	NU	917	48	544	-	

Lungime Segmente
1) Valorile lungimilor segmentelor sunt obţinute din proiecţie în plan.

Punct început	X / Y	Punct sfârşit	X / Y	Lungime segment (** (m)
1	421.565,053 298.915,229	2	421.532,536 298.793,906	125.605
2	421.532,536 298.793,906	3	421.548,329 298.819,378	29.97
3	421.548,329 298.819,378	4	421.556,224 298.845,787	27.564
4	421.556,224 298.845,787	5	421.562,755 298.880,337	35.162
5	421.562,755 298.880,337	6	421.573,072 298.913,799	35.017

Punct început	X / Y	Punct sfârşit	X / Y	Lungime segment (** (m)
6	421.573,072 298.913,799	1	421.565,053 298.915,229	8.146

** Lungimile segmentelor sunt determinate în planul de proiecţie Stereo 70 şi sunt rotunjite la 1 milimetru.
*** Distanţa dintre puncte este formată din segmente cumulate ce sunt mai mici decât valoarea 1 milimetru.

DATE DESPRE IMOBILUL NR. 6705

Oficiul de Cadastru şi Publicitate Imobiliară DOLJ
Biroul de Cadastru şi Publicitate Imobiliară Craiova

A. Partea I. Descrierea imobilului

TEREN Extravilan

Adresa: Jud. Dolj

Nr. Crt	Nr cadastral Nr. topografic	Suprafaţa* (mp)	Observaţii / Referinţe
A1		99	Sector cadastral:17 Teren neimprejmuit;

B. Partea II. Proprietari şi acte

Inscrieri privitoare la dreptul de proprietate şi alte drepturi reale		Referinţe
/		
Act Normativ nr. LEGE 7, din 13/03/1996 emis de PARLAMENT;		
B1	Inscrierea provizorie, drept de PROPRIETATE, dobandit prin Lege, cota actuala 1/1, cota initiala 1/1	A1
	1) **NEIDENTIFICAT NEIDENTIFICAT**	

C. Partea III. SARCINI .

Inscrieri privind dezmembramintele dreptului de proprietate, drepturi reale de garanţie şi sarcini	Referinţe
NU SUNT	

Anexa Nr. 1 La Partea I

Teren

Nr cadastral	Suprafaţa (mp)*	Observaţii / Referinţe
	99	

* Suprafaţa este determinată in planul de proiecţie Stereo 70.

DETALII LINIARE IMOBIL

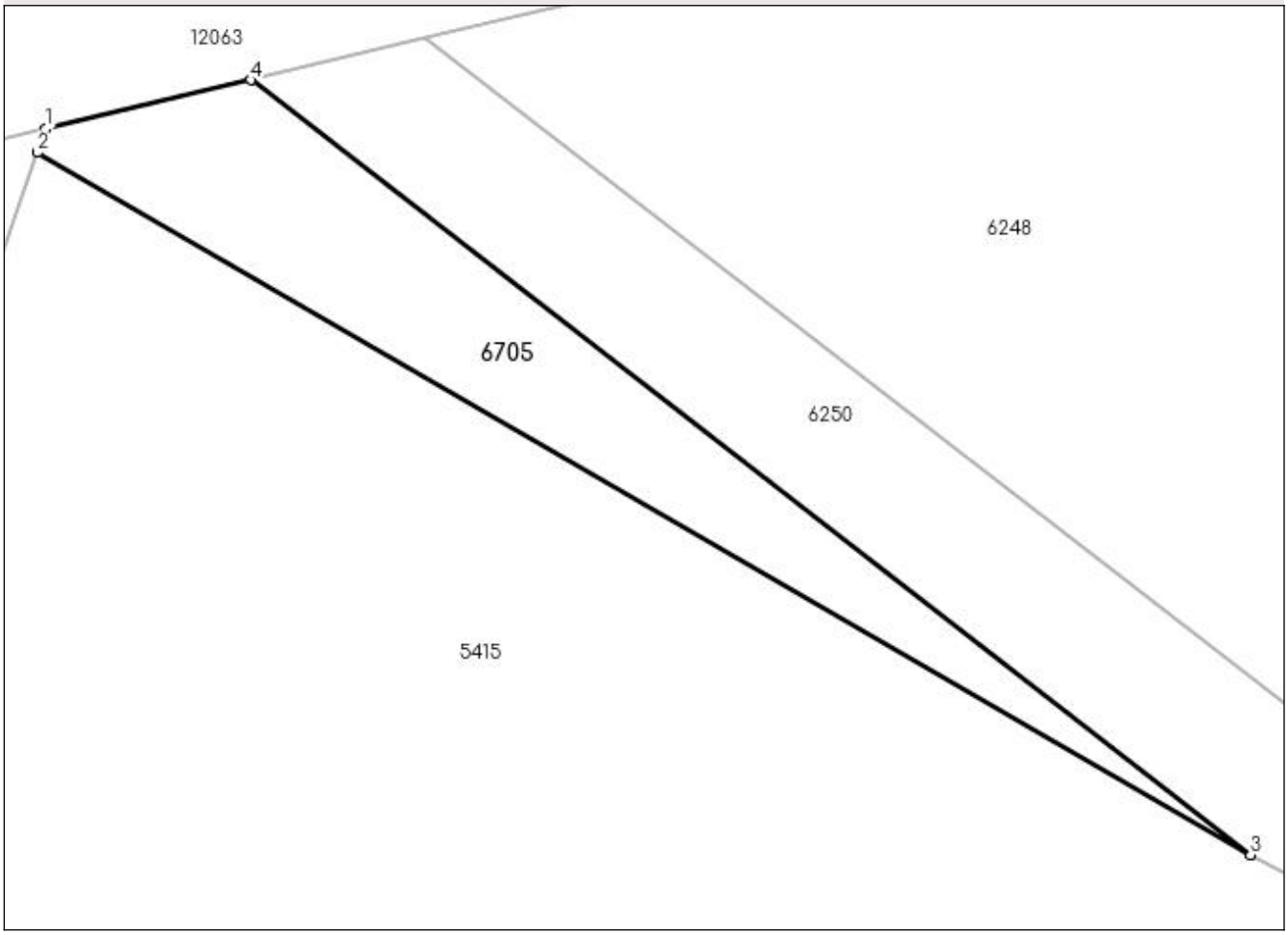

Date referitoare la teren

Crt	Categorie folosință	Intra vilan	Suprafaţa (mp)	Tarla	Parcelă	Nr. topo	Observaţii / Referinţe
1	neproductiv	NU	99	-	-	-	

Lungime Segmente
1) Valorile lungimilor segmentelor sunt obţinute din proiecţie în plan.

Punct început	X / Y	Punct sfârşit	X / Y	Lungime segment (** (m)
1	422.428,271 300.432,753	2	422.428,032 300.432,075	0.718
2	422.428,032 300.432,075	3	422.462,681 300.412,023	40.033
3	422.462,681 300.412,023	4	422.434,12 300.434,15	36.13
4	422.434,12 300.434,15	1	422.428,271 300.432,753	6.014

** Lungimile segmentelor sunt determinate în planul de proiecţie Stereo 70 şi sunt rotunjite la 1 milimetru.
*** Distanţa dintre puncte este formată din segmente cumulate ce sunt mai mici decât valoarea 1 milimetru.

DATE DESPRE IMOBILUL NR. 6706

Oficiul de Cadastru şi Publicitate Imobiliară DOLJ
Biroul de Cadastru şi Publicitate Imobiliară Craiova

A. Partea I. Descrierea imobilului

TEREN Extravilan

Adresa: Jud. Dolj, De 277/1

Nr. Crt	Nr cadastral Nr. topografic	Suprafaţa* (mp)	Observaţii / Referinţe
A1		1.006	Sector cadastral:17 Teren neimprejmuit;

B. Partea II. Proprietari şi acte

Inscrieri privitoare la dreptul de proprietate şi alte drepturi reale		Referinţe
/		
Act Normativ nr. HG 965, din 05/09/2002 emis de GUVERNUL ROMANIEI (ANEXA NR. 75 - INVENTARUL BUNURILOR CARE APARTIN DOMENIULUI PUBLIC AL COMUNEI LEU);		
B1	Intabulare, drept de PROPRIETATE, dobandit prin Lege, cota actuala 1/1, cota initiala 1/1	A1
	1) **UAT LEU**, CIF:4553631	

C. Partea III. SARCINI .

Inscrieri privind dezmembramintele dreptului de proprietate, drepturi reale de garanţie şi sarcini	Referinţe
NU SUNT	

Anexa Nr. 1 La Partea I

Teren

Nr cadastral	Suprafaţa (mp)*	Observaţii / Referinţe
	1.006	

* Suprafaţa este determinată in planul de proiecţie Stereo 70.

DETALII LINIARE IMOBIL

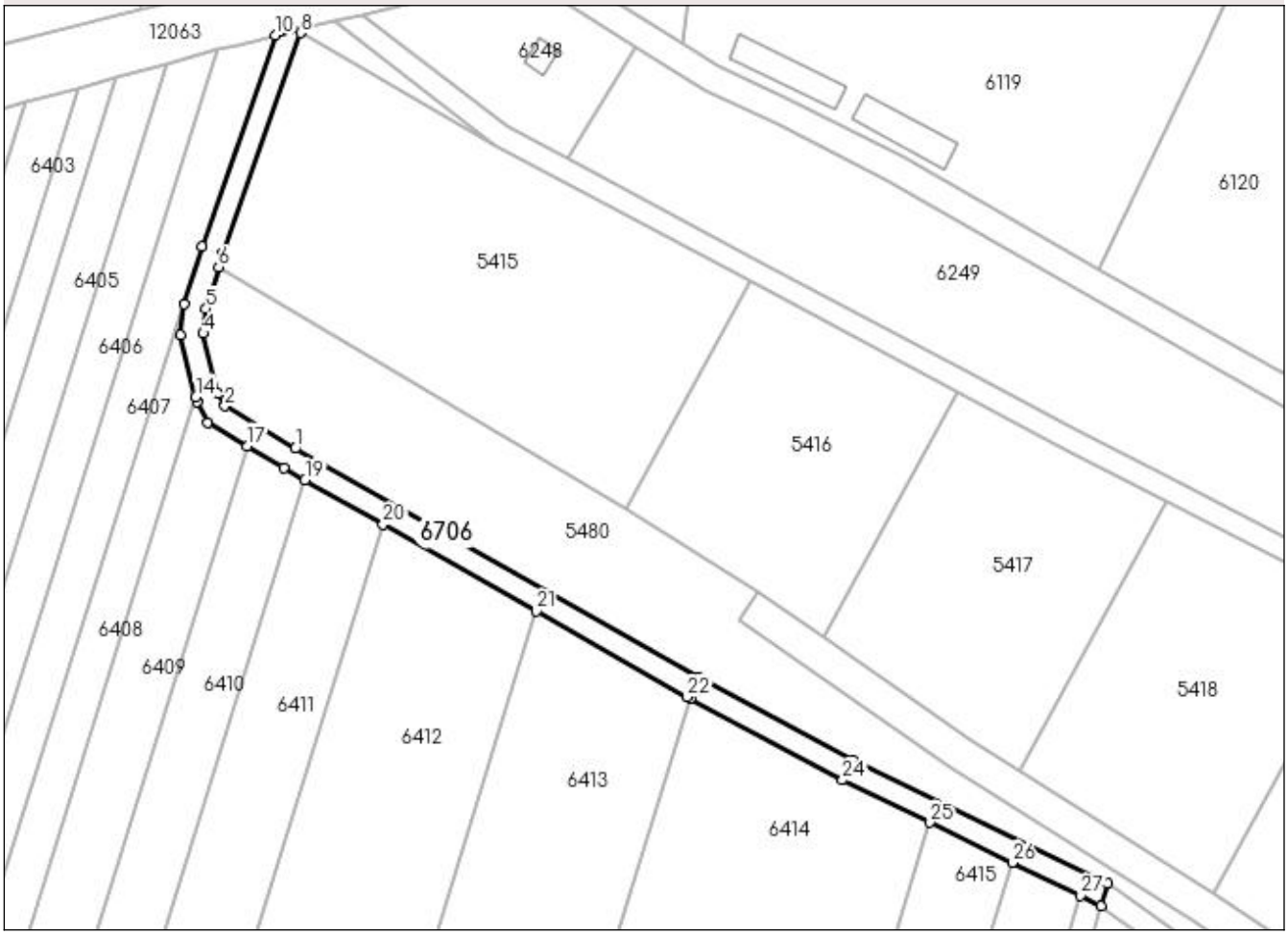

Date referitoare la teren

Crt	Categorie folosinţă	Intra vilan	Suprafaţa (mp)	Tarla	Parcelă	Nr. topo	Observaţii / Referinţe
1	drum	NU	1.006	-	De 277/1	-	

Lungime Segmente

1) Valorile lungimilor segmentelor sunt obţinute din proiecţie în plan.

Punct început	X / Y	Punct sfârşit	X / Y	Lungime segment (** (m)
1	422.427,103 300.358,042	2	422.414,57 300.365,598	14.635
3	422.413,339 300.367,859	4	422.410,705 300.378,565	11.025
5	422.411,206 300.382,969	6	422.413,482 300.390,36	7.734
7	422.414,24 300.392,82	8	422.428,032 300.432,075	41.608
9	422.428,271 300.432,753	10	422.423,642 300.431,647	4.758

Punct început	X / Y	Punct sfârşit	X / Y	Lungime segment (** (m)
2	422.414,57 300.365,598	3	422.413,339 300.367,859	2.574
4	422.410,705 300.378,565	5	422.411,206 300.382,969	4.432
6	422.413,482 300.390,36	7	422.414,24 300.392,82	2.574
8	422.428,032 300.432,075	9	422.428,271 300.432,753	0.718
10	422.423,642 300.431,647	11	422.410,44 300.394,072	39.827

Punct început	X / Y	Punct sfârşit	X / Y	Lungime segment (** (m)
11	422.410,44 300.394,072	12	422.407,274 300.383,791	10.758
13	422.406,65 300.378,305	14	422.409,368 300.367,256	11.379
15	422.409,579 300.366,401	16	422.411,576 300.362,733	4.176
17	422.418,598 300.358,499	18	422.425,083 300.354,589	7.573
19	422.428,821 300.352,47	20	422.442,775 300.344,557	16.041
21	422.470,086 300.329,071	22	422.496,94 300.313,843	30.871
23	422.497,504 300.313,541	24	422.524,656 300.299,011	30.795
25	422.540,261 300.291,428	26	422.554,886 300.284,321	16.26
27	422.567,092 300.278,389	28	422.570,74 300.276,616	4.056
29	422.571,882 300.280,508	30	422.526,474 300.302,575	50.485
31	422.498,87 300.317,347	1	422.427,103 300.358,042	82.502

Punct început	X / Y	Punct sfârşit	X / Y	Lungime segment (** (m)
12	422.407,274 300.383,791	13	422.406,65 300.378,305	5.521
14	422.409,368 300.367,256	15	422.409,579 300.366,401	0.881
16	422.411,576 300.362,733	17	422.418,598 300.358,499	8.199
18	422.425,083 300.354,589	19	422.428,821 300.352,47	4.297
20	422.442,775 300.344,557	21	422.470,086 300.329,071	31.396
22	422.496,94 300.313,843	23	422.497,504 300.313,541	0.641
24	422.524,656 300.299,011	25	422.540,261 300.291,428	17.35
26	422.554,886 300.284,321	27	422.567,092 300.278,389	13.571
28	422.570,74 300.276,616	29	422.571,882 300.280,508	4.056
30	422.526,474 300.302,575	31	422.498,87 300.317,347	31.308

** Lungimile segmentelor sunt determinate în planul de proiecţie Stereo 70 şi sunt rotunjite la 1 milimetru.
*** Distanţa dintre puncte este formată din segmente cumulate ce sunt mai mici decât valoarea 1 milimetru.

DATE DESPRE IMOBILUL NR. 6707

Oficiul de Cadastru şi Publicitate Imobiliară DOLJ
Biroul de Cadastru şi Publicitate Imobiliară Craiova

A. Partea I. Descrierea imobilului

TEREN Extravilan

Adresa: Jud. Dolj, De 279/1

Nr. Crt	Nr cadastral Nr. topografic	Suprafaţa* (mp)	Observaţii / Referinţe
A1		2.925	Sector cadastral:17 Teren neimprejmuit;

B. Partea II. Proprietari şi acte

Inscrieri privitoare la dreptul de proprietate şi alte drepturi reale		Referinţe
/		
Act Normativ nr. HG 965, din 05/09/2002 emis de GUVERNUL ROMANIEI (ANEXA NR. 75 - INVENTARUL BUNURILOR CARE APARTIN DOMENIULUI PUBLIC AL COMUNEI LEU);		
B1	Intabulare, drept de PROPRIETATE, dobandit prin Lege, cota actuala 1/1, cota initiala 1/1	A1
	1) **UAT LEU**, CIF:4553631	

C. Partea III. SARCINI .

Inscrieri privind dezmembramintele dreptului de proprietate, drepturi reale de garanţie şi sarcini	Referinţe
NU SUNT	

Anexa Nr. 1 La Partea I

Teren

Nr cadastral	Suprafaţa (mp)*	Observaţii / Referinţe
	2.925	

* Suprafaţa este determinată in planul de proiecţie Stereo 70.

DETALII LINIARE IMOBIL

Date referitoare la teren

Crt	Categorie folosinţă	Intra vilan	Suprafaţa (mp)	Tarla	Parcelă	Nr. topo	Observaţii / Referinţe
1	drum	NU	2.925	-	De 279/1	-	

Lungime Segmente
1) Valorile lungimilor segmentelor sunt obţinute din proiecţie în plan.

Punct început	X / Y	Punct sfârşit	X / Y	Lungime segment (** (m)
1	422.338,35 299.583,935	2	422.342,121 299.582,599	4.0
2	422.342,121 299.582,599	3	422.352,101 299.609,508	28.7
3	422.352,101 299.609,508	4	422.377,524 299.678,051	73.106
4	422.377,524 299.678,051	5	422.446,841 299.864,943	199.332
5	422.446,841 299.864,943	6	422.447,51 299.867,043	2.203

Punct început	X / Y	Punct sfârşit	X / Y	Lungime segment (** (m)
6	422.447,51 299.867,043	7	422.448,748 299.870,93	4.079
7	422.448,748 299.870,93	8	422.486,369 299.989,05	123.967
8	422.486,369 299.989,05	9	422.570,74 300.276,616	299.688
9	422.570,74 300.276,616	10	422.567,092 300.278,389	4.056
10	422.567,092 300.278,389	11	422.483,946 299.995,002	295.333
11	422.483,946 299.995,002	12	422.482,842 299.991,156	4.001
12	422.482,842 299.991,156	13	422.444,915 299.872,075	124.975
13	422.444,915 299.872,075	14	422.443,844 299.868,246	3.976
14	422.443,844 299.868,246	15	422.443,105 299.866,373	2.014
15	422.443,105 299.866,373	16	422.359,163 299.640,05	241.388
16	422.359,163 299.640,05	1	422.338,35 299.583,935	59.851

** Lungimile segmentelor sunt determinate în planul de proiecţie Stereo 70 şi sunt rotunjite la 1 milimetru.
*** Distanţa dintre puncte este formată din segmente cumulate ce sunt mai mici decât valoarea 1 milimetru.