

**DATE DESPRE IMOBILUL NR. 16045**

Oficiul de Cadastru și Publicitate Imobiliară DOLJ
Biroul de Cadastru și Publicitate Imobiliară Craiova

A. Partea I. Descrierea imobilului

TEREN Extravilan

Adresa: Jud. Dolj, T96

Nr. Crt	Nr cadastral Nr. topografic	Suprafața* (mp)	Observații / Referințe
A1		2.981	Sector cadastral:14 Teren neimprejmuit;

B. Partea II. Proprietari și acte

Inscrieri privitoare la dreptul de proprietate și alte drepturi reale		Referințe
/		
Act Normativ nr. LEGE 7, din 13/03/1996 emis de PARLAMENT;		
B1	Inscrierea provizorie, drept de PROPRIETATE, dobandit prin Lege, cota actuala 1/1, cota initiala 1/1 1) NEIDENTIFICAT NEIDENTIFICAT	A1

C. Partea III. SARCINI .

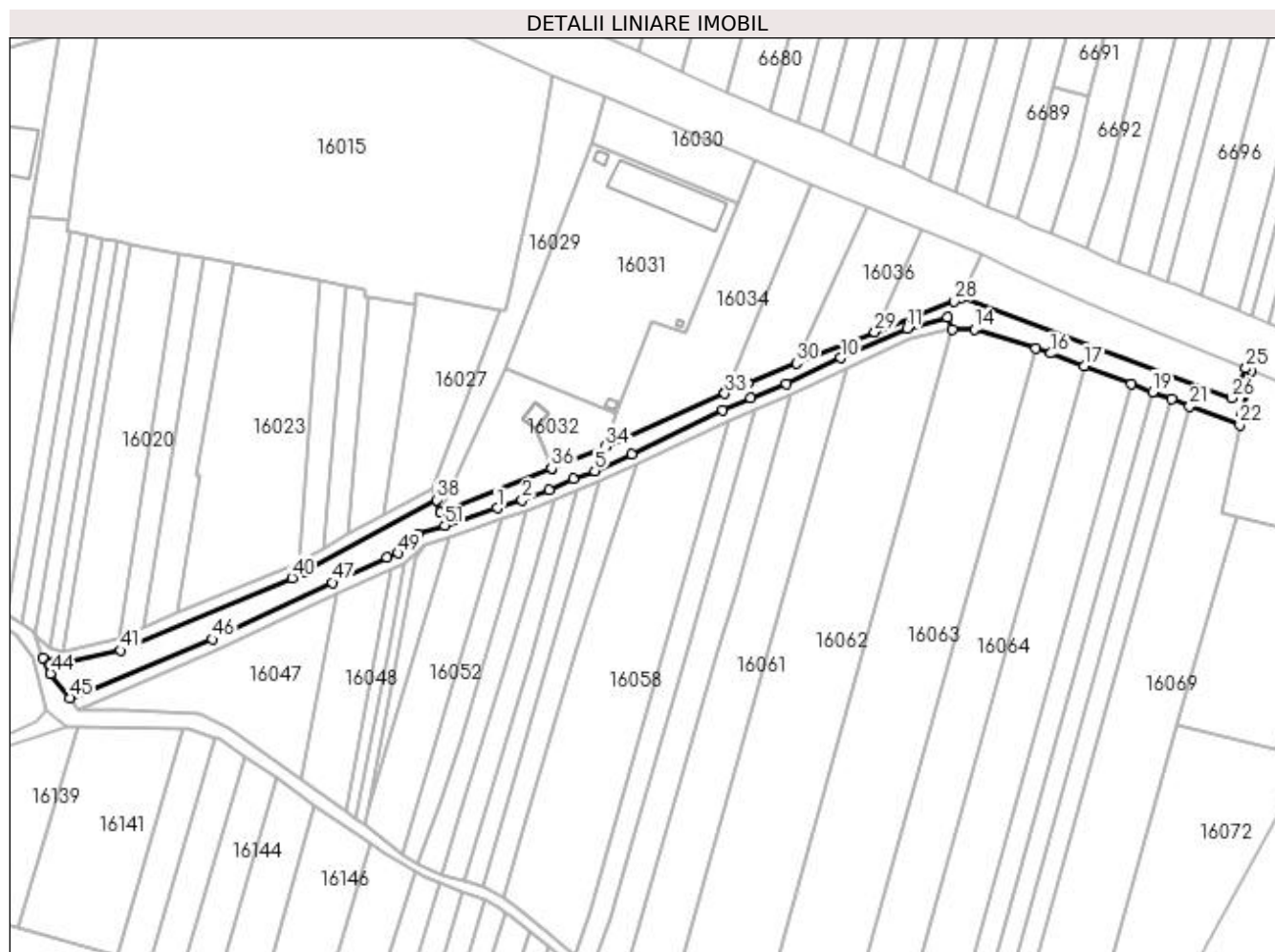
Inscrieri privind dezmembramintele dreptului de proprietate, drepturi reale de garanție și sarcini	Referințe
NU SUNT	

Anexa Nr. 1 La Partea I

Teren

Nr cadastral	Suprafața (mp)*	Observații / Referințe
	2.981	

* Suprafața este determinată în planul de proiecție Stereo 70.



Date referitoare la teren

Crt	Categorie folosință	Intra vilan	Suprafața (mp)	Tarla	Parcelă	Nr. topo	Observații / Referințe
1	neproductiv	NU	2.981	96	-	-	

Lungime Segmente

1) Valorile lungimilor segmentelor sunt obținute din proiecție în plan.

Punct început	X / Y	Punct sfârșit	X / Y	Lungime segment
1	421.220,362 298.745,514	2	421.228,737 298.748,298	8.825
4	421.245,928 298.755,305	5	421.253,254 298.758,123	7.849
7	421.296,561 298.778,512	8	421.305,957 298.782,673	10.276
10	421.336,401 298.796,176	11	421.358,696 298.806,282	24.479
13	421.374,081 298.805,954	14	421.381,462 298.805,954	7.382
16	421.407,297 298.797,757	17	421.418,544 298.793,502	12.025
2	421.228,737 298.748,298	3	421.237,895 298.751,768	9.794
5	421.253,254 298.758,123	6	421.265,78 298.763,752	13.732
8	421.305,957 298.782,673	9	421.317,919 298.787,53	12.91
11	421.358,696 298.806,282	12	421.372,387 298.809,954	14.175
14	421.381,462 298.805,954	15	421.402,247 298.799,359	21.805
17	421.418,544 298.793,502	18	421.434,54 298.787,45	17.103
3	421.237,895 298.751,768	4	421.245,928 298.755,305	8.777
6	421.265,78 298.763,752	7	421.296,561 298.778,512	34.137
9	421.317,919 298.787,53	10	421.336,401 298.796,176	20.404
12	421.372,387 298.809,954	13	421.374,081 298.805,954	4.344
15	421.402,247 298.799,359	16	421.407,297 298.797,757	5.299
18	421.434,54 298.787,45	19	421.441,661 298.784,756	7.613

Punct început	X / Y	Punct sfârșit	X / Y	Lungime segment	Punct început	X / Y	Punct sfârșit	X / Y	Lungime segment	Punct început	X / Y	Punct sfârșit	X / Y	Lungime segment
19	421.441,661 298.784,756	20	421.448,141 298.782,304	6.929	20	421.448,141 298.782,304	21	421.454,244 298.779,995	6.525	21	421.454,244 298.779,995	22	421.471,136 298.773,604	18.061
22	421.471,136 298.773,604	23	421.471,98 298.777,648	4.131	23	421.471,98 298.777,648	24	421.474,94 298.792,024	14.678	24	421.474,94 298.792,024	25	421.473,21 298.792,713	1.862
25	421.473,21 298.792,713	26	421.468,336 298.782,645	11.186	26	421.468,336 298.782,645	27	421.377,219 298.816,465	97.191	27	421.377,219 298.816,465	28	421.374,542 298.815,433	2.869
28	421.374,542 298.815,433	29	421.347,778 298.804,965	28.739	29	421.347,778 298.804,965	30	421.321,442 298.794,467	28.35	30	421.321,442 298.794,467	31	421.304,988 298.787,868	17.728
31	421.304,988 298.787,868	32	421.297,631 298.785,076	7.869	32	421.297,631 298.785,076	33	421.297,185 298.784,155	1.023	33	421.297,185 298.784,155	34	421.256,983 298.766,329	43.977
34	421.256,983 298.766,329	35	421.238,635 298.758,965	19.771	35	421.238,635 298.758,965	36	421.238,626 298.758,962	0.01	36	421.238,626 298.758,962	37	421.201,097 298.743,9	40.438
37	421.201,097 298.743,9	38	421.199,785 298.748,307	4.598	38	421.199,785 298.748,307	39	421.155,404 298.724,057	50.573	39	421.155,404 298.724,057	40	421.150,98 298.721,972	4.891
40	421.150,98 298.721,972	41	421.093,115 298.697,491	62.83	41	421.093,115 298.697,491	42	421.073,547 298.693,036	20.069	42	421.073,547 298.693,036	43	421.066,913 298.694,984	6.914
43	421.066,913 298.694,984	44	421.069,412 298.689,711	5.835	44	421.069,412 298.689,711	45	421.075,981 298.681,46	10.547	45	421.075,981 298.681,46	46	421.124,08 298.701,252	52.012
46	421.124,08 298.701,252	47	421.164,646 298.720,447	44.878	47	421.164,646 298.720,447	48	421.183,115 298.728,752	20.251	48	421.183,115 298.728,752	49	421.186,698 298.730,363	3.928
49	421.186,698 298.730,363	50	421.193,624 298.736,622	9.336	50	421.193,624 298.736,622	51	421.202,619 298.739,613	9.478	51	421.202,619 298.739,613	1	421.220,362 298.745,514	18.699

** Lungimile segmentelor sunt determinate în planul de proiecție Stereo 70 și sunt rotunjite la 1 milimetru.

*** Distanța dintre puncte este formată din segmente cumulate ce sunt mai mici decât valoarea 1 milimetru.

**DATE DESPRE IMOBILUL NR. 16046**

Oficiul de Cadastru și Publicitate Imobiliară DOLJ
Biroul de Cadastru și Publicitate Imobiliară Craiova

A. Partea I. Descrierea imobilului

TEREN Extravilan

Adresa: Jud. Dolj, T96, De

Nr. Crt	Nr cadastral Nr. topografic	Suprafața* (mp)	Observații / Referințe
A1		1.319	Sector cadastral:14 Teren neimprejmuit;

B. Partea II. Proprietari și acte

Inscrieri privitoare la dreptul de proprietate și alte drepturi reale		Referințe
/		
Act Normativ nr. LEGE 7, din 13/03/1996 emis de PARLAMENT;		
B1	Intabulare, drept de PROPRIETATE, dobândit prin Lege, cota actuala 1/1, cota initiala 1/1 1) NEIDENTIFICAT NEIDENTIFICAT	A1

C. Partea III. SARCINI .

Inscrieri privind dezmembramintele dreptului de proprietate, drepturi reale de garanție și sarcini	Referințe
NU SUNT	

Anexa Nr. 1 La Partea I

Teren

Nr cadastral	Suprafața (mp)*	Observații / Referințe
	1.319	

* Suprafața este determinată în planul de proiecție Stereo 70.

DETALII LINIARE IMOBIL



Date referitoare la teren

Crt	Categorie folosință	Intra vilan	Suprafața (mp)	Tarla	Parcelă	Nr. topo	Observații / Referințe
1	drum	NU	1.319	96	De	-	

Lungime Segmente

1) Valorile lungimilor segmentelor sunt obținute din proiecție în plan.

Punct început	X / Y	Punct sfârșit	X / Y	Lungime segment (** (m)
1	421.372,387 298.809,954	2	421.358,696 298.806,282	14.175
3	421.336,401 298.796,176	4	421.317,919 298.787,53	20.404
5	421.305,957 298.782,673	6	421.296,561 298.778,512	10.276
7	421.265,78 298.763,752	8	421.253,254 298.758,123	13.732
9	421.245,928 298.755,305	10	421.237,895 298.751,768	8.777

Punct început	X / Y	Punct sfârșit	X / Y	Lungime segment (** (m)
2	421.358,696 298.806,282	3	421.336,401 298.796,176	24.479
4	421.317,919 298.787,53	5	421.305,957 298.782,673	12.91
6	421.296,561 298.778,512	7	421.265,78 298.763,752	34.137
8	421.253,254 298.758,123	9	421.245,928 298.755,305	7.849
10	421.237,895 298.751,768	11	421.228,737 298.748,298	9.794

Punct început	X / Y	Punct sfârșit	X / Y	Lungime segment (** (m)
11	421.228,737 298.748,298	12	421.220,362 298.745,514	8.825
13	421.202,619 298.739,613	14	421.193,624 298.736,622	9.478
15	421.186,698 298.730,363	16	421.183,115 298.728,752	3.928
17	421.164,646 298.720,447	18	421.124,08 298.701,252	44.878
19	421.075,981 298.681,46	20	421.078,84 298.677,252	5.087
21	421.125,732 298.697,608	22	421.166,322 298.716,814	44.904
23	421.184,756 298.725,104	24	421.188,913 298.726,973	4.558
25	421.195,683 298.733,092	26	421.203,881 298.735,818	8.639
27	421.221,624 298.741,718	28	421.230,077 298.744,529	8.907
29	421.239,411 298.748,065	30	421.247,453 298.751,605	8.787
31	421.254,793 298.754,429	32	421.267,465 298.760,123	13.892
33	421.298,236 298.774,879	34	421.307,52 298.778,991	10.154
35	421.319,52 298.783,863	36	421.338,074 298.792,543	20.484
37	421.360,049 298.802,503	38	421.372,914 298.805,954	13.32
39	421.374,081 298.805,954	1	421.372,387 298.809,954	4.344

Punct început	X / Y	Punct sfârșit	X / Y	Lungime segment (** (m)
12	421.220,362 298.745,514	13	421.202,619 298.739,613	18.699
14	421.193,624 298.736,622	15	421.186,698 298.730,363	9.336
16	421.183,115 298.728,752	17	421.164,646 298.720,447	20.251
18	421.124,08 298.701,252	19	421.075,981 298.681,46	52.012
20	421.078,84 298.677,252	21	421.125,732 298.697,608	51.12
22	421.166,322 298.716,814	23	421.184,756 298.725,104	20.212
24	421.188,913 298.726,973	25	421.195,683 298.733,092	9.126
26	421.203,881 298.735,818	27	421.221,624 298.741,718	18.699
28	421.230,077 298.744,529	29	421.239,411 298.748,065	9.981
30	421.247,453 298.751,605	31	421.254,793 298.754,429	7.865
32	421.267,465 298.760,123	33	421.298,236 298.774,879	34.126
34	421.307,52 298.778,991	35	421.319,52 298.783,863	12.951
36	421.338,074 298.792,543	37	421.360,049 298.802,503	24.127
38	421.372,914 298.805,954	39	421.374,081 298.805,954	1.166

** Lungimile segmentelor sunt determinate în planul de proiecție Stereo 70 și sunt rotunjite la 1 milimetru.

*** Distanța dintre puncte este formată din segmente cumulate ce sunt mai mici decât valoarea 1 milimetru.

**DATE DESPRE IMOBILUL NR. 16047**

Oficiul de Cadastru și Publicitate Imobiliară DOLJ
Biroul de Cadastru și Publicitate Imobiliară Craiova

A. Partea I. Descrierea imobilului

TEREN Extravilan

Adresa: Jud. Dolj, T96, P38

Nr. Crt	Nr cadastral Nr. topografic	Suprafața* (mp)	Observații / Referințe
A1	35384	2.000	Sector cadastral:14 Teren neimprejmit;

B. Partea II. Proprietari și acte

Inscrieri privitoare la dreptul de proprietate și alte drepturi reale		Referințe
280012 / 24/11/2021		
Act Notarial nr. CERTIFICAT DE MOSTENITOR NR. 09, din 29/07/2019 emis de NP DANUT FLORIN DRAGUSIN (ACT NOTARIAL NR CONTRACT DE INTRETINERE NR. 302 DIN 17.02.1999, EMIS DE NP CERNOBAI EMIL;ACT NOTARIAL NR CERTIFICAT DE MOSTENITOR NR. 102 DIN 27.10.2020, EMIS DE NP GHIGIU IRINA NICOLETA);		
B1	Intabulare, drept de PROPRIETATE, dobandit prin Succesiune, cota actuala 3/16, cota initiala 3/16 1) SMĂRÂNDACHE VALENTIN-MUGUREL <i>OBSERVATII: DEF SMARANDACHE ION</i>	A1
B2	Intabulare, drept de PROPRIETATE, dobandit prin Succesiune, cota actuala 3/64, cota initiala 3/64 1) BALACI ALECSANDRU-ANDI <i>OBSERVATII: DEF BALACI JULIETA</i>	A1
B3	Intabulare, drept de PROPRIETATE, dobandit prin Succesiune, cota actuala 9/64, cota initiala 9/64 1) BALACI ANA-ALINA <i>OBSERVATII: DEF BALACI JULIETA</i>	A1
18019 / 02/02/2022		
Act Notarial nr. CONTRACT DE INTRETINERE AUT. 159, din 31/01/2022 emis de STEFANESCU FLORIANA;		
B4	Intabulare, drept de PROPRIETATE, dobandit prin Conventie, cota actuala 5/8, cota initiala 5/8 1) SMĂRÂNDACHE VALENTIN-MUGUREL	A1

C. Partea III. SARCINI

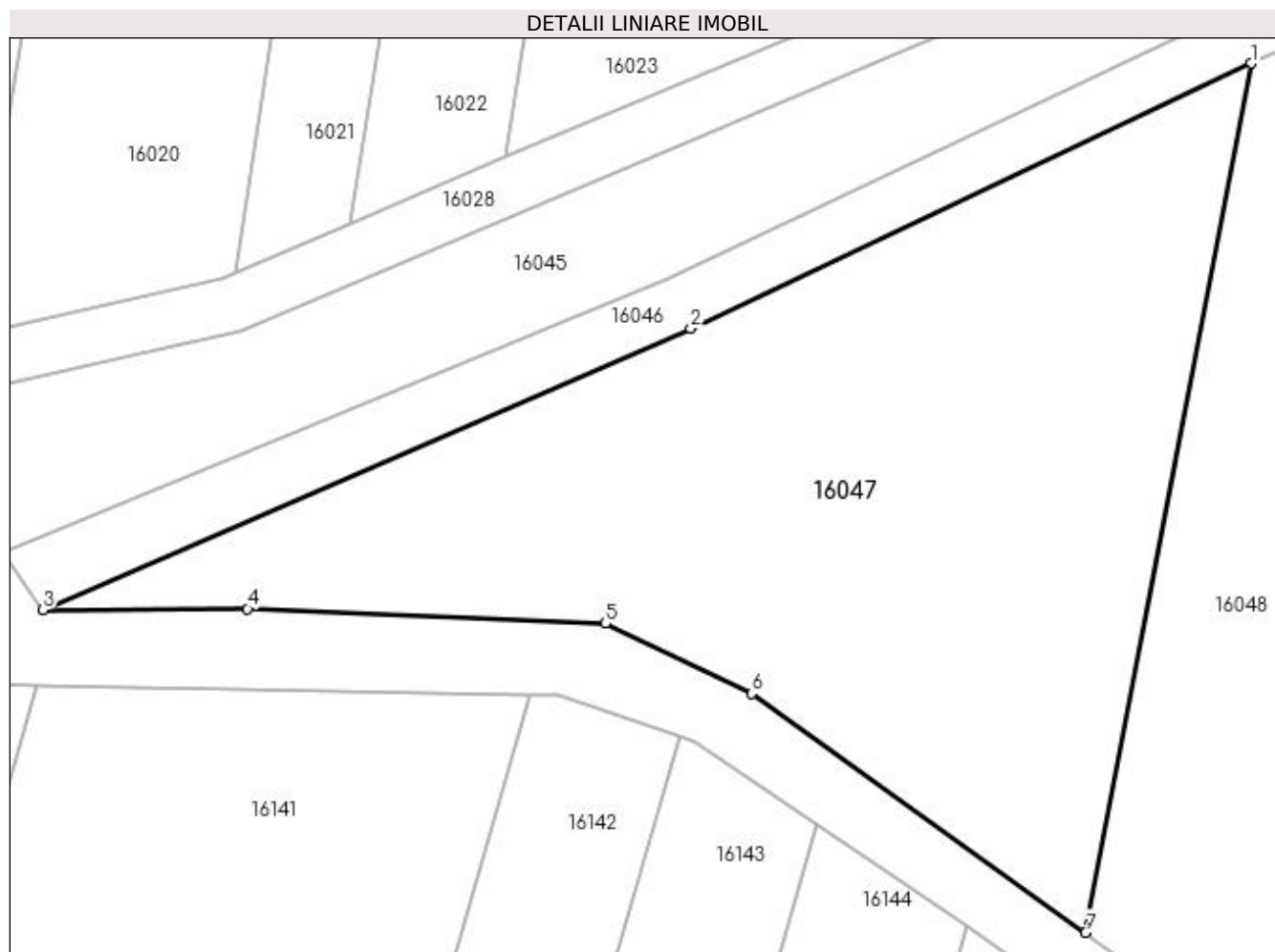
Inscrieri privind dezmembramintele dreptului de proprietate, drepturi reale de garanție și sarcini		Referințe
18019 / 02/02/2022		
Act Notarial nr. CONTRACT DE INTRETINERE AUT. 159, din 31/01/2022 emis de STEFANESCU FLORIANA;		
C1	Intabulare, drept de IPOTECA LEGALA, Valoare:0 - PENTRU PLATA RENTEI IN BANI CORESPUNZATOARE INTRETINERII NEEEXECUTATE, dobandit prin Conventie, cota actuala 10/16, cota initiala 10/16 1) SMARANDACHE DELIA-OCTAVIA	A1

Anexa Nr. 1 La Partea I

Teren

Nr cadastral	Suprafața (mp)*	Observații / Referințe
35384	2.000	

* Suprafața este determinată în planul de proiecție Stereo 70.



Date referitoare la teren

Crt	Categorie folosință	Intra vilan	Suprafața (mp)	Tarla	Parcelă	Nr. topo	Observații / Referințe
1	arabil	NU	2.000	96	38	-	

Lungime Segmente

1) Valorile lungimilor segmentelor sunt obținute din proiecție în plan.

Punct început	X / Y	Punct sfârșit	X / Y	Lungime segment (** (m)
1	421.166,322 298.716,814	2	421.125,732 298.697,608	44.904
2	421.125,732 298.697,608	3	421.078,84 298.677,252	51.12
3	421.078,84 298.677,252	4	421.093,635 298.677,343	14.795
4	421.093,635 298.677,343	5	421.119,589 298.676,271	25.976
5	421.119,589 298.676,271	6	421.130,139 298.671,198	11.707

Punct început	X / Y	Punct sfârşit	X / Y	Lungime segment (** (m)
6	421.130,139 298.671,198	7	421.154,344 298.653,899	29.751
7	421.154,344 298.653,899	1	421.166,322 298.716,814	64.045

** Lungimile segmentelor sunt determinate în planul de proiecţie Stereo 70 şi sunt rotunjite la 1 milimetru.

*** Distanţa dintre puncte este formată din segmente cumulate ce sunt mai mici decât valoarea 1 milimetru.

**DATE DESPRE IMOBILUL NR. 16048**

Oficiul de Cadastru și Publicitate Imobiliară DOLJ
Biroul de Cadastru și Publicitate Imobiliară Craiova

A. Partea I. Descrierea imobilului

TEREN Extravilan

Adresa: Jud. Dolj, T96

Nr. Crt	Nr cadastral Nr. topografic	Suprafața* (mp)	Observații / Referințe
A1		1.220	Sector cadastral:14 Teren neimprejmuit;

B. Partea II. Proprietari și acte

Inscrieri privitoare la dreptul de proprietate și alte drepturi reale		Referințe
/		
Act Normativ nr. LEGE 7, din 13/03/1996 emis de PARLAMENT;		
B1	Inscrierea provizorie, drept de PROPRIETATE, dobandit prin Lege, cota actuala 1/1, cota initiala 1/1 1) NEIDENTIFICAT NEIDENTIFICAT	A1

C. Partea III. SARCINI .

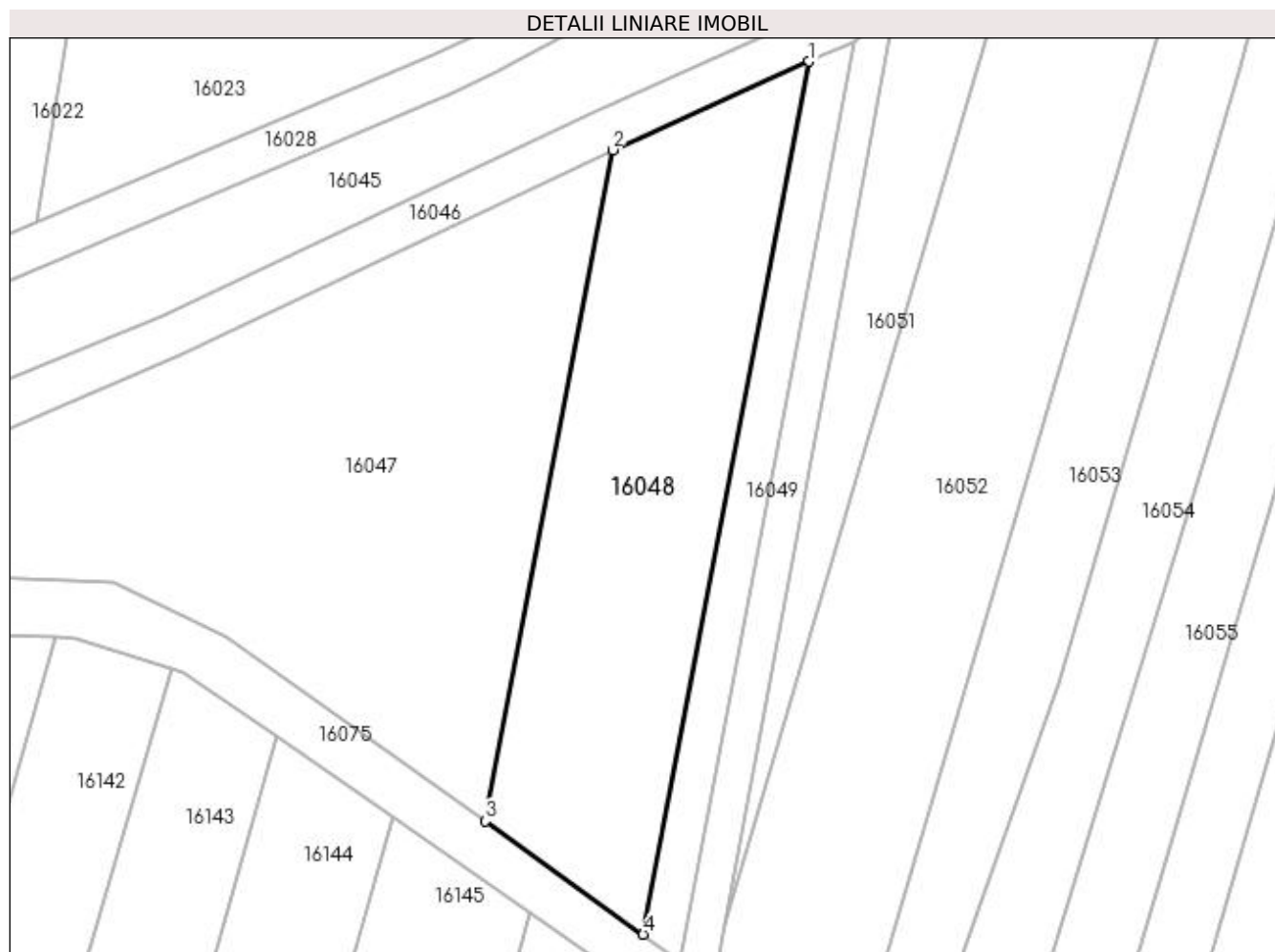
Inscrieri privind dezmembramintele dreptului de proprietate, drepturi reale de garanție și sarcini	Referințe
NU SUNT	

Anexa Nr. 1 La Partea I

Teren

Nr cadastral	Suprafața (mp)*	Observații / Referințe
	1.220	

* Suprafața este determinată în planul de proiecție Stereo 70.



Date referitoare la teren

Crt	Categorie folosință	Intra vilan	Suprafața (mp)	Tarla	Parcelă	Nr. topo	Observații / Referințe
1	arabil	NU	1.220	96	-	-	

Lungime Segmente

1) Valorile lungimilor segmentelor sunt obținute din proiecție în plan.

Punct început	X / Y	Punct sfârșit	X / Y	Lungime segment (** (m)
1	421.184,756 298.725,104	2	421.166,322 298.716,814	20.212
2	421.166,322 298.716,814	3	421.154,344 298.653,899	64.045
3	421.154,344 298.653,899	4	421.169,174 298.643,261	18.251
4	421.169,174 298.643,261	1	421.184,756 298.725,104	83.312

**** Lungimile segmentelor sunt determinate în planul de proiecție Stereo 70 și sunt rotunjite la 1 milimetru.**

***** Distanța dintre puncte este formată din segmente cumulate ce sunt mai mici decât valoarea 1 milimetru.**

**DATE DESPRE IMOBILUL NR. 16049**

Oficiul de Cadastru și Publicitate Imobiliară DOLJ
Biroul de Cadastru și Publicitate Imobiliară Craiova

A. Partea I. Descrierea imobilului

TEREN Extravilan

Adresa: Jud. Dolj, T96, P2

Nr. Crt	Nr cadastral Nr. topografic	Suprafața* (mp)	Observații / Referințe
A1		330	Sector cadastral:14 Teren neimprejmuit;

B. Partea II. Proprietari și acte

Inscrieri privitoare la dreptul de proprietate și alte drepturi reale	Referințe
/	
Act Administrativ nr. TDP 2041-1336, din 08/08/2002 emis de COMISIA JUDETEANA DOLJ;	
B1	A1
Intabulare, drept de PROPRIETATE, dobandit prin Reconstituire, cota actuala 1/1, cota initiala 1/1 1) BATRINU STANCU , LIPSĂ CNP	

C. Partea III. SARCINI .

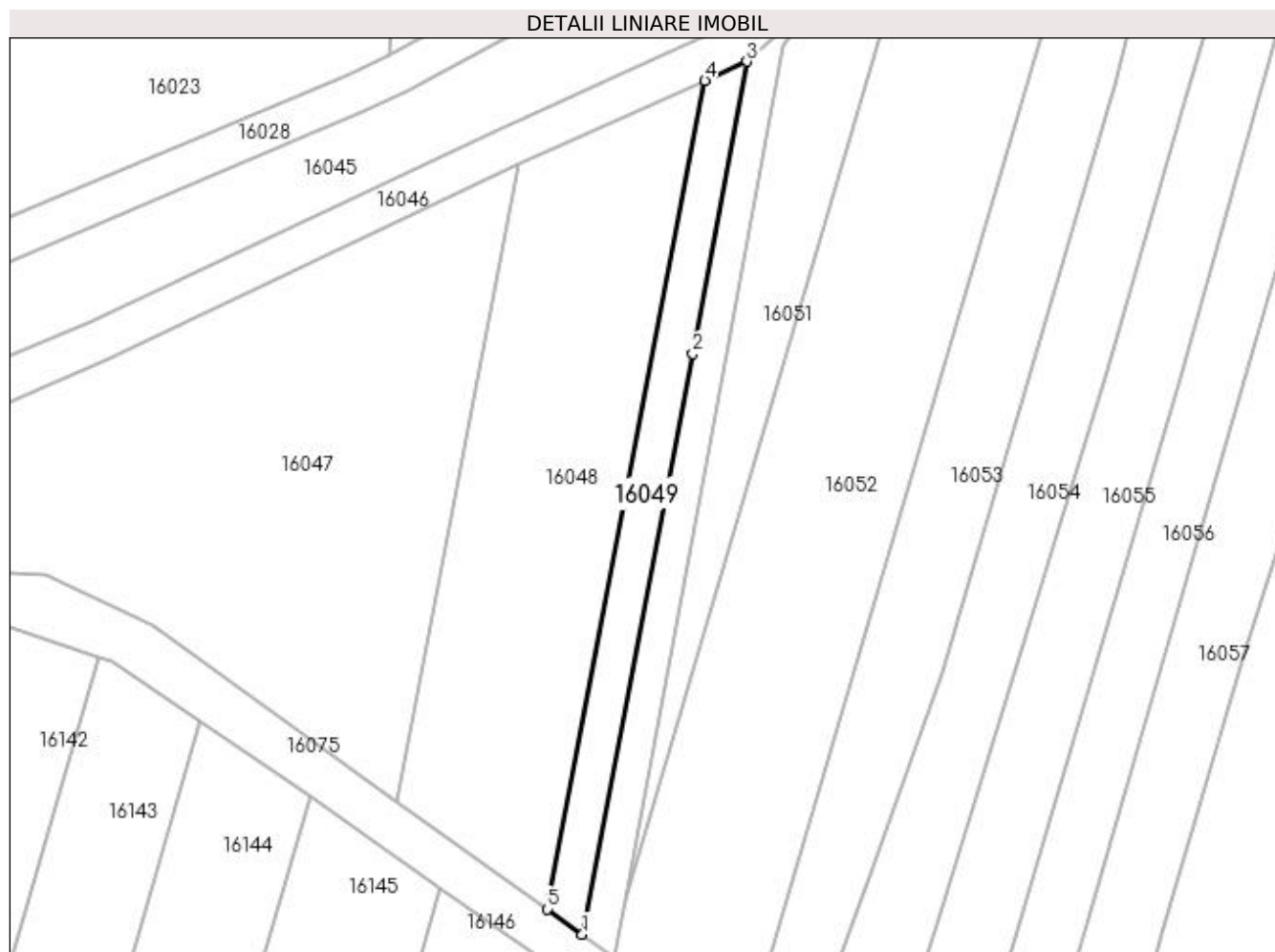
Inscrieri privind dezmembramintele dreptului de proprietate, drepturi reale de garanție și sarcini	Referințe
NU SUNT	

Anexa Nr. 1 La Partea I

Teren

Nr cadastral	Suprafața (mp)*	Observații / Referințe
	330	

* Suprafața este determinată în planul de proiecție Stereo 70.



Date referitoare la teren

Crt	Categorie folosință	Intra vilan	Suprafața (mp)	Tarla	Parcelă	Nr. topo	Observații / Referințe
1	arabil	NU	330	96	2	-	

Lungime Segmente

1) Valorile lungimilor segmentelor sunt obținute din proiecție în plan.

Punct început	X / Y	Punct sfârșit	X / Y	Lungime segment (** (m)
1	421.172,651 298.640,767	2	421.183,571 298.698,124	58.387
2	421.183,571 298.698,124	3	421.188,913 298.726,973	29.339
3	421.188,913 298.726,973	4	421.184,756 298.725,104	4.558
4	421.184,756 298.725,104	5	421.169,174 298.643,261	83.312
5	421.169,174 298.643,261	1	421.172,651 298.640,767	4.279

**** Lungimile segmentelor sunt determinate în planul de proiecție Stereo 70 și sunt rotunjite la 1 milimetru.**

***** Distanța dintre puncte este formată din segmente cumulate ce sunt mai mici decât valoarea 1 milimetru.**

**DATE DESPRE IMOBILUL NR. 16050**

Oficiul de Cadastru și Publicitate Imobiliară DOLJ
Biroul de Cadastru și Publicitate Imobiliară Craiova

A. Partea I. Descrierea imobilului

TEREN Extravilan

Adresa: Jud. Dolj, T96, De 266/1

Nr. Crt	Nr cadastral Nr. topografic	Suprafața* (mp)	Observații / Referințe
A1		307	Sector cadastral:14 Teren neimprejmuit;

B. Partea II. Proprietari și acte

Inscrieri privitoare la dreptul de proprietate și alte drepturi reale		Referințe
/		
Act Normativ nr. HG 965, din 05/09/2002 emis de GUVERNUL ROMANIEI (ANEXA NR. 75 - INVENTARUL BUNURILOR CARE APARTIN DOMENIULUI PUBLIC AL COMUNEI LEU);		
B1	Intabulare, drept de PROPRIETATE, dobandit prin Lege, cota actuala 1/1, cota initiala 1/1 1) COMUNA LEU - DOMENIU PUBLIC, CIF:4553631	A1

C. Partea III. SARCINI .

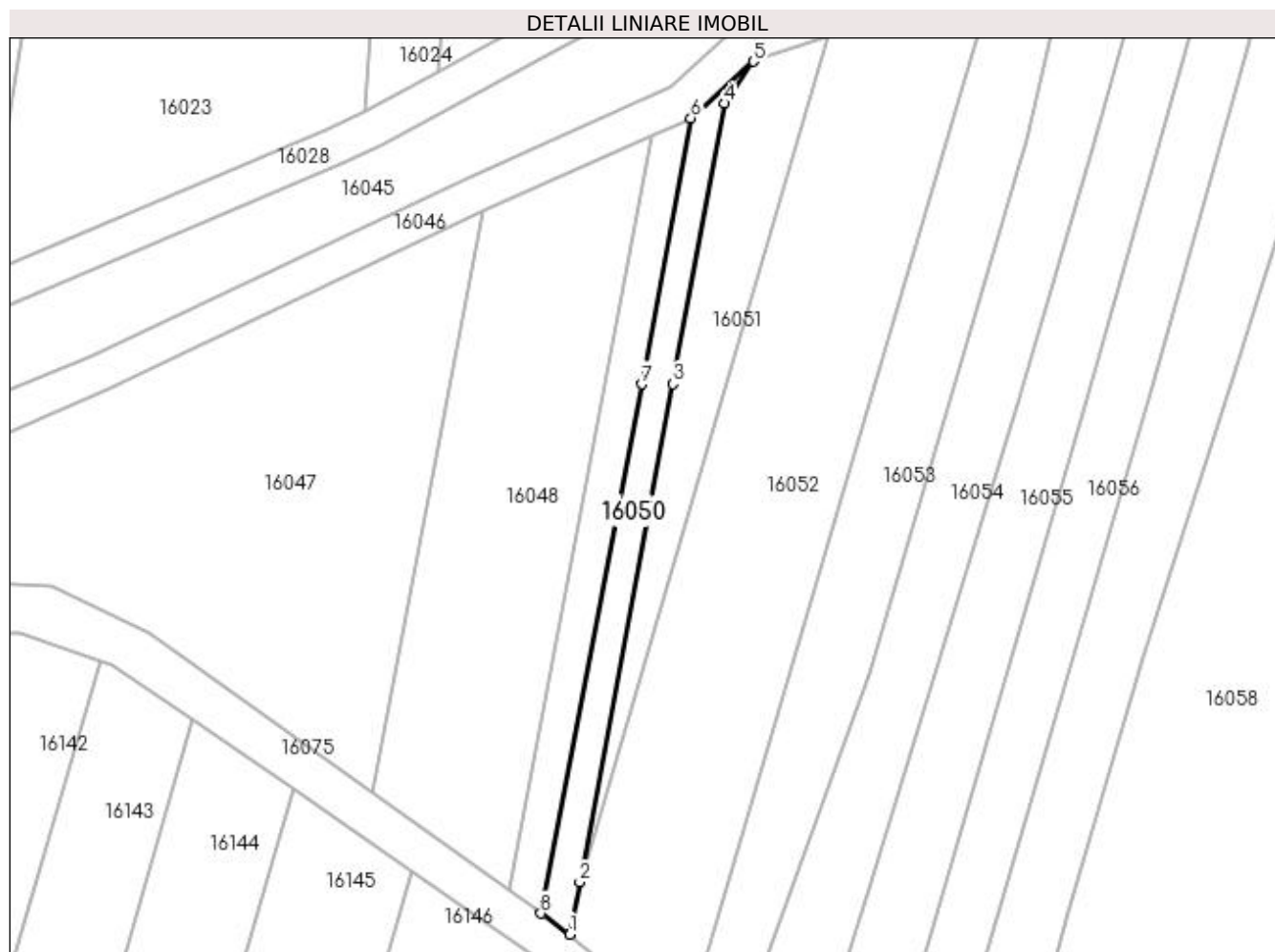
Inscrieri privind dezmembramentele dreptului de proprietate, drepturi reale de garanție și sarcini	Referințe
NU SUNT	

Anexa Nr. 1 La Partea I

Teren

Nr cadastral	Suprafaţa (mp)*	Observaţii / Referinţe
	307	

* Suprafaţa este determinată în planul de proiecţie Stereo 70.



Date referitoare la teren

Crt	Categorie folosinţă	Intra vilan	Suprafaţa (mp)	Tarla	Parcelă	Nr. topo	Observaţii / Referinţe
1	drum	NU	307	96	De 266/1	-	

Lungime Segmente

1) Valorile lungimilor segmentelor sunt obţinute din proiecţie în plan.

Punct început	X / Y	Punct sfârşit	X / Y	Lungime segment (** (m)
1	421.175,806 298.638,504	2	421.176,859 298.644,166	5.759
2	421.176,859 298.644,166	3	421.186,926 298.698,142	54.907
3	421.186,926 298.698,142	4	421.192,508 298.728,54	30.906
4	421.192,508 298.728,54	5	421.195,683 298.733,092	5.549
5	421.195,683 298.733,092	6	421.188,913 298.726,973	9.126

Punct început	X / Y	Punct sfârșit	X / Y	Lungime segment (** (m)
6	421.188,913 298.726,973	7	421.183,571 298.698,124	29.339
7	421.183,571 298.698,124	8	421.172,651 298.640,767	58.387
8	421.172,651 298.640,767	1	421.175,806 298.638,504	3.882

** Lungimile segmentelor sunt determinate în planul de proiecție Stereo 70 și sunt rotunjite la 1 milimetru.

*** Distanța dintre puncte este formată din segmente cumulate ce sunt mai mici decât valoarea 1 milimetru.

**DATE DESPRE IMOBILUL NR. 16051**

Oficiul de Cadastru și Publicitate Imobiliară DOLJ
Biroul de Cadastru și Publicitate Imobiliară Craiova

A. Partea I. Descrierea imobilului

TEREN Extravilan

Adresa: Jud. Dolj, T96, P3

Nr. Crt	Nr cadastral Nr. topografic	Suprafața* (mp)	Observații / Referințe
A1		435	Sector cadastral:14 Teren neimprejmuit;

B. Partea II. Proprietari și acte

Inscrieri privitoare la dreptul de proprietate și alte drepturi reale	Referințe
/	
Act Notarial nr. CM 182, din 08/11/2021 emis de NP IONASCU NICOLAE;	
B1	A1
Intabulare, drept de PROPRIETATE, dobandit prin Succesiune, cota actuala 1/1, cota initiala 1/1 1) BADOSU ION	

C. Partea III. SARCINI .

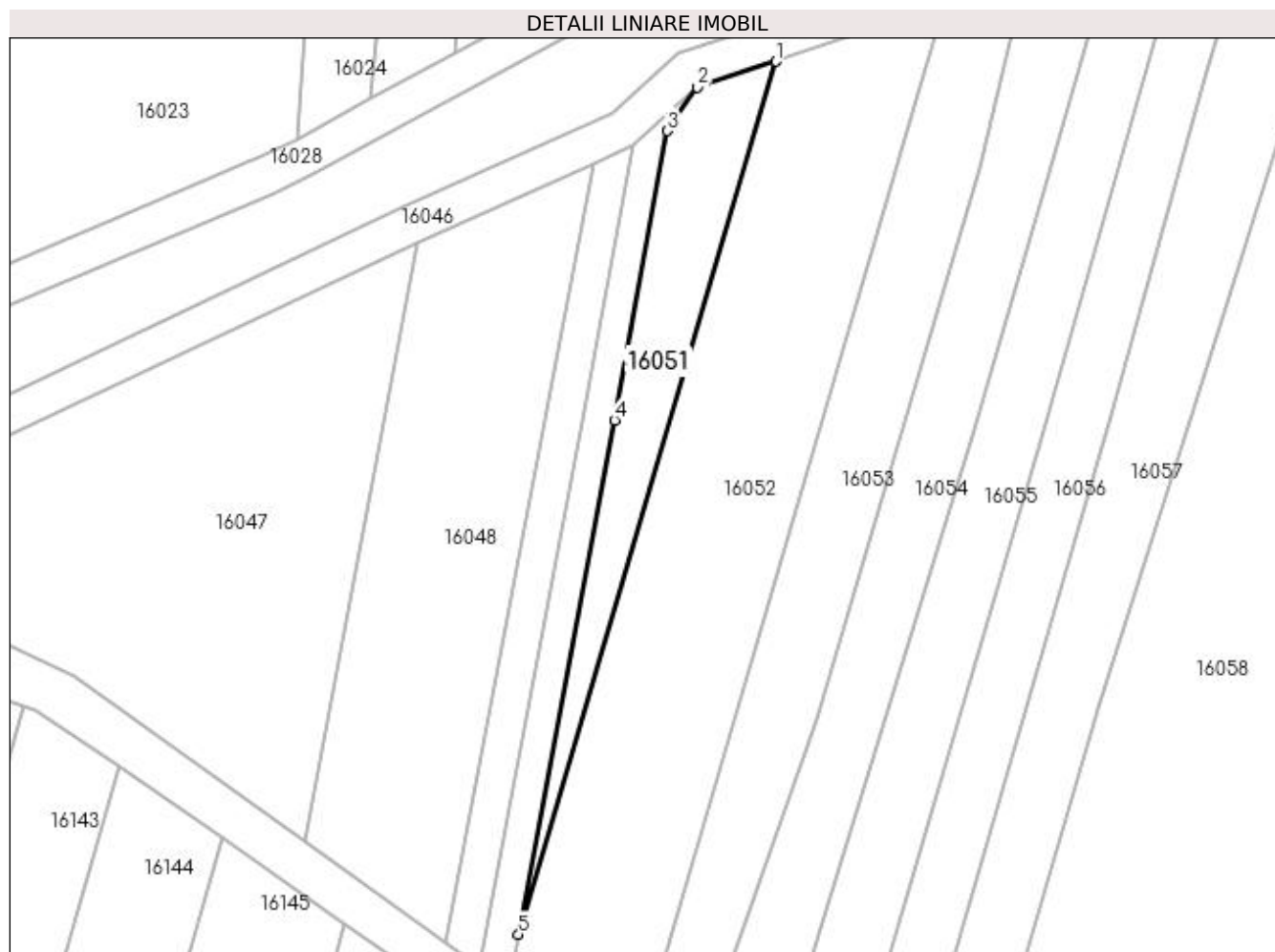
Inscrieri privind dezmembramintele dreptului de proprietate, drepturi reale de garanție și sarcini	Referințe
NU SUNT	

Anexa Nr. 1 La Partea I

Teren

Nr cadastral	Suprafața (mp)*	Observații / Referințe
	435	

* Suprafața este determinată în planul de proiecție Stereo 70.



Date referitoare la teren

Crt	Categorie folosință	Intra vilan	Suprafața (mp)	Tarla	Parcelă	Nr. topo	Observații / Referințe
1	arabil	NU	435	96	3	-	

Lungime Segmente

1) Valorile lungimilor segmentelor sunt obținute din proiecție în plan.

Punct început	X / Y	Punct sfârșit	X / Y	Lungime segment (** (m)
1	421.203,881 298.735,818	2	421.195,683 298.733,092	8.639
2	421.195,683 298.733,092	3	421.192,508 298.728,54	5.549
3	421.192,508 298.728,54	4	421.186,926 298.698,142	30.906
4	421.186,926 298.698,142	5	421.176,859 298.644,166	54.907
5	421.176,859 298.644,166	1	421.203,881 298.735,818	95.552

**** Lungimile segmentelor sunt determinate în planul de proiecție Stereo 70 și sunt rotunjite la 1 milimetru.**

***** Distanța dintre puncte este formată din segmente cumulate ce sunt mai mici decât valoarea 1 milimetru.**

**DATE DESPRE IMOBILUL NR. 16052**

Oficiul de Cadastru și Publicitate Imobiliară DOLJ
Biroul de Cadastru și Publicitate Imobiliară Craiova

A. Partea I. Descrierea imobilului

TEREN Extravilan

Adresa: Jud. Dolj, T96, P4

Nr. Crt	Nr cadastral Nr. topografic	Suprafața* (mp)	Observații / Referințe
A1		1.680	Sector cadastral:14 Teren neimprejmuit;

B. Partea II. Proprietari și acte

Inscrieri privitoare la dreptul de proprietate și alte drepturi reale		Referințe
/		
Act Administrativ nr. TDP 2956, din 12/10/2004 emis de COMISIA JUDETEANA DOLJ (CERTIFICAT DE DECES SERIA DM NR.891682);		
B1	Intabulare, drept de PROPRIETATE, dobandit prin Reconstituire, cota actuala 1/1, cota initiala 1/1 1) DIACONU ANA DEFUNCT:Da	A1

C. Partea III. SARCINI .

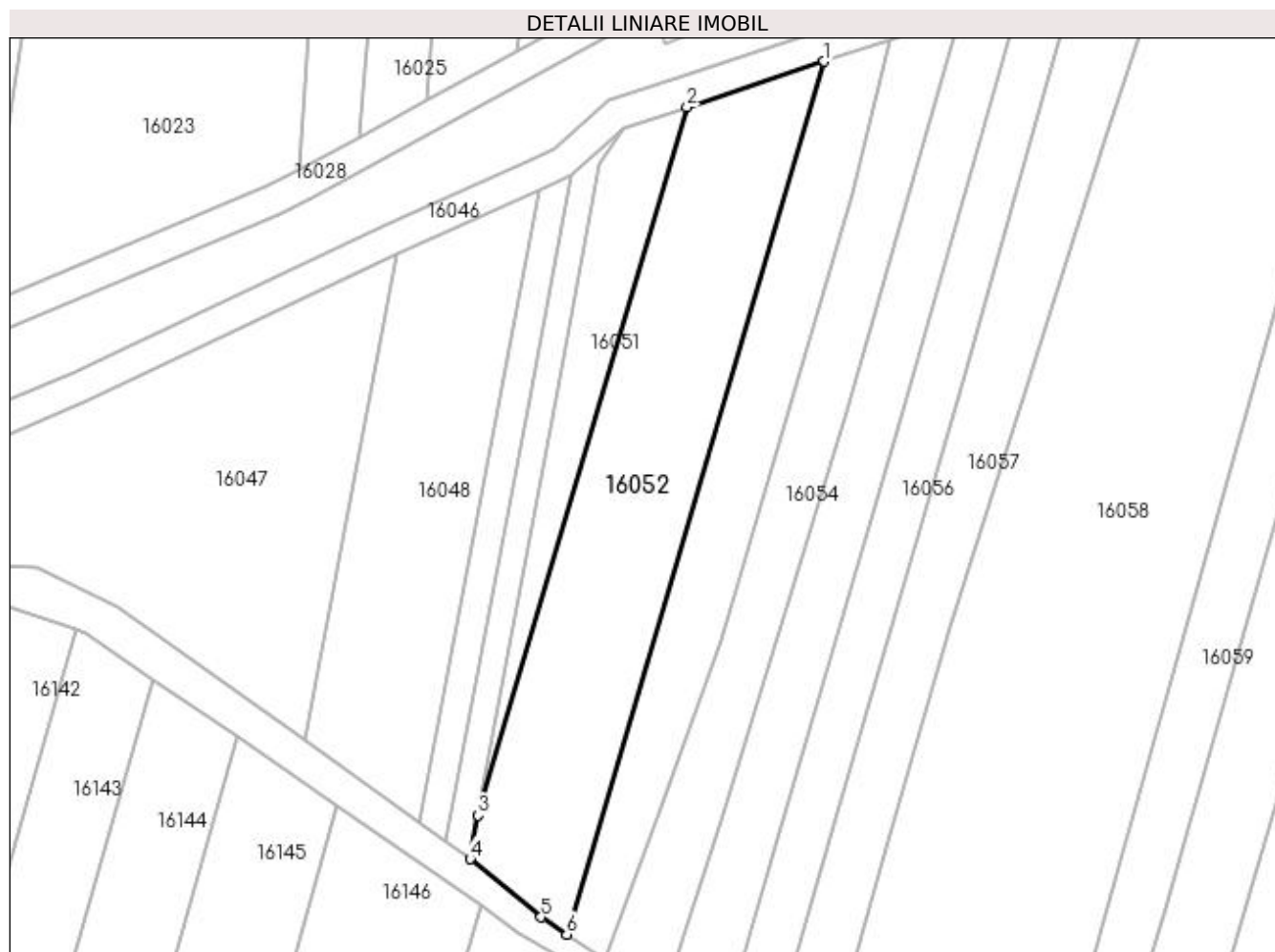
Inscrieri privind dezmembramintele dreptului de proprietate, drepturi reale de garanție și sarcini	Referințe
NU SUNT	

Anexa Nr. 1 La Partea I

Teren

Nr cadastral	Suprafața (mp)*	Observații / Referințe
	1.680	

* Suprafața este determinată în planul de proiecție Stereo 70.



Date referitoare la teren

Crt	Categorie folosință	Intra vilan	Suprafața (mp)	Tarla	Parcelă	Nr. topo	Observații / Referințe
1	arabil	NU	1.680	96	4	-	

Lungime Segmente

1) Valorile lungimilor segmentelor sunt obținute din proiecție în plan.

Punct început	X / Y	Punct sfârșit	X / Y	Lungime segment (** (m)
1	421.221,624 298.741,718	2	421.203,881 298.735,818	18.699
2	421.203,881 298.735,818	3	421.176,859 298.644,166	95.552
3	421.176,859 298.644,166	4	421.175,806 298.638,504	5.759
4	421.175,806 298.638,504	5	421.184,99 298.631,003	11.858
5	421.184,99 298.631,003	6	421.188,324 298.628,77	4.012

Punct început	X / Y	Punct sfârşit	X / Y	Lungime segment (** (m)
6	421.188,324 298.628,77	1	421.221,624 298.741,718	117.755

** Lungimile segmentelor sunt determinate în planul de proiecţie Stereo 70 şi sunt rotunjite la 1 milimetru.

*** Distanţa dintre puncte este formată din segmente cumulate ce sunt mai mici decât valoarea 1 milimetru.

**DATE DESPRE IMOBILUL NR. 16053**

Oficiul de Cadastru și Publicitate Imobiliară DOLJ
Biroul de Cadastru și Publicitate Imobiliară Craiova

A. Partea I. Descrierea imobilului

TEREN Extravilan

Adresa: Jud. Dolj, T96, P5

Nr. Crt	Nr cadastral Nr. topografic	Suprafața* (mp)	Observații / Referințe
A1		950	Sector cadastral:14 Teren neimprejmuit;

B. Partea II. Proprietari și acte

Inscrieri privitoare la dreptul de proprietate și alte drepturi reale	Referințe
/	
Act Administrativ nr. TDP 2972, din 13/10/2004 emis de COMISIA JUDETEANA DOLJ;	
B1	A1
Intabulare, drept de PROPRIETATE, dobândit prin Reconstituire, cota actuala 1/1, cota initiala 1/1 1) DUCA MARIA	

C. Partea III. SARCINI .

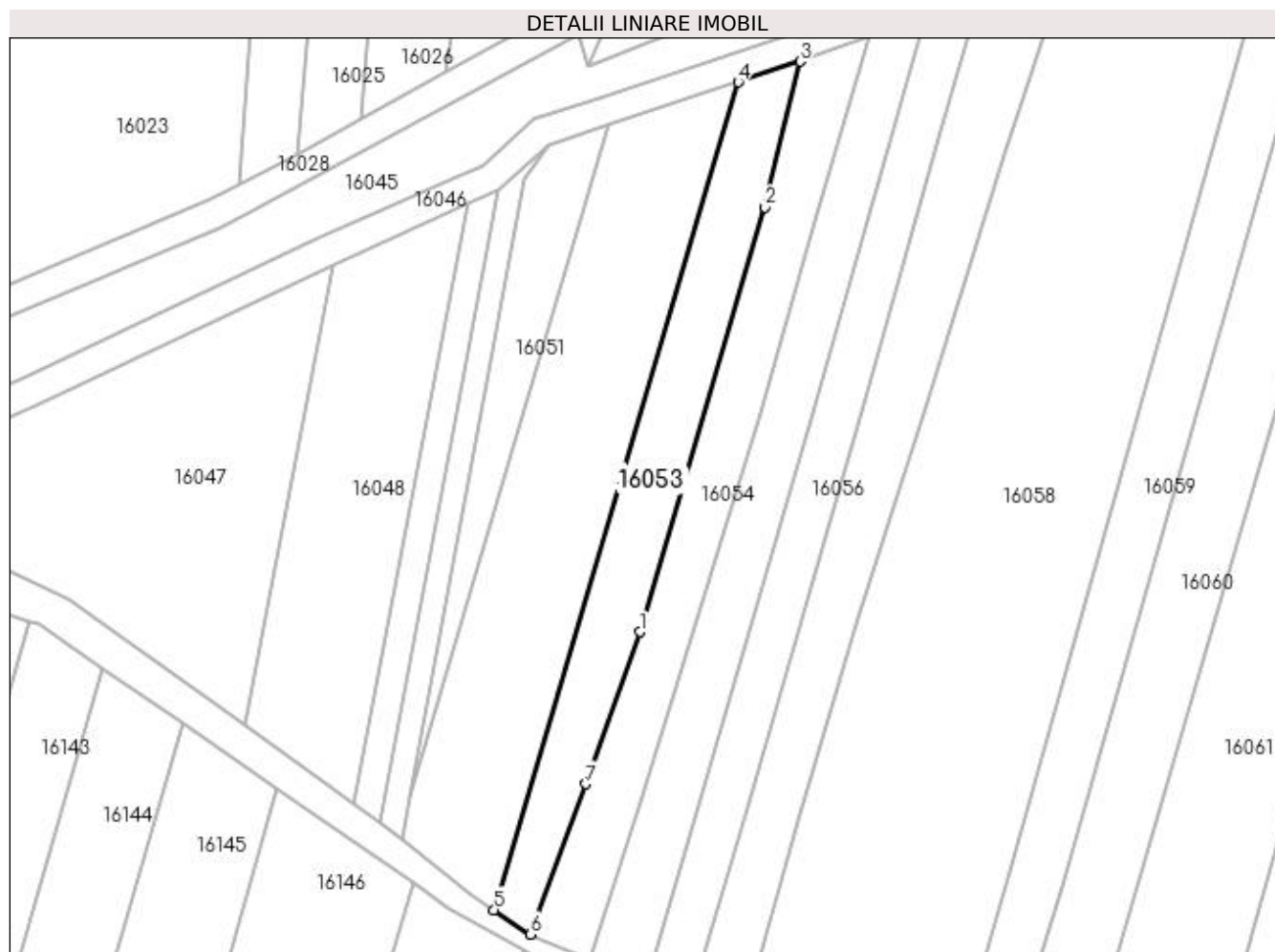
Inscrieri privind dezmembramintele dreptului de proprietate, drepturi reale de garanție și sarcini	Referințe
NU SUNT	

Anexa Nr. 1 La Partea I

Teren

Nr cadastral	Suprafața (mp)*	Observații / Referințe
	950	

* Suprafața este determinată în planul de proiecție Stereo 70.



Date referitoare la teren

Crt	Categorie folosință	Intra vilan	Suprafața (mp)	Tarla	Parcelă	Nr. topo	Observații / Referințe
1	arabil	NU	950	96	5	-	

Lungime Segmente

1) Valorile lungimilor segmentelor sunt obținute din proiecție în plan.

Punct început	X / Y	Punct sfârșit	X / Y	Lungime segment (** (m)
1	421.208,199 298.666,69	2	421.225,291 298.724,662	60.438
2	421.225,291 298.724,662	3	421.230,077 298.744,529	20.435
3	421.230,077 298.744,529	4	421.221,624 298.741,718	8.907
4	421.221,624 298.741,718	5	421.188,324 298.628,77	117.755
5	421.188,324 298.628,77	6	421.193,291 298.625,443	5.978

Punct început	X / Y	Punct sfârșit	X / Y	Lungime segment (** (m)
6	421.193,291 298.625,443	7	421.200,825 298.645,958	21.855
7	421.200,825 298.645,958	1	421.208,199 298.666,69	22.004

** Lungimile segmentelor sunt determinate în planul de proiecție Stereo 70 și sunt rotunjite la 1 milimetru.

*** Distanța dintre puncte este formată din segmente cumulate ce sunt mai mici decât valoarea 1 milimetru.

**DATE DESPRE IMOBILUL NR. 16054**

Oficiul de Cadastru și Publicitate Imobiliară DOLJ
Biroul de Cadastru și Publicitate Imobiliară Craiova

A. Partea I. Descrierea imobilului

TEREN Extravilan

Adresa: Jud. Dolj, T96, P6,6/1

Nr. Crt	Nr cadastral Nr. topografic	Suprafața* (mp)	Observații / Referințe
A1		Din acte: 952 Masurata: 954	Sector cadastral:14 Teren neimprejmuit;

B. Partea II. Proprietari și acte

Inscrieri privitoare la dreptul de proprietate și alte drepturi reale		Referințe
/		
Act Notarial nr. ACT DE PARTAJ VOLUNTAR AUT.25, din 01/04/2019 emis de NP IONASCU NICOLAE (CM NR.7 DIN 20-11-2018 ADEVERINTA NR.5074 DIN 08-09-2021);		
B1	Intabulare, drept de PROPRIETATE, dobandit prin lesire Din Indiviziune, cota actuala 1/1, cota initiala 1/1 1) GULIANU GHEORGHE	A1

C. Partea III. SARCINI .

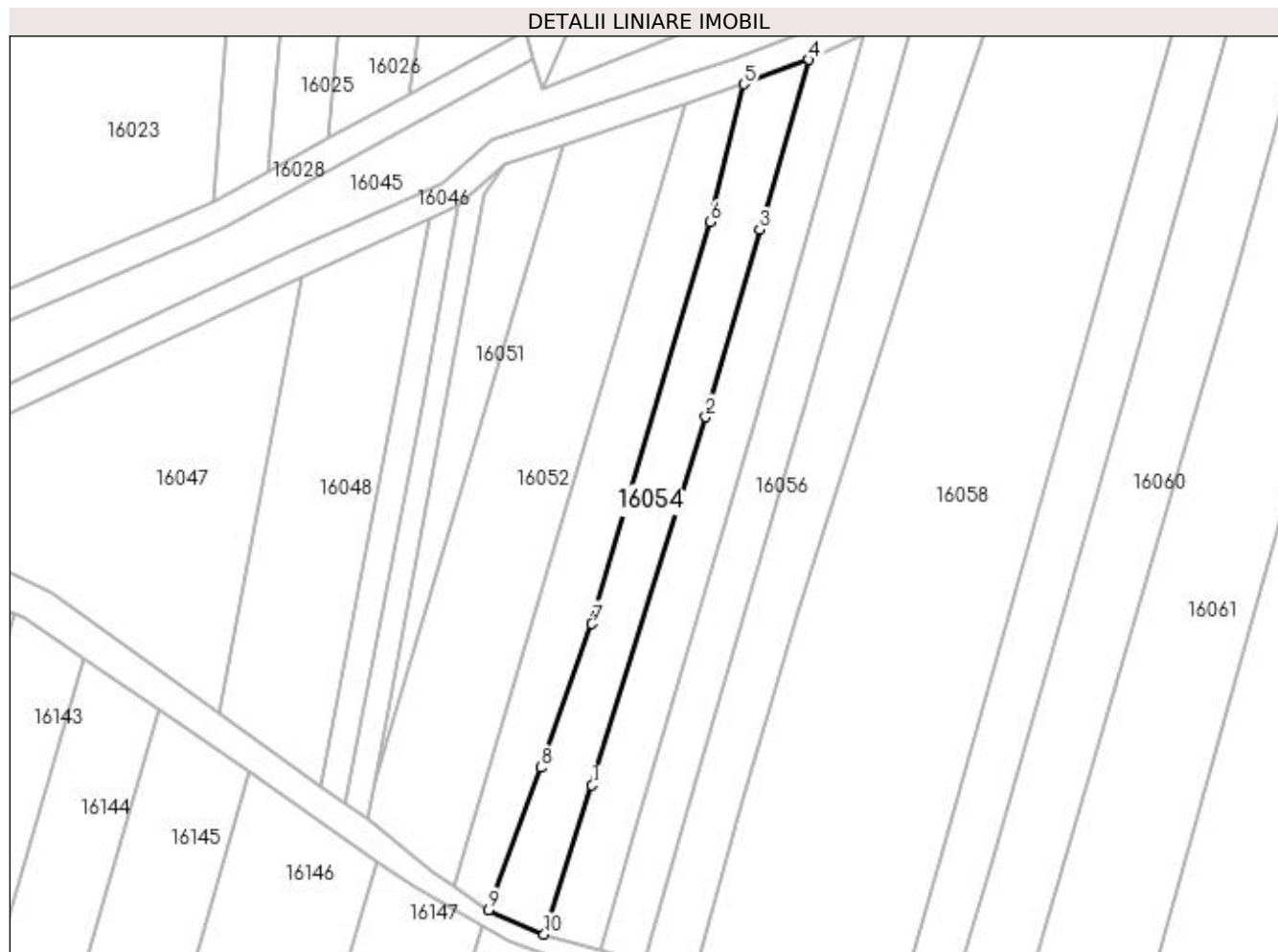
Inscrieri privind dezmembramintele dreptului de proprietate, drepturi reale de garanție și sarcini	Referințe
NU SUNT	

Anexa Nr. 1 La Partea I

Teren

Nr cadastral	Suprafața (mp)*	Observații / Referințe
	Din acte: 952 Masurata: 954	

* Suprafața este determinată în planul de proiecție Stereo 70.



Date referitoare la teren

Crt	Categorie folosință	Intravilan	Suprafața (mp)	Tarla	Parcelă	Nr. topo	Observații / Referințe
1	vie	NU	596	96	6	-	
2	arabil	NU	184	96	6/1	-	
3	arabil	NU	174	96	6/1	-	

Lungime Segmente

1) Valorile lungimilor segmentelor sunt obținute din proiecție în plan.

Punct început	X / Y	Punct sfârșit	X / Y	Lungime segment (** (m)
1	421.208,205 298.643,415	2	421.224,568 298.696,518	55.567
2	421.224,568 298.696,518	3	421.232,355 298.723,559	28.14
3	421.232,355 298.723,559	4	421.239,411 298.748,065	25.501

Punct început	X / Y	Punct sfârșit	X / Y	Lungime segment (** (m)
4	421.239,411 298.748,065	5	421.230,077 298.744,529	9.981
5	421.230,077 298.744,529	6	421.225,291 298.724,662	20.435
6	421.225,291 298.724,662	7	421.208,199 298.666,69	60.438
7	421.208,199 298.666,69	8	421.200,825 298.645,958	22.004
8	421.200,825 298.645,958	9	421.193,291 298.625,443	21.855
9	421.193,291 298.625,443	10	421.201,302 298.621,92	8.752
10	421.201,302 298.621,92	1	421.208,205 298.643,415	22.576

** Lungimile segmentelor sunt determinate în planul de proiecție Stereo 70 și sunt rotunjite la 1 milimetru.

*** Distanța dintre puncte este formată din segmente cumulate ce sunt mai mici decât valoarea 1 milimetru.

**DATE DESPRE IMOBILUL NR. 16055**

Oficiul de Cadastru și Publicitate Imobiliară DOLJ
Biroul de Cadastru și Publicitate Imobiliară Craiova

A. Partea I. Descrierea imobilului

TEREN Extravilan

Adresa: Jud. Dolj, T96

Nr. Crt	Nr cadastral Nr. topografic	Suprafața* (mp)	Observații / Referințe
A1		984	Sector cadastral:14 Teren neimprejmuit;

B. Partea II. Proprietari și acte

Inscrieri privitoare la dreptul de proprietate și alte drepturi reale		Referințe
/		
Act Normativ nr. LEGE 7, din 13/03/1996 emis de PARLAMENT;		
B1	Inscrierea provizorie, drept de PROPRIETATE, dobandit prin Lege, cota actuala 1/1, cota initiala 1/1 1) NEIDENTIFICAT NEIDENTIFICAT	A1

C. Partea III. SARCINI .

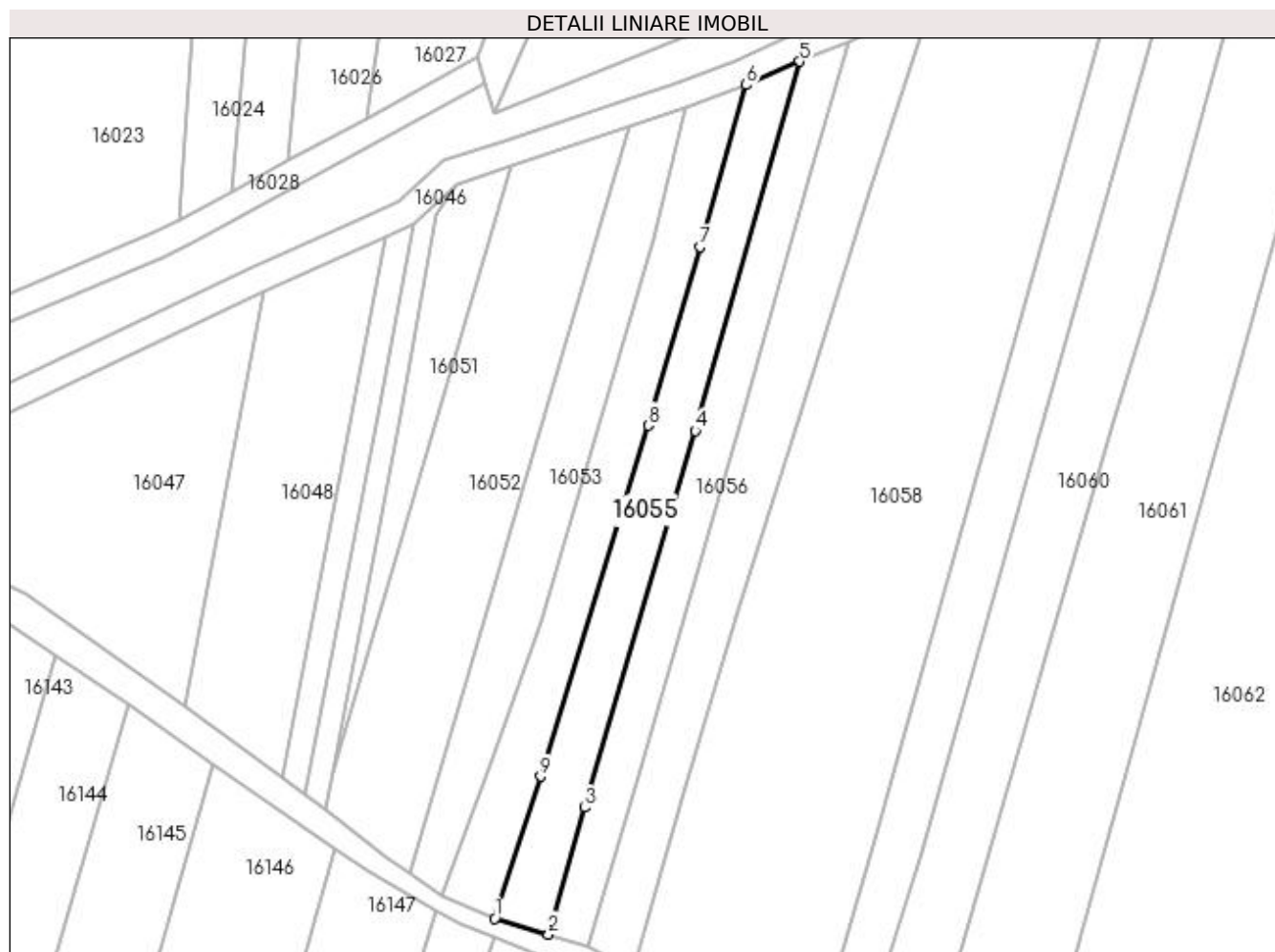
Inscrieri privind dezmembramintele dreptului de proprietate, drepturi reale de garanție și sarcini	Referințe
NU SUNT	

Anexa Nr. 1 La Partea I

Teren

Nr cadastral	Suprafața (mp)*	Observații / Referințe
	984	

* Suprafața este determinată în planul de proiecție Stereo 70.



Date referitoare la teren

Crt	Categorie folosință	Intra vilan	Suprafața (mp)	Tarla	Parcelă	Nr. topo	Observații / Referințe
1	arabil	NU	984	96	-	-	

Lungime Segmente

1) Valorile lungimilor segmentelor sunt obținute din proiecție în plan.

Punct început	X / Y	Punct sfârșit	X / Y	Lungime segment (** (m)
1	421.201,302 298.621,92	2	421.209,439 298.619,503	8.488
2	421.209,439 298.619,503	3	421.214,898 298.638,701	19.959
3	421.214,898 298.638,701	4	421.231,672 298.695,724	59.439
4	421.231,672 298.695,724	5	421.247,453 298.751,605	58.067
5	421.247,453 298.751,605	6	421.239,411 298.748,065	8.787

Punct început	X / Y	Punct sfârșit	X / Y	Lungime segment (** (m)
6	421.239,411 298.748,065	7	421.232,355 298.723,559	25.501
7	421.232,355 298.723,559	8	421.224,568 298.696,518	28.14
8	421.224,568 298.696,518	9	421.208,205 298.643,415	55.567
9	421.208,205 298.643,415	1	421.201,302 298.621,92	22.576

** Lungimile segmentelor sunt determinate în planul de proiecție Stereo 70 și sunt rotunjite la 1 milimetru.

*** Distanța dintre puncte este formată din segmente cumulate ce sunt mai mici decât valoarea 1 milimetru.

**DATE DESPRE IMOBILUL NR. 16056**

Oficiul de Cadastru și Publicitate Imobiliară DOLJ
Biroul de Cadastru și Publicitate Imobiliară Craiova

A. Partea I. Descrierea imobilului

TEREN Extravilan

Adresa: Jud. Dolj, T96, P8

Nr. Crt	Nr cadastral Nr. topografic	Suprafața* (mp)	Observații / Referințe
A1		889	Sector cadastral:14 Teren neimprejmit;

B. Partea II. Proprietari și acte

Inscrieri privitoare la dreptul de proprietate și alte drepturi reale		Referințe
/		
Act Administrativ nr. TDP 2018-1336, din 29/07/2002 emis de COMISIA JUDETEANA DOLJ (CERTIFICAT DE DECES SERIA DP NR.956798 CERTIFICAT DE DECES SERIA D10 NR.513376);		
B1	Intabulare, drept de PROPRIETATE, dobandit prin Reconstituire, cota actuala 1/1, cota initiala 1/1 1) PIELE STEFAN DEFUNCT:Da 2) PIELE GHEORGHE DEFUNCT:Da 3) PIELE ALEXANDRU , LIPSĂ CNP	A1

C. Partea III. SARCINI .

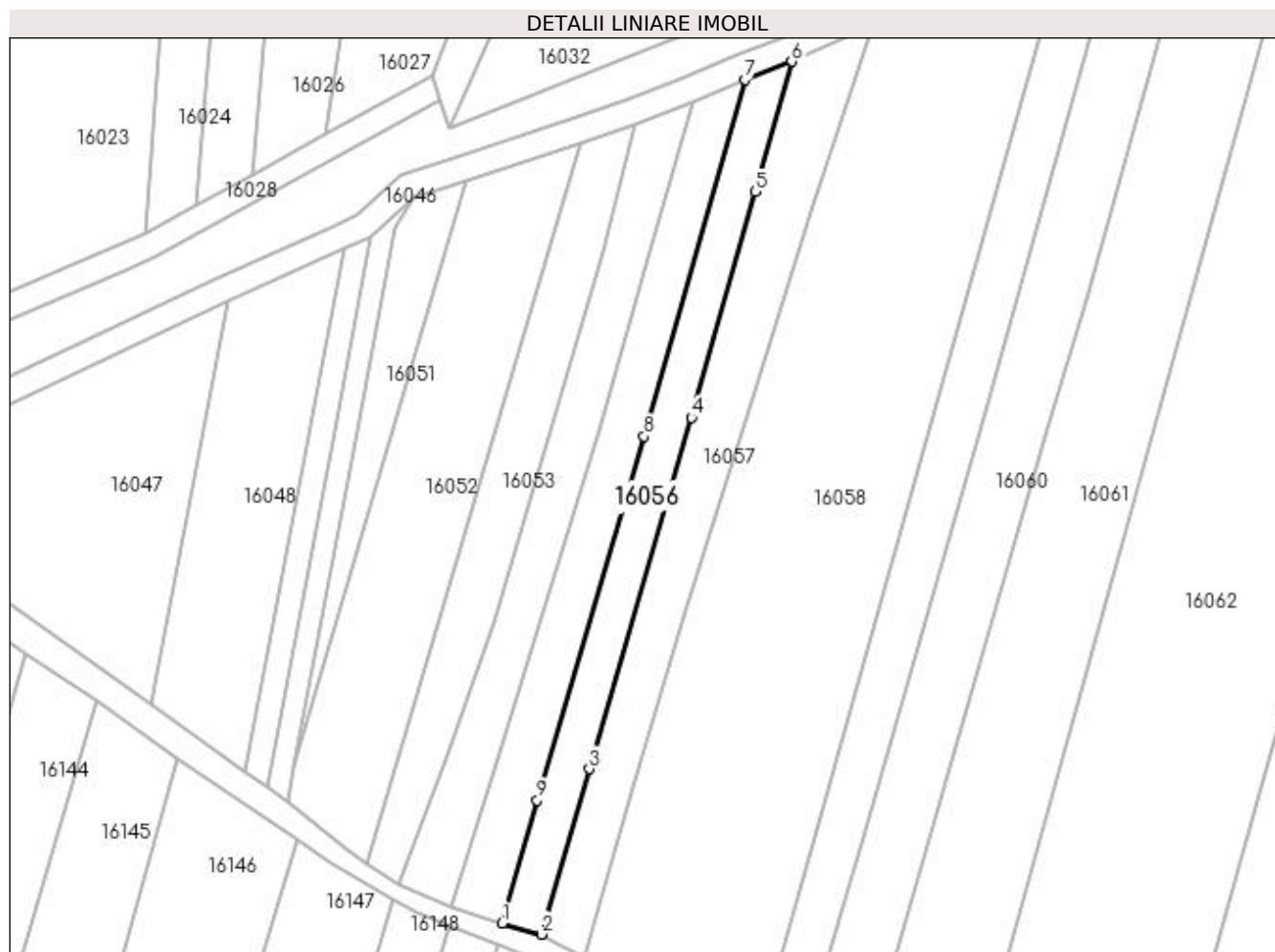
Inscrieri privind dezmembramintele dreptului de proprietate, drepturi reale de garanție și sarcini	Referințe
NU SUNT	

Anexa Nr. 1 La Partea I

Teren

Nr cadastral	Suprafața (mp)*	Observații / Referințe
	889	

* Suprafața este determinată în planul de proiecție Stereo 70.



Date referitoare la teren

Crt	Categorie folosință	Intravilan	Suprafața (mp)	Tarla	Parcelă	Nr. topo	Observații / Referințe
1	arabil	NU	889	96	8	-	

Lungime Segmente

1) Valorile lungimilor segmentelor sunt obținute din proiecție în plan.

Punct început	X / Y	Punct sfârșit	X / Y	Lungime segment (** (m)
1	421.209,439 298.619,503	2	421.215,542 298.617,732	6.355
2	421.215,542 298.617,732	3	421.223,072 298.643,624	26.965
3	421.223,072 298.643,624	4	421.239,069 298.698,629	57.284
4	421.239,069 298.698,629	5	421.249,046 298.734,033	36.783
5	421.249,046 298.734,033	6	421.254,793 298.754,429	21.191

Punct început	X / Y	Punct sfârșit	X / Y	Lungime segment (** (m)
6	421.254,793 298.754,429	7	421.247,453 298.751,605	7.865
7	421.247,453 298.751,605	8	421.231,672 298.695,724	58.067
8	421.231,672 298.695,724	9	421.214,898 298.638,701	59.439
9	421.214,898 298.638,701	1	421.209,439 298.619,503	19.959

** Lungimile segmentelor sunt determinate în planul de proiecție Stereo 70 și sunt rotunjite la 1 milimetru.

*** Distanța dintre puncte este formată din segmente cumulate ce sunt mai mici decât valoarea 1 milimetru.

**DATE DESPRE IMOBILUL NR. 16057**

Oficiul de Cadastru și Publicitate Imobiliară DOLJ
Biroul de Cadastru și Publicitate Imobiliară Craiova

A. Partea I. Descrierea imobilului

TEREN Extravilan

Adresa: Jud. Dolj, T96, P9,9/1

Nr. Crt	Nr cadastral Nr. topografic	Suprafața* (mp)	Observații / Referințe
A1		Din acte: 1.155 Masurata: 1.209	Sector cadastral:14 Teren neimprejmuit;

B. Partea II. Proprietari și acte

Inscrieri privitoare la dreptul de proprietate și alte drepturi reale		Referințe
/		
Act Administrativ nr. TDP 2487, din 14/08/2004 emis de COMISIA JUDETEANA DOLJ (CERTIFICAT DE DECES SERIA D10 NR.763535);		
B1	Intabulare, drept de PROPRIETATE, dobandit prin Reconstituire, cota actuala 1/1, cota initiala 1/1 1) PIELE FRUSINA DEFUNCT:Da	A1

C. Partea III. SARCINI .

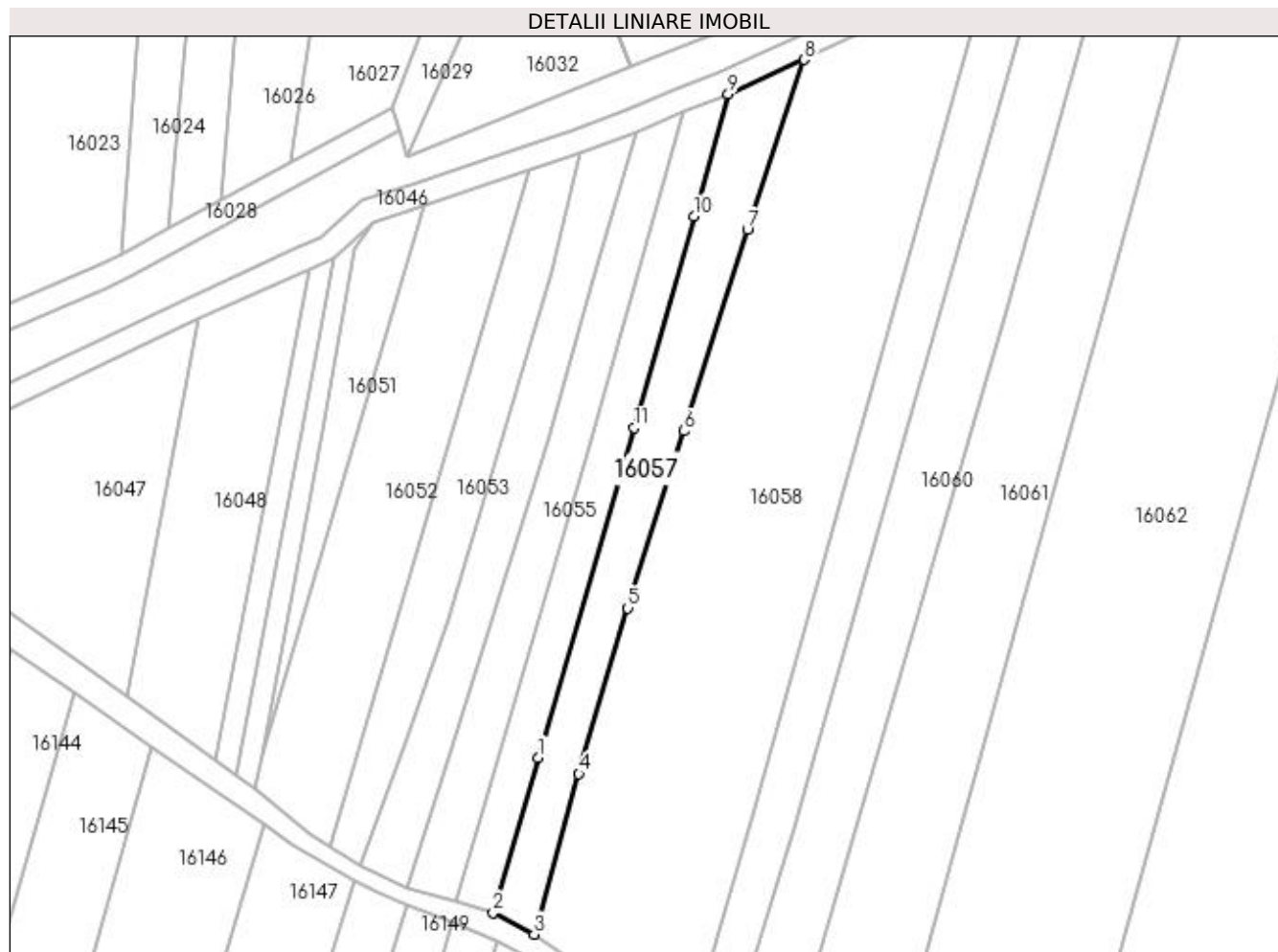
Inscrieri privind dezmembramintele dreptului de proprietate, drepturi reale de garanție și sarcini	Referințe
NU SUNT	

Anexa Nr. 1 La Partea I

Teren

Nr cadastral	Suprafața (mp)*	Observații / Referințe
	Din acte: 1.155	
	Masurata: 1.209	

* Suprafața este determinată în planul de proiecție Stereo 70.



Date referitoare la teren

Crt	Categorie folosință	Intra vilan	Suprafața (mp)	Tarla	Parcelă	Nr. topo	Observații / Referințe
1	vie	NU	756	96	9	-	
2	arabil	NU	203	96	9/1	-	
3	arabil	NU	250	96	9/1	-	

Lungime Segmente

1) Valorile lungimilor segmentelor sunt obținute din proiecție în plan.

Punct început	X / Y	Punct sfârșit	X / Y	Lungime segment (** (m)
1	421.223,072 298.643,624	2	421.215,542 298.617,732	26.965
2	421.215,542 298.617,732	3	421.222,376 298.614,115	7.732
3	421.222,376 298.614,115	4	421.229,853 298.640,895	27.804

Punct început	X / Y	Punct sfârșit	X / Y	Lungime segment (** (m)
4	421.229,853 298.640,895	5	421.238,039 298.668,564	28.855
5	421.238,039 298.668,564	6	421.247,421 298.698,149	31.037
6	421.247,421 298.698,149	7	421.258,007 298.731,781	35.259
7	421.258,007 298.731,781	8	421.267,465 298.760,123	29.879
8	421.267,465 298.760,123	9	421.254,793 298.754,429	13.892
9	421.254,793 298.754,429	10	421.249,046 298.734,033	21.191
10	421.249,046 298.734,033	11	421.239,069 298.698,629	36.783
11	421.239,069 298.698,629	1	421.223,072 298.643,624	57.284

** Lungimile segmentelor sunt determinate în planul de proiecție Stereo 70 și sunt rotunjite la 1 milimetru.

*** Distanța dintre puncte este formată din segmente cumulate ce sunt mai mici decât valoarea 1 milimetru.

**DATE DESPRE IMOBILUL NR. 16058**

Oficiul de Cadastru și Publicitate Imobiliară DOLJ
Biroul de Cadastru și Publicitate Imobiliară Craiova

A. Partea I. Descrierea imobilului

TEREN Extravilan

Adresa: Jud. Dolj, T96, P10

Nr. Crt	Nr cadastral Nr. topografic	Suprafața* (mp)	Observații / Referințe
A1		4.800	Sector cadastral:14 Teren neimprejmuit;

B. Partea II. Proprietari și acte

Inscrieri privitoare la dreptul de proprietate și alte drepturi reale		Referințe
/		
Act Administrativ nr. TDP 3042, din 17/11/2004 emis de COMISIA JUDETEANA DOLJ (CERTIFICAT DE DECES SERIA DC NR.273735);		
B1	Intabulare, drept de PROPRIETATE, dobandit prin Reconstituire, cota actuala 1/1, cota initiala 1/1 1) GHIMPETEANU TOMA, LIPSĂ CNP 2) MACOVEI VIORICA, LIPSĂ CNP 3) GHIMPETEANU MARIN, LIPSĂ CNP DEFUNCT:Da 4) NEGREANU IOANA, LIPSĂ CNP	A1

C. Partea III. SARCINI .

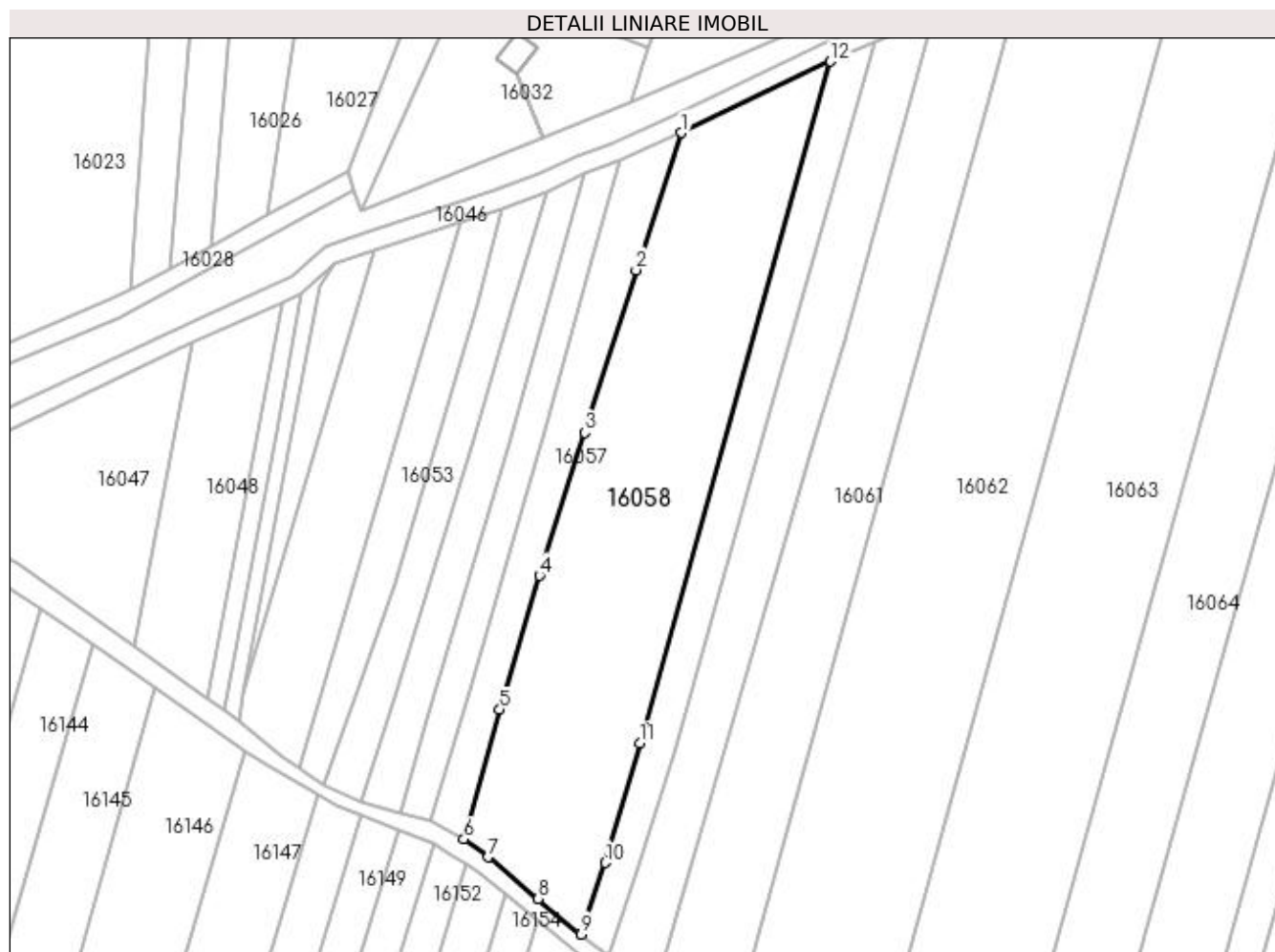
Inscrieri privind dezmembramintele dreptului de proprietate, drepturi reale de garanție și sarcini	Referințe
NU SUNT	

Anexa Nr. 1 La Partea I

Teren

Nr cadastral	Suprafața (mp)*	Observații / Referințe
	4.800	

* Suprafața este determinată în planul de proiecție Stereo 70.



Date referitoare la teren

Crt	Categorie folosință	Intra vilan	Suprafața (mp)	Tarla	Parcelă	Nr. topo	Observații / Referințe
1	arabil	NU	4.800	96	10	-	

Lungime Segmente

1) Valorile lungimilor segmentelor sunt obținute din proiecție în plan.

Punct început	X / Y	Punct sfârșit	X / Y	Lungime segment (** (m)
1	421.267,465 298.760,123	2	421.258,007 298.731,781	29.879
2	421.258,007 298.731,781	3	421.247,421 298.698,149	35.259
3	421.247,421 298.698,149	4	421.238,039 298.668,564	31.037
4	421.238,039 298.668,564	5	421.229,853 298.640,895	28.855
5	421.229,853 298.640,895	6	421.222,376 298.614,115	27.804

Punct început	X / Y	Punct sfârșit	X / Y	Lungime segment (** (m)
6	421.222,376 298.614,115	7	421.227,401 298.610,4	6.249
7	421.227,401 298.610,4	8	421.237,79 298.601,75	13.519
8	421.237,79 298.601,75	9	421.246,715 298.594,402	11.56
9	421.246,715 298.594,402	10	421.251,635 298.609,188	15.583
10	421.251,635 298.609,188	11	421.258,807 298.633,925	25.756
11	421.258,807 298.633,925	12	421.298,236 298.774,879	146.365
12	421.298,236 298.774,879	1	421.267,465 298.760,123	34.126

** Lungimile segmentelor sunt determinate în planul de proiecție Stereo 70 și sunt rotunjite la 1 milimetru.

*** Distanța dintre puncte este formată din segmente cumulate ce sunt mai mici decât valoarea 1 milimetru.

**DATE DESPRE IMOBILUL NR. 16059**

Oficiul de Cadastru și Publicitate Imobiliară DOLJ
Biroul de Cadastru și Publicitate Imobiliară Craiova

A. Partea I. Descrierea imobilului

TEREN Extravilan

Adresa: Jud. Dolj, T96, P11/1,11

Nr. Crt	Nr cadastral Nr. topografic	Suprafața* (mp)	Observații / Referințe
A1		Din acte: 1.574 Masurata: 1.429	Sector cadastral:14 Teren neimprejmuit;

B. Partea II. Proprietari și acte

Inscrieri privitoare la dreptul de proprietate și alte drepturi reale		Referințe
/		
Act Administrativ nr. TDP 2097, din 14/10/2002 emis de COMISIA JUDETEANA DOLJ;		
B1	Intabulare, drept de PROPRIETATE, dobandit prin Reconstituire, cota actuala 1/1, cota initiala 1/1 1) ENE MARIN , LIPSĂ CNP	A1

C. Partea III. SARCINI .

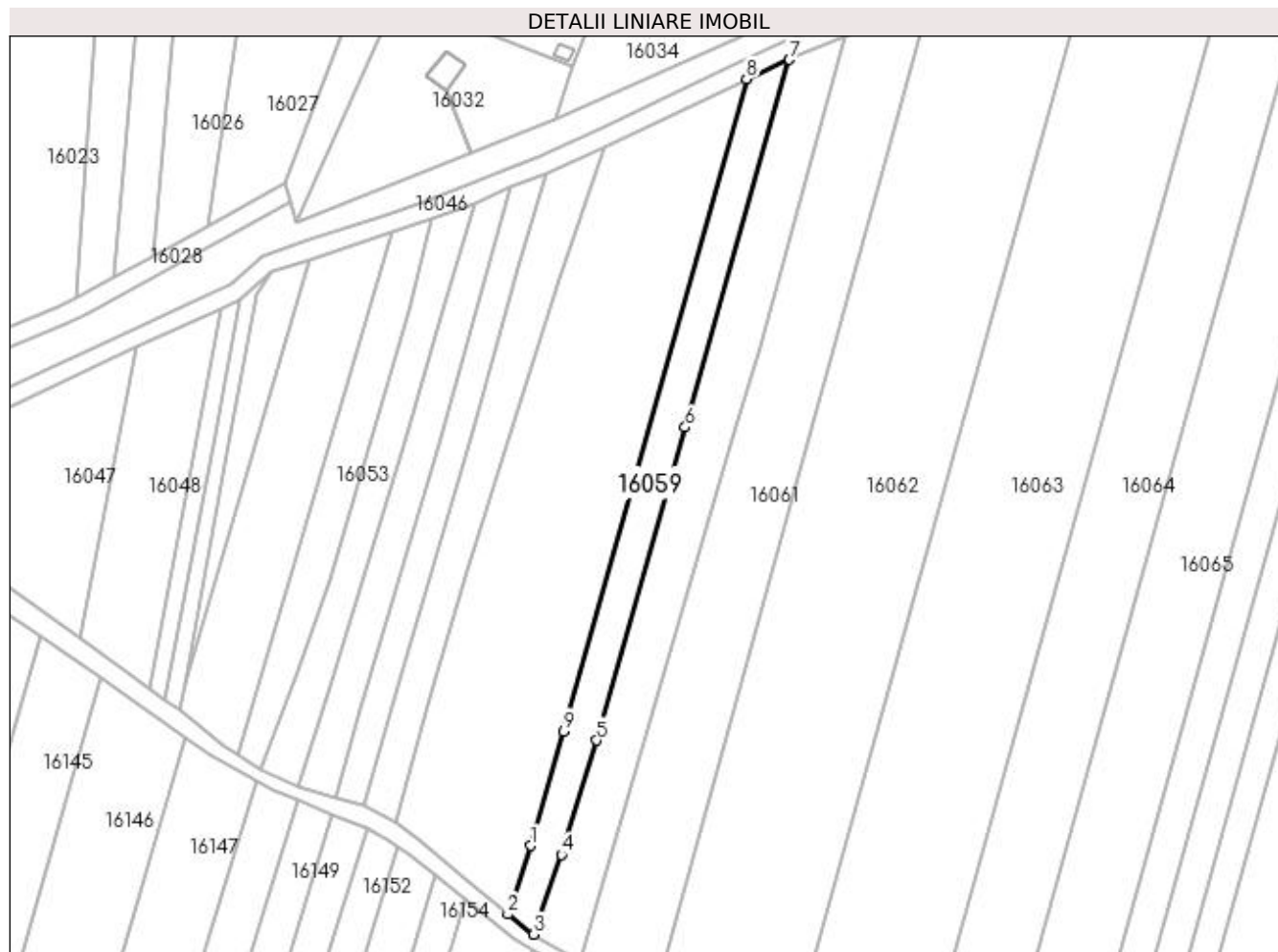
Inscrieri privind dezmembramintele dreptului de proprietate, drepturi reale de garanție și sarcini	Referințe
NU SUNT	

Anexa Nr. 1 La Partea I

Teren

Nr cadastral	Suprafața (mp)*	Observații / Referințe
	Din acte: 1.574	
	Masurata: 1.429	

* Suprafața este determinată în planul de proiecție Stereo 70.



Date referitoare la teren

Crt	Categorie folosință	Intra vilan	Suprafața (mp)	Tarla	Parcelă	Nr. topo	Observații / Referințe
1	vie	NU	183	96	11/1	-	
2	arabil	NU	1.130	96	11	-	
3	arabil	NU	116	96	11	-	

Lungime Segmente

1) Valorile lungimilor segmentelor sunt obținute din proiecție în plan.

Punct început	X / Y	Punct sfârșit	X / Y	Lungime segment (** (m)
1	421.251,635 298.609,188	2	421.246,715 298.594,402	15.583
2	421.246,715 298.594,402	3	421.252,323 298.590,054	7.096
3	421.252,323 298.590,054	4	421.258,262 298.607,248	18.191

Punct început	X / Y	Punct sfârșit	X / Y	Lungime segment (** (m)
4	421.258,262 298.607,248	5	421.265,839 298.631,982	25.869
5	421.265,839 298.631,982	6	421.285,006 298.699,584	70.267
6	421.285,006 298.699,584	7	421.307,52 298.778,991	82.536
7	421.307,52 298.778,991	8	421.298,236 298.774,879	10.154
8	421.298,236 298.774,879	9	421.258,807 298.633,925	146.365
9	421.258,807 298.633,925	1	421.251,635 298.609,188	25.756

** Lungimile segmentelor sunt determinate în planul de proiecție Stereo 70 și sunt rotunjite la 1 milimetru.

*** Distanța dintre puncte este formată din segmente cumulate ce sunt mai mici decât valoarea 1 milimetru.

**DATE DESPRE IMOBILUL NR. 16060**

Oficiul de Cadastru și Publicitate Imobiliară DOLJ
Biroul de Cadastru și Publicitate Imobiliară Craiova

A. Partea I. Descrierea imobilului

TEREN Extravilan

Adresa: Jud. Dolj, T96

Nr. Crt	Nr cadastral Nr. topografic	Suprafața* (mp)	Observații / Referințe
A1		2.084	Sector cadastral:14 Teren neimprejmuit;

B. Partea II. Proprietari și acte

Inscrieri privitoare la dreptul de proprietate și alte drepturi reale		Referințe
/		
Act Normativ nr. LEGE 7, din 13/03/1996 emis de PARLAMENT;		
B1	Inscrierea provizorie, drept de PROPRIETATE, dobandit prin Lege, cota actuala 1/1, cota initiala 1/1 1) NEIDENTIFICAT NEIDENTIFICAT	A1

C. Partea III. SARCINI .

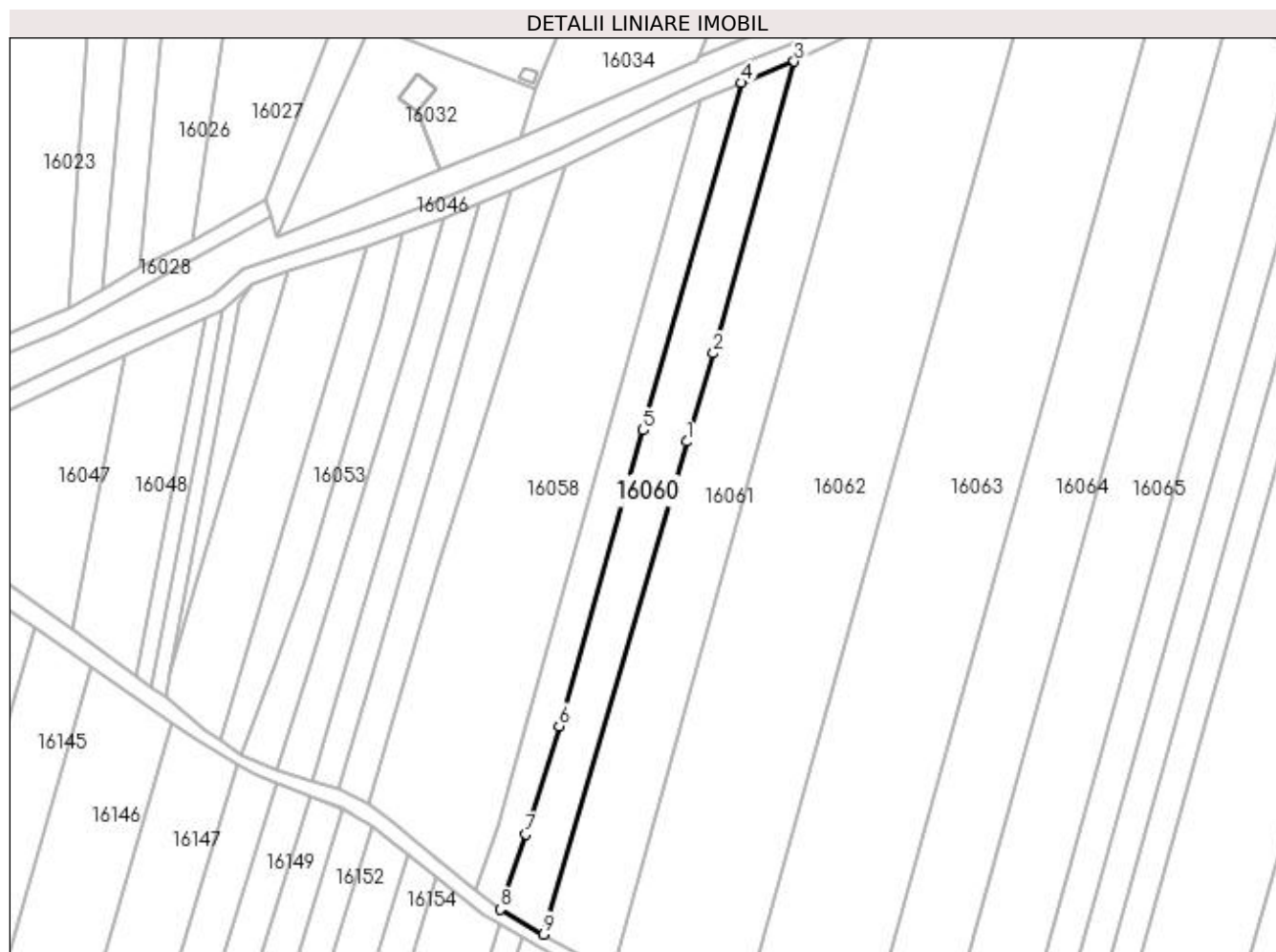
Inscrieri privind dezmembramintele dreptului de proprietate, drepturi reale de garanție și sarcini	Referințe
NU SUNT	

Anexa Nr. 1 La Partea I

Teren

Nr cadastral	Suprafața (mp)*	Observații / Referințe
	2.084	

* Suprafața este determinată în planul de proiecție Stereo 70.



Date referitoare la teren

Crt	Categorie folosință	Intra vilan	Suprafața (mp)	Tarla	Parcelă	Nr. topo	Observații / Referințe
1	vie	NU	980	96	-	-	
2	arabil	NU	1.104	96	-	-	

Lungime Segmente

1) Valorile lungimilor segmentelor sunt obținute din proiecție în plan.

Punct început	X / Y	Punct sfârșit	X / Y	Lungime segment (** (m)
1	421.294,99 298.696,992	2	421.301,111 298.717,204	21.119
2	421.301,111 298.717,204	3	421.319,52 298.783,863	69.154
3	421.319,52 298.783,863	4	421.307,52 298.778,991	12.951
4	421.307,52 298.778,991	5	421.285,006 298.699,584	82.536

Punct început	X / Y	Punct sfârșit	X / Y	Lungime segment (** (m)
5	421.285,006 298.699,584	6	421.265,839 298.631,982	70.267
6	421.265,839 298.631,982	7	421.258,262 298.607,248	25.869
7	421.258,262 298.607,248	8	421.252,323 298.590,054	18.191
8	421.252,323 298.590,054	9	421.262,278 298.584,372	11.463
9	421.262,278 298.584,372	1	421.294,99 298.696,992	117.275

** Lungimile segmentelor sunt determinate în planul de proiecție Stereo 70 și sunt rotunjite la 1 milimetru.

*** Distanța dintre puncte este formată din segmente cumulate ce sunt mai mici decât valoarea 1 milimetru.

**DATE DESPRE IMOBILUL NR. 16061**

Oficiul de Cadastru și Publicitate Imobiliară DOLJ
Biroul de Cadastru și Publicitate Imobiliară Craiova

A. Partea I. Descrierea imobilului

TEREN Extravilan

Adresa: Jud. Dolj, T96, P13

Nr. Crt	Nr cadastral Nr. topografic	Suprafața* (mp)	Observații / Referințe
A1		3.507	Sector cadastral:14 Teren neimprejmuit;

B. Partea II. Proprietari și acte

Inscrieri privitoare la dreptul de proprietate și alte drepturi reale	Referințe
/	
Act Administrativ nr. TDP 3450, din 27/07/2005 emis de COMISIA JUDETEANA DOLJ;	
B1	A1
Intabulare, drept de PROPRIETATE, dobandit prin Reconstituire, cota actuala 1/1, cota initiala 1/1 1) BALAN IULICA , LIPSĂ CNP	

C. Partea III. SARCINI .

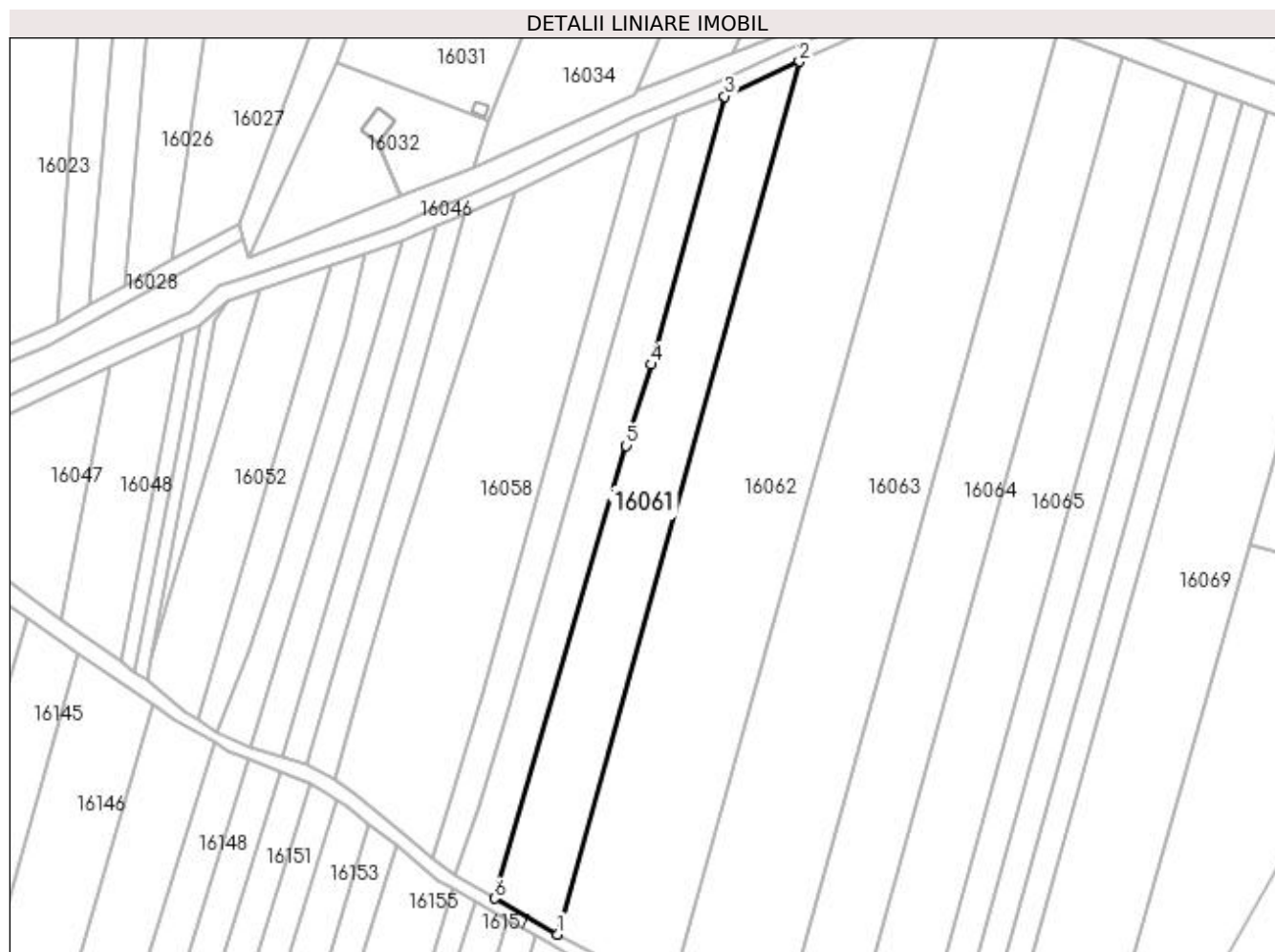
Inscrieri privind dezmembramintele dreptului de proprietate, drepturi reale de garanție și sarcini	Referințe
NU SUNT	

Anexa Nr. 1 La Partea I

Teren

Nr cadastral	Suprafața (mp)*	Observații / Referințe
	3.507	

* Suprafața este determinată în planul de proiecție Stereo 70.



Date referitoare la teren

Crt	Categorie folosință	Intra vilan	Suprafața (mp)	Tarla	Parcelă	Nr. topo	Observații / Referințe
1	arabil	NU	3.507	96	13	-	

Lungime Segmente

1) Valorile lungimilor segmentelor sunt obținute din proiecție în plan.

Punct început	X / Y	Punct sfârșit	X / Y	Lungime segment (** (m)
1	421.277,887 298.575,462	2	421.338,074 298.792,543	225.27
2	421.338,074 298.792,543	3	421.319,52 298.783,863	20.484
3	421.319,52 298.783,863	4	421.301,111 298.717,204	69.154
4	421.301,111 298.717,204	5	421.294,99 298.696,992	21.119
5	421.294,99 298.696,992	6	421.262,278 298.584,372	117.275

Punct început	X / Y	Punct sfârşit	X / Y	Lungime segment (** (m)
6	421.262,278 298.584,372	1	421.277,887 298.575,462	17.972

** Lungimile segmentelor sunt determinate în planul de proiecţie Stereo 70 şi sunt rotunjite la 1 milimetru.

*** Distanţa dintre puncte este formată din segmente cumulate ce sunt mai mici decât valoarea 1 milimetru.

**DATE DESPRE IMOBILUL NR. 16062**

Oficiul de Cadastru și Publicitate Imobiliară DOLJ
Biroul de Cadastru și Publicitate Imobiliară Craiova

A. Partea I. Descrierea imobilului

TEREN Extravilan

Adresa: Jud. Dolj, T96, P14

Nr. Crt	Nr cadastral Nr. topografic	Suprafața* (mp)	Observații / Referințe
A1	31659	7.500	Sector cadastral:14 Teren neimprejmuit;

B. Partea II. Proprietari și acte

Inscrieri privitoare la dreptul de proprietate și alte drepturi reale	Referințe
9532 / 28/01/2014	
Act Administrativ nr. TDP nr.2214, din 31/01/2003 emis de Comisia Judeteana Dolj;	
B1	A1
Intabulare, drept de PROPRIETATE, dobandit prin Reconstituire, cota actuala 1/1, cota initiala 1/1 1) TURCU CONSTANTA	

C. Partea III. SARCINI .

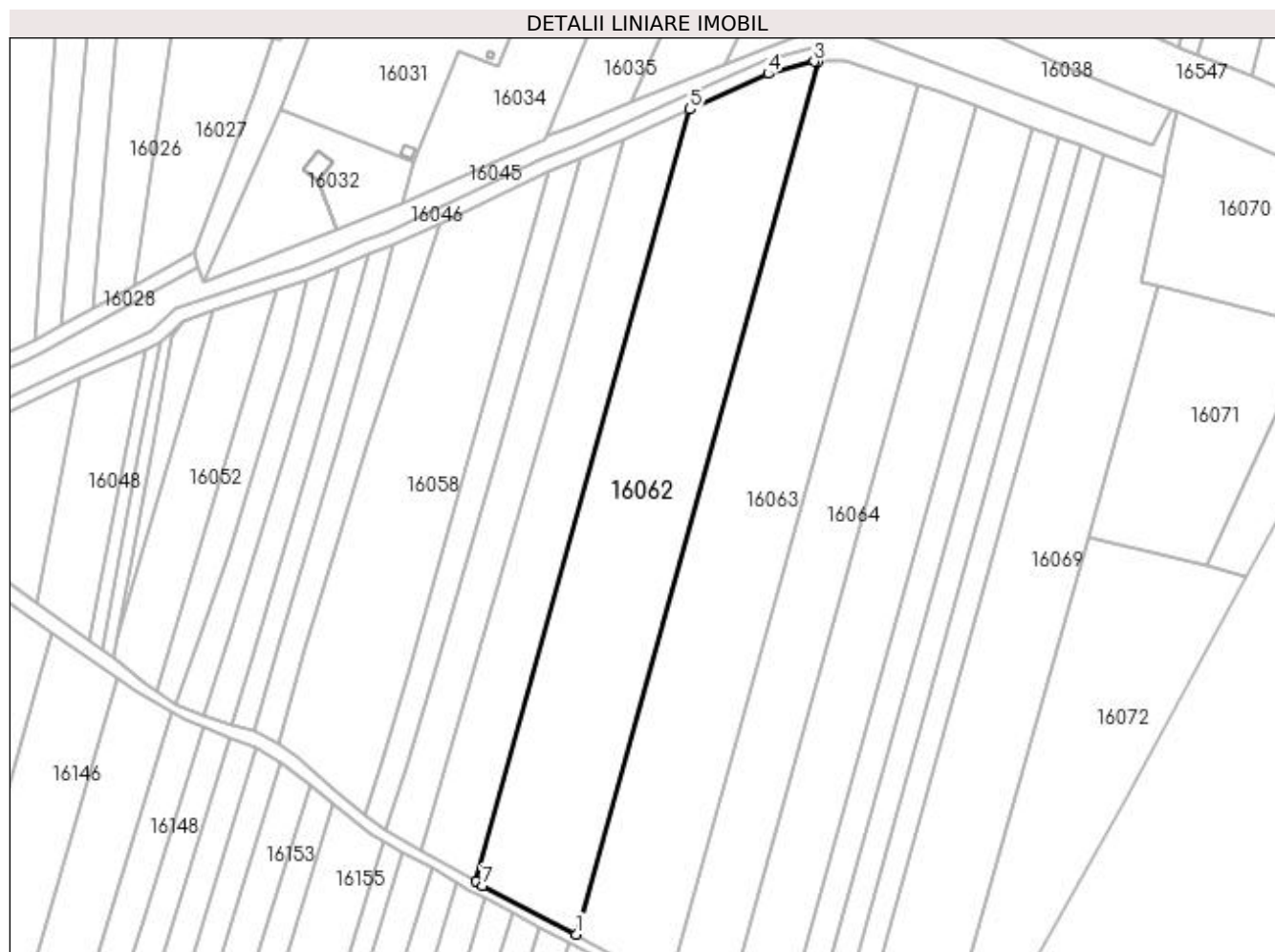
Inscrieri privind dezmembramintele dreptului de proprietate, drepturi reale de garanție și sarcini	Referințe
NU SUNT	

Anexa Nr. 1 La Partea I

Teren

Nr cadastral	Suprafața (mp)*	Observații / Referințe
31659	7.500	

* Suprafața este determinată în planul de proiecție Stereo 70.



Date referitoare la teren

Crt	Categorie folosință	Intra vilan	Suprafața (mp)	Tarla	Parcelă	Nr. topo	Observații / Referințe
1	arabil	NU	7.500	96	14	-	

Lungime Segmente

1) Valorile lungimilor segmentelor sunt obținute din proiecție în plan.

Punct început	X / Y	Punct sfârșit	X / Y	Lungime segment (** (m)
1	421.306,067 298.560,644	2	421.374,081 298.805,954	254.564
2	421.374,081 298.805,954	3	421.372,914 298.805,954	1.166
3	421.372,914 298.805,954	4	421.360,049 298.802,503	13.32
4	421.360,049 298.802,503	5	421.338,074 298.792,543	24.127
5	421.338,074 298.792,543	6	421.277,887 298.575,462	225.27

Punct început	X / Y	Punct sfârșit	X / Y	Lungime segment (** (m)
6	421.277,887 298.575,462	7	421.279,798 298.574,371	2.201
7	421.279,798 298.574,371	1	421.306,067 298.560,644	29.639

** Lungimile segmentelor sunt determinate în planul de proiecție Stereo 70 și sunt rotunjite la 1 milimetru.

*** Distanța dintre puncte este formată din segmente cumulate ce sunt mai mici decât valoarea 1 milimetru.

**DATE DESPRE IMOBILUL NR. 16063**

Oficiul de Cadastru și Publicitate Imobiliară DOLJ
Biroul de Cadastru și Publicitate Imobiliară Craiova

A. Partea I. Descrierea imobilului

TEREN Extravilan

Adresa: Jud. Dolj, T96, P15

Nr. Crt	Nr cadastral Nr. topografic	Suprafața* (mp)	Observații / Referințe
A1	31664	7.500	Sector cadastral:14 Teren neimprejmuit;

B. Partea II. Proprietari și acte

Inscrieri privitoare la dreptul de proprietate și alte drepturi reale	Referințe
11971 / 05/02/2014	
Act Administrativ nr. TDP NR 1943-1981, din 09/05/2002 emis de Comisia Judeteana Dolj;	
B1	A1
Intabulare, drept de PROPRIETATE, dobandit prin Reconstituire, cota actuala 1/1, cota initiala 1/1 1) TURCU CONSTANTA	

C. Partea III. SARCINI .

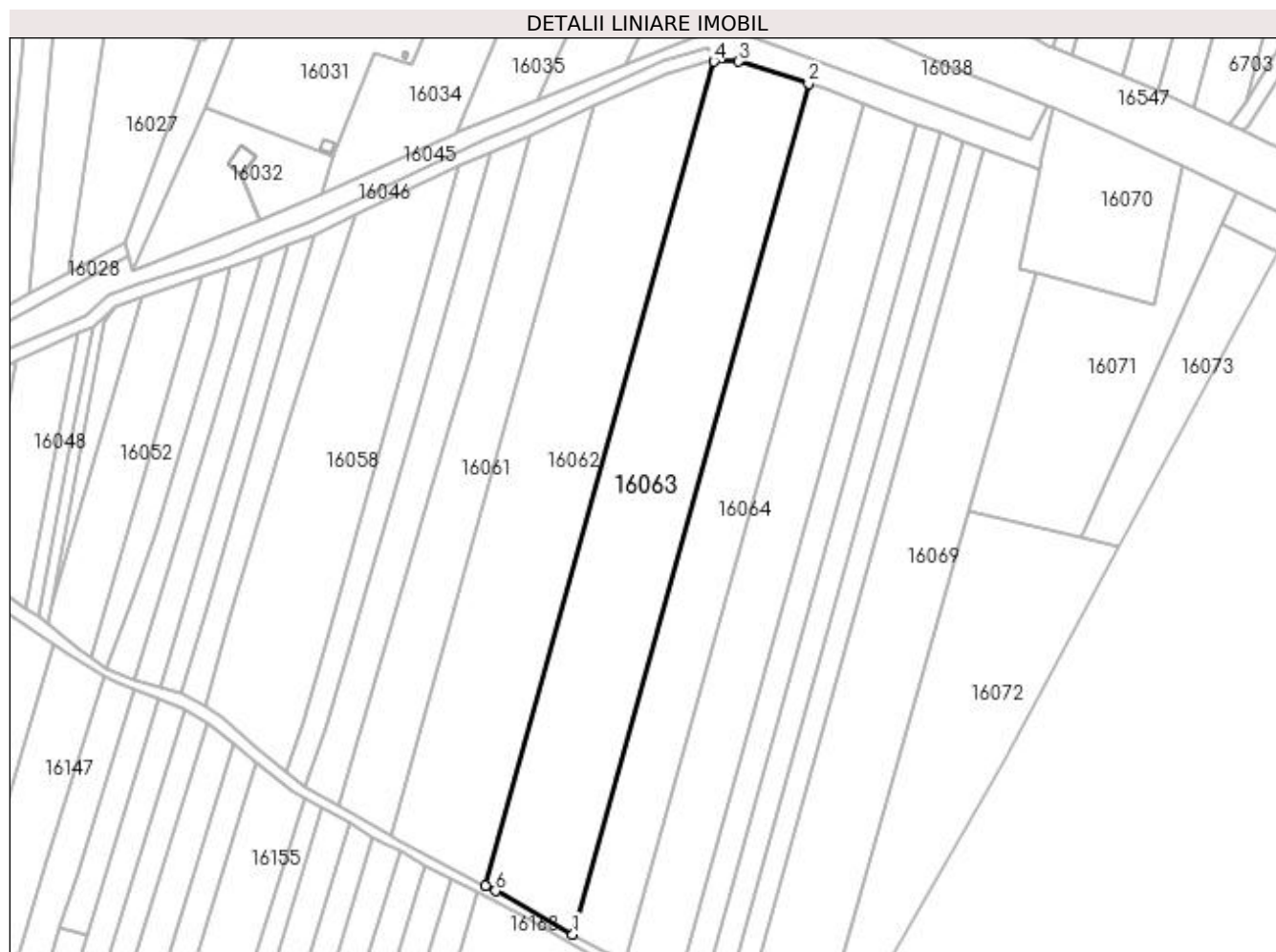
Inscrieri privind dezmembramintele dreptului de proprietate, drepturi reale de garanție și sarcini	Referințe
NU SUNT	

Anexa Nr. 1 La Partea I

Teren

Nr cadastral	Suprafața (mp)*	Observații / Referințe
31664	7.500	

* Suprafața este determinată în planul de proiecție Stereo 70.



Date referitoare la teren

Crt	Categorie folosință	Intravilan	Suprafața (mp)	Tarla	Parcelă	Nr. topo	Observații / Referințe
1	arabil	NU	7.500	96	15	-	

Lungime Segmente

1) Valorile lungimilor segmentelor sunt obținute din proiecție în plan.

Punct început	X / Y	Punct sfârșit	X / Y	Lungime segment (** (m)
1	421.332,028 298.546,099	2	421.402,247 298.799,359	262.815
2	421.402,247 298.799,359	3	421.381,462 298.805,954	21.805
3	421.381,462 298.805,954	4	421.374,081 298.805,954	7.382
4	421.374,081 298.805,954	5	421.306,067 298.560,644	254.564
5	421.306,067 298.560,644	6	421.309,076 298.559,072	3.396

Punct început	X / Y	Punct sfârșit	X / Y	Lungime segment (** (m)
6	421.309,076 298.559,072	1	421.332,028 298.546,099	26.364

** Lungimile segmentelor sunt determinate în planul de proiecție Stereo 70 și sunt rotunjite la 1 milimetru.

*** Distanța dintre puncte este formată din segmente cumulate ce sunt mai mici decât valoarea 1 milimetru.

**DATE DESPRE IMOBILUL NR. 16064**

Oficiul de Cadastru și Publicitate Imobiliară DOLJ
Biroul de Cadastru și Publicitate Imobiliară Craiova

A. Partea I. Descrierea imobilului

TEREN Extravilan

Adresa: Jud. Dolj, T96, P16

Nr. Crt	Nr cadastral Nr. topografic	Suprafața* (mp)	Observații / Referințe
A1		4.562	Sector cadastral:14 Teren neimprejmuit;

B. Partea II. Proprietari și acte

Inscrieri privitoare la dreptul de proprietate și alte drepturi reale	Referințe
/	
Act Administrativ nr. TDP 3540, din 01/08/2006 emis de COMISIA JUDETEANA DOLJ;	
B1	A1
Intabulare, drept de PROPRIETATE, dobândit prin Reconstituire, cota actuala 1/1, cota initiala 1/1	
1) GRIGORIE ION, LIPSĂ CNP	
2) GRIGORIE ELENA, LIPSĂ CNP	

C. Partea III. SARCINI .

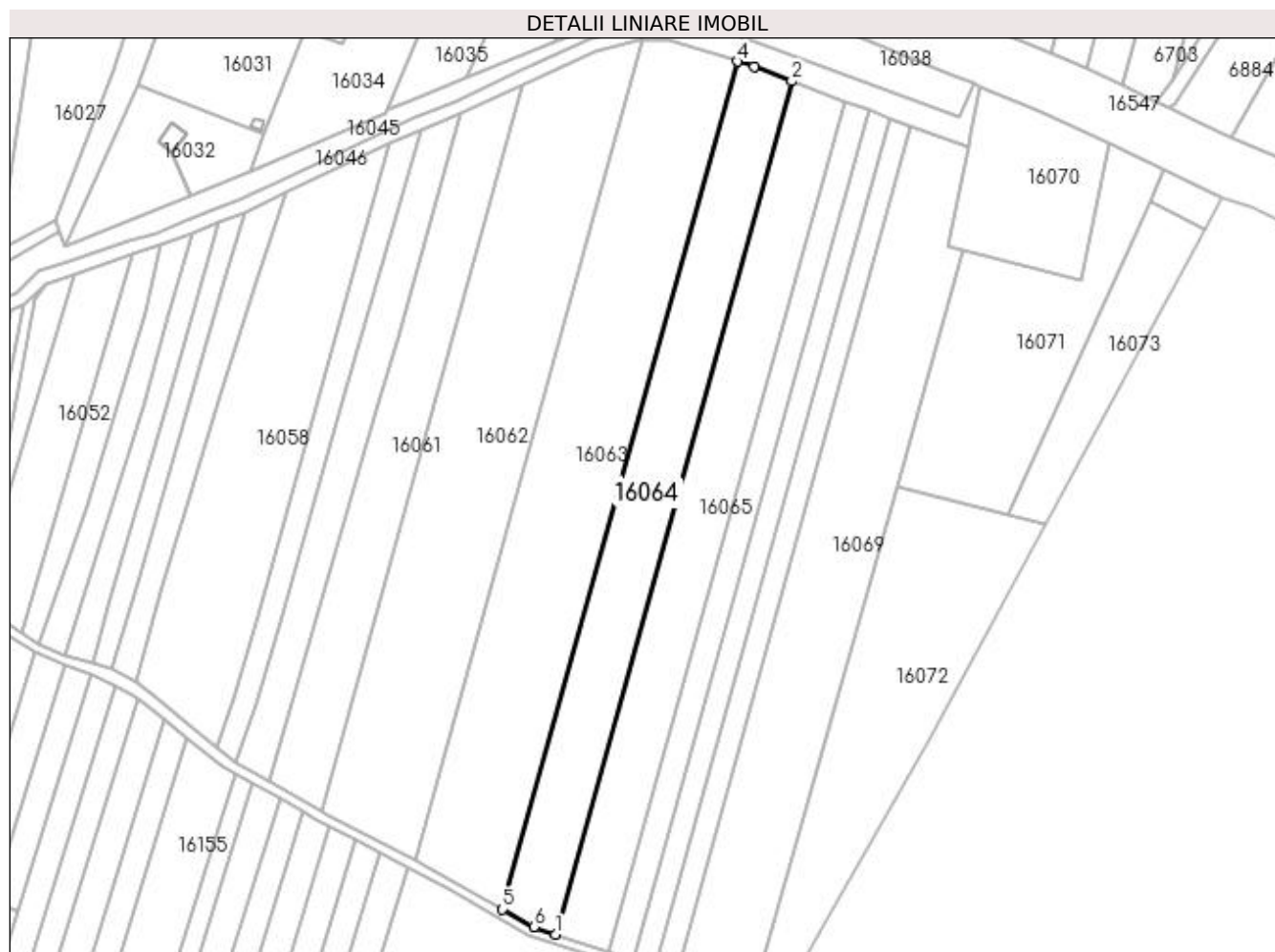
Inscrieri privind dezmembramintele dreptului de proprietate, drepturi reale de garanție și sarcini	Referințe
NU SUNT	

Anexa Nr. 1 La Partea I

Teren

Nr cadastral	Suprafața (mp)*	Observații / Referințe
	4.562	

* Suprafața este determinată în planul de proiecție Stereo 70.



Date referitoare la teren

Crt	Categorie folosință	Intra vilan	Suprafața (mp)	Tarla	Parcelă	Nr. topo	Observații / Referințe
1	arabil	NU	4.562	96	16	-	

Lungime Segmente

1) Valorile lungimilor segmentelor sunt obținute din proiecție în plan.

Punct început	X / Y	Punct sfârșit	X / Y	Lungime segment (** (m)
1	421.347,873 298.538,609	2	421.418,544 298.793,502	264.508
2	421.418,544 298.793,502	3	421.407,297 298.797,757	12.025
3	421.407,297 298.797,757	4	421.402,247 298.799,359	5.299
4	421.402,247 298.799,359	5	421.332,028 298.546,099	262.815
5	421.332,028 298.546,099	6	421.341,394 298.540,805	10.758

Punct început	X / Y	Punct sfârșit	X / Y	Lungime segment (** (m)
6	421.341,394 298.540,805	1	421.347,873 298.538,609	6.841

** Lungimile segmentelor sunt determinate în planul de proiecție Stereo 70 și sunt rotunjite la 1 milimetru.

*** Distanța dintre puncte este formată din segmente cumulate ce sunt mai mici decât valoarea 1 milimetru.

**DATE DESPRE IMOBILUL NR. 16065**

Oficiul de Cadastru și Publicitate Imobiliară DOLJ
Biroul de Cadastru și Publicitate Imobiliară Craiova

A. Partea I. Descrierea imobilului

TEREN Extravilan

Adresa: Jud. Dolj, T96, P17

Nr. Crt	Nr cadastral Nr. topografic	Suprafața* (mp)	Observații / Referințe
A1		4.500	Sector cadastral:14 Teren neimprejmuit;

B. Partea II. Proprietari și acte

Inscrieri privitoare la dreptul de proprietate și alte drepturi reale		Referințe
/		
Act Administrativ nr. TDP 2417, din 22/09/2003 emis de COMISIA JUDETEANA DOLJ (ADEVERINTA NR.5927 DIN 18-10-2019);		
B1	Intabulare, drept de PROPRIETATE, dobandit prin Reconstituire, cota actuala 1/1, cota initiala 1/1 1) CIORTAN COSTICA, LIPSĂ CNP DEFUNCT:Da	A1

C. Partea III. SARCINI .

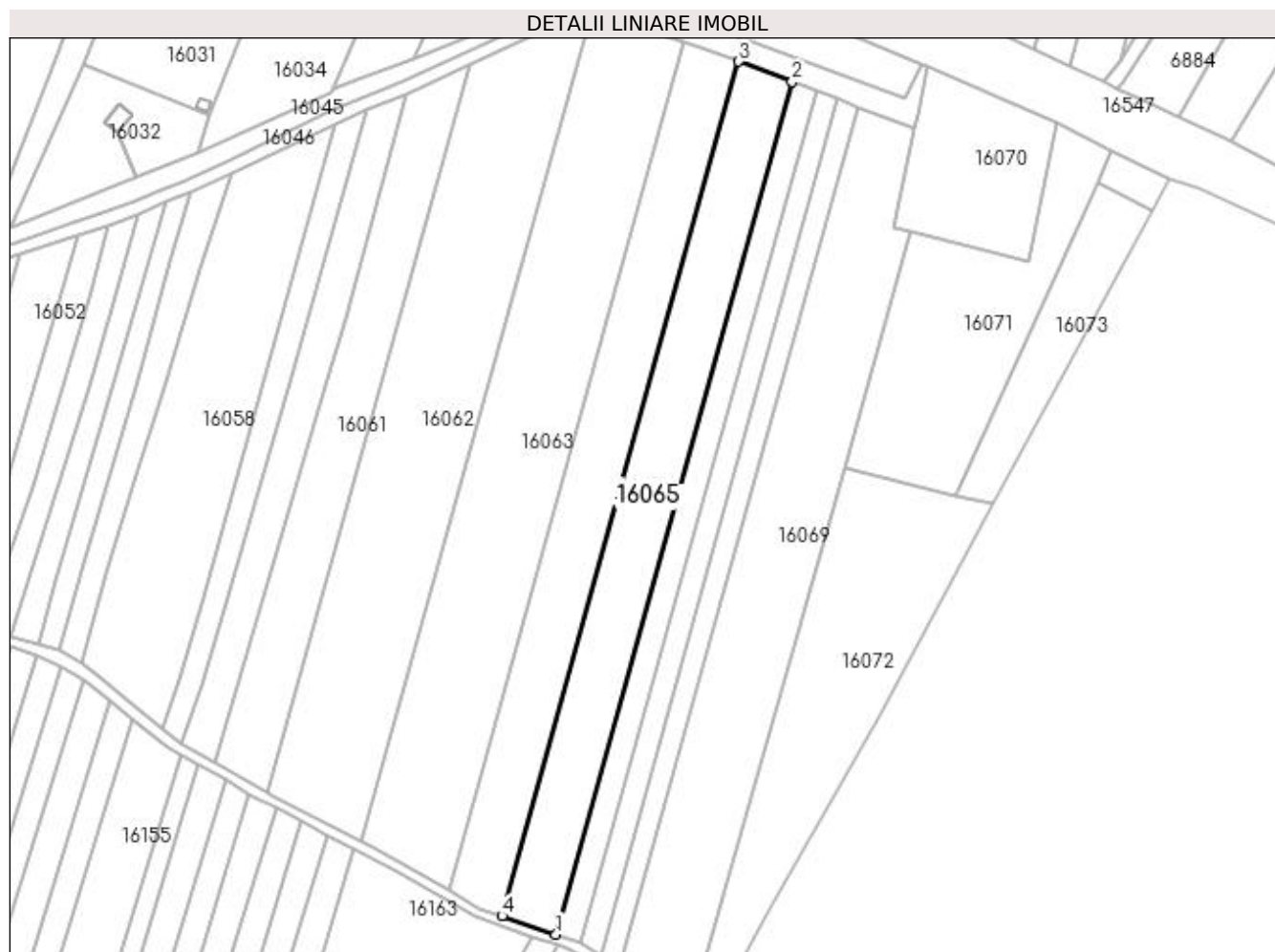
Inscrieri privind dezmembramintele dreptului de proprietate, drepturi reale de garanție și sarcini	Referințe
NU SUNT	

Anexa Nr. 1 La Partea I

Teren

Nr cadastral	Suprafața (mp)*	Observații / Referințe
	4.500	

* Suprafața este determinată în planul de proiecție Stereo 70.



Date referitoare la teren

Crt	Categorie folosință	Intra vilan	Suprafața (mp)	Tarla	Parcelă	Nr. topo	Observații / Referințe
1	arabil	NU	4.500	96	17	-	

Lungime Segmente

1) Valorile lungimilor segmentelor sunt obținute din proiecție în plan.

Punct început	X / Y	Punct sfârșit	X / Y	Lungime segment (** (m)
1	421.364,029 298.533,132	2	421.434,54 298.787,45	263.911
2	421.434,54 298.787,45	3	421.418,544 298.793,502	17.103
3	421.418,544 298.793,502	4	421.347,873 298.538,609	264.508
4	421.347,873 298.538,609	1	421.364,029 298.533,132	17.059

**** Lungimile segmentelor sunt determinate în planul de proiecție Stereo 70 și sunt rotunjite la 1 milimetru.**

***** Distanța dintre puncte este formată din segmente cumulate ce sunt mai mici decât valoarea 1 milimetru.**

**DATE DESPRE IMOBILUL NR. 16066**

Oficiul de Cadastru și Publicitate Imobiliară DOLJ
Biroul de Cadastru și Publicitate Imobiliară Craiova

A. Partea I. Descrierea imobilului

TEREN Extravilan

Adresa: Jud. Dolj, T96, P19/1

Nr. Crt	Nr cadastral Nr. topografic	Suprafața* (mp)	Observații / Referințe
A1		2.000	Sector cadastral:14 Teren neimprejmuit;

B. Partea II. Proprietari și acte

Inscrieri privitoare la dreptul de proprietate și alte drepturi reale	Referințe
/	
Act Administrativ nr. TDP 3663, din 14/05/2007 emis de COMISIA JUDETEANA DOLJ;	
B1	A1
Intabulare, drept de PROPRIETATE, dobândit prin Reconstituire, cota actuala 1/1, cota initiala 1/1 1) MARINESCU EUFROSINA, LIPSĂ CNP	

C. Partea III. SARCINI .

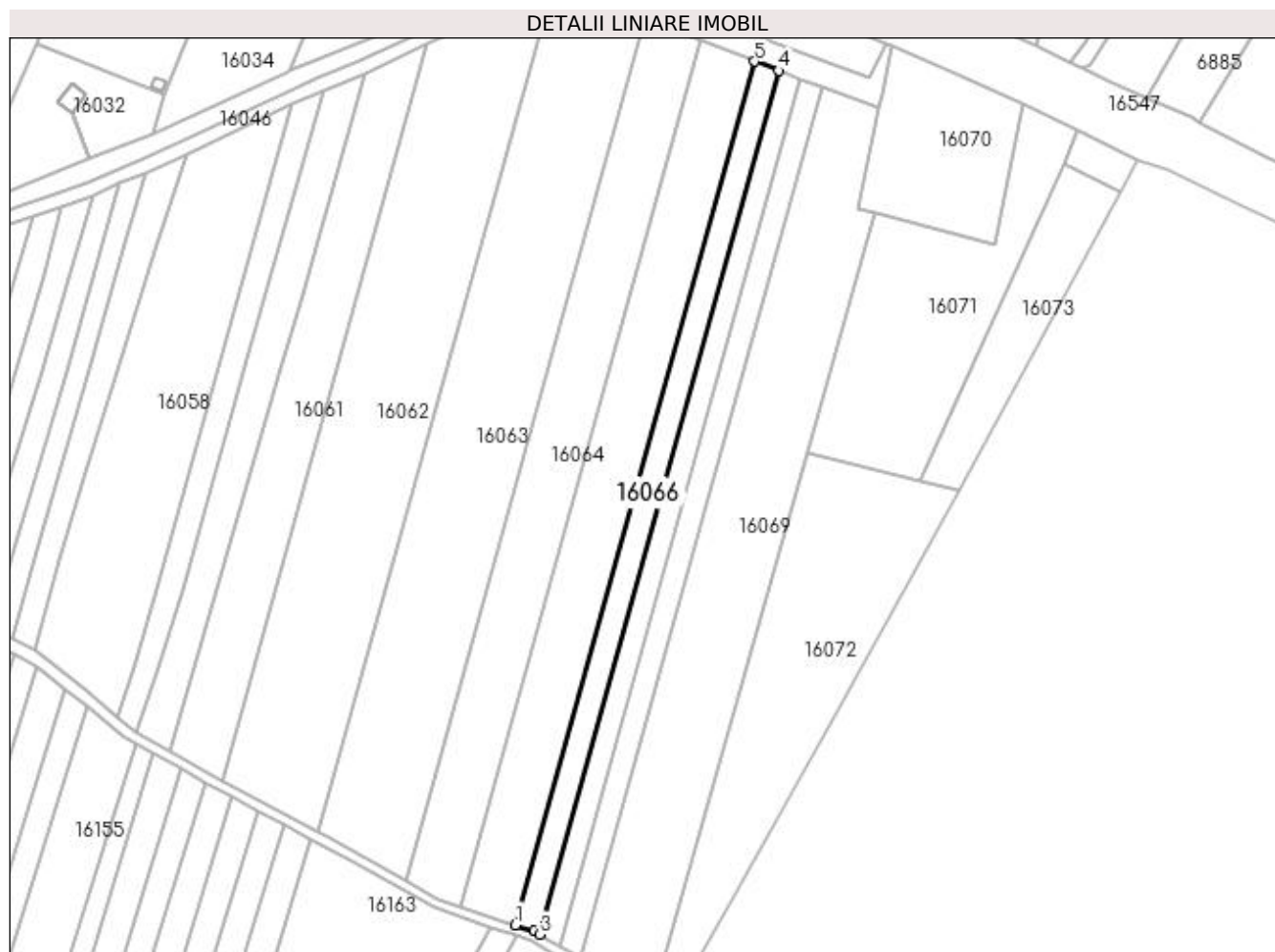
Inscrieri privind dezmembramintele dreptului de proprietate, drepturi reale de garanție și sarcini	Referințe
NU SUNT	

Anexa Nr. 1 La Partea I

Teren

Nr cadastral	Suprafața (mp)*	Observații / Referințe
	2.000	

* Suprafața este determinată în planul de proiecție Stereo 70.



Date referitoare la teren

Crt	Categorie folosință	Intra vilan	Suprafața (mp)	Tarla	Parcelă	Nr. topo	Observații / Referințe
1	arabil	NU	2.000	96	19/1	-	

Lungime Segmente

1) Valorile lungimilor segmentelor sunt obținute din proiecție în plan.

Punct început	X / Y	Punct sfârșit	X / Y	Lungime segment (** (m)
1	421.364,029 298.533,132	2	421.369,54 298.531,264	5.819
2	421.369,54 298.531,264	3	421.371,134 298.530,383	1.822
3	421.371,134 298.530,383	4	421.441,661 298.784,756	263.969
4	421.441,661 298.784,756	5	421.434,54 298.787,45	7.613
5	421.434,54 298.787,45	1	421.364,029 298.533,132	263.911

**** Lungimile segmentelor sunt determinate în planul de proiecție Stereo 70 și sunt rotunjite la 1 milimetru.**

***** Distanța dintre puncte este formată din segmente cumulate ce sunt mai mici decât valoarea 1 milimetru.**

**DATE DESPRE IMOBILUL NR. 16067**

Oficiul de Cadastru și Publicitate Imobiliară DOLJ
Biroul de Cadastru și Publicitate Imobiliară Craiova

A. Partea I. Descrierea imobilului

TEREN Extravilan

Adresa: Jud. Dolj, T96, P19

Nr. Crt	Nr cadastral Nr. topografic	Suprafața* (mp)	Observații / Referințe
A1		1.825	Sector cadastral:14 Teren neimprejmuit;

B. Partea II. Proprietari și acte

Inscrieri privitoare la dreptul de proprietate și alte drepturi reale	Referințe
/	
Act Administrativ nr. TDP 3540, din 01/08/2006 emis de COMISIA JUDETEANA DOLJ;	
B1	A1
Intabulare, drept de PROPRIETATE, dobândit prin Reconstituire, cota actuala 1/1, cota initiala 1/1	
1) GRIGORE ION, LIPSĂ CNP	
2) GRIGORE ELENA, LIPSĂ CNP	

C. Partea III. SARCINI .

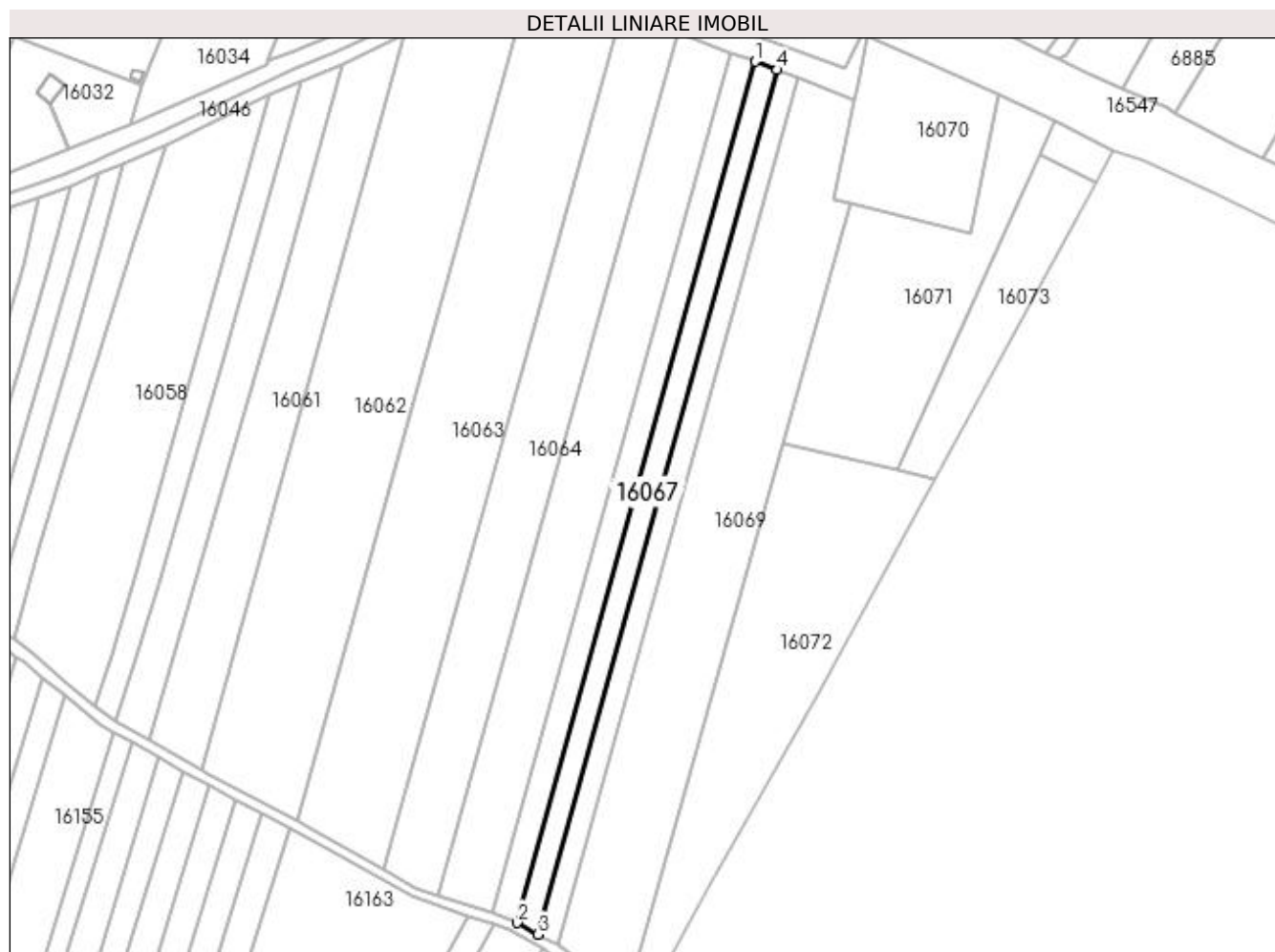
Inscrieri privind dezmembramintele dreptului de proprietate, drepturi reale de garanție și sarcini	Referințe
NU SUNT	

Anexa Nr. 1 La Partea I

Teren

Nr cadastral	Suprafața (mp)*	Observații / Referințe
	1.825	

* Suprafața este determinată în planul de proiecție Stereo 70.



Date referitoare la teren

Crt	Categorie folosință	Intra vilan	Suprafața (mp)	Tarla	Parcelă	Nr. topo	Observații / Referințe
1	arabil	NU	1.825	96	19	-	

Lungime Segmente

1) Valorile lungimilor segmentelor sunt obținute din proiecție în plan.

Punct început	X / Y	Punct sfârșit	X / Y	Lungime segment (** (m)
1	421.441,661 298.784,756	2	421.371,134 298.530,383	263.969
2	421.371,134 298.530,383	3	421.377,343 298.526,951	7.095
3	421.377,343 298.526,951	4	421.448,141 298.782,304	264.986
4	421.448,141 298.782,304	1	421.441,661 298.784,756	6.929

**** Lungimile segmentelor sunt determinate în planul de proiecție Stereo 70 și sunt rotunjite la 1 milimetru.**

***** Distanța dintre puncte este formată din segmente cumulate ce sunt mai mici decât valoarea 1 milimetru.**

**DATE DESPRE IMOBILUL NR. 16068**

Oficiul de Cadastru și Publicitate Imobiliară DOLJ
Biroul de Cadastru și Publicitate Imobiliară Craiova

A. Partea I. Descrierea imobilului

TEREN Extravilan

Adresa: Jud. Dolj, T96, P20/1

Nr. Crt	Nr cadastral Nr. topografic	Suprafața* (mp)	Observații / Referințe
A1	32560	1.725	Sector cadastral:14 Teren neimprejmuit;

B. Partea II. Proprietari și acte

Inscrieri privitoare la dreptul de proprietate și alte drepturi reale	Referințe
182776 / 29/12/2016	
Act Notarial nr. CVC aut. nr. 3697, din 28/12/2016 emis de NP Marinescu Maria Daniela;	
B1	A1
Intabulare, drept de PROPRIETATE, dobândit prin Conventie, cota actuala 1/1, cota initiala 1/1	
1) DIACONU GHEORGHE	
2) DIACONU MARIA	

C. Partea III. SARCINI .

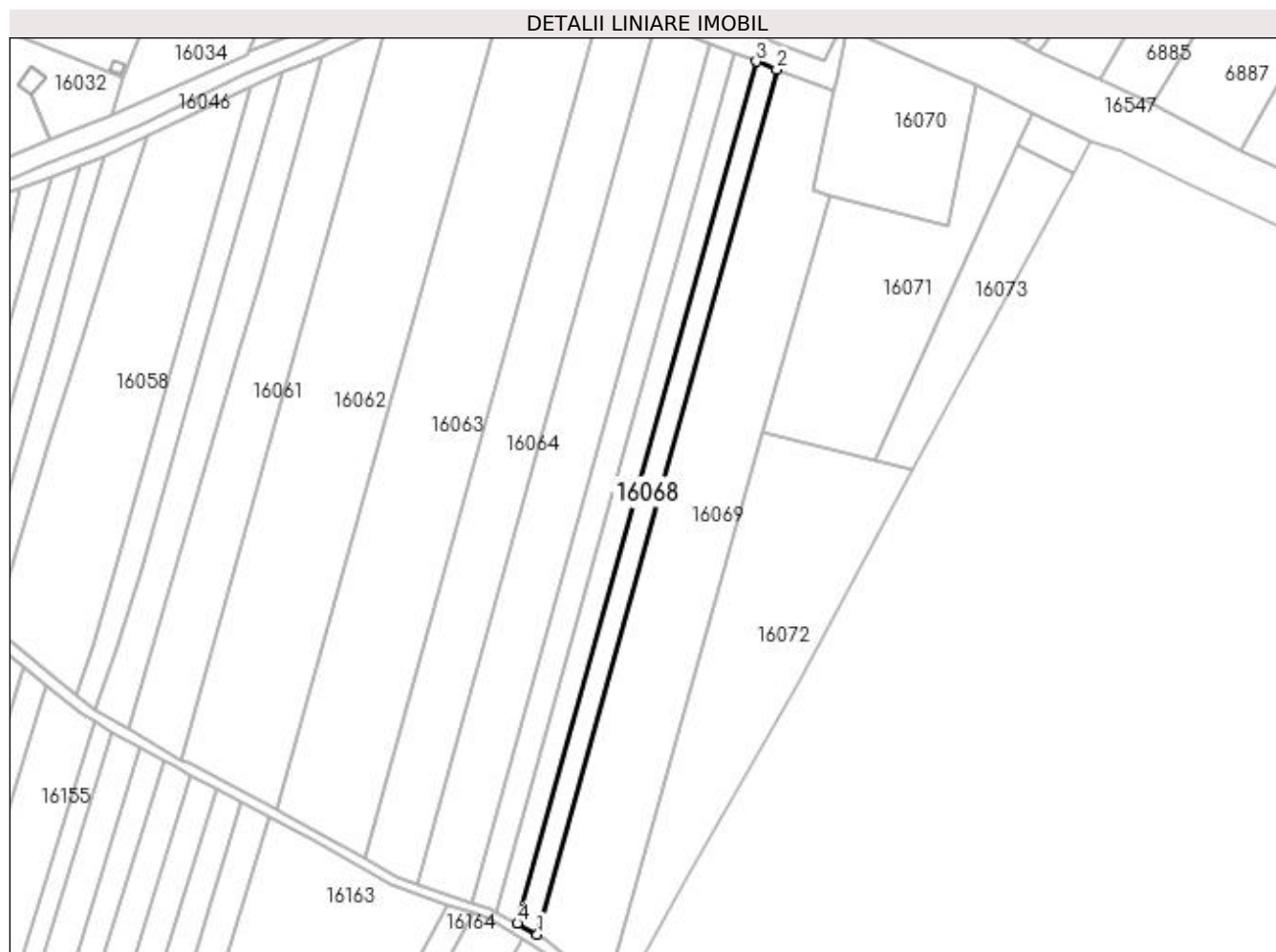
Inscrieri privind dezmembramintele dreptului de proprietate, drepturi reale de garanție și sarcini	Referințe
NU SUNT	

Anexa Nr. 1 La Partea I

Teren

Nr cadastral	Suprafața (mp)*	Observații / Referințe
32560	1.725	

* Suprafața este determinată în planul de proiecție Stereo 70.



Date referitoare la teren

Crt	Categorie folosință	Intra vilan	Suprafața (mp)	Tarla	Parcelă	Nr. topo	Observații / Referințe
1	arabil	NU	1.725	96	20/1	-	

Lungime Segmente

1) Valorile lungimilor segmentelor sunt obținute din proiecție în plan.

Punct început	X / Y	Punct sfârșit	X / Y	Lungime segment (** (m)
1	421.383,19 298.523,719	2	421.454,244 298.779,995	265.943
2	421.454,244 298.779,995	3	421.448,141 298.782,304	6.525
3	421.448,141 298.782,304	4	421.377,343 298.526,951	264.986
4	421.377,343 298.526,951	1	421.383,19 298.523,719	6.681

**** Lungimile segmentelor sunt determinate în planul de proiecție Stereo 70 și sunt rotunjite la 1 milimetru.**

***** Distanța dintre puncte este formată din segmente cumulate ce sunt mai mici decât valoarea 1 milimetru.**

**DATE DESPRE IMOBILUL NR. 16069**

Oficiul de Cadastru și Publicitate Imobiliară DOLJ
Biroul de Cadastru și Publicitate Imobiliară Craiova

A. Partea I. Descrierea imobilului

TEREN Extravilan

Adresa: Jud. Dolj, T96, P21

Nr. Crt	Nr cadastral Nr. topografic	Suprafața* (mp)	Observații / Referințe
A1		6.450	Sector cadastral:14 Teren neimprejmuit;

B. Partea II. Proprietari și acte

Inscrieri privitoare la dreptul de proprietate și alte drepturi reale	Referințe
/	
Act Administrativ nr. TDP 16392, din 20/10/2011 emis de COMISIA JUDETEANA DOLJ (SC 2824/16.02.2010);	
B1	A1
Intabulare, drept de PROPRIETATE, dobândit prin Reconstituire, cota actuala 1/1, cota initiala 1/1	
1) DINCA MIRCEA	
2) POPA NICULINA	

C. Partea III. SARCINI .

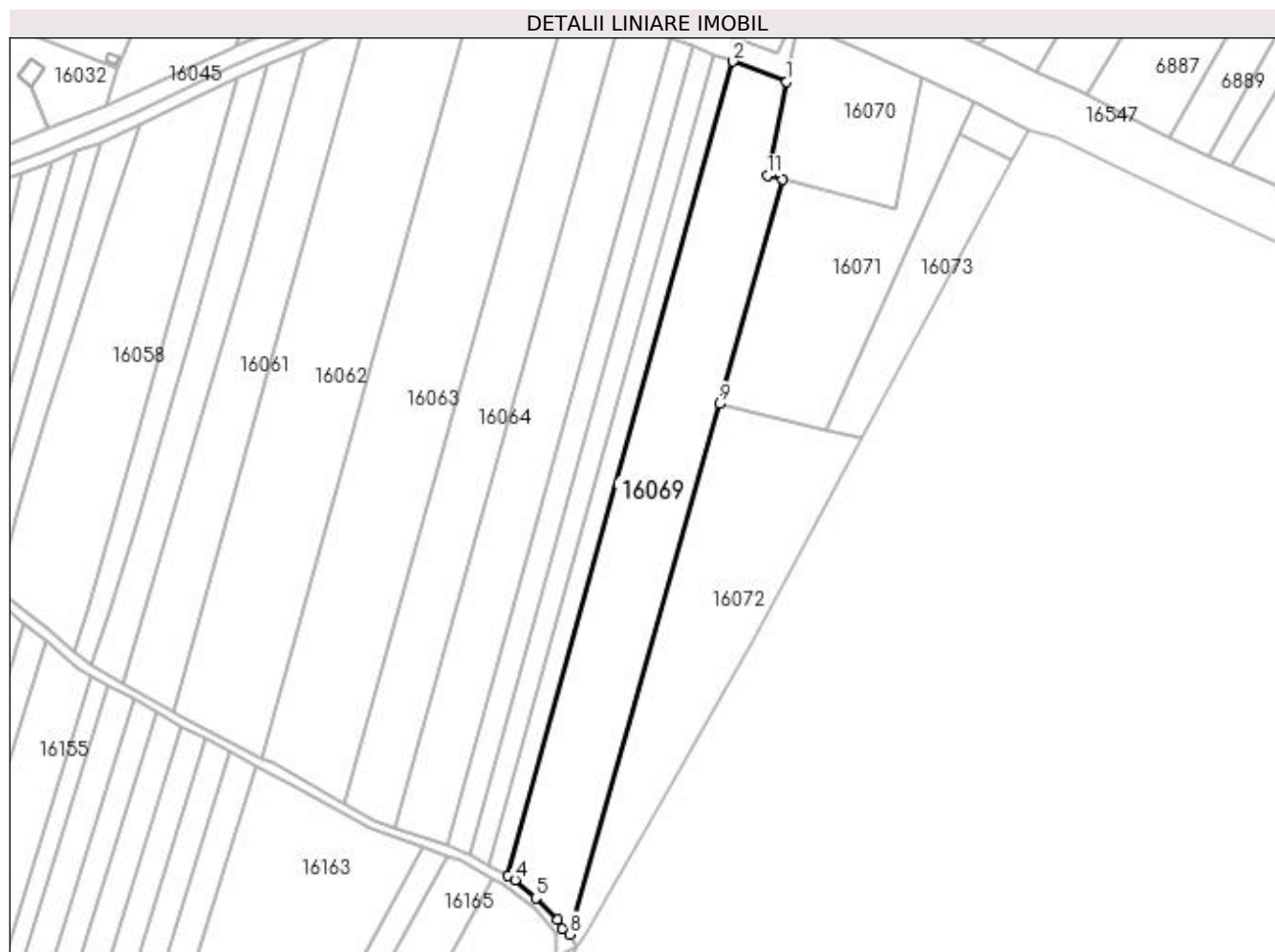
Inscrieri privind dezmembramentele dreptului de proprietate, drepturi reale de garanție și sarcini	Referințe
NU SUNT	

Anexa Nr. 1 La Partea I

Teren

Nr cadastral	Suprafața (mp)*	Observații / Referințe
	6.450	

* Suprafața este determinată în planul de proiecție Stereo 70.



Date referitoare la teren

Crt	Categorie folosință	Intra vilan	Suprafața (mp)	Tarla	Parcelă	Nr. topo	Observații / Referințe
1	arabil	NU	6.450	96	21	-	

Lungime Segmente

1) Valorile lungimilor segmentelor sunt obținute din proiecție în plan.

Punct început	X / Y	Punct sfârșit	X / Y	Lungime segment (** (m)
1	421.471,136 298.773,604	2	421.454,244 298.779,995	18.061
2	421.454,244 298.779,995	3	421.383,19 298.523,719	265.943
3	421.383,19 298.523,719	4	421.385,635 298.522,368	2.793
4	421.385,635 298.522,368	5	421.392,081 298.516,712	8.575
5	421.392,081 298.516,712	6	421.399,03 298.509,844	9.771

Punct început	X / Y	Punct sfârșit	X / Y	Lungime segment (** (m)
6	421.399,03 298.509,844	7	421.400,39 298.506,822	3.314
7	421.400,39 298.506,822	8	421.402,813 298.505,257	2.885
8	421.402,813 298.505,257	9	421.449,969 298.672,199	173.474
9	421.449,969 298.672,199	10	421.469,907 298.742,785	73.348
10	421.469,907 298.742,785	11	421.464,971 298.744,045	5.095
11	421.464,971 298.744,045	1	421.471,136 298.773,604	30.195

** Lungimile segmentelor sunt determinate în planul de proiecție Stereo 70 și sunt rotunjite la 1 milimetru.

*** Distanța dintre puncte este formată din segmente cumulate ce sunt mai mici decât valoarea 1 milimetru.

**DATE DESPRE IMOBILUL NR. 16070**

Oficiul de Cadastru și Publicitate Imobiliară DOLJ
Biroul de Cadastru și Publicitate Imobiliară Craiova

A. Partea I. Descrierea imobilului

TEREN Intravilan

Adresa: Loc. Leu, Jud. Dolj, T96, P22

Nr. Crt	Nr cadastral Nr. topografic	Suprafața* (mp)	Observații / Referințe
A1		Din acte: 1.536 Masurata: 1.883	Sector cadastral:14 Teren neimprejmuit;

B. Partea II. Proprietari și acte

Inscrieri privitoare la dreptul de proprietate și alte drepturi reale		Referințe
/		
Act Administrativ nr. TDP 1685-44791, din 06/08/1999 emis de COMISIA JUDETEANA DOLJ (CERTIFICAT DE DECES SERIA D11 NR.428267);		
B1	Intabulare, drept de PROPRIETATE, dobandit prin Constituire, cota actuala 1536/1883, cota initiala 1536/1883 1) GORIE TOMA DEFUNCT:Da	A1
Act Normativ nr. LEGEA 7, din 13/03/1996 emis de GUVERNUL ROMANIEI;		
B2	Inscrierea posesiei, drept de PROPRIETATE, dobandit prin Constituire, cota actuala 347/1883, cota initiala 347/1883 1) GORIE TOMA DEFUNCT:Da	A1

C. Partea III. SARCINI .

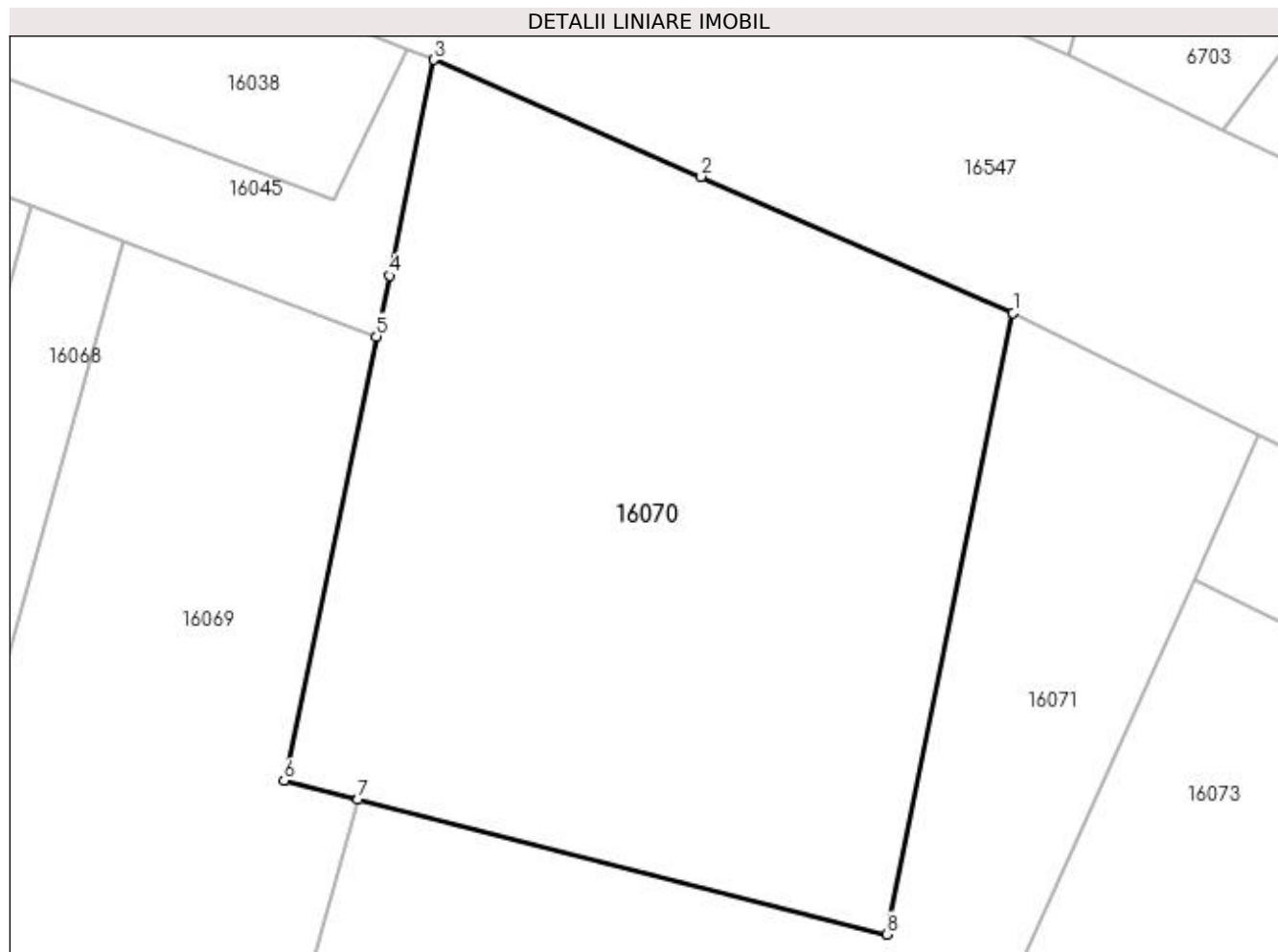
Inscrieri privind dezmembramintele dreptului de proprietate, drepturi reale de garanție și sarcini	Referințe
NU SUNT	

Anexa Nr. 1 La Partea I

Teren

Nr cadastral	Suprafața (mp)*	Observații / Referințe
	Din acte: 1.536 Masurata: 1.883	

* Suprafața este determinată în planul de proiecție Stereo 70.



Date referitoare la teren

Crt	Categorie folosință	Intra vilan	Suprafața (mp)	Tarla	Parcelă	Nr. topo	Observații / Referințe
1	curți constructii	DA	1.883	96	22	-	

Lungime Segmente

1) Valorile lungimilor segmentelor sunt obținute din proiecție în plan.

Punct început	X / Y	Punct sfârșit	X / Y	Lungime segment (** (m)
1	421.513,532 298.775,171	2	421.492,746 298.784,248	22.681
2	421.492,746 298.784,248	3	421.474,94 298.792,024	19.43
3	421.474,94 298.792,024	4	421.471,98 298.777,648	14.678
4	421.471,98 298.777,648	5	421.471,136 298.773,604	4.131
5	421.471,136 298.773,604	6	421.464,971 298.744,045	30.195

Punct început	X / Y	Punct sfârșit	X / Y	Lungime segment (** (m)
6	421.464,971 298.744,045	7	421.469,907 298.742,785	5.095
7	421.469,907 298.742,785	8	421.505,134 298.733,79	36.357
8	421.505,134 298.733,79	1	421.513,532 298.775,171	42.224

** Lungimile segmentelor sunt determinate în planul de proiecție Stereo 70 și sunt rotunjite la 1 milimetru.

*** Distanța dintre puncte este formată din segmente cumulate ce sunt mai mici decât valoarea 1 milimetru.

**DATE DESPRE IMOBILUL NR. 16071**

Oficiul de Cadastru și Publicitate Imobiliară DOLJ
Biroul de Cadastru și Publicitate Imobiliară Craiova

A. Partea I. Descrierea imobilului

TEREN Extravilan

Adresa: Jud. Dolj, T96, P22/1

Nr. Crt	Nr cadastral Nr. topografic	Suprafața* (mp)	Observații / Referințe
A1		3.464	Sector cadastral:14 Teren neimprejmuit;

B. Partea II. Proprietari și acte

Inscrieri privitoare la dreptul de proprietate și alte drepturi reale		Referințe
/		
Act Administrativ nr. TDP 1685-44791, din 06/08/1999 emis de COMISIA JUDETEANA DOLJ (CERTIFICAT DE DECES SERIA D11 NR.428267);		
B1	Intabulare, drept de PROPRIETATE, dobandit prin Constituire, cota actuala 1/1, cota initiala 1/1 1) GORIE TOMA DEFUNCT:Da	A1

C. Partea III. SARCINI .

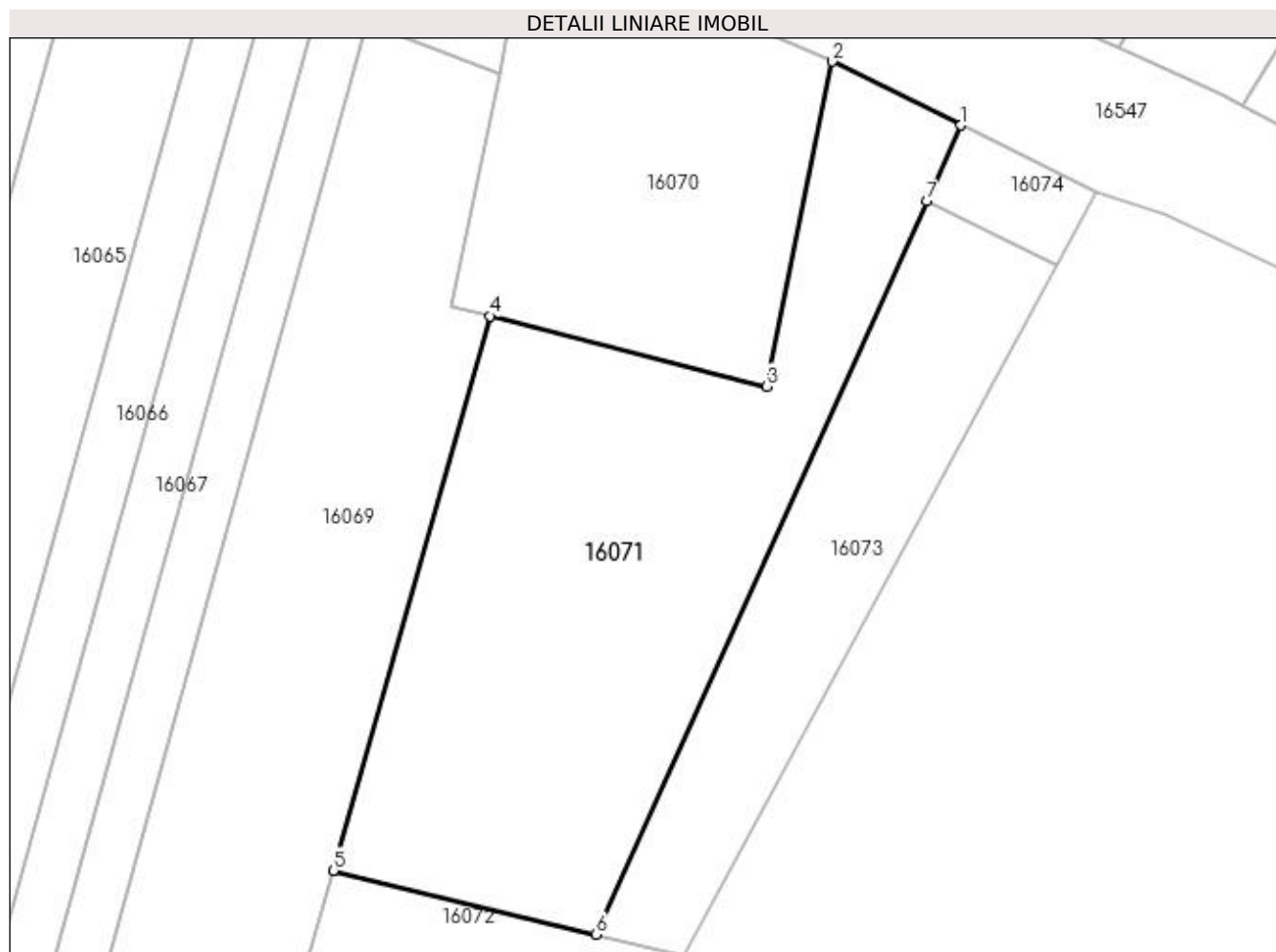
Inscrieri privind dezmembramintele dreptului de proprietate, drepturi reale de garanție și sarcini	Referințe
NU SUNT	

Anexa Nr. 1 La Partea I

Teren

Nr cadastral	Suprafața (mp)*	Observații / Referințe
	3.464	

* Suprafața este determinată în planul de proiecție Stereo 70.



Date referitoare la teren

Crt	Categorie folosință	Intravilan	Suprafața (mp)	Tarla	Parcelă	Nr. topo	Observații / Referințe
1	arabil	NU	3.464	96	22/1	-	

Lungime Segmente

1) Valorile lungimilor segmentelor sunt obținute din proiecție în plan.

Punct început	X / Y	Punct sfârșit	X / Y	Lungime segment (** (m)
1	421.529,914 298.767,04	2	421.513,532 298.775,171	18.289
2	421.513,532 298.775,171	3	421.505,134 298.733,79	42.224
3	421.505,134 298.733,79	4	421.469,907 298.742,785	36.357
4	421.469,907 298.742,785	5	421.449,969 298.672,199	73.348
5	421.449,969 298.672,199	6	421.483,447 298.664,074	34.449

Punct început	X / Y	Punct sfârșit	X / Y	Lungime segment (** (m)
6	421.483,447 298.664,074	7	421.525,555 298.757,381	102.368
7	421.525,555 298.757,381	1	421.529,914 298.767,04	10.597

** Lungimile segmentelor sunt determinate în planul de proiecție Stereo 70 și sunt rotunjite la 1 milimetru.

*** Distanța dintre puncte este formată din segmente cumulate ce sunt mai mici decât valoarea 1 milimetru.

**DATE DESPRE IMOBILUL NR. 16072**

Oficiul de Cadastru și Publicitate Imobiliară DOLJ
Biroul de Cadastru și Publicitate Imobiliară Craiova

A. Partea I. Descrierea imobilului

TEREN Extravilan

Adresa: Jud. Dolj, T96, P22/1

Nr. Crt	Nr cadastral Nr. topografic	Suprafața* (mp)	Observații / Referințe
A1	31663	4.456	Sector cadastral:14 Teren neimprejmuit;

B. Partea II. Proprietari și acte

Inscrieri privitoare la dreptul de proprietate și alte drepturi reale	Referințe
139795 / 12/11/2014	
Act Notarial nr. CONTRACT DE VANZARE AUT NR 1700, din 11/11/2014 emis de NP Diaconu Laura;	
B1	A1
Intabulare, drept de PROPRIETATE, dobandit prin Conventie, cota actuala 1/1, cota initiala 1/1	
1) GORIE ILEANA	
2) GORIE TOMA	

C. Partea III. SARCINI .

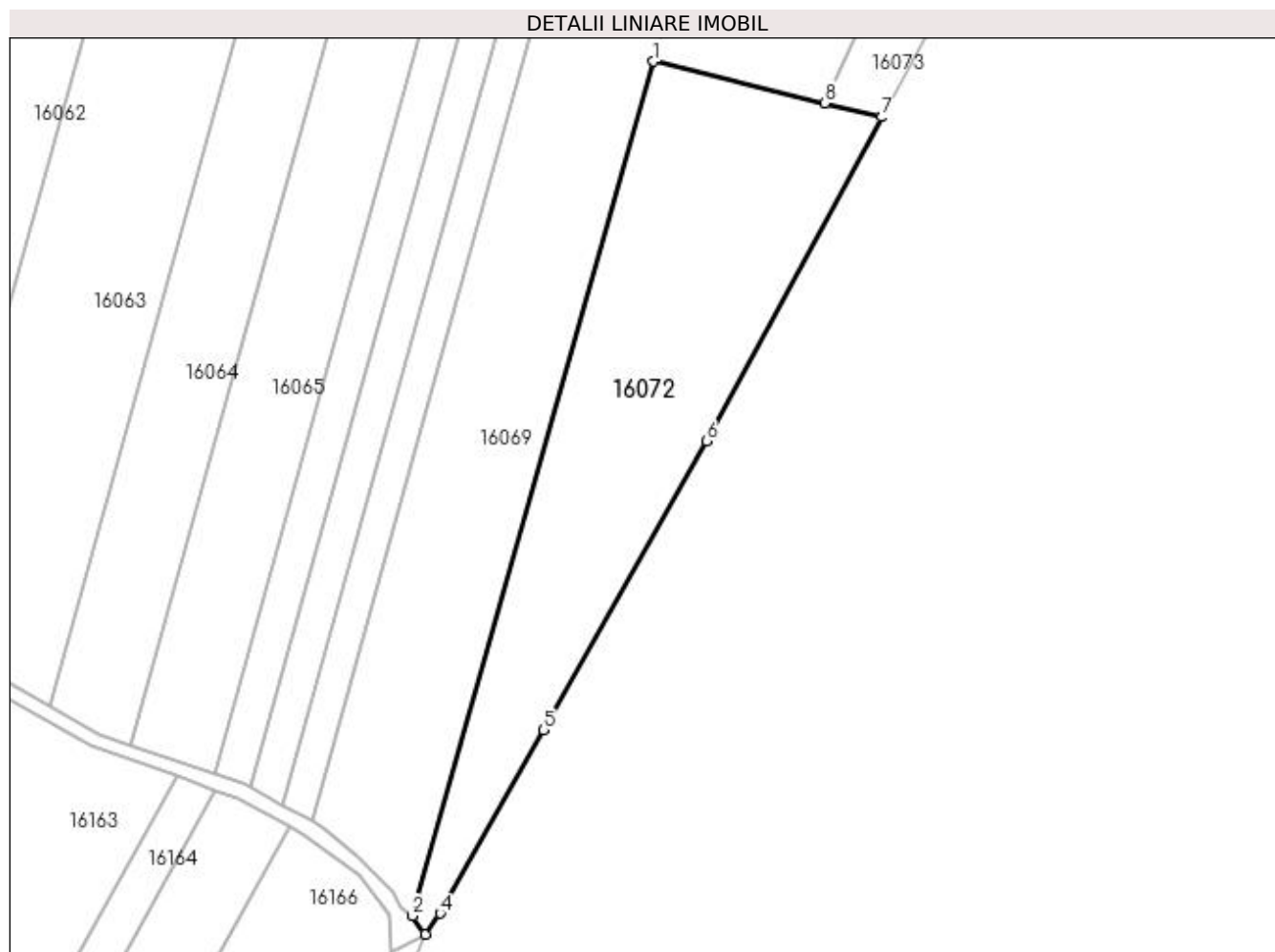
Inscrieri privind dezmembramintele dreptului de proprietate, drepturi reale de garanție și sarcini	Referințe
NU SUNT	

Anexa Nr. 1 La Partea I

Teren

Nr cadastral	Suprafața (mp)*	Observații / Referințe
31663	4.456	

* Suprafața este determinată în planul de proiecție Stereo 70.



Date referitoare la teren

Crt	Categorie folosință	Intra vilan	Suprafața (mp)	Tarla	Parcelă	Nr. topo	Observații / Referințe
1	arabil	NU	4.456	96	22/1	-	

Lungime Segmente

1) Valorile lungimilor segmentelor sunt obținute din proiecție în plan.

Punct început	X / Y	Punct sfârșit	X / Y	Lungime segment (** (m)
1	421.449,969 298.672,199	2	421.402,813 298.505,257	173.474
2	421.402,813 298.505,257	3	421.405,269 298.501,63	4.38
3	421.405,269 298.501,63	4	421.408,258 298.505,694	5.044
4	421.408,258 298.505,694	5	421.428,393 298.541,626	41.189
5	421.428,393 298.541,626	6	421.460,298 298.598,003	64.779

Punct început	X / Y	Punct sfârșit	X / Y	Lungime segment (** (m)
6	421.460,298 298.598,003	7	421.494,6 298.661,367	72.053
7	421.494,6 298.661,367	8	421.483,447 298.664,074	11.477
8	421.483,447 298.664,074	1	421.449,969 298.672,199	34.449

** Lungimile segmentelor sunt determinate în planul de proiecție Stereo 70 și sunt rotunjite la 1 milimetru.

*** Distanța dintre puncte este formată din segmente cumulate ce sunt mai mici decât valoarea 1 milimetru.

**DATE DESPRE IMOBILUL NR. 16073**

Oficiul de Cadastru și Publicitate Imobiliară DOLJ
Biroul de Cadastru și Publicitate Imobiliară Craiova

A. Partea I. Descrierea imobilului

TEREN Extravilan

Adresa: Jud. Dolj, T96, P23/1

Nr. Crt	Nr cadastral Nr. topografic	Suprafața* (mp)	Observații / Referințe
A1		1.500	Sector cadastral:14 Teren neimprejmuit;

B. Partea II. Proprietari și acte

Inscrieri privitoare la dreptul de proprietate și alte drepturi reale	Referințe
/	
Hotarare Judecatoreasca nr. SC NR.4156, din 02/03/2011 emis de JUDECATORIA CRAIOVA;	
B1	Intabulare, drept de PROPRIETATE, dobandit prin Hotarare Judecatoreasca, cota actuala 1/1, cota initiala 1/1 1) DUCA LIVIU
	A1

C. Partea III. SARCINI .

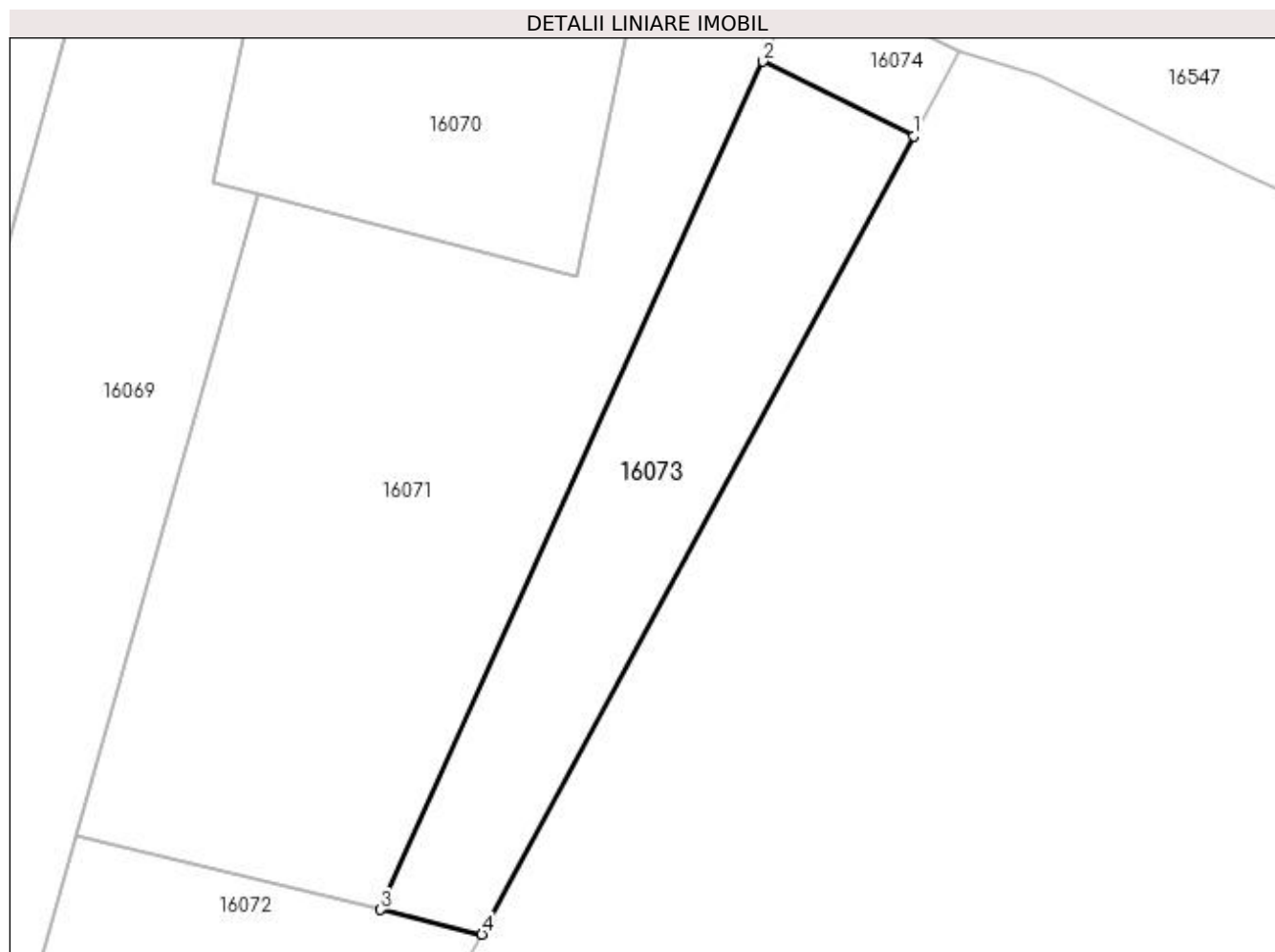
Inscrieri privind dezmembramintele dreptului de proprietate, drepturi reale de garanție și sarcini	Referințe
NU SUNT	

Anexa Nr. 1 La Partea I

Teren

Nr cadastral	Suprafața (mp)*	Observații / Referințe
	1.500	

* Suprafața este determinată în planul de proiecție Stereo 70.



Date referitoare la teren

Crt	Categorie folosință	Intravilan	Suprafața (mp)	Tarla	Parcelă	Nr. topo	Observații / Referințe
1	arabil	NU	1.500	96	23/1	-	

Lungime Segmente

1) Valorile lungimilor segmentelor sunt obținute din proiecție în plan.

Punct început	X / Y	Punct sfârșit	X / Y	Lungime segment (** (m)
1	421.542,125 298.749,157	2	421.525,555 298.757,381	18.498
2	421.525,555 298.757,381	3	421.483,447 298.664,074	102.368
3	421.483,447 298.664,074	4	421.494,6 298.661,367	11.477
4	421.494,6 298.661,367	1	421.542,125 298.749,157	99.828

**** Lungimile segmentelor sunt determinate în planul de proiecție Stereo 70 și sunt rotunjite la 1 milimetru.**

***** Distanța dintre puncte este formată din segmente cumulate ce sunt mai mici decât valoarea 1 milimetru.**

**DATE DESPRE IMOBILUL NR. 16074**

Oficiul de Cadastru și Publicitate Imobiliară DOLJ
Biroul de Cadastru și Publicitate Imobiliară Craiova

A. Partea I. Descrierea imobilului

TEREN Extravilan

Adresa: Jud. Dolj, T96, P23

Nr. Crt	Nr cadastral Nr. topografic	Suprafața* (mp)	Observații / Referințe
A1		200	Sector cadastral:14 Teren neimprejmuit;

B. Partea II. Proprietari și acte

Inscrieri privitoare la dreptul de proprietate și alte drepturi reale	Referințe
/	
Hotarare Judecatoreasca nr. SC NR.4156, din 02/03/2011 emis de JUDECATORIA CRAIOVA;	
B1	Intabulare, drept de PROPRIETATE, dobandit prin Hotarare Judecatoreasca, cota actuala 1/1, cota initiala 1/1 1) DUCA LIVIU

C. Partea III. SARCINI .

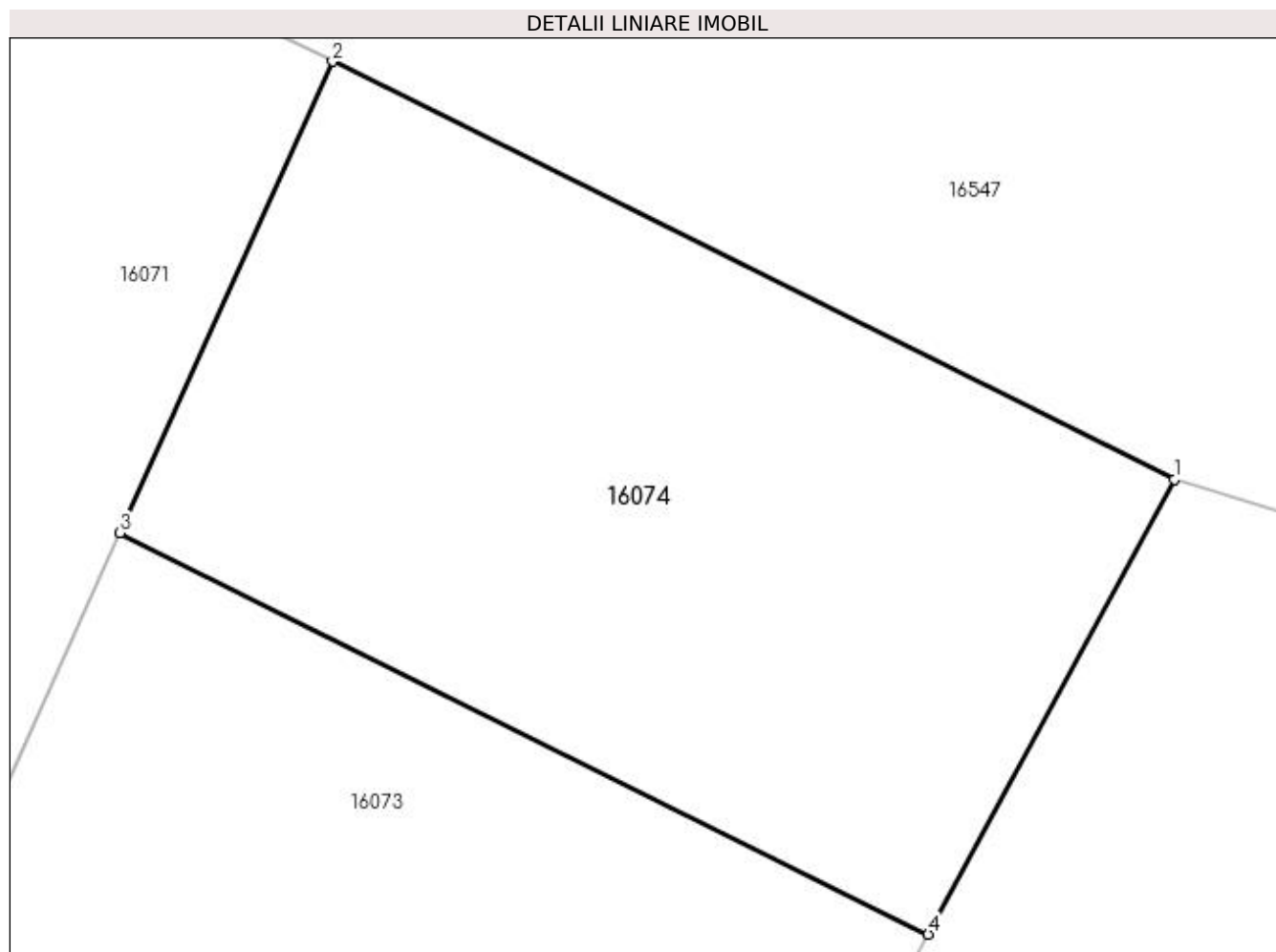
Inscrieri privind dezmembramintele dreptului de proprietate, drepturi reale de garanție și sarcini	Referințe
NU SUNT	

Anexa Nr. 1 La Partea I

Teren

Nr cadastral	Suprafața (mp)*	Observații / Referințe
	200	

* Suprafața este determinată în planul de proiecție Stereo 70.



Date referitoare la teren

Crt	Categorie folosință	Intravilan	Suprafața (mp)	Tarla	Parcelă	Nr. topo	Observații / Referințe
1	arabil	NU	200	96	23	-	

Lungime Segmente

1) Valorile lungimilor segmentelor sunt obținute din proiecție în plan.

Punct început	X / Y	Punct sfârșit	X / Y	Lungime segment (** (m)
1	421.547,169 298.758,476	2	421.529,914 298.767,04	19.264
2	421.529,914 298.767,04	3	421.525,555 298.757,381	10.597
3	421.525,555 298.757,381	4	421.542,125 298.749,157	18.498
4	421.542,125 298.749,157	1	421.547,169 298.758,476	10.597

**** Lungimile segmentelor sunt determinate în planul de proiecție Stereo 70 și sunt rotunjite la 1 milimetru.**

***** Distanța dintre puncte este formată din segmente cumulate ce sunt mai mici decât valoarea 1 milimetru.**

**DATE DESPRE IMOBILUL NR. 16075**

Oficiul de Cadastru și Publicitate Imobiliară DOLJ
Biroul de Cadastru și Publicitate Imobiliară Craiova

A. Partea I. Descrierea imobilului

TEREN Extravilan

Adresa: Jud. Dolj, T96, De 288

Nr. Crt	Nr cadastral Nr. topografic	Suprafața* (mp)	Observații / Referințe
A1		2.908	Sector cadastral:14 Teren neimprejmuit;

B. Partea II. Proprietari și acte

Inscrieri privitoare la dreptul de proprietate și alte drepturi reale	Referințe
/	
Act Normativ nr. HG 965, din 05/09/2002 emis de GUVERNUL ROMANIEI (ANEXA NR. 75 - INVENTARUL BUNURILOR CARE APARTIN DOMENIULUI PUBLIC AL COMUNEI LEU);	
B1	A1
Intabulare, drept de PROPRIETATE, dobandit prin Lege, cota actuala 1/1, cota initiala 1/1 1) COMUNA LEU - DOMENIU PUBLIC, CIF:4553631	

C. Partea III. SARCINI .

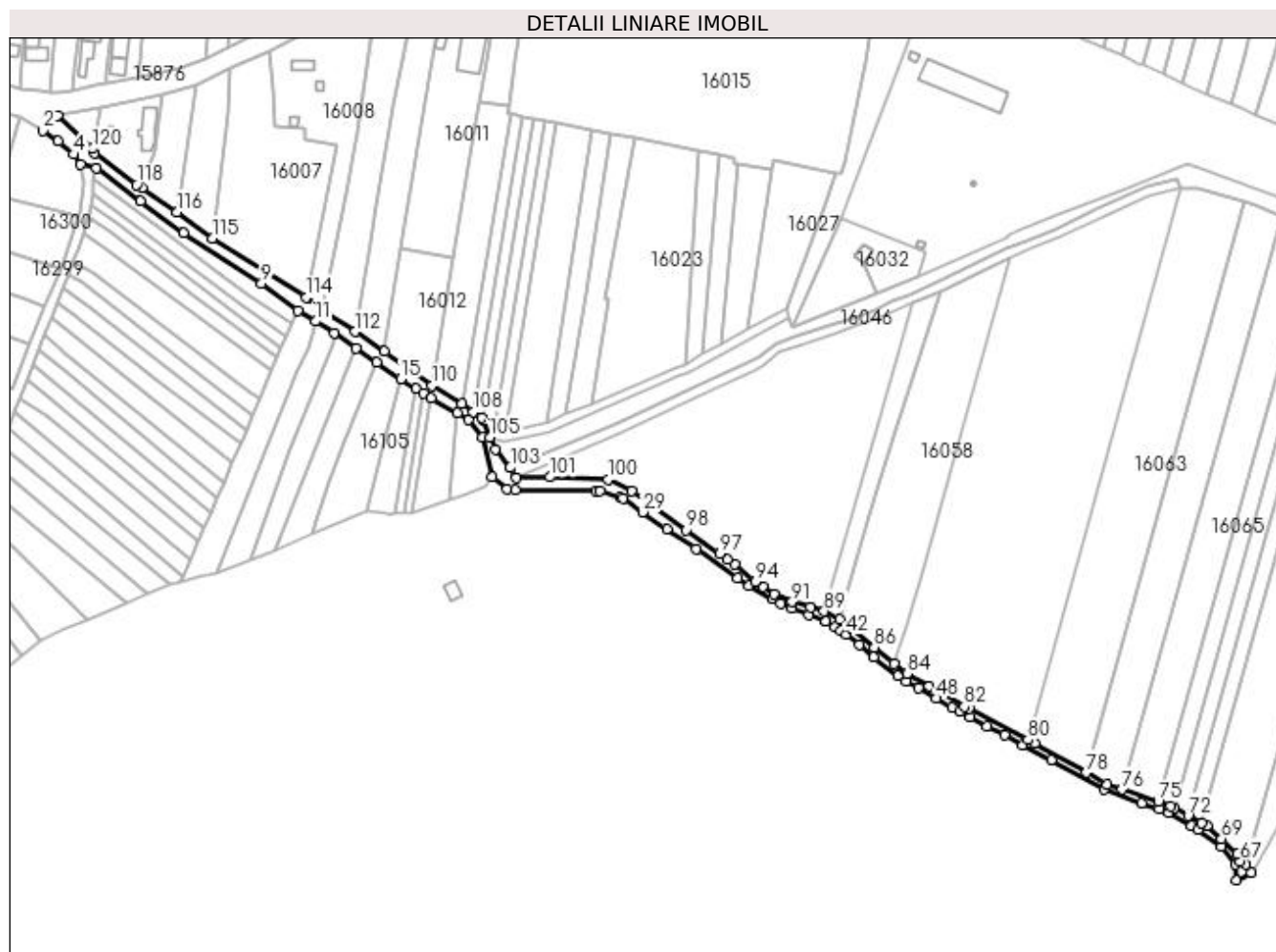
Inscrieri privind dezmembramentele dreptului de proprietate, drepturi reale de garanție și sarcini	Referințe
NU SUNT	

Anexa Nr. 1 La Partea I

Teren

Nr cadastral	Suprafața (mp)*	Observații / Referințe
	2.908	

* Suprafața este determinată în planul de proiecție Stereo 70.



Date referitoare la teren

Crt	Categorie folosință	Intra vilan	Suprafața (mp)	Tarla	Parcelă	Nr. topo	Observații / Referințe
1	drum	NU	2.908	96	De 288	-	

Lungime Segmente

1) Valorile lungimilor segmentelor sunt obținute din proiecție în plan.

Punct început	X / Y	Punct sfârșit	X / Y	Lungime segment	Punct început	X / Y	Punct sfârșit	X / Y	Lungime segment	Punct început	X / Y	Punct sfârșit	X / Y	Lungime segment
1	420.874,916 298.838,057	2	420.868,528 298.831,215	9.361	2	420.868,528 298.831,215	3	420.875,097 298.826,474	8.1	3	420.875,097 298.826,474	4	420.882,197 298.820,616	9.205
4	420.882,197 298.820,616	5	420.885,103 298.816,395	5.125	5	420.885,103 298.816,395	6	420.892,292 298.814,523	7.429	6	420.892,292 298.814,523	7	420.911,793 298.799,912	24.368
7	420.911,793 298.799,912	8	420.930,779 298.785,639	23.752	8	420.930,779 298.785,639	9	420.965,554 298.763,276	41.345	9	420.965,554 298.763,276	10	420.981,598 298.751,093	20.146
10	420.981,598 298.751,093	11	420.989,471 298.746,548	9.091	11	420.989,471 298.746,548	12	420.997,873 298.741,334	9.888	12	420.997,873 298.741,334	13	421.007,539 298.734,343	11.929
13	421.007,539 298.734,343	14	421.016,721 298.728,156	11.072	14	421.016,721 298.728,156	15	421.027,587 298.720,963	13.031	15	421.027,587 298.720,963	16	421.034,262 298.716,596	7.977
16	421.034,262 298.716,596	17	421.037,584 298.714,422	3.97	17	421.037,584 298.714,422	18	421.040,844 298.712,289	3.897	18	421.040,844 298.712,289	19	421.052,611 298.705,736	13.468

Punct început	X / Y	Punct sfârșit	X / Y	Lungime segment	Punct început	X / Y	Punct sfârșit	X / Y	Lungime segment	Punct început	X / Y	Punct sfârșit	X / Y	Lungime segment
19	421.052,611 298.705,736	20	421.057,695 298.702,806	5.869	20	421.057,695 298.702,806	21	421.063,719 298.695,147	9.743	21	421.063,719 298.695,147	22	421.068,055 298.677,284	18.382
22	421.068,055 298.677,284	23	421.074,6 298.671,893	8.479	23	421.074,6 298.671,893	24	421.078,415 298.671,817	3.816	24	421.078,415 298.671,817	25	421.114,113 298.671,107	35.705
25	421.114,113 298.671,107	26	421.116,065 298.671,069	1.953	26	421.116,065 298.671,069	27	421.124,899 298.668,139	9.307	27	421.124,899 298.668,139	28	421.126,085 298.667,746	1.249
28	421.126,085 298.667,746	29	421.134,86 298.661,764	10.621	29	421.134,86 298.661,764	30	421.145,763 298.654,333	13.194	30	421.145,763 298.654,333	31	421.158,603 298.645,333	15.68
31	421.158,603 298.645,333	32	421.177,212 298.632,452	22.631	32	421.177,212 298.632,452	33	421.182,172 298.629,014	6.036	33	421.182,172 298.629,014	34	421.192,4 298.623,188	11.771
34	421.192,4 298.623,188	35	421.196,058 298.621,104	4.21	35	421.196,058 298.621,104	36	421.201,188 298.619,076	5.516	36	421.201,188 298.619,076	37	421.208,843 298.616,05	8.231
37	421.208,843 298.616,05	38	421.216,069 298.613,194	7.77	38	421.216,069 298.613,194	39	421.216,235 298.613,096	0.193	39	421.216,235 298.613,096	40	421.220,278 298.610,709	4.695
40	421.220,278 298.610,709	41	421.222,951 298.608,991	3.178	41	421.222,951 298.608,991	42	421.225,272 298.607,499	2.759	42	421.225,272 298.607,499	43	421.231,08 298.602,806	7.467
43	421.231,08 298.602,806	44	421.237,698 298.597,459	8.508	44	421.237,698 298.597,459	45	421.248,202 298.588,971	13.505	45	421.248,202 298.588,971	46	421.252,054 298.586,782	4.43
46	421.252,054 298.586,782	47	421.257,353 298.583,771	6.095	47	421.257,353 298.583,771	48	421.265,483 298.579,153	9.35	48	421.265,483 298.579,153	49	421.272,541 298.575,142	8.118
49	421.272,541 298.575,142	50	421.275,777 298.573,304	3.721	50	421.275,777 298.573,304	51	421.280,519 298.570,795	5.366	51	421.280,519 298.570,795	52	421.288,088 298.566,791	8.562
52	421.288,088 298.566,791	53	421.295,657 298.562,787	8.563	53	421.295,657 298.562,787	54	421.303,879 298.558,437	9.301	54	421.303,879 298.558,437	55	421.316,493 298.551,764	14.271
55	421.316,493 298.551,764	56	421.339,873 298.538,508	26.876	56	421.339,873 298.538,508	57	421.356,847 298.532,531	17.996	57	421.356,847 298.532,531	58	421.364,357 298.529,886	7.962
58	421.364,357 298.529,886	59	421.368,64 298.528,378	4.54	59	421.368,64 298.528,378	60	421.378,741 298.522,581	11.646	60	421.378,741 298.522,581	61	421.381,848 298.520,798	3.583
61	421.381,848 298.520,798	62	421.392,262 298.513,374	12.789	62	421.392,262 298.513,374	63	421.398,442 298.505,399	10.089	63	421.398,442 298.505,399	64	421.398,795 298.498,119	7.288
64	421.398,795 298.498,119	65	421.405,269 298.501,63	7.365	65	421.405,269 298.501,63	66	421.402,813 298.505,257	4.38	66	421.402,813 298.505,257	67	421.400,39 298.506,822	2.885
67	421.400,39 298.506,822	68	421.399,03 298.509,844	3.314	68	421.399,03 298.509,844	69	421.392,081 298.516,712	9.771	69	421.392,081 298.516,712	70	421.385,635 298.522,368	8.575
70	421.385,635 298.522,368	71	421.383,19 298.523,719	2.793	71	421.383,19 298.523,719	72	421.377,343 298.526,951	6.681	72	421.377,343 298.526,951	73	421.371,134 298.530,383	7.095
73	421.371,134 298.530,383	74	421.369,54 298.531,264	1.822	74	421.369,54 298.531,264	75	421.364,029 298.533,132	5.819	75	421.364,029 298.533,132	76	421.347,873 298.538,609	17.059
76	421.347,873 298.538,609	77	421.341,394 298.540,805	6.841	77	421.341,394 298.540,805	78	421.332,028 298.546,099	10.758	78	421.332,028 298.546,099	79	421.309,076 298.559,072	26.364
79	421.309,076 298.559,072	80	421.306,067 298.560,644	3.396	80	421.306,067 298.560,644	81	421.279,798 298.574,371	29.639	81	421.279,798 298.574,371	82	421.277,887 298.575,462	2.201
82	421.277,887 298.575,462	83	421.262,278 298.584,372	17.972	83	421.262,278 298.584,372	84	421.252,323 298.590,054	11.463	84	421.252,323 298.590,054	85	421.246,715 298.594,402	7.096
85	421.246,715 298.594,402	86	421.237,79 298.601,75	11.56	86	421.237,79 298.601,75	87	421.227,401 298.610,4	13.519	87	421.227,401 298.610,4	88	421.222,376 298.614,115	6.249
88	421.222,376 298.614,115	89	421.215,542 298.617,732	7.732	89	421.215,542 298.617,732	90	421.209,439 298.619,503	6.355	90	421.209,439 298.619,503	91	421.201,302 298.621,92	8.488
91	421.201,302 298.621,92	92	421.193,291 298.625,443	8.752	92	421.193,291 298.625,443	93	421.188,324 298.628,77	5.978	93	421.188,324 298.628,77	94	421.184,99 298.631,003	4.012
94	421.184,99 298.631,003	95	421.175,806 298.638,504	11.858	95	421.175,806 298.638,504	96	421.172,651 298.640,767	3.882	96	421.172,651 298.640,767	97	421.169,174 298.643,261	4.279
97	421.169,174 298.643,261	98	421.154,344 298.653,899	18.251	98	421.154,344 298.653,899	99	421.130,139 298.671,198	29.751	99	421.130,139 298.671,198	100	421.119,589 298.676,271	11.707
100	421.119,589 298.676,271	101	421.093,635 298.677,343	25.976	101	421.093,635 298.677,343	102	421.078,84 298.677,252	14.795	102	421.078,84 298.677,252	103	421.075,981 298.681,46	5.087
103	421.075,981 298.681,46	104	421.069,412 298.689,711	10.547	104	421.069,412 298.689,711	105	421.066,913 298.694,984	5.835	105	421.066,913 298.694,984	106	421.064,384 298.702,516	7.945
106	421.064,384 298.702,516	107	421.063,548 298.703,679	1.432	107	421.063,548 298.703,679	108	421.059,726 298.706,394	4.689	108	421.059,726 298.706,394	109	421.054,778 298.709,909	6.069
109	421.054,778 298.709,909	110	421.041,301 298.717,988	15.713	110	421.041,301 298.717,988	111	421.020,119 298.733,168	26.06	111	421.020,119 298.733,168	112	421.007,083 298.741,966	15.727
112	421.007,083 298.741,966	113	420.992,411 298.751,632	17.57	113	420.992,411 298.751,632	114	420.985,341 298.757,17	8.981	114	420.985,341 298.757,17	115	420.943,732 298.783,321	49.145
115	420.943,732 298.783,321	116	420.928,133 298.795,133	19.566	116	420.928,133 298.795,133	117	420.912,429 298.805,751	18.957	117	420.912,429 298.805,751	118	420.909,966 298.807,169	2.842

Punct început	X / Y	Punct sfârșit	X / Y	Lungime segment	Punct început	X / Y	Punct sfârșit	X / Y	Lungime segment	Punct început	X / Y	Punct sfârșit	X / Y	Lungime segment
118	420.909,966 298.807,169	119	420.891,449 298.821,233	23.252	119	420.891,449 298.821,233	120	420.890,614 298.823,209	2.145	120	420.890,614 298.823,209	1	420.874,916 298.838,057	21.607

** Lungimile segmentelor sunt determinate în planul de proiecție Stereo 70 și sunt rotunjite la 1 milimetru.

*** Distanța dintre puncte este formată din segmente cumulate ce sunt mai mici decât valoarea 1 milimetru.

**DATE DESPRE IMOBILUL NR. 16076**

Oficiul de Cadastru și Publicitate Imobiliară DOLJ
Biroul de Cadastru și Publicitate Imobiliară Craiova

A. Partea I. Descrierea imobilului

TEREN Extravilan

Adresa: Jud. Dolj, T96, P24,25

Nr. Crt	Nr cadastral Nr. topografic	Suprafața* (mp)	Observații / Referințe
A1		2.912	Sector cadastral:14 Teren neimprejmuit;

B. Partea II. Proprietari și acte

Inscrieri privitoare la dreptul de proprietate și alte drepturi reale	Referințe
/	
Act Administrativ nr. TDP 2033-1336, din 29/07/2002 emis de COMISIA JUDETEANA DOLJ;	
B1	A1
Intabulare, drept de PROPRIETATE, dobandit prin Reconstituire, cota actuala 1/1, cota initiala 1/1 1) STOICA ION	

C. Partea III. SARCINI .

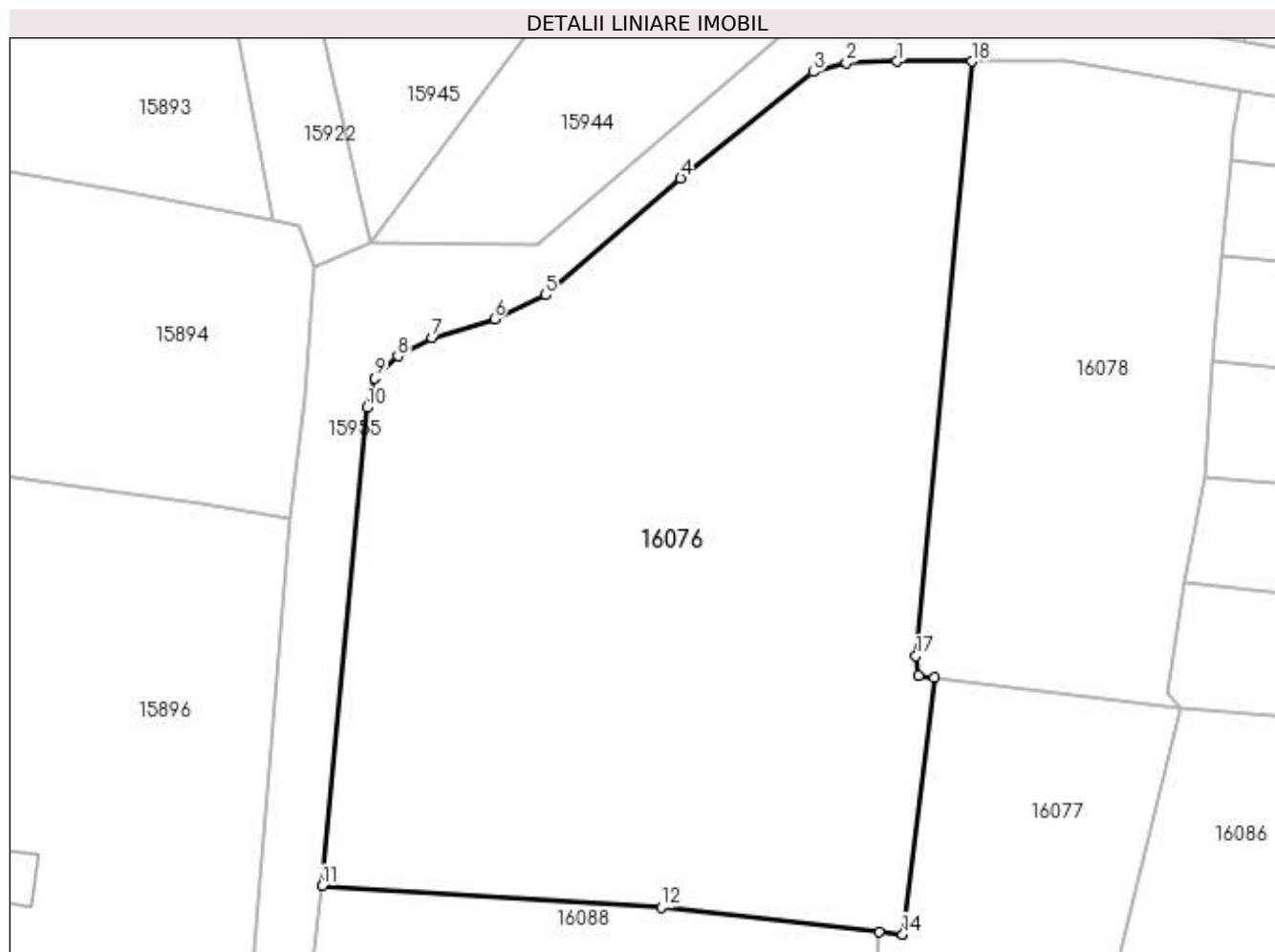
Inscrieri privind dezmembramintele dreptului de proprietate, drepturi reale de garanție și sarcini	Referințe
NU SUNT	

Anexa Nr. 1 La Partea I

Teren

Nr cadastral	Suprafața (mp)*	Observații / Referințe
	2.912	

* Suprafața este determinată în planul de proiecție Stereo 70.



Date referitoare la teren

Crt	Categorie folosință	Intravilan	Suprafața (mp)	Tarla	Parcelă	Nr. topo	Observații / Referințe
1	vie	NU	1.137	96	24	-	
2	arabil	NU	1.775	96	25	-	

Lungime Segmente

1) Valorile lungimilor segmentelor sunt obținute din proiecție în plan.

Punct început	X / Y	Punct sfârșit	X / Y	Lungime segment (** (m)
1	420.718,983 298.585,565	2	420.714,726 298.585,453	4.258
2	420.714,726 298.585,453	3	420.711,954 298.584,696	2.874
3	420.711,954 298.584,696	4	420.700,795 298.575,762	14.294
4	420.700,795 298.575,762	5	420.689,45 298.565,951	14.999

Punct început	X / Y	Punct sfârșit	X / Y	Lungime segment (** (m)
5	420.689,45 298.565,951	6	420.685,157 298.563,941	4.74
6	420.685,157 298.563,941	7	420.679,934 298.562,347	5.461
7	420.679,934 298.562,347	8	420.677,031 298.560,818	3.281
8	420.677,031 298.560,818	9	420.675,084 298.558,961	2.691
9	420.675,084 298.558,961	10	420.674,434 298.556,496	2.549
10	420.674,434 298.556,496	11	420.670,664 298.516,329	40.343
11	420.670,664 298.516,329	12	420.699,174 298.514,531	28.567
12	420.699,174 298.514,531	13	420.717,519 298.512,435	18.464
13	420.717,519 298.512,435	14	420.719,477 298.512,258	1.966
14	420.719,477 298.512,258	15	420.722,091 298.533,807	21.707
15	420.722,091 298.533,807	16	420.720,783 298.533,97	1.318
16	420.720,783 298.533,97	17	420.720,56 298.535,638	1.683
17	420.720,56 298.535,638	18	420.725,303 298.585,565	50.152
18	420.725,303 298.585,565	1	420.718,983 298.585,565	6.32

** Lungimile segmentelor sunt determinate în planul de proiecție Stereo 70 și sunt rotunjite la 1 milimetru.

*** Distanța dintre puncte este formată din segmente cumulate ce sunt mai mici decât valoarea 1 milimetru.

**DATE DESPRE IMOBILUL NR. 16077**

Oficiul de Cadastru și Publicitate Imobiliară DOLJ
Biroul de Cadastru și Publicitate Imobiliară Craiova

A. Partea I. Descrierea imobilului

TEREN Extravilan

Adresa: Jud. Dolj, T96, P26

Nr. Crt	Nr cadastral Nr. topografic	Suprafața* (mp)	Observații / Referințe
A1		Din acte: 1.365 Masurata: 1.045	Sector cadastral:14 Teren neimprejmuit;

B. Partea II. Proprietari și acte

Inscrieri privitoare la dreptul de proprietate și alte drepturi reale		Referințe
/		
Act Administrativ nr. TDP 2033-1336, din 29/07/2002 emis de COMISIA JUDETEANA DOLJ;		
B1	Intabulare, drept de PROPRIETATE, dobandit prin Reconstituire, cota actuala 1/1, cota initiala 1/1 1) STOICA ION	A1

C. Partea III. SARCINI .

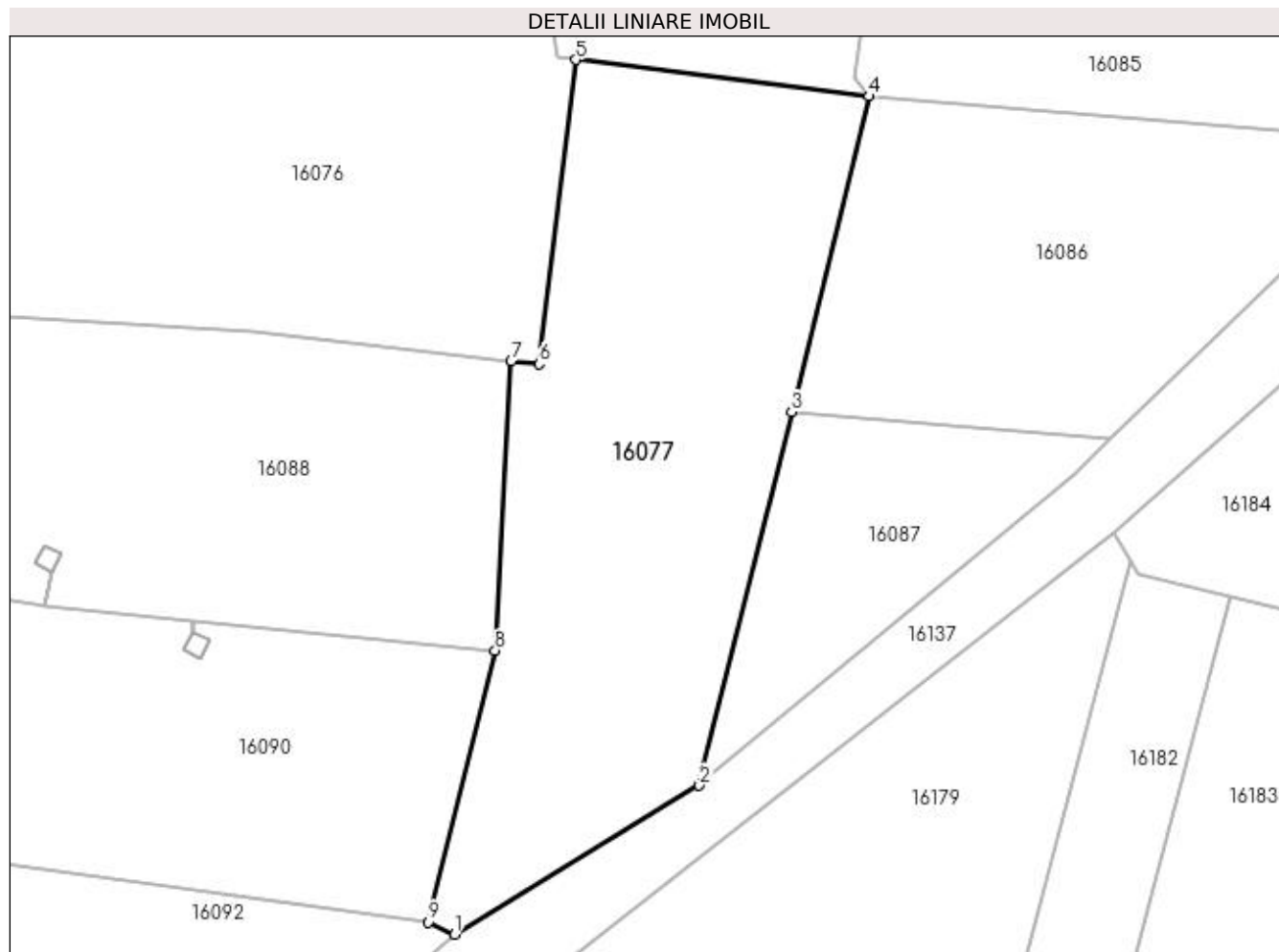
Inscrieri privind dezmembramintele dreptului de proprietate, drepturi reale de garanție și sarcini	Referințe
NU SUNT	

Anexa Nr. 1 La Partea I

Teren

Nr cadastral	Suprafața (mp)*	Observații / Referințe
	Din acte: 1.365 Masurata: 1.045	

* Suprafața este determinată în planul de proiecție Stereo 70.



Date referitoare la teren

Crt	Categorie folosință	Intra vilan	Suprafața (mp)	Tarla	Parcelă	Nr. topo	Observații / Referințe
1	arabil	NU	1.045	96	26	-	

Lungime Segmente

1) Valorile lungimilor segmentelor sunt obținute din proiecție în plan.

Punct început	X / Y	Punct sfârșit	X / Y	Lungime segment (** (m)
1	420.713,511 298.471,868	2	420.730,835 298.482,401	20.274
2	420.730,835 298.482,401	3	420.737,363 298.508,87	27.262
3	420.737,363 298.508,87	4	420.742,874 298.531,215	23.015
4	420.742,874 298.531,215	5	420.722,091 298.533,807	20.944
5	420.722,091 298.533,807	6	420.719,477 298.512,258	21.707

Punct început	X / Y	Punct sfârşit	X / Y	Lungime segment (** (m)
6	420.719,477 298.512,258	7	420.717,519 298.512,435	1.966
7	420.717,519 298.512,435	8	420.716,376 298.491,962	20.505
8	420.716,376 298.491,962	9	420.711,617 298.472,723	19.819
9	420.711,617 298.472,723	1	420.713,511 298.471,868	2.078

** Lungimile segmentelor sunt determinate în planul de proiecţie Stereo 70 şi sunt rotunjite la 1 milimetru.

*** Distanţa dintre puncte este formată din segmente cumulate ce sunt mai mici decât valoarea 1 milimetru.

**DATE DESPRE IMOBILUL NR. 16078**

Oficiul de Cadastru și Publicitate Imobiliară DOLJ
Biroul de Cadastru și Publicitate Imobiliară Craiova

A. Partea I. Descrierea imobilului

TEREN Extravilan

Adresa: Jud. Dolj, T96, P27

Nr. Crt	Nr cadastral Nr. topografic	Suprafața* (mp)	Observații / Referințe
A1		Din acte: 1.100 Masurata: 1.169	Sector cadastral:14 Teren neimprejmuit;

B. Partea II. Proprietari și acte

Inscrieri privitoare la dreptul de proprietate și alte drepturi reale		Referințe
/		
Act Notarial nr. CM 05, din 15/01/2021 emis de NP ZAVOI AURELIAN PAUL (ACT DE PARTAJ VOLUNTAR NR. 1874 DIN 17-03-2005);		
B1	Intabulare, drept de PROPRIETATE, dobandit prin Succesiune, cota actuala 1/2, cota initiala 1/2 1) CALINESCU NUTI-ROZETA	A1
B2	Intabulare, drept de PROPRIETATE, dobandit prin Succesiune, cota actuala 1/2, cota initiala 1/2 1) SAVU ANDREEA-MIHAELA	A1

C. Partea III. SARCINI .

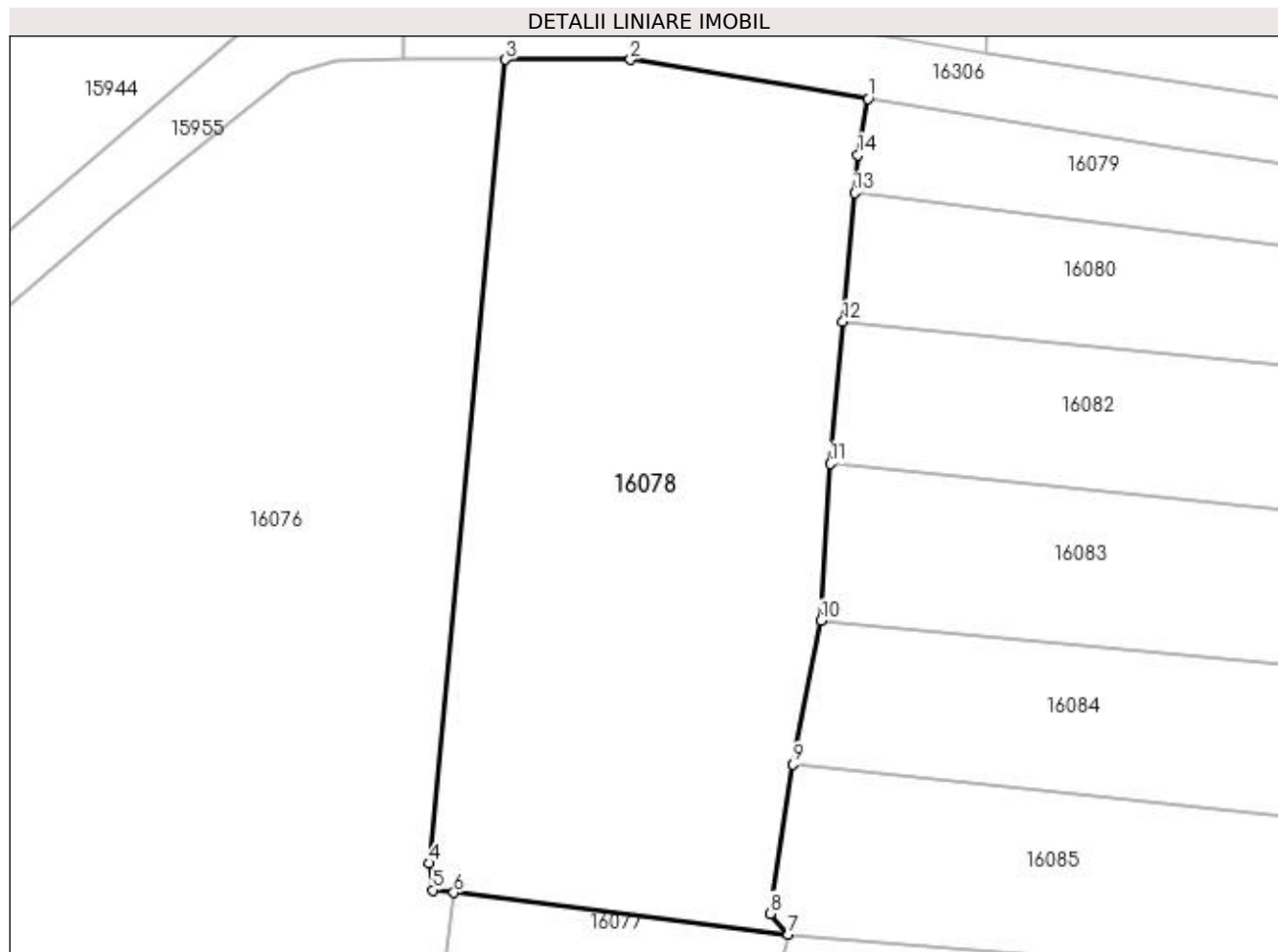
Inscrieri privind dezmembramintele dreptului de proprietate, drepturi reale de garanție și sarcini	Referințe
NU SUNT	

Anexa Nr. 1 La Partea I

Teren

Nr cadastral	Suprafața (mp)*	Observații / Referințe
	Din acte: 1.100 Masurata: 1.169	

* Suprafața este determinată în planul de proiecție Stereo 70.



Date referitoare la teren

Crt	Categorie folosință	Intra vilan	Suprafața (mp)	Tarla	Parcelă	Nr. topo	Observații / Referințe
1	vie	NU	1.169	96	27	-	

Lungime Segmente

1) Valorile lungimilor segmentelor sunt obținute din proiecție în plan.

Punct început	X / Y	Punct sfârșit	X / Y	Lungime segment (** (m)
1	420.747,837 298.583,142	2	420.733,067 298.585,565	14.968
2	420.733,067 298.585,565	3	420.725,303 298.585,565	7.763
3	420.725,303 298.585,565	4	420.720,56 298.535,638	50.152
4	420.720,56 298.535,638	5	420.720,783 298.533,97	1.683
5	420.720,783 298.533,97	6	420.722,091 298.533,807	1.318

Punct început	X / Y	Punct sfârșit	X / Y	Lungime segment (** (m)
6	420.722,091 298.533,807	7	420.742,874 298.531,215	20.944
7	420.742,874 298.531,215	8	420.741,756 298.532,509	1.71
8	420.741,756 298.532,509	9	420.743,18 298.541,782	9.382
9	420.743,18 298.541,782	10	420.744,919 298.550,703	9.089
10	420.744,919 298.550,703	11	420.745,489 298.560,464	9.778
11	420.745,489 298.560,464	12	420.746,28 298.569,283	8.854
12	420.746,28 298.569,283	13	420.746,997 298.577,284	8.033
13	420.746,997 298.577,284	14	420.747,221 298.579,652	2.379
14	420.747,221 298.579,652	1	420.747,837 298.583,142	3.544

** Lungimile segmentelor sunt determinate în planul de proiecție Stereo 70 și sunt rotunjite la 1 milimetru.

*** Distanța dintre puncte este formată din segmente cumulate ce sunt mai mici decât valoarea 1 milimetru.

**DATE DESPRE IMOBILUL NR. 16079**

Oficiul de Cadastru și Publicitate Imobiliară DOLJ
Biroul de Cadastru și Publicitate Imobiliară Craiova

A. Partea I. Descrierea imobilului

TEREN Extravilan

Adresa: Jud. Dolj, T96

Nr. Crt	Nr cadastral Nr. topografic	Suprafața* (mp)	Observații / Referințe
A1		698	Sector cadastral:14 Teren neimprejmuit;

B. Partea II. Proprietari și acte

Inscrieri privitoare la dreptul de proprietate și alte drepturi reale		Referințe
/		
Act Normativ nr. LEGE 7, din 13/03/1996 emis de PARLAMENT;		
B1	Inscrierea provizorie, drept de PROPRIETATE, dobandit prin Lege, cota actuala 1/1, cota initiala 1/1 1) NEIDENTIFICAT NEIDENTIFICAT	A1

C. Partea III. SARCINI .

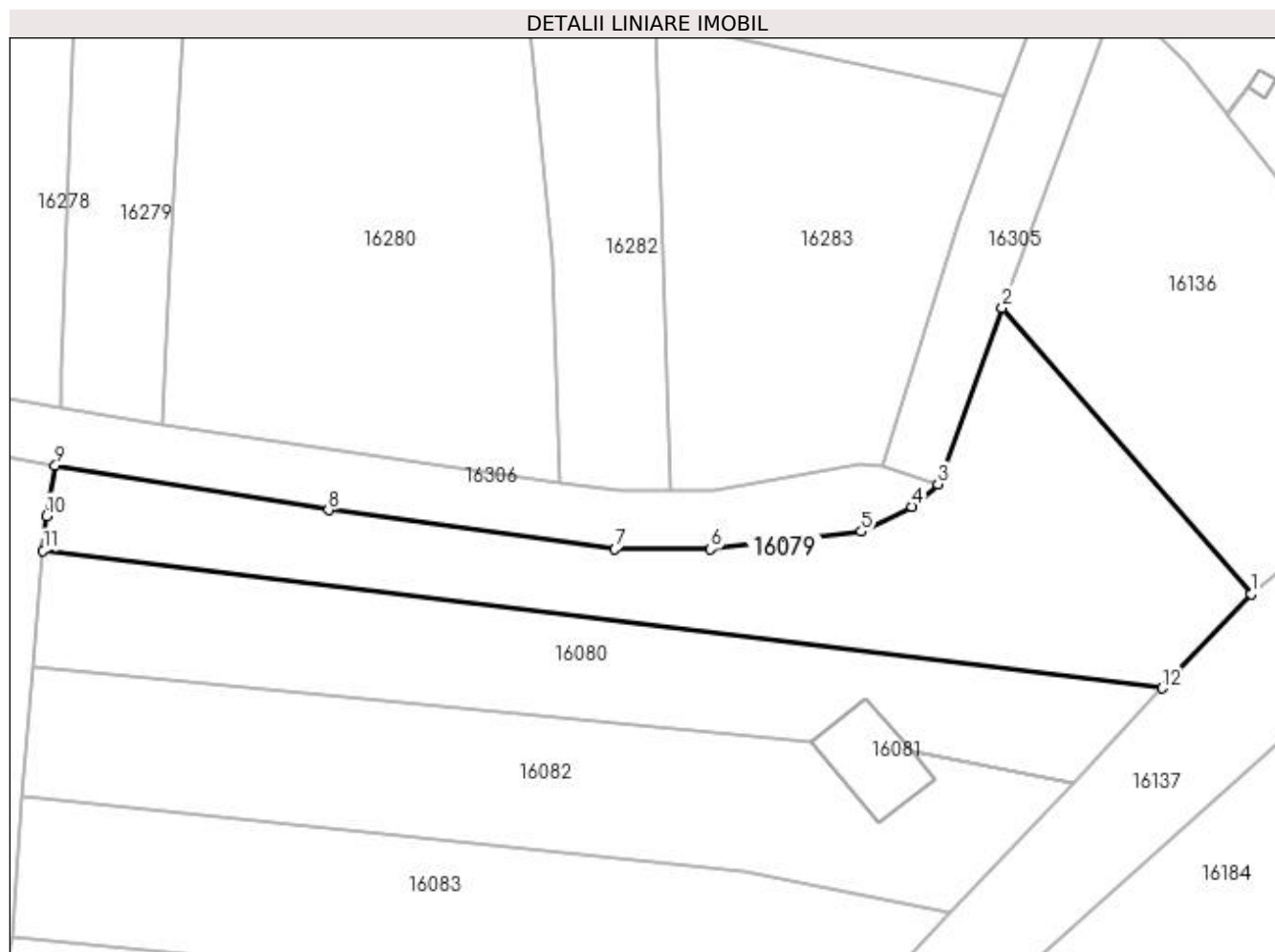
Inscrieri privind dezmembramintele dreptului de proprietate, drepturi reale de garanție și sarcini	Referințe
NU SUNT	

Anexa Nr. 1 La Partea I

Teren

Nr cadastral	Suprafața (mp)*	Observații / Referințe
	698	

* Suprafața este determinată în planul de proiecție Stereo 70.



Date referitoare la teren

Crt	Categorie folosință	Intra vilan	Suprafața (mp)	Tarla	Parcelă	Nr. topo	Observații / Referințe
1	arabil	NU	698	96	-	-	

Lungime Segmente

1) Valorile lungimilor segmentelor sunt obținute din proiecție în plan.

Punct început	X / Y	Punct sfârșit	X / Y	Lungime segment (** (m)
1	420.829,916 298.574,283	2	420.812,84 298.593,945	26.041
2	420.812,84 298.593,945	3	420.808,423 298.581,848	12.877
3	420.808,423 298.581,848	4	420.806,65 298.580,287	2.363
4	420.806,65 298.580,287	5	420.803,16 298.578,581	3.885
5	420.803,16 298.578,581	6	420.792,81 298.577,376	10.42

Punct început	X / Y	Punct sfârșit	X / Y	Lungime segment (** (m)
6	420.792,81 298.577,376	7	420.786,255 298.577,376	6.555
7	420.786,255 298.577,376	8	420.766,587 298.580,066	19.851
8	420.766,587 298.580,066	9	420.747,837 298.583,142	19.0
9	420.747,837 298.583,142	10	420.747,221 298.579,652	3.544
10	420.747,221 298.579,652	11	420.746,997 298.577,284	2.379
11	420.746,997 298.577,284	12	420.823,825 298.567,837	77.407
12	420.823,825 298.567,837	1	420.829,916 298.574,283	8.868

** Lungimile segmentelor sunt determinate în planul de proiecție Stereo 70 și sunt rotunjite la 1 milimetru.

*** Distanța dintre puncte este formată din segmente cumulate ce sunt mai mici decât valoarea 1 milimetru.

**DATE DESPRE IMOBILUL NR. 16080**

Oficiul de Cadastru și Publicitate Imobiliară DOLJ
Biroul de Cadastru și Publicitate Imobiliară Craiova

A. Partea I. Descrierea imobilului

TEREN Extravilan

Adresa: Jud. Dolj, T96, P28

Nr. Crt	Nr cadastral Nr. topografic	Suprafața* (mp)	Observații / Referințe
A1		Din acte: 336 Masurata: 524	Sector cadastral:14 Teren neimprejmuit;

B. Partea II. Proprietari și acte

Inscrieri privitoare la dreptul de proprietate și alte drepturi reale	Referințe
/	
Act Notarial nr. ACT DE PARTAJ SUCCESORAL NR.205, din 24/02/2014 emis de NP GAGEATU ILIE;	
B1	A1
Intabulare, drept de PROPRIETATE, dobandit prin lesire Din Indiviziune, cota actuala 1/1, cota initiala 1/1	
1) CĂLINESCU FLORENTIN	

C. Partea III. SARCINI .

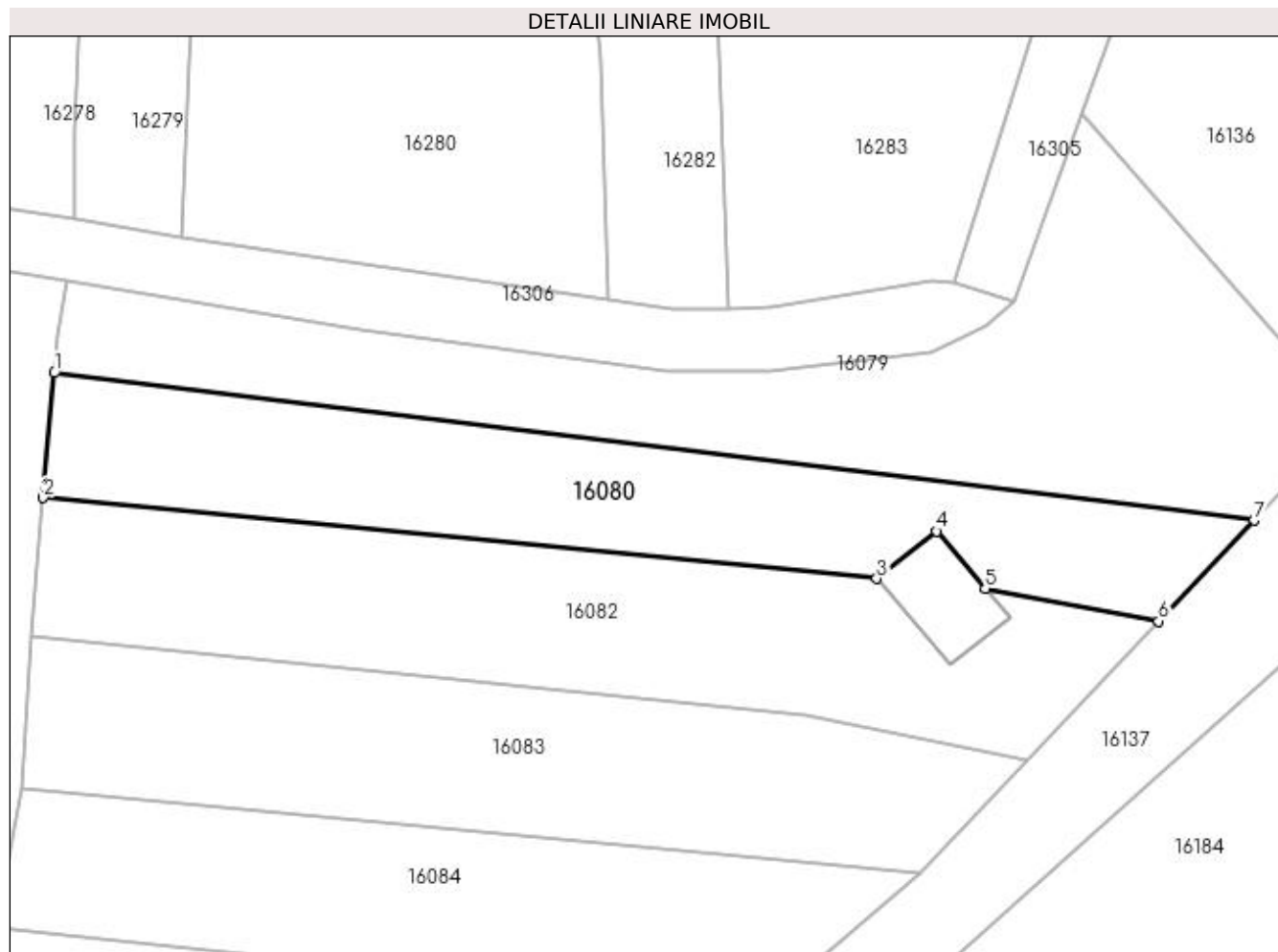
Inscrieri privind dezmembramintele dreptului de proprietate, drepturi reale de garanție și sarcini	Referințe
NU SUNT	

Anexa Nr. 1 La Partea I

Teren

Nr cadastral	Suprafața (mp)*	Observații / Referințe
	Din acte: 336 Masurata: 524	

* Suprafața este determinată în planul de proiecție Stereo 70.



Date referitoare la teren

Crt	Categorie folosință	Intra vilan	Suprafața (mp)	Tarla	Parcelă	Nr. topo	Observații / Referințe
1	arabil	NU	524	96	28	-	

Lungime Segmente

1) Valorile lungimilor segmentelor sunt obținute din proiecție în plan.

Punct început	X / Y	Punct sfârșit	X / Y	Lungime segment (** (m)
1	420.746,997 298.577,284	2	420.746,28 298.569,283	8.033
2	420.746,28 298.569,283	3	420.799,666 298.564,103	53.637
3	420.799,666 298.564,103	4	420.803,496 298.567,142	4.889
4	420.803,496 298.567,142	5	420.806,622 298.563,473	4.82
5	420.806,622 298.563,473	6	420.817,727 298.561,381	11.3

Punct început	X / Y	Punct sfârșit	X / Y	Lungime segment (** (m)
6	420.817,727 298.561,381	7	420.823,825 298.567,837	8.881
7	420.823,825 298.567,837	1	420.746,997 298.577,284	77.407

** Lungimile segmentelor sunt determinate în planul de proiecție Stereo 70 și sunt rotunjite la 1 milimetru.

*** Distanța dintre puncte este formată din segmente cumulate ce sunt mai mici decât valoarea 1 milimetru.

**DATE DESPRE IMOBILUL NR. 16081**

Oficiul de Cadastru și Publicitate Imobiliară DOLJ
Biroul de Cadastru și Publicitate Imobiliară Craiova

A. Partea I. Descrierea imobilului

TEREN Extravilan

Adresa: Jud. Dolj

Nr. Crt	Nr cadastral Nr. topografic	Suprafața* (mp)	Observații / Referințe
A1	35029	Din acte: 4.484 Masurata: 36	Sector cadastral:14 Teren neimprejmuit; judet Dolj, UAT LEU (

Construcții

Crt	Nr cadastral Nr. topografic	Adresa	Observații / Referințe
A1.1		Jud. Dolj, T96	Nr. niveluri:1; S. construita la sol:36 mp; S. construita desfasurata:36 mp; CIE - constructii industriale si edilitare

B. Partea II. Proprietari și acte

Inscrieri privitoare la dreptul de proprietate și alte drepturi reale		Referințe
11603 / 19/01/2021		
Act Administrativ nr. Certificat inregistrare mentiuni 14227, din 13/03/2007 emis de Oficiul Registrului Comertului -Tribunalul Dolj (act administrativ nr Rezolutia 22729 din 30.12.2016, emis de Oficiul Registrului Comertului de pe langa Tribunalul Dolj- dosar nr. 57806/29.12.2016;act administrativ nr Incheierea 2008 din 14.03.2007, emis de Tribunalul Dolj- dosar nr. 14227/2007;act administrativ nr HGEA 4 din 24.11.2016, emis de CEZ DISTRIBUTIE S.A.;act administrativ nr B3582310 din 23.10.2017, emis de Oficiul National al Registrului Comertului Dolj;act notarial nr HGEA 641 din 09.03.2007, emis de BNP Mone Gabriela Olga si Andrei Aurel Jean;act administrativ nr contract concesiune 6 din 20.06.2005, emis de Ministerul Economiei si Comertului - SDFEE "Electrica Oltenia";act administrativ nr decret 93 din 22.05.1985, emis de Presedintele Republicii Socialiste Romania;act administrativ nr Certificat inregistrare mentiuni 57806 din 29.12.2016, emis de Oficiul Registrului Comertului de pe langa Tribunalul Dolj;act administrativ nr adresa RO/65325 din 23.12.2020, emis de DISTRIBUTIE ENERGIE OLTENIA SA);		
B1	Intabulare, drept de PROPRIETATE, dobandit prin Lege, cota actuala 1/1, cota initiala 1/1 1) STATUL ROMAN, CIF:999999999999, DOMENIUL PUBLIC	A1
/		
Act Administrativ nr. LEGEA 7DECRET PREZIDENTIAL NR.93, din 22/05/1985 emis de PRESEDINTELE R.S. ROMANIA;		
B2	Intabulare, drept de PROPRIETATE, dobandit prin Lege, cota actuala 1/1, cota initiala 1/1 1) STATUL ROMAN -DOMENIUL PUBLIC, CIF:999999999999	A1.1
11603 / 19/01/2021		
Act Administrativ nr. Certificat inregistrare mentiuni 14227, din 13/03/2007 emis de Oficiul Registrului Comertului -Tribunalul Dolj (act administrativ nr Rezolutia 22729 din 30.12.2016, emis de Oficiul Registrului Comertului de pe langa Tribunalul Dolj- dosar nr. 57806/29.12.2016;act administrativ nr Incheierea 2008 din 14.03.2007, emis de Tribunalul Dolj- dosar nr. 14227/2007;act administrativ nr HGEA 4 din 24.11.2016, emis de CEZ DISTRIBUTIE S.A.;act administrativ nr B3582310 din 23.10.2017, emis de Oficiul National al Registrului Comertului Dolj;act notarial nr HGEA 641 din 09.03.2007, emis de BNP Mone Gabriela Olga si Andrei Aurel Jean;act administrativ nr contract concesiune 6 din 20.06.2005, emis de Ministerul Economiei si Comertului - SDFEE "Electrica Oltenia";act administrativ nr decret 93 din 22.05.1985, emis de Presedintele Republicii Socialiste Romania;act administrativ nr Certificat inregistrare mentiuni 57806 din 29.12.2016, emis de Oficiul Registrului Comertului de pe langa Tribunalul Dolj;act administrativ nr adresa RO/65325 din 23.12.2020, emis de DISTRIBUTIE ENERGIE OLTENIA SA);		
B3	Intabulare, drept de CONCESIUNE pe o perioada de 49 de ani incepand cu data semnarii contractului a 1) DISTRIBUTIE ENERGIE OLTENIA S.A., CIF:14491102	A1
/		
Act Administrativ nr. CONTRACT CONCESIUNE NR.6, din 20/06/2005 emis de M.. E.C. - SDFEE ELECTRICA OLTENIA (ACT ADMINSTRATIV NR.14227 DIN 13-03-2007 EMIS DE OFICIUL REGISTRULUI COMERTULUI DE PE LANGA TRIBUNALUL DOLJ; ACT ADMINSTRATIV NR.2008 DIN 14-03-2007 EMIS DE TRIBUNALUL DOLJ; ACT NOTARIAL NR.641 DIN 09-03-2);		
B4	Intabulare, drept de CONCESIUNE, cota actuala 1/1, cota initiala 1/1 1) DISTRIBUTIE ENERGIE OLTENIA S.A., CIF:14491102	A1.1

C. Partea III. SARCINI .

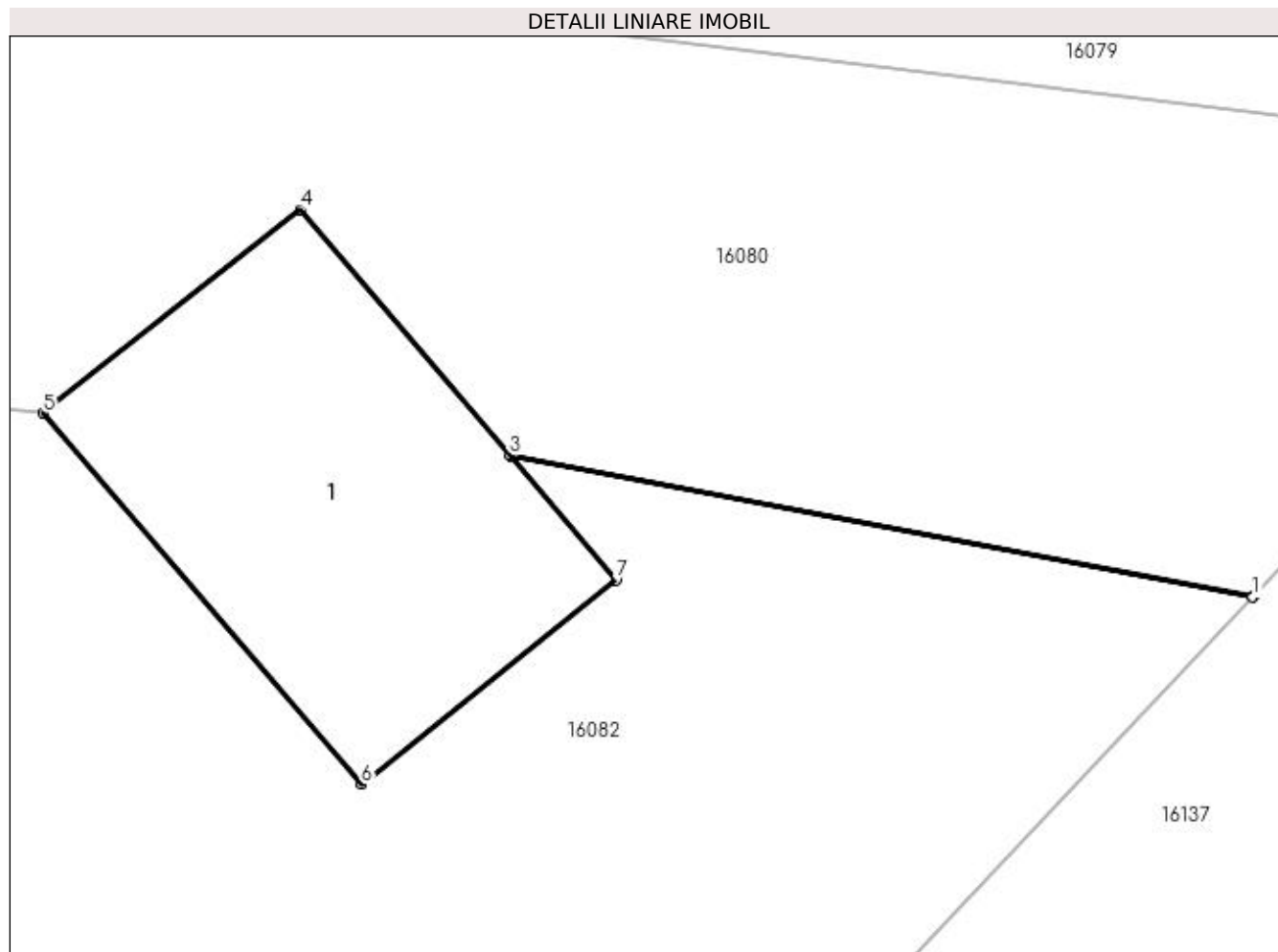
Inscrieri privind dezmembramintele dreptului de proprietate, drepturi reale de garanție și sarcini	Referințe
NU SUNT	

Anexa Nr. 1 La Partea I

Teren

Nr cadastral	Suprafața (mp)*	Observații / Referințe
35029	Din acte: 4.484 Masurata: 36	judet Dolj, UAT LEU (

* Suprafața este determinată în planul de proiecție Stereo 70.



Date referitoare la teren

Crt	Categorie folosință	Intra vilan	Suprafața (mp)	Tarla	Parcelă	Nr. topo	Observații / Referințe
1	curți constructii	NU	36	-	-	-	Teren pe care este amplasat St 6

Date referitoare la construcții

Crt	Număr	Destinație construcție	Supraf. (mp)	Situație juridică	Observații / Referințe
A1.1		construcții industriale și edilitare	36	Cu acte	Nr. niveluri:1; S. construita la sol:36 mp; S. construita desfasurata:36 mp; CIE - constructii industriale și edilitare

Lungime Segmente

1) Valorile lungimilor segmentelor sunt obținute din proiecție în plan.

Punct început	X / Y	Punct sfârșit	X / Y	Lungime segment (** (m)
1	420.817,71 298.561,364	2	420.817,727 298.561,381	0.024
2	420.817,727 298.561,381	3	420.806,622 298.563,473	11.3
3	420.806,622 298.563,473	4	420.803,496 298.567,142	4.82

Punct început	X / Y	Punct sfârșit	X / Y	Lungime segment (** (m)
4	420.803,496 298.567,142	5	420.799,666 298.564,103	4.889
5	420.799,666 298.564,103	6	420.804,409 298.558,562	7.294
6	420.804,409 298.558,562	7	420.808,208 298.561,611	4.871
7	420.808,208 298.561,611	8	420.806,637 298.563,455	2.422
8	420.806,637 298.563,455	1	420.817,71 298.561,364	11.269

** Lungimile segmentelor sunt determinate în planul de proiecție Stereo 70 și sunt rotunjite la 1 milimetru.

*** Distanța dintre puncte este formată din segmente cumulate ce sunt mai mici decât valoarea 1 milimetru.

**DATE DESPRE IMOBILUL NR. 16082**

Oficiul de Cadastru și Publicitate Imobiliară DOLJ
Biroul de Cadastru și Publicitate Imobiliară Craiova

A. Partea I. Descrierea imobilului

TEREN Extravilan

Adresa: Jud. Dolj, T96, P30

Nr. Crt	Nr cadastral Nr. topografic	Suprafața* (mp)	Observații / Referințe
A1		Din acte: 540 Masurata: 607	Sector cadastral:14 Teren neimprejmuit;

B. Partea II. Proprietari și acte

Inscrieri privitoare la dreptul de proprietate și alte drepturi reale	Referințe
/	
Act Administrativ nr. TDP 3237, din 12/04/2005 emis de COMISIA JUDETEANA DOLJ (CERTIFICAT DE DECES SERIA D9 NR.630272);	
B1	A1
Intabulare, drept de PROPRIETATE, dobandit prin Reconstituire, cota actuala 1/1, cota initiala 1/1 1) BALUICA MARIN , LIPSĂ CNP DEFUNCT:Da	

C. Partea III. SARCINI .

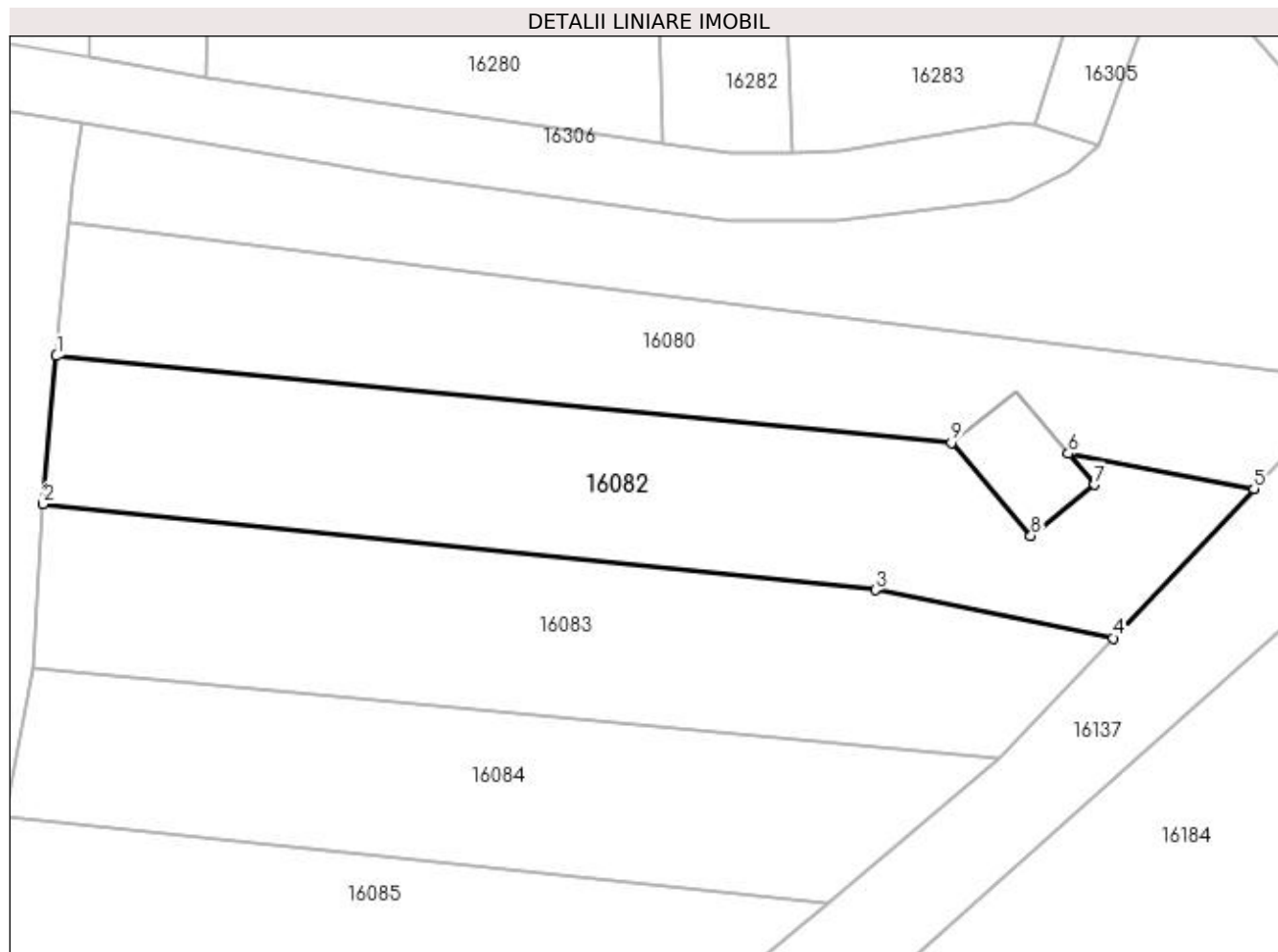
Inscrieri privind dezmembramintele dreptului de proprietate, drepturi reale de garanție și sarcini	Referințe
NU SUNT	

Anexa Nr. 1 La Partea I

Teren

Nr cadastral	Suprafața (mp)*	Observații / Referințe
	Din acte: 540 Masurata: 607	

* Suprafața este determinată în planul de proiecție Stereo 70.



Date referitoare la teren

Crt	Categorie folosință	Intra vilan	Suprafața (mp)	Tarla	Parcelă	Nr. topo	Observații / Referințe
1	vie	NU	607	96	30	-	

Lungime Segmente

1) Valorile lungimilor segmentelor sunt obținute din proiecție în plan.

Punct început	X / Y	Punct sfârșit	X / Y	Lungime segment (** (m)
1	420.746,28 298.569,283	2	420.745,489 298.560,464	8.854
2	420.745,489 298.560,464	3	420.795,132 298.555,332	49.908
3	420.795,132 298.555,332	4	420.809,297 298.552,459	14.454
4	420.809,297 298.552,459	5	420.817,71 298.561,364	12.251
5	420.817,71 298.561,364	6	420.806,637 298.563,455	11.269

Punct început	X / Y	Punct sfârșit	X / Y	Lungime segment (** (m)
6	420.806,637 298.563,455	7	420.808,208 298.561,611	2.422
7	420.808,208 298.561,611	8	420.804,409 298.558,562	4.871
8	420.804,409 298.558,562	9	420.799,666 298.564,103	7.294
9	420.799,666 298.564,103	1	420.746,28 298.569,283	53.637

** Lungimile segmentelor sunt determinate în planul de proiecție Stereo 70 și sunt rotunjite la 1 milimetru.

*** Distanța dintre puncte este formată din segmente cumulate ce sunt mai mici decât valoarea 1 milimetru.

**DATE DESPRE IMOBILUL NR. 16083**

Oficiul de Cadastru și Publicitate Imobiliară DOLJ
Biroul de Cadastru și Publicitate Imobiliară Craiova

A. Partea I. Descrierea imobilului

TEREN Extravilan

Adresa: Jud. Dolj, T96, P31

Nr. Crt	Nr cadastral Nr. topografic	Suprafața* (mp)	Observații / Referințe
A1		Din acte: 533 Masurata: 575	Sector cadastral:14 Teren neimprejmuit;

B. Partea II. Proprietari și acte

Inscrieri privitoare la dreptul de proprietate și alte drepturi reale	Referințe
/	
Act Notarial nr. ACT DE PARTAJ SUCESORAL NR.205, din 24/02/2014 emis de NP GAGEATU ILIE;	
B1	A1
Intabulare, drept de PROPRIETATE, dobandit prin lesire Din Indiviziune, cota actuala 1/1, cota initiala 1/1	
1) CĂLINESCU FLORENTIN	

C. Partea III. SARCINI .

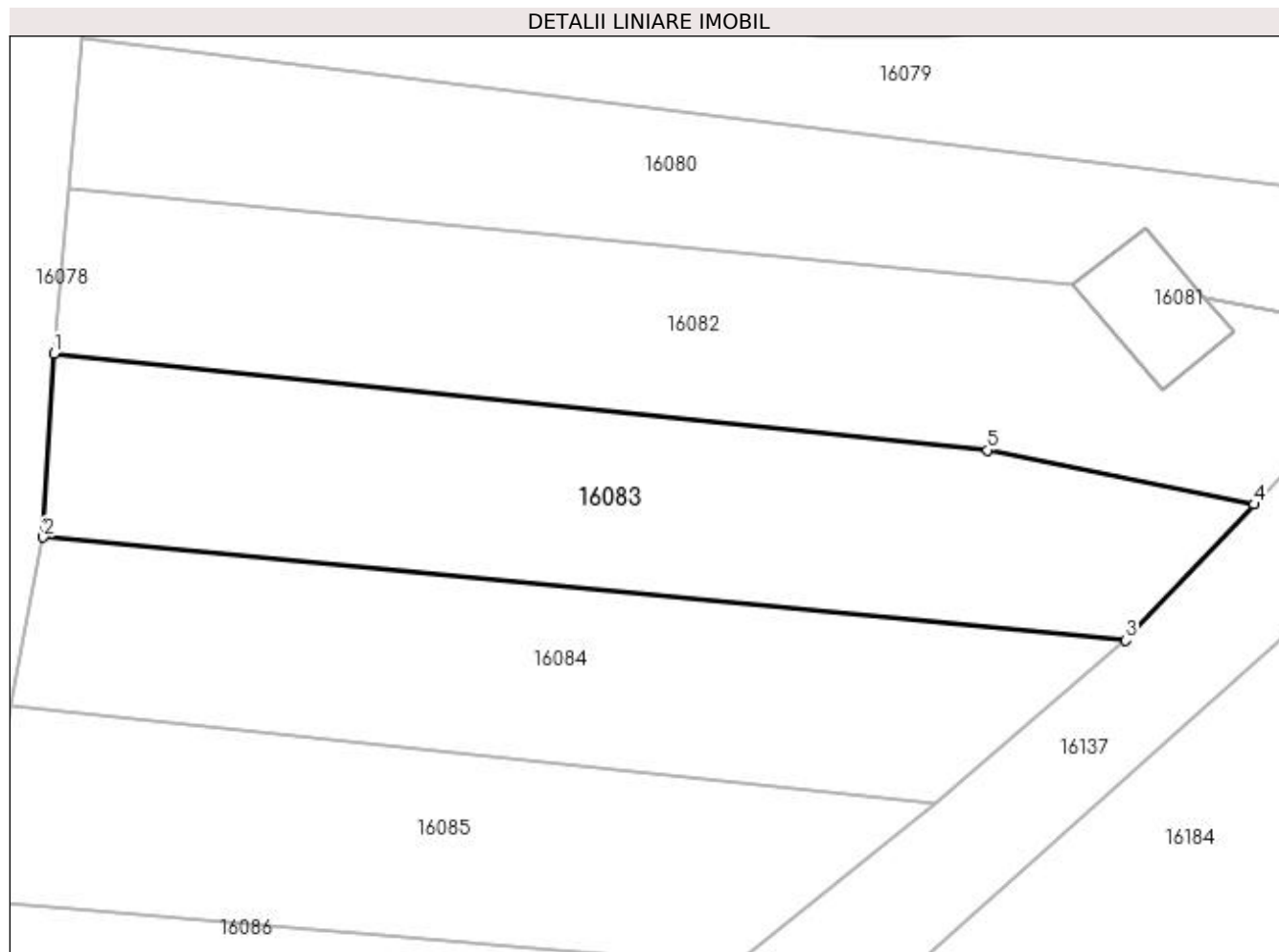
Inscrieri privind dezmembramintele dreptului de proprietate, drepturi reale de garanție și sarcini	Referințe
NU SUNT	

Anexa Nr. 1 La Partea I

Teren

Nr cadastral	Suprafața (mp)*	Observații / Referințe
	Din acte: 533 Masurata: 575	

* Suprafața este determinată în planul de proiecție Stereo 70.



Date referitoare la teren

Crt	Categorie folosință	Intra vilan	Suprafața (mp)	Tarla	Parcelă	Nr. topo	Observații / Referințe
1	vie	NU	575	96	31	-	

Lungime Segmente

1) Valorile lungimilor segmentelor sunt obținute din proiecție în plan.

Punct început	X / Y	Punct sfârșit	X / Y	Lungime segment (** (m)
1	420.745,489 298.560,464	2	420.744,919 298.550,703	9.778
2	420.744,919 298.550,703	3	420.802,471 298.545,234	57.812
3	420.802,471 298.545,234	4	420.809,297 298.552,459	9.939
4	420.809,297 298.552,459	5	420.795,132 298.555,332	14.454
5	420.795,132 298.555,332	1	420.745,489 298.560,464	49.908

**** Lungimile segmentelor sunt determinate în planul de proiecție Stereo 70 și sunt rotunjite la 1 milimetru.**

***** Distanța dintre puncte este formată din segmente cumulate ce sunt mai mici decât valoarea 1 milimetru.**

**DATE DESPRE IMOBILUL NR. 16084**

Oficiul de Cadastru și Publicitate Imobiliară DOLJ
Biroul de Cadastru și Publicitate Imobiliară Craiova

A. Partea I. Descrierea imobilului

TEREN Extravilan

Adresa: Jud. Dolj, T96, P32/3

Nr. Crt	Nr cadastral Nr. topografic	Suprafața* (mp)	Observații / Referințe
A1		500	Sector cadastral:14 Teren neimprejmuit;

B. Partea II. Proprietari și acte

Inscrieri privitoare la dreptul de proprietate și alte drepturi reale	Referințe
/	
Act Administrativ nr. TDP 2724, din 19/04/2004 emis de COMISIA JUDETEANA DOLJ;	
B1	A1
Intabulare, drept de PROPRIETATE, dobândit prin Reconstituire, cota actuala 1/1, cota initiala 1/1	
1) CIOCHINĂ RADU, LIPSĂ CNP	
2) NAICU SEBASTIAN, LIPSĂ CNP	

C. Partea III. SARCINI .

Inscrieri privind dezmembramentele dreptului de proprietate, drepturi reale de garanție și sarcini	Referințe
NU SUNT	

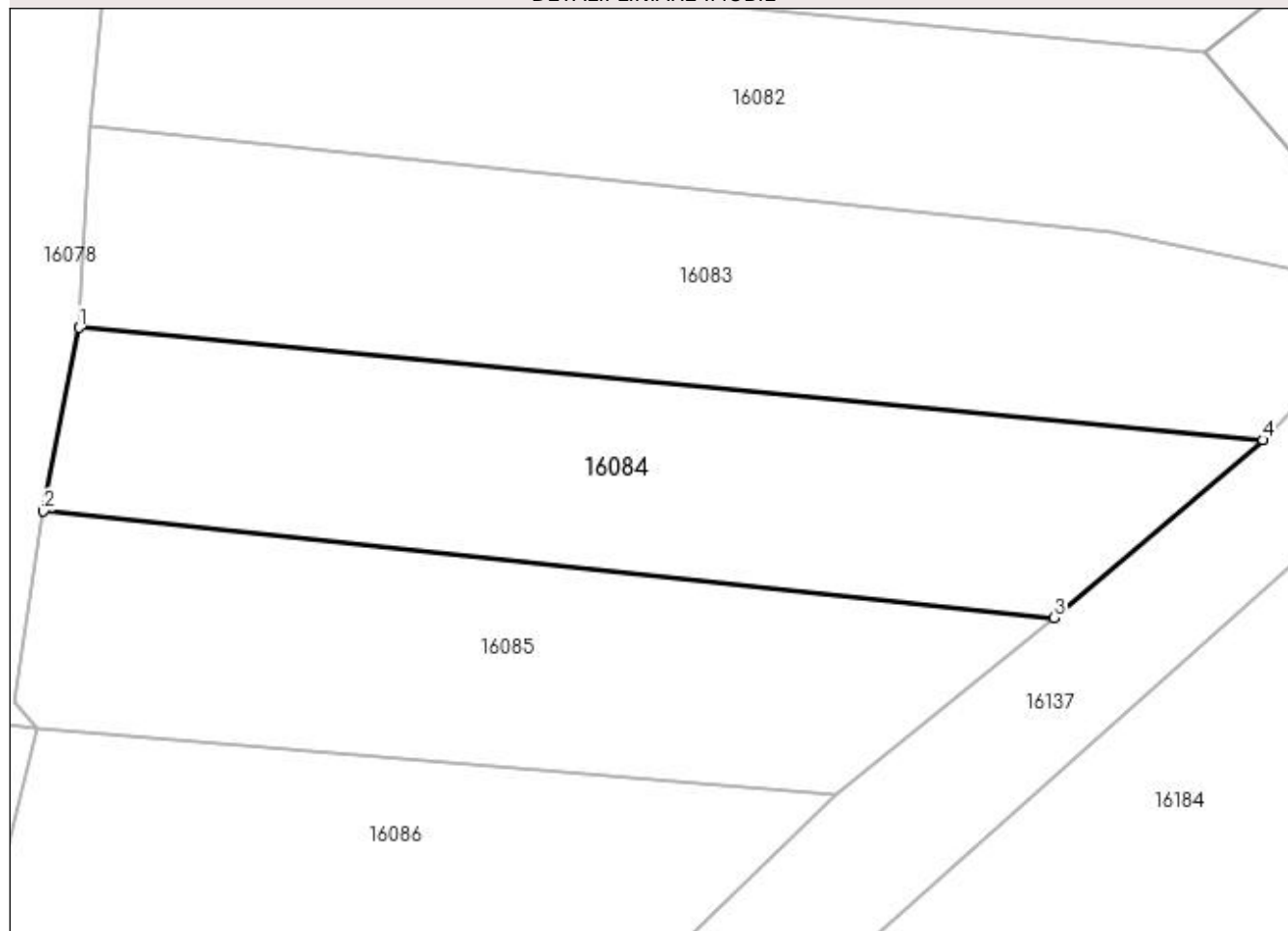
Anexa Nr. 1 La Partea I

Teren

Nr cadastral	Suprafața (mp)*	Observații / Referințe
	500	

* Suprafața este determinată în planul de proiecție Stereo 70.

DETALII LINIARE IMOBIL



Date referitoare la teren

Crt	Categorie folosință	Intra vilan	Suprafața (mp)	Tarla	Parcelă	Nr. topo	Observații / Referințe
1	vie	NU	500	96	32/3	-	

Lungime Segmente

1) Valorile lungimilor segmentelor sunt obținute din proiecție în plan.

Punct început	X / Y	Punct sfârșit	X / Y	Lungime segment (** (m)
1	420.744,919 298.550,703	2	420.743,18 298.541,782	9.089
2	420.743,18 298.541,782	3	420.792,311 298.536,598	49.404
3	420.792,311 298.536,598	4	420.802,471 298.545,234	13.335
4	420.802,471 298.545,234	1	420.744,919 298.550,703	57.812

**** Lungimile segmentelor sunt determinate în planul de proiecție Stereo 70 și sunt rotunjite la 1 milimetru.**

***** Distanța dintre puncte este formată din segmente cumulate ce sunt mai mici decât valoarea 1 milimetru.**

**DATE DESPRE IMOBILUL NR. 16085**

Oficiul de Cadastru și Publicitate Imobiliară DOLJ
Biroul de Cadastru și Publicitate Imobiliară Craiova

A. Partea I. Descrierea imobilului

TEREN Extravilan

Adresa: Jud. Dolj, T96, P33/1

Nr. Crt	Nr cadastral Nr. topografic	Suprafața* (mp)	Observații / Referințe
A1		450	Sector cadastral:14 Teren neimprejmuit;

B. Partea II. Proprietari și acte

Inscrieri privitoare la dreptul de proprietate și alte drepturi reale	Referințe
/	
Act Administrativ nr. TDP 3165, din 22/04/2005 emis de COMISIA JUDETEANA DOLJ;	
B1	A1
Intabulare, drept de PROPRIETATE, dobândit prin Reconstituire, cota actuala 1/1, cota initiala 1/1 1) BALUICA MARIN, LIPSĂ CNP	

C. Partea III. SARCINI .

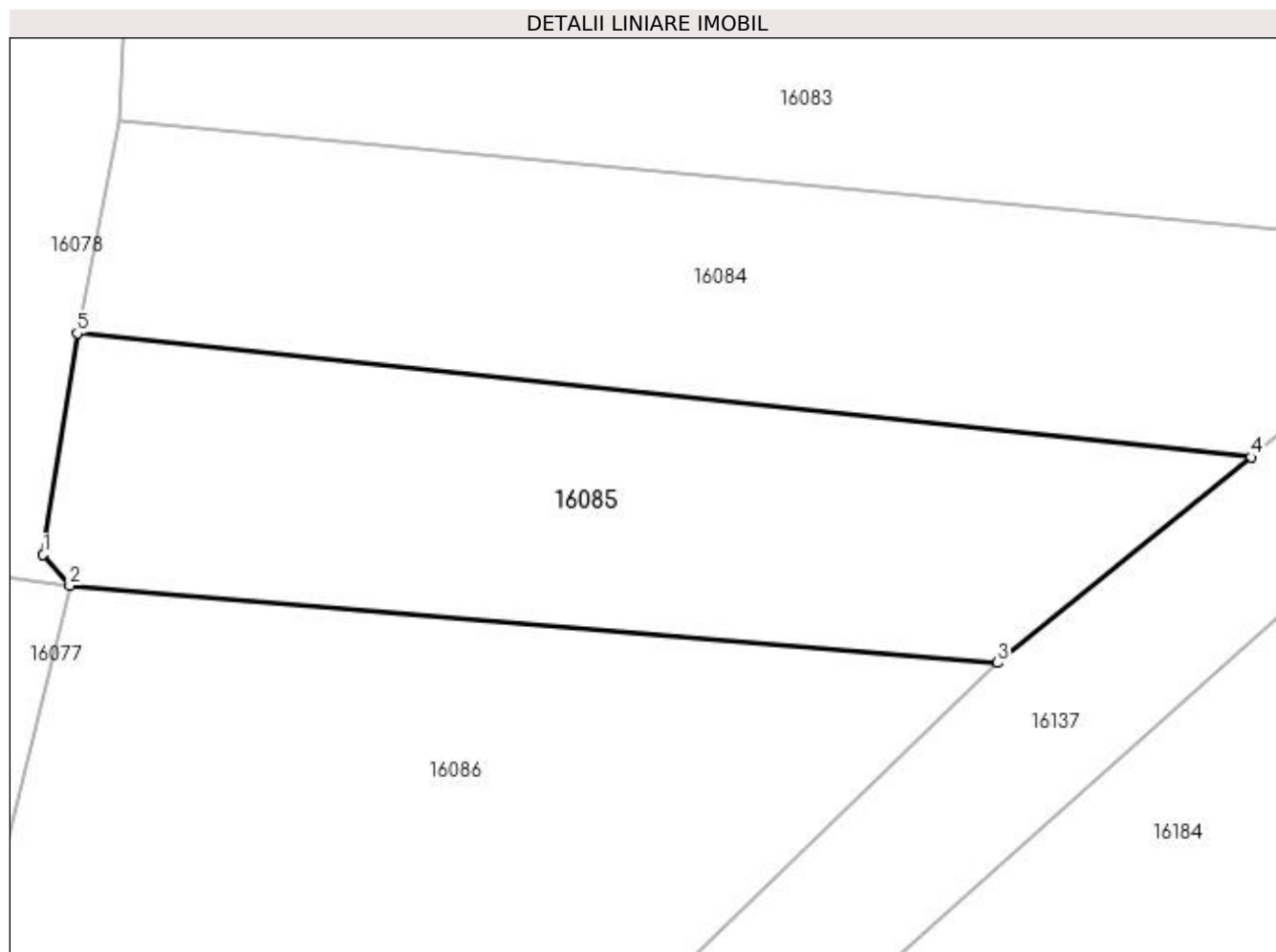
Inscrieri privind dezmembramintele dreptului de proprietate, drepturi reale de garanție și sarcini	Referințe
NU SUNT	

Anexa Nr. 1 La Partea I

Teren

Nr cadastral	Suprafața (mp)*	Observații / Referințe
	450	

* Suprafața este determinată în planul de proiecție Stereo 70.



Date referitoare la teren

Crt	Categorie folosință	Intra vilan	Suprafața (mp)	Tarla	Parcelă	Nr. topo	Observații / Referințe
1	vie	NU	450	96	33/1	-	

Lungime Segmente

1) Valorile lungimilor segmentelor sunt obținute din proiecție în plan.

Punct început	X / Y	Punct sfârșit	X / Y	Lungime segment (** (m)
1	420.741,756 298.532,509	2	420.742,874 298.531,215	1.71
2	420.742,874 298.531,215	3	420.781,68 298.527,997	38.939
3	420.781,68 298.527,997	4	420.792,311 298.536,598	13.675
4	420.792,311 298.536,598	5	420.743,18 298.541,782	49.404
5	420.743,18 298.541,782	1	420.741,756 298.532,509	9.382

**** Lungimile segmentelor sunt determinate în planul de proiecție Stereo 70 și sunt rotunjite la 1 milimetru.**

***** Distanța dintre puncte este formată din segmente cumulate ce sunt mai mici decât valoarea 1 milimetru.**

**DATE DESPRE IMOBILUL NR. 16086**

Oficiul de Cadastru și Publicitate Imobiliară DOLJ
Biroul de Cadastru și Publicitate Imobiliară Craiova

A. Partea I. Descrierea imobilului

TEREN Extravilan

Adresa: Jud. Dolj, T96, P34

Nr. Crt	Nr cadastral Nr. topografic	Suprafața* (mp)	Observații / Referințe
A1		700	Sector cadastral:14 Teren neimprejmuit;

B. Partea II. Proprietari și acte

Inscrieri privitoare la dreptul de proprietate și alte drepturi reale	Referințe
/	
Act Administrativ nr. TDP 2310, din 30/07/2003 emis de COMISIA JUDETEANA DOLJ;	
B1	A1
Intabulare, drept de PROPRIETATE, dobândit prin Reconstituire, cota actuala 1/1, cota initiala 1/1	
1) BERCEANU MARCEL , LIPSĂ CNP DEFUNCT:Da	
2) SLAVU IOANA , LIPSĂ CNP	

C. Partea III. SARCINI .

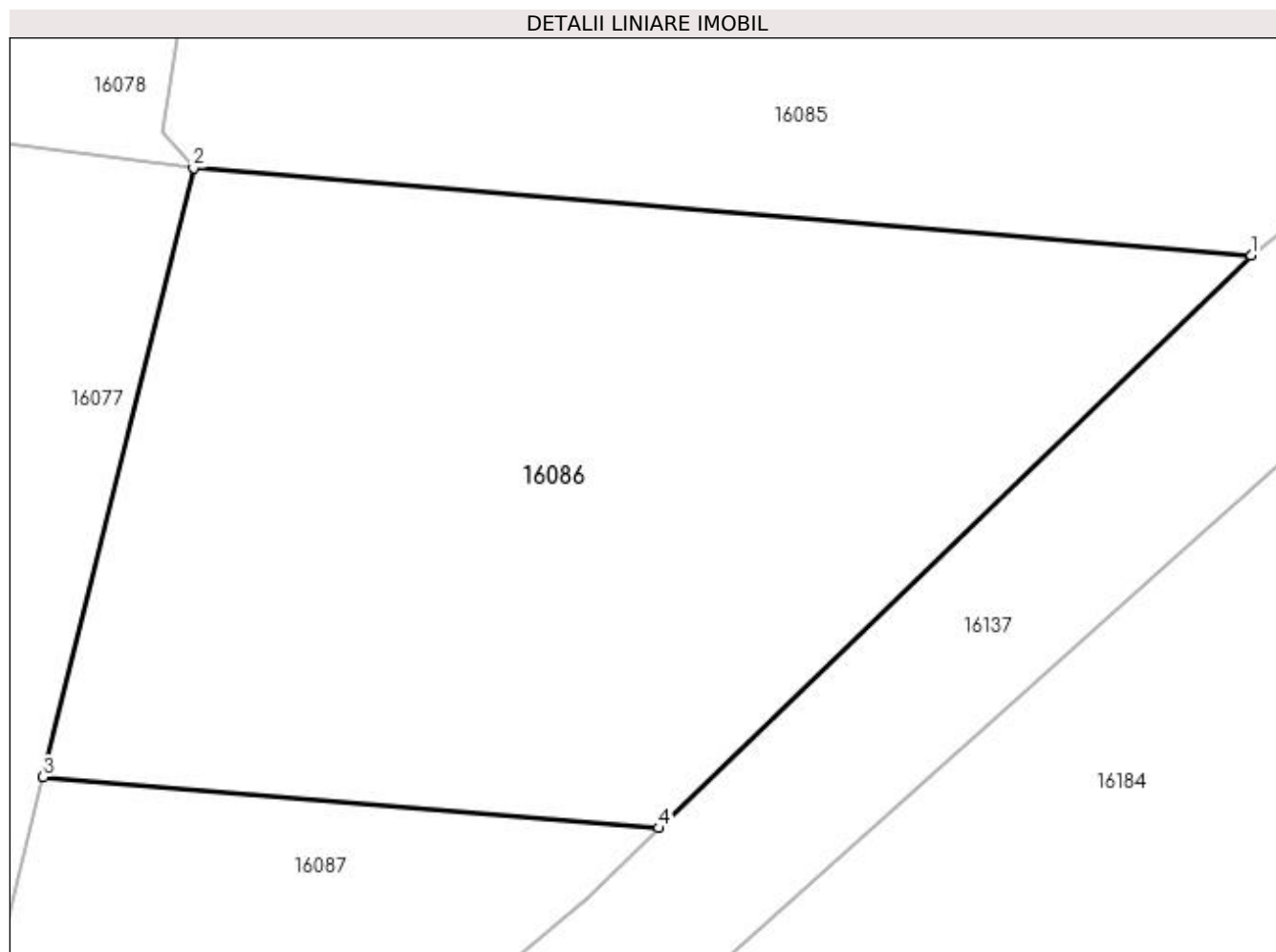
Inscrieri privind dezmembramintele dreptului de proprietate, drepturi reale de garanție și sarcini	Referințe
NU SUNT	

Anexa Nr. 1 La Partea I

Teren

Nr cadastral	Suprafața (mp)*	Observații / Referințe
	700	

* Suprafața este determinată în planul de proiecție Stereo 70.



Date referitoare la teren

Crt	Categorie folosință	Intra vilan	Suprafața (mp)	Tarla	Parcelă	Nr. topo	Observații / Referințe
1	vie	NU	700	96	34	-	IN TDP T96/1

Lungime Segmente

1) Valorile lungimilor segmentelor sunt obținute din proiecție în plan.

Punct început	X / Y	Punct sfârșit	X / Y	Lungime segment (** (m)
1	420.781,68 298.527,997	2	420.742,874 298.531,215	38.939
2	420.742,874 298.531,215	3	420.737,363 298.508,87	23.015
3	420.737,363 298.508,87	4	420.759,954 298.506,996	22.669
4	420.759,954 298.506,996	1	420.781,68 298.527,997	30.216

**** Lungimile segmentelor sunt determinate în planul de proiecție Stereo 70 și sunt rotunjite la 1 milimetru.**

***** Distanța dintre puncte este formată din segmente cumulate ce sunt mai mici decât valoarea 1 milimetru.**

**DATE DESPRE IMOBILUL NR. 16087**

Oficiul de Cadastru și Publicitate Imobiliară DOLJ
Biroul de Cadastru și Publicitate Imobiliară Craiova

A. Partea I. Descrierea imobilului

TEREN Extravilan

Adresa: Jud. Dolj, T96, P36/1

Nr. Crt	Nr cadastral Nr. topografic	Suprafața* (mp)	Observații / Referințe
A1		310	Sector cadastral:14 Teren neimprejmuit;

B. Partea II. Proprietari și acte

Inscrieri privitoare la dreptul de proprietate și alte drepturi reale	Referințe
/	
Act Notarial nr. ACT DE PARTAJ SUCCESORAL NR.205, din 24/02/2014 emis de NP GAGEATU ILIE;	
B1	A1
Intabulare, drept de PROPRIETATE, dobandit prin lesire Din Indiviziune, cota actuala 1/1, cota initiala 1/1 1) CĂLINESCU FLORENTIN	

C. Partea III. SARCINI .

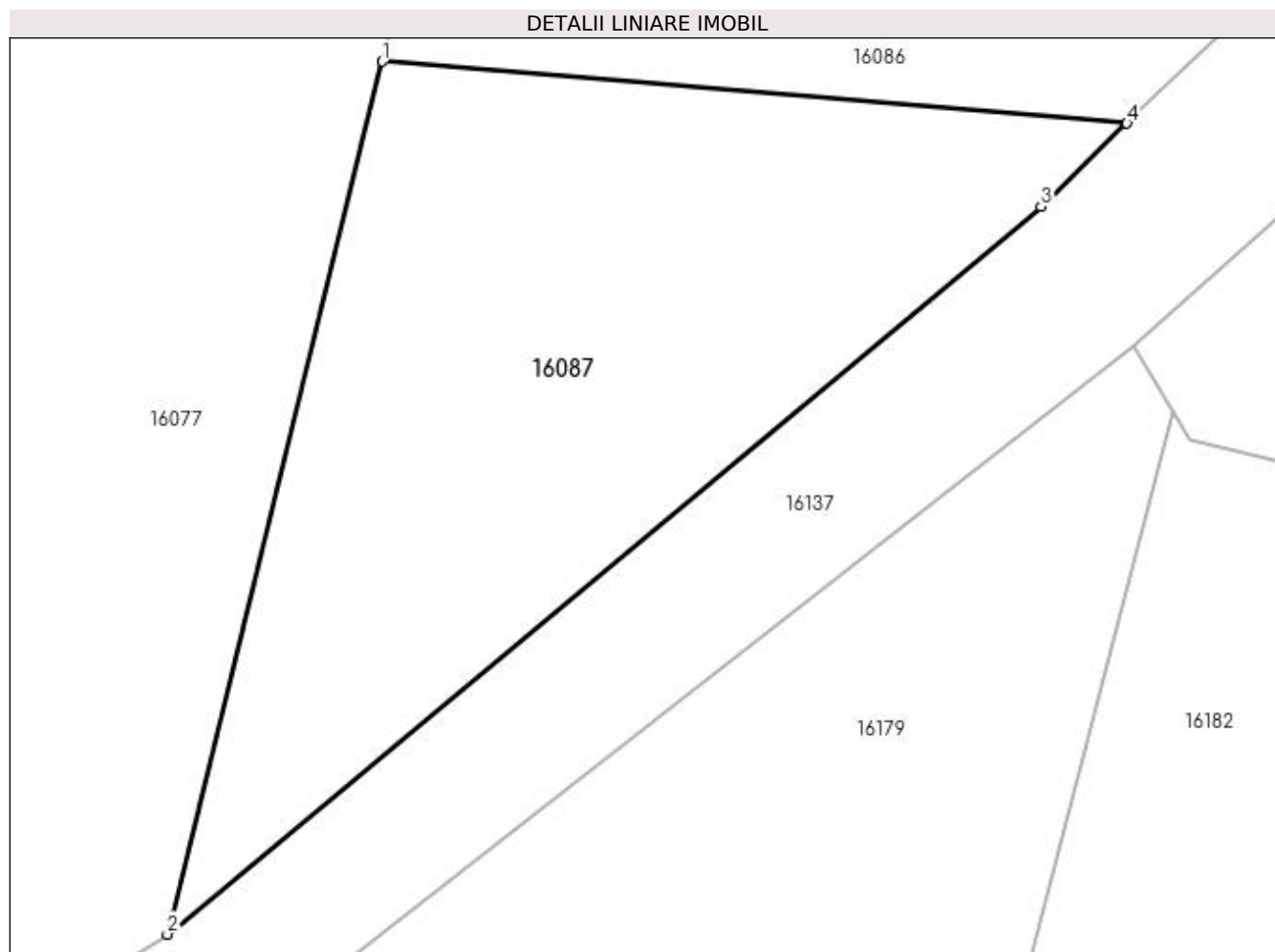
Inscrieri privind dezmembramintele dreptului de proprietate, drepturi reale de garanție și sarcini	Referințe
NU SUNT	

Anexa Nr. 1 La Partea I

Teren

Nr cadastral	Suprafața (mp)*	Observații / Referințe
	310	

* Suprafața este determinată în planul de proiecție Stereo 70.



Date referitoare la teren

Crt	Categorie folosință	Intravilan	Suprafața (mp)	Tarla	Parcelă	Nr. topo	Observații / Referințe
1	arabil	NU	310	96	36/1	-	

Lungime Segmente

1) Valorile lungimilor segmentelor sunt obținute din proiecție în plan.

Punct început	X / Y	Punct sfârșit	X / Y	Lungime segment (** (m)
1	420.737,363 298.508,87	2	420.730,835 298.482,401	27.262
2	420.730,835 298.482,401	3	420.757,343 298.504,472	34.494
3	420.757,343 298.504,472	4	420.759,954 298.506,996	3.632
4	420.759,954 298.506,996	1	420.737,363 298.508,87	22.669

**** Lungimile segmentelor sunt determinate în planul de proiecție Stereo 70 și sunt rotunjite la 1 milimetru.**

***** Distanța dintre puncte este formată din segmente cumulate ce sunt mai mici decât valoarea 1 milimetru.**

**DATE DESPRE IMOBILUL NR. 16088**

Oficiul de Cadastru și Publicitate Imobiliară DOLJ
Biroul de Cadastru și Publicitate Imobiliară Craiova

A. Partea I. Descrierea imobilului

TEREN Extravilan

Adresa: Jud. Dolj, T96, P37

Nr. Crt	Nr cadastral Nr. topografic	Suprafața* (mp)	Observații / Referințe
A1		Din acte: 900 Masurata: 964	Sector cadastral:14 Teren neimprejmuit;

B. Partea II. Proprietari și acte

Inscrieri privitoare la dreptul de proprietate și alte drepturi reale		Referințe
/		
Act Administrativ nr. TDP 3211, din 21/04/2005 emis de COMISIA JUDETEANA DOLJ (CERTIFICAT DE DECES SERIA D10 NR.763531);		
B1	Intabulare, drept de PROPRIETATE, dobandit prin Reconstituire, cota actuala 1/1, cota initiala 1/1 1) CALINSCU ION DEFUNCT:Da	A1

C. Partea III. SARCINI .

Inscrieri privind dezmembramintele dreptului de proprietate, drepturi reale de garanție și sarcini	Referințe
NU SUNT	

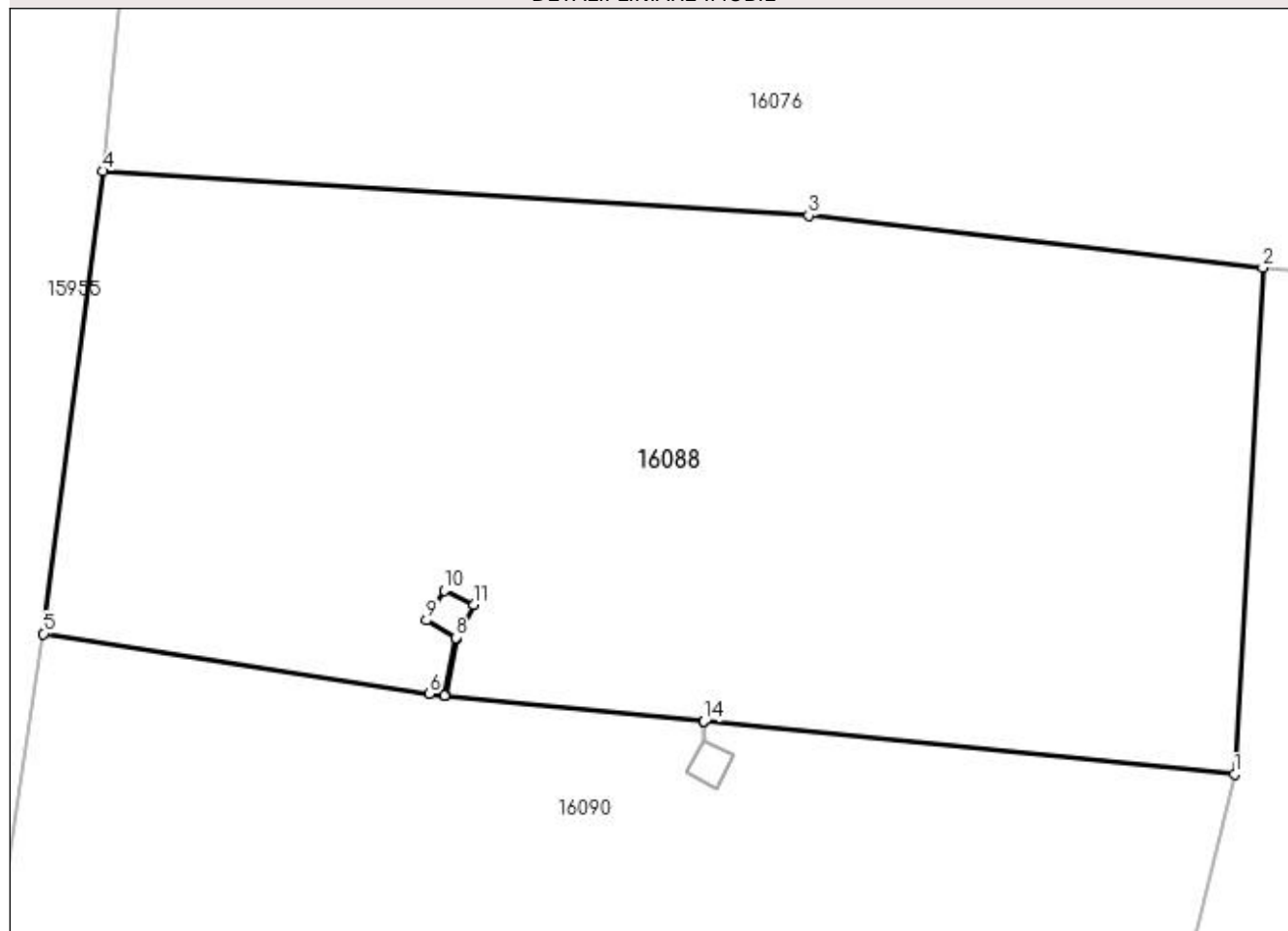
Anexa Nr. 1 La Partea I

Teren

Nr cadastral	Suprafața (mp)*	Observații / Referințe
	Din acte: 900 Masurata: 964	

* Suprafața este determinată în planul de proiecție Stereo 70.

DETALII LINIARE IMOBIL



Date referitoare la teren

Crt	Categorie folosință	Intra vilan	Suprafața (mp)	Tarla	Parcelă	Nr. topo	Observații / Referințe
1	vie	NU	964	96	37	-	

Lungime Segmente

1) Valorile lungimilor segmentelor sunt obținute din proiecție în plan.

Punct început	X / Y	Punct sfârșit	X / Y	Lungime segment (** (m)
1	420.716,376 298.491,962	2	420.717,519 298.512,435	20.505
2	420.717,519 298.512,435	3	420.699,174 298.514,531	18.464
3	420.699,174 298.514,531	4	420.670,664 298.516,329	28.567
4	420.670,664 298.516,329	5	420.668,254 298.497,64	18.844
5	420.668,254 298.497,64	6	420.683,832 298.495,213	15.766

Punct început	X / Y	Punct sfârşit	X / Y	Lungime segment (** (m)
6	420.683,832 298.495,213	7	420.684,468 298.495,149	0.639
7	420.684,468 298.495,149	8	420.684,925 298.497,49	2.385
8	420.684,925 298.497,49	9	420.683,731 298.498,185	1.382
9	420.683,731 298.498,185	10	420.684,442 298.499,396	1.404
10	420.684,442 298.499,396	11	420.685,644 298.498,811	1.337
11	420.685,644 298.498,811	12	420.684,934 298.497,485	1.504
12	420.684,934 298.497,485	13	420.684,483 298.495,148	2.38
13	420.684,483 298.495,148	14	420.694,94 298.494,103	10.509
14	420.694,94 298.494,103	15	420.694,949 298.494,103	0.009
15	420.694,949 298.494,103	1	420.716,376 298.491,962	21.534

** Lungimile segmentelor sunt determinate în planul de proiecţie Stereo 70 şi sunt rotunjite la 1 milimetru.

*** Distanţa dintre puncte este formată din segmente cumulate ce sunt mai mici decât valoarea 1 milimetru.

**DATE DESPRE IMOBILUL NR. 16089**

Oficiul de Cadastru și Publicitate Imobiliară DOLJ
Biroul de Cadastru și Publicitate Imobiliară Craiova

A. Partea I. Descrierea imobilului

TEREN Extravilan

Adresa: Jud. Dolj, T96

Nr. Crt	Nr cadastral Nr. topografic	Suprafața* (mp)	Observații / Referințe
A1		2	Sector cadastral:14 Teren neimprijmit;

Construcții

Crt	Nr cadastral Nr. topografic	Adresa	Observații / Referințe
A1.1		Jud. Dolj	Nr. niveluri:1; S. construita la sol:2 mp; CIE - constructii industriale si edilitare

B. Partea II. Proprietari și acte

Inscrieri privitoare la dreptul de proprietate și alte drepturi reale	Referințe
/	
Act Administrativ nr. DECRET PREZIDENTIAL NR.93, din 22/05/1985 emis de PRESEDINTELE R.S. ROMANIA;	
B1 Intabulare, drept de PROPRIETATE, dobandit prin Lege, cota actuala 1/1, cota initiala 1/1 1) STATUL ROMAN-DOMENIUL PUBLIC, LIPSĂ CNP	A1
Act Administrativ nr. LEGEA 7DECRET PREZIDENTIAL NR.93, din 22/05/1985 emis de PRESEDINTELE R.S. ROMANIA;	
B2 Intabulare, drept de PROPRIETATE, dobandit prin Lege, cota actuala 1/1, cota initiala 1/1 1) STATUL ROMAN -DOMENIUL PUBLIC, CIF:9999999999999	A1.1
Act Administrativ nr. CONTRACT CONCESIUNE NR.6, din 20/06/2005 emis de M.E.C - SDFEE ELECTRICA OLTENIA (ACT ADMINSTRATIV NR.14227 DIN 13-03-2007 EMIS DE OFICIUL REGISTRULUI COMERTULUI DE PE LANGA TRIBUNALUL DOLJ; ACT ADMINSTRATIV NR.2008 DIN 14-03-2007 EMIS DE TRIBUNALUL DOLJ; ACT NOTARIAL NR.641 DIN 09-03-2007 EMIS DE B.N.P. MONE GABRIELA SI ANDREI AUREL JEAN; ACT ADMINISTRATIV NR.57806 DIN 29-12-2016 EMIS DE OFICIUL REGISTRULUI COMERTULUI DE PE LANGA TRIBUNALUL DOLJ; ACT ADMINISTRATIV NR.22729 DIN 30-12-2016 EMIS DE OFICIUL REGISTRULUI COMERTLUI DE PE LANGA TRIBUNALUL DOLJ;);	
B3 Intabulare, drept de CONCESIUNEPE O PERIOADA DE 49 DE ANI INCEPAND CU DATA SEMNARII CONSTRUCTULUI DE CONCESIUNE, dobandit prin Conventie, cota actuala 1/1, cota initiala 1/1 1) DISTRIBUTIE ENERGIE OLTENIA SA, CIF:14491102	A1
Act Administrativ nr. CONTRACT CONCESIUNE NR.6, din 20/06/2005 emis de MIN. ECON. SI COMERTULUI - SDFEE ELECTRICA OLTENIA (ACT ADMINSTRATIV NR.14227 DIN 13-03-2007 EMIS DE OFICIUL REGISTRULUI COMERTULUI DE PE LANGA TRIBUNALUL DOLJ; ACT ADMINISTRATIV NR.2008 DIN 14-03-2007 EMIS DE TRIBUNALUL DOLJ; ACT NOTARIAL NR.641 DIN 09-03-20);	
B4 Intabulare, drept de CONCESIUNE, cota actuala 1/1, cota initiala 1/1 1) DISTRIBUTIE ENERGIE OLTENIA SA, CIF:14491102	A1.1

C. Partea III. SARCINI .

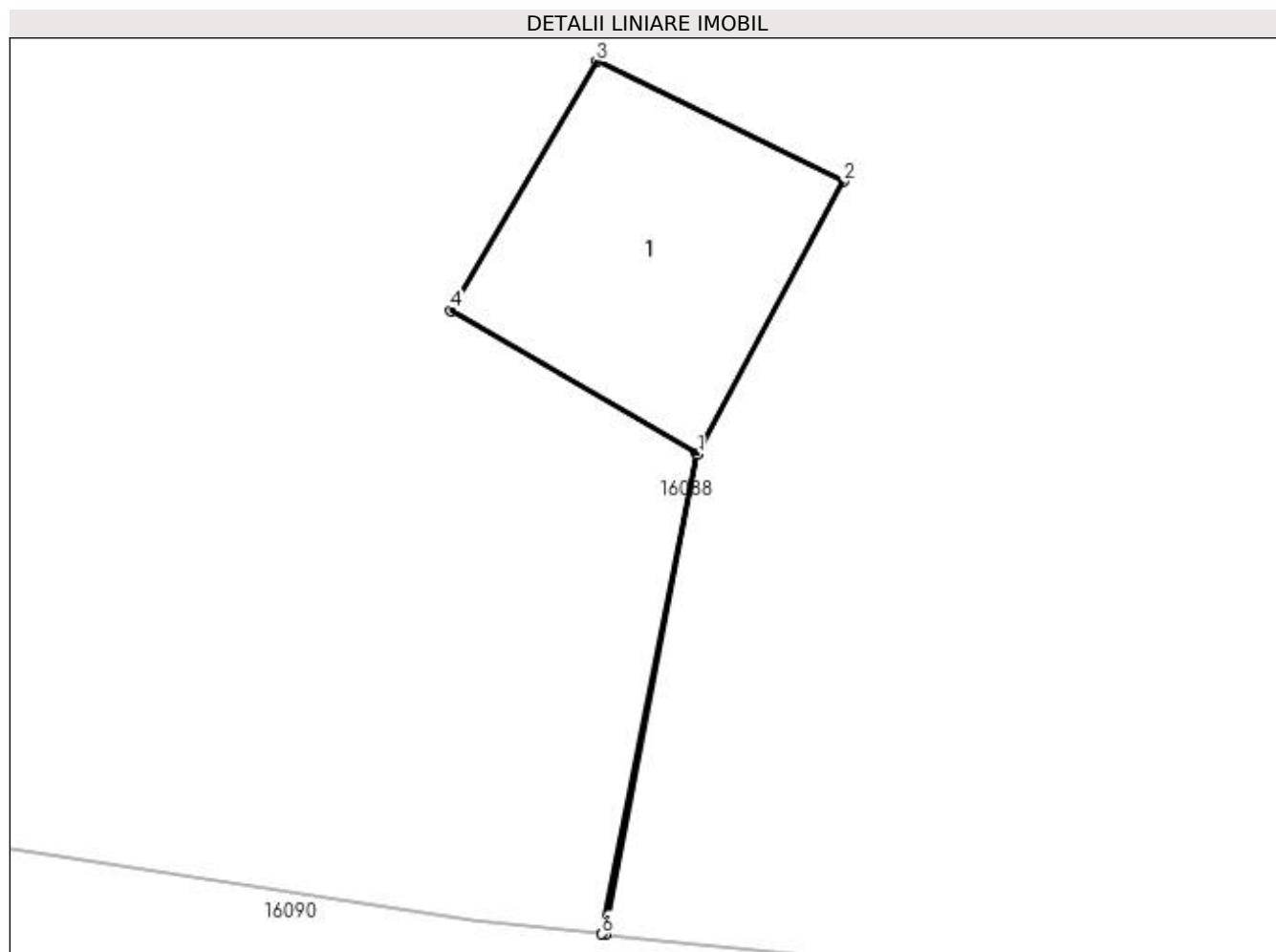
Inscrieri privind dezmembramintele dreptului de proprietate, drepturi reale de garanție și sarcini	Referințe
NU SUNT	

Anexa Nr. 1 La Partea I

Teren

Nr cadastral	Suprafața (mp)*	Observații / Referințe
	2	

* Suprafața este determinată în planul de proiecție Stereo 70.



Date referitoare la teren

Crt	Categorie folosință	Intra vilan	Suprafața (mp)	Tarla	Parcelă	Nr. topo	Observații / Referințe
1	curți constructii	NU	2	96	-	-	TEREN PE CARE ESTE AMPLASAT STALP

Date referitoare la construcții

Crt	Număr	Destinație construcție	Supraf. (mp)	Situație juridică	Observații / Referințe
A1.1		construcții industriale și edilitare	2	Cu acte	Nr. niveluri:1; S. construita la sol:2 mp; CIE - construcții industriale și edilitare

Lungime Segmente

1) Valorile lungimilor segmentelor sunt obținute din proiecție în plan.

Punct început	X / Y	Punct sfârșit	X / Y	Lungime segment (** (m)
1	420.684,934 298.497,485	2	420.685,644 298.498,811	1.504
2	420.685,644 298.498,811	3	420.684,442 298.499,396	1.337
3	420.684,442 298.499,396	4	420.683,731 298.498,185	1.404

Punct început	X / Y	Punct sfârșit	X / Y	Lungime segment (** (m)
4	420.683,731 298.498,185	5	420.684,925 298.497,49	1.382
5	420.684,925 298.497,49	6	420.684,468 298.495,149	2.385
6	420.684,468 298.495,149	7	420.684,483 298.495,148	0.015
7	420.684,483 298.495,148	1	420.684,934 298.497,485	2.38

** Lungimile segmentelor sunt determinate în planul de proiecție Stereo 70 și sunt rotunjite la 1 milimetru.

*** Distanța dintre puncte este formată din segmente cumulate ce sunt mai mici decât valoarea 1 milimetru.

**DATE DESPRE IMOBILUL NR. 16090**

Oficiul de Cadastru și Publicitate Imobiliară DOLJ
Biroul de Cadastru și Publicitate Imobiliară Craiova

A. Partea I. Descrierea imobilului

TEREN Extravilan

Adresa: Jud. Dolj, T96, P38

Nr. Crt	Nr cadastral Nr. topografic	Suprafața* (mp)	Observații / Referințe
A1		900	Sector cadastral:14 Teren neimprejmut;

B. Partea II. Proprietari și acte

Inscrieri privitoare la dreptul de proprietate și alte drepturi reale		Referințe
/		
Act Notarial nr. CM 05, din 15/01/2021 emis de NP ZAVOI AURELIAN PAUL (ACT DE PARTAJ VOLUNTAR NR. 1874 DIN 17-03-2005);		
B1	Intabulare, drept de PROPRIETATE, dobandit prin Succesiune, cota actuala 1/2, cota initiala 1/2 1) CALINESCU NUTI-ROZETA	A1
B2	Intabulare, drept de PROPRIETATE, dobandit prin Succesiune, cota actuala 1/2, cota initiala 1/2 1) SAVU ANDREEA-MIHAELA	A1

C. Partea III. SARCINI .

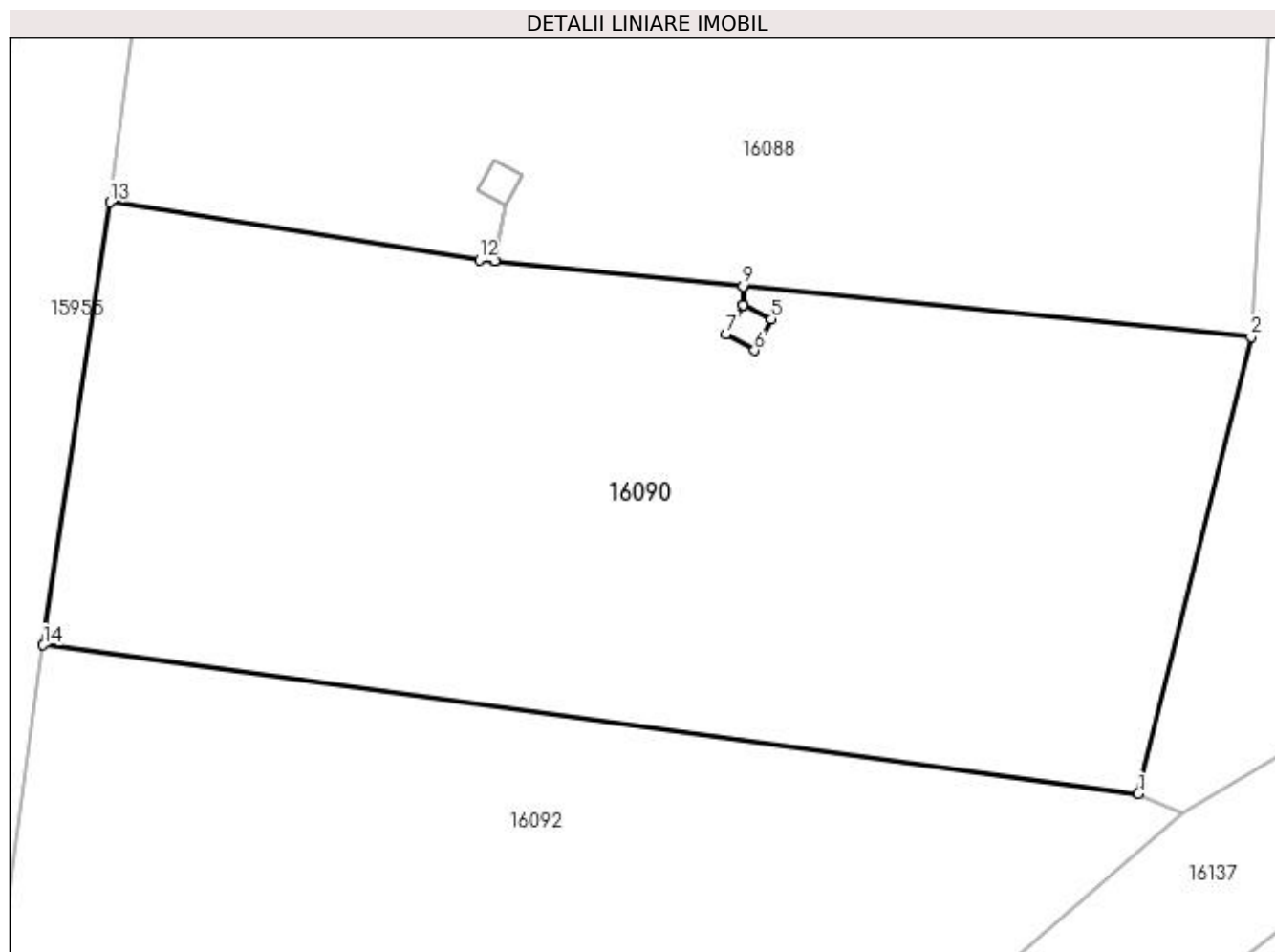
Inscrieri privind dezmembramintele dreptului de proprietate, drepturi reale de garanție și sarcini	Referințe
NU SUNT	

Anexa Nr. 1 La Partea I

Teren

Nr cadastral	Suprafața (mp)*	Observații / Referințe
	900	

* Suprafața este determinată în planul de proiecție Stereo 70.



Date referitoare la teren

Crt	Categorie folosință	Intra vilan	Suprafața (mp)	Tarla	Parcelă	Nr. topo	Observații / Referințe
1	vie	NU	900	96	38	-	

Lungime Segmente

1) Valorile lungimilor segmentelor sunt obținute din proiecție în plan.

Punct început	X / Y	Punct sfârșit	X / Y	Lungime segment (** (m)
1	420.711,617 298.472,723	2	420.716,376 298.491,962	19.819
2	420.716,376 298.491,962	3	420.694,949 298.494,103	21.534
3	420.694,949 298.494,103	4	420.694,955 298.493,303	0.8
4	420.694,955 298.493,303	5	420.696,148 298.492,722	1.327
5	420.696,148 298.492,722	6	420.695,438 298.491,396	1.504

Punct început	X / Y	Punct sfârșit	X / Y	Lungime segment (** (m)
6	420.695,438 298.491,396	7	420.694,235 298.492,096	1.392
7	420.694,235 298.492,096	8	420.694,946 298.493,307	1.404
8	420.694,946 298.493,307	9	420.694,94 298.494,103	0.796
9	420.694,94 298.494,103	10	420.684,483 298.495,148	10.509
10	420.684,483 298.495,148	11	420.684,468 298.495,149	0.015
11	420.684,468 298.495,149	12	420.683,832 298.495,213	0.639
12	420.683,832 298.495,213	13	420.668,254 298.497,64	15.766
13	420.668,254 298.497,64	14	420.665,436 298.478,975	18.876
14	420.665,436 298.478,975	1	420.711,617 298.472,723	46.602

** Lungimile segmentelor sunt determinate în planul de proiecție Stereo 70 și sunt rotunjite la 1 milimetru.

*** Distanța dintre puncte este formată din segmente cumulate ce sunt mai mici decât valoarea 1 milimetru.

**DATE DESPRE IMOBILUL NR. 16091**

Oficiul de Cadastru și Publicitate Imobiliară DOLJ
Biroul de Cadastru și Publicitate Imobiliară Craiova

A. Partea I. Descrierea imobilului

TEREN Extravilan

Adresa: Jud. Dolj, T96

Nr. Crt	Nr cadastral Nr. topografic	Suprafața* (mp)	Observații / Referințe
A1		2	Sector cadastral:14 Teren neimprijmit;

Construcții

Crt	Nr cadastral Nr. topografic	Adresa	Observații / Referințe
A1.1		Jud. Dolj	Nr. niveluri:1; S. construita la sol:2 mp; CIE - constructii industriale si edilitare

B. Partea II. Proprietari și acte

Inscrieri privitoare la dreptul de proprietate și alte drepturi reale	Referințe
/	
Act Administrativ nr. DECRET PREZIDENTIAL NR.93, din 22/05/1985 emis de PRESEDINTELE R.S.R;	
B1 Intabulare, drept de PROPRIETATE, dobandit prin Lege, cota actuala 1/1, cota initiala 1/1 1) STATUL ROMAN-DOMENIUL PUBLIC, LIPSĂ CNP	A1
Act Administrativ nr. DECRET PREZIDENTIAL NR.93, din 22/05/1985 emis de RESEDINTELE REPUBLICII SOCIALISTE ROMANIA;	
B2 Intabulare, drept de PROPRIETATE, dobandit prin Lege, cota actuala 1/1, cota initiala 1/1 1) STATUL ROMAN -DOMENIUL PUBLIC, CIF:9999999999999	A1.1
Act Administrativ nr. CONTRACT CONCESIUNE NR.6, din 20/06/2005 emis de M E.C - SDFEE ELECTRICA OLTENIA (ACT ADMINSTRATIV NR.14227 DIN 13-03-2007 EMIS DE OFICIUL REGISTRULUI COMERTULUI DE PE LANGA TRIBUNALUL DOLJ; ACT ADMINSTRATIV NR.2008 DIN 14-03-2007 EMIS DE TRIBUNALUL DOLJ; ACT NOTARIAL NR.641 DIN 09-03-2007 EMIS DE B.N.P. MONE GABRIELA SI ANDREI AUREL JEAN; ACT ADMINISTRATIV NR.57806 DIN 29-12-2016 EMIS DE OFICIUL REGISTRULUI COMERTULUI DE PE LANGA TRIBUNALUL DOLJ; ACT ADMINISTRATIV NR.22729 DIN 30-12-2016 EMIS DE OFICIUL REGISTRULUI COMERTLUI DE PE LANGA TRIBUNALUL DOLJ;);	
B3 Intabulare, drept de CONCESIUNEPE O PERIOADA DE 49 DE ANI INCEPAND CU DATA SEMNARII CONSTRUCTULUI DE CONCESIUNE, dobandit prin Conventie, cota actuala 1/1, cota initiala 1/1 1) DISTRIBUTIE ENERGIE OLTENIA SA, CIF:14491102	A1
Act Administrativ nr. CONTRACT CONCESIUNE NR.6, din 20/06/2005 emis de MIN. ECON. SI COMERTULUI - SDFEE ELECTRICA OLTENIA (ACT ADMINSTRATIV NR.14227 DIN 13-03-2007 EMIS DE OFICIUL REGISTRULUI COMERTULUI DE PE LANGA TRIBUNALUL DOLJ; ACT ADMINSTRATIV NR.2008 DIN 14-03-2007 EMIS DE);	
B4 Intabulare, drept de CONCESIUNE, cota actuala 1/1, cota initiala 1/1 1) DISTRIBUTIE ENERGIE OLTENIA SA, CIF:14491102	A1.1

C. Partea III. SARCINI .

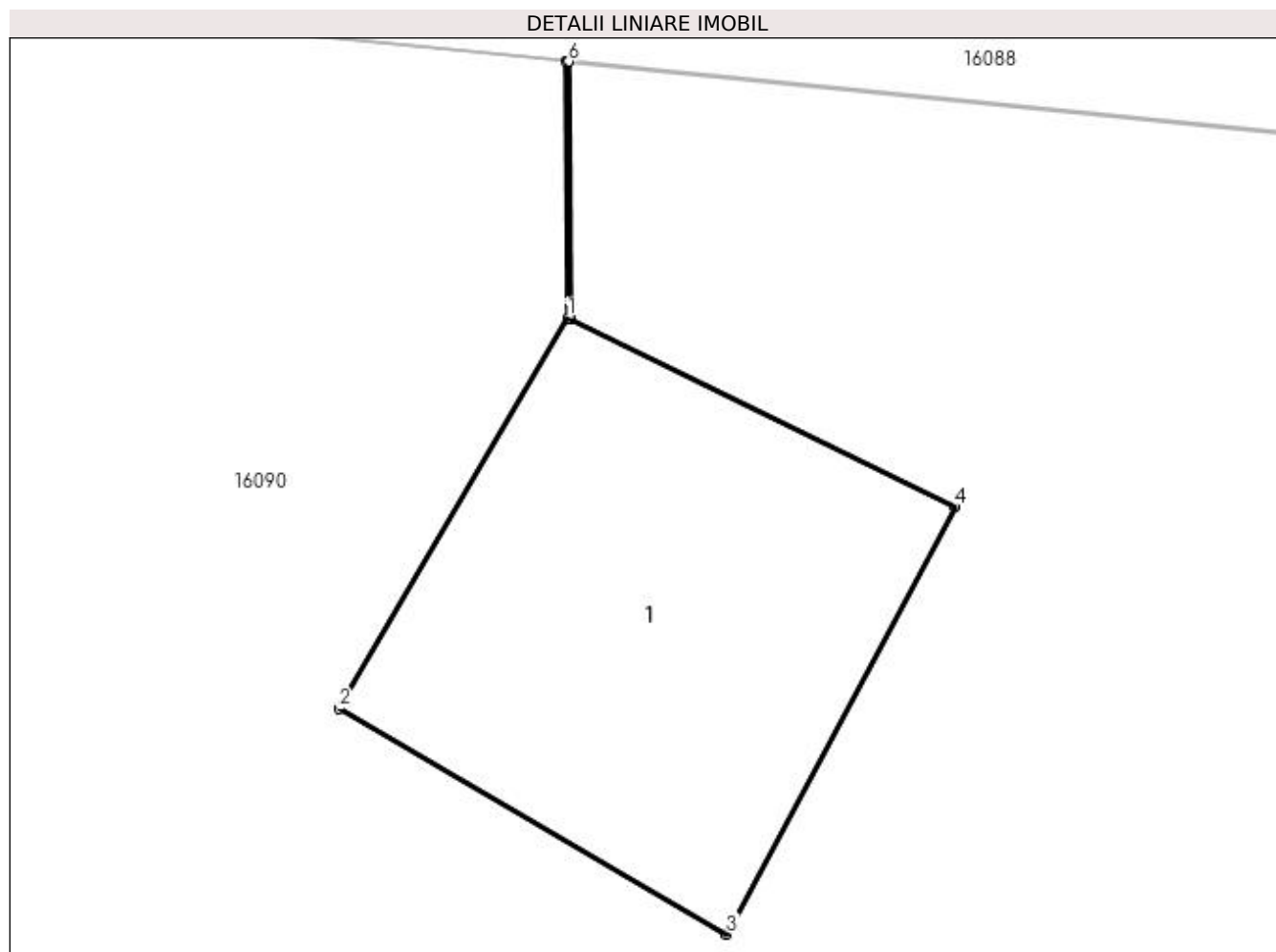
Inscrieri privind dezmembramintele dreptului de proprietate, drepturi reale de garanție și sarcini	Referințe
NU SUNT	

Anexa Nr. 1 La Partea I

Teren

Nr cadastral	Suprafața (mp)*	Observații / Referințe
	2	

* Suprafața este determinată în planul de proiecție Stereo 70.



Date referitoare la teren

Crt	Categorie folosință	Intra vilan	Suprafața (mp)	Tarla	Parcelă	Nr. topo	Observații / Referințe
1	curți constructii	NU	2	96	-	-	TEREN PE CARE ESTE AMPLASAT STALP

Date referitoare la construcții

Crt	Număr	Destinație construcție	Supraf. (mp)	Situație juridică	Observații / Referințe
A1.1		construcții industriale și edilitare	2	Cu acte	Nr. niveluri:1; S. construita la sol:2 mp; CIE - construcții industriale și edilitare

Lungime Segmente

1) Valorile lungimilor segmentelor sunt obținute din proiecție în plan.

Punct început	X / Y	Punct sfârșit	X / Y	Lungime segment (** (m)
1	420.694,946 298.493,307	2	420.694,235 298.492,096	1.404
2	420.694,235 298.492,096	3	420.695,438 298.491,396	1.392
3	420.695,438 298.491,396	4	420.696,148 298.492,722	1.504

Punct început	X / Y	Punct sfârșit	X / Y	Lungime segment (** (m)
4	420.696,148 298.492,722	5	420.694,955 298.493,303	1.327
5	420.694,955 298.493,303	6	420.694,949 298.494,103	0.8
6	420.694,949 298.494,103	7	420.694,94 298.494,103	0.009
7	420.694,94 298.494,103	1	420.694,946 298.493,307	0.796

** Lungimile segmentelor sunt determinate în planul de proiecție Stereo 70 și sunt rotunjite la 1 milimetru.

*** Distanța dintre puncte este formată din segmente cumulate ce sunt mai mici decât valoarea 1 milimetru.

**DATE DESPRE IMOBILUL NR. 16092**

Oficiul de Cadastru și Publicitate Imobiliară DOLJ
Biroul de Cadastru și Publicitate Imobiliară Craiova

A. Partea I. Descrierea imobilului

TEREN Extravilan

Adresa: Jud. Dolj, T96, P39

Nr. Crt	Nr cadastral Nr. topografic	Suprafața* (mp)	Observații / Referințe
A1		730	Sector cadastral:14 Teren neimprejmuit;

B. Partea II. Proprietari și acte

Inscrieri privitoare la dreptul de proprietate și alte drepturi reale	Referințe
/	
Act Notarial nr. CM 57, din 11/04/2008 emis de NP GAGEATU ILIE;	
B1	A1
Intabulare, drept de PROPRIETATE, dobandit prin Succesiune, cota actuala 1/1, cota initiala 1/1 1) CALINSCU MARIN	

C. Partea III. SARCINI .

Inscrieri privind dezmembramintele dreptului de proprietate, drepturi reale de garanție și sarcini	Referințe
NU SUNT	

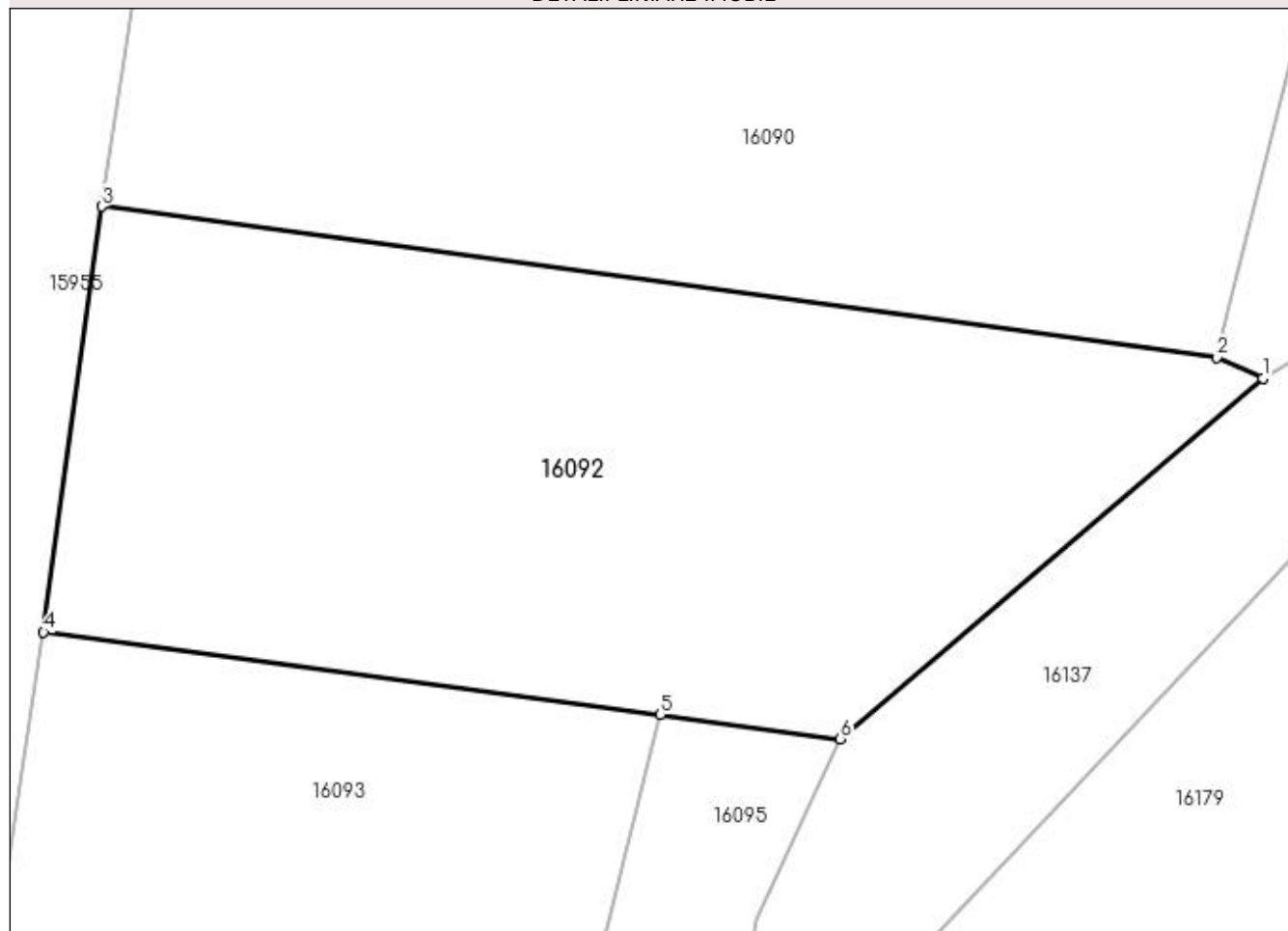
Anexa Nr. 1 La Partea I

Teren

Nr cadastral	Suprafața (mp)*	Observații / Referințe
	730	

* Suprafața este determinată în planul de proiecție Stereo 70.

DETALII LINIARE IMOBIL



Date referitoare la teren

Crt	Categorie folosință	Intra vilan	Suprafața (mp)	Tarla	Parcelă	Nr. topo	Observații / Referințe
1	arabil	NU	730	96	39	-	

Lungime Segmente

1) Valorile lungimilor segmentelor sunt obținute din proiecție în plan.

Punct început	X / Y	Punct sfârșit	X / Y	Lungime segment (** (m)
1	420.713,511 298.471,868	2	420.711,617 298.472,723	2.078
2	420.711,617 298.472,723	3	420.665,436 298.478,975	46.602
3	420.665,436 298.478,975	4	420.663,037 298.461,361	17.777
4	420.663,037 298.461,361	5	420.688,556 298.457,948	25.746
5	420.688,556 298.457,948	6	420.696,026 298.456,949	7.537

Punct început	X / Y	Punct sfârșit	X / Y	Lungime segment (** (m)
6	420.696,026 298.456,949	1	420.713,511 298.471,868	22.985

** Lungimile segmentelor sunt determinate în planul de proiecție Stereo 70 și sunt rotunjite la 1 milimetru.

*** Distanța dintre puncte este formată din segmente cumulate ce sunt mai mici decât valoarea 1 milimetru.

**DATE DESPRE IMOBILUL NR. 16093**

Oficiul de Cadastru și Publicitate Imobiliară DOLJ
Biroul de Cadastru și Publicitate Imobiliară Craiova

A. Partea I. Descrierea imobilului

TEREN Extravilan

Adresa: Jud. Dolj, T96, P40

Nr. Crt	Nr cadastral Nr. topografic	Suprafața* (mp)	Observații / Referințe
A1		524	Sector cadastral:14 Teren neimprejmuit;

B. Partea II. Proprietari și acte

Inscrieri privitoare la dreptul de proprietate și alte drepturi reale	Referințe
/	
Act Administrativ nr. TDP 2018-1336, din 23/07/2002 emis de COMISIA JUDETEANA DOLJ;	
B1	A1
Intabulare, drept de PROPRIETATE, dobândit prin Reconstituire, cota actuala 1/1, cota initiala 1/1 1) STĂICUȘI ION, LIPSĂ CNP	

C. Partea III. SARCINI .

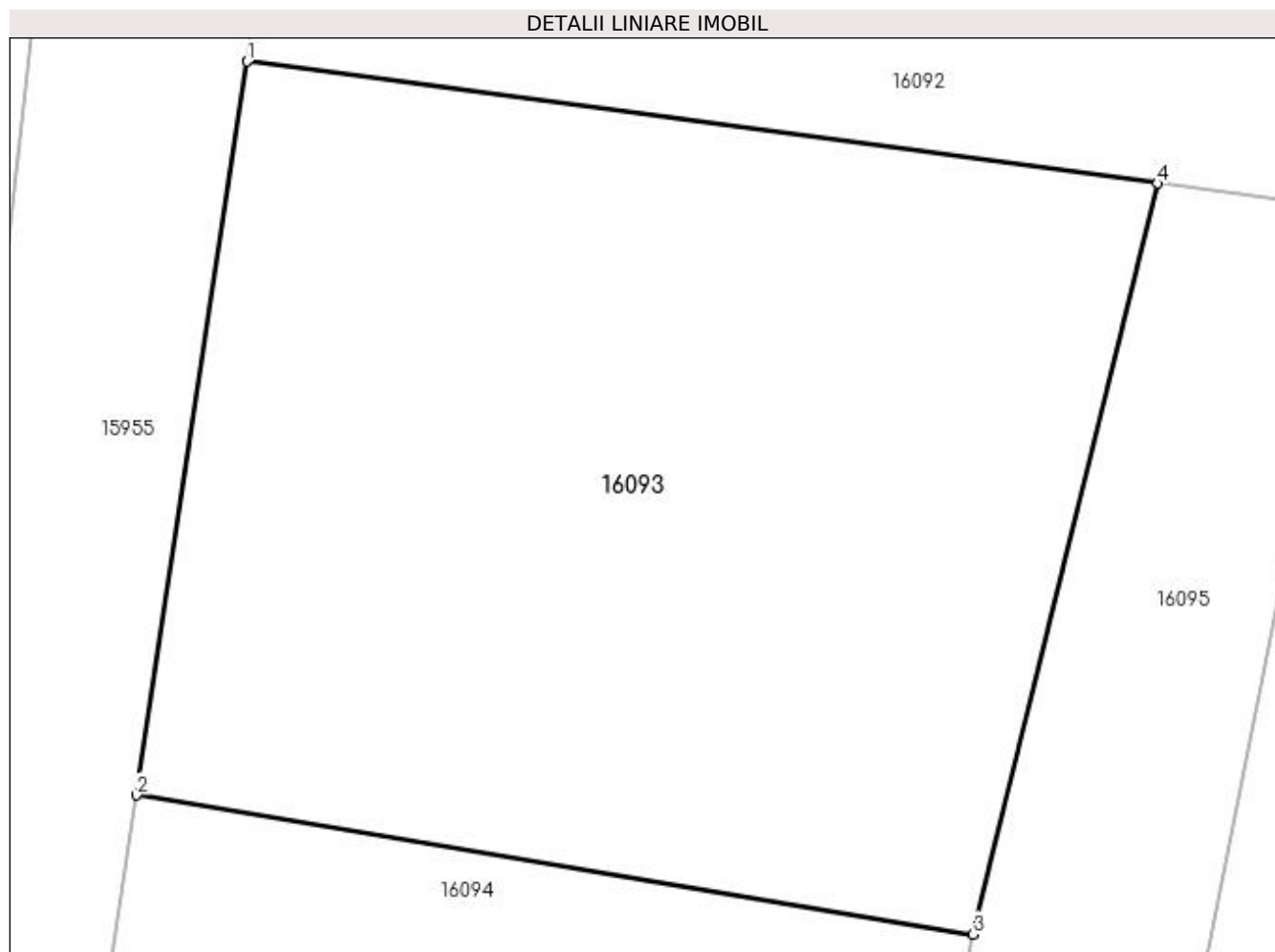
Inscrieri privind dezmembramintele dreptului de proprietate, drepturi reale de garanție și sarcini	Referințe
NU SUNT	

Anexa Nr. 1 La Partea I

Teren

Nr cadastral	Suprafața (mp)*	Observații / Referințe
	524	

* Suprafața este determinată în planul de proiecție Stereo 70.



Date referitoare la teren

Crt	Categorie folosință	Intravilan	Suprafața (mp)	Tarla	Parcelă	Nr. topo	Observații / Referințe
1	arabil	NU	524	96	40	-	

Lungime Segmente

1) Valorile lungimilor segmentelor sunt obținute din proiecție în plan.

Punct început	X / Y	Punct sfârșit	X / Y	Lungime segment (** (m)
1	420.663,037 298.461,361	2	420.659,942 298.440,817	20.776
2	420.659,942 298.440,817	3	420.683,369 298.436,919	23.749
3	420.683,369 298.436,919	4	420.688,556 298.457,948	21.659
4	420.688,556 298.457,948	1	420.663,037 298.461,361	25.746

**** Lungimile segmentelor sunt determinate în planul de proiecție Stereo 70 și sunt rotunjite la 1 milimetru.**

***** Distanța dintre puncte este formată din segmente cumulate ce sunt mai mici decât valoarea 1 milimetru.**

**DATE DESPRE IMOBILUL NR. 16094**

Oficiul de Cadastru și Publicitate Imobiliară DOLJ
Biroul de Cadastru și Publicitate Imobiliară Craiova

A. Partea I. Descrierea imobilului

TEREN Extravilan

Adresa: Jud. Dolj, T96, P43

Nr. Crt	Nr cadastral Nr. topografic	Suprafața* (mp)	Observații / Referințe
A1		651	Sector cadastral:14 Teren neimprejmuit;

B. Partea II. Proprietari și acte

Inscrieri privitoare la dreptul de proprietate și alte drepturi reale	Referințe
/	
Act Administrativ nr. TDP 10699, din 17/06/2008 emis de COMISIA JUDETEANA DOLJ;	
B1	A1
Intabulare, drept de PROPRIETATE, dobândit prin Reconstituire, cota actuala 1/1, cota initiala 1/1 1) DIACONU EUGENIA, LIPSĂ CNP	

C. Partea III. SARCINI .

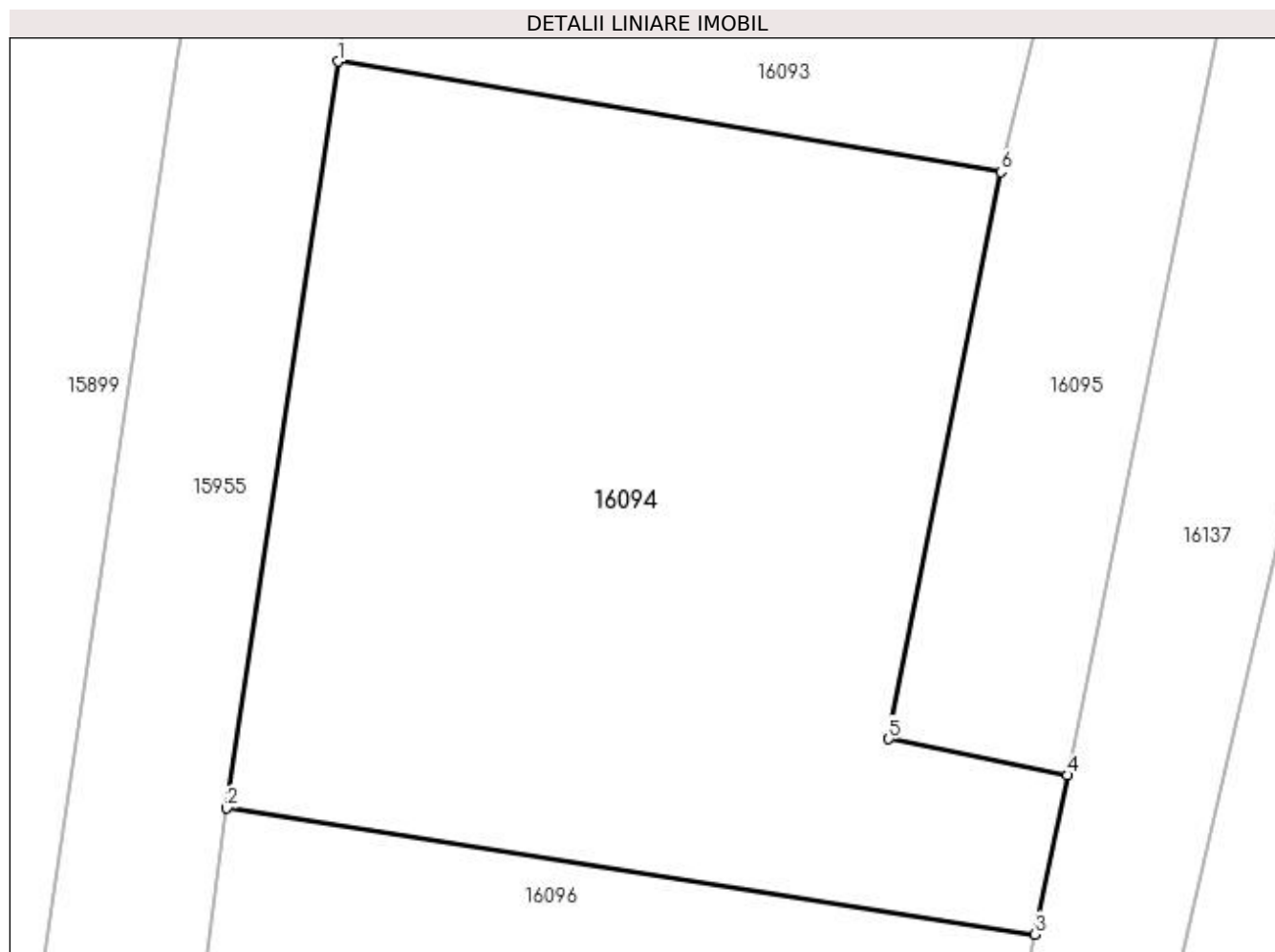
Inscrieri privind dezmembramintele dreptului de proprietate, drepturi reale de garanție și sarcini	Referințe
NU SUNT	

Anexa Nr. 1 La Partea I

Teren

Nr cadastral	Suprafața (mp)*	Observații / Referințe
	651	

* Suprafața este determinată în planul de proiecție Stereo 70.



Date referitoare la teren

Crt	Categorie folosință	Intra vilan	Suprafața (mp)	Tarla	Parcelă	Nr. topo	Observații / Referințe
1	arabil	NU	651	96	43	-	

Lungime Segmente

1) Valorile lungimilor segmentelor sunt obținute din proiecție în plan.

Punct început	X / Y	Punct sfârșit	X / Y	Lungime segment (** (m)
1	420.659,942 298.440,817	2	420.656,025 298.414,449	26.657
2	420.656,025 298.414,449	3	420.684,584 298.409,99	28.905
3	420.684,584 298.409,99	4	420.685,722 298.415,612	5.736
4	420.685,722 298.415,612	5	420.679,42 298.416,888	6.43
5	420.679,42 298.416,888	6	420.683,369 298.436,919	20.417

Punct început	X / Y	Punct sfârșit	X / Y	Lungime segment (** (m)
6	420.683,369 298.436,919	1	420.659,942 298.440,817	23.749

** Lungimile segmentelor sunt determinate în planul de proiecție Stereo 70 și sunt rotunjite la 1 milimetru.

*** Distanța dintre puncte este formată din segmente cumulate ce sunt mai mici decât valoarea 1 milimetru.

**DATE DESPRE IMOBILUL NR. 16095**

Oficiul de Cadastru și Publicitate Imobiliară DOLJ
Biroul de Cadastru și Publicitate Imobiliară Craiova

A. Partea I. Descrierea imobilului

TEREN Extravilan

Adresa: Jud. Dolj, T96

Nr. Crt	Nr cadastral Nr. topografic	Suprafața* (mp)	Observații / Referințe
A1		272	Sector cadastral:14 Teren neimprejmuit;

B. Partea II. Proprietari și acte

Inscrieri privitoare la dreptul de proprietate și alte drepturi reale		Referințe
/		
Act Normativ nr. LEGE 7, din 13/03/1996 emis de PARLAMENT;		
B1	Inscrierea provizorie, drept de PROPRIETATE, dobandit prin Lege, cota actuala 1/1, cota initiala 1/1 1) NEIDENTIFICAT NEIDENTIFICAT	A1

C. Partea III. SARCINI .

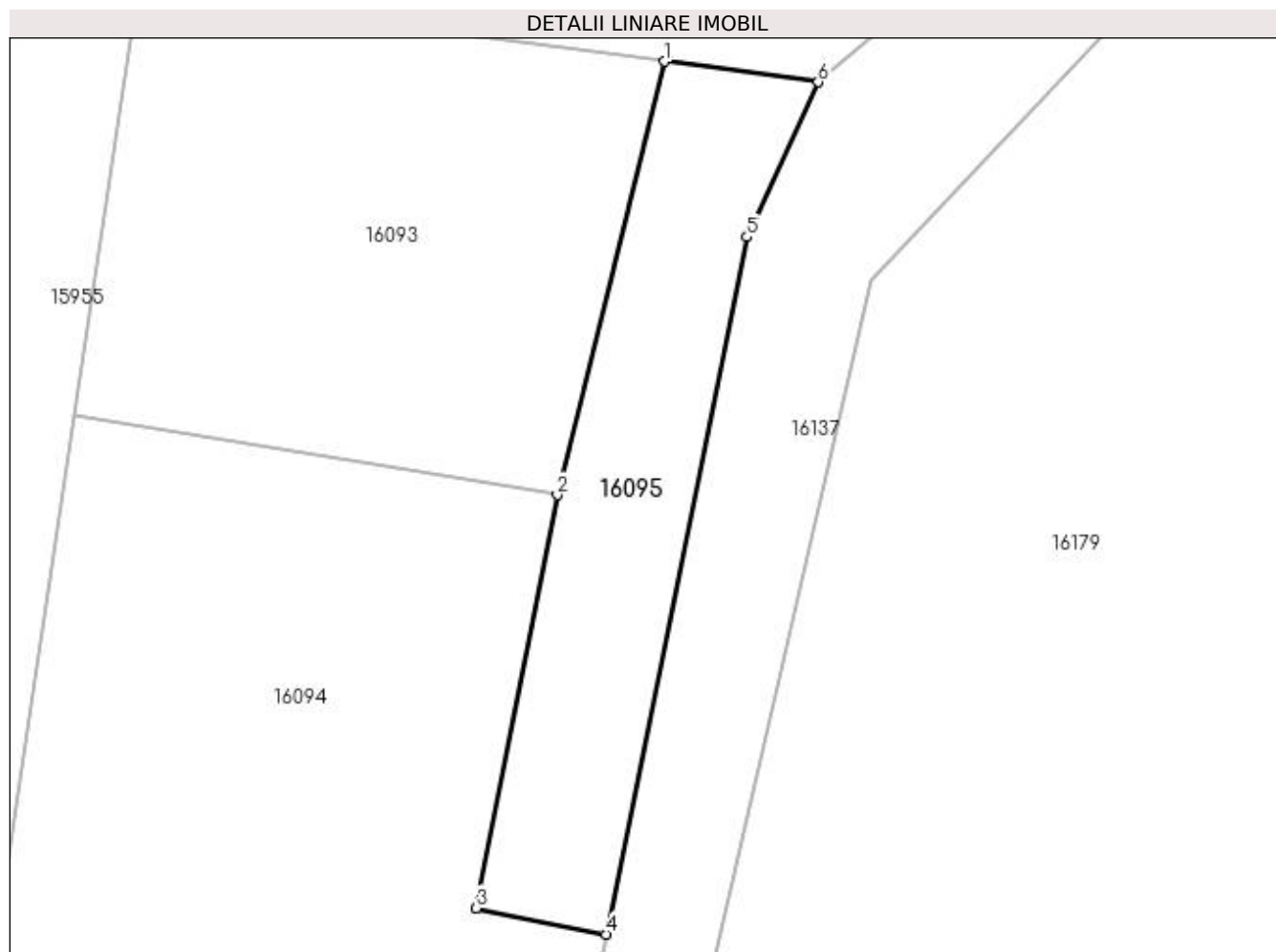
Inscrieri privind dezmembramintele dreptului de proprietate, drepturi reale de garanție și sarcini	Referințe
NU SUNT	

Anexa Nr. 1 La Partea I

Teren

Nr cadastral	Suprafața (mp)*	Observații / Referințe
	272	

* Suprafața este determinată în planul de proiecție Stereo 70.



Date referitoare la teren

Crt	Categorie folosință	Intra vilan	Suprafața (mp)	Tarla	Parcelă	Nr. topo	Observații / Referințe
1	arabil	NU	272	96	-	-	

Lungime Segmente

1) Valorile lungimilor segmentelor sunt obținute din proiecție în plan.

Punct început	X / Y	Punct sfârșit	X / Y	Lungime segment (** (m)
1	420.688,556 298.457,948	2	420.683,369 298.436,919	21.659
2	420.683,369 298.436,919	3	420.679,42 298.416,888	20.417
3	420.679,42 298.416,888	4	420.685,722 298.415,612	6.43
4	420.685,722 298.415,612	5	420.692,572 298.449,443	34.518
5	420.692,572 298.449,443	6	420.696,026 298.456,949	8.262

Punct început	X / Y	Punct sfârșit	X / Y	Lungime segment (** (m)
6	420.696,026 298.456,949	1	420.688,556 298.457,948	7.537

** Lungimile segmentelor sunt determinate în planul de proiecție Stereo 70 și sunt rotunjite la 1 milimetru.

*** Distanța dintre puncte este formată din segmente cumulate ce sunt mai mici decât valoarea 1 milimetru.

**DATE DESPRE IMOBILUL NR. 16096**

Oficiul de Cadastru și Publicitate Imobiliară DOLJ
Biroul de Cadastru și Publicitate Imobiliară Craiova

A. Partea I. Descrierea imobilului

TEREN Extravilan

Adresa: Jud. Dolj, T96, P42

Nr. Crt	Nr cadastral Nr. topografic	Suprafața* (mp)	Observații / Referințe
A1		1.550	Sector cadastral:14 Teren neimprejmuit;

B. Partea II. Proprietari și acte

Inscrieri privitoare la dreptul de proprietate și alte drepturi reale	Referințe
/	
Act Notarial nr. CM 124, din 24/10/2006 emis de NP GASPARG MONICA ORTANSA;	
B1	A1
Intabulare, drept de PROPRIETATE, dobandit prin Succesiune, cota actuala 1/1, cota initiala 1/1 1) BALASA VICTOR	

C. Partea III. SARCINI .

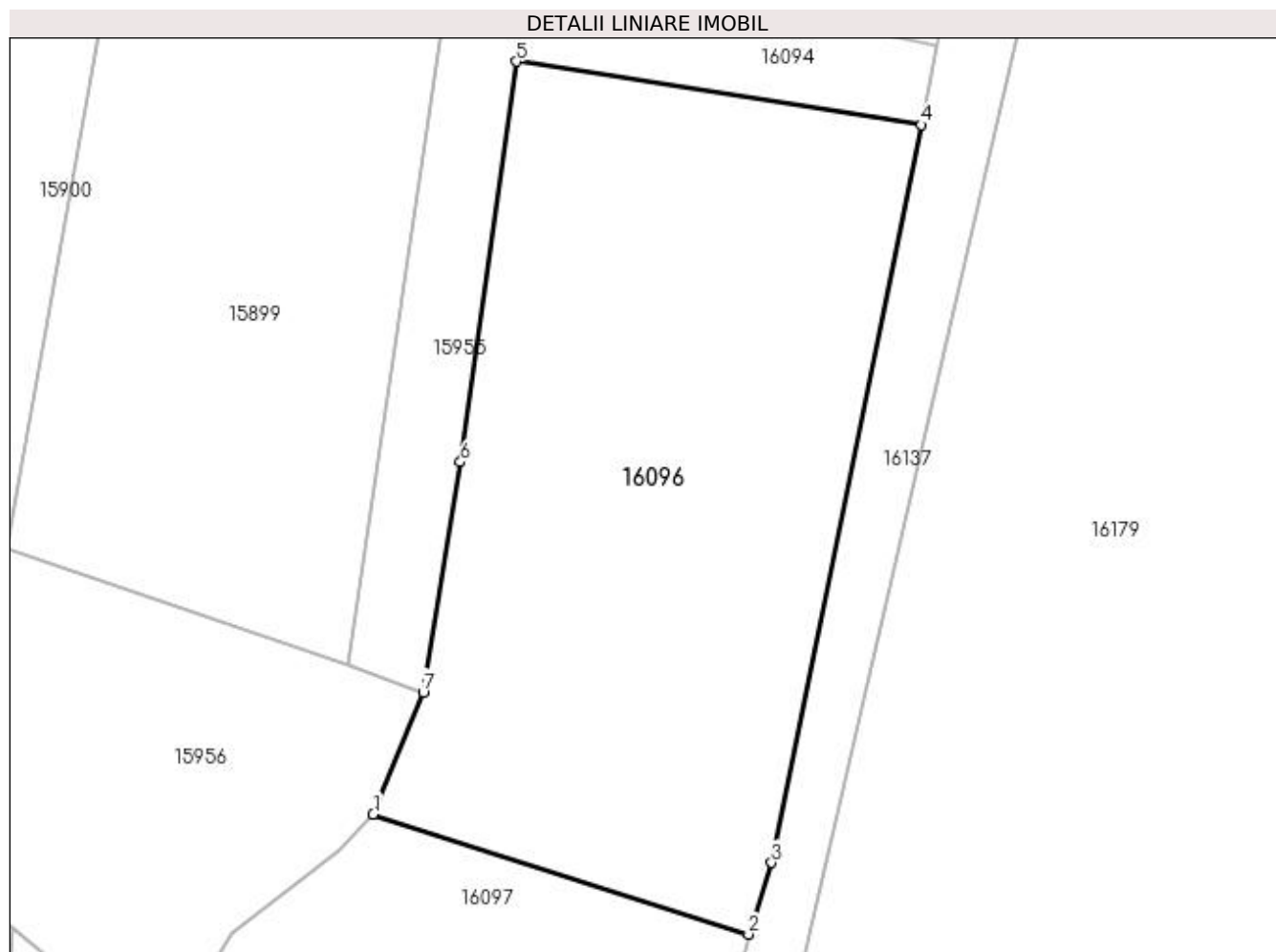
Inscrieri privind dezmembramintele dreptului de proprietate, drepturi reale de garanție și sarcini	Referințe
NU SUNT	

Anexa Nr. 1 La Partea I

Teren

Nr cadastral	Suprafața (mp)*	Observații / Referințe
	1.550	

* Suprafața este determinată în planul de proiecție Stereo 70.



Date referitoare la teren

Crt	Categorie folosință	Intra vilan	Suprafața (mp)	Tarla	Parcelă	Nr. topo	Observații / Referințe
1	arabil	NU	1.550	96	42	-	

Lungime Segmente

1) Valorile lungimilor segmentelor sunt obținute din proiecție în plan.

Punct început	X / Y	Punct sfârșit	X / Y	Lungime segment (** (m)
1	420.645,91 298.361,339	2	420.672,396 298.352,874	27.806
2	420.672,396 298.352,874	3	420.674,041 298.357,916	5.304
3	420.674,041 298.357,916	4	420.684,584 298.409,99	53.131
4	420.684,584 298.409,99	5	420.656,025 298.414,449	28.905
5	420.656,025 298.414,449	6	420.652,076 298.386,187	28.537

Punct început	X / Y	Punct sfârșit	X / Y	Lungime segment (** (m)
6	420.652,076 298.386,187	7	420.649,439 298.369,957	16.443
7	420.649,439 298.369,957	1	420.645,91 298.361,339	9.312

** Lungimile segmentelor sunt determinate în planul de proiecție Stereo 70 și sunt rotunjite la 1 milimetru.

*** Distanța dintre puncte este formată din segmente cumulate ce sunt mai mici decât valoarea 1 milimetru.

**DATE DESPRE IMOBILUL NR. 16097**

Oficiul de Cadastru și Publicitate Imobiliară DOLJ
Biroul de Cadastru și Publicitate Imobiliară Craiova

A. Partea I. Descrierea imobilului

TEREN Extravilan

Adresa: Jud. Dolj, T96, P35

Nr. Crt	Nr cadastral Nr. topografic	Suprafața* (mp)	Observații / Referințe
A1		Din acte: 739 Masurata: 1.178	Sector cadastral:14 Teren neimprejmut;

B. Partea II. Proprietari și acte

Inscrieri privitoare la dreptul de proprietate și alte drepturi reale		Referințe
/		
Act Administrativ nr. TDP 2033-1336, din 29/07/2002 emis de COMISIA JUDETEANA DOLJ;		
B1	Intabulare, drept de PROPRIETATE, dobandit prin Reconstituire, cota actuala 1/1, cota initiala 1/1 1) STOICA ION	A1

C. Partea III. SARCINI .

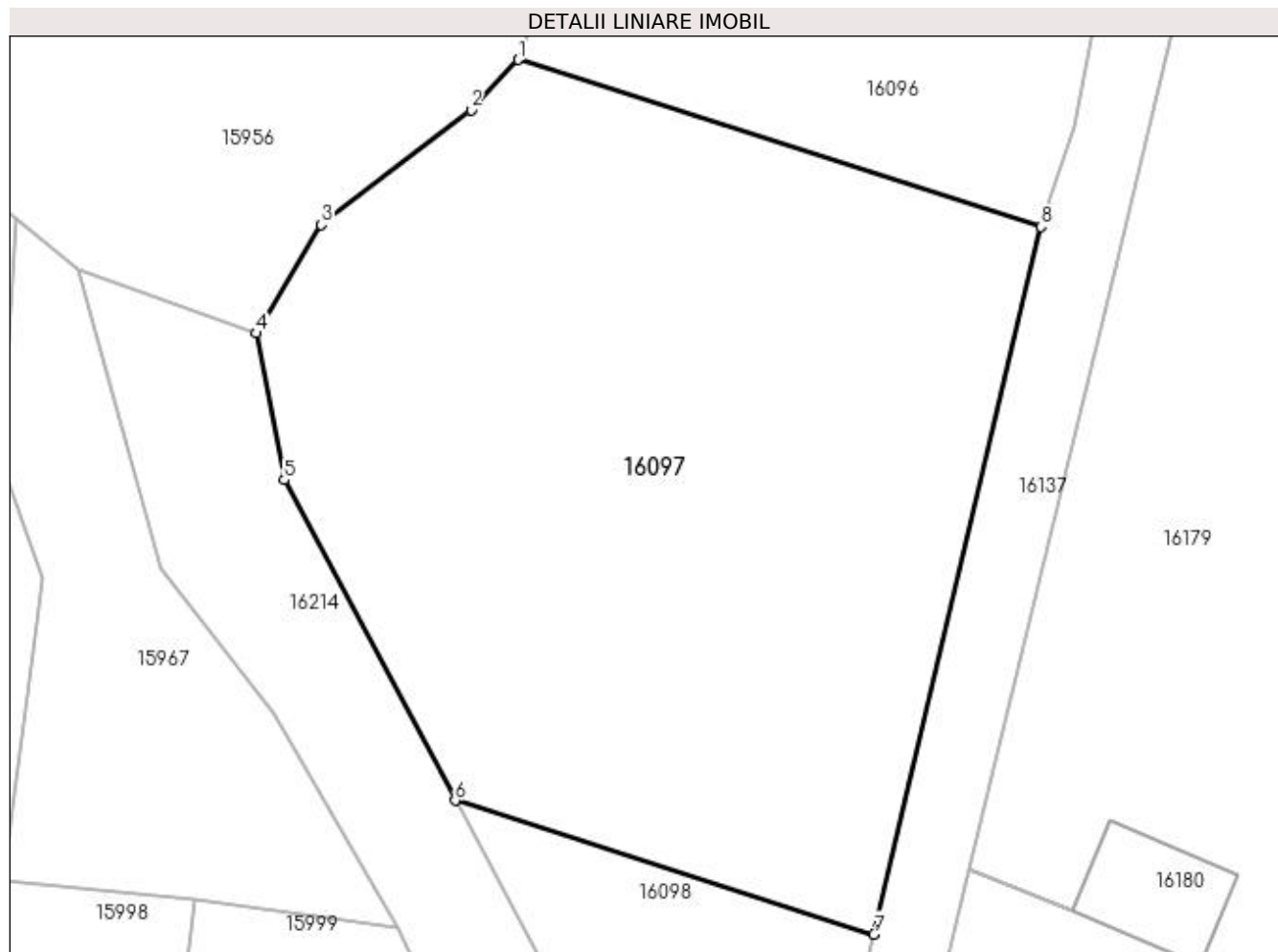
Inscrieri privind dezmembramintele dreptului de proprietate, drepturi reale de garanție și sarcini	Referințe
NU SUNT	

Anexa Nr. 1 La Partea I

Teren

Nr cadastral	Suprafața (mp)*	Observații / Referințe
	Din acte: 739 Masurata: 1.178	

* Suprafața este determinată în planul de proiecție Stereo 70.



Date referitoare la teren

Crt	Categorie folosință	Intra vilan	Suprafața (mp)	Tarla	Parcelă	Nr. topo	Observații / Referințe
1	arabil	NU	1.178	96	35	-	

Lungime Segmente

1) Valorile lungimilor segmentelor sunt obținute din proiecție în plan.

Punct început	X / Y	Punct sfârșit	X / Y	Lungime segment (** (m)
1	420.645,91 298.361,339	2	420.643,522 298.358,801	3.486
2	420.643,522 298.358,801	3	420.635,941 298.352,973	9.562
3	420.635,941 298.352,973	4	420.632,636 298.347,478	6.412
4	420.632,636 298.347,478	5	420.634,051 298.340,052	7.56
5	420.634,051 298.340,052	6	420.642,724 298.323,811	18.412

Punct început	X / Y	Punct sfârşit	X / Y	Lungime segment (** (m)
6	420.642,724 298.323,811	7	420.663,938 298.317,03	22.271
7	420.663,938 298.317,03	8	420.672,396 298.352,874	36.828
8	420.672,396 298.352,874	1	420.645,91 298.361,339	27.806

** Lungimile segmentelor sunt determinate în planul de proiecție Stereo 70 și sunt rotunjite la 1 milimetru.

*** Distanța dintre puncte este formată din segmente cumulate ce sunt mai mici decât valoarea 1 milimetru.

**DATE DESPRE IMOBILUL NR. 16098**

Oficiul de Cadastru și Publicitate Imobiliară DOLJ
Biroul de Cadastru și Publicitate Imobiliară Craiova

A. Partea I. Descrierea imobilului

TEREN Extravilan

Adresa: Jud. Dolj, T96

Nr. Crt	Nr cadastral Nr. topografic	Suprafața* (mp)	Observații / Referințe
A1		467	Sector cadastral:14 Teren neimprejmuit;

B. Partea II. Proprietari și acte

Inscrieri privitoare la dreptul de proprietate și alte drepturi reale		Referințe
/		
Act Normativ nr. LEGE 7, din 13/03/1996 emis de PARLAMENT;		
B1	Inscrierea provizorie, drept de PROPRIETATE, dobandit prin Lege, cota actuala 1/1, cota initiala 1/1 1) NEIDENTIFICAT NEIDENTIFICAT	A1

C. Partea III. SARCINI .

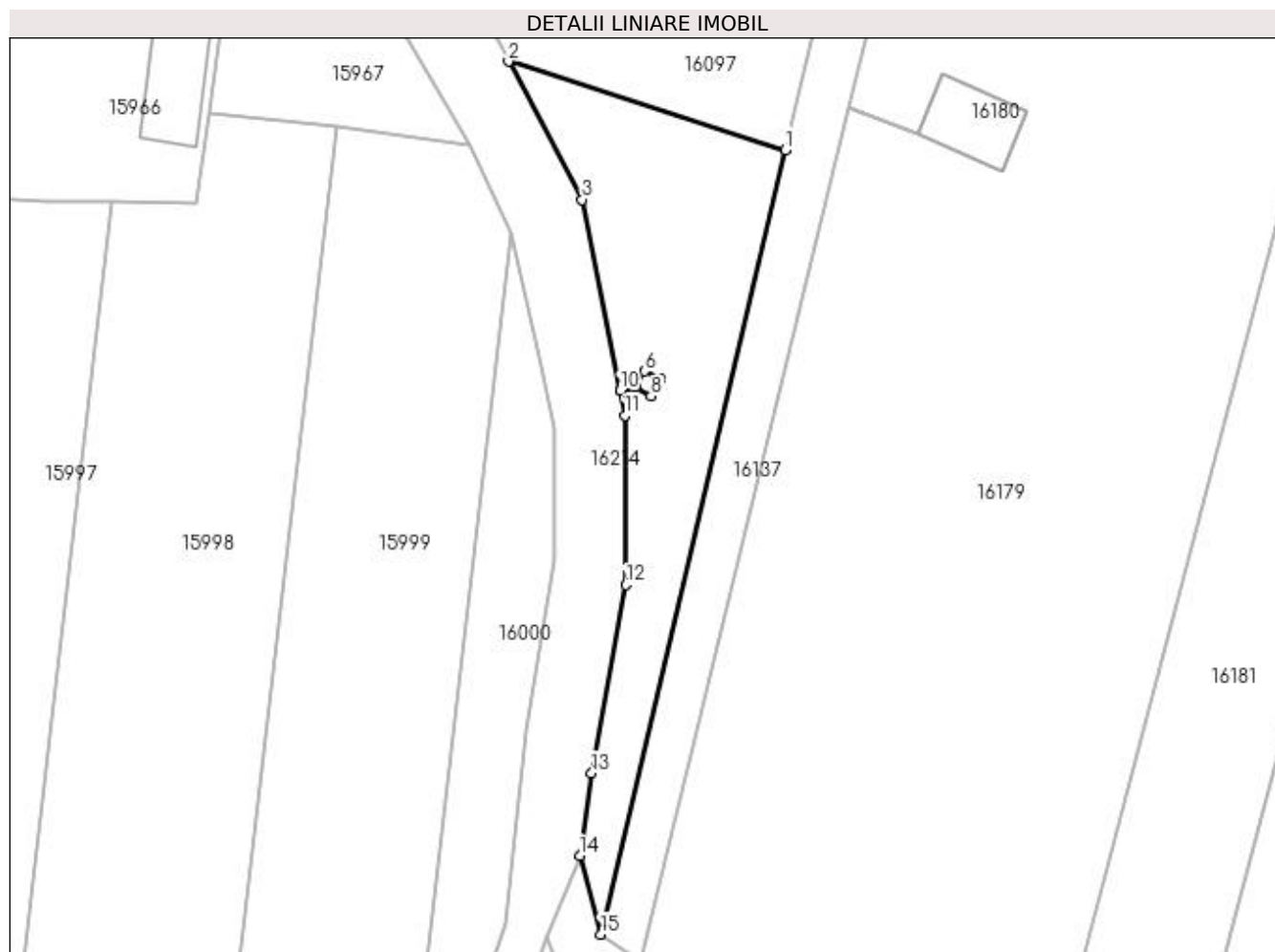
Inscrieri privind dezmembramintele dreptului de proprietate, drepturi reale de garanție și sarcini	Referințe
NU SUNT	

Anexa Nr. 1 La Partea I

Teren

Nr cadastral	Suprafața (mp)*	Observații / Referințe
	467	

* Suprafața este determinată în planul de proiecție Stereo 70.



Date referitoare la teren

Crt	Categorie folosință	Intravilan	Suprafața (mp)	Tarla	Parcelă	Nr. topo	Observații / Referințe
1	arabil	NU	467	96	-	-	

Lungime Segmente

1) Valorile lungimilor segmentelor sunt obținute din proiecție în plan.

Punct început	X / Y	Punct sfârșit	X / Y	Lungime segment (** (m)
1	420.663,938 298.317,03	2	420.642,724 298.323,811	22.271
2	420.642,724 298.323,811	3	420.648,369 298.313,238	11.985
3	420.648,369 298.313,238	4	420.651,257 298.298,633	14.888
4	420.651,257 298.298,633	5	420.652,436 298.298,899	1.209
5	420.652,436 298.298,899	6	420.653,147 298.300,11	1.404

Punct început	X / Y	Punct sfârșit	X / Y	Lungime segment (** (m)
6	420.653,147 298.300,11	7	420.654,349 298.299,525	1.337
7	420.654,349 298.299,525	8	420.653,639 298.298,199	1.504
8	420.653,639 298.298,199	9	420.652,44 298.298,896	1.387
9	420.652,44 298.298,896	10	420.651,259 298.298,626	1.212
10	420.651,259 298.298,626	11	420.651,635 298.296,722	1.94
11	420.651,635 298.296,722	12	420.651,698 298.283,753	12.969
12	420.651,698 298.283,753	13	420.649,082 298.269,355	14.634
13	420.649,082 298.269,355	14	420.648,172 298.263,015	6.405
14	420.648,172 298.263,015	15	420.649,774 298.257,005	6.22
15	420.649,774 298.257,005	1	420.663,938 298.317,03	61.674

** Lungimile segmentelor sunt determinate în planul de proiecție Stereo 70 și sunt rotunjite la 1 milimetru.

*** Distanța dintre puncte este formată din segmente cumulate ce sunt mai mici decât valoarea 1 milimetru.

**DATE DESPRE IMOBILUL NR. 16099**

Oficiul de Cadastru și Publicitate Imobiliară DOLJ
Biroul de Cadastru și Publicitate Imobiliară Craiova

A. Partea I. Descrierea imobilului

TEREN Extravilan

Adresa: Jud. Dolj, T96

Nr. Crt	Nr cadastral Nr. topografic	Suprafața* (mp)	Observații / Referințe
A1		2	Sector cadastral:14 Teren neimprijmit;

Construcții

Crt	Nr cadastral Nr. topografic	Adresa	Observații / Referințe
A1.1		Jud. Dolj	Nr. niveluri:1; S. construita la sol:2 mp; CIE - constructii industriale si edilitare

B. Partea II. Proprietari și acte

Inscrieri privitoare la dreptul de proprietate și alte drepturi reale		Referințe
/		
Act Administrativ nr. DECRET PREZIDENTIAL NR.93, din 22/05/1985 emis de PRESEDINTELE REPUBLICII SOCIALISTE ROMANIA;		
B1	Intabulare, drept de PROPRIETATE, dobandit prin Lege, cota actuala 1/1, cota initiala 1/1 1) STATUL ROMAN-DOMENIUL PUBLIC, LIPSĂ CNP	A1
Act Administrativ nr. LEGEA 7DECRET PREZIDENTIAL NR.93, din 22/05/1985 emis de PRESEDINTELE REPUBLICII SOCIALISTE ROMANIA;		
B2	Intabulare, drept de PROPRIETATE, dobandit prin Lege, cota actuala 1/1, cota initiala 1/1 1) STATUL ROMAN -DOMENIUL PUBLIC, CIF:9999999999999	A1.1
Act Administrativ nr. CONTRACT CONCESIUNE NR.6, din 20/06/2005 emis de M.E.C. - SDFEE ELECTRICA OLTENIA (ACT ADMINSTRATIV NR.14227 DIN 13-03-2007 EMIS DE OFICIUL REGISTRULUI COMERTULUI DE PE LANGA TRIBUNALUL DOLJ; ACT ADMINSTRATIV NR.2008 DIN 14-03-2007 EMIS DE TRIBUNALUL DOLJ; ACT NOTARIAL NR.641 DIN 09-03-2007 EMIS DE B.N.P. MONE GABRIELA SI ANDREI AUREL JEAN; ACT ADMINISTRATIV NR.57806 DIN 29-12-2016 EMIS DE OFICIUL REGISTRULUI COMERTULUI DE PE LANGA TRIBUNALUL DOLJ; ACT ADMINISTRATIV NR.22729 DIN 30-12-2016 EMIS DE OFICIUL REGISTRULUI COMERTULUI DE PE LANGA TRIBUNALUL DOLJ;);		
B3	Intabulare, drept de CONCESIUNEPE O PERIOADA DE 49 DE ANI INCEPAND CU DATA SEMNARII CONSTRUCTULUI DE CONCESIUNE, dobandit prin Conventie, cota actuala 1/1, cota initiala 1/1 1) DISTRIBUTIE ENERGIE OLTENIA SA, CIF:14491102	A1
Act Administrativ nr. CONTRACT CONCESIUNE NR.6, din 20/06/2005 emis de MIN. ECON. SI COMERTULUI - SDFEE ELECTRICA OLTENIA (ACT ADMINSTRATIV NR.14227 DIN 13-03-2007 EMIS DE OFICIUL REGISTRULUI COMERTULUI DE PE LANGA TRIBUNALUL DOLJ; ACT ADMINSTRATIV NR.2008 DIN 14-03-2007 EMIS DE TRIBUNALUL DOLJ; ACT NOTARIAL NR.641 DIN 09-03-20);		
B4	Intabulare, drept de CONCESIUNE, cota actuala 1/1, cota initiala 1/1 1) DISTRIBUTIE ENERGIE OLTENIA SA, CIF:14491102	A1.1

C. Partea III. SARCINI .

Inscrieri privind dezmembramintele dreptului de proprietate, drepturi reale de garanție și sarcini	Referințe
NU SUNT	

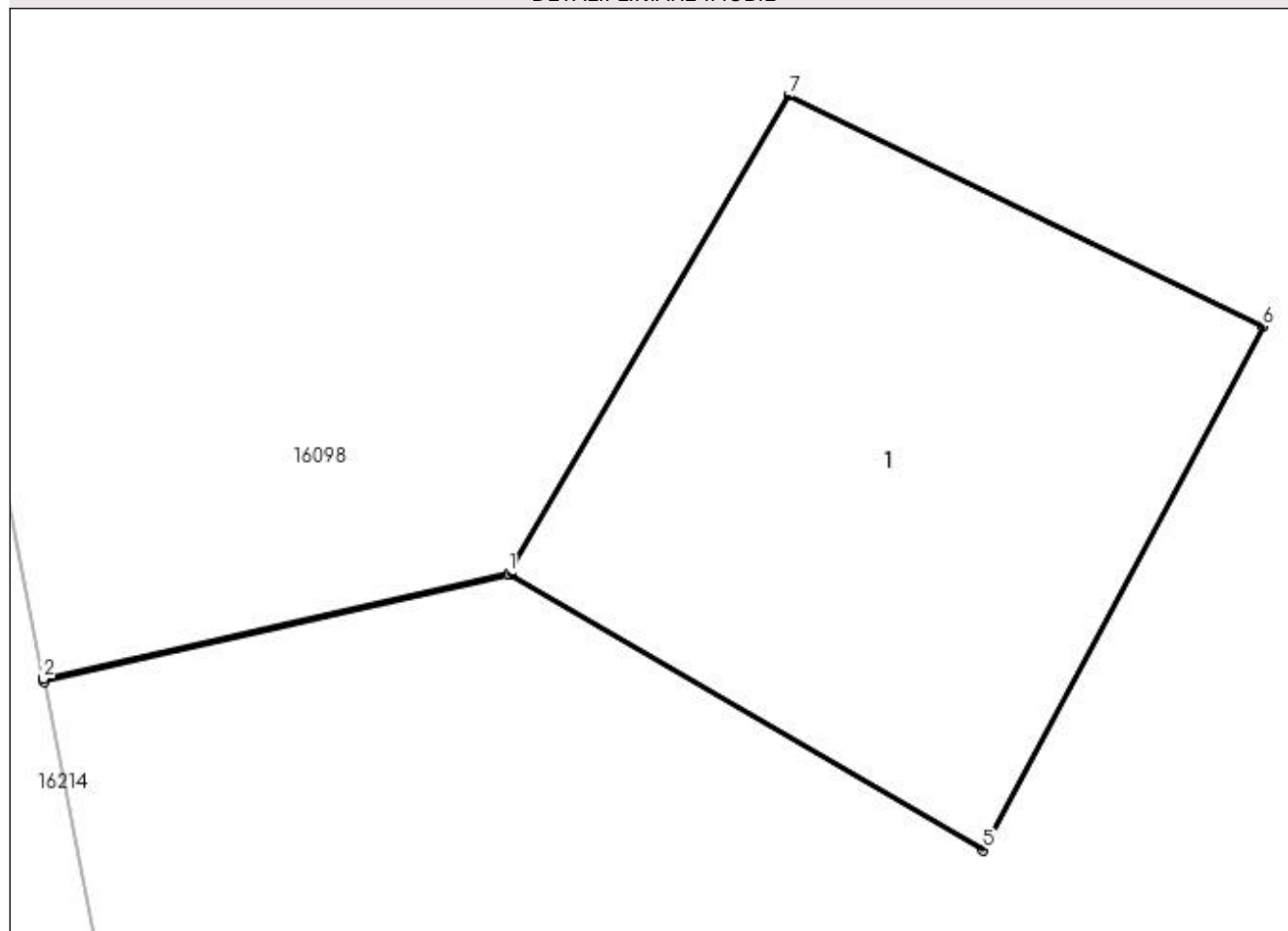
Anexa Nr. 1 La Partea I

Teren

Nr cadastral	Suprafața (mp)*	Observații / Referințe
	2	

* Suprafața este determinată în planul de proiecție Stereo 70.

DETALII LINIARE IMOBIL



Date referitoare la teren

Crt	Categorie folosință	Intra vilan	Suprafața (mp)	Tarla	Parcelă	Nr. topo	Observații / Referințe
1	curți constructii	NU	2	96	-	-	TEREN PE CARE ESTE AMPLASAT STALP

Date referitoare la construcții

Crt	Număr	Destinație construcție	Supraf. (mp)	Situație juridică	Observații / Referințe
A1.1		construcții industriale și edilitare	2	Cu acte	Nr. niveluri:1; S. construita la sol:2 mp; CIE - construcții industriale și edilitare

Lungime Segmente

1) Valorile lungimilor segmentelor sunt obținute din proiecție în plan.

Punct început	X / Y	Punct sfârșit	X / Y	Lungime segment (** (m)
1	420.652,436 298.298,899	2	420.651,257 298.298,633	1.209
2	420.651,257 298.298,633	3	420.651,259 298.298,626	0.007
3	420.651,259 298.298,626	4	420.652,441 298.298,896	1.212

Punct început	X / Y	Punct sfârșit	X / Y	Lungime segment (** (m)
4	420.652,441 298.298,896	5	420.653,639 298.298,199	1.386
5	420.653,639 298.298,199	6	420.654,349 298.299,525	1.504
6	420.654,349 298.299,525	7	420.653,147 298.300,11	1.337
7	420.653,147 298.300,11	1	420.652,436 298.298,899	1.404

** Lungimile segmentelor sunt determinate în planul de proiecție Stereo 70 și sunt rotunjite la 1 milimetru.

*** Distanța dintre puncte este formată din segmente cumulate ce sunt mai mici decât valoarea 1 milimetru.

**DATE DESPRE IMOBILUL NR. 16100**

Oficiul de Cadastru și Publicitate Imobiliară DOLJ
Biroul de Cadastru și Publicitate Imobiliară Craiova

A. Partea I. Descrierea imobilului

TEREN Extravilan

Adresa: Jud. Dolj, T96, P101

Nr. Crt	Nr cadastral Nr. topografic	Suprafața* (mp)	Observații / Referințe
A1		459	Sector cadastral:14 Teren neimprejmuit;

B. Partea II. Proprietari și acte

Inscrieri privitoare la dreptul de proprietate și alte drepturi reale	Referințe
/	
Act Administrativ nr. TDP 19263, din 04/01/2016 emis de COMISIA JUDETEANA DOLJ;	
B1	A1
Intabulare, drept de PROPRIETATE, dobândit prin Reconstituire, cota actuala 1/1, cota initiala 1/1 1) BOANA NICOLAE	

C. Partea III. SARCINI .

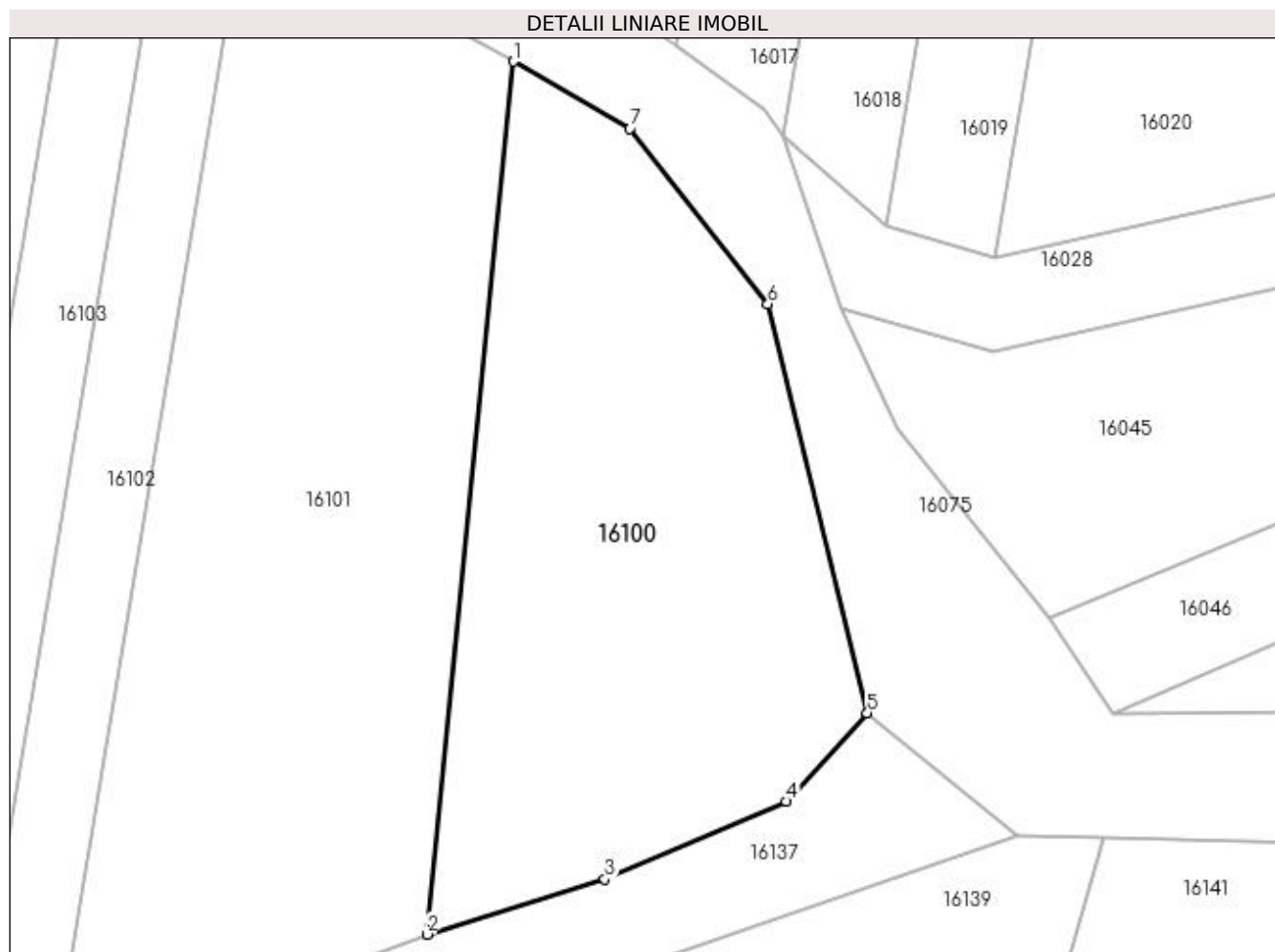
Inscrieri privind dezmembramintele dreptului de proprietate, drepturi reale de garanție și sarcini	Referințe
NU SUNT	

Anexa Nr. 1 La Partea I

Teren

Nr cadastral	Suprafața (mp)*	Observații / Referințe
	459	

* Suprafața este determinată în planul de proiecție Stereo 70.



Date referitoare la teren

Crt	Categorie folosință	Intra vilan	Suprafața (mp)	Tarla	Parcelă	Nr. topo	Observații / Referințe
1	arabil	NU	459	96	101	-	

Lungime Segmente

1) Valorile lungimilor segmentelor sunt obținute din proiecție în plan.

Punct început	X / Y	Punct sfârșit	X / Y	Lungime segment (** (m)
1	421.052,611 298.705,736	2	421.048,825 298.667,616	38.307
2	421.048,825 298.667,616	3	421.056,595 298.670,025	8.135
3	421.056,595 298.670,025	4	421.064,522 298.673,418	8.624
4	421.064,522 298.673,418	5	421.068,055 298.677,284	5.237
5	421.068,055 298.677,284	6	421.063,719 298.695,147	18.382

Punct început	X / Y	Punct sfârșit	X / Y	Lungime segment (** (m)
6	421.063,719 298.695,147	7	421.057,695 298.702,806	9.743
7	421.057,695 298.702,806	1	421.052,611 298.705,736	5.869

** Lungimile segmentelor sunt determinate în planul de proiecție Stereo 70 și sunt rotunjite la 1 milimetru.

*** Distanța dintre puncte este formată din segmente cumulate ce sunt mai mici decât valoarea 1 milimetru.

**DATE DESPRE IMOBILUL NR. 16101**

Oficiul de Cadastru și Publicitate Imobiliară DOLJ
Biroul de Cadastru și Publicitate Imobiliară Craiova

A. Partea I. Descrierea imobilului

TEREN Extravilan

Adresa: Jud. Dolj, T96, P100

Nr. Crt	Nr cadastral Nr. topografic	Suprafața* (mp)	Observații / Referințe
A1		Din acte: 1.278 Masurata: 627	Sector cadastral:14 Teren neimprejmit;

B. Partea II. Proprietari și acte

Inscrieri privitoare la dreptul de proprietate și alte drepturi reale		Referințe
/		
Act Notarial nr. CM 226, din 17/12/2005 emis de NP DEFTA EMIL;		
B1	Intabulare, drept de PROPRIETATE, dobandit prin Succesiune, cota actuala 2/8, cota initiala 2/8 1) CRISTESCU IOANA	A1
B2	Intabulare, drept de PROPRIETATE, dobandit prin Succesiune, cota actuala 3/8, cota initiala 3/8 1) CRISTESCU IULIAN	A1
B3	Intabulare, drept de PROPRIETATE, dobandit prin Succesiune, cota actuala 3/8, cota initiala 3/8 1) CRISTESCU GEORGEL	A1

C. Partea III. SARCINI .

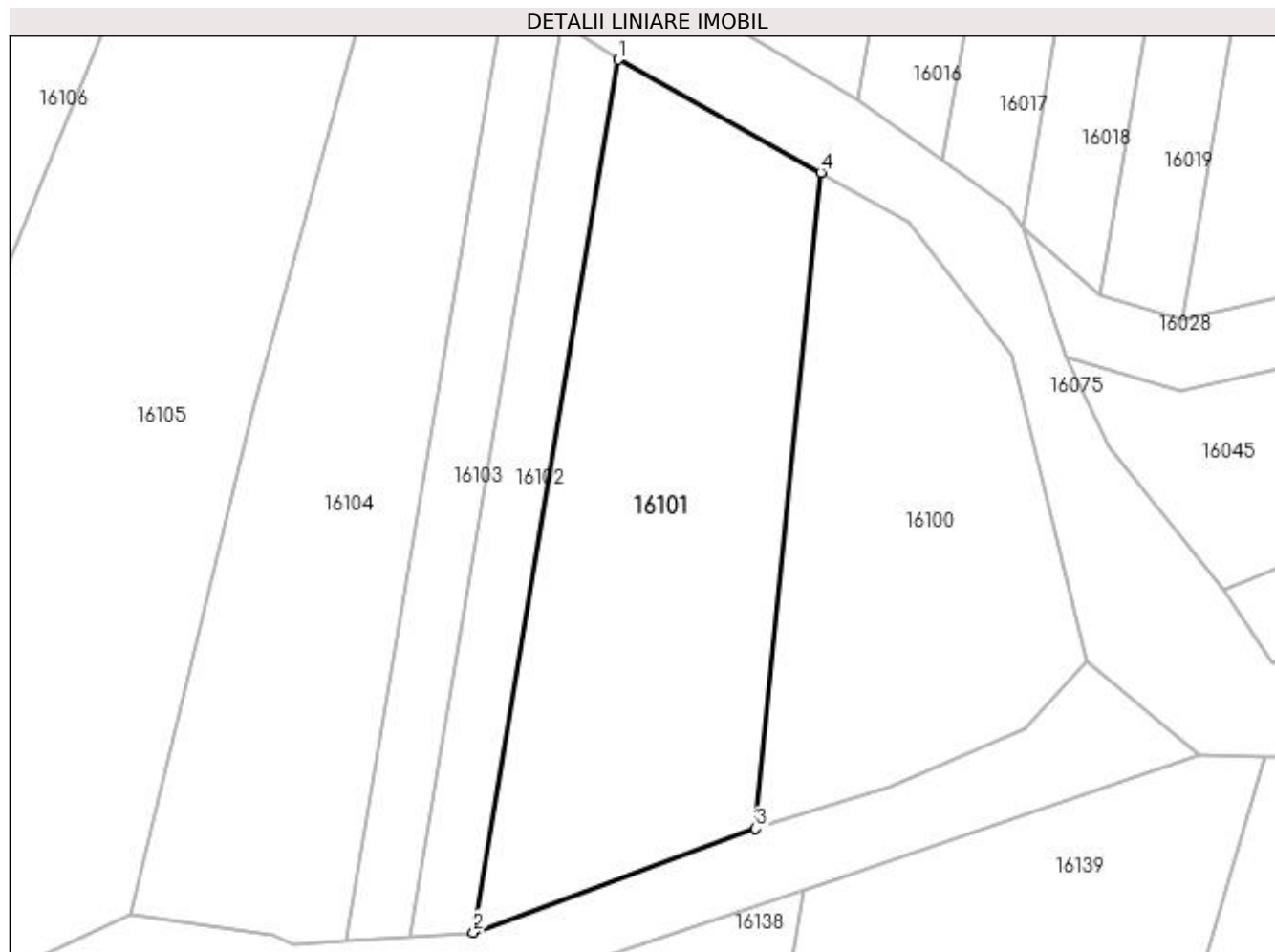
Inscrieri privind dezmembramintele dreptului de proprietate, drepturi reale de garanție și sarcini	Referințe
NU SUNT	

Anexa Nr. 1 La Partea I

Teren

Nr cadastral	Suprafața (mp)*	Observații / Referințe
	Din acte: 1.278 Masurata: 627	

* Suprafața este determinată în planul de proiecție Stereo 70.



Date referitoare la teren

Crt	Categorie folosință	Intra vilan	Suprafața (mp)	Tarla	Parcelă	Nr. topo	Observații / Referințe
1	arabil	NU	627	96	100	-	TERENUL ESTE IMPARTIT IN DOUA LOTURI DE CANAL DIFERENTA DE SUPRAFATA SE REGASESTE LA ID 16138

Lungime Segmente

1) Valorile lungimilor segmentelor sunt obținute din proiecție în plan.

Punct început	X / Y	Punct sfârșit	X / Y	Lungime segment (** (m)
1	421.040,844 298.712,289	2	421.032,417 298.661,571	51.413
2	421.032,417 298.661,571	3	421.048,825 298.667,616	17.487
3	421.048,825 298.667,616	4	421.052,611 298.705,736	38.307
4	421.052,611 298.705,736	1	421.040,844 298.712,289	13.468

**** Lungimile segmentelor sunt determinate în planul de proiecție Stereo 70 și sunt rotunjite la 1 milimetru.**

***** Distanța dintre puncte este formată din segmente cumulate ce sunt mai mici decât valoarea 1 milimetru.**

**DATE DESPRE IMOBILUL NR. 16102**

Oficiul de Cadastru și Publicitate Imobiliară DOLJ
Biroul de Cadastru și Publicitate Imobiliară Craiova

A. Partea I. Descrierea imobilului

TEREN Extravilan

Adresa: Jud. Dolj, T96

Nr. Crt	Nr cadastral Nr. topografic	Suprafața* (mp)	Observații / Referințe
A1		188	Sector cadastral:14 Teren neimprejmuit;

B. Partea II. Proprietari și acte

Inscrieri privitoare la dreptul de proprietate și alte drepturi reale		Referințe
/		
Act Normativ nr. LEGE 7, din 13/03/1996 emis de PARLAMENT;		
B1	Inscrierea provizorie, drept de PROPRIETATE, dobandit prin Lege, cota actuala 1/1, cota initiala 1/1 1) NEIDENTIFICAT NEIDENTIFICAT	A1

C. Partea III. SARCINI .

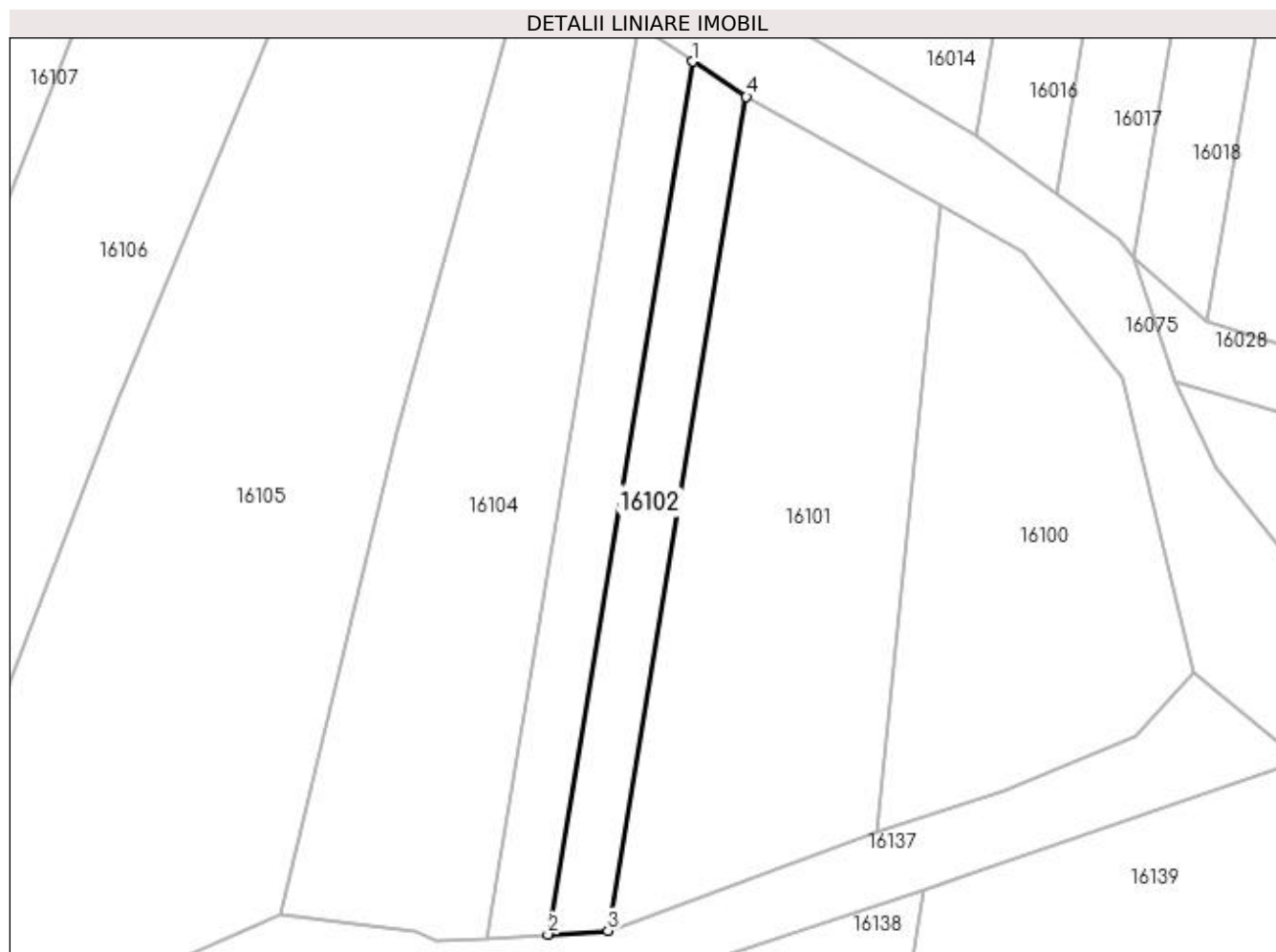
Inscrieri privind dezmembramintele dreptului de proprietate, drepturi reale de garanție și sarcini	Referințe
NU SUNT	

Anexa Nr. 1 La Partea I

Teren

Nr cadastral	Suprafața (mp)*	Observații / Referințe
	188	

* Suprafața este determinată în planul de proiecție Stereo 70.



Date referitoare la teren

Crt	Categorie folosință	Intra vilan	Suprafața (mp)	Tarla	Parcelă	Nr. topo	Observații / Referințe
1	arabil	NU	188	96	-	-	

Lungime Segmente

1) Valorile lungimilor segmentelor sunt obținute din proiecție în plan.

Punct început	X / Y	Punct sfârșit	X / Y	Lungime segment (** (m)
1	421.037,584 298.714,422	2	421.028,762 298.661,337	53.813
2	421.028,762 298.661,337	3	421.032,417 298.661,571	3.662
3	421.032,417 298.661,571	4	421.040,844 298.712,289	51.413
4	421.040,844 298.712,289	1	421.037,584 298.714,422	3.897

**** Lungimile segmentelor sunt determinate în planul de proiecție Stereo 70 și sunt rotunjite la 1 milimetru.**

***** Distanța dintre puncte este formată din segmente cumulate ce sunt mai mici decât valoarea 1 milimetru.**

**DATE DESPRE IMOBILUL NR. 16103**

Oficiul de Cadastru și Publicitate Imobiliară DOLJ
Biroul de Cadastru și Publicitate Imobiliară Craiova

A. Partea I. Descrierea imobilului

TEREN Extravilan

Adresa: Jud. Dolj, T96, P52

Nr. Crt	Nr cadastral Nr. topografic	Suprafața* (mp)	Observații / Referințe
A1		200	Sector cadastral:14 Teren neimprejmuit;

B. Partea II. Proprietari și acte

Inscrieri privitoare la dreptul de proprietate și alte drepturi reale		Referințe
/		
Act Notarial nr. CM 226, din 17/12/2005 emis de NP DEFTA EMIL;		
B1	Intabulare, drept de PROPRIETATE, dobandit prin Succesiune, cota actuala 2/8, cota initiala 2/8 1) CRISTESCU IOANA	A1
B2	Intabulare, drept de PROPRIETATE, dobandit prin Succesiune, cota actuala 3/8, cota initiala 3/8 1) CRISTESCU IULIAN	A1
B3	Intabulare, drept de PROPRIETATE, dobandit prin Succesiune, cota actuala 3/8, cota initiala 3/8 1) CRISTESCU GEORGEL	A1

C. Partea III. SARCINI .

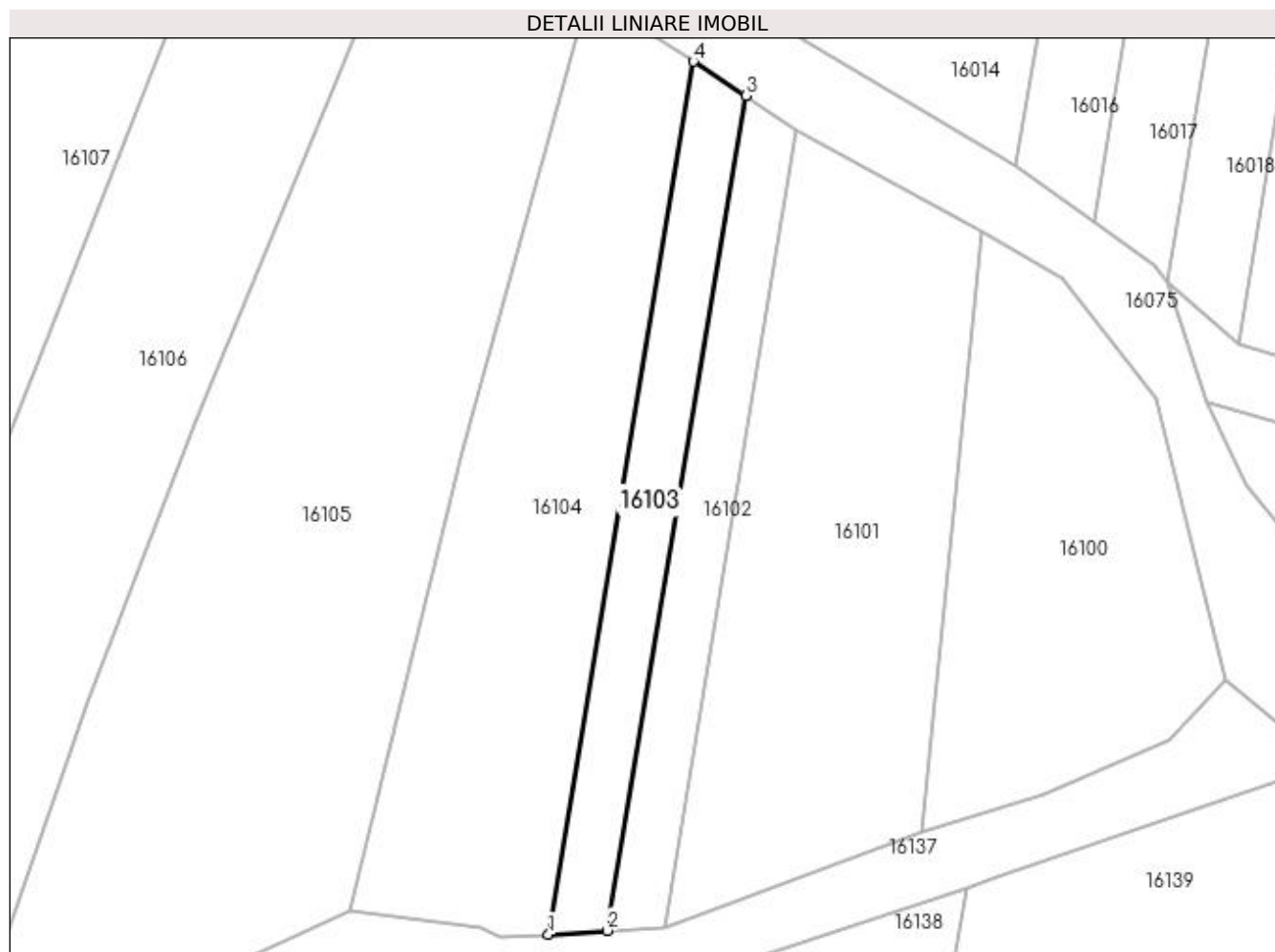
Inscrieri privind dezmembramintele dreptului de proprietate, drepturi reale de garanție și sarcini	Referințe
NU SUNT	

Anexa Nr. 1 La Partea I

Teren

Nr cadastral	Suprafața (mp)*	Observații / Referințe
	200	

* Suprafața este determinată în planul de proiecție Stereo 70.



Date referitoare la teren

Crt	Categorie folosință	Intra vilan	Suprafața (mp)	Tarla	Parcelă	Nr. topo	Observații / Referințe
1	arabil	NU	200	96	52	-	

Lungime Segmente

1) Valorile lungimilor segmentelor sunt obținute din proiecție în plan.

Punct început	X / Y	Punct sfârșit	X / Y	Lungime segment (** (m)
1	421.025,04 298.661,098	2	421.028,762 298.661,337	3.73
2	421.028,762 298.661,337	3	421.037,584 298.714,422	53.813
3	421.037,584 298.714,422	4	421.034,262 298.716,596	3.97
4	421.034,262 298.716,596	1	421.025,04 298.661,098	56.258

**** Lungimile segmentelor sunt determinate în planul de proiecție Stereo 70 și sunt rotunjite la 1 milimetru.**

***** Distanța dintre puncte este formată din segmente cumulate ce sunt mai mici decât valoarea 1 milimetru.**

**DATE DESPRE IMOBILUL NR. 16104**

Oficiul de Cadastru și Publicitate Imobiliară DOLJ
Biroul de Cadastru și Publicitate Imobiliară Craiova

A. Partea I. Descrierea imobilului

TEREN Extravilan

Adresa: Jud. Dolj, T96, P53

Nr. Crt	Nr cadastral Nr. topografic	Suprafața* (mp)	Observații / Referințe
A1	34864	600	Sector cadastral:14 Teren neimprejmuit;

B. Partea II. Proprietari și acte

Inscrieri privitoare la dreptul de proprietate și alte drepturi reale	Referințe
156294 / 23/06/2021	
Act Notarial nr. CONTRACT DE VÂNZARE AUT. SUB NR. 1299, din 18/06/2021 emis de DINCĂ ALINA CAMELIA;	
B1	A1
Intabulare, drept de PROPRIETATE, dobandit prin Conventie, cota actuala 1/1, cota initiala 1/1 1) CALINESCU CLAUDIU FLORENTIN	

C. Partea III. SARCINI .

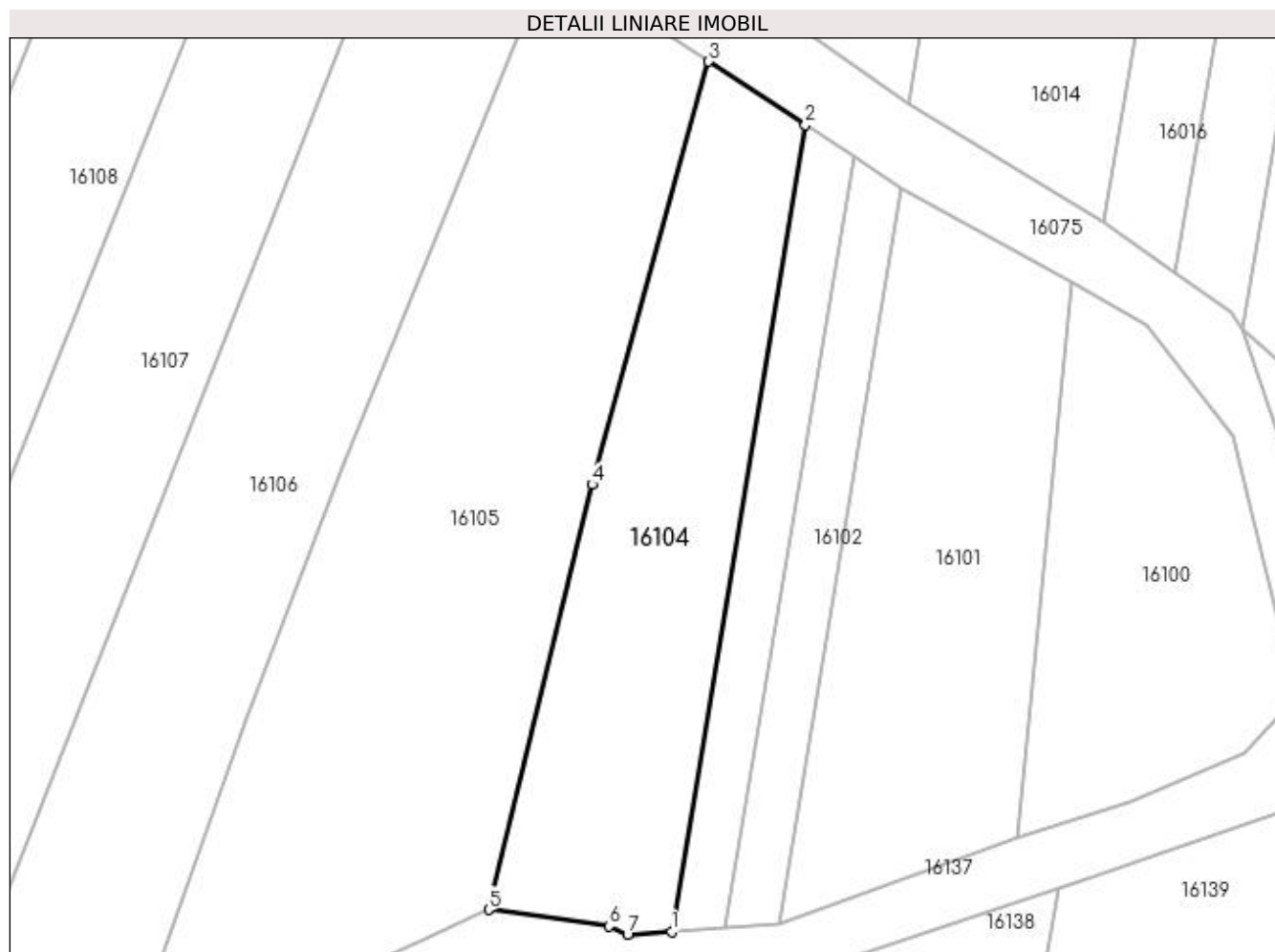
Inscrieri privind dezmembramintele dreptului de proprietate, drepturi reale de garanție și sarcini	Referințe
NU SUNT	

Anexa Nr. 1 La Partea I

Teren

Nr cadastral	Suprafața (mp)*	Observații / Referințe
34864	600	

* Suprafața este determinată în planul de proiecție Stereo 70.



Date referitoare la teren

Crt	Categorie folosință	Intra vilan	Suprafața (mp)	Tarla	Parcelă	Nr. topo	Observații / Referințe
1	arabil	NU	600	96	53	-	

Lungime Segmente

1) Valorile lungimilor segmentelor sunt obținute din proiecție în plan.

Punct început	X / Y	Punct sfârșit	X / Y	Lungime segment (** (m)
1	421.025,04 298.661,098	2	421.034,262 298.716,596	56.258
2	421.034,262 298.716,596	3	421.027,587 298.720,963	7.977
3	421.027,587 298.720,963	4	421.019,562 298.691,873	30.176
4	421.019,562 298.691,873	5	421.012,446 298.662,595	30.131
5	421.012,446 298.662,595	6	421.020,75 298.661,469	8.38

Punct început	X / Y	Punct sfârşit	X / Y	Lungime segment (** (m)
6	421.020,75 298.661,469	7	421.021,999 298.660,904	1.371
7	421.021,999 298.660,904	1	421.025,04 298.661,098	3.047

** Lungimile segmentelor sunt determinate în planul de proiecție Stereo 70 și sunt rotunjite la 1 milimetru.

*** Distanța dintre puncte este formată din segmente cumulate ce sunt mai mici decât valoarea 1 milimetru.

**DATE DESPRE IMOBILUL NR. 16105**

Oficiul de Cadastru și Publicitate Imobiliară DOLJ
Biroul de Cadastru și Publicitate Imobiliară Craiova

A. Partea I. Descrierea imobilului

TEREN Extravilan

Adresa: Jud. Dolj, T96, P54

Nr. Crt	Nr cadastral Nr. topografic	Suprafața* (mp)	Observații / Referințe
A1		1.200	Sector cadastral:14 Teren neimprejmuit;

B. Partea II. Proprietari și acte

Inscrieri privitoare la dreptul de proprietate și alte drepturi reale		Referințe
/		
Act Notarial nr. ACT DE PARTAJ VOLUNTAR AUT.1222, din 27/12/2005 emis de NP FURTUNA SIMONA (CM NR. 74 DIN 27-12-2005);		
B1	Intabulare, drept de PROPRIETATE, dobandit prin lesire Din Indiviziune, cota actuala 1/1, cota initiala 1/1 1) GRUIA COSTICA	A1

C. Partea III. SARCINI .

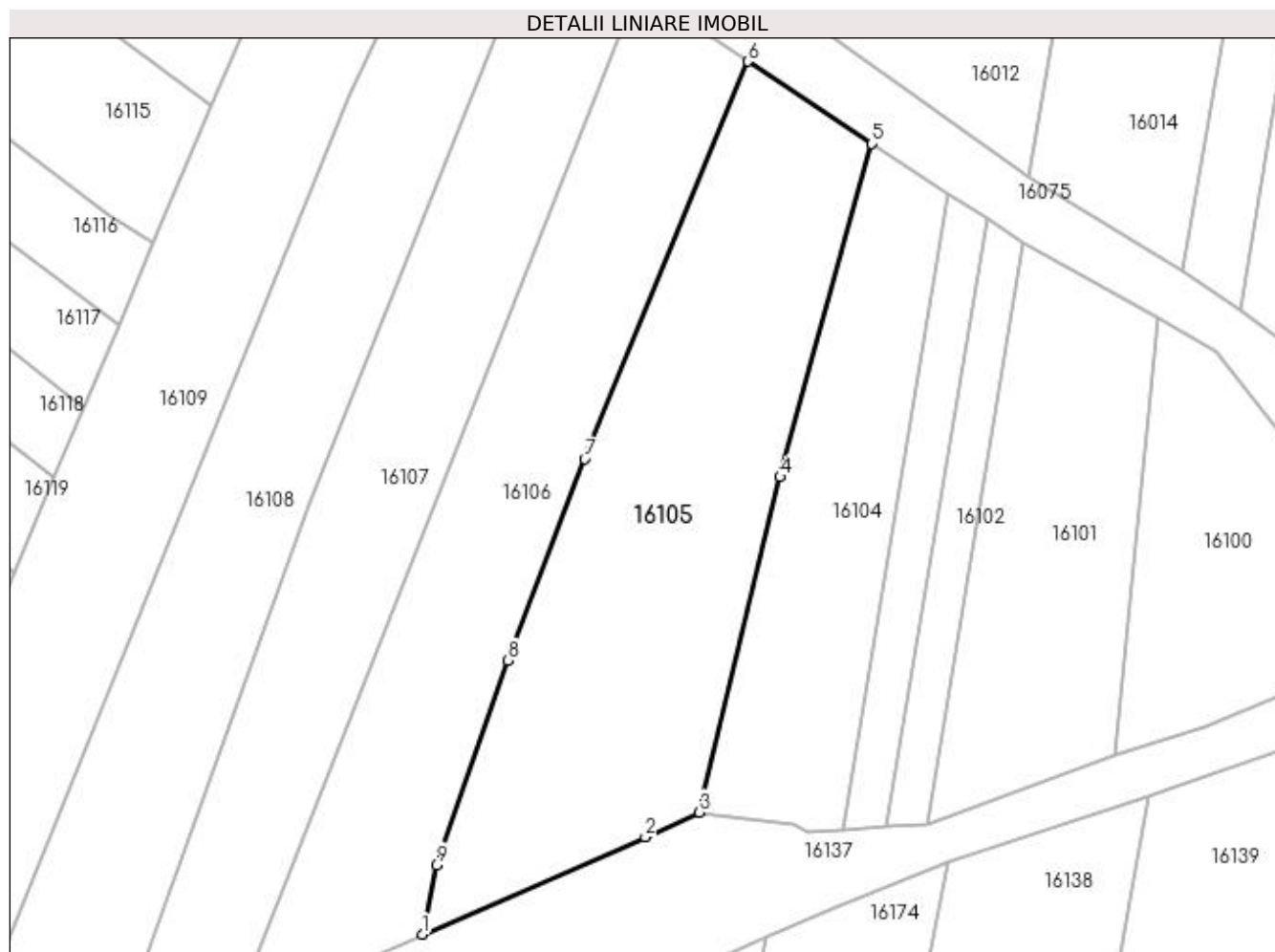
Inscrieri privind dezmembramentele dreptului de proprietate, drepturi reale de garanție și sarcini	Referințe
NU SUNT	

Anexa Nr. 1 La Partea I

Teren

Nr cadastral	Suprafața (mp)*	Observații / Referințe
	1.200	

* Suprafața este determinată în planul de proiecție Stereo 70.



Date referitoare la teren

Crt	Categorie folosință	Intra vilan	Suprafața (mp)	Tarla	Parcelă	Nr. topo	Observații / Referințe
1	vie	NU	1.200	96	54	-	

Lungime Segmente

1) Valorile lungimilor segmentelor sunt obținute din proiecție în plan.

Punct început	X / Y	Punct sfârșit	X / Y	Lungime segment (** (m)
1	420.988,282 298.651,948	2	421.007,773 298.660,435	21.259
2	421.007,773 298.660,435	3	421.012,446 298.662,595	5.148
3	421.012,446 298.662,595	4	421.019,562 298.691,873	30.131
4	421.019,562 298.691,873	5	421.027,587 298.720,963	30.176
5	421.027,587 298.720,963	6	421.016,721 298.728,156	13.031

Punct început	X / Y	Punct sfârșit	X / Y	Lungime segment (** (m)
6	421.016,721 298.728,156	7	421.002,482 298.693,446	37.517
7	421.002,482 298.693,446	8	420.995,732 298.675,864	18.833
8	420.995,732 298.675,864	9	420.989,512 298.658,003	18.913
9	420.989,512 298.658,003	1	420.988,282 298.651,948	6.179

** Lungimile segmentelor sunt determinate în planul de proiecție Stereo 70 și sunt rotunjite la 1 milimetru.

*** Distanța dintre puncte este formată din segmente cumulate ce sunt mai mici decât valoarea 1 milimetru.

**DATE DESPRE IMOBILUL NR. 16106**

Oficiul de Cadastru și Publicitate Imobiliară DOLJ
Biroul de Cadastru și Publicitate Imobiliară Craiova

A. Partea I. Descrierea imobilului

TEREN Extravilan

Adresa: Jud. Dolj, T96, P55/1

Nr. Crt	Nr cadastral Nr. topografic	Suprafața* (mp)	Observații / Referințe
A1		1.000	Sector cadastral:14 Teren neimprejmuit;

B. Partea II. Proprietari și acte

Inscrieri privitoare la dreptul de proprietate și alte drepturi reale		Referințe
/		
Act Notarial nr. ACT DE PARTA AUT.443, din 02/03/2022 emis de NP IONASCU NICOLAE (CM NR.8 DIN 26-01-2022);		
B1	Intabulare, drept de PROPRIETATE, dobandit prin lesire Din Indiviziune, cota actuala 1/2, cota initiala 1/2 1) POPESCU ILEANA	A1
B2	Intabulare, drept de PROPRIETATE, dobandit prin lesire Din Indiviziune, cota actuala 1/2, cota initiala 1/2 1) PENCEA JUSTINA	A1

C. Partea III. SARCINI .

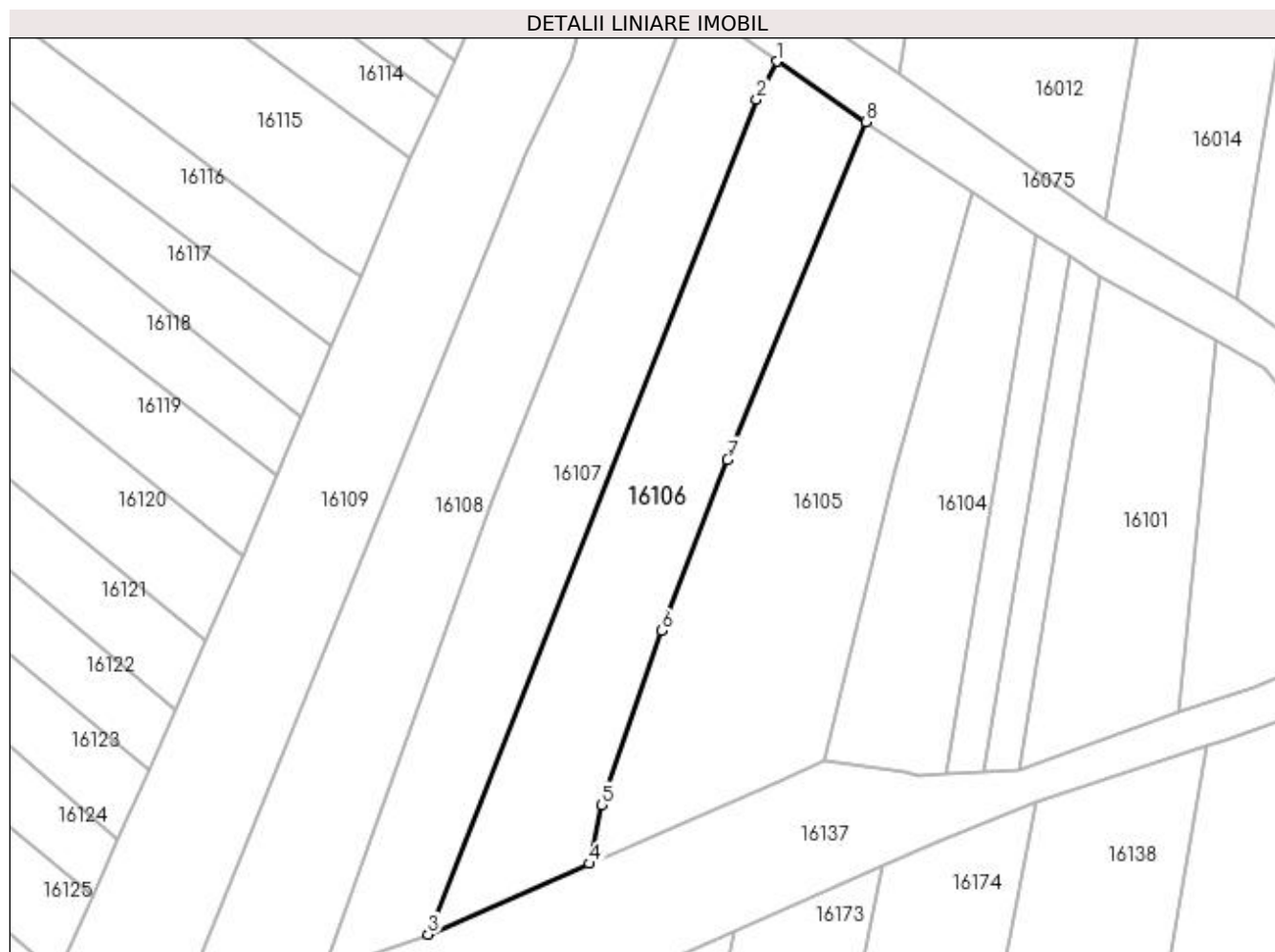
Inscrieri privind dezmembramintele dreptului de proprietate, drepturi reale de garanție și sarcini	Referințe
NU SUNT	

Anexa Nr. 1 La Partea I

Teren

Nr cadastral	Suprafața (mp)*	Observații / Referințe
	1.000	

* Suprafața este determinată în planul de proiecție Stereo 70.



Date referitoare la teren

Crt	Categorie folosință	Intra vilan	Suprafața (mp)	Tarla	Parcelă	Nr. topo	Observații / Referințe
1	vie	NU	1.000	96	55/1	-	

Lungime Segmente

1) Valorile lungimilor segmentelor sunt obținute din proiecție în plan.

Punct început	X / Y	Punct sfârșit	X / Y	Lungime segment (** (m)
1	421.007,539 298.734,343	2	421.005,49 298.730,46	4.39
2	421.005,49 298.730,46	3	420.971,725 298.644,691	92.176
3	420.971,725 298.644,691	4	420.988,282 298.651,948	18.078
4	420.988,282 298.651,948	5	420.989,512 298.658,003	6.179
5	420.989,512 298.658,003	6	420.995,732 298.675,864	18.913

Punct început	X / Y	Punct sfârșit	X / Y	Lungime segment (** (m)
6	420.995,732 298.675,864	7	421.002,482 298.693,446	18.833
7	421.002,482 298.693,446	8	421.016,721 298.728,156	37.517
8	421.016,721 298.728,156	1	421.007,539 298.734,343	11.072

** Lungimile segmentelor sunt determinate în planul de proiecție Stereo 70 și sunt rotunjite la 1 milimetru.

*** Distanța dintre puncte este formată din segmente cumulate ce sunt mai mici decât valoarea 1 milimetru.

**DATE DESPRE IMOBILUL NR. 16107**

Oficiul de Cadastru și Publicitate Imobiliară DOLJ
Biroul de Cadastru și Publicitate Imobiliară Craiova

A. Partea I. Descrierea imobilului

TEREN Extravilan

Adresa: Jud. Dolj, T96, P56

Nr. Crt	Nr cadastral Nr. topografic	Suprafața* (mp)	Observații / Referințe
A1		1.000	Sector cadastral:14 Teren neimprejmuit;

B. Partea II. Proprietari și acte

Inscrieri privitoare la dreptul de proprietate și alte drepturi reale	Referințe
/	
Act Notarial nr. CM 73, din 30/08/2017 emis de NP TONE FLORIAN;	
B1	A1
Intabulare, drept de PROPRIETATE, dobandit prin Succesiune, cota actuala 1/1, cota initiala 1/1 1) ENACHE MARIANA-LIVIA	

C. Partea III. SARCINI .

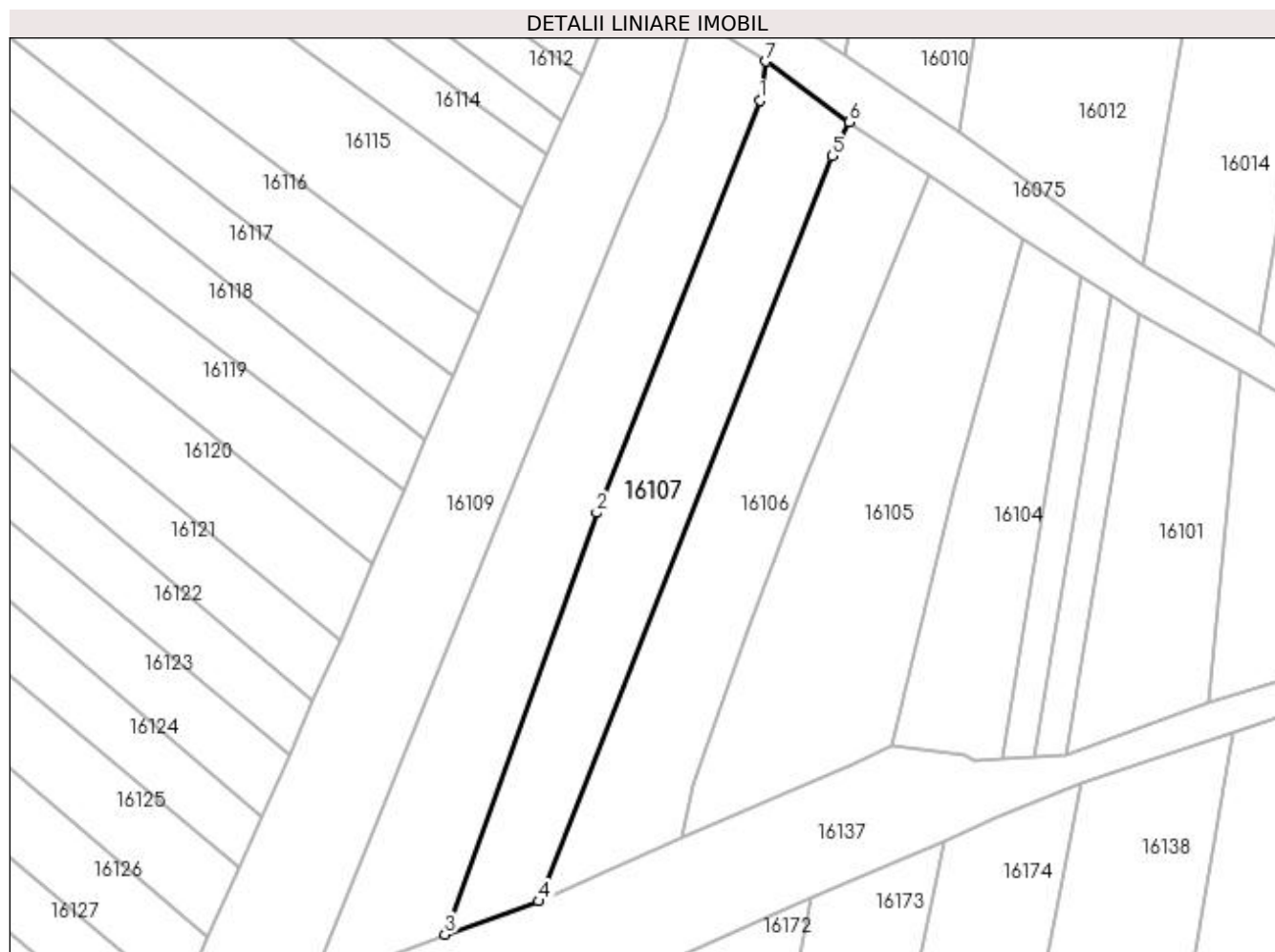
Inscrieri privind dezmembramintele dreptului de proprietate, drepturi reale de garanție și sarcini	Referințe
NU SUNT	

Anexa Nr. 1 La Partea I

Teren

Nr cadastral	Suprafața (mp)*	Observații / Referințe
	1.000	

* Suprafața este determinată în planul de proiecție Stereo 70.



Date referitoare la teren

Crt	Categorie folosință	Intra vilan	Suprafața (mp)	Tarla	Parcelă	Nr. topo	Observații / Referințe
1	vie	NU	1.000	96	56	-	

Lungime Segmente

1) Valorile lungimilor segmentelor sunt obținute din proiecție în plan.

Punct început	X / Y	Punct sfârșit	X / Y	Lungime segment (** (m)
1	420.997,208 298.736,819	2	420.978,409 298.689,397	51.012
2	420.978,409 298.689,397	3	420.960,901 298.640,865	51.593
3	420.960,901 298.640,865	4	420.971,725 298.644,691	11.48
4	420.971,725 298.644,691	5	421.005,49 298.730,46	92.176
5	421.005,49 298.730,46	6	421.007,539 298.734,343	4.39

Punct început	X / Y	Punct sfârșit	X / Y	Lungime segment (** (m)
6	421.007,539 298.734,343	7	420.997,873 298.741,334	11.929
7	420.997,873 298.741,334	1	420.997,208 298.736,819	4.564

** Lungimile segmentelor sunt determinate în planul de proiecție Stereo 70 și sunt rotunjite la 1 milimetru.

*** Distanța dintre puncte este formată din segmente cumulate ce sunt mai mici decât valoarea 1 milimetru.

**DATE DESPRE IMOBILUL NR. 16108**

Oficiul de Cadastru și Publicitate Imobiliară DOLJ
Biroul de Cadastru și Publicitate Imobiliară Craiova

A. Partea I. Descrierea imobilului

TEREN Extravilan

Adresa: Jud. Dolj, T96, P57/1

Nr. Crt	Nr cadastral Nr. topografic	Suprafața* (mp)	Observații / Referințe
A1		1.200	Sector cadastral:14 Teren neimprejmuit;

B. Partea II. Proprietari și acte

Inscrieri privitoare la dreptul de proprietate și alte drepturi reale		Referințe
/		
Act Notarial nr. ACT DE PARTAJ AUT.1112, din 15/07/2011 emis de NP LAURA DIACONU (CERTIFICAT DE DECES SERIA D11 NR.348507);		
B1	Intabulare, drept de PROPRIETATE, dobandit prin lesire Din Individiziune, cota actuala 1/1, cota initiala 1/1 1) CALINESCU ELIANA, LIPSĂ CNP DEFUNCT:Da	A1

C. Partea III. SARCINI .

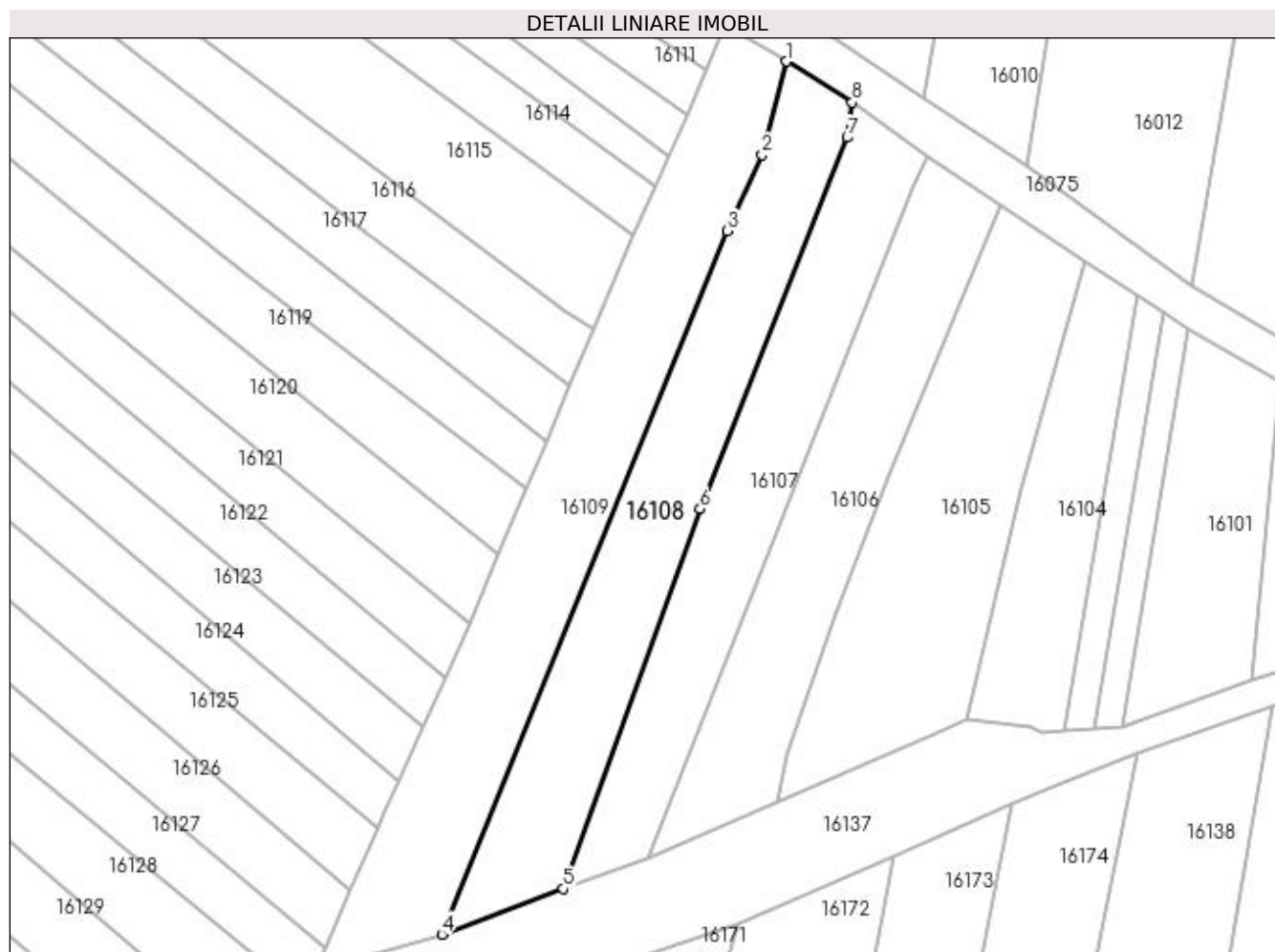
Inscrieri privind dezmembramintele dreptului de proprietate, drepturi reale de garanție și sarcini	Referințe
NU SUNT	

Anexa Nr. 1 La Partea I

Teren

Nr cadastral	Suprafața (mp)*	Observații / Referințe
	1.200	

* Suprafața este determinată în planul de proiecție Stereo 70.



Date referitoare la teren

Crt	Categorie folosință	Intra vilan	Suprafața (mp)	Tarla	Parcelă	Nr. topo	Observații / Referințe
1	arabil	NU	1.200	96	57/1	-	

Lungime Segmente

1) Valorile lungimilor segmentelor sunt obținute din proiecție în plan.

Punct început	X / Y	Punct sfârșit	X / Y	Lungime segment (** (m)
1	420.989,471 298.746,548	2	420.986,335 298.734,64	12.314
2	420.986,335 298.734,64	3	420.981,877 298.724,932	10.683
3	420.981,877 298.724,932	4	420.945,376 298.635,014	97.045
4	420.945,376 298.635,014	5	420.960,901 298.640,865	16.591
5	420.960,901 298.640,865	6	420.978,409 298.689,397	51.593

Punct început	X / Y	Punct sfârșit	X / Y	Lungime segment (** (m)
6	420.978,409 298.689,397	7	420.997,208 298.736,819	51.012
7	420.997,208 298.736,819	8	420.997,873 298.741,334	4.564
8	420.997,873 298.741,334	1	420.989,471 298.746,548	9.888

** Lungimile segmentelor sunt determinate în planul de proiecție Stereo 70 și sunt rotunjite la 1 milimetru.

*** Distanța dintre puncte este formată din segmente cumulate ce sunt mai mici decât valoarea 1 milimetru.

**DATE DESPRE IMOBILUL NR. 16109**

Oficiul de Cadastru și Publicitate Imobiliară DOLJ
Biroul de Cadastru și Publicitate Imobiliară Craiova

A. Partea I. Descrierea imobilului

TEREN Extravilan

Adresa: Jud. Dolj, T96, P58

Nr. Crt	Nr cadastral Nr. topografic	Suprafața* (mp)	Observații / Referințe
A1		Din acte: 1.600 Masurata: 1.440	Sector cadastral:14 Teren neimprejmuit;

B. Partea II. Proprietari și acte

Inscrieri privitoare la dreptul de proprietate și alte drepturi reale		Referințe
/		
Act Notarial nr. ACT DE PARTAJ VOLUNTAR AUT.3427, din 24/12/2004 emis de NP ZAVOI AURELIAN (CM NR. 215 DIN 15-12-2004);		
B1	Intabulare, drept de PROPRIETATE, dobandit prin lesire Din Indiviziune, cota actuala 1/1, cota initiala 1/1 1) BARCU ELENA	A1

C. Partea III. SARCINI .

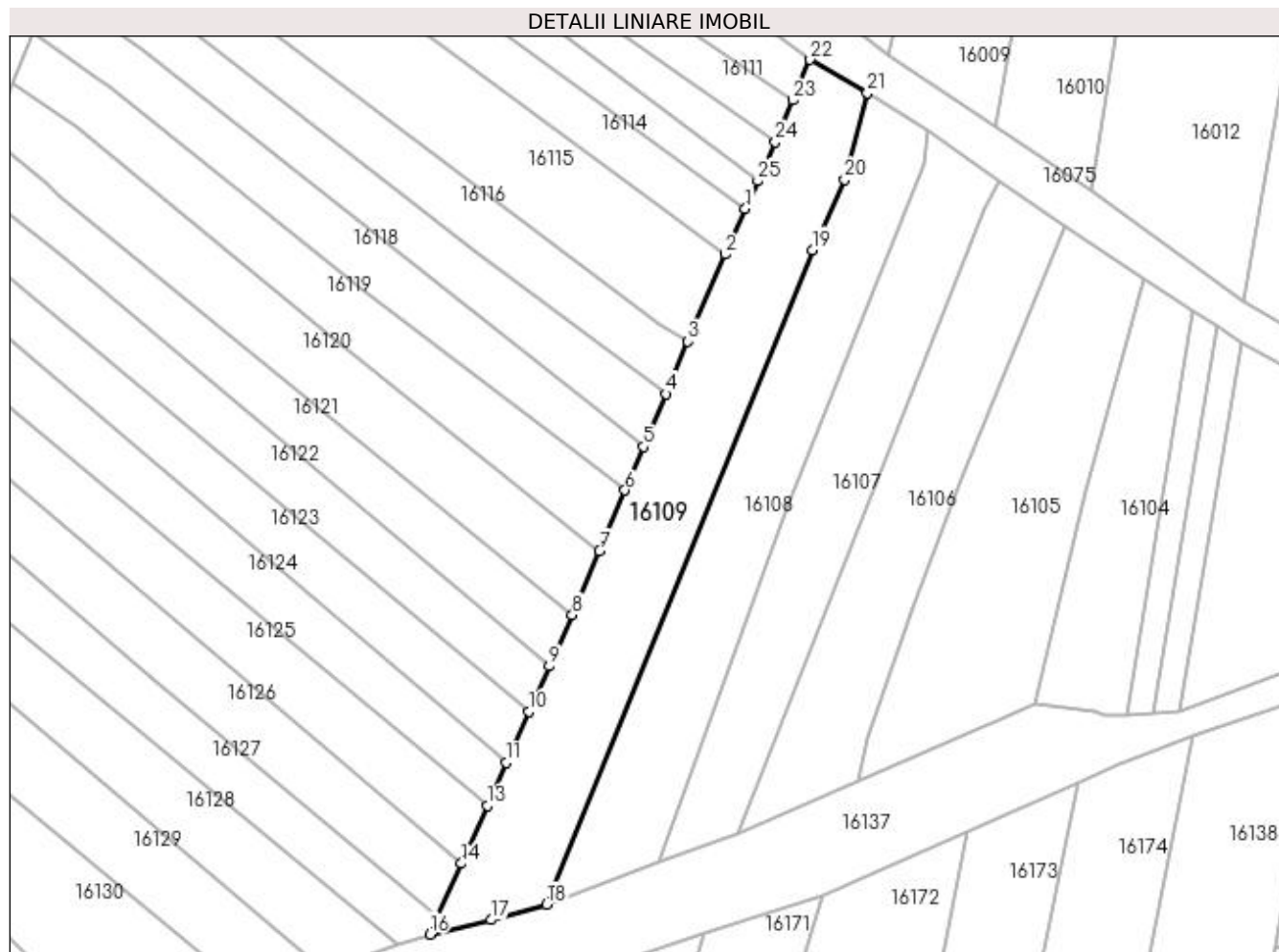
Inscrieri privind dezmembramintele dreptului de proprietate, drepturi reale de garanție și sarcini	Referințe
NU SUNT	

Anexa Nr. 1 La Partea I

Teren

Nr cadastral	Suprafața (mp)*	Observații / Referințe
	Din acte: 1.600 Masurata: 1.440	

* Suprafața este determinată în planul de proiecție Stereo 70.



Date referitoare la teren

Crt	Categorie folosință	Intra vilan	Suprafața (mp)	Tarla	Parcelă	Nr. topo	Observații / Referințe
1	vie	NU	1.440	96	58	-	

Lungime Segmente

1) Valorile lungimilor segmentelor sunt obținute din proiecție în plan.

Punct început	X / Y	Punct sfârșit	X / Y	Lungime segment (** (m)
1	420.972,695 298.730,62	2	420.969,897 298.724,361	6.856
3	420.964,814 298.712,35	4	420.961,777 298.705,172	7.794
5	420.958,695 298.697,888	6	420.956,162 298.691,903	6.499
7	420.952,631 298.683,558	8	420.948,899 298.674,773	9.545
9	420.945,761 298.667,742	10	420.942,983 298.661,517	6.816

Punct început	X / Y	Punct sfârșit	X / Y	Lungime segment (** (m)
2	420.969,897 298.724,361	3	420.964,814 298.712,35	13.042
4	420.961,777 298.705,172	5	420.958,695 298.697,888	7.909
6	420.956,162 298.691,903	7	420.952,631 298.683,558	9.061
8	420.948,899 298.674,773	9	420.945,761 298.667,742	7.7
10	420.942,983 298.661,517	11	420.939,838 298.654,47	7.717

Punct început	X / Y	Punct sfârșit	X / Y	Lungime segment (** (m)
11	420.939,838 298.654,47	12	420.938,047 298.650,455	4.397
13	420.937,206 298.648,57	14	420.933,659 298.640,613	8.712
15	420.930,405 298.633,315	16	420.929,319 298.630,878	2.668
17	420.937,746 298.632,856	18	420.945,376 298.635,014	7.929
19	420.981,877 298.724,932	20	420.986,335 298.734,64	10.683
21	420.989,471 298.746,548	22	420.981,598 298.751,093	9.091
23	420.979,24 298.745,542	24	420.976,79 298.739,777	6.264
25	420.974,402 298.734,436	1	420.972,695 298.730,62	4.18

Punct început	X / Y	Punct sfârșit	X / Y	Lungime segment (** (m)
12	420.938,047 298.650,455	13	420.937,206 298.648,57	2.063
14	420.933,659 298.640,613	15	420.930,405 298.633,315	7.991
16	420.929,319 298.630,878	17	420.937,746 298.632,856	8.656
18	420.945,376 298.635,014	19	420.981,877 298.724,932	97.045
20	420.986,335 298.734,64	21	420.989,471 298.746,548	12.314
22	420.981,598 298.751,093	23	420.979,24 298.745,542	6.031
24	420.976,79 298.739,777	25	420.974,402 298.734,436	5.851

** Lungimile segmentelor sunt determinate în planul de proiecție Stereo 70 și sunt rotunjite la 1 milimetru.

*** Distanța dintre puncte este formată din segmente cumulate ce sunt mai mici decât valoarea 1 milimetru.

**DATE DESPRE IMOBILUL NR. 16110**

Oficiul de Cadastru și Publicitate Imobiliară DOLJ
Biroul de Cadastru și Publicitate Imobiliară Craiova

A. Partea I. Descrierea imobilului

TEREN Extravilan

Adresa: Jud. Dolj, T96, P59

Nr. Crt	Nr cadastral Nr. topografic	Suprafața* (mp)	Observații / Referințe
A1		600	Sector cadastral:14 Teren neimprejmuit;

B. Partea II. Proprietari și acte

Inscrieri privitoare la dreptul de proprietate și alte drepturi reale	Referințe
/	
Act Administrativ nr. TDP 3600, din 30/08/2006 emis de COMISIA JUDETEANA DOLJ;	
B1	A1
Intabulare, drept de PROPRIETATE, dobandit prin Reconstituire, cota actuala 1/1, cota initiala 1/1 1) CALINESCU FANE, LIPSA CNP	

C. Partea III. SARCINI .

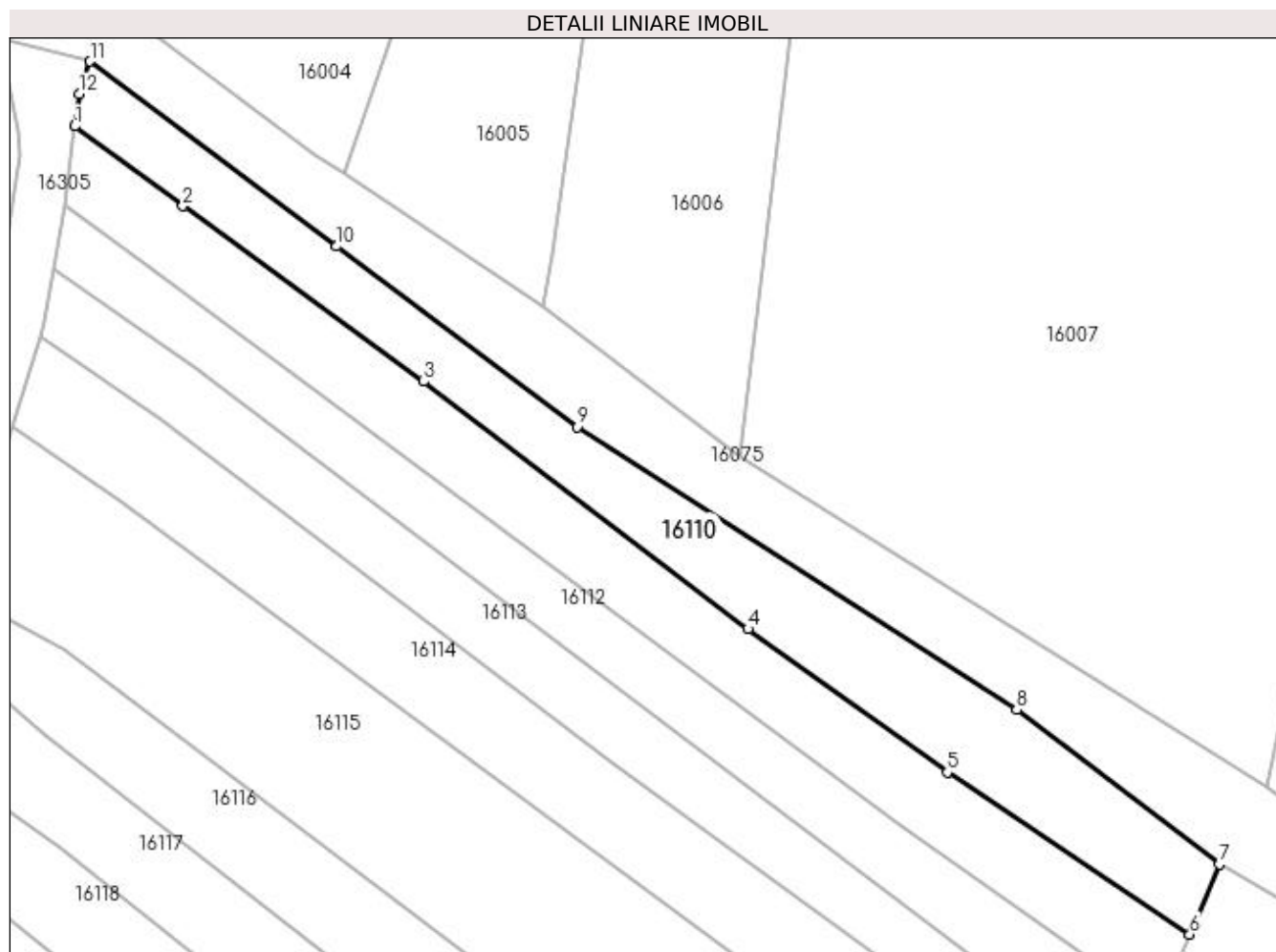
Inscrieri privind dezmembramintele dreptului de proprietate, drepturi reale de garanție și sarcini	Referințe
NU SUNT	

Anexa Nr. 1 La Partea I

Teren

Nr cadastral	Suprafața (mp)*	Observații / Referințe
	600	

* Suprafața este determinată în planul de proiecție Stereo 70.



Date referitoare la teren

Crt	Categorie folosință	Intravilan	Suprafața (mp)	Tarla	Parcelă	Nr. topo	Observații / Referințe
1	arabil	NU	600	96	59	-	

Lungime Segmente

1) Valorile lungimilor segmentelor sunt obținute din proiecție în plan.

Punct început	X / Y	Punct sfârșit	X / Y	Lungime segment (** (m)
1	420.891,069 298.809,409	2	420.899,639 298.803,107	10.637
2	420.899,639 298.803,107	3	420.918,662 298.789,228	23.548
3	420.918,662 298.789,228	4	420.944,312 298.769,67	32.256
4	420.944,312 298.769,67	5	420.960,07 298.758,342	19.407
5	420.960,07 298.758,342	6	420.979,24 298.745,542	23.05

Punct început	X / Y	Punct sfârşit	X / Y	Lungime segment (** (m)
6	420.979,24 298.745,542	7	420.981,598 298.751,093	6.031
7	420.981,598 298.751,093	8	420.965,554 298.763,276	20.146
8	420.965,554 298.763,276	9	420.930,779 298.785,639	41.345
9	420.930,779 298.785,639	10	420.911,793 298.799,912	23.752
10	420.911,793 298.799,912	11	420.892,292 298.814,523	24.368
11	420.892,292 298.814,523	12	420.891,426 298.811,959	2.705
12	420.891,426 298.811,959	1	420.891,069 298.809,409	2.576

** Lungimile segmentelor sunt determinate în planul de proiecție Stereo 70 și sunt rotunjite la 1 milimetru.

*** Distanța dintre puncte este formată din segmente cumulate ce sunt mai mici decât valoarea 1 milimetru.

**DATE DESPRE IMOBILUL NR. 16111**

Oficiul de Cadastru și Publicitate Imobiliară DOLJ
Biroul de Cadastru și Publicitate Imobiliară Craiova

A. Partea I. Descrierea imobilului

TEREN Extravilan

Adresa: Jud. Dolj, T96, P60

Nr. Crt	Nr cadastral Nr. topografic	Suprafața* (mp)	Observații / Referințe
A1		600	Sector cadastral:14 Teren neimprejmuit;

B. Partea II. Proprietari și acte

Inscrieri privitoare la dreptul de proprietate și alte drepturi reale	Referințe
/	
Act Administrativ nr. TDP 3226, din 22/04/2005 emis de COMISIA JUDETEANA DOLJ;	
B1	A1
Intabulare, drept de PROPRIETATE, dobandit prin Reconstituire, cota actuala 1/1, cota initiala 1/1 1) BIZOI ILIE, LIPSĂ CNP	

C. Partea III. SARCINI .

Inscrieri privind dezmembramintele dreptului de proprietate, drepturi reale de garanție și sarcini	Referințe
NU SUNT	

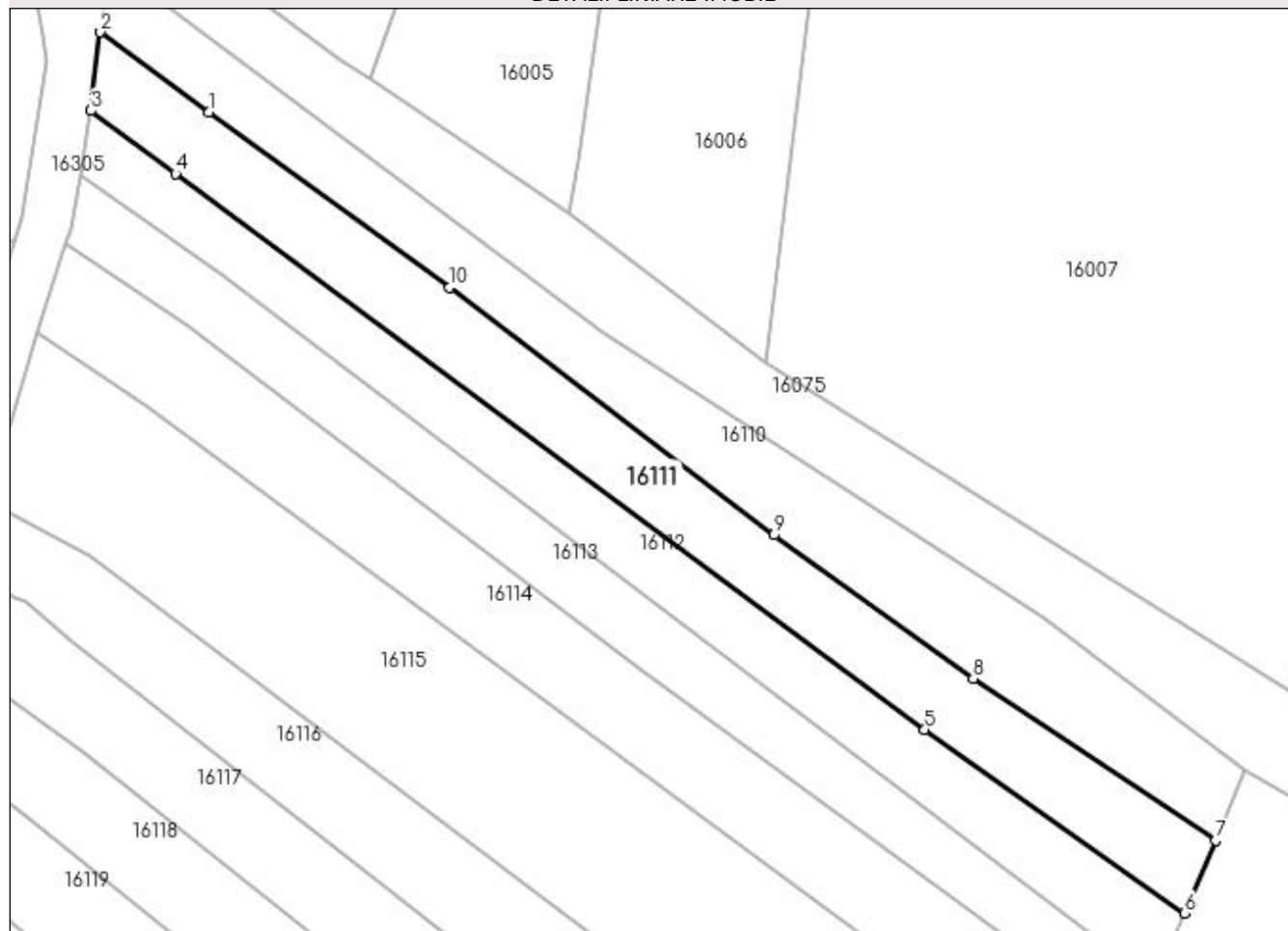
Anexa Nr. 1 La Partea I

Teren

Nr cadastral	Suprafața (mp)*	Observații / Referințe
	600	

* Suprafața este determinată în planul de proiecție Stereo 70.

DETALII LINIARE IMOBIL



Date referitoare la teren

Crt	Categorie folosință	Intra vilan	Suprafața (mp)	Tarla	Parcelă	Nr. topo	Observații / Referințe
1	vie	NU	600	96	60	-	

Lungime Segmente

1) Valorile lungimilor segmentelor sunt obținute din proiecție în plan.

Punct început	X / Y	Punct sfârșit	X / Y	Lungime segment (** (m)
1	420.899,639 298.803,107	2	420.891,069 298.809,409	10.637
2	420.891,069 298.809,409	3	420.890,312 298.803,203	6.251
3	420.890,312 298.803,203	4	420.896,995 298.798,231	8.33
4	420.896,995 298.798,231	5	420.956,245 298.754,29	73.766
5	420.956,245 298.754,29	6	420.976,79 298.739,777	25.154

Punct început	X / Y	Punct sfârșit	X / Y	Lungime segment (** (m)
6	420.976,79 298.739,777	7	420.979,24 298.745,542	6.264
7	420.979,24 298.745,542	8	420.960,07 298.758,342	23.05
8	420.960,07 298.758,342	9	420.944,312 298.769,67	19.407
9	420.944,312 298.769,67	10	420.918,662 298.789,228	32.256
10	420.918,662 298.789,228	1	420.899,639 298.803,107	23.548

** Lungimile segmentelor sunt determinate în planul de proiecție Stereo 70 și sunt rotunjite la 1 milimetru.

*** Distanța dintre puncte este formată din segmente cumulate ce sunt mai mici decât valoarea 1 milimetru.

**DATE DESPRE IMOBILUL NR. 16112**

Oficiul de Cadastru și Publicitate Imobiliară DOLJ
Biroul de Cadastru și Publicitate Imobiliară Craiova

A. Partea I. Descrierea imobilului

TEREN Extravilan

Adresa: Jud. Dolj, T96, P61/1

Nr. Crt	Nr cadastral Nr. topografic	Suprafața* (mp)	Observații / Referințe
A1		500	Sector cadastral:14 Teren neimprejmuit;

B. Partea II. Proprietari și acte

Inscrieri privitoare la dreptul de proprietate și alte drepturi reale	Referințe
/	
Act Administrativ nr. TDP 3459, din 17/10/2005 emis de COMISIA JUDETEANA DOLJ;	
B1	A1
Intabulare, drept de PROPRIETATE, dobandit prin Reconstituire, cota actuala 1/1, cota initiala 1/1 1) BUFTEANU ANA , LIPSĂ CNP	

C. Partea III. SARCINI .

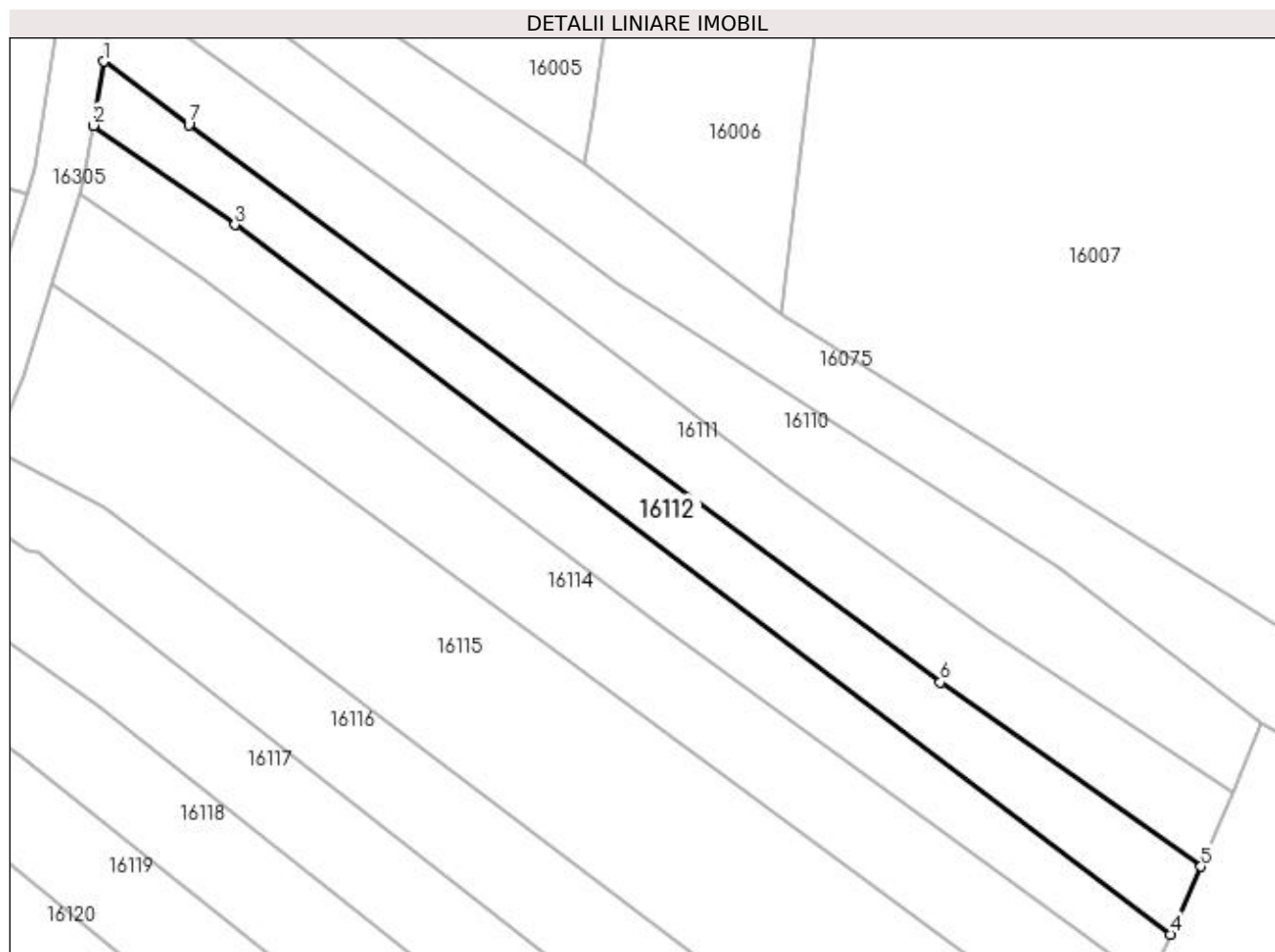
Inscrieri privind dezmembramintele dreptului de proprietate, drepturi reale de garanție și sarcini	Referințe
NU SUNT	

Anexa Nr. 1 La Partea I

Teren

Nr cadastral	Suprafața (mp)*	Observații / Referințe
	500	

* Suprafața este determinată în planul de proiecție Stereo 70.



Date referitoare la teren

Crt	Categorie folosință	Intra vilan	Suprafața (mp)	Tarla	Parcelă	Nr. topo	Observații / Referințe
1	vie	NU	500	96	61/1	-	

Lungime Segmente

1) Valorile lungimilor segmentelor sunt obținute din proiecție în plan.

Punct început	X / Y	Punct sfârșit	X / Y	Lungime segment (** (m)
1	420.890,312 298.803,203	2	420.889,451 298.798,152	5.124
2	420.889,451 298.798,152	3	420.900,625 298.790,335	13.637
3	420.900,625 298.790,335	4	420.974,402 298.734,436	92.562
4	420.974,402 298.734,436	5	420.976,79 298.739,777	5.851
5	420.976,79 298.739,777	6	420.956,245 298.754,29	25.154

Punct început	X / Y	Punct sfârşit	X / Y	Lungime segment (** (m)
6	420.956,245 298.754,29	7	420.896,995 298.798,231	73.766
7	420.896,995 298.798,231	1	420.890,312 298.803,203	8.33

** Lungimile segmentelor sunt determinate în planul de proiecție Stereo 70 și sunt rotunjite la 1 milimetru.

*** Distanța dintre puncte este formată din segmente cumulate ce sunt mai mici decât valoarea 1 milimetru.

**DATE DESPRE IMOBILUL NR. 16113**

Oficiul de Cadastru și Publicitate Imobiliară DOLJ
Biroul de Cadastru și Publicitate Imobiliară Craiova

A. Partea I. Descrierea imobilului

TEREN Extravilan

Adresa: Jud. Dolj, T96, P62/1

Nr. Crt	Nr cadastral Nr. topografic	Suprafața* (mp)	Observații / Referințe
A1		500	Sector cadastral:14 Teren neimprejmuit;

B. Partea II. Proprietari și acte

Inscrieri privitoare la dreptul de proprietate și alte drepturi reale	Referințe
/	
Act Administrativ nr. TDP 3407, din 30/06/2005 emis de COMISIA JUDETEANA DOLJ;	
B1	A1
Intabulare, drept de PROPRIETATE, dobandit prin Constituire, cota actuala 1/1, cota initiala 1/1 1) BUFTEANU STEFAN, LIPSĂ CNP	

C. Partea III. SARCINI .

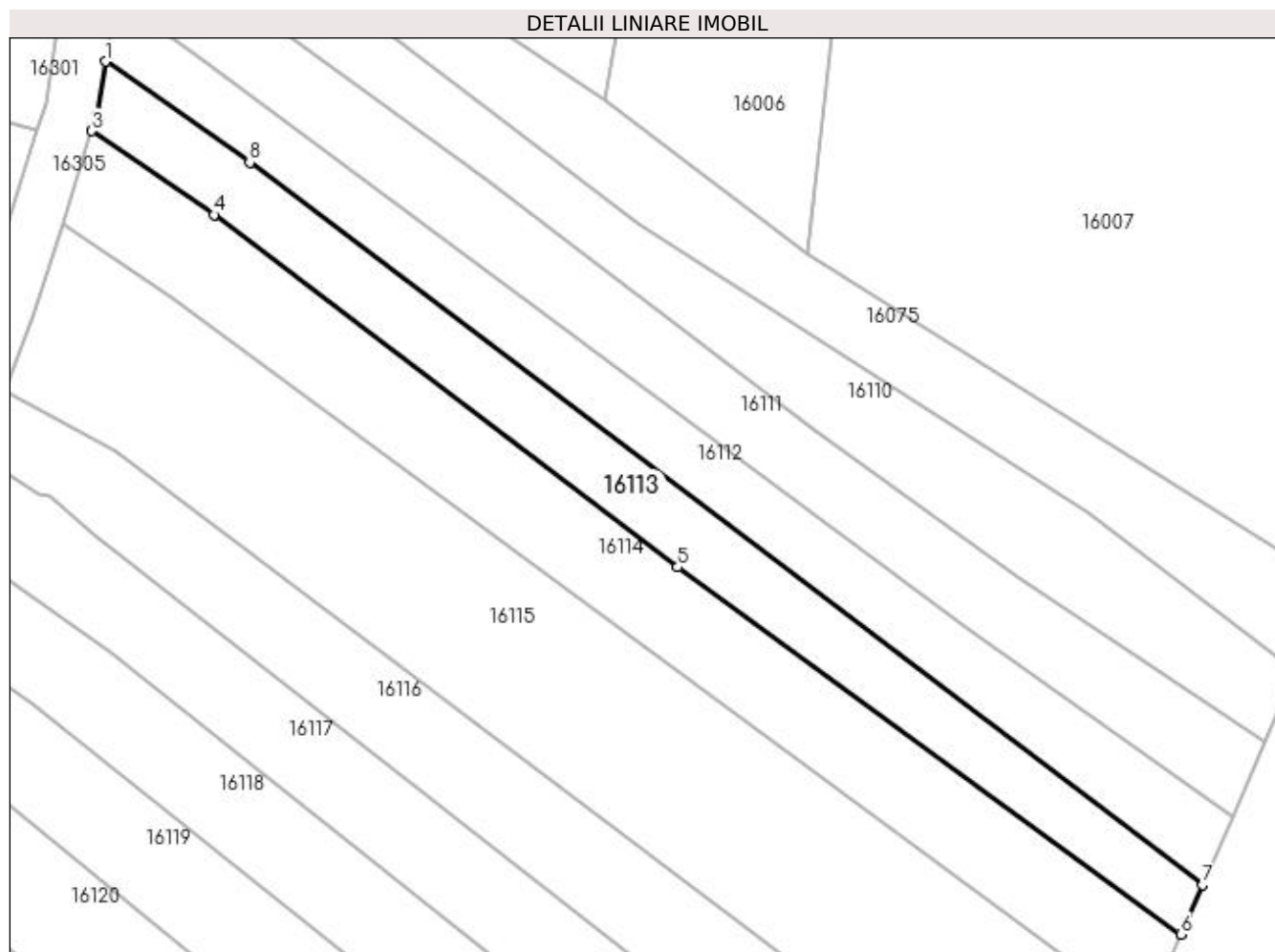
Inscrieri privind dezmembramintele dreptului de proprietate, drepturi reale de garanție și sarcini	Referințe
NU SUNT	

Anexa Nr. 1 La Partea I

Teren

Nr cadastral	Suprafața (mp)*	Observații / Referințe
	500	

* Suprafața este determinată în planul de proiecție Stereo 70.



Date referitoare la teren

Crt	Categorie folosință	Intra vilan	Suprafața (mp)	Tarla	Parcelă	Nr. topo	Observații / Referințe
1	vie	NU	500	96	62/1	-	

Lungime Segmente

1) Valorile lungimilor segmentelor sunt obținute din proiecție în plan.

Punct început	X / Y	Punct sfârșit	X / Y	Lungime segment (** (m)
1	420.889,451 298.798,152	2	420.888,726 298.793,899	4.315
2	420.888,726 298.793,899	3	420.888,373 298.792,774	1.179
3	420.888,373 298.792,774	4	420.897,859 298.786,293	11.488
4	420.897,859 298.786,293	5	420.933,75 298.759,022	45.076
5	420.933,75 298.759,022	6	420.972,695 298.730,62	48.202

Punct început	X / Y	Punct sfârșit	X / Y	Lungime segment (** (m)
6	420.972,695 298.730,62	7	420.974,402 298.734,436	4.18
7	420.974,402 298.734,436	8	420.900,625 298.790,335	92.562
8	420.900,625 298.790,335	1	420.889,451 298.798,152	13.637

** Lungimile segmentelor sunt determinate în planul de proiecție Stereo 70 și sunt rotunjite la 1 milimetru.

*** Distanța dintre puncte este formată din segmente cumulate ce sunt mai mici decât valoarea 1 milimetru.

**DATE DESPRE IMOBILUL NR. 16114**

Oficiul de Cadastru și Publicitate Imobiliară DOLJ
Biroul de Cadastru și Publicitate Imobiliară Craiova

A. Partea I. Descrierea imobilului

TEREN Extravilan

Adresa: Jud. Dolj, T96, P63

Nr. Crt	Nr cadastral Nr. topografic	Suprafața* (mp)	Observații / Referințe
A1		700	Sector cadastral:14 Teren neimprejmuit;

B. Partea II. Proprietari și acte

Inscrieri privitoare la dreptul de proprietate și alte drepturi reale	Referințe
/	
Act Administrativ nr. TDP 2365, din 18/05/2004 emis de COMISIA JUDETEANA DOLJ;	
B1	A1
Intabulare, drept de PROPRIETATE, dobandit prin Reconstituire, cota actuala 1/1, cota initiala 1/1 1) DICU TEODOR, LIPSĂ CNP	

C. Partea III. SARCINI .

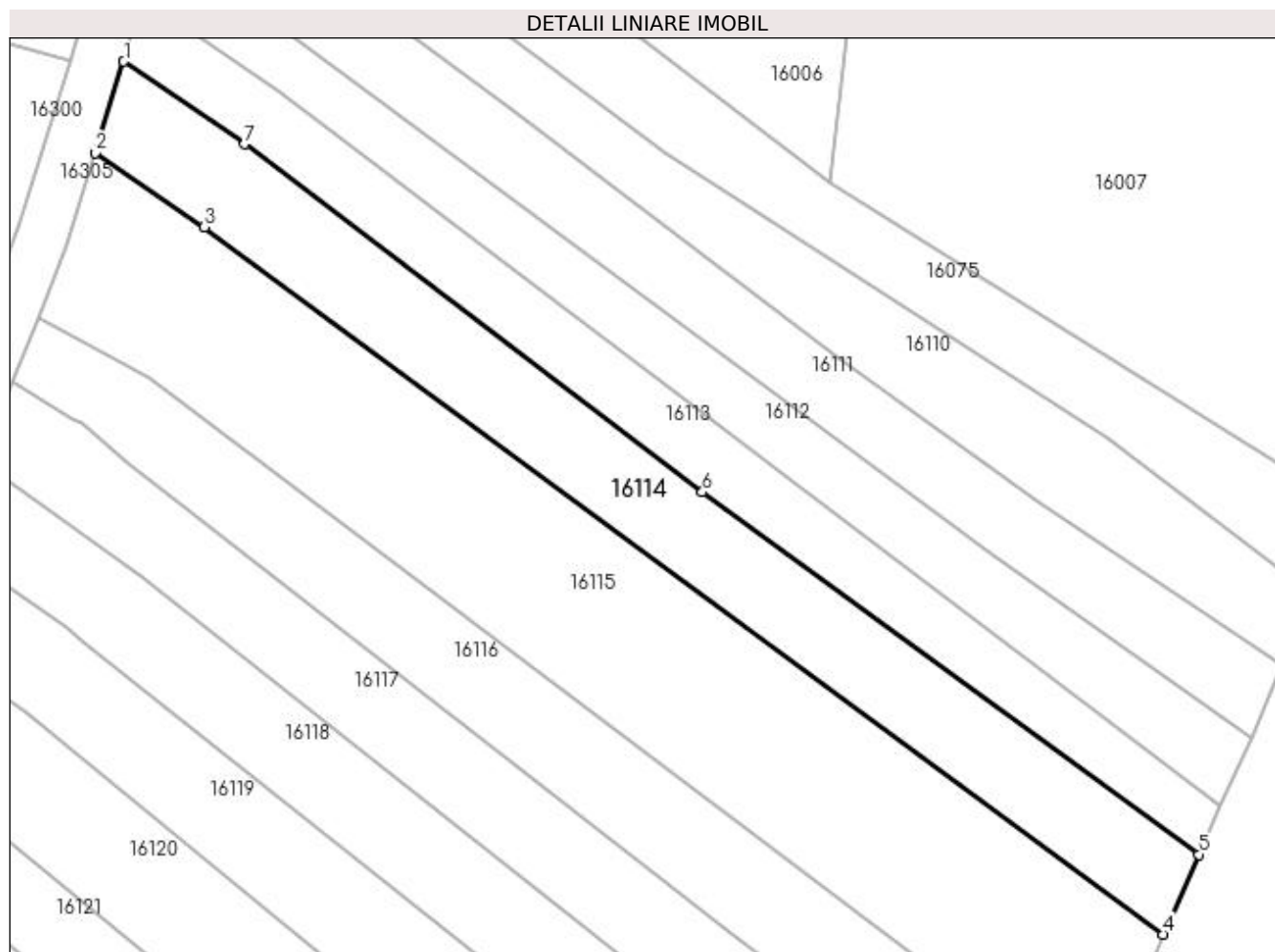
Inscrieri privind dezmembramintele dreptului de proprietate, drepturi reale de garanție și sarcini	Referințe
NU SUNT	

Anexa Nr. 1 La Partea I

Teren

Nr cadastral	Suprafața (mp)*	Observații / Referințe
	700	

* Suprafața este determinată în planul de proiecție Stereo 70.



Date referitoare la teren

Crt	Categorie folosință	Intra vilan	Suprafața (mp)	Tarla	Parcelă	Nr. topo	Observații / Referințe
1	vie	NU	700	96	63	-	

Lungime Segmente

1) Valorile lungimilor segmentelor sunt obținute din proiecție în plan.

Punct început	X / Y	Punct sfârșit	X / Y	Lungime segment (** (m)
1	420.888,373 298.792,774	2	420.886,133 298.785,619	7.497
2	420.886,133 298.785,619	3	420.894,703 298.779,806	10.355
3	420.894,703 298.779,806	4	420.969,897 298.724,361	93.425
4	420.969,897 298.724,361	5	420.972,695 298.730,62	6.856
5	420.972,695 298.730,62	6	420.933,75 298.759,022	48.202

Punct început	X / Y	Punct sfârșit	X / Y	Lungime segment (** (m)
6	420.933,75 298.759,022	7	420.897,859 298.786,293	45.076
7	420.897,859 298.786,293	1	420.888,373 298.792,774	11.488

** Lungimile segmentelor sunt determinate în planul de proiecție Stereo 70 și sunt rotunjite la 1 milimetru.

*** Distanța dintre puncte este formată din segmente cumulate ce sunt mai mici decât valoarea 1 milimetru.

**DATE DESPRE IMOBILUL NR. 16115**

Oficiul de Cadastru și Publicitate Imobiliară DOLJ
 Biroul de Cadastru și Publicitate Imobiliară Craiova

A. Partea I. Descrierea imobilului

TEREN Extravilan

Adresa: Jud. Dolj, T96, P64

Nr. Crt	Nr cadastral Nr. topografic	Suprafața* (mp)	Observații / Referințe
A1		1.300	Sector cadastral:14 Teren neimprejmuit;

B. Partea II. Proprietari și acte

Inscrieri privitoare la dreptul de proprietate și alte drepturi reale	Referințe
/	
Act Administrativ nr. TDP 3630, din 05/01/2007 emis de COMISIA JUDETEANA DOLJ;	
B1	A1
Intabulare, drept de PROPRIETATE, dobandit prin Reconstituire, cota actuala 1/1, cota initiala 1/1 1) TURCU GHEORGHE, LIPSĂ CNP	

C. Partea III. SARCINI .

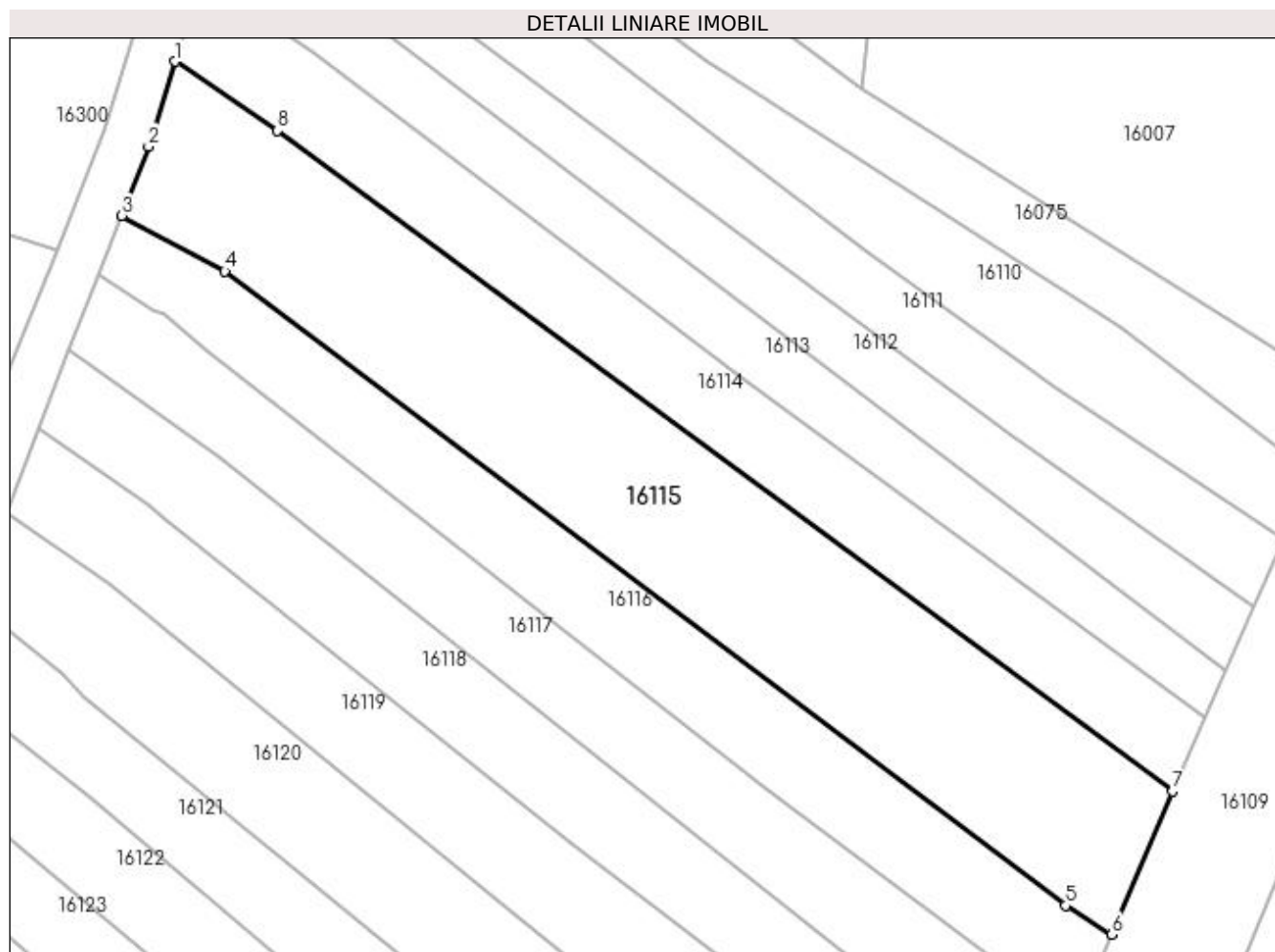
Inscrieri privind dezmembramintele dreptului de proprietate, drepturi reale de garanție și sarcini	Referințe
NU SUNT	

Anexa Nr. 1 La Partea I

Teren

Nr cadastral	Suprafața (mp)*	Observații / Referințe
	1.300	

* Suprafața este determinată în planul de proiecție Stereo 70.



Date referitoare la teren

Crt	Categorie folosință	Intra vilan	Suprafața (mp)	Tarla	Parcelă	Nr. topo	Observații / Referințe
1	vie	NU	1.300	96	64	-	

Lungime Segmente

1) Valorile lungimilor segmentelor sunt obținute din proiecție în plan.

Punct început	X / Y	Punct sfârșit	X / Y	Lungime segment (** (m)
1	420.886,133 298.785,619	2	420.883,903 298.778,496	7.465
2	420.883,903 298.778,496	3	420.881,646 298.772,69	6.229
3	420.881,646 298.772,69	4	420.890,31 298.768,018	9.843
4	420.890,31 298.768,018	5	420.960,912 298.714,775	88.427
5	420.960,912 298.714,775	6	420.964,814 298.712,35	4.595

Punct început	X / Y	Punct sfârșit	X / Y	Lungime segment (** (m)
6	420.964,814 298.712,35	7	420.969,897 298.724,361	13.042
7	420.969,897 298.724,361	8	420.894,703 298.779,806	93.425
8	420.894,703 298.779,806	1	420.886,133 298.785,619	10.355

** Lungimile segmentelor sunt determinate în planul de proiecție Stereo 70 și sunt rotunjite la 1 milimetru.

*** Distanța dintre puncte este formată din segmente cumulate ce sunt mai mici decât valoarea 1 milimetru.

**DATE DESPRE IMOBILUL NR. 16116**

Oficiul de Cadastru și Publicitate Imobiliară DOLJ
Biroul de Cadastru și Publicitate Imobiliară Craiova

A. Partea I. Descrierea imobilului

TEREN Extravilan

Adresa: Jud. Dolj, T96, P65

Nr. Crt	Nr cadastral Nr. topografic	Suprafața* (mp)	Observații / Referințe
A1		700	Sector cadastral:14 Teren neimprejmuit;

B. Partea II. Proprietari și acte

Inscrieri privitoare la dreptul de proprietate și alte drepturi reale	Referințe
/	
Hotarare Judecatoreasca nr. SC NR.4857, din 25/05/2021 emis de JUDECATORIA CRAIOVA;	
B1	Intabulare, drept de PROPRIETATE, dobandit prin Hotarare Judecatoreasca, cota actuala 1/1, cota initiala 1/1 1) BIRZAN CONSTANTA
	A1

C. Partea III. SARCINI .

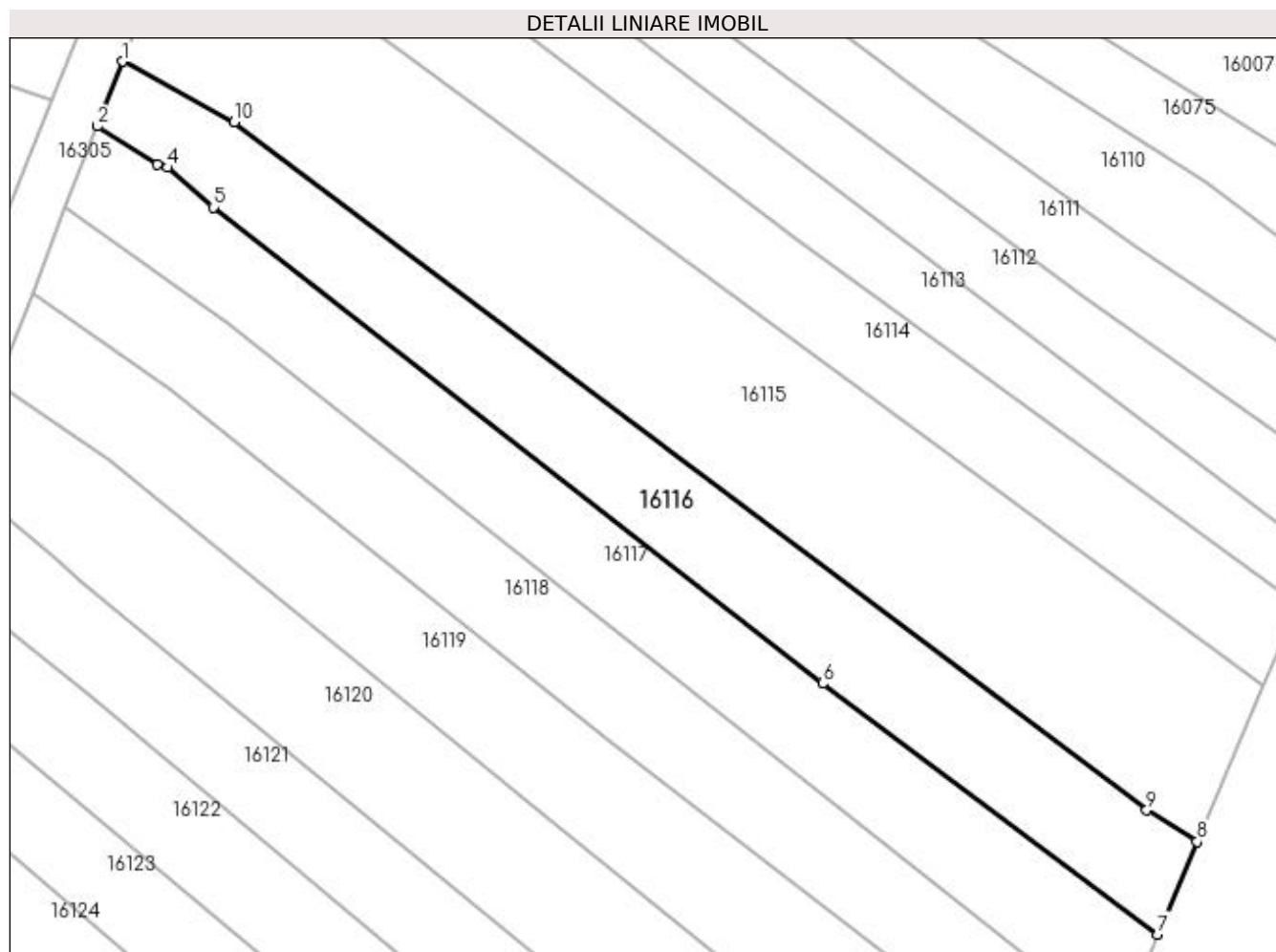
Inscrieri privind dezmembramintele dreptului de proprietate, drepturi reale de garanție și sarcini	Referințe
NU SUNT	

Anexa Nr. 1 La Partea I

Teren

Nr cadastral	Suprafața (mp)*	Observații / Referințe
	700	

* Suprafața este determinată în planul de proiecție Stereo 70.



Date referitoare la teren

Crt	Categorie folosință	Intra vilan	Suprafața (mp)	Tarla	Parcelă	Nr. topo	Observații / Referințe
1	vie	NU	700	96	65	-	

Lungime Segmente

1) Valorile lungimilor segmentelor sunt obținute din proiecție în plan.

Punct început	X / Y	Punct sfârșit	X / Y	Lungime segment (** (m)
1	420.881,646 298.772,69	2	420.879,697 298.767,674	5.381
2	420.879,697 298.767,674	3	420.884,335 298.764,735	5.491
3	420.884,335 298.764,735	4	420.885,146 298.764,48	0.85
4	420.885,146 298.764,48	5	420.888,68 298.761,417	4.677
5	420.888,68 298.761,417	6	420.935,833 298.724,572	59.841

Punct început	X / Y	Punct sfârșit	X / Y	Lungime segment (** (m)
6	420.935,833 298.724,572	7	420.961,777 298.705,172	32.396
7	420.961,777 298.705,172	8	420.964,814 298.712,35	7.794
8	420.964,814 298.712,35	9	420.960,912 298.714,775	4.595
9	420.960,912 298.714,775	10	420.890,31 298.768,018	88.427
10	420.890,31 298.768,018	1	420.881,646 298.772,69	9.843

** Lungimile segmentelor sunt determinate în planul de proiecție Stereo 70 și sunt rotunjite la 1 milimetru.

*** Distanța dintre puncte este formată din segmente cumulate ce sunt mai mici decât valoarea 1 milimetru.

**DATE DESPRE IMOBILUL NR. 16117**

Oficiul de Cadastru și Publicitate Imobiliară DOLJ
Biroul de Cadastru și Publicitate Imobiliară Craiova

A. Partea I. Descrierea imobilului

TEREN Extravilan

Adresa: Jud. Dolj, T96, P66

Nr. Crt	Nr cadastral Nr. topografic	Suprafața* (mp)	Observații / Referințe
A1		700	Sector cadastral:14 Teren neimprejmuit;

B. Partea II. Proprietari și acte

Inscrieri privitoare la dreptul de proprietate și alte drepturi reale	Referințe
/	
Act Administrativ nr. TDP 2991, din 22/12/2004 emis de COMISIA JUDETEANA DOLJ;	
B1	A1
Intabulare, drept de PROPRIETATE, dobândit prin Reconstituire, cota actuala 1/1, cota initiala 1/1	
1) BĂDOI ȘTEFAN, LIPSĂ CNP	
2) BĂDOI ION, LIPSĂ CNP	

C. Partea III. SARCINI .

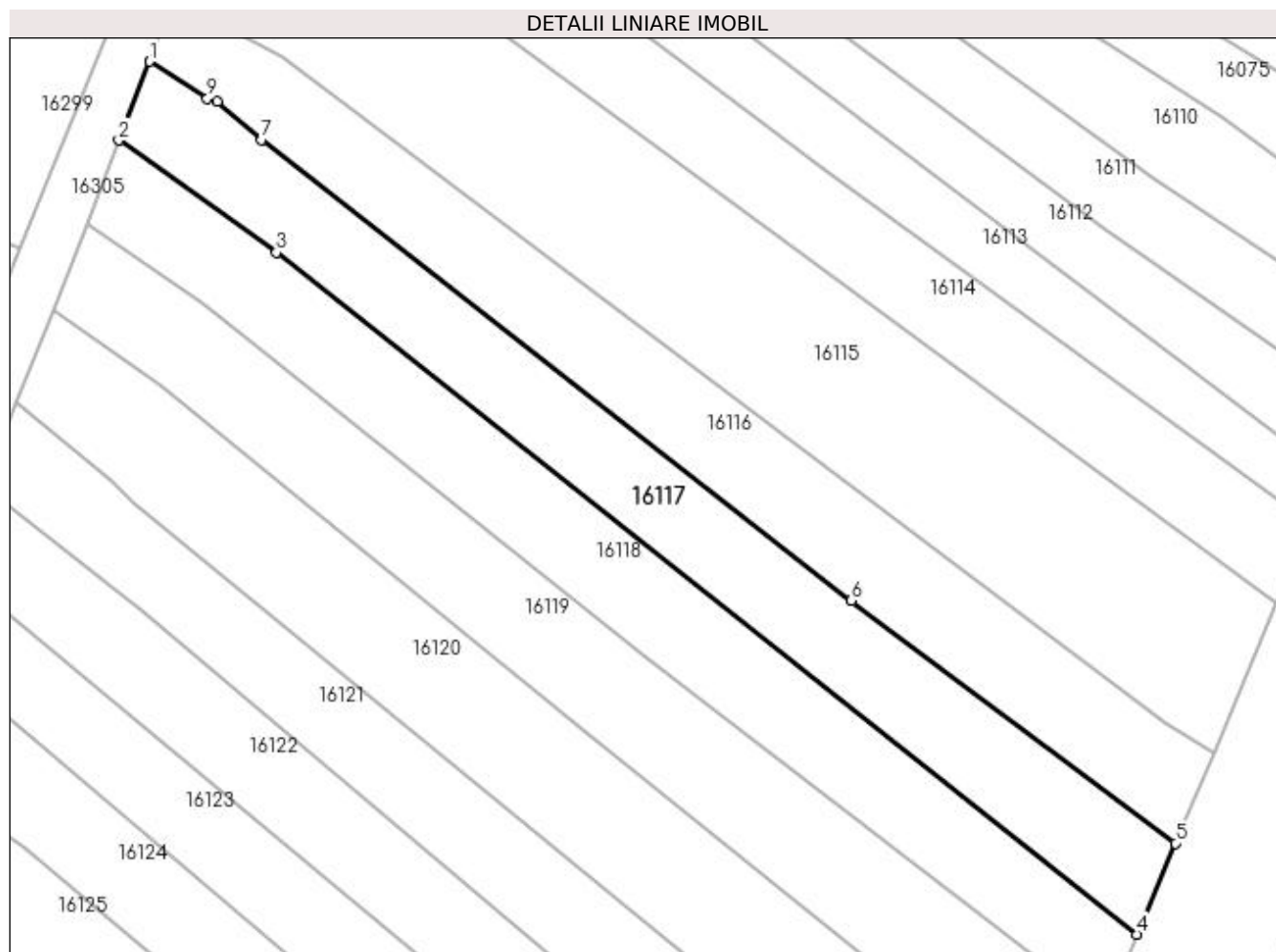
Inscrieri privind dezmembramentele dreptului de proprietate, drepturi reale de garanție și sarcini	Referințe
NU SUNT	

Anexa Nr. 1 La Partea I

Teren

Nr cadastral	Suprafața (mp)*	Observații / Referințe
	700	

* Suprafața este determinată în planul de proiecție Stereo 70.



Date referitoare la teren

Crt	Categorie folosință	Intra vilan	Suprafața (mp)	Tarla	Parcelă	Nr. topo	Observații / Referințe
1	vie	NU	700	96	66	-	

Lungime Segmente

1) Valorile lungimilor segmentelor sunt obținute din proiecție în plan.

Punct început	X / Y	Punct sfârșit	X / Y	Lungime segment (** (m)
1	420.879,697 298.767,674	2	420.877,25 298.761,38	6.753
2	420.877,25 298.761,38	3	420.889,844 298.752,418	15.457
3	420.889,844 298.752,418	4	420.958,695 298.697,888	87.829
4	420.958,695 298.697,888	5	420.961,777 298.705,172	7.909
5	420.961,777 298.705,172	6	420.935,833 298.724,572	32.396

Punct început	X / Y	Punct sfârşit	X / Y	Lungime segment (** (m)
6	420.935,833 298.724,572	7	420.888,68 298.761,417	59.841
7	420.888,68 298.761,417	8	420.885,146 298.764,48	4.677
8	420.885,146 298.764,48	9	420.884,335 298.764,735	0.85
9	420.884,335 298.764,735	1	420.879,697 298.767,674	5.491

** Lungimile segmentelor sunt determinate în planul de proiecție Stereo 70 și sunt rotunjite la 1 milimetru.

*** Distanța dintre puncte este formată din segmente cumulate ce sunt mai mici decât valoarea 1 milimetru.

**DATE DESPRE IMOBILUL NR. 16118**

Oficiul de Cadastru și Publicitate Imobiliară DOLJ
Biroul de Cadastru și Publicitate Imobiliară Craiova

A. Partea I. Descrierea imobilului

TEREN Extravilan

Adresa: Jud. Dolj, T96, P67

Nr. Crt	Nr cadastral Nr. topografic	Suprafața* (mp)	Observații / Referințe
A1		700	Sector cadastral:14 Teren neimprejmuit;

B. Partea II. Proprietari și acte

Inscrieri privitoare la dreptul de proprietate și alte drepturi reale		Referințe
/		
Act Administrativ nr. TDP 2487, din 14/08/2004 emis de COMISIA JUDETEANA DOLJ (CERTIFICAT DECES SERIA D10 NR.763535);		
B1	Intabulare, drept de PROPRIETATE, dobandit prin Reconstituire, cota actuala 1/1, cota initiala 1/1 1) PIELE FRUSINA DEFUNCT:Da	A1

C. Partea III. SARCINI .

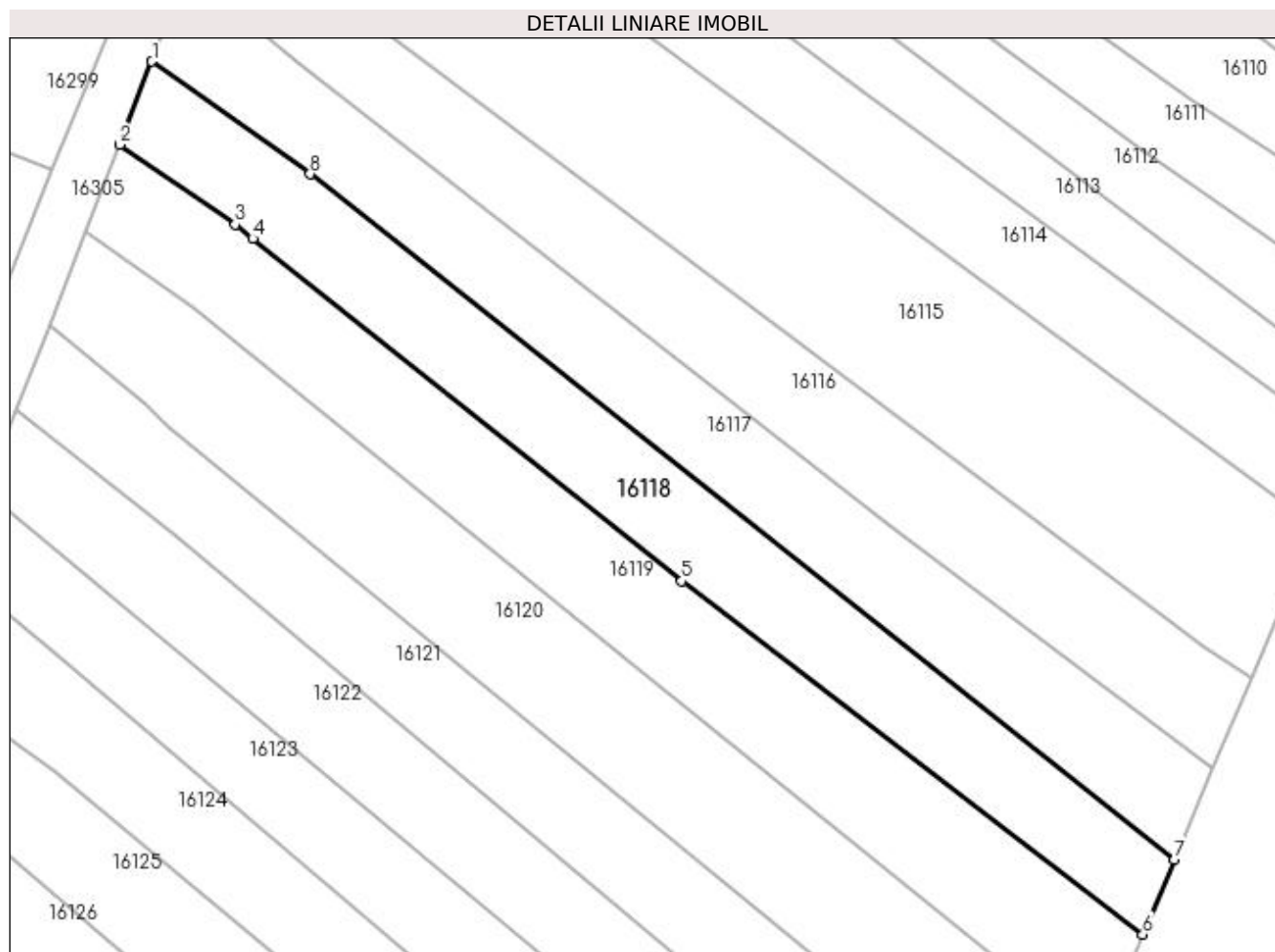
Inscrieri privind dezmembramintele dreptului de proprietate, drepturi reale de garanție și sarcini	Referințe
NU SUNT	

Anexa Nr. 1 La Partea I

Teren

Nr cadastral	Suprafața (mp)*	Observații / Referințe
	700	

* Suprafața este determinată în planul de proiecție Stereo 70.



Date referitoare la teren

Crt	Categorie folosință	Intra vilan	Suprafața (mp)	Tarla	Parcelă	Nr. topo	Observații / Referințe
1	vie	NU	700	96	67	-	

Lungime Segmente

1) Valorile lungimilor segmentelor sunt obținute din proiecție în plan.

Punct început	X / Y	Punct sfârșit	X / Y	Lungime segment (** (m)
1	420.877,25 298.761,38	2	420.874,672 298.754,747	7.116
2	420.874,672 298.754,747	3	420.883,893 298.748,398	11.195
3	420.883,893 298.748,398	4	420.885,278 298.747,291	1.773
4	420.885,278 298.747,291	5	420.919,442 298.720,036	43.704
5	420.919,442 298.720,036	6	420.956,162 298.691,903	46.258

Punct început	X / Y	Punct sfârşit	X / Y	Lungime segment (** (m)
6	420.956,162 298.691,903	7	420.958,695 298.697,888	6.499
7	420.958,695 298.697,888	8	420.889,844 298.752,418	87.829
8	420.889,844 298.752,418	1	420.877,25 298.761,38	15.457

** Lungimile segmentelor sunt determinate în planul de proiecție Stereo 70 și sunt rotunjite la 1 milimetru.

*** Distanța dintre puncte este formată din segmente cumulate ce sunt mai mici decât valoarea 1 milimetru.

**DATE DESPRE IMOBILUL NR. 16119**

Oficiul de Cadastru și Publicitate Imobiliară DOLJ
 Biroul de Cadastru și Publicitate Imobiliară Craiova

A. Partea I. Descrierea imobilului

TEREN Extravilan

Adresa: Jud. Dolj, T96, P68

Nr. Crt	Nr cadastral Nr. topografic	Suprafața* (mp)	Observații / Referințe
A1		800	Sector cadastral:14 Teren neimprejmuit;

B. Partea II. Proprietari și acte

Inscrieri privitoare la dreptul de proprietate și alte drepturi reale		Referințe
/		
Act Notarial nr. ACT DE PARTAJ VOLUNTAR AUT.25, din 01/04/2019 emis de NP IONASCU NICOLAE (CM NR. 215 DIN 15-12-2004);		
B1	Intabulare, drept de PROPRIETATE, dobandit prin lesire Din Indiviziune, cota actuala 1/1, cota initiala 1/1 1) GULIANU GHEORGHE	A1

C. Partea III. SARCINI .

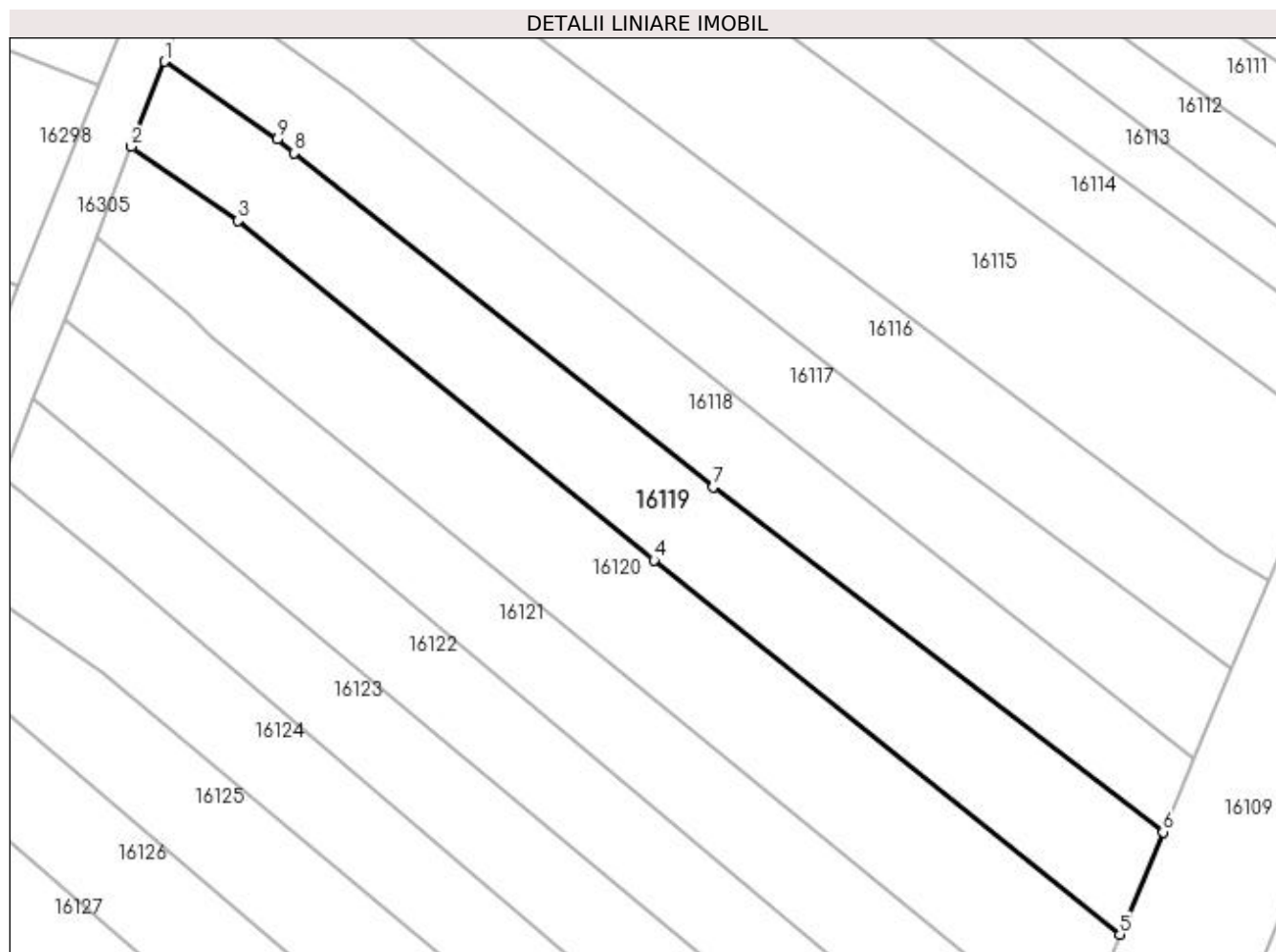
Inscrieri privind dezmembramintele dreptului de proprietate, drepturi reale de garanție și sarcini	Referințe
NU SUNT	

Anexa Nr. 1 La Partea I

Teren

Nr cadastral	Suprafața (mp)*	Observații / Referințe
	800	

* Suprafața este determinată în planul de proiecție Stereo 70.



Date referitoare la teren

Crt	Categorie folosință	Intra vilan	Suprafața (mp)	Tarla	Parcelă	Nr. topo	Observații / Referințe
1	vie	NU	800	96	68	-	

Lungime Segmente

1) Valorile lungimilor segmentelor sunt obținute din proiecție în plan.

Punct început	X / Y	Punct sfârșit	X / Y	Lungime segment (** (m)
1	420.874,672 298.754,747	2	420.871,971 298.747,797	7.457
2	420.871,971 298.747,797	3	420.880,665 298.741,771	10.578
3	420.880,665 298.741,771	4	420.914,616 298.714,087	43.807
4	420.914,616 298.714,087	5	420.952,631 298.683,558	48.756
5	420.952,631 298.683,558	6	420.956,162 298.691,903	9.061

Punct început	X / Y	Punct sfârșit	X / Y	Lungime segment (** (m)
6	420.956,162 298.691,903	7	420.919,442 298.720,036	46.258
7	420.919,442 298.720,036	8	420.885,278 298.747,291	43.704
8	420.885,278 298.747,291	9	420.883,893 298.748,398	1.773
9	420.883,893 298.748,398	1	420.874,672 298.754,747	11.195

** Lungimile segmentelor sunt determinate în planul de proiecție Stereo 70 și sunt rotunjite la 1 milimetru.

*** Distanța dintre puncte este formată din segmente cumulate ce sunt mai mici decât valoarea 1 milimetru.

**DATE DESPRE IMOBILUL NR. 16120**

Oficiul de Cadastru și Publicitate Imobiliară DOLJ
 Biroul de Cadastru și Publicitate Imobiliară Craiova

A. Partea I. Descrierea imobilului

TEREN Extravilan

Adresa: Jud. Dolj, T96, P69/1

Nr. Crt	Nr cadastral Nr. topografic	Suprafața* (mp)	Observații / Referințe
A1		Din acte: 900 Masurata: 905	Sector cadastral:14 Teren neimprejmuit;

B. Partea II. Proprietari și acte

Inscrieri privitoare la dreptul de proprietate și alte drepturi reale		Referințe
/		
Act Administrativ nr. TDP 2419, din 22/09/2003 emis de COMISIA JUDETEANA DOLJ;		
B1	Intabulare, drept de PROPRIETATE, dobandit prin Reconstituire, cota actuala 1/1, cota initiala 1/1 1) DICU GRIGORIE, LIPSĂ CNP	A1

C. Partea III. SARCINI .

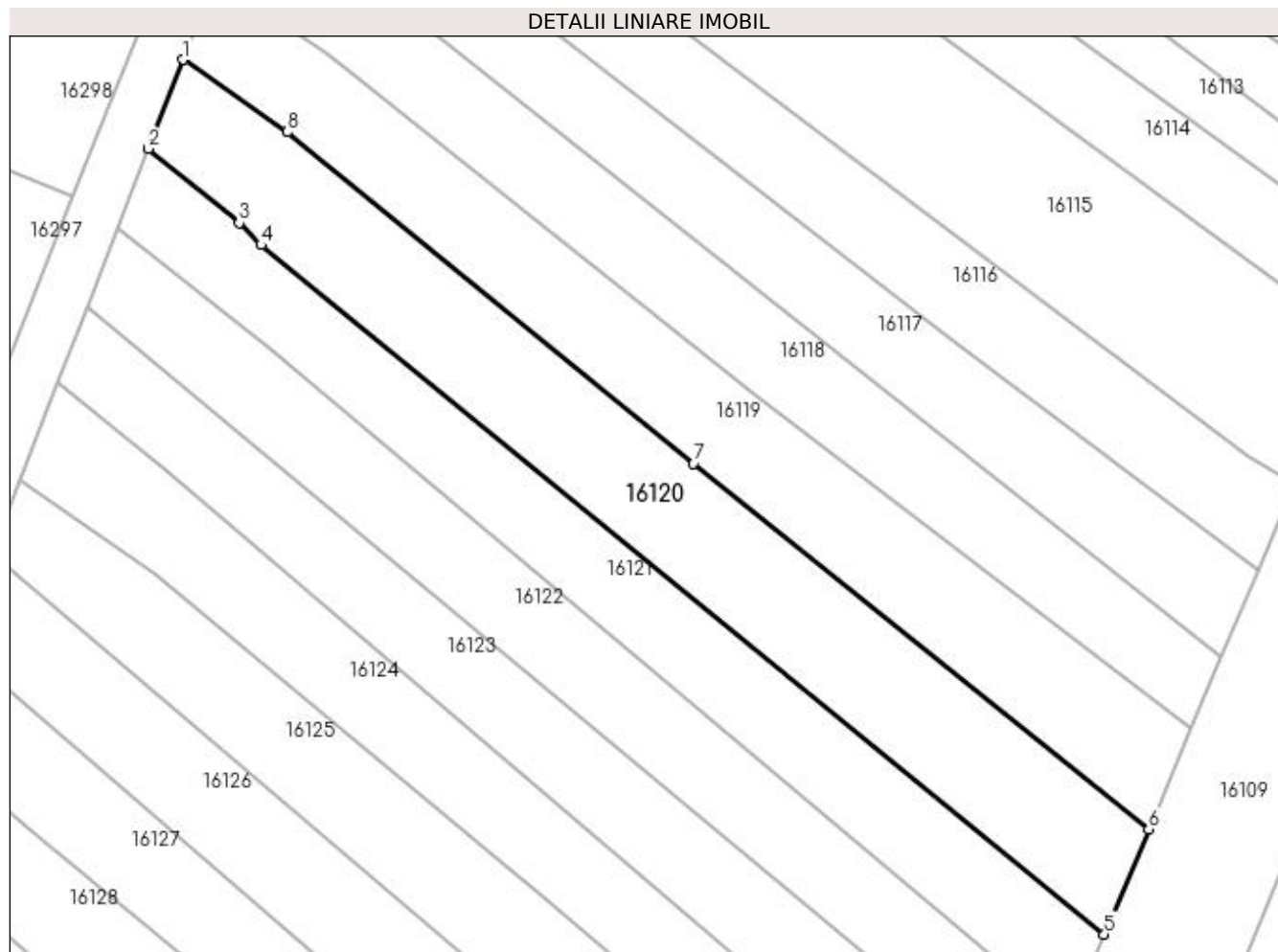
Inscrieri privind dezmembramintele dreptului de proprietate, drepturi reale de garanție și sarcini	Referințe
NU SUNT	

Anexa Nr. 1 La Partea I

Teren

Nr cadastral	Suprafața (mp)*	Observații / Referințe
	Din acte: 900 Masurata: 905	

* Suprafața este determinată în planul de proiecție Stereo 70.



Date referitoare la teren

Crt	Categorie folosință	Intra vilan	Suprafața (mp)	Tarla	Parcelă	Nr. topo	Observații / Referințe
1	vie	NU	905	96	69/1	-	

Lungime Segmente

1) Valorile lungimilor segmentelor sunt obținute din proiecție în plan.

Punct început	X / Y	Punct sfârșit	X / Y	Lungime segment (** (m)
1	420.871,971 298.747,797	2	420.869,082 298.740,366	7.972
2	420.869,082 298.740,366	3	420.876,666 298.734,155	9.803
3	420.876,666 298.734,155	4	420.878,492 298.732,327	2.584
4	420.878,492 298.732,327	5	420.948,899 298.674,773	90.937
5	420.948,899 298.674,773	6	420.952,631 298.683,558	9.545

Punct început	X / Y	Punct sfârșit	X / Y	Lungime segment (** (m)
6	420.952,631 298.683,558	7	420.914,616 298.714,087	48.756
7	420.914,616 298.714,087	8	420.880,665 298.741,771	43.807
8	420.880,665 298.741,771	1	420.871,971 298.747,797	10.578

** Lungimile segmentelor sunt determinate în planul de proiecție Stereo 70 și sunt rotunjite la 1 milimetru.

*** Distanța dintre puncte este formată din segmente cumulate ce sunt mai mici decât valoarea 1 milimetru.

**DATE DESPRE IMOBILUL NR. 16121**

Oficiul de Cadastru și Publicitate Imobiliară DOLJ
Biroul de Cadastru și Publicitate Imobiliară Craiova

A. Partea I. Descrierea imobilului

TEREN Extravilan

Adresa: Jud. Dolj, T96, P71

Nr. Crt	Nr cadastral Nr. topografic	Suprafața* (mp)	Observații / Referințe
A1		700	Sector cadastral:14 Teren neimprejmuit;

B. Partea II. Proprietari și acte

Inscrieri privitoare la dreptul de proprietate și alte drepturi reale	Referințe
/	
Act Administrativ nr. TDP 2097, din 14/10/2002 emis de COMISIA JUDETEANA DOLJ;	
B1	A1
Intabulare, drept de PROPRIETATE, dobândit prin Reconstituire, cota actuala 1/1, cota inițiala 1/1 1) ENE MARIN , LIPSĂ CNP	

C. Partea III. SARCINI .

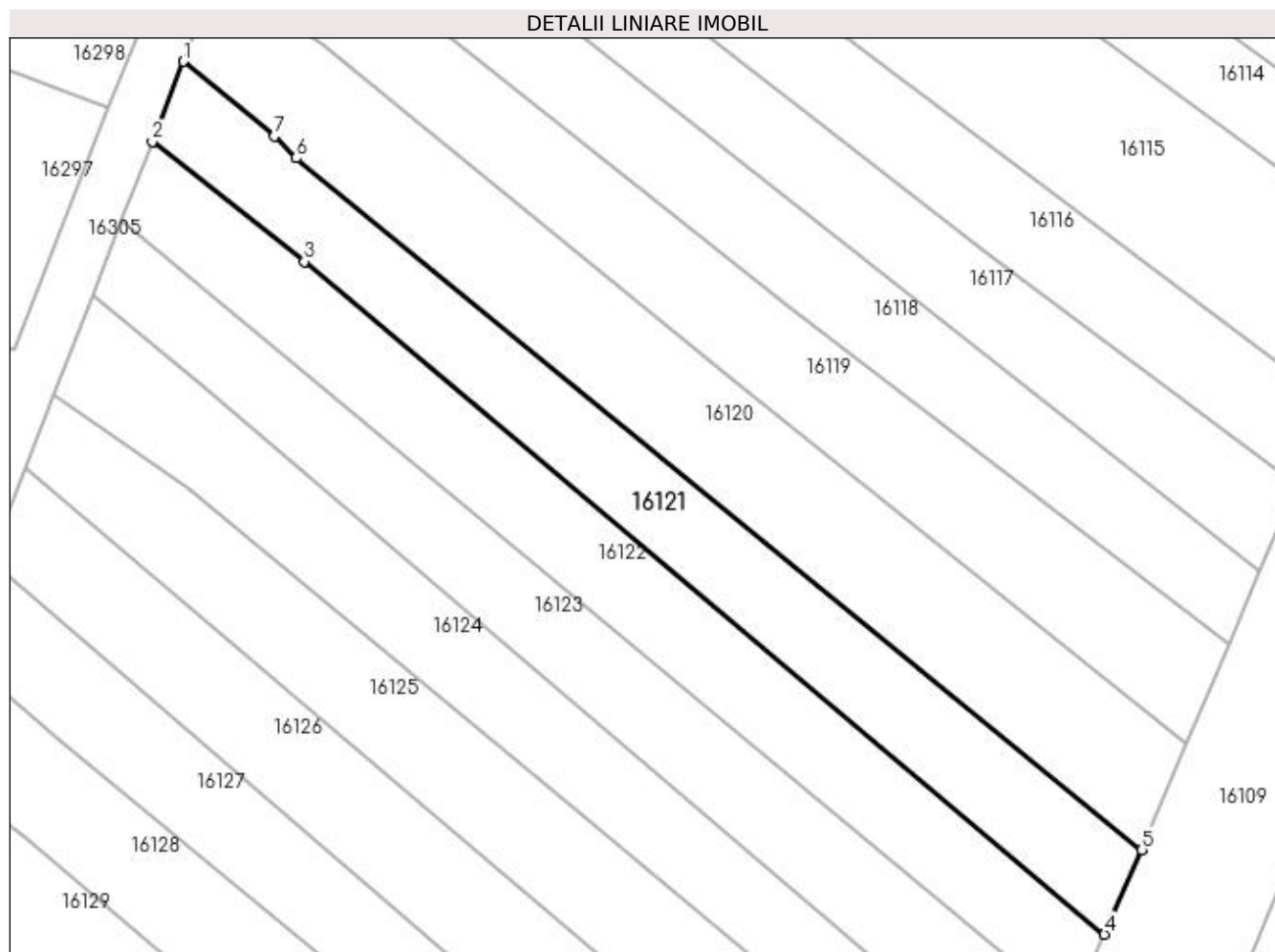
Inscrieri privind dezmembramintele dreptului de proprietate, drepturi reale de garanție și sarcini	Referințe
NU SUNT	

Anexa Nr. 1 La Partea I

Teren

Nr cadastral	Suprafața (mp)*	Observații / Referințe
	700	

* Suprafața este determinată în planul de proiecție Stereo 70.



Date referitoare la teren

Crt	Categorie folosință	Intra vilan	Suprafața (mp)	Tarla	Parcelă	Nr. topo	Observații / Referințe
1	vie	NU	700	96	71	-	

Lungime Segmente

1) Valorile lungimilor segmentelor sunt obținute din proiecție în plan.

Punct început	X / Y	Punct sfârșit	X / Y	Lungime segment (** (m)
1	420.869,082 298.740,366	2	420.866,488 298.733,693	7.16
2	420.866,488 298.733,693	3	420.879,153 298.723,724	16.117
3	420.879,153 298.723,724	4	420.945,761 298.667,742	87.009
4	420.945,761 298.667,742	5	420.948,899 298.674,773	7.7
5	420.948,899 298.674,773	6	420.878,492 298.732,327	90.937

Punct început	X / Y	Punct sfârșit	X / Y	Lungime segment (** (m)
6	420.878,492 298.732,327	7	420.876,666 298.734,155	2.584
7	420.876,666 298.734,155	1	420.869,082 298.740,366	9.803

** Lungimile segmentelor sunt determinate în planul de proiecție Stereo 70 și sunt rotunjite la 1 milimetru.

*** Distanța dintre puncte este formată din segmente cumulate ce sunt mai mici decât valoarea 1 milimetru.

**DATE DESPRE IMOBILUL NR. 16122**

Oficiul de Cadastru și Publicitate Imobiliară DOLJ
 Biroul de Cadastru și Publicitate Imobiliară Craiova

A. Partea I. Descrierea imobilului

TEREN Extravilan

Adresa: Jud. Dolj, T96, P71/1

Nr. Crt	Nr cadastral Nr. topografic	Suprafața* (mp)	Observații / Referințe
A1	35013	700	Sector cadastral:14 Teren neimprejmuit;

B. Partea II. Proprietari și acte

Inscrieri privitoare la dreptul de proprietate și alte drepturi reale		Referințe
262924 / 29/12/2020		
Act Notarial nr. PARTAJ VOLUNTAR NR. 2618, din 18/06/2013 emis de NP CLAUDIU VIRGIL FAURAR (act notarial nr CM NR. 88 din 18.06.2013, emis de NP CLAUDIU VIRGIL FAURAR;act administrativ nr Certificat de sarcini nr. 24810 din 03.02.2021, emis de OCPI;act administrativ nr TDP NR. 2925 din 08.10.2004, emis de CJ DOLJ);		
B1	Intabulare, drept de PROPRIETATE, dobandit prin Conventie, cota actuala 1/1, cota initiala 1/1 1) BÎRZAN DAN	A1

C. Partea III. SARCINI .

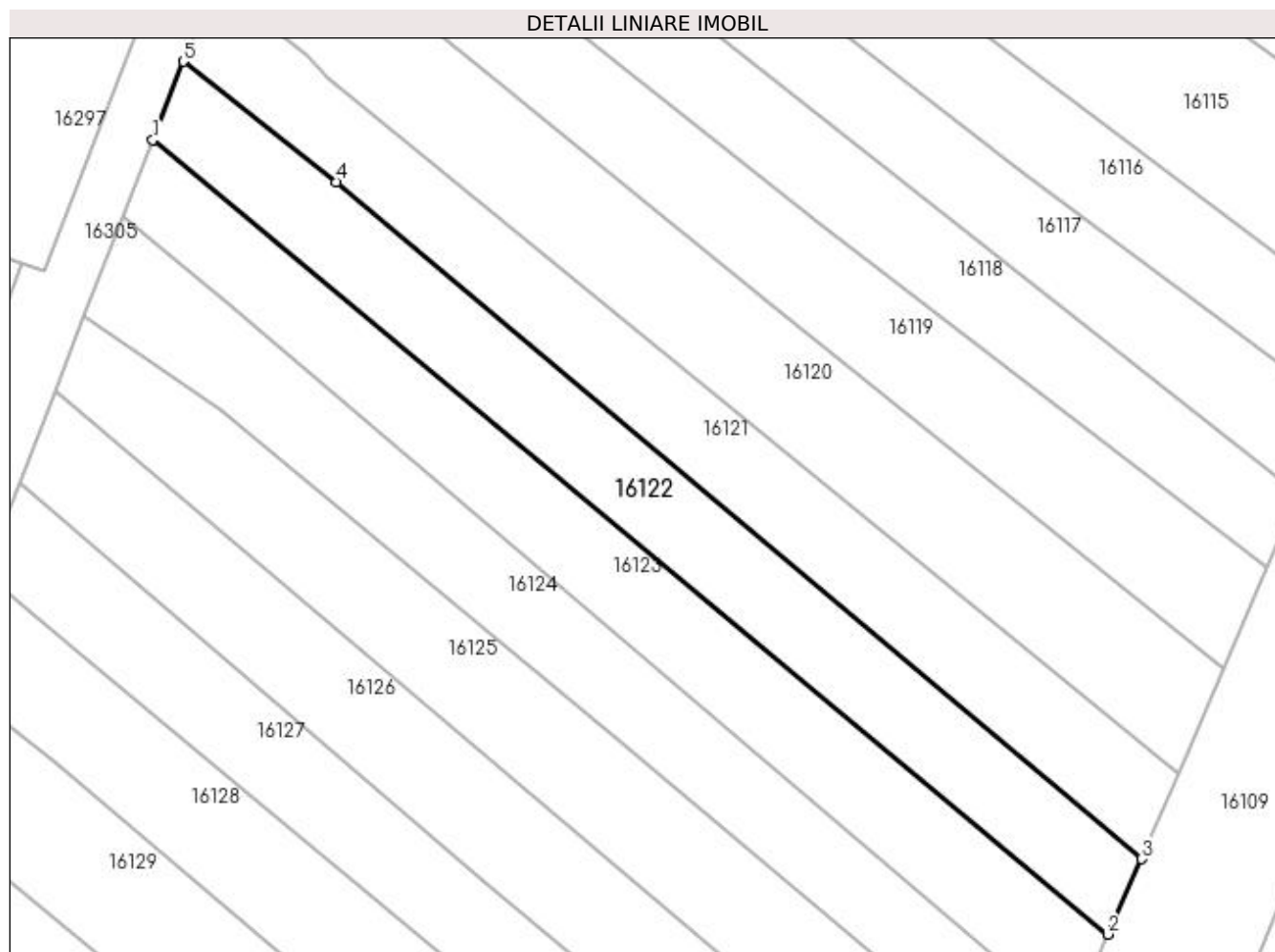
Inscrieri privind dezmembramintele dreptului de proprietate, drepturi reale de garanție și sarcini	Referințe
NU SUNT	

Anexa Nr. 1 La Partea I

Teren

Nr cadastral	Suprafața (mp)*	Observații / Referințe
35013	700	

* Suprafața este determinată în planul de proiecție Stereo 70.



Date referitoare la teren

Crt	Categorie folosință	Intra vilan	Suprafața (mp)	Tarla	Parcelă	Nr. topo	Observații / Referințe
1	vie	NU	700	96	71/1	-	

Lungime Segmente

1) Valorile lungimilor segmentelor sunt obținute din proiecție în plan.

Punct început	X / Y	Punct sfârșit	X / Y	Lungime segment (** (m)
1	420.863,966 298.727,203	2	420.942,983 298.661,517	102.754
2	420.942,983 298.661,517	3	420.945,761 298.667,742	6.816
3	420.945,761 298.667,742	4	420.879,153 298.723,724	87.009
4	420.879,153 298.723,724	5	420.866,488 298.733,693	16.117
5	420.866,488 298.733,693	1	420.863,966 298.727,203	6.962

**** Lungimile segmentelor sunt determinate în planul de proiecție Stereo 70 și sunt rotunjite la 1 milimetru.**

***** Distanța dintre puncte este formată din segmente cumulate ce sunt mai mici decât valoarea 1 milimetru.**

**DATE DESPRE IMOBILUL NR. 16123**

Oficiul de Cadastru și Publicitate Imobiliară DOLJ
Biroul de Cadastru și Publicitate Imobiliară Craiova

A. Partea I. Descrierea imobilului

TEREN Extravilan

Adresa: Jud. Dolj, T96, P72

Nr. Crt	Nr cadastral Nr. topografic	Suprafața* (mp)	Observații / Referințe
A1		700	Sector cadastral:14 Teren neimpregmuit;

B. Partea II. Proprietari și acte

Inscrieri privitoare la dreptul de proprietate și alte drepturi reale		Referințe
/		
Act Administrativ nr. TDP 2.028-1336, din 29/07/2002 emis de COMISIA JUDETEANA DOLJ (CERTIFICAT DE DECES SERIA DP NR.956798 CERTIFICAT DE DECES SERIA D10 NR.513376);		
B1	Intabulare, drept de PROPRIETATE, dobândit prin Reconstituire, cota actuala 1/1, cota initiala 1/1 1) PIELE STEFAN, LIPSĂ CNP 2) PIELE GHEORGHE, LIPSĂ CNP 3) PIELE ALEXANDRU, LIPSĂ CNP	A1

C. Partea III. SARCINI .

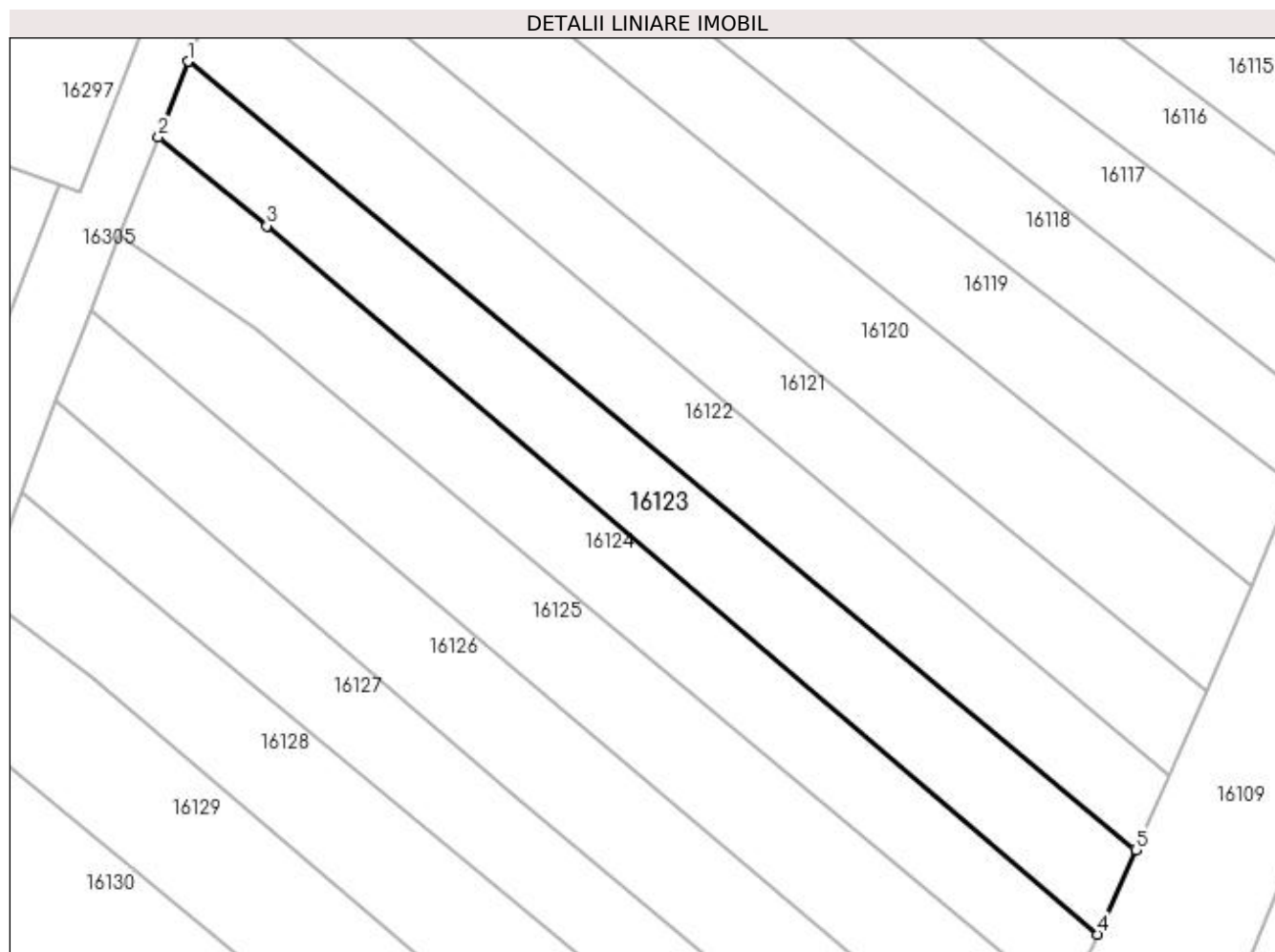
Inscrieri privind dezmembramintele dreptului de proprietate, drepturi reale de garanție și sarcini	Referințe
NU SUNT	

Anexa Nr. 1 La Partea I

Teren

Nr cadastral	Suprafața (mp)*	Observații / Referințe
	700	

* Suprafața este determinată în planul de proiecție Stereo 70.



Date referitoare la teren

Crt	Categorie folosință	Intra vilan	Suprafața (mp)	Tarla	Parcelă	Nr. topo	Observații / Referințe
1	arabil	NU	700	96	72	-	

Lungime Segmente

1) Valorile lungimilor segmentelor sunt obținute din proiecție în plan.

Punct început	X / Y	Punct sfârșit	X / Y	Lungime segment (** (m)
1	420.863,966 298.727,203	2	420.861,519 298.720,907	6.755
2	420.861,519 298.720,907	3	420.870,538 298.713,502	11.67
3	420.870,538 298.713,502	4	420.939,838 298.654,47	91.035
4	420.939,838 298.654,47	5	420.942,983 298.661,517	7.717
5	420.942,983 298.661,517	1	420.863,966 298.727,203	102.754

**** Lungimile segmentelor sunt determinate în planul de proiecție Stereo 70 și sunt rotunjite la 1 milimetru.**

***** Distanța dintre puncte este formată din segmente cumulate ce sunt mai mici decât valoarea 1 milimetru.**

**DATE DESPRE IMOBILUL NR. 16124**

Oficiul de Cadastru și Publicitate Imobiliară DOLJ
Biroul de Cadastru și Publicitate Imobiliară Craiova

A. Partea I. Descrierea imobilului

TEREN Extravilan

Adresa: Jud. Dolj, T96, P73

Nr. Crt	Nr cadastral Nr. topografic	Suprafața* (mp)	Observații / Referințe
A1		700	Sector cadastral:14 Teren neimprejmuit;

B. Partea II. Proprietari și acte

Inscrieri privitoare la dreptul de proprietate și alte drepturi reale	Referințe
/	
Act Administrativ nr. TDP 2845, din 29/07/2004 emis de COMISIA JUDETEANA DOLJ;	
B1	A1
Intabulare, drept de PROPRIETATE, dobândit prin Reconstituire, cota actuala 1/1, cota inițiala 1/1 1) BÎZOI MARIA , LIPSĂ CNP	

C. Partea III. SARCINI .

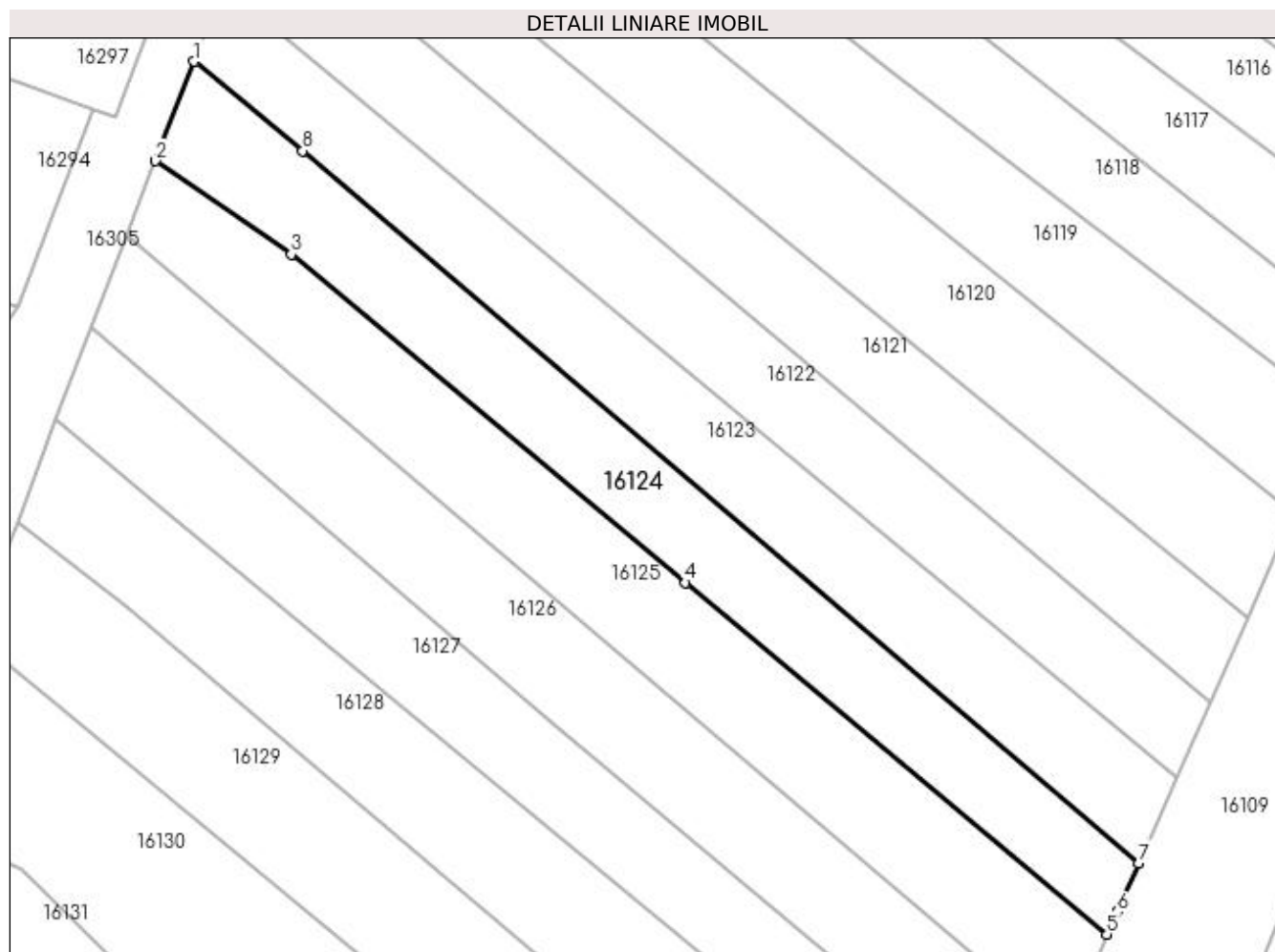
Inscrieri privind dezmembramintele dreptului de proprietate, drepturi reale de garanție și sarcini	Referințe
NU SUNT	

Anexa Nr. 1 La Partea I

Teren

Nr cadastral	Suprafața (mp)*	Observații / Referințe
	700	

* Suprafața este determinată în planul de proiecție Stereo 70.



Date referitoare la teren

Crt	Categorie folosință	Intravilan	Suprafața (mp)	Tarla	Parcelă	Nr. topo	Observații / Referințe
1	arabil	NU	700	96	73	-	

Lungime Segmente

1) Valorile lungimilor segmentelor sunt obținute din proiecție în plan.

Punct început	X / Y	Punct sfârșit	X / Y	Lungime segment (** (m)
1	420.861,519 298.720,907	2	420.858,318 298.712,672	8.836
2	420.858,318 298.712,672	3	420.869,582 298.704,906	13.682
3	420.869,582 298.704,906	4	420.902,248 298.677,709	42.505
4	420.902,248 298.677,709	5	420.937,206 298.648,57	45.51
5	420.937,206 298.648,57	6	420.938,047 298.650,455	2.063

Punct început	X / Y	Punct sfârșit	X / Y	Lungime segment (** (m)
6	420.938,047 298.650,455	7	420.939,838 298.654,47	4.397
7	420.939,838 298.654,47	8	420.870,538 298.713,502	91.035
8	420.870,538 298.713,502	1	420.861,519 298.720,907	11.67

** Lungimile segmentelor sunt determinate în planul de proiecție Stereo 70 și sunt rotunjite la 1 milimetru.

*** Distanța dintre puncte este formată din segmente cumulate ce sunt mai mici decât valoarea 1 milimetru.

**DATE DESPRE IMOBILUL NR. 16125**

Oficiul de Cadastru și Publicitate Imobiliară DOLJ
Biroul de Cadastru și Publicitate Imobiliară Craiova

A. Partea I. Descrierea imobilului

TEREN Extravilan

Adresa: Jud. Dolj, T96, P74

Nr. Crt	Nr cadastral Nr. topografic	Suprafața* (mp)	Observații / Referințe
A1		800	Sector cadastral:14 Teren neimprejmut;

B. Partea II. Proprietari și acte

Inscrieri privitoare la dreptul de proprietate și alte drepturi reale		Referințe
/		
Act Administrativ nr. TDP 3299, din 08/06/2005 emis de COMISIA JUDETEANA DOLJ;		
B1	Intabulare, drept de PROPRIETATE, dobândit prin Reconstituire, cota actuala 1/1, cota initiala 1/1 1) CALINESCU GRIGORE, LIPSĂ CNP 2) CALINESCU FANE, LIPSĂ CNP 3) MACARAU AURELIA, LIPSĂ CNP 4) CALINESCU MIHAELA, LIPSĂ CNP 5) CALINESCU AURA, LIPSĂ CNP	A1

C. Partea III. SARCINI .

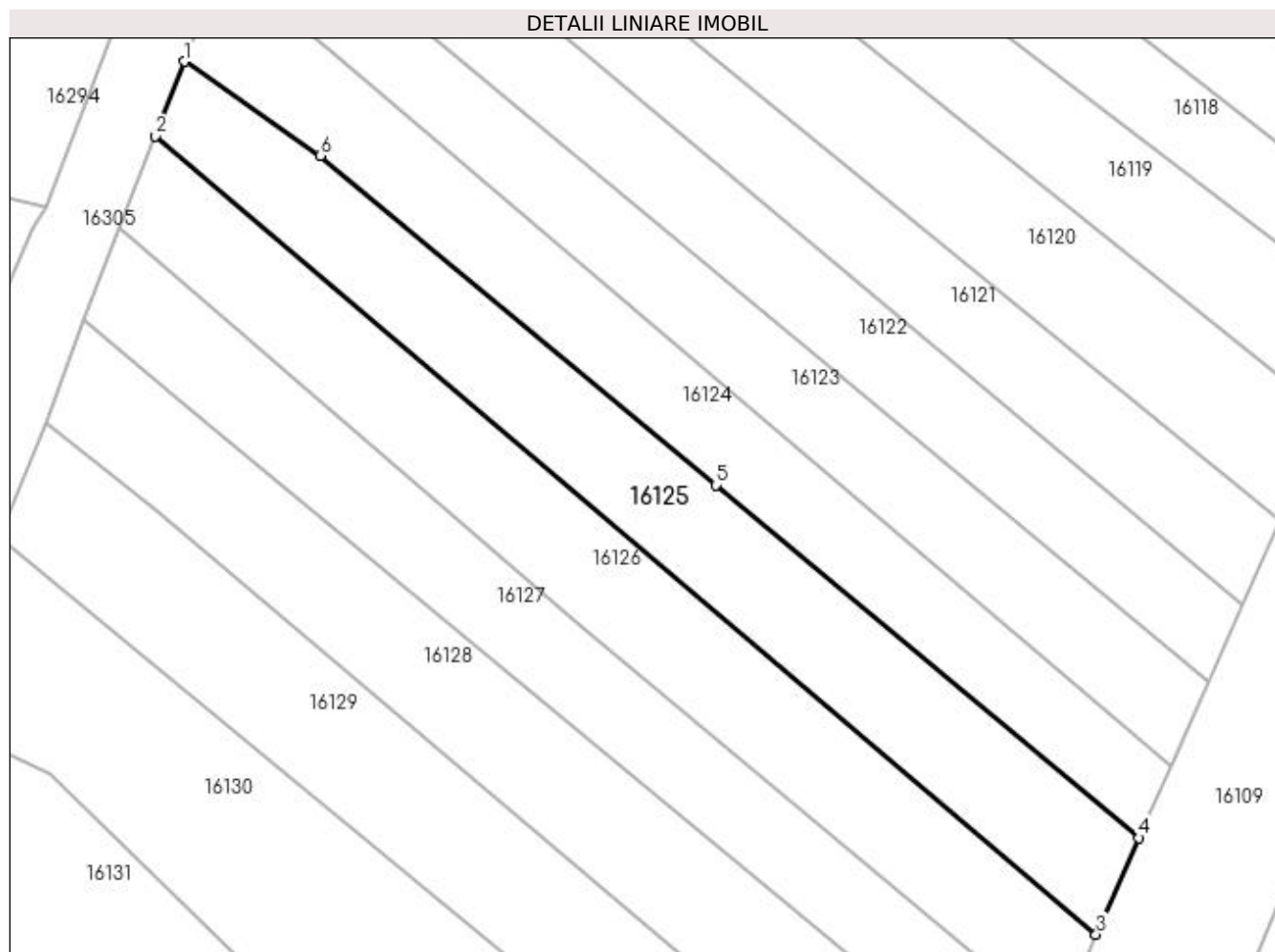
Inscrieri privind dezmembramintele dreptului de proprietate, drepturi reale de garanție și sarcini	Referințe
NU SUNT	

Anexa Nr. 1 La Partea I

Teren

Nr cadastral	Suprafața (mp)*	Observații / Referințe
	800	

* Suprafața este determinată în planul de proiecție Stereo 70.



Date referitoare la teren

Crt	Categorie folosință	Intra vilan	Suprafața (mp)	Tarla	Parcelă	Nr. topo	Observații / Referințe
1	arabil	NU	800	96	74	-	

Lungime Segmente

1) Valorile lungimilor segmentelor sunt obținute din proiecție în plan.

Punct început	X / Y	Punct sfârșit	X / Y	Lungime segment (** (m)
1	420.858,318 298.712,672	2	420.855,928 298.706,524	6.596
2	420.855,928 298.706,524	3	420.933,659 298.640,613	101.913
3	420.933,659 298.640,613	4	420.937,206 298.648,57	8.712
4	420.937,206 298.648,57	5	420.902,248 298.677,709	45.51
5	420.902,248 298.677,709	6	420.869,582 298.704,906	42.505

Punct început	X / Y	Punct sfârşit	X / Y	Lungime segment (** (m)
6	420.869,582 298.704,906	1	420.858,318 298.712,672	13.682

** Lungimile segmentelor sunt determinate în planul de proiecţie Stereo 70 şi sunt rotunjite la 1 milimetru.

*** Distanţa dintre puncte este formată din segmente cumulate ce sunt mai mici decât valoarea 1 milimetru.

**DATE DESPRE IMOBILUL NR. 16126**

Oficiul de Cadastru și Publicitate Imobiliară DOLJ
Biroul de Cadastru și Publicitate Imobiliară Craiova

A. Partea I. Descrierea imobilului

TEREN Extravilan

Adresa: Jud. Dolj, T96, P75

Nr. Crt	Nr cadastral Nr. topografic	Suprafața* (mp)	Observații / Referințe
A1		800	Sector cadastral:14 Teren neimprejmuit;

B. Partea II. Proprietari și acte

Inscrieri privitoare la dreptul de proprietate și alte drepturi reale	Referințe
/	
Act Administrativ nr. TDP 3268, din 26/04/2005 emis de COMISIA JUDETEANA DOLJ;	
B1	A1
Intabulare, drept de PROPRIETATE, dobandit prin Constituire, cota actuala 1/1, cota initiala 1/1 1) BALAȘA NELI	

C. Partea III. SARCINI .

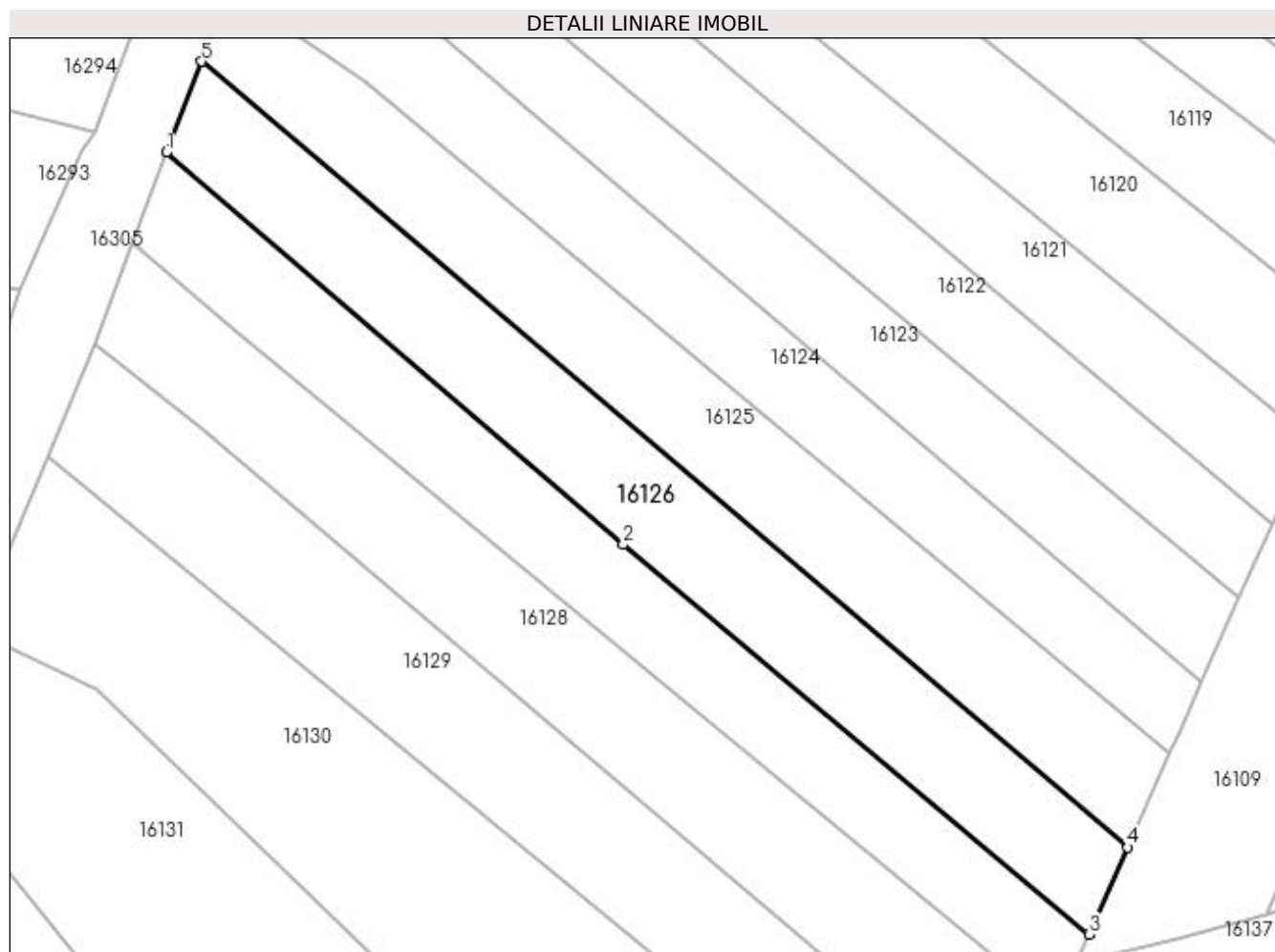
Inscrieri privind dezmembramintele dreptului de proprietate, drepturi reale de garanție și sarcini	Referințe
NU SUNT	

Anexa Nr. 1 La Partea I

Teren

Nr cadastral	Suprafața (mp)*	Observații / Referințe
	800	

* Suprafața este determinată în planul de proiecție Stereo 70.



Date referitoare la teren

Crt	Categorie folosință	Intra vilan	Suprafața (mp)	Tarla	Parcelă	Nr. topo	Observații / Referințe
1	vie	NU	800	96	75	-	

Lungime Segmente

1) Valorile lungimilor segmentelor sunt obținute din proiecție în plan.

Punct început	X / Y	Punct sfârșit	X / Y	Lungime segment (** (m)
1	420.852,963 298.698,895	2	420.891,297 298.666,007	50.509
2	420.891,297 298.666,007	3	420.930,405 298.633,315	50.973
3	420.930,405 298.633,315	4	420.933,659 298.640,613	7.991
4	420.933,659 298.640,613	5	420.855,928 298.706,524	101.913
5	420.855,928 298.706,524	1	420.852,963 298.698,895	8.185

**** Lungimile segmentelor sunt determinate în planul de proiecție Stereo 70 și sunt rotunjite la 1 milimetru.**

***** Distanța dintre puncte este formată din segmente cumulate ce sunt mai mici decât valoarea 1 milimetru.**

**DATE DESPRE IMOBILUL NR. 16127**

Oficiul de Cadastru și Publicitate Imobiliară DOLJ
Biroul de Cadastru și Publicitate Imobiliară Craiova

A. Partea I. Descrierea imobilului

TEREN Extravilan

Adresa: Jud. Dolj, T96, P76

Nr. Crt	Nr cadastral Nr. topografic	Suprafața* (mp)	Observații / Referințe
A1		700	Sector cadastral:14 Teren neimprejmuit;

B. Partea II. Proprietari și acte

Inscrieri privitoare la dreptul de proprietate și alte drepturi reale	Referințe
/	
Act Administrativ nr. TDP 2018-1336, din 23/07/2002 emis de COMISIA JUDETEANA DOLJ;	
B1	A1
Intabulare, drept de PROPRIETATE, dobândit prin Reconstituire, cota actuala 1/1, cota initiala 1/1 1) STĂICUȘI ION, LIPSĂ CNP	

C. Partea III. SARCINI .

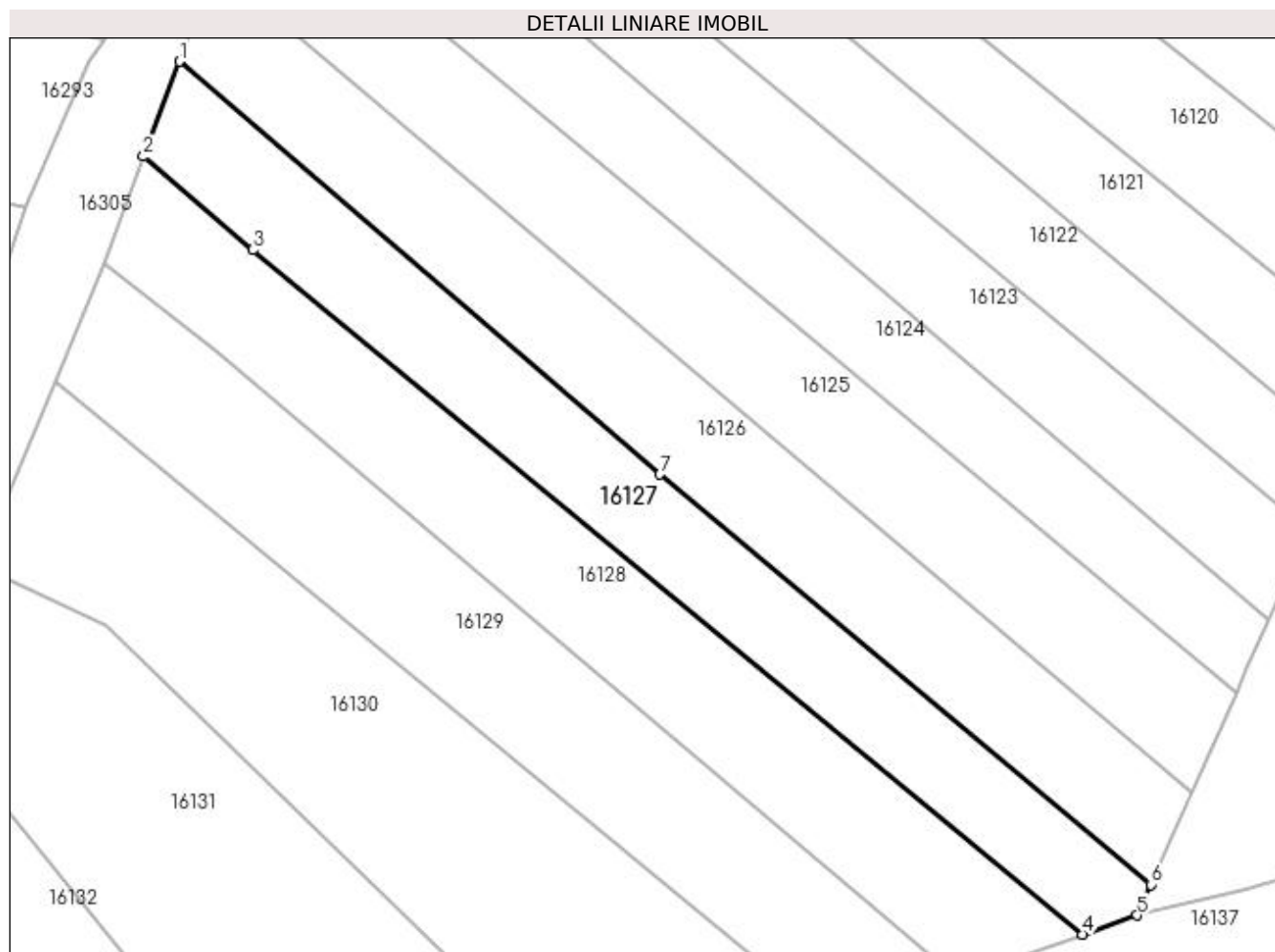
Inscrieri privind dezmembramintele dreptului de proprietate, drepturi reale de garanție și sarcini	Referințe
NU SUNT	

Anexa Nr. 1 La Partea I

Teren

Nr cadastral	Suprafața (mp)*	Observații / Referințe
	700	

* Suprafața este determinată în planul de proiecție Stereo 70.



Date referitoare la teren

Crt	Categorie folosință	Intra vilan	Suprafața (mp)	Tarla	Parcelă	Nr. topo	Observații / Referințe
1	vie	NU	700	96	76	-	

Lungime Segmente

1) Valorile lungimilor segmentelor sunt obținute din proiecție în plan.

Punct început	X / Y	Punct sfârșit	X / Y	Lungime segment (** (m)
1	420.852,963 298.698,895	2	420.850,096 298.691,337	8.083
2	420.850,096 298.691,337	3	420.858,8 298.683,885	11.458
3	420.858,8 298.683,885	4	420.924,984 298.629,351	85.758
4	420.924,984 298.629,351	5	420.929,319 298.630,878	4.596
5	420.929,319 298.630,878	6	420.930,405 298.633,315	2.668

Punct început	X / Y	Punct sfârșit	X / Y	Lungime segment (** (m)
6	420.930,405 298.633,315	7	420.891,297 298.666,007	50.973
7	420.891,297 298.666,007	1	420.852,963 298.698,895	50.509

** Lungimile segmentelor sunt determinate în planul de proiecție Stereo 70 și sunt rotunjite la 1 milimetru.

*** Distanța dintre puncte este formată din segmente cumulate ce sunt mai mici decât valoarea 1 milimetru.

**DATE DESPRE IMOBILUL NR. 16128**

Oficiul de Cadastru și Publicitate Imobiliară DOLJ
Biroul de Cadastru și Publicitate Imobiliară Craiova

A. Partea I. Descrierea imobilului

TEREN Extravilan

Adresa: Jud. Dolj, T96, P77

Nr. Crt	Nr cadastral Nr. topografic	Suprafața* (mp)	Observații / Referințe
A1		Din acte: 700 Masurata: 797	Sector cadastral:14 Teren neimprejmuit;

B. Partea II. Proprietari și acte

Inscrieri privitoare la dreptul de proprietate și alte drepturi reale	Referințe
/	
Act Administrativ nr. TDP 2699, din 15/03/2004 emis de COMISIA JUDETEANA DOLJ (CERTIFICAT DECES SERIA D10 NR.763510);	
B1	A1
Intabulare, drept de PROPRIETATE, dobandit prin Reconstituire, cota actuala 1/1, cota initiala 1/1	
1) LUCA IOANA , LIPSĂ CNP	
2) STOICA GHEORGHİȚA DEFUNCT:Da	

C. Partea III. SARCINI .

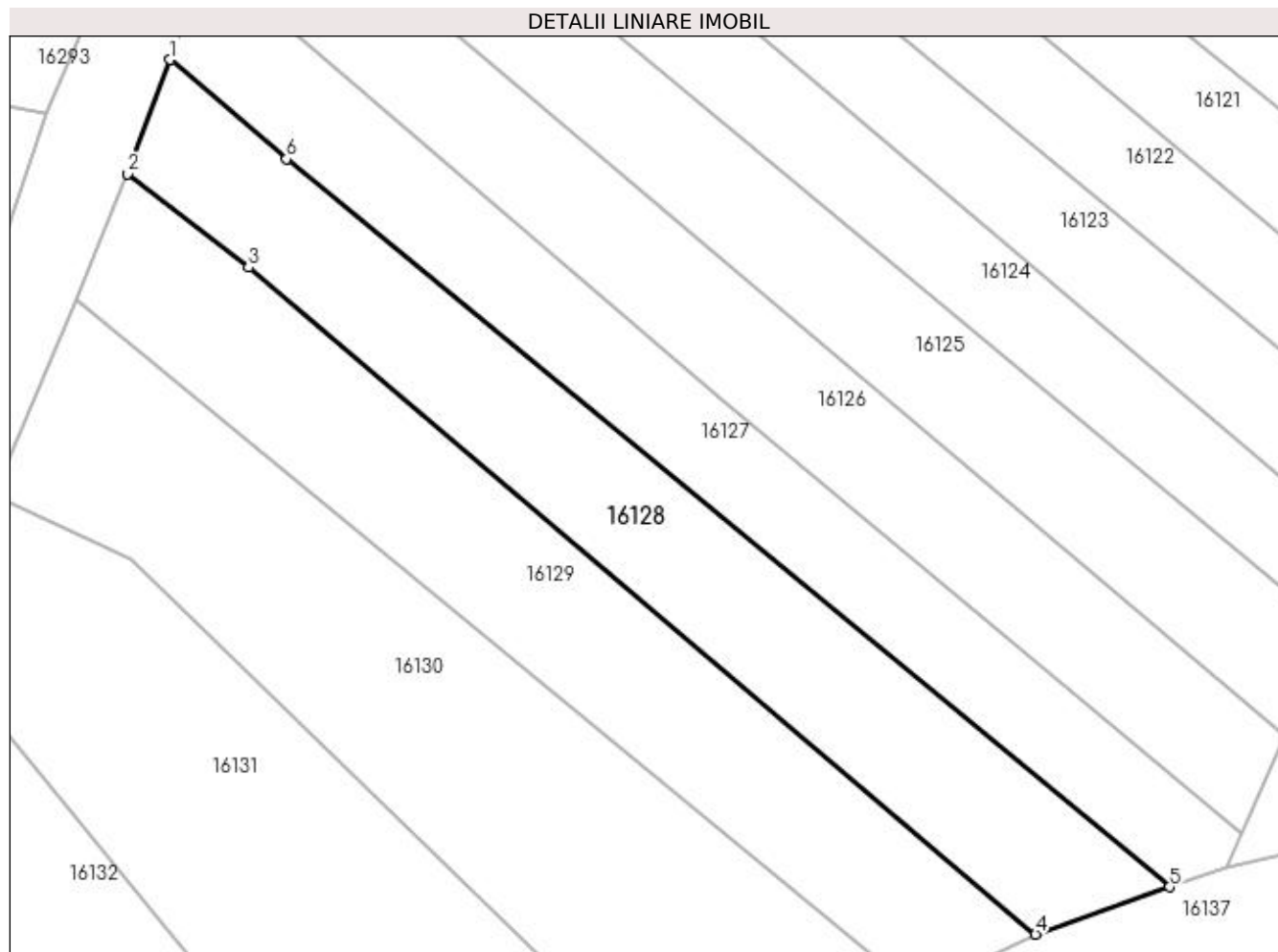
Inscrieri privind dezmembramintele dreptului de proprietate, drepturi reale de garanție și sarcini	Referințe
NU SUNT	

Anexa Nr. 1 La Partea I

Teren

Nr cadastral	Suprafața (mp)*	Observații / Referințe
	Din acte: 700 Masurata: 797	

* Suprafața este determinată în planul de proiecție Stereo 70.



Date referitoare la teren

Crt	Categorie folosință	Intra vilan	Suprafața (mp)	Tarla	Parcelă	Nr. topo	Observații / Referințe
1	vie	NU	797	96	77	-	

Lungime Segmente

1) Valorile lungimilor segmentelor sunt obținute din proiecție în plan.

Punct început	X / Y	Punct sfârșit	X / Y	Lungime segment (** (m)
1	420.850,096 298.691,337	2	420.846,916 298.682,783	9.126
2	420.846,916 298.682,783	3	420.855,98 298.675,765	11.464
3	420.855,98 298.675,765	4	420.914,94 298.625,81	77.277
4	420.914,94 298.625,81	5	420.924,984 298.629,351	10.65
5	420.924,984 298.629,351	6	420.858,8 298.683,885	85.758

Punct început	X / Y	Punct sfârșit	X / Y	Lungime segment (** (m)
6	420.858,8 298.683,885	1	420.850,096 298.691,337	11.458

** Lungimile segmentelor sunt determinate în planul de proiecție Stereo 70 și sunt rotunjite la 1 milimetru.

*** Distanța dintre puncte este formată din segmente cumulate ce sunt mai mici decât valoarea 1 milimetru.

**DATE DESPRE IMOBILUL NR. 16129**

Oficiul de Cadastru și Publicitate Imobiliară DOLJ
Biroul de Cadastru și Publicitate Imobiliară Craiova

A. Partea I. Descrierea imobilului

TEREN Extravilan

Adresa: Jud. Dolj, T96, P78

Nr. Crt	Nr cadastral Nr. topografic	Suprafața* (mp)	Observații / Referințe
A1		Din acte: 800 Masurata: 813	Sector cadastral:14 Teren neimprejmuit;

B. Partea II. Proprietari și acte

Inscrieri privitoare la dreptul de proprietate și alte drepturi reale		Referințe
/		
Act Administrativ nr. TDP 2633, din 02/12/2003 emis de COMISIA JUDETEANA DOLJ;		
B1	Intabulare, drept de PROPRIETATE, dobandit prin Reconstituire, cota actuala 1/1, cota initiala 1/1 1) ȘTIRBU ION, LIPSĂ CNP	A1

C. Partea III. SARCINI .

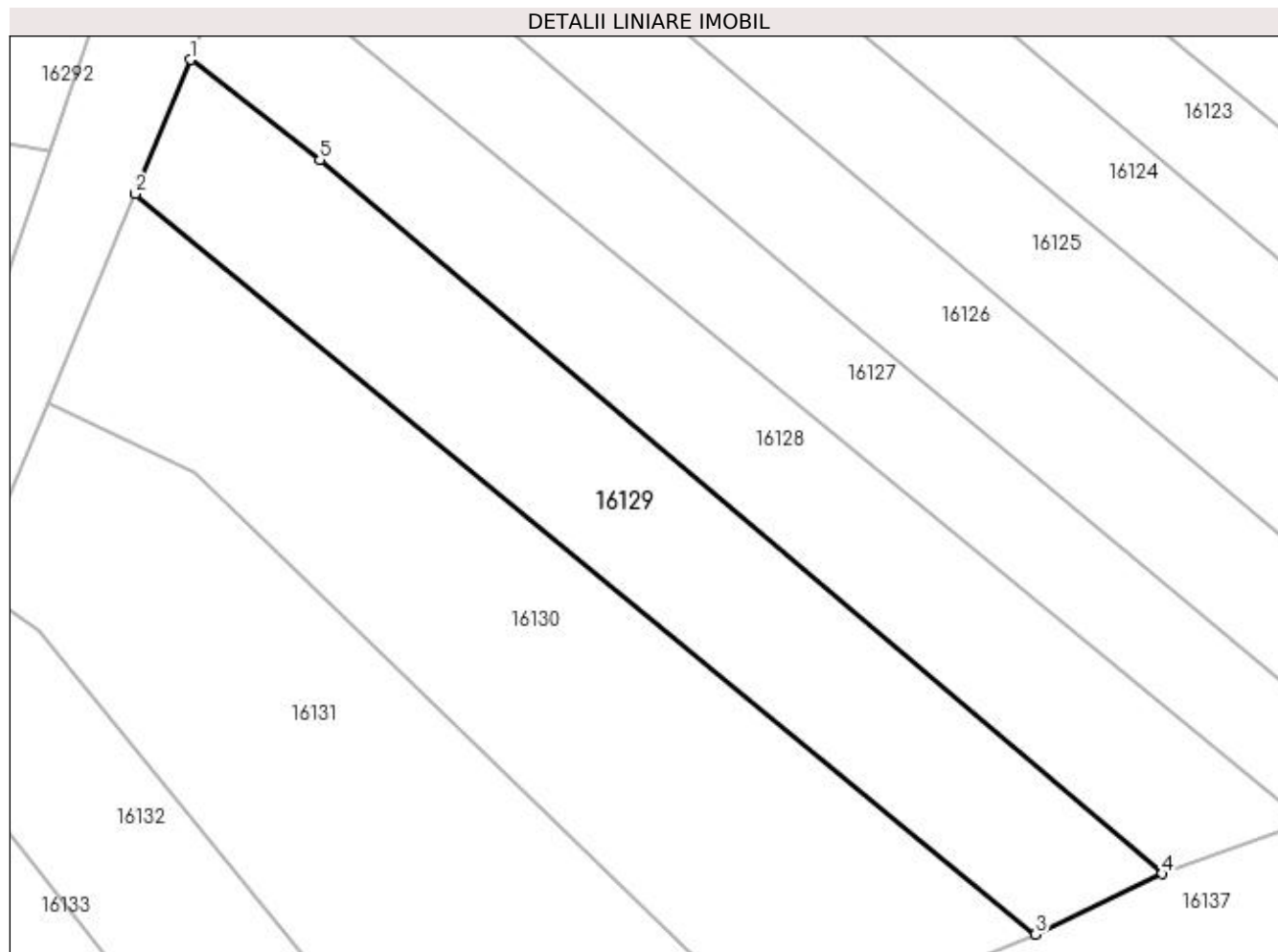
Inscrieri privind dezmembramintele dreptului de proprietate, drepturi reale de garanție și sarcini	Referințe
NU SUNT	

Anexa Nr. 1 La Partea I

Teren

Nr cadastral	Suprafața (mp)*	Observații / Referințe
	Din acte: 800 Masurata: 813	

* Suprafața este determinată în planul de proiecție Stereo 70.



Date referitoare la teren

Crt	Categorie folosință	Intra vilan	Suprafața (mp)	Tarla	Parcelă	Nr. topo	Observații / Referințe
1	vie	NU	813	96	78	-	

Lungime Segmente

1) Valorile lungimilor segmentelor sunt obținute din proiecție în plan.

Punct început	X / Y	Punct sfârșit	X / Y	Lungime segment (** (m)
1	420.846,916 298.682,783	2	420.843,044 298.673,389	10.161
2	420.843,044 298.673,389	3	420.906,077 298.621,571	81.598
3	420.906,077 298.621,571	4	420.914,94 298.625,81	9.824
4	420.914,94 298.625,81	5	420.855,98 298.675,765	77.277
5	420.855,98 298.675,765	1	420.846,916 298.682,783	11.464

**** Lungimile segmentelor sunt determinate în planul de proiecție Stereo 70 și sunt rotunjite la 1 milimetru.**

***** Distanța dintre puncte este formată din segmente cumulate ce sunt mai mici decât valoarea 1 milimetru.**

**DATE DESPRE IMOBILUL NR. 16130**

Oficiul de Cadastru și Publicitate Imobiliară DOLJ
Biroul de Cadastru și Publicitate Imobiliară Craiova

A. Partea I. Descrierea imobilului

TEREN Extravilan

Adresa: Jud. Dolj, T96, P79

Nr. Crt	Nr cadastral Nr. topografic	Suprafața* (mp)	Observații / Referințe
A1		1.100	Sector cadastral:14 Teren neimprejmuit;

B. Partea II. Proprietari și acte

Inscrieri privitoare la dreptul de proprietate și alte drepturi reale		Referințe
/		
Act Notarial nr. CM 73, din 30/08/2017 emis de NP TONE FLORIAN;		
B1	Intabulare, drept de PROPRIETATE, dobandit prin Succesiune, cota actuala 1/1, cota initiala 1/1 1) ENACHE MARIANA-LIVIA	A1

C. Partea III. SARCINI .

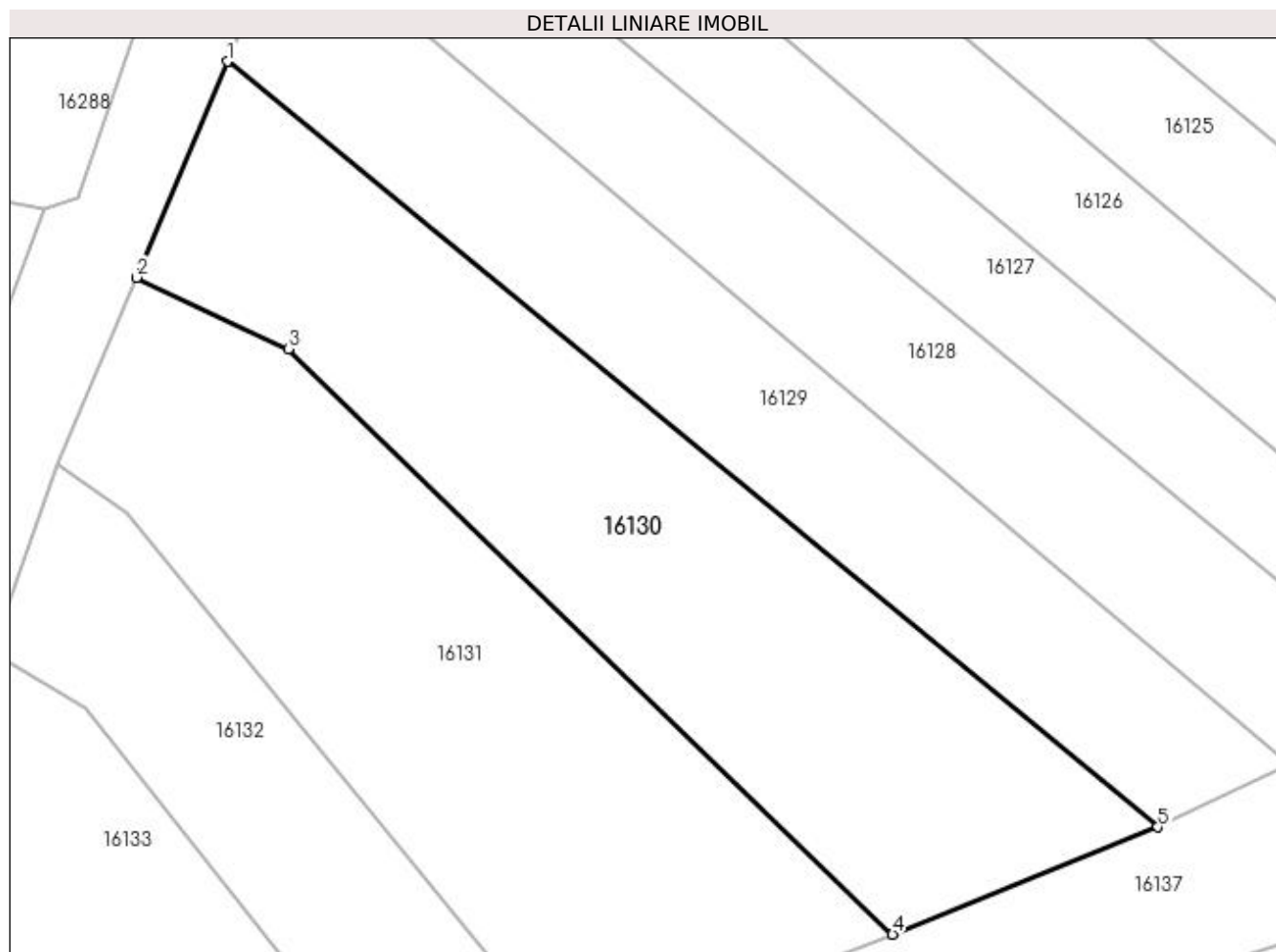
Inscrieri privind dezmembramintele dreptului de proprietate, drepturi reale de garanție și sarcini	Referințe
NU SUNT	

Anexa Nr. 1 La Partea I

Teren

Nr cadastral	Suprafața (mp)*	Observații / Referințe
	1.100	

* Suprafața este determinată în planul de proiecție Stereo 70.



Date referitoare la teren

Crt	Categorie folosință	Intravilan	Suprafața (mp)	Tarla	Parcelă	Nr. topo	Observații / Referințe
1	vie	NU	1.100	96	79	-	

Lungime Segmente

1) Valorile lungimilor segmentelor sunt obținute din proiecție în plan.

Punct început	X / Y	Punct sfârșit	X / Y	Lungime segment (** (m)
1	420.843,044 298.673,389	2	420.836,893 298.658,77	15.86
2	420.836,893 298.658,77	3	420.847,2 298.653,942	11.382
3	420.847,2 298.653,942	4	420.888,104 298.614,303	56.96
4	420.888,104 298.614,303	5	420.906,077 298.621,571	19.388
5	420.906,077 298.621,571	1	420.843,044 298.673,389	81.598

**** Lungimile segmentelor sunt determinate în planul de proiecție Stereo 70 și sunt rotunjite la 1 milimetru.**

***** Distanța dintre puncte este formată din segmente cumulate ce sunt mai mici decât valoarea 1 milimetru.**

**DATE DESPRE IMOBILUL NR. 16131**

Oficiul de Cadastru și Publicitate Imobiliară DOLJ
Biroul de Cadastru și Publicitate Imobiliară Craiova

A. Partea I. Descrierea imobilului

TEREN Extravilan

Adresa: Jud. Dolj, T96, P80

Nr. Crt	Nr cadastral Nr. topografic	Suprafața* (mp)	Observații / Referințe
A1		1.100	Sector cadastral:14 Teren neimprejmuit;

B. Partea II. Proprietari și acte

Inscrieri privitoare la dreptul de proprietate și alte drepturi reale	Referințe
/	
Act Administrativ nr. TDP 2845, din 29/07/2004 emis de COMISIA JUDETEANA DOLJ;	
B1	A1
Intabulare, drept de PROPRIETATE, dobândit prin Reconstituire, cota actuala 1/1, cota inițiala 1/1 1) BÎZOI MARIA , LIPSĂ CNP	

C. Partea III. SARCINI .

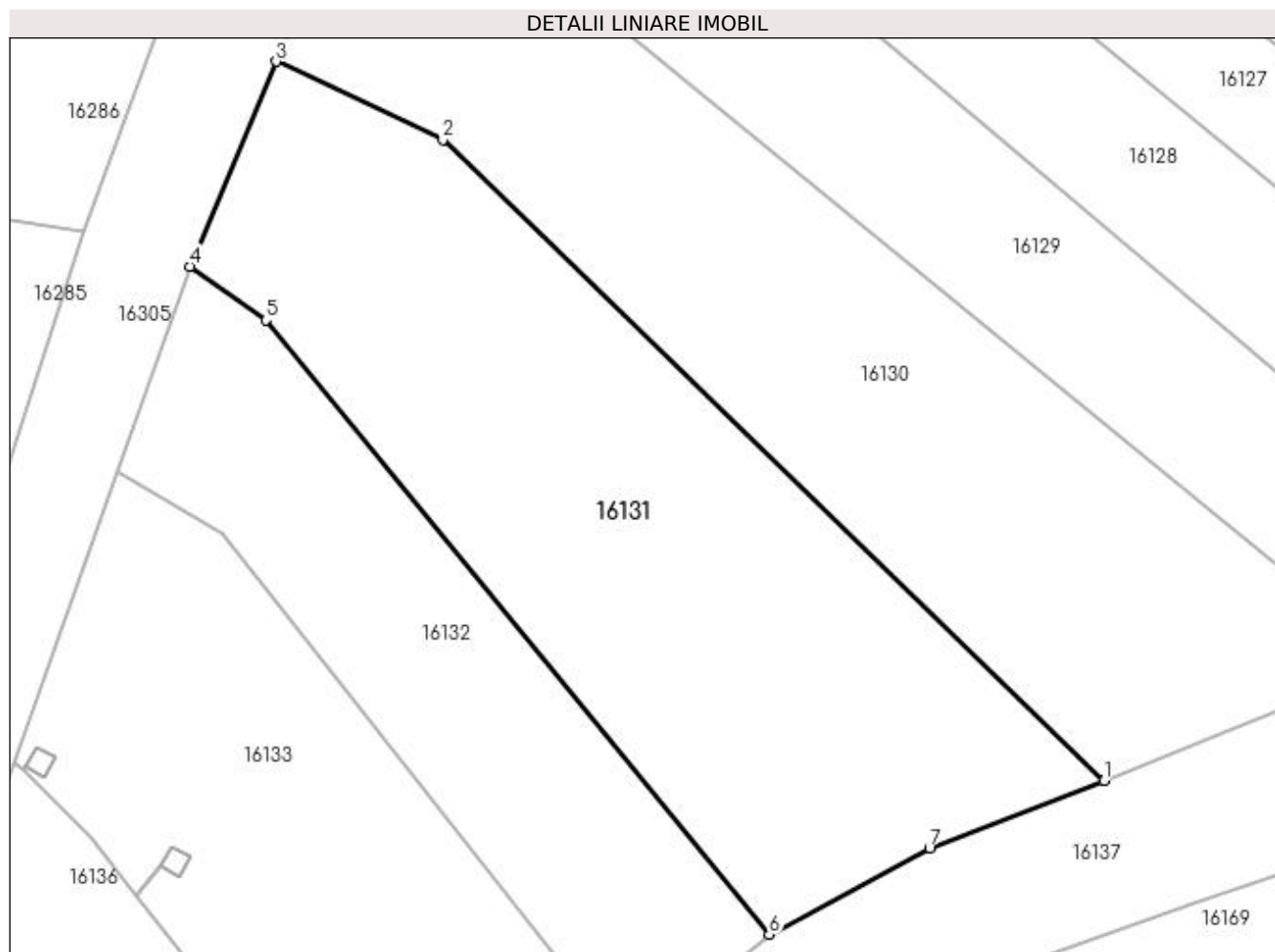
Inscrieri privind dezmembramintele dreptului de proprietate, drepturi reale de garanție și sarcini	Referințe
NU SUNT	

Anexa Nr. 1 La Partea I

Teren

Nr cadastral	Suprafața (mp)*	Observații / Referințe
	1.100	

* Suprafața este determinată în planul de proiecție Stereo 70.



Date referitoare la teren

Crt	Categorie folosință	Intra vilan	Suprafața (mp)	Tarla	Parcelă	Nr. topo	Observații / Referințe
1	vie	NU	1.100	96	80	-	

Lungime Segmente

1) Valorile lungimilor segmentelor sunt obținute din proiecție în plan.

Punct început	X / Y	Punct sfârșit	X / Y	Lungime segment (** (m)
1	420.888,104 298.614,303	2	420.847,2 298.653,942	56.96
2	420.847,2 298.653,942	3	420.836,893 298.658,77	11.382
3	420.836,893 298.658,77	4	420.831,563 298.646,1	13.745
4	420.831,563 298.646,1	5	420.836,263 298.642,781	5.754
5	420.836,263 298.642,781	6	420.867,381 298.604,814	49.09

Punct început	X / Y	Punct sfârșit	X / Y	Lungime segment (** (m)
6	420.867,381 298.604,814	7	420.877,29 298.610,147	11.253
7	420.877,29 298.610,147	1	420.888,104 298.614,303	11.584

** Lungimile segmentelor sunt determinate în planul de proiecție Stereo 70 și sunt rotunjite la 1 milimetru.

*** Distanța dintre puncte este formată din segmente cumulate ce sunt mai mici decât valoarea 1 milimetru.

**DATE DESPRE IMOBILUL NR. 16132**

Oficiul de Cadastru și Publicitate Imobiliară DOLJ
Biroul de Cadastru și Publicitate Imobiliară Craiova

A. Partea I. Descrierea imobilului

TEREN Extravilan

Adresa: Jud. Dolj, T96, P81

Nr. Crt	Nr cadastral Nr. topografic	Suprafața* (mp)	Observații / Referințe
A1		Din acte: 400 Masurata: 569	Sector cadastral:14 Teren neimprejmuit;

B. Partea II. Proprietari și acte

Inscrieri privitoare la dreptul de proprietate și alte drepturi reale		Referințe
/		
Act Notarial nr. ACT DE PARTAJ AUT.443, din 02/03/2022 emis de NP IONASCU NICOLAE (CM NR.8 DIN 26-01-2022);		
B1	Intabulare, drept de PROPRIETATE, dobandit prin lesire Din Indiviziune, cota actuala 1/1, cota initiala 1/1 1) CIOFLICA DANIELA-MARIOARA	A1

C. Partea III. SARCINI .

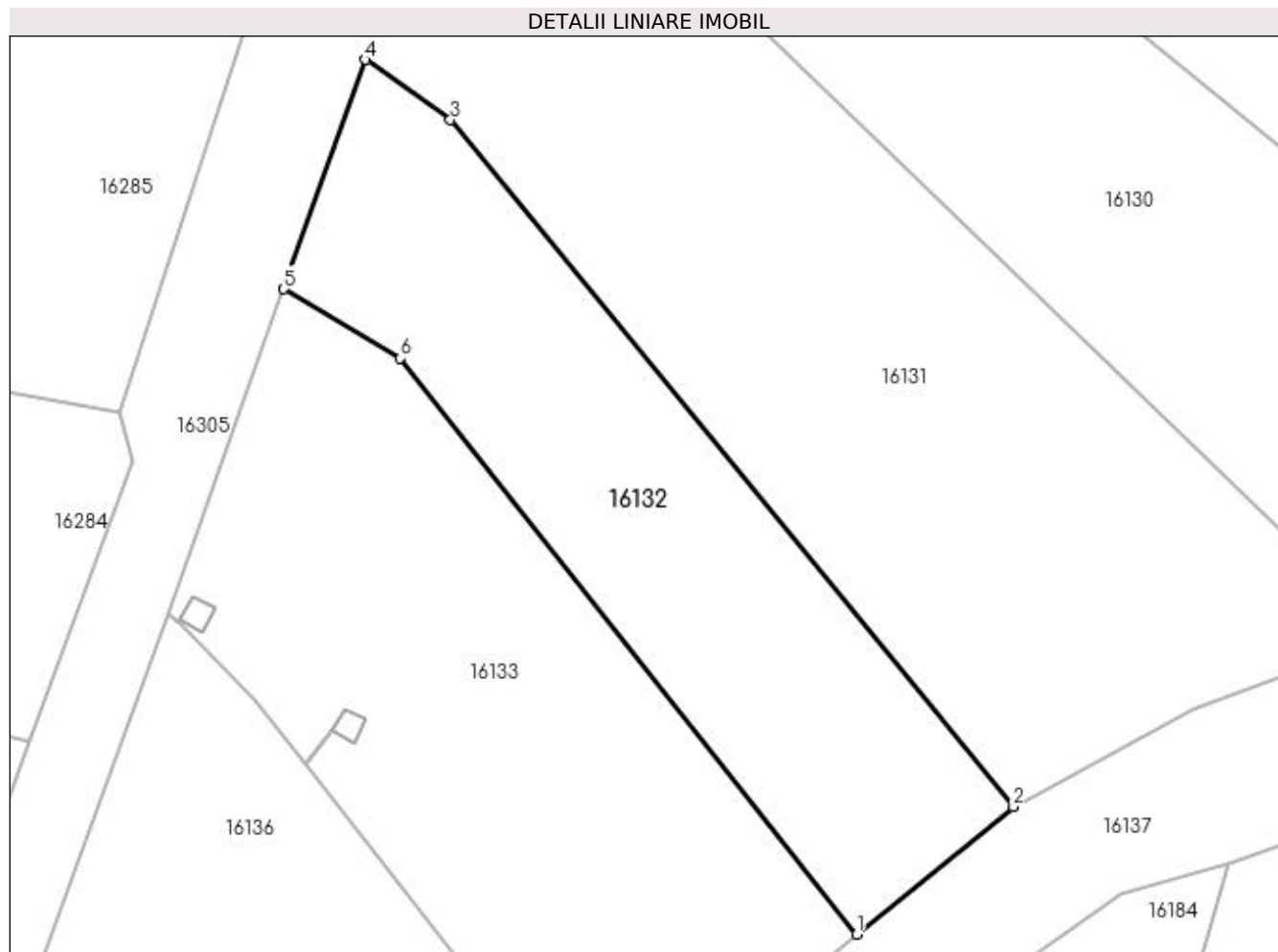
Inscrieri privind dezmembramintele dreptului de proprietate, drepturi reale de garanție și sarcini	Referințe
NU SUNT	

Anexa Nr. 1 La Partea I

Teren

Nr cadastral	Suprafața (mp)*	Observații / Referințe
	Din acte: 400 Masurata: 569	

* Suprafața este determinată în planul de proiecție Stereo 70.



Date referitoare la teren

Crt	Categorie folosință	Intra vilan	Suprafața (mp)	Tarla	Parcelă	Nr. topo	Observații / Referințe
1	vie	NU	569	96	81	-	

Lungime Segmente

1) Valorile lungimilor segmentelor sunt obținute din proiecție în plan.

Punct început	X / Y	Punct sfârșit	X / Y	Lungime segment (** (m)
1	420.858,734 298.597,768	2	420.867,381 298.604,814	11.154
2	420.867,381 298.604,814	3	420.836,263 298.642,781	49.09
3	420.836,263 298.642,781	4	420.831,563 298.646,1	5.754
4	420.831,563 298.646,1	5	420.827,065 298.633,418	13.456
5	420.827,065 298.633,418	6	420.833,509 298.629,607	7.486

Punct început	X / Y	Punct sfârșit	X / Y	Lungime segment (** (m)
6	420.833,509 298.629,607	1	420.858,734 298.597,768	40.621

** Lungimile segmentelor sunt determinate în planul de proiecție Stereo 70 și sunt rotunjite la 1 milimetru.

*** Distanța dintre puncte este formată din segmente cumulate ce sunt mai mici decât valoarea 1 milimetru.

**DATE DESPRE IMOBILUL NR. 16133**

Oficiul de Cadastru și Publicitate Imobiliară DOLJ
Biroul de Cadastru și Publicitate Imobiliară Craiova

A. Partea I. Descrierea imobilului

TEREN Extravilan

Adresa: Jud. Dolj, T96, P82/1

Nr. Crt	Nr cadastral Nr. topografic	Suprafața* (mp)	Observații / Referințe
A1		Din acte: 600 Masurata: 777	Sector cadastral:14 Teren neimprejmuit;

B. Partea II. Proprietari și acte

Inscrieri privitoare la dreptul de proprietate și alte drepturi reale		Referințe
/		
Act Administrativ nr. TDP 3024, din 02/11/2004 emis de COMISIA JUDETEANA DOLJ;		
B1	Intabulare, drept de PROPRIETATE, dobandit prin Reconstituire, cota actuala 1/1, cota initiala 1/1 1) BĂDOI ION, LIPSĂ CNP	A1

C. Partea III. SARCINI .

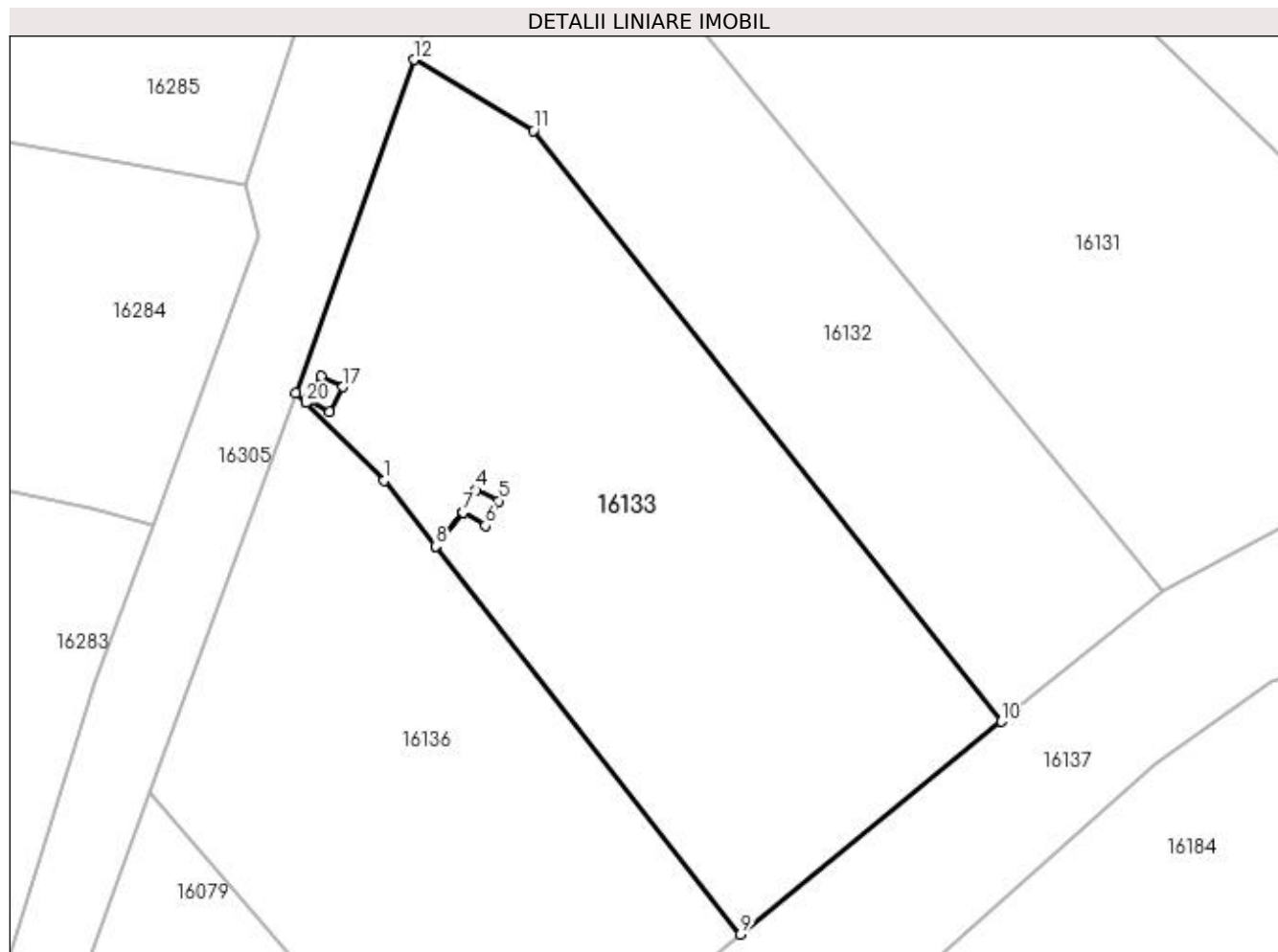
Inscrieri privind dezmembramintele dreptului de proprietate, drepturi reale de garanție și sarcini	Referințe
NU SUNT	

Anexa Nr. 1 La Partea I

Teren

Nr cadastral	Suprafața (mp)*	Observații / Referințe
	Din acte: 600 Masurata: 777	

* Suprafața este determinată în planul de proiecție Stereo 70.



Date referitoare la teren

Crt	Categorie folosință	Intra vilan	Suprafața (mp)	Tarla	Parcelă	Nr. topo	Observații / Referințe
1	vie	NU	777	96	82/1	-	

Lungime Segmente

1) Valorile lungimilor segmentelor sunt obținute din proiecție în plan.

Punct început	X / Y	Punct sfârșit	X / Y	Lungime segment (** (m)
1	420.825,472 298.610,757	2	420.828,249 298.607,222	4.495
2	420.828,249 298.607,222	3	420.829,721 298.609,03	2.331
3	420.829,721 298.609,03	4	420.830,432 298.610,241	1.404
4	420.830,432 298.610,241	5	420.831,634 298.609,656	1.337
5	420.831,634 298.609,656	6	420.830,924 298.608,33	1.504

Punct început	X / Y	Punct sfârşit	X / Y	Lungime segment (** (m)
6	420.830,924 298.608,33	7	420.829,73 298.609,025	1.382
7	420.829,73 298.609,025	8	420.828,257 298.607,212	2.336
8	420.828,257 298.607,212	9	420.844,675 298.586,311	26.579
9	420.844,675 298.586,311	10	420.858,734 298.597,768	18.136
10	420.858,734 298.597,768	11	420.833,509 298.629,607	40.621
11	420.833,509 298.629,607	12	420.827,065 298.633,418	7.486
12	420.827,065 298.633,418	13	420.820,706 298.615,483	19.03
13	420.820,706 298.615,483	14	420.821,251 298.614,942	0.768
14	420.821,251 298.614,942	15	420.821,35 298.615,165	0.244
15	420.821,35 298.615,165	16	420.822,061 298.616,376	1.404
16	420.822,061 298.616,376	17	420.823,263 298.615,791	1.337
17	420.823,263 298.615,791	18	420.822,553 298.614,465	1.504
18	420.822,553 298.614,465	19	420.821,355 298.615,162	1.385
19	420.821,355 298.615,162	20	420.821,258 298.614,936	0.247
20	420.821,258 298.614,936	1	420.825,472 298.610,757	5.935

** Lungimile segmentelor sunt determinate în planul de proiecție Stereo 70 și sunt rotunjite la 1 milimetru.

*** Distanța dintre puncte este formată din segmente cumulate ce sunt mai mici decât valoarea 1 milimetru.

**DATE DESPRE IMOBILUL NR. 16134**

Oficiul de Cadastru și Publicitate Imobiliară DOLJ
Biroul de Cadastru și Publicitate Imobiliară Craiova

A. Partea I. Descrierea imobilului

TEREN Extravilan

Adresa: Jud. Dolj, T96

Nr. Crt	Nr cadastral Nr. topografic	Suprafața* (mp)	Observații / Referințe
A1		2	Sector cadastral:14 Teren neimprijmit;

Construcții

Crt	Nr cadastral Nr. topografic	Adresa	Observații / Referințe
A1.1		Jud. Dolj	Nr. niveluri:1; S. construita la sol:2 mp; CIE - constructii industriale si edilitare

B. Partea II. Proprietari și acte

Inscrieri privitoare la dreptul de proprietate și alte drepturi reale		Referințe
/		
Act Administrativ nr. DECRET PREZIDENTIAL NR.93, din 22/05/1985 emis de PRESEDINTELE REPUBLICII SOCIALISTE ROMANIA;		
B1	Intabulare, drept de PROPRIETATE, dobandit prin Lege, cota actuala 1/1, cota initiala 1/1 1) STATUL ROMAN-DOMENIUL PUBLIC, LIPSĂ CNP	A1
B2	Intabulare, drept de PROPRIETATE, dobandit prin Lege, cota actuala 1/1, cota initiala 1/1 1) STATUL ROMAN -DOMENIUL PUBLIC, CIF:9999999999999	A1.1
Act Administrativ nr. CONTRACT CONCESIUNE NR.6, din 20/06/2005 emis de M.E.C. - SDFEE ELECTRICA OLTENIA (ACT ADMINSTRATIV NR.14227 DIN 13-03-2007 EMIS DE OFICIUL REGISTRULUI COMERTULUI DE PE LANGA TRIBUNALUL DOLJ; ACT ADMINSTRATIV NR.2008 DIN 14-03-2007 EMIS DE TRIBUNALUL DOLJ; ACT NOTARIAL NR.641 DIN 09-03-2007 EMIS DE B.N.P. MONE GABRIELA SI ANDREI AUREL JEAN; ACT ADMINISTRATIV NR.57806 DIN 29-12-2016 EMIS DE OFICIUL REGISTRULUI COMERTULUI DE PE LANGA TRIBUNALUL DOLJ; ACT ADMINISTRATIV NR.22729 DIN 30-12-2016 EMIS DE OFICIUL REGISTRULUI COMERTLUI DE PE LANGA TRIBUNALUL DOLJ);		
B3	Intabulare, drept de CONCESIUNEPE O PERIOADA DE 49 DE ANI INCEPAND CU DATA SEMNARII CONSTRUCTULUI DE CONCESIUNE, dobandit prin Conventie, cota actuala 1/1, cota initiala 1/1 1) DISTRIBUTIE ENERGIE OLTENIA SA, CIF:14491102	A1
Act Administrativ nr. CONTRACT CONCESIUNE NR.6, din 20/06/2005 emis de MIN. ECON. SI COMERTULUI - SDFEE ELECTRICA OLTENIA (DE B.N.P. MONE GABRIELA SI ANDREI AUREL JEAN; ACT ADMINISTRATIV NR. 57806 DIN 29-12-2016 EMIS DE OFICIUL REGISTRULUI COMERTULUI DE PE LANGA TRIBUNALUL DOLJ; ACT ADMINISTRATIV NR.22729 DIN 30-12-2016 EMIS DE OFICIUL REGISTRULUI COMERTLUI DE PE LANGA TRIBUNALUL DOLJ);		
B4	Intabulare, drept de CONCESIUNE, cota actuala 1/1, cota initiala 1/1 1) DISTRIBUTIE ENERGIE OLTENIA SA, CIF:14491102	A1.1

C. Partea III. SARCINI .

Inscrieri privind dezmembramintele dreptului de proprietate, drepturi reale de garanție și sarcini	Referințe
NU SUNT	

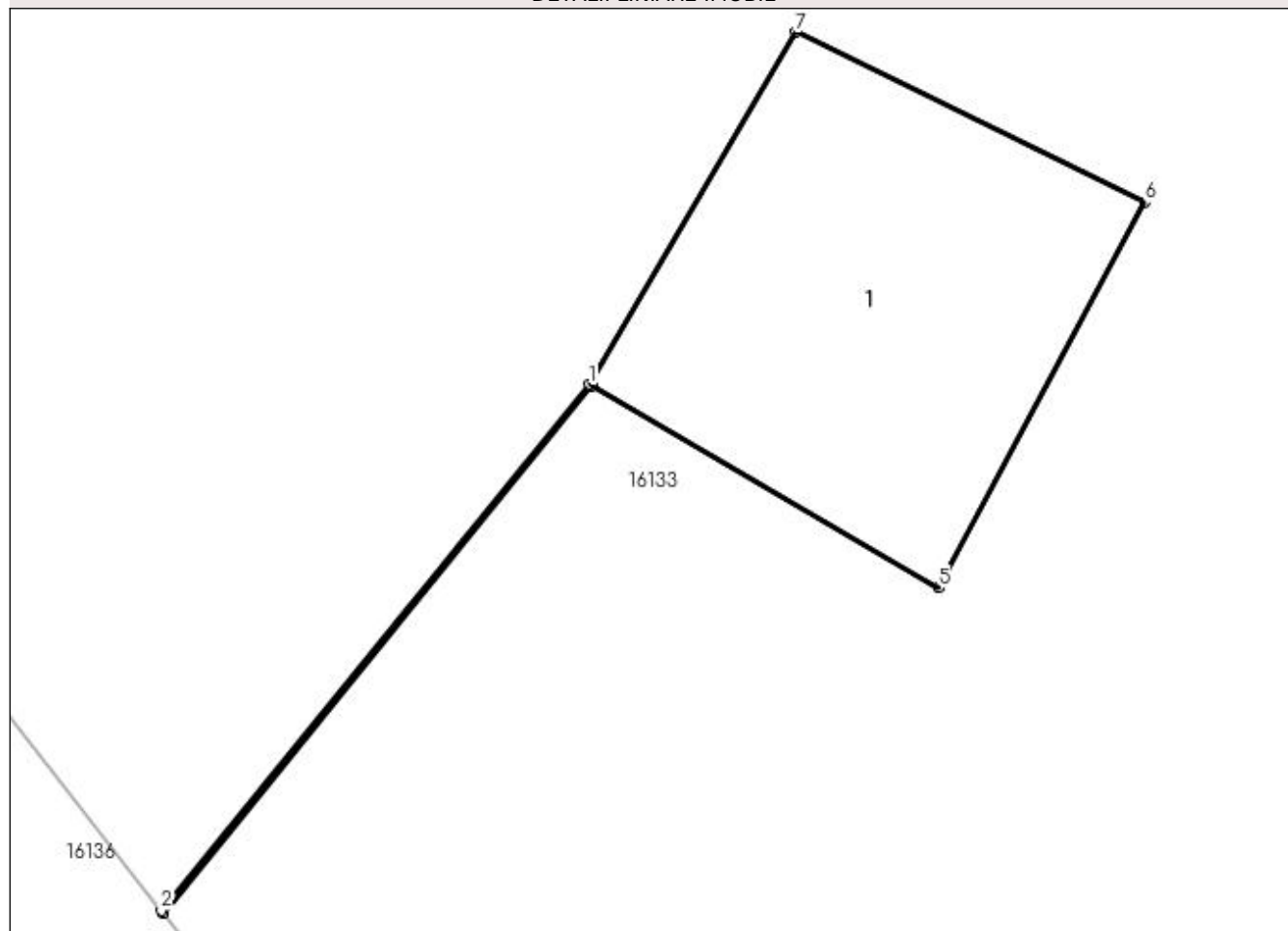
Anexa Nr. 1 La Partea I

Teren

Nr cadastral	Suprafața (mp)*	Observații / Referințe
	2	

* Suprafața este determinată în planul de proiecție Stereo 70.

DETALII LINIARE IMOBIL



Date referitoare la teren

Crt	Categorie folosință	Intra vilan	Suprafața (mp)	Tarla	Parcelă	Nr. topo	Observații / Referințe
1	curți constructii	NU	2	96	-	-	TEREN PE CARE ESTE AMPLASAT STALP

Date referitoare la construcții

Crt	Număr	Destinație construcție	Supraf. (mp)	Situație juridică	Observații / Referințe
A1.1		construcții industriale și edilitare	2	Cu acte	Nr. niveluri:1; S. construita la sol:2 mp; CIE - construcții industriale și edilitare

Lungime Segmente

1) Valorile lungimilor segmentelor sunt obținute din proiecție în plan.

Punct început	X / Y	Punct sfârșit	X / Y	Lungime segment (** (m)
1	420.829,721 298.609,03	2	420.828,249 298.607,222	2.331
2	420.828,249 298.607,222	3	420.828,257 298.607,212	0.013
3	420.828,257 298.607,212	4	420.829,73 298.609,025	2.336

Punct început	X / Y	Punct sfârșit	X / Y	Lungime segment (** (m)
4	420.829,73 298.609,025	5	420.830,924 298.608,33	1.382
5	420.830,924 298.608,33	6	420.831,634 298.609,656	1.504
6	420.831,634 298.609,656	7	420.830,432 298.610,241	1.337
7	420.830,432 298.610,241	1	420.829,721 298.609,03	1.404

** Lungimile segmentelor sunt determinate în planul de proiecție Stereo 70 și sunt rotunjite la 1 milimetru.

*** Distanța dintre puncte este formată din segmente cumulate ce sunt mai mici decât valoarea 1 milimetru.

**DATE DESPRE IMOBILUL NR. 16135**

Oficiul de Cadastru și Publicitate Imobiliară DOLJ
Biroul de Cadastru și Publicitate Imobiliară Craiova

A. Partea I. Descrierea imobilului

TEREN Extravilan

Adresa: Jud. Dolj, T96

Nr. Crt	Nr cadastral Nr. topografic	Suprafața* (mp)	Observații / Referințe
A1		2	Sector cadastral:14 Teren neimpregmuit;

Construcții

Crt	Nr cadastral Nr. topografic	Adresa	Observații / Referințe
A1.1		Jud. Dolj	Nr. niveluri:1; S. construita la sol:2 mp; CIE - constructii industriale si edilitare

B. Partea II. Proprietari și acte

Inscrieri privitoare la dreptul de proprietate și alte drepturi reale		Referințe
/		
Act Administrativ nr. DECRET PREZIDENTIAL NR.93, din 22/05/1985 emis de PRESEDINTELE REPUBLICII SOCIALISTE ROMANIA;		
B1	Intabulare, drept de PROPRIETATE, dobandit prin Lege, cota actuala 1/1, cota initiala 1/1 1) STATUL ROMAN-DOMENIUL PUBLIC, LIPSĂ CNP	A1
B2	Intabulare, drept de PROPRIETATE, dobandit prin Lege, cota actuala 1/1, cota initiala 1/1 1) STATUL ROMAN -DOMENIUL PUBLIC, CIF:9999999999999	A1.1
Act Administrativ nr. CONTRACT CONCESIUNE NR.6, din 20/06/2005 emis de M E.C.- SDFEE ELECTRICA OLTENIA (ACT ADMINSTRATIV NR.14227 DIN 13-03-2007 EMIS DE OFICIUL REGISTRULUI COMERTULUI DE PE LANGA TRIBUNALUL DOLJ; ACT ADMINSTRATIV NR.2008 DIN 14-03-2007 EMIS DE TRIBUNALUL DOLJ; ACT NOTARIAL NR.641 DIN 09-03-2007 EMIS DE B.N.P. MONE GABRIELA SI ANDREI AUREL JEAN; ACT ADMINISTRATIV NR.57806 DIN 29-12-2016 EMIS DE OFICIUL REGISTRULUI COMERTULUI DE PE LANGA TRIBUNALUL DOLJ; ACT ADMINISTRATIV NR.22729 DIN 30-12-2016 EMIS DE OFICIUL REGISTRULUI COMERTLUI DE PE LANGA TRIBUNALUL DOLJ;);		
B3	Intabulare, drept de CONCESIUNEPE O PERIOADA DE 49 DE ANI INCEPAND CU DATA SEMNARII CONSTRUCTULUI DE CONCESIUNE, dobandit prin Conventie, cota actuala 1/1, cota initiala 1/1 1) DISTRIBUTIE ENERGIE OLTENIA SA, CIF:14491102	A1
Act Administrativ nr. CONTRACT CONCESIUNE NR.6, din 20/06/2005 emis de MIN. ECON. SI COMERTULUI - SDFEE ELECTRICA OLTENIA (REGISTRULUI COMERTULUI DE PE LANGA TRIBUNALUL DOLJ; ACT ADMINSTRATIV NR.2008 DIN 14-03-2007 EMIS DE TRIBUNALUL DOLJ; ACT NOTARIAL NR.641 DIN 09-03-2007 EMIS DE B.N.P. MONE GABRIELA SI ANDREI AUREL JEAN; ACT ADMINISTRATIV NR.57806 DIN 29-12-2016 EMIS DE OFICIUL REGISTRULUI COMERTULUI DE PE LANGA TRIBUNALUL DOLJ; ACT ADMINISTRATIV NR.22729 DIN 30-12-2016 EMIS DE OFICIUL REGISTRULUI COMERTLUI DE PE LANGA TRIBUNALUL DOLJ;);		
B4	Intabulare, drept de CONCESIUNE, cota actuala 1/1, cota initiala 1/1 1) DISTRIBUTIE ENERGIE OLTENIA SA, CIF:14491102	A1.1

C. Partea III. SARCINI .

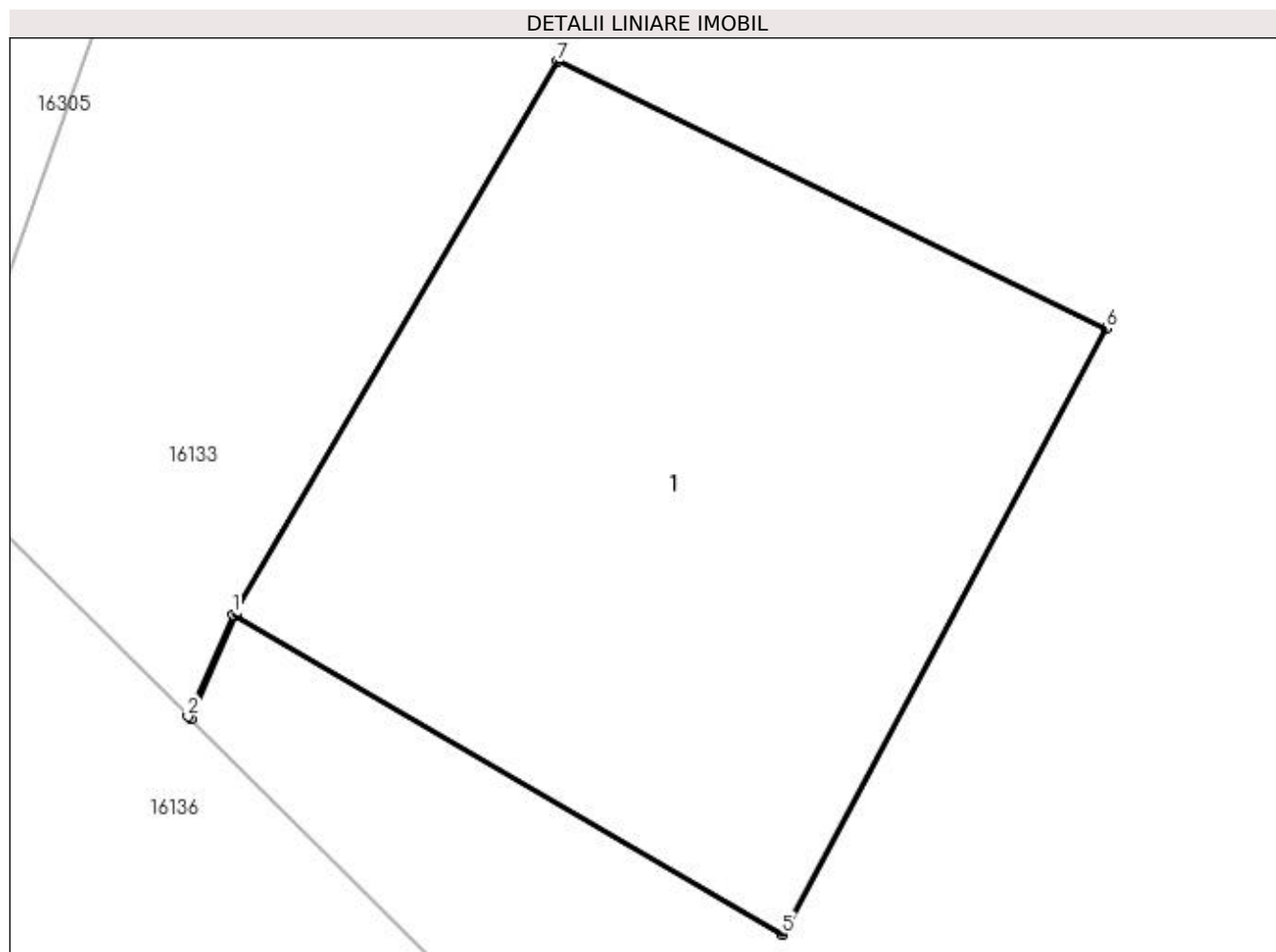
Inscrieri privind dezmembramintele dreptului de proprietate, drepturi reale de garanție și sarcini	Referințe
NU SUNT	

Anexa Nr. 1 La Partea I

Teren

Nr cadastral	Suprafața (mp)*	Observații / Referințe
	2	

* Suprafața este determinată în planul de proiecție Stereo 70.



Date referitoare la teren

Crt	Categorie folosință	Intra vilan	Suprafața (mp)	Tarla	Parcelă	Nr. topo	Observații / Referințe
1	curți constructii	NU	2	96	-	-	TEREN PE CARE ESTE AMPLASAT STALP

Date referitoare la construcții

Crt	Număr	Destinație construcție	Supraf. (mp)	Situație juridică	Observații / Referințe
A1.1		construcții industriale și edilitare	2	Cu acte	Nr. niveluri:1; S. construita la sol:2 mp; CIE - construcții industriale și edilitare

Lungime Segmente

1) Valorile lungimilor segmentelor sunt obținute din proiecție în plan.

Punct început	X / Y	Punct sfârșit	X / Y	Lungime segment (** (m)
1	420.821,35 298.615,165	2	420.821,251 298.614,942	0.244
2	420.821,251 298.614,942	3	420.821,258 298.614,936	0.009
3	420.821,258 298.614,936	4	420.821,356 298.615,162	0.246

Punct început	X / Y	Punct sfârșit	X / Y	Lungime segment (** (m)
4	420.821,356 298.615,162	5	420.822,553 298.614,465	1.385
5	420.822,553 298.614,465	6	420.823,263 298.615,791	1.504
6	420.823,263 298.615,791	7	420.822,061 298.616,376	1.337
7	420.822,061 298.616,376	1	420.821,35 298.615,165	1.404

** Lungimile segmentelor sunt determinate în planul de proiecție Stereo 70 și sunt rotunjite la 1 milimetru.

*** Distanța dintre puncte este formată din segmente cumulate ce sunt mai mici decât valoarea 1 milimetru.

**DATE DESPRE IMOBILUL NR. 16136**

Oficiul de Cadastru și Publicitate Imobiliară DOLJ
Biroul de Cadastru și Publicitate Imobiliară Craiova

A. Partea I. Descrierea imobilului

TEREN Extravilan

Adresa: Jud. Dolj, T96, P83

Nr. Crt	Nr cadastral Nr. topografic	Suprafața* (mp)	Observații / Referințe
A1		Din acte: 600 Masurata: 634	Sector cadastral:14 Teren neimprejmit;

B. Partea II. Proprietari și acte

Inscrieri privitoare la dreptul de proprietate și alte drepturi reale		Referințe
/		
Act Notarial nr. CM 24, din 16/03/2004 emis de NP ELVIRA DIACONESCU;		
B1	Intabulare, drept de PROPRIETATE, dobandit prin Succesiune, cota actuala 3/8, cota initiala 3/8 1) BICA CONSTANTA	A1
Act Notarial nr. CONTRACT INTRETINERE AUT.1257, din 23/04/2004 emis de NP GAGEATU ILIE;		
B2	Intabulare, drept de PROPRIETATE, dobandit prin Conventie, cota actuala 5/8, cota initiala 5/8 1) BICA CONSTANTA 2) BICA ANTONIE	A1

C. Partea III. SARCINI .

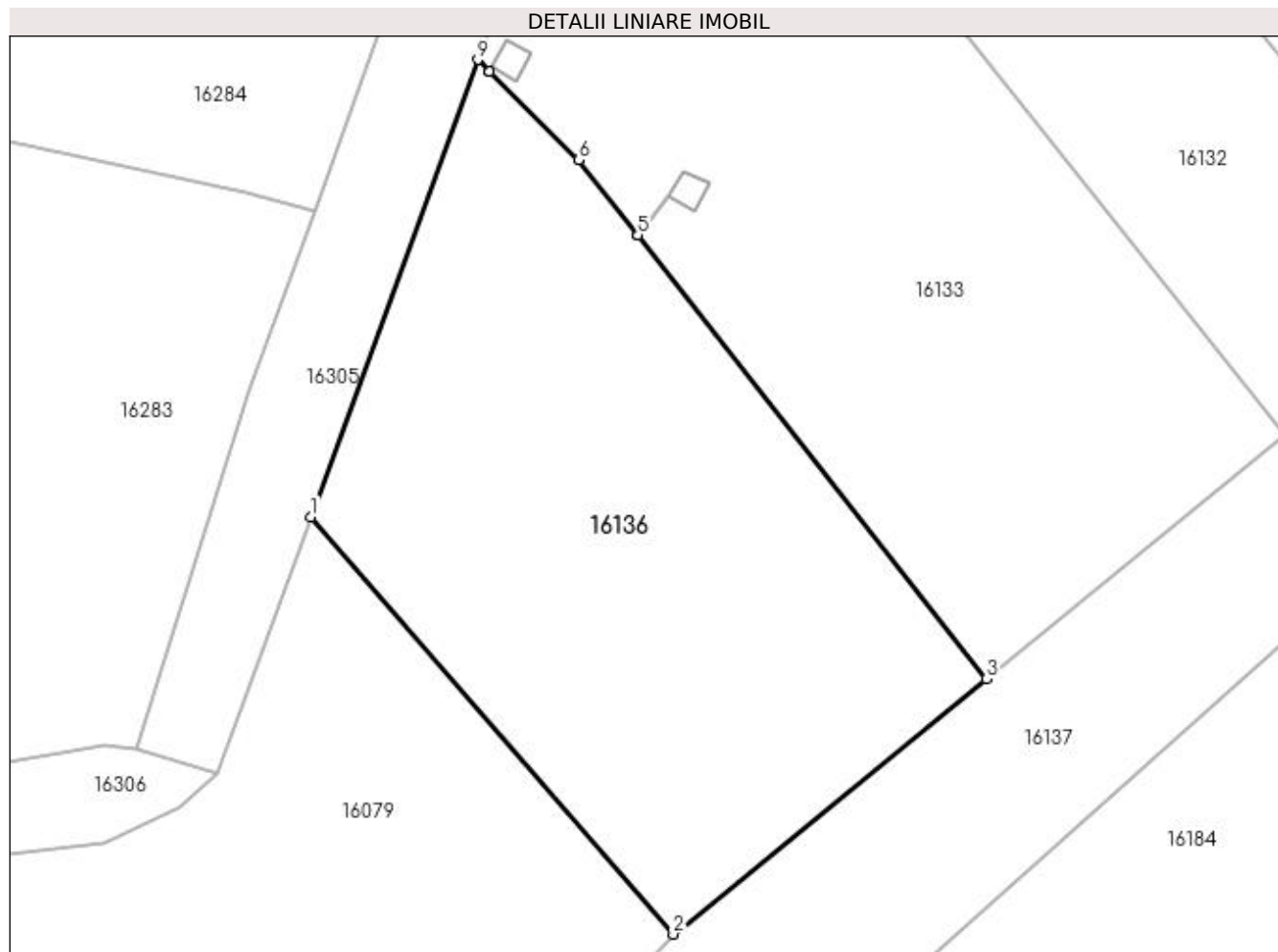
Inscrieri privind dezmembramintele dreptului de proprietate, drepturi reale de garanție și sarcini	Referințe
NU SUNT	

Anexa Nr. 1 La Partea I

Teren

Nr cadastral	Suprafața (mp)*	Observații / Referințe
	Din acte: 600 Masurata: 634	

* Suprafața este determinată în planul de proiecție Stereo 70.



Date referitoare la teren

Crt	Categorie folosință	Intra vilan	Suprafața (mp)	Tarla	Parcelă	Nr. topo	Observații / Referințe
1	vie	NU	634	96	83	-	

Lungime Segmente

1) Valorile lungimilor segmentelor sunt obținute din proiecție în plan.

Punct început	X / Y	Punct sfârșit	X / Y	Lungime segment (** (m)
1	420.812,84 298.593,945	2	420.829,916 298.574,283	26.041
2	420.829,916 298.574,283	3	420.844,675 298.586,311	19.04
3	420.844,675 298.586,311	4	420.828,257 298.607,212	26.579
4	420.828,257 298.607,212	5	420.828,249 298.607,222	0.013
5	420.828,249 298.607,222	6	420.825,472 298.610,757	4.495

Punct început	X / Y	Punct sfârșit	X / Y	Lungime segment (** (m)
6	420.825,472 298.610,757	7	420.821,258 298.614,936	5.935
7	420.821,258 298.614,936	8	420.821,251 298.614,942	0.009
8	420.821,251 298.614,942	9	420.820,706 298.615,483	0.768
9	420.820,706 298.615,483	1	420.812,84 298.593,945	22.929

** Lungimile segmentelor sunt determinate în planul de proiecție Stereo 70 și sunt rotunjite la 1 milimetru.

*** Distanța dintre puncte este formată din segmente cumulate ce sunt mai mici decât valoarea 1 milimetru.

**DATE DESPRE IMOBILUL NR. 16137**

Oficiul de Cadastru și Publicitate Imobiliară DOLJ
Biroul de Cadastru și Publicitate Imobiliară Craiova

A. Partea I. Descrierea imobilului

TEREN Extravilan

Adresa: Jud. Dolj, T96, CN 634

Nr. Crt	Nr cadastral Nr. topografic	Suprafața* (mp)	Observații / Referințe
A1		4.356	Sector cadastral:14 Teren neimprejmuit;

B. Partea II. Proprietari și acte

Inscrieri privitoare la dreptul de proprietate și alte drepturi reale		Referințe
/		
Act Normativ nr. LEGEA 7, din 13/03/1996 emis de PARLAMENT;		
B1	Inscrierea provizorie, drept de PROPRIETATE, dobandit prin Lege, cota actuala 1/1, cota initiala 1/1 1) NEIDENTIFICAT NEIDENTIFICAT	A1

C. Partea III. SARCINI .

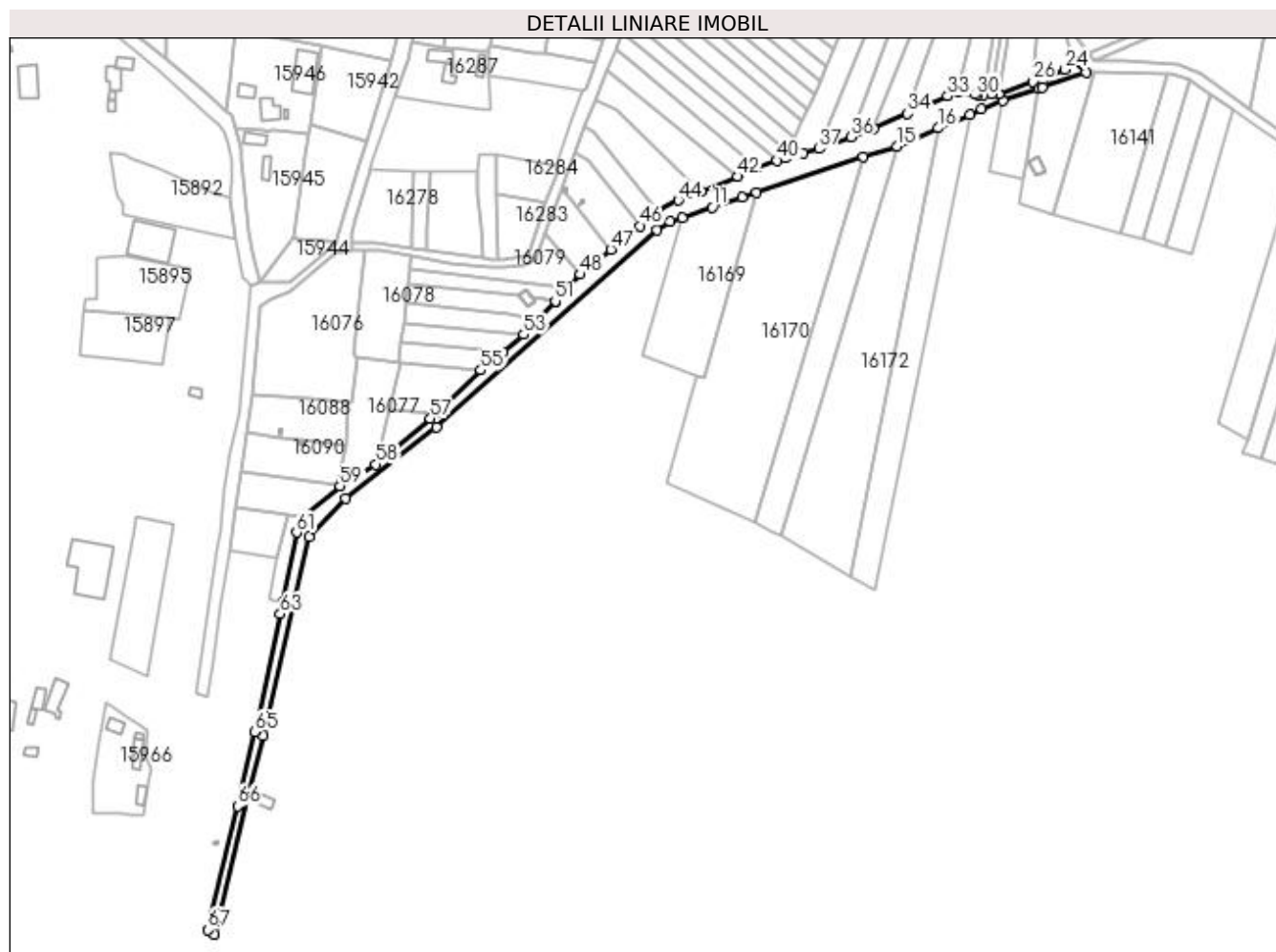
Inscrieri privind dezmembramintele dreptului de proprietate, drepturi reale de garanție și sarcini	Referințe
NU SUNT	

Anexa Nr. 1 La Partea I

Teren

Nr cadastral	Suprafața (mp)*	Observații / Referințe
	4.356	

* Suprafața este determinată în planul de proiecție Stereo 70.



Date referitoare la teren

Crt	Categorie folosință	Intravilan	Suprafața (mp)	Tarla	Parcelă	Nr. topo	Observații / Referințe
1	curți constructii	NU	4.356	96	CN 634	-	

Lungime Segmente

1) Valorile lungimilor segmentelor sunt obținute din proiecție în plan.

Punct început	X / Y	Punct sfârșit	X / Y	Lungime segment	Punct început	X / Y	Punct sfârșit	X / Y	Lungime segment	Punct început	X / Y	Punct sfârșit	X / Y	Lungime segment
1	420.652,772 298.254,965	2	420.668,767 298.320,296	67.26	2	420.668,767 298.320,296	3	420.668,771 298.320,315	0.02	3	420.668,771 298.320,315	4	420.676,32 298.351,149	31.74 5
4	420.676,32 298.351,149	5	420.698,568 298.447,334	98.72 4	5	420.698,568 298.447,334	6	420.716,139 298.465,891	25.55 6	6	420.716,139 298.465,891	7	420.760,177 298.500,252	55.85 7
7	420.760,177 298.500,252	8	420.867,022 298.595,529	143.1 56	8	420.867,022 298.595,529	9	420.873,307 298.599,99	7.707	9	420.873,307 298.599,99	10	420.879,235 298.601,671	6.162
10	420.879,235 298.601,671	11	420.893,693 298.606,747	15.32 3	11	420.893,693 298.606,747	12	420.908,042 298.611,592	15.14 5	12	420.908,042 298.611,592	13	420.915,139 298.613,849	7.447
13	420.915,139 298.613,849	14	420.966,958 298.630,942	54.56 5	14	420.966,958 298.630,942	15	420.983,228 298.636,309	17.13 3	15	420.983,228 298.636,309	16	421.003,183 298.645,035	21.78

Punct început	X / Y	Punct sfârșit	X / Y	Lungime segment	Punct început	X / Y	Punct sfârșit	X / Y	Lungime segment	Punct început	X / Y	Punct sfârșit	X / Y	Lungime segment
16	421.003,183 298.645,035	17	421.018,34 298.651,663	16.54 2	17	421.018,34 298.651,663	18	421.024,119 298.654,19	6.307	18	421.024,119 298.654,19	19	421.034,267 298.658,283	10.94 3
19	421.034,267 298.658,283	20	421.051,668 298.664,077	18.34	20	421.051,668 298.664,077	21	421.053,587 298.664,716	2.022	21	421.053,587 298.664,716	22	421.074,6 298.671,893	22.20 5
22	421.074,6 298.671,893	23	421.068,055 298.677,284	8.479	23	421.068,055 298.677,284	24	421.064,522 298.673,418	5.237	24	421.064,522 298.673,418	25	421.056,595 298.670,025	8.624
25	421.056,595 298.670,025	26	421.048,825 298.667,616	8.135	26	421.048,825 298.667,616	27	421.032,417 298.661,571	17.48 7	27	421.032,417 298.661,571	28	421.028,762 298.661,337	3.662
28	421.028,762 298.661,337	29	421.025,04 298.661,098	3.73	29	421.025,04 298.661,098	30	421.021,999 298.660,904	3.047	30	421.021,999 298.660,904	31	421.020,75 298.661,469	1.371
31	421.020,75 298.661,469	32	421.012,446 298.662,595	8.38	32	421.012,446 298.662,595	33	421.007,773 298.660,435	5.148	33	421.007,773 298.660,435	34	420.988,282 298.651,948	21.25 9
34	420.988,282 298.651,948	35	420.971,725 298.644,691	18.07 8	35	420.971,725 298.644,691	36	420.960,901 298.640,865	11.48	36	420.960,901 298.640,865	37	420.945,376 298.635,014	16.59 1
37	420.945,376 298.635,014	38	420.937,746 298.632,856	7.929	38	420.937,746 298.632,856	39	420.929,319 298.630,878	8.656	39	420.929,319 298.630,878	40	420.924,984 298.629,351	4.596
40	420.924,984 298.629,351	41	420.914,94 298.625,81	10.65	41	420.914,94 298.625,81	42	420.906,077 298.621,571	9.824	42	420.906,077 298.621,571	43	420.888,104 298.614,303	19.38 8
43	420.888,104 298.614,303	44	420.877,29 298.610,147	11.58 4	44	420.877,29 298.610,147	45	420.867,381 298.604,814	11.25 3	45	420.867,381 298.604,814	46	420.858,734 298.597,768	11.15 4
46	420.858,734 298.597,768	47	420.844,675 298.586,311	18.13 6	47	420.844,675 298.586,311	48	420.829,916 298.574,283	19.04	48	420.829,916 298.574,283	49	420.823,825 298.567,837	8.868
49	420.823,825 298.567,837	50	420.817,727 298.561,381	8.881	50	420.817,727 298.561,381	51	420.817,71 298.561,364	0.023	51	420.817,71 298.561,364	52	420.809,297 298.552,459	12.25 1
52	420.809,297 298.552,459	53	420.802,471 298.545,234	9.939	53	420.802,471 298.545,234	54	420.792,311 298.536,598	13.33 5	54	420.792,311 298.536,598	55	420.781,68 298.527,997	13.67 5
55	420.781,68 298.527,997	56	420.759,954 298.506,996	30.21 6	56	420.759,954 298.506,996	57	420.757,343 298.504,472	3.632	57	420.757,343 298.504,472	58	420.730,835 298.482,401	34.49 4
58	420.730,835 298.482,401	59	420.713,511 298.471,868	20.27 4	59	420.713,511 298.471,868	60	420.696,026 298.456,949	22.98 5	60	420.696,026 298.456,949	61	420.692,572 298.449,443	8.262
61	420.692,572 298.449,443	62	420.685,722 298.415,612	34.51 8	62	420.685,722 298.415,612	63	420.684,584 298.409,99	5.736	63	420.684,584 298.409,99	64	420.674,041 298.357,916	53.13 1
64	420.674,041 298.357,916	65	420.672,396 298.352,874	5.304	65	420.672,396 298.352,874	66	420.663,938 298.317,03	36.82 8	66	420.663,938 298.317,03	67	420.649,774 298.257,005	61.67 4
67	420.649,774 298.257,005	1	420.652,772 298.254,965	3.627										

** Lungimile segmentelor sunt determinate în planul de proiecție Stereo 70 și sunt rotunjite la 1 milimetru.

*** Distanța dintre puncte este formată din segmente cumulate ce sunt mai mici decât valoarea 1 milimetru.

**DATE DESPRE IMOBILUL NR. 16138**

Oficiul de Cadastru și Publicitate Imobiliară DOLJ
Biroul de Cadastru și Publicitate Imobiliară Craiova

A. Partea I. Descrierea imobilului

TEREN Extravilan

Adresa: Jud. Dolj, T96, P100

Nr. Crt	Nr cadastral Nr. topografic	Suprafața* (mp)	Observații / Referințe
A1		Din acte: 1.278 Masurata: 651	Sector cadastral:14 Teren neimprejmit;

B. Partea II. Proprietari și acte

Inscrieri privitoare la dreptul de proprietate și alte drepturi reale		Referințe
/		
Act Notarial nr. CM 226, din 17/12/2005 emis de NP DEFTA EMIL;		
B1	Intabulare, drept de PROPRIETATE, dobandit prin Succesiune, cota actuala 2/8, cota initiala 2/8 1) CRISTESCU IOANA	A1
B2	Intabulare, drept de PROPRIETATE, dobandit prin Succesiune, cota actuala 3/8, cota initiala 3/8 1) CRISTESCU IULIAN	A1
B3	Intabulare, drept de PROPRIETATE, dobandit prin Succesiune, cota actuala 3/8, cota initiala 3/8 1) CRISTESCU GEORGEL	A1

C. Partea III. SARCINI .

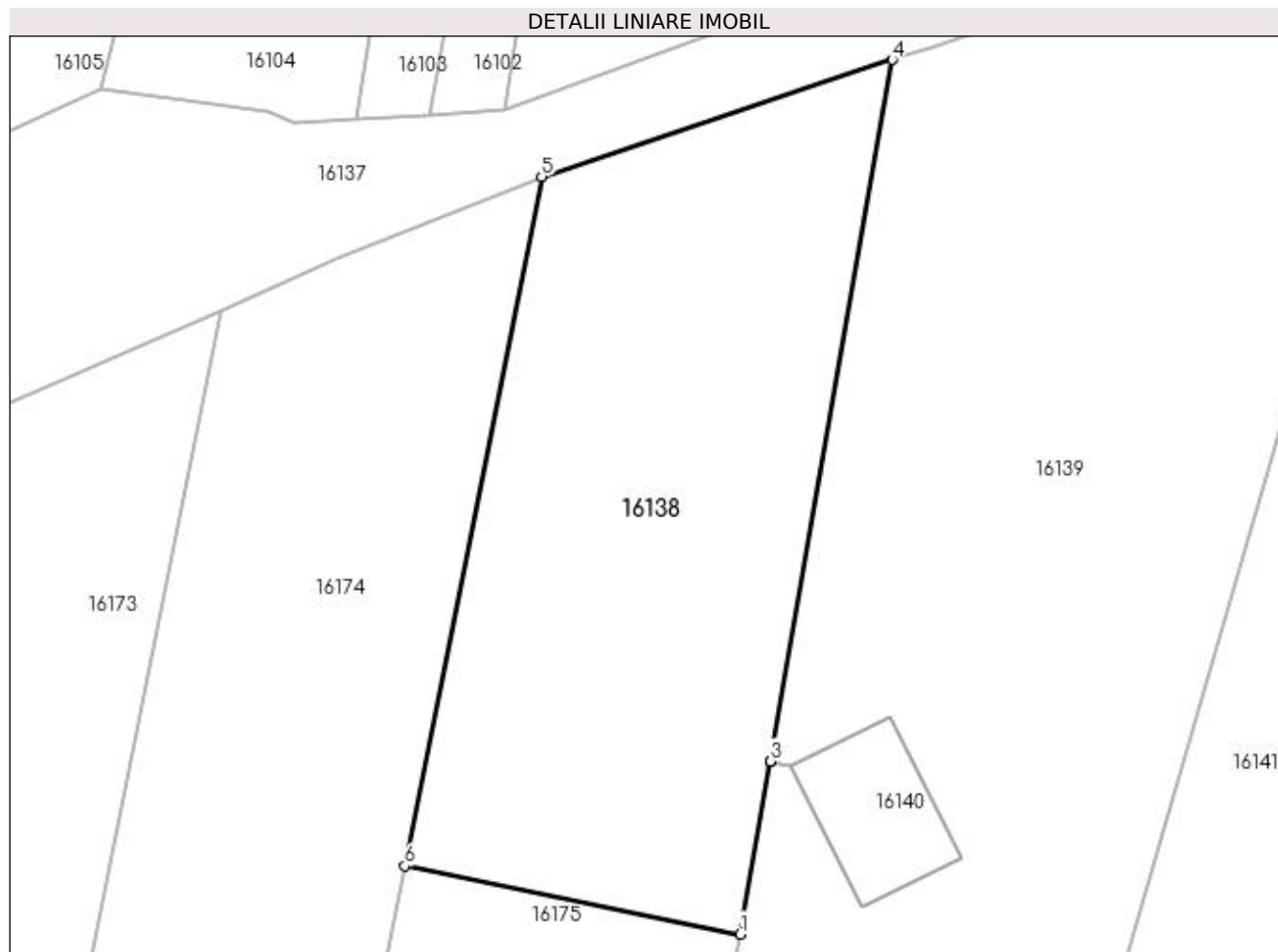
Inscrieri privind dezmembramintele dreptului de proprietate, drepturi reale de garanție și sarcini	Referințe
NU SUNT	

Anexa Nr. 1 La Partea I

Teren

Nr cadastral	Suprafața (mp)*	Observații / Referințe
	Din acte: 1.278 Masurata: 651	

* Suprafața este determinată în planul de proiecție Stereo 70.



Date referitoare la teren

Crt	Categorie folosință	Intravilan	Suprafața (mp)	Tarla	Parcelă	Nr. topo	Observații / Referințe
1	arabil	NU	651	96	100	-	TERENUL ESTE IMPARTIT IN DOUA LOTURI DE CANAL, DIFERENTA DE SUPRAFATA SE REGASESTE LA ID 16101

Lungime Segmente

1) Valorile lungimilor segmentelor sunt obținute din proiecție în plan.

Punct început	X / Y	Punct sfârșit	X / Y	Lungime segment (** (m)
1	421.044,128 298.620,708	2	421.045,617 298.629,274	8.695
2	421.045,617 298.629,274	3	421.045,621 298.629,292	0.019
3	421.045,621 298.629,292	4	421.051,668 298.664,077	35.307
4	421.051,668 298.664,077	5	421.034,267 298.658,283	18.34

Punct început	X / Y	Punct sfârșit	X / Y	Lungime segment (** (m)
5	421.034,267 298.658,283	6	421.027,492 298.624,098	34.85
6	421.027,492 298.624,098	1	421.044,128 298.620,708	16.978

** Lungimile segmentelor sunt determinate în planul de proiecție Stereo 70 și sunt rotunjite la 1 milimetru.

*** Distanța dintre puncte este formată din segmente cumulate ce sunt mai mici decât valoarea 1 milimetru.

**DATE DESPRE IMOBILUL NR. 16139**

Oficiul de Cadastru și Publicitate Imobiliară DOLJ
Biroul de Cadastru și Publicitate Imobiliară Craiova

A. Partea I. Descrierea imobilului

TEREN Extravilan

Adresa: Jud. Dolj, T96, P102

Nr. Crt	Nr cadastral Nr. topografic	Suprafața* (mp)	Observații / Referințe
A1		1.296	Sector cadastral:14 Teren neimprejmuit;

B. Partea II. Proprietari și acte

Inscrieri privitoare la dreptul de proprietate și alte drepturi reale	Referințe
/	
Act Administrativ nr. TDP 3600, din 30/08/2006 emis de COMISIA JUDETEANA DOLJ;	
B1	A1
Intabulare, drept de PROPRIETATE, dobandit prin Reconstituire, cota actuala 1/1, cota initiala 1/1 1) CALINESCU FANE, LIPSA CNP	

C. Partea III. SARCINI .

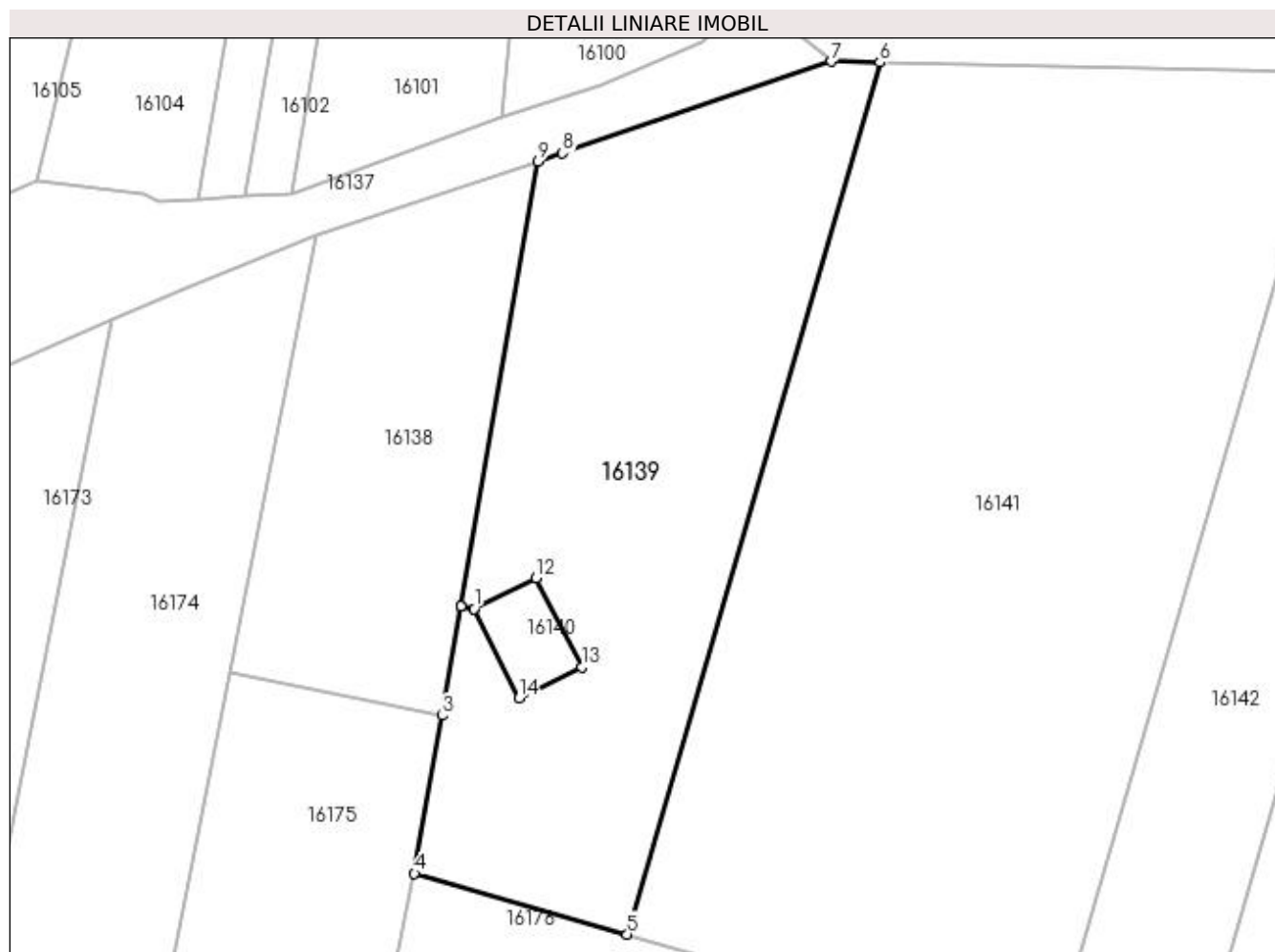
Inscrieri privind dezmembramintele dreptului de proprietate, drepturi reale de garanție și sarcini	Referințe
NU SUNT	

Anexa Nr. 1 La Partea I

Teren

Nr cadastral	Suprafața (mp)*	Observații / Referințe
	1.296	

* Suprafața este determinată în planul de proiecție Stereo 70.



Date referitoare la teren

Crt	Categorie folosință	Intra vilan	Suprafața (mp)	Tarla	Parcelă	Nr. topo	Observații / Referințe
1	arabil	NU	1.296	96	102	-	

Lungime Segmente

1) Valorile lungimilor segmentelor sunt obținute din proiecție în plan.

Punct început	X / Y	Punct sfârșit	X / Y	Lungime segment (** (m)
1	421.046,634 298.629,048	2	421.045,617 298.629,274	1.042
2	421.045,617 298.629,274	3	421.044,128 298.620,708	8.694
3	421.044,128 298.620,708	4	421.041,979 298.608,349	12.544
4	421.041,979 298.608,349	5	421.058,641 298.603,588	17.329
5	421.058,641 298.603,588	6	421.078,415 298.671,817	71.037

Punct început	X / Y	Punct sfârşit	X / Y	Lungime segment (** (m)
6	421.078,415 298.671,817	7	421.074,6 298.671,893	3.816
7	421.074,6 298.671,893	8	421.053,587 298.664,716	22.205
8	421.053,587 298.664,716	9	421.051,668 298.664,077	2.023
9	421.051,668 298.664,077	10	421.045,621 298.629,292	35.307
10	421.045,621 298.629,292	11	421.046,629 298.629,058	1.035
11	421.046,629 298.629,058	12	421.051,513 298.631,482	5.452
12	421.051,513 298.631,482	13	421.055,093 298.624,512	7.836
13	421.055,093 298.624,512	14	421.050,152 298.622,059	5.516
14	421.050,152 298.622,059	1	421.046,634 298.629,048	7.824

** Lungimile segmentelor sunt determinate în planul de proiecție Stereo 70 și sunt rotunjite la 1 milimetru.

*** Distanța dintre puncte este formată din segmente cumulate ce sunt mai mici decât valoarea 1 milimetru.

**DATE DESPRE IMOBILUL NR. 16140**

Oficiul de Cadastru și Publicitate Imobiliară DOLJ
Biroul de Cadastru și Publicitate Imobiliară Craiova

A. Partea I. Descrierea imobilului

TEREN Extravilan

Adresa: Jud. Dolj

Nr. Crt	Nr cadastral Nr. topografic	Suprafața* (mp)	Observații / Referințe
A1	35048	Din acte: 4.484 Masurata: 43	Sector cadastral:14 Teren neimprejmuit; judet Dolj, UAT LEU (

Construcții

Crt	Nr cadastral Nr. topografic	Adresa	Observații / Referințe
A1.1		Jud. Dolj, T96	Nr. niveluri:1; S. construita la sol:43 mp; S. construita desfasurata:43 mp; CIE - constructii industriale si edilitare

B. Partea II. Proprietari și acte

Inscrieri privitoare la dreptul de proprietate și alte drepturi reale		Referințe
11640 / 19/01/2021		
Act Administrativ nr. Incheierea nr.2008, din 14/03/2007 emis de Tribunalul Dolj (act notarial nr Hotararea AGEA nr.641 din 09.03.2007, emis de BNP Mone Gabriela Olga si Andrei Aurel Jean;act administrativ nr Certificat inregistrare nr.14227 din 13.03.2007, emis de Oficiul Registrului Comertului de pe langa Tribunalul Dolj;act administrativ nr Decret nr.93 din 22.05.1985, emis de Presedintele Republicii Socialiste Romania;act administrativ nr Contract nr.6 din 20.06.2005, emis de Ministerul Economiei si Comertului - SDFEE "Electrica Oltenia";act administrativ nr 4 din 24.11.2016, emis de CEZ DISTRIBUTIE S.A.;act administrativ nr Certificat inregistrare nr.57806 din 29.12.2016, emis de Oficiul Registrului Comertului de pe langa Tribunalul Dolj;act administrativ nr Rezolutia nr.22729 din 30.12.2016, emis de Oficiul Registrului Comertului de pe langa Tribunalul Dolj;act administrativ nr Certificat inregistrare seria B nr.3582310 din 23.10.2017, emis de Oficiul National al Registrului Comertului Dolj);		
B1	Intabulare, drept de PROPRIETATE, dobandit prin Lege, cota actuala 1/1, cota initiala 1/1 1) STATUL ROMAN-DOMENIUL PUBLIC, CIF:999999999999	A1
/		
Act Administrativ nr. DECRET PREZIDENTIAL NR.93, din 22/05/1985 emis de PRESEDINTELE R.S. ROMANIA;		
B2	Intabulare, drept de PROPRIETATE, dobandit prin Lege, cota actuala 1/1, cota initiala 1/1 1) STATUL ROMAN -DOMENIUL PUBLIC, CIF:999999999999	A1.1
11640 / 19/01/2021		
Act Administrativ nr. Incheierea nr.2008, din 14/03/2007 emis de Tribunalul Dolj (act notarial nr Hotararea AGEA nr.641 din 09.03.2007, emis de BNP Mone Gabriela Olga si Andrei Aurel Jean;act administrativ nr Certificat inregistrare nr.14227 din 13.03.2007, emis de Oficiul Registrului Comertului de pe langa Tribunalul Dolj;act administrativ nr Decret nr.93 din 22.05.1985, emis de Presedintele Republicii Socialiste Romania;act administrativ nr Contract nr.6 din 20.06.2005, emis de Ministerul Economiei si Comertului - SDFEE "Electrica Oltenia";act administrativ nr 4 din 24.11.2016, emis de CEZ DISTRIBUTIE S.A.;act administrativ nr Certificat inregistrare nr.57806 din 29.12.2016, emis de Oficiul Registrului Comertului de pe langa Tribunalul Dolj;act administrativ nr Rezolutia nr.22729 din 30.12.2016, emis de Oficiul Registrului Comertului de pe langa Tribunalul Dolj;act administrativ nr Certificat inregistrare seria B nr.3582310 din 23.10.2017, emis de Oficiul National al Registrului Comertului Dolj);		
B3	Intabulare, drept de CONCESIUNE, pentru o perioada de 49 de ani, incepand cu data incheierii contractului 1) DISTRIBUTIE ENERGIE OLTENIA S.A., CIF:14491102	A1
/		
Act Administrativ nr. INCHEIEREA NR.2008, din 14/03/2007 emis de TRIBUNALUL DOLJ (ACT NOTARIAL NR HOTARAREA AGEA NR.641 DIN 09.03.2007, EMIS DE BNP MONE GABRIELA OLGA SI ANDREI AUREL JEAN;ACT ADMINISTRATIV NR CERTIFICAT INREGISTRARE NR.14227 DIN 13.03.2007, EMIS DE OFICIUL REGISTRULUI COMERTULUI DE PE LANGA TRIBUNALUL DOLJ;ACT ADMINISTRATIV NR DECRET NR.93 DIN 22.05.1985, EMIS DE PRESEDINTELE REPUBLICII SOCIALISTE ROMANIA;ACT ADMINISTRATIV NR CONTRACT NR.6 DIN 20.06.2005, EMIS DE MINISTERUL ECONOMIEI SI COMERTULUI - SDFEE "ELECTRICA OLTENIA";ACT ADMINISTRATIV NR 4 DIN 24.11.2016, EMIS DE CEZ DISTRIBUTIE S.A.;ACT ADMINISTRATIV NR CERTIFICAT INREGISTRARE NR.57806 DIN 29.12.2016, EMIS DE OFICIUL REGISTRULUI COMERTULUI DE PE LANGA TRIBUNALUL DOLJ;ACT ADMINISTRATIV NR REZOLUTIA NR.22729 DIN 30.12.2016, EMIS DE OFICIUL REGISTRULUI COMERTULUI DE PE LANGA TRIBUNALUL DOLJ;ACT ADMINISTRATIV NR CERTIFICAT INREGISTRARE SERIA B NR.3582310 DIN 23.10.2017, EMIS DE OFICIUL NATIONAL AL REGISTRULUI		

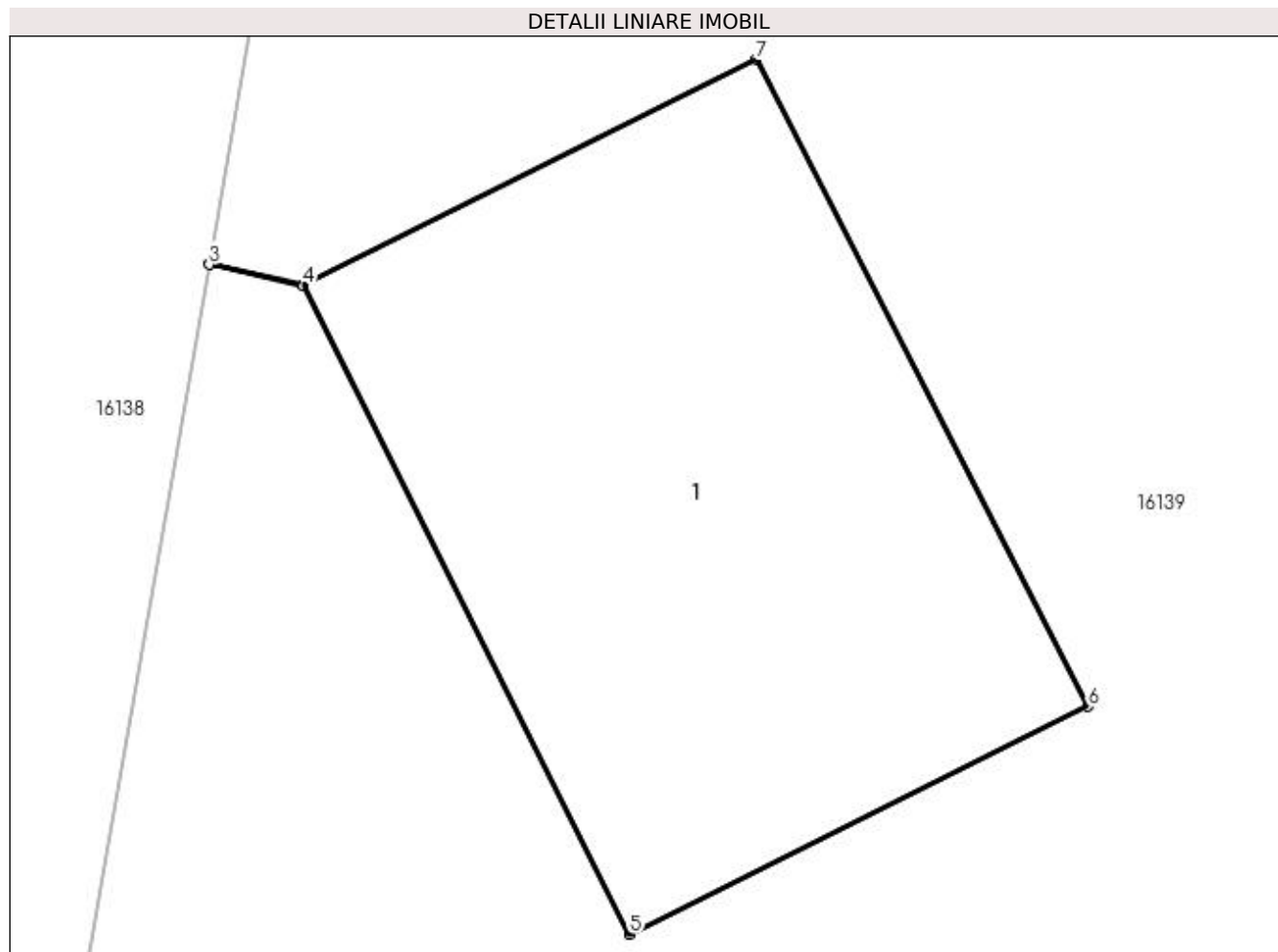
Inscrieri privitoare la dreptul de proprietate și alte drepturi reale		Referințe
COMERTULUI DOLJ);		
B4	Intabulare, drept de CONCESIUNE	A1.1
	1) DISTRIBUTIE ENERGIE OLTENIA S.A. , CIF:14491102	
C. Partea III. SARCINI .		
Inscrieri privind dezmembramintele dreptului de proprietate, drepturi reale de garanție și sarcini		Referințe
NU SUNT		

Anexa Nr. 1 La Partea I

Teren

Nr cadastral	Suprafața (mp)*	Observații / Referințe
35048	Din acte: 4.484 Masurata: 43	judet Dolj, UAT LEU (

* Suprafața este determinată în planul de proiecție Stereo 70.



Date referitoare la teren

Crt	Categorie folosință	Intra vilan	Suprafața (mp)	Tarla	Parcelă	Nr. topo	Observații / Referințe
1	curți constructii	NU	43	-	-	-	Teren pe care este amplasat St 7

Date referitoare la construcții

Crt	Număr	Destinație construcție	Supraf. (mp)	Situație juridică	Observații / Referințe
A1.1		construcții industriale și edilitare	43	Cu acte	Nr. niveluri:1; S. construita la sol:43 mp; S. construita desfasurata:43 mp; CIE - constructii industriale și edilitare

Lungime Segmente

1) Valorile lungimilor segmentelor sunt obținute din proiecție în plan.

Punct început	X / Y	Punct sfârșit	X / Y	Lungime segment (** (m)
1	421.046,629 298.629,058	2	421.045,621 298.629,292	1.035
2	421.045,621 298.629,292	3	421.045,617 298.629,274	0.018
3	421.045,617 298.629,274	4	421.046,634 298.629,048	1.042

Punct început	X / Y	Punct sfârșit	X / Y	Lungime segment (** (m)
4	421.046,634 298.629,048	5	421.050,152 298.622,059	7.824
5	421.050,152 298.622,059	6	421.055,093 298.624,512	5.516
6	421.055,093 298.624,512	7	421.051,513 298.631,482	7.836
7	421.051,513 298.631,482	1	421.046,629 298.629,058	5.452

** Lungimile segmentelor sunt determinate în planul de proiecție Stereo 70 și sunt rotunjite la 1 milimetru.

*** Distanța dintre puncte este formată din segmente cumulate ce sunt mai mici decât valoarea 1 milimetru.

**DATE DESPRE IMOBILUL NR. 16141**

Oficiul de Cadastru și Publicitate Imobiliară DOLJ
Biroul de Cadastru și Publicitate Imobiliară Craiova

A. Partea I. Descrierea imobilului

TEREN Extravilan

Adresa: Jud. Dolj, T96, P103

Nr. Crt	Nr cadastral Nr. topografic	Suprafața* (mp)	Observații / Referințe
A1		2.607	Sector cadastral:14 Teren neimprejmuit;

B. Partea II. Proprietari și acte

Inscrieri privitoare la dreptul de proprietate și alte drepturi reale		Referințe
/		
Act Notarial nr. ACT DE PARTAJ VOLUNTAR AUT.1388, din 28/10/2014 emis de NP ELENA DANIELA MARTA (CM NR.49 DIN 28-10-2014);		
B1	Intabulare, drept de PROPRIETATE, dobandit prin lesire Din Individiziune, cota actuala 1/1, cota initiala 1/1 1) CALINESCU STEFAN	A1

C. Partea III. SARCINI .

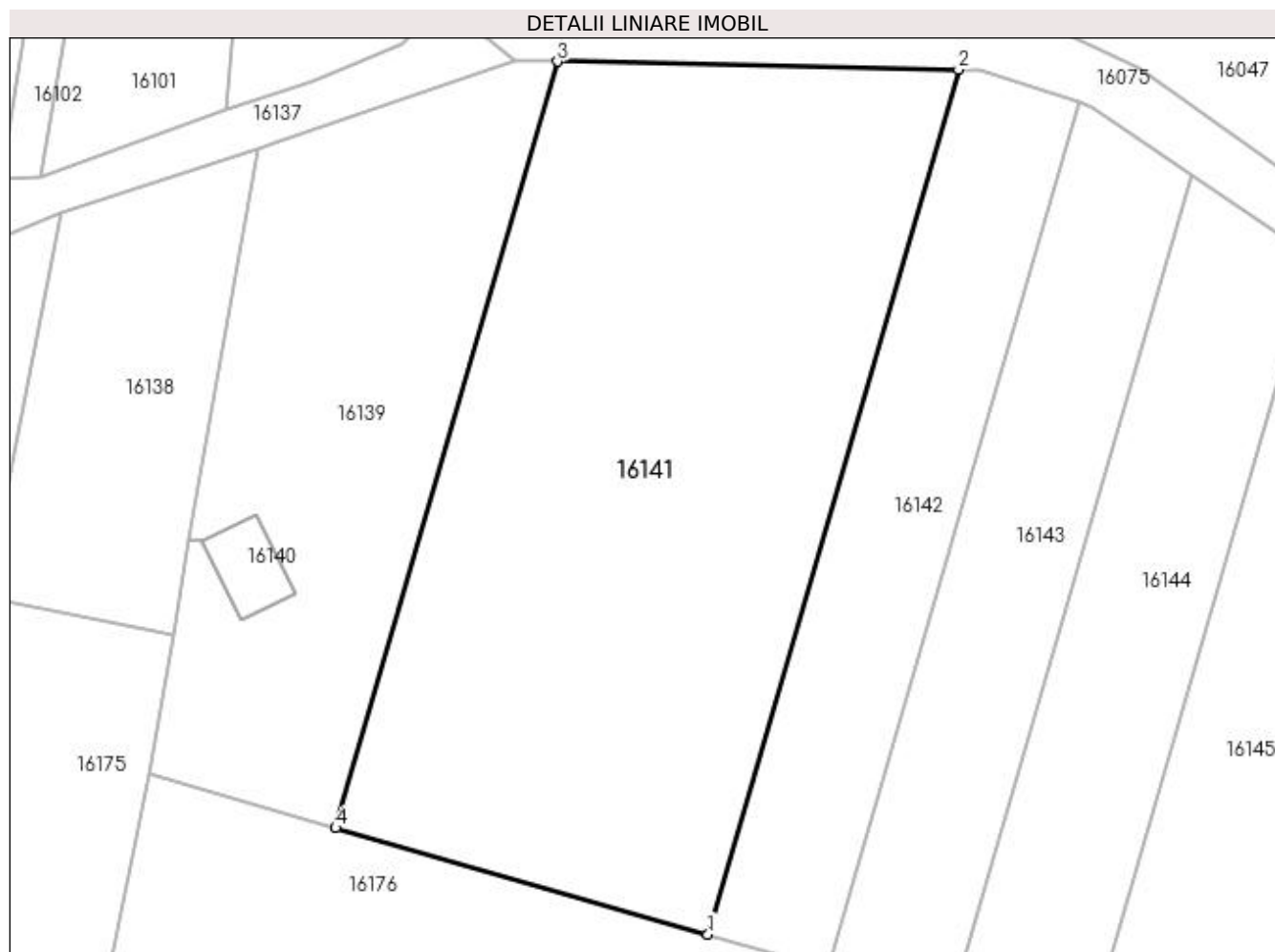
Inscrieri privind dezmembramintele dreptului de proprietate, drepturi reale de garanție și sarcini	Referințe
NU SUNT	

Anexa Nr. 1 La Partea I

Teren

Nr cadastral	Suprafața (mp)*	Observații / Referințe
	2.607	

* Suprafața este determinată în planul de proiecție Stereo 70.



Date referitoare la teren

Crt	Categorie folosință	Intra vilan	Suprafața (mp)	Tarla	Parcelă	Nr. topo	Observații / Referințe
1	arabil	NU	2.607	96	103	-	

Lungime Segmente

1) Valorile lungimilor segmentelor sunt obținute din proiecție în plan.

Punct început	X / Y	Punct sfârșit	X / Y	Lungime segment (** (m)
1	421.091,799 298.594,113	2	421.114,113 298.671,107	80.162
2	421.114,113 298.671,107	3	421.078,415 298.671,817	35.705
3	421.078,415 298.671,817	4	421.058,641 298.603,588	71.037
4	421.058,641 298.603,588	1	421.091,799 298.594,113	34.485

**** Lungimile segmentelor sunt determinate în planul de proiecție Stereo 70 și sunt rotunjite la 1 milimetru.**

***** Distanța dintre puncte este formată din segmente cumulate ce sunt mai mici decât valoarea 1 milimetru.**

**DATE DESPRE IMOBILUL NR. 16142**

Oficiul de Cadastru și Publicitate Imobiliară DOLJ
Biroul de Cadastru și Publicitate Imobiliară Craiova

A. Partea I. Descrierea imobilului

TEREN Extravilan

Adresa: Jud. Dolj, T96, P104

Nr. Crt	Nr cadastral Nr. topografic	Suprafața* (mp)	Observații / Referințe
A1		900	Sector cadastral:14 Teren neimprejmuit;

B. Partea II. Proprietari și acte

Inscrieri privitoare la dreptul de proprietate și alte drepturi reale		Referințe
/		
Act Administrativ nr. TDP 3225, din 22/04/2005 emis de COMISIA JUDETEANA DOLJ (CERTIFICAT DECES SERIA DC NR.944959);		
B1	Intabulare, drept de PROPRIETATE, dobandit prin Reconstituire, cota actuala 1/1, cota initiala 1/1 1) CĂLINESCU IOANA DEFUNCT:Da	A1

C. Partea III. SARCINI .

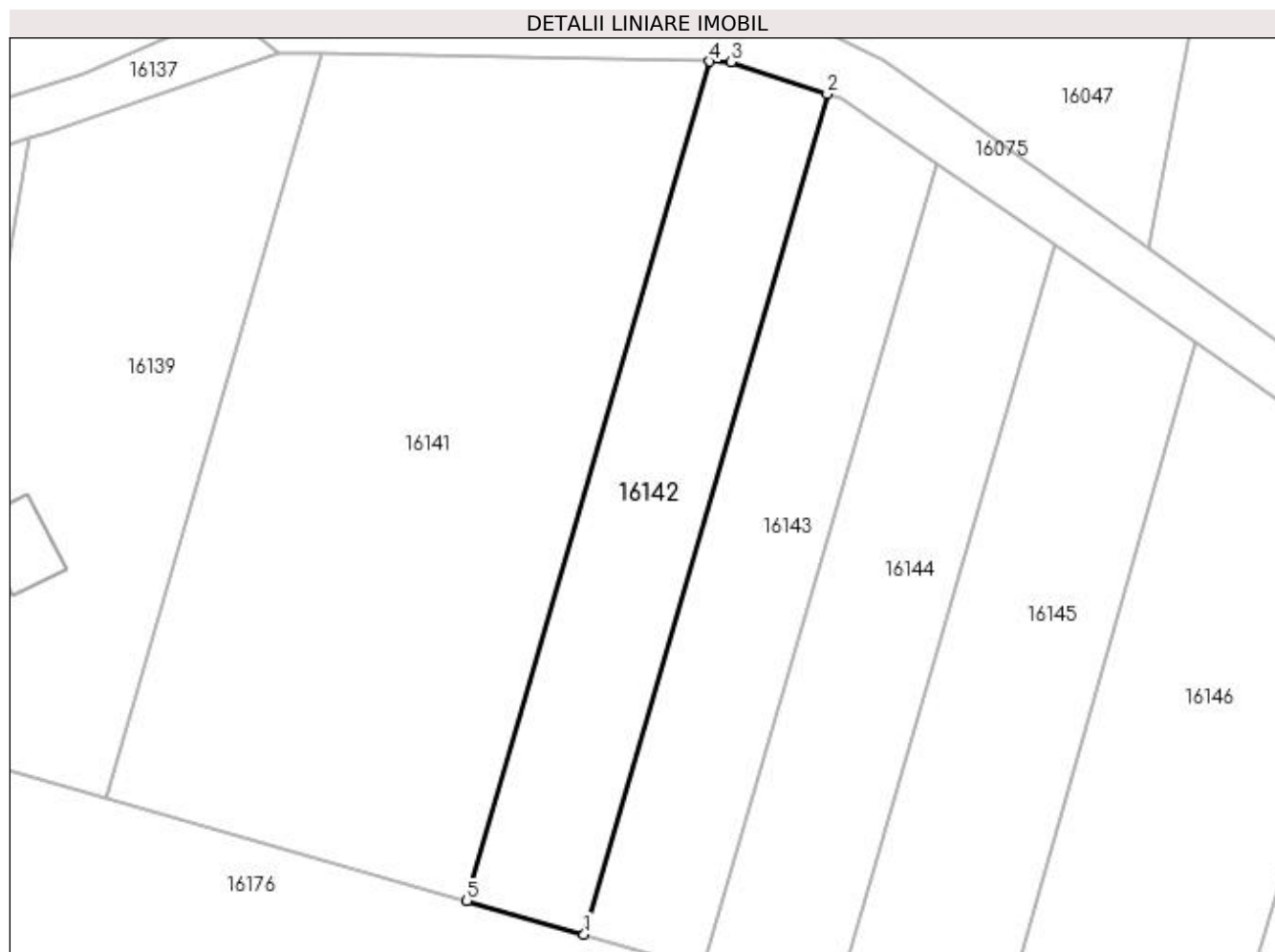
Inscrieri privind dezmembramintele dreptului de proprietate, drepturi reale de garanție și sarcini	Referințe
NU SUNT	

Anexa Nr. 1 La Partea I

Teren

Nr cadastral	Suprafața (mp)*	Observații / Referințe
	900	

* Suprafața este determinată în planul de proiecție Stereo 70.



Date referitoare la teren

Crt	Categorie folosință	Intra vilan	Suprafața (mp)	Tarla	Parcelă	Nr. topo	Observații / Referințe
1	arabil	NU	900	96	104	-	

Lungime Segmente

1) Valorile lungimilor segmentelor sunt obținute din proiecție în plan.

Punct început	X / Y	Punct sfârșit	X / Y	Lungime segment (** (m)
1	421.102,555 298.591,04	2	421.124,899 298.668,139	80.271
2	421.124,899 298.668,139	3	421.116,065 298.671,069	9.307
3	421.116,065 298.671,069	4	421.114,113 298.671,107	1.953
4	421.114,113 298.671,107	5	421.091,799 298.594,113	80.162
5	421.091,799 298.594,113	1	421.102,555 298.591,04	11.187

**** Lungimile segmentelor sunt determinate în planul de proiecție Stereo 70 și sunt rotunjite la 1 milimetru.**

***** Distanța dintre puncte este formată din segmente cumulate ce sunt mai mici decât valoarea 1 milimetru.**

**DATE DESPRE IMOBILUL NR. 16143**

Oficiul de Cadastru și Publicitate Imobiliară DOLJ
Biroul de Cadastru și Publicitate Imobiliară Craiova

A. Partea I. Descrierea imobilului

TEREN Extravilan

Adresa: Jud. Dolj, T96, P105

Nr. Crt	Nr cadastral Nr. topografic	Suprafața* (mp)	Observații / Referințe
A1		893	Sector cadastral:14 Teren neimprejmuit;

B. Partea II. Proprietari și acte

Inscrieri privitoare la dreptul de proprietate și alte drepturi reale		Referințe
/		
Act Notarial nr. ACT DE PARTAJ AUT.443, din 02/03/2022 emis de NP IONASCU NICOLAE (CM NR.8 DIN 26-01-2022);		
B1	Intabulare, drept de PROPRIETATE, dobandit prin lesire Din Indiviziune, cota actuala 1/1, cota initiala 1/1 1) CIOFLICA DANIELA-MARIOARA	A1

C. Partea III. SARCINI .

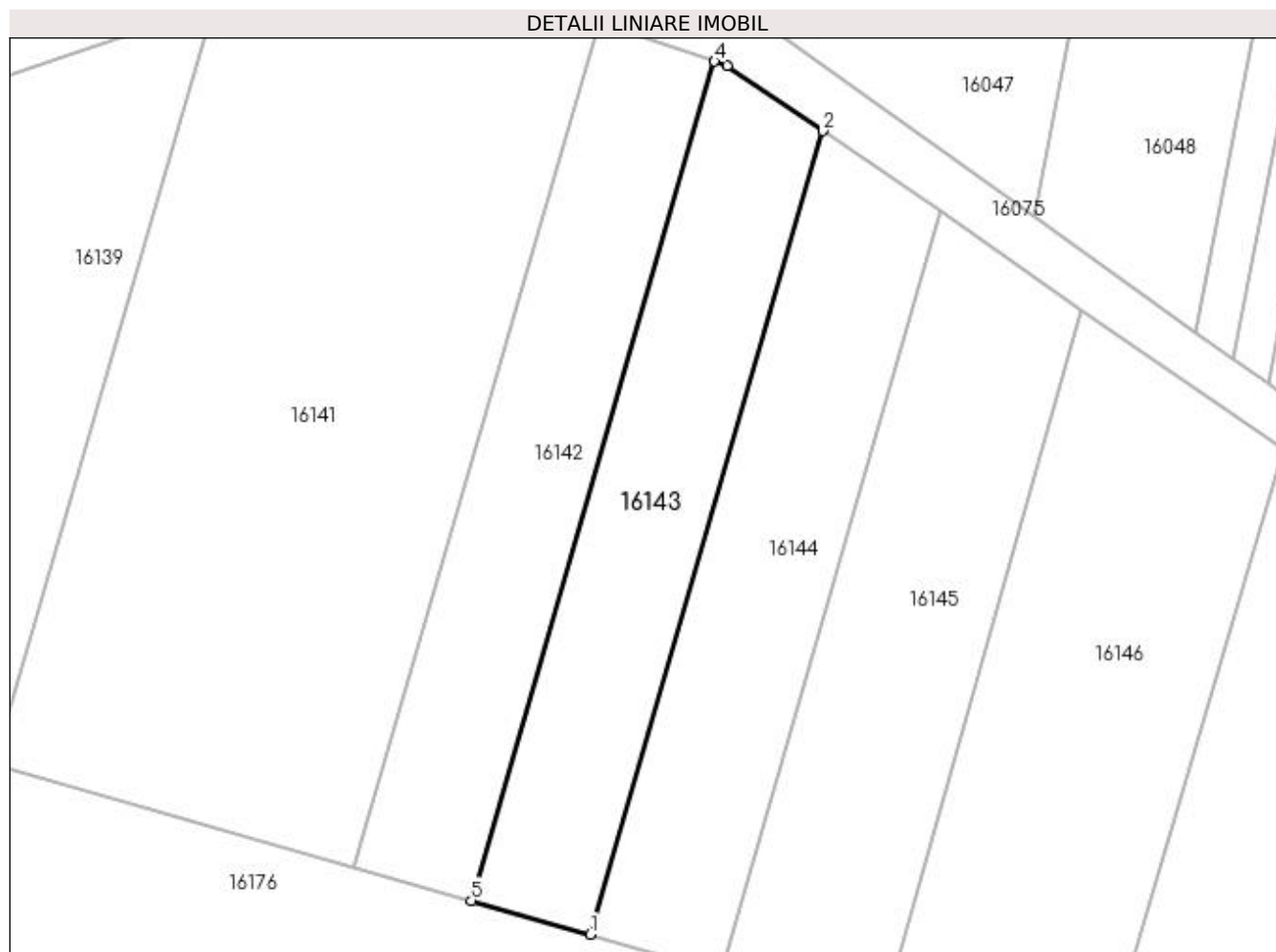
Inscrieri privind dezmembramintele dreptului de proprietate, drepturi reale de garanție și sarcini	Referințe
NU SUNT	

Anexa Nr. 1 La Partea I

Teren

Nr cadastral	Suprafața (mp)*	Observații / Referințe
	893	

* Suprafața este determinată în planul de proiecție Stereo 70.



Date referitoare la teren

Crt	Categorie folosință	Intra vilan	Suprafața (mp)	Tarla	Parcelă	Nr. topo	Observații / Referințe
1	arabil	NU	893	96	105	-	

Lungime Segmente

1) Valorile lungimilor segmentelor sunt obținute din proiecție în plan.

Punct început	X / Y	Punct sfârșit	X / Y	Lungime segment (** (m)
1	421.113,46 298.587,924	2	421.134,86 298.661,764	76.878
2	421.134,86 298.661,764	3	421.126,085 298.667,746	10.621
3	421.126,085 298.667,746	4	421.124,899 298.668,139	1.249
4	421.124,899 298.668,139	5	421.102,555 298.591,04	80.271
5	421.102,555 298.591,04	1	421.113,46 298.587,924	11.342

**** Lungimile segmentelor sunt determinate în planul de proiecție Stereo 70 și sunt rotunjite la 1 milimetru.**

***** Distanța dintre puncte este formată din segmente cumulate ce sunt mai mici decât valoarea 1 milimetru.**

**DATE DESPRE IMOBILUL NR. 16144**

Oficiul de Cadastru și Publicitate Imobiliară DOLJ
Biroul de Cadastru și Publicitate Imobiliară Craiova

A. Partea I. Descrierea imobilului

TEREN Extravilan

Adresa: Jud. Dolj, T96, P106

Nr. Crt	Nr cadastral Nr. topografic	Suprafața* (mp)	Observații / Referințe
A1		938	Sector cadastral:14 Teren neimprejmuit;

B. Partea II. Proprietari și acte

Inscrieri privitoare la dreptul de proprietate și alte drepturi reale	Referințe
/	
Act Notarial nr. CM 11, din 14/04/2009 emis de NP FLORINA PETRESCU (CM NR.88 DIN 21-07-2005);	
B1	A1
Intabulare, drept de PROPRIETATE, dobandit prin Succesiune, cota actuala 1/1, cota initiala 1/1 1) PENCEA ION	

C. Partea III. SARCINI .

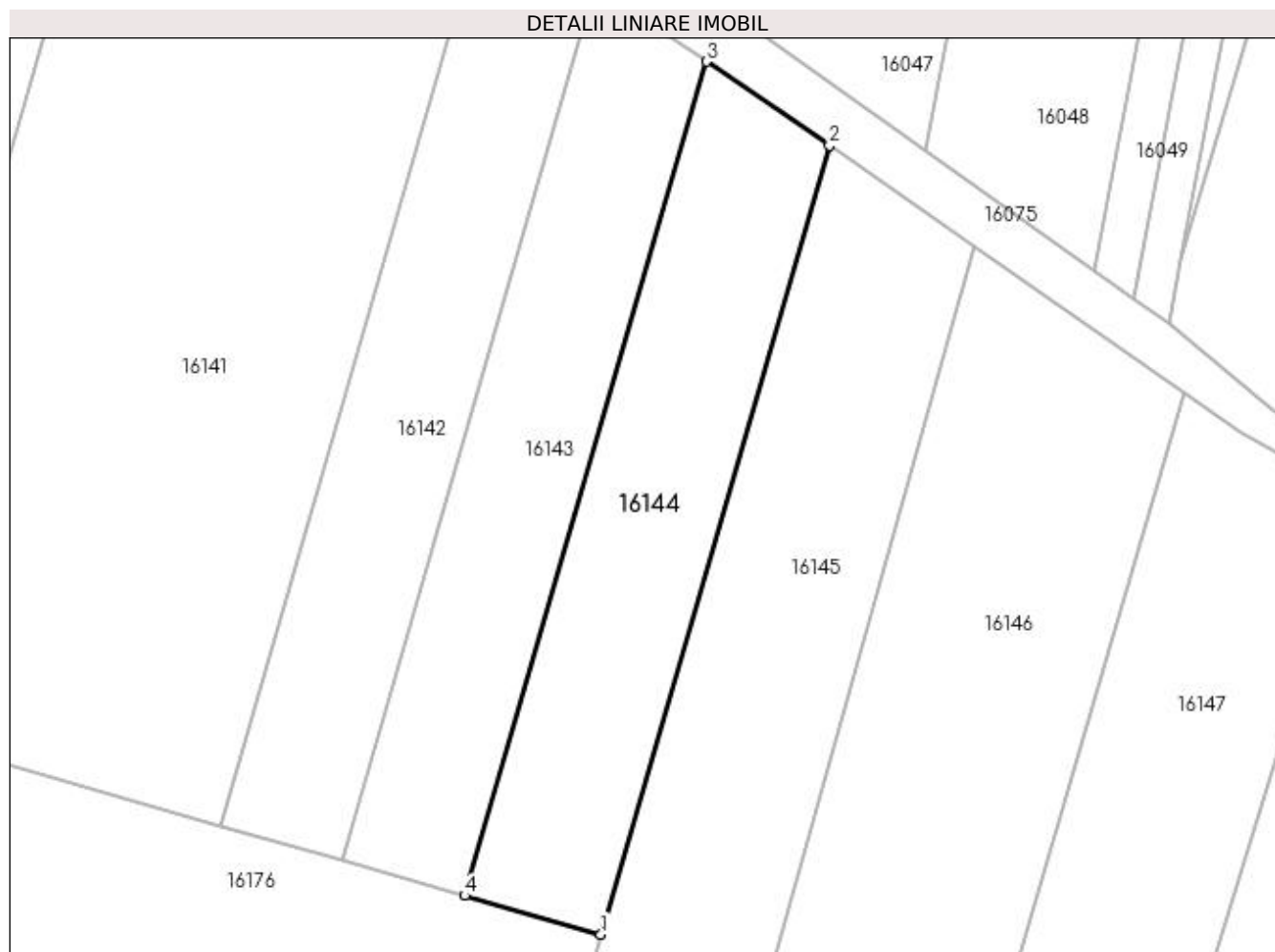
Inscrieri privind dezmembramintele dreptului de proprietate, drepturi reale de garanție și sarcini	Referințe
NU SUNT	

Anexa Nr. 1 La Partea I

Teren

Nr cadastral	Suprafața (mp)*	Observații / Referințe
	938	

* Suprafața este determinată în planul de proiecție Stereo 70.



Date referitoare la teren

Crt	Categorie folosință	Intra vilan	Suprafața (mp)	Tarla	Parcelă	Nr. topo	Observații / Referințe
1	arabil	NU	938	96	106	-	

Lungime Segmente

1) Valorile lungimilor segmentelor sunt obținute din proiecție în plan.

Punct început	X / Y	Punct sfârșit	X / Y	Lungime segment (** (m)
1	421.125,518 298.584,479	2	421.145,763 298.654,333	72.728
2	421.145,763 298.654,333	3	421.134,86 298.661,764	13.194
3	421.134,86 298.661,764	4	421.113,46 298.587,924	76.878
4	421.113,46 298.587,924	1	421.125,518 298.584,479	12.54

**** Lungimile segmentelor sunt determinate în planul de proiecție Stereo 70 și sunt rotunjite la 1 milimetru.**

***** Distanța dintre puncte este formată din segmente cumulate ce sunt mai mici decât valoarea 1 milimetru.**

**DATE DESPRE IMOBILUL NR. 16145**

Oficiul de Cadastru și Publicitate Imobiliară DOLJ
Biroul de Cadastru și Publicitate Imobiliară Craiova

A. Partea I. Descrierea imobilului

TEREN Extravilan

Adresa: Jud. Dolj, T96, P107

Nr. Crt	Nr cadastral Nr. topografic	Suprafața* (mp)	Observații / Referințe
A1	34668	4.656	Sector cadastral:14 Teren neimprejmit;

B. Partea II. Proprietari și acte

Inscrieri privitoare la dreptul de proprietate și alte drepturi reale		Referințe
80654 / 15/04/2020		
Act Notarial nr. CM 72, din 29/09/2016 emis de NP Papa Eugenia (hotarare judecatoreasca nr Sentinta civila 10334 din 04.07.2013, emis de Judecatoria Craiova -dosar 3250/215/2013;act administrativ nr TP 3083 din 30.11.2004, emis de CJSDPAT Dolj);		
B1	Intabulare, drept de PROPRIETATE, dobandit prin Succesiune, cota actuala 1/2, cota initiala 1/2 1) BUDA STEFAN IONUT <i>OBSERVATII: def:Nita Toma</i>	A1
B2	Intabulare, drept de PROPRIETATE, dobandit prin Succesiune, cota actuala 1/2, cota initiala 1/2 1) BUDA RADU-CONSTANTIN	A1

C. Partea III. SARCINI .

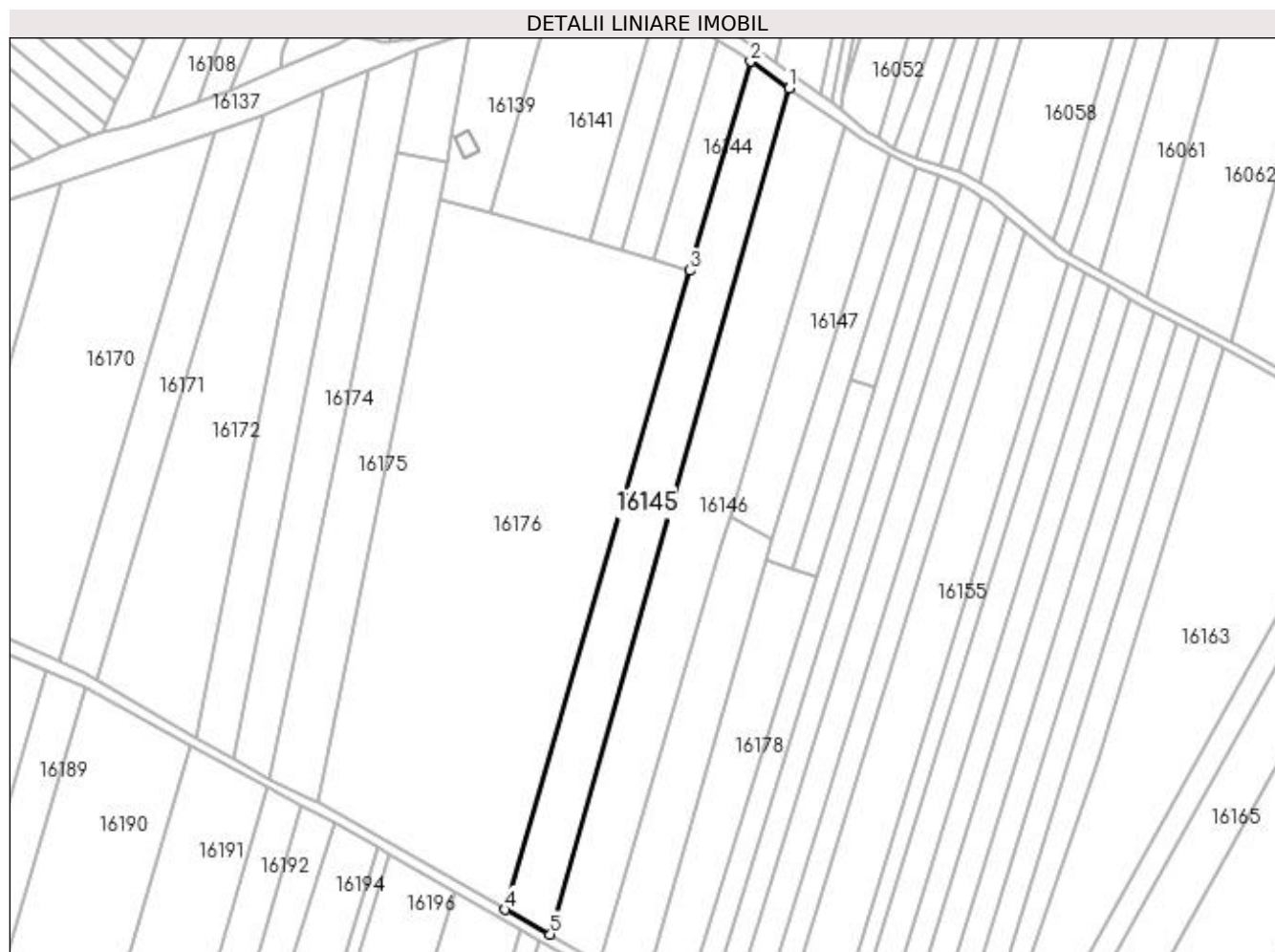
Inscrieri privind dezmembramintele dreptului de proprietate, drepturi reale de garanție și sarcini	Referințe
NU SUNT	

Anexa Nr. 1 La Partea I

Teren

Nr cadastral	Suprafața (mp)*	Observații / Referințe
34668	4.656	

* Suprafața este determinată în planul de proiecție Stereo 70.



Date referitoare la teren

Crt	Categorie folosință	Intra vilan	Suprafața (mp)	Tarla	Parcelă	Nr. topo	Observații / Referințe
1	arabil	NU	4.656	96	107	-	teren extravilan neimprejmuit

Lungime Segmente

1) Valorile lungimilor segmentelor sunt obținute din proiecție în plan.

Punct început	X / Y	Punct sfârșit	X / Y	Lungime segment (** (m)
1	421.158,603 298.645,333	2	421.145,763 298.654,333	15.68
2	421.145,763 298.654,333	3	421.125,518 298.584,479	72.728
3	421.125,518 298.584,479	4	421.063,636 298.370,958	222.307
4	421.063,636 298.370,958	5	421.078,768 298.362,718	17.23
5	421.078,768 298.362,718	1	421.158,603 298.645,333	293.675

**** Lungimile segmentelor sunt determinate în planul de proiecție Stereo 70 și sunt rotunjite la 1 milimetru.**

***** Distanța dintre puncte este formată din segmente cumulate ce sunt mai mici decât valoarea 1 milimetru.**

**DATE DESPRE IMOBILUL NR. 16146**

Oficiul de Cadastru și Publicitate Imobiliară DOLJ
Biroul de Cadastru și Publicitate Imobiliară Craiova

A. Partea I. Descrierea imobilului

TEREN Extravilan

Adresa: Jud. Dolj, T96, P108

Nr. Crt	Nr cadastral Nr. topografic	Suprafața* (mp)	Observații / Referințe
A1		5.820	Sector cadastral:14 Teren neimprejmuit;

B. Partea II. Proprietari și acte

Inscrieri privitoare la dreptul de proprietate și alte drepturi reale	Referințe
/	
Act Administrativ nr. TDP 2365, din 18/05/2004 emis de COMISIA JUDETEANA DOLJ;	
B1	A1
Intabulare, drept de PROPRIETATE, dobândit prin Reconstituire, cota actuala 1/1, cota initiala 1/1 1) DICU TEODOR, LIPSĂ CNP	

C. Partea III. SARCINI .

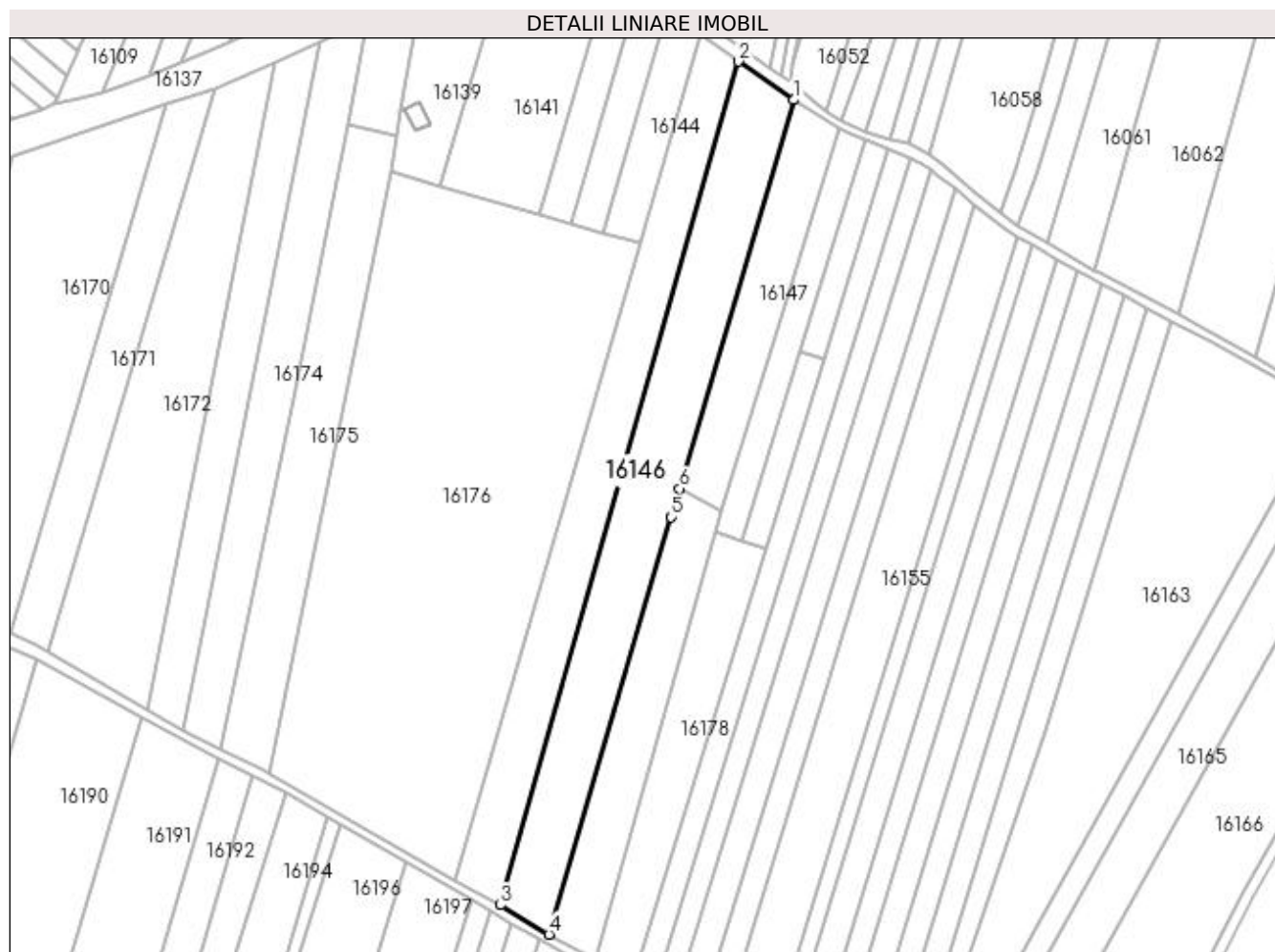
Inscrieri privind dezmembramintele dreptului de proprietate, drepturi reale de garanție și sarcini	Referințe
NU SUNT	

Anexa Nr. 1 La Partea I

Teren

Nr cadastral	Suprafața (mp)*	Observații / Referințe
	5.820	

* Suprafața este determinată în planul de proiecție Stereo 70.



Date referitoare la teren

Crt	Categorie folosință	Intra vilan	Suprafața (mp)	Tarla	Parcelă	Nr. topo	Observații / Referințe
1	arabil	NU	5.820	96	108	-	

Lungime Segmente

1) Valorile lungimilor segmentelor sunt obținute din proiecție în plan.

Punct început	X / Y	Punct sfârșit	X / Y	Lungime segment (** (m)
1	421.177,212 298.632,452	2	421.158,603 298.645,333	22.631
2	421.158,603 298.645,333	3	421.078,768 298.362,718	293.675
3	421.078,768 298.362,718	4	421.095,086 298.352,908	19.04
4	421.095,086 298.352,908	5	421.136,085 298.492,644	145.626
5	421.136,085 298.492,644	6	421.138,891 298.502,185	9.945

Punct început	X / Y	Punct sfârşit	X / Y	Lungime segment (** (m)
6	421.138,891 298.502,185	1	421.177,212 298.632,452	135.787

** Lungimile segmentelor sunt determinate în planul de proiecţie Stereo 70 şi sunt rotunjite la 1 milimetru.

*** Distanţa dintre puncte este formată din segmente cumulate ce sunt mai mici decât valoarea 1 milimetru.

**DATE DESPRE IMOBILUL NR. 16147**

Oficiul de Cadastru și Publicitate Imobiliară DOLJ
Biroul de Cadastru și Publicitate Imobiliară Craiova

A. Partea I. Descrierea imobilului

TEREN Extravilan

Adresa: Jud. Dolj, T96, P109/1

Nr. Crt	Nr cadastral Nr. topografic	Suprafața* (mp)	Observații / Referințe
A1		2.211	Sector cadastral:14 Teren neimprejmuit;

B. Partea II. Proprietari și acte

Inscrieri privitoare la dreptul de proprietate și alte drepturi reale		Referințe
/		
Act Notarial nr. ACT DE PARTAJ AUT.669, din 27/02/2017 emis de NP DEFTA EMIL (CM NR.05 DIN 22-01-2016);		
B1	Intabulare, drept de PROPRIETATE, dobandit prin lesire Din Indiviziune, cota actuala 1/1, cota initiala 1/1 1) VLADU IVENIA	A1

C. Partea III. SARCINI .

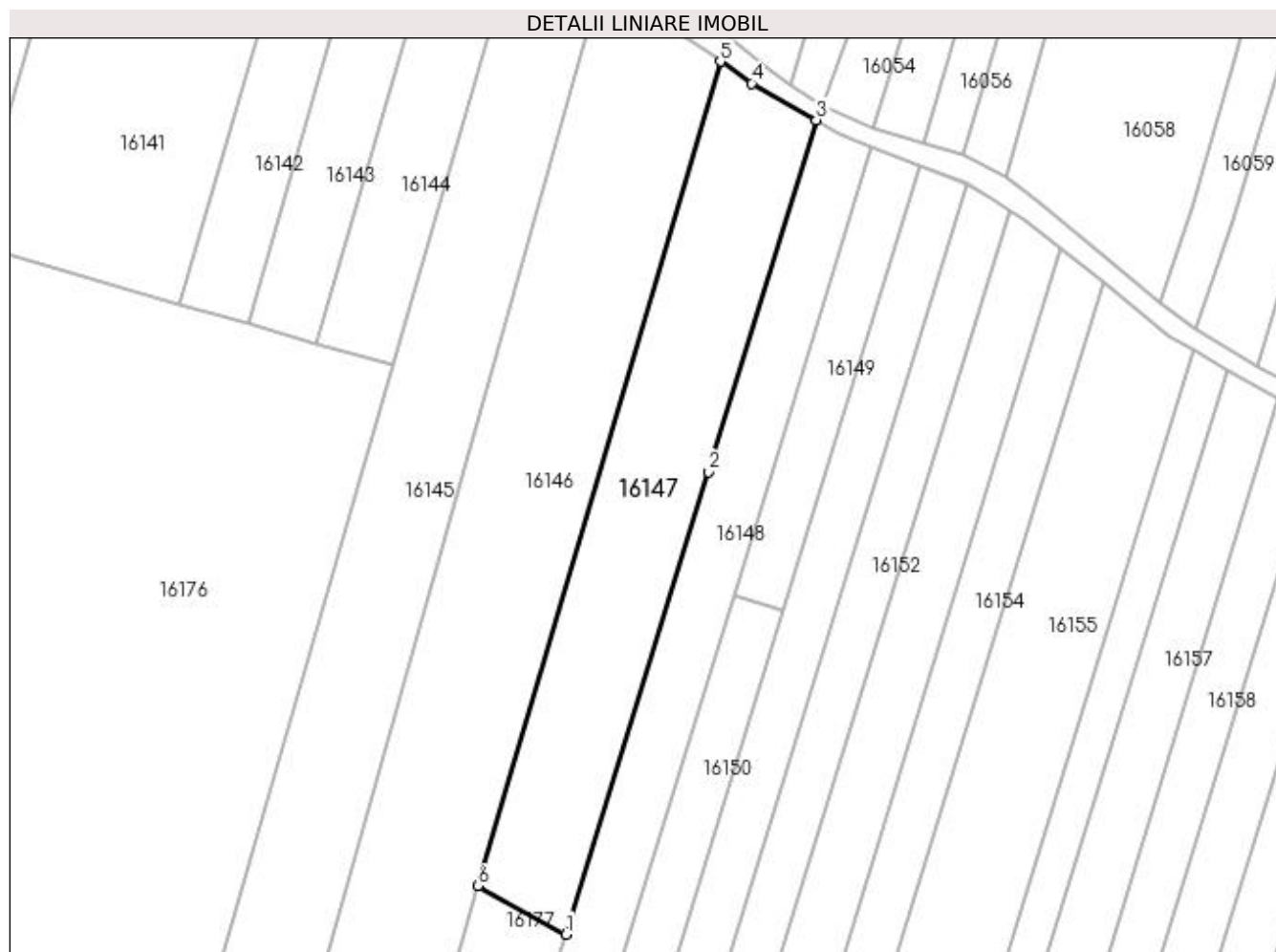
Inscrieri privind dezmembramintele dreptului de proprietate, drepturi reale de garanție și sarcini	Referințe
NU SUNT	

Anexa Nr. 1 La Partea I

Teren

Nr cadastral	Suprafața (mp)*	Observații / Referințe
	2.211	

* Suprafața este determinată în planul de proiecție Stereo 70.



Date referitoare la teren

Crt	Categorie folosință	Intra vilan	Suprafața (mp)	Tarla	Parcelă	Nr. topo	Observații / Referințe
1	arabil	NU	2.211	96	109/1	-	

Lungime Segmente

1) Valorile lungimilor segmentelor sunt obținute din proiecție în plan.

Punct început	X / Y	Punct sfârșit	X / Y	Lungime segment (** (m)
1	421.152,817 298.494,531	2	421.175,294 298.567,588	76.437
2	421.175,294 298.567,588	3	421.192,4 298.623,188	58.172
3	421.192,4 298.623,188	4	421.182,172 298.629,014	11.771
4	421.182,172 298.629,014	5	421.177,212 298.632,452	6.036
5	421.177,212 298.632,452	6	421.138,891 298.502,185	135.787

Punct început	X / Y	Punct sfârșit	X / Y	Lungime segment (** (m)
6	421.138,891 298.502,185	1	421.152,817 298.494,531	15.89

** Lungimile segmentelor sunt determinate în planul de proiecție Stereo 70 și sunt rotunjite la 1 milimetru.

*** Distanța dintre puncte este formată din segmente cumulate ce sunt mai mici decât valoarea 1 milimetru.

**DATE DESPRE IMOBILUL NR. 16148**

Oficiul de Cadastru și Publicitate Imobiliară DOLJ
Biroul de Cadastru și Publicitate Imobiliară Craiova

A. Partea I. Descrierea imobilului

TEREN Extravilan

Adresa: Jud. Dolj, T96, P110

Nr. Crt	Nr cadastral Nr. topografic	Suprafața* (mp)	Observații / Referințe
A1		1.353	Sector cadastral:14 Teren neimprejmuit;

B. Partea II. Proprietari și acte

Inscrieri privitoare la dreptul de proprietate și alte drepturi reale	Referințe
/	
Hotarare Judecatoreasca nr. SC NR.3062, din 04/03/2008 emis de JUDECATORIA CRAIOVA;	
B1	A1
Intabulare, drept de PROPRIETATE, dobandit prin Hotarare Judecatoreasca, cota actuala 1/1, cota initiala 1/1 1) GHIMPETEANU ONITA, LIPSĂ CNP	

C. Partea III. SARCINI .

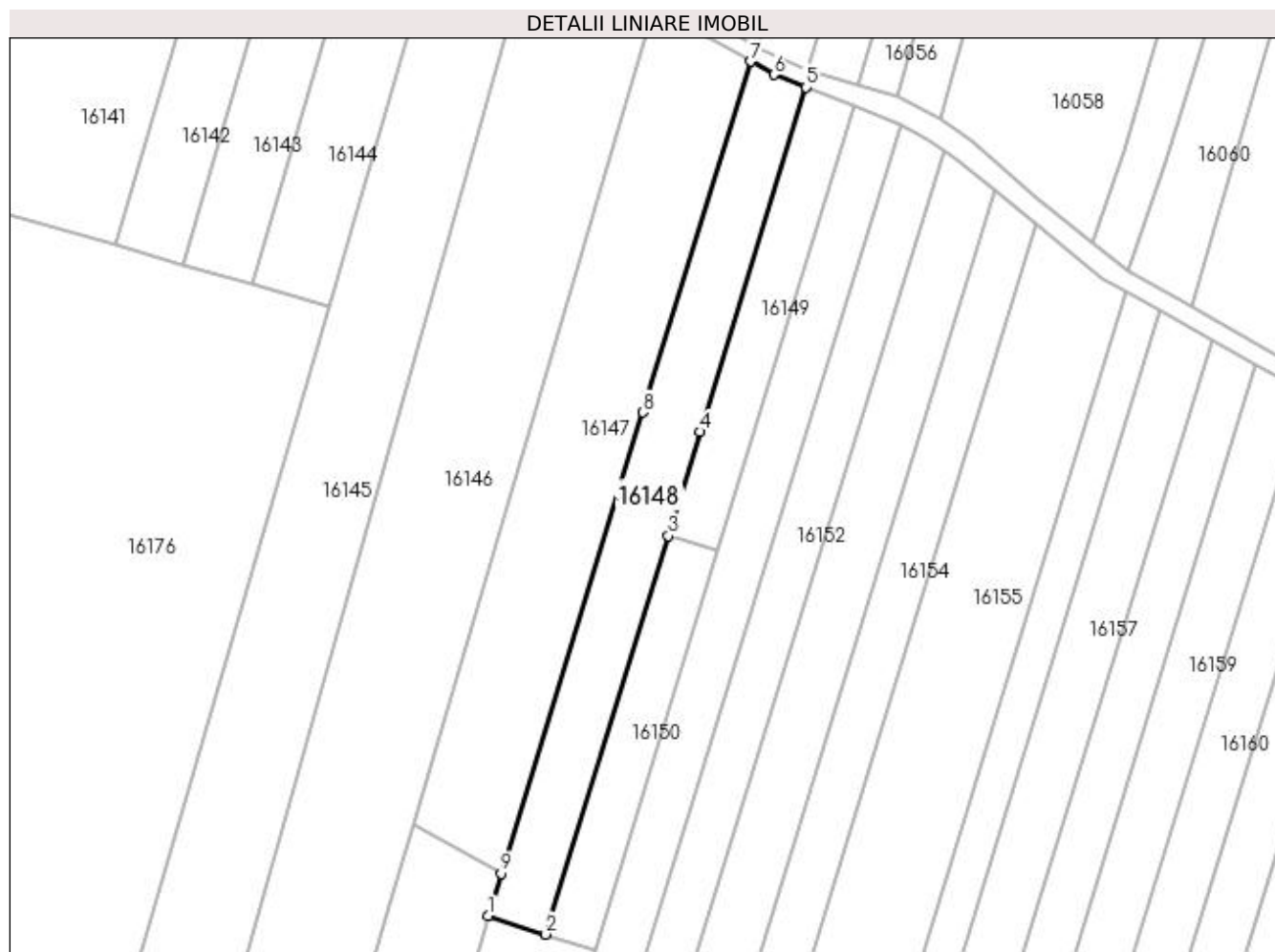
Inscrieri privind dezmembramintele dreptului de proprietate, drepturi reale de garanție și sarcini	Referințe
NU SUNT	

Anexa Nr. 1 La Partea I

Teren

Nr cadastral	Suprafața (mp)*	Observații / Referințe
	1.353	

* Suprafața este determinată în planul de proiecție Stereo 70.



Date referitoare la teren

Crt	Categorie folosință	Intra vilan	Suprafața (mp)	Tarla	Parcelă	Nr. topo	Observații / Referințe
1	vie	NU	801	96	110	-	
2	arabil	NU	552	96	110	-	

Lungime Segmente

1) Valorile lungimilor segmentelor sunt obținute din proiecție în plan.

Punct început	X / Y	Punct sfârșit	X / Y	Lungime segment (** (m)
1	421.150,766 298.487,866	2	421.159,904 298.484,892	9.609
2	421.159,904 298.484,892	3	421.179,33 298.548,033	66.062
3	421.179,33 298.548,033	4	421.184,405 298.564,529	17.259
4	421.184,405 298.564,529	5	421.201,188 298.619,076	57.071

Punct început	X / Y	Punct sfârșit	X / Y	Lungime segment (** (m)
5	421.201,188 298.619,076	6	421.196,058 298.621,104	5.516
6	421.196,058 298.621,104	7	421.192,4 298.623,188	4.21
7	421.192,4 298.623,188	8	421.175,294 298.567,588	58.172
8	421.175,294 298.567,588	9	421.152,817 298.494,531	76.437
9	421.152,817 298.494,531	1	421.150,766 298.487,866	6.974

** Lungimile segmentelor sunt determinate în planul de proiecție Stereo 70 și sunt rotunjite la 1 milimetru.

*** Distanța dintre puncte este formată din segmente cumulate ce sunt mai mici decât valoarea 1 milimetru.

**DATE DESPRE IMOBILUL NR. 16149**

Oficiul de Cadastru și Publicitate Imobiliară DOLJ
Biroul de Cadastru și Publicitate Imobiliară Craiova

A. Partea I. Descrierea imobilului

TEREN Extravilan

Adresa: Jud. Dolj, T96, P111/1

Nr. Crt	Nr cadastral Nr. topografic	Suprafața* (mp)	Observații / Referințe
A1		Din acte: 450 Masurata: 607	Sector cadastral:14 Teren neimprejmuit;

B. Partea II. Proprietari și acte

Inscrieri privitoare la dreptul de proprietate și alte drepturi reale		Referințe
/		
Act Administrativ nr. TDP 2845, din 29/07/2004 emis de COMISIA JUDETEANA DOLJ;		
B1	Intabulare, drept de PROPRIETATE, dobandit prin Reconstituire, cota actuala 1/1, cota initiala 1/1 1) BÎZOI MARIA , LIPSĂ CNP	A1

C. Partea III. SARCINI .

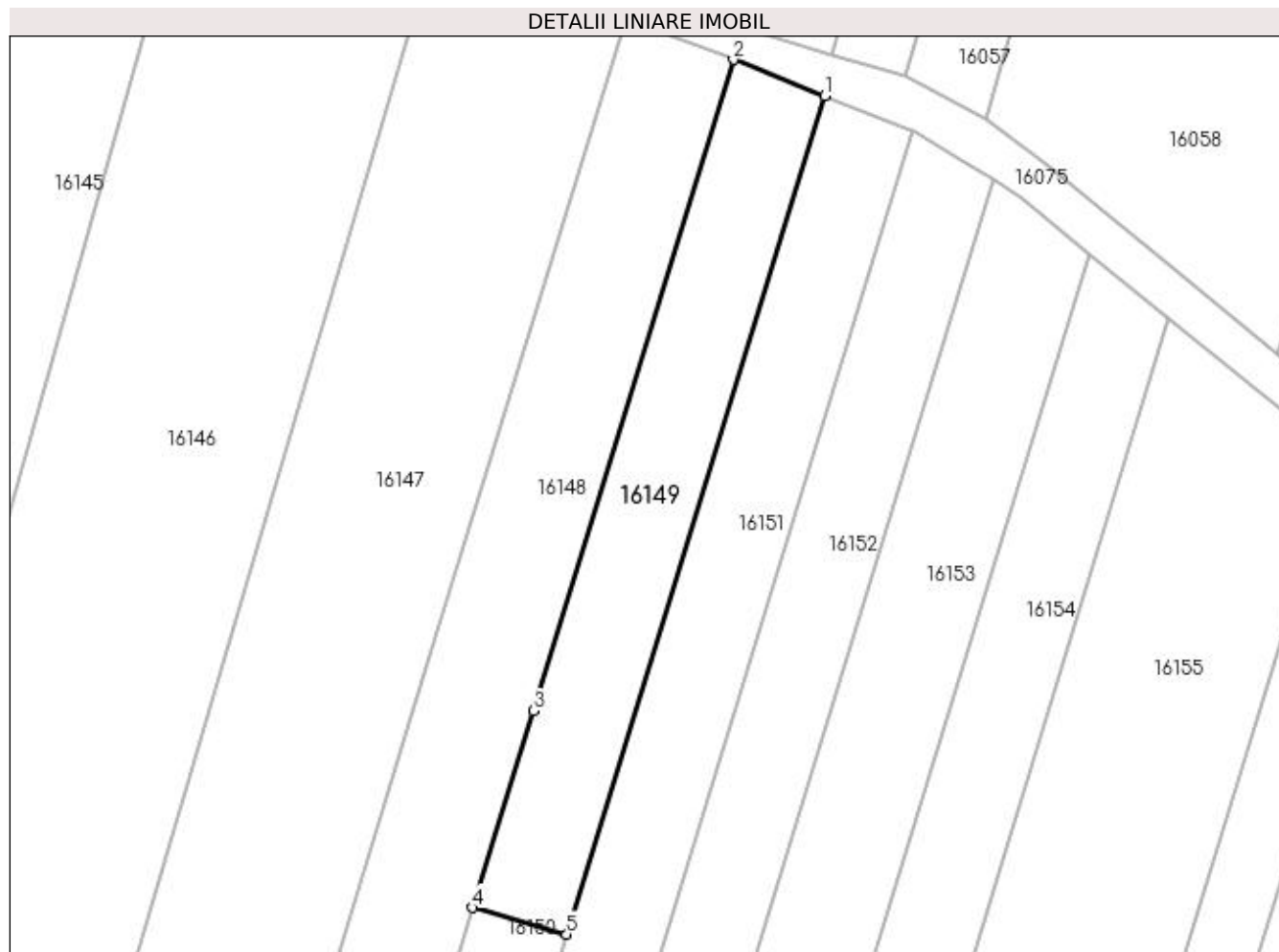
Inscrieri privind dezmembramintele dreptului de proprietate, drepturi reale de garanție și sarcini	Referințe
NU SUNT	

Anexa Nr. 1 La Partea I

Teren

Nr cadastral	Suprafața (mp)*	Observații / Referințe
	Din acte: 450 Masurata: 607	

* Suprafața este determinată în planul de proiecție Stereo 70.



Date referitoare la teren

Crt	Categorie folosință	Intra vilan	Suprafața (mp)	Tarla	Parcelă	Nr. topo	Observații / Referințe
1	vie	NU	607	96	111/1	-	

Lungime Segmente

1) Valorile lungimilor segmentelor sunt obținute din proiecție în plan.

Punct început	X / Y	Punct sfârșit	X / Y	Lungime segment (** (m)
1	421.208,843 298.616,05	2	421.201,188 298.619,076	8.231
2	421.201,188 298.619,076	3	421.184,405 298.564,529	57.071
3	421.184,405 298.564,529	4	421.179,33 298.548,033	17.259
4	421.179,33 298.548,033	5	421.187,232 298.545,809	8.209
5	421.187,232 298.545,809	1	421.208,843 298.616,05	73.49

**** Lungimile segmentelor sunt determinate în planul de proiecție Stereo 70 și sunt rotunjite la 1 milimetru.**

***** Distanța dintre puncte este formată din segmente cumulate ce sunt mai mici decât valoarea 1 milimetru.**

**DATE DESPRE IMOBILUL NR. 16150**

Oficiul de Cadastru și Publicitate Imobiliară DOLJ
Biroul de Cadastru și Publicitate Imobiliară Craiova

A. Partea I. Descrierea imobilului

TEREN Extravilan

Adresa: Jud. Dolj, T96, P111/2

Nr. Crt	Nr cadastral Nr. topografic	Suprafața* (mp)	Observații / Referințe
A1		Din acte: 700 Masurata: 543	Sector cadastral:14 Teren neimprejmuit;

B. Partea II. Proprietari și acte

Inscrieri privitoare la dreptul de proprietate și alte drepturi reale		Referințe
/		
Act Administrativ nr. TDP 2845, din 29/07/2004 emis de COMISIA JUDETEANA DOLJ;		
B1	Intabulare, drept de PROPRIETATE, dobandit prin Reconstituire, cota actuala 1/1, cota initiala 1/1 1) BÎZOI MARIA, LIPSĂ CNP	A1

C. Partea III. SARCINI .

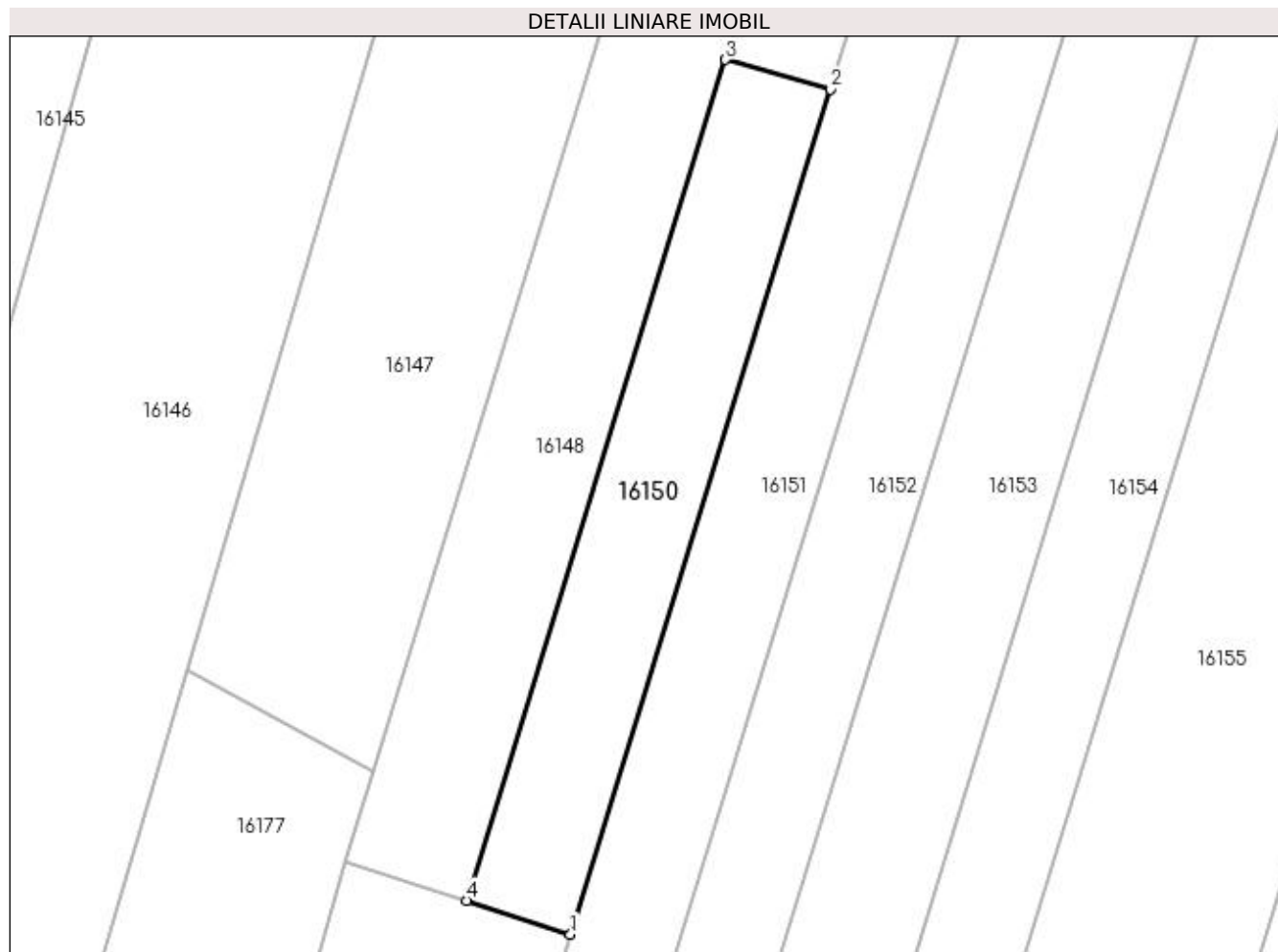
Inscrieri privind dezmembramintele dreptului de proprietate, drepturi reale de garanție și sarcini	Referințe
NU SUNT	

Anexa Nr. 1 La Partea I

Teren

Nr cadastral	Suprafața (mp)*	Observații / Referințe
	Din acte: 700 Masurata: 543	

* Suprafața este determinată în planul de proiecție Stereo 70.



Date referitoare la teren

Crt	Categorie folosință	Intravilan	Suprafața (mp)	Tarla	Parcelă	Nr. topo	Observații / Referințe
1	arabil	NU	543	96	111/2	-	Diferența de suprafață din S=700mp de arabil se regăsește la ID 16149 cu categoria vie

Lungime Segmente

1) Valorile lungimilor segmentelor sunt obținute din proiecție în plan.

Punct început	X / Y	Punct sfârșit	X / Y	Lungime segment (** (m)
1	421.167,708 298.482,352	2	421.187,232 298.545,809	66.393
2	421.187,232 298.545,809	3	421.179,33 298.548,033	8.209
3	421.179,33 298.548,033	4	421.159,904 298.484,892	66.062
4	421.159,904 298.484,892	1	421.167,708 298.482,352	8.207

**** Lungimile segmentelor sunt determinate în planul de proiecție Stereo 70 și sunt rotunjite la 1 milimetru.**

***** Distanța dintre puncte este formată din segmente cumulate ce sunt mai mici decât valoarea 1 milimetru.**

**DATE DESPRE IMOBILUL NR. 16151**

Oficiul de Cadastru și Publicitate Imobiliară DOLJ
Biroul de Cadastru și Publicitate Imobiliară Craiova

A. Partea I. Descrierea imobilului

TEREN Extravilan

Adresa: Jud. Dolj, T96, P112/2

Nr. Crt	Nr cadastral Nr. topografic	Suprafața* (mp)	Observații / Referințe
A1		2.318	Sector cadastral:14 Teren neimprejmuit;

B. Partea II. Proprietari și acte

Inscrieri privitoare la dreptul de proprietate și alte drepturi reale	Referințe
/	
Act Administrativ nr. TDP 3188, din 23/03/2005 emis de COMISIA JUDETEANA DOLJ;	
B1	A1
Intabulare, drept de PROPRIETATE, dobandit prin Reconstituire, cota actuala 1/1, cota initiala 1/1 1) ZUPEA MARIA	

C. Partea III. SARCINI .

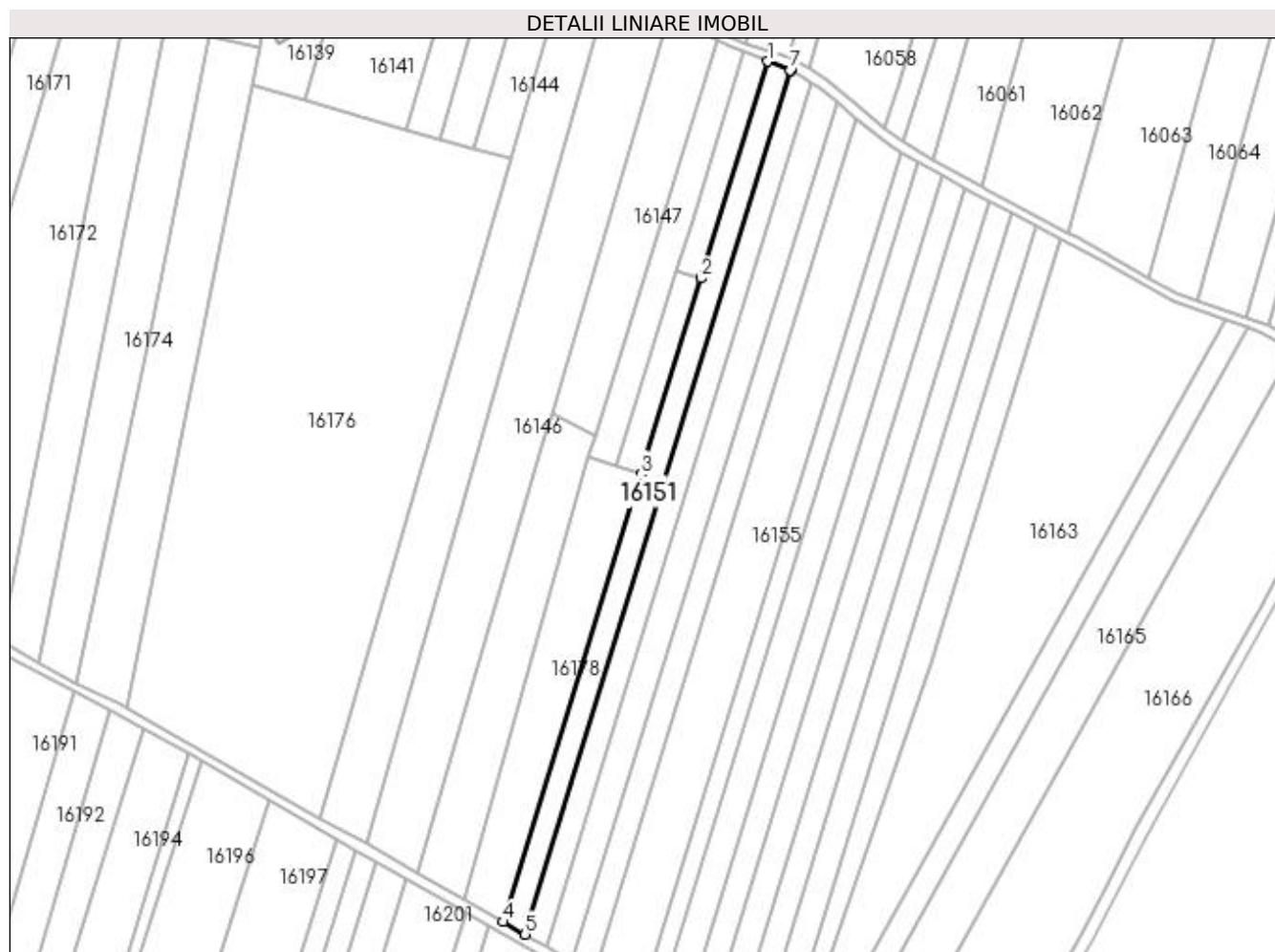
Inscrieri privind dezmembramintele dreptului de proprietate, drepturi reale de garanție și sarcini	Referințe
NU SUNT	

Anexa Nr. 1 La Partea I

Teren

Nr cadastral	Suprafața (mp)*	Observații / Referințe
	2.318	

* Suprafața este determinată în planul de proiecție Stereo 70.



Date referitoare la teren

Crt	Categorie folosință	Intra vilan	Suprafața (mp)	Tarla	Parcelă	Nr. topo	Observații / Referințe
1	vie	NU	1.078	96	112/2	-	
2	arabil	NU	1.240	96	112/2	-	

Lungime Segmente

1) Valorile lungimilor segmentelor sunt obținute din proiecție în plan.

Punct început	X / Y	Punct sfârșit	X / Y	Lungime segment (** (m)
1	421.208,843 298.616,05	2	421.187,232 298.545,809	73.49
2	421.187,232 298.545,809	3	421.167,708 298.482,352	66.393
3	421.167,708 298.482,352	4	421.123,1 298.337,362	151.697
4	421.123,1 298.337,362	5	421.130,155 298.333,313	8.135

Punct început	X / Y	Punct sfârșit	X / Y	Lungime segment (** (m)
5	421.130,155 298.333,313	6	421.216,235 298.613,096	292.726
6	421.216,235 298.613,096	7	421.216,069 298.613,194	0.193
7	421.216,069 298.613,194	1	421.208,843 298.616,05	7.77

** Lungimile segmentelor sunt determinate în planul de proiecție Stereo 70 și sunt rotunjite la 1 milimetru.

*** Distanța dintre puncte este formată din segmente cumulate ce sunt mai mici decât valoarea 1 milimetru.

**DATE DESPRE IMOBILUL NR. 16152**

Oficiul de Cadastru și Publicitate Imobiliară DOLJ
Biroul de Cadastru și Publicitate Imobiliară Craiova

A. Partea I. Descrierea imobilului

TEREN Extravilan

Adresa: Jud. Dolj, T96, P113

Nr. Crt	Nr cadastral Nr. topografic	Suprafața* (mp)	Observații / Referințe
A1		2.232	Sector cadastral:14 Teren neimprejmuit;

B. Partea II. Proprietari și acte

Inscrieri privitoare la dreptul de proprietate și alte drepturi reale		Referințe
/		
Act Administrativ nr. TDP 2807, din 01/06/2004 emis de COMISIA JUDETEANA DOLJ (CERTIFICAT DECES SERIA D10 NR.022661);		
B1	Intabulare, drept de PROPRIETATE, dobandit prin Reconstituire, cota actuala 1/1, cota initiala 1/1 1) BUZDUCEANU NICOLAE DEFUNCT:Da 2) NICA ILIE, LIPSĂ CNP	A1

C. Partea III. SARCINI .

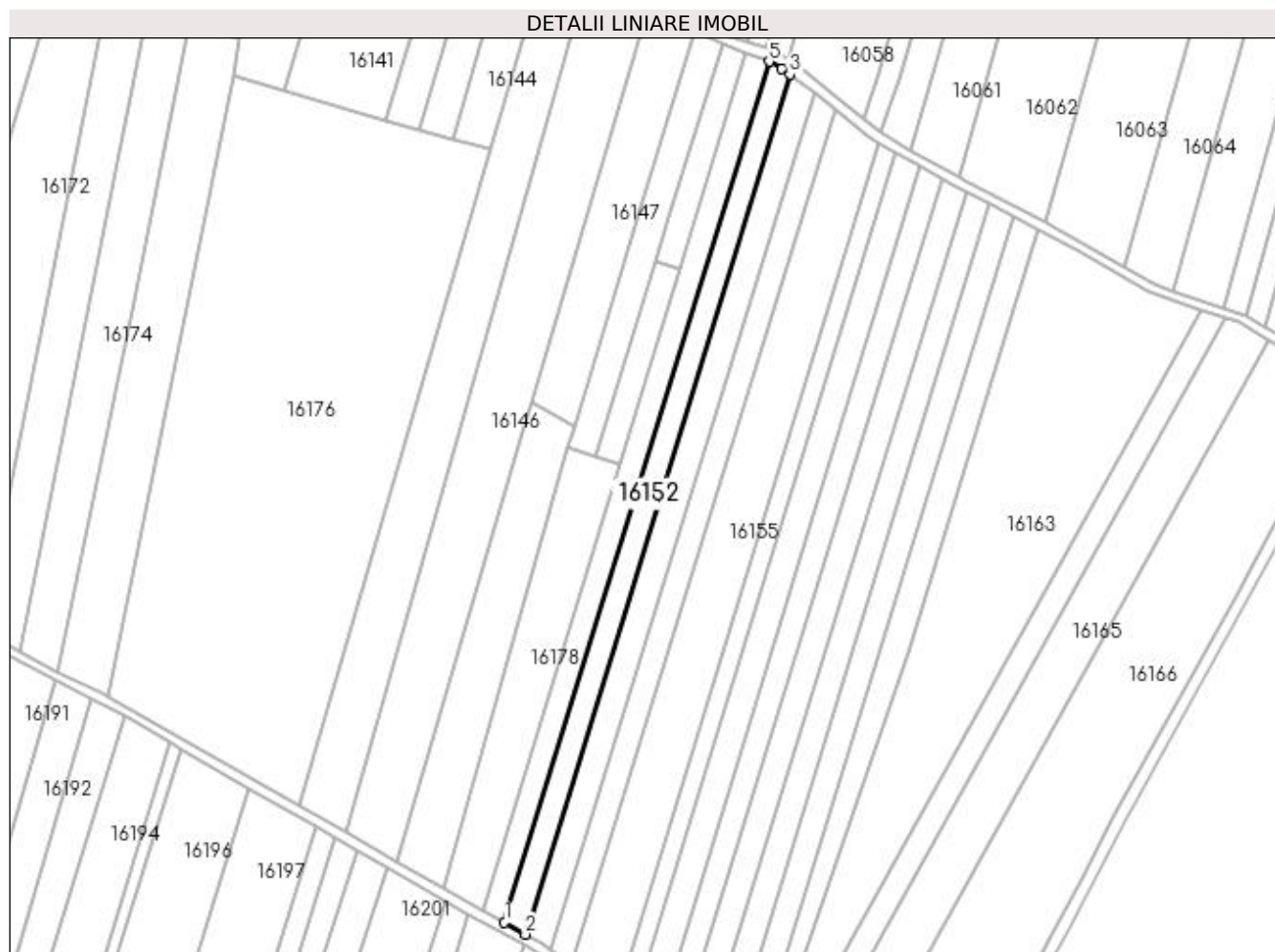
Inscrieri privind dezmembramintele dreptului de proprietate, drepturi reale de garanție și sarcini	Referințe
NU SUNT	

Anexa Nr. 1 La Partea I

Teren

Nr cadastral	Suprafața (mp)*	Observații / Referințe
	2.232	

* Suprafața este determinată în planul de proiecție Stereo 70.



Date referitoare la teren

Crt	Categorie folosință	Intra vilan	Suprafața (mp)	Tarla	Parcelă	Nr. topo	Observații / Referințe
1	vie	NU	843	96	113	-	
2	arabil	NU	1.389	96	113	-	

Lungime Segmente

1) Valorile lungimilor segmentelor sunt obținute din proiecție în plan.

Punct început	X / Y	Punct sfârșit	X / Y	Lungime segment (** (m)
1	421.130,155 298.333,313	2	421.136,937 298.329,42	7.82
2	421.136,937 298.329,42	3	421.222,951 298.608,991	292.504
3	421.222,951 298.608,991	4	421.220,278 298.610,709	3.178
4	421.220,278 298.610,709	5	421.216,235 298.613,096	4.695

Punct început	X / Y	Punct sfârşit	X / Y	Lungime segment (** (m)
5	421.216,235 298.613,096	1	421.130,155 298.333,313	292.726

** Lungimile segmentelor sunt determinate în planul de proiecţie Stereo 70 şi sunt rotunjite la 1 milimetru.

*** Distanţa dintre puncte este formată din segmente cumulate ce sunt mai mici decât valoarea 1 milimetru.

**DATE DESPRE IMOBILUL NR. 16153**

Oficiul de Cadastru și Publicitate Imobiliară DOLJ
Biroul de Cadastru și Publicitate Imobiliară Craiova

A. Partea I. Descrierea imobilului

TEREN Extravilan

Adresa: Jud. Dolj, T96, P114

Nr. Crt	Nr cadastral Nr. topografic	Suprafața* (mp)	Observații / Referințe
A1		2.800	Sector cadastral:14 Teren neimprejmuit;

B. Partea II. Proprietari și acte

Inscrieri privitoare la dreptul de proprietate și alte drepturi reale		Referințe
/		
Act Notarial nr. CM 124, din 04/08/2021 emis de NP IONASCU NICOLAE (CERTIFICAT DECES SERIA D10 NR. 022661);		
B1	Intabulare, drept de PROPRIETATE, dobandit prin Succesiune, cota actuala 1/1, cota initiala 1/1 1) NICA ION	A1

C. Partea III. SARCINI .

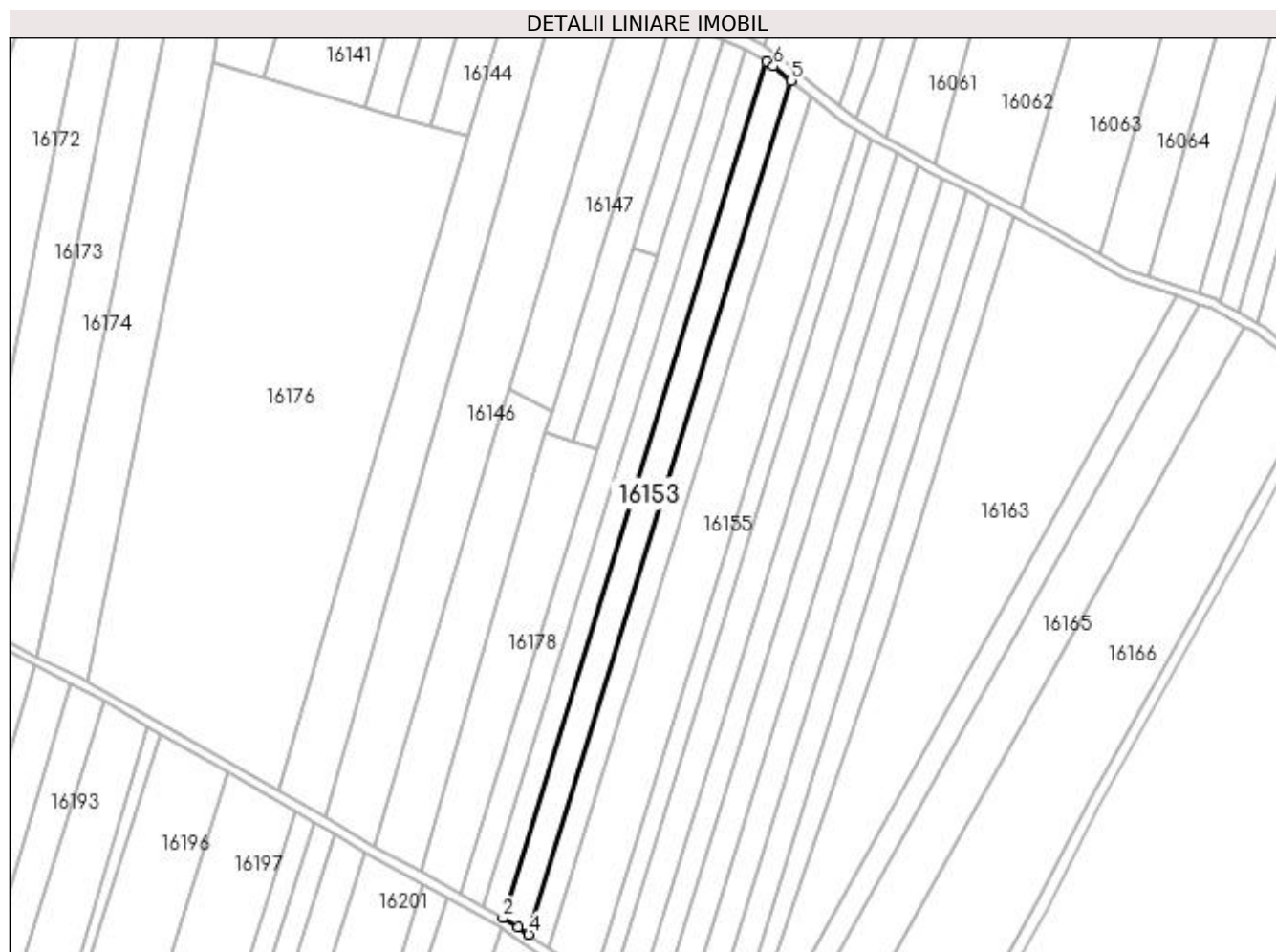
Inscrieri privind dezmembramintele dreptului de proprietate, drepturi reale de garanție și sarcini	Referințe
NU SUNT	

Anexa Nr. 1 La Partea I

Teren

Nr cadastral	Suprafața (mp)*	Observații / Referințe
	2.800	

* Suprafața este determinată în planul de proiecție Stereo 70.



Date referitoare la teren

Crt	Categorie folosință	Intra vilan	Suprafața (mp)	Tarla	Parcelă	Nr. topo	Observații / Referințe
1	arabil	NU	2.800	96	114	-	

Lungime Segmente

1) Valorile lungimilor segmentelor sunt obținute din proiecție în plan.

Punct început	X / Y	Punct sfârșit	X / Y	Lungime segment (** (m)
1	421.222,951 298.608,991	2	421.136,937 298.329,42	292.504
2	421.136,937 298.329,42	3	421.141,86 298.326,594	5.677
3	421.141,86 298.326,594	4	421.145,348 298.324,153	4.257
4	421.145,348 298.324,153	5	421.231,08 298.602,806	291.544
5	421.231,08 298.602,806	6	421.225,272 298.607,499	7.467

Punct început	X / Y	Punct sfârșit	X / Y	Lungime segment (** (m)
6	421.225,272 298.607,499	1	421.222,951 298.608,991	2.759

** Lungimile segmentelor sunt determinate în planul de proiecție Stereo 70 și sunt rotunjite la 1 milimetru.

*** Distanța dintre puncte este formată din segmente cumulate ce sunt mai mici decât valoarea 1 milimetru.

**DATE DESPRE IMOBILUL NR. 16154**

Oficiul de Cadastru și Publicitate Imobiliară DOLJ
Biroul de Cadastru și Publicitate Imobiliară Craiova

A. Partea I. Descrierea imobilului

TEREN Extravilan

Adresa: Jud. Dolj, T96, P137

Nr. Crt	Nr cadastral Nr. topografic	Suprafața* (mp)	Observații / Referințe
A1		2.300	Sector cadastral:14 Teren neimprejmuit;

B. Partea II. Proprietari și acte

Inscrieri privitoare la dreptul de proprietate și alte drepturi reale		Referințe
/		
Act Notarial nr. CM 35, din 27/02/2013 emis de NP GUNESCU-TUDOR MARINELA DANIELA;		
B1	Intabulare, drept de PROPRIETATE, dobandit prin Succesiune, cota actuala 1/1, cota initiala 1/1 1) BADEA IULIANA	A1

C. Partea III. SARCINI .

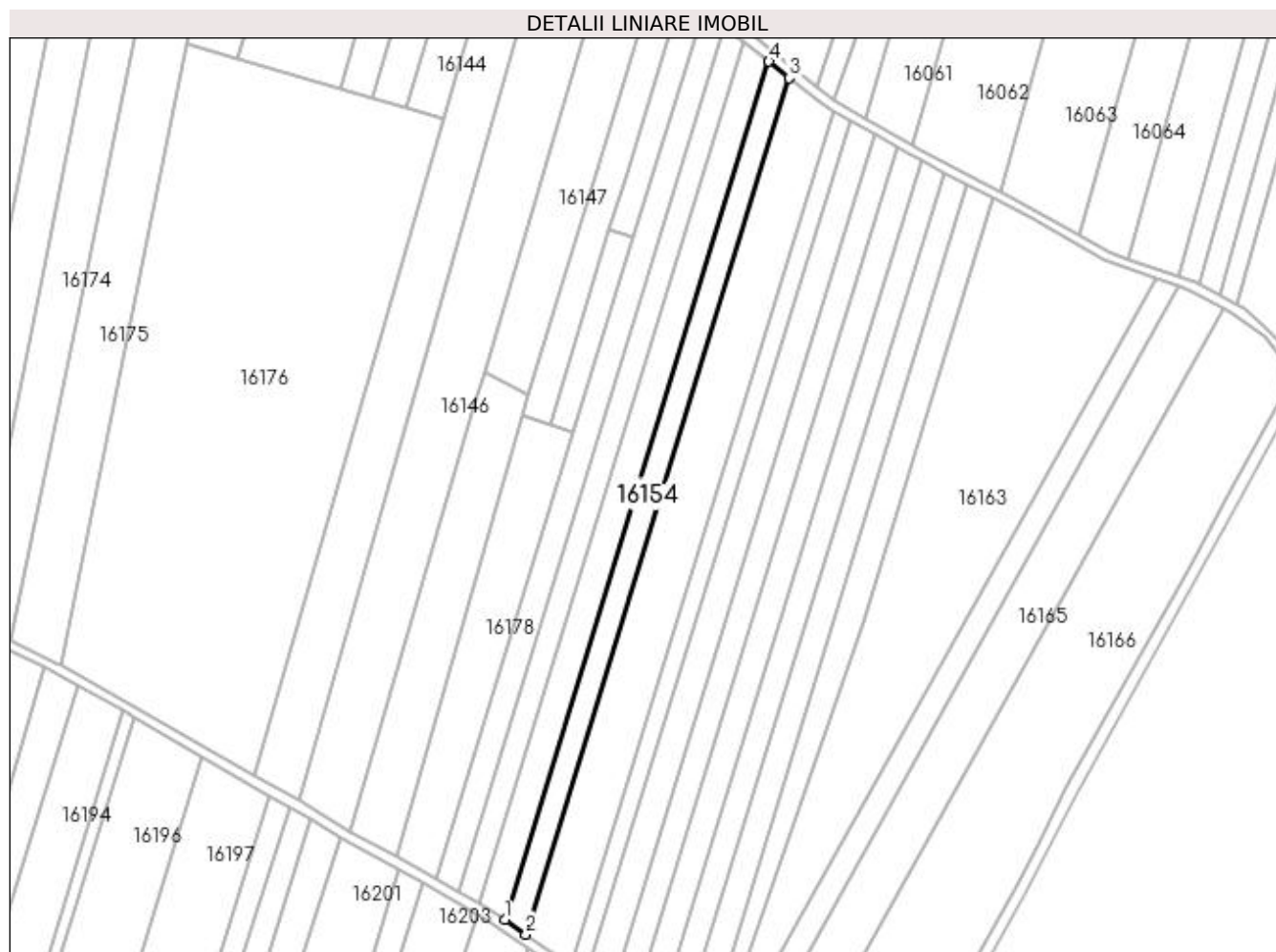
Inscrieri privind dezmembramintele dreptului de proprietate, drepturi reale de garanție și sarcini	Referințe
NU SUNT	

Anexa Nr. 1 La Partea I

Teren

Nr cadastral	Suprafața (mp)*	Observații / Referințe
	2.300	

* Suprafața este determinată în planul de proiecție Stereo 70.



Date referitoare la teren

Crt	Categorie folosință	Intra vilan	Suprafața (mp)	Tarla	Parcelă	Nr. topo	Observații / Referințe
1	arabil	NU	2.300	96	137	-	

Lungime Segmente

1) Valorile lungimilor segmentelor sunt obținute din proiecție în plan.

Punct început	X / Y	Punct sfârșit	X / Y	Lungime segment (** (m)
1	421.145,348 298.324,153	2	421.152,146 298.319,393	8.299
2	421.152,146 298.319,393	3	421.237,698 298.597,459	290.929
3	421.237,698 298.597,459	4	421.231,08 298.602,806	8.508
4	421.231,08 298.602,806	1	421.145,348 298.324,153	291.544

**** Lungimile segmentelor sunt determinate în planul de proiecție Stereo 70 și sunt rotunjite la 1 milimetru.**

***** Distanța dintre puncte este formată din segmente cumulate ce sunt mai mici decât valoarea 1 milimetru.**

**DATE DESPRE IMOBILUL NR. 16155**

Oficiul de Cadastru și Publicitate Imobiliară DOLJ
Biroul de Cadastru și Publicitate Imobiliară Craiova

A. Partea I. Descrierea imobilului

TEREN Extravilan

Adresa: Jud. Dolj, T96, P116

Nr. Crt	Nr cadastral Nr. topografic	Suprafața* (mp)	Observații / Referințe
A1		4.896	Sector cadastral:14 Teren neimprejmuit;

B. Partea II. Proprietari și acte

Inscrieri privitoare la dreptul de proprietate și alte drepturi reale	Referințe
/	
Act Administrativ nr. TDP 2419, din 22/09/2003 emis de COMISIA JUDETEANA DOLJ;	
B1	A1
Intabulare, drept de PROPRIETATE, dobandit prin Reconstituire, cota actuala 1/1, cota initiala 1/1 1) DICU GRIGORIE, LIPSĂ CNP	

C. Partea III. SARCINI .

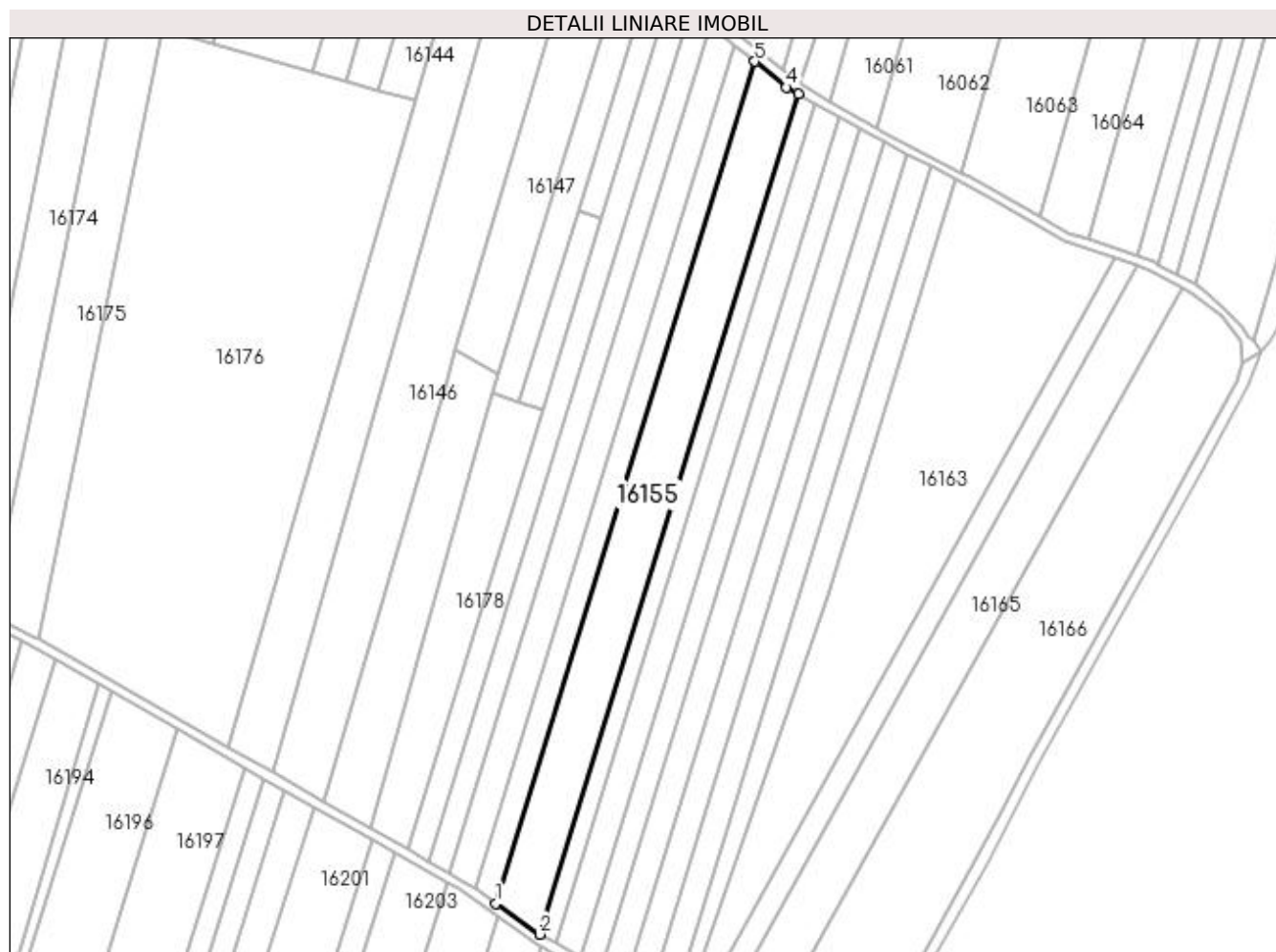
Inscrieri privind dezmembramintele dreptului de proprietate, drepturi reale de garanție și sarcini	Referințe
NU SUNT	

Anexa Nr. 1 La Partea I

Teren

Nr cadastral	Suprafața (mp)*	Observații / Referințe
	4.896	

* Suprafața este determinată în planul de proiecție Stereo 70.



Date referitoare la teren

Crt	Categorie folosință	Intra vilan	Suprafața (mp)	Tarla	Parcelă	Nr. topo	Observații / Referințe
1	arabil	NU	4.896	96	116	-	

Lungime Segmente

1) Valorile lungimilor segmentelor sunt obținute din proiecție în plan.

Punct început	X / Y	Punct sfârșit	X / Y	Lungime segment (** (m)
1	421.152,146 298.319,393	2	421.166,661 298.309,232	17.718
2	421.166,661 298.309,232	3	421.252,054 298.586,782	290.389
3	421.252,054 298.586,782	4	421.248,202 298.588,971	4.43
4	421.248,202 298.588,971	5	421.237,698 298.597,459	13.505
5	421.237,698 298.597,459	1	421.152,146 298.319,393	290.929

**** Lungimile segmentelor sunt determinate în planul de proiecție Stereo 70 și sunt rotunjite la 1 milimetru.**

***** Distanța dintre puncte este formată din segmente cumulate ce sunt mai mici decât valoarea 1 milimetru.**

**DATE DESPRE IMOBILUL NR. 16156**

Oficiul de Cadastru și Publicitate Imobiliară DOLJ
Biroul de Cadastru și Publicitate Imobiliară Craiova

A. Partea I. Descrierea imobilului

TEREN Extravilan

Adresa: Jud. Dolj, T96, P117

Nr. Crt	Nr cadastral Nr. topografic	Suprafața* (mp)	Observații / Referințe
A1		1.728	Sector cadastral:14 Teren neimprejmuit;

B. Partea II. Proprietari și acte

Inscrieri privitoare la dreptul de proprietate și alte drepturi reale	Referințe
/	
Act Administrativ nr. TDP 3369, din 22/06/2005 emis de COMISIA JUDETEANA DOLJ;	
B1	A1
Intabulare, drept de PROPRIETATE, dobandit prin Reconstituire, cota actuala 1/1, cota initiala 1/1 1) TUDOSIE ILIE, LIPSĂ CNP	

C. Partea III. SARCINI .

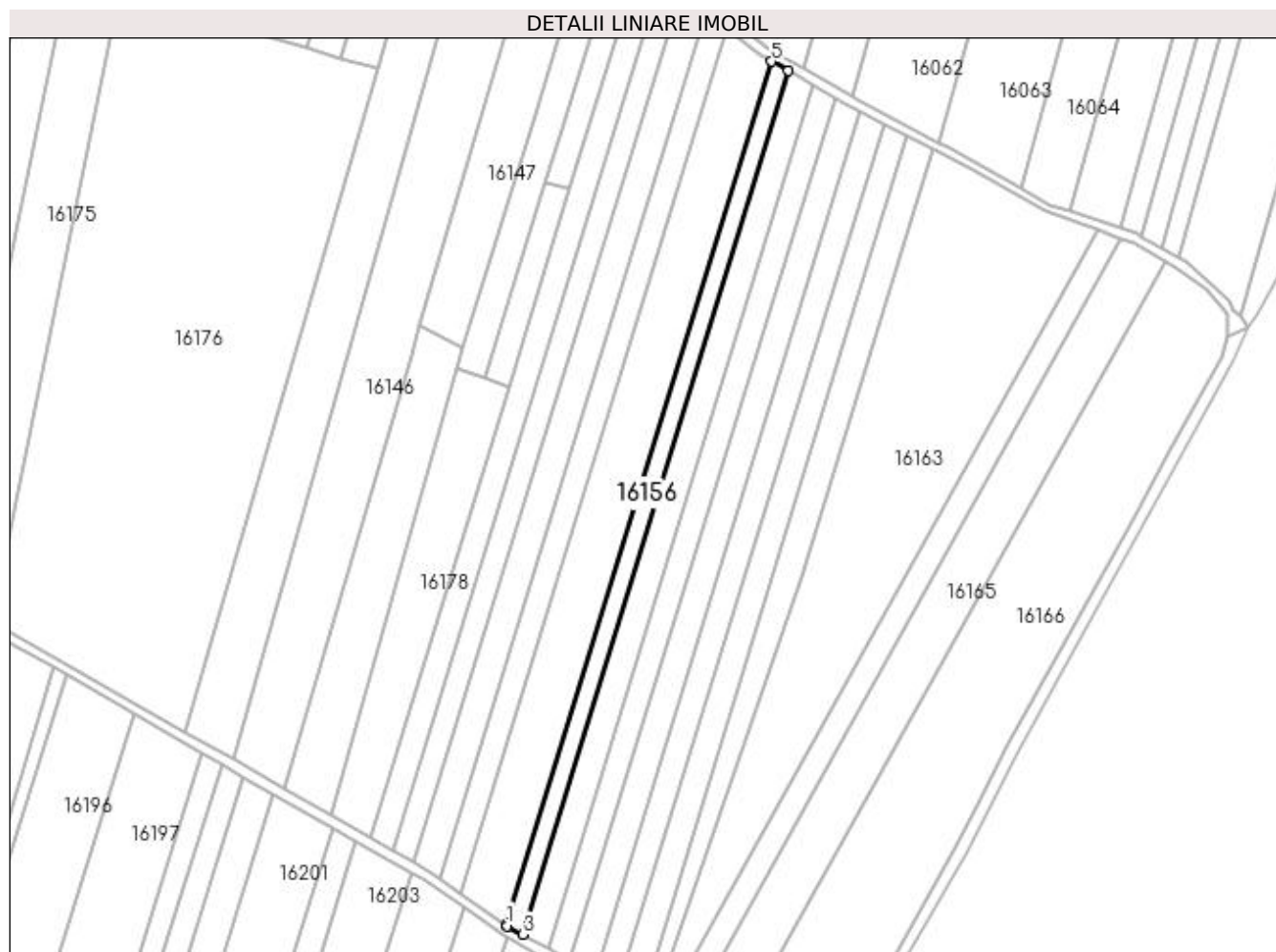
Inscrieri privind dezmembramintele dreptului de proprietate, drepturi reale de garanție și sarcini	Referințe
NU SUNT	

Anexa Nr. 1 La Partea I

Teren

Nr cadastral	Suprafața (mp)*	Observații / Referințe
	1.728	

* Suprafața este determinată în planul de proiecție Stereo 70.



Date referitoare la teren

Crt	Categorie folosință	Intra vilan	Suprafața (mp)	Tarla	Parcelă	Nr. topo	Observații / Referințe
1	arabil	NU	1.728	96	117	-	

Lungime Segmente

1) Valorile lungimilor segmentelor sunt obținute din proiecție în plan.

Punct început	X / Y	Punct sfârșit	X / Y	Lungime segment (** (m)
1	421.166,661 298.309,232	2	421.167,056 298.308,956	0.482
2	421.167,056 298.308,956	3	421.171,968 298.306,244	5.61
3	421.171,968 298.306,244	4	421.257,353 298.583,771	290.365
4	421.257,353 298.583,771	5	421.252,054 298.586,782	6.095
5	421.252,054 298.586,782	1	421.166,661 298.309,232	290.389

**** Lungimile segmentelor sunt determinate în planul de proiecție Stereo 70 și sunt rotunjite la 1 milimetru.**

***** Distanța dintre puncte este formată din segmente cumulate ce sunt mai mici decât valoarea 1 milimetru.**

**DATE DESPRE IMOBILUL NR. 16157**

Oficiul de Cadastru și Publicitate Imobiliară DOLJ
Biroul de Cadastru și Publicitate Imobiliară Craiova

A. Partea I. Descrierea imobilului

TEREN Extravilan

Adresa: Jud. Dolj, T96, P118

Nr. Crt	Nr cadastral Nr. topografic	Suprafața* (mp)	Observații / Referințe
A1	32646	2.650	Sector cadastral:14 Teren neimprejmuit;

B. Partea II. Proprietari și acte

Inscrieri privitoare la dreptul de proprietate și alte drepturi reale		Referințe
22742 / 22/02/2017		
Act Notarial nr. CONTRACT DE VANZARE aut nr 455, din 21/02/2017 emis de NP Gaspar Monica Ortansa;		
B1	Intabulare, drept de PROPRIETATE, dobandit prin Conventie, cota actuala 1/1, cota initiala 1/1 1) BARCU LAURENTIU TONI 2) BARCU MARIA LORENA	A1

C. Partea III. SARCINI .

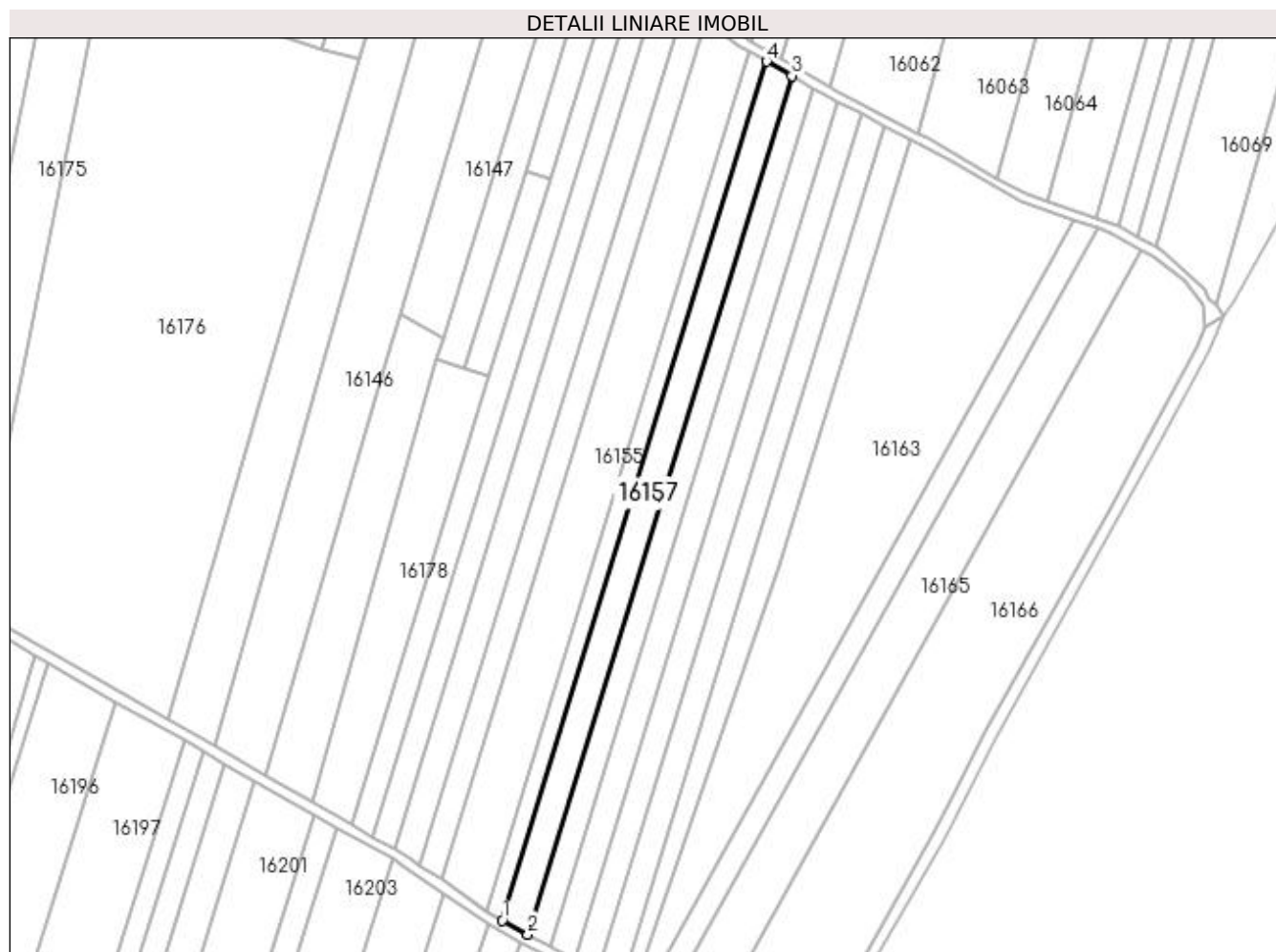
Inscrieri privind dezmembramintele dreptului de proprietate, drepturi reale de garanție și sarcini	Referințe
NU SUNT	

Anexa Nr. 1 La Partea I

Teren

Nr cadastral	Suprafața (mp)*	Observații / Referințe
32646	2.650	

* Suprafața este determinată în planul de proiecție Stereo 70.



Date referitoare la teren

Crt	Categorie folosință	Intra vilan	Suprafața (mp)	Tarla	Parcelă	Nr. topo	Observații / Referințe
1	arabil	NU	2.650	96	118	-	

Lungime Segmente

1) Valorile lungimilor segmentelor sunt obținute din proiecție în plan.

Punct început	X / Y	Punct sfârșit	X / Y	Lungime segment (** (m)
1	421.171,968 298.306,244	2	421.180,131 298.301,738	9.325
2	421.180,131 298.301,738	3	421.265,483 298.579,153	290.248
3	421.265,483 298.579,153	4	421.257,353 298.583,771	9.35
4	421.257,353 298.583,771	1	421.171,968 298.306,244	290.365

**** Lungimile segmentelor sunt determinate în planul de proiecție Stereo 70 și sunt rotunjite la 1 milimetru.**

***** Distanța dintre puncte este formată din segmente cumulate ce sunt mai mici decât valoarea 1 milimetru.**

**DATE DESPRE IMOBILUL NR. 16158**

Oficiul de Cadastru și Publicitate Imobiliară DOLJ
Biroul de Cadastru și Publicitate Imobiliară Craiova

A. Partea I. Descrierea imobilului

TEREN Extravilan

Adresa: Jud. Dolj, T96, P119

Nr. Crt	Nr cadastral Nr. topografic	Suprafața* (mp)	Observații / Referințe
A1		2.300	Sector cadastral:14 Teren neimprejmuit;

B. Partea II. Proprietari și acte

Inscrieri privitoare la dreptul de proprietate și alte drepturi reale		Referințe
/		
Act Administrativ nr. TDP 3225, din 22/04/2005 emis de COMISIA JUDETEANA DOLJ (CERTIFICAT DECES SERIA DC NR.944959);		
B1	Intabulare, drept de PROPRIETATE, dobandit prin Reconstituire, cota actuala 1/1, cota initiala 1/1 1) CĂLINESCU IOANA DEFUNCT:Da	A1

C. Partea III. SARCINI .

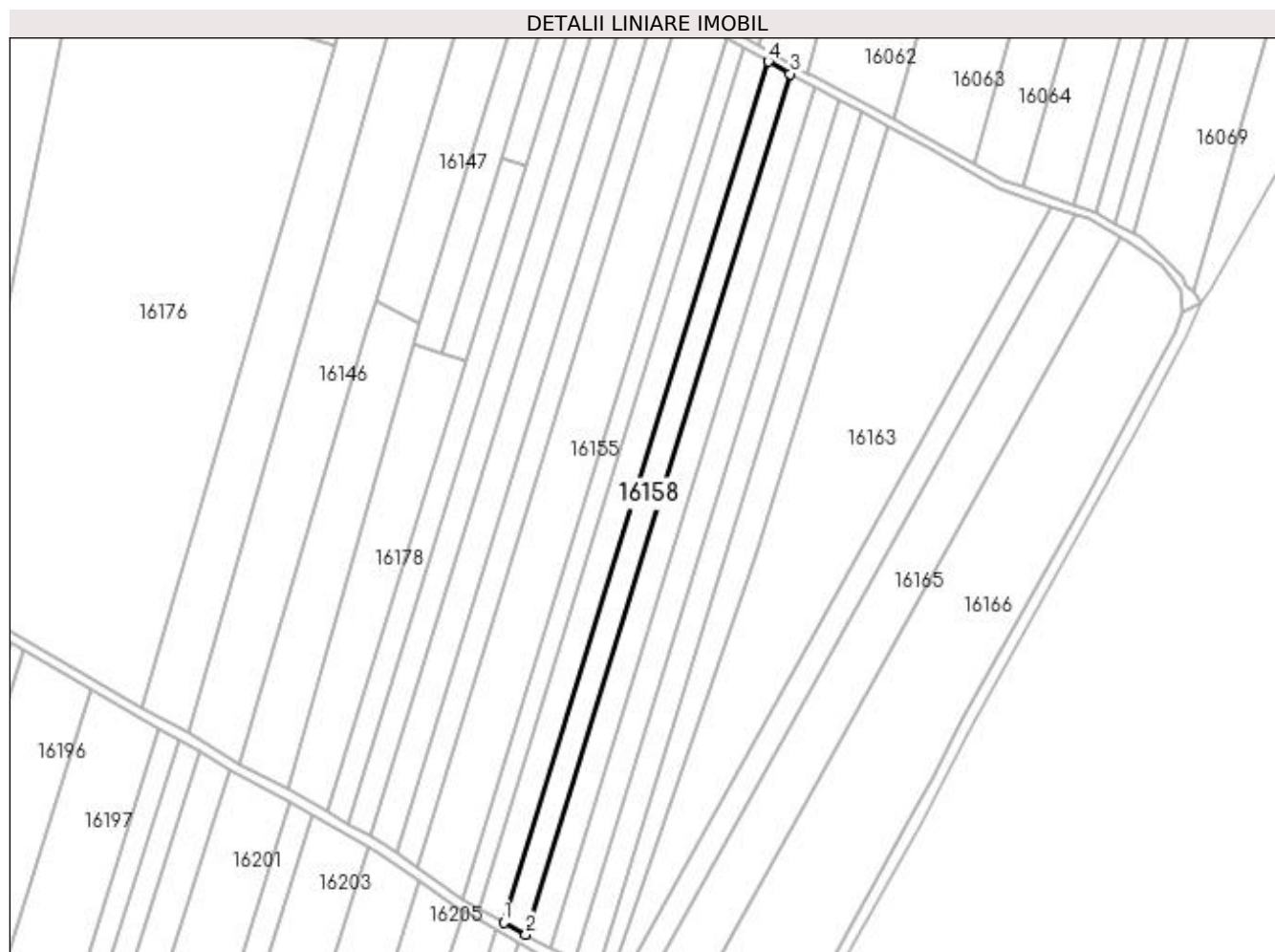
Inscrieri privind dezmembramintele dreptului de proprietate, drepturi reale de garanție și sarcini	Referințe
NU SUNT	

Anexa Nr. 1 La Partea I

Teren

Nr cadastral	Suprafața (mp)*	Observații / Referințe
	2.300	

* Suprafața este determinată în planul de proiecție Stereo 70.



Date referitoare la teren

Crt	Categorie folosință	Intra vilan	Suprafața (mp)	Tarla	Parcelă	Nr. topo	Observații / Referințe
1	arabil	NU	2.300	96	119	-	

Lungime Segmente

1) Valorile lungimilor segmentelor sunt obținute din proiecție în plan.

Punct început	X / Y	Punct sfârșit	X / Y	Lungime segment (** (m)
1	421.180,131 298.301,738	2	421.187,22 298.297,824	8.097
2	421.187,22 298.297,824	3	421.272,541 298.575,142	290.146
3	421.272,541 298.575,142	4	421.265,483 298.579,153	8.118
4	421.265,483 298.579,153	1	421.180,131 298.301,738	290.248

**** Lungimile segmentelor sunt determinate în planul de proiecție Stereo 70 și sunt rotunjite la 1 milimetru.**

***** Distanța dintre puncte este formată din segmente cumulate ce sunt mai mici decât valoarea 1 milimetru.**

**DATE DESPRE IMOBILUL NR. 16159**

Oficiul de Cadastru și Publicitate Imobiliară DOLJ
Biroul de Cadastru și Publicitate Imobiliară Craiova

A. Partea I. Descrierea imobilului

TEREN Extravilan

Adresa: Jud. Dolj, T96, P120

Nr. Crt	Nr cadastral Nr. topografic	Suprafața* (mp)	Observații / Referințe
A1		2.583	Sector cadastral:14 Teren neimprejmuit;

B. Partea II. Proprietari și acte

Inscrieri privitoare la dreptul de proprietate și alte drepturi reale	Referințe
/	
Hotarare Judecatoreasca nr. SC NR.4857, din 25/05/2021 emis de JUDECATORIA CRAIOVA;	
B1	Intabulare, drept de PROPRIETATE, dobandit prin Hotarare Judecatoreasca, cota actuala 1/1, cota initiala 1/1 1) BIRZAN CONSTANTA
	A1

C. Partea III. SARCINI .

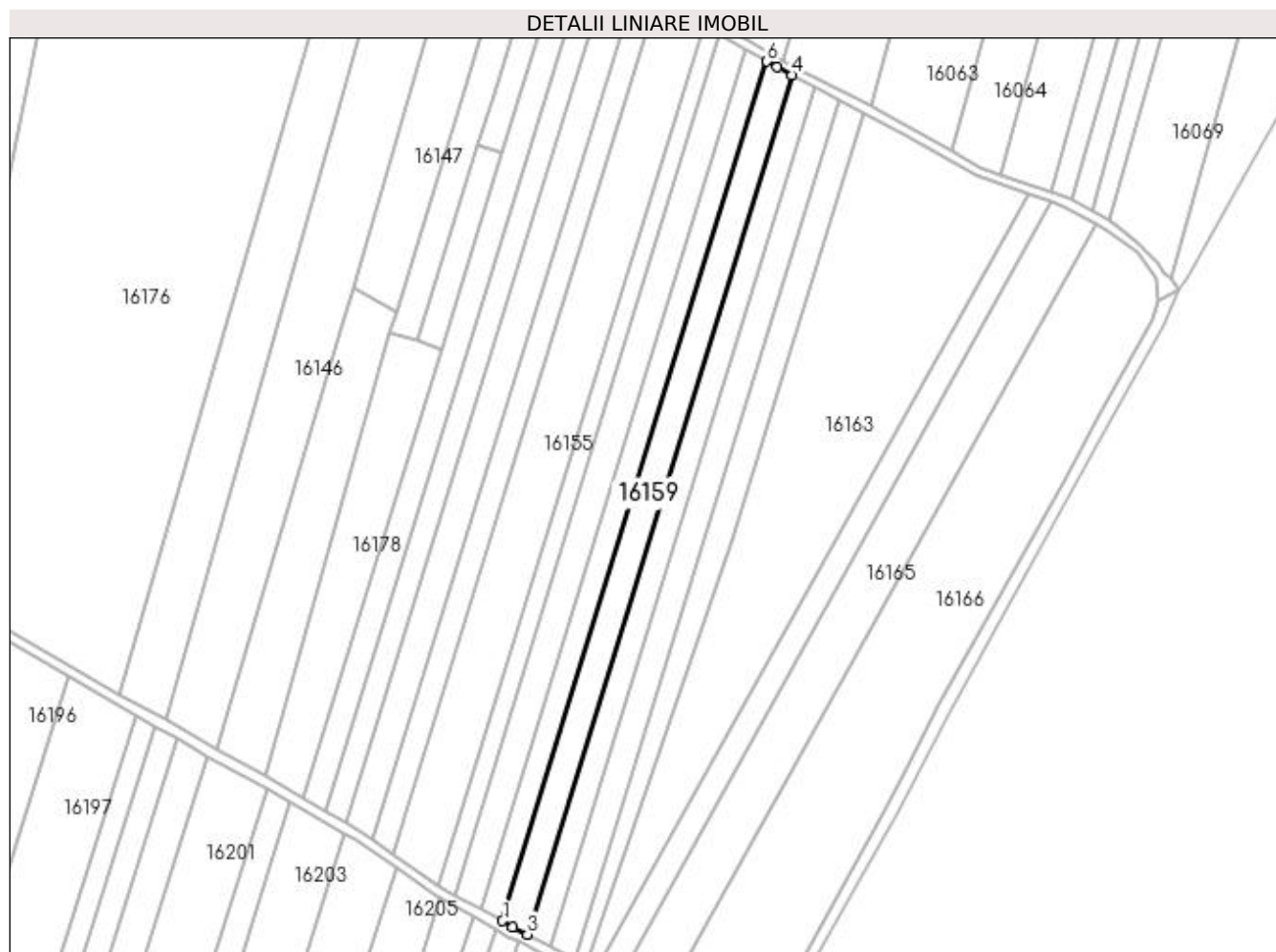
Inscrieri privind dezmembramintele dreptului de proprietate, drepturi reale de garanție și sarcini	Referințe
NU SUNT	

Anexa Nr. 1 La Partea I

Teren

Nr cadastral	Suprafața (mp)*	Observații / Referințe
	2.583	

* Suprafața este determinată în planul de proiecție Stereo 70.



Date referitoare la teren

Crt	Categorie folosință	Intravilan	Suprafața (mp)	Tarla	Parcelă	Nr. topo	Observații / Referințe
1	arabil	NU	2.583	96	120	-	

Lungime Segmente

1) Valorile lungimilor segmentelor sunt obținute din proiecție în plan.

Punct început	X / Y	Punct sfârșit	X / Y	Lungime segment (** (m)
1	421.187,22 298.297,824	2	421.190,553 298.295,984	3.807
2	421.190,553 298.295,984	3	421.195,214 298.293,528	5.268
3	421.195,214 298.293,528	4	421.280,519 298.570,795	290.093
4	421.280,519 298.570,795	5	421.275,777 298.573,304	5.366
5	421.275,777 298.573,304	6	421.272,541 298.575,142	3.721

Punct început	X / Y	Punct sfârșit	X / Y	Lungime segment (** (m)
6	421.272,541 298.575,142	1	421.187,22 298.297,824	290.146

** Lungimile segmentelor sunt determinate în planul de proiecție Stereo 70 și sunt rotunjite la 1 milimetru.

*** Distanța dintre puncte este formată din segmente cumulate ce sunt mai mici decât valoarea 1 milimetru.

**DATE DESPRE IMOBILUL NR. 16160**

Oficiul de Cadastru și Publicitate Imobiliară DOLJ
Biroul de Cadastru și Publicitate Imobiliară Craiova

A. Partea I. Descrierea imobilului

TEREN Extravilan

Adresa: Jud. Dolj, T96, P121

Nr. Crt	Nr cadastral Nr. topografic	Suprafața* (mp)	Observații / Referințe
A1		2.440	Sector cadastral:14 Teren neimprejmuit;

B. Partea II. Proprietari și acte

Inscrieri privitoare la dreptul de proprietate și alte drepturi reale		Referințe
/		
Act Administrativ nr. TDP 3265, din 25/04/2005 emis de COMISIA JUDETEANA DOLJ (ADEVERINTA NR.5060 DIN 07-09-2021);		
B1	Intabulare, drept de PROPRIETATE, dobandit prin Reconstituire, cota actuala 1/1, cota initiala 1/1 1) TUDOSIE GHEORGHITA, ADEVERINTA NR.5060/2021 2) VIRTOSU ION, LIPSĂ CNP 3) VIRTOSU NICOLAE, LIPSĂ CNP 4) VIRTOSU VICTOR, LIPSĂ CNP	A1

C. Partea III. SARCINI .

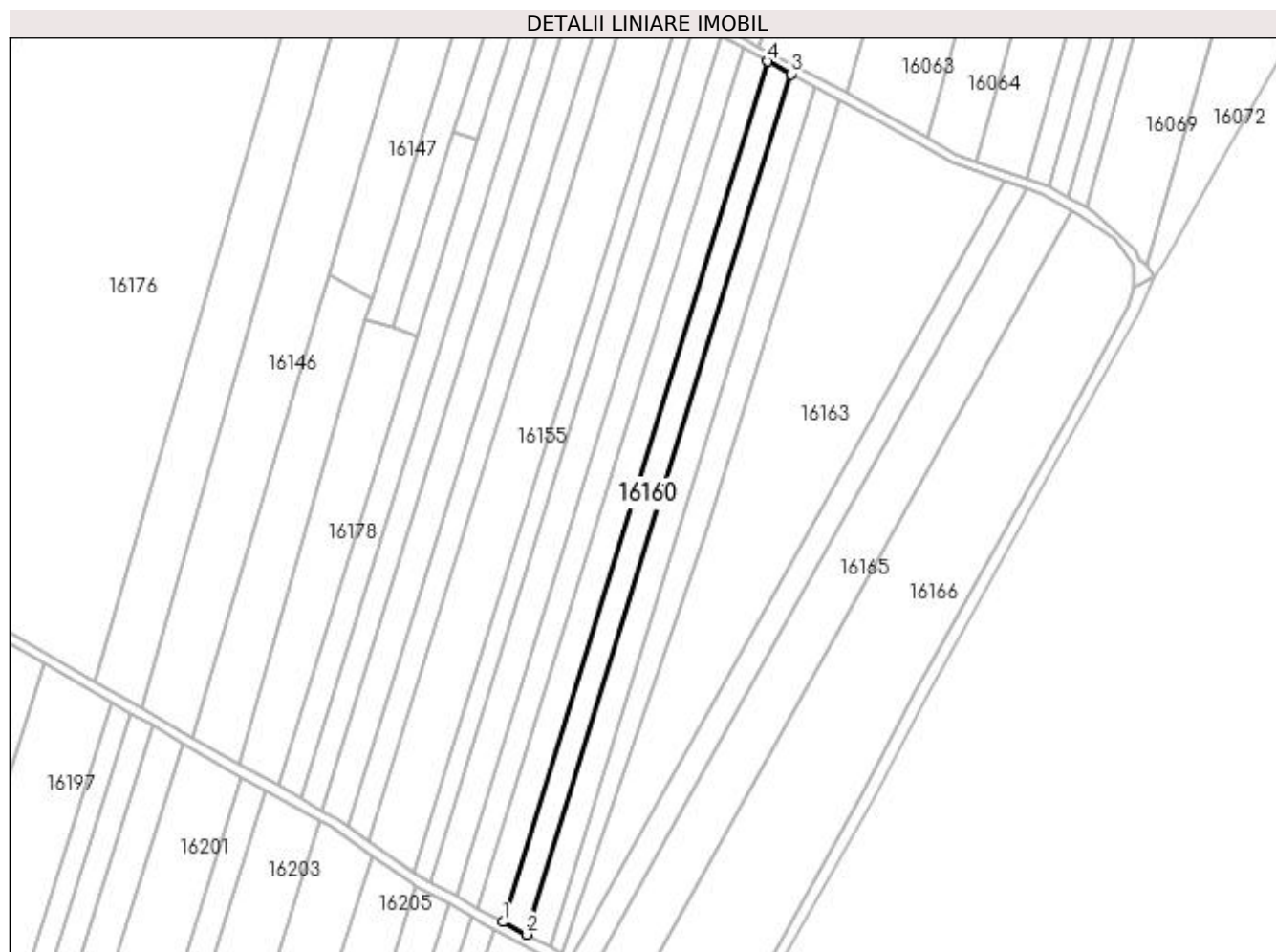
Inscrieri privind dezmembramintele dreptului de proprietate, drepturi reale de garanție și sarcini	Referințe
NU SUNT	

Anexa Nr. 1 La Partea I

Teren

Nr cadastral	Suprafața (mp)*	Observații / Referințe
	2.440	

* Suprafața este determinată în planul de proiecție Stereo 70.



Date referitoare la teren

Crt	Categorie folosință	Intravilan	Suprafața (mp)	Tarla	Parcelă	Nr. topo	Observații / Referințe
1	arabil	NU	2.440	96	121	-	

Lungime Segmente

1) Valorile lungimilor segmentelor sunt obținute din proiecție în plan.

Punct început	X / Y	Punct sfârșit	X / Y	Lungime segment (** (m)
1	421.195,214 298.293,528	2	421.202,786 298.289,537	8.56
2	421.202,786 298.289,537	3	421.288,088 298.566,791	290.08
3	421.288,088 298.566,791	4	421.280,519 298.570,795	8.562
4	421.280,519 298.570,795	1	421.195,214 298.293,528	290.093

**** Lungimile segmentelor sunt determinate în planul de proiecție Stereo 70 și sunt rotunjite la 1 milimetru.**

***** Distanța dintre puncte este formată din segmente cumulate ce sunt mai mici decât valoarea 1 milimetru.**

**DATE DESPRE IMOBILUL NR. 16161**

Oficiul de Cadastru și Publicitate Imobiliară DOLJ
Biroul de Cadastru și Publicitate Imobiliară Craiova

A. Partea I. Descrierea imobilului

TEREN Extravilan

Adresa: Jud. Dolj, T96, P122

Nr. Crt	Nr cadastral Nr. topografic	Suprafața* (mp)	Observații / Referințe
A1		2.440	Sector cadastral:14 Teren neimprejmuit;

B. Partea II. Proprietari și acte

Inscrieri privitoare la dreptul de proprietate și alte drepturi reale		Referințe
/		
Act Notarial nr. CVC AUT.2620, din 29/10/2007 emis de NP GAGEATU ILIE;		
B1	Intabulare, drept de PROPRIETATE, dobandit prin Conventie, cota actuala 1/1, cota initiala 1/1 1) BUIEA CRISTIAN	A1

C. Partea III. SARCINI .

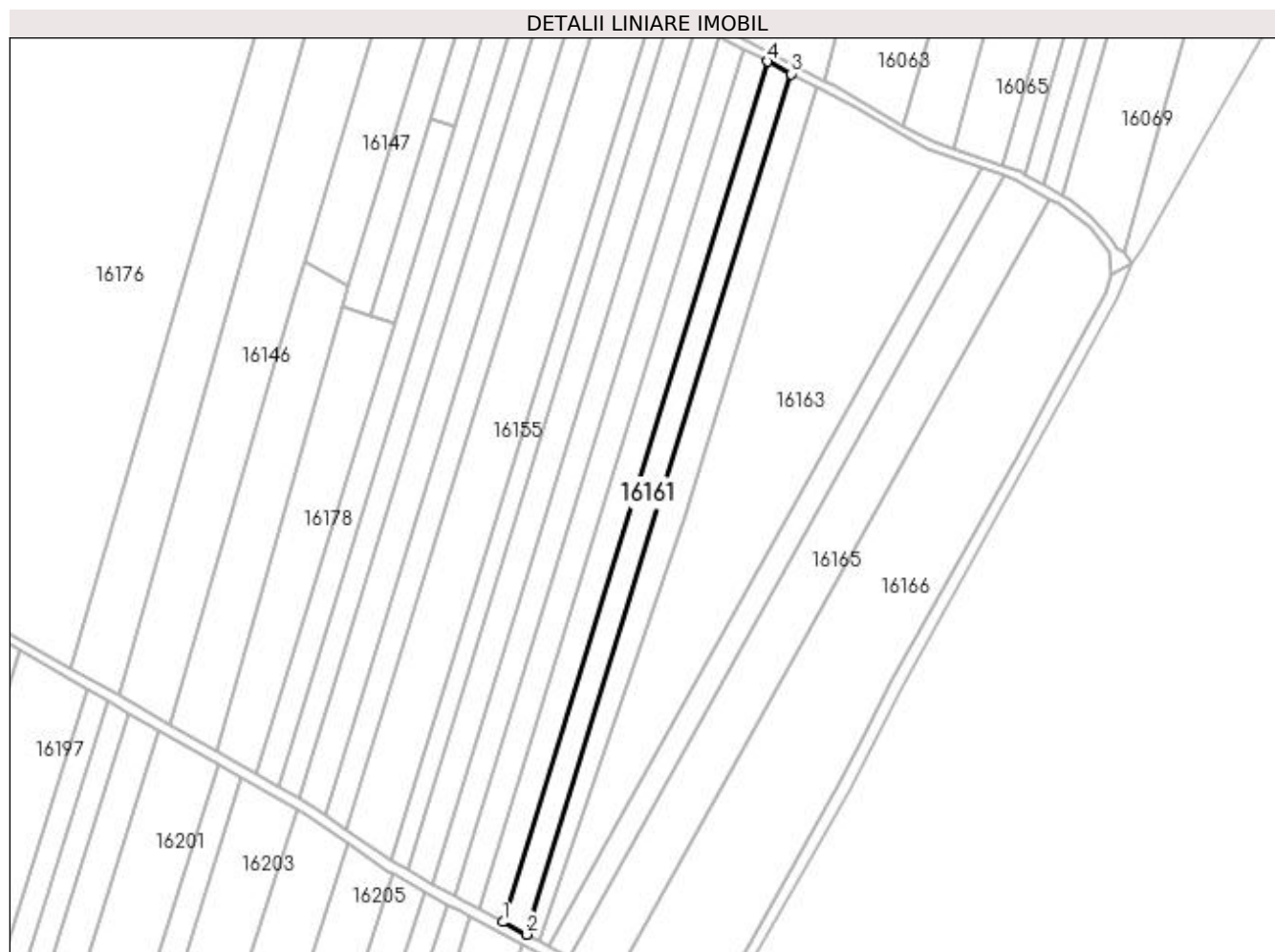
Inscrieri privind dezmembramintele dreptului de proprietate, drepturi reale de garanție și sarcini	Referințe
NU SUNT	

Anexa Nr. 1 La Partea I

Teren

Nr cadastral	Suprafața (mp)*	Observații / Referințe
	2.440	

* Suprafața este determinată în planul de proiecție Stereo 70.



Date referitoare la teren

Crt	Categorie folosință	Intra vilan	Suprafața (mp)	Tarla	Parcelă	Nr. topo	Observații / Referințe
1	arabil	NU	2.440	96	122	-	

Lungime Segmente

1) Valorile lungimilor segmentelor sunt obținute din proiecție în plan.

Punct început	X / Y	Punct sfârșit	X / Y	Lungime segment (** (m)
1	421.202,786 298.289,537	2	421.210,359 298.285,546	8.56
2	421.210,359 298.285,546	3	421.295,657 298.562,787	290.066
3	421.295,657 298.562,787	4	421.288,088 298.566,791	8.563
4	421.288,088 298.566,791	1	421.202,786 298.289,537	290.08

**** Lungimile segmentelor sunt determinate în planul de proiecție Stereo 70 și sunt rotunjite la 1 milimetru.**

***** Distanța dintre puncte este formată din segmente cumulate ce sunt mai mici decât valoarea 1 milimetru.**

**DATE DESPRE IMOBILUL NR. 16162**

Oficiul de Cadastru și Publicitate Imobiliară DOLJ
Biroul de Cadastru și Publicitate Imobiliară Craiova

A. Partea I. Descrierea imobilului

TEREN Extravilan

Adresa: Jud. Dolj, T96, P133

Nr. Crt	Nr cadastral Nr. topografic	Suprafața* (mp)	Observații / Referințe
A1		2.300	Sector cadastral:14 Teren neimprejmuit;

B. Partea II. Proprietari și acte

Inscrieri privitoare la dreptul de proprietate și alte drepturi reale	Referințe
/	
Act Administrativ nr. TDP 2042-1336, din 08/08/2002 emis de COMISIA JUDETEANA DOLJ;	
B1	A1
Intabulare, drept de PROPRIETATE, dobandit prin Reconstituire, cota actuala 1/1, cota initiala 1/1 1) BECU ION, LIPSĂ CNP	

C. Partea III. SARCINI .

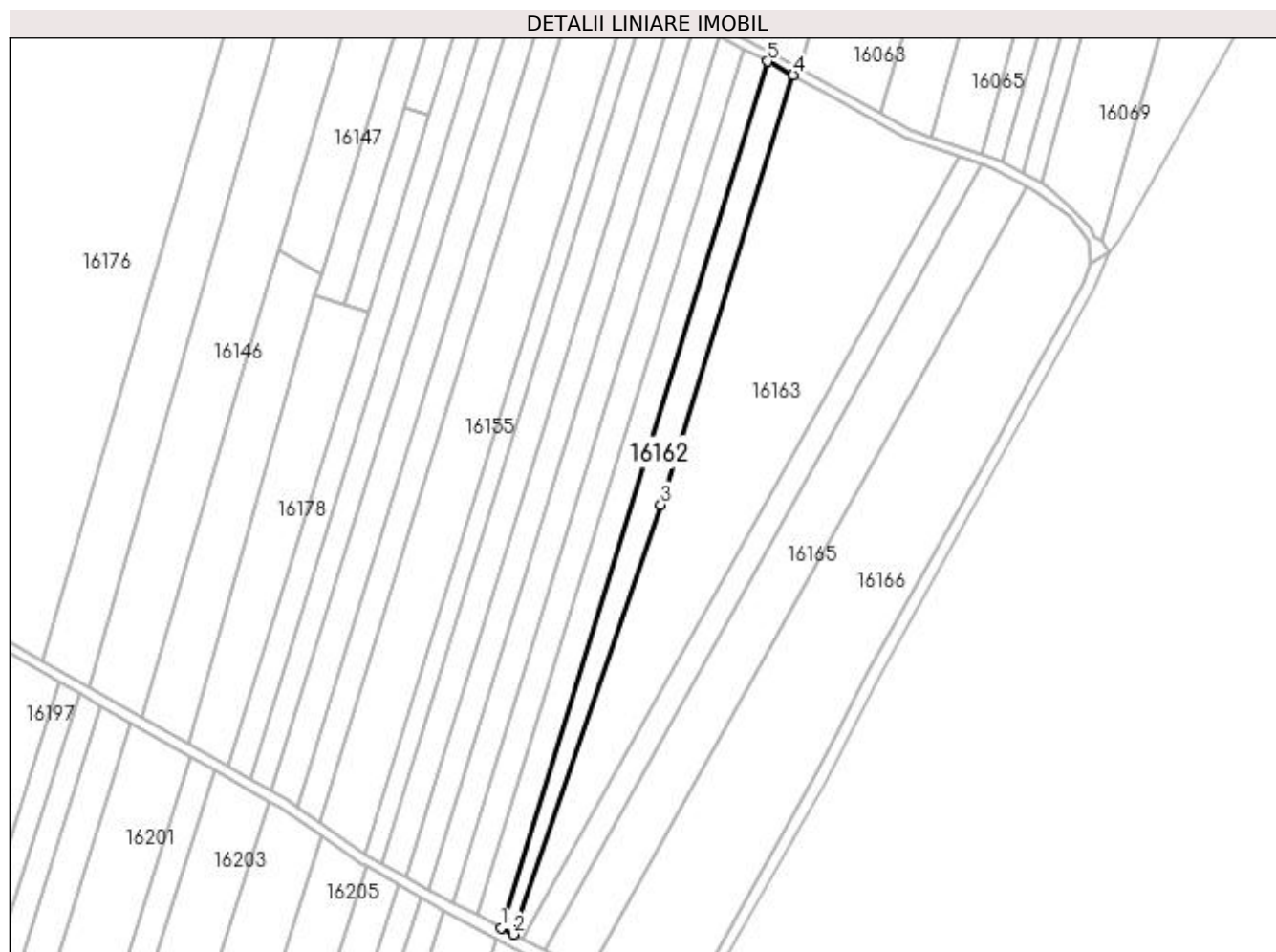
Inscrieri privind dezmembramintele dreptului de proprietate, drepturi reale de garanție și sarcini	Referințe
NU SUNT	

Anexa Nr. 1 La Partea I

Teren

Nr cadastral	Suprafața (mp)*	Observații / Referințe
	2.300	

* Suprafața este determinată în planul de proiecție Stereo 70.



Date referitoare la teren

Crt	Categorie folosință	Intra vilan	Suprafața (mp)	Tarla	Parcelă	Nr. topo	Observații / Referințe
1	arabil	NU	2.300	96	133	-	

Lungime Segmente

1) Valorile lungimilor segmentelor sunt obținute din proiecție în plan.

Punct început	X / Y	Punct sfârșit	X / Y	Lungime segment (** (m)
1	421.210,359 298.285,546	2	421.214,269 298.283,485	4.42
2	421.214,269 298.283,485	3	421.261,582 298.420,961	145.39
3	421.261,582 298.420,961	4	421.303,879 298.558,437	143.836
4	421.303,879 298.558,437	5	421.295,657 298.562,787	9.301
5	421.295,657 298.562,787	1	421.210,359 298.285,546	290.066

**** Lungimile segmentelor sunt determinate în planul de proiecție Stereo 70 și sunt rotunjite la 1 milimetru.**

***** Distanța dintre puncte este formată din segmente cumulate ce sunt mai mici decât valoarea 1 milimetru.**

**DATE DESPRE IMOBILUL NR. 16163**

Oficiul de Cadastru și Publicitate Imobiliară DOLJ
Biroul de Cadastru și Publicitate Imobiliară Craiova

A. Partea I. Descrierea imobilului

TEREN Extravilan

Adresa: Jud. Dolj, T96, P124

Nr. Crt	Nr cadastral Nr. topografic	Suprafața* (mp)	Observații / Referințe
A1		8.530	Sector cadastral:14 Teren neimprejmuit;

B. Partea II. Proprietari și acte

Inscrieri privitoare la dreptul de proprietate și alte drepturi reale	Referințe
/	
Act Administrativ nr. TDP 3450, din 27/07/2005 emis de COMISIA JUDETEANA DOLJ;	
B1	A1
Intabulare, drept de PROPRIETATE, dobândit prin Reconstituire, cota actuala 1/1, cota initiala 1/1 1) BĂLAN IULICĂ, LIPSĂ CNP	

C. Partea III. SARCINI .

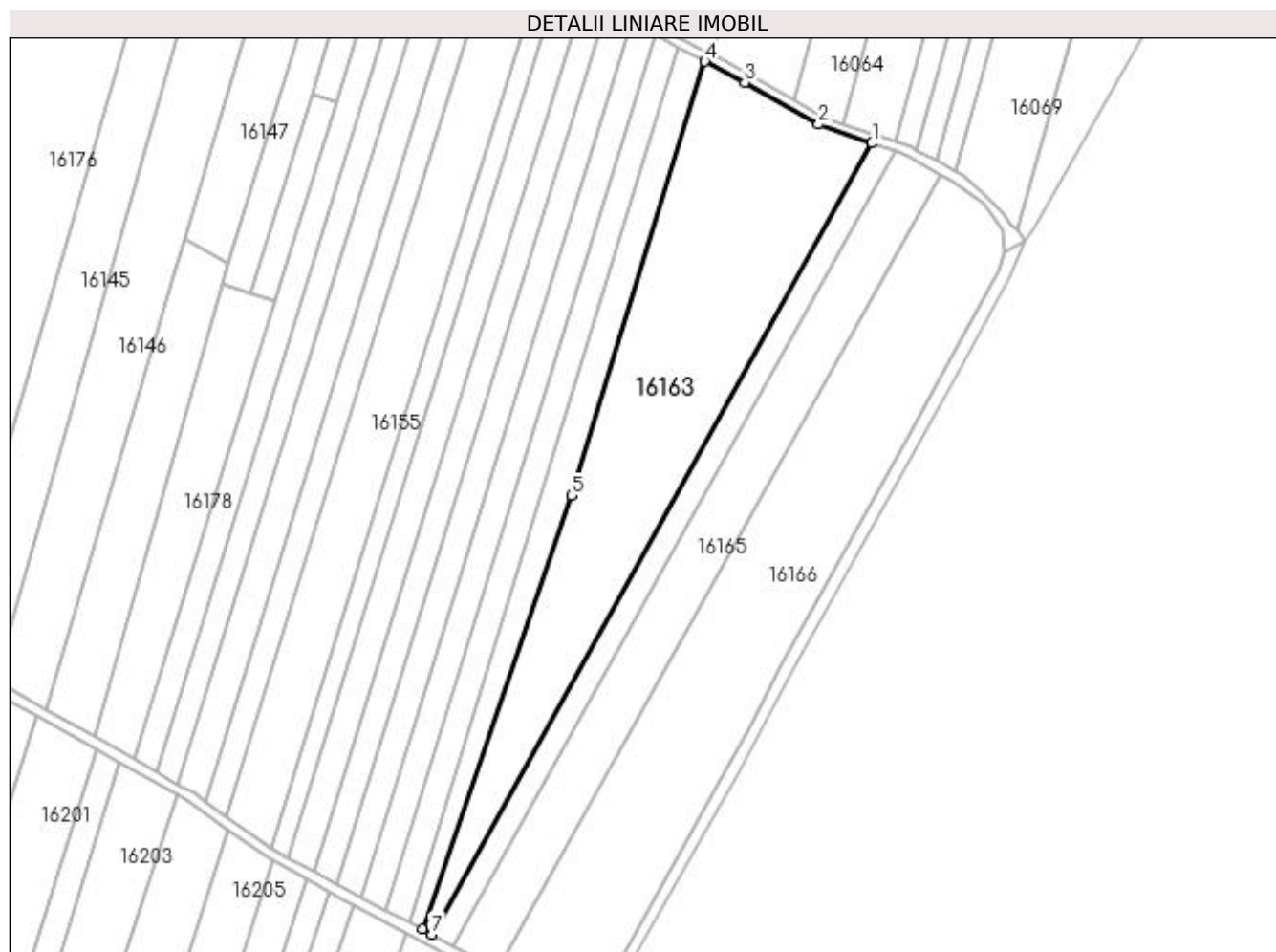
Inscrieri privind dezmembramintele dreptului de proprietate, drepturi reale de garanție și sarcini	Referințe
NU SUNT	

Anexa Nr. 1 La Partea I

Teren

Nr cadastral	Suprafața (mp)*	Observații / Referințe
	8.530	

* Suprafața este determinată în planul de proiecție Stereo 70.



Date referitoare la teren

Crt	Categorie folosință	Intra vilan	Suprafața (mp)	Tarla	Parcelă	Nr. topo	Observații / Referințe
1	arabil	NU	8.530	96	124	-	

Lungime Segmente

1) Valorile lungimilor segmentelor sunt obținute din proiecție în plan.

Punct început	X / Y	Punct sfârșit	X / Y	Lungime segment (** (m)
1	421.356,847 298.532,531	2	421.339,873 298.538,508	17.996
2	421.339,873 298.538,508	3	421.316,493 298.551,764	26.876
3	421.316,493 298.551,764	4	421.303,879 298.558,437	14.271
4	421.303,879 298.558,437	5	421.261,582 298.420,961	143.836
5	421.261,582 298.420,961	6	421.214,269 298.283,485	145.39

Punct început	X / Y	Punct sfârșit	X / Y	Lungime segment (** (m)
6	421.214,269 298.283,485	7	421.217,28 298.281,898	3.403
7	421.217,28 298.281,898	1	421.356,847 298.532,531	286.873

** Lungimile segmentelor sunt determinate în planul de proiecție Stereo 70 și sunt rotunjite la 1 milimetru.

*** Distanța dintre puncte este formată din segmente cumulate ce sunt mai mici decât valoarea 1 milimetru.

**DATE DESPRE IMOBILUL NR. 16164**

Oficiul de Cadastru și Publicitate Imobiliară DOLJ
Biroul de Cadastru și Publicitate Imobiliară Craiova

A. Partea I. Descrierea imobilului

TEREN Extravilan

Adresa: Jud. Dolj, T96, P125

Nr. Crt	Nr cadastral Nr. topografic	Suprafața* (mp)	Observații / Referințe
A1		2.256	Sector cadastral:14 Teren neimprejmuit;

B. Partea II. Proprietari și acte

Inscrieri privitoare la dreptul de proprietate și alte drepturi reale		Referințe
/		
Act Notarial nr. ACT DE PARTAJ AUT.669, din 27/02/2017 emis de NP DEFTA EMIL (CM NR.05 DIN 22-01-2016);		
B1	Intabulare, drept de PROPRIETATE, dobandit prin lesire Din Indiviziune, cota actuala 1/1, cota initiala 1/1 1) VLADU IVENIA	A1

C. Partea III. SARCINI .

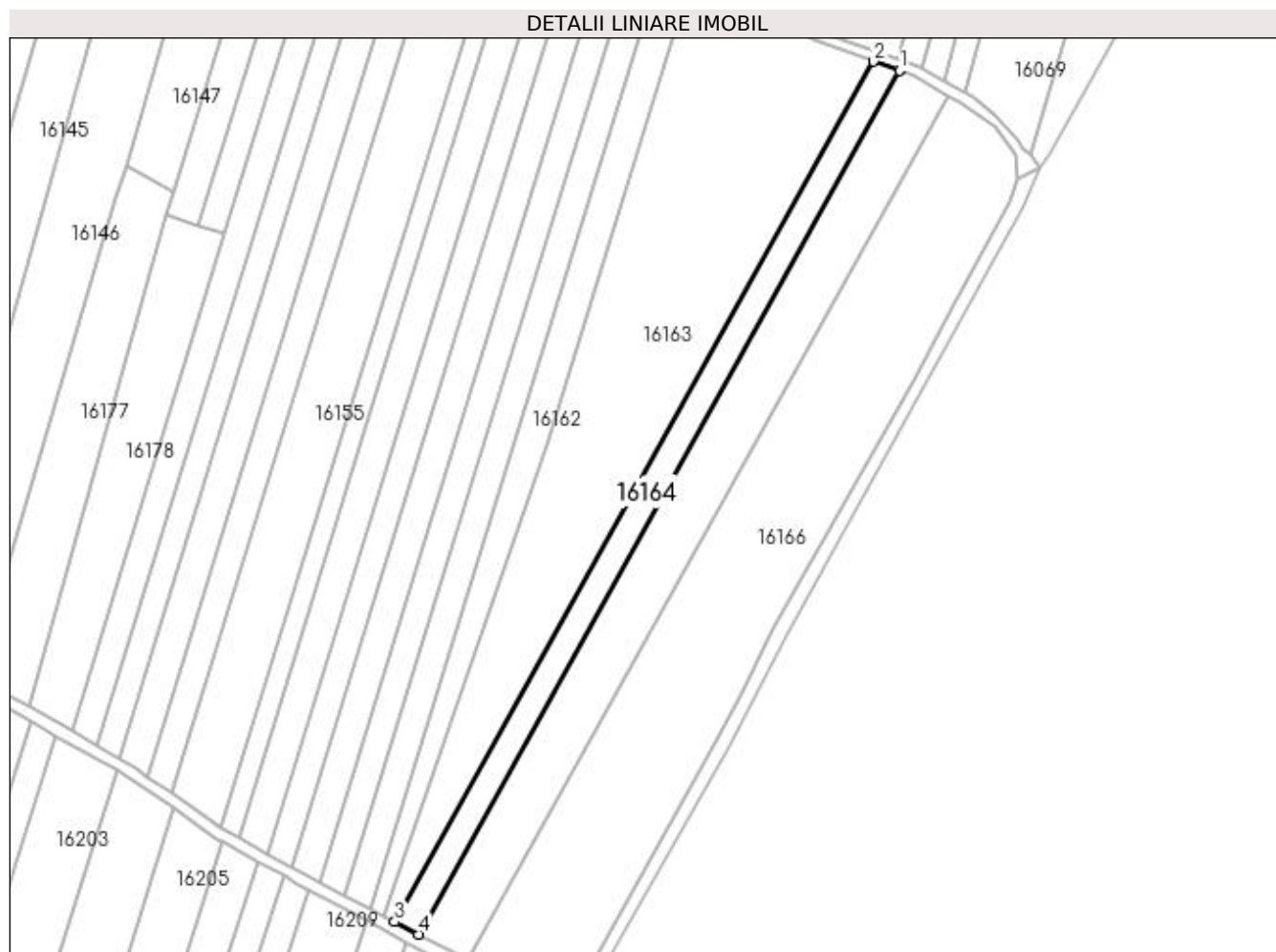
Inscrieri privind dezmembramintele dreptului de proprietate, drepturi reale de garanție și sarcini	Referințe
NU SUNT	

Anexa Nr. 1 La Partea I

Teren

Nr cadastral	Suprafața (mp)*	Observații / Referințe
	2.256	

* Suprafața este determinată în planul de proiecție Stereo 70.



Date referitoare la teren

Crt	Categorie folosință	Intravilan	Suprafața (mp)	Tarla	Parcelă	Nr. topo	Observații / Referințe
1	arabil	NU	2.256	96	125	-	

Lungime Segmente

1) Valorile lungimilor segmentelor sunt obținute din proiecție în plan.

Punct început	X / Y	Punct sfârșit	X / Y	Lungime segment (** (m))
1	421.364,357 298.529,886	2	421.356,847 298.532,531	7.962
2	421.356,847 298.532,531	3	421.217,28 298.281,898	286.873
3	421.217,28 298.281,898	4	421.224,224 298.278,238	7.85
4	421.224,224 298.278,238	1	421.364,357 298.529,886	288.035

**** Lungimile segmentelor sunt determinate în planul de proiecție Stereo 70 și sunt rotunjite la 1 milimetru.**

***** Distanța dintre puncte este formată din segmente cumulate ce sunt mai mici decât valoarea 1 milimetru.**

**DATE DESPRE IMOBILUL NR. 16165**

Oficiul de Cadastru și Publicitate Imobiliară DOLJ
Biroul de Cadastru și Publicitate Imobiliară Craiova

A. Partea I. Descrierea imobilului

TEREN Extravilan

Nr. CF vechi:363
Nr. cadastral vechi:437

Adresa: Jud. Dolj, T96, P126

Nr. Crt	Nr cadastral Nr. topografic	Suprafața* (mp)	Observații / Referințe
A1	33559	4.650	Sector cadastral:14 Teren neimprejmuit;

B. Partea II. Proprietari și acte

Inscrieri privitoare la dreptul de proprietate și alte drepturi reale		Referințe
173264 / 18/09/2018		
Act Notarial nr. CONTRACT DE DONAȚIE aut nr 2604, din 17/09/2018 emis de NP OLTEANU IOANA;		
B1	Intabulare, drept de PROPRIETATE, dobândit prin Conventie, cota actuala 1/1, cota initiala 1/1 1) BALANESCU EUFROSINA	A1

C. Partea III. SARCINI .

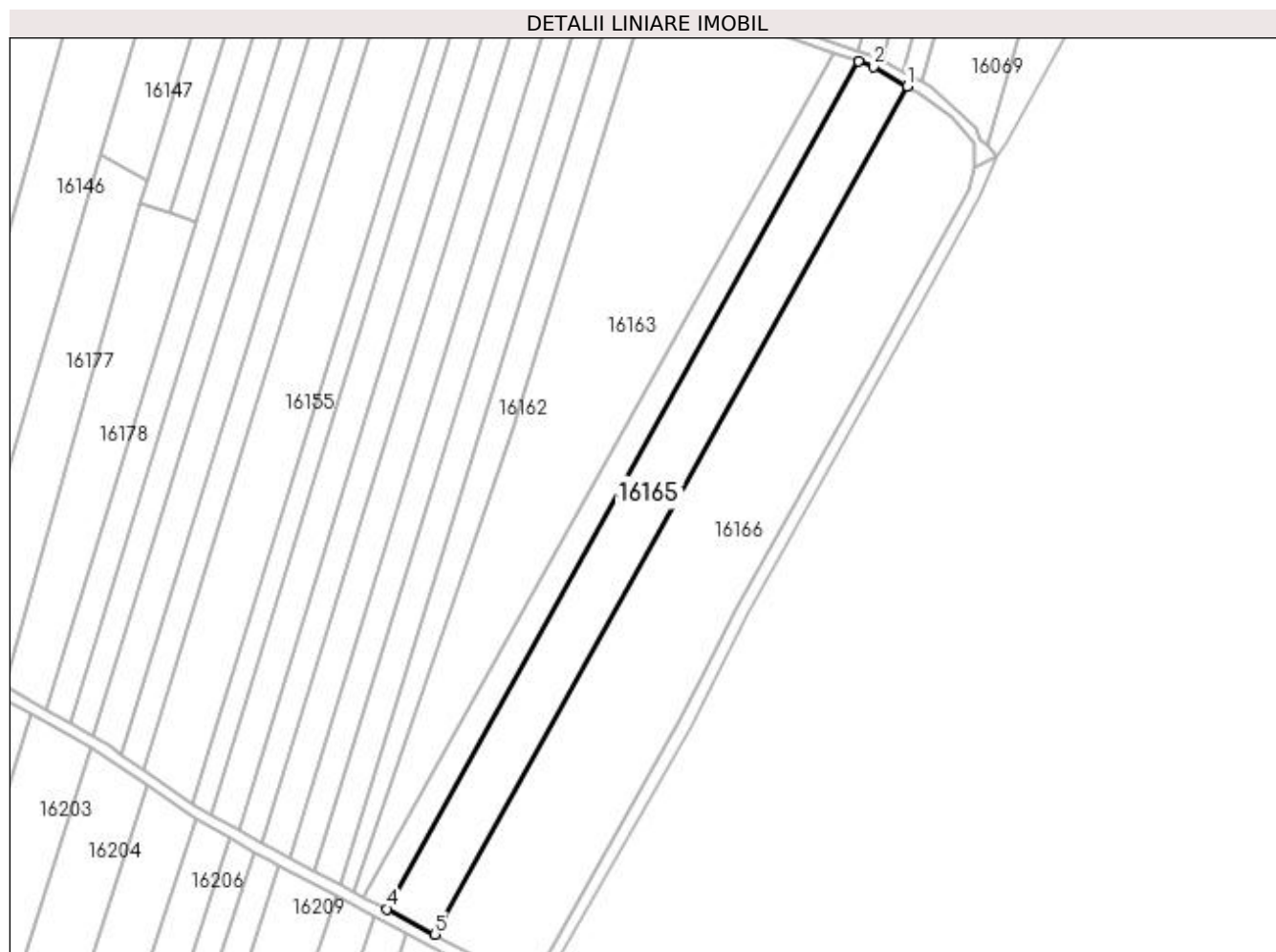
Inscrieri privind dezmembramintele dreptului de proprietate, drepturi reale de garanție și sarcini	Referințe
NU SUNT	

Anexa Nr. 1 La Partea I

Teren

Nr cadastral	Suprafața (mp)*	Observații / Referințe
33559	4.650	

* Suprafața este determinată în planul de proiecție Stereo 70.



Date referitoare la teren

Crt	Categorie folosință	Intra vilan	Suprafața (mp)	Tarla	Parcelă	Nr. topo	Observații / Referințe
1	arabil	NU	4.650	96	126	-	

Lungime Segmente

1) Valorile lungimilor segmentelor sunt obținute din proiecție în plan.

Punct început	X / Y	Punct sfârșit	X / Y	Lungime segment (** (m)
1	421.378,741 298.522,581	2	421.368,64 298.528,378	11.646
2	421.368,64 298.528,378	3	421.364,357 298.529,886	4.54
3	421.364,357 298.529,886	4	421.224,224 298.278,238	288.035
4	421.224,224 298.278,238	5	421.238,489 298.270,719	16.125
5	421.238,489 298.270,719	1	421.378,741 298.522,581	288.279

**** Lungimile segmentelor sunt determinate în planul de proiecție Stereo 70 și sunt rotunjite la 1 milimetru.**

***** Distanța dintre puncte este formată din segmente cumulate ce sunt mai mici decât valoarea 1 milimetru.**

**DATE DESPRE IMOBILUL NR. 16166**

Oficiul de Cadastru și Publicitate Imobiliară DOLJ
Biroul de Cadastru și Publicitate Imobiliară Craiova

A. Partea I. Descrierea imobilului

TEREN Extravilan

Adresa: Jud. Dolj, T96, P127/1

Nr. Crt	Nr cadastral Nr. topografic	Suprafața* (mp)	Observații / Referințe
A1		9.000	Sector cadastral:14 Teren neimprejmit;

B. Partea II. Proprietari și acte

Inscrieri privitoare la dreptul de proprietate și alte drepturi reale		Referințe
/		
Act Administrativ nr. TDP 2743, din 15/04/2004 emis de COMISIA JUDETEANA DOLJ;		
B1	Intabulare, drept de PROPRIETATE, dobândit prin Reconstituire, cota actuala 1/1, cota initiala 1/1 1) BRATU PAULA, LIPSĂ CNP 2) BĂLĂNESCU ION, LIPSĂ CNP 3) SOLOMON ELENA, LIPSĂ CNP 4) BĂLĂNESCU IULICA, LIPSĂ CNP 5) BĂLĂNESCU SEVASTIȚA, LIPSĂ CNP	A1

C. Partea III. SARCINI .

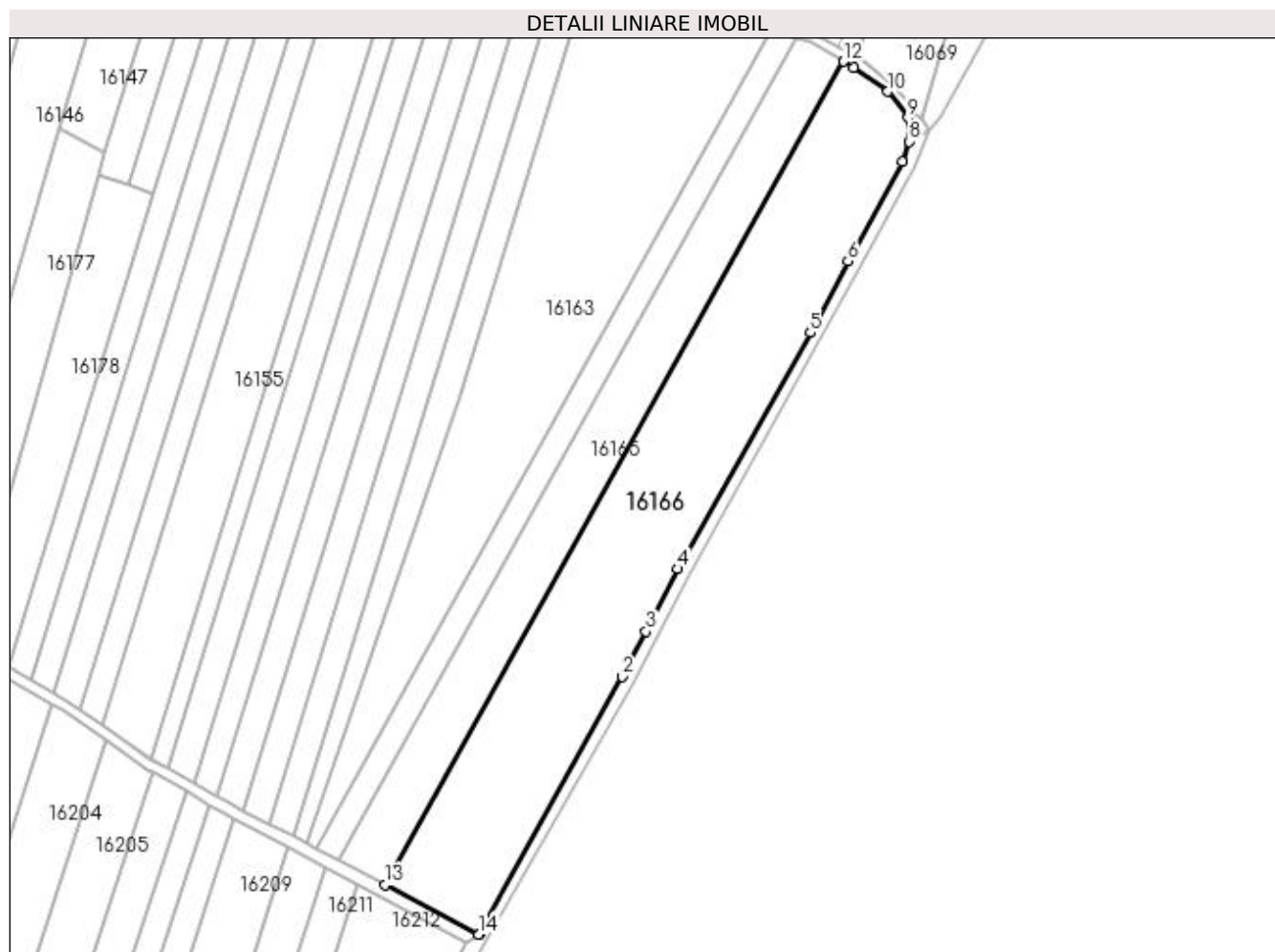
Inscrieri privind dezmembramintele dreptului de proprietate, drepturi reale de garanție și sarcini	Referințe
NU SUNT	

Anexa Nr. 1 La Partea I

Teren

Nr cadastral	Suprafața (mp)*	Observații / Referințe
	9.000	

* Suprafața este determinată în planul de proiecție Stereo 70.



Date referitoare la teren

Crt	Categorie folosință	Intra vilan	Suprafața (mp)	Tarla	Parcelă	Nr. topo	Observații / Referințe
1	arabil	NU	9.000	96	127/1	-	

Lungime Segmente

1) Valorile lungimilor segmentelor sunt obținute din proiecție în plan.

Punct început	X / Y	Punct sfârșit	X / Y	Lungime segment (** (m)
1	421.267,295 298.255,882	2	421.310,986 298.334,458	89.906
2	421.310,986 298.334,458	3	421.318,331 298.348,315	15.683
3	421.318,331 298.348,315	4	421.327,947 298.367,451	21.416
4	421.327,947 298.367,451	5	421.368,579 298.439,686	82.879
5	421.368,579 298.439,686	6	421.380,138 298.461,519	24.704

Punct început	X / Y	Punct sfârşit	X / Y	Lungime segment (** (m)
6	421.380,138 298.461,519	7	421.396,752 298.491,846	34.58
7	421.396,752 298.491,846	8	421.398,795 298.498,119	6.597
8	421.398,795 298.498,119	9	421.398,442 298.505,399	7.288
9	421.398,442 298.505,399	10	421.392,262 298.513,374	10.089
10	421.392,262 298.513,374	11	421.381,848 298.520,798	12.789
11	421.381,848 298.520,798	12	421.378,741 298.522,581	3.583
12	421.378,741 298.522,581	13	421.238,489 298.270,719	288.279
13	421.238,489 298.270,719	14	421.267,085 298.255,648	32.325
14	421.267,085 298.255,648	1	421.267,295 298.255,882	0.314

** Lungimile segmentelor sunt determinate în planul de proiecție Stereo 70 și sunt rotunjite la 1 milimetru.

*** Distanța dintre puncte este formată din segmente cumulate ce sunt mai mici decât valoarea 1 milimetru.

**DATE DESPRE IMOBILUL NR. 16167**

Oficiul de Cadastru și Publicitate Imobiliară DOLJ
Biroul de Cadastru și Publicitate Imobiliară Craiova

A. Partea I. Descrierea imobilului

TEREN Extravilan

Adresa: Jud. Dolj, T96, CN 664/1

Nr. Crt	Nr cadastral Nr. topografic	Suprafața* (mp)	Observații / Referințe
A1		3.983	Sector cadastral:14 Teren neimprejmuit;

B. Partea II. Proprietari și acte

Inscrieri privitoare la dreptul de proprietate și alte drepturi reale		Referințe
/		
Act Normativ nr. LEGEA 7, din 13/03/1996 emis de PARLAMENT;		
B1	Inscrierea provizorie, drept de PROPRIETATE, dobandit prin Lege, cota actuala 1/1, cota initiala 1/1 1) NEIDENTIFICAT NEIDENTIFICAT	A1

C. Partea III. SARCINI .

Inscrieri privind dezmembramintele dreptului de proprietate, drepturi reale de garanție și sarcini	Referințe
NU SUNT	

Anexa Nr. 1 La Partea I

Teren

Nr cadastral	Suprafața (mp)*	Observații / Referințe
	3.983	

* Suprafața este determinată în planul de proiecție Stereo 70.



Date referitoare la teren

Crt	Categorie folosință	Intra vilan	Suprafața (mp)	Tarla	Parcelă	Nr. topo	Observații / Referințe
1	curți constructii	NU	3.983	96	CN 664/1	-	

Lungime Segmente

1) Valorile lungimilor segmentelor sunt obținute din proiecție în plan.

Punct început	X / Y	Punct sfârșit	X / Y	Lungime segment (** (m)	Punct început	X / Y	Punct sfârșit	X / Y	Lungime segment (** (m)
1	421.267,085 298.255,648	2	421.263,326 298.253,139	4.519	2	421.263,326 298.253,139	3	421.168,495 298.082,379	195.326
3	421.168,495 298.082,379	4	421.140,954 298.032,786	56.727	4	421.140,954 298.032,786	5	421.138,105 298.027,657	5.867
5	421.138,105 298.027,657	6	421.134,31 298.017,005	11.309	6	421.134,31 298.017,005	7	421.129,183 298.005,885	12.245
7	421.129,183 298.005,885	8	421.127,781 298.000,554	5.512	8	421.127,781 298.000,554	9	420.927,001 297.632,863	418.939
9	420.927,001 297.632,863	10	420.928,71 297.627,458	5.669	10	420.928,71 297.627,458	11	421.130,518 297.996,638	420.739

Punct început	X / Y	Punct sfârșit	X / Y	Lungime segment (** (m)
11	421.130,518 297.996,638	12	421.138,018 298.015,493	20.291
13	421.141,763 298.026,004	14	421.210,658 298.150,854	142.598
15	421.314,514 298.332,571	16	421.331,475 298.365,566	37.099
17	421.383,641 298.459,588	18	421.400,44 298.490,252	34.964
19	421.405,269 298.501,63	20	421.398,795 298.498,119	7.365
21	421.396,752 298.491,846	22	421.380,138 298.461,519	34.58
23	421.368,579 298.439,686	24	421.327,947 298.367,451	82.879
25	421.318,331 298.348,315	26	421.310,986 298.334,458	15.683
27	421.267,295 298.255,882	1	421.267,085 298.255,648	0.314

Punct început	X / Y	Punct sfârșit	X / Y	Lungime segment (** (m)
12	421.138,018 298.015,493	13	421.141,763 298.026,004	11.158
14	421.210,658 298.150,854	15	421.314,514 298.332,571	209.302
16	421.331,475 298.365,566	17	421.383,641 298.459,588	107.524
18	421.400,44 298.490,252	19	421.405,269 298.501,63	12.36
20	421.398,795 298.498,119	21	421.396,752 298.491,846	6.597
22	421.380,138 298.461,519	23	421.368,579 298.439,686	24.704
24	421.327,947 298.367,451	25	421.318,331 298.348,315	21.416
26	421.310,986 298.334,458	27	421.267,295 298.255,882	89.906

** Lungimile segmentelor sunt determinate în planul de proiecție Stereo 70 și sunt rotunjite la 1 milimetru.

*** Distanța dintre puncte este formată din segmente cumulate ce sunt mai mici decât valoarea 1 milimetru.

**DATE DESPRE IMOBILUL NR. 16168**

Oficiul de Cadastru și Publicitate Imobiliară DOLJ
Biroul de Cadastru și Publicitate Imobiliară Craiova

A. Partea I. Descrierea imobilului

TEREN Extravilan

Adresa: Jud. Dolj, T96, De 288/1

Nr. Crt	Nr cadastral Nr. topografic	Suprafața* (mp)	Observații / Referințe
A1		Din acte: 1.630 Masurata: 1.631	Sector cadastral:14 Teren neimprejmuit;

B. Partea II. Proprietari și acte

Inscrieri privitoare la dreptul de proprietate și alte drepturi reale		Referințe
/		
Act Normativ nr. HG 965, din 05/09/2002 emis de GUVERNUL ROMANIEI (ANEXA NR. 75 - INVENTARUL BUNURILOR CARE APARTIN DOMENIULUI PUBLIC AL COMUNEI LEU);		
B1	Intabulare, drept de PROPRIETATE, dobandit prin Lege, cota actuala 1/1, cota initiala 1/1 1) COMUNA LEU - DOMENIU PUBLIC, CIF:4553631	A1

C. Partea III. SARCINI .

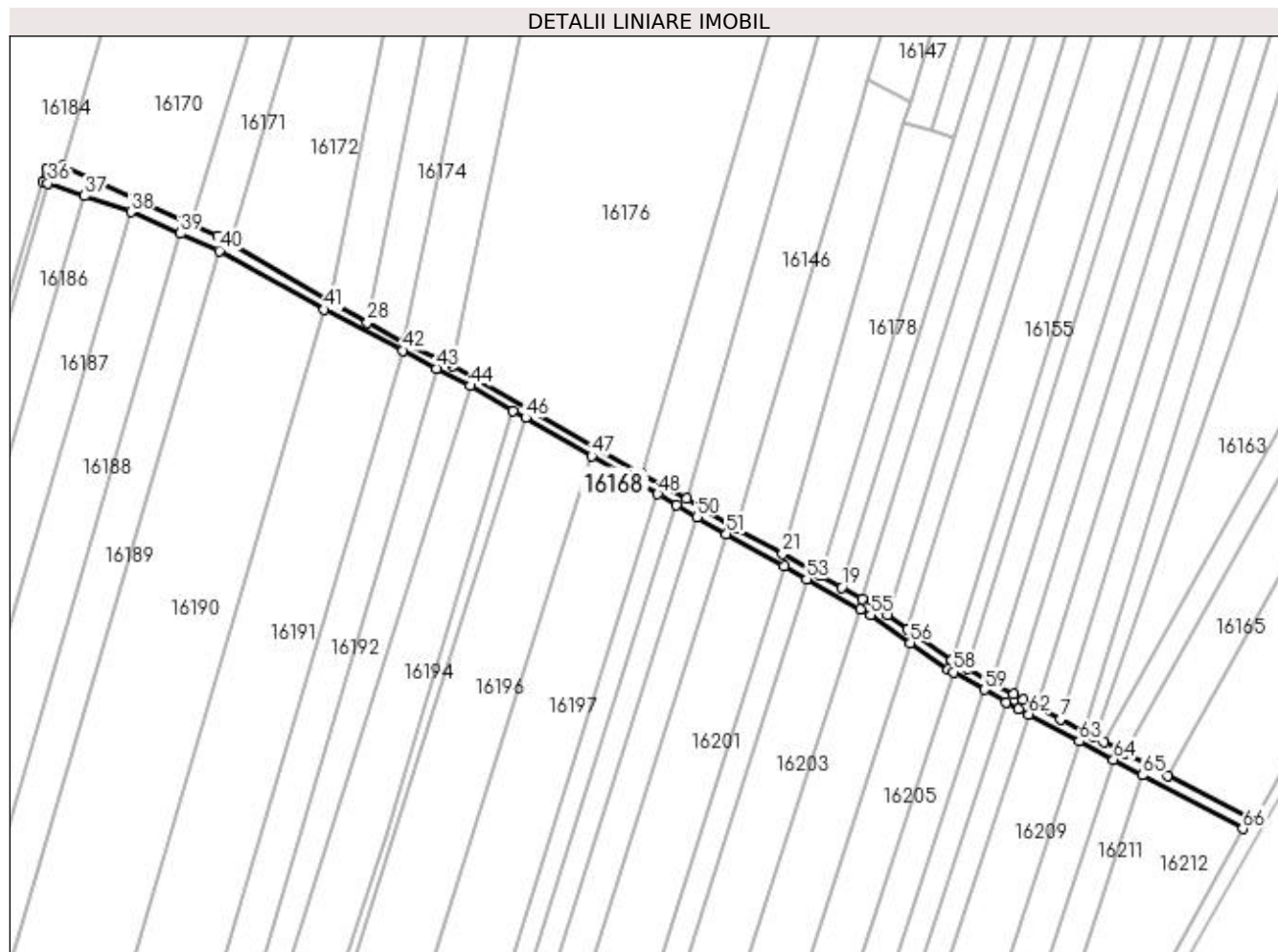
Inscrieri privind dezmembramintele dreptului de proprietate, drepturi reale de garanție și sarcini	Referințe
NU SUNT	

Anexa Nr. 1 La Partea I

Teren

Nr cadastral	Suprafața (mp)*	Observații / Referințe
	Din acte: 1.630 Masurata: 1.631	

* Suprafața este determinată în planul de proiecție Stereo 70.



Date referitoare la teren

Crt	Categorie folosință	Intravilan	Suprafața (mp)	Tarla	Parcelă	Nr. topo	Observații / Referințe
1	drum	NU	1.631	96	De 288/1	-	

Lungime Segmente

1) Valorile lungimilor segmentelor sunt obținute din proiecție în plan.

Punct început	X / Y	Punct sfârșit	X / Y	Lungime segment	Punct început	X / Y	Punct sfârșit	X / Y	Lungime segment	Punct început	X / Y	Punct sfârșit	X / Y	Lungime segment
1	421.267,085 298.255,648	2	421.238,489 298.270,719	32.325	2	421.238,489 298.270,719	3	421.224,224 298.278,238	16.125	3	421.224,224 298.278,238	4	421.217,28 298.281,898	7.85
4	421.217,28 298.281,898	5	421.214,269 298.283,485	3.403	5	421.214,269 298.283,485	6	421.210,359 298.285,546	4.42	6	421.210,359 298.285,546	7	421.202,786 298.289,537	8.56
7	421.202,786 298.289,537	8	421.195,214 298.293,528	8.56	8	421.195,214 298.293,528	9	421.190,553 298.295,984	5.268	9	421.190,553 298.295,984	10	421.187,22 298.297,824	3.807
10	421.187,22 298.297,824	11	421.180,131 298.301,738	8.097	11	421.180,131 298.301,738	12	421.171,968 298.306,244	9.325	12	421.171,968 298.306,244	13	421.167,056 298.308,956	5.61
13	421.167,056 298.308,956	14	421.166,661 298.309,232	0.482	14	421.166,661 298.309,232	15	421.152,146 298.319,393	17.718	15	421.152,146 298.319,393	16	421.145,348 298.324,153	8.299

Punct început	X / Y	Punct sfârșit	X / Y	Lungime segment	Punct început	X / Y	Punct sfârșit	X / Y	Lungime segment	Punct început	X / Y	Punct sfârșit	X / Y	Lungime segment
16	421.145,348 298.324,153	17	421.141,86 298.326,594	4.257	17	421.141,86 298.326,594	18	421.136,937 298.329,42	5.677	18	421.136,937 298.329,42	19	421.130,155 298.333,313	7.82
19	421.130,155 298.333,313	20	421.123,1 298.337,362	8.135	20	421.123,1 298.337,362	21	421.110,467 298.344,454	14.487	21	421.110,467 298.344,454	22	421.095,086 298.352,908	17.551
22	421.095,086 298.352,908	23	421.078,768 298.362,718	19.04	23	421.078,768 298.362,718	24	421.063,636 298.370,958	17.23	24	421.063,636 298.370,958	25	421.001,035 298.406,756	72.114
25	421.001,035 298.406,756	26	420.999,401 298.407,69	1.882	26	420.999,401 298.407,69	27	420.984,846 298.414,747	16.176	27	420.984,846 298.414,747	28	420.972,681 298.421,277	13.807
28	420.972,681 298.421,277	29	420.960,231 298.428,301	14.295	29	420.960,231 298.428,301	30	420.927,165 298.447,75	38.361	30	420.927,165 298.447,75	31	420.922,774 298.450,079	4.971
31	420.922,774 298.450,079	32	420.914,325 298.453,922	9.281	32	420.914,325 298.453,922	33	420.871,302 298.473,491	47.264	33	420.871,302 298.473,491	34	420.866,262 298.472,28	5.183
34	420.866,262 298.472,28	35	420.864,966 298.467,922	4.547	35	420.864,966 298.467,922	36	420.866,493 298.467,403	1.613	36	420.866,493 298.467,403	37	420.878,675 298.463,26	12.868
37	420.878,675 298.463,26	38	420.894,079 298.457,96	16.289	38	420.894,079 298.457,96	39	420.910,481 298.450,775	17.908	39	420.910,481 298.450,775	40	420.923,43 298.445,092	14.141
40	420.923,43 298.445,092	41	420.958,314 298.425,569	39.976	41	420.958,314 298.425,569	42	420.984,27 298.411,969	29.304	42	420.984,27 298.411,969	43	420.995,682 298.405,999	12.879
43	420.995,682 298.405,999	44	421.006,738 298.400,216	12.477	44	421.006,738 298.400,216	45	421.021,079 298.391,984	16.536	45	421.021,079 298.391,984	46	421.025,19 298.389,609	4.748
46	421.025,19 298.389,609	47	421.047,119 298.376,94	25.325	47	421.047,119 298.376,94	48	421.069,027 298.364,283	25.301	48	421.069,027 298.364,283	49	421.075,239 298.360,694	7.174
49	421.075,239 298.360,694	50	421.082,123 298.356,716	7.95	50	421.082,123 298.356,716	51	421.091,866 298.351,087	11.252	51	421.091,866 298.351,087	52	421.111,061 298.340,301	22.018
52	421.111,061 298.340,301	53	421.118,516 298.336,112	8.551	53	421.118,516 298.336,112	54	421.136,41 298.326,059	20.525	54	421.136,41 298.326,059	55	421.139,744 298.324,186	3.824
55	421.139,744 298.324,186	56	421.152,999 298.314,922	16.171	56	421.152,999 298.314,922	57	421.165,579 298.306,13	15.348	57	421.165,579 298.306,13	58	421.167,248 298.305,188	1.916
58	421.167,248 298.305,188	59	421.177,581 298.299,358	11.864	59	421.177,581 298.299,358	60	421.184,867 298.295,247	8.366	60	421.184,867 298.295,247	61	421.188,99 298.292,92	4.734
61	421.188,99 298.292,92	62	421.192,248 298.291,177	3.695	62	421.192,248 298.291,177	63	421.209,051 298.282,184	19.058	63	421.209,051 298.282,184	64	421.220,448 298.276,085	12.926
64	421.220,448 298.276,085	65	421.230,098 298.270,921	10.945	65	421.230,098 298.270,921	66	421.263,326 298.253,139	37.687	66	421.263,326 298.253,139	1	421.267,085 298.255,648	4.519

** Lungimile segmentelor sunt determinate în planul de proiecție Stereo 70 și sunt rotunjite la 1 milimetru.

*** Distanța dintre puncte este formată din segmente cumulate ce sunt mai mici decât valoarea 1 milimetru.

**DATE DESPRE IMOBILUL NR. 16169**

Oficiul de Cadastru și Publicitate Imobiliară DOLJ
Biroul de Cadastru și Publicitate Imobiliară Craiova

A. Partea I. Descrierea imobilului

TEREN Extravilan

Adresa: Jud. Dolj, T96, P138

Nr. Crt	Nr cadastral Nr. topografic	Suprafața* (mp)	Observații / Referințe
A1		2.550	Sector cadastral:14 Teren neimprejmuit;

B. Partea II. Proprietari și acte

Inscrieri privitoare la dreptul de proprietate și alte drepturi reale		Referințe
/		
Act Administrativ nr. TDP 3519, din 27/07/2006 emis de COMISIA JUDETEANA DOLJ (CERTIFICAT DECES SERIA DA NR.747948);		
B1	Intabulare, drept de PROPRIETATE, dobandit prin Reconstituire, cota actuala 1/1, cota initiala 1/1 1) FIERTU IOANA, LIPSĂ CNP DEFUNCT:Da	A1

C. Partea III. SARCINI .

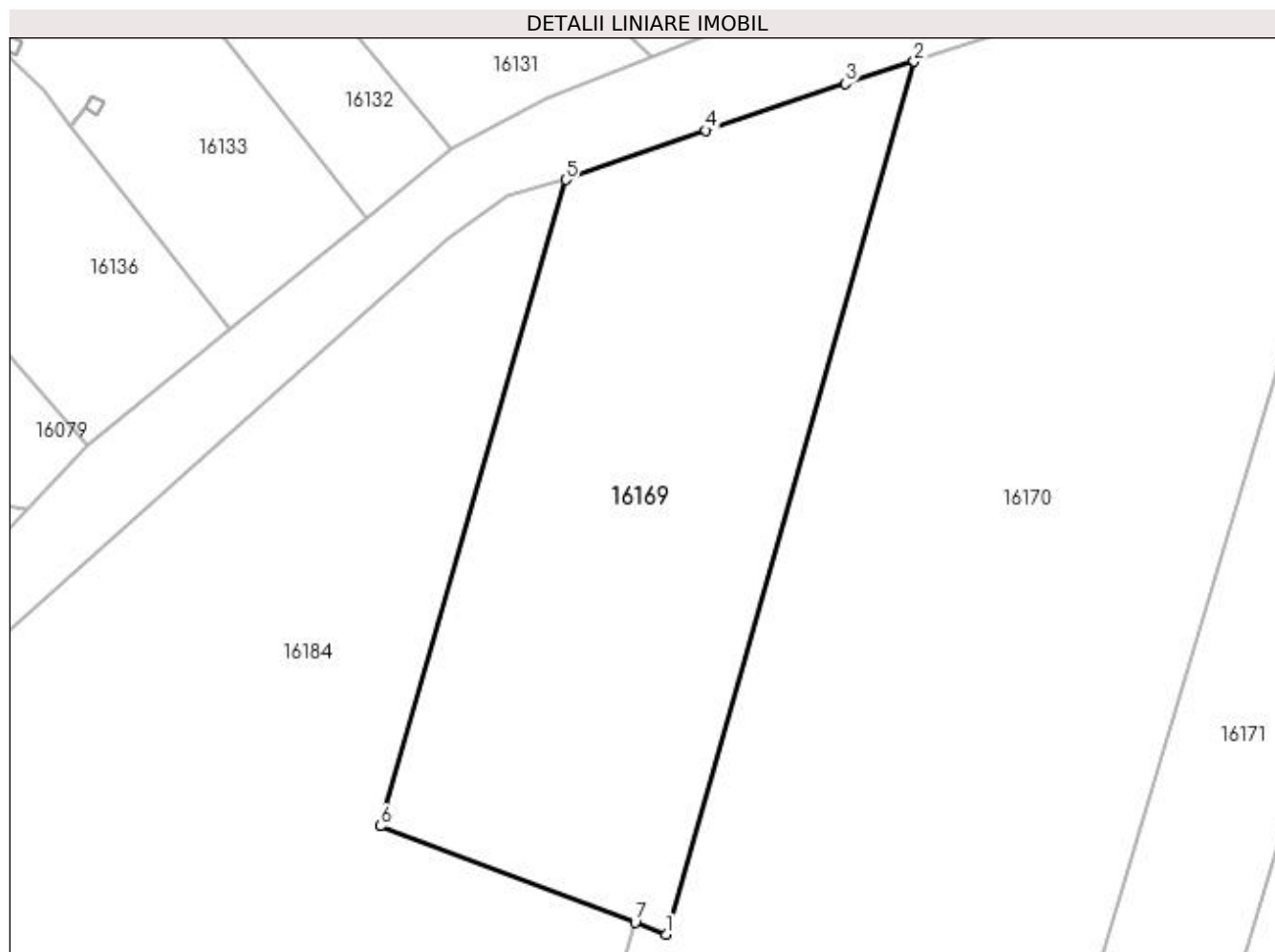
Inscrieri privind dezmembramentele dreptului de proprietate, drepturi reale de garanție și sarcini	Referințe
NU SUNT	

Anexa Nr. 1 La Partea I

Teren

Nr cadastral	Suprafața (mp)*	Observații / Referințe
	2.550	

* Suprafața este determinată în planul de proiecție Stereo 70.



Date referitoare la teren

Crt	Categorie folosință	Intra vilan	Suprafața (mp)	Tarla	Parcelă	Nr. topo	Observații / Referințe
1	arabil	NU	2.550	96	138	-	

Lungime Segmente

1) Valorile lungimilor segmentelor sunt obținute din proiecție în plan.

Punct început	X / Y	Punct sfârșit	X / Y	Lungime segment (** (m)
1	420.889,582 298.523,96	2	420.915,139 298.613,849	93.452
2	420.915,139 298.613,849	3	420.908,042 298.611,592	7.447
3	420.908,042 298.611,592	4	420.893,693 298.606,747	15.145
4	420.893,693 298.606,747	5	420.879,235 298.601,671	15.323
5	420.879,235 298.601,671	6	420.860,101 298.535,095	69.271

Punct început	X / Y	Punct sfârșit	X / Y	Lungime segment (** (m)
6	420.860,101 298.535,095	7	420.886,382 298.525,168	28.094
7	420.886,382 298.525,168	1	420.889,582 298.523,96	3.42

** Lungimile segmentelor sunt determinate în planul de proiecție Stereo 70 și sunt rotunjite la 1 milimetru.

*** Distanța dintre puncte este formată din segmente cumulate ce sunt mai mici decât valoarea 1 milimetru.

**DATE DESPRE IMOBILUL NR. 16170**

Oficiul de Cadastru și Publicitate Imobiliară DOLJ
Biroul de Cadastru și Publicitate Imobiliară Craiova

A. Partea I. Descrierea imobilului

TEREN Extravilan

Adresa: Jud. Dolj, T96, P115

Nr. Crt	Nr cadastral Nr. topografic	Suprafața* (mp)	Observații / Referințe
A1		7.500	Sector cadastral:14 Teren neimprejmuit;

B. Partea II. Proprietari și acte

Inscrieri privitoare la dreptul de proprietate și alte drepturi reale		Referințe
/		
Act Administrativ nr. TDP 3208, din 21/04/2005 emis de COMISIA JUDETEANA DOLJ (CERTIFICAT DECES SERIA D9 NR.036614);		
B1	Intabulare, drept de PROPRIETATE, dobandit prin Reconstituire, cota actuala 1/1, cota initiala 1/1 1) CINCIU MIHALACHE, LIPSĂ CNP DEFUNCT:Da	A1

C. Partea III. SARCINI .

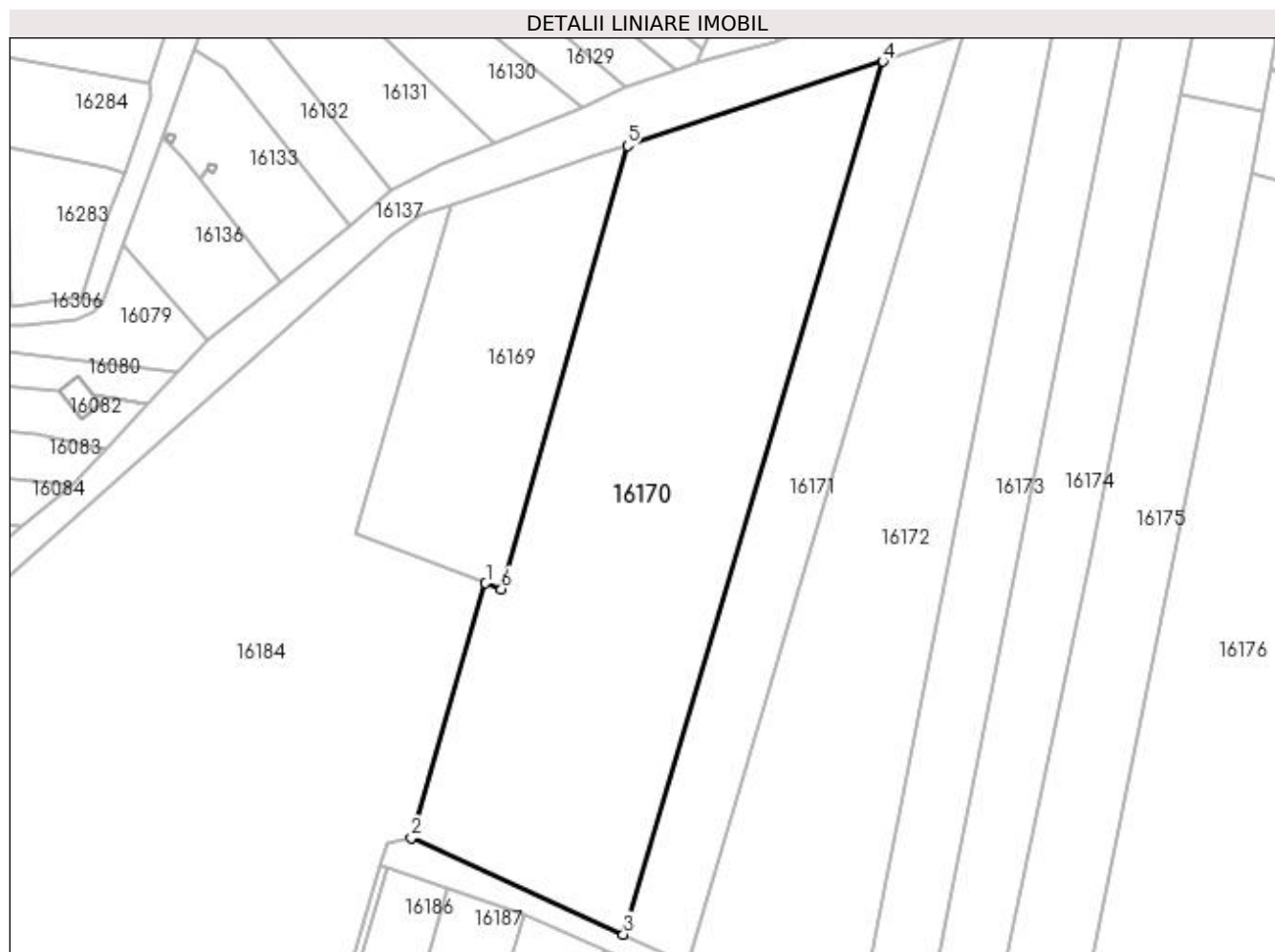
Inscrieri privind dezmembramintele dreptului de proprietate, drepturi reale de garanție și sarcini	Referințe
NU SUNT	

Anexa Nr. 1 La Partea I

Teren

Nr cadastral	Suprafața (mp)*	Observații / Referințe
	7.500	

* Suprafața este determinată în planul de proiecție Stereo 70.



Date referitoare la teren

Crt	Categorie folosință	Intra vilan	Suprafața (mp)	Tarla	Parcelă	Nr. topo	Observații / Referințe
1	arabil	NU	7.500	96	115	-	

Lungime Segmente

1) Valorile lungimilor segmentelor sunt obținute din proiecție în plan.

Punct început	X / Y	Punct sfârșit	X / Y	Lungime segment (** (m)
1	420.886,382 298.525,168	2	420.871,302 298.473,491	53.833
2	420.871,302 298.473,491	3	420.914,325 298.453,922	47.264
3	420.914,325 298.453,922	4	420.966,958 298.630,942	184.679
4	420.966,958 298.630,942	5	420.915,139 298.613,849	54.565
5	420.915,139 298.613,849	6	420.889,582 298.523,96	93.452

Punct început	X / Y	Punct sfârșit	X / Y	Lungime segment (** (m)
6	420.889,582 298.523,96	1	420.886,382 298.525,168	3.42

** Lungimile segmentelor sunt determinate în planul de proiecție Stereo 70 și sunt rotunjite la 1 milimetru.

*** Distanța dintre puncte este formată din segmente cumulate ce sunt mai mici decât valoarea 1 milimetru.

**DATE DESPRE IMOBILUL NR. 16171**

Oficiul de Cadastru și Publicitate Imobiliară DOLJ
Biroul de Cadastru și Publicitate Imobiliară Craiova

A. Partea I. Descrierea imobilului

TEREN Extravilan

Adresa: Jud. Dolj, T96, P136/1

Nr. Crt	Nr cadastral Nr. topografic	Suprafața* (mp)	Observații / Referințe
A1	34926	2.681	Sector cadastral:14 Teren neimprejmuit;

B. Partea II. Proprietari și acte

Inscrieri privitoare la dreptul de proprietate și alte drepturi reale		Referințe
211483 / 31/08/2021		
Act Notarial nr. contract de vânzare-cumpărare aut. 2101, din 25/08/2021 emis de NP Defta Florentin Leonard;		
B1	Intabulare, drept de PROPRIETATE, dobandit prin Conventie, cota actuala 1/1, cota initiala 1/1 1) STAIUS COSTINEL 2) STAIUS ANA MARIA	A1

C. Partea III. SARCINI .

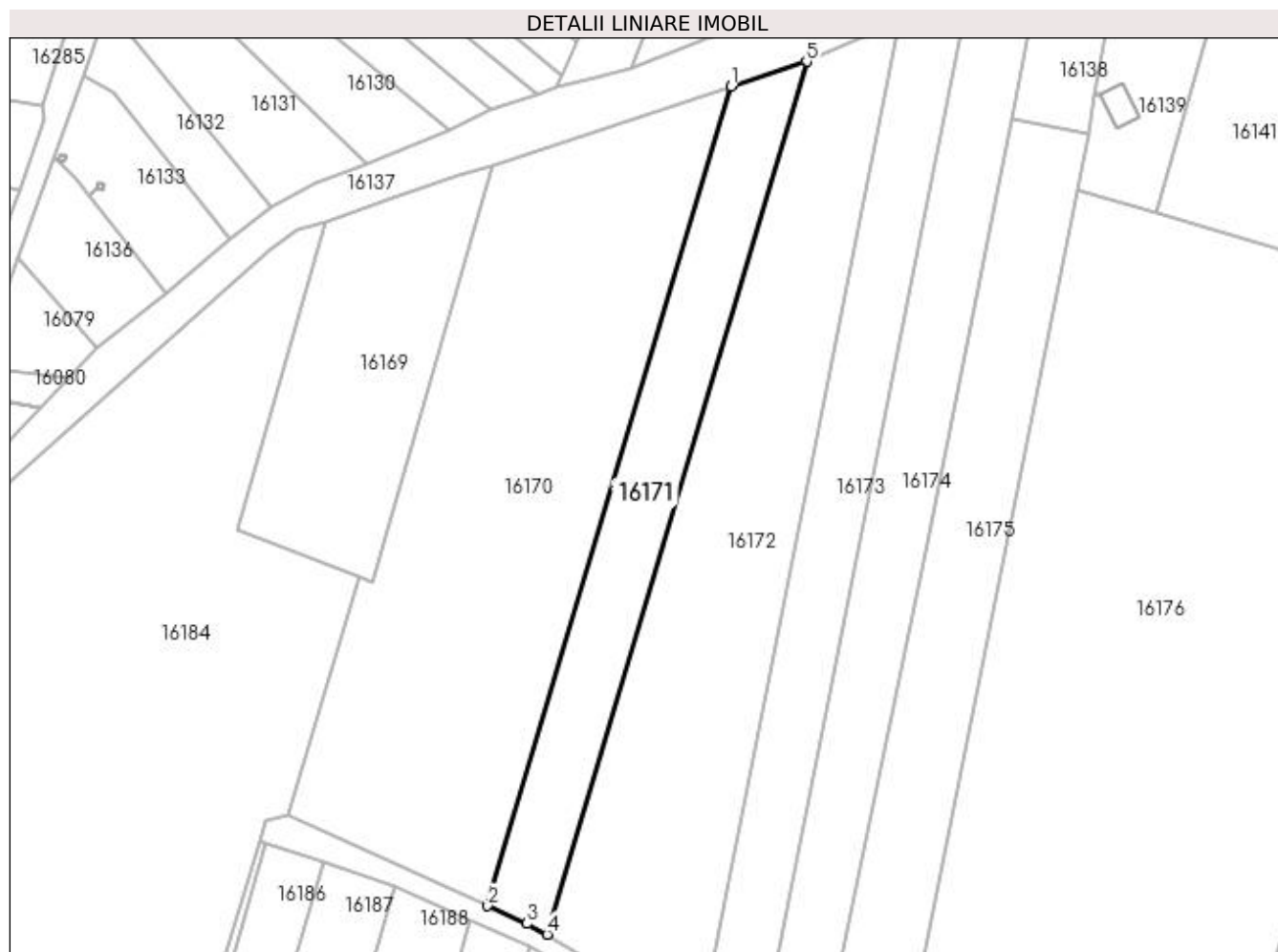
Inscrieri privind dezmembramintele dreptului de proprietate, drepturi reale de garanție și sarcini	Referințe
NU SUNT	

Anexa Nr. 1 La Partea I

Teren

Nr cadastral	Suprafața (mp)*	Observații / Referințe
34926	2.681	

* Suprafața este determinată în planul de proiecție Stereo 70.



Date referitoare la teren

Crt	Categorie folosință	Intra vilan	Suprafața (mp)	Tarla	Parcelă	Nr. topo	Observații / Referințe
1	arabil	NU	2.681	96	136/1	-	

Lungime Segmente

1) Valorile lungimilor segmentelor sunt obținute din proiecție în plan.

Punct început	X / Y	Punct sfârșit	X / Y	Lungime segment (** (m)
1	420.966,958 298.630,942	2	420.914,325 298.453,922	184.679
2	420.914,325 298.453,922	3	420.922,774 298.450,079	9.281
3	420.922,774 298.450,079	4	420.927,165 298.447,75	4.971
4	420.927,165 298.447,75	5	420.983,228 298.636,309	196.716
5	420.983,228 298.636,309	1	420.966,958 298.630,942	17.133

**** Lungimile segmentelor sunt determinate în planul de proiecție Stereo 70 și sunt rotunjite la 1 milimetru.**

***** Distanța dintre puncte este formată din segmente cumulate ce sunt mai mici decât valoarea 1 milimetru.**

**DATE DESPRE IMOBILUL NR. 16172**

Oficiul de Cadastru și Publicitate Imobiliară DOLJ
Biroul de Cadastru și Publicitate Imobiliară Craiova

A. Partea I. Descrierea imobilului

TEREN Extravilan

Adresa: Jud. Dolj, T96, P135

Nr. Crt	Nr cadastral Nr. topografic	Suprafața* (mp)	Observații / Referințe
A1		5.638	Sector cadastral:14 Teren neimpregmuit;

B. Partea II. Proprietari și acte

Inscrieri privitoare la dreptul de proprietate și alte drepturi reale	Referințe
/	
Act Administrativ nr. TDP 3145, din 17/01/2005 emis de COMISIA JUDETEANA DOLJ (CERTIFICAT DECES SERIA DC NR.273773);	
B1	A1
Intabulare, drept de PROPRIETATE, dobandit prin Reconstituire, cota actuala 1/1, cota initiala 1/1	
1) POPA DUMITRA, LIPSĂ CNP	
2) MITRICEL CONSTANTA, LIPSĂ CNP	
3) BIDIREAC IOANA, LIPSĂ CNP DEFUNCT:Da	
4) BUIA ION, LIPSĂ CNP	

C. Partea III. SARCINI .

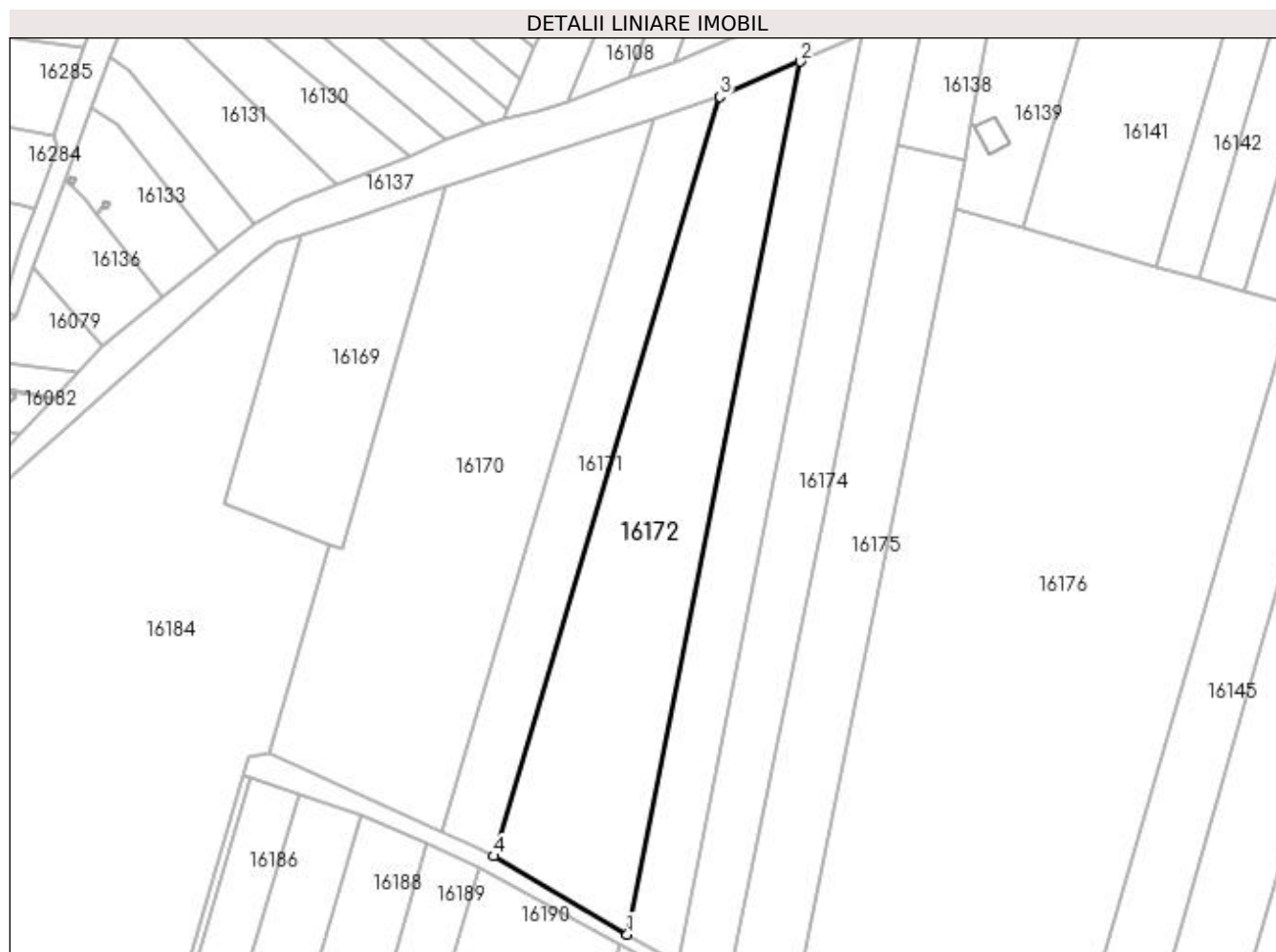
Inscrieri privind dezmembramintele dreptului de proprietate, drepturi reale de garanție și sarcini	Referințe
NU SUNT	

Anexa Nr. 1 La Partea I

Teren

Nr cadastral	Suprafața (mp)*	Observații / Referințe
	5.638	

* Suprafața este determinată în planul de proiecție Stereo 70.



Date referitoare la teren

Crt	Categorie folosință	Intra vilan	Suprafața (mp)	Tarla	Parcelă	Nr. topo	Observații / Referințe
1	arabil	NU	5.638	96	135	-	

Lungime Segmente

1) Valorile lungimilor segmentelor sunt obținute din proiecție în plan.

Punct început	X / Y	Punct sfârșit	X / Y	Lungime segment (** (m)
1	420.960,231 298.428,301	2	421.003,183 298.645,035	220.949
2	421.003,183 298.645,035	3	420.983,228 298.636,309	21.78
3	420.983,228 298.636,309	4	420.927,165 298.447,75	196.716
4	420.927,165 298.447,75	1	420.960,231 298.428,301	38.361

**** Lungimile segmentelor sunt determinate în planul de proiecție Stereo 70 și sunt rotunjite la 1 milimetru.**

***** Distanța dintre puncte este formată din segmente cumulate ce sunt mai mici decât valoarea 1 milimetru.**

**DATE DESPRE IMOBILUL NR. 16173**

Oficiul de Cadastru și Publicitate Imobiliară DOLJ
Biroul de Cadastru și Publicitate Imobiliară Craiova

A. Partea I. Descrierea imobilului

TEREN Extravilan

Adresa: Jud. Dolj, T96, P134/1

Nr. Crt	Nr cadastral Nr. topografic	Suprafața* (mp)	Observații / Referințe
A1		3.095	Sector cadastral:14 Teren neimprejmuit;

B. Partea II. Proprietari și acte

Inscrieri privitoare la dreptul de proprietate și alte drepturi reale		Referințe
/		
Act Notarial nr. ACT DE PARTAJ AUT.1222, din 27/12/2005 emis de NP FURTUNA SIMONA (CM NR.74 DIN 27-12-2005);		
B1	Intabulare, drept de PROPRIETATE, dobandit prin lesire Din Indiviziune, cota actuala 1/1, cota initiala 1/1 1) GRUIA COSTICA	A1

C. Partea III. SARCINI .

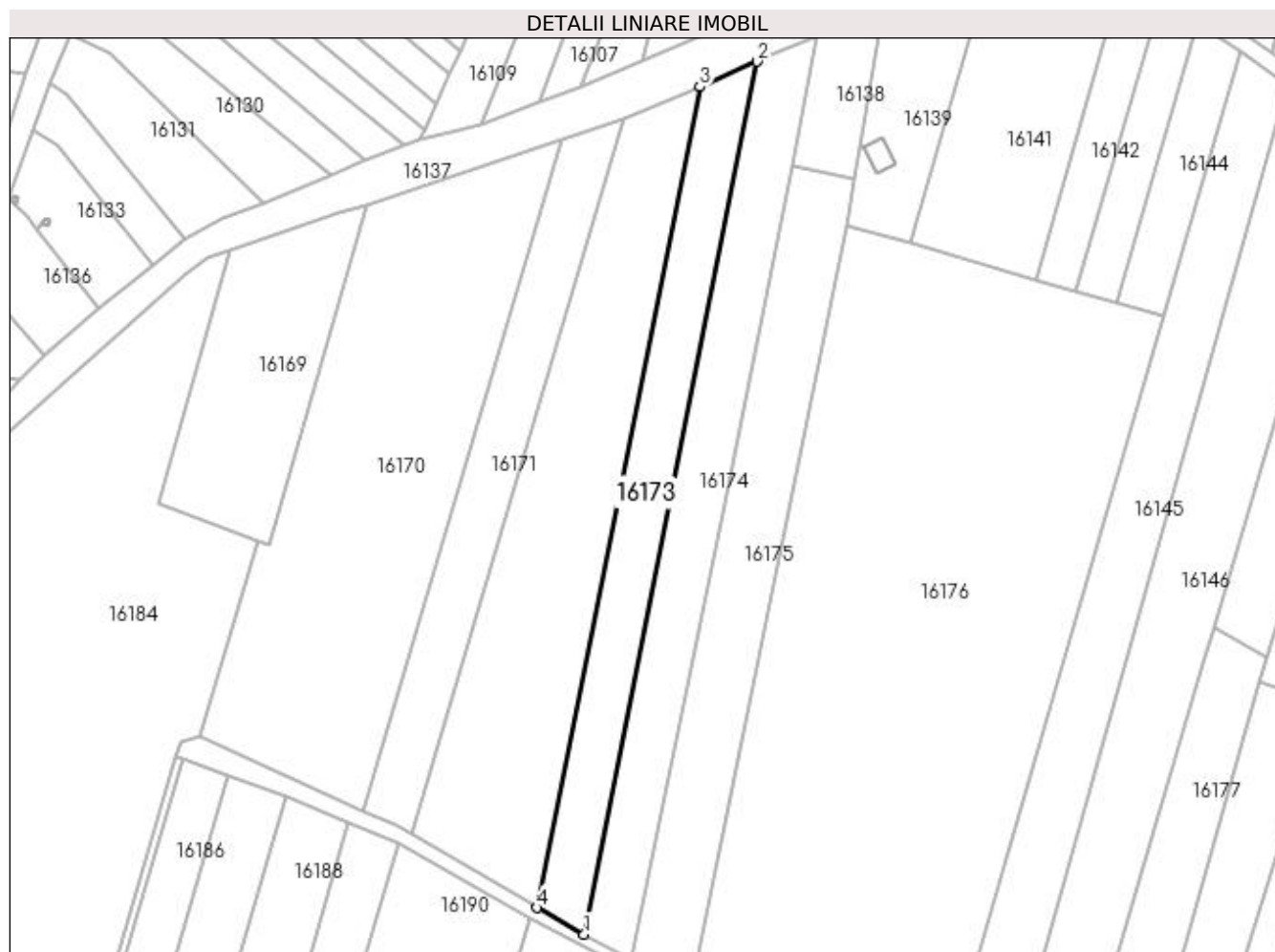
Inscrieri privind dezmembramentele dreptului de proprietate, drepturi reale de garanție și sarcini	Referințe
NU SUNT	

Anexa Nr. 1 La Partea I

Teren

Nr cadastral	Suprafața (mp)*	Observații / Referințe
	3.095	

* Suprafața este determinată în planul de proiecție Stereo 70.



Date referitoare la teren

Crt	Categorie folosință	Intravilan	Suprafața (mp)	Tarla	Parcelă	Nr. topo	Observații / Referințe
1	arabil	NU	3.095	96	134/1	-	

Lungime Segmente

1) Valorile lungimilor segmentelor sunt obținute din proiecție în plan.

Punct început	X / Y	Punct sfârșit	X / Y	Lungime segment (** (m)
1	420.972,681 298.421,277	2	421.018,34 298.651,663	234.866
2	421.018,34 298.651,663	3	421.003,183 298.645,035	16.542
3	421.003,183 298.645,035	4	420.960,231 298.428,301	220.949
4	420.960,231 298.428,301	1	420.972,681 298.421,277	14.295

**** Lungimile segmentelor sunt determinate în planul de proiecție Stereo 70 și sunt rotunjite la 1 milimetru.**

***** Distanța dintre puncte este formată din segmente cumulate ce sunt mai mici decât valoarea 1 milimetru.**

**DATE DESPRE IMOBILUL NR. 16174**

Oficiul de Cadastru și Publicitate Imobiliară DOLJ
Biroul de Cadastru și Publicitate Imobiliară Craiova

A. Partea I. Descrierea imobilului

TEREN Extravilan

Adresa: Jud. Dolj, T96, P133

Nr. Crt	Nr cadastral Nr. topografic	Suprafața* (mp)	Observații / Referințe
A1	34868	3.400	Sector cadastral:14 Teren neimprejmuit;

B. Partea II. Proprietari și acte

Inscrieri privitoare la dreptul de proprietate și alte drepturi reale	Referințe
156234 / 23/06/2021	
Act Notarial nr. CONTRACT DE VÂNZARE AUT. SUB NR. 1299, din 18/06/2021 emis de DINCĂ ALINA CAMELIA;	
B1	A1
Intabulare, drept de PROPRIETATE, dobândit prin Conventie, cota actuala 1/1, cota initiala 1/1 1) CALINESCU CLAUDIU FLORENTIN	

C. Partea III. SARCINI .

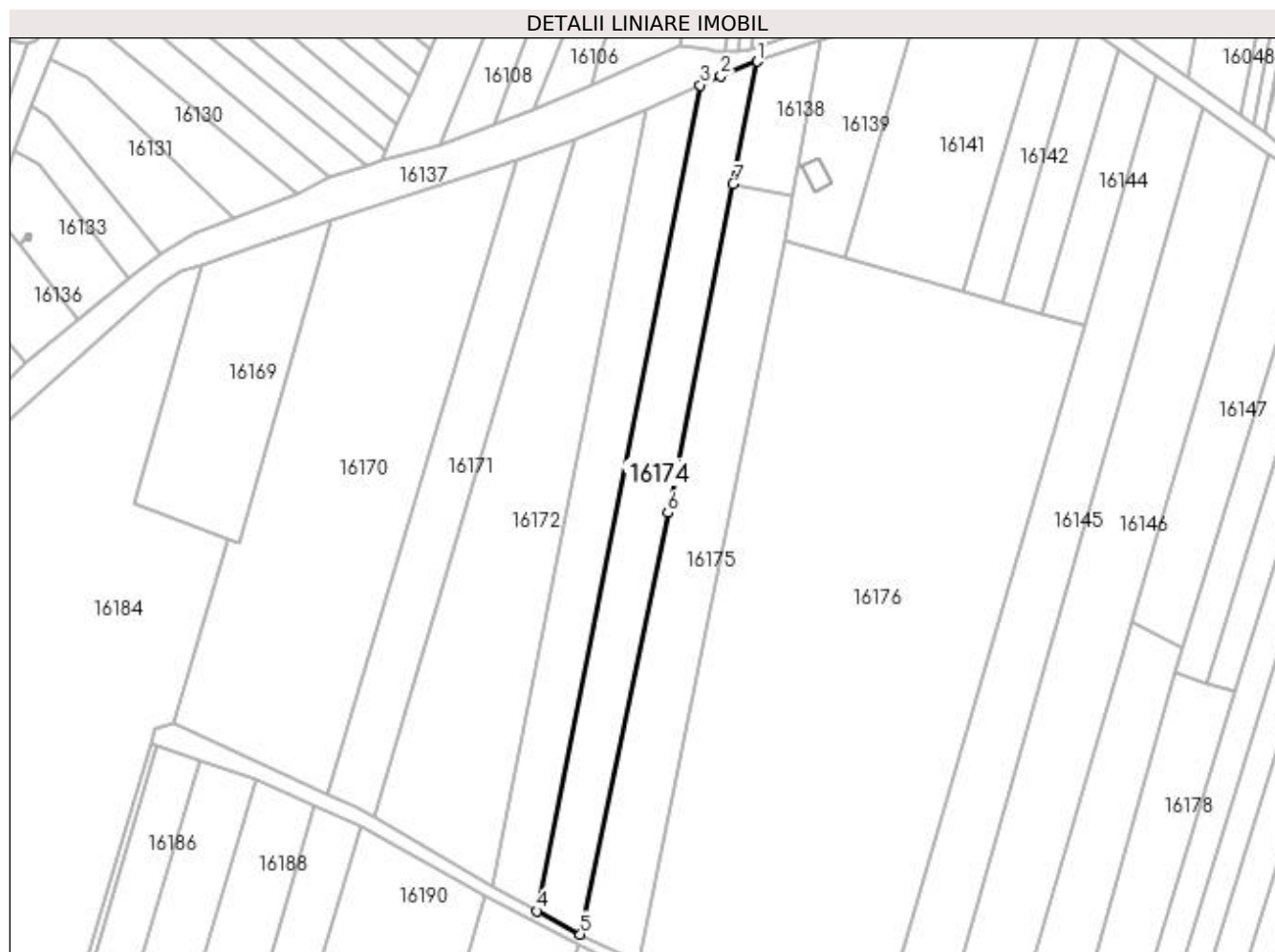
Inscrieri privind dezmembramintele dreptului de proprietate, drepturi reale de garanție și sarcini	Referințe
NU SUNT	

Anexa Nr. 1 La Partea I

Teren

Nr cadastral	Suprafața (mp)*	Observații / Referințe
34868	3.400	

* Suprafața este determinată în planul de proiecție Stereo 70.



Date referitoare la teren

Crt	Categorie folosință	Intra vilan	Suprafața (mp)	Tarla	Parcelă	Nr. topo	Observații / Referințe
1	arabil	NU	3.400	96	133	-	

Lungime Segmente

1) Valorile lungimilor segmentelor sunt obținute din proiecție în plan.

Punct început	X / Y	Punct sfârșit	X / Y	Lungime segment (** (m)
1	421.034,267 298.658,283	2	421.024,119 298.654,19	10.943
2	421.024,119 298.654,19	3	421.018,34 298.651,663	6.307
3	421.018,34 298.651,663	4	420.972,681 298.421,277	234.866
4	420.972,681 298.421,277	5	420.984,846 298.414,747	13.807
5	420.984,846 298.414,747	6	421.009,305 298.532,33	120.101

Punct început	X / Y	Punct sfârşit	X / Y	Lungime segment (** (m)
6	421.009,305 298.532,33	7	421.027,492 298.624,098	93.553
7	421.027,492 298.624,098	1	421.034,267 298.658,283	34.85

** Lungimile segmentelor sunt determinate în planul de proiecţie Stereo 70 şi sunt rotunjite la 1 milimetru.

*** Distanţa dintre puncte este formată din segmente cumulate ce sunt mai mici decât valoarea 1 milimetru.

**DATE DESPRE IMOBILUL NR. 16175**

Oficiul de Cadastru și Publicitate Imobiliară DOLJ
Biroul de Cadastru și Publicitate Imobiliară Craiova

A. Partea I. Descrierea imobilului

TEREN Extravilan

Adresa: Jud. Dolj, T96, P132

Nr. Crt	Nr cadastral Nr. topografic	Suprafața* (mp)	Observații / Referințe
A1		3.700	Sector cadastral:14 Teren neimprejmuit;

B. Partea II. Proprietari și acte

Inscrieri privitoare la dreptul de proprietate și alte drepturi reale		Referințe
/		
Act Administrativ nr. TDP 2673, din 04/04/2005 emis de COMISIA JUDETEANA DOLJ (CERTIFICAT DECES SERIA DR NR.547426);		
B1	Intabulare, drept de PROPRIETATE, dobandit prin Reconstituire, cota actuala 1/1, cota initiala 1/1 1) VIRTOSU VELICA DEFUNCT:Da	A1

C. Partea III. SARCINI .

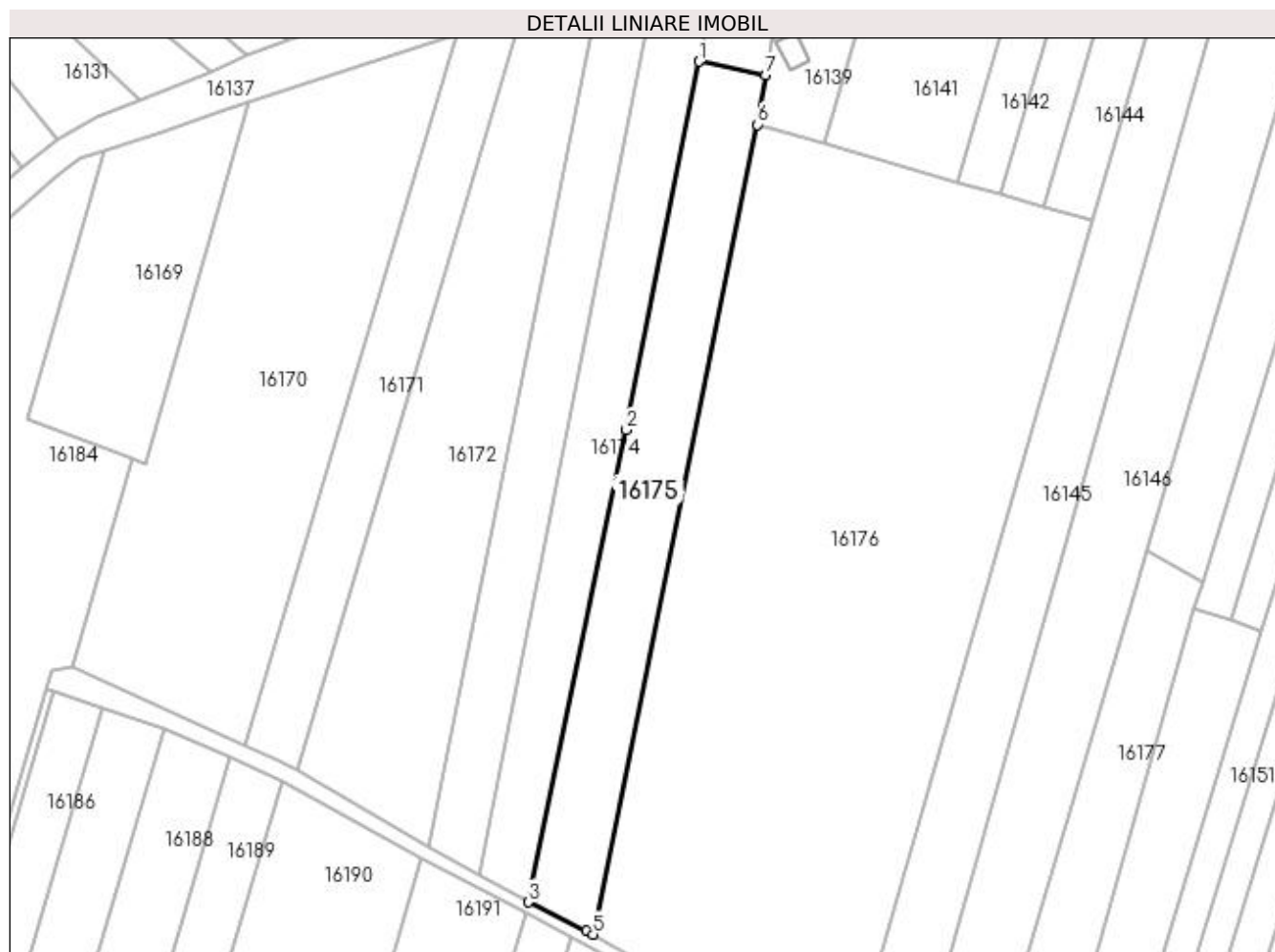
Inscrieri privind dezmembramintele dreptului de proprietate, drepturi reale de garanție și sarcini	Referințe
NU SUNT	

Anexa Nr. 1 La Partea I

Teren

Nr cadastral	Suprafața (mp)*	Observații / Referințe
	3.700	

* Suprafața este determinată în planul de proiecție Stereo 70.



Date referitoare la teren

Crt	Categorie folosință	Intra vilan	Suprafața (mp)	Tarla	Parcelă	Nr. topo	Observații / Referințe
1	arabil	NU	3.700	96	132	-	

Lungime Segmente

1) Valorile lungimilor segmentelor sunt obținute din proiecție în plan.

Punct început	X / Y	Punct sfârșit	X / Y	Lungime segment (** (m)
1	421.027,492 298.624,098	2	421.009,305 298.532,33	93.553
2	421.009,305 298.532,33	3	420.984,846 298.414,747	120.101
3	420.984,846 298.414,747	4	420.999,401 298.407,69	16.176
4	420.999,401 298.407,69	5	421.001,035 298.406,756	1.882
5	421.001,035 298.406,756	6	421.041,979 298.608,349	205.709

Punct început	X / Y	Punct sfârșit	X / Y	Lungime segment (** (m)
6	421.041,979 298.608,349	7	421.044,128 298.620,708	12.545
7	421.044,128 298.620,708	1	421.027,492 298.624,098	16.978

** Lungimile segmentelor sunt determinate în planul de proiecție Stereo 70 și sunt rotunjite la 1 milimetru.

*** Distanța dintre puncte este formată din segmente cumulate ce sunt mai mici decât valoarea 1 milimetru.

**DATE DESPRE IMOBILUL NR. 16176**

Oficiul de Cadastru și Publicitate Imobiliară DOLJ
Biroul de Cadastru și Publicitate Imobiliară Craiova

A. Partea I. Descrierea imobilului

TEREN Extravilan

Adresa: Jud. Dolj, T96, P130

Nr. Crt	Nr cadastral Nr. topografic	Suprafața* (mp)	Observații / Referințe
A1		16.700	Sector cadastral:14 Teren neimprejmuit;

B. Partea II. Proprietari și acte

Inscrieri privitoare la dreptul de proprietate și alte drepturi reale		Referințe
/		
Act Administrativ nr. TDP 3225, din 22/04/2005 emis de COMISIA JUDETEANA DOLJ (CERTIFICAT DECES SERIA DC NR.944959);		
B1	Intabulare, drept de PROPRIETATE, dobandit prin Reconstituire, cota actuala 1/1, cota initiala 1/1 1) CĂLINESCU IOANA DEFUNCT:Da	A1

C. Partea III. SARCINI .

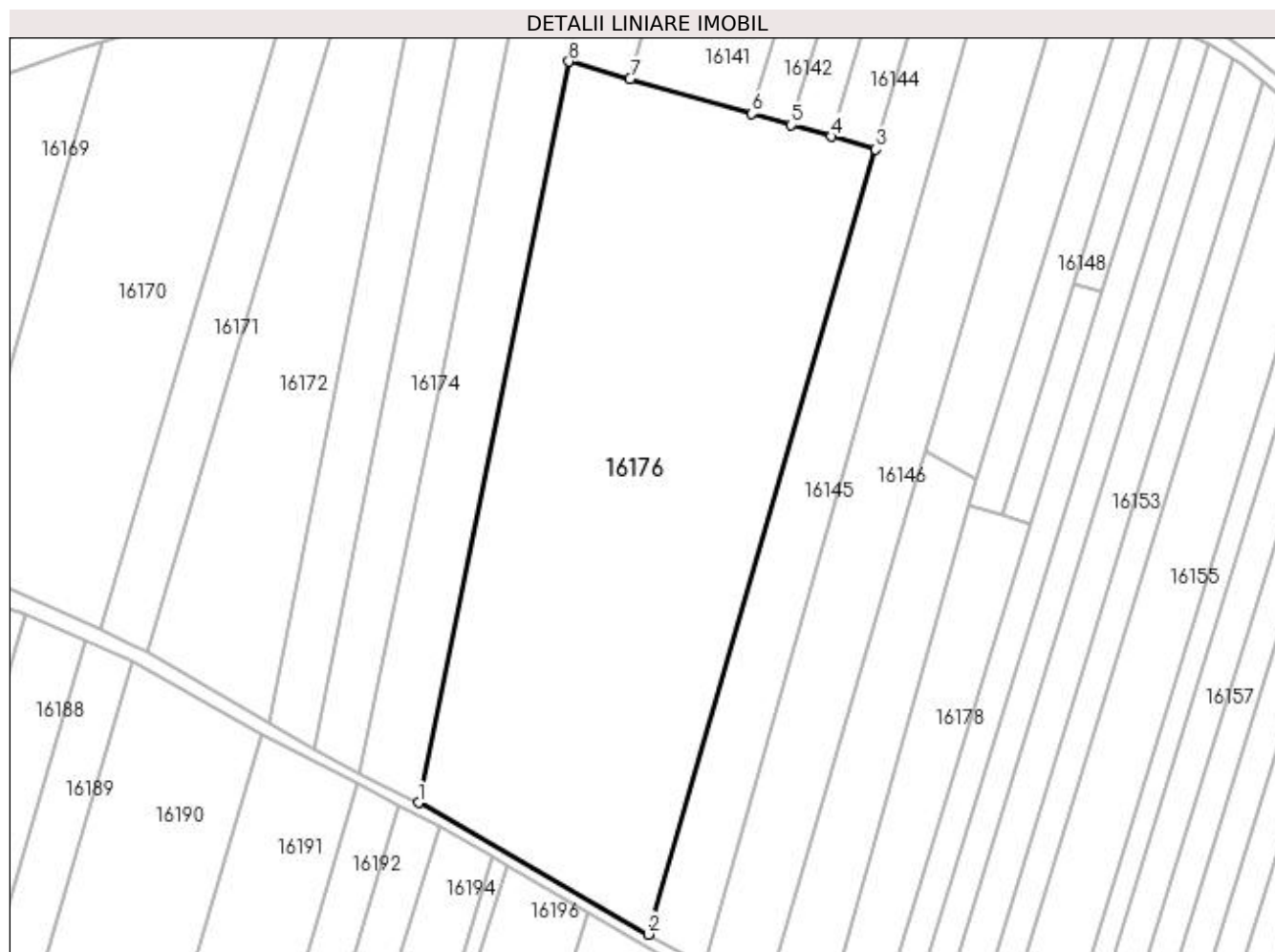
Inscrieri privind dezmembramintele dreptului de proprietate, drepturi reale de garanție și sarcini	Referințe
NU SUNT	

Anexa Nr. 1 La Partea I

Teren

Nr cadastral	Suprafața (mp)*	Observații / Referințe
	16.700	

* Suprafața este determinată în planul de proiecție Stereo 70.



Date referitoare la teren

Crt	Categorie folosință	Intra vilan	Suprafața (mp)	Tarla	Parcelă	Nr. topo	Observații / Referințe
1	arabil	NU	16.700	96	130	-	

Lungime Segmente

1) Valorile lungimilor segmentelor sunt obținute din proiecție în plan.

Punct început	X / Y	Punct sfârșit	X / Y	Lungime segment (** (m)
1	421.001,035 298.406,756	2	421.063,636 298.370,958	72.114
2	421.063,636 298.370,958	3	421.125,518 298.584,479	222.307
3	421.125,518 298.584,479	4	421.113,46 298.587,924	12.54
4	421.113,46 298.587,924	5	421.102,555 298.591,04	11.342
5	421.102,555 298.591,04	6	421.091,799 298.594,113	11.187

Punct început	X / Y	Punct sfârșit	X / Y	Lungime segment (** (m)
6	421.091,799 298.594,113	7	421.058,641 298.603,588	34.485
7	421.058,641 298.603,588	8	421.041,979 298.608,349	17.328
8	421.041,979 298.608,349	1	421.001,035 298.406,756	205.709

** Lungimile segmentelor sunt determinate în planul de proiecție Stereo 70 și sunt rotunjite la 1 milimetru.

*** Distanța dintre puncte este formată din segmente cumulate ce sunt mai mici decât valoarea 1 milimetru.

**DATE DESPRE IMOBILUL NR. 16177**

Oficiul de Cadastru și Publicitate Imobiliară DOLJ
Biroul de Cadastru și Publicitate Imobiliară Craiova

A. Partea I. Descrierea imobilului

TEREN Extravilan

Adresa: Jud. Dolj, T96, P129

Nr. Crt	Nr cadastral Nr. topografic	Suprafața* (mp)	Observații / Referințe
A1		2.528	Sector cadastral:14 Teren neimprejmuit;

B. Partea II. Proprietari și acte

Inscrieri privitoare la dreptul de proprietate și alte drepturi reale		Referințe
/		
Act Notarial nr. ACT DE PARTAJ AUT.1267, din 11/08/2017 emis de NP IONASCU NICOLAE (CM NR.41 DIN 26-08-2016);		
B1	Intabulare, drept de PROPRIETATE, dobandit prin lesire Din Indiviziune, cota actuala 1/1, cota initiala 1/1 1) BALOI MARIANA	A1

C. Partea III. SARCINI .

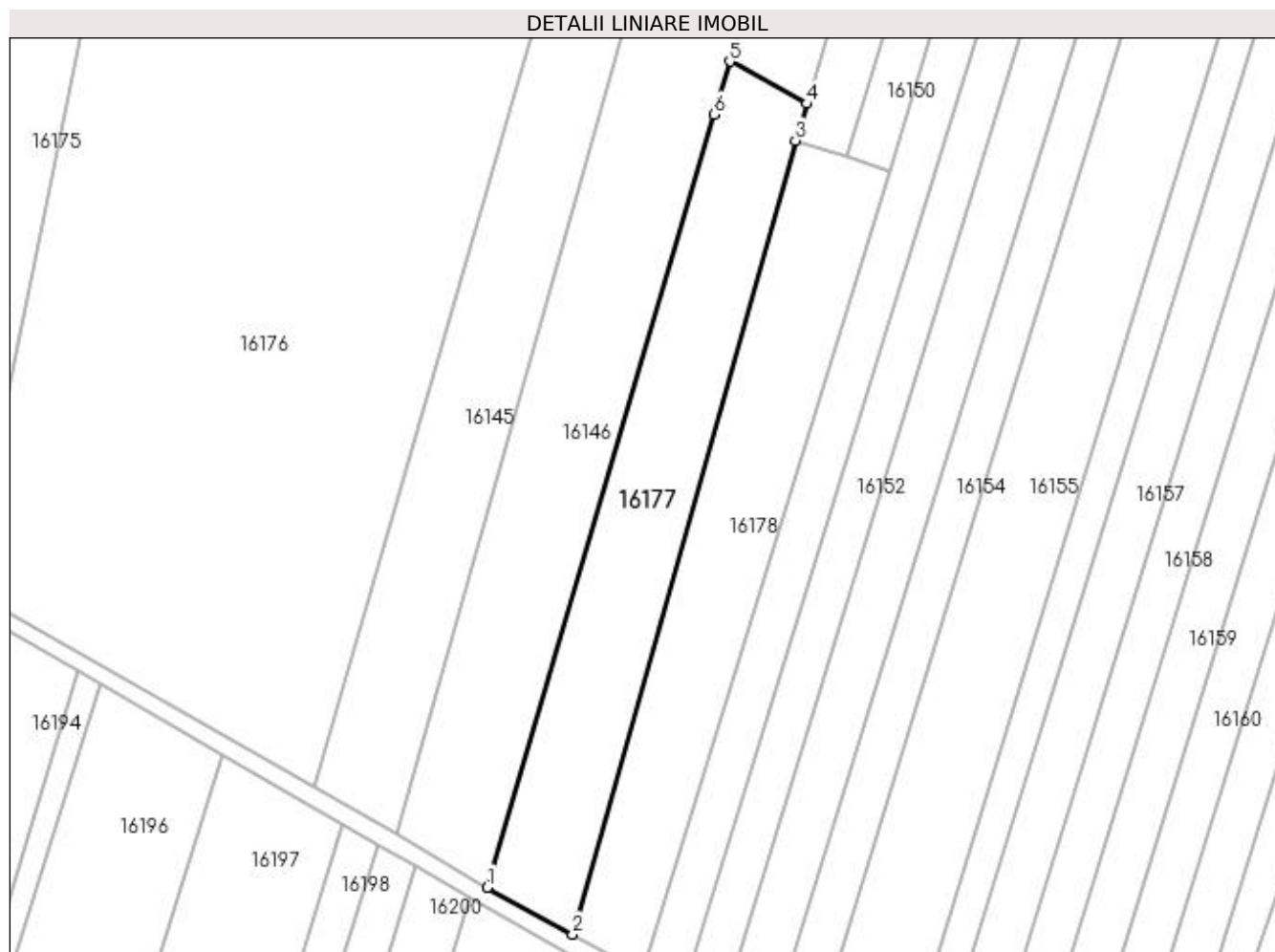
Inscrieri privind dezmembramentele dreptului de proprietate, drepturi reale de garanție și sarcini	Referințe
NU SUNT	

Anexa Nr. 1 La Partea I

Teren

Nr cadastral	Suprafața (mp)*	Observații / Referințe
	2.528	

* Suprafața este determinată în planul de proiecție Stereo 70.



Date referitoare la teren

Crt	Categorie folosință	Intra vilan	Suprafața (mp)	Tarla	Parcelă	Nr. topo	Observații / Referințe
1	arabil	NU	2.528	96	129	-	

Lungime Segmente

1) Valorile lungimilor segmentelor sunt obținute din proiecție în plan.

Punct început	X / Y	Punct sfârșit	X / Y	Lungime segment (** (m)
1	421.095,086 298.352,908	2	421.110,467 298.344,454	17.551
2	421.110,467 298.344,454	3	421.150,766 298.487,866	148.966
3	421.150,766 298.487,866	4	421.152,817 298.494,531	6.974
4	421.152,817 298.494,531	5	421.138,891 298.502,185	15.89
5	421.138,891 298.502,185	6	421.136,085 298.492,644	9.945

Punct început	X / Y	Punct sfârșit	X / Y	Lungime segment (** (m)
6	421.136,085 298.492,644	1	421.095,086 298.352,908	145.626

** Lungimile segmentelor sunt determinate în planul de proiecție Stereo 70 și sunt rotunjite la 1 milimetru.

*** Distanța dintre puncte este formată din segmente cumulate ce sunt mai mici decât valoarea 1 milimetru.

**DATE DESPRE IMOBILUL NR. 16178**

Oficiul de Cadastru și Publicitate Imobiliară DOLJ
Biroul de Cadastru și Publicitate Imobiliară Craiova

A. Partea I. Descrierea imobilului

TEREN Extravilan

Adresa: Jud. Dolj, T96, P128

Nr. Crt	Nr cadastral Nr. topografic	Suprafața* (mp)	Observații / Referințe
A1	35444	2.400	Sector cadastral:14 Teren neimprejmuit;

B. Partea II. Proprietari și acte

Inscrieri privitoare la dreptul de proprietate și alte drepturi reale		Referințe
11813 / 25/01/2022		
Act Notarial nr. Act de Partaj aut 1874, din 17/03/2005 emis de BNP Dana Tomita (act administrativ nr TDP 2122 din 16.10.2002, emis de Comisia Judeteana Dolj;act notarial nr CM 5 din 15.01.2021, emis de BIN Zavoi Aurelian Paul);		
B1	Intabulare, drept de PROPRIETATE, dobandit prin Succesiune, cota actuala 1/2, cota initiala 1/2 1) CALINESCU NUTI-ROZETA <i>OBSERVATII: def Calinescu Marius</i>	A1
B2	Intabulare, drept de PROPRIETATE, dobandit prin Succesiune, cota actuala 1/2, cota initiala 1/2 1) SAVU ANDREEA-MIHAELA	A1

C. Partea III. SARCINI .

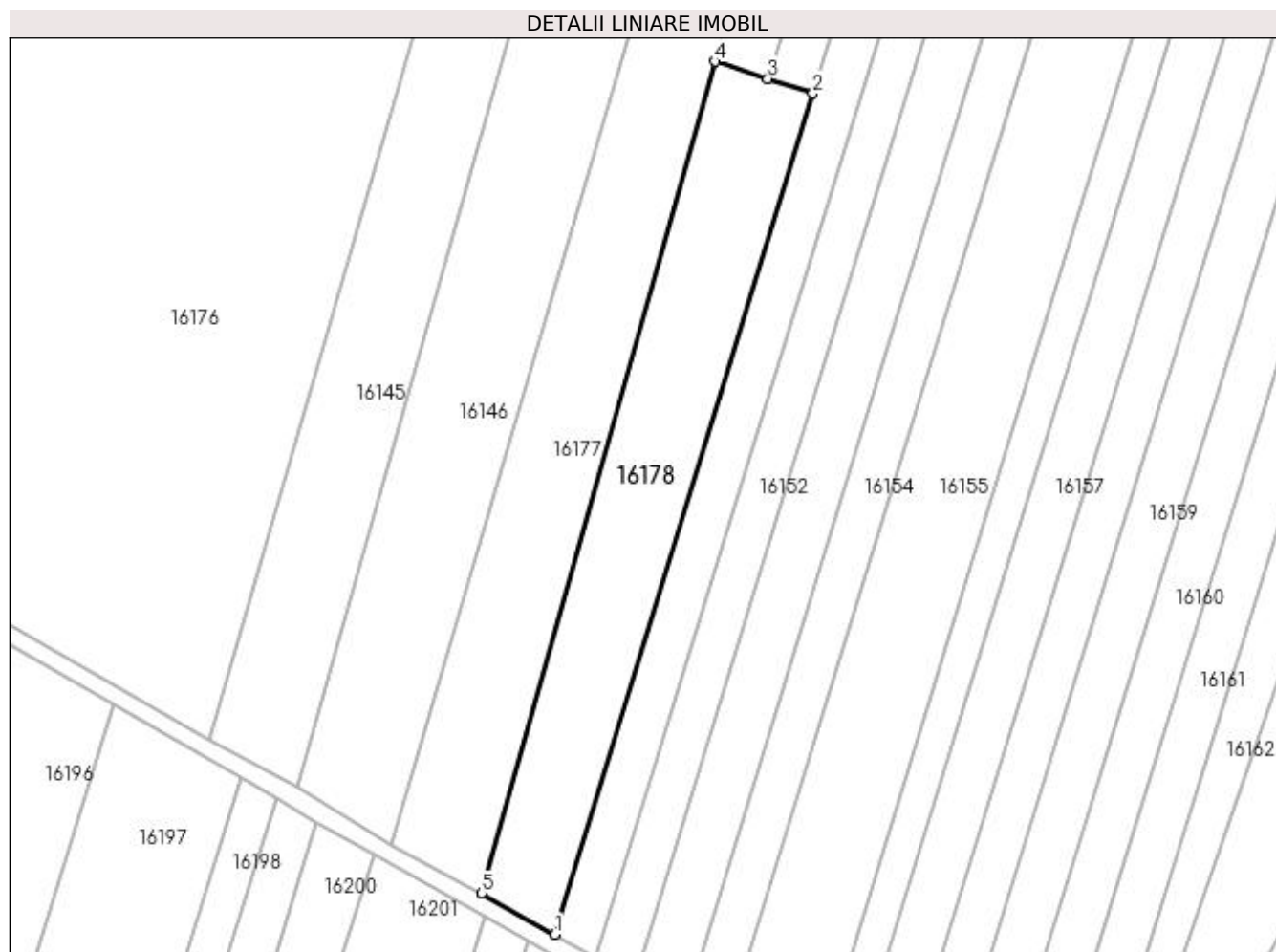
Inscrieri privind dezmembramintele dreptului de proprietate, drepturi reale de garanție și sarcini	Referințe
NU SUNT	

Anexa Nr. 1 La Partea I

Teren

Nr cadastral	Suprafața (mp)*	Observații / Referințe
35444	2.400	

* Suprafața este determinată în planul de proiecție Stereo 70.



Date referitoare la teren

Crt	Categorie folosință	Intra vilan	Suprafața (mp)	Tarla	Parcelă	Nr. topo	Observații / Referințe
1	arabil	NU	2.400	96	128	-	

Lungime Segmente

1) Valorile lungimilor segmentelor sunt obținute din proiecție în plan.

Punct început	X / Y	Punct sfârșit	X / Y	Lungime segment (** (m)
1	421.123,1 298.337,362	2	421.167,708 298.482,352	151.697
2	421.167,708 298.482,352	3	421.159,904 298.484,892	8.207
3	421.159,904 298.484,892	4	421.150,766 298.487,866	9.609
4	421.150,766 298.487,866	5	421.110,467 298.344,454	148.966
5	421.110,467 298.344,454	1	421.123,1 298.337,362	14.487

**** Lungimile segmentelor sunt determinate în planul de proiecție Stereo 70 și sunt rotunjite la 1 milimetru.**

***** Distanța dintre puncte este formată din segmente cumulate ce sunt mai mici decât valoarea 1 milimetru.**

**DATE DESPRE IMOBILUL NR. 16179**

Oficiul de Cadastru și Publicitate Imobiliară DOLJ
Biroul de Cadastru și Publicitate Imobiliară Craiova

A. Partea I. Descrierea imobilului

TEREN Extravilan

Adresa: Jud. Dolj, T96, P140

Nr. Crt	Nr cadastral Nr. topografic	Suprafața* (mp)	Observații / Referințe
A1		8.600	Sector cadastral:14 Teren neimprejmuit;

B. Partea II. Proprietari și acte

Inscrieri privitoare la dreptul de proprietate și alte drepturi reale	Referințe
/	
Act Administrativ nr. TDP 2.033-1336, din 29/07/2002 emis de COMISIA JUDETEANA DOLJ;	
B1	A1
Intabulare, drept de PROPRIETATE, dobandit prin Reconstituire, cota actuala 1/1, cota initiala 1/1 1) STOICA ION	

C. Partea III. SARCINI .

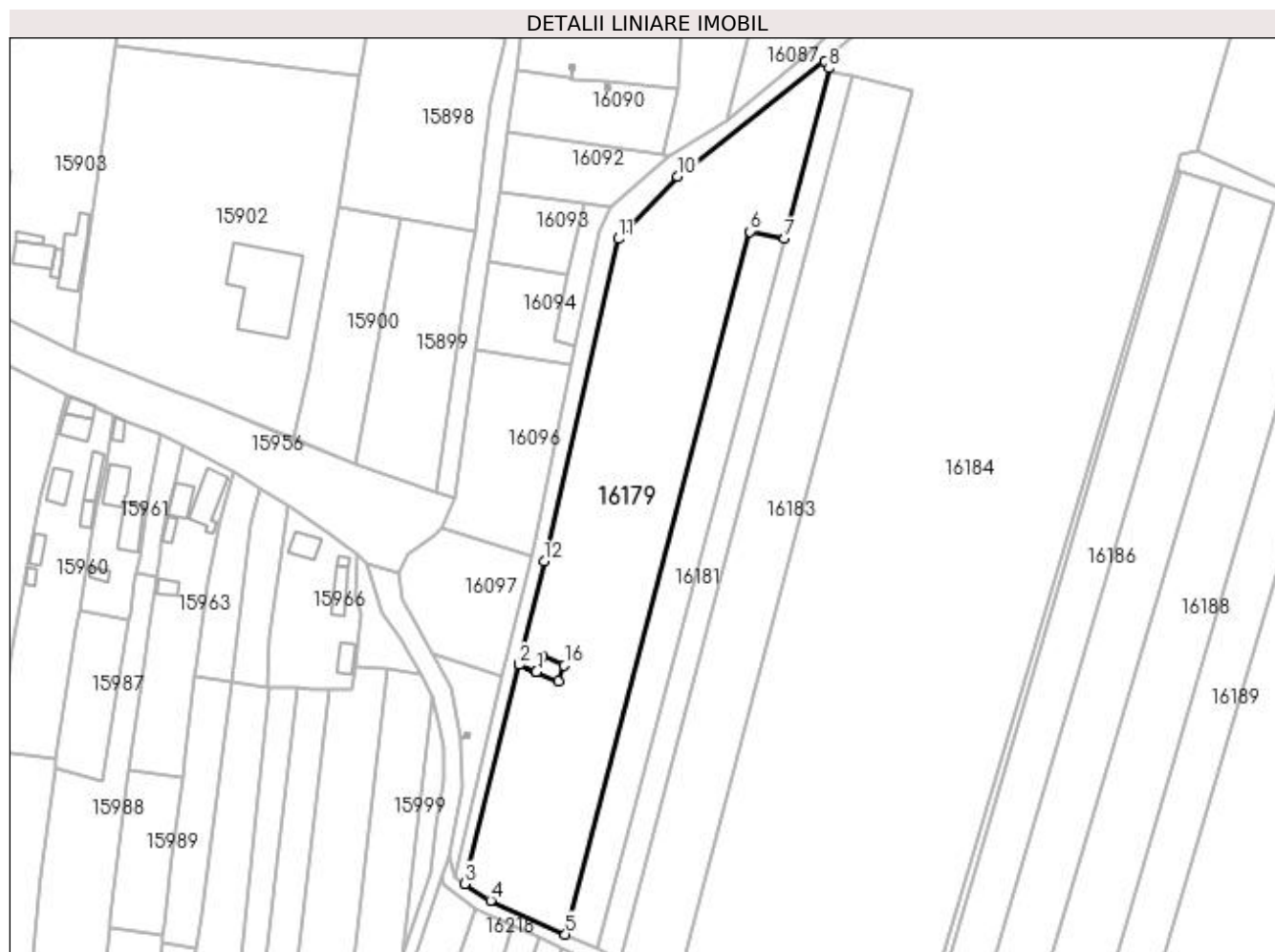
Inscrieri privind dezmembramintele dreptului de proprietate, drepturi reale de garanție și sarcini	Referințe
NU SUNT	

Anexa Nr. 1 La Partea I

Teren

Nr cadastral	Suprafața (mp)*	Observații / Referințe
	8.600	

* Suprafața este determinată în planul de proiecție Stereo 70.



Date referitoare la teren

Crt	Categorie folosință	Intravilan	Suprafața (mp)	Tarla	Parcelă	Nr. topo	Observații / Referințe
1	arabil	NU	8.600	96	140	-	

Lungime Segmente

1) Valorile lungimilor segmentelor sunt obținute din proiecție în plan.

Punct început	X / Y	Punct sfârșit	X / Y	Lungime segment (** (m)
1	420.674,026 298.318,226	2	420.668,767 298.320,296	5.652
2	420.668,767 298.320,296	3	420.652,772 298.254,965	67.261
3	420.652,772 298.254,965	4	420.660,349 298.249,933	9.096
4	420.660,349 298.249,933	5	420.682,698 298.239,824	24.529
5	420.682,698 298.239,824	6	420.737,777 298.449,525	216.814

Punct început	X / Y	Punct sfârșit	X / Y	Lungime segment (** (m)
6	420.737,777 298.449,525	7	420.747,993 298.447,348	10.445
7	420.747,993 298.447,348	8	420.761,363 298.498,253	52.632
8	420.761,363 298.498,253	9	420.760,177 298.500,252	2.324
9	420.760,177 298.500,252	10	420.716,139 298.465,891	55.857
10	420.716,139 298.465,891	11	420.698,568 298.447,334	25.556
11	420.698,568 298.447,334	12	420.676,32 298.351,149	98.725
12	420.676,32 298.351,149	13	420.668,771 298.320,315	31.745
13	420.668,771 298.320,315	14	420.674,032 298.318,241	5.655
14	420.674,032 298.318,241	15	420.675,926 298.322,84	4.974
15	420.675,926 298.322,84	16	420.682,399 298.320,037	7.054
16	420.682,399 298.320,037	17	420.680,499 298.315,423	4.99
17	420.680,499 298.315,423	1	420.674,026 298.318,226	7.054

** Lungimile segmentelor sunt determinate în planul de proiecție Stereo 70 și sunt rotunjite la 1 milimetru.

*** Distanța dintre puncte este formată din segmente cumulate ce sunt mai mici decât valoarea 1 milimetru.

**DATE DESPRE IMOBILUL NR. 16180**

Oficiul de Cadastru și Publicitate Imobiliară DOLJ
Biroul de Cadastru și Publicitate Imobiliară Craiova

A. Partea I. Descrierea imobilului

TEREN Extravilan

Adresa: Jud. Dolj

Nr. Crt	Nr cadastral Nr. topografic	Suprafața* (mp)	Observații / Referințe
A1	35034	Din acte: 4.484 Masurata: 35	Sector cadastral:14 Teren neimprejmuit; judet Dolj, UAT LEU (

Construcții

Crt	Nr cadastral Nr. topografic	Adresa	Observații / Referințe
A1.1		Jud. Dolj, T96	Nr. niveluri:1; S. construita la sol:35 mp; S. construita desfasurata:35 mp; CIE - constructii industriale si edilitare

B. Partea II. Proprietari și acte

Inscrieri privitoare la dreptul de proprietate și alte drepturi reale		Referințe
11586 / 19/01/2021		
Act Normativ nr. DECRET NR. 93, din 22/05/1985 emis de Presedintele Republicii Socialiste Romania (act normativ nr Anexa nr. 22 din 22.05.1985, emis de Presedintele Republicii Socialiste Romania);		
B1	Intabulare, drept de PROPRIETATE, dobandit prin Lege, cota actuala 1/1, cota initiala 1/1 1) STATUL ROMAN DOMENIUL PUBLIC, CIF:999999999999	A1
/		
Act Administrativ nr. DECRET PREZIDENTIAL NR.93, din 22/05/1985 emis de PRESEDINTELE REPUBLICII SOCIALISTE ROMANIA;		
B2	Intabulare, drept de PROPRIETATE, dobandit prin Lege, cota actuala 1/1, cota initiala 1/1 1) STATUL ROMAN -DOMENIUL PUBLIC, CIF:999999999999	A1.1
11586 / 19/01/2021		
Act Administrativ nr. CONTRACT DE CONCESIUNE NR. 6, din 20/06/2005 emis de M.E.C - SDFEE "ELECTRICA OLTENIA" (ACT ADMINISTRATIV NR INCHEIERE NR. 2008 DIN 14.03.2007, EMIS DE TRIBUNALUL DOLJ IN DOSAR NR. 14227/2007;ACT ADMINISTRATIV NR ADRESA RO/65376 DIN 23.12.2020, EMIS DE DISTRIBUTIE ENERGIE OLTENIA SA;ACT NOTARIAL NR HOTARARE AGA AUT SUB NR. 641 DIN 09.03.2007, EMIS DE NP ANDREI AUREL JEAN;ACT ADMINISTRATIV NR HOTARARE AGA NR. 4 DIN 24.11.2016, EMIS DE CEZ DISTRIBUTIE S.A.;ACT ADMINISTRATIV NR CERTIFICAT DE INREGISTRARE MENTIUNI NR. 57806 DIN 29.12.2016, EMIS DE OFICIUL REGISTRULUI COMERTULUI DE PE LANGA TRIBUNALUL DOLJ;ACT ADMINISTRATIV NR REZOLUTIE NR. 22729 DIN 30.12.2016, EMIS DE OFICIUL REGISTRULUI COMERTULUI DE PE LANGA TRIBUNALUL DOLJ;ACT ADMINISTRATIV NR CERTIFICAT DE INREGISTRARE NR. B SERIA 3582310 DIN 23.10.2017, EMIS DE OFICIUL NATIONAL AL REGISTRULUI COMERTULUI DOLJ;ACT ADMINISTRATIV NR CERTIFICAT DE INREGISTRARE NR.14227 DIN 13.03.2007, EMIS DE OFICIUL REGISTRULUI COMERTULUI DE PE LANGA TRIBUNALUL DOLJ);		
B3	Intabulare, drept de CONCESIUNE PE O PERIOADA DE 49 DE ANI 1) DISTRIBUTIE ENERGIE OLTENIA S.A., CIF:14491102	A1
/		
Act Administrativ nr. CONTRACT CONCESIUNE NR.6, din 20/06/2005 emis de MIN. ECON. SI COMERTULUI - SDFEE ELECTRICA OLTENIA (ACT ADMINSTRATIV NR.14227 DIN 13-03-2007 EMIS DE OFICIUL REGISTRULUI COMERTULUI DE PE LANGA TRIBUNALUL DOLJ; ACT ADMINISTRATIV NR.2008 DIN 14-03-2007 EMIS DE TRIBUNALUL DOLJ; ACT NOTARIAL NR.641 DIN 09-03-20);		
B4	Intabulare, drept de CONCESIUNE 1) DISTRIBUTIE ENERGIE OLTENIA S.A., CIF:14491102	A1.1

C. Partea III. SARCINI .

Inscrieri privind dezmembramintele dreptului de proprietate, drepturi reale de garanție și sarcini	Referințe
NU SUNT	

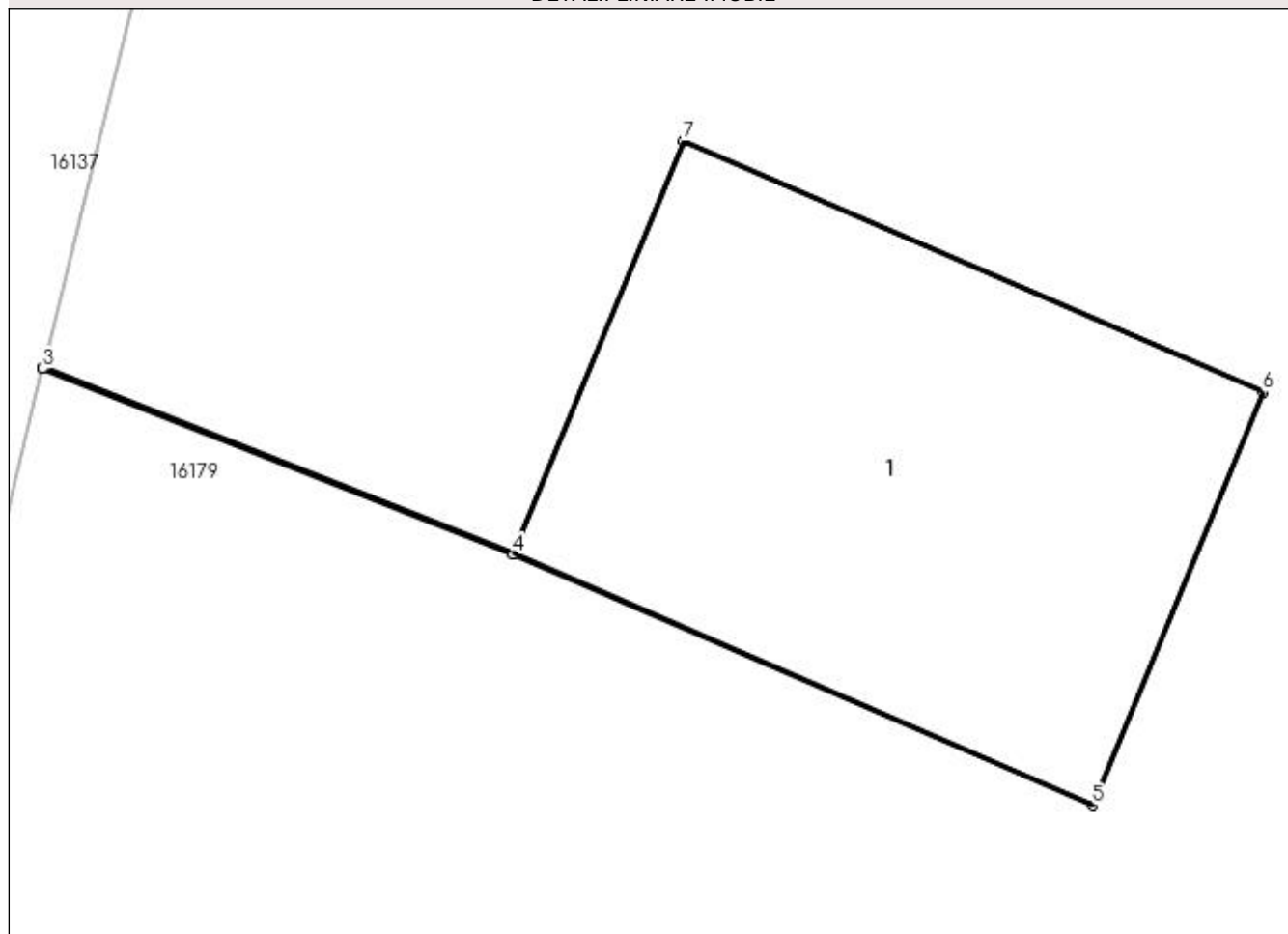
Anexa Nr. 1 La Partea I

Teren

Nr cadastral	Suprafaţa (mp)*	Observații / Referințe
35034	Din acte: 4.484 Masurata: 35	judet Dolj, UAT LEU (

* Suprafața este determinată în planul de proiecție Stereo 70.

DETALII LINIARE IMOBIL



Date referitoare la teren

Crt	Categorie folosință	Intra vilan	Suprafața (mp)	Tarla	Parcelă	Nr. topo	Observații / Referințe
1	curți constructii	NU	35	-	-	-	Teren pe care este amplasat St 5

Date referitoare la construcții

Crt	Număr	Destinație construcție	Supraf. (mp)	Situație juridică	Observații / Referințe
A1.1		construcții industriale și edilitare	35	Cu acte	Nr. niveluri:1; S. construita la sol:35 mp; S. construita desfasurata:35 mp; CIE - constructii industriale și edilitare

Lungime Segmente

1) Valorile lungimilor segmentelor sunt obținute din proiecție în plan.

Punct început	X / Y	Punct sfârșit	X / Y	Lungime segment (** (m)
1	420.674,032 298.318,241	2	420.668,771 298.320,315	5.655
2	420.668,771 298.320,315	3	420.668,767 298.320,296	0.019
3	420.668,767 298.320,296	4	420.674,026 298.318,226	5.652

Punct început	X / Y	Punct sfârșit	X / Y	Lungime segment (** (m)
4	420.674,026 298.318,226	5	420.680,499 298.315,423	7.054
5	420.680,499 298.315,423	6	420.682,399 298.320,037	4.99
6	420.682,399 298.320,037	7	420.675,926 298.322,84	7.054
7	420.675,926 298.322,84	1	420.674,032 298.318,241	4.974

** Lungimile segmentelor sunt determinate în planul de proiecție Stereo 70 și sunt rotunjite la 1 milimetru.

*** Distanța dintre puncte este formată din segmente cumulate ce sunt mai mici decât valoarea 1 milimetru.

**DATE DESPRE IMOBILUL NR. 16181**

Oficiul de Cadastru și Publicitate Imobiliară DOLJ
Biroul de Cadastru și Publicitate Imobiliară Craiova

A. Partea I. Descrierea imobilului

TEREN Extravilan

Adresa: Jud. Dolj, T96, P139

Nr. Crt	Nr cadastral Nr. topografic	Suprafața* (mp)	Observații / Referințe
A1		2.274	Sector cadastral:14 Teren neimprejmuit;

B. Partea II. Proprietari și acte

Inscrieri privitoare la dreptul de proprietate și alte drepturi reale	Referințe
/	
Act Administrativ nr. TDP 2.013-1336, din 19/07/2002 emis de COMISIA JUDETEANA DOLJ;	
B1	A1
Intabulare, drept de PROPRIETATE, dobândit prin Reconstituire, cota actuala 1/1, cota initiala 1/1	
1) BENGHEA IOANA, LIPSĂ CNP	
2) BENGHEA MARIA, LIPSĂ CNP	
3) POPESCU IULETA, LIPSĂ CNP	
4) BENGHEA ION, LIPSĂ CNP	
5) BENGHEA ȘTEFAN, LIPSĂ CNP	
6) BENGHEA LUCIA, LIPSĂ CNP	

C. Partea III. SARCINI .

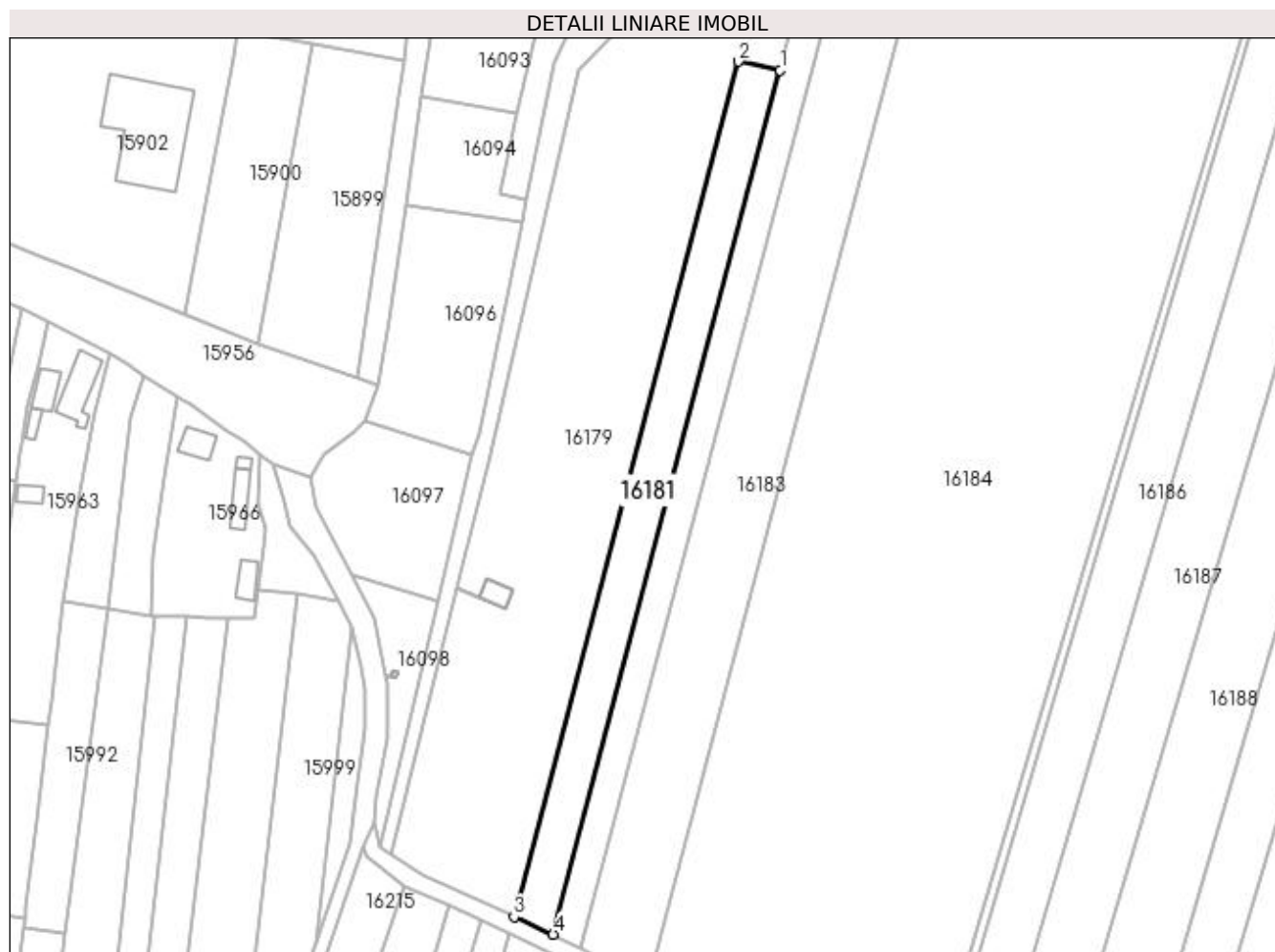
Inscrieri privind dezmembramintele dreptului de proprietate, drepturi reale de garanție și sarcini	Referințe
NU SUNT	

Anexa Nr. 1 La Partea I

Teren

Nr cadastral	Suprafața (mp)*	Observații / Referințe
	2.274	

* Suprafața este determinată în planul de proiecție Stereo 70.



Date referitoare la teren

Crt	Categorie folosință	Intra vilan	Suprafața (mp)	Tarla	Parcelă	Nr. topo	Observații / Referințe
1	arabil	NU	2.274	96	139	-	

Lungime Segmente

1) Valorile lungimilor segmentelor sunt obținute din proiecție în plan.

Punct început	X / Y	Punct sfârșit	X / Y	Lungime segment (** (m)
1	420.747,993 298.447,348	2	420.737,777 298.449,525	10.445
2	420.737,777 298.449,525	3	420.682,698 298.239,824	216.814
3	420.682,698 298.239,824	4	420.692,34 298.235,463	10.583
4	420.692,34 298.235,463	1	420.747,993 298.447,348	219.072

**** Lungimile segmentelor sunt determinate în planul de proiecție Stereo 70 și sunt rotunjite la 1 milimetru.**

***** Distanța dintre puncte este formată din segmente cumulate ce sunt mai mici decât valoarea 1 milimetru.**

**DATE DESPRE IMOBILUL NR. 16182**

Oficiul de Cadastru și Publicitate Imobiliară DOLJ
Biroul de Cadastru și Publicitate Imobiliară Craiova

A. Partea I. Descrierea imobilului

TEREN Extravilan

Adresa: Jud. Dolj, T96, P139/1

Nr. Crt	Nr cadastral Nr. topografic	Suprafața* (mp)	Observații / Referințe
A1		2.020	Sector cadastral:14 Teren neimprejmuit;

B. Partea II. Proprietari și acte

Inscrieri privitoare la dreptul de proprietate și alte drepturi reale		Referințe
/		
Act Administrativ nr. TDP 2303, din 30/07/2003 emis de COMISIA JUDETEANA DOLJ;		
B1	Intabulare, drept de PROPRIETATE, dobândit prin Reconstituire, cota actuala 1/1, cota initiala 1/1 1) CÎRSTEA MARIANA, LIPSĂ CNP 2) CÎRSTEA ILEANA, LIPSĂ CNP	A1

C. Partea III. SARCINI .

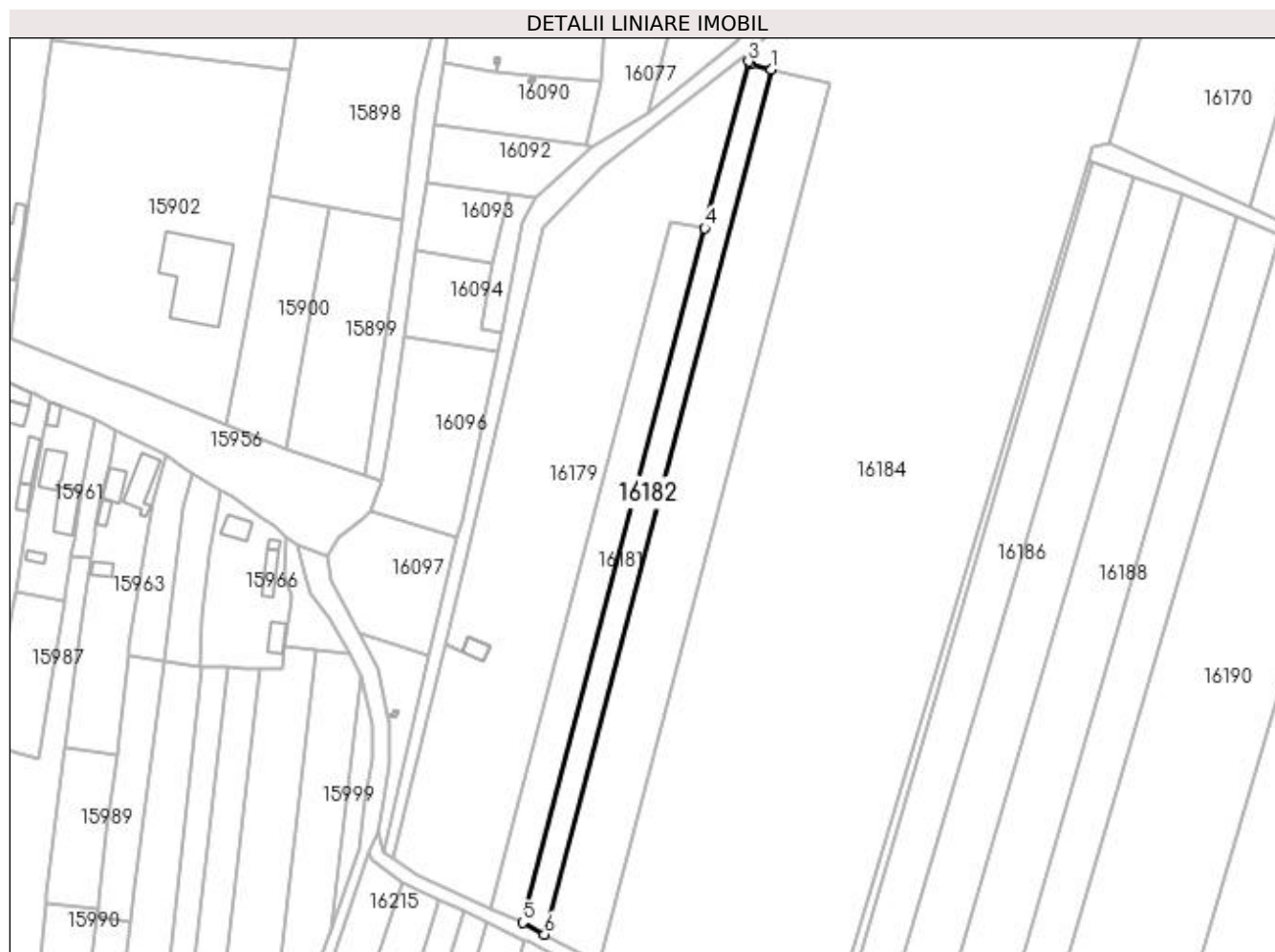
Inscrieri privind dezmembramentele dreptului de proprietate, drepturi reale de garanție și sarcini	Referințe
NU SUNT	

Anexa Nr. 1 La Partea I

Teren

Nr cadastral	Suprafața (mp)*	Observații / Referințe
	2.020	

* Suprafața este determinată în planul de proiecție Stereo 70.



Date referitoare la teren

Crt	Categorie folosință	Intra vilan	Suprafața (mp)	Tarla	Parcelă	Nr. topo	Observații / Referințe
1	arabil	NU	2.020	96	139/1	-	

Lungime Segmente

1) Valorile lungimilor segmentelor sunt obținute din proiecție în plan.

Punct început	X / Y	Punct sfârșit	X / Y	Lungime segment (** (m)
1	420.768,403 298.495,817	2	420.761,877 298.497,387	6.712
2	420.761,877 298.497,387	3	420.761,363 298.498,253	1.007
3	420.761,363 298.498,253	4	420.747,993 298.447,348	52.631
4	420.747,993 298.447,348	5	420.692,34 298.235,463	219.072
5	420.692,34 298.235,463	6	420.699,078 298.231,88	7.632

Punct început	X / Y	Punct sfârșit	X / Y	Lungime segment (** (m)
6	420.699,078 298.231,88	1	420.768,403 298.495,817	272.89

** Lungimile segmentelor sunt determinate în planul de proiecție Stereo 70 și sunt rotunjite la 1 milimetru.

*** Distanța dintre puncte este formată din segmente cumulate ce sunt mai mici decât valoarea 1 milimetru.

**DATE DESPRE IMOBILUL NR. 16183**

Oficiul de Cadastru și Publicitate Imobiliară DOLJ
Biroul de Cadastru și Publicitate Imobiliară Craiova

A. Partea I. Descrierea imobilului

TEREN Extravilan

Adresa: Jud. Dolj, T96, P113/1

Nr. Crt	Nr cadastral Nr. topografic	Suprafața* (mp)	Observații / Referințe
A1		5.000	Sector cadastral:14 Teren neimprejmuit;

B. Partea II. Proprietari și acte

Inscrieri privitoare la dreptul de proprietate și alte drepturi reale	Referințe
/	
Act Administrativ nr. TDP 789-44590, din 13/01/1997 emis de COMISIA JUDETEANA DOLJ;	
B1	A1
Intabulare, drept de PROPRIETATE, dobandit prin Constituire, cota actuala 1/1, cota initiala 1/1 1) CĂLINESCU FLORENTIN	

C. Partea III. SARCINI .

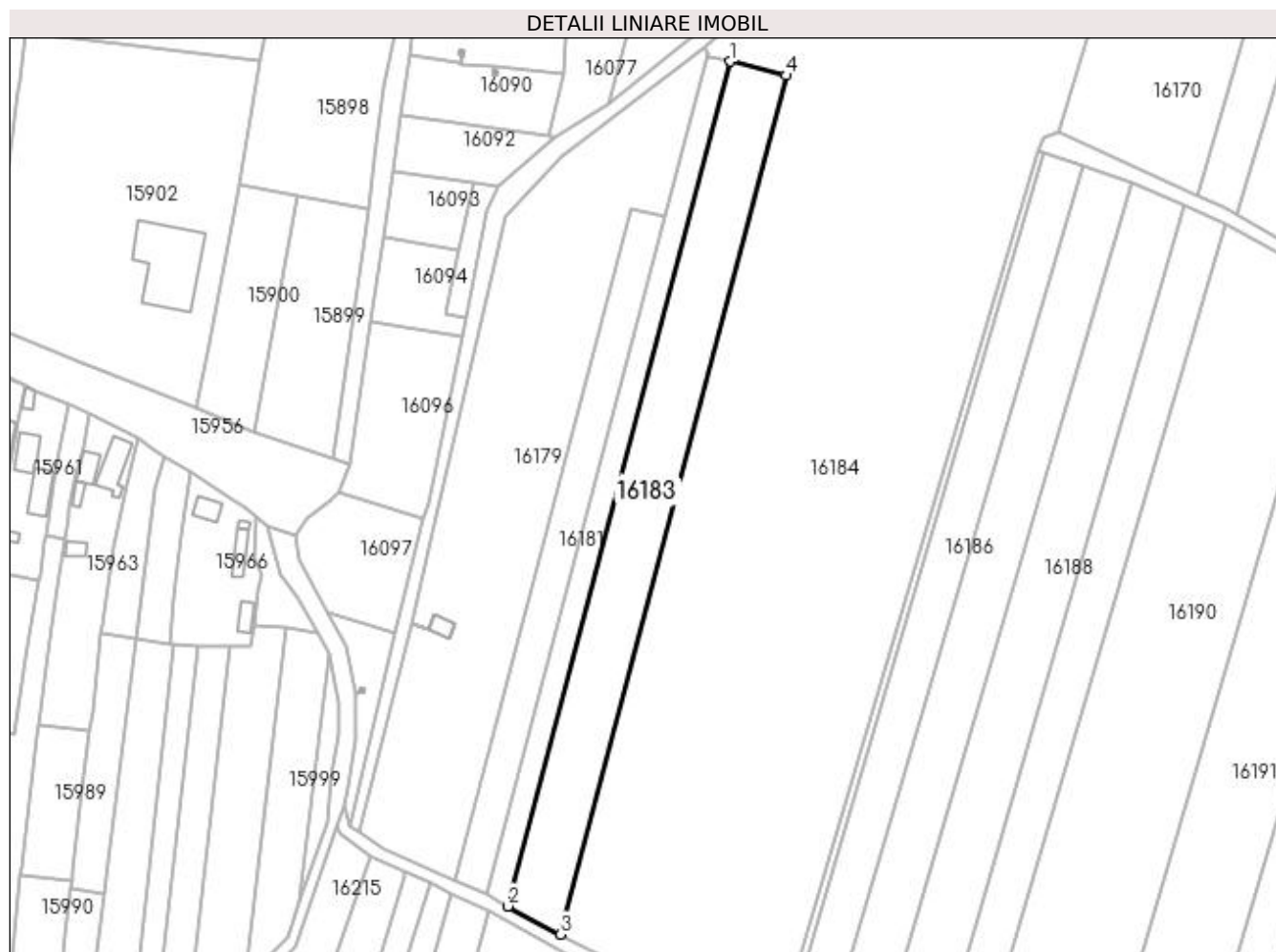
Inscrieri privind dezmembramintele dreptului de proprietate, drepturi reale de garanție și sarcini	Referințe
NU SUNT	

Anexa Nr. 1 La Partea I

Teren

Nr cadastral	Suprafața (mp)*	Observații / Referințe
	5.000	

* Suprafața este determinată în planul de proiecție Stereo 70.



Date referitoare la teren

Crt	Categorie folosință	Intra vilan	Suprafața (mp)	Tarla	Parcelă	Nr. topo	Observații / Referințe
1	arabil	NU	5.000	96	113/1	-	

Lungime Segmente

1) Valorile lungimilor segmentelor sunt obținute din proiecție în plan.

Punct început	X / Y	Punct sfârșit	X / Y	Lungime segment (** (m)
1	420.768,403 298.495,817	2	420.699,078 298.231,88	272.89
2	420.699,078 298.231,88	3	420.715,554 298.223,082	18.677
3	420.715,554 298.223,082	4	420.786,042 298.491,45	277.47
4	420.786,042 298.491,45	1	420.768,403 298.495,817	18.172

**** Lungimile segmentelor sunt determinate în planul de proiecție Stereo 70 și sunt rotunjite la 1 milimetru.**

***** Distanța dintre puncte este formată din segmente cumulate ce sunt mai mici decât valoarea 1 milimetru.**

**DATE DESPRE IMOBILUL NR. 16184**

Oficiul de Cadastru și Publicitate Imobiliară DOLJ
Biroul de Cadastru și Publicitate Imobiliară Craiova

A. Partea I. Descrierea imobilului

TEREN Extravilan

Adresa: Jud. Dolj, T96, P141

Nr. Crt	Nr cadastral Nr. topografic	Suprafața* (mp)	Observații / Referințe
A1		29.800	Sector cadastral:14 Teren neimprejmuit;

B. Partea II. Proprietari și acte

Inscrieri privitoare la dreptul de proprietate și alte drepturi reale	Referințe
/	
Act Notarial nr. ACT DE PARTAJ AUT.205, din 24/02/2014 emis de NP GAGEATU ILIE;	
B1	A1
Intabulare, drept de PROPRIETATE, dobandit prin lesire Din Indiviziune, cota actuala 1/1, cota initiala 1/1 1) CĂLINESCU FLORENTIN	

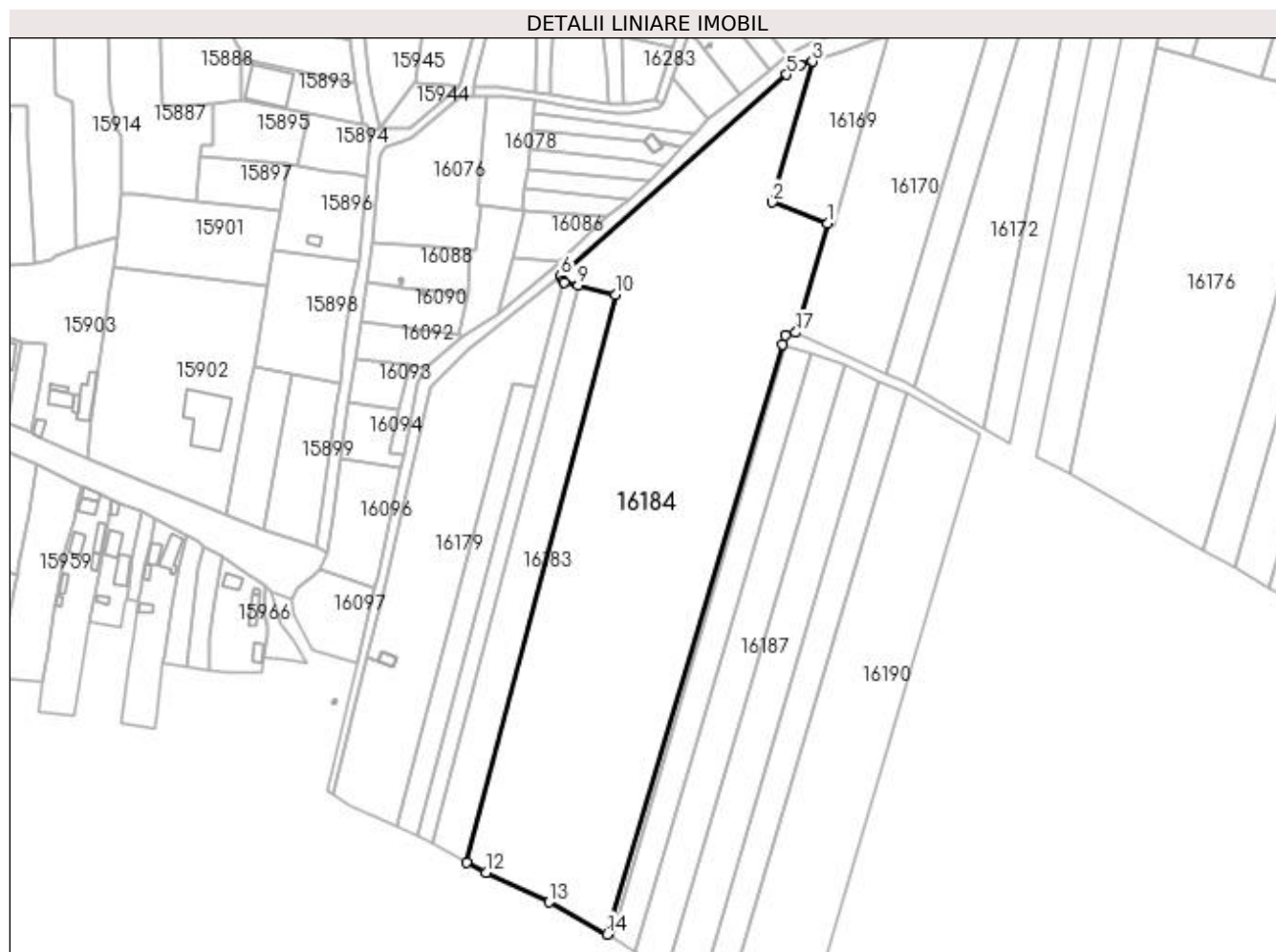
C. Partea III. SARCINI .

Inscrieri privind dezmembramintele dreptului de proprietate, drepturi reale de garanție și sarcini	Referințe
NU SUNT	

Anexa Nr. 1 La Partea I**Teren**

Nr cadastral	Suprafața (mp)*	Observații / Referințe
	29.800	

* Suprafața este determinată în planul de proiecție Stereo 70.

**Date referitoare la teren**

Crt	Categorie folosință	Intra vilan	Suprafața (mp)	Tarla	Parcelă	Nr. topo	Observații / Referințe
1	padure	NU	7.687	96	141	-	
2	arabil	NU	22.113	96	141	-	

Lungime Segmente

1) Valorile lungimilor segmentelor sunt obținute din proiecție în plan.

Punct început	X / Y	Punct sfârșit	X / Y	Lungime segment (** (m)
1	420.886,382 298.525,168	2	420.860,101 298.535,095	28.094
2	420.860,101 298.535,095	3	420.879,235 298.601,671	69.271
3	420.879,235 298.601,671	4	420.873,307 298.599,99	6.162
4	420.873,307 298.599,99	5	420.867,022 298.595,529	7.707

Punct început	X / Y	Punct sfârșit	X / Y	Lungime segment (** (m)
5	420.867,022 298.595,529	6	420.760,177 298.500,252	143.156
6	420.760,177 298.500,252	7	420.761,363 298.498,253	2.325
7	420.761,363 298.498,253	8	420.761,877 298.497,387	1.007
8	420.761,877 298.497,387	9	420.768,403 298.495,817	6.712
9	420.768,403 298.495,817	10	420.786,042 298.491,45	18.172
10	420.786,042 298.491,45	11	420.715,554 298.223,082	277.47
11	420.715,554 298.223,082	12	420.724,724 298.218,186	10.395
12	420.724,724 298.218,186	13	420.754,579 298.204,313	32.921
13	420.754,579 298.204,313	14	420.782,011 298.189,132	31.353
14	420.782,011 298.189,132	15	420.864,966 298.467,922	290.87
15	420.864,966 298.467,922	16	420.866,262 298.472,28	4.547
16	420.866,262 298.472,28	17	420.871,302 298.473,491	5.183
17	420.871,302 298.473,491	1	420.886,382 298.525,168	53.833

** Lungimile segmentelor sunt determinate în planul de proiecție Stereo 70 și sunt rotunjite la 1 milimetru.

*** Distanța dintre puncte este formată din segmente cumulate ce sunt mai mici decât valoarea 1 milimetru.

**DATE DESPRE IMOBILUL NR. 16185**

Oficiul de Cadastru și Publicitate Imobiliară DOLJ
 Biroul de Cadastru și Publicitate Imobiliară Craiova

A. Partea I. Descrierea imobilului

TEREN Extravilan

Adresa: Jud. Dolj, T96

Nr. Crt	Nr cadastral Nr. topografic	Suprafața* (mp)	Observații / Referințe
A1		585	Sector cadastral:14 Teren neimprejmuit;

B. Partea II. Proprietari și acte

Inscrieri privitoare la dreptul de proprietate și alte drepturi reale		Referințe
/		
Act Normativ nr. LEGE 7, din 13/03/1996 emis de PARLAMENT;		
B1	Inscrierea provizorie, drept de PROPRIETATE, dobandit prin Lege, cota actuala 1/1, cota initiala 1/1 1) NEIDENTIFICAT NEIDENTIFICAT	A1

C. Partea III. SARCINI .

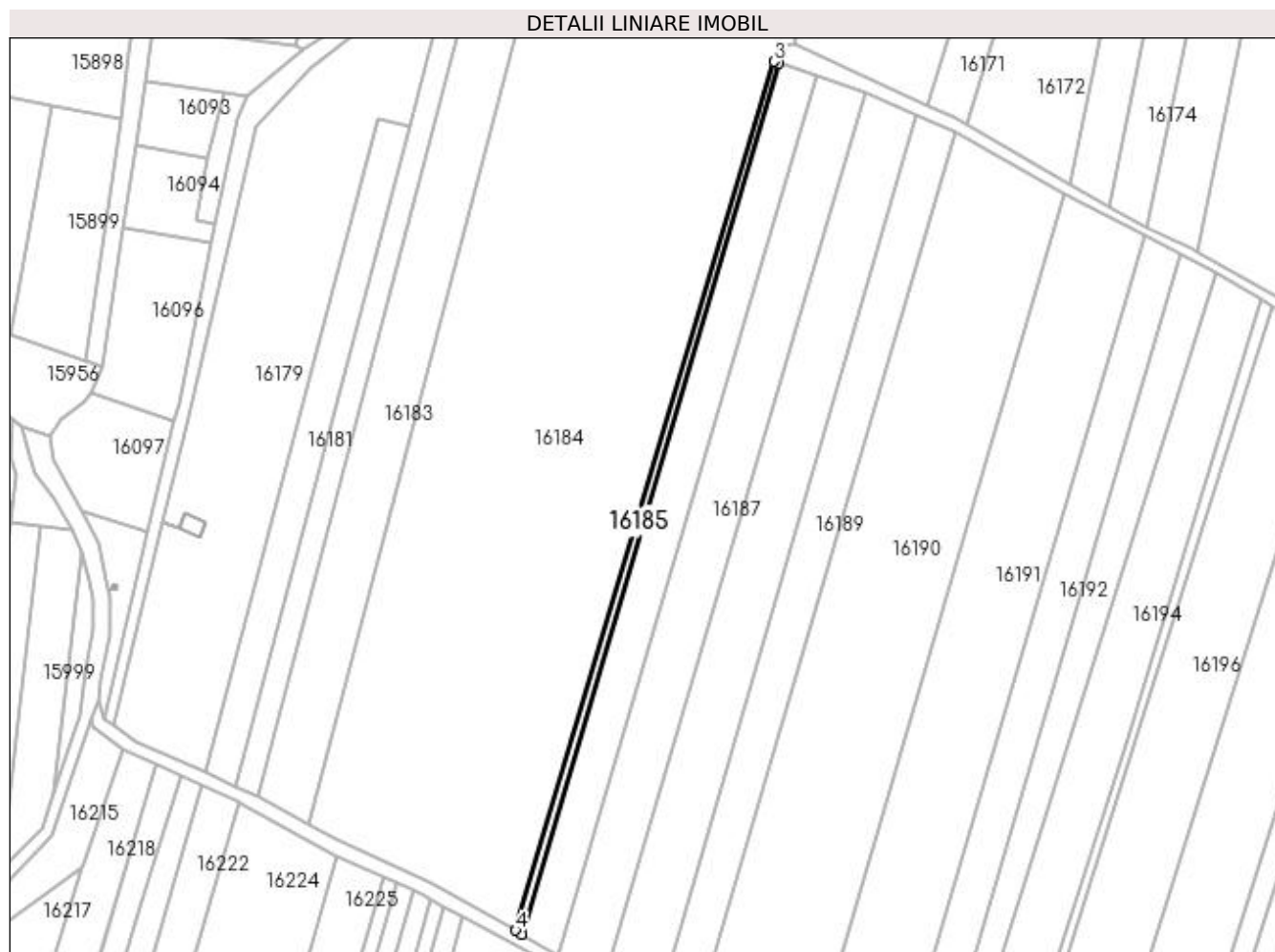
Inscrieri privind dezmembramintele dreptului de proprietate, drepturi reale de garanție și sarcini	Referințe
NU SUNT	

Anexa Nr. 1 La Partea I

Teren

Nr cadastral	Suprafața (mp)*	Observații / Referințe
	585	

* Suprafața este determinată în planul de proiecție Stereo 70.



Date referitoare la teren

Crt	Categorie folosință	Intravilan	Suprafața (mp)	Tarla	Parcelă	Nr. topo	Observații / Referințe
1	arabil	NU	585	96	-	-	

Lungime Segmente

1) Valorile lungimilor segmentelor sunt obținute din proiecție în plan.

Punct început	X / Y	Punct sfârșit	X / Y	Lungime segment (** (m)
1	420.784,153 298.187,88	2	420.866,493 298.467,403	291.399
2	420.866,493 298.467,403	3	420.864,966 298.467,922	1.613
3	420.864,966 298.467,922	4	420.782,011 298.189,132	290.87
4	420.782,011 298.189,132	1	420.784,153 298.187,88	2.481

**** Lungimile segmentelor sunt determinate în planul de proiecție Stereo 70 și sunt rotunjite la 1 milimetru.**

***** Distanța dintre puncte este formată din segmente cumulate ce sunt mai mici decât valoarea 1 milimetru.**

**DATE DESPRE IMOBILUL NR. 16186**

Oficiul de Cadastru și Publicitate Imobiliară DOLJ
Biroul de Cadastru și Publicitate Imobiliară Craiova

A. Partea I. Descrierea imobilului

TEREN Extravilan

Adresa: Jud. Dolj, T96, P142

Nr. Crt	Nr cadastral Nr. topografic	Suprafața* (mp)	Observații / Referințe
A1	35521	3.763	Sector cadastral:14 Teren neimprejmuit;

B. Partea II. Proprietari și acte

Inscrieri privitoare la dreptul de proprietate și alte drepturi reale		Referințe
107906 / 08/06/2022		
Act Notarial nr. ACT DE PARTAJ VOLUNTAR AUT NR 28, din 29/11/2018 emis de NP Ionascu Nicolae (act administrativ nr TDP NR 2263 din 30.07.2003, emis de Comisia Judeteana Dolj;act notarial nr CM NR 6 din 25.10.2018, emis de NP Ionascu Nicolae);		
B1	Intabulare, drept de PROPRIETATE, dobandit prin Succesiune, cota actuala 1/1, cota initiala 1/1 1) POPESCU MARIN	A1
<i>OBSERVATII: def/copartaj: Popescu Ioana si Epure Maria</i>		

C. Partea III. SARCINI .

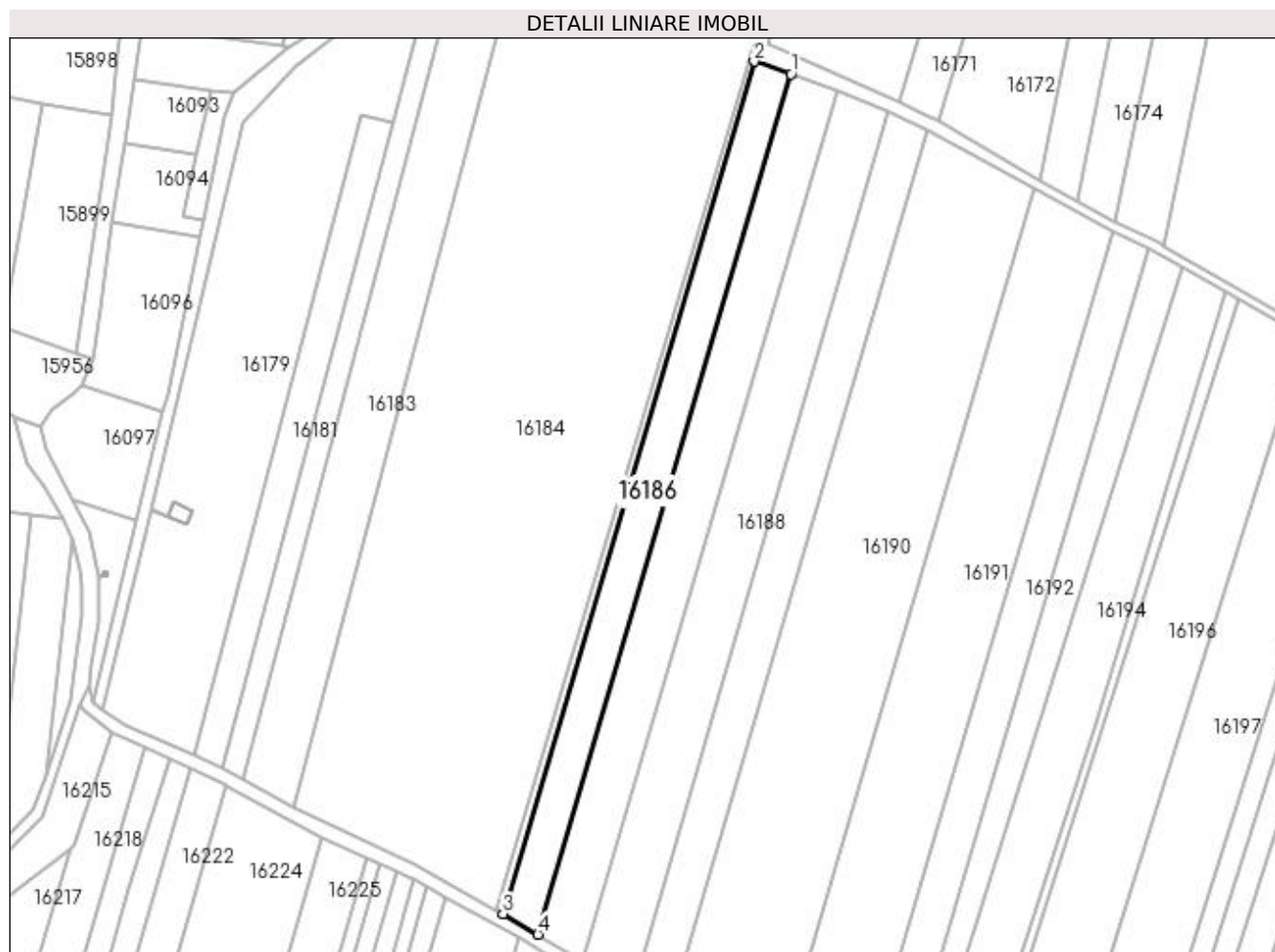
Inscrieri privind dezmembramintele dreptului de proprietate, drepturi reale de garanție și sarcini	Referințe
NU SUNT	

Anexa Nr. 1 La Partea I

Teren

Nr cadastral	Suprafața (mp)*	Observații / Referințe
35521	3.763	

* Suprafața este determinată în planul de proiecție Stereo 70.



Date referitoare la teren

Crt	Categorie folosință	Intra vilan	Suprafața (mp)	Tarla	Parcelă	Nr. topo	Observații / Referințe
1	arabil	NU	3.763	96	142	-	

Lungime Segmente

1) Valorile lungimilor segmentelor sunt obținute din proiecție în plan.

Punct început	X / Y	Punct sfârșit	X / Y	Lungime segment (** (m)
1	420.878,675 298.463,26	2	420.866,493 298.467,403	12.868
2	420.866,493 298.467,403	3	420.784,153 298.187,88	291.399
3	420.784,153 298.187,88	4	420.795,586 298.181,199	13.242
4	420.795,586 298.181,199	1	420.878,675 298.463,26	294.044

**** Lungimile segmentelor sunt determinate în planul de proiecție Stereo 70 și sunt rotunjite la 1 milimetru.**

***** Distanța dintre puncte este formată din segmente cumulate ce sunt mai mici decât valoarea 1 milimetru.**

**DATE DESPRE IMOBILUL NR. 16187**

Oficiul de Cadastru și Publicitate Imobiliară DOLJ
Biroul de Cadastru și Publicitate Imobiliară Craiova

A. Partea I. Descrierea imobilului

TEREN Extravilan

Adresa: Jud. Dolj, T96, P143

Nr. Crt	Nr cadastral Nr. topografic	Suprafața* (mp)	Observații / Referințe
A1		4.816	Sector cadastral:14 Teren neimprejmuit;

B. Partea II. Proprietari și acte

Inscrieri privitoare la dreptul de proprietate și alte drepturi reale	Referințe
/	
Act Administrativ nr. TDP 3630, din 05/01/2007 emis de COMISIA JUDETEANA DOLJ;	
B1	A1
Intabulare, drept de PROPRIETATE, dobandit prin Reconstituire, cota actuala 1/1, cota initiala 1/1 1) TURCU GHEORGHE, LIPSĂ CNP	

C. Partea III. SARCINI .

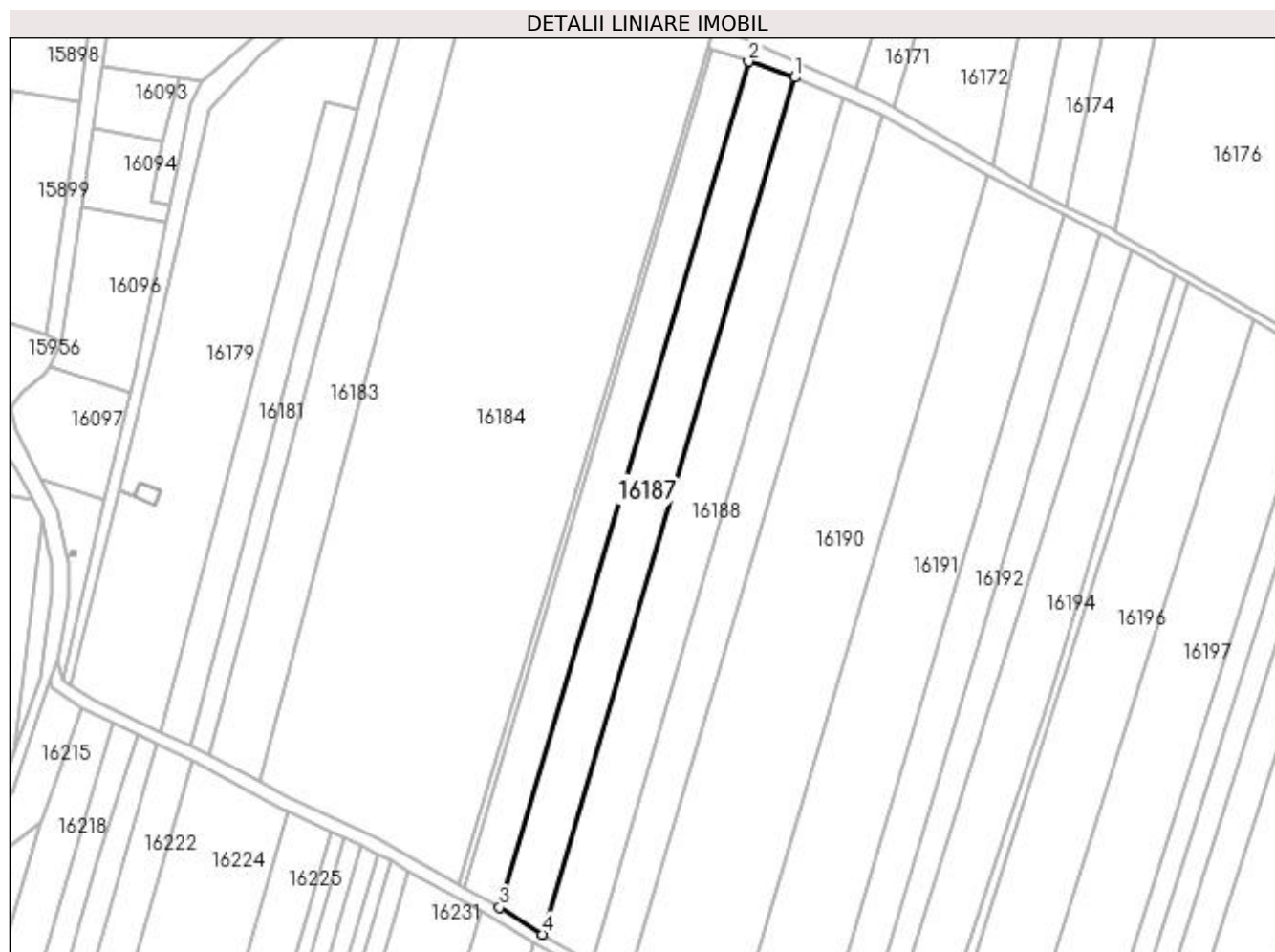
Inscrieri privind dezmembramintele dreptului de proprietate, drepturi reale de garanție și sarcini	Referințe
NU SUNT	

Anexa Nr. 1 La Partea I

Teren

Nr cadastral	Suprafața (mp)*	Observații / Referințe
	4.816	

* Suprafața este determinată în planul de proiecție Stereo 70.



Date referitoare la teren

Crt	Categorie folosință	Intra vilan	Suprafața (mp)	Tarla	Parcelă	Nr. topo	Observații / Referințe
1	arabil	NU	4.816	96	143	-	

Lungime Segmente

1) Valorile lungimilor segmentelor sunt obținute din proiecție în plan.

Punct început	X / Y	Punct sfârșit	X / Y	Lungime segment (** (m)
1	420.894,079 298.457,96	2	420.878,675 298.463,26	16.289
2	420.878,675 298.463,26	3	420.795,586 298.181,199	294.044
3	420.795,586 298.181,199	4	420.809,911 298.172,238	16.897
4	420.809,911 298.172,238	1	420.894,079 298.457,96	297.862

**** Lungimile segmentelor sunt determinate în planul de proiecție Stereo 70 și sunt rotunjite la 1 milimetru.**

***** Distanța dintre puncte este formată din segmente cumulate ce sunt mai mici decât valoarea 1 milimetru.**

**DATE DESPRE IMOBILUL NR. 16188**

Oficiul de Cadastru și Publicitate Imobiliară DOLJ
Biroul de Cadastru și Publicitate Imobiliară Craiova

A. Partea I. Descrierea imobilului

TEREN Extravilan

Adresa: Jud. Dolj, T96, P144

Nr. Crt	Nr cadastral Nr. topografic	Suprafața* (mp)	Observații / Referințe
A1		5.472	Sector cadastral:14 Teren neimprejmuit;

B. Partea II. Proprietari și acte

Inscrieri privitoare la dreptul de proprietate și alte drepturi reale		Referințe
/		
Act Notarial nr. ACT DE PARTAJ AUT.1222, din 27/12/2005 emis de NP FURTUNA SIMONA (CM NR.74 DIN 27-12-2005);		
B1	Intabulare, drept de PROPRIETATE, dobandit prin lesire Din Indiviziune, cota actuala 1/1, cota initiala 1/1 1) GRUIA COSTICA	A1

C. Partea III. SARCINI .

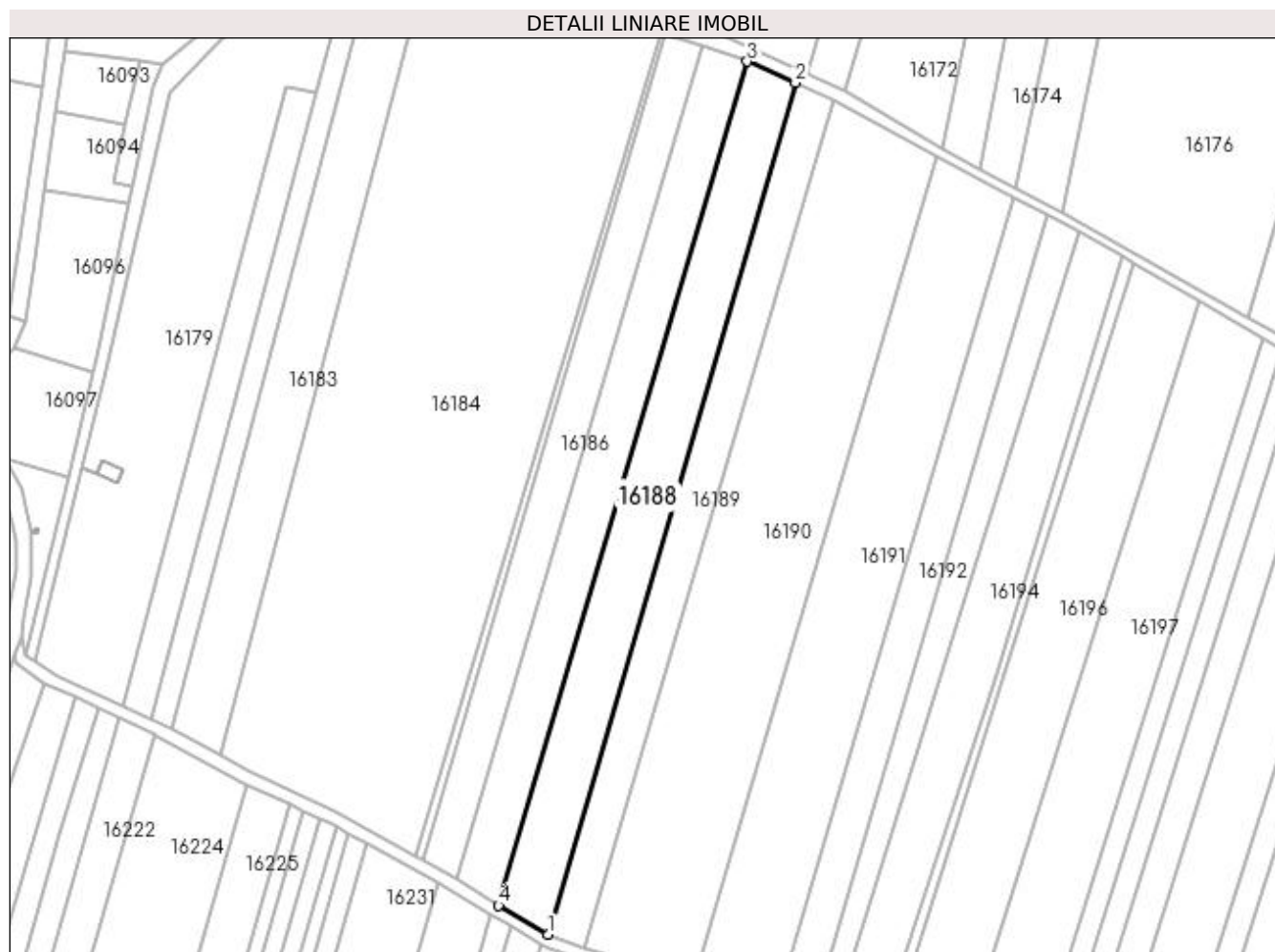
Inscrieri privind dezmembramentele dreptului de proprietate, drepturi reale de garanție și sarcini	Referințe
NU SUNT	

Anexa Nr. 1 La Partea I

Teren

Nr cadastral	Suprafața (mp)*	Observații / Referințe
	5.472	

* Suprafața este determinată în planul de proiecție Stereo 70.



Date referitoare la teren

Crt	Categorie folosință	Intra vilan	Suprafața (mp)	Tarla	Parcelă	Nr. topo	Observații / Referințe
1	arabil	NU	5.472	96	144	-	

Lungime Segmente

1) Valorile lungimilor segmentelor sunt obținute din proiecție în plan.

Punct început	X / Y	Punct sfârșit	X / Y	Lungime segment (** (m)
1	420.826,67 298.162,446	2	420.910,481 298.450,775	300.263
2	420.910,481 298.450,775	3	420.894,079 298.457,96	17.908
3	420.894,079 298.457,96	4	420.809,911 298.172,238	297.862
4	420.809,911 298.172,238	1	420.826,67 298.162,446	19.41

**** Lungimile segmentelor sunt determinate în planul de proiecție Stereo 70 și sunt rotunjite la 1 milimetru.**

***** Distanța dintre puncte este formată din segmente cumulate ce sunt mai mici decât valoarea 1 milimetru.**

**DATE DESPRE IMOBILUL NR. 16189**

Oficiul de Cadastru și Publicitate Imobiliară DOLJ
Biroul de Cadastru și Publicitate Imobiliară Craiova

A. Partea I. Descrierea imobilului

TEREN Extravilan

Adresa: Jud. Dolj, T96, P145

Nr. Crt	Nr cadastral Nr. topografic	Suprafața* (mp)	Observații / Referințe
A1		Din acte: 3.926 Masurata: 4.067	Sector cadastral:14 Teren neimprejmuit;

B. Partea II. Proprietari și acte

Inscrieri privitoare la dreptul de proprietate și alte drepturi reale		Referințe
/		
Act Normativ nr. LEGE 7, din 13/03/1996 emis de PARLAMENT;		
B1	Inscrierea provizorie, drept de PROPRIETATE, dobandit prin Lege, cota actuala 1/1, cota initiala 1/1 1) NEIDENTIFICAT NEIDENTIFICAT	A1

C. Partea III. SARCINI .

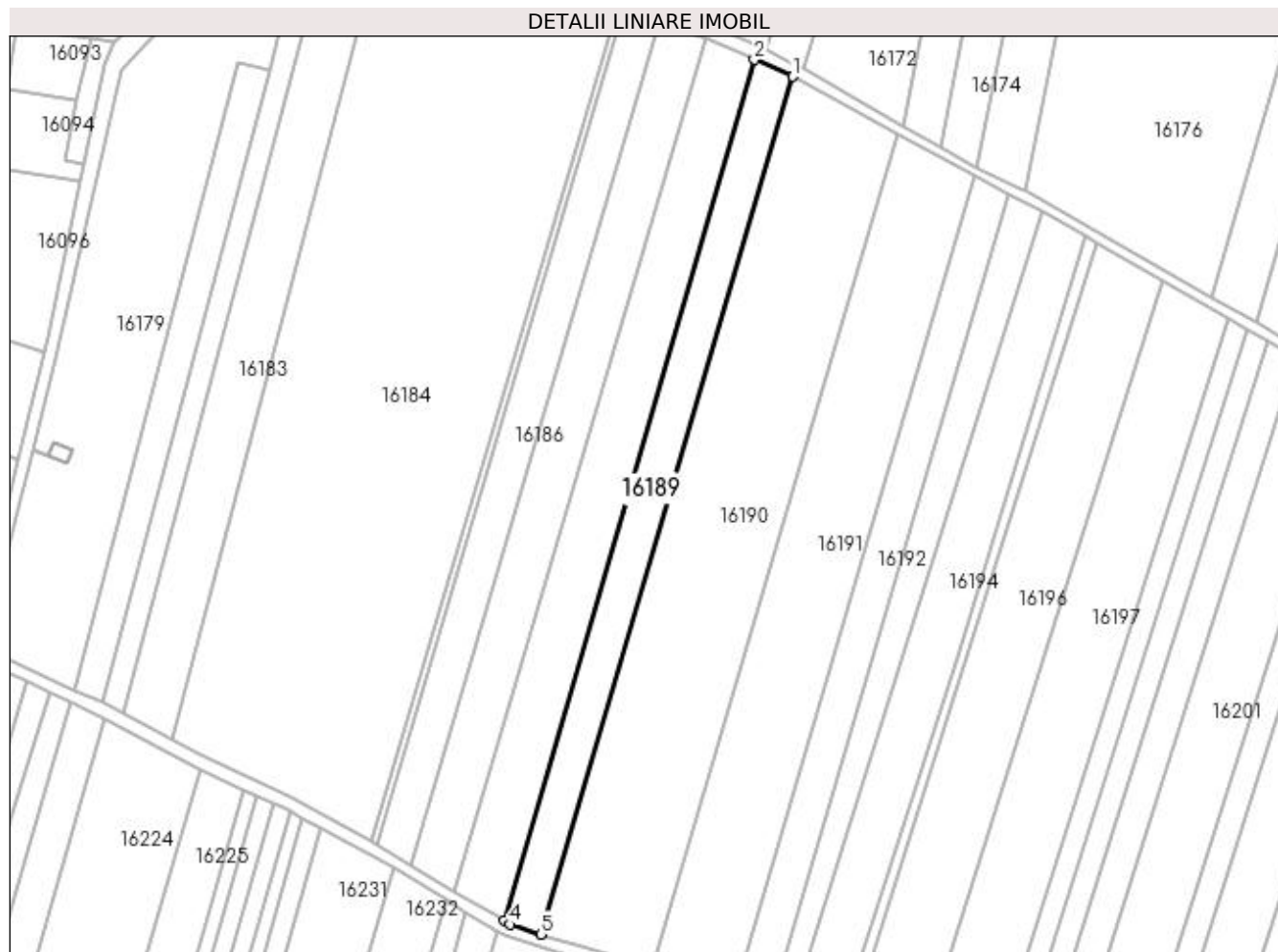
Inscrieri privind dezmembramintele dreptului de proprietate, drepturi reale de garanție și sarcini	Referințe
NU SUNT	

Anexa Nr. 1 La Partea I

Teren

Nr cadastral	Suprafața (mp)*	Observații / Referințe
	Din acte: 3.926 Masurata: 4.067	

* Suprafața este determinată în planul de proiecție Stereo 70.



Date referitoare la teren

Crt	Categorie folosință	Intra vilan	Suprafața (mp)	Tarla	Parcelă	Nr. topo	Observații / Referințe
1	arabil	NU	4.067	96	145	-	

Lungime Segmente

1) Valorile lungimilor segmentelor sunt obținute din proiecție în plan.

Punct început	X / Y	Punct sfârșit	X / Y	Lungime segment (** (m)
1	420.923,43 298.445,092	2	420.910,481 298.450,775	14.141
2	420.910,481 298.450,775	3	420.826,67 298.162,446	300.263
3	420.826,67 298.162,446	4	420.828,617 298.161,276	2.272
4	420.828,617 298.161,276	5	420.838,988 298.157,94	10.894
5	420.838,988 298.157,94	1	420.923,43 298.445,092	299.31

**** Lungimile segmentelor sunt determinate în planul de proiecție Stereo 70 și sunt rotunjite la 1 milimetru.**

***** Distanța dintre puncte este formată din segmente cumulate ce sunt mai mici decât valoarea 1 milimetru.**

**DATE DESPRE IMOBILUL NR. 16190**

Oficiul de Cadastru și Publicitate Imobiliară DOLJ
 Biroul de Cadastru și Publicitate Imobiliară Craiova

A. Partea I. Descrierea imobilului

TEREN Extravilan

Adresa: Jud. Dolj, T96, P146

Nr. Crt	Nr cadastral Nr. topografic	Suprafața* (mp)	Observații / Referințe
A1		Din acte: 12.000 Masurata: 11.504	Sector cadastral:14 Teren neimprejmuit;

B. Partea II. Proprietari și acte

Inscrieri privitoare la dreptul de proprietate și alte drepturi reale		Referințe
/		
Act Administrativ nr. TDP 3206, din 21/04/2005 emis de COMISIA JUDETEANA DOLJ;		
B1	Intabulare, drept de PROPRIETATE, dobandit prin Reconstituire, cota actuala 1/1, cota initiala 1/1 1) BUIA ANTONIE , LIPSĂ CNP	A1

C. Partea III. SARCINI .

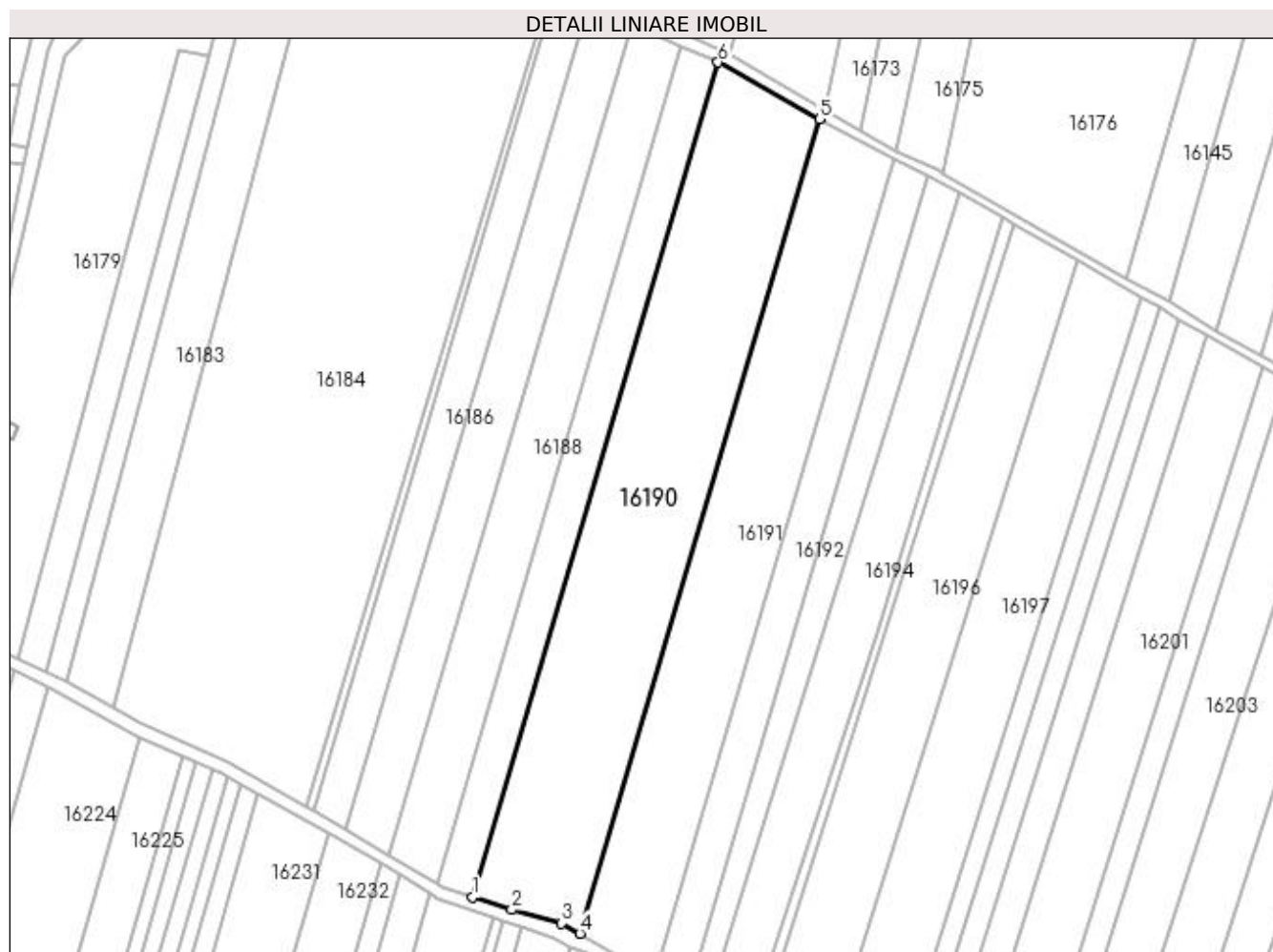
Inscrieri privind dezmembramintele dreptului de proprietate, drepturi reale de garanție și sarcini	Referințe
NU SUNT	

Anexa Nr. 1 La Partea I

Teren

Nr cadastral	Suprafața (mp)*	Observații / Referințe
	Din acte: 12.000 Masurata: 11.504	

* Suprafața este determinată în planul de proiecție Stereo 70.



Date referitoare la teren

Crt	Categorie folosință	Intra vilan	Suprafața (mp)	Tarla	Parcelă	Nr. topo	Observații / Referințe
1	arabil	NU	11.504	96	146	-	IMOBIL DIMINUAT CU 0.96% FATA DE SUPRAFATA DIN ACT

Lungime Segmente

1) Valorile lungimilor segmentelor sunt obținute din proiecție în plan.

Punct început	X / Y	Punct sfârșit	X / Y	Lungime segment (** (m)
1	420.838,988 298.157,94	2	420.852,423 298.153,618	14.113
2	420.852,423 298.153,618	3	420.869,53 298.148,927	17.738
3	420.869,53 298.148,927	4	420.875,937 298.145,437	7.296
4	420.875,937 298.145,437	5	420.958,314 298.425,569	291.993

Punct început	X / Y	Punct sfârșit	X / Y	Lungime segment (** (m)
5	420.958,314 298.425,569	6	420.923,43 298.445,092	39.976
6	420.923,43 298.445,092	1	420.838,988 298.157,94	299.31

** Lungimile segmentelor sunt determinate în planul de proiecție Stereo 70 și sunt rotunjite la 1 milimetru.

*** Distanța dintre puncte este formată din segmente cumulate ce sunt mai mici decât valoarea 1 milimetru.

**DATE DESPRE IMOBILUL NR. 16191**

Oficiul de Cadastru și Publicitate Imobiliară DOLJ
Biroul de Cadastru și Publicitate Imobiliară Craiova

A. Partea I. Descrierea imobilului

TEREN Extravilan

Adresa: Jud. Dolj, T96, P147

Nr. Crt	Nr cadastral Nr. topografic	Suprafața* (mp)	Observații / Referințe
A1		Din acte: 8.775 Masurata: 8.413	Sector cadastral:14 Teren neimprejmuit;

B. Partea II. Proprietari și acte

Inscrieri privitoare la dreptul de proprietate și alte drepturi reale		Referințe
/		
Act Notarial nr. CM 129, din 01/10/2021 emis de NP GUNESCU-TUDOR MARINELA DANIELA;		
B1	Intabulare, drept de PROPRIETATE, dobandit prin Succesiune, cota actuala 1/2, cota initiala 1/2 1) CIUCA ION	A1
B2	Intabulare, drept de PROPRIETATE, dobandit prin Succesiune, cota actuala 1/2, cota initiala 1/2 1) RAPCEA VALERICA	A1

C. Partea III. SARCINI .

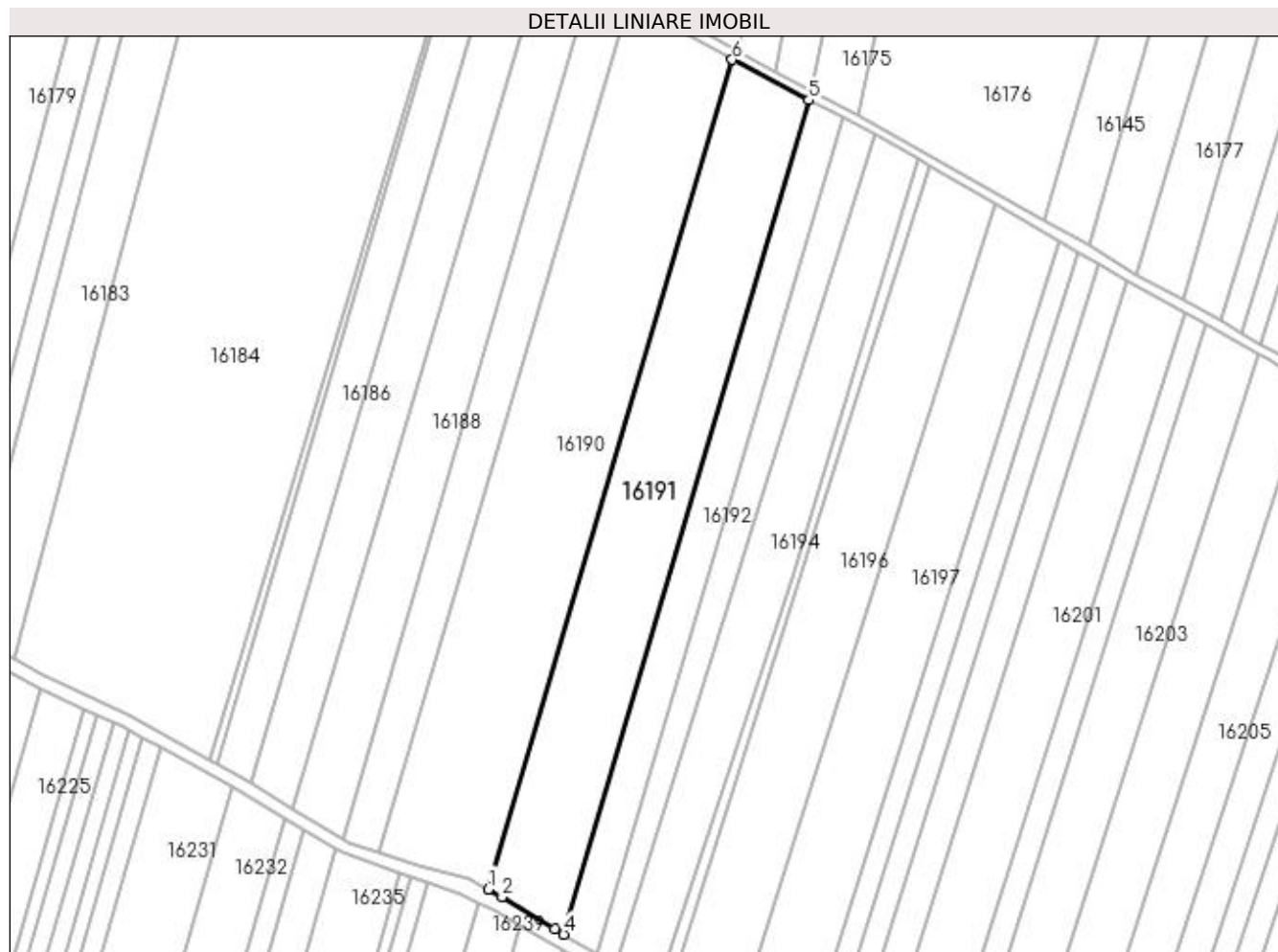
Inscrieri privind dezmembramintele dreptului de proprietate, drepturi reale de garanție și sarcini	Referințe
NU SUNT	

Anexa Nr. 1 La Partea I

Teren

Nr cadastral	Suprafața (mp)*	Observații / Referințe
	Din acte: 8.775 Masurata: 8.413	

* Suprafața este determinată în planul de proiecție Stereo 70.



Date referitoare la teren

Crt	Categorie folosință	Intra vilan	Suprafața (mp)	Tarla	Parcelă	Nr. topo	Observații / Referințe
1	arabil	NU	8.413	96	147	-	IMOBIL DIMINUAT CU 0.96% FATA DE SUPRAFATA DIN ACT

Lungime Segmente

1) Valorile lungimilor segmentelor sunt obținute din proiecție în plan.

Punct început	X / Y	Punct sfârșit	X / Y	Lungime segment (** (m)
1	420.875,937 298.145,437	2	420.880,612 298.142,889	5.325
2	420.880,612 298.142,889	3	420.898,387 298.132,012	20.839
3	420.898,387 298.132,012	4	420.901,419 298.130,223	3.52
4	420.901,419 298.130,223	5	420.984,27 298.411,969	293.675
5	420.984,27 298.411,969	6	420.958,314 298.425,569	29.304

Punct început	X / Y	Punct sfârșit	X / Y	Lungime segment (** (m)
6	420.958,314 298.425,569	1	420.875,937 298.145,437	291.993

** Lungimile segmentelor sunt determinate în planul de proiecție Stereo 70 și sunt rotunjite la 1 milimetru.

*** Distanța dintre puncte este formată din segmente cumulate ce sunt mai mici decât valoarea 1 milimetru.

**DATE DESPRE IMOBILUL NR. 16192**

Oficiul de Cadastru și Publicitate Imobiliară DOLJ
 Biroul de Cadastru și Publicitate Imobiliară Craiova

A. Partea I. Descrierea imobilului

TEREN Extravilan

Adresa: Jud. Dolj, T96, P161

Nr. Crt	Nr cadastral Nr. topografic	Suprafața* (mp)	Observații / Referințe
A1		Din acte: 3.874 Masurata: 3.714	Sector cadastral:14 Teren neimprejmuit;

B. Partea II. Proprietari și acte

Inscrieri privitoare la dreptul de proprietate și alte drepturi reale		Referințe
/		
Act Administrativ nr. TDP 3519, din 27/07/2006 emis de COMISIA JUDETEANA DOLJ (CERTIFICAT DECES SERIA DA NR.747948);		
B1	Intabulare, drept de PROPRIETATE, dobandit prin Reconstituire, cota actuala 1/1, cota initiala 1/1 1) FIERTU IOANA, LIPSĂ CNP DEFUNCT:Da	A1

C. Partea III. SARCINI .

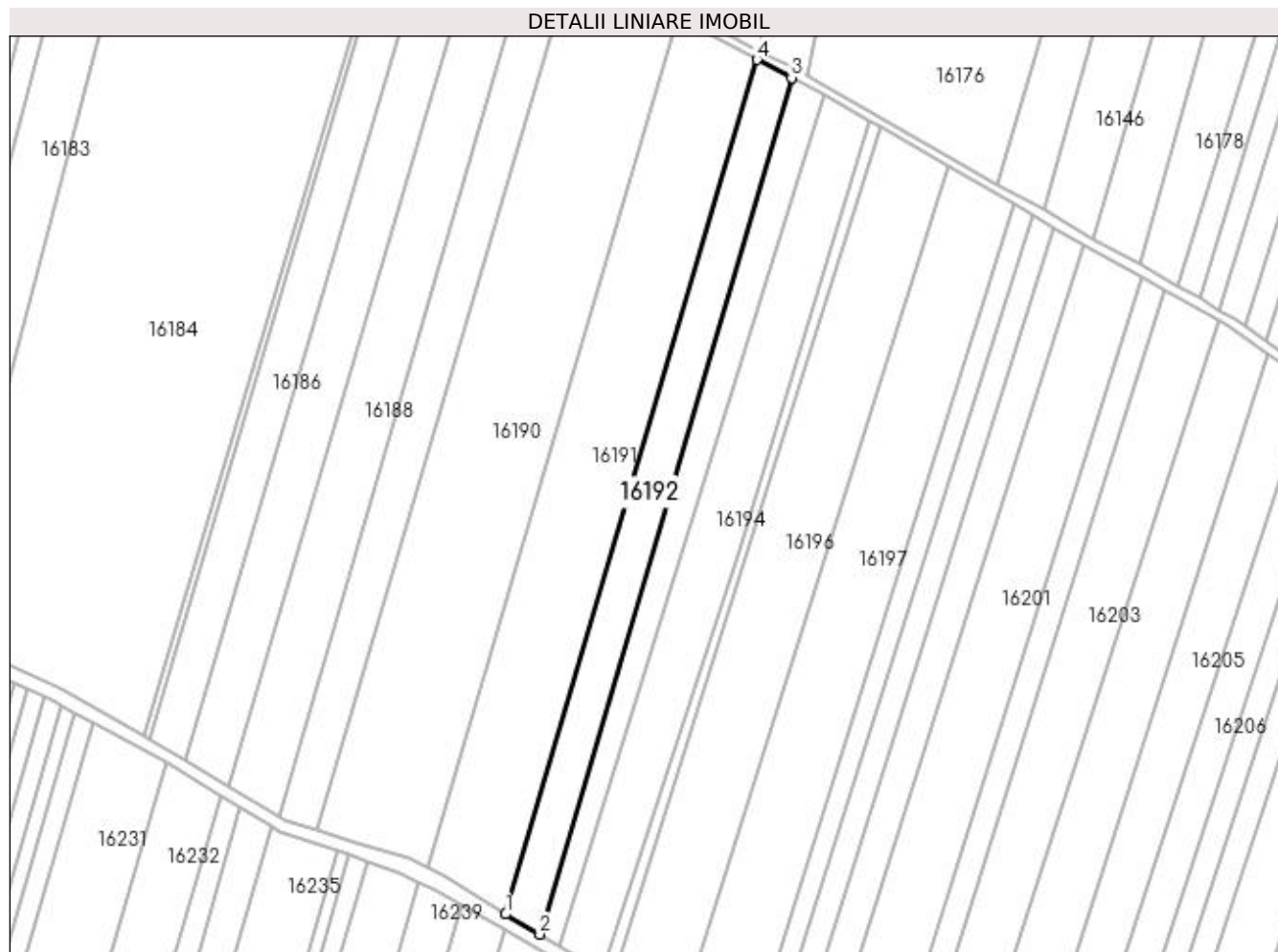
Inscrieri privind dezmembramintele dreptului de proprietate, drepturi reale de garanție și sarcini	Referințe
NU SUNT	

Anexa Nr. 1 La Partea I

Teren

Nr cadastral	Suprafața (mp)*	Observații / Referințe
	Din acte: 3.874	
	Masurata: 3.714	

* Suprafața este determinată în planul de proiecție Stereo 70.



Date referitoare la teren

Crt	Categorie folosință	Intravilan	Suprafața (mp)	Tarla	Parcelă	Nr. topo	Observații / Referințe
1	arabil	NU	3.714	96	161	-	IMOBIL DIMINUAT CU 0.96% FATA DE SUPRAFATA DIN ACT

Lungime Segmente

1) Valorile lungimilor segmentelor sunt obținute din proiecție în plan.

Punct început	X / Y	Punct sfârșit	X / Y	Lungime segment (** (m)
1	420.901,419 298.130,223	2	420.912,639 298.123,605	13.027
2	420.912,639 298.123,605	3	420.995,682 298.405,999	294.352
3	420.995,682 298.405,999	4	420.984,27 298.411,969	12.879
4	420.984,27 298.411,969	1	420.901,419 298.130,223	293.675

**** Lungimile segmentelor sunt determinate în planul de proiecție Stereo 70 și sunt rotunjite la 1 milimetru.**

***** Distanța dintre puncte este formată din segmente cumulate ce sunt mai mici decât valoarea 1 milimetru.**

**DATE DESPRE IMOBILUL NR. 16193**

Oficiul de Cadastru și Publicitate Imobiliară DOLJ
Biroul de Cadastru și Publicitate Imobiliară Craiova

A. Partea I. Descrierea imobilului

TEREN Extravilan

Adresa: Jud. Dolj, T96, P149/1

Nr. Crt	Nr cadastral Nr. topografic	Suprafața* (mp)	Observații / Referințe
A1		Din acte: 2.980 Masurata: 2.857	Sector cadastral:14 Teren neimprejmuit;

B. Partea II. Proprietari și acte

Inscrieri privitoare la dreptul de proprietate și alte drepturi reale		Referințe
/		
Act Notarial nr. CM 38, din 22/05/2009 emis de NP GAGEATU ILIE;		
B1	Intabulare, drept de PROPRIETATE, dobandit prin Succesiune, cota actuala 1/1, cota initiala 1/1 1) DINCA TOMA	A1

C. Partea III. SARCINI .

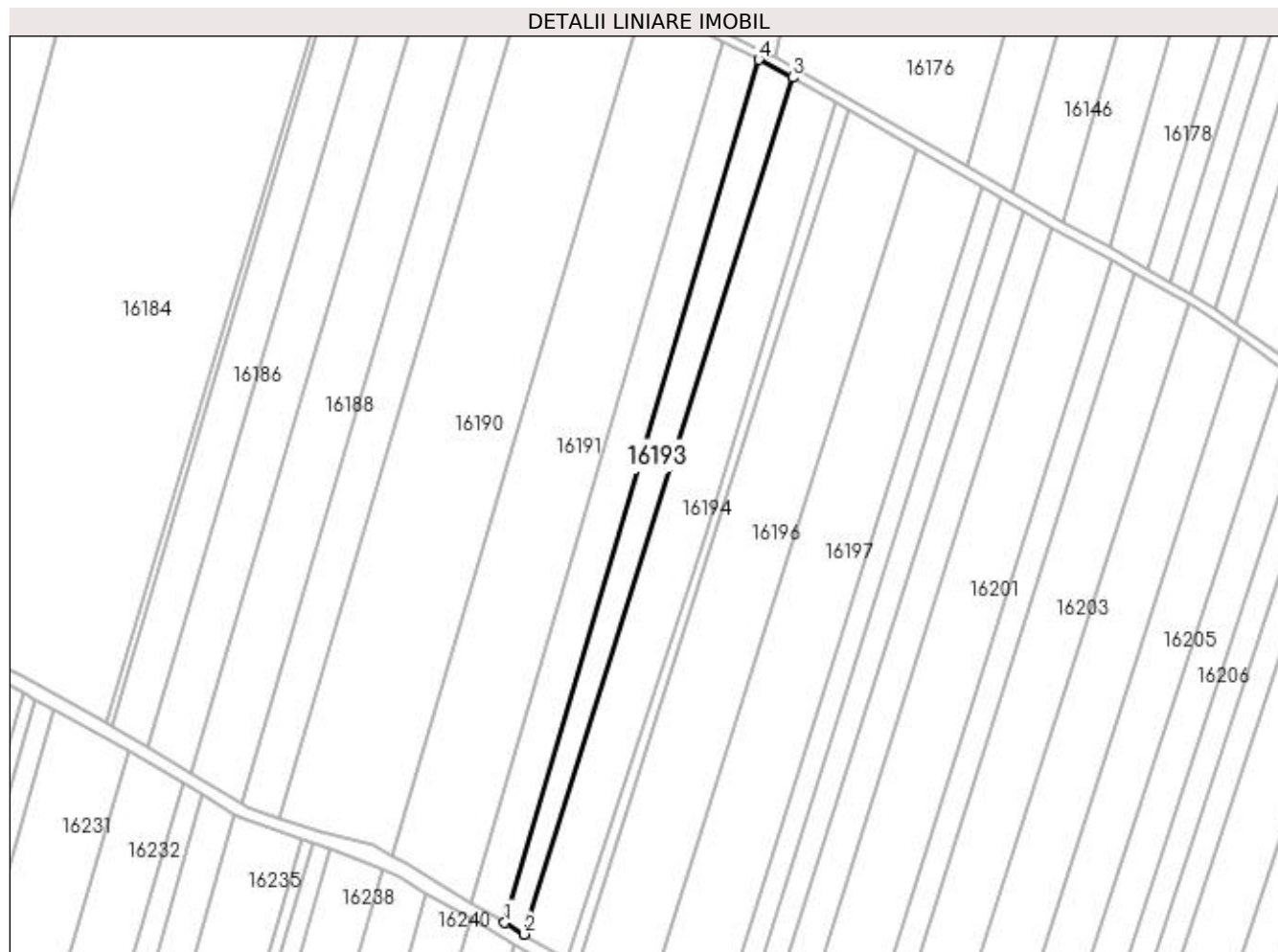
Inscrieri privind dezmembramintele dreptului de proprietate, drepturi reale de garanție și sarcini	Referințe
NU SUNT	

Anexa Nr. 1 La Partea I

Teren

Nr cadastral	Suprafața (mp)*	Observații / Referințe
	Din acte: 2.980 Masurata: 2.857	

* Suprafața este determinată în planul de proiecție Stereo 70.



Date referitoare la teren

Crt	Categorie folosință	Intravilan	Suprafața (mp)	Tarla	Parcelă	Nr. topo	Observații / Referințe
1	arabil	NU	2.857	96	149/1	-	IMOBIL DIMINUAT CU 0.96% FATA DE SUPRAFATA DIN ACT

Lungime Segmente

1) Valorile lungimilor segmentelor sunt obținute din proiecție în plan.

Punct început	X / Y	Punct sfârșit	X / Y	Lungime segment (** (m)
1	420.912,639 298.123,605	2	420.918,998 298.119,854	7.382
2	420.918,998 298.119,854	3	421.006,738 298.400,216	293.771
3	421.006,738 298.400,216	4	420.995,682 298.405,999	12.477
4	420.995,682 298.405,999	1	420.912,639 298.123,605	294.352

**** Lungimile segmentelor sunt determinate în planul de proiecție Stereo 70 și sunt rotunjite la 1 milimetru.**

***** Distanța dintre puncte este formată din segmente cumulate ce sunt mai mici decât valoarea 1 milimetru.**

**DATE DESPRE IMOBILUL NR. 16194**

Oficiul de Cadastru și Publicitate Imobiliară DOLJ
Biroul de Cadastru și Publicitate Imobiliară Craiova

A. Partea I. Descrierea imobilului

TEREN Extravilan

Adresa: Jud. Dolj, T96, P150

Nr. Crt	Nr cadastral Nr. topografic	Suprafața* (mp)	Observații / Referințe
A1		5.000	Sector cadastral:14 Teren neimprejmuit;

B. Partea II. Proprietari și acte

Inscrieri privitoare la dreptul de proprietate și alte drepturi reale		Referințe
/		
Act Notarial nr. CM 92, din 16/11/2011 emis de NP GAGEATU ILIE (CM 16 DIN 05-02-2007);		
B1	Intabulare, drept de PROPRIETATE, dobandit prin Succesiune, cota actuala 2/8, cota initiala 2/8 1) BUIA VIORICA	A1
B2	Intabulare, drept de PROPRIETATE, dobandit prin Succesiune, cota actuala 3/8, cota initiala 3/8 1) RADU IOANA	A1
B3	Intabulare, drept de PROPRIETATE, dobandit prin Succesiune, cota actuala 3/8, cota initiala 3/8 1) BUIA AUREL	A1

C. Partea III. SARCINI .

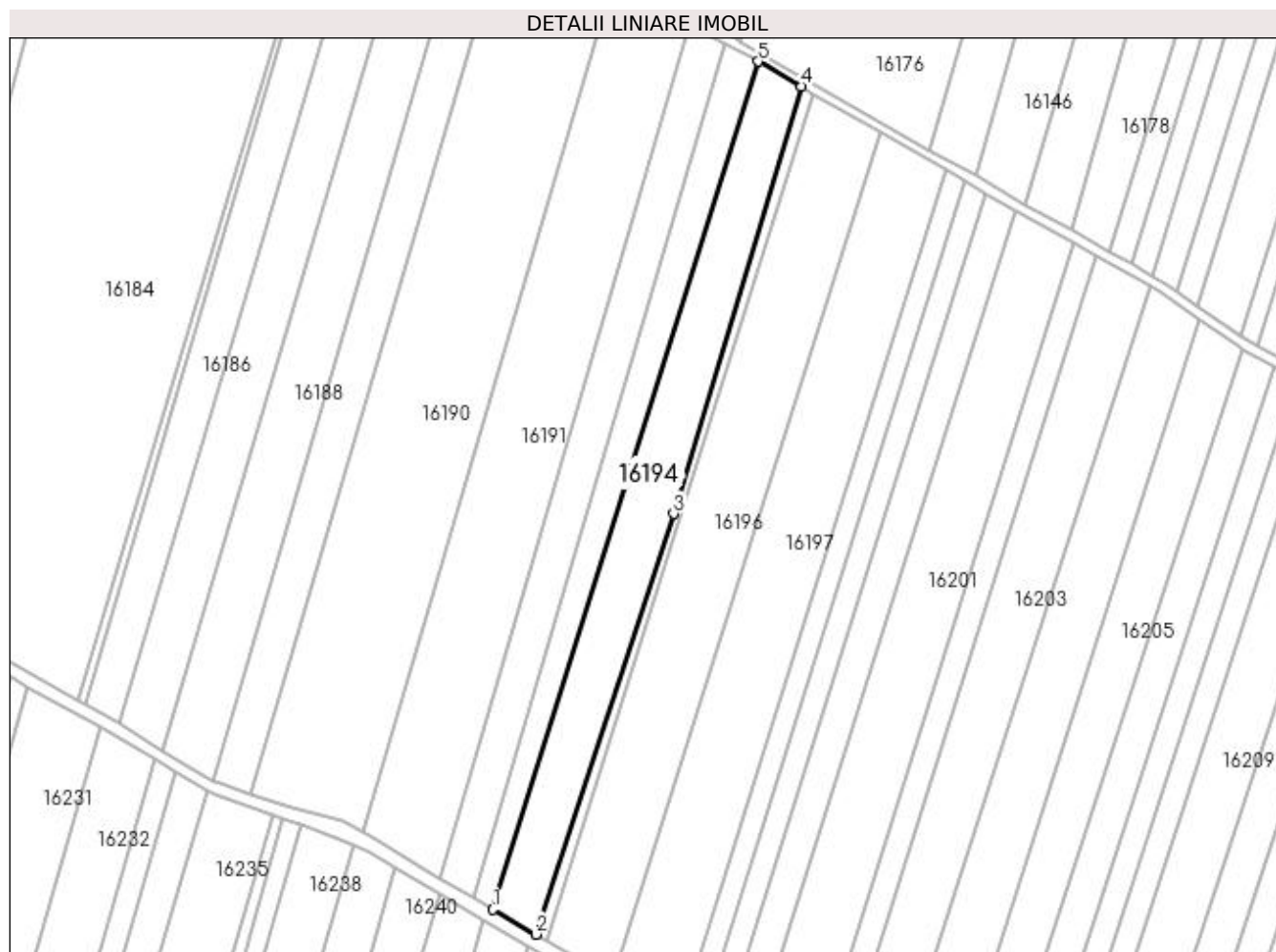
Inscrieri privind dezmembramintele dreptului de proprietate, drepturi reale de garanție și sarcini	Referințe
NU SUNT	

Anexa Nr. 1 La Partea I

Teren

Nr cadastral	Suprafața (mp)*	Observații / Referințe
	5.000	

* Suprafața este determinată în planul de proiecție Stereo 70.



Date referitoare la teren

Crt	Categorie folosință	Intra vilan	Suprafața (mp)	Tarla	Parcelă	Nr. topo	Observații / Referințe
1	arabil	NU	5.000	96	150	-	

Lungime Segmente

1) Valorile lungimilor segmentelor sunt obținute din proiecție în plan.

Punct început	X / Y	Punct sfârșit	X / Y	Lungime segment (** (m)
1	420.918,998 298.119,854	2	420.933,198 298.111,586	16.432
2	420.933,198 298.111,586	3	420.978,737 298.250,652	146.332
3	420.978,737 298.250,652	4	421.021,079 298.391,984	147.539
4	421.021,079 298.391,984	5	421.006,738 298.400,216	16.536
5	421.006,738 298.400,216	1	420.918,998 298.119,854	293.771

**** Lungimile segmentelor sunt determinate în planul de proiecție Stereo 70 și sunt rotunjite la 1 milimetru.**

***** Distanța dintre puncte este formată din segmente cumulate ce sunt mai mici decât valoarea 1 milimetru.**

**DATE DESPRE IMOBILUL NR. 16195**

Oficiul de Cadastru și Publicitate Imobiliară DOLJ
 Biroul de Cadastru și Publicitate Imobiliară Craiova

A. Partea I. Descrierea imobilului

TEREN Extravilan

Adresa: Jud. Dolj, T96, P150/1

Nr. Crt	Nr cadastral Nr. topografic	Suprafața* (mp)	Observații / Referințe
A1		1.000	Sector cadastral:14 Teren neimprejmuit;

B. Partea II. Proprietari și acte

Inscrieri privitoare la dreptul de proprietate și alte drepturi reale		Referințe
/		
Act Notarial nr. ACT DE PARTAJ VOLUNTAR AUT.3973, din 14/12/2015 emis de NP FURTUNA SIMONA (CM NR. 116 DIN 18-06-2014);		
B1	Intabulare, drept de PROPRIETATE, dobandit prin lesire Din Indiviziune, cota actuala 1/1, cota initiala 1/1 1) DAMIAN STEFAN-CRISTIAN	A1

C. Partea III. SARCINI .

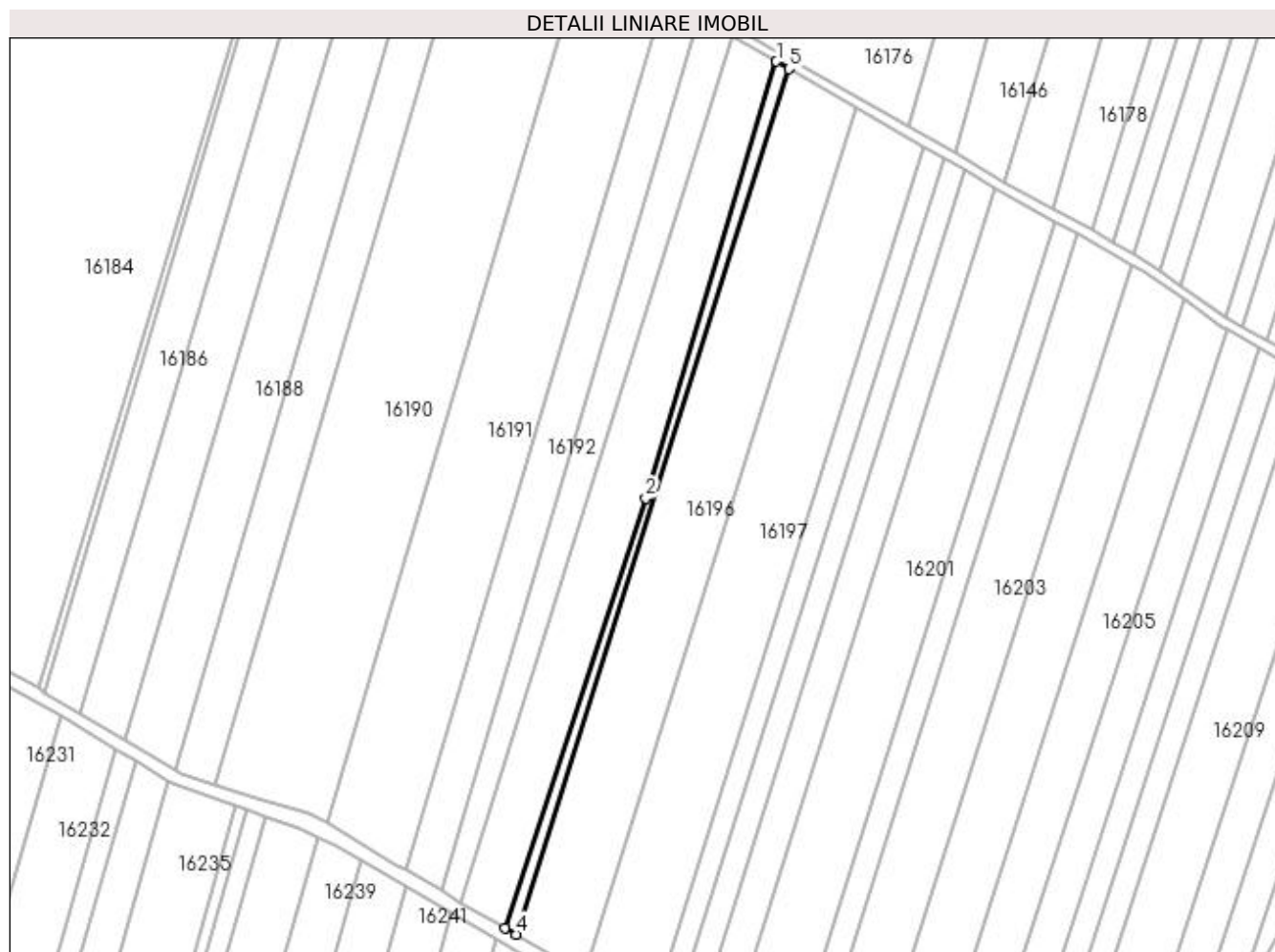
Inscrieri privind dezmembramintele dreptului de proprietate, drepturi reale de garanție și sarcini	Referințe
NU SUNT	

Anexa Nr. 1 La Partea I

Teren

Nr cadastral	Suprafața (mp)*	Observații / Referințe
	1.000	

* Suprafața este determinată în planul de proiecție Stereo 70.



Date referitoare la teren

Crt	Categorie folosință	Intra vilan	Suprafața (mp)	Tarla	Parcelă	Nr. topo	Observații / Referințe
1	arabil	NU	1.000	96	150/1	-	

Lungime Segmente

1) Valorile lungimilor segmentelor sunt obținute din proiecție în plan.

Punct început	X / Y	Punct sfârșit	X / Y	Lungime segment (** (m)
1	421.021,079 298.391,984	2	420.978,737 298.250,652	147.539
2	420.978,737 298.250,652	3	420.933,198 298.111,586	146.332
3	420.933,198 298.111,586	4	420.936,776 298.109,503	4.141
4	420.936,776 298.109,503	5	421.025,19 298.389,609	293.729
5	421.025,19 298.389,609	1	421.021,079 298.391,984	4.748

**** Lungimile segmentelor sunt determinate în planul de proiecție Stereo 70 și sunt rotunjite la 1 milimetru.**

***** Distanța dintre puncte este formată din segmente cumulate ce sunt mai mici decât valoarea 1 milimetru.**

**DATE DESPRE IMOBILUL NR. 16196**

Oficiul de Cadastru și Publicitate Imobiliară DOLJ
Biroul de Cadastru și Publicitate Imobiliară Craiova

A. Partea I. Descrierea imobilului

TEREN Extravilan

Adresa: Jud. Dolj, T 96, P151

Nr. Crt	Nr cadastral Nr. topografic	Suprafața* (mp)	Observații / Referințe
A1	34815	7.300	Sector cadastral:14 Teren neimprejmuit;

B. Partea II. Proprietari și acte

Inscrieri privitoare la dreptul de proprietate și alte drepturi reale		Referințe
177522 / 20/09/2022		
Act Notarial nr. Contract de vanzare cumparare nr. 1896, din 08/09/2022 emis de N P Ionascu Nicolae;		
B1	Intabulare, drept de PROPRIETATE, dobandit prin Conventie, cota actuala 1/1, cota initiala 1/1 1) GORIE ILEANA	A1
Act Notarial nr. Contract de vanzare cumparare nr. 1896, din 08/09/2022 emis de NP Ionascu Nicolae;		
B2	se noteaza constituirea patrimoniul de afectatiune in favoarea lui GORIE ILEANA INTREPRINDERE INDIVIDUALA.	A1
215916 / 31/10/2022		
Act Notarial nr. CONTRACT DE IPOTECA IMOBILIARA AUT 2224, din 27/10/2022 emis de CRETAN CARMEN MIHAELA;		
B3	se noteaza interdictiile de instrainare, grevare, dezmembrare, inchiriere, alipire, construire, restructurare, 1) LIBRA INTERNET BANK S.A., CIF:8119644	A1
B4	se notează obligația de a nu face, în sensul de a nu incheia un contract de arenda, 1) LIBRA INTERNET BANK S.A., CIF:8119644	A1

C. Partea III. SARCINI

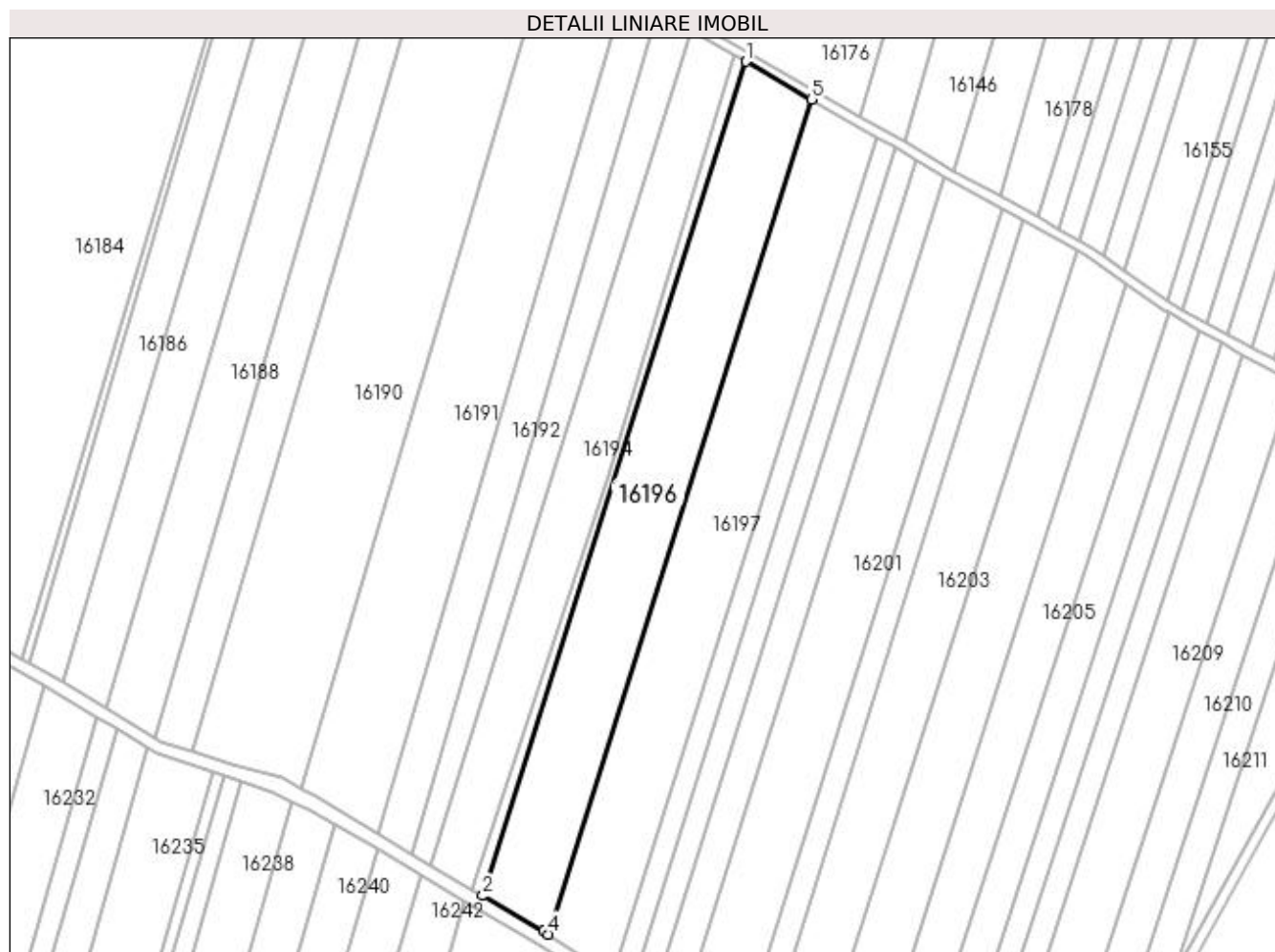
Inscrieri privind dezmembramintele dreptului de proprietate, drepturi reale de garanție și sarcini		Referințe
215916 / 31/10/2022		
Act Notarial nr. CONTRACT DE IPOTECA IMOBILIARA AUT 2224, din 27/10/2022 emis de CRETAN CARMEN MIHAELA;		
C1	Intabulare, drept de IPOTECA, Valoare:208629 RON+ celelalte obligatii de plata aferente creditului 1) LIBRA INTERNET BANK S.A., CIF:8119644	A1

Anexa Nr. 1 La Partea I

Teren

Nr cadastral	Suprafața (mp)*	Observații / Referințe
34815	7.300	

* Suprafața este determinată în planul de proiecție Stereo 70.



Date referitoare la teren

Crt	Categorie folosință	Intra vilan	Suprafața (mp)	Tarla	Parcelă	Nr. topo	Observații / Referințe
1	arabil	NU	7.300	96	151	-	

Lungime Segmente

1) Valorile lungimilor segmentelor sunt obținute din proiecție în plan.

Punct început	X / Y	Punct sfârșit	X / Y	Lungime segment (** (m)
1	421.025,19 298.389,609	2	420.936,776 298.109,503	293.728
2	420.936,776 298.109,503	3	420.957,254 298.097,581	23.696
3	420.957,254 298.097,581	4	420.958,863 298.096,511	1.932
4	420.958,863 298.096,511	5	421.047,119 298.376,94	293.989
5	421.047,119 298.376,94	1	421.025,19 298.389,609	25.326

**** Lungimile segmentelor sunt determinate în planul de proiecție Stereo 70 și sunt rotunjite la 1 milimetru.**

***** Distanța dintre puncte este formată din segmente cumulate ce sunt mai mici decât valoarea 1 milimetru.**

**DATE DESPRE IMOBILUL NR. 16197**

Oficiul de Cadastru și Publicitate Imobiliară DOLJ
Biroul de Cadastru și Publicitate Imobiliară Craiova

A. Partea I. Descrierea imobilului

TEREN Extravilan

Adresa: Jud. Dolj, T96, P152

Nr. Crt	Nr cadastral Nr. topografic	Suprafața* (mp)	Observații / Referințe
A1	34579	7.281	Sector cadastral:14 Teren neimprejmuit;

B. Partea II. Proprietari și acte

Inscrieri privitoare la dreptul de proprietate și alte drepturi reale	Referințe
276421 / 10/12/2019	
Act Administrativ nr. 1826, din 05/08/2010 emis de NP CRISTIAN MIHAIL;	
B1	A1
Intabulare, drept de PROPRIETATE, dobândit prin Conventie, cota actuala 1/1, cota initiala 1/1 1) DELTA BERCEI INVEST SRL, , CIF:22046319	

C. Partea III. SARCINI .

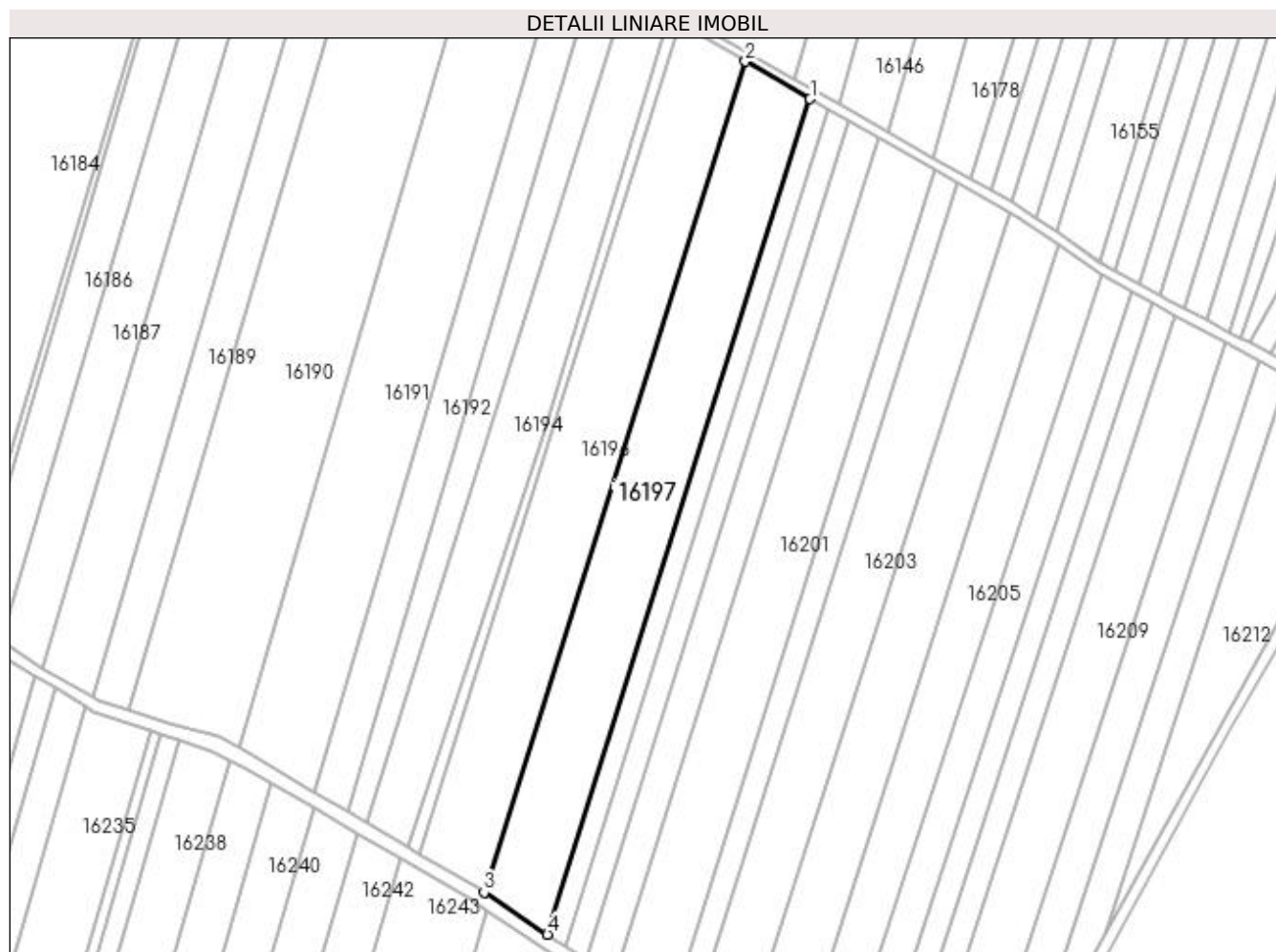
Inscrieri privind dezmembramintele dreptului de proprietate, drepturi reale de garanție și sarcini	Referințe
NU SUNT	

Anexa Nr. 1 La Partea I

Teren

Nr cadastral	Suprafața (mp)*	Observații / Referințe
34579	7.281	

* Suprafața este determinată în planul de proiecție Stereo 70.



Date referitoare la teren

Crt	Categorie folosință	Intra vilan	Suprafața (mp)	Tarla	Parcelă	Nr. topo	Observații / Referințe
1	arabil	NU	7.281	96	152	-	Teren extravilan neimprejmuit

Lungime Segmente

1) Valorile lungimilor segmentelor sunt obținute din proiecție în plan.

Punct început	X / Y	Punct sfârșit	X / Y	Lungime segment (** (m)
1	421.069,027 298.364,283	2	421.047,119 298.376,94	25.301
2	421.047,119 298.376,94	3	420.958,863 298.096,511	293.989
3	420.958,863 298.096,511	4	420.980,275 298.082,28	25.71
4	420.980,275 298.082,28	1	421.069,027 298.364,283	295.639

**** Lungimile segmentelor sunt determinate în planul de proiecție Stereo 70 și sunt rotunjite la 1 milimetru.**

***** Distanța dintre puncte este formată din segmente cumulate ce sunt mai mici decât valoarea 1 milimetru.**

**DATE DESPRE IMOBILUL NR. 16198**

Oficiul de Cadastru și Publicitate Imobiliară DOLJ
Biroul de Cadastru și Publicitate Imobiliară Craiova

A. Partea I. Descrierea imobilului

TEREN Extravilan

Adresa: Jud. Dolj, T96, P153

Nr. Crt	Nr cadastral Nr. topografic	Suprafața* (mp)	Observații / Referințe
A1		2.072	Sector cadastral:14 Teren neimprejmuit;

B. Partea II. Proprietari și acte

Inscrieri privitoare la dreptul de proprietate și alte drepturi reale	Referințe
/	
Act Administrativ nr. TDP 2205, din 31/01/2003 emis de COMISIA JUDETEANA DOLJ;	
B1	A1
Intabulare, drept de PROPRIETATE, dobandit prin Reconstituire, cota actuala 1/1, cota initiala 1/1 1) COBÎRJALĂ ION, LIPSĂ CNP	

C. Partea III. SARCINI .

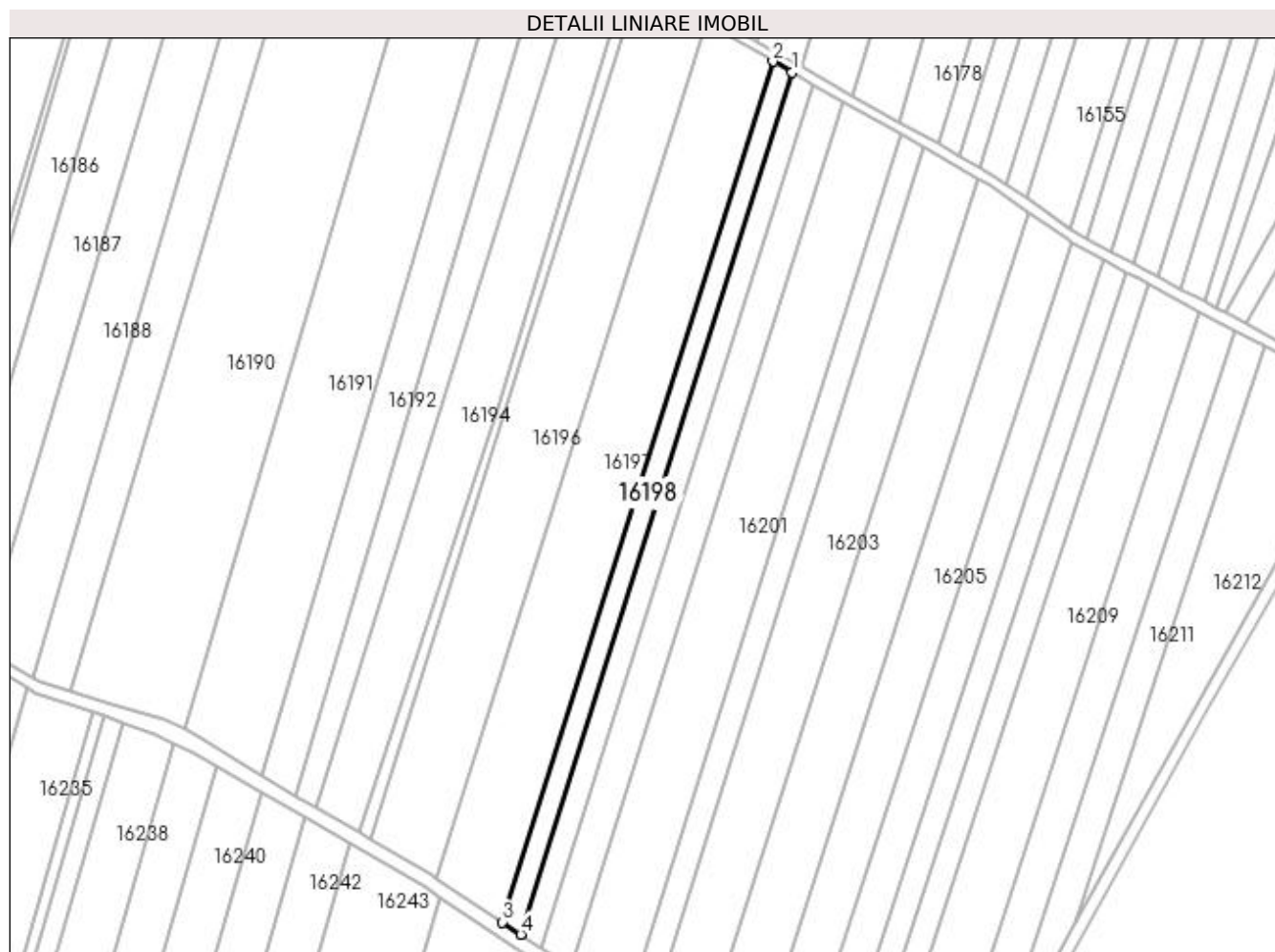
Inscrieri privind dezmembramintele dreptului de proprietate, drepturi reale de garanție și sarcini	Referințe
NU SUNT	

Anexa Nr. 1 La Partea I

Teren

Nr cadastral	Suprafața (mp)*	Observații / Referințe
	2.072	

* Suprafața este determinată în planul de proiecție Stereo 70.



Date referitoare la teren

Crt	Categorie folosință	Intra vilan	Suprafața (mp)	Tarla	Parcelă	Nr. topo	Observații / Referințe
1	arabil	NU	2.072	96	153	-	

Lungime Segmente

1) Valorile lungimilor segmentelor sunt obținute din proiecție în plan.

Punct început	X / Y	Punct sfârșit	X / Y	Lungime segment (** (m)
1	421.075,239 298.360,694	2	421.069,027 298.364,283	7.174
2	421.069,027 298.364,283	3	420.980,275 298.082,28	295.639
3	420.980,275 298.082,28	4	420.986,347 298.078,245	7.29
4	420.986,347 298.078,245	1	421.075,239 298.360,694	296.107

**** Lungimile segmentelor sunt determinate în planul de proiecție Stereo 70 și sunt rotunjite la 1 milimetru.**

***** Distanța dintre puncte este formată din segmente cumulate ce sunt mai mici decât valoarea 1 milimetru.**

**DATE DESPRE IMOBILUL NR. 16199**

Oficiul de Cadastru și Publicitate Imobiliară DOLJ
Biroul de Cadastru și Publicitate Imobiliară Craiova

A. Partea I. Descrierea imobilului

TEREN Extravilan

Adresa: Jud. Dolj, T96, P154

Nr. Crt	Nr cadastral Nr. topografic	Suprafața* (mp)	Observații / Referințe
A1		2.300	Sector cadastral:14 Teren neimprejmuit;

B. Partea II. Proprietari și acte

Inscrieri privitoare la dreptul de proprietate și alte drepturi reale		Referințe
/		
Act Administrativ nr. TDP 3546, din 02/08/2006 emis de COMISIA JUDETEANA DOLJ (CERTIFICAT DECES SERIA D11 NR.791544);		
B1	Intabulare, drept de PROPRIETATE, dobandit prin Reconstituire, cota actuala 1/1, cota initiala 1/1 1) GHINDEANU STANCU DEFUNCT:Da	A1

C. Partea III. SARCINI .

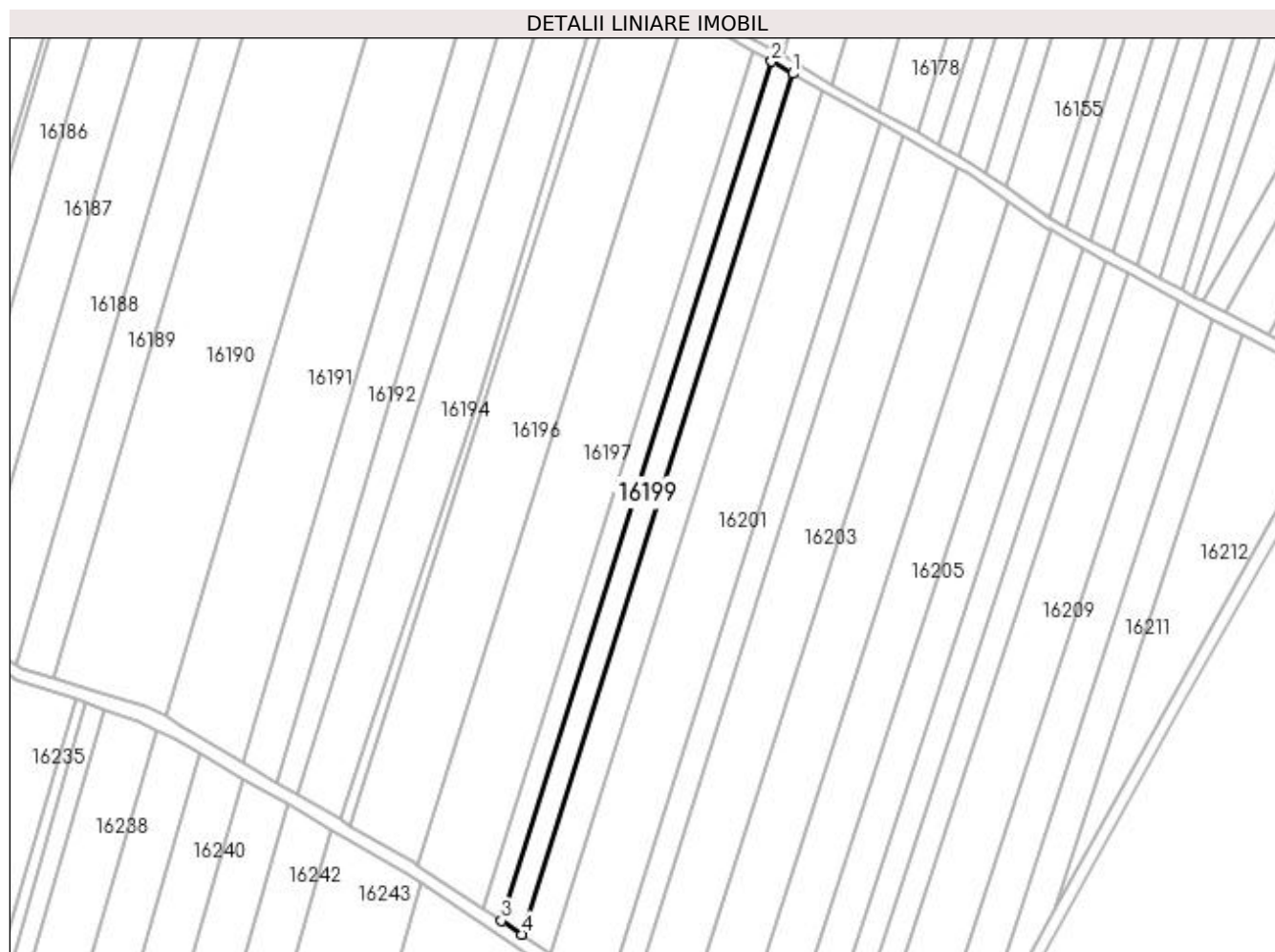
Inscrieri privind dezmembramintele dreptului de proprietate, drepturi reale de garanție și sarcini	Referințe
NU SUNT	

Anexa Nr. 1 La Partea I

Teren

Nr cadastral	Suprafața (mp)*	Observații / Referințe
	2.300	

* Suprafața este determinată în planul de proiecție Stereo 70.



Date referitoare la teren

Crt	Categorie folosință	Intra vilan	Suprafața (mp)	Tarla	Parcelă	Nr. topo	Observații / Referințe
1	arabil	NU	2.300	96	154	-	

Lungime Segmente

1) Valorile lungimilor segmentelor sunt obținute din proiecție în plan.

Punct început	X / Y	Punct sfârșit	X / Y	Lungime segment (** (m)
1	421.082,123 298.356,716	2	421.075,239 298.360,694	7.95
2	421.075,239 298.360,694	3	420.986,347 298.078,245	296.107
3	420.986,347 298.078,245	4	420.993,075 298.073,773	8.079
4	420.993,075 298.073,773	1	421.082,123 298.356,716	296.625

**** Lungimile segmentelor sunt determinate în planul de proiecție Stereo 70 și sunt rotunjite la 1 milimetru.**

***** Distanța dintre puncte este formată din segmente cumulate ce sunt mai mici decât valoarea 1 milimetru.**

**DATE DESPRE IMOBILUL NR. 16200**

Oficiul de Cadastru și Publicitate Imobiliară DOLJ
Biroul de Cadastru și Publicitate Imobiliară Craiova

A. Partea I. Descrierea imobilului

TEREN Extravilan

Adresa: Jud. Dolj, T96, P155

Nr. Crt	Nr cadastral Nr. topografic	Suprafața* (mp)	Observații / Referințe
A1		3.262	Sector cadastral:14 Teren neimprejmuit;

B. Partea II. Proprietari și acte

Inscrieri privitoare la dreptul de proprietate și alte drepturi reale		Referințe
/		
Act Administrativ nr. TDP 18889, din 16/03/2015 emis de COMISIA JUDETEANA DOLJ (CERTIFICAT DECES SERIA DM NR.309066);		
B1	Intabulare, drept de PROPRIETATE, dobandit prin Reconstituire, cota actuala 1/1, cota initiala 1/1 1) IANICU ION(NELU) DEFUNCT:Da	A1

C. Partea III. SARCINI .

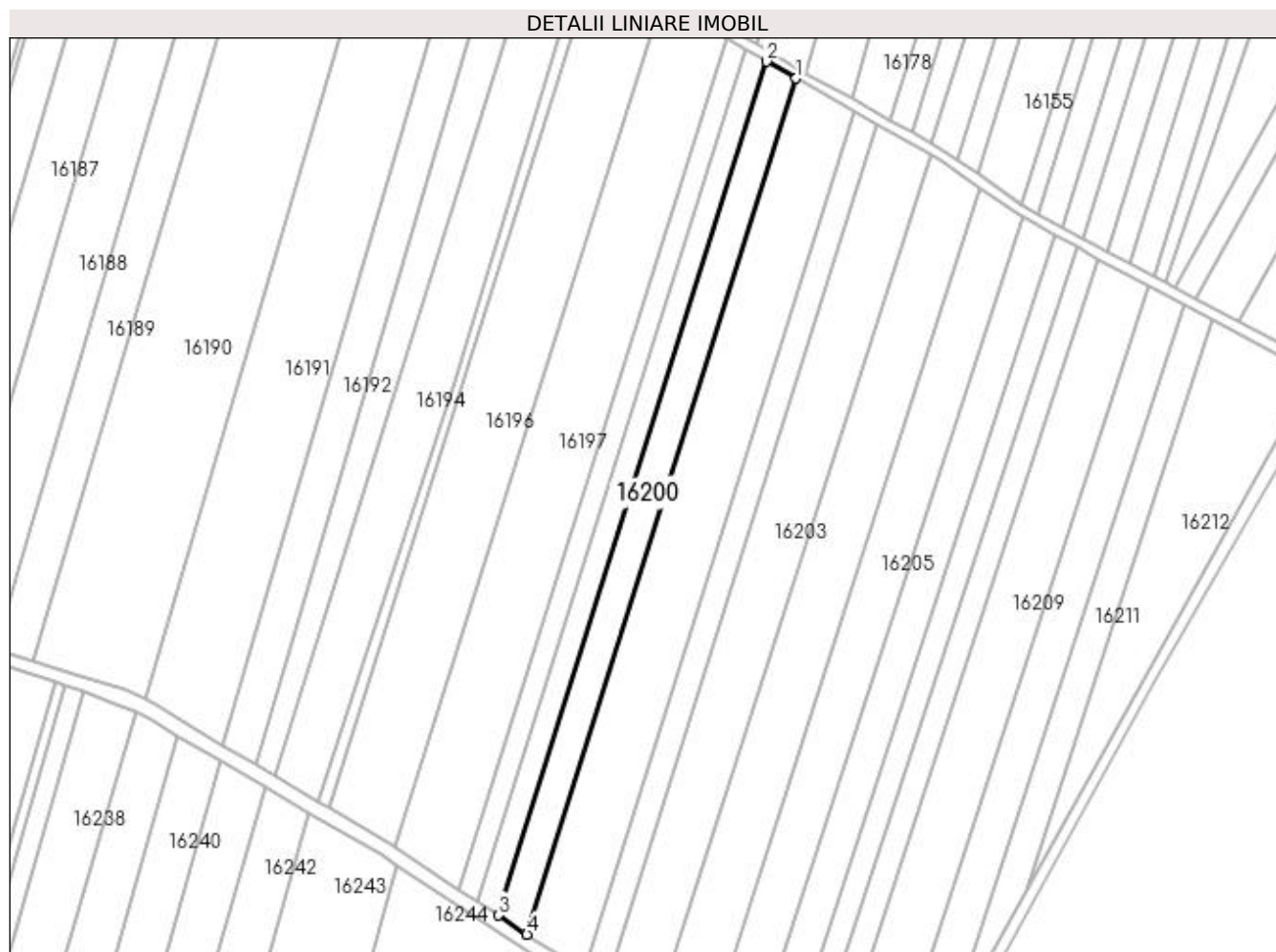
Inscrieri privind dezmembramintele dreptului de proprietate, drepturi reale de garanție și sarcini	Referințe
NU SUNT	

Anexa Nr. 1 La Partea I

Teren

Nr cadastral	Suprafața (mp)*	Observații / Referințe
	3.262	

* Suprafața este determinată în planul de proiecție Stereo 70.



Date referitoare la teren

Crt	Categorie folosință	Intra vilan	Suprafața (mp)	Tarla	Parcelă	Nr. topo	Observații / Referințe
1	arabil	NU	3.262	96	155	-	

Lungime Segmente

1) Valorile lungimilor segmentelor sunt obținute din proiecție în plan.

Punct început	X / Y	Punct sfârșit	X / Y	Lungime segment (** (m)
1	421.091,866 298.351,087	2	421.082,123 298.356,716	11.252
2	421.082,123 298.356,716	3	420.993,075 298.073,773	296.625
3	420.993,075 298.073,773	4	421.002,598 298.067,444	11.434
4	421.002,598 298.067,444	1	421.091,866 298.351,087	297.359

**** Lungimile segmentelor sunt determinate în planul de proiecție Stereo 70 și sunt rotunjite la 1 milimetru.**

***** Distanța dintre puncte este formată din segmente cumulate ce sunt mai mici decât valoarea 1 milimetru.**

**DATE DESPRE IMOBILUL NR. 16201**

Oficiul de Cadastru și Publicitate Imobiliară DOLJ
Biroul de Cadastru și Publicitate Imobiliară Craiova

A. Partea I. Descrierea imobilului

TEREN Extravilan

Adresa: Jud. Dolj, T96, P156/3

Nr. Crt	Nr cadastral Nr. topografic	Suprafața* (mp)	Observații / Referințe
A1		6.423	Sector cadastral:14 Teren neimprejmuit;

B. Partea II. Proprietari și acte

Inscrieri privitoare la dreptul de proprietate și alte drepturi reale	Referințe
/	
Act Administrativ nr. TDP 3662, din 19/04/2007 emis de COMISIA JUDETEANA DOLJ;	
B1	A1
Intabulare, drept de PROPRIETATE, dobândit prin Reconstituire, cota actuala 1/1, cota initiala 1/1 1) CÎRJAN AUGUSTIN, LIPSĂ CNP	

C. Partea III. SARCINI .

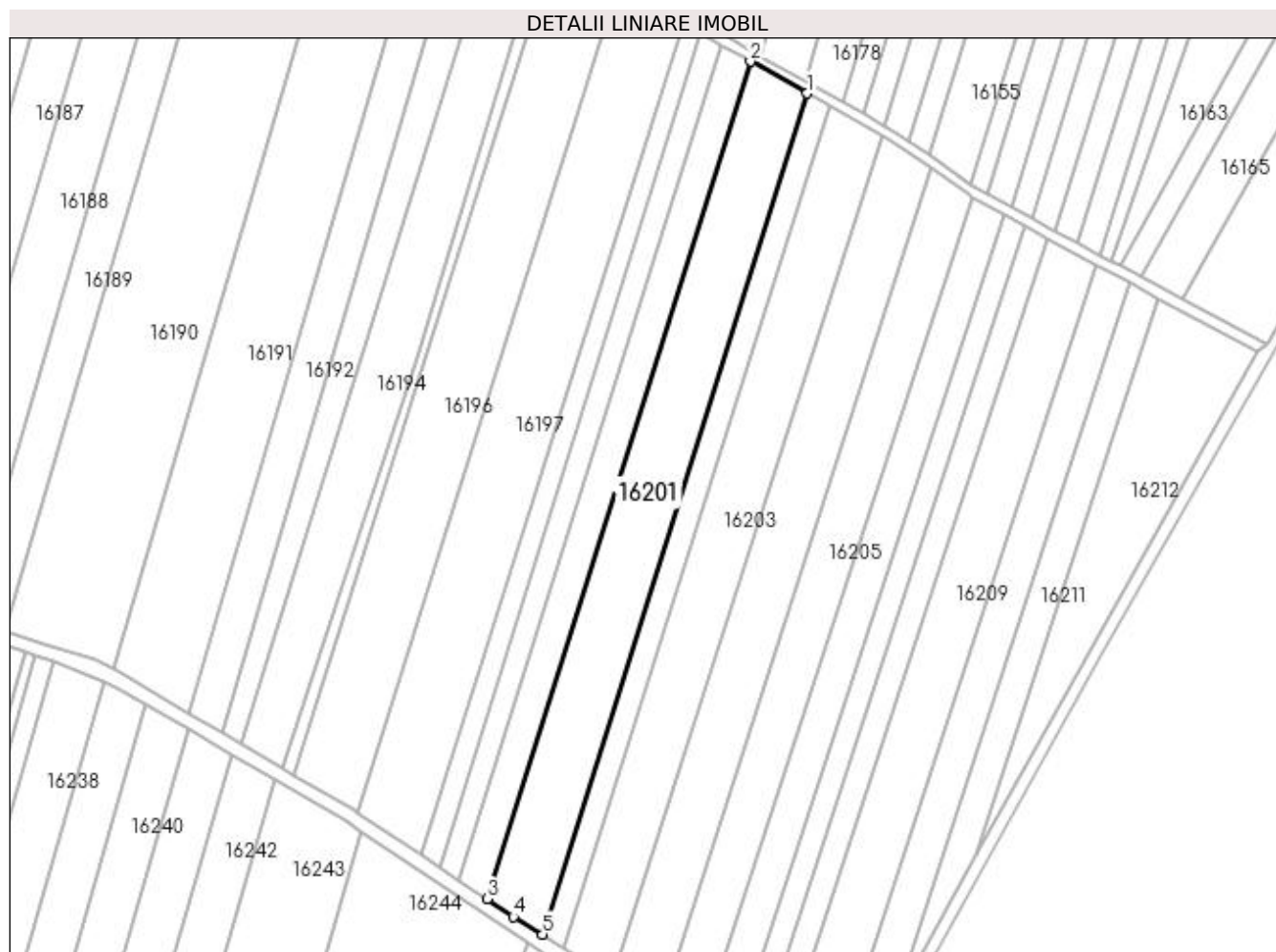
Inscrieri privind dezmembramintele dreptului de proprietate, drepturi reale de garanție și sarcini	Referințe
NU SUNT	

Anexa Nr. 1 La Partea I

Teren

Nr cadastral	Suprafața (mp)*	Observații / Referințe
	6.423	

* Suprafața este determinată în planul de proiecție Stereo 70.



Date referitoare la teren

Crt	Categorie folosință	Intra vilan	Suprafața (mp)	Tarla	Parcelă	Nr. topo	Observații / Referințe
1	arabil	NU	6.423	96	156/3	-	

Lungime Segmente

1) Valorile lungimilor segmentelor sunt obținute din proiecție în plan.

Punct început	X / Y	Punct sfârșit	X / Y	Lungime segment (** (m)
1	421.111,061 298.340,301	2	421.091,866 298.351,087	22.018
2	421.091,866 298.351,087	3	421.002,598 298.067,444	297.359
3	421.002,598 298.067,444	4	421.011,5 298.061,527	10.689
4	421.011,5 298.061,527	5	421.021,429 298.055,501	11.614
5	421.021,429 298.055,501	1	421.111,061 298.340,301	298.572

**** Lungimile segmentelor sunt determinate în planul de proiecție Stereo 70 și sunt rotunjite la 1 milimetru.**

***** Distanța dintre puncte este formată din segmente cumulate ce sunt mai mici decât valoarea 1 milimetru.**

**DATE DESPRE IMOBILUL NR. 16202**

Oficiul de Cadastru și Publicitate Imobiliară DOLJ
Biroul de Cadastru și Publicitate Imobiliară Craiova

A. Partea I. Descrierea imobilului

TEREN Extravilan

Adresa: Jud. Dolj, T96, P157

Nr. Crt	Nr cadastral Nr. topografic	Suprafața* (mp)	Observații / Referințe
A1		2.500	Sector cadastral:14 Teren neimprejmut;

B. Partea II. Proprietari și acte

Inscrieri privitoare la dreptul de proprietate și alte drepturi reale	Referințe
/	
Act Administrativ nr. TDP 3083, din 30/11/2004 emis de COMISIA JUDETEANA DOLJ;	
B1	A1
Intabulare, drept de PROPRIETATE, dobândit prin Reconstituire, cota actuala 1/1, cota inițiala 1/1	
1) NITA TOMA, LIPSĂ CNP	
2) CÎRJAN ELENA, LIPSĂ CNP	
3) MICU GHEORGHÎȚA, LIPSĂ CNP	
4) TAMADY IOANA, LIPSĂ CNP	

C. Partea III. SARCINI .

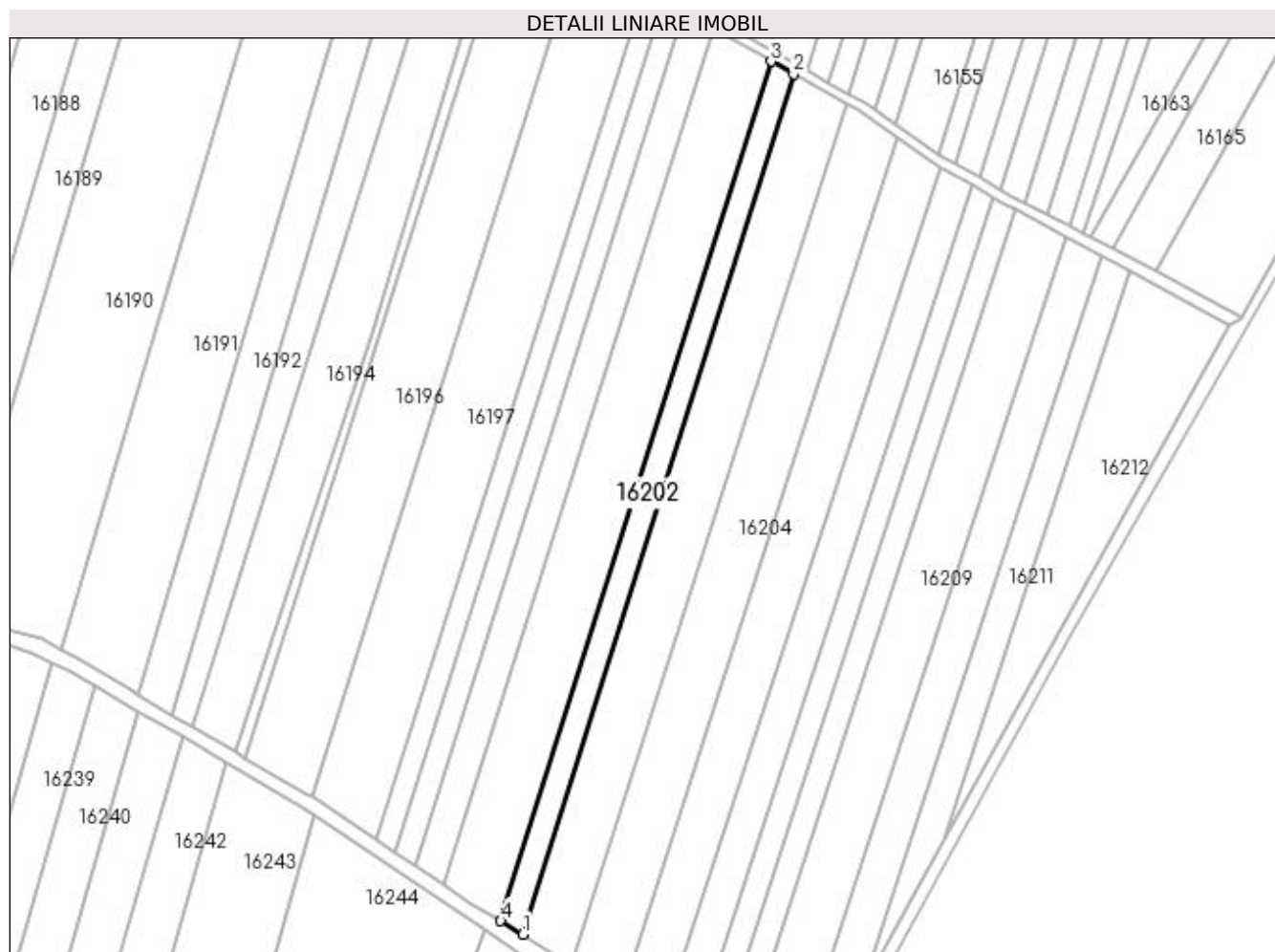
Inscrieri privind dezmembramintele dreptului de proprietate, drepturi reale de garanție și sarcini	Referințe
NU SUNT	

Anexa Nr. 1 La Partea I

Teren

Nr cadastral	Suprafața (mp)*	Observații / Referințe
	2.500	

* Suprafața este determinată în planul de proiecție Stereo 70.



Date referitoare la teren

Crt	Categorie folosință	Intra vilan	Suprafața (mp)	Tarla	Parcelă	Nr. topo	Observații / Referințe
1	arabil	NU	2.500	96	157	-	

Lungime Segmente

1) Valorile lungimilor segmentelor sunt obținute din proiecție în plan.

Punct început	X / Y	Punct sfârșit	X / Y	Lungime segment (** (m)
1	421.028,795 298.051,029	2	421.118,516 298.336,112	298.868
2	421.118,516 298.336,112	3	421.111,061 298.340,301	8.551
3	421.111,061 298.340,301	4	421.021,429 298.055,501	298.572
4	421.021,429 298.055,501	1	421.028,795 298.051,029	8.617

**** Lungimile segmentelor sunt determinate în planul de proiecție Stereo 70 și sunt rotunjite la 1 milimetru.**

***** Distanța dintre puncte este formată din segmente cumulate ce sunt mai mici decât valoarea 1 milimetru.**

**DATE DESPRE IMOBILUL NR. 16203**

Oficiul de Cadastru și Publicitate Imobiliară DOLJ
Biroul de Cadastru și Publicitate Imobiliară Craiova

A. Partea I. Descrierea imobilului

TEREN Extravilan

Adresa: Jud. Dolj, T96, P158

Nr. Crt	Nr cadastral Nr. topografic	Suprafața* (mp)	Observații / Referințe
A1		5.753	Sector cadastral:14 Teren neimprejmuit;

B. Partea II. Proprietari și acte

Inscrieri privitoare la dreptul de proprietate și alte drepturi reale	Referințe
/	
Hotarare Judecatoreasca nr. SC NR.1783, din 02/02/2010 emis de JUDECATORIA CRAIOVA;	
B1	Intabulare, drept de PROPRIETATE, dobandit prin Hotarare Judecatoreasca, cota actuala 1/1, cota initiala 1/1 1) BERCEANU AUREL
	A1

C. Partea III. SARCINI .

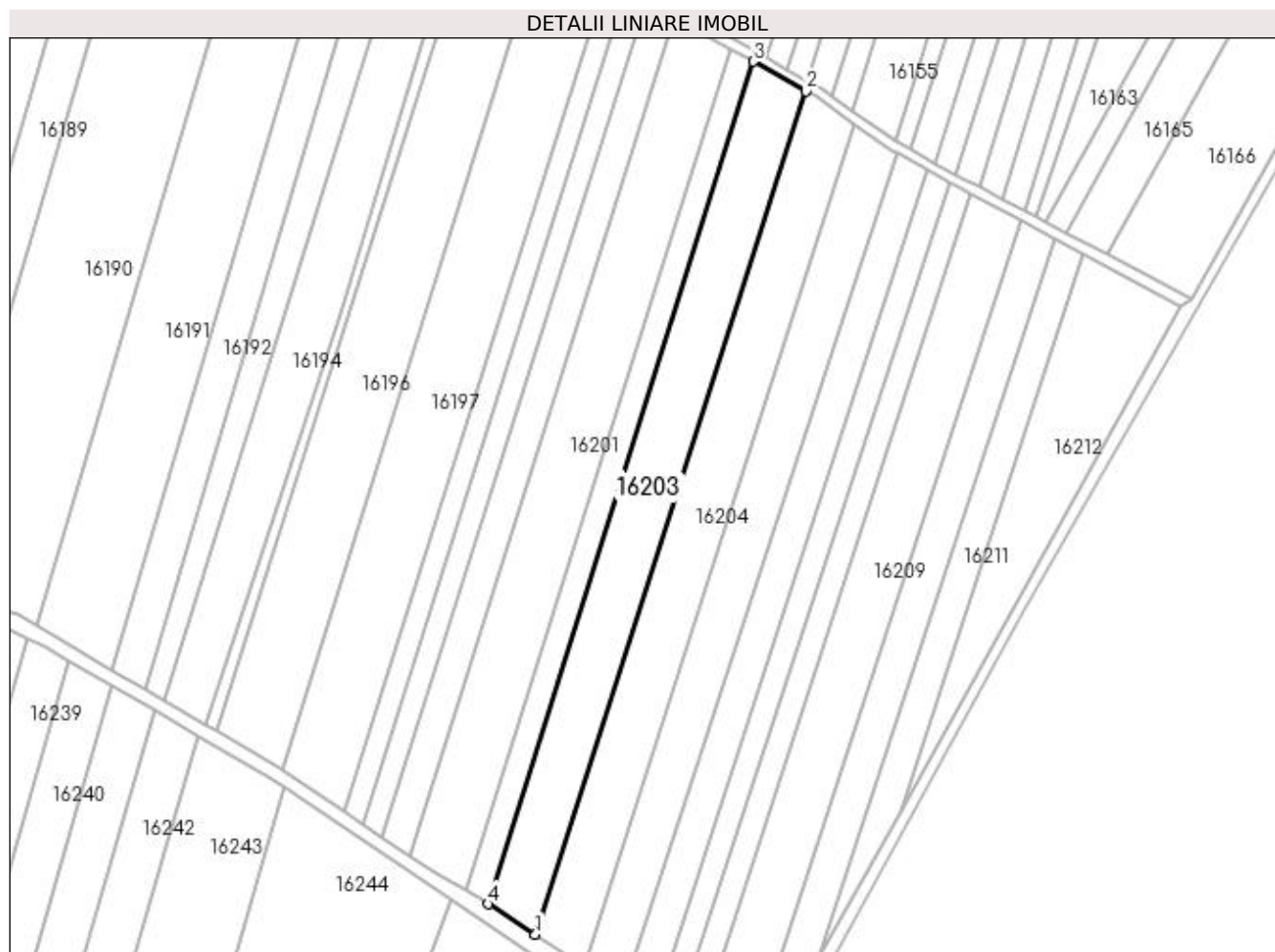
Inscrieri privind dezmembramintele dreptului de proprietate, drepturi reale de garanție și sarcini	Referințe
NU SUNT	

Anexa Nr. 1 La Partea I

Teren

Nr cadastral	Suprafața (mp)*	Observații / Referințe
	5.753	

* Suprafața este determinată în planul de proiecție Stereo 70.



Date referitoare la teren

Crt	Categorie folosință	Intra vilan	Suprafața (mp)	Tarla	Parcelă	Nr. topo	Observații / Referințe
1	arabil	NU	5.753	96	158	-	

Lungime Segmente

1) Valorile lungimilor segmentelor sunt obținute din proiecție în plan.

Punct început	X / Y	Punct sfârșit	X / Y	Lungime segment (** (m)
1	421.044,797 298.040,786	2	421.136,41 298.326,059	299.622
2	421.136,41 298.326,059	3	421.118,516 298.336,112	20.525
3	421.118,516 298.336,112	4	421.028,795 298.051,029	298.868
4	421.028,795 298.051,029	1	421.044,797 298.040,786	18.999

**** Lungimile segmentelor sunt determinate în planul de proiecție Stereo 70 și sunt rotunjite la 1 milimetru.**

***** Distanța dintre puncte este formată din segmente cumulate ce sunt mai mici decât valoarea 1 milimetru.**

**DATE DESPRE IMOBILUL NR. 16204**

Oficiul de Cadastru și Publicitate Imobiliară DOLJ
 Biroul de Cadastru și Publicitate Imobiliară Craiova

A. Partea I. Descrierea imobilului

TEREN Extravilan

Adresa: Jud. Dolj, T96, P159/7

Nr. Crt	Nr cadastral Nr. topografic	Suprafața* (mp)	Observații / Referințe
A1		5.753	Sector cadastral:14 Teren neimprejmuit;

B. Partea II. Proprietari și acte

Inscrieri privitoare la dreptul de proprietate și alte drepturi reale	Referințe
/	
Act Notarial nr. INCHEIERE DE COMPLETARE NR.15, din 27/01/2022 emis de NP DEFTA CRISTIAN;	
B1	A1
Intabulare, drept de PROPRIETATE, dobandit prin Succesiune, cota actuala 1/1, cota initiala 1/1 1) BERCEANU AUREL	

C. Partea III. SARCINI .

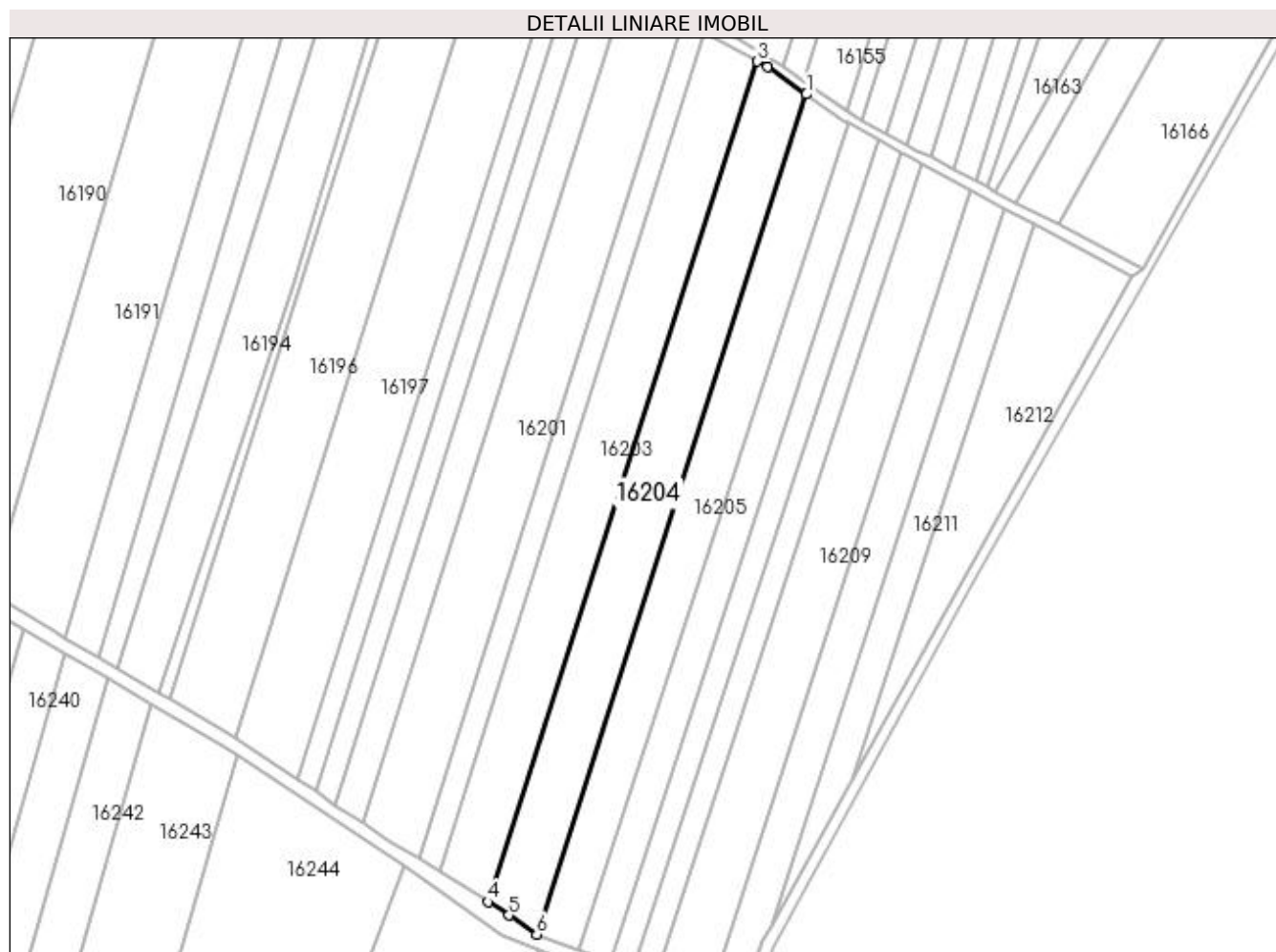
Inscrieri privind dezmembramintele dreptului de proprietate, drepturi reale de garanție și sarcini	Referințe
NU SUNT	

Anexa Nr. 1 La Partea I

Teren

Nr cadastral	Suprafața (mp)*	Observații / Referințe
	5.753	

* Suprafața este determinată în planul de proiecție Stereo 70.



Date referitoare la teren

Crt	Categorie folosință	Intra vilan	Suprafața (mp)	Tarla	Parcelă	Nr. topo	Observații / Referințe
1	arabil	NU	5.753	96	159/7	-	

Lungime Segmente

1) Valorile lungimilor segmentelor sunt obținute din proiecție în plan.

Punct început	X / Y	Punct sfârșit	X / Y	Lungime segment (** (m)
1	421.152,999 298.314,922	2	421.139,744 298.324,186	16.171
2	421.139,744 298.324,186	3	421.136,41 298.326,059	3.824
3	421.136,41 298.326,059	4	421.044,797 298.040,786	299.622
4	421.044,797 298.040,786	5	421.051,907 298.036,235	8.442
5	421.051,907 298.036,235	6	421.061,429 298.029,787	11.5

Punct început	X / Y	Punct sfârșit	X / Y	Lungime segment (** (m)
6	421.061,429 298.029,787	1	421.152,999 298.314,922	299.478

** Lungimile segmentelor sunt determinate în planul de proiecție Stereo 70 și sunt rotunjite la 1 milimetru.

*** Distanța dintre puncte este formată din segmente cumulate ce sunt mai mici decât valoarea 1 milimetru.

**DATE DESPRE IMOBILUL NR. 16205**

Oficiul de Cadastru și Publicitate Imobiliară DOLJ
Biroul de Cadastru și Publicitate Imobiliară Craiova

A. Partea I. Descrierea imobilului

TEREN Extravilan

Adresa: Jud. Dolj, T96, P160/2

Nr. Crt	Nr cadastral Nr. topografic	Suprafața* (mp)	Observații / Referințe
A1	33111	4.700	Sector cadastral:14 Teren neimpregmuit;

B. Partea II. Proprietari și acte

Inscrieri privitoare la dreptul de proprietate și alte drepturi reale		Referințe
96367 / 21/06/2017		
Act Administrativ nr. TDP 2807, din 01/06/2004 emis de Comisia Judeteana Dolj;		
B1	Intabulare, drept de PROPRIETATE, dobandit prin Reconstituire, cota actuala 1/2, cota initiala 1/2 1) NICA ILIE	A1
192905 / 13/12/2017		
Act Notarial nr. cvc aut.4078, din 06/12/2017 emis de Defta Florentin Leonard;		
B2	Intabulare, drept de PROPRIETATE, dobandit prin Conventie, cota actuala 1/2, cota initiala 1/2 1) STACUS COSTINEL 2) STACUS ANA MARIA	A1

C. Partea III. SARCINI .

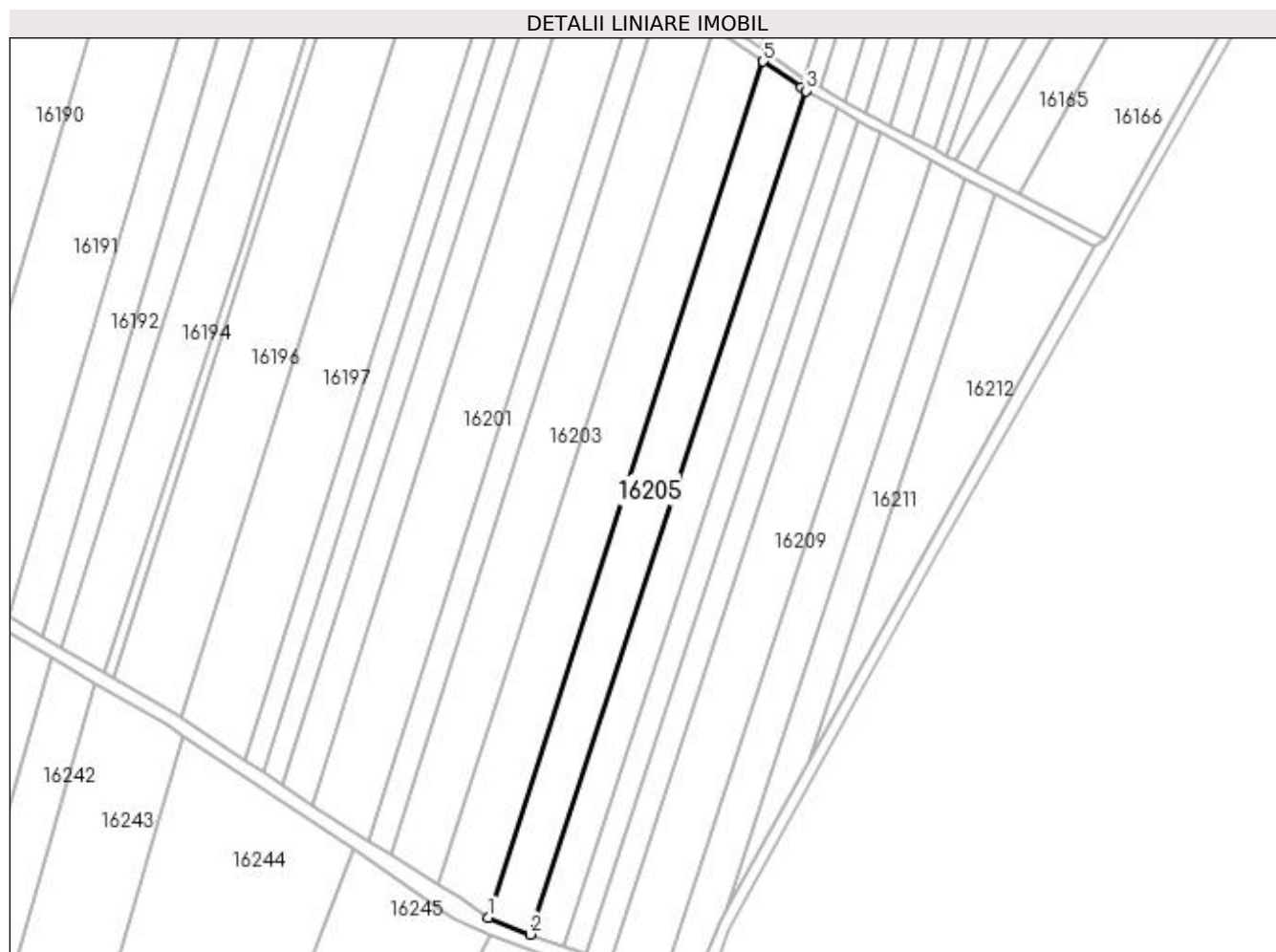
Inscrieri privind dezmembramintele dreptului de proprietate, drepturi reale de garanție și sarcini	Referințe
NU SUNT	

Anexa Nr. 1 La Partea I

Teren

Nr cadastral	Suprafața (mp)*	Observații / Referințe
33111	4.700	

* Suprafața este determinată în planul de proiecție Stereo 70.



Date referitoare la teren

Crt	Categorie folosință	Intra vilan	Suprafața (mp)	Tarla	Parcelă	Nr. topo	Observații / Referințe
1	arabil	NU	4.700	96	160/2	-	

Lungime Segmente

1) Valorile lungimilor segmentelor sunt obținute din proiecție în plan.

Punct început	X / Y	Punct sfârșit	X / Y	Lungime segment (** (m)
1	421.061,429 298.029,787	2	421.075,468 298.024,288	15.077
2	421.075,468 298.024,288	3	421.167,248 298.305,188	295.514
3	421.167,248 298.305,188	4	421.165,579 298.306,13	1.916
4	421.165,579 298.306,13	5	421.152,999 298.314,922	15.348
5	421.152,999 298.314,922	1	421.061,429 298.029,787	299.478

**** Lungimile segmentelor sunt determinate în planul de proiecție Stereo 70 și sunt rotunjite la 1 milimetru.**

***** Distanța dintre puncte este formată din segmente cumulate ce sunt mai mici decât valoarea 1 milimetru.**

**DATE DESPRE IMOBILUL NR. 16206**

Oficiul de Cadastru și Publicitate Imobiliară DOLJ
Biroul de Cadastru și Publicitate Imobiliară Craiova

A. Partea I. Descrierea imobilului

TEREN Extravilan

Adresa: Jud. Dolj, T96, P148

Nr. Crt	Nr cadastral Nr. topografic	Suprafața* (mp)	Observații / Referințe
A1		3.425	Sector cadastral:14 Teren neimprejmuit;

B. Partea II. Proprietari și acte

Inscrieri privitoare la dreptul de proprietate și alte drepturi reale	Referințe
/	
Act Administrativ nr. TDP 2121, din 16/10/2002 emis de COMISIA JUDETEANA DOLJ;	
B1	A1
Intabulare, drept de PROPRIETATE, dobândit prin Reconstituire, cota actuala 1/1, cota initiala 1/1 1) BĂLAȘA ION, LIPSĂ CNP	

C. Partea III. SARCINI .

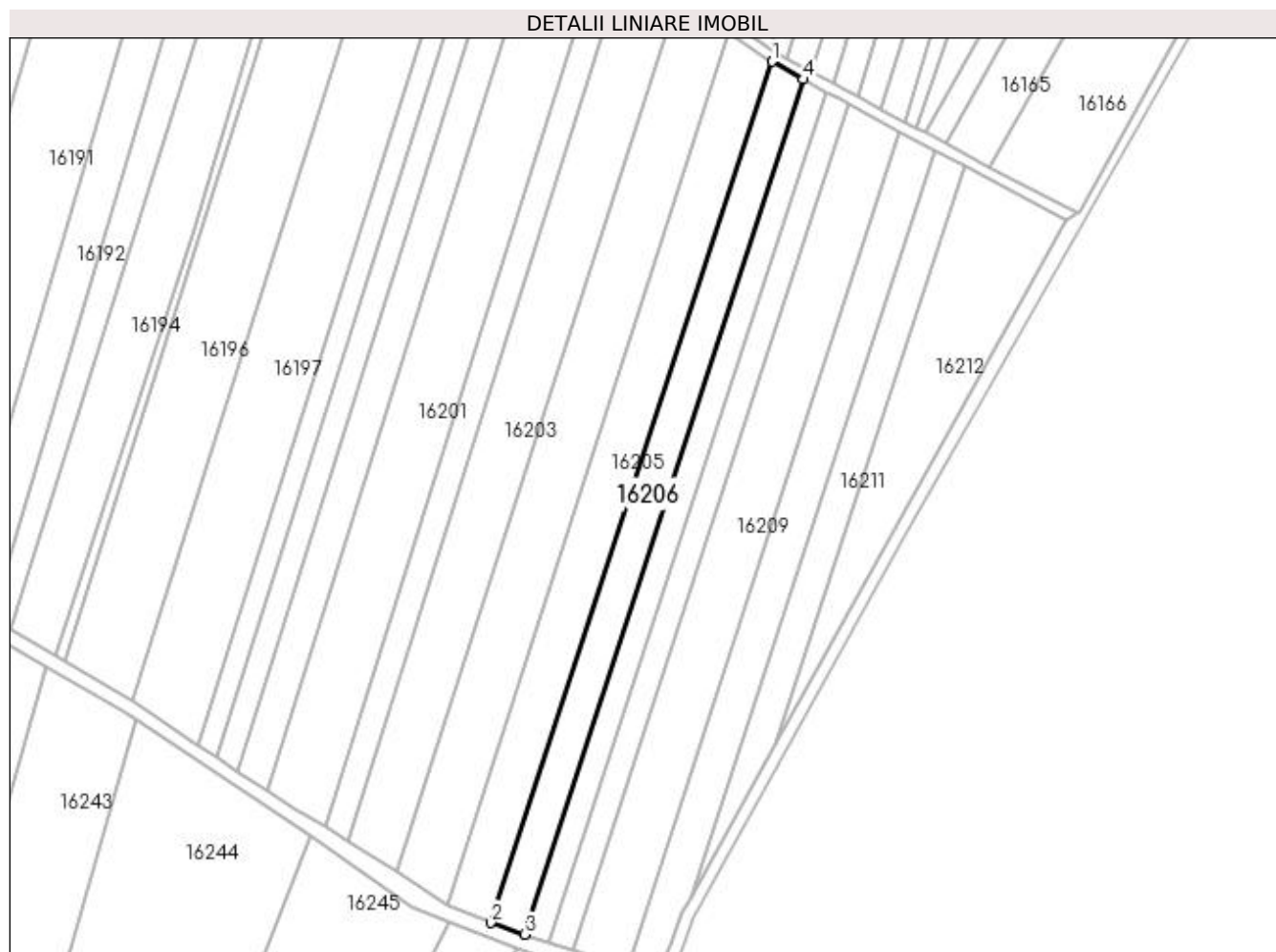
Inscrieri privind dezmembramintele dreptului de proprietate, drepturi reale de garanție și sarcini	Referințe
NU SUNT	

Anexa Nr. 1 La Partea I

Teren

Nr cadastral	Suprafața (mp)*	Observații / Referințe
	3.425	

* Suprafața este determinată în planul de proiecție Stereo 70.



Date referitoare la teren

Crt	Categorie folosință	Intra vilan	Suprafața (mp)	Tarla	Parcelă	Nr. topo	Observații / Referințe
1	arabil	NU	3.425	96	148	-	

Lungime Segmente

1) Valorile lungimilor segmentelor sunt obținute din proiecție în plan.

Punct început	X / Y	Punct sfârșit	X / Y	Lungime segment (** (m)
1	421.167,248 298.305,188	2	421.075,468 298.024,288	295.514
2	421.075,468 298.024,288	3	421.086,474 298.020,518	11.634
3	421.086,474 298.020,518	4	421.177,581 298.299,358	293.347
4	421.177,581 298.299,358	1	421.167,248 298.305,188	11.864

**** Lungimile segmentelor sunt determinate în planul de proiecție Stereo 70 și sunt rotunjite la 1 milimetru.**

***** Distanța dintre puncte este formată din segmente cumulate ce sunt mai mici decât valoarea 1 milimetru.**

**DATE DESPRE IMOBILUL NR. 16207**

Oficiul de Cadastru și Publicitate Imobiliară DOLJ
Biroul de Cadastru și Publicitate Imobiliară Craiova

A. Partea I. Descrierea imobilului

TEREN Extravilan

Adresa: Jud. Dolj, T96, P160/1

Nr. Crt	Nr cadastral Nr. topografic	Suprafața* (mp)	Observații / Referințe
A1		2.400	Sector cadastral:14 Teren neimprejmuit;

B. Partea II. Proprietari și acte

Inscrieri privitoare la dreptul de proprietate și alte drepturi reale	Referințe
/	
Act Administrativ nr. TDP 2630, din 02/12/2003 emis de COMISIA JUDETEANA DOLJ;	
B1	A1
Intabulare, drept de PROPRIETATE, dobandit prin Reconstituire, cota actuala 1/1, cota initiala 1/1 1) NICA IOANA, LIPSĂ CNP	

C. Partea III. SARCINI .

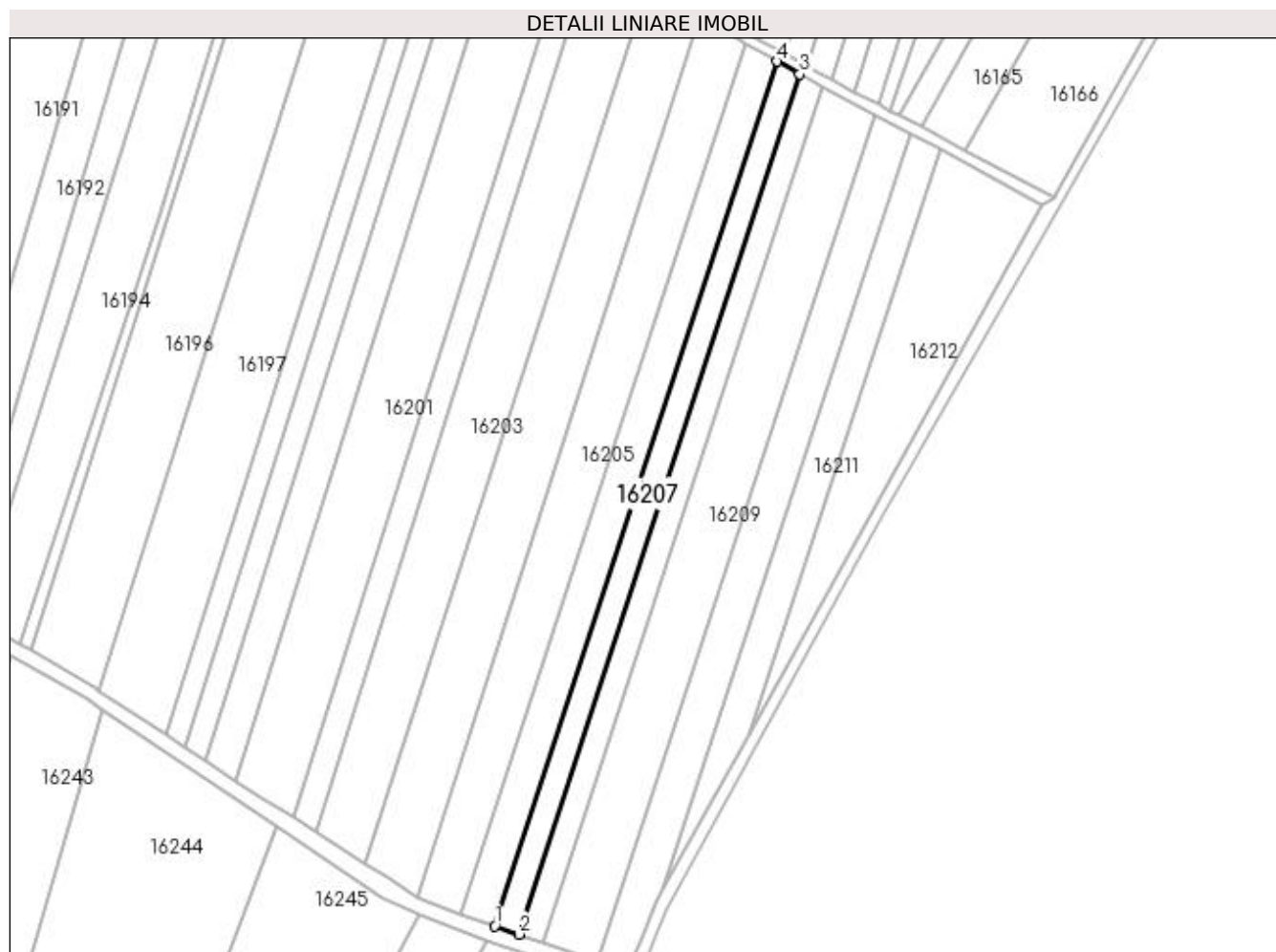
Inscrieri privind dezmembramintele dreptului de proprietate, drepturi reale de garanție și sarcini	Referințe
NU SUNT	

Anexa Nr. 1 La Partea I

Teren

Nr cadastral	Suprafața (mp)*	Observații / Referințe
	2.400	

* Suprafața este determinată în planul de proiecție Stereo 70.



Date referitoare la teren

Crt	Categorie folosință	Intra vilan	Suprafața (mp)	Tarla	Parcelă	Nr. topo	Observații / Referințe
1	arabil	NU	2.400	96	160/1	-	

Lungime Segmente

1) Valorile lungimilor segmentelor sunt obținute din proiecție în plan.

Punct început	X / Y	Punct sfârșit	X / Y	Lungime segment (** (m)
1	421.086,474 298.020,518	2	421.094,235 298.017,859	8.204
2	421.094,235 298.017,859	3	421.184,867 298.295,247	291.819
3	421.184,867 298.295,247	4	421.177,581 298.299,358	8.366
4	421.177,581 298.299,358	1	421.086,474 298.020,518	293.347

**** Lungimile segmentelor sunt determinate în planul de proiecție Stereo 70 și sunt rotunjite la 1 milimetru.**

***** Distanța dintre puncte este formată din segmente cumulate ce sunt mai mici decât valoarea 1 milimetru.**

**DATE DESPRE IMOBILUL NR. 16208**

Oficiul de Cadastru și Publicitate Imobiliară DOLJ
Biroul de Cadastru și Publicitate Imobiliară Craiova

A. Partea I. Descrierea imobilului

TEREN Extravilan

Adresa: Jud. Dolj, T96, P163

Nr. Crt	Nr cadastral Nr. topografic	Suprafața* (mp)	Observații / Referințe
A1		2.410	Sector cadastral:14 Teren neimprejmuit;

B. Partea II. Proprietari și acte

Inscrieri privitoare la dreptul de proprietate și alte drepturi reale	Referințe
/	
Act Administrativ nr. TDP 2966, din 13/10/2004 emis de COMISIA JUDETEANA DOLJ;	
B1	A1
Intabulare, drept de PROPRIETATE, dobandit prin Reconstituire, cota actuala 1/1, cota initiala 1/1 1) CÎRSTEA AURICA, LIPSĂ CNP	

C. Partea III. SARCINI .

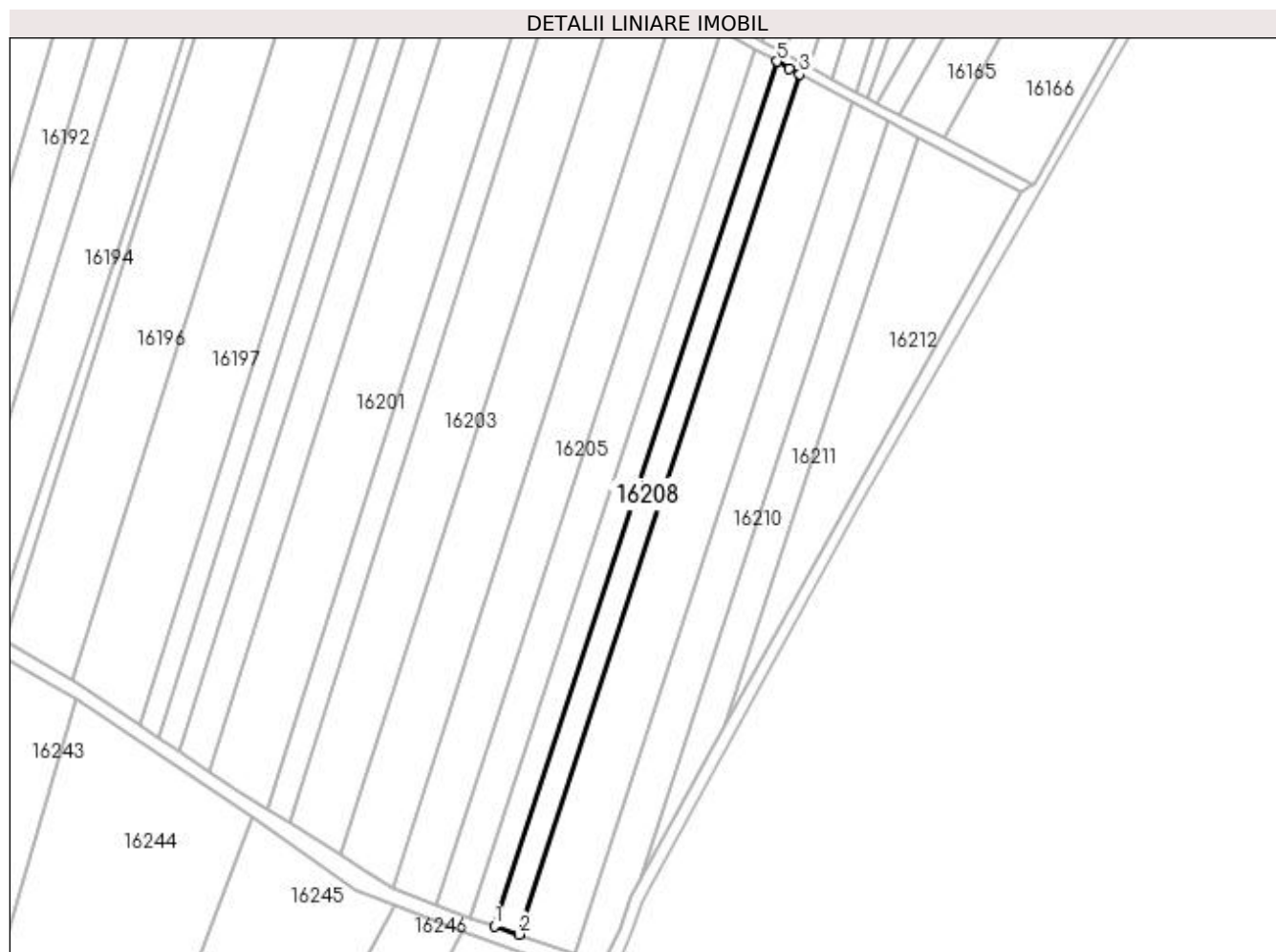
Inscrieri privind dezmembramintele dreptului de proprietate, drepturi reale de garanție și sarcini	Referințe
NU SUNT	

Anexa Nr. 1 La Partea I

Teren

Nr cadastral	Suprafața (mp)*	Observații / Referințe
	2.410	

* Suprafața este determinată în planul de proiecție Stereo 70.



Date referitoare la teren

Crt	Categorie folosință	Intra vilan	Suprafața (mp)	Tarla	Parcelă	Nr. topo	Observații / Referințe
1	arabil	NU	2.410	96	163	-	

Lungime Segmente

1) Valorile lungimilor segmentelor sunt obținute din proiecție în plan.

Punct început	X / Y	Punct sfârșit	X / Y	Lungime segment (** (m)
1	421.094,235 298.017,859	2	421.102,068 298.015,175	8.281
2	421.102,068 298.015,175	3	421.192,248 298.291,177	290.361
3	421.192,248 298.291,177	4	421.188,99 298.292,92	3.695
4	421.188,99 298.292,92	5	421.184,867 298.295,247	4.734
5	421.184,867 298.295,247	1	421.094,235 298.017,859	291.819

**** Lungimile segmentelor sunt determinate în planul de proiecție Stereo 70 și sunt rotunjite la 1 milimetru.**

***** Distanța dintre puncte este formată din segmente cumulate ce sunt mai mici decât valoarea 1 milimetru.**

**DATE DESPRE IMOBILUL NR. 16209**

Oficiul de Cadastru și Publicitate Imobiliară DOLJ
Biroul de Cadastru și Publicitate Imobiliară Craiova

A. Partea I. Descrierea imobilului

TEREN Extravilan

Adresa: Jud. Dolj, T96, P164/1

Nr. Crt	Nr cadastral Nr. topografic	Suprafața* (mp)	Observații / Referințe
A1		5.420	Sector cadastral:14 Teren neimprejmuit;

B. Partea II. Proprietari și acte

Inscrieri privitoare la dreptul de proprietate și alte drepturi reale	Referințe
/	
Act Administrativ nr. TDP 2378, din 18/08/2004 emis de COMISIA JUDETEANA DOLJ;	
B1	A1
Intabulare, drept de PROPRIETATE, dobândit prin Reconstituire, cota actuala 1/1, cota initiala 1/1 1) DICU TUDORA, LIPSĂ CNP	

C. Partea III. SARCINI .

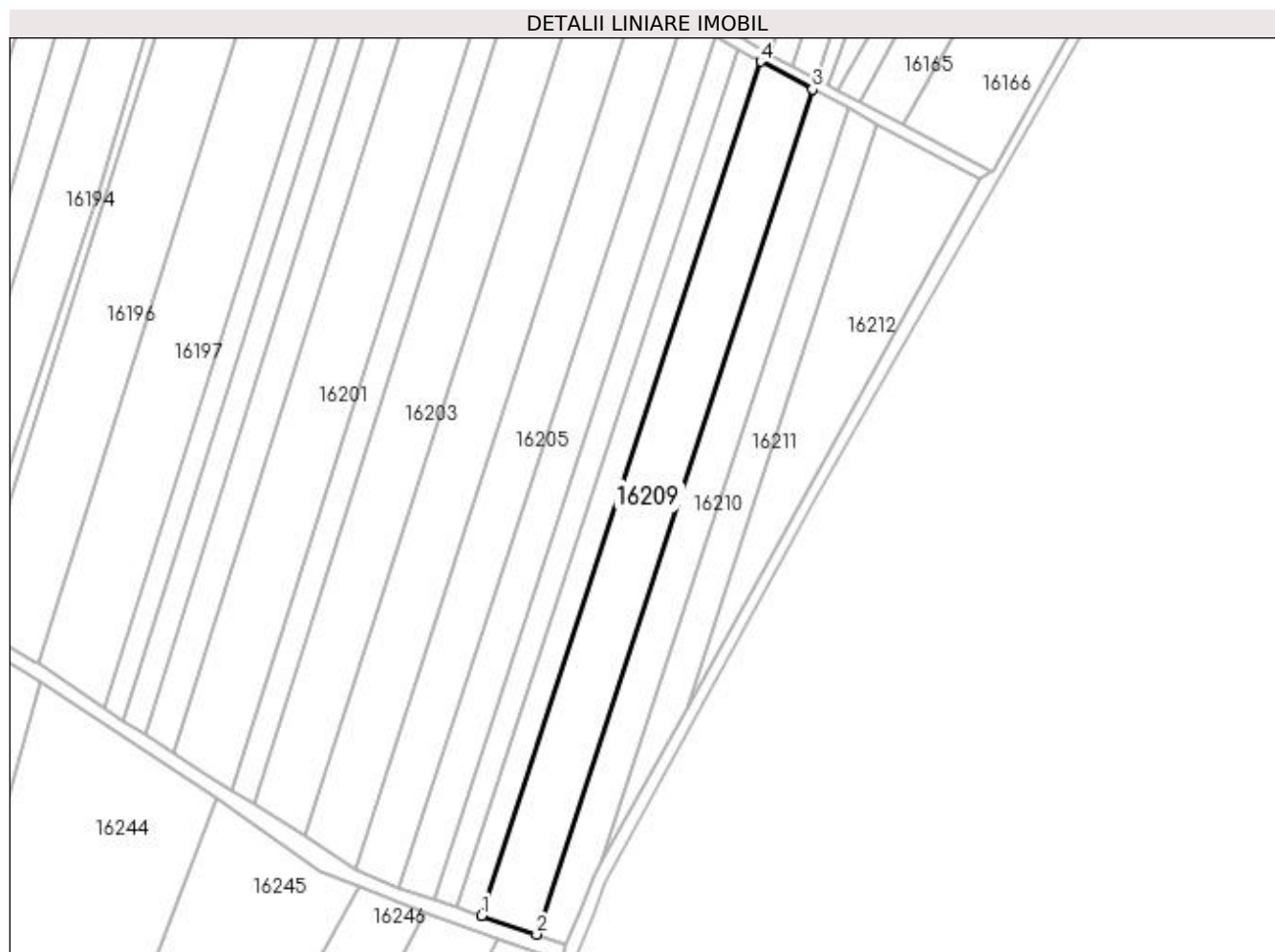
Inscrieri privind dezmembramintele dreptului de proprietate, drepturi reale de garanție și sarcini	Referințe
NU SUNT	

Anexa Nr. 1 La Partea I

Teren

Nr cadastral	Suprafața (mp)*	Observații / Referințe
	5.420	

* Suprafața este determinată în planul de proiecție Stereo 70.



Date referitoare la teren

Crt	Categorie folosință	Intra vilan	Suprafața (mp)	Tarla	Parcelă	Nr. topo	Observații / Referințe
1	arabil	NU	5.420	96	164/1	-	

Lungime Segmente

1) Valorile lungimilor segmentelor sunt obținute din proiecție în plan.

Punct început	X / Y	Punct sfârșit	X / Y	Lungime segment (** (m)
1	421.102,068 298.015,175	2	421.119,822 298.009,092	18.767
2	421.119,822 298.009,092	3	421.209,051 298.282,184	287.3
3	421.209,051 298.282,184	4	421.192,248 298.291,177	19.058
4	421.192,248 298.291,177	1	421.102,068 298.015,175	290.361

**** Lungimile segmentelor sunt determinate în planul de proiecție Stereo 70 și sunt rotunjite la 1 milimetru.**

***** Distanța dintre puncte este formată din segmente cumulate ce sunt mai mici decât valoarea 1 milimetru.**

**DATE DESPRE IMOBILUL NR. 16210**

Oficiul de Cadastru și Publicitate Imobiliară DOLJ
Biroul de Cadastru și Publicitate Imobiliară Craiova

A. Partea I. Descrierea imobilului

TEREN Extravilan

Adresa: Jud. Dolj, T96, P165/1

Nr. Crt	Nr cadastral Nr. topografic	Suprafața* (mp)	Observații / Referințe
A1	34540	3.600	Sector cadastral:14 Teren neimprejmit;

B. Partea II. Proprietari și acte

Inscrieri privitoare la dreptul de proprietate și alte drepturi reale		Referințe
270633 / 03/12/2019		
Act Notarial nr. C.M. NR. 88, din 18/06/2013 emis de NP Claudiu Virgil Faurar (act administrativ nr TDP NR. 2925 din 08.10.2004, emis de CJSDPAT Dolj; act notarial nr Incheiere NR. 251 din 07.11.2019, emis de NP DOINA FAURAR);		
B1	Intabulare, drept de PROPRIETATE, dobandit prin Succesiune, cota actuala 5/6, cota initiala 5/6 1) BIRZAN MARIAN <i>OBSERVATII: def. Barzan Ion, Barzan Maria</i>	A1
B2	Intabulare, drept de PROPRIETATE, dobandit prin Succesiune, cota actuala 1/12, cota initiala 1/12 1) BÎRZAN DAN	A1
B3	Intabulare, drept de PROPRIETATE, dobandit prin Succesiune, cota actuala 1/12, cota initiala 1/12 1) BATRANU IOANA	A1

C. Partea III. SARCINI .

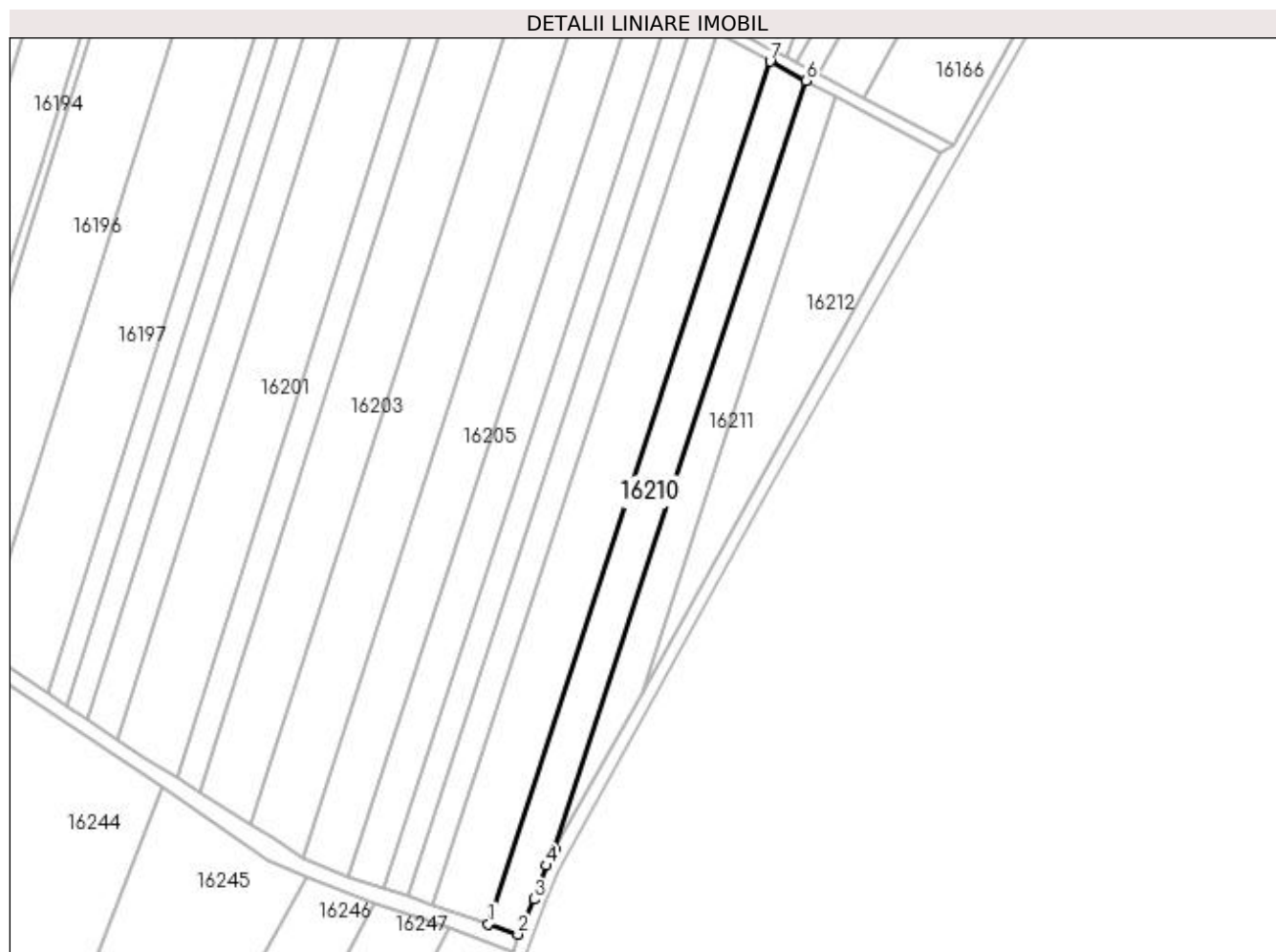
Inscrieri privind dezmembramintele dreptului de proprietate, drepturi reale de garanție și sarcini	Referințe
NU SUNT	

Anexa Nr. 1 La Partea I

Teren

Nr cadastral	Suprafața (mp)*	Observații / Referințe
34540	3.600	

* Suprafața este determinată în planul de proiecție Stereo 70.



Date referitoare la teren

Crt	Categorie folosință	Intra vilan	Suprafața (mp)	Tarla	Parcelă	Nr. topo	Observații / Referințe
1	arabil	NU	3.600	96	165/1	-	teren neimprejmuit

Lungime Segmente

1) Valorile lungimilor segmentelor sunt obținute din proiecție în plan.

Punct început	X / Y	Punct sfârșit	X / Y	Lungime segment (** (m)
1	421.119,822 298.009,092	2	421.129,183 298.005,885	9.895
2	421.129,183 298.005,885	3	421.134,31 298.017,005	12.245
3	421.134,31 298.017,005	4	421.138,105 298.027,657	11.309
4	421.138,105 298.027,657	5	421.140,954 298.032,786	5.867
5	421.140,954 298.032,786	6	421.220,448 298.276,085	255.957

Punct început	X / Y	Punct sfârșit	X / Y	Lungime segment (** (m)
6	421.220,448 298.276,085	7	421.209,051 298.282,184	12.926
7	421.209,051 298.282,184	1	421.119,822 298.009,092	287.3

** Lungimile segmentelor sunt determinate în planul de proiecție Stereo 70 și sunt rotunjite la 1 milimetru.

*** Distanța dintre puncte este formată din segmente cumulate ce sunt mai mici decât valoarea 1 milimetru.

**DATE DESPRE IMOBILUL NR. 16211**

Oficiul de Cadastru și Publicitate Imobiliară DOLJ
Biroul de Cadastru și Publicitate Imobiliară Craiova

A. Partea I. Descrierea imobilului

TEREN Extravilan

Adresa: Jud. Dolj, T96, P167

Nr. Crt	Nr cadastral Nr. topografic	Suprafața* (mp)	Observații / Referințe
A1		2.448	Sector cadastral:14 Teren neimprejmuit;

B. Partea II. Proprietari și acte

Inscrieri privitoare la dreptul de proprietate și alte drepturi reale	Referințe
/	
Hotarare Judecatoreasca nr. SC NR.4857, din 25/05/2021 emis de JUDECATORIA CRAIOVA;	
B1	A1
Intabulare, drept de PROPRIETATE, dobandit prin Hotarare Judecatoreasca, cota actuala 1/1, cota initiala 1/1	
1) SALCIANU MARIANA, LIPSĂ CNP	
2) BIRZAN ION, LIPSĂ CNP	
3) STOENEL ILEANA, LIPSĂ CNP	

C. Partea III. SARCINI .

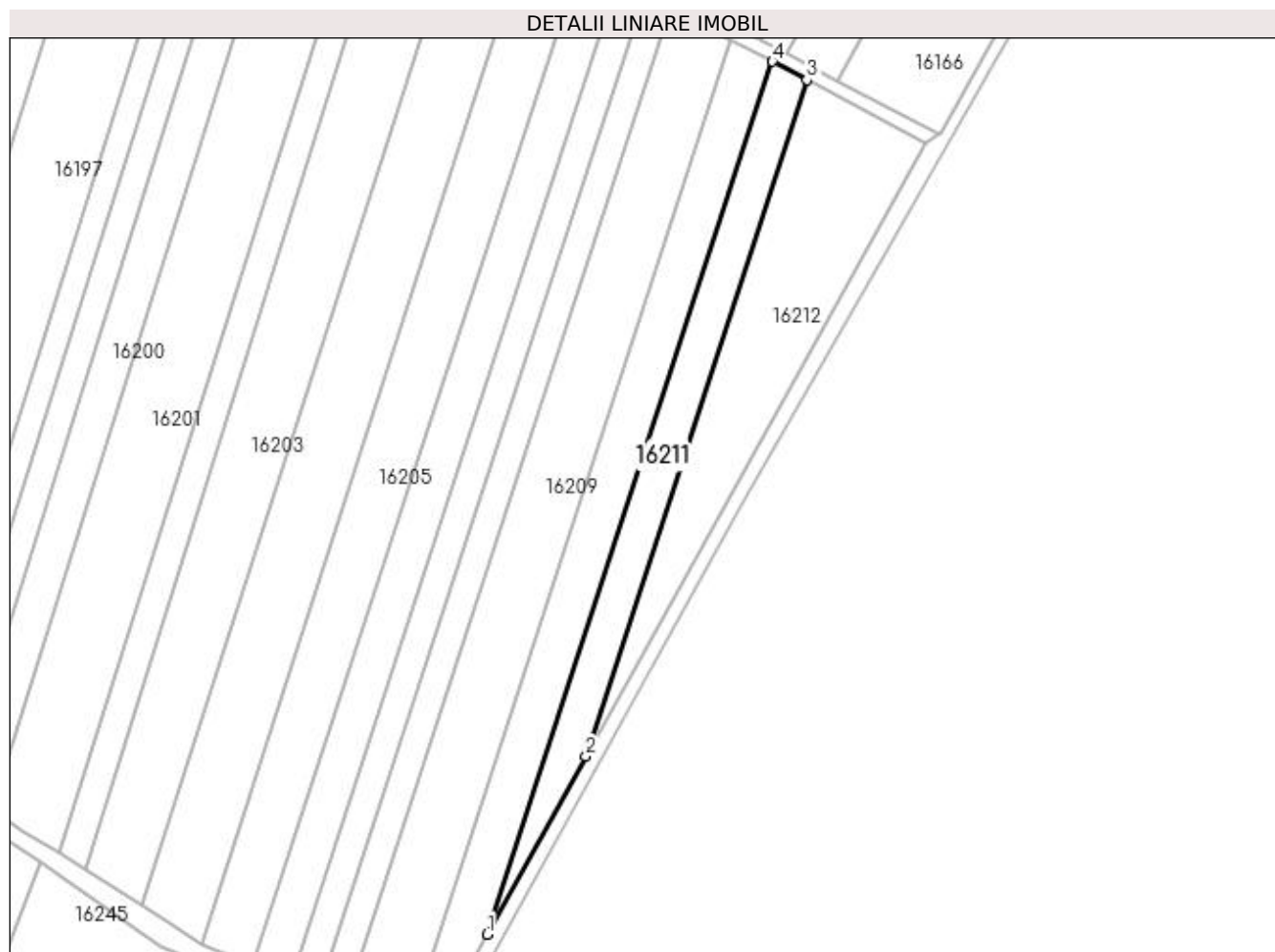
Inscrieri privind dezmembramintele dreptului de proprietate, drepturi reale de garanție și sarcini	Referințe
NU SUNT	

Anexa Nr. 1 La Partea I

Teren

Nr cadastral	Suprafața (mp)*	Observații / Referințe
	2.448	

* Suprafața este determinată în planul de proiecție Stereo 70.



Date referitoare la teren

Crt	Categorie folosință	Intra vilan	Suprafața (mp)	Tarla	Parcelă	Nr. topo	Observații / Referințe
1	arabil	NU	2.448	96	167	-	

Lungime Segmente

1) Valorile lungimilor segmentelor sunt obținute din proiecție în plan.

Punct început	X / Y	Punct sfârșit	X / Y	Lungime segment (** (m)
1	421.140,954 298.032,786	2	421.168,495 298.082,379	56.727
2	421.168,495 298.082,379	3	421.230,098 298.270,921	198.351
3	421.230,098 298.270,921	4	421.220,448 298.276,085	10.945
4	421.220,448 298.276,085	1	421.140,954 298.032,786	255.957

**** Lungimile segmentelor sunt determinate în planul de proiecție Stereo 70 și sunt rotunjite la 1 milimetru.**

***** Distanța dintre puncte este formată din segmente cumulate ce sunt mai mici decât valoarea 1 milimetru.**

**DATE DESPRE IMOBILUL NR. 16212**

Oficiul de Cadastru și Publicitate Imobiliară DOLJ
Biroul de Cadastru și Publicitate Imobiliară Craiova

A. Partea I. Descrierea imobilului

TEREN Extravilan

Adresa: Jud. Dolj, T96, P168

Nr. Crt	Nr cadastral Nr. topografic	Suprafața* (mp)	Observații / Referințe
A1	34560	3.680	Sector cadastral:14 Teren neimprejmuit;

B. Partea II. Proprietari și acte

Inscrieri privitoare la dreptul de proprietate și alte drepturi reale	Referințe
275539 / 09/12/2019	
Act Administrativ nr. TDP nr.2474, din 23/09/2003 emis de Comisia Judeteana DOLJ;	
B1	A1
Intabulare, drept de PROPRIETATE, dobandit prin Reconstituire, cota actuala 1/1, cota initiala 1/1	
1) SLAVU DUMITRU	

C. Partea III. SARCINI .

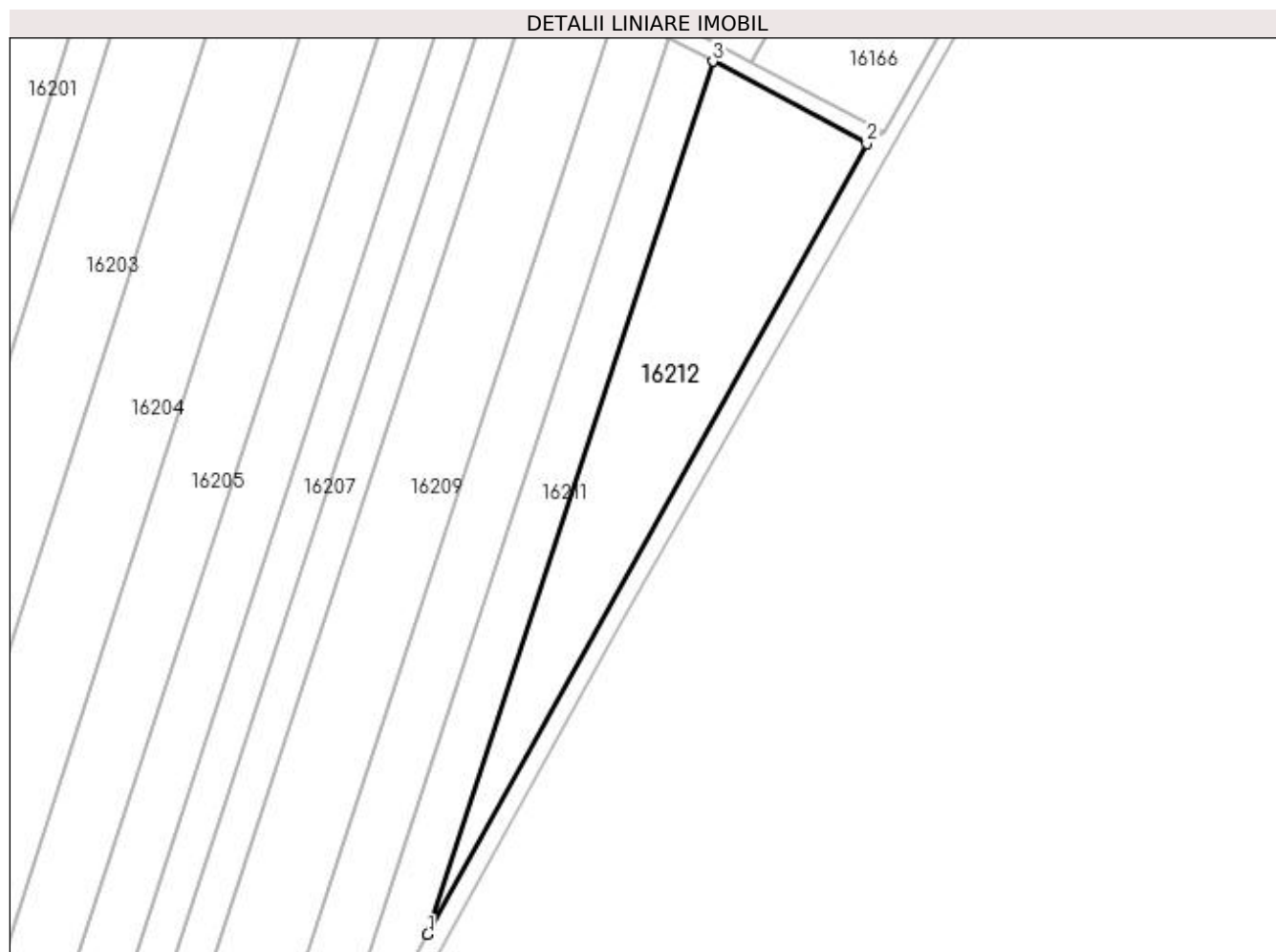
Inscrieri privind dezmembramintele dreptului de proprietate, drepturi reale de garanție și sarcini	Referințe
NU SUNT	

Anexa Nr. 1 La Partea I

Teren

Nr cadastral	Suprafața (mp)*	Observații / Referințe
34560	3.680	

* Suprafața este determinată în planul de proiecție Stereo 70.



Date referitoare la teren

Crt	Categorie folosință	Intra vilan	Suprafața (mp)	Tarla	Parcelă	Nr. topo	Observații / Referințe
1	arabil	NU	3.680	96	168	-	Teren extravilan neimprejmuit

Lungime Segmente

1) Valorile lungimilor segmentelor sunt obținute din proiecție în plan.

Punct început	X / Y	Punct sfârșit	X / Y	Lungime segment (** (m)
1	421.168,495 298.082,379	2	421.263,326 298.253,139	195.326
2	421.263,326 298.253,139	3	421.230,098 298.270,921	37.687
3	421.230,098 298.270,921	1	421.168,495 298.082,379	198.351

** Lungimile segmentelor sunt determinate în planul de proiecție Stereo 70 și sunt rotunjite la 1 milimetru.

*** Distanța dintre puncte este formată din segmente cumulate ce sunt mai mici decât valoarea 1 milimetru.

**DATE DESPRE IMOBILUL NR. 16213**

Oficiul de Cadastru și Publicitate Imobiliară DOLJ
 Biroul de Cadastru și Publicitate Imobiliară Craiova

A. Partea I. Descrierea imobilului

TEREN Extravilan

Adresa: Jud. Dolj, T96, De 635

Nr. Crt	Nr cadastral Nr. topografic	Suprafața* (mp)	Observații / Referințe
A1		2.561	Sector cadastral:14 Teren neimprejmuit;

B. Partea II. Proprietari și acte

Inscrieri privitoare la dreptul de proprietate și alte drepturi reale		Referințe
/		
Act Normativ nr. HG 965, din 05/09/2002 emis de GUVERNUL ROMANIEI (ANEXA NR. 75 - INVENTARUL BUNURILOR CARE APARTIN DOMENIULUI PUBLIC AL COMUNEI LEU);		
B1	Intabulare, drept de PROPRIETATE, dobandit prin Lege, cota actuala 1/1, cota initiala 1/1 1) COMUNA LEU - DOMENIU PUBLIC, CIF:4553631	A1

C. Partea III. SARCINI .

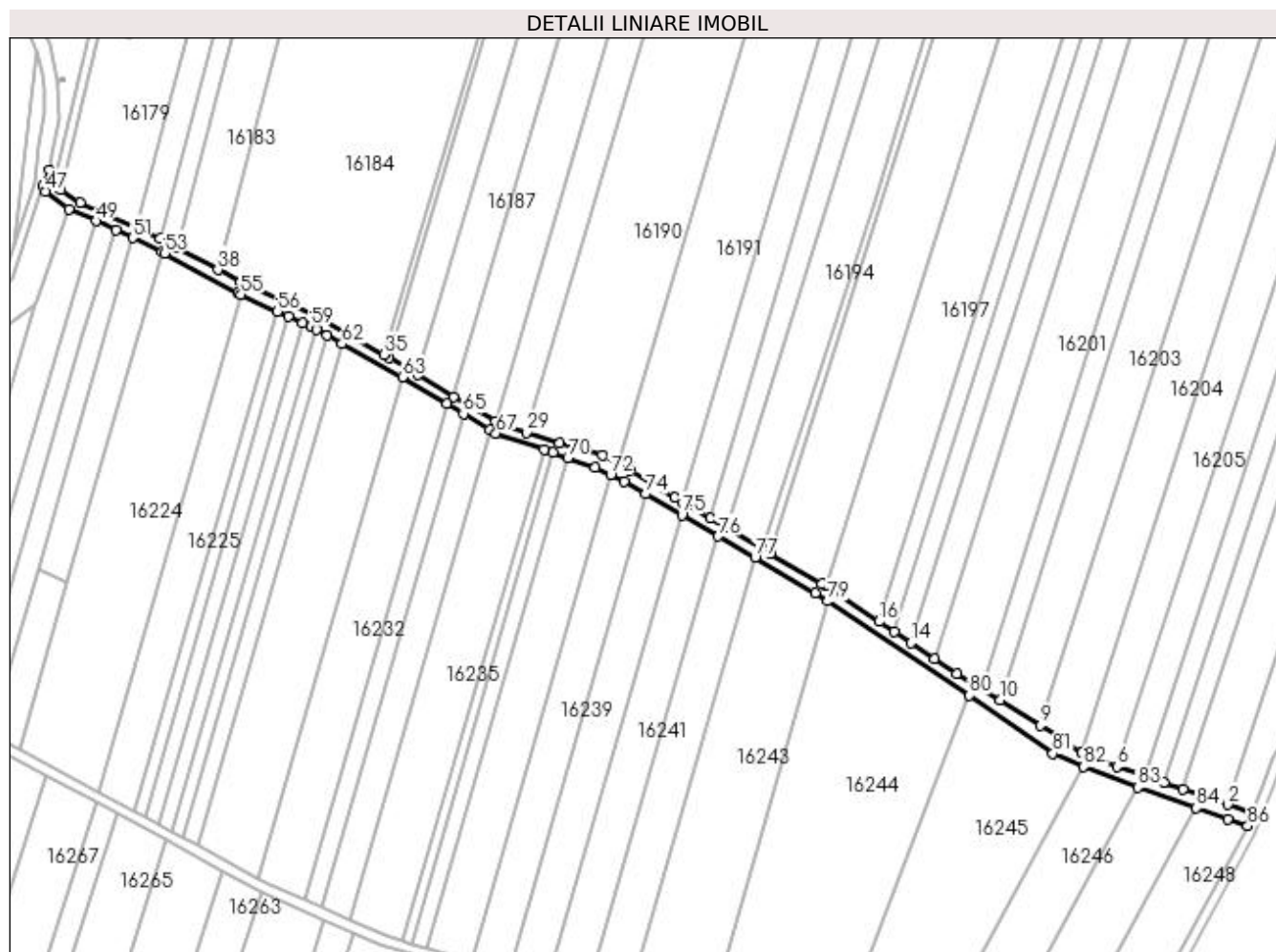
Inscrieri privind dezmembramintele dreptului de proprietate, drepturi reale de garanție și sarcini	Referințe
NU SUNT	

Anexa Nr. 1 La Partea I

Teren

Nr cadastral	Suprafața (mp)*	Observații / Referințe
	2.561	

* Suprafața este determinată în planul de proiecție Stereo 70.



Date referitoare la teren

Crt	Categorie folosință	Intra vilan	Suprafața (mp)	Tarla	Parcelă	Nr. topo	Observații / Referințe
1	drum	NU	2.561	96	De 635	-	

Lungime Segmente

1) Valorile lungimilor segmentelor sunt obținute din proiecție în plan.

Punct început	X / Y	Punct sfârșit	X / Y	Lungime segment	Punct început	X / Y	Punct sfârșit	X / Y	Lungime segment	Punct început	X / Y	Punct sfârșit	X / Y	Lungime segment
1	421.129,183 298.005,885	2	421.119,822 298.009,092	9.895	2	421.119,822 298.009,092	3	421.102,068 298.015,175	18.767	3	421.102,068 298.015,175	4	421.094,235 298.017,859	8.281
4	421.094,235 298.017,859	5	421.086,474 298.020,518	8.204	5	421.086,474 298.020,518	6	421.075,468 298.024,288	11.634	6	421.075,468 298.024,288	7	421.061,429 298.029,787	15.077
7	421.061,429 298.029,787	8	421.051,907 298.036,235	11.5	8	421.051,907 298.036,235	9	421.044,797 298.040,786	8.442	9	421.044,797 298.040,786	10	421.028,795 298.051,029	18.999
10	421.028,795 298.051,029	11	421.021,429 298.055,501	8.617	11	421.021,429 298.055,501	12	421.011,5 298.061,527	11.614	12	421.011,5 298.061,527	13	421.002,598 298.067,444	10.689
13	421.002,598 298.067,444	14	420.993,075 298.073,773	11.434	14	420.993,075 298.073,773	15	420.986,347 298.078,245	8.079	15	420.986,347 298.078,245	16	420.980,275 298.082,28	7.29
16	420.980,275 298.082,28	17	420.958,863 298.096,511	25.71	17	420.958,863 298.096,511	18	420.957,254 298.097,581	1.932	18	420.957,254 298.097,581	19	420.936,776 298.109,503	23.695

Punct început	X / Y	Punct sfârșit	X / Y	Lungime segment	Punct început	X / Y	Punct sfârșit	X / Y	Lungime segment	Punct început	X / Y	Punct sfârșit	X / Y	Lungime segment
19	420.936,776 298.109,503	20	420.933,198 298.111,586	4.141	20	420.933,198 298.111,586	21	420.918,998 298.119,854	16.432	21	420.918,998 298.119,854	22	420.912,639 298.123,605	7.382
22	420.912,639 298.123,605	23	420.901,419 298.130,223	13.027	23	420.901,419 298.130,223	24	420.898,387 298.132,012	3.52	24	420.898,387 298.132,012	25	420.880,612 298.142,889	20.839
25	420.880,612 298.142,889	26	420.875,937 298.145,437	5.325	26	420.875,937 298.145,437	27	420.869,53 298.148,927	7.296	27	420.869,53 298.148,927	28	420.852,423 298.153,618	17.738
28	420.852,423 298.153,618	29	420.838,988 298.157,94	14.113	29	420.838,988 298.157,94	30	420.828,617 298.161,276	10.894	30	420.828,617 298.161,276	31	420.826,67 298.162,446	2.272
31	420.826,67 298.162,446	32	420.809,911 298.172,238	19.41	32	420.809,911 298.172,238	33	420.795,586 298.181,199	16.897	33	420.795,586 298.181,199	34	420.784,153 298.187,88	13.242
34	420.784,153 298.187,88	35	420.782,011 298.189,132	2.481	35	420.782,011 298.189,132	36	420.754,579 298.204,313	31.353	36	420.754,579 298.204,313	37	420.724,724 298.218,186	32.921
37	420.724,724 298.218,186	38	420.715,554 298.223,082	10.395	38	420.715,554 298.223,082	39	420.699,078 298.231,88	18.677	39	420.699,078 298.231,88	40	420.692,34 298.235,463	7.632
40	420.692,34 298.235,463	41	420.682,698 298.239,824	10.583	41	420.682,698 298.239,824	42	420.660,349 298.249,933	24.528	42	420.660,349 298.249,933	43	420.652,772 298.254,965	9.096
43	420.652,772 298.254,965	44	420.649,774 298.257,005	3.627	44	420.649,774 298.257,005	45	420.648,172 298.263,015	6.22	45	420.648,172 298.263,015	46	420.645,584 298.256,765	6.764
46	420.645,584 298.256,765	47	420.646,448 298.254,497	2.427	47	420.646,448 298.254,497	48	420.655,933 298.247,401	11.845	48	420.655,933 298.247,401	49	420.666,798 298.242,568	11.892
49	420.666,798 298.242,568	50	420.674,715 298.239,047	8.665	50	420.674,715 298.239,047	51	420.681,476 298.235,797	7.501	51	420.681,476 298.235,797	52	420.693,153 298.230,185	12.956
52	420.693,153 298.230,185	53	420.694,179 298.229,691	1.139	53	420.694,179 298.229,691	54	420.723,465 298.213,7	33.368	54	420.723,465 298.213,7	55	420.724,738 298.213,118	1.4
55	420.724,738 298.213,118	56	420.739,429 298.206,388	16.159	56	420.739,429 298.206,388	57	420.743,844 298.204,365	4.857	57	420.743,844 298.204,365	58	420.749,399 298.201,821	6.109
58	420.749,399 298.201,821	59	420.752,765 298.200,279	3.703	59	420.752,765 298.200,279	60	420.754,895 298.199,114	2.427	60	420.754,895 298.199,114	61	420.759,175 298.196,772	4.879
61	420.759,175 298.196,772	62	420.765,199 298.193,476	6.867	62	420.765,199 298.193,476	63	420.789,456 298.180,168	27.667	63	420.789,456 298.180,168	64	420.807,258 298.169,455	20.777
64	420.807,258 298.169,455	65	420.813,838 298.165,495	7.68	65	420.813,838 298.165,495	66	420.824,332 298.159,18	12.247	66	420.824,332 298.159,18	67	420.826,931 298.157,616	3.033
67	420.826,931 298.157,616	68	420.846,197 298.151,077	20.345	68	420.846,197 298.151,077	69	420.849,645 298.149,871	3.653	69	420.849,645 298.149,871	70	420.855,664 298.147,766	6.376
70	420.855,664 298.147,766	71	420.866,501 298.143,846	11.525	71	420.866,501 298.143,846	72	420.872,765 298.140,968	6.893	72	420.872,765 298.140,968	73	420.878,269 298.138,44	6.057
73	420.878,269 298.138,44	74	420.886,885 298.133,405	9.979	74	420.886,885 298.133,405	75	420.901,308 298.124,978	16.705	75	420.901,308 298.124,978	76	420.915,864 298.116,473	16.858
76	420.915,864 298.116,473	77	420.930,555 298.107,889	17.015	77	420.930,555 298.107,889	78	420.954,773 298.093,74	28.048	78	420.954,773 298.093,74	79	420.959,7 298.090,49	5.902
79	420.959,7 298.090,49	80	421.016,456 298.052,832	68.114	80	421.016,456 298.052,832	81	421.049,847 298.029,488	40.741	81	421.049,847 298.029,488	82	421.062,227 298.024,321	13.415
82	421.062,227 298.024,321	83	421.083,826 298.015,915	23.177	83	421.083,826 298.015,915	84	421.107,319 298.007,759	24.869	84	421.107,319 298.007,759	85	421.119,751 298.003,321	13.2
85	421.119,751 298.003,321	86	421.127,781 298.000,554	8.493	86	421.127,781 298.000,554	1	421.129,183 298.005,885	5.512					

** Lungimile segmentelor sunt determinate în planul de proiecție Stereo 70 și sunt rotunjite la 1 milimetru.

*** Distanța dintre puncte este formată din segmente cumulate ce sunt mai mici decât valoarea 1 milimetru.

**DATE DESPRE IMOBILUL NR. 16214**

Oficiul de Cadastru și Publicitate Imobiliară DOLJ
Biroul de Cadastru și Publicitate Imobiliară Craiova

A. Partea I. Descrierea imobilului

TEREN Extravilan

Adresa: Jud. Dolj, T96, De 713/1

Nr. Crt	Nr cadastral Nr. topografic	Suprafața* (mp)	Observații / Referințe
A1		2.434	Sector cadastral:14 Teren neimprejmuit;

B. Partea II. Proprietari și acte

Inscrieri privitoare la dreptul de proprietate și alte drepturi reale		Referințe
/		
Act Normativ nr. HG 965, din 05/09/2002 emis de GUVERNUL ROMANIEI (ANEXA NR. 75 - INVENTARUL BUNURILOR CARE APARTIN DOMENIULUI PUBLIC AL COMUNEI LEU);		
B1	Intabulare, drept de PROPRIETATE, dobandit prin Lege, cota actuala 1/1, cota initiala 1/1 1) COMUNA LEU - DOMENIU PUBLIC, CIF:4553631	A1

C. Partea III. SARCINI .

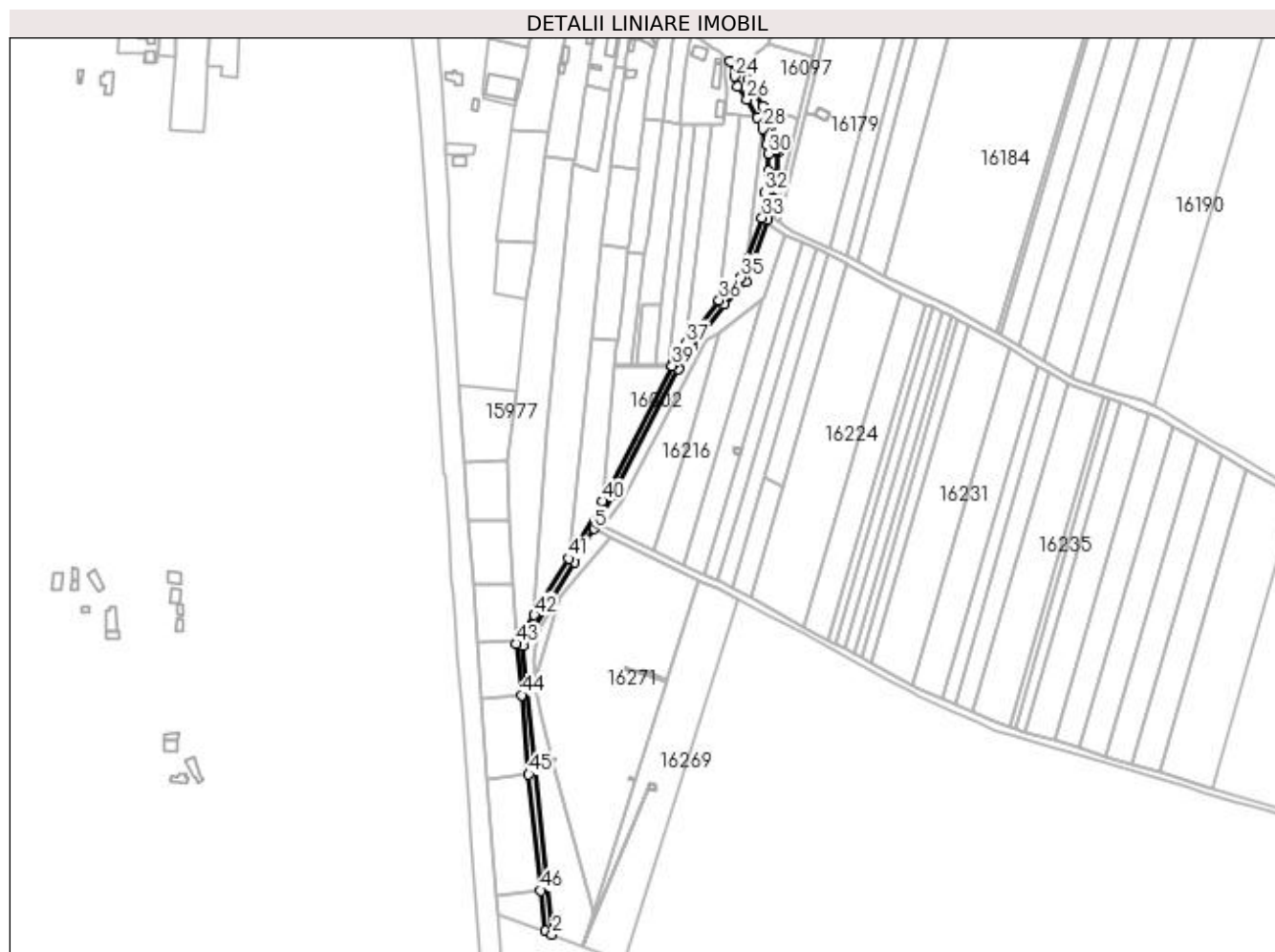
Inscrieri privind dezmembramintele dreptului de proprietate, drepturi reale de garanție și sarcini	Referințe
NU SUNT	

Anexa Nr. 1 La Partea I

Teren

Nr cadastral	Suprafața (mp)*	Observații / Referințe
	2.434	

* Suprafața este determinată în planul de proiecție Stereo 70.



Date referitoare la teren

Crt	Categorie folosință	Intra vilan	Suprafața (mp)	Tarla	Parcelă	Nr. topo	Observații / Referințe
1	drum	NU	2.434	96	De 713/1	-	

Lungime Segmente

1) Valorile lungimilor segmentelor sunt obținute din proiecție în plan.

Punct început	X / Y	Punct sfârșit	X / Y	Lungime segment	Punct început	X / Y	Punct sfârșit	X / Y	Lungime segment	Punct început	X / Y	Punct sfârșit	X / Y	Lungime segment
1	420.513,194 297.832,907	2	420.517,405 297.831,096	4.585	2	420.517,405 297.831,096	3	420.500,116 298.002,918	172.69	3	420.500,116 298.002,918	4	420.530,834 298.052,779	58.563
4	420.530,834 298.052,779	5	420.542,333 298.072,509	22.836	5	420.542,333 298.072,509	6	420.544,276 298.075,843	3.859	6	420.544,276 298.075,843	7	420.553,524 298.092,334	18.907
7	420.553,524 298.092,334	8	420.592,39 298.167,796	84.883	8	420.592,39 298.167,796	9	420.600,518 298.180,707	15.256	9	420.600,518 298.180,707	10	420.619,788 298.205,969	31.773
10	420.619,788 298.205,969	11	420.632,932 298.219,426	18.811	11	420.632,932 298.219,426	12	420.645,584 298.256,765	39.425	12	420.645,584 298.256,765	13	420.648,172 298.263,015	6.764
13	420.648,172 298.263,015	14	420.649,082 298.269,355	6.405	14	420.649,082 298.269,355	15	420.651,698 298.283,753	14.634	15	420.651,698 298.283,753	16	420.651,635 298.296,722	12.969
16	420.651,635 298.296,722	17	420.651,259 298.298,626	1.94	17	420.651,259 298.298,626	18	420.651,257 298.298,633	0.008	18	420.651,257 298.298,633	19	420.648,369 298.313,238	14.888

Punct început	X / Y	Punct sfârșit	X / Y	Lungime segment	Punct început	X / Y	Punct sfârșit	X / Y	Lungime segment	Punct început	X / Y	Punct sfârșit	X / Y	Lungime segment
19	420.648,369 298.313,238	20	420.642,724 298.323,811	11.985	20	420.642,724 298.323,811	21	420.634,051 298.340,052	18.412	21	420.634,051 298.340,052	22	420.632,636 298.347,478	7.56
22	420.632,636 298.347,478	23	420.623,569 298.350,696	9.62	23	420.623,569 298.350,696	24	420.626,09 298.341,751	9.293	24	420.626,09 298.341,751	25	420.627,821 298.335,609	6.381
25	420.627,821 298.335,609	26	420.633,498 298.328,195	9.337	26	420.633,498 298.328,195	27	420.639,794 298.317,399	12.498	27	420.639,794 298.317,399	28	420.642,94 298.310,683	7.416
28	420.642,94 298.310,683	29	420.645,085 298.301,168	9.754	29	420.645,085 298.301,168	30	420.646,23 298.295,685	5.602	30	420.646,23 298.295,685	31	420.646,229 298.285,701	9.983
31	420.646,229 298.285,701	32	420.644,05 298.272,629	13.253	32	420.644,05 298.272,629	33	420.642,461 298.257,829	14.884	33	420.642,461 298.257,829	34	420.634,002 298.233,52	25.739
34	420.634,002 298.233,52	35	420.630,07 298.222,221	11.963	35	420.630,07 298.222,221	36	420.616,755 298.208,589	19.056	36	420.616,755 298.208,589	37	420.597,237 298.183,002	32.182
37	420.597,237 298.183,002	38	420.589,319 298.170,627	14.691	38	420.589,319 298.170,627	39	420.588,813 298.169,587	1.156	39	420.588,813 298.169,587	40	420.547,256 298.088,901	90.759
40	420.547,256 298.088,901	41	420.527,403 298.054,836	39.428	41	420.527,403 298.054,836	42	420.506,699 298.021,256	39.449	42	420.506,699 298.021,256	43	420.496,122 298.004,059	20.19
43	420.496,122 298.004,059	44	420.499,209 297.973,579	30.636	44	420.499,209 297.973,579	45	420.503,415 297.926,346	47.42	45	420.503,415 297.926,346	46	420.510,642 297.857,29	69.433
46	420.510,642 297.857,29	1	420.513,194 297.832,907	24.515										

** Lungimile segmentelor sunt determinate în planul de proiecție Stereo 70 și sunt rotunjite la 1 milimetru.

*** Distanța dintre puncte este formată din segmente cumulate ce sunt mai mici decât valoarea 1 milimetru.

**DATE DESPRE IMOBILUL NR. 16215**

Oficiul de Cadastru și Publicitate Imobiliară DOLJ
Biroul de Cadastru și Publicitate Imobiliară Craiova

A. Partea I. Descrierea imobilului

TEREN Extravilan

Adresa: Jud. Dolj, T96, CN 634

Nr. Crt	Nr cadastral Nr. topografic	Suprafața* (mp)	Observații / Referințe
A1		1.729	Sector cadastral:14 Teren neimprejmuit;

B. Partea II. Proprietari și acte

Inscrieri privitoare la dreptul de proprietate și alte drepturi reale		Referințe
/		
Act Normativ nr. LEGEA 7, din 13/03/1996 emis de PARLAMENT;		
B1	Inscrierea provizorie, drept de PROPRIETATE, dobandit prin Lege, cota actuala 1/1, cota initiala 1/1 1) NEIDENTIFICAT NEIDENTIFICAT	A1

C. Partea III. SARCINI .

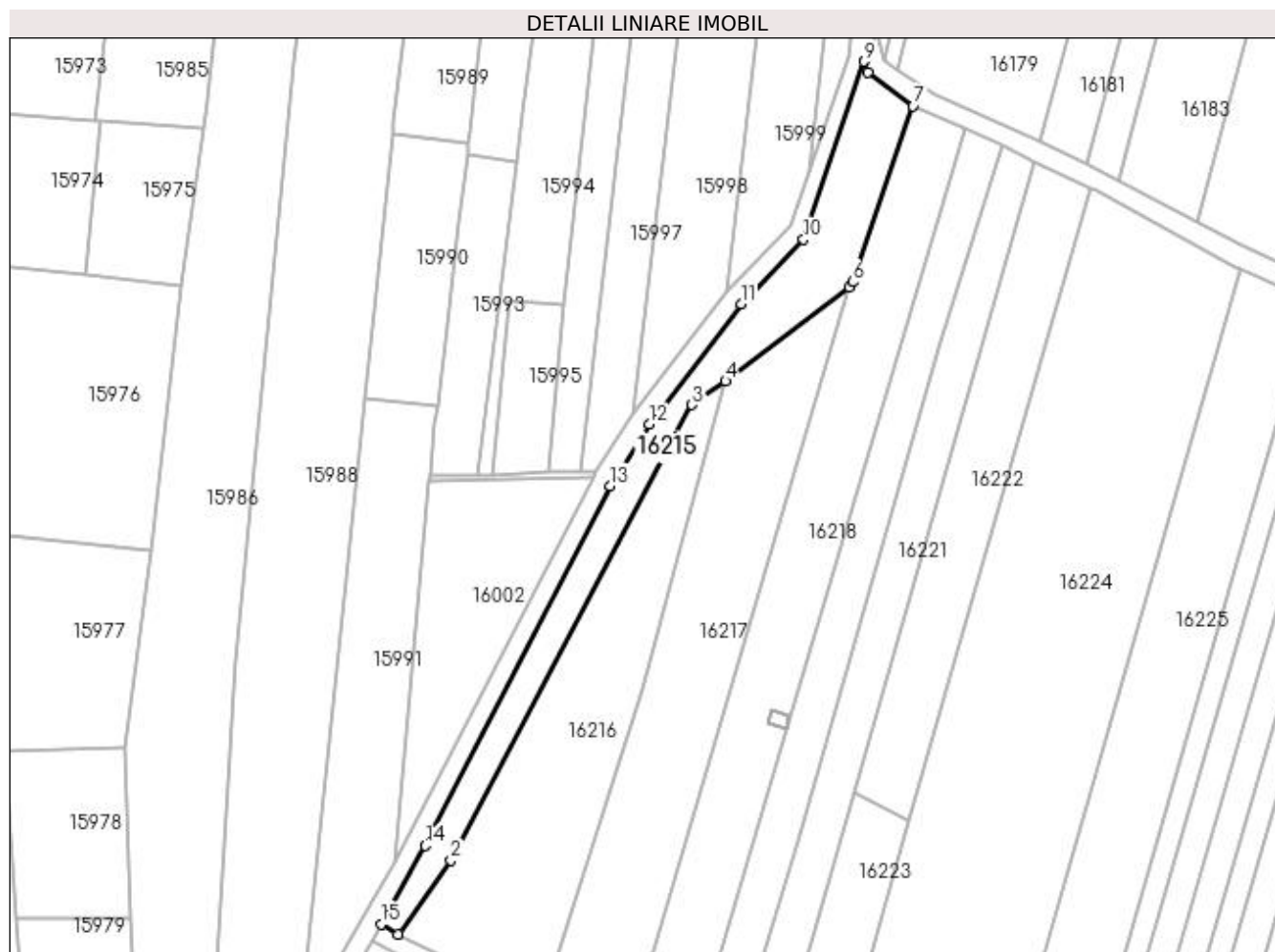
Inscrieri privind dezmembramintele dreptului de proprietate, drepturi reale de garanție și sarcini	Referințe
NU SUNT	

Anexa Nr. 1 La Partea I

Teren

Nr cadastral	Suprafața (mp)*	Observații / Referințe
	1.729	

* Suprafața este determinată în planul de proiecție Stereo 70.



Date referitoare la teren

Crt	Categorie folosință	Intra vilan	Suprafața (mp)	Tarla	Parcelă	Nr. topo	Observații / Referințe
1	curți constructii	NU	1.729	96	CN 634	-	

Lungime Segmente

1) Valorile lungimilor segmentelor sunt obținute din proiecție în plan.

Punct început	X / Y	Punct sfârșit	X / Y	Lungime segment (** (m)
1	420.547,821 298.073,715	2	420.558,981 298.089,215	19.1
2	420.558,981 298.089,215	3	420.609,541 298.184,761	108.098
3	420.609,541 298.184,761	4	420.616,55 298.189,75	8.603
4	420.616,55 298.189,75	5	420.642,514 298.209,479	32.61
5	420.642,514 298.209,479	6	420.643,221 298.210,503	1.245

Punct început	X / Y	Punct sfârșit	X / Y	Lungime segment (** (m)
6	420.643,221 298.210,503	7	420.655,933 298.247,401	39.026
7	420.655,933 298.247,401	8	420.646,448 298.254,497	11.845
8	420.646,448 298.254,497	9	420.645,584 298.256,765	2.427
9	420.645,584 298.256,765	10	420.632,932 298.219,426	39.425
10	420.632,932 298.219,426	11	420.619,788 298.205,969	18.811
11	420.619,788 298.205,969	12	420.600,518 298.180,707	31.773
12	420.600,518 298.180,707	13	420.592,39 298.167,796	15.256
13	420.592,39 298.167,796	14	420.553,524 298.092,334	84.883
14	420.553,524 298.092,334	15	420.544,276 298.075,843	18.907
15	420.544,276 298.075,843	1	420.547,821 298.073,715	4.135

** Lungimile segmentelor sunt determinate în planul de proiecție Stereo 70 și sunt rotunjite la 1 milimetru.

*** Distanța dintre puncte este formată din segmente cumulate ce sunt mai mici decât valoarea 1 milimetru.

**DATE DESPRE IMOBILUL NR. 16216**

Oficiul de Cadastru și Publicitate Imobiliară DOLJ
Biroul de Cadastru și Publicitate Imobiliară Craiova

A. Partea I. Descrierea imobilului

TEREN Extravilan

Adresa: Jud. Dolj, T96, P169

Nr. Crt	Nr cadastral Nr. topografic	Suprafața* (mp)	Observații / Referințe
A1		2.446	Sector cadastral:14 Teren neimprejmuit;

B. Partea II. Proprietari și acte

Inscrieri privitoare la dreptul de proprietate și alte drepturi reale	Referințe
/	
Act Administrativ nr. TDP 2162, din 13/12/2002 emis de COMISIA JUDETEANA DOLJ;	
B1	A1
Intabulare, drept de PROPRIETATE, dobândit prin Reconstituire, cota actuala 1/1, cota initiala 1/1	
1) CĂLINESCU ANGELA, LIPSĂ CNP	
2) MITRU TOMA, LIPSĂ CNP	
3) MITRU ANTONIE, LIPSĂ CNP	

C. Partea III. SARCINI .

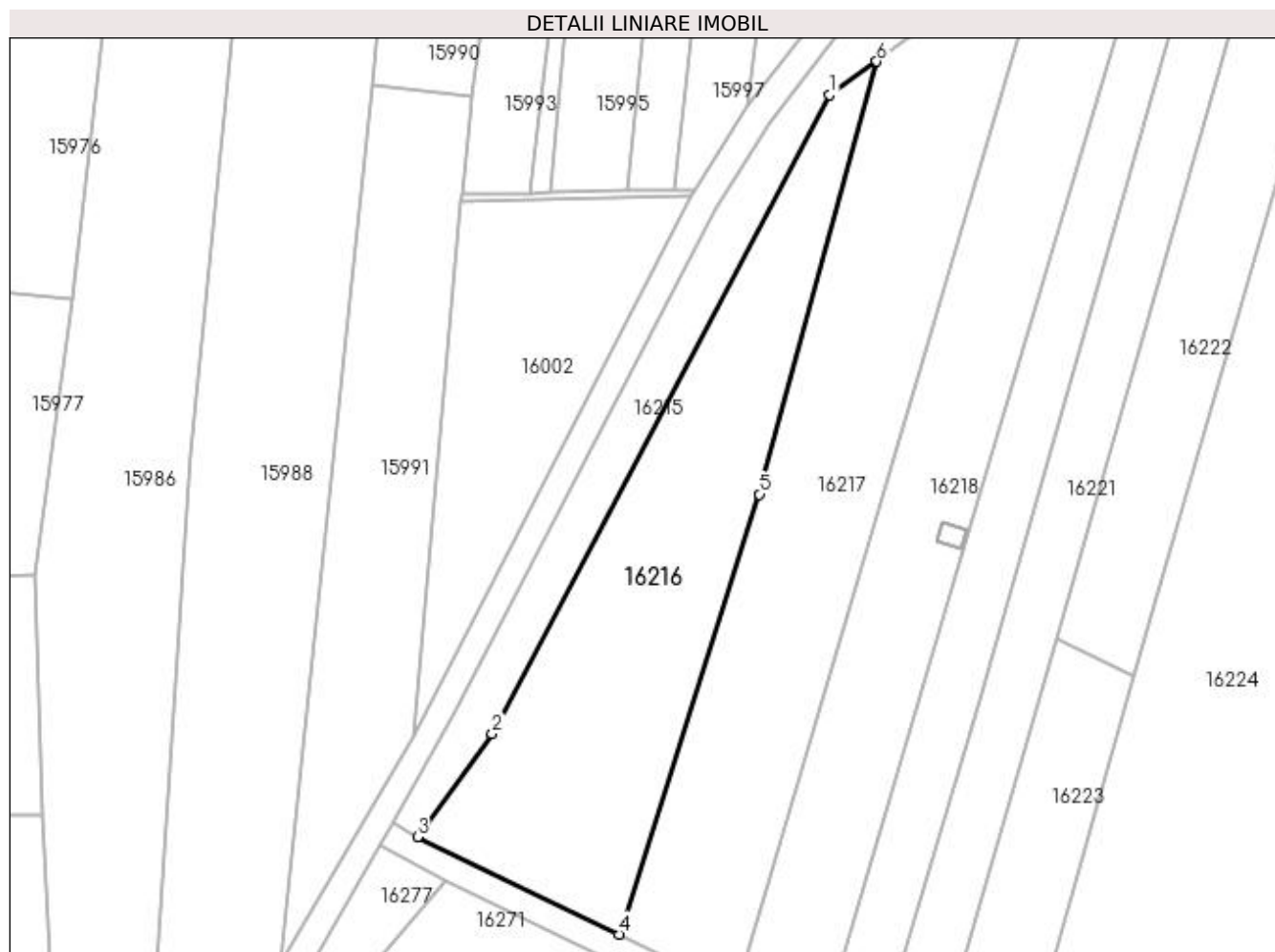
Inscrieri privind dezmembramintele dreptului de proprietate, drepturi reale de garanție și sarcini	Referințe
NU SUNT	

Anexa Nr. 1 La Partea I

Teren

Nr cadastral	Suprafața (mp)*	Observații / Referințe
	2.446	

* Suprafața este determinată în planul de proiecție Stereo 70.



Date referitoare la teren

Crt	Categorie folosință	Intra vilan	Suprafața (mp)	Tarla	Parcelă	Nr. topo	Observații / Referințe
1	arabil	NU	2.446	96	169	-	

Lungime Segmente

1) Valorile lungimilor segmentelor sunt obținute din proiecție în plan.

Punct început	X / Y	Punct sfârșit	X / Y	Lungime segment (** (m)
1	420.609,541 298.184,761	2	420.558,981 298.089,215	108.098
2	420.558,981 298.089,215	3	420.547,821 298.073,715	19.1
3	420.547,821 298.073,715	4	420.577,992 298.059,175	33.491
4	420.577,992 298.059,175	5	420.599,001 298.125,015	69.111
5	420.599,001 298.125,015	6	420.616,55 298.189,75	67.071

Punct început	X / Y	Punct sfârșit	X / Y	Lungime segment (** (m)
6	420.616,55 298.189,75	1	420.609,541 298.184,761	8.603

** Lungimile segmentelor sunt determinate în planul de proiecție Stereo 70 și sunt rotunjite la 1 milimetru.

*** Distanța dintre puncte este formată din segmente cumulate ce sunt mai mici decât valoarea 1 milimetru.

**DATE DESPRE IMOBILUL NR. 16217**

Oficiul de Cadastru și Publicitate Imobiliară DOLJ
Biroul de Cadastru și Publicitate Imobiliară Craiova

A. Partea I. Descrierea imobilului

TEREN Extravilan

Adresa: Jud. Dolj, T96, P170

Nr. Crt	Nr cadastral Nr. topografic	Suprafața* (mp)	Observații / Referințe
A1		2.800	Sector cadastral:14 Teren neimprejmuit;

B. Partea II. Proprietari și acte

Inscrieri privitoare la dreptul de proprietate și alte drepturi reale	Referințe
/	
Act Administrativ nr. TDP 2170, din 03/12/2002 emis de COMISIA JUDETEANA DOLJ;	
B1	A1
Intabulare, drept de PROPRIETATE, dobandit prin Reconstituire, cota actuala 1/1, cota initiala 1/1 1) STOICU VIORICA, LIPSĂ CNP	

C. Partea III. SARCINI .

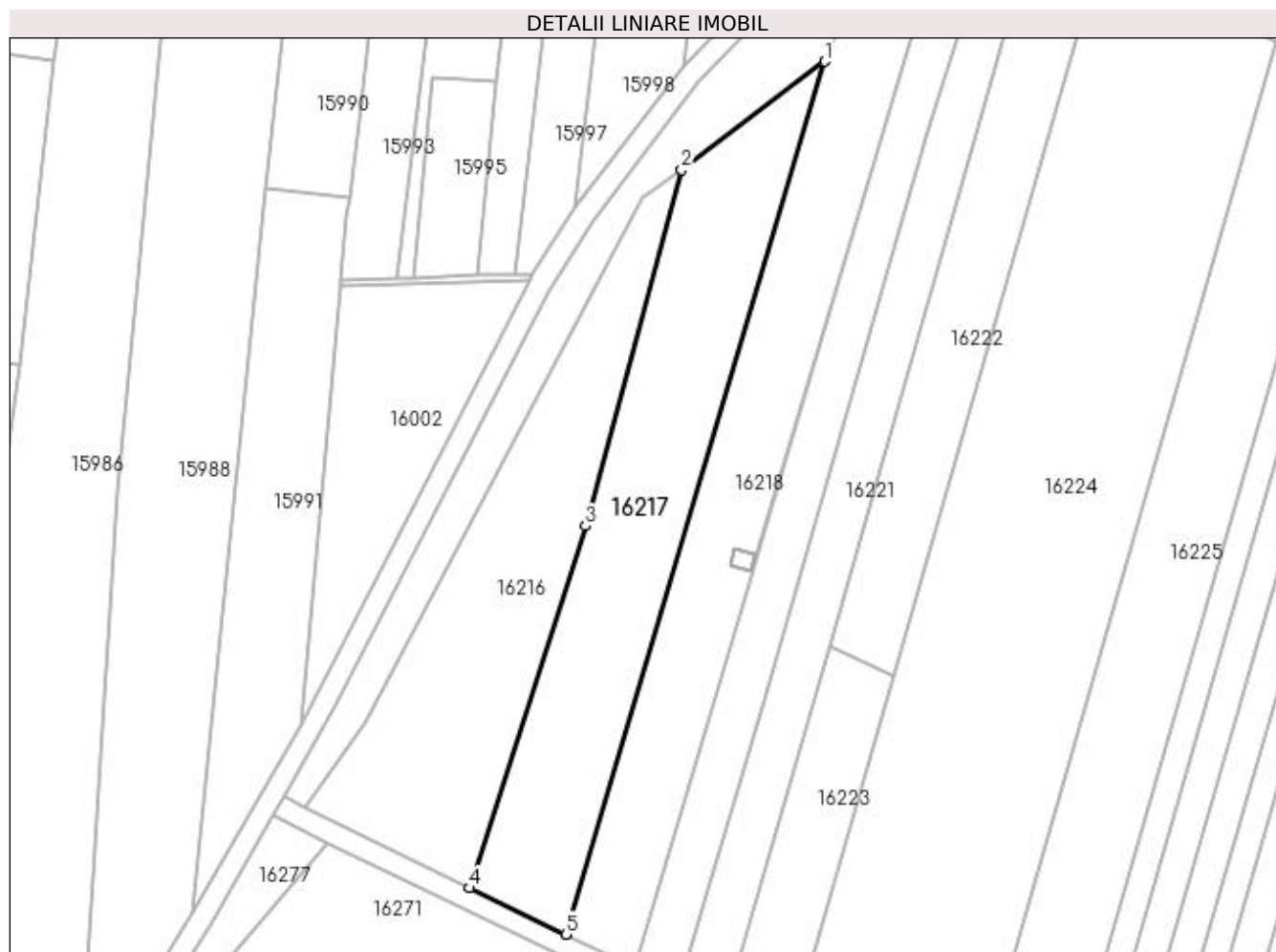
Inscrieri privind dezmembramintele dreptului de proprietate, drepturi reale de garanție și sarcini	Referințe
NU SUNT	

Anexa Nr. 1 La Partea I

Teren

Nr cadastral	Suprafața (mp)*	Observații / Referințe
	2.800	

* Suprafața este determinată în planul de proiecție Stereo 70.



Date referitoare la teren

Crt	Categorie folosință	Intra vilan	Suprafața (mp)	Tarla	Parcelă	Nr. topo	Observații / Referințe
1	arabil	NU	2.800	96	170	-	

Lungime Segmente

1) Valorile lungimilor segmentelor sunt obținute din proiecție în plan.

Punct început	X / Y	Punct sfârșit	X / Y	Lungime segment (** (m)
1	420.642,514 298.209,479	2	420.616,55 298.189,75	32.61
2	420.616,55 298.189,75	3	420.599,001 298.125,015	67.071
3	420.599,001 298.125,015	4	420.577,992 298.059,175	69.111
4	420.577,992 298.059,175	5	420.595,495 298.050,74	19.43
5	420.595,495 298.050,74	1	420.642,514 298.209,479	165.556

**** Lungimile segmentelor sunt determinate în planul de proiecție Stereo 70 și sunt rotunjite la 1 milimetru.**

***** Distanța dintre puncte este formată din segmente cumulate ce sunt mai mici decât valoarea 1 milimetru.**

**DATE DESPRE IMOBILUL NR. 16218**

Oficiul de Cadastru și Publicitate Imobiliară DOLJ
Biroul de Cadastru și Publicitate Imobiliară Craiova

A. Partea I. Descrierea imobilului

TEREN Extravilan

Adresa: Jud. Dolj, T96, P171/1

Nr. Crt	Nr cadastral Nr. topografic	Suprafața* (mp)	Observații / Referințe
A1		2.800	Sector cadastral:14 Teren neimprejmuit;

B. Partea II. Proprietari și acte

Inscrieri privitoare la dreptul de proprietate și alte drepturi reale		Referințe
/		
Act Administrativ nr. TDP 3619, din 30/08/2006 emis de COMISIA JUDETEANA DOLJ (CERTIFICAT DECES SERIA DZ NR.999223);		
B1	Intabulare, drept de PROPRIETATE, dobandit prin Reconstituire, cota actuala 1/1, cota initiala 1/1 1) POPA DUMITRA 2) VLADUCU MARIA, LIPSĂ CNP DEFUNCT:Da	A1

C. Partea III. SARCINI .

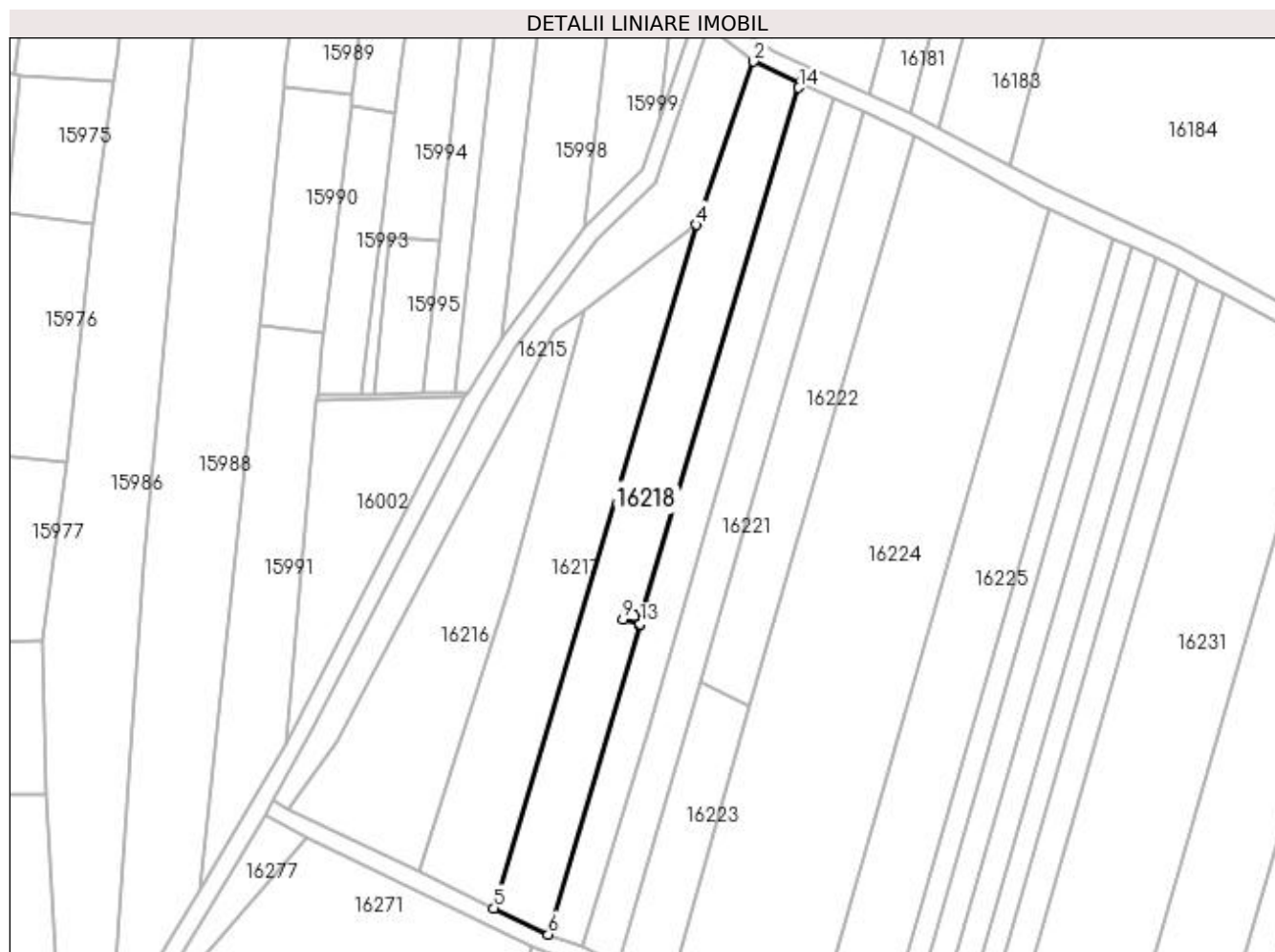
Inscrieri privind dezmembramintele dreptului de proprietate, drepturi reale de garanție și sarcini	Referințe
NU SUNT	

Anexa Nr. 1 La Partea I

Teren

Nr cadastral	Suprafața (mp)*	Observații / Referințe
	2.800	

* Suprafața este determinată în planul de proiecție Stereo 70.



Date referitoare la teren

Crt	Categorie folosință	Intravilan	Suprafața (mp)	Tarla	Parcelă	Nr. topo	Observații / Referințe
1	arabil	NU	2.800	96	171/1	-	

Lungime Segmente

1) Valorile lungimilor segmentelor sunt obținute din proiecție în plan.

Punct început	X / Y	Punct sfârșit	X / Y	Lungime segment (** (m)
1	420.666,798 298.242,568	2	420.655,933 298.247,401	11.892
2	420.655,933 298.247,401	3	420.643,221 298.210,503	39.026
3	420.643,221 298.210,503	4	420.642,514 298.209,479	1.245
4	420.642,514 298.209,479	5	420.595,495 298.050,74	165.556
5	420.595,495 298.050,74	6	420.608,157 298.044,638	14.055

Punct început	X / Y	Punct sfârşit	X / Y	Lungime segment (** (m)
6	420.608,157 298.044,638	7	420.629,499 298.116,689	75.145
7	420.629,499 298.116,689	8	420.629,257 298.116,756	0.251
8	420.629,257 298.116,756	9	420.625,511 298.117,883	3.912
9	420.625,511 298.117,883	10	420.626,259 298.120,874	3.083
10	420.626,259 298.120,874	11	420.630,005 298.119,747	3.912
11	420.630,005 298.119,747	12	420.629,258 298.116,759	3.08
12	420.629,258 298.116,759	13	420.629,5 298.116,692	0.251
13	420.629,5 298.116,692	14	420.666,406 298.241,29	129.949
14	420.666,406 298.241,29	1	420.666,798 298.242,568	1.337

** Lungimile segmentelor sunt determinate în planul de proiecție Stereo 70 și sunt rotunjite la 1 milimetru.

*** Distanța dintre puncte este formată din segmente cumulate ce sunt mai mici decât valoarea 1 milimetru.

**DATE DESPRE IMOBILUL NR. 16219**

Oficiul de Cadastru și Publicitate Imobiliară DOLJ
Biroul de Cadastru și Publicitate Imobiliară Craiova

A. Partea I. Descrierea imobilului

TEREN Extravilan

Adresa: Jud. Dolj, T96

Nr. Crt	Nr cadastral Nr. topografic	Suprafața* (mp)	Observații / Referințe
A1		12	Sector cadastral:14 Teren neimprijmit;

Construcții

Crt	Nr cadastral Nr. topografic	Adresa	Observații / Referințe
A1.1		Jud. Dolj	Nr. niveluri:1; S. construita la sol:12 mp; S. construita desfasurata:12 mp; CIE - CONSTRUCTII INDUSTRIALE SI EDILITARE

B. Partea II. Proprietari și acte

Inscrieri privitoare la dreptul de proprietate și alte drepturi reale		Referințe
/		
Act Administrativ nr. DECRET PREZIDENTIAL NR.93, din 22/05/1985 emis de PRESEDINTELE REPUBLICII SOCIALISTE ROMANIA;		
B1	Intabulare, drept de PROPRIETATE, dobandit prin Lege, cota actuala 1/1, cota initiala 1/1 1) STATUL ROMAN-DOMENIUL PUBLIC, LIPSĂ CNP	A1
B2	Intabulare, drept de PROPRIETATE, dobandit prin Lege, cota actuala 1/1, cota initiala 1/1 1) STATUL ROMAN -DOMENIUL PUBLIC, CIF:999999999999	A1.1
Act Administrativ nr. CONTRACT CONCESIUNE NR.6, din 20/06/2005 emis de MIN ECON. SI COM. - SDFEE ELECTRICA OLTENIA (ACT ADMINSTRATIV NR.14227 DIN 13-03-2007 EMIS DE OFICIUL REGISTRULUI COMERTULUI DE PE LANGA TRIBUNALUL DOLJ; ACT ADMINSTRATIV NR.2008 DIN 14-03-2007 EMIS DE TRIBUNALUL DOLJ; ACT NOTARIAL NR.641 DIN 09-03-2007 EMIS DE B.N.P. MONE GABRIELA SI ANDREI AUREL JEAN; ACT ADMINISTRATIV NR.57806 DIN 29-12-2016 EMIS DE OFICIUL REGISTRULUI COMERTULUI DE PE LANGA TRIBUNALUL DOLJ; ACT ADMINISTRATIV NR.22729 DIN 30-12-2016 EMIS DE OFICIUL REGISTRULUI COMERTULUI DE PE LANGA TRIBUNALUL DOLJ;);		
B3	Intabulare, drept de CONCESIUNEPE O PERIOADA DE 49 DE ANI INCEPAND CU DATA SEMNARII CONSTRUCTULUI DE CONCESIUNE, dobandit prin Conventie, cota actuala 1/1, cota initiala 1/1 1) DISTRIBUTIE ENERGIE OLTENIA SA, CIF:14491102	A1
Act Administrativ nr. CONTRACT CONCESIUNE NR.6, din 20/06/2005 emis de MIN. ECON. SI COMERTULUI - SDFEE ELECTRICA OLTENIA;		
B4	Intabulare, drept de CONCESIUNE 1) DISTRIBUTIE ENERGIE OLTENIA SA, CIF:14491102	A1.1

C. Partea III. SARCINI .

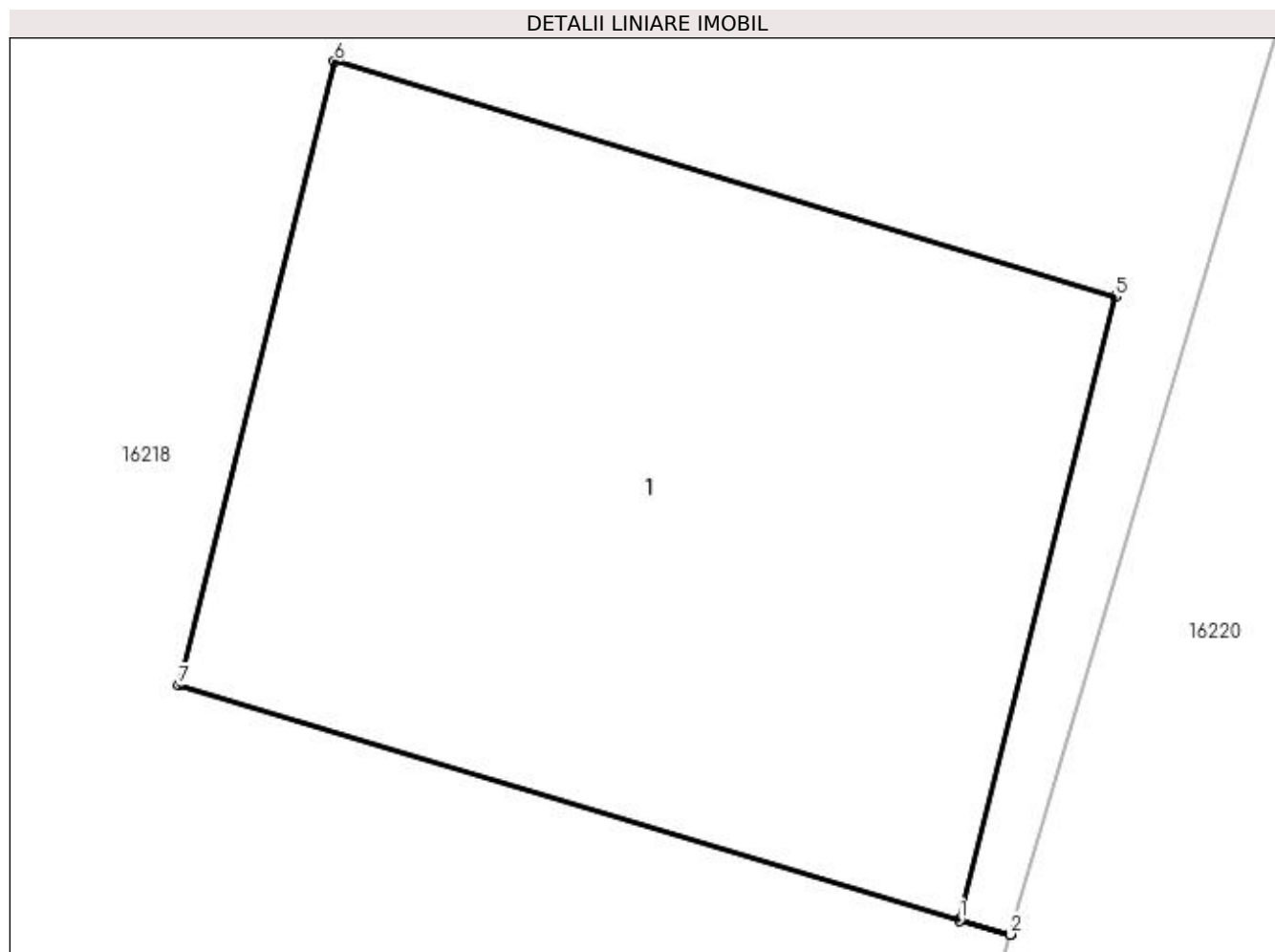
Inscrieri privind dezmembramintele dreptului de proprietate, drepturi reale de garanție și sarcini	Referințe
NU SUNT	

Anexa Nr. 1 La Partea I

Teren

Nr cadastral	Suprafața (mp)*	Observații / Referințe
	12	

* Suprafața este determinată în planul de proiecție Stereo 70.



Date referitoare la teren

Crt	Categorie folosință	Intra vilan	Suprafața (mp)	Tarla	Parcelă	Nr. topo	Observații / Referințe
1	curți construcții	NU	12	96	-	-	

Date referitoare la construcții

Crt	Număr	Destinație construcție	Supraf. (mp)	Situație juridică	Observații / Referințe
A1.1		construcții industriale și edilitare	12	Cu acte	Nr. niveluri:1; S. construita la sol:12 mp; S. construita desfasurata:12 mp; CIE - CONSTRUCTII INDUSTRIALE SI EDILITARE

Lungime Segmente

1) Valorile lungimilor segmentelor sunt obținute din proiecție în plan.

Punct început	X / Y	Punct sfârșit	X / Y	Lungime segment (** (m)
1	420.629,257 298.116,756	2	420.629,499 298.116,689	0.251
2	420.629,499 298.116,689	3	420.629,5 298.116,692	0.003
3	420.629,5 298.116,692	4	420.629,258 298.116,759	0.251

Punct început	X / Y	Punct sfârșit	X / Y	Lungime segment (** (m)
4	420.629,258 298.116,759	5	420.630,005 298.119,747	3.08
5	420.630,005 298.119,747	6	420.626,259 298.120,874	3.912
6	420.626,259 298.120,874	7	420.625,511 298.117,883	3.083
7	420.625,511 298.117,883	1	420.629,257 298.116,756	3.912

** Lungimile segmentelor sunt determinate în planul de proiecție Stereo 70 și sunt rotunjite la 1 milimetru.

*** Distanța dintre puncte este formată din segmente cumulate ce sunt mai mici decât valoarea 1 milimetru.

**DATE DESPRE IMOBILUL NR. 16220**

Oficiul de Cadastru și Publicitate Imobiliară DOLJ
Biroul de Cadastru și Publicitate Imobiliară Craiova

A. Partea I. Descrierea imobilului

TEREN Extravilan

Adresa: Jud. Dolj, T96, P172

Nr. Crt	Nr cadastral Nr. topografic	Suprafața* (mp)	Observații / Referințe
A1		1.716	Sector cadastral:14 Teren neimprejmuit;

B. Partea II. Proprietari și acte

Inscrieri privitoare la dreptul de proprietate și alte drepturi reale		Referințe
/		
Act Notarial nr. ACT DE PARTAJ VOLUNTAR AUT.617, din 22/03/2021 emis de NP IONASCU NICOLAE (CONVENTIE NR.616 DIN 22-03-2021);		
B1	Intabulare, drept de PROPRIETATE, dobandit prin lesire Din Individiziune, cota actuala 1/1, cota initiala 1/1 1) DRAGOMIR LICUTA	A1

C. Partea III. SARCINI .

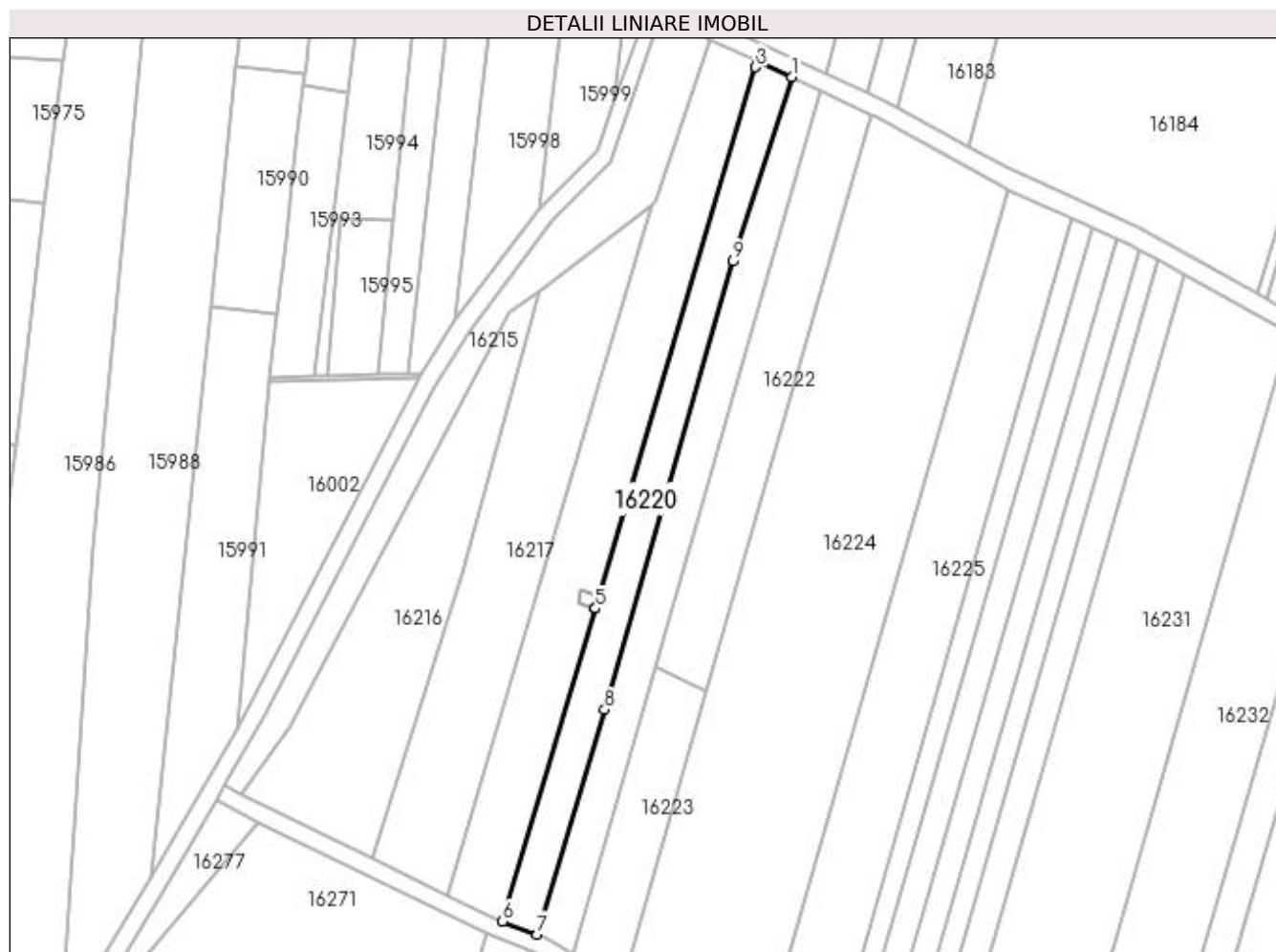
Inscrieri privind dezmembramintele dreptului de proprietate, drepturi reale de garanție și sarcini	Referințe
NU SUNT	

Anexa Nr. 1 La Partea I

Teren

Nr cadastral	Suprafața (mp)*	Observații / Referințe
	1.716	

* Suprafața este determinată în planul de proiecție Stereo 70.



Date referitoare la teren

Crt	Categorie folosință	Intra vilan	Suprafața (mp)	Tarla	Parcelă	Nr. topo	Observații / Referințe
1	arabil	NU	1.716	96	172	-	

Lungime Segmente

1) Valorile lungimilor segmentelor sunt obținute din proiecție în plan.

Punct început	X / Y	Punct sfârșit	X / Y	Lungime segment (** (m)
1	420.674,715 298.239,047	2	420.666,798 298.242,568	8.665
2	420.666,798 298.242,568	3	420.666,406 298.241,29	1.337
3	420.666,406 298.241,29	4	420.629,5 298.116,692	129.949
4	420.629,5 298.116,692	5	420.629,499 298.116,689	0.003
5	420.629,499 298.116,689	6	420.608,157 298.044,638	75.145

Punct început	X / Y	Punct sfârșit	X / Y	Lungime segment (** (m)
6	420.608,157 298.044,638	7	420.616,17 298.041,664	8.547
7	420.616,17 298.041,664	8	420.631,66 298.093,415	54.019
8	420.631,66 298.093,415	9	420.661,282 298.196,57	107.324
9	420.661,282 298.196,57	1	420.674,715 298.239,047	44.551

** Lungimile segmentelor sunt determinate în planul de proiecție Stereo 70 și sunt rotunjite la 1 milimetru.

*** Distanța dintre puncte este formată din segmente cumulate ce sunt mai mici decât valoarea 1 milimetru.

**DATE DESPRE IMOBILUL NR. 16221**

Oficiul de Cadastru și Publicitate Imobiliară DOLJ
Biroul de Cadastru și Publicitate Imobiliară Craiova

A. Partea I. Descrierea imobilului

TEREN Extravilan

Adresa: Jud. Dolj, T96

Nr. Crt	Nr cadastral Nr. topografic	Suprafața* (mp)	Observații / Referințe
A1		1.760	Sector cadastral:14 Teren neimprejmuit;

B. Partea II. Proprietari și acte

Inscrieri privitoare la dreptul de proprietate și alte drepturi reale		Referințe
/		
Act Normativ nr. LEGE 7, din 13/03/1996 emis de PARLAMENT;		
B1	Inscrierea provizorie, drept de PROPRIETATE, dobandit prin Lege, cota actuala 1/1, cota initiala 1/1 1) NEIDENTIFICAT NEIDENTIFICAT	A1

C. Partea III. SARCINI .

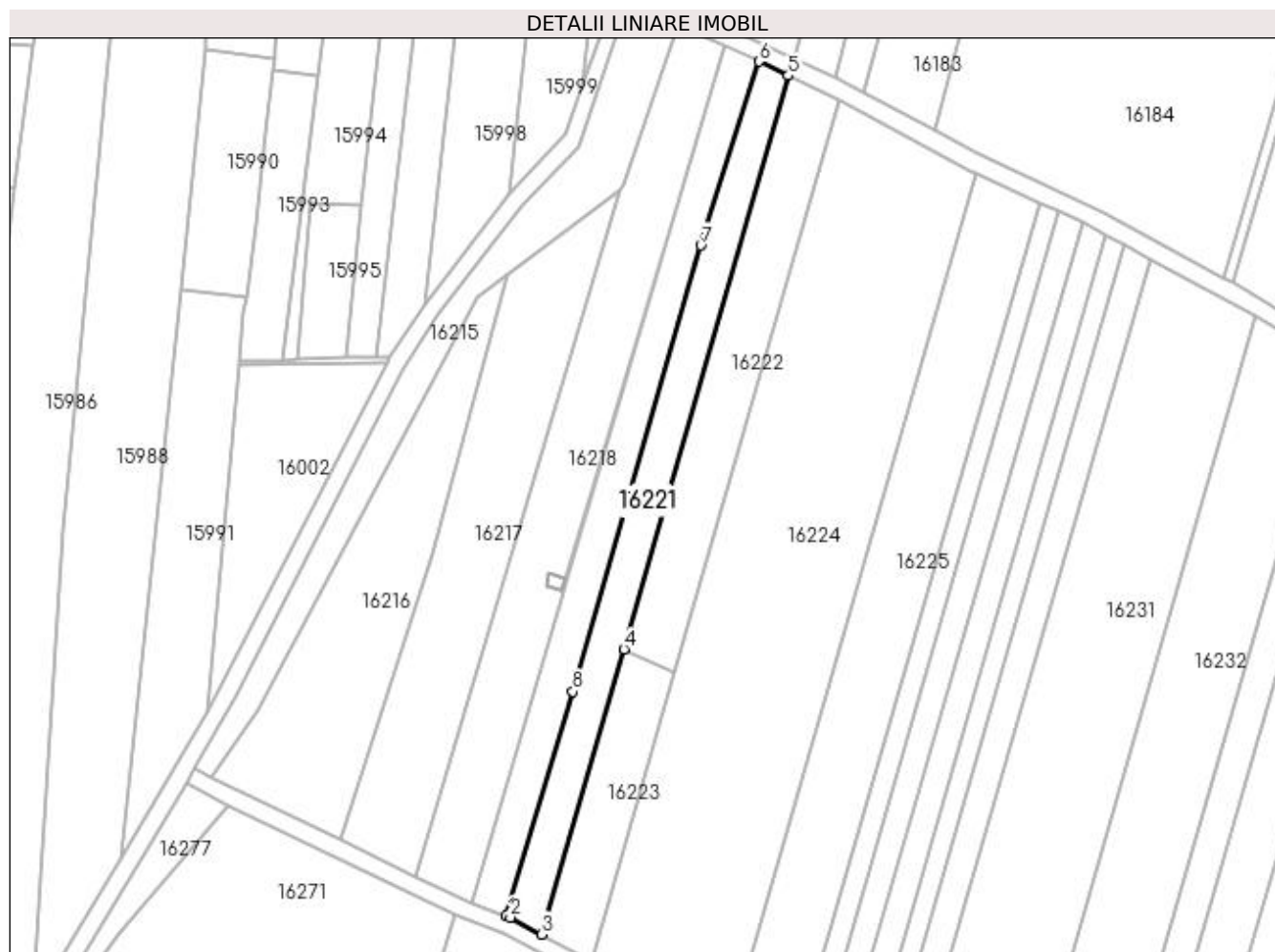
Inscrieri privind dezmembramintele dreptului de proprietate, drepturi reale de garanție și sarcini	Referințe
NU SUNT	

Anexa Nr. 1 La Partea I

Teren

Nr cadastral	Suprafața (mp)*	Observații / Referințe
	1.760	

* Suprafața este determinată în planul de proiecție Stereo 70.



Date referitoare la teren

Crt	Categorie folosință	Intravilan	Suprafața (mp)	Tarla	Parcelă	Nr. topo	Observații / Referințe
1	arabil	NU	1.760	96	-	-	

Lungime Segmente

1) Valorile lungimilor segmentelor sunt obținute din proiecție în plan.

Punct început	X / Y	Punct sfârșit	X / Y	Lungime segment (** (m)
1	420.616,17 298.041,664	2	420.617,179 298.041,29	1.076
2	420.617,179 298.041,29	3	420.624,491 298.037,354	8.304
3	420.624,491 298.037,354	4	420.643,422 298.103,28	68.59
4	420.643,422 298.103,28	5	420.681,476 298.235,797	137.873
5	420.681,476 298.235,797	6	420.674,715 298.239,047	7.501

Punct început	X / Y	Punct sfârșit	X / Y	Lungime segment (** (m)
6	420.674,715 298.239,047	7	420.661,282 298.196,57	44.551
7	420.661,282 298.196,57	8	420.631,66 298.093,415	107.324
8	420.631,66 298.093,415	1	420.616,17 298.041,664	54.019

** Lungimile segmentelor sunt determinate în planul de proiecție Stereo 70 și sunt rotunjite la 1 milimetru.

*** Distanța dintre puncte este formată din segmente cumulate ce sunt mai mici decât valoarea 1 milimetru.

**DATE DESPRE IMOBILUL NR. 16222**

Oficiul de Cadastru și Publicitate Imobiliară DOLJ
Biroul de Cadastru și Publicitate Imobiliară Craiova

A. Partea I. Descrierea imobilului

TEREN Extravilan

Adresa: Jud. Dolj, T96, P174

Nr. Crt	Nr cadastral Nr. topografic	Suprafața* (mp)	Observații / Referințe
A1		1.761	Sector cadastral:14 Teren neimprejmuit;

B. Partea II. Proprietari și acte

Inscrieri privitoare la dreptul de proprietate și alte drepturi reale	Referințe
/	
Act Notarial nr. CM 76, din 28/12/2015 emis de NP STELA GHIZDAVU;	
B1	A1
Intabulare, drept de PROPRIETATE, dobandit prin Succesiune, cota actuala 1/1, cota initiala 1/1 1) JIANU CORNELIA	

C. Partea III. SARCINI .

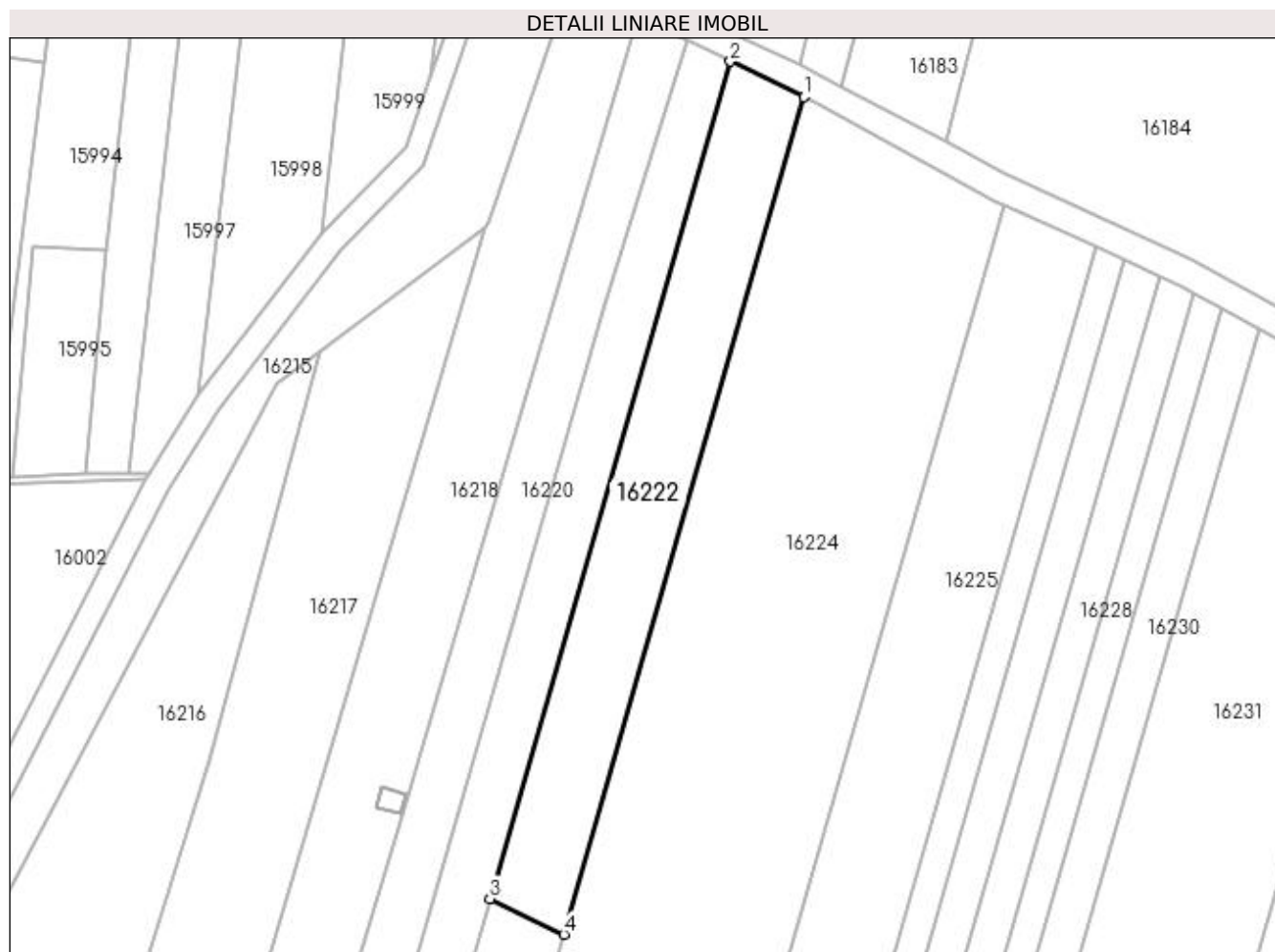
Inscrieri privind dezmembramintele dreptului de proprietate, drepturi reale de garanție și sarcini	Referințe
NU SUNT	

Anexa Nr. 1 La Partea I

Teren

Nr cadastral	Suprafața (mp)*	Observații / Referințe
	1.761	

* Suprafața este determinată în planul de proiecție Stereo 70.



Date referitoare la teren

Crt	Categorie folosință	Intra vilan	Suprafața (mp)	Tarla	Parcelă	Nr. topo	Observații / Referințe
1	arabil	NU	1.761	96	174	-	

Lungime Segmente

1) Valorile lungimilor segmentelor sunt obținute din proiecție în plan.

Punct început	X / Y	Punct sfârșit	X / Y	Lungime segment (** (m)
1	420.693,153 298.230,185	2	420.681,476 298.235,797	12.956
2	420.681,476 298.235,797	3	420.643,422 298.103,28	137.873
3	420.643,422 298.103,28	4	420.655,099 298.097,667	12.956
4	420.655,099 298.097,667	1	420.693,153 298.230,185	137.873

**** Lungimile segmentelor sunt determinate în planul de proiecție Stereo 70 și sunt rotunjite la 1 milimetru.**

***** Distanța dintre puncte este formată din segmente cumulate ce sunt mai mici decât valoarea 1 milimetru.**

**DATE DESPRE IMOBILUL NR. 16223**

Oficiul de Cadastru și Publicitate Imobiliară DOLJ
Biroul de Cadastru și Publicitate Imobiliară Craiova

A. Partea I. Descrierea imobilului

TEREN Extravilan

Adresa: Jud. Dolj, T96, P174/1

Nr. Crt	Nr cadastral Nr. topografic	Suprafața* (mp)	Observații / Referințe
A1		880	Sector cadastral:14 Teren neimprejmuit;

B. Partea II. Proprietari și acte

Inscrieri privitoare la dreptul de proprietate și alte drepturi reale	Referințe
/	
Act Notarial nr. CM 9, din 18/03/2014 emis de NP MIULESCU OANA-ADRIANA;	
B1	A1
Intabulare, drept de PROPRIETATE, dobandit prin Succesiune, cota actuala 1/1, cota initiala 1/1 1) PATRASCU ANTONICA	

C. Partea III. SARCINI .

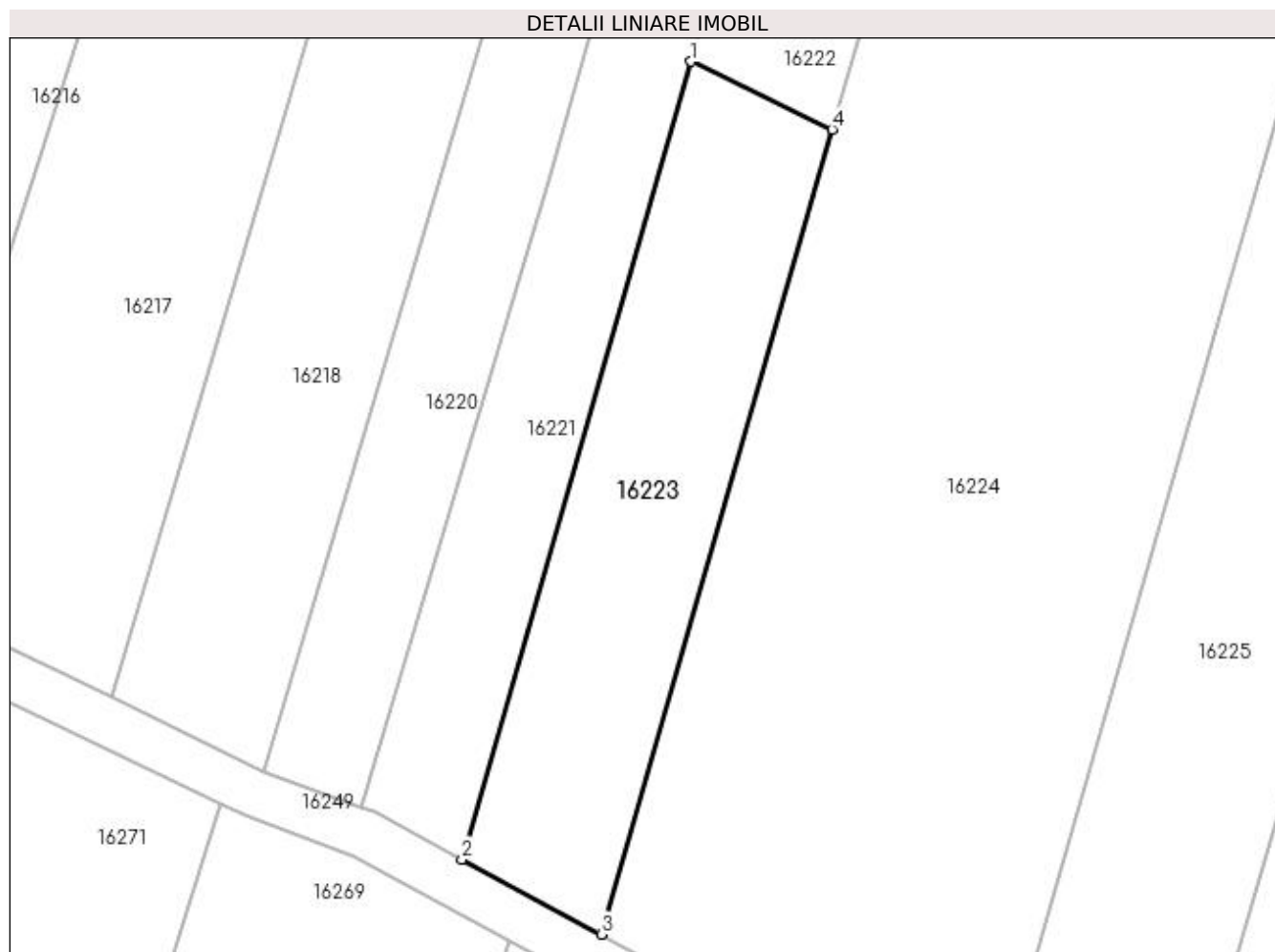
Inscrieri privind dezmembramintele dreptului de proprietate, drepturi reale de garanție și sarcini	Referințe
NU SUNT	

Anexa Nr. 1 La Partea I

Teren

Nr cadastral	Suprafața (mp)*	Observații / Referințe
	880	

* Suprafața este determinată în planul de proiecție Stereo 70.



Date referitoare la teren

Crt	Categorie folosință	Intra vilan	Suprafața (mp)	Tarla	Parcelă	Nr. topo	Observații / Referințe
1	arabil	NU	880	96	174/1	-	

Lungime Segmente

1) Valorile lungimilor segmentelor sunt obținute din proiecție în plan.

Punct început	X / Y	Punct sfârșit	X / Y	Lungime segment (** (m)
1	420.643,422 298.103,28	2	420.624,491 298.037,354	68.59
2	420.624,491 298.037,354	3	420.636,0 298.031,159	13.071
3	420.636,0 298.031,159	4	420.655,099 298.097,667	69.196
4	420.655,099 298.097,667	1	420.643,422 298.103,28	12.956

**** Lungimile segmentelor sunt determinate în planul de proiecție Stereo 70 și sunt rotunjite la 1 milimetru.**

***** Distanța dintre puncte este formată din segmente cumulate ce sunt mai mici decât valoarea 1 milimetru.**

**DATE DESPRE IMOBILUL NR. 16224**

Oficiul de Cadastru și Publicitate Imobiliară DOLJ
Biroul de Cadastru și Publicitate Imobiliară Craiova

A. Partea I. Descrierea imobilului

TEREN Extravilan

Adresa: Jud. Dolj, T96, P175

Nr. Crt	Nr cadastral Nr. topografic	Suprafața* (mp)	Observații / Referințe
A1	34863	7.260	Sector cadastral:14 Teren neimprejmuit;

B. Partea II. Proprietari și acte

Inscrieri privitoare la dreptul de proprietate și alte drepturi reale	Referințe
156273 / 23/06/2021	
Act Notarial nr. CONTRACT DE VÂNZARE AUT. SUB NR. 1299, din 18/06/2021 emis de DINCĂ ALINA CAMELIA;	
B1	A1
Intabulare, drept de PROPRIETATE, dobândit prin Conventie, cota actuala 1/1, cota initiala 1/1 1) CALINESCU CLAUDIU FLORENTIN	

C. Partea III. SARCINI .

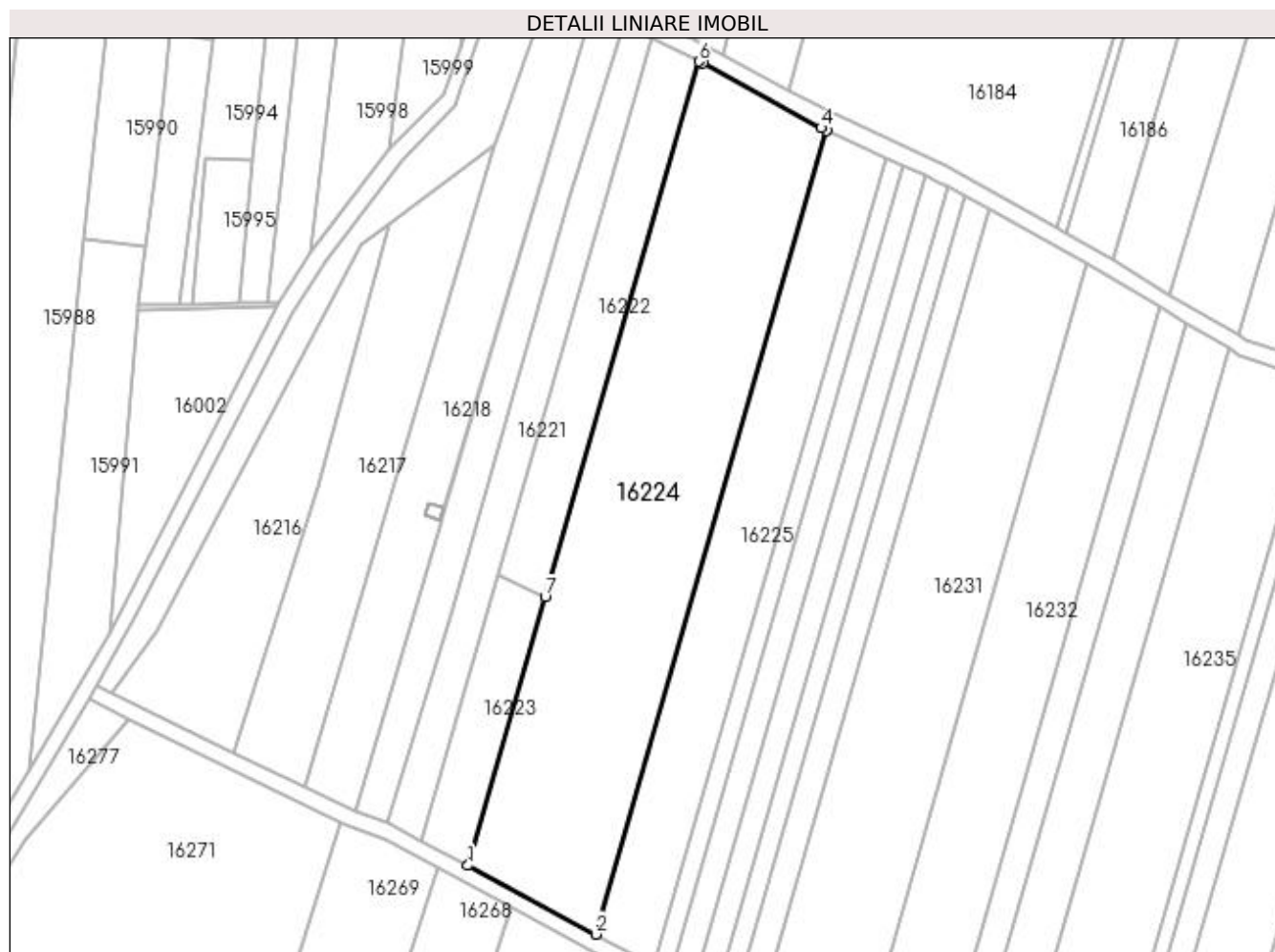
Inscrieri privind dezmembramintele dreptului de proprietate, drepturi reale de garanție și sarcini	Referințe
NU SUNT	

Anexa Nr. 1 La Partea I

Teren

Nr cadastral	Suprafața (mp)*	Observații / Referințe
34863	7.260	

* Suprafața este determinată în planul de proiecție Stereo 70.



Date referitoare la teren

Crt	Categorie folosință	Intra vilan	Suprafața (mp)	Tarla	Parcelă	Nr. topo	Observații / Referințe
1	arabil	NU	7.260	96	175	-	

Lungime Segmente

1) Valorile lungimilor segmentelor sunt obținute din proiecție în plan.

Punct început	X / Y	Punct sfârșit	X / Y	Lungime segment (** (m)
1	420.636,0 298.031,159	2	420.667,602 298.014,149	35.889
2	420.667,602 298.014,149	3	420.724,738 298.213,118	207.01
3	420.724,738 298.213,118	4	420.723,465 298.213,7	1.4
4	420.723,465 298.213,7	5	420.694,179 298.229,691	33.368
5	420.694,179 298.229,691	6	420.693,153 298.230,185	1.139

Punct început	X / Y	Punct sfârșit	X / Y	Lungime segment (** (m)
6	420.693,153 298.230,185	7	420.655,099 298.097,667	137.873
7	420.655,099 298.097,667	1	420.636,0 298.031,159	69.196

** Lungimile segmentelor sunt determinate în planul de proiecție Stereo 70 și sunt rotunjite la 1 milimetru.

*** Distanța dintre puncte este formată din segmente cumulate ce sunt mai mici decât valoarea 1 milimetru.

**DATE DESPRE IMOBILUL NR. 16225**

Oficiul de Cadastru și Publicitate Imobiliară DOLJ
Biroul de Cadastru și Publicitate Imobiliară Craiova

A. Partea I. Descrierea imobilului

TEREN Extravilan

Adresa: Jud. Dolj, T96, P176

Nr. Crt	Nr cadastral Nr. topografic	Suprafața* (mp)	Observații / Referințe
A1		3.316	Sector cadastral:14 Teren neimprejmuit;

B. Partea II. Proprietari și acte

Inscrieri privitoare la dreptul de proprietate și alte drepturi reale		Referințe
/		
Act Administrativ nr. TDP 3541, din 01/08/2006 emis de COMISIA JUDETEANA DOLJ (CERTIFICAT DECES SERIA D9 NR.235845);		
B1	Intabulare, drept de PROPRIETATE, dobandit prin Reconstituire, cota actuala 1/1, cota initiala 1/1 1) VASILE ILIE, LIPSĂ CNP DEFUNCT:Da	A1

C. Partea III. SARCINI .

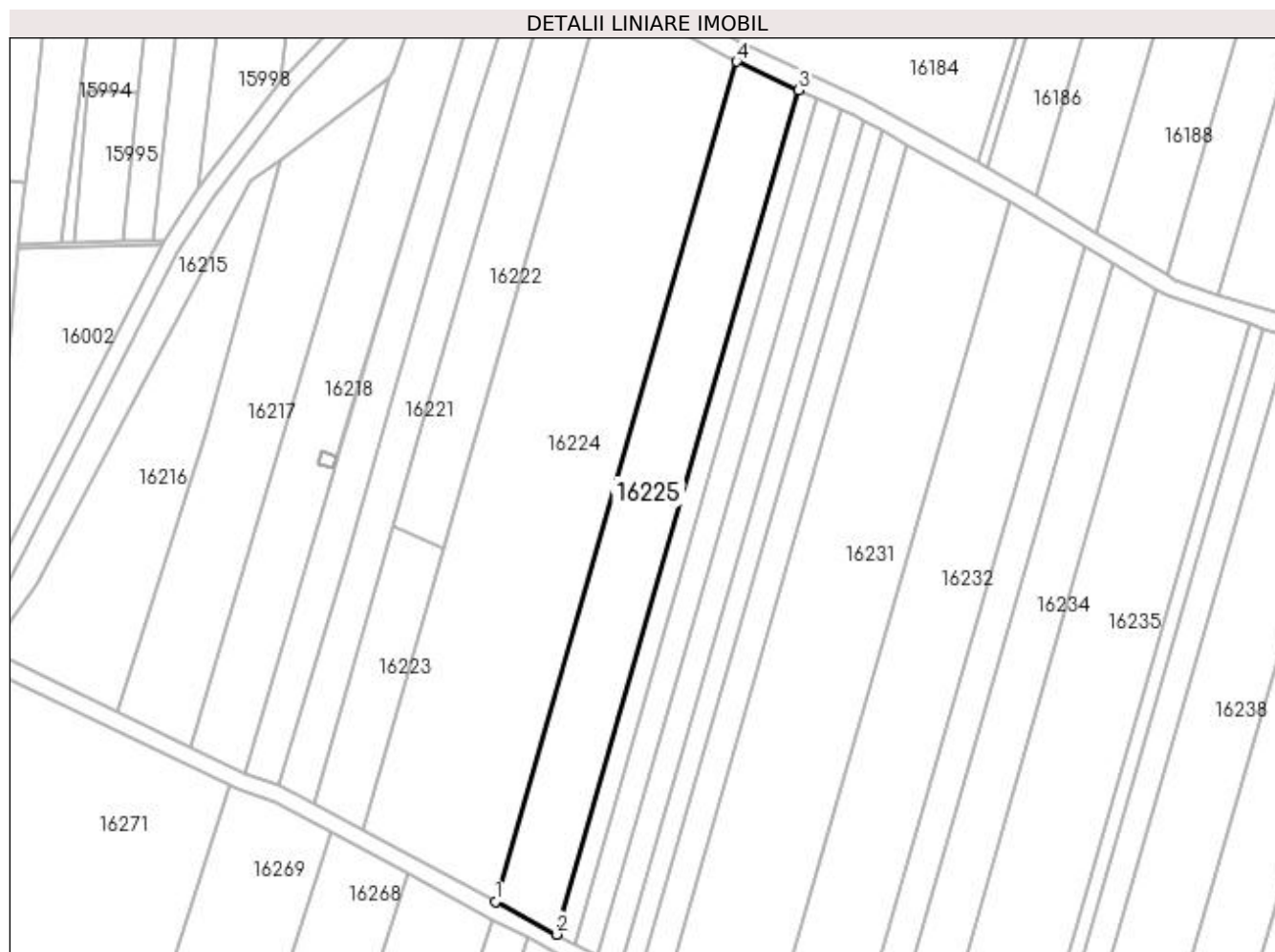
Inscrieri privind dezmembramintele dreptului de proprietate, drepturi reale de garanție și sarcini	Referințe
NU SUNT	

Anexa Nr. 1 La Partea I

Teren

Nr cadastral	Suprafața (mp)*	Observații / Referințe
	3.316	

* Suprafața este determinată în planul de proiecție Stereo 70.



Date referitoare la teren

Crt	Categorie folosință	Intra vilan	Suprafața (mp)	Tarla	Parcelă	Nr. topo	Observații / Referințe
1	arabil	NU	3.316	96	176	-	

Lungime Segmente

1) Valorile lungimilor segmentelor sunt obținute din proiecție în plan.

Punct început	X / Y	Punct sfârșit	X / Y	Lungime segment (** (m)
1	420.667,602 298.014,149	2	420.682,0 298.006,399	16.351
2	420.682,0 298.006,399	3	420.739,429 298.206,388	208.071
3	420.739,429 298.206,388	4	420.724,738 298.213,118	16.159
4	420.724,738 298.213,118	1	420.667,602 298.014,149	207.01

**** Lungimile segmentelor sunt determinate în planul de proiecție Stereo 70 și sunt rotunjite la 1 milimetru.**

***** Distanța dintre puncte este formată din segmente cumulate ce sunt mai mici decât valoarea 1 milimetru.**

**DATE DESPRE IMOBILUL NR. 16226**

Oficiul de Cadastru și Publicitate Imobiliară DOLJ
 Biroul de Cadastru și Publicitate Imobiliară Craiova

A. Partea I. Descrierea imobilului

TEREN Extravilan

Adresa: Jud. Dolj, T96, P177/1

Nr. Crt	Nr cadastral Nr. topografic	Suprafața* (mp)	Observații / Referințe
A1		1.000	Sector cadastral:14 Teren neimprejmuit;

B. Partea II. Proprietari și acte

Inscrieri privitoare la dreptul de proprietate și alte drepturi reale		Referințe
/		
Act Administrativ nr. TDP 3252, din 21/04/2005 emis de COMISIA JUDETEANA DOLJ (CERTIFICAT DECES SERIA DS NR.966443);		
B1	Intabulare, drept de PROPRIETATE, dobandit prin Reconstituire, cota actuala 1/1, cota initiala 1/1 1) IANACU ȘTEFAN, LIPSĂ CNP DEFUNCT:Da	A1

C. Partea III. SARCINI .

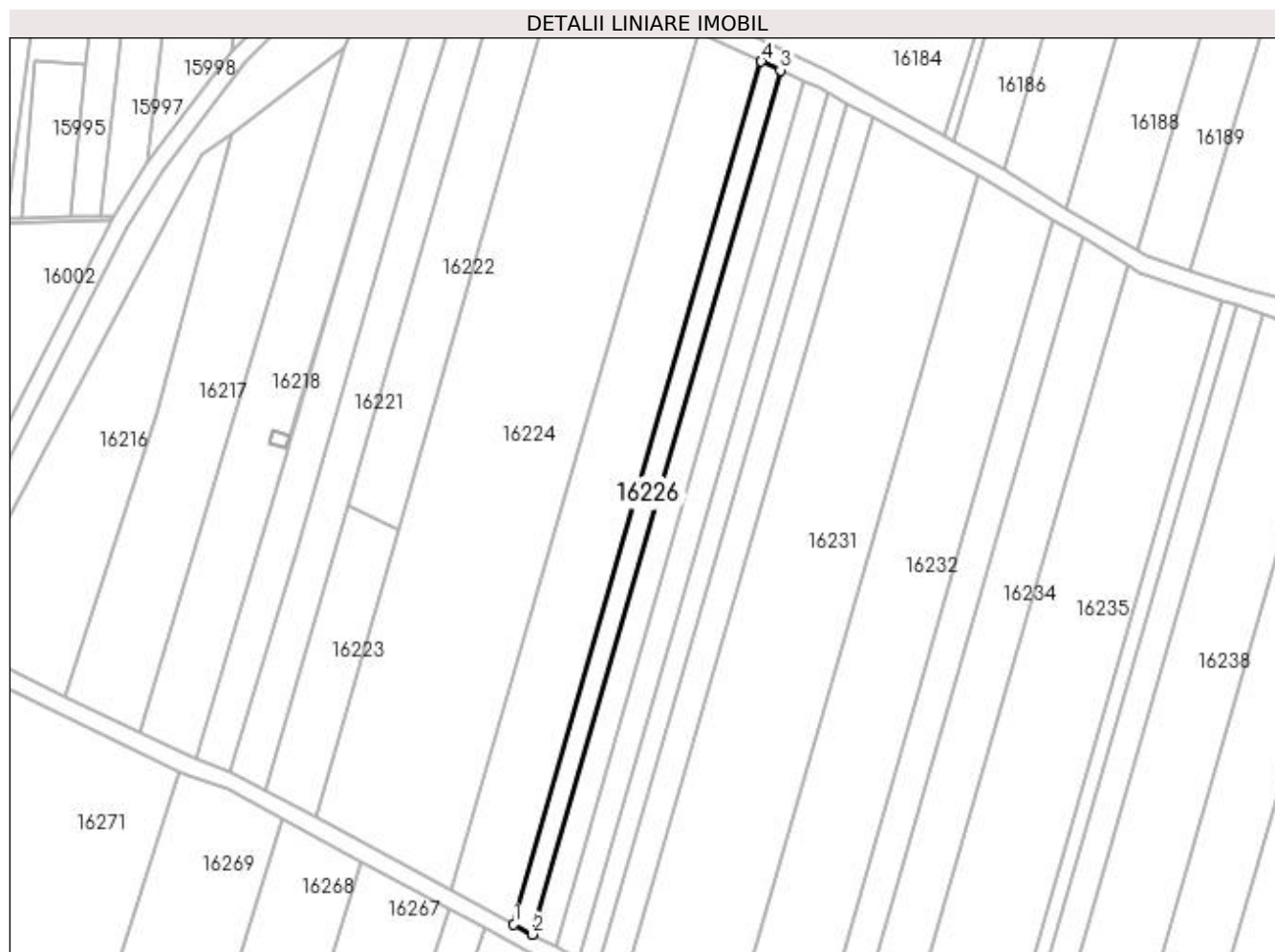
Inscrieri privind dezmembramentele dreptului de proprietate, drepturi reale de garanție și sarcini	Referințe
NU SUNT	

Anexa Nr. 1 La Partea I

Teren

Nr cadastral	Suprafața (mp)*	Observații / Referințe
	1.000	

* Suprafața este determinată în planul de proiecție Stereo 70.



Date referitoare la teren

Crt	Categorie folosință	Intravilan	Suprafața (mp)	Tarla	Parcelă	Nr. topo	Observații / Referințe
1	arabil	NU	1.000	96	177/1	-	

Lungime Segmente

1) Valorile lungimilor segmentelor sunt obținute din proiecție în plan.

Punct început	X / Y	Punct sfârșit	X / Y	Lungime segment (** (m)
1	420.682,0 298.006,399	2	420.686,327 298.004,07	4.915
2	420.686,327 298.004,07	3	420.743,844 298.204,365	208.391
3	420.743,844 298.204,365	4	420.739,429 298.206,388	4.857
4	420.739,429 298.206,388	1	420.682,0 298.006,399	208.071

**** Lungimile segmentelor sunt determinate în planul de proiecție Stereo 70 și sunt rotunjite la 1 milimetru.**

***** Distanța dintre puncte este formată din segmente cumulate ce sunt mai mici decât valoarea 1 milimetru.**

**DATE DESPRE IMOBILUL NR. 16227**

Oficiul de Cadastru și Publicitate Imobiliară DOLJ
Biroul de Cadastru și Publicitate Imobiliară Craiova

A. Partea I. Descrierea imobilului

TEREN Extravilan

Adresa: Jud. Dolj, T96, P177

Nr. Crt	Nr cadastral Nr. topografic	Suprafața* (mp)	Observații / Referințe
A1		1.260	Sector cadastral:14 Teren neimprejmuit;

B. Partea II. Proprietari și acte

Inscrieri privitoare la dreptul de proprietate și alte drepturi reale		Referințe
/		
Act Administrativ nr. TDP 18889, din 16/03/2015 emis de COMISIA JUDETEANA DOLJ (CERTIFICAT DECES SERIA DM NR.309066);		
B1	Intabulare, drept de PROPRIETATE, dobandit prin Reconstituire, cota actuala 1/1, cota initiala 1/1 1) IANACU ION, DECEDAT DEFUNCT:Da	A1

C. Partea III. SARCINI .

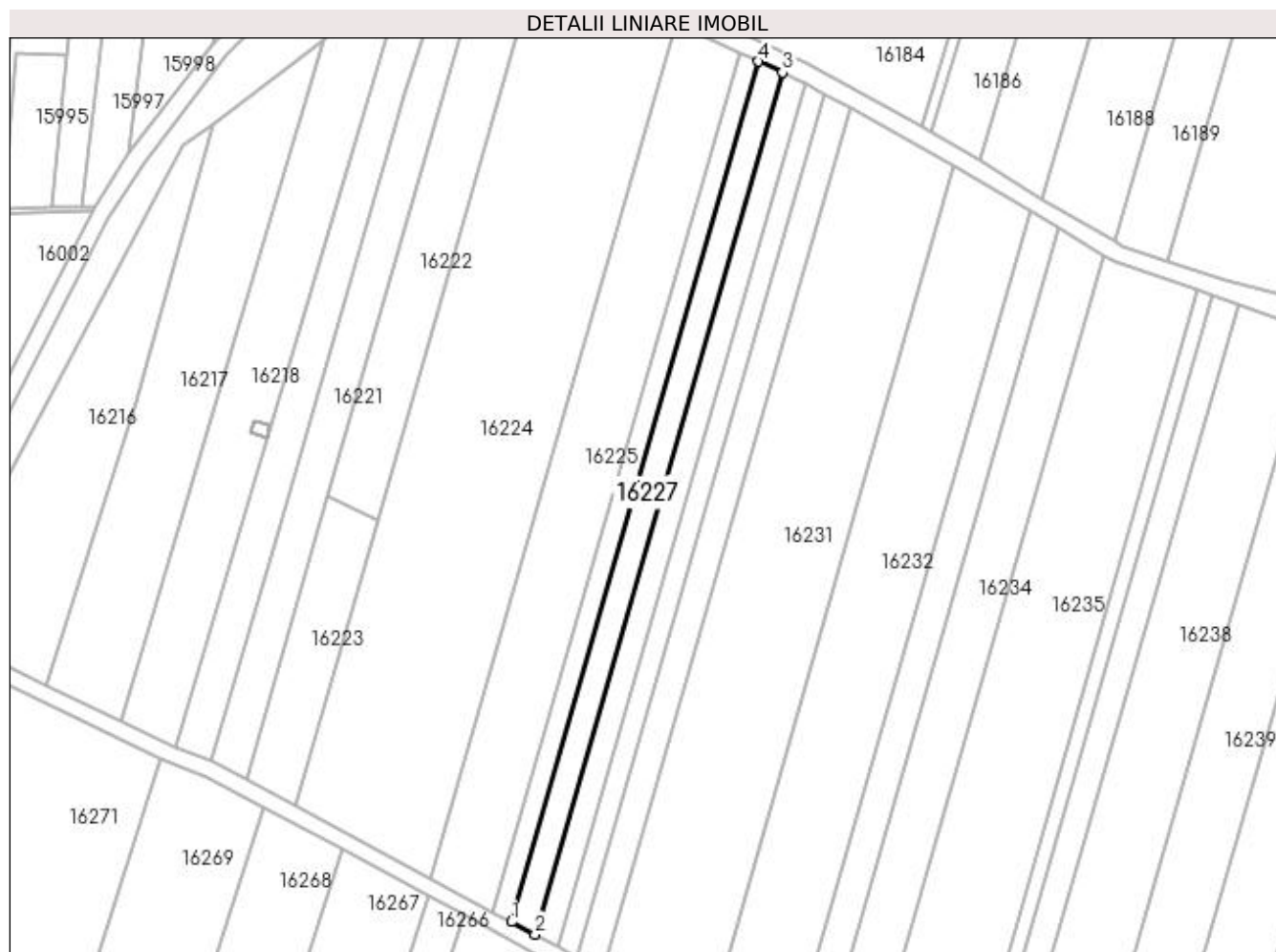
Inscrieri privind dezmembramintele dreptului de proprietate, drepturi reale de garanție și sarcini	Referințe
NU SUNT	

Anexa Nr. 1 La Partea I

Teren

Nr cadastral	Suprafața (mp)*	Observații / Referințe
	1.260	

* Suprafața este determinată în planul de proiecție Stereo 70.



Date referitoare la teren

Crt	Categorie folosință	Intra vilan	Suprafața (mp)	Tarla	Parcelă	Nr. topo	Observații / Referințe
1	arabil	NU	1.260	96	177	-	

Lungime Segmente

1) Valorile lungimilor segmentelor sunt obținute din proiecție în plan.

Punct început	X / Y	Punct sfârșit	X / Y	Lungime segment (** (m)
1	420.686,327 298.004,07	2	420.691,771 298.001,14	6.182
2	420.691,771 298.001,14	3	420.749,399 298.201,821	208.792
3	420.749,399 298.201,821	4	420.743,844 298.204,365	6.109
4	420.743,844 298.204,365	1	420.686,327 298.004,07	208.391

**** Lungimile segmentelor sunt determinate în planul de proiecție Stereo 70 și sunt rotunjite la 1 milimetru.**

***** Distanța dintre puncte este formată din segmente cumulate ce sunt mai mici decât valoarea 1 milimetru.**

**DATE DESPRE IMOBILUL NR. 16228**

Oficiul de Cadastru și Publicitate Imobiliară DOLJ
Biroul de Cadastru și Publicitate Imobiliară Craiova

A. Partea I. Descrierea imobilului

TEREN Extravilan

Adresa: Jud. Dolj, T96, P178

Nr. Crt	Nr cadastral Nr. topografic	Suprafața* (mp)	Observații / Referințe
A1		1.260	Sector cadastral:14 Teren neimprejmuit;

B. Partea II. Proprietari și acte

Inscrieri privitoare la dreptul de proprietate și alte drepturi reale	Referințe
/	
Act Administrativ nr. TDP 2433, din 23/09/2003 emis de COMISIA JUDETEANA DOLJ;	
B1	A1
Intabulare, drept de PROPRIETATE, dobandit prin Reconstituire, cota actuala 1/1, cota initiala 1/1 1) IANICU ION, LIPSĂ CNP	

C. Partea III. SARCINI .

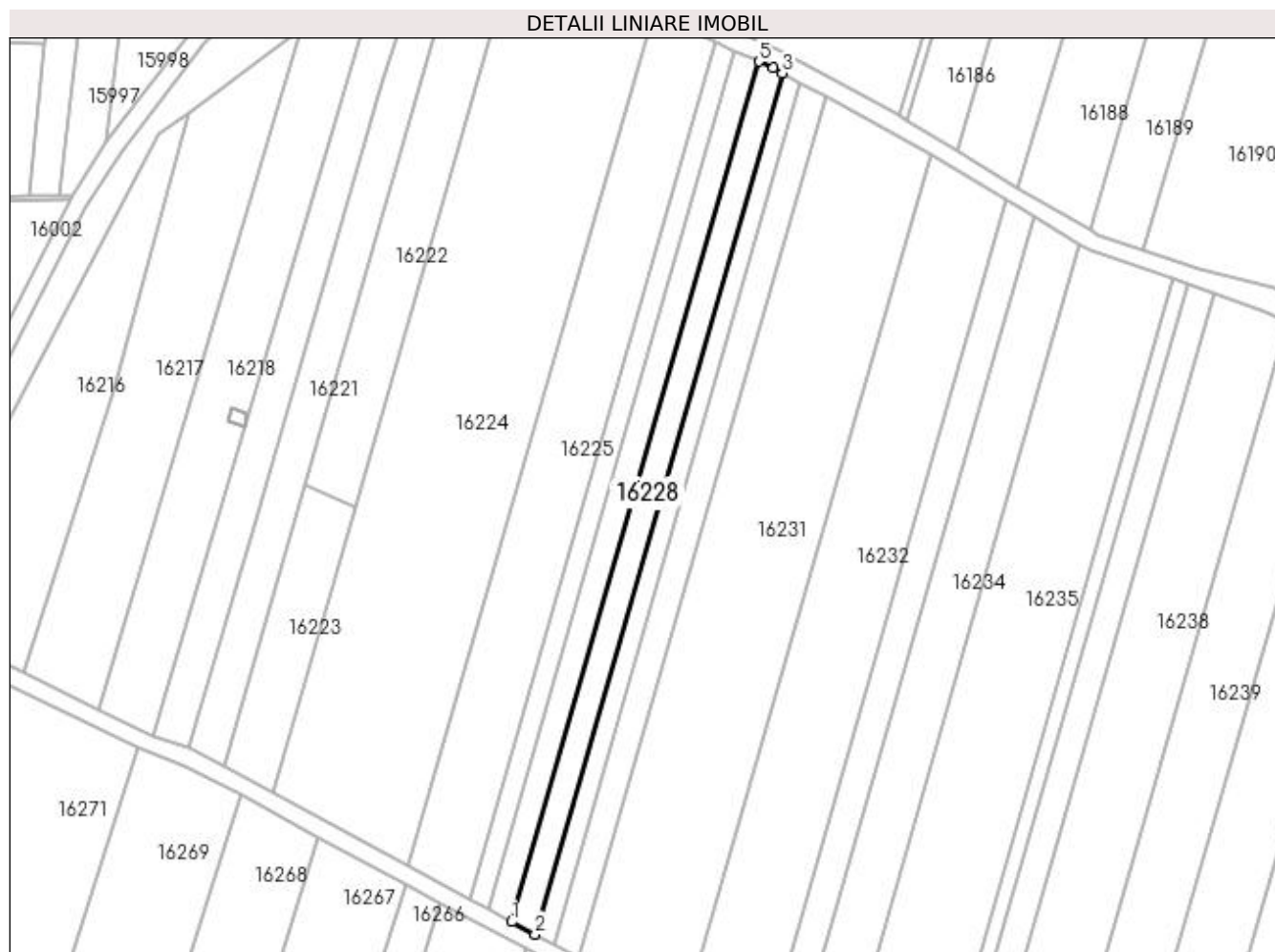
Inscrieri privind dezmembramintele dreptului de proprietate, drepturi reale de garanție și sarcini	Referințe
NU SUNT	

Anexa Nr. 1 La Partea I

Teren

Nr cadastral	Suprafața (mp)*	Observații / Referințe
	1.260	

* Suprafața este determinată în planul de proiecție Stereo 70.



Date referitoare la teren

Crt	Categorie folosință	Intra vilan	Suprafața (mp)	Tarla	Parcelă	Nr. topo	Observații / Referințe
1	arabil	NU	1.260	96	178	-	

Lungime Segmente

1) Valorile lungimilor segmentelor sunt obținute din proiecție în plan.

Punct început	X / Y	Punct sfârșit	X / Y	Lungime segment (** (m)
1	420.691,771 298.001,14	2	420.697,204 297.998,215	6.171
2	420.697,204 297.998,215	3	420.754,895 298.199,114	209.018
3	420.754,895 298.199,114	4	420.752,765 298.200,279	2.427
4	420.752,765 298.200,279	5	420.749,399 298.201,821	3.703
5	420.749,399 298.201,821	1	420.691,771 298.001,14	208.792

**** Lungimile segmentelor sunt determinate în planul de proiecție Stereo 70 și sunt rotunjite la 1 milimetru.**

***** Distanța dintre puncte este formată din segmente cumulate ce sunt mai mici decât valoarea 1 milimetru.**

**DATE DESPRE IMOBILUL NR. 16229**

Oficiul de Cadastru și Publicitate Imobiliară DOLJ
Biroul de Cadastru și Publicitate Imobiliară Craiova

A. Partea I. Descrierea imobilului

TEREN Extravilan

Adresa: Jud. Dolj, T96, P179

Nr. Crt	Nr cadastral Nr. topografic	Suprafața* (mp)	Observații / Referințe
A1		995	Sector cadastral:14 Teren neimprejmut;

B. Partea II. Proprietari și acte

Inscrieri privitoare la dreptul de proprietate și alte drepturi reale	Referințe
/	
Act Administrativ nr. TDP 3134, din 10/01/2005 emis de COMISIA JUDETEANA DOLJ;	
B1	A1
Intabulare, drept de PROPRIETATE, dobândit prin Reconstituire, cota actuala 1/1, cota initiala 1/1	
1) CRĂCIUN RADU, LIPSĂ CNP	
2) CRĂCIUN MARIN, LIPSĂ CNP	
3) CRĂCIUN ȘTEFAN, LIPSĂ CNP	

C. Partea III. SARCINI .

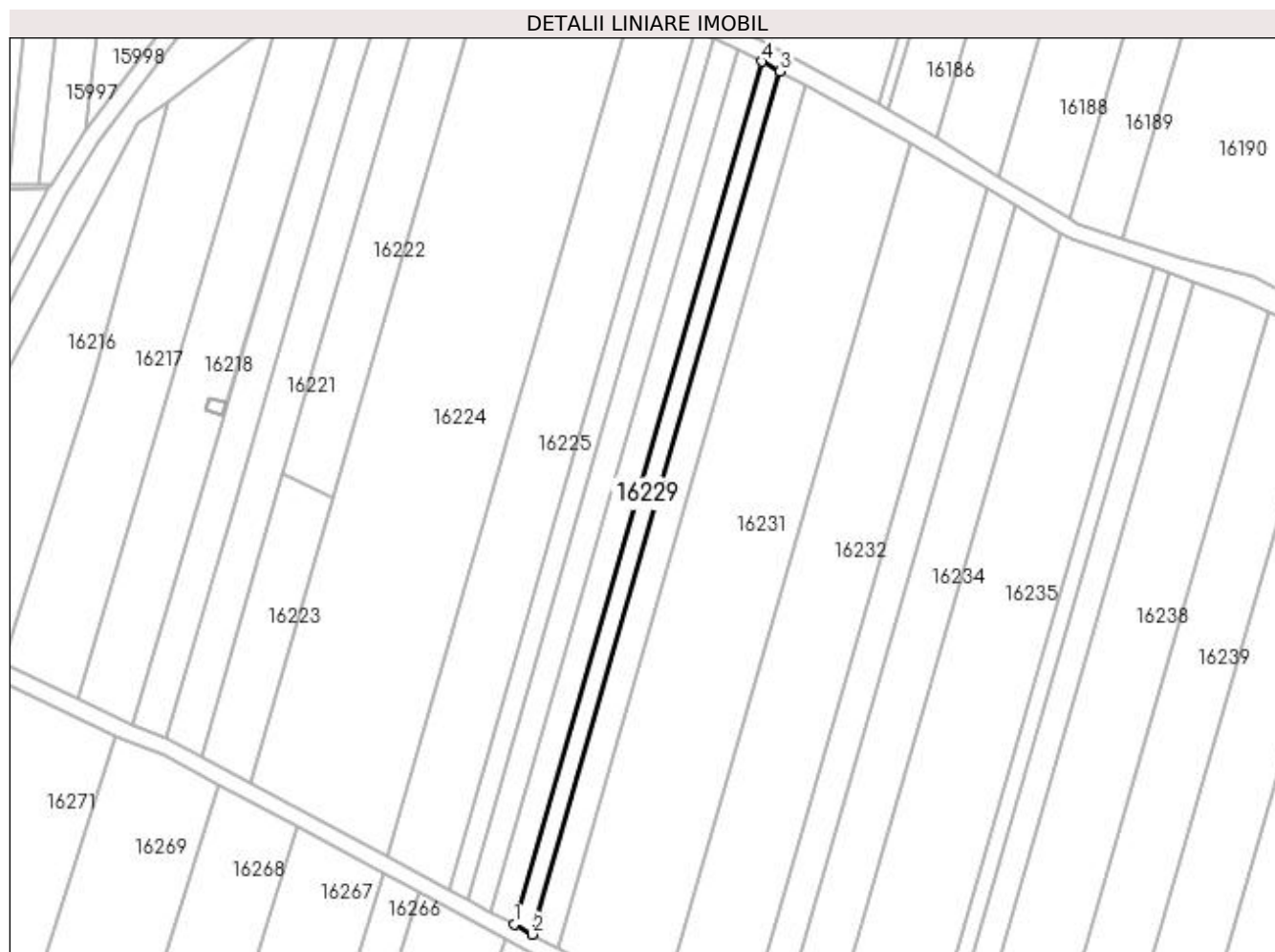
Inscrieri privind dezmembramintele dreptului de proprietate, drepturi reale de garanție și sarcini	Referințe
NU SUNT	

Anexa Nr. 1 La Partea I

Teren

Nr cadastral	Suprafața (mp)*	Observații / Referințe
	995	

* Suprafața este determinată în planul de proiecție Stereo 70.



Date referitoare la teren

Crt	Categorie folosință	Intra vilan	Suprafața (mp)	Tarla	Parcelă	Nr. topo	Observații / Referințe
1	arabil	NU	995	96	179	-	

Lungime Segmente

1) Valorile lungimilor segmentelor sunt obținute din proiecție în plan.

Punct început	X / Y	Punct sfârșit	X / Y	Lungime segment (** (m)
1	420.697,204 297.998,215	2	420.701,494 297.995,906	4.872
2	420.701,494 297.995,906	3	420.759,175 298.196,772	208.984
3	420.759,175 298.196,772	4	420.754,895 298.199,114	4.879
4	420.754,895 298.199,114	1	420.697,204 297.998,215	209.018

**** Lungimile segmentelor sunt determinate în planul de proiecție Stereo 70 și sunt rotunjite la 1 milimetru.**

***** Distanța dintre puncte este formată din segmente cumulate ce sunt mai mici decât valoarea 1 milimetru.**

**DATE DESPRE IMOBILUL NR. 16230**

Oficiul de Cadastru și Publicitate Imobiliară DOLJ
Biroul de Cadastru și Publicitate Imobiliară Craiova

A. Partea I. Descrierea imobilului

TEREN Extravilan

Adresa: Jud. Dolj, T96, P12

Nr. Crt	Nr cadastral Nr. topografic	Suprafața* (mp)	Observații / Referințe
A1		1.400	Sector cadastral:14 Teren neimprejmuit;

B. Partea II. Proprietari și acte

Inscrieri privitoare la dreptul de proprietate și alte drepturi reale	Referințe
/	
Act Administrativ nr. TDP 15384, din 03/06/2010 emis de COMISIA JUDETEANA DOLJ;	
B1	A1
Intabulare, drept de PROPRIETATE, dobândit prin Reconstituire, cota actuala 1/1, cota inițiala 1/1 1) TRICĂ MIHAI, LIPSĂ CNP	

C. Partea III. SARCINI .

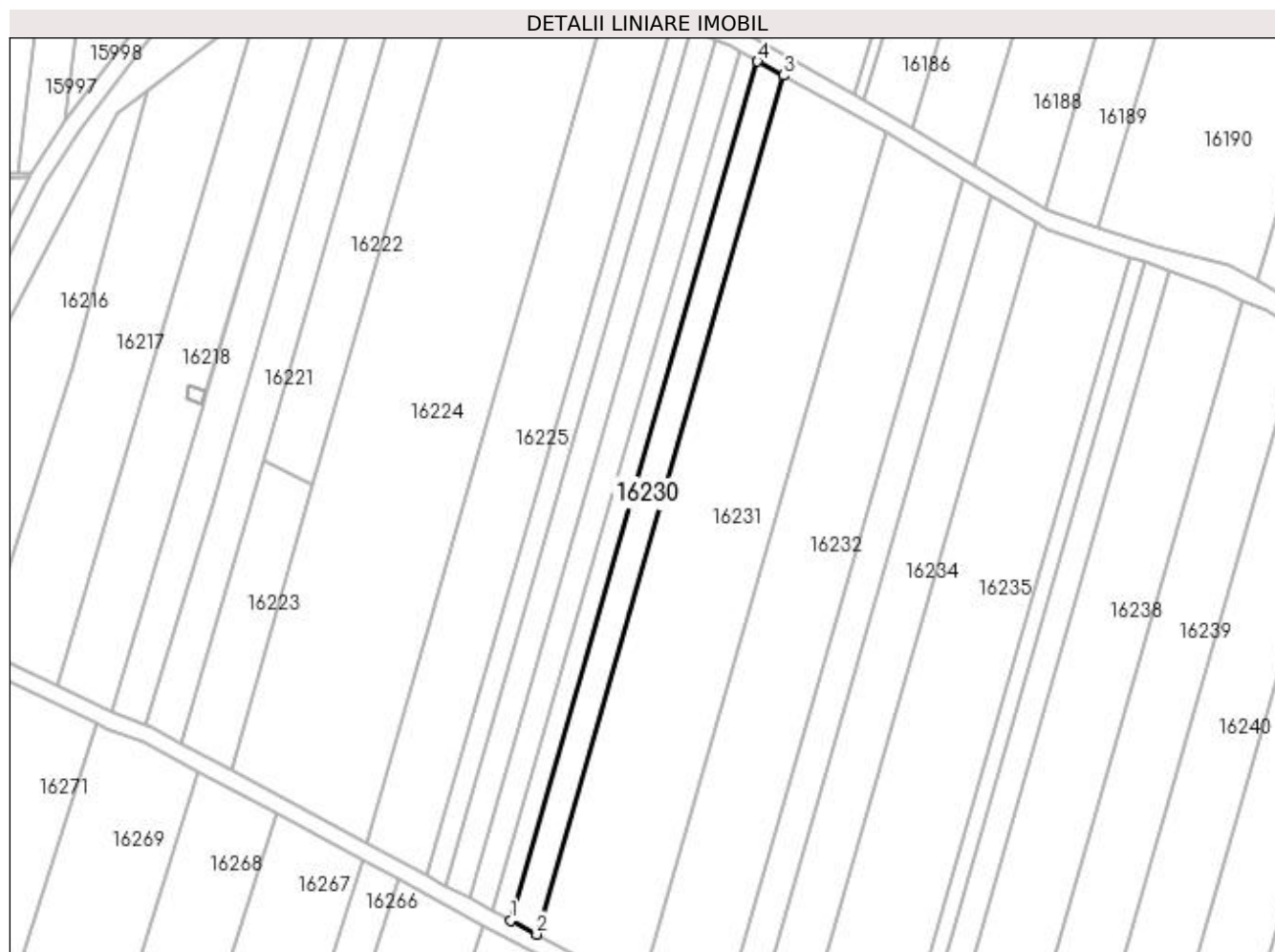
Inscrieri privind dezmembramentele dreptului de proprietate, drepturi reale de garanție și sarcini	Referințe
NU SUNT	

Anexa Nr. 1 La Partea I

Teren

Nr cadastral	Suprafața (mp)*	Observații / Referințe
	1.400	

* Suprafața este determinată în planul de proiecție Stereo 70.



Date referitoare la teren

Crt	Categorie folosință	Intravilan	Suprafața (mp)	Tarla	Parcelă	Nr. topo	Observații / Referințe
1	arabil	NU	1.400	96	12	-	

Lungime Segmente

1) Valorile lungimilor segmentelor sunt obținute din proiecție în plan.

Punct început	X / Y	Punct sfârșit	X / Y	Lungime segment (** (m)
1	420.701,494 297.995,906	2	420.707,532 297.992,656	6.856
2	420.707,532 297.992,656	3	420.765,199 298.193,476	208.936
3	420.765,199 298.193,476	4	420.759,175 298.196,772	6.867
4	420.759,175 298.196,772	1	420.701,494 297.995,906	208.984

**** Lungimile segmentelor sunt determinate în planul de proiecție Stereo 70 și sunt rotunjite la 1 milimetru.**

***** Distanța dintre puncte este formată din segmente cumulate ce sunt mai mici decât valoarea 1 milimetru.**

**DATE DESPRE IMOBILUL NR. 16231**

Oficiul de Cadastru și Publicitate Imobiliară DOLJ
Biroul de Cadastru și Publicitate Imobiliară Craiova

A. Partea I. Descrierea imobilului

TEREN Extravilan

Adresa: Jud. Dolj, T96, P181

Nr. Crt	Nr cadastral Nr. topografic	Suprafața* (mp)	Observații / Referințe
A1		5.636	Sector cadastral:14 Teren neimprejmuit;

B. Partea II. Proprietari și acte

Inscrieri privitoare la dreptul de proprietate și alte drepturi reale		Referințe
/		
Act Notarial nr. ACT DE PARTAJ VOLUNTAR AUT.4041, din 14/12/2017 emis de NP ILIE VICTOR FLOREA (CM NR.181 DIN 14-12-2017);		
B1	Intabulare, drept de PROPRIETATE, dobandit prin lesire Din Individiziune, cota actuala 1/1, cota initiala 1/1 1) MATEESCU ILEANA	A1

C. Partea III. SARCINI .

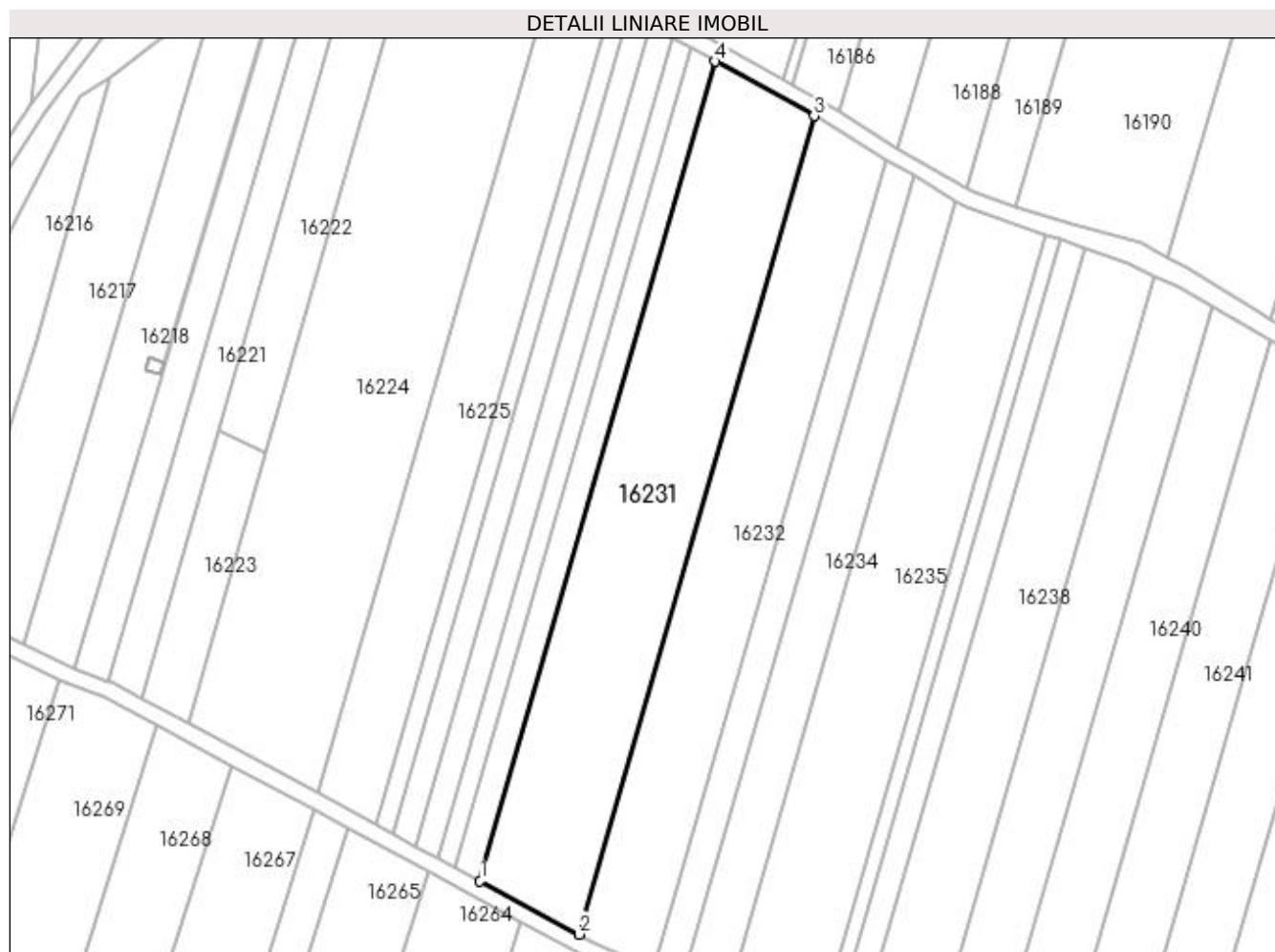
Inscrieri privind dezmembramintele dreptului de proprietate, drepturi reale de garanție și sarcini	Referințe
NU SUNT	

Anexa Nr. 1 La Partea I

Teren

Nr cadastral	Suprafața (mp)*	Observații / Referințe
	5.636	

* Suprafața este determinată în planul de proiecție Stereo 70.



Date referitoare la teren

Crt	Categorie folosință	Intra vilan	Suprafața (mp)	Tarla	Parcelă	Nr. topo	Observații / Referințe
1	arabil	NU	5.636	96	181	-	

Lungime Segmente

1) Valorile lungimilor segmentelor sunt obținute din proiecție în plan.

Punct început	X / Y	Punct sfârșit	X / Y	Lungime segment (** (m)
1	420.707,532 297.992,656	2	420.731,851 297.979,566	27.618
2	420.731,851 297.979,566	3	420.789,456 298.180,168	208.71
3	420.789,456 298.180,168	4	420.765,199 298.193,476	27.667
4	420.765,199 298.193,476	1	420.707,532 297.992,656	208.936

**** Lungimile segmentelor sunt determinate în planul de proiecție Stereo 70 și sunt rotunjite la 1 milimetru.**

***** Distanța dintre puncte este formată din segmente cumulate ce sunt mai mici decât valoarea 1 milimetru.**

**DATE DESPRE IMOBILUL NR. 16232**

Oficiul de Cadastru și Publicitate Imobiliară DOLJ
Biroul de Cadastru și Publicitate Imobiliară Craiova

A. Partea I. Descrierea imobilului

TEREN Extravilan

Adresa: Jud. Dolj, T96, P182

Nr. Crt	Nr cadastral Nr. topografic	Suprafața* (mp)	Observații / Referințe
A1		4.169	Sector cadastral:14 Teren neimprejmuit;

B. Partea II. Proprietari și acte

Inscrieri privitoare la dreptul de proprietate și alte drepturi reale		Referințe
/		
Hotarare Judecatoreasca nr. SC 1188, din 28/01/2008 emis de JUDECATORIA CRAIOVA (CERTIFICAT DECES SERIA DZ NR.108107);		
B1	Intabulare, drept de PROPRIETATE, dobandit prin Hotarare Judecatoreasca, cota actuala 1/1, cota initiala 1/1 1) BADEA LIVIU DEFUNCT:Da	A1

C. Partea III. SARCINI .

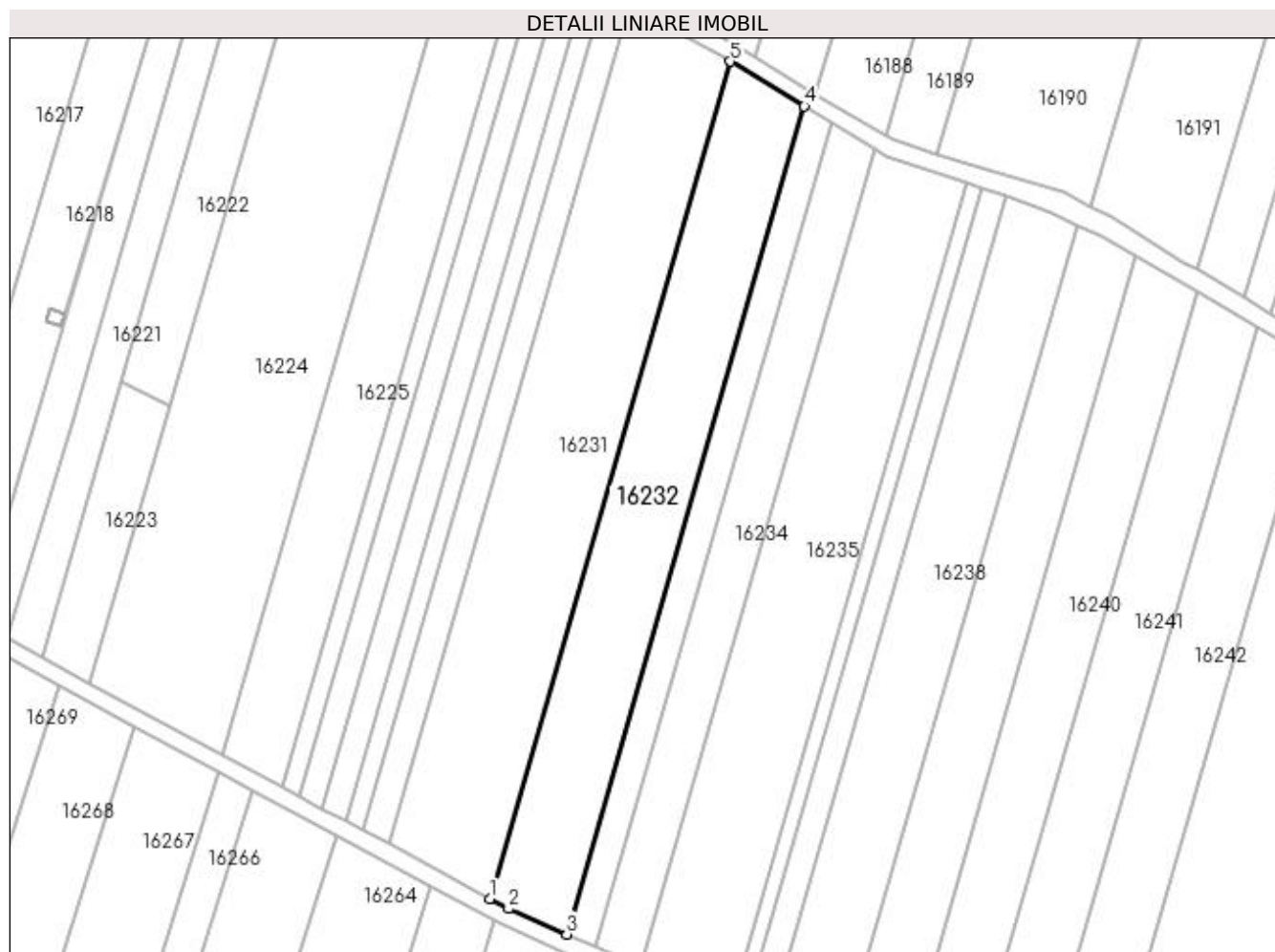
Inscrieri privind dezmembramintele dreptului de proprietate, drepturi reale de garanție și sarcini	Referințe
NU SUNT	

Anexa Nr. 1 La Partea I

Teren

Nr cadastral	Suprafața (mp)*	Observații / Referințe
	4.169	

* Suprafața este determinată în planul de proiecție Stereo 70.



Date referitoare la teren

Crt	Categorie folosință	Intra vilan	Suprafața (mp)	Tarla	Parcelă	Nr. topo	Observații / Referințe
1	arabil	NU	4.169	96	182	-	

Lungime Segmente

1) Valorile lungimilor segmentelor sunt obținute din proiecție în plan.

Punct început	X / Y	Punct sfârșit	X / Y	Lungime segment (** (m)
1	420.731,851 297.979,566	2	420.736,316 297.977,162	5.071
2	420.736,316 297.977,162	3	420.750,266 297.970,986	15.256
3	420.750,266 297.970,986	4	420.807,258 298.169,455	206.49
4	420.807,258 298.169,455	5	420.789,456 298.180,168	20.777
5	420.789,456 298.180,168	1	420.731,851 297.979,566	208.71

**** Lungimile segmentelor sunt determinate în planul de proiecție Stereo 70 și sunt rotunjite la 1 milimetru.**

***** Distanța dintre puncte este formată din segmente cumulate ce sunt mai mici decât valoarea 1 milimetru.**

**DATE DESPRE IMOBILUL NR. 16233**

Oficiul de Cadastru și Publicitate Imobiliară DOLJ
Biroul de Cadastru și Publicitate Imobiliară Craiova

A. Partea I. Descrierea imobilului

TEREN Extravilan

Adresa: Jud. Dolj, T96, P183

Nr. Crt	Nr cadastral Nr. topografic	Suprafața* (mp)	Observații / Referințe
A1	34659	1.528	Sector cadastral:14 Teren neimprejmuit;

B. Partea II. Proprietari și acte

Inscrieri privitoare la dreptul de proprietate și alte drepturi reale	Referințe
90392 / 16/05/2022	
Act Notarial nr. CVC aut 1909, din 12/05/2022 emis de Nicolae Balas Didina;	
B1	A1
Intabulare, drept de PROPRIETATE, dobandit prin Conventie, cota actuala 1/1, cota initiala 1/1	
1) DELTA BERCENI INVEST SRL, CIF:22046319	

C. Partea III. SARCINI .

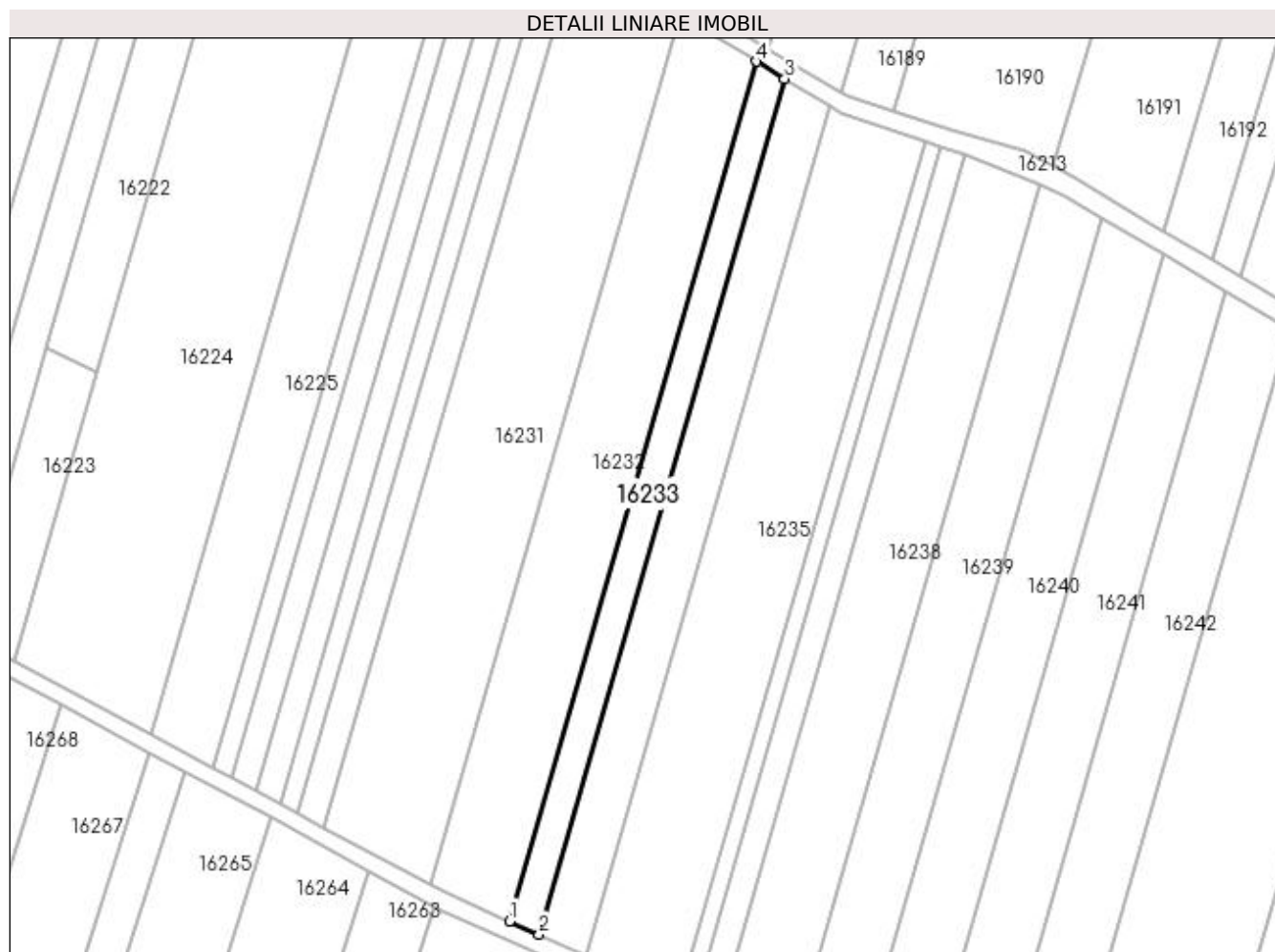
Inscrieri privind dezmembramintele dreptului de proprietate, drepturi reale de garanție și sarcini	Referințe
NU SUNT	

Anexa Nr. 1 La Partea I

Teren

Nr cadastral	Suprafața (mp)*	Observații / Referințe
34659	1.528	

* Suprafața este determinată în planul de proiecție Stereo 70.



Date referitoare la teren

Crt	Categorie folosință	Intra vilan	Suprafața (mp)	Tarla	Parcelă	Nr. topo	Observații / Referințe
1	arabil	NU	1.528	96	183	-	teren extravilan neimprejmuit

Lungime Segmente

1) Valorile lungimilor segmentelor sunt obținute din proiecție în plan.

Punct început	X / Y	Punct sfârșit	X / Y	Lungime segment (** (m)
1	420.750,266 297.970,986	2	420.757,112 297.967,955	7.488
2	420.757,112 297.967,955	3	420.813,838 298.165,495	205.524
3	420.813,838 298.165,495	4	420.807,258 298.169,455	7.68
4	420.807,258 298.169,455	1	420.750,266 297.970,986	206.49

**** Lungimile segmentelor sunt determinate în planul de proiecție Stereo 70 și sunt rotunjite la 1 milimetru.**

***** Distanța dintre puncte este formată din segmente cumulate ce sunt mai mici decât valoarea 1 milimetru.**

**DATE DESPRE IMOBILUL NR. 16234**

Oficiul de Cadastru și Publicitate Imobiliară DOLJ
Biroul de Cadastru și Publicitate Imobiliară Craiova

A. Partea I. Descrierea imobilului

TEREN Extravilan

Adresa: Jud. Dolj, T96, P184

Nr. Crt	Nr cadastral Nr. topografic	Suprafața* (mp)	Observații / Referințe
A1		2.422	Sector cadastral:14 Teren neimprejmuit;

B. Partea II. Proprietari și acte

Inscrieri privitoare la dreptul de proprietate și alte drepturi reale	Referințe
/	
Act Administrativ nr. TDP 3636, din 08/01/2007 emis de COMISIA JUDETEANA DOLJ;	
B1	A1
Intabulare, drept de PROPRIETATE, dobandit prin Reconstituire, cota actuala 1/1, cota initiala 1/1 1) BADEA MARIA , LIPSĂ CNP	

C. Partea III. SARCINI .

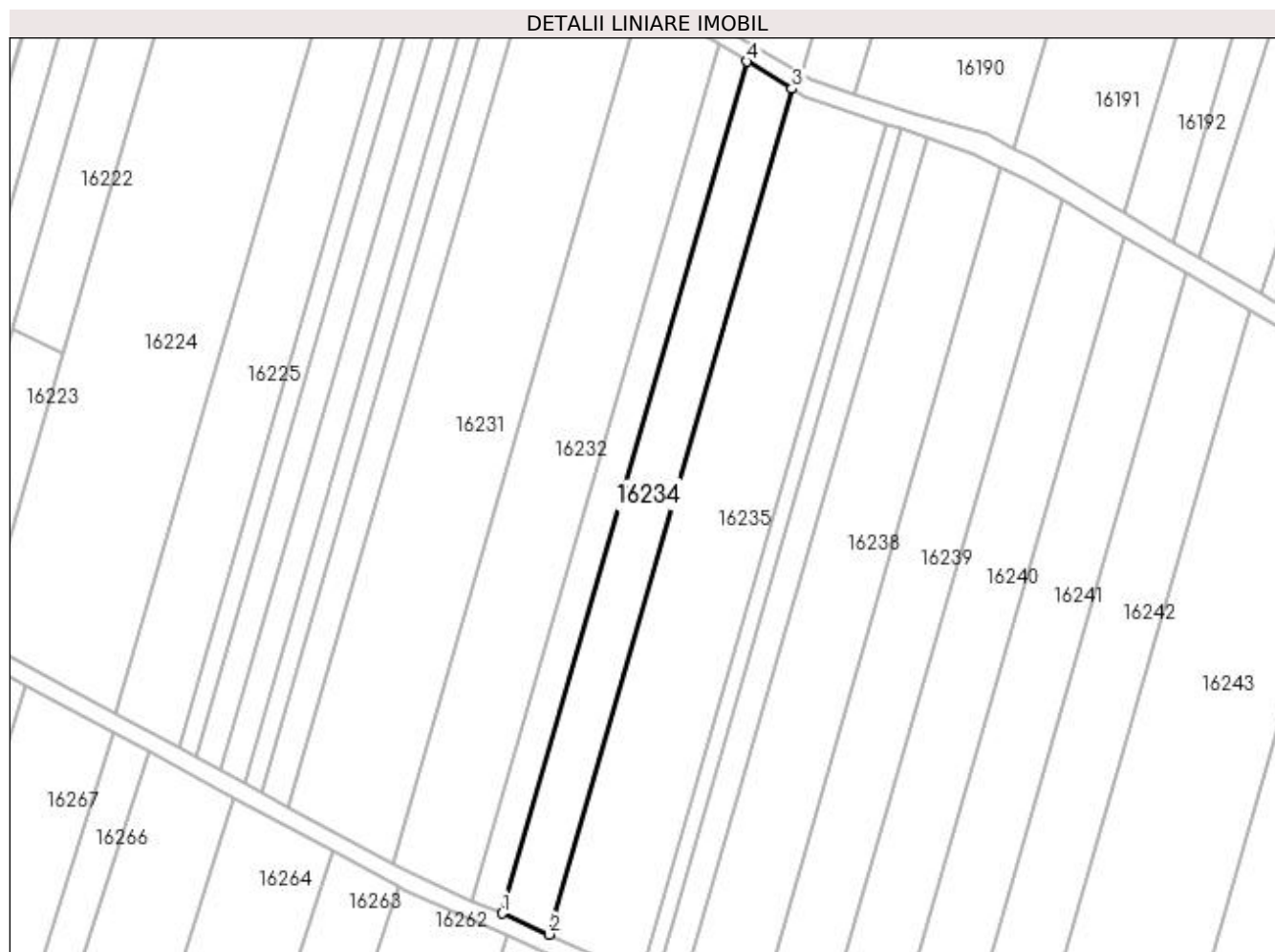
Inscrieri privind dezmembramintele dreptului de proprietate, drepturi reale de garanție și sarcini	Referințe
NU SUNT	

Anexa Nr. 1 La Partea I

Teren

Nr cadastral	Suprafața (mp)*	Observații / Referințe
	2.422	

* Suprafața este determinată în planul de proiecție Stereo 70.



Date referitoare la teren

Crt	Categorie folosință	Intra vilan	Suprafața (mp)	Tarla	Parcelă	Nr. topo	Observații / Referințe
1	arabil	NU	2.422	96	184	-	

Lungime Segmente

1) Valorile lungimilor segmentelor sunt obținute din proiecție în plan.

Punct început	X / Y	Punct sfârșit	X / Y	Lungime segment (** (m)
1	420.757,112 297.967,955	2	420.768,031 297.963,121	11.941
2	420.768,031 297.963,121	3	420.824,332 298.159,18	203.983
3	420.824,332 298.159,18	4	420.813,838 298.165,495	12.247
4	420.813,838 298.165,495	1	420.757,112 297.967,955	205.524

**** Lungimile segmentelor sunt determinate în planul de proiecție Stereo 70 și sunt rotunjite la 1 milimetru.**

***** Distanța dintre puncte este formată din segmente cumulate ce sunt mai mici decât valoarea 1 milimetru.**

**DATE DESPRE IMOBILUL NR. 16235**

Oficiul de Cadastru și Publicitate Imobiliară DOLJ
Biroul de Cadastru și Publicitate Imobiliară Craiova

A. Partea I. Descrierea imobilului

TEREN Extravilan

Adresa: Jud. Dolj, T96, P185

Nr. Crt	Nr cadastral Nr. topografic	Suprafața* (mp)	Observații / Referințe
A1		4.750	Sector cadastral:14 Teren neimprejmuit;

B. Partea II. Proprietari și acte

Inscrieri privitoare la dreptul de proprietate și alte drepturi reale		Referințe
/		
Act Notarial nr. ACT DE PARTAJ VOLUNTAR SUCCESORAL AUT. 205, din 24/02/2014 emis de NP GAGEATU ILIE;		
B1	Intabulare, drept de PROPRIETATE, dobandit prin lesire Din Indiviziune, cota actuala 1/1, cota initiala 1/1 1) CALINESCU ION	A1

C. Partea III. SARCINI .

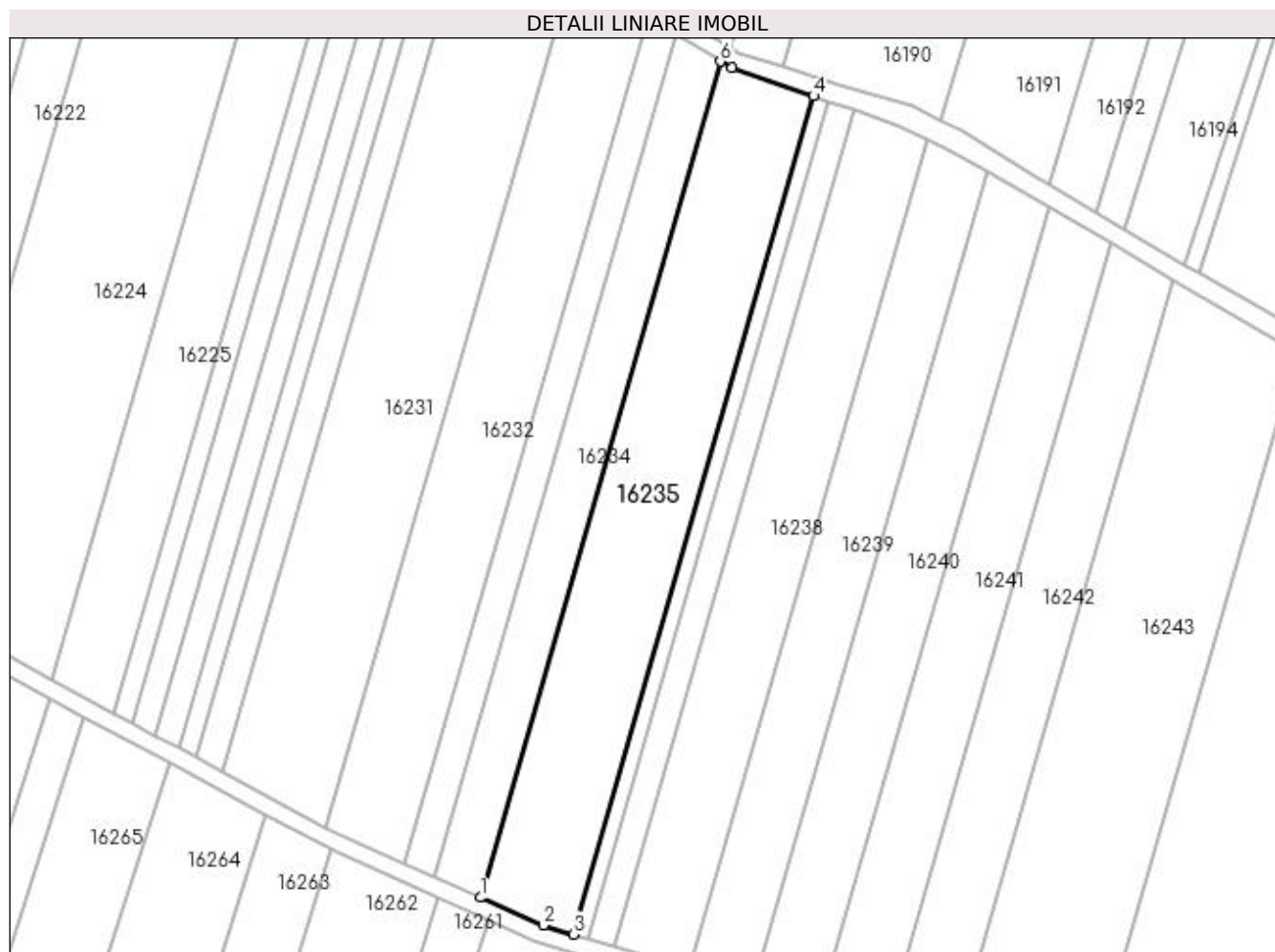
Inscrieri privind dezmembramintele dreptului de proprietate, drepturi reale de garanție și sarcini	Referințe
NU SUNT	

Anexa Nr. 1 La Partea I

Teren

Nr cadastral	Suprafața (mp)*	Observații / Referințe
	4.750	

* Suprafața este determinată în planul de proiecție Stereo 70.



Date referitoare la teren

Crt	Categorie folosință	Intra vilan	Suprafața (mp)	Tarla	Parcelă	Nr. topo	Observații / Referințe
1	arabil	NU	4.750	96	185	-	

Lungime Segmente

1) Valorile lungimilor segmentelor sunt obținute din proiecție în plan.

Punct început	X / Y	Punct sfârșit	X / Y	Lungime segment (** (m)
1	420.768,031 297.963,121	2	420.782,749 297.956,604	16.096
2	420.782,749 297.956,604	3	420.789,748 297.954,5	7.308
3	420.789,748 297.954,5	4	420.846,197 298.151,077	204.521
4	420.846,197 298.151,077	5	420.826,931 298.157,616	20.345
5	420.826,931 298.157,616	6	420.824,332 298.159,18	3.033

Punct început	X / Y	Punct sfârșit	X / Y	Lungime segment (** (m)
6	420.824,332 298.159,18	1	420.768,031 297.963,121	203.983

** Lungimile segmentelor sunt determinate în planul de proiecție Stereo 70 și sunt rotunjite la 1 milimetru.

*** Distanța dintre puncte este formată din segmente cumulate ce sunt mai mici decât valoarea 1 milimetru.

**DATE DESPRE IMOBILUL NR. 16236**

Oficiul de Cadastru și Publicitate Imobiliară DOLJ
Biroul de Cadastru și Publicitate Imobiliară Craiova

A. Partea I. Descrierea imobilului

TEREN Extravilan

Adresa: Jud. Dolj, T96

Nr. Crt	Nr cadastral Nr. topografic	Suprafața* (mp)	Observații / Referințe
A1		746	Sector cadastral:14 Teren neimprejmuit;

B. Partea II. Proprietari și acte

Inscrieri privitoare la dreptul de proprietate și alte drepturi reale		Referințe
/		
Act Normativ nr. LEGE 7, din 13/03/1996 emis de PARLAMENT;		
B1	Inscrierea provizorie, drept de PROPRIETATE, dobandit prin Lege, cota actuala 1/1, cota initiala 1/1 1) NEIDENTIFICAT NEIDENTIFICAT	A1

C. Partea III. SARCINI .

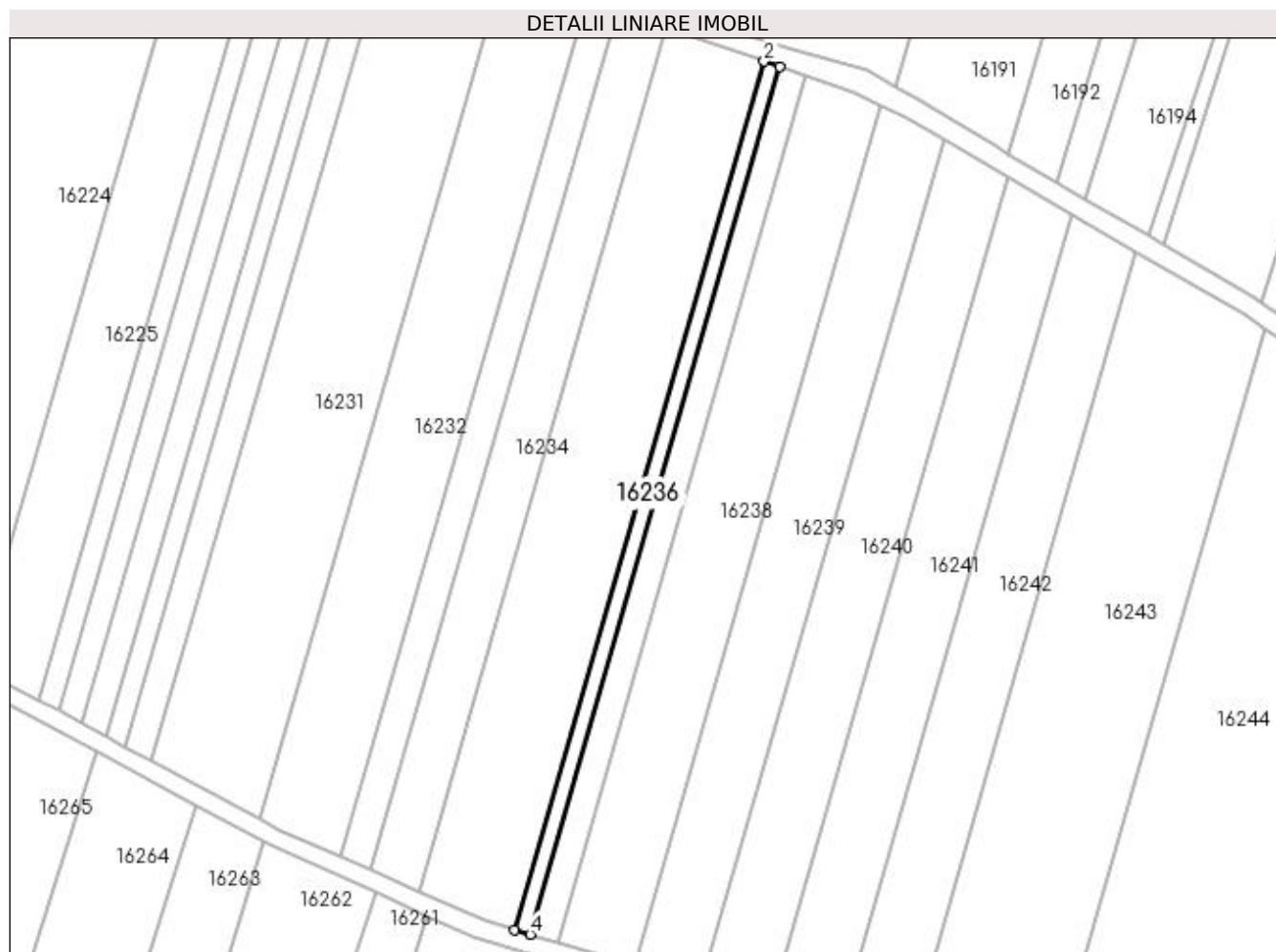
Inscrieri privind dezmembramintele dreptului de proprietate, drepturi reale de garanție și sarcini	Referințe
NU SUNT	

Anexa Nr. 1 La Partea I

Teren

Nr cadastral	Suprafața (mp)*	Observații / Referințe
	746	

* Suprafața este determinată în planul de proiecție Stereo 70.



Date referitoare la teren

Crt	Categorie folosință	Intra vilan	Suprafața (mp)	Tarla	Parcelă	Nr. topo	Observații / Referințe
1	arabil	NU	746	96	-	-	

Lungime Segmente

1) Valorile lungimilor segmentelor sunt obținute din proiecție în plan.

Punct început	X / Y	Punct sfârșit	X / Y	Lungime segment (** (m)
1	420.849,645 298.149,871	2	420.846,197 298.151,077	3.653
2	420.846,197 298.151,077	3	420.789,748 297.954,5	204.521
3	420.789,748 297.954,5	4	420.793,241 297.953,45	3.648
4	420.793,241 297.953,45	1	420.849,645 298.149,871	204.359

**** Lungimile segmentelor sunt determinate în planul de proiecție Stereo 70 și sunt rotunjite la 1 milimetru.**

***** Distanța dintre puncte este formată din segmente cumulate ce sunt mai mici decât valoarea 1 milimetru.**

**DATE DESPRE IMOBILUL NR. 16237**

Oficiul de Cadastru și Publicitate Imobiliară DOLJ
Biroul de Cadastru și Publicitate Imobiliară Craiova

A. Partea I. Descrierea imobilului

TEREN Extravilan

Adresa: Jud. Dolj, T96, P220

Nr. Crt	Nr cadastral Nr. topografic	Suprafața* (mp)	Observații / Referințe
A1	31799	1.300	Sector cadastral:14 Teren neimprejmuit;

B. Partea II. Proprietari și acte

Inscrieri privitoare la dreptul de proprietate și alte drepturi reale	Referințe
140860 / 14/11/2014	
Act Notarial nr. CONTRACT DE VANZARE AUT NR 1705, din 12/11/2014 emis de NP Diaconu Laura;	
B1	A1
Intabulare, drept de PROPRIETATE, dobandit prin Conventie, cota actuala 1/1, cota initiala 1/1	
1) GORIE ILEANA, casatorita cu	
2) GORIE TOMA	

C. Partea III. SARCINI .

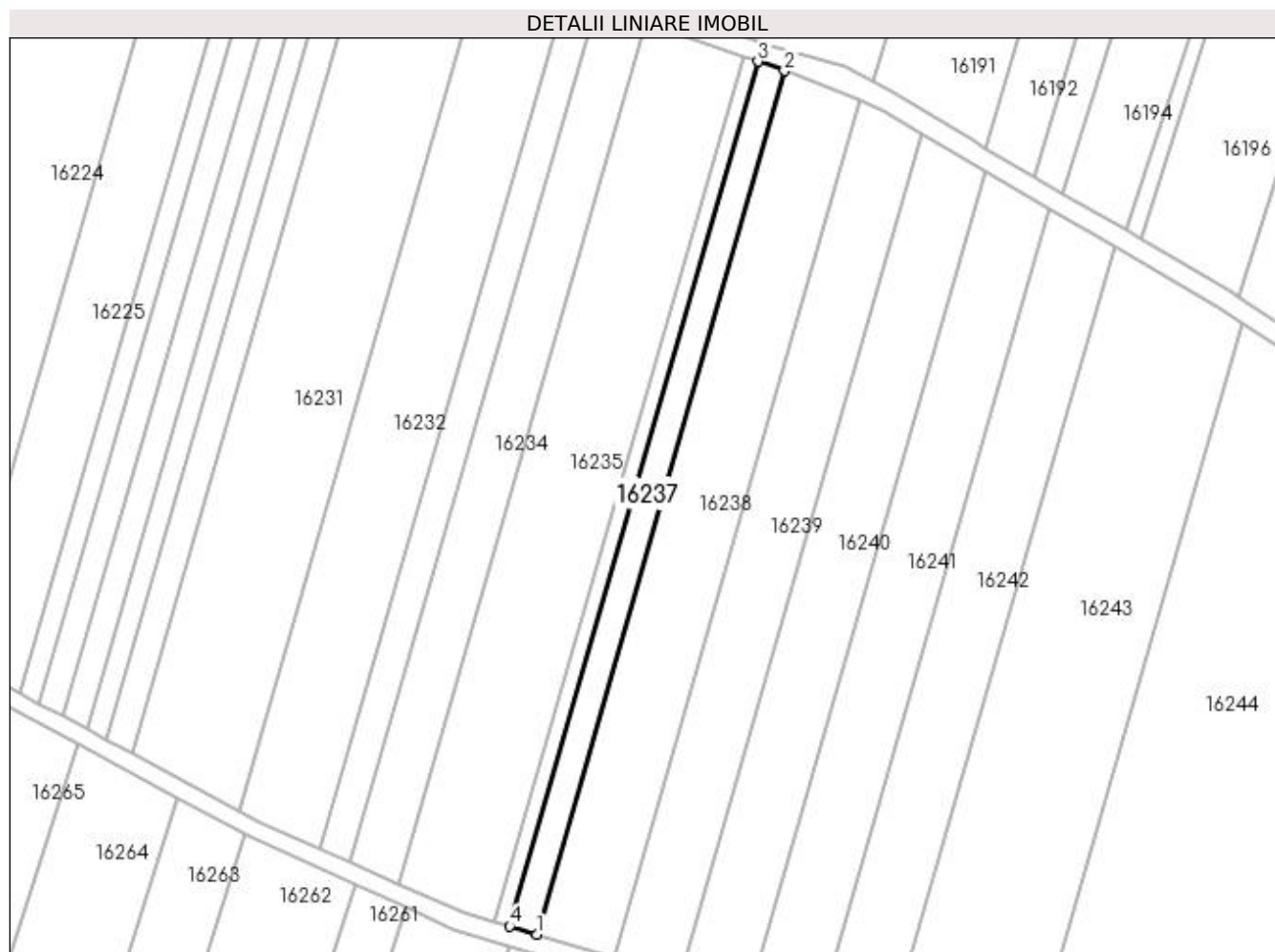
Inscrieri privind dezmembramentele dreptului de proprietate, drepturi reale de garanție și sarcini	Referințe
NU SUNT	

Anexa Nr. 1 La Partea I

Teren

Nr cadastral	Suprafața (mp)*	Observații / Referințe
31799	1.300	

* Suprafața este determinată în planul de proiecție Stereo 70.



Date referitoare la teren

Crt	Categorie folosință	Intra vilan	Suprafața (mp)	Tarla	Parcelă	Nr. topo	Observații / Referințe
1	arabil	NU	1.300	96	220	-	

Lungime Segmente

1) Valorile lungimilor segmentelor sunt obținute din proiecție în plan.

Punct început	X / Y	Punct sfârșit	X / Y	Lungime segment (** (m)
1	420.799,337 297.951,617	2	420.855,664 298.147,766	204.077
2	420.855,664 298.147,766	3	420.849,645 298.149,871	6.376
3	420.849,645 298.149,871	4	420.793,241 297.953,45	204.359
4	420.793,241 297.953,45	1	420.799,337 297.951,617	6.366

**** Lungimile segmentelor sunt determinate în planul de proiecție Stereo 70 și sunt rotunjite la 1 milimetru.**

***** Distanța dintre puncte este formată din segmente cumulate ce sunt mai mici decât valoarea 1 milimetru.**

**DATE DESPRE IMOBILUL NR. 16238**

Oficiul de Cadastru și Publicitate Imobiliară DOLJ
Biroul de Cadastru și Publicitate Imobiliară Craiova

A. Partea I. Descrierea imobilului

TEREN Extravilan

Adresa: Jud. Dolj, T96, P187

Nr. Crt	Nr cadastral Nr. topografic	Suprafața* (mp)	Observații / Referințe
A1		3.726	Sector cadastral:14 Teren neimprejmit;

B. Partea II. Proprietari și acte

Inscrieri privitoare la dreptul de proprietate și alte drepturi reale	Referințe
/	
Act Notarial nr. CM 9, din 18/03/2014 emis de NP MIULESCU OANA-ADRIANA;	
B1	A1
Intabulare, drept de PROPRIETATE, dobandit prin Succesiune, cota actuala 1/1, cota initiala 1/1 1) PATRASCU ANTONICA	

C. Partea III. SARCINI .

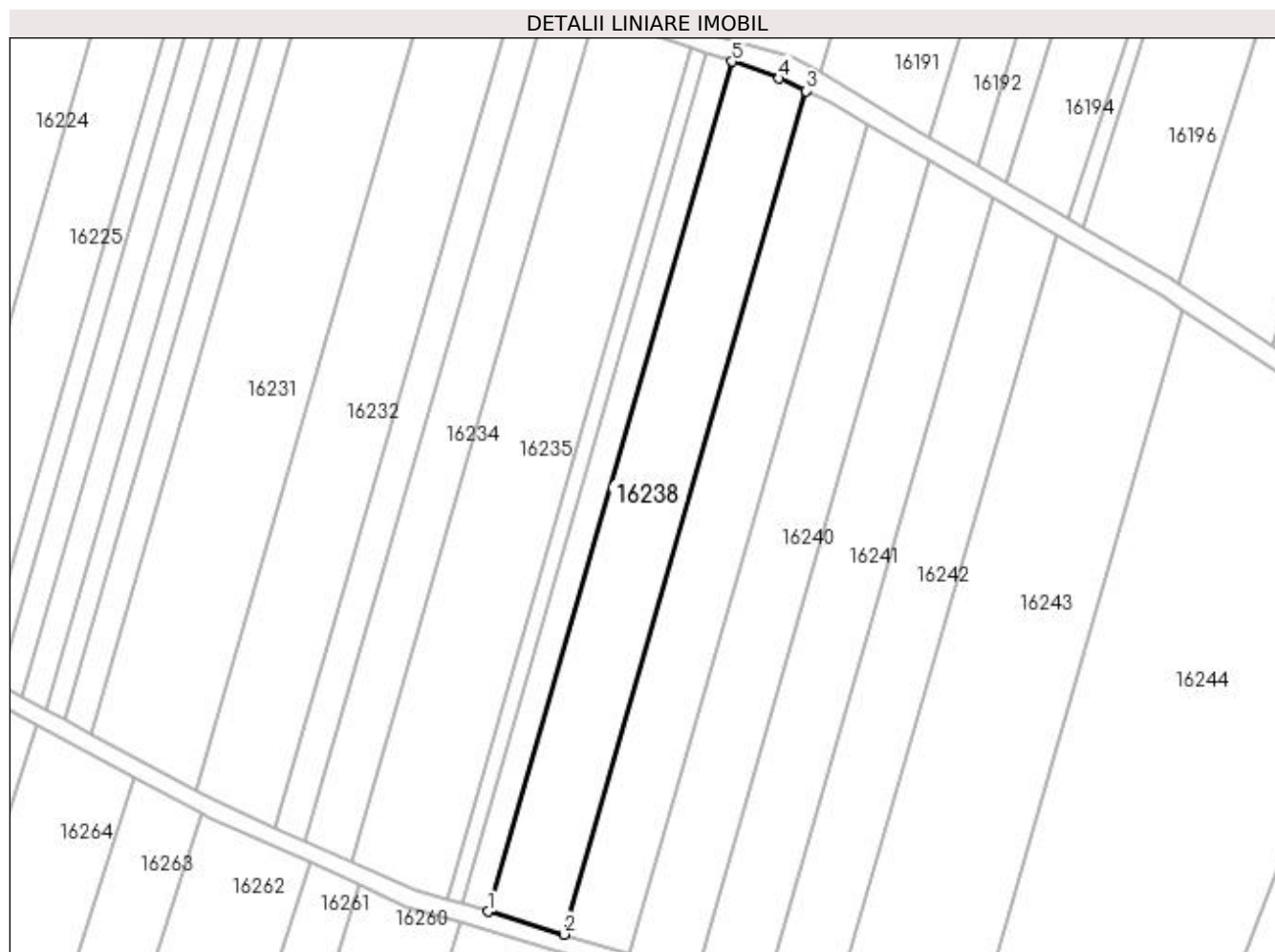
Inscrieri privind dezmembramintele dreptului de proprietate, drepturi reale de garanție și sarcini	Referințe
NU SUNT	

Anexa Nr. 1 La Partea I

Teren

Nr cadastral	Suprafața (mp)*	Observații / Referințe
	3.726	

* Suprafața este determinată în planul de proiecție Stereo 70.



Date referitoare la teren

Crt	Categorie folosință	Intra vilan	Suprafața (mp)	Tarla	Parcelă	Nr. topo	Observații / Referințe
1	arabil	NU	3.726	96	187	-	

Lungime Segmente

1) Valorile lungimilor segmentelor sunt obținute din proiecție în plan.

Punct început	X / Y	Punct sfârșit	X / Y	Lungime segment (** (m)
1	420.799,337 297.951,617	2	420.816,876 297.946,343	18.314
2	420.816,876 297.946,343	3	420.872,765 298.140,968	202.491
3	420.872,765 298.140,968	4	420.866,501 298.143,846	6.893
4	420.866,501 298.143,846	5	420.855,664 298.147,766	11.525
5	420.855,664 298.147,766	1	420.799,337 297.951,617	204.077

**** Lungimile segmentelor sunt determinate în planul de proiecție Stereo 70 și sunt rotunjite la 1 milimetru.**

***** Distanța dintre puncte este formată din segmente cumulate ce sunt mai mici decât valoarea 1 milimetru.**

**DATE DESPRE IMOBILUL NR. 16239**

Oficiul de Cadastru și Publicitate Imobiliară DOLJ
 Biroul de Cadastru și Publicitate Imobiliară Craiova

A. Partea I. Descrierea imobilului

TEREN Extravilan

Adresa: Jud. Dolj, T96, P188

Nr. Crt	Nr cadastral Nr. topografic	Suprafața* (mp)	Observații / Referințe
A1		3.149	Sector cadastral:14 Teren neimprejmuit;

B. Partea II. Proprietari și acte

Inscrieri privitoare la dreptul de proprietate și alte drepturi reale	Referințe
/	
Hotarare Judecatoreasca nr. SC 9783, din 07/07/2014 emis de JUDECATORIA CRAIOVA;	
B1	Intabulare, drept de PROPRIETATE, dobandit prin Hotarare Judecatoreasca, cota actuala 1/1, cota initiala 1/1 1) STACUSI ANGELA
	A1

C. Partea III. SARCINI .

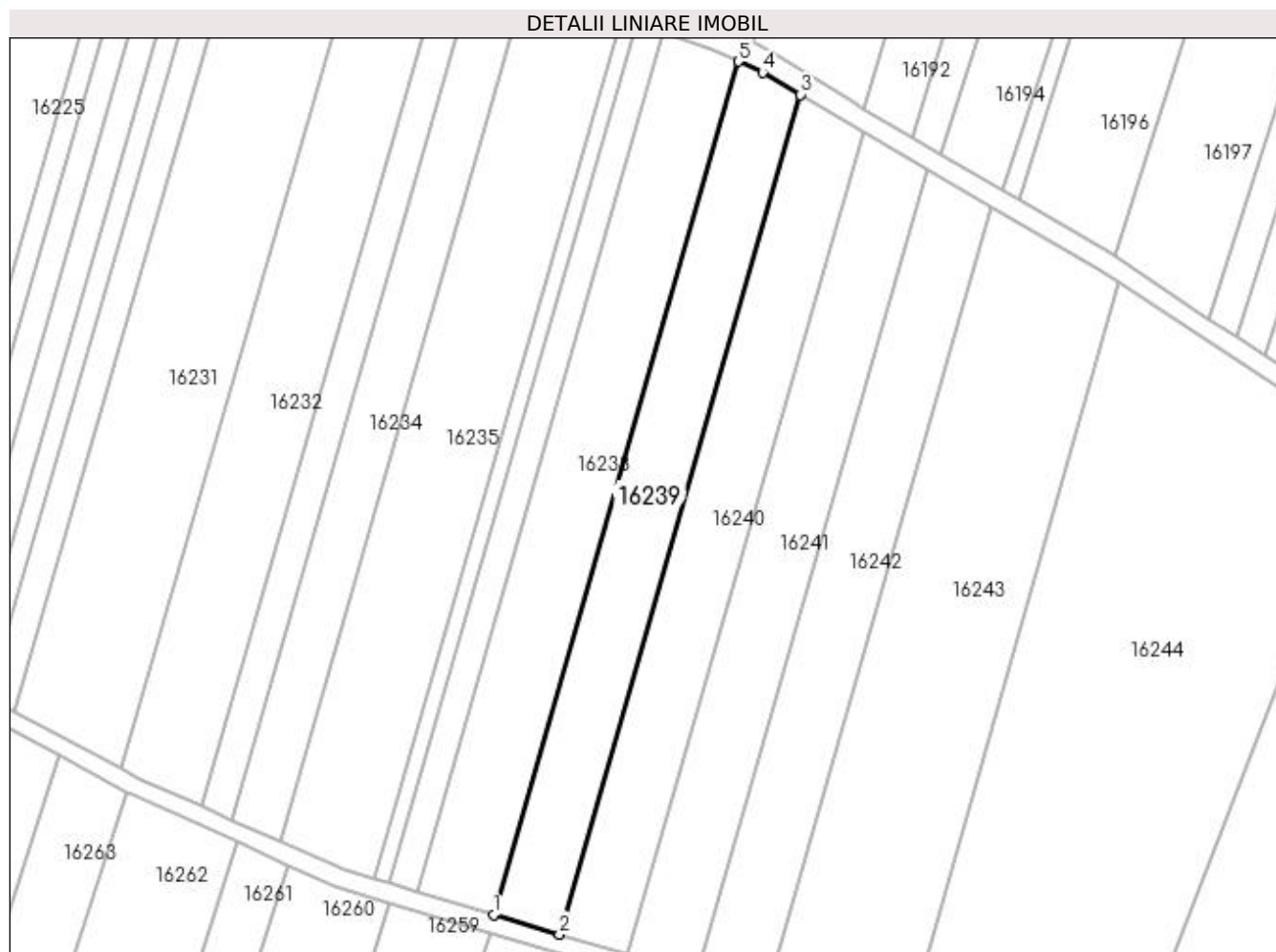
Inscrieri privind dezmembramintele dreptului de proprietate, drepturi reale de garanție și sarcini	Referințe
NU SUNT	

Anexa Nr. 1 La Partea I

Teren

Nr cadastral	Suprafața (mp)*	Observații / Referințe
	3.149	

* Suprafața este determinată în planul de proiecție Stereo 70.



Date referitoare la teren

Crt	Categorie folosință	Intra vilan	Suprafața (mp)	Tarla	Parcelă	Nr. topo	Observații / Referințe
1	arabil	NU	3.149	96	188	-	

Lungime Segmente

1) Valorile lungimilor segmentelor sunt obținute din proiecție în plan.

Punct început	X / Y	Punct sfârșit	X / Y	Lungime segment (** (m)
1	420.816,876 297.946,343	2	420.831,873 297.941,834	15.661
2	420.831,873 297.941,834	3	420.886,885 298.133,405	199.314
3	420.886,885 298.133,405	4	420.878,269 298.138,44	9.979
4	420.878,269 298.138,44	5	420.872,765 298.140,968	6.057
5	420.872,765 298.140,968	1	420.816,876 297.946,343	202.491

**** Lungimile segmentelor sunt determinate în planul de proiecție Stereo 70 și sunt rotunjite la 1 milimetru.**

***** Distanța dintre puncte este formată din segmente cumulate ce sunt mai mici decât valoarea 1 milimetru.**

**DATE DESPRE IMOBILUL NR. 16240**

Oficiul de Cadastru și Publicitate Imobiliară DOLJ
Biroul de Cadastru și Publicitate Imobiliară Craiova

A. Partea I. Descrierea imobilului

TEREN Extravilan

Adresa: Jud. Dolj, T96, P189

Nr. Crt	Nr cadastral Nr. topografic	Suprafața* (mp)	Observații / Referințe
A1		3.195	Sector cadastral:14 Teren neimprejmuit;

B. Partea II. Proprietari și acte

Inscrieri privitoare la dreptul de proprietate și alte drepturi reale		Referințe
/		
Hotarare Judecatoreasca nr. SC 9783, din 07/07/2014 emis de JUDECATORIA CRAIOVA;		
B1	Intabulare, drept de PROPRIETATE, dobandit prin Hotarare Judecatoreasca, cota actuala 1/1, cota initiala 1/1 1) BUIA IULIAN 2) MALAESCU ANTONICA	A1

C. Partea III. SARCINI .

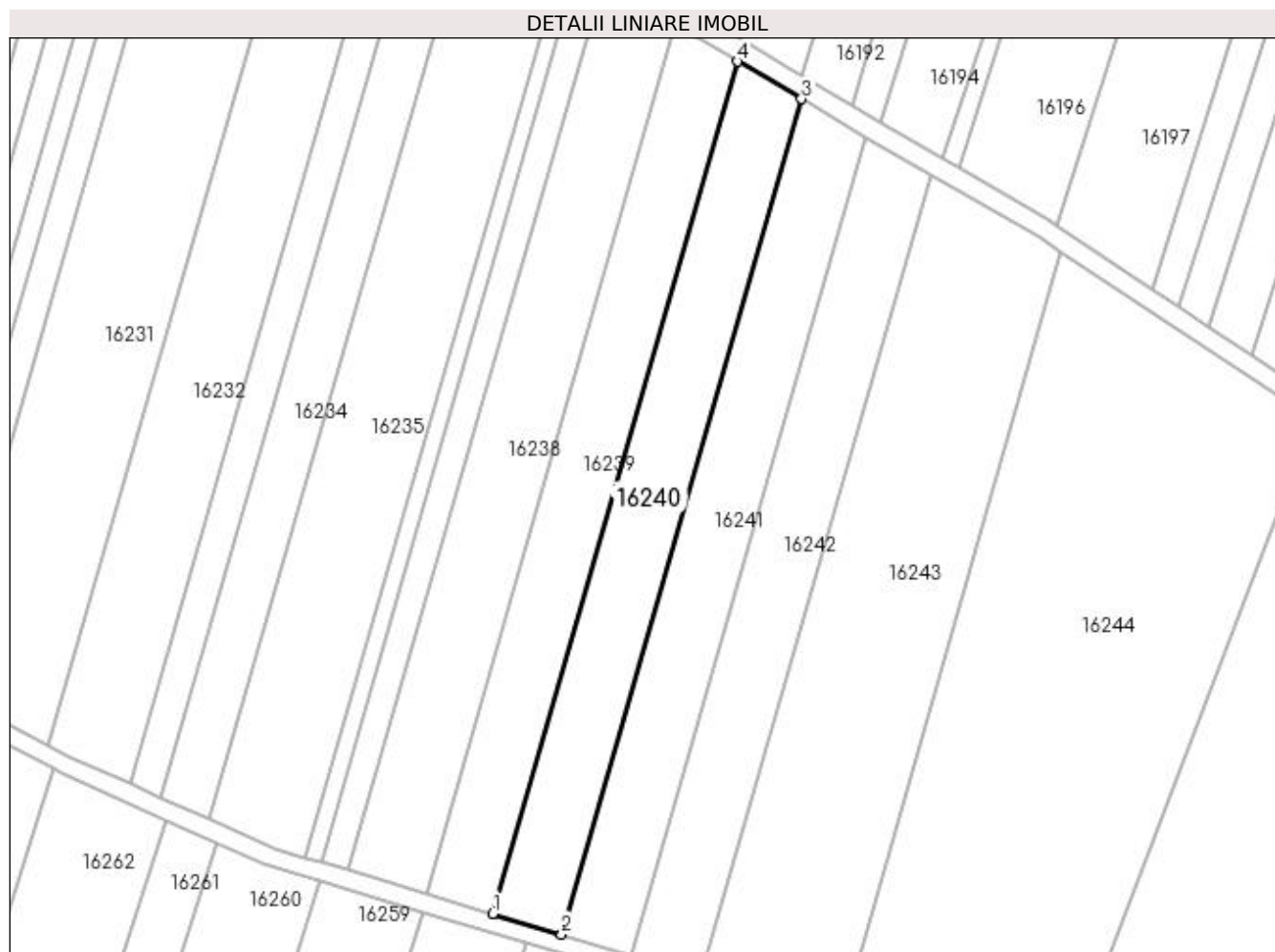
Inscrieri privind dezmembramintele dreptului de proprietate, drepturi reale de garanție și sarcini	Referințe
NU SUNT	

Anexa Nr. 1 La Partea I

Teren

Nr cadastral	Suprafața (mp)*	Observații / Referințe
	3.195	

* Suprafața este determinată în planul de proiecție Stereo 70.



Date referitoare la teren

Crt	Categorie folosință	Intra vilan	Suprafața (mp)	Tarla	Parcelă	Nr. topo	Observații / Referințe
1	arabil	NU	3.195	96	189	-	

Lungime Segmente

1) Valorile lungimilor segmentelor sunt obținute din proiecție în plan.

Punct început	X / Y	Punct sfârșit	X / Y	Lungime segment (** (m)
1	420.831,873 297.941,834	2	420.847,378 297.937,172	16.19
2	420.847,378 297.937,172	3	420.901,308 298.124,978	195.396
3	420.901,308 298.124,978	4	420.886,885 298.133,405	16.705
4	420.886,885 298.133,405	1	420.831,873 297.941,834	199.314

**** Lungimile segmentelor sunt determinate în planul de proiecție Stereo 70 și sunt rotunjite la 1 milimetru.**

***** Distanța dintre puncte este formată din segmente cumulate ce sunt mai mici decât valoarea 1 milimetru.**

**DATE DESPRE IMOBILUL NR. 16241**

Oficiul de Cadastru și Publicitate Imobiliară DOLJ
Biroul de Cadastru și Publicitate Imobiliară Craiova

A. Partea I. Descrierea imobilului

TEREN Extravilan

Adresa: Jud. Dolj, T96

Nr. Crt	Nr cadastral Nr. topografic	Suprafața* (mp)	Observații / Referințe
A1		3.160	Sector cadastral:14 Teren neimprejmuit;

B. Partea II. Proprietari și acte

Inscrieri privitoare la dreptul de proprietate și alte drepturi reale		Referințe
/		
Act Normativ nr. LEGE 7, din 13/03/1996 emis de PARLAMENT;		
B1	Inscrierea provizorie, drept de PROPRIETATE, dobandit prin Lege, cota actuala 1/1, cota initiala 1/1 1) NEIDENTIFICAT NEIDENTIFICAT	A1

C. Partea III. SARCINI .

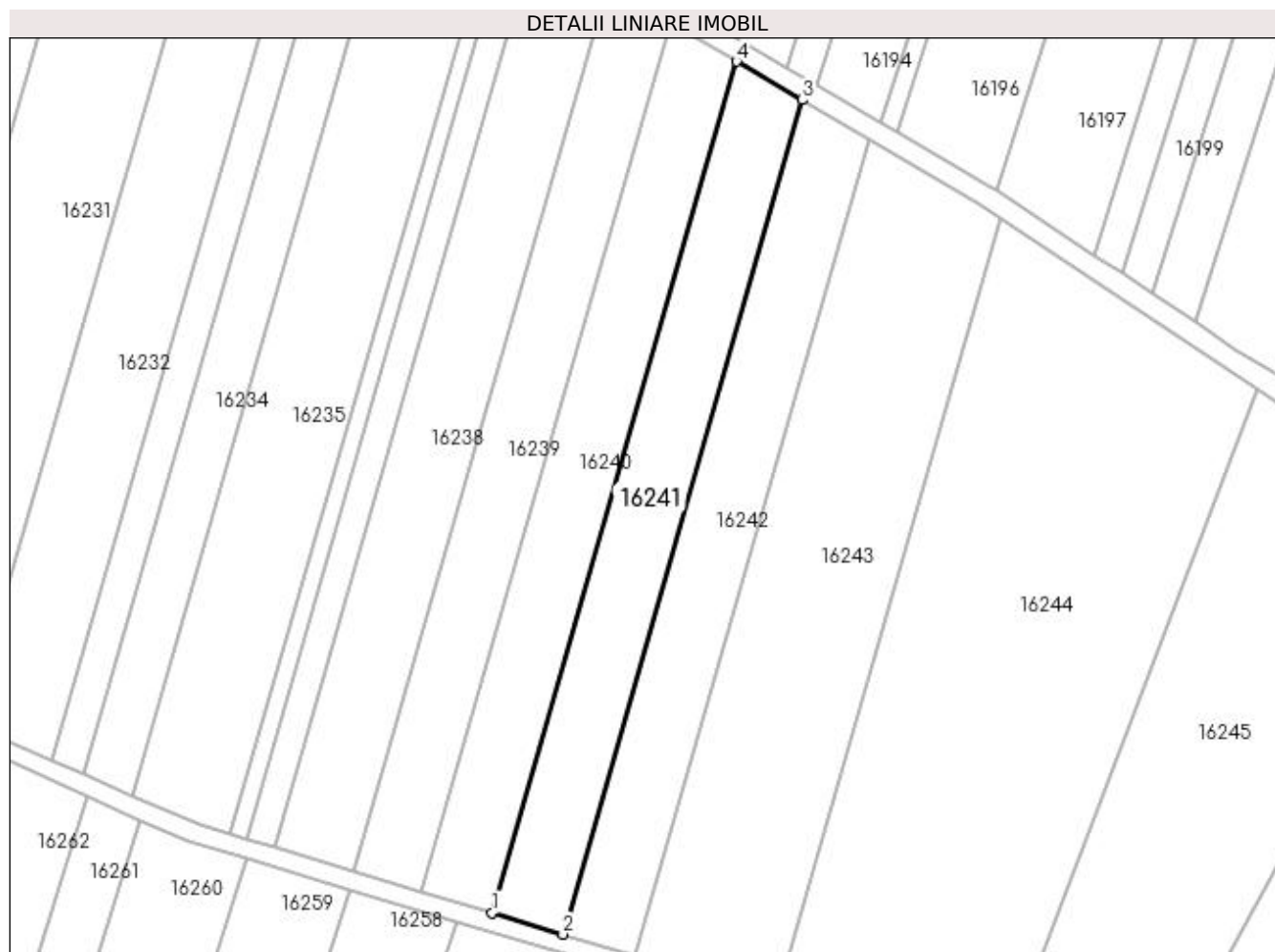
Inscrieri privind dezmembramintele dreptului de proprietate, drepturi reale de garanție și sarcini	Referințe
NU SUNT	

Anexa Nr. 1 La Partea I

Teren

Nr cadastral	Suprafața (mp)*	Observații / Referințe
	3.160	

* Suprafața este determinată în planul de proiecție Stereo 70.



Date referitoare la teren

Crt	Categorie folosință	Intra vilan	Suprafața (mp)	Tarla	Parcelă	Nr. topo	Observații / Referințe
1	arabil	NU	3.160	96	-	-	

Lungime Segmente

1) Valorile lungimilor segmentelor sunt obținute din proiecție în plan.

Punct început	X / Y	Punct sfârșit	X / Y	Lungime segment (** (m)
1	420.847,378 297.937,172	2	420.863,025 297.932,467	16.339
2	420.863,025 297.932,467	3	420.915,864 298.116,473	191.443
3	420.915,864 298.116,473	4	420.901,308 298.124,978	16.858
4	420.901,308 298.124,978	1	420.847,378 297.937,172	195.396

**** Lungimile segmentelor sunt determinate în planul de proiecție Stereo 70 și sunt rotunjite la 1 milimetru.**

***** Distanța dintre puncte este formată din segmente cumulate ce sunt mai mici decât valoarea 1 milimetru.**

**DATE DESPRE IMOBILUL NR. 16242**

Oficiul de Cadastru și Publicitate Imobiliară DOLJ
Biroul de Cadastru și Publicitate Imobiliară Craiova

A. Partea I. Descrierea imobilului

TEREN Extravilan

Adresa: Jud. Dolj, T96, P191/1

Nr. Crt	Nr cadastral Nr. topografic	Suprafața* (mp)	Observații / Referințe
A1		3.124	Sector cadastral:14 Teren neimprejmuit;

B. Partea II. Proprietari și acte

Inscrieri privitoare la dreptul de proprietate și alte drepturi reale	Referințe
/	
Act Administrativ nr. TDP 3493, din 14/02/2006 emis de COMISIA JUDETEANA DOLJ;	
B1	A1
Intabulare, drept de PROPRIETATE, dobândit prin Reconstituire, cota actuala 1/1, cota initiala 1/1 1) CRĂCIUN IONEL, LIPSĂ CNP	

C. Partea III. SARCINI .

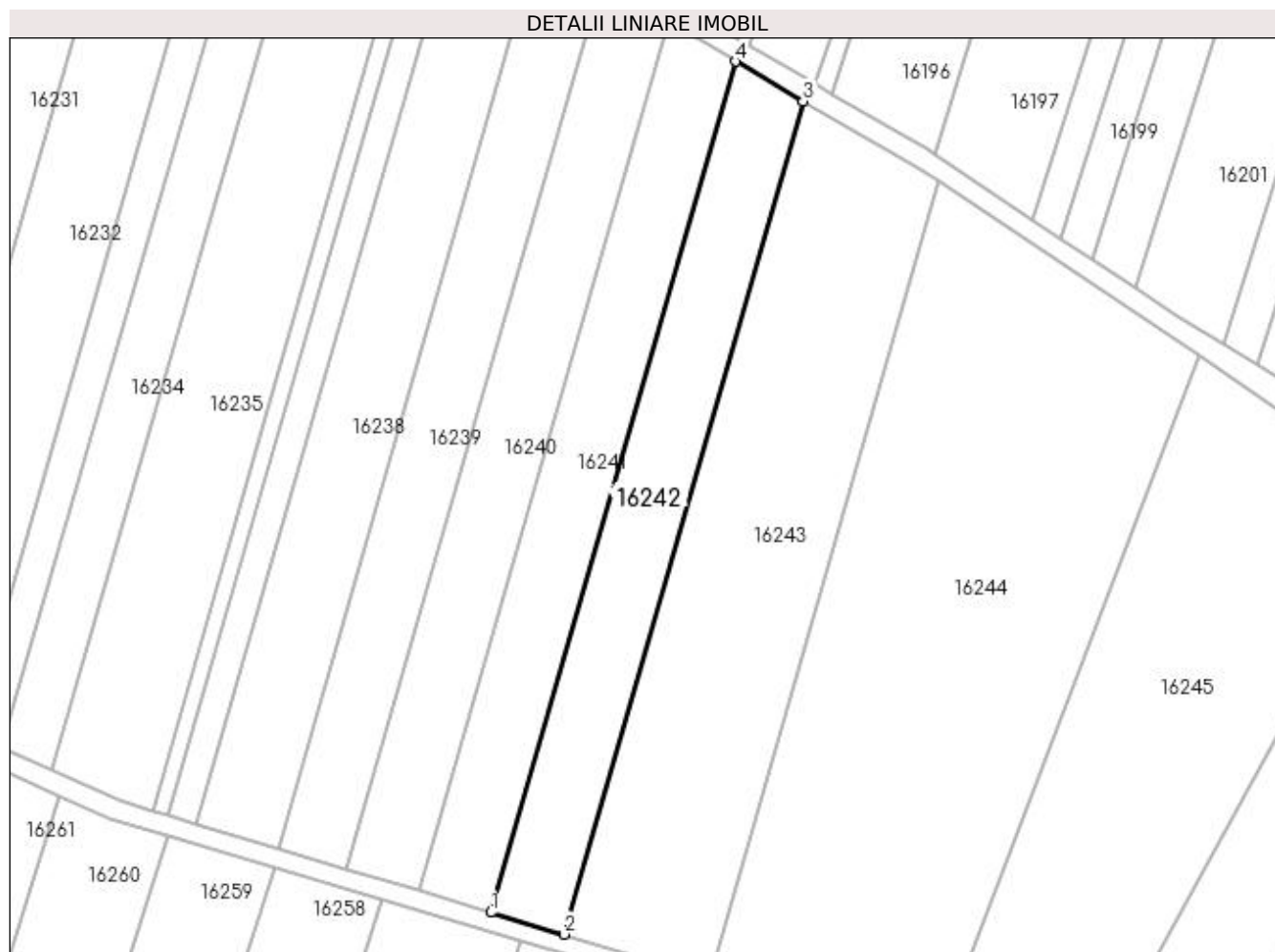
Inscrieri privind dezmembramintele dreptului de proprietate, drepturi reale de garanție și sarcini	Referințe
NU SUNT	

Anexa Nr. 1 La Partea I

Teren

Nr cadastral	Suprafața (mp)*	Observații / Referințe
	3.124	

* Suprafața este determinată în planul de proiecție Stereo 70.



Date referitoare la teren

Crt	Categorie folosință	Intra vilan	Suprafața (mp)	Tarla	Parcelă	Nr. topo	Observații / Referințe
1	arabil	NU	3.124	96	191/1	-	

Lungime Segmente

1) Valorile lungimilor segmentelor sunt obținute din proiecție în plan.

Punct început	X / Y	Punct sfârșit	X / Y	Lungime segment (** (m)
1	420.863,025 297.932,467	2	420.878,817 297.927,718	16.491
2	420.878,817 297.927,718	3	420.930,555 298.107,889	187.453
3	420.930,555 298.107,889	4	420.915,864 298.116,473	17.015
4	420.915,864 298.116,473	1	420.863,025 297.932,467	191.443

**** Lungimile segmentelor sunt determinate în planul de proiecție Stereo 70 și sunt rotunjite la 1 milimetru.**

***** Distanța dintre puncte este formată din segmente cumulate ce sunt mai mici decât valoarea 1 milimetru.**

**DATE DESPRE IMOBILUL NR. 16243**

Oficiul de Cadastru și Publicitate Imobiliară DOLJ
Biroul de Cadastru și Publicitate Imobiliară Craiova

A. Partea I. Descrierea imobilului

TEREN Extravilan

Adresa: Jud. Dolj, T96, P192

Nr. Crt	Nr cadastral Nr. topografic	Suprafața* (mp)	Observații / Referințe
A1	31665	6.020	Sector cadastral:14 Teren neimprejmuit;

B. Partea II. Proprietari și acte

Inscrieri privitoare la dreptul de proprietate și alte drepturi reale	Referințe
140888 / 14/11/2014	
Act Notarial nr. CVC aut. nr. 1705, din 12/11/2014 emis de NP Diaconu Laura;	
B1	A1
Intabulare, drept de PROPRIETATE, dobandit prin Conventie, cota actuala 1/1, cota initiala 1/1	
1) GORIE ILEANA	
2) GORIE TOMA	

C. Partea III. SARCINI .

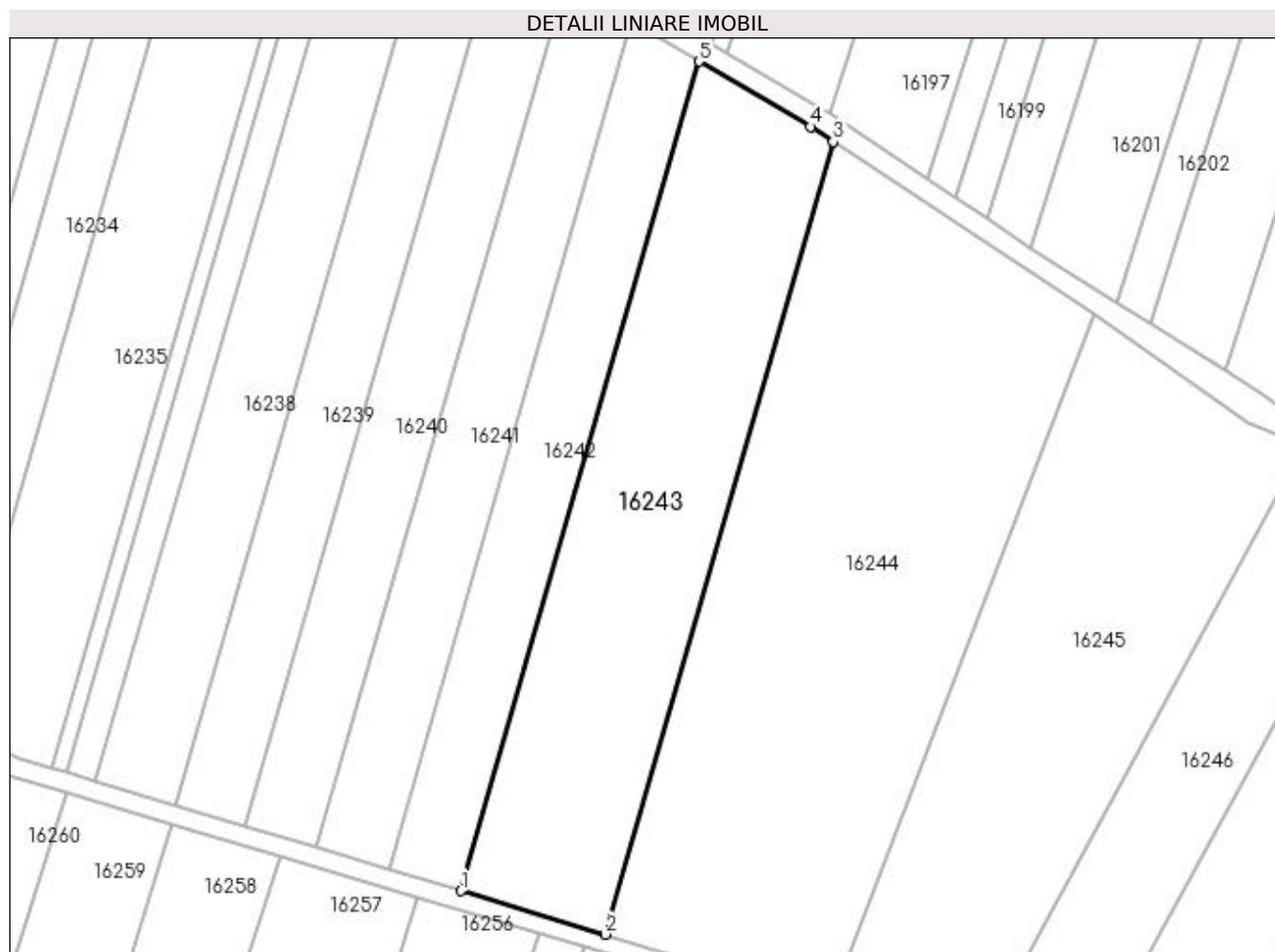
Inscrieri privind dezmembramintele dreptului de proprietate, drepturi reale de garanție și sarcini	Referințe
NU SUNT	

Anexa Nr. 1 La Partea I

Teren

Nr cadastral	Suprafața (mp)*	Observații / Referințe
31665	6.020	

* Suprafața este determinată în planul de proiecție Stereo 70.



Date referitoare la teren

Crt	Categorie folosință	Intra vilan	Suprafața (mp)	Tarla	Parcelă	Nr. topo	Observații / Referințe
1	arabil	NU	6.020	96	192	-	

Lungime Segmente

1) Valorile lungimilor segmentelor sunt obținute din proiecție în plan.

Punct început	X / Y	Punct sfârșit	X / Y	Lungime segment (** (m)
1	420.878,817 297.927,718	2	420.910,245 297.918,268	32.817
2	420.910,245 297.918,268	3	420.959,7 298.090,49	179.182
3	420.959,7 298.090,49	4	420.954,773 298.093,74	5.902
4	420.954,773 298.093,74	5	420.930,555 298.107,889	28.048
5	420.930,555 298.107,889	1	420.878,817 297.927,718	187.453

**** Lungimile segmentelor sunt determinate în planul de proiecție Stereo 70 și sunt rotunjite la 1 milimetru.**

***** Distanța dintre puncte este formată din segmente cumulate ce sunt mai mici decât valoarea 1 milimetru.**

**DATE DESPRE IMOBILUL NR. 16244**

Oficiul de Cadastru și Publicitate Imobiliară DOLJ
Biroul de Cadastru și Publicitate Imobiliară Craiova

A. Partea I. Descrierea imobilului

TEREN Extravilan

Adresa: Jud. Dolj, T96, P193

Nr. Crt	Nr cadastral Nr. topografic	Suprafața* (mp)	Observații / Referințe
A1		9.900	Sector cadastral:14 Teren neimprejmit;

B. Partea II. Proprietari și acte

Inscrieri privitoare la dreptul de proprietate și alte drepturi reale	Referințe
/	
Act Administrativ nr. TDP 2687, din 04/02/2004 emis de COMISIA JUDETEANA DOLJ;	
B1	A1
Intabulare, drept de PROPRIETATE, dobândit prin Reconstituire, cota actuala 1/1, cota initiala 1/1	
1) MUSTAȚĂ MARIN, LIPSĂ CNP	
2) MUSTAȚĂ AUREL, LIPSĂ CNP	
3) MUSTAȚĂ DANIEL, LIPSĂ CNP	
4) MUSTAȚĂ GEORGE, LIPSĂ CNP	
5) MITRU ELENA, LIPSĂ CNP	

C. Partea III. SARCINI .

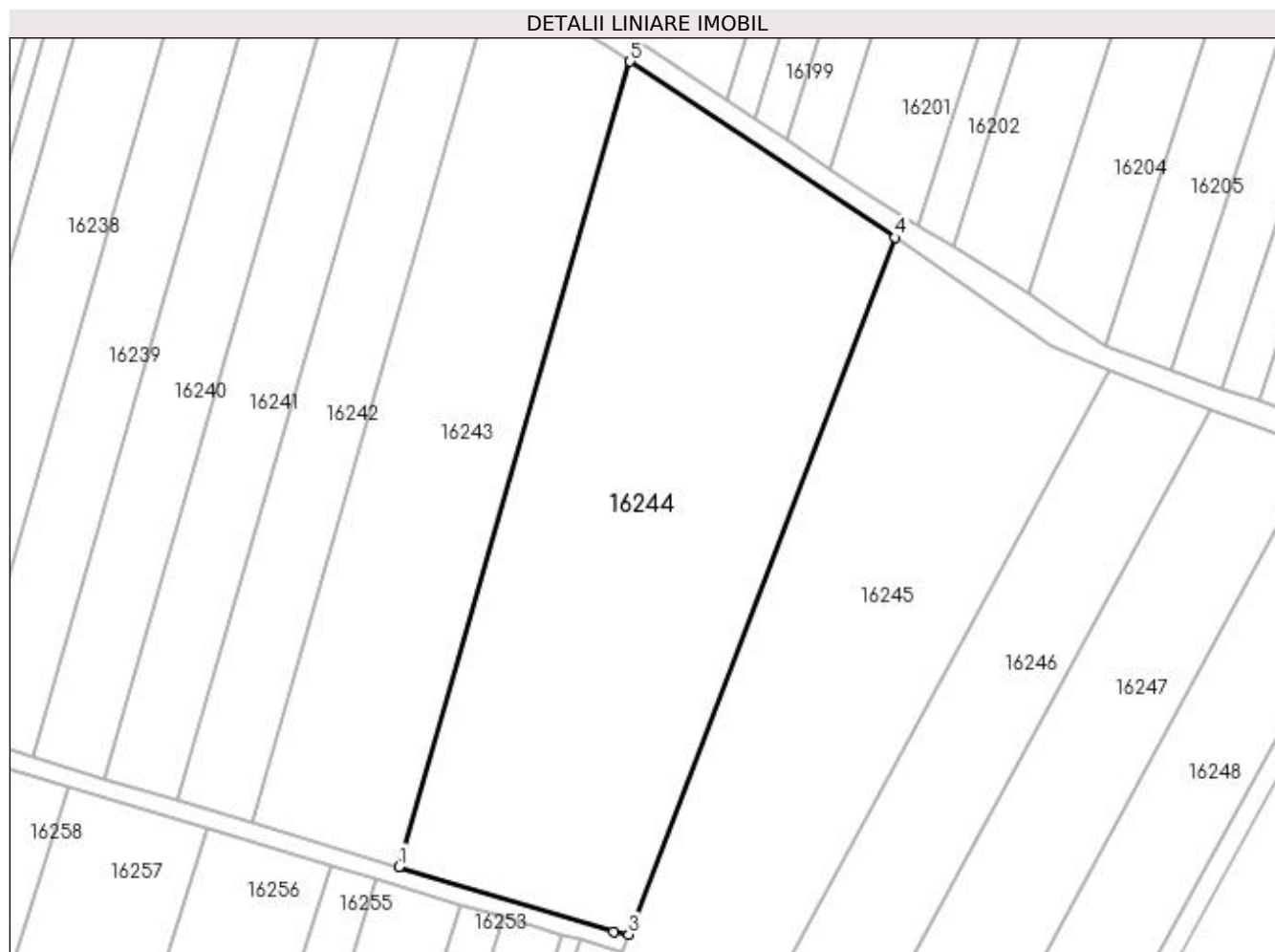
Inscrieri privind dezmembramentele dreptului de proprietate, drepturi reale de garanție și sarcini	Referințe
NU SUNT	

Anexa Nr. 1 La Partea I

Teren

Nr cadastral	Suprafața (mp)*	Observații / Referințe
	9.900	

* Suprafața este determinată în planul de proiecție Stereo 70.



Date referitoare la teren

Crt	Categorie folosință	Intra vilan	Suprafața (mp)	Tarla	Parcelă	Nr. topo	Observații / Referințe
1	arabil	NU	9.900	96	193	-	

Lungime Segmente

1) Valorile lungimilor segmentelor sunt obținute din proiecție în plan.

Punct început	X / Y	Punct sfârșit	X / Y	Lungime segment (** (m)
1	420.910,245 297.918,268	2	420.956,184 297.904,455	47.971
2	420.956,184 297.904,455	3	420.959,401 297.903,839	3.276
3	420.959,401 297.903,839	4	421.016,456 298.052,832	159.543
4	421.016,456 298.052,832	5	420.959,7 298.090,49	68.114
5	420.959,7 298.090,49	1	420.910,245 297.918,268	179.182

**** Lungimile segmentelor sunt determinate în planul de proiecție Stereo 70 și sunt rotunjite la 1 milimetru.**

***** Distanța dintre puncte este formată din segmente cumulate ce sunt mai mici decât valoarea 1 milimetru.**

**DATE DESPRE IMOBILUL NR. 16245**

Oficiul de Cadastru și Publicitate Imobiliară DOLJ
Biroul de Cadastru și Publicitate Imobiliară Craiova

A. Partea I. Descrierea imobilului

TEREN Extravilan

Adresa: Jud. Dolj, T96, P194/5

Nr. Crt	Nr cadastral Nr. topografic	Suprafața* (mp)	Observații / Referințe
A1	32899	10.900	Sector cadastral:14 Teren neimprijmit;

B. Partea II. Proprietari și acte

Inscrieri privitoare la dreptul de proprietate și alte drepturi reale	Referințe
180366 / 21/12/2016	
Act Notarial nr. cvc 2216, din 10/06/2011 emis de NP SOROP ALEXANDRU OLIVIU (act notarial nr Proiect de divizare nr. 591 din 30.04.2013, emis de BNP DIACONESCU REMUS-STEFAN;hotarare judecatoreasca nr Incheierea 864 din 14.11.2013, emis de TRIBUNALUL BUCURESTI - SECTIA A VI-A CIVILA;act notarial nr HAGEA 1845 din 16.09.2013, emis de BNP ELENA SIMONA ALEXANDRU;act notarial nr Incheiere de completare nr. 15 din 28.10.2013, emis de BNP ELENA SIMONA ALEXANDRU);	
B1	A1
Intabulare, drept de PROPRIETATEca urmare a divizarii, dobandit prin Conventie, cota actuala 1/1, cota initiala 1/1 1) SC RURAL AGRI DOLJ SRL, CIF:32630322	

C. Partea III. SARCINI .

Inscrieri privind dezmembramintele dreptului de proprietate, drepturi reale de garanție și sarcini	Referințe
NU SUNT	

Anexa Nr. 1 La Partea I

Teren

Nr cadastral	Suprafața (mp)*	Observații / Referințe
32899	10.900	

* Suprafața este determinată în planul de proiecție Stereo 70.



Date referitoare la teren

Crt	Categorie folosință	Intra vilan	Suprafața (mp)	Tarla	Parcelă	Nr. topo	Observații / Referințe
1	arabil	NU	10.900	96	194/5	-	

Lungime Segmente

1) Valorile lungimilor segmentelor sunt obținute din proiecție în plan.

Punct început	X / Y	Punct sfârșit	X / Y	Lungime segment (** (m)
1	420.866,033 297.664,473	2	421.062,227 298.024,321	409.856
2	421.062,227 298.024,321	3	421.049,847 298.029,488	13.415
3	421.049,847 298.029,488	4	421.016,456 298.052,832	40.741
4	421.016,456 298.052,832	5	420.959,401 297.903,839	159.543
5	420.959,401 297.903,839	6	420.957,916 297.900,051	4.069

Punct început	X / Y	Punct sfârșit	X / Y	Lungime segment (** (m)
6	420.957,916 297.900,051	7	420.905,887 297.767,297	142.585
7	420.905,887 297.767,297	8	420.883,261 297.709,567	62.005
8	420.883,261 297.709,567	9	420.865,656 297.664,648	48.246
9	420.865,656 297.664,648	1	420.866,033 297.664,473	0.416

** Lungimile segmentelor sunt determinate în planul de proiecție Stereo 70 și sunt rotunjite la 1 milimetru.

*** Distanța dintre puncte este formată din segmente cumulate ce sunt mai mici decât valoarea 1 milimetru.

**DATE DESPRE IMOBILUL NR. 16246**

Oficiul de Cadastru și Publicitate Imobiliară DOLJ
Biroul de Cadastru și Publicitate Imobiliară Craiova

A. Partea I. Descrierea imobilului

TEREN Extravilan

Adresa: Jud. Dolj, T96, P195

Nr. Crt	Nr cadastral Nr. topografic	Suprafața* (mp)	Observații / Referințe
A1	35021	9.430	Sector cadastral:14 Teren neimprejmuit;

B. Partea II. Proprietari și acte

Inscrieri privitoare la dreptul de proprietate și alte drepturi reale		Referințe
298778 / 21/12/2021		
Act Notarial nr. CONTRACT DE VANZARE-CUMPARARE AUT. NR. 2714, din 17/12/2021 emis de NP.UDRISTOIU IOANA MIRELA;		
B1	Intabulare, drept de PROPRIETATE, dobandit prin Conventie, cota actuala 1/1, cota initiala 1/1 1) BALASA IONEL VIOREL 2) BALASA MIHAELA	A1

C. Partea III. SARCINI .

Inscrieri privind dezmembramintele dreptului de proprietate, drepturi reale de garanție și sarcini	Referințe
NU SUNT	

Anexa Nr. 1 La Partea I

Teren

Nr cadastral	Suprafața (mp)*	Observații / Referințe
35021	9.430	

* Suprafața este determinată în planul de proiecție Stereo 70.

DETALII LINIARE IMOBIL



Date referitoare la teren

Crt	Categorie folosință	Intra vilan	Suprafața (mp)	Tarla	Parcelă	Nr. topo	Observații / Referințe
1	arabil	NU	9.430	96	195	-	

Lungime Segmente

1) Valorile lungimilor segmentelor sunt obținute din proiecție în plan.

Punct început	X / Y	Punct sfârșit	X / Y	Lungime segment (** (m)
1	420.886,655 297.654,37	2	421.083,826 298.015,915	411.815
2	421.083,826 298.015,915	3	421.062,227 298.024,321	23.177
3	421.062,227 298.024,321	4	420.866,033 297.664,473	409.856
4	420.866,033 297.664,473	5	420.881,321 297.657,411	16.84
5	420.881,321 297.657,411	1	420.886,655 297.654,37	6.14

**** Lungimile segmentelor sunt determinate în planul de proiecție Stereo 70 și sunt rotunjite la 1 milimetru.**

***** Distanța dintre puncte este formată din segmente cumulate ce sunt mai mici decât valoarea 1 milimetru.**

**DATE DESPRE IMOBILUL NR. 16247**

Oficiul de Cadastru și Publicitate Imobiliară DOLJ
Biroul de Cadastru și Publicitate Imobiliară Craiova

A. Partea I. Descrierea imobilului

TEREN Extravilan

Adresa: Jud. Dolj, T96, P196

Nr. Crt	Nr cadastral Nr. topografic	Suprafața* (mp)	Observații / Referințe
A1		10.150	Sector cadastral:14 Teren neimprejmuț;

B. Partea II. Proprietari și acte

Inscrieri privitoare la dreptul de proprietate și alte drepturi reale		Referințe
/		
Act Notarial nr. CM 59, din 07/08/2012 emis de NP RUSESCU ALINA (CM NR.243 SUPLIMENT DIN 16-12-2005);		
B1	Intabulare, drept de PROPRIETATE, dobandit prin Succesiune, cota actuala 1/4, cota initiala 1/4 1) CHIRITESCU CONSTANTA	A1
B2	Intabulare, drept de PROPRIETATE, dobandit prin Succesiune, cota actuala 3/4, cota initiala 3/4 1) CHIRITA MARIA	A1

C. Partea III. SARCINI .

Inscrieri privind dezmembramintele dreptului de proprietate, drepturi reale de garanție și sarcini	Referințe
NU SUNT	

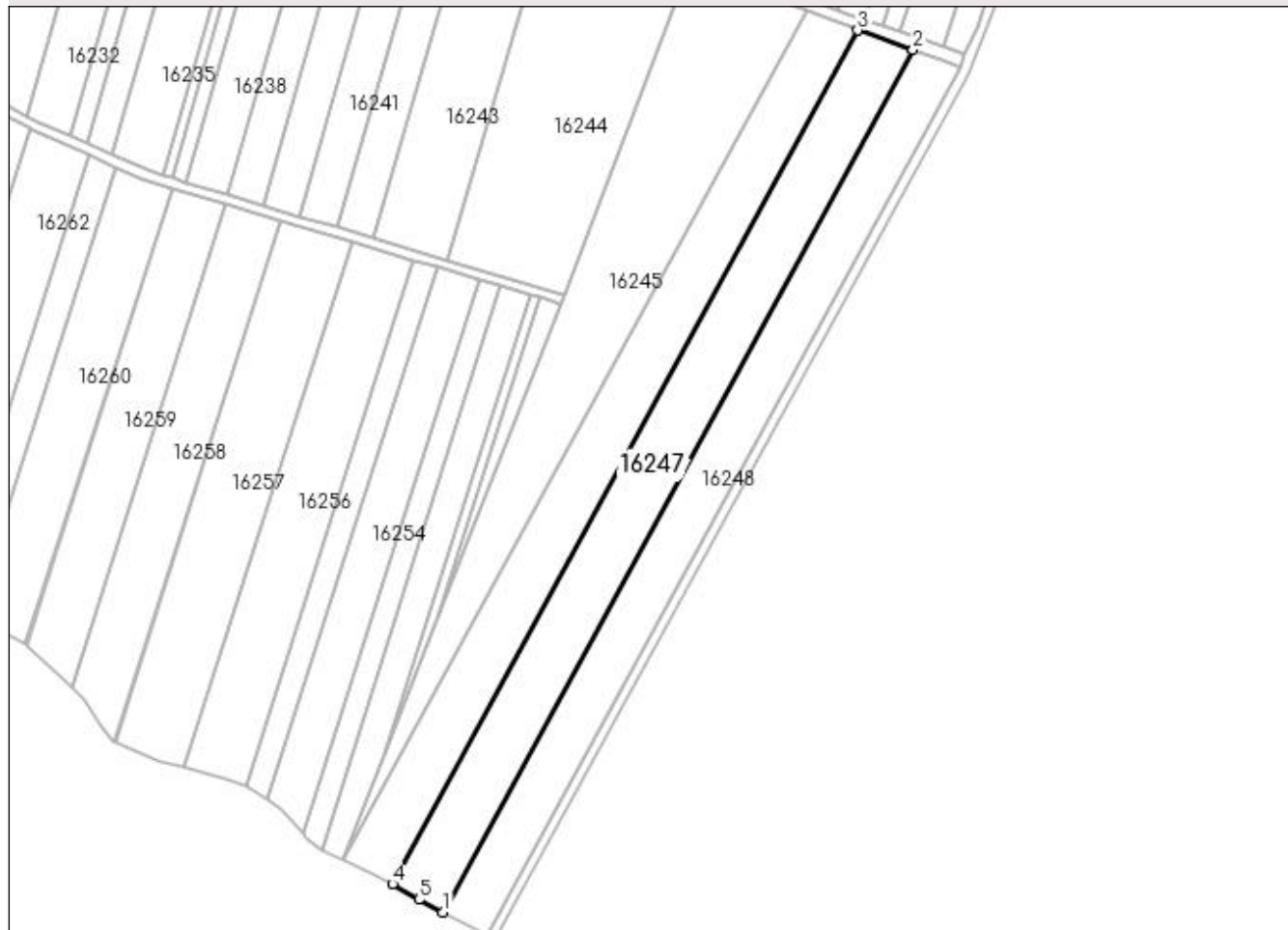
Anexa Nr. 1 La Partea I

Teren

Nr cadastral	Suprafața (mp)*	Observații / Referințe
	10.150	

* Suprafața este determinată în planul de proiecție Stereo 70.

DETALII LINIARE IMOBIL



Date referitoare la teren

Crt	Categorie folosință	Intra vilan	Suprafața (mp)	Tarla	Parcelă	Nr. topo	Observații / Referințe
1	arabil	NU	10.150	96	196	-	

Lungime Segmente

1) Valorile lungimilor segmentelor sunt obținute din proiecție în plan.

Punct început	X / Y	Punct sfârșit	X / Y	Lungime segment (** (m)
1	420.908,105 297.642,525	2	421.107,319 298.007,759	416.032
2	421.107,319 298.007,759	3	421.083,826 298.015,915	24.869
3	421.083,826 298.015,915	4	420.886,655 297.654,37	411.815
4	420.886,655 297.654,37	5	420.897,986 297.647,91	13.043
5	420.897,986 297.647,91	1	420.908,105 297.642,525	11.463

**** Lungimile segmentelor sunt determinate în planul de proiecție Stereo 70 și sunt rotunjite la 1 milimetru.**

***** Distanța dintre puncte este formată din segmente cumulate ce sunt mai mici decât valoarea 1 milimetru.**

**DATE DESPRE IMOBILUL NR. 16248**

Oficiul de Cadastru și Publicitate Imobiliară DOLJ
Biroul de Cadastru și Publicitate Imobiliară Craiova

A. Partea I. Descrierea imobilului

TEREN Extravilan

Adresa: Jud. Dolj, T96, P197

Nr. Crt	Nr cadastral Nr. topografic	Suprafața* (mp)	Observații / Referințe
A1	34818	8.900	Sector cadastral:14 Teren neimprejmit;

B. Partea II. Proprietari și acte

Inscrieri privitoare la dreptul de proprietate și alte drepturi reale		Referințe
177554 / 20/09/2022		
Act Notarial nr. Contract de vanzare cumparare nr. 1896, din 08/09/2022 emis de NP Ionascu Nicolae;		
B1	Intabulare, drept de PROPRIETATE, dobandit prin Conventie, cota actuala 1/1, cota initiala 1/1 1) GORIE ILEANA	A1
B2	se notează faptul că, urmare a transferului intrapatrimonial, imobilul face parte din patrimoniul de afectatiune al lui: GORIE ILEANA INTREPRINDERE INDIVIDUALA,	A1
215934 / 31/10/2022		
Act Notarial nr. CONTRACT DE IPOTECA IMOBILIARA AUT nr.2224, din 27/10/2022 emis de NP CRETAN CARMEN MIHAELA;		
B3	Se noteaza interdictiile de grevare,instrainare,inchiriere, dezmembrare, comasare,construire, restructurare 1) LIBRA INTERNET BANK S.A., CIF:8119644	A1
B4	Se noteaza interdictia de arendare 1) LIBRA INTERNET BANK S.A., CIF:8119644	A1

C. Partea III. SARCINI

Inscrieri privind dezmembramintele dreptului de proprietate, drepturi reale de garanție și sarcini		Referințe
215934 / 31/10/2022		
Act Notarial nr. CONTRACT DE IPOTECA IMOBILIARA AUT nr.2224, din 27/10/2022 emis de NP CRETAN CARMEN MIHAELA;		
C1	Intabulare, drept de IPOTECA, Valoare:208629 RON+alte obligatii aferente creditului 1) LIBRA INTERNET BANK S.A., CIF:8119644	A1

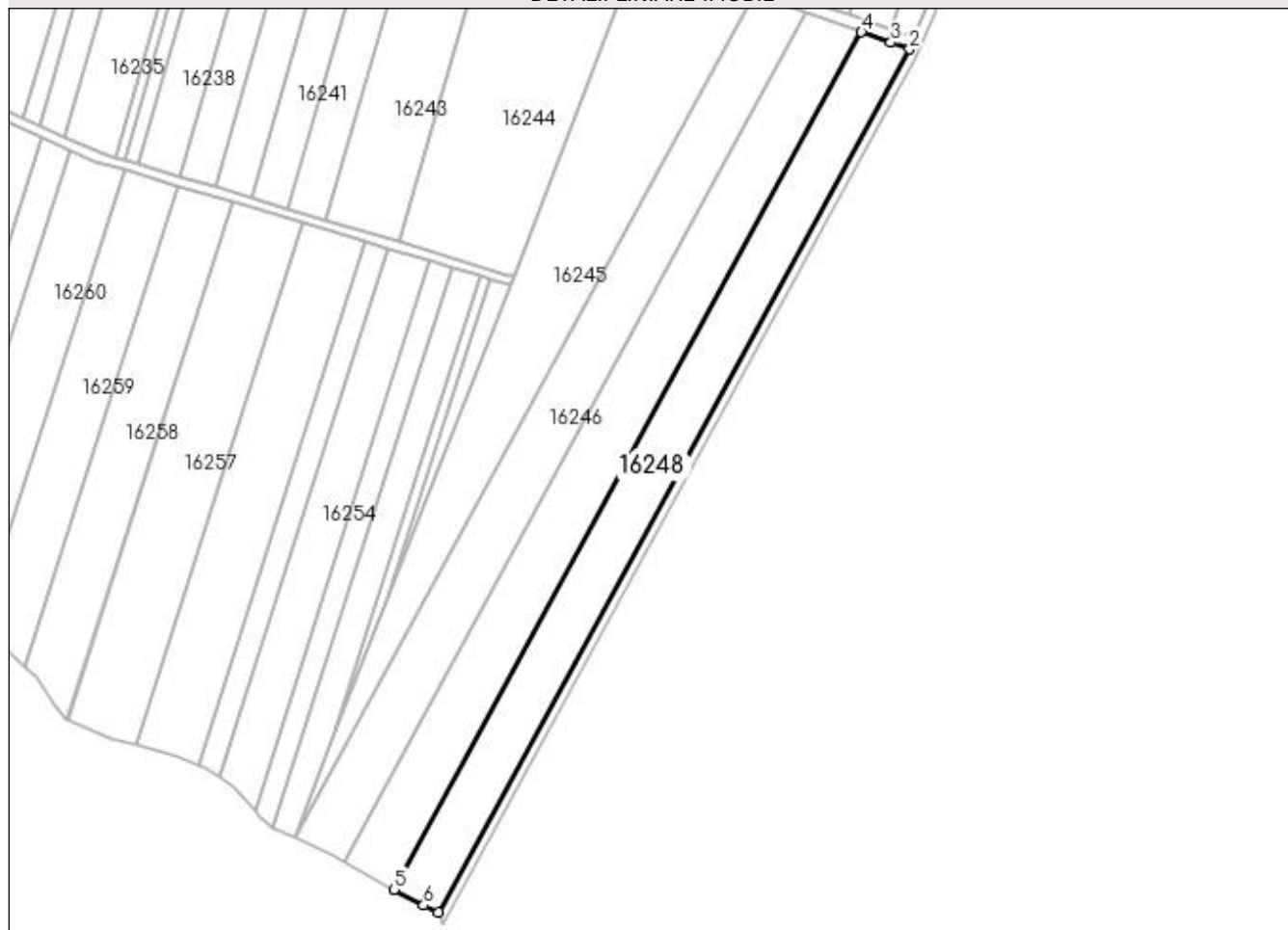
Anexa Nr. 1 La Partea I

Teren

Nr cadastral	Suprafața (mp)*	Observații / Referințe
34818	8.900	

* Suprafața este determinată în planul de proiecție Stereo 70.

DETALII LINIARE IMOBIL



Date referitoare la teren

Crt	Categorie folosință	Intra vilan	Suprafața (mp)	Tarla	Parcelă	Nr. topo	Observații / Referințe
1	arabil	NU	8.900	96	197	-	

Lungime Segmente

1) Valorile lungimilor segmentelor sunt obținute din proiecție în plan.

Punct început	X / Y	Punct sfârșit	X / Y	Lungime segment (** (m)
1	420.927,001 297.632,863	2	421.127,781 298.000,554	418.938
2	421.127,781 298.000,554	3	421.119,751 298.003,321	8.493
3	421.119,751 298.003,321	4	421.107,319 298.007,759	13.2
4	421.107,319 298.007,759	5	420.908,105 297.642,525	416.031
5	420.908,105 297.642,525	6	420.920,759 297.635,79	14.335

Punct început	X / Y	Punct sfârșit	X / Y	Lungime segment (** (m)
6	420.920,759 297.635,79	1	420.927,001 297.632,863	6.894

** Lungimile segmentelor sunt determinate în planul de proiecție Stereo 70 și sunt rotunjite la 1 milimetru.

*** Distanța dintre puncte este formată din segmente cumulate ce sunt mai mici decât valoarea 1 milimetru.

**DATE DESPRE IMOBILUL NR. 16249**

Oficiul de Cadastru și Publicitate Imobiliară DOLJ
 Biroul de Cadastru și Publicitate Imobiliară Craiova

A. Partea I. Descrierea imobilului

TEREN Extravilan

Adresa: Jud. Dolj, T96, De 635/1

Nr. Crt	Nr cadastral Nr. topografic	Suprafața* (mp)	Observații / Referințe
A1		1.809	Sector cadastral:14 Teren neimprejmuit;

B. Partea II. Proprietari și acte

Inscrieri privitoare la dreptul de proprietate și alte drepturi reale	Referințe
/	
Act Normativ nr. HG 965, din 05/09/2002 emis de GUVERNUL ROMANIEI (ANEXA NR. 75 - INVENTARUL BUNURILOR CARE APARTIN DOMENIULUI PUBLIC AL COMUNEI LEU);	
B1	A1
Intabulare, drept de PROPRIETATE, dobandit prin Lege, cota actuala 1/1, cota initiala 1/1 1) COMUNA LEU - DOMENIU PUBLIC, CIF:4553631	

C. Partea III. SARCINI .

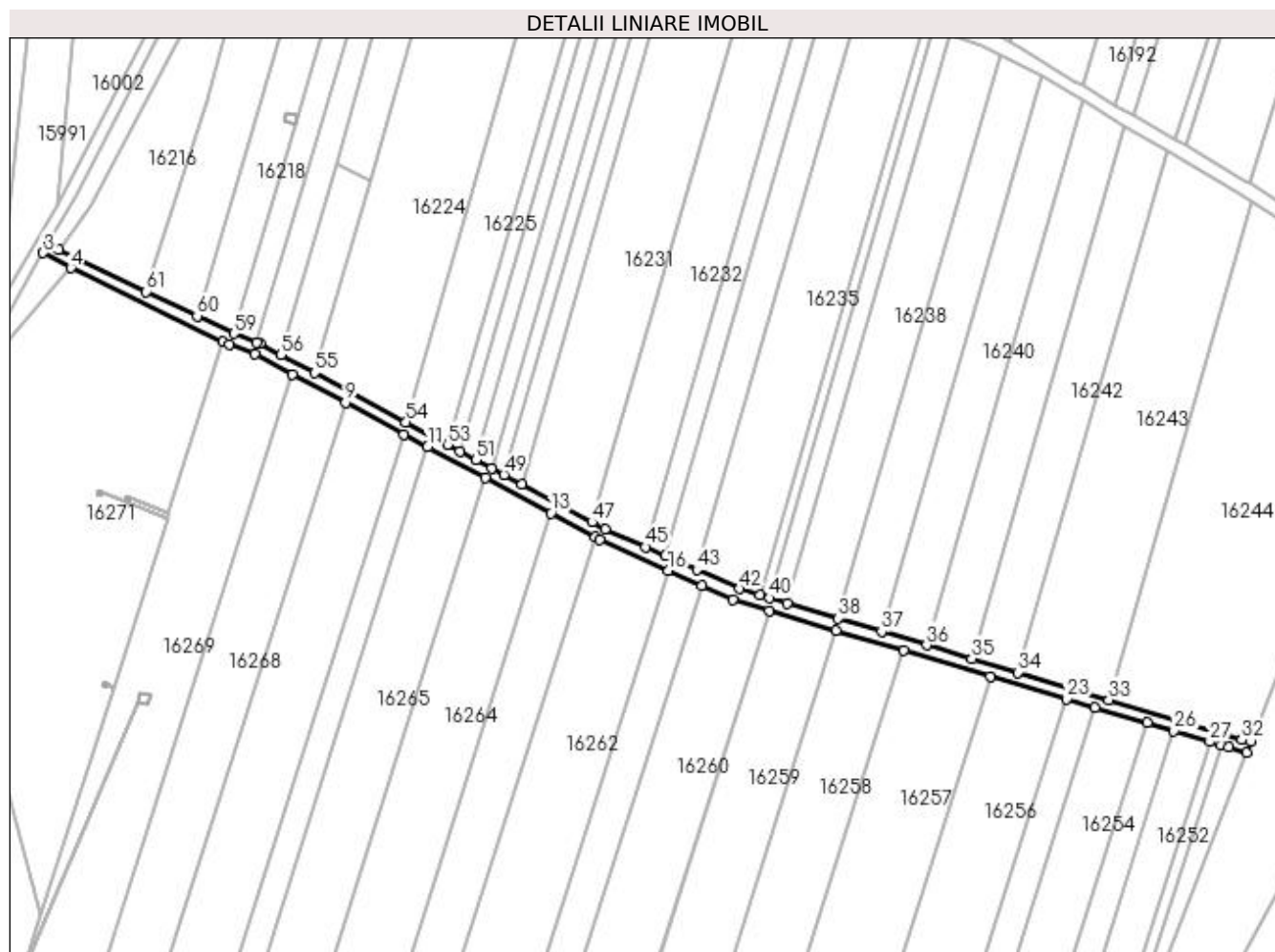
Inscrieri privind dezmembramintele dreptului de proprietate, drepturi reale de garanție și sarcini	Referințe
NU SUNT	

Anexa Nr. 1 La Partea I

Teren

Nr cadastral	Suprafața (mp)*	Observații / Referințe
	1.809	

* Suprafața este determinată în planul de proiecție Stereo 70.



Date referitoare la teren

Crt	Categorie folosință	Intra vilan	Suprafața (mp)	Tarla	Parcelă	Nr. topo	Observații / Referințe
1	drum	NU	1.809	96	De 635/1	-	

Lungime Segmente

1) Valorile lungimilor segmentelor sunt obținute din proiecție în plan.

Punct început	X / Y	Punct sfârșit	X / Y	Lungime segment
1	420.547,821 / 298.073,715	2	420.544,276 / 298.075,843	4.135
4	420.551,931 / 298.067,294	5	420.604,533 / 298.041,944	58.392
7	420.615,527 / 298.037,636	8	420.628,452 / 298.030,679	14.678
10	420.666,951 / 298.009,956	11	420.675,108 / 298.005,566	9.263
13	420.717,66 / 297.982,661	14	420.733,025 / 297.974,391	17.45
16	420.758,201 / 297.962,909	17	420.769,766 / 297.957,696	12.685
2	420.544,276 / 298.075,843	3	420.542,333 / 298.072,509	3.859
5	420.604,533 / 298.041,944	6	420.606,589 / 298.040,953	2.282
8	420.628,452 / 298.030,679	9	420.646,717 / 298.020,848	20.743
11	420.675,108 / 298.005,566	12	420.695,015 / 297.994,851	22.608
14	420.733,025 / 297.974,391	15	420.734,555 / 297.973,567	1.738
17	420.769,766 / 297.957,696	18	420.780,526 / 297.952,846	11.802
3	420.542,333 / 298.072,509	4	420.551,931 / 298.067,294	10.923
6	420.606,589 / 298.040,953	7	420.615,527 / 298.037,636	9.533
9	420.646,717 / 298.020,848	10	420.666,951 / 298.009,956	22.979
12	420.695,015 / 297.994,851	13	420.717,66 / 297.982,661	25.717
15	420.734,555 / 297.973,567	16	420.758,201 / 297.962,909	25.937
18	420.780,526 / 297.952,846	19	420.793,176 / 297.949,081	13.199

Punct început	X / Y	Punct sfârșit	X / Y	Lungime segment	Punct început	X / Y	Punct sfârșit	X / Y	Lungime segment	Punct început	X / Y	Punct sfârșit	X / Y	Lungime segment
19	420.793,176 297.949,081	20	420.816,119 297.942,252	23.938	20	420.816,119 297.942,252	21	420.839,539 297.935,282	24.435	21	420.839,539 297.935,282	22	420.869,384 297.926,4	31.14
22	420.869,384 297.926,4	23	420.895,672 297.918,576	27.427	23	420.895,672 297.918,576	24	420.905,556 297.915,634	10.312	24	420.905,556 297.915,634	25	420.923,539 297.910,282	18.762
25	420.923,539 297.910,282	26	420.932,774 297.907,533	9.636	26	420.932,774 297.907,533	27	420.945,118 297.903,86	12.879	27	420.945,118 297.903,86	28	420.948,997 297.902,705	4.047
28	420.948,997 297.902,705	29	420.951,604 297.901,929	2.72	29	420.951,604 297.901,929	30	420.957,916 297.900,051	6.586	30	420.957,916 297.900,051	31	420.959,401 297.903,839	4.069
31	420.959,401 297.903,839	32	420.956,184 297.904,455	3.276	32	420.956,184 297.904,455	33	420.910,245 297.918,268	47.971	33	420.910,245 297.918,268	34	420.878,817 297.927,718	32.817
34	420.878,817 297.927,718	35	420.863,025 297.932,467	16.491	35	420.863,025 297.932,467	36	420.847,378 297.937,172	16.339	36	420.847,378 297.937,172	37	420.831,873 297.941,834	16.19
37	420.831,873 297.941,834	38	420.816,876 297.946,343	15.661	38	420.816,876 297.946,343	39	420.799,337 297.951,617	18.314	39	420.799,337 297.951,617	40	420.793,241 297.953,45	6.366
40	420.793,241 297.953,45	41	420.789,748 297.954,5	3.648	41	420.789,748 297.954,5	42	420.782,749 297.956,604	7.308	42	420.782,749 297.956,604	43	420.768,031 297.963,121	16.096
43	420.768,031 297.963,121	44	420.757,112 297.967,955	11.941	44	420.757,112 297.967,955	45	420.750,266 297.970,986	7.488	45	420.750,266 297.970,986	46	420.736,316 297.977,162	15.256
46	420.736,316 297.977,162	47	420.731,851 297.979,566	5.071	47	420.731,851 297.979,566	48	420.707,532 297.992,656	27.618	48	420.707,532 297.992,656	49	420.701,494 297.995,906	6.856
49	420.701,494 297.995,906	50	420.697,204 297.998,215	4.872	50	420.697,204 297.998,215	51	420.691,771 298.001,14	6.171	51	420.691,771 298.001,14	52	420.686,327 298.004,07	6.182
52	420.686,327 298.004,07	53	420.682,0 298.006,399	4.915	53	420.682,0 298.006,399	54	420.667,602 298.014,149	16.351	54	420.667,602 298.014,149	55	420.636,0 298.031,159	35.889
55	420.636,0 298.031,159	56	420.624,491 298.037,354	13.071	56	420.624,491 298.037,354	57	420.617,179 298.041,29	8.304	57	420.617,179 298.041,29	58	420.616,17 298.041,664	1.076
58	420.616,17 298.041,664	59	420.608,157 298.044,638	8.547	59	420.608,157 298.044,638	60	420.595,495 298.050,74	14.055	60	420.595,495 298.050,74	61	420.577,992 298.059,175	19.43
61	420.577,992 298.059,175	1	420.547,821 298.073,715	33.491										

** Lungimile segmentelor sunt determinate în planul de proiecție Stereo 70 și sunt rotunjite la 1 milimetru.

*** Distanța dintre puncte este formată din segmente cumulate ce sunt mai mici decât valoarea 1 milimetru.

**DATE DESPRE IMOBILUL NR. 16250**

Oficiul de Cadastru și Publicitate Imobiliară DOLJ
Biroul de Cadastru și Publicitate Imobiliară Craiova

A. Partea I. Descrierea imobilului

TEREN Extravilan

Adresa: Jud. Dolj, T96

Nr. Crt	Nr cadastral Nr. topografic	Suprafața* (mp)	Observații / Referințe
A1		661	Sector cadastral:14 Teren neimprejmuit;

B. Partea II. Proprietari și acte

Inscrieri privitoare la dreptul de proprietate și alte drepturi reale		Referințe
/		
Act Normativ nr. LEGE 7, din 13/03/1996 emis de PARLAMENT;		
B1	Inscrierea provizorie, drept de PROPRIETATE, dobandit prin Lege, cota actuala 1/1, cota initiala 1/1 1) NEIDENTIFICAT NEIDENTIFICAT	A1

C. Partea III. SARCINI .

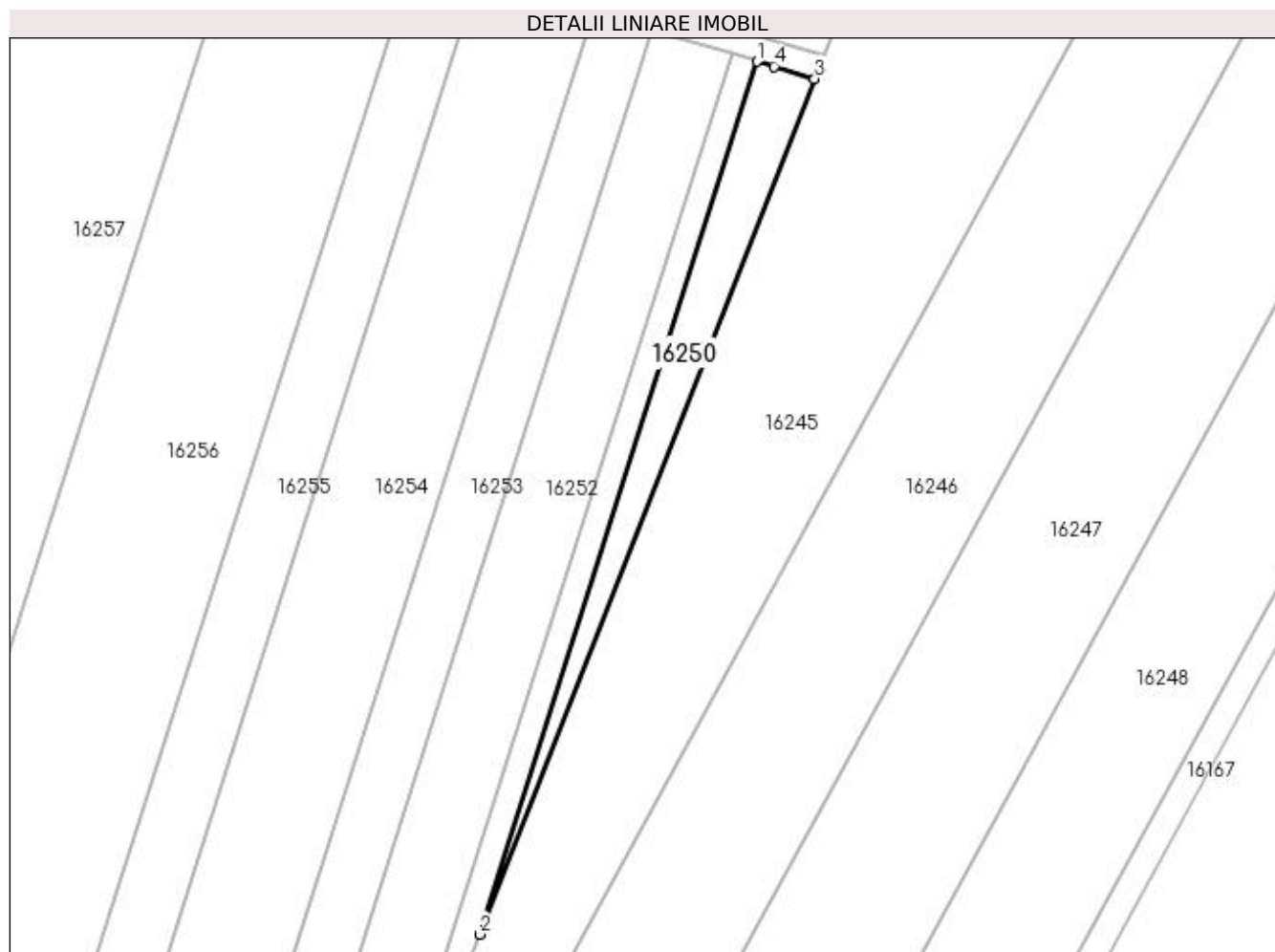
Inscrieri privind dezmembramintele dreptului de proprietate, drepturi reale de garanție și sarcini	Referințe
NU SUNT	

Anexa Nr. 1 La Partea I

Teren

Nr cadastral	Suprafața (mp)*	Observații / Referințe
	661	

* Suprafața este determinată în planul de proiecție Stereo 70.



Date referitoare la teren

Crt	Categorie folosință	Intra vilan	Suprafața (mp)	Tarla	Parcelă	Nr. topo	Observații / Referințe
1	arabil	NU	661	96	-	-	

Lungime Segmente

1) Valorile lungimilor segmentelor sunt obținute din proiecție în plan.

Punct început	X / Y	Punct sfârșit	X / Y	Lungime segment (** (m)
1	420.948,997 297.902,705	2	420.905,887 297.767,297	142.105
2	420.905,887 297.767,297	3	420.957,916 297.900,051	142.585
3	420.957,916 297.900,051	4	420.951,604 297.901,929	6.586
4	420.951,604 297.901,929	1	420.948,997 297.902,705	2.72

**** Lungimile segmentelor sunt determinate în planul de proiecție Stereo 70 și sunt rotunjite la 1 milimetru.**

***** Distanța dintre puncte este formată din segmente cumulate ce sunt mai mici decât valoarea 1 milimetru.**

**DATE DESPRE IMOBILUL NR. 16251**

Oficiul de Cadastru și Publicitate Imobiliară DOLJ
Biroul de Cadastru și Publicitate Imobiliară Craiova

A. Partea I. Descrierea imobilului

TEREN Extravilan

Adresa: Jud. Dolj, T96, P200

Nr. Crt	Nr cadastral Nr. topografic	Suprafața* (mp)	Observații / Referințe
A1		700	Sector cadastral:14 Teren neimprejmuit;

B. Partea II. Proprietari și acte

Inscrieri privitoare la dreptul de proprietate și alte drepturi reale		Referințe
/		
Act Notarial nr. CONTRACT DE PARTAJ VOLUNTAR AUT. 3701, din 21/12/2005 emis de NP MARIA MAGDALENA FAURAR (CONTRACT DE PARTAJ VOLUNTAR AUT.2866 DIN 24-11-2004 CM NR.194 DIN 21-12-2005);		
B1	Intabulare, drept de PROPRIETATE, dobandit prin lesire Din Individiziune, cota actuala 1/1, cota initiala 1/1 1) FIERTU GIOGICA	A1

C. Partea III. SARCINI .

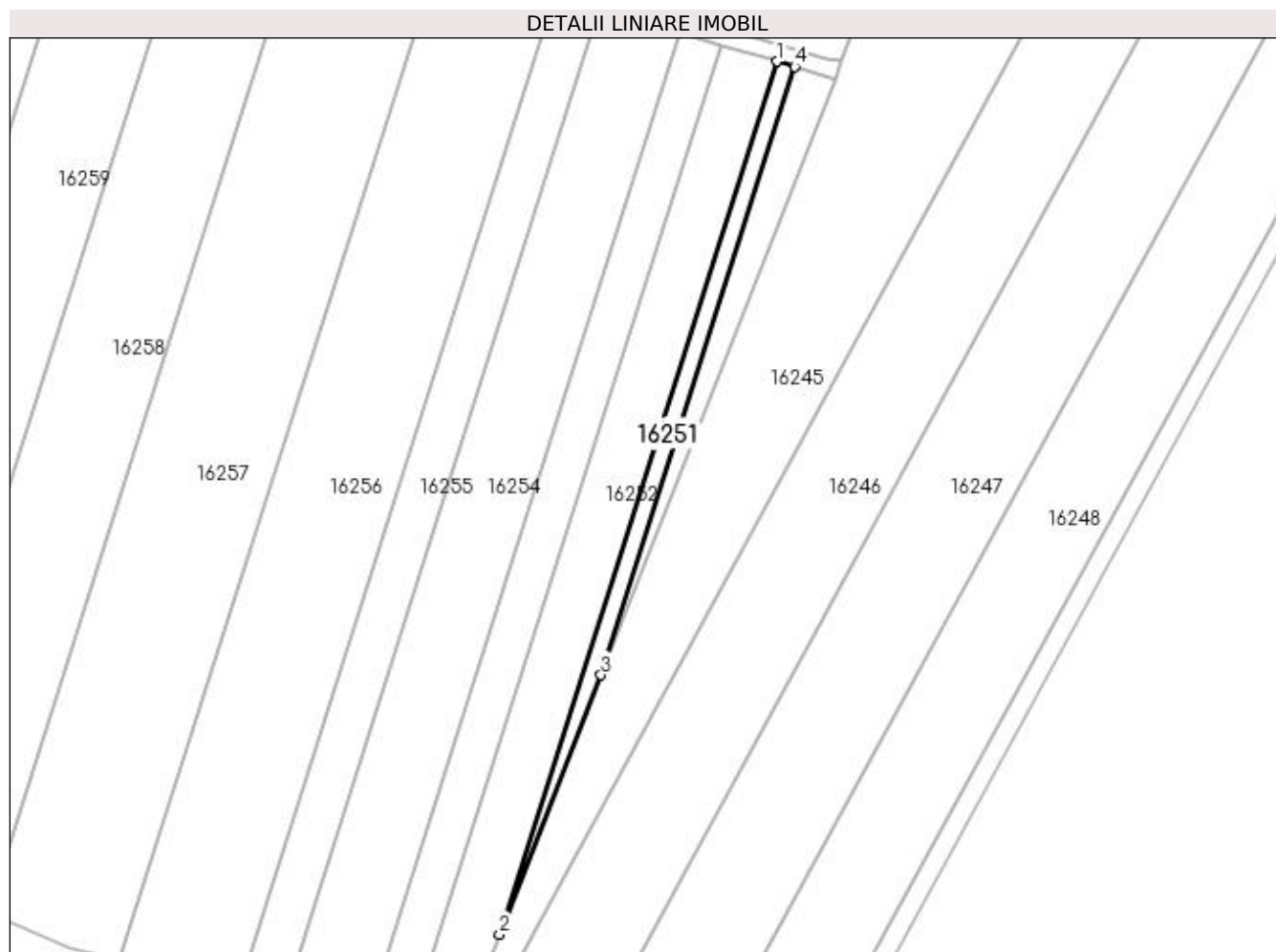
Inscrieri privind dezmembramintele dreptului de proprietate, drepturi reale de garanție și sarcini	Referințe
NU SUNT	

Anexa Nr. 1 La Partea I

Teren

Nr cadastral	Suprafața (mp)*	Observații / Referințe
	700	

* Suprafața este determinată în planul de proiecție Stereo 70.



Date referitoare la teren

Crt	Categorie folosință	Intra vilan	Suprafața (mp)	Tarla	Parcelă	Nr. topo	Observații / Referințe
1	arabil	NU	700	96	200	-	

Lungime Segmente

1) Valorile lungimilor segmentelor sunt obținute din proiecție în plan.

Punct început	X / Y	Punct sfârșit	X / Y	Lungime segment (** (m)
1	420.945,118 297.903,86	2	420.883,261 297.709,567	203.902
2	420.883,261 297.709,567	3	420.905,887 297.767,297	62.005
3	420.905,887 297.767,297	4	420.948,997 297.902,705	142.105
4	420.948,997 297.902,705	1	420.945,118 297.903,86	4.047

**** Lungimile segmentelor sunt determinate în planul de proiecție Stereo 70 și sunt rotunjite la 1 milimetru.**

***** Distanța dintre puncte este formată din segmente cumulate ce sunt mai mici decât valoarea 1 milimetru.**

**DATE DESPRE IMOBILUL NR. 16252**

Oficiul de Cadastru și Publicitate Imobiliară DOLJ
Biroul de Cadastru și Publicitate Imobiliară Craiova

A. Partea I. Descrierea imobilului

TEREN Extravilan

Adresa: Jud. Dolj, T96, P201/1

Nr. Crt	Nr cadastral Nr. topografic	Suprafața* (mp)	Observații / Referințe
A1		3.162	Sector cadastral:14 Teren neimprejmuit;

B. Partea II. Proprietari și acte

Inscrieri privitoare la dreptul de proprietate și alte drepturi reale		Referințe
/		
Act Notarial nr. ACT DE PARTAJ VOLUNTAR AUT.617, din 22/03/2021 emis de NP IONASCU NICOLAE (CONVENTIE AUT. 616 DIN 22-03-2021);		
B1	Intabulare, drept de PROPRIETATE, dobandit prin lesire Din Individiziune, cota actuala 1/1, cota initiala 1/1 1) DRAGOMIR LICUTA	A1

C. Partea III. SARCINI .

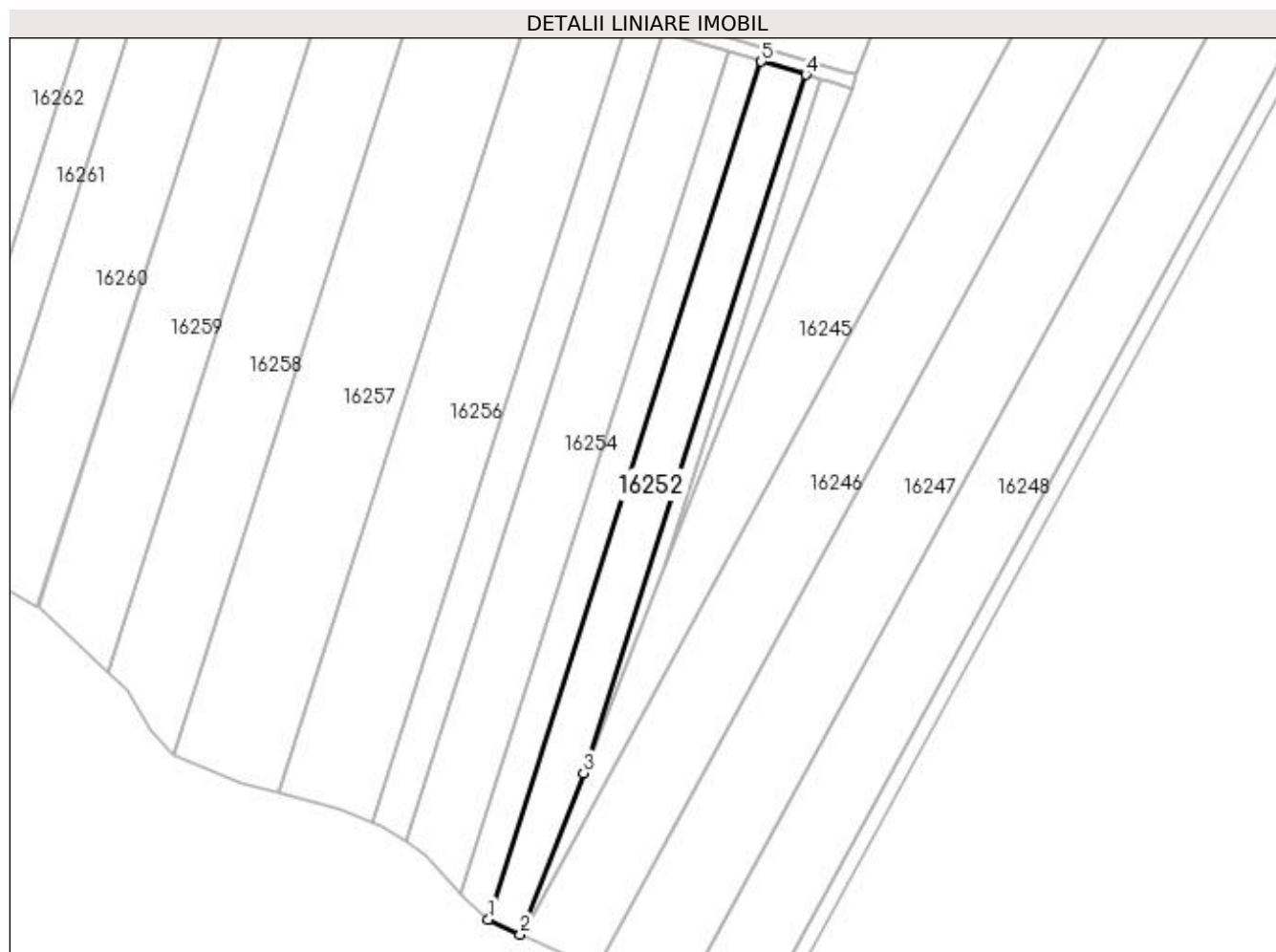
Inscrieri privind dezmembramintele dreptului de proprietate, drepturi reale de garanție și sarcini	Referințe
NU SUNT	

Anexa Nr. 1 La Partea I

Teren

Nr cadastral	Suprafața (mp)*	Observații / Referințe
	3.162	

* Suprafața este determinată în planul de proiecție Stereo 70.



Date referitoare la teren

Crt	Categorie folosință	Intra vilan	Suprafața (mp)	Tarla	Parcelă	Nr. topo	Observații / Referințe
1	arabil	NU	3.162	96	201/1	-	

Lungime Segmente

1) Valorile lungimilor segmentelor sunt obținute din proiecție în plan.

Punct început	X / Y	Punct sfârșit	X / Y	Lungime segment (** (m)
1	420.856,771 297.668,81	2	420.865,656 297.664,648	9.811
2	420.865,656 297.664,648	3	420.883,261 297.709,567	48.246
3	420.883,261 297.709,567	4	420.945,118 297.903,86	203.902
4	420.945,118 297.903,86	5	420.932,774 297.907,533	12.879
5	420.932,774 297.907,533	1	420.856,771 297.668,81	250.53

**** Lungimile segmentelor sunt determinate în planul de proiecție Stereo 70 și sunt rotunjite la 1 milimetru.**

***** Distanța dintre puncte este formată din segmente cumulate ce sunt mai mici decât valoarea 1 milimetru.**

**DATE DESPRE IMOBILUL NR. 16253**

Oficiul de Cadastru și Publicitate Imobiliară DOLJ
 Biroul de Cadastru și Publicitate Imobiliară Craiova

A. Partea I. Descrierea imobilului

TEREN Extravilan

Adresa: Jud. Dolj, T96, P202

Nr. Crt	Nr cadastral Nr. topografic	Suprafața* (mp)	Observații / Referințe
A1		2.394	Sector cadastral:14 Teren neimprejmuit;

B. Partea II. Proprietari și acte

Inscrieri privitoare la dreptul de proprietate și alte drepturi reale		Referințe
/		
Act Notarial nr. ACT DE PARTAJ VOLUNTAR AUT.617, din 22/03/2021 emis de NP IONASCU NICOLAE (CONVENTIE AUT. 616 DIN 22-03-2021);		
B1	Intabulare, drept de PROPRIETATE, dobandit prin lesire Din Individiziune, cota actuala 1/1, cota initiala 1/1 1) DRAGOMIR LICUTA	A1

C. Partea III. SARCINI .

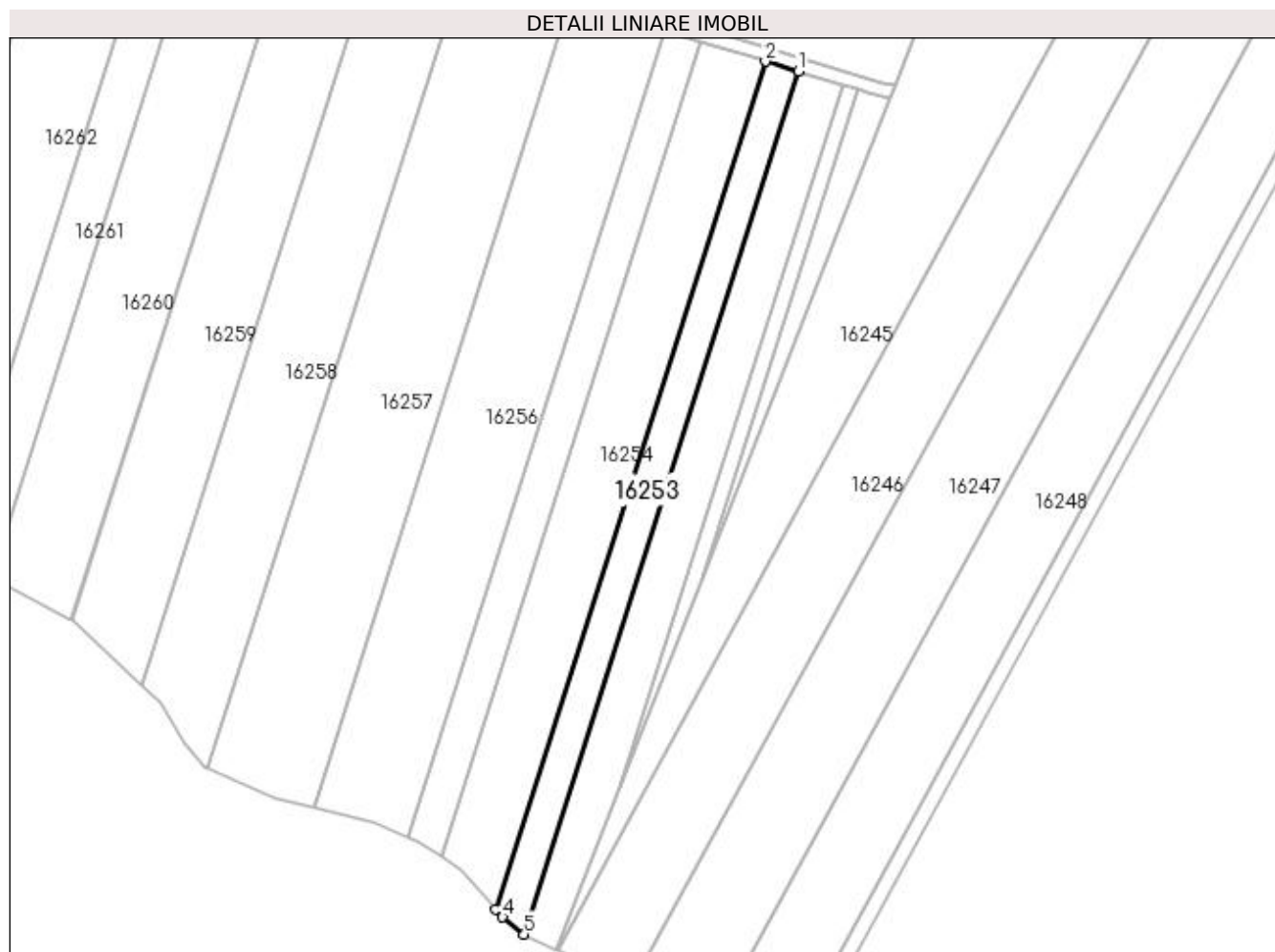
Inscrieri privind dezmembramintele dreptului de proprietate, drepturi reale de garanție și sarcini	Referințe
NU SUNT	

Anexa Nr. 1 La Partea I

Teren

Nr cadastral	Suprafața (mp)*	Observații / Referințe
	2.394	

* Suprafața este determinată în planul de proiecție Stereo 70.



Date referitoare la teren

Crt	Categorie folosință	Intra vilan	Suprafața (mp)	Tarla	Parcelă	Nr. topo	Observații / Referințe
1	arabil	NU	2.394	96	202	-	

Lungime Segmente

1) Valorile lungimilor segmentelor sunt obținute din proiecție în plan.

Punct început	X / Y	Punct sfârșit	X / Y	Lungime segment (** (m)
1	420.932,774 297.907,533	2	420.923,539 297.910,282	9.636
2	420.923,539 297.910,282	3	420.848,886 297.675,799	246.08
3	420.848,886 297.675,799	4	420.850,847 297.673,584	2.958
4	420.850,847 297.673,584	5	420.856,771 297.668,81	7.608
5	420.856,771 297.668,81	1	420.932,774 297.907,533	250.53

**** Lungimile segmentelor sunt determinate în planul de proiecție Stereo 70 și sunt rotunjite la 1 milimetru.**

***** Distanța dintre puncte este formată din segmente cumulate ce sunt mai mici decât valoarea 1 milimetru.**

**DATE DESPRE IMOBILUL NR. 16254**

Oficiul de Cadastru și Publicitate Imobiliară DOLJ
Biroul de Cadastru și Publicitate Imobiliară Craiova

A. Partea I. Descrierea imobilului

TEREN Extravilan

Adresa: Jud. Dolj, T96, P203

Nr. Crt	Nr cadastral Nr. topografic	Suprafața* (mp)	Observații / Referințe
A1		4.514	Sector cadastral:14 Teren neimprejmuit;

B. Partea II. Proprietari și acte

Inscrieri privitoare la dreptul de proprietate și alte drepturi reale		Referințe
/		
Act Notarial nr. CONTRACT DE PARTAJ VOLUNTAR AUT. 3701, din 21/12/2005 emis de NP MARIA MAGDALENA FAURAR (CONTRACT DE PARTAJ VOLUNTAR AUT.2866 DIN 24-11-2004 CM NR.194 DIN 21-12-2005);		
B1	Intabulare, drept de PROPRIETATE, dobandit prin lesire Din Individiziune, cota actuala 1/1, cota initiala 1/1 1) FIERTU GIOGICA	A1

C. Partea III. SARCINI .

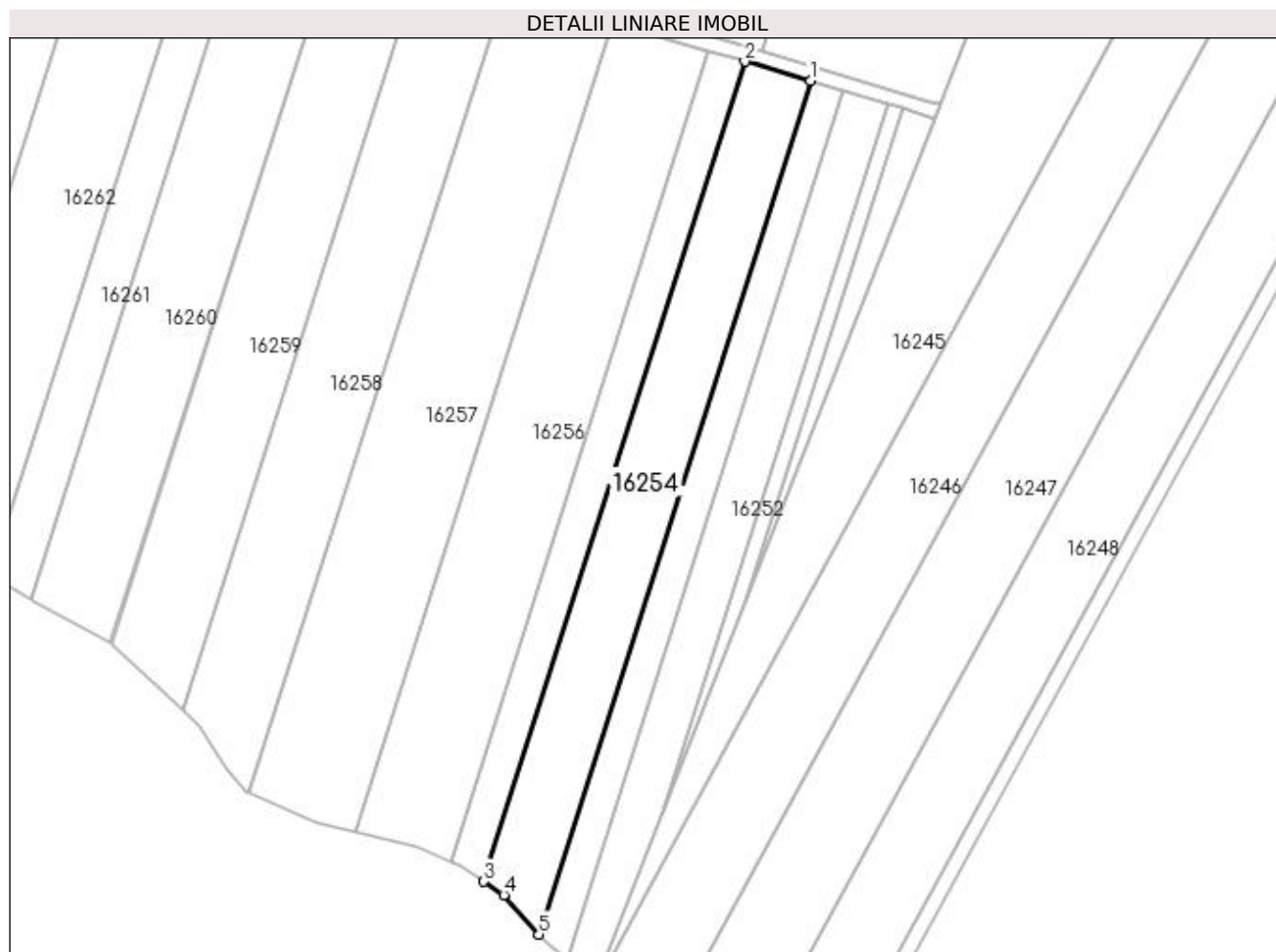
Inscrieri privind dezmembramintele dreptului de proprietate, drepturi reale de garanție și sarcini	Referințe
NU SUNT	

Anexa Nr. 1 La Partea I

Teren

Nr cadastral	Suprafața (mp)*	Observații / Referințe
	4.514	

* Suprafața este determinată în planul de proiecție Stereo 70.



Date referitoare la teren

Crt	Categorie folosință	Intra vilan	Suprafața (mp)	Tarla	Parcelă	Nr. topo	Observații / Referințe
1	arabil	NU	4.514	96	203	-	

Lungime Segmente

1) Valorile lungimilor segmentelor sunt obținute din proiecție în plan.

Punct început	X / Y	Punct sfârșit	X / Y	Lungime segment (** (m)
1	420.923,539 297.910,282	2	420.905,556 297.915,634	18.762
2	420.905,556 297.915,634	3	420.833,809 297.690,279	236.501
3	420.833,809 297.690,279	4	420.839,27 297.686,662	6.55
4	420.839,27 297.686,662	5	420.848,886 297.675,799	14.508
5	420.848,886 297.675,799	1	420.923,539 297.910,282	246.08

**** Lungimile segmentelor sunt determinate în planul de proiecție Stereo 70 și sunt rotunjite la 1 milimetru.**

***** Distanța dintre puncte este formată din segmente cumulate ce sunt mai mici decât valoarea 1 milimetru.**

**DATE DESPRE IMOBILUL NR. 16255**

Oficiul de Cadastru și Publicitate Imobiliară DOLJ
Biroul de Cadastru și Publicitate Imobiliară Craiova

A. Partea I. Descrierea imobilului

TEREN Extravilan

Adresa: Jud. Dolj, T96, P204

Nr. Crt	Nr cadastral Nr. topografic	Suprafața* (mp)	Observații / Referințe
A1		2.423	Sector cadastral:14 Teren neimprejmuit;

B. Partea II. Proprietari și acte

Inscrieri privitoare la dreptul de proprietate și alte drepturi reale	Referințe
/	
Act Administrativ nr. TDP 2841, din 29/07/2004 emis de COMISIA JUDETEANA DOLJ;	
B1	A1
Intabulare, drept de PROPRIETATE, dobandit prin Reconstituire, cota actuala 1/1, cota inițiala 1/1 1) BADEA ION , LIPSĂ CNP	

C. Partea III. SARCINI .

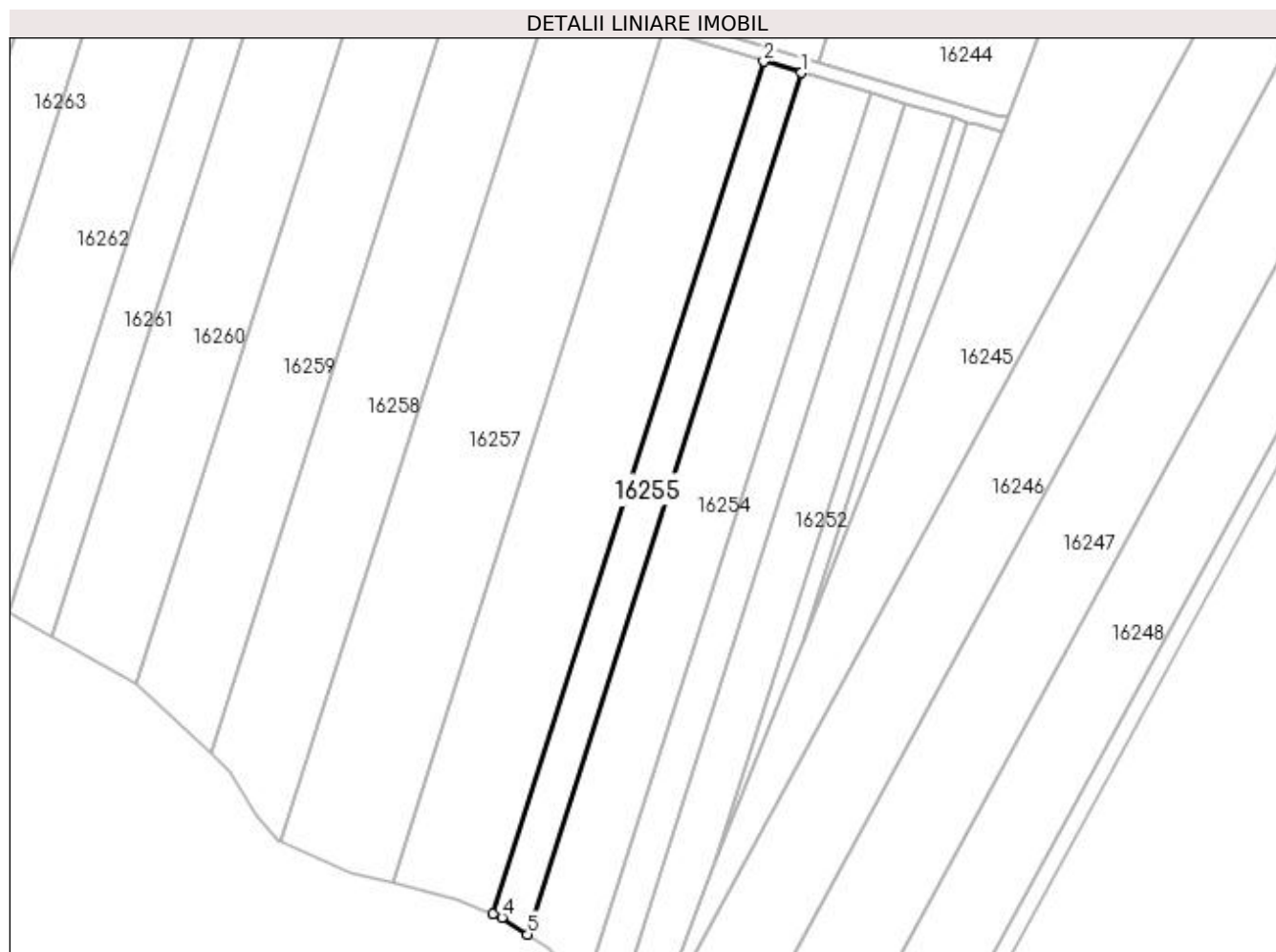
Inscrieri privind dezmembramintele dreptului de proprietate, drepturi reale de garanție și sarcini	Referințe
NU SUNT	

Anexa Nr. 1 La Partea I

Teren

Nr cadastral	Suprafața (mp)*	Observații / Referințe
	2.423	

* Suprafața este determinată în planul de proiecție Stereo 70.



Date referitoare la teren

Crt	Categorie folosință	Intravilan	Suprafața (mp)	Tarla	Parcelă	Nr. topo	Observații / Referințe
1	arabil	NU	2.423	96	204	-	

Lungime Segmente

1) Valorile lungimilor segmentelor sunt obținute din proiecție în plan.

Punct început	X / Y	Punct sfârșit	X / Y	Lungime segment (** (m)
1	420.905,556 297.915,634	2	420.895,672 297.918,576	10.312
2	420.895,672 297.918,576	3	420.824,717 297.695,705	233.893
3	420.824,717 297.695,705	4	420.827,138 297.694,697	2.623
4	420.827,138 297.694,697	5	420.833,809 297.690,279	8.002
5	420.833,809 297.690,279	1	420.905,556 297.915,634	236.501

**** Lungimile segmentelor sunt determinate în planul de proiecție Stereo 70 și sunt rotunjite la 1 milimetru.**

***** Distanța dintre puncte este formată din segmente cumulate ce sunt mai mici decât valoarea 1 milimetru.**

**DATE DESPRE IMOBILUL NR. 16256**

Oficiul de Cadastru și Publicitate Imobiliară DOLJ
 Biroul de Cadastru și Publicitate Imobiliară Craiova

A. Partea I. Descrierea imobilului

TEREN Extravilan

Adresa: Jud. Dolj, T96, P205

Nr. Crt	Nr cadastral Nr. topografic	Suprafața* (mp)	Observații / Referințe
A1	34568	6.396	Sector cadastral:14 Teren neimprejmuit;

B. Partea II. Proprietari și acte

Inscrieri privitoare la dreptul de proprietate și alte drepturi reale	Referințe
90389 / 16/05/2022	
Act Notarial nr. CONTRACT DE VANZARE AUT. NR. 1910, din 12/05/2022 emis de Nicolae Balas Didina;	
B1	A1
Intabulare, drept de PROPRIETATE, dobandit prin Conventie, cota actuala 1/1, cota initiala 1/1	
1) DELTA BERCENI INVEST SRL, CIF:22046319	

C. Partea III. SARCINI .

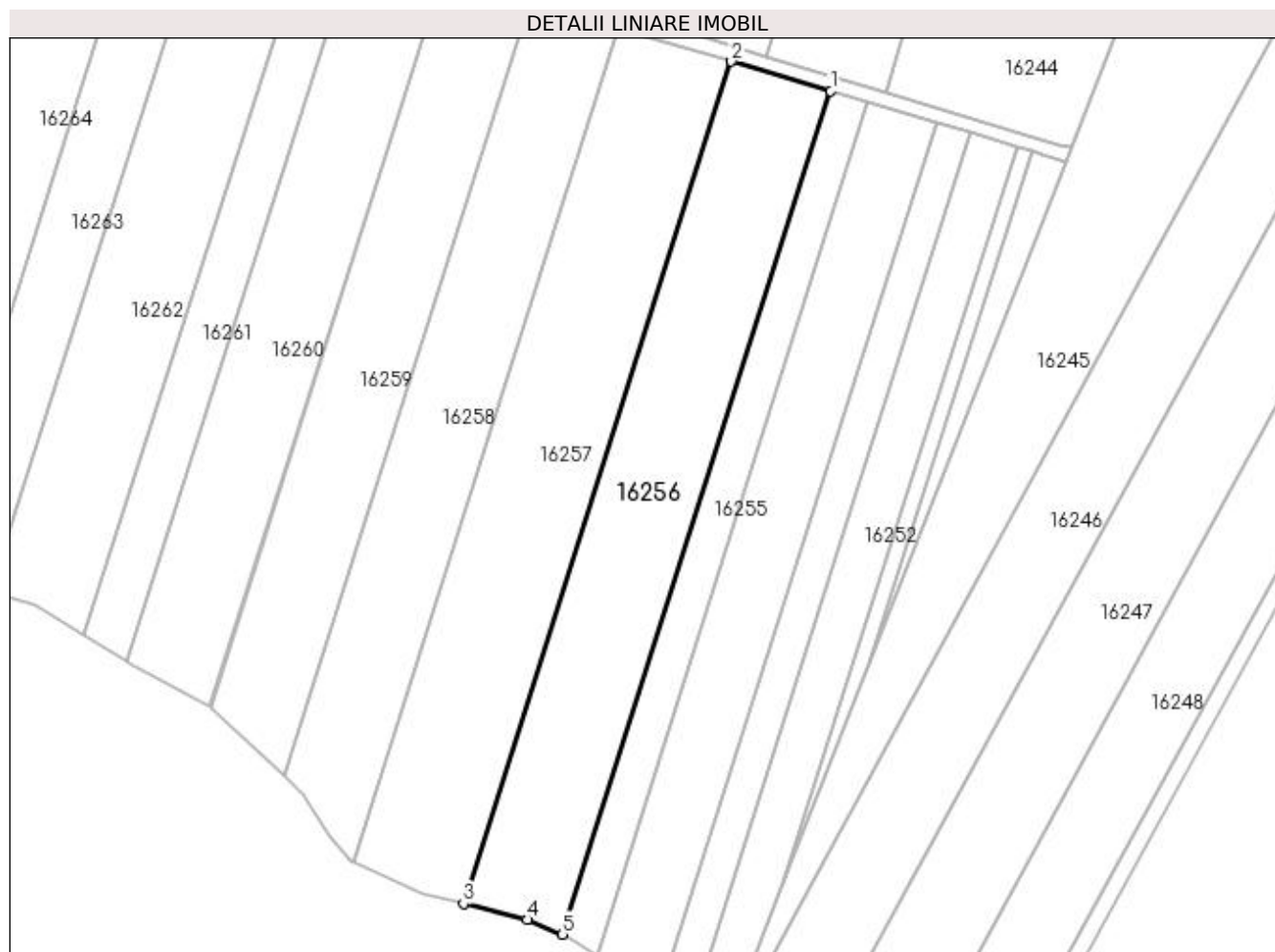
Inscrieri privind dezmembramintele dreptului de proprietate, drepturi reale de garanție și sarcini	Referințe
NU SUNT	

Anexa Nr. 1 La Partea I

Teren

Nr cadastral	Suprafața (mp)*	Observații / Referințe
34568	6.396	

* Suprafața este determinată în planul de proiecție Stereo 70.



Date referitoare la teren

Crt	Categorie folosință	Intra vilan	Suprafața (mp)	Tarla	Parcelă	Nr. topo	Observații / Referințe
1	arabil	NU	6.396	96	205	-	Teren extravilan neimprejmuit

Lungime Segmente

1) Valorile lungimilor segmentelor sunt obținute din proiecție în plan.

Punct început	X / Y	Punct sfârșit	X / Y	Lungime segment (** (m)
1	420.895,672 297.918,576	2	420.869,384 297.926,4	27.427
2	420.869,384 297.926,4	3	420.798,539 297.703,876	233.529
3	420.798,539 297.703,876	4	420.815,422 297.699,574	17.422
4	420.815,422 297.699,574	5	420.824,717 297.695,705	10.067
5	420.824,717 297.695,705	1	420.895,672 297.918,576	233.893

**** Lungimile segmentelor sunt determinate în planul de proiecție Stereo 70 și sunt rotunjite la 1 milimetru.**

***** Distanța dintre puncte este formată din segmente cumulate ce sunt mai mici decât valoarea 1 milimetru.**

**DATE DESPRE IMOBILUL NR. 16257**

Oficiul de Cadastru și Publicitate Imobiliară DOLJ
Biroul de Cadastru și Publicitate Imobiliară Craiova

A. Partea I. Descrierea imobilului

TEREN Extravilan

Adresa: Jud. Dolj, T96, P206

Nr. Crt	Nr cadastral Nr. topografic	Suprafața* (mp)	Observații / Referințe
A1		7.260	Sector cadastral:14 Teren neimprejmuit;

B. Partea II. Proprietari și acte

Inscrieri privitoare la dreptul de proprietate și alte drepturi reale		Referințe
/		
Act Administrativ nr. TDP 2179, din 31/01/2003 emis de COMISIA JUDETEANA DOLJ (CERTIFICAT DECES SERIA D11 NR.431086);		
B1	Intabulare, drept de PROPRIETATE, dobandit prin Reconstituire, cota actuala 1/1, cota initiala 1/1 1) CIUREA TINCA, LIPSĂ CNP	A1

C. Partea III. SARCINI .

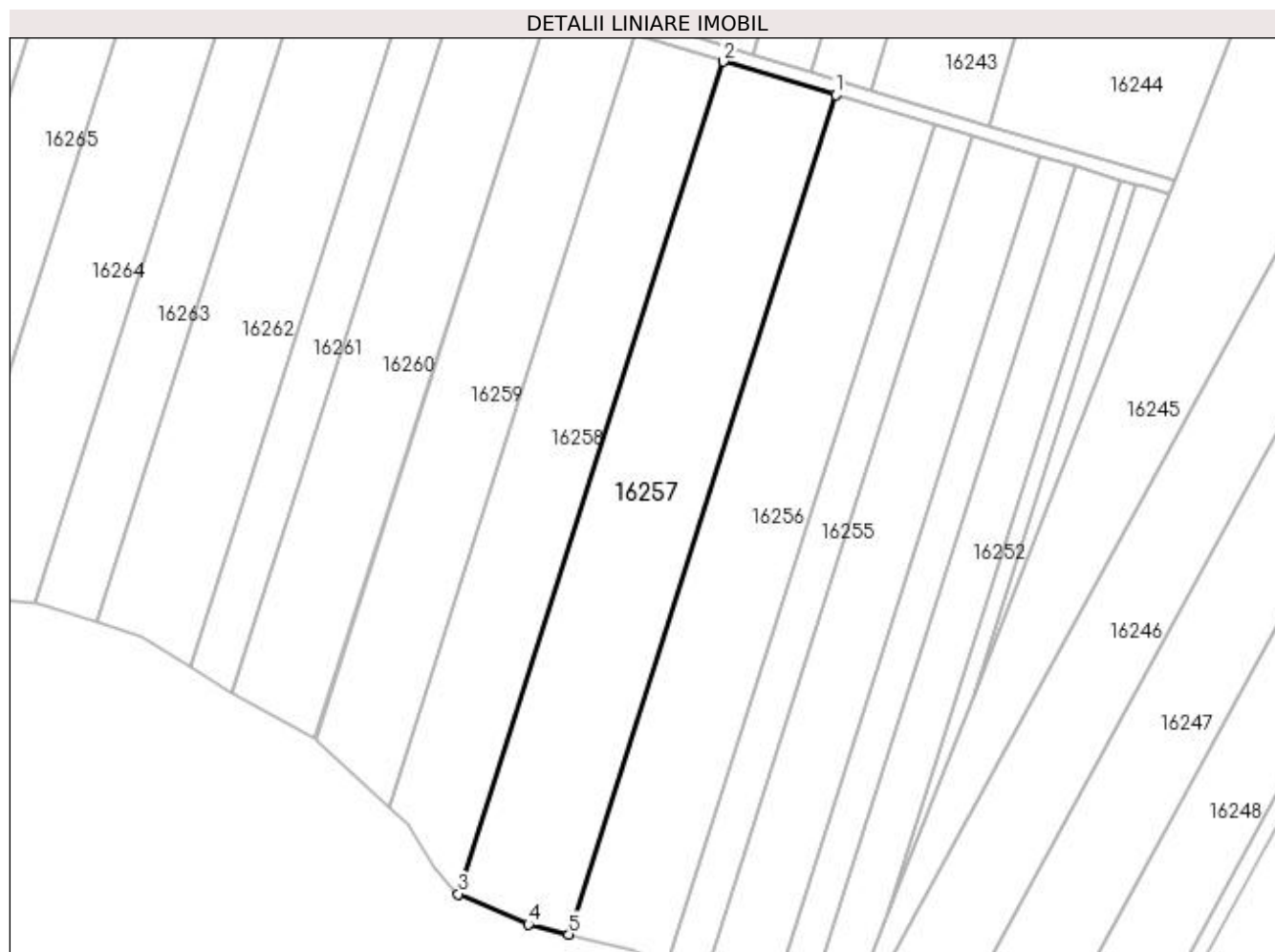
Inscrieri privind dezmembramintele dreptului de proprietate, drepturi reale de garanție și sarcini	Referințe
NU SUNT	

Anexa Nr. 1 La Partea I

Teren

Nr cadastral	Suprafața (mp)*	Observații / Referințe
	7.260	

* Suprafața este determinată în planul de proiecție Stereo 70.



Date referitoare la teren

Crt	Categorie folosință	Intra vilan	Suprafața (mp)	Tarla	Parcelă	Nr. topo	Observații / Referințe
1	arabil	NU	7.260	96	206	-	

Lungime Segmente

1) Valorile lungimilor segmentelor sunt obținute din proiecție în plan.

Punct început	X / Y	Punct sfârșit	X / Y	Lungime segment (** (m)
1	420.869,384 297.926,4	2	420.839,539 297.935,282	31.14
2	420.839,539 297.935,282	3	420.769,279 297.714,599	231.597
3	420.769,279 297.714,599	4	420.787,778 297.706,497	20.195
4	420.787,778 297.706,497	5	420.798,539 297.703,876	11.076
5	420.798,539 297.703,876	1	420.869,384 297.926,4	233.529

**** Lungimile segmentelor sunt determinate în planul de proiecție Stereo 70 și sunt rotunjite la 1 milimetru.**

***** Distanța dintre puncte este formată din segmente cumulate ce sunt mai mici decât valoarea 1 milimetru.**

**DATE DESPRE IMOBILUL NR. 16258**

Oficiul de Cadastru și Publicitate Imobiliară DOLJ
Biroul de Cadastru și Publicitate Imobiliară Craiova

A. Partea I. Descrierea imobilului

TEREN Extravilan

Adresa: Jud. Dolj, T96, P207

Nr. Crt	Nr cadastral Nr. topografic	Suprafața* (mp)	Observații / Referințe
A1		5.450	Sector cadastral:14 Teren neimprejmuit;

B. Partea II. Proprietari și acte

Inscrieri privitoare la dreptul de proprietate și alte drepturi reale	Referințe
/	
Act Administrativ nr. TDP 2607, din 02/12/2003 emis de COMISIA JUDETEANA DOLJ;	
B1	A1
Intabulare, drept de PROPRIETATE, dobândit prin Reconstituire, cota actuala 1/1, cota initiala 1/1 1) BADEA RADA , LIPSĂ CNP	

C. Partea III. SARCINI .

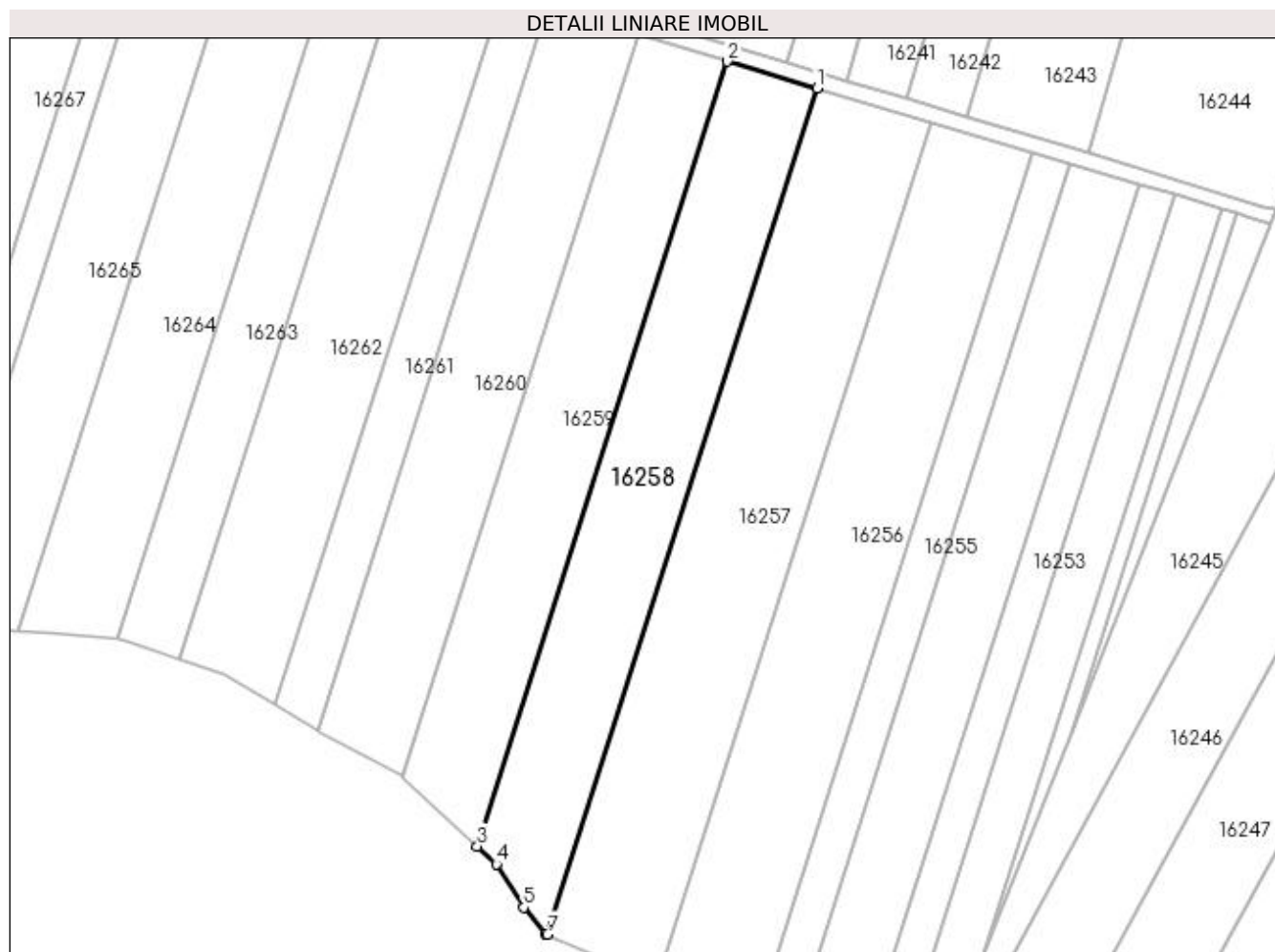
Inscrieri privind dezmembramintele dreptului de proprietate, drepturi reale de garanție și sarcini	Referințe
NU SUNT	

Anexa Nr. 1 La Partea I

Teren

Nr cadastral	Suprafața (mp)*	Observații / Referințe
	5.450	

* Suprafața este determinată în planul de proiecție Stereo 70.



Date referitoare la teren

Crt	Categorie folosință	Intra vilan	Suprafața (mp)	Tarla	Parcelă	Nr. topo	Observații / Referințe
1	arabil	NU	5.450	96	207	-	

Lungime Segmente

1) Valorile lungimilor segmentelor sunt obținute din proiecție în plan.

Punct început	X / Y	Punct sfârșit	X / Y	Lungime segment (** (m)
1	420.839,539 297.935,282	2	420.816,119 297.942,252	24.435
2	420.816,119 297.942,252	3	420.750,955 297.737,572	214.803
3	420.750,955 297.737,572	4	420.755,937 297.732,928	6.811
4	420.755,937 297.732,928	5	420.763,022 297.721,593	13.368
5	420.763,022 297.721,593	6	420.768,764 297.714,825	8.875

Punct început	X / Y	Punct sfârșit	X / Y	Lungime segment (** (m)
6	420.768,764 297.714,825	7	420.769,279 297.714,599	0.563
7	420.769,279 297.714,599	1	420.839,539 297.935,282	231.597

** Lungimile segmentelor sunt determinate în planul de proiecție Stereo 70 și sunt rotunjite la 1 milimetru.

*** Distanța dintre puncte este formată din segmente cumulate ce sunt mai mici decât valoarea 1 milimetru.

**DATE DESPRE IMOBILUL NR. 16259**

Oficiul de Cadastru și Publicitate Imobiliară DOLJ
Biroul de Cadastru și Publicitate Imobiliară Craiova

A. Partea I. Descrierea imobilului

TEREN Extravilan

Adresa: Jud. Dolj, T96, P208

Nr. Crt	Nr cadastral Nr. topografic	Suprafața* (mp)	Observații / Referințe
A1		5.000	Sector cadastral:14 Teren neimprejmuit;

B. Partea II. Proprietari și acte

Inscrieri privitoare la dreptul de proprietate și alte drepturi reale		Referințe
/		
Act Notarial nr. ACT DE PARTAJ VOLUNTAR SUCCESORAL AUT. 205, din 24/02/2014 emis de NP GAGEATU ILIE;		
B1	Intabulare, drept de PROPRIETATE, dobandit prin lesire Din Indiviziune, cota actuala 1/1, cota initiala 1/1 1) CALINESCU ION	A1

C. Partea III. SARCINI .

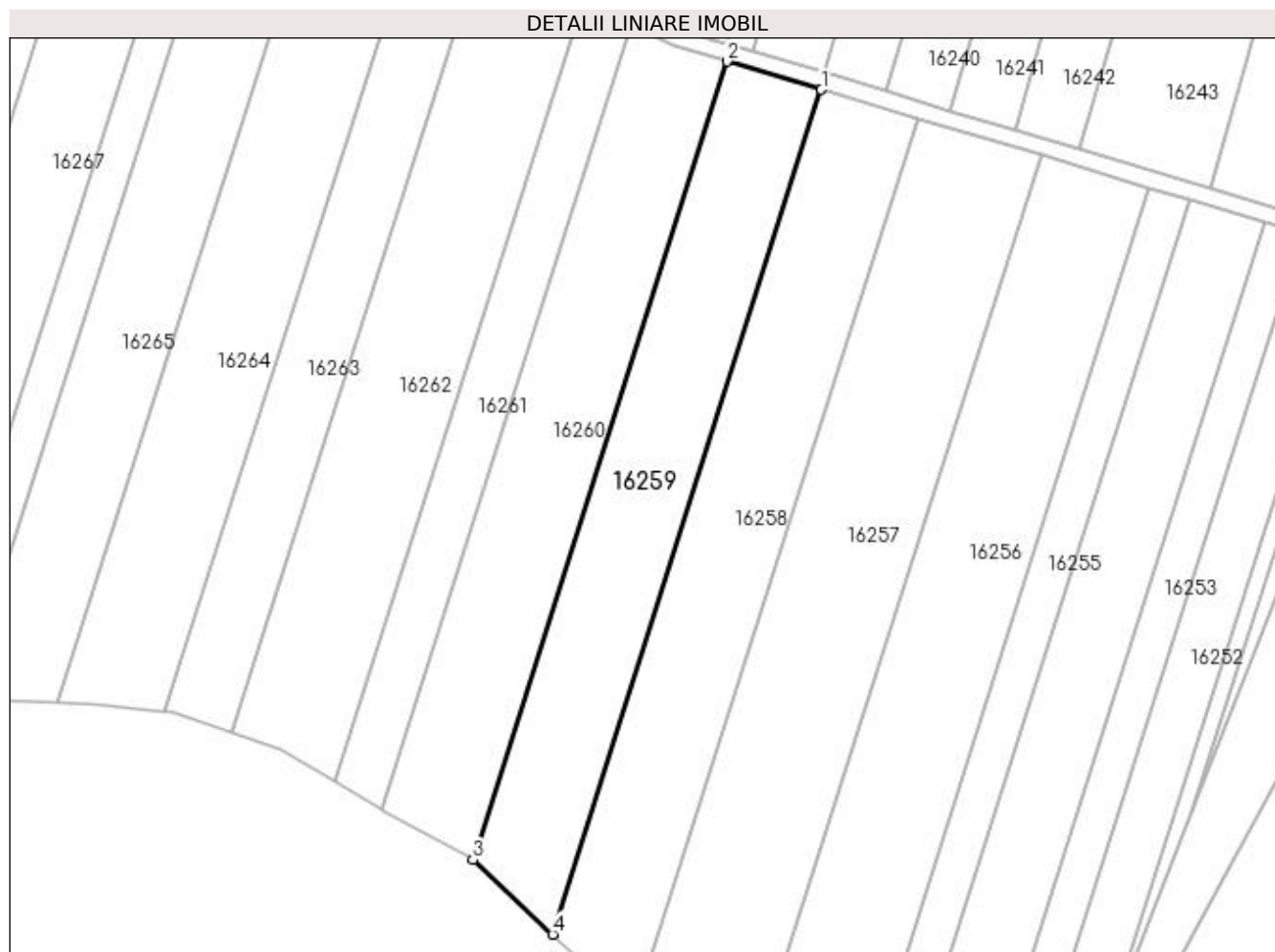
Inscrieri privind dezmembramintele dreptului de proprietate, drepturi reale de garanție și sarcini	Referințe
NU SUNT	

Anexa Nr. 1 La Partea I

Teren

Nr cadastral	Suprafața (mp)*	Observații / Referințe
	5.000	

* Suprafața este determinată în planul de proiecție Stereo 70.



Date referitoare la teren

Crt	Categorie folosință	Intra vilan	Suprafața (mp)	Tarla	Parcelă	Nr. topo	Observații / Referințe
1	arabil	NU	5.000	96	208	-	

Lungime Segmente

1) Valorile lungimilor segmentelor sunt obținute din proiecție în plan.

Punct început	X / Y	Punct sfârșit	X / Y	Lungime segment (** (m)
1	420.816,119 297.942,252	2	420.793,176 297.949,081	23.938
2	420.793,176 297.949,081	3	420.731,585 297.755,625	203.024
3	420.731,585 297.755,625	4	420.750,955 297.737,572	26.478
4	420.750,955 297.737,572	1	420.816,119 297.942,252	214.803

**** Lungimile segmentelor sunt determinate în planul de proiecție Stereo 70 și sunt rotunjite la 1 milimetru.**

***** Distanța dintre puncte este formată din segmente cumulate ce sunt mai mici decât valoarea 1 milimetru.**

**DATE DESPRE IMOBILUL NR. 16260**

Oficiul de Cadastru și Publicitate Imobiliară DOLJ
Biroul de Cadastru și Publicitate Imobiliară Craiova

A. Partea I. Descrierea imobilului

TEREN Extravilan

Adresa: Jud. Dolj, T96, P209

Nr. Crt	Nr cadastral Nr. topografic	Suprafața* (mp)	Observații / Referințe
A1	34547	5.000	Sector cadastral:14 Teren neimprejmuit;

B. Partea II. Proprietari și acte

Inscrieri privitoare la dreptul de proprietate și alte drepturi reale	Referințe
275500 / 09/12/2019	
Act Administrativ nr. TDP nr. 2462, din 09/09/2003 emis de Comisia Judeteana DOLJ;	
B1	A1
Intabulare, drept de PROPRIETATE, dobândit prin Reconstituire, cota actuala 1/1, cota initiala 1/1	
1) ANDREIAȘ STANCU	

C. Partea III. SARCINI .

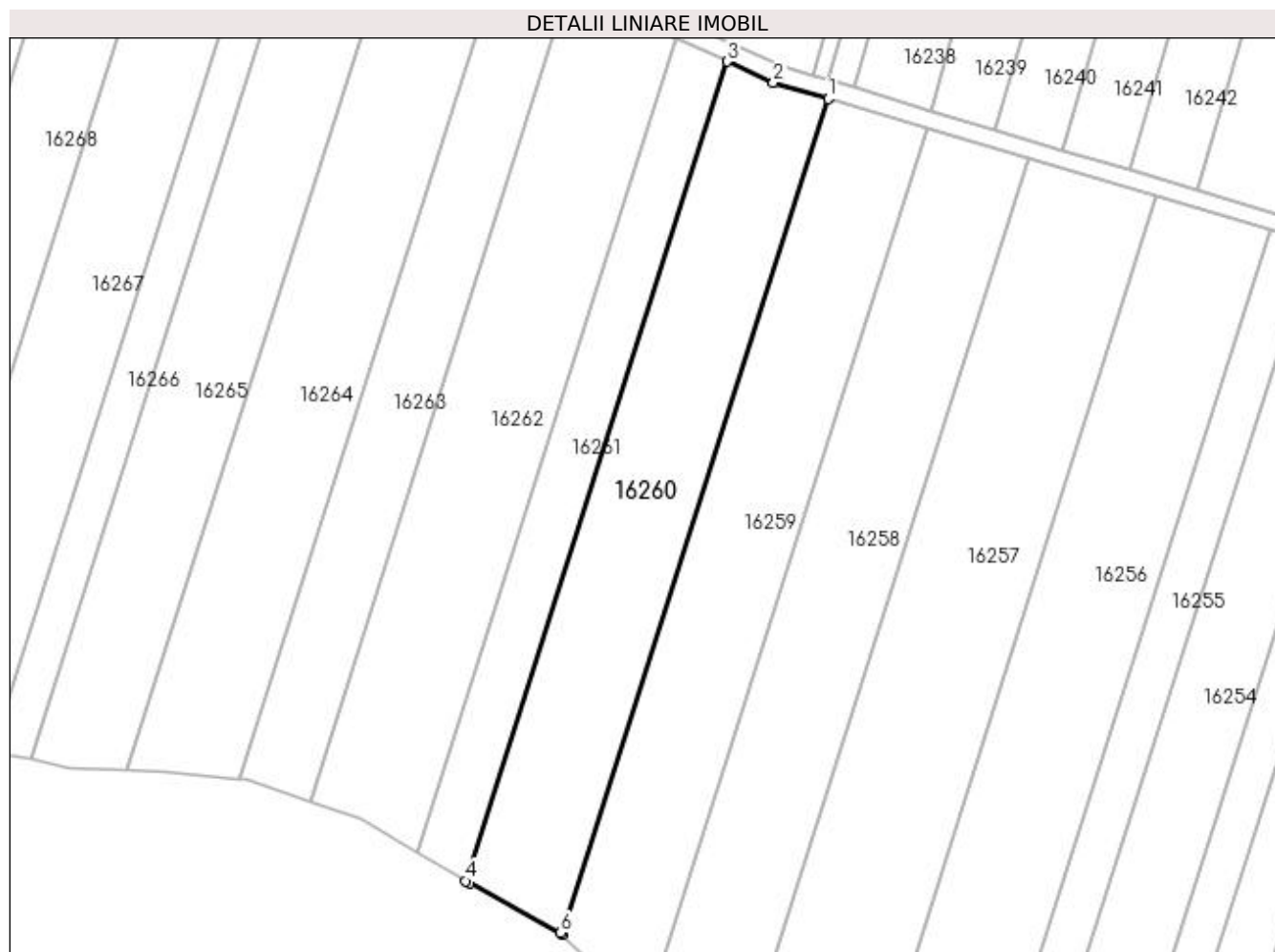
Inscrieri privind dezmembramintele dreptului de proprietate, drepturi reale de garanție și sarcini	Referințe
NU SUNT	

Anexa Nr. 1 La Partea I

Teren

Nr cadastral	Suprafața (mp)*	Observații / Referințe
34547	5.000	

* Suprafața este determinată în planul de proiecție Stereo 70.



Date referitoare la teren

Crt	Categorie folosință	Intra vilan	Suprafața (mp)	Tarla	Parcelă	Nr. topo	Observații / Referințe
1	arabil	NU	5.000	96	209	-	Teren extravilan neimprejmuit

Lungime Segmente

1) Valorile lungimilor segmentelor sunt obținute din proiecție în plan.

Punct început	X / Y	Punct sfârșit	X / Y	Lungime segment (** (m)
1	420.793,176 297.949,081	2	420.780,526 297.952,846	13.199
2	420.780,526 297.952,846	3	420.769,766 297.957,696	11.802
3	420.769,766 297.957,696	4	420.709,342 297.767,904	199.178
4	420.709,342 297.767,904	5	420.710,082 297.767,456	0.866
5	420.710,082 297.767,456	6	420.731,217 297.755,968	24.055

Punct început	X / Y	Punct sfârșit	X / Y	Lungime segment (** (m)
6	420.731,217 297.755,968	7	420.731,585 297.755,625	0.503
7	420.731,585 297.755,625	1	420.793,176 297.949,081	203.024

** Lungimile segmentelor sunt determinate în planul de proiecție Stereo 70 și sunt rotunjite la 1 milimetru.

*** Distanța dintre puncte este formată din segmente cumulate ce sunt mai mici decât valoarea 1 milimetru.

**DATE DESPRE IMOBILUL NR. 16261**

Oficiul de Cadastru și Publicitate Imobiliară DOLJ
Biroul de Cadastru și Publicitate Imobiliară Craiova

A. Partea I. Descrierea imobilului

TEREN Extravilan

Adresa: Jud. Dolj, T96, P210

Nr. Crt	Nr cadastral Nr. topografic	Suprafața* (mp)	Observații / Referințe
A1		2.500	Sector cadastral:14 Teren neimprejmuit;

B. Partea II. Proprietari și acte

Inscrieri privitoare la dreptul de proprietate și alte drepturi reale		Referințe
/		
Act Notarial nr. CM NR.27, din 18/08/2020 emis de NP STELA GHIZDAVU;		
B1	Intabulare, drept de PROPRIETATE, dobandit prin Succesiune, cota actuala 1/1, cota initiala 1/1 1) ANDREIAS CONSTANTIN	A1

C. Partea III. SARCINI .

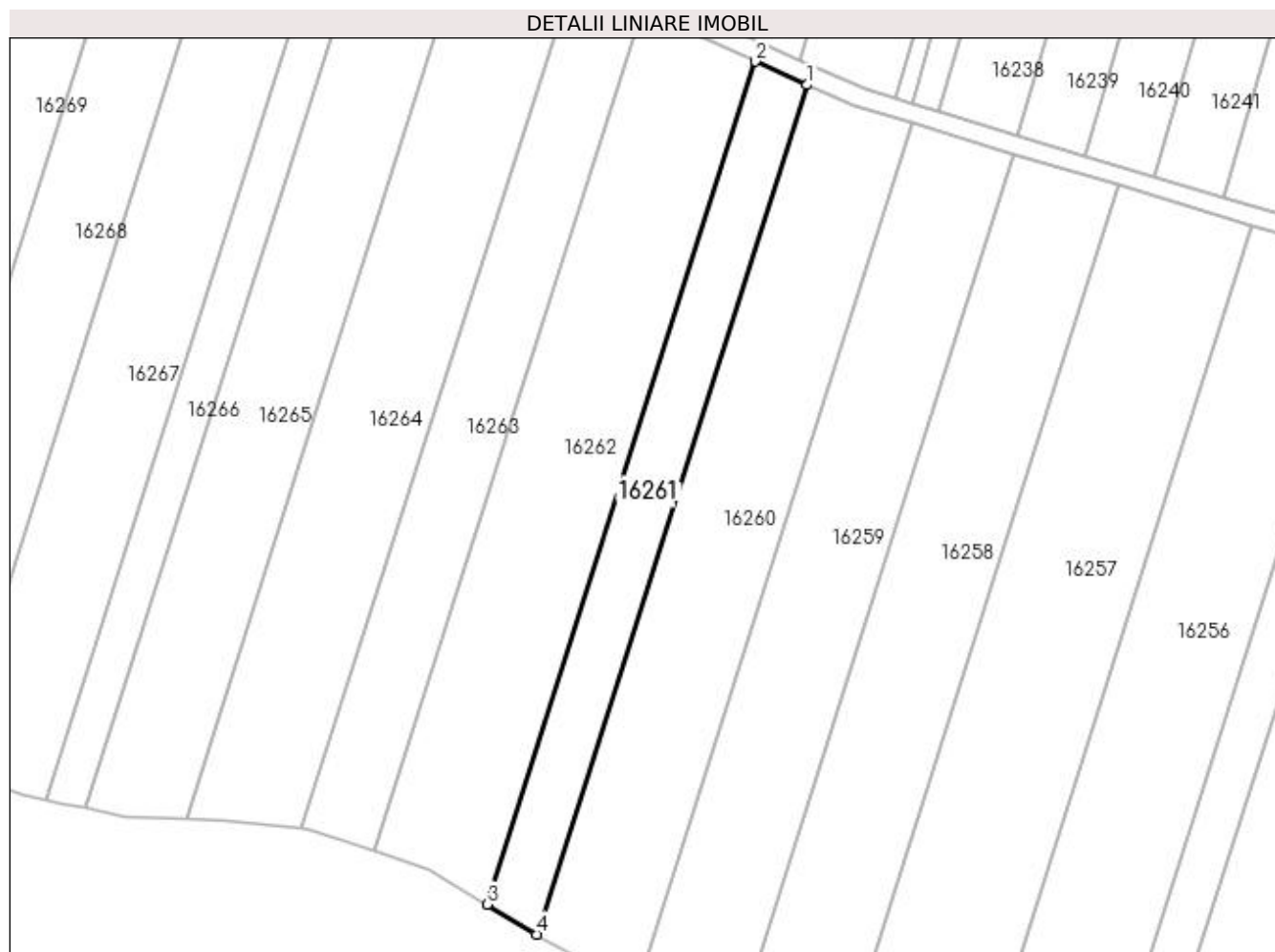
Inscrieri privind dezmembramintele dreptului de proprietate, drepturi reale de garanție și sarcini	Referințe
NU SUNT	

Anexa Nr. 1 La Partea I

Teren

Nr cadastral	Suprafața (mp)*	Observații / Referințe
	2.500	

* Suprafața este determinată în planul de proiecție Stereo 70.



Date referitoare la teren

Crt	Categorie folosință	Intra vilan	Suprafața (mp)	Tarla	Parcelă	Nr. topo	Observații / Referințe
1	arabil	NU	2.500	96	210	-	

Lungime Segmente

1) Valorile lungimilor segmentelor sunt obținute din proiecție în plan.

Punct început	X / Y	Punct sfârșit	X / Y	Lungime segment (** (m)
1	420.769,766 297.957,696	2	420.758,201 297.962,909	12.685
2	420.758,201 297.962,909	3	420.698,254 297.774,614	197.607
3	420.698,254 297.774,614	4	420.709,342 297.767,904	12.96
4	420.709,342 297.767,904	1	420.769,766 297.957,696	199.178

**** Lungimile segmentelor sunt determinate în planul de proiecție Stereo 70 și sunt rotunjite la 1 milimetru.**

***** Distanța dintre puncte este formată din segmente cumulate ce sunt mai mici decât valoarea 1 milimetru.**

**DATE DESPRE IMOBILUL NR. 16262**

Oficiul de Cadastru și Publicitate Imobiliară DOLJ
Biroul de Cadastru și Publicitate Imobiliară Craiova

A. Partea I. Descrierea imobilului

TEREN Extravilan

Adresa: Jud. Dolj, T96, P210/1

Nr. Crt	Nr cadastral Nr. topografic	Suprafața* (mp)	Observații / Referințe
A1		5.400	Sector cadastral:14 Teren neimprejmuit;

B. Partea II. Proprietari și acte

Inscrieri privitoare la dreptul de proprietate și alte drepturi reale	Referințe
/	
Act Administrativ nr. TDP 2515, din 14/09/2004 emis de COMISIA JUDETEANA DOLJ;	
B1	A1
Intabulare, drept de PROPRIETATE, dobândit prin Reconstituire, cota actuala 1/1, cota initiala 1/1 1) ANDREIAȘ GHEORGHE, LIPSĂ CNP	

C. Partea III. SARCINI .

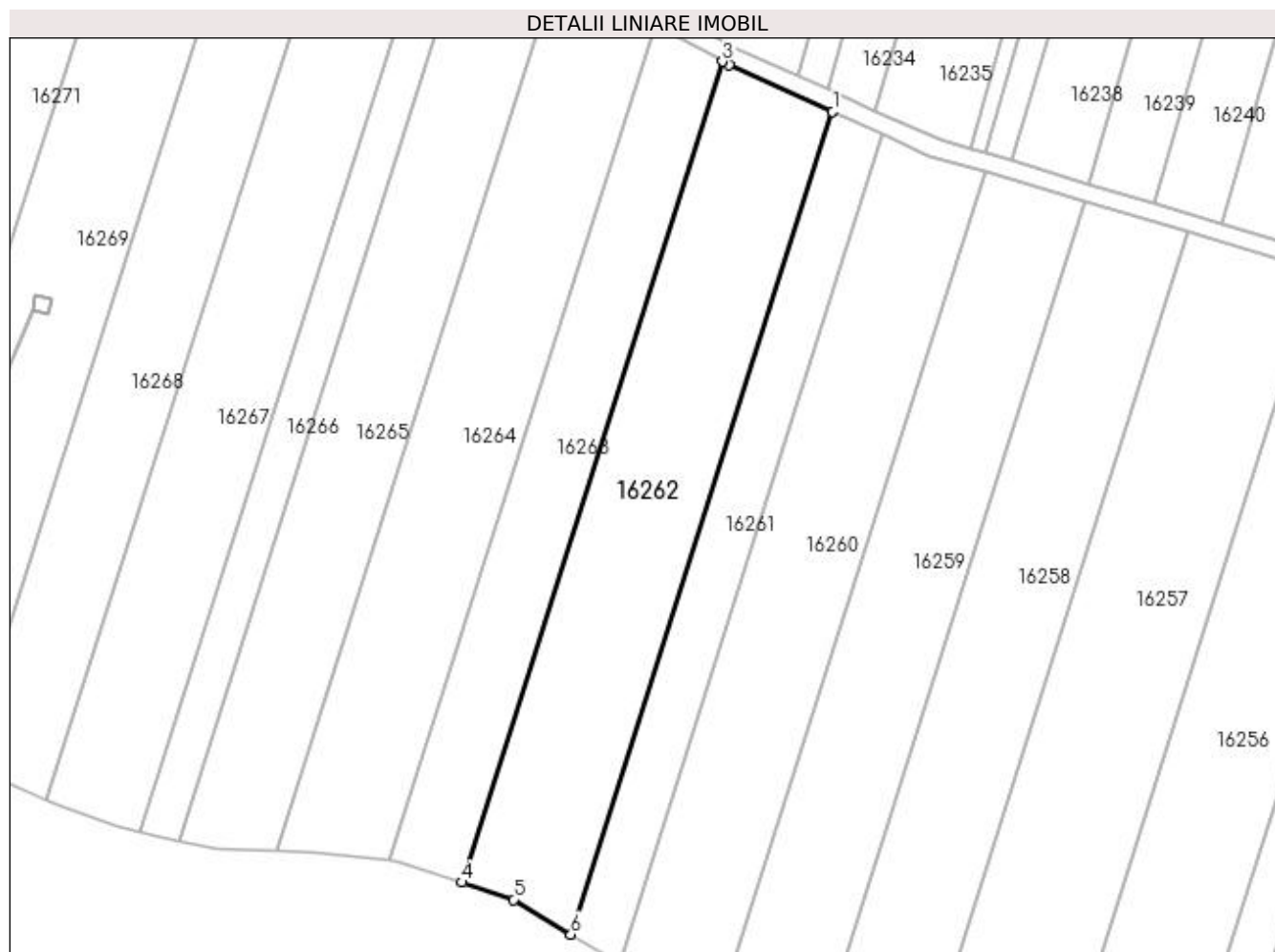
Inscrieri privind dezmembramintele dreptului de proprietate, drepturi reale de garanție și sarcini	Referințe
NU SUNT	

Anexa Nr. 1 La Partea I

Teren

Nr cadastral	Suprafața (mp)*	Observații / Referințe
	5.400	

* Suprafața este determinată în planul de proiecție Stereo 70.



Date referitoare la teren

Crt	Categorie folosință	Intra vilan	Suprafața (mp)	Tarla	Parcelă	Nr. topo	Observații / Referințe
1	arabil	NU	5.400	96	210/1	-	

Lungime Segmente

1) Valorile lungimilor segmentelor sunt obținute din proiecție în plan.

Punct început	X / Y	Punct sfârșit	X / Y	Lungime segment (** (m)
1	420.758,201 297.962,909	2	420.734,555 297.973,567	25.937
2	420.734,555 297.973,567	3	420.733,025 297.974,391	1.738
3	420.733,025 297.974,391	4	420.673,206 297.786,501	197.182
4	420.673,206 297.786,501	5	420.685,124 297.782,559	12.553
5	420.685,124 297.782,559	6	420.698,254 297.774,614	15.346

Punct început	X / Y	Punct sfârșit	X / Y	Lungime segment (** (m)
6	420.698,254 297.774,614	1	420.758,201 297.962,909	197.607

** Lungimile segmentelor sunt determinate în planul de proiecție Stereo 70 și sunt rotunjite la 1 milimetru.

*** Distanța dintre puncte este formată din segmente cumulate ce sunt mai mici decât valoarea 1 milimetru.

**DATE DESPRE IMOBILUL NR. 16263**

Oficiul de Cadastru și Publicitate Imobiliară DOLJ
Biroul de Cadastru și Publicitate Imobiliară Craiova

A. Partea I. Descrierea imobilului

TEREN Extravilan

Adresa: Jud. Dolj, T96, P211

Nr. Crt	Nr cadastral Nr. topografic	Suprafața* (mp)	Observații / Referințe
A1	32862	3.408	Sector cadastral:14 Teren neimprejmuit;

B. Partea II. Proprietari și acte

Inscrieri privitoare la dreptul de proprietate și alte drepturi reale	Referințe
40986 / 08/03/2022	
Act Notarial nr. cvc aut. nr. 443, din 04/03/2022 emis de NP Diaconescu Remus Stefan;	
B1	A1
Intabulare, drept de PROPRIETATE, dobandit prin Conventie, cota actuala 1/1, cota initiala 1/1 1) CACALECEANU IONEL-DANIEL	

C. Partea III. SARCINI .

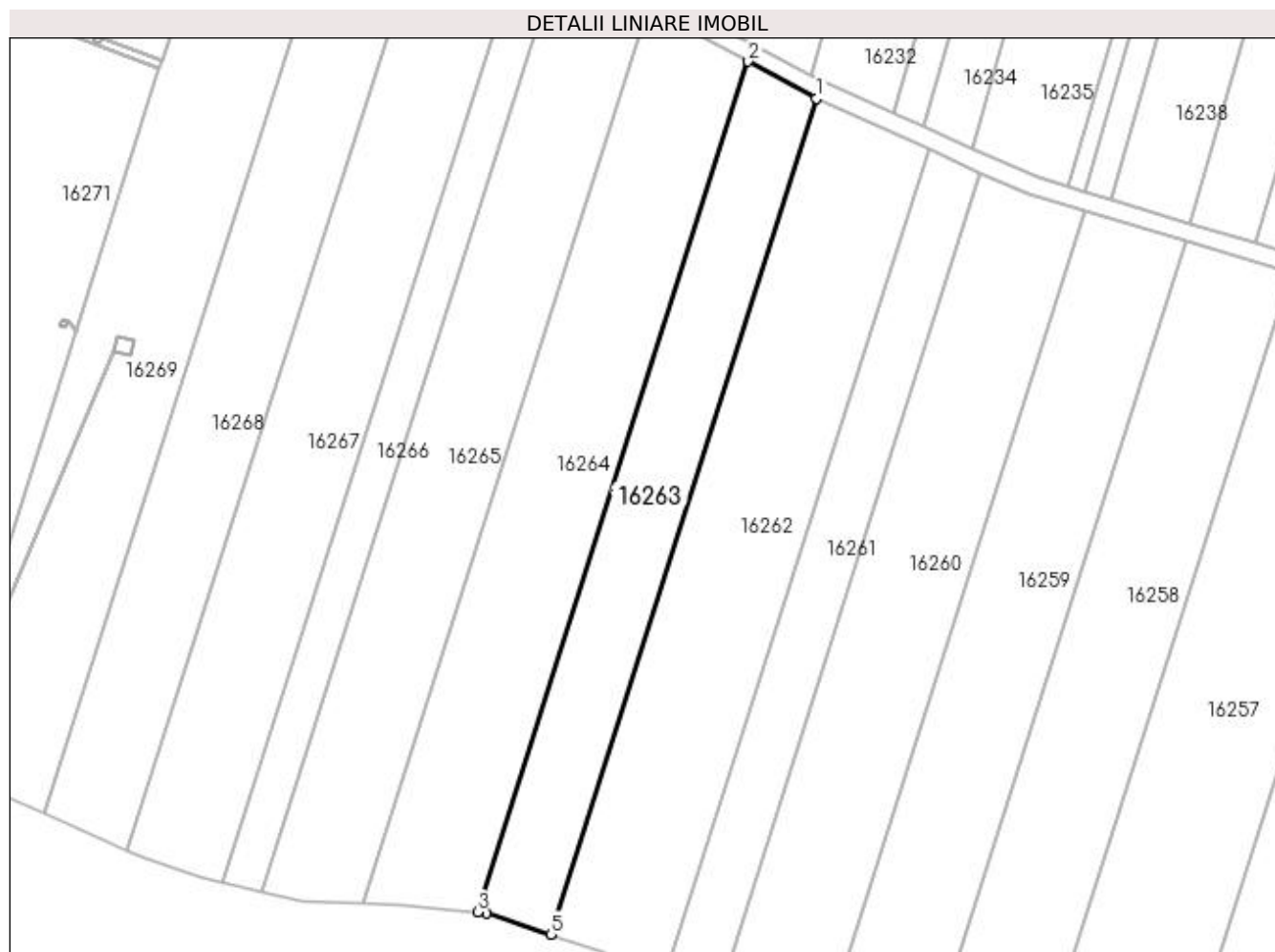
Inscrieri privind dezmembramintele dreptului de proprietate, drepturi reale de garanție și sarcini	Referințe
NU SUNT	

Anexa Nr. 1 La Partea I

Teren

Nr cadastral	Suprafața (mp)*	Observații / Referințe
32862	3.408	

* Suprafața este determinată în planul de proiecție Stereo 70.



Date referitoare la teren

Crt	Categorie folosință	Intra vilan	Suprafața (mp)	Tarla	Parcelă	Nr. topo	Observații / Referințe
1	arabil	NU	3.408	96	211	-	

Lungime Segmente

1) Valorile lungimilor segmentelor sunt obținute din proiecție în plan.

Punct început	X / Y	Punct sfârșit	X / Y	Lungime segment (** (m)
1	420.733,025 297.974,391	2	420.717,66 297.982,661	17.45
2	420.717,66 297.982,661	3	420.656,795 297.791,486	200.63
3	420.656,795 297.791,486	4	420.658,744 297.791,284	1.959
4	420.658,744 297.791,284	5	420.673,206 297.786,501	15.233
5	420.673,206 297.786,501	1	420.733,025 297.974,391	197.182

**** Lungimile segmentelor sunt determinate în planul de proiecție Stereo 70 și sunt rotunjite la 1 milimetru.**

***** Distanța dintre puncte este formată din segmente cumulate ce sunt mai mici decât valoarea 1 milimetru.**

**DATE DESPRE IMOBILUL NR. 16264**

Oficiul de Cadastru și Publicitate Imobiliară DOLJ
Biroul de Cadastru și Publicitate Imobiliară Craiova

A. Partea I. Descrierea imobilului

TEREN Extravilan

Adresa: Jud. Dolj, T96, P216

Nr. Crt	Nr cadastral Nr. topografic	Suprafața* (mp)	Observații / Referințe
A1		5.200	Sector cadastral:14 Teren neimprejmuit;

B. Partea II. Proprietari și acte

Inscrieri privitoare la dreptul de proprietate și alte drepturi reale		Referințe
/		
Hotarare Judecatoreasca nr. SC. NR.15544, din 11/12/2014 emis de JUDECATORIA CRAIOVA (CERTIFICAT DECES SERIA D10 NR.735574);		
B1	Intabulare, drept de PROPRIETATE, dobandit prin Hotarare Judecatoreasca, cota actuala 1/1, cota initiala 1/1 1) STANCU ION DEFUNCT:Da	A1

C. Partea III. SARCINI .

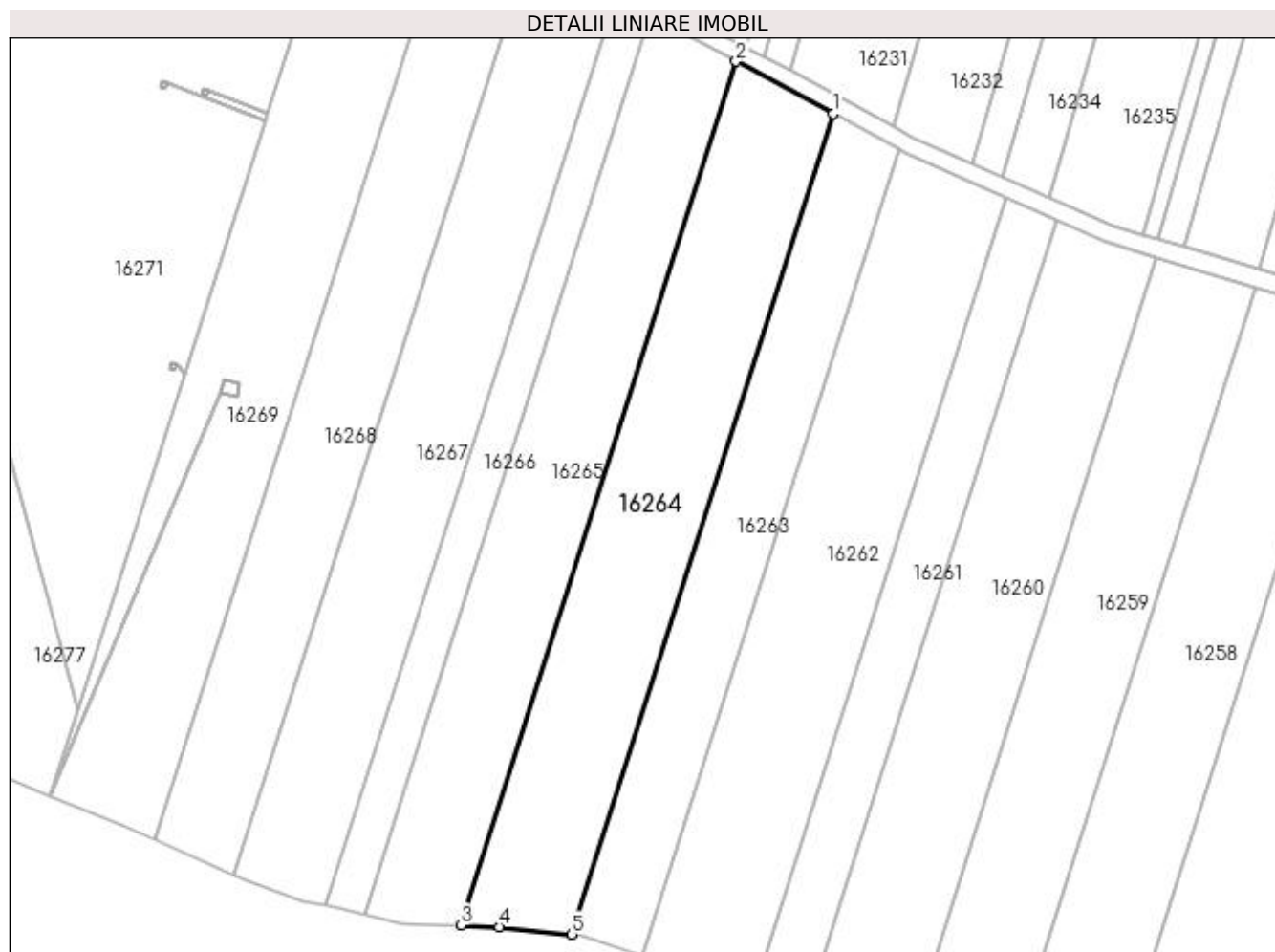
Inscrieri privind dezmembramintele dreptului de proprietate, drepturi reale de garanție și sarcini	Referințe
NU SUNT	

Anexa Nr. 1 La Partea I

Teren

Nr cadastral	Suprafața (mp)*	Observații / Referințe
	5.200	

* Suprafața este determinată în planul de proiecție Stereo 70.



Date referitoare la teren

Crt	Categorie folosință	Intra vilan	Suprafața (mp)	Tarla	Parcelă	Nr. topo	Observații / Referințe
1	arabil	NU	5.200	96	216	-	

Lungime Segmente

1) Valorile lungimilor segmentelor sunt obținute din proiecție în plan.

Punct început	X / Y	Punct sfârșit	X / Y	Lungime segment (** (m)
1	420.717,66 297.982,661	2	420.695,015 297.994,851	25.717
2	420.695,015 297.994,851	3	420.630,939 297.793,588	211.216
3	420.630,939 297.793,588	4	420.639,856 297.793,24	8.924
4	420.639,856 297.793,24	5	420.656,795 297.791,486	17.03
5	420.656,795 297.791,486	1	420.717,66 297.982,661	200.63

**** Lungimile segmentelor sunt determinate în planul de proiecție Stereo 70 și sunt rotunjite la 1 milimetru.**

***** Distanța dintre puncte este formată din segmente cumulate ce sunt mai mici decât valoarea 1 milimetru.**

**DATE DESPRE IMOBILUL NR. 16265**

Oficiul de Cadastru și Publicitate Imobiliară DOLJ
Biroul de Cadastru și Publicitate Imobiliară Craiova

A. Partea I. Descrierea imobilului

TEREN Extravilan

Adresa: Jud. Dolj, T96, P212

Nr. Crt	Nr cadastral Nr. topografic	Suprafața* (mp)	Observații / Referințe
A1		4.800	Sector cadastral:14 Teren neimprejmuit;

B. Partea II. Proprietari și acte

Inscrieri privitoare la dreptul de proprietate și alte drepturi reale	Referințe
/	
Hotarare Judecatoreasca nr. SC. NR.13837, din 17/12/2019 emis de JUDECATORIA CRAIOVA;	
B1	Intabulare, drept de PROPRIETATE, dobandit prin Hotarare Judecatoreasca, cota actuala 1/1, cota initiala 1/1 1) ORBU ANGELA

C. Partea III. SARCINI .

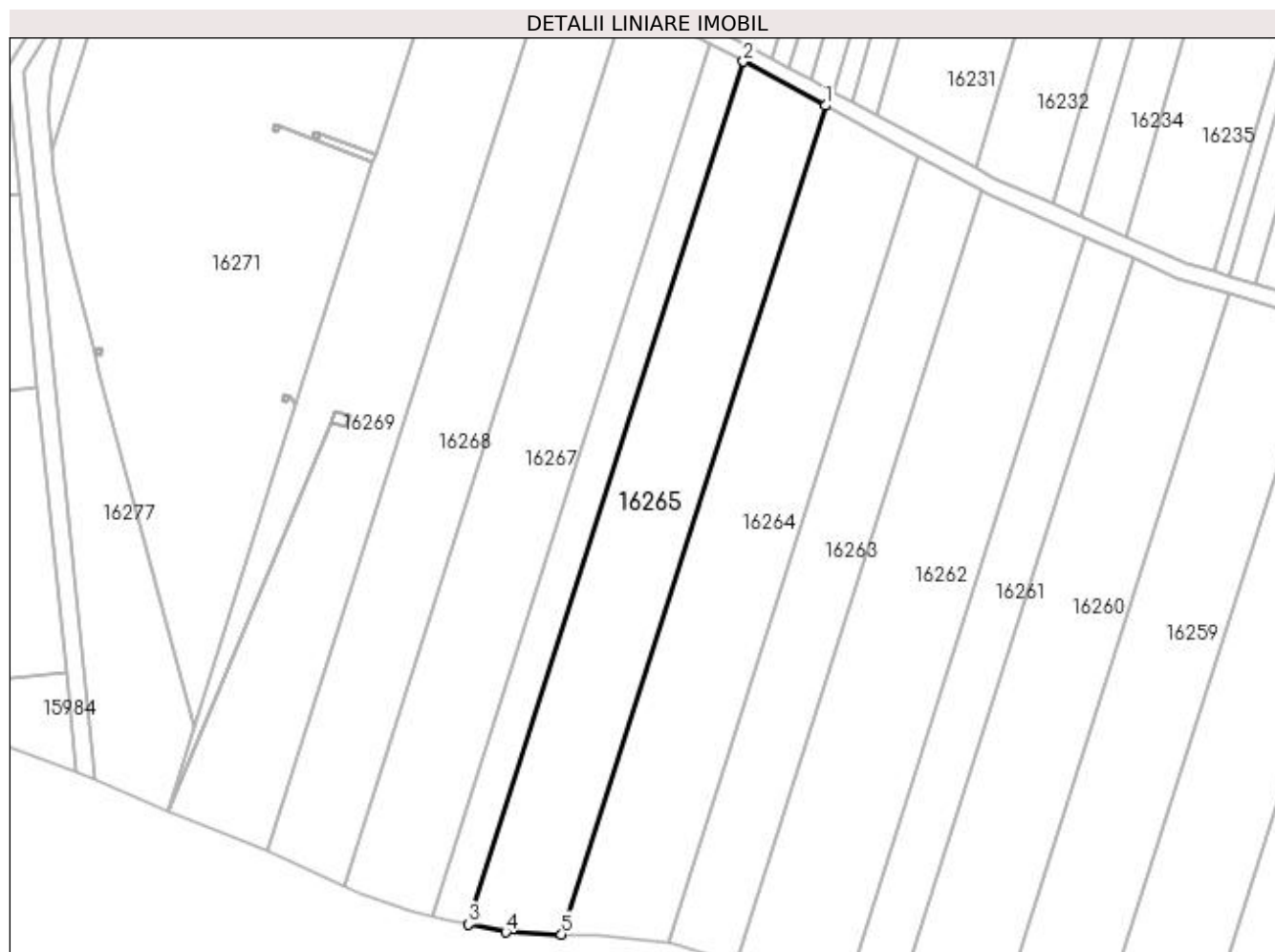
Inscrieri privind dezmembramintele dreptului de proprietate, drepturi reale de garanție și sarcini	Referințe
NU SUNT	

Anexa Nr. 1 La Partea I

Teren

Nr cadastral	Suprafața (mp)*	Observații / Referințe
	4.800	

* Suprafața este determinată în planul de proiecție Stereo 70.



Date referitoare la teren

Crt	Categorie folosință	Intra vilan	Suprafața (mp)	Tarla	Parcelă	Nr. topo	Observații / Referințe
1	arabil	NU	4.800	96	212	-	

Lungime Segmente

1) Valorile lungimilor segmentelor sunt obținute din proiecție în plan.

Punct început	X / Y	Punct sfârșit	X / Y	Lungime segment (** (m)
1	420.695,015 297.994,851	2	420.675,108 298.005,566	22.608
2	420.675,108 298.005,566	3	420.608,412 297.796,076	219.851
3	420.608,412 297.796,076	4	420.617,347 297.794,12	9.146
4	420.617,347 297.794,12	5	420.630,939 297.793,588	13.602
5	420.630,939 297.793,588	1	420.695,015 297.994,851	211.216

**** Lungimile segmentelor sunt determinate în planul de proiecție Stereo 70 și sunt rotunjite la 1 milimetru.**

***** Distanța dintre puncte este formată din segmente cumulate ce sunt mai mici decât valoarea 1 milimetru.**

**DATE DESPRE IMOBILUL NR. 16266**

Oficiul de Cadastru și Publicitate Imobiliară DOLJ
Biroul de Cadastru și Publicitate Imobiliară Craiova

A. Partea I. Descrierea imobilului

TEREN Extravilan

Adresa: Jud. Dolj, T96, P213

Nr. Crt	Nr cadastral Nr. topografic	Suprafața* (mp)	Observații / Referințe
A1		2.013	Sector cadastral:14 Teren neimprejmuit;

B. Partea II. Proprietari și acte

Inscrieri privitoare la dreptul de proprietate și alte drepturi reale	Referințe
/	
Act Administrativ nr. TDP 2433, din 23/09/2003 emis de COMISIA JUDETEANA DOLJ;	
B1	A1
Intabulare, drept de PROPRIETATE, dobândit prin Reconstituire, cota actuala 1/1, cota inițiala 1/1 1) IANÎCU ION, LIPSĂ CNP	

C. Partea III. SARCINI .

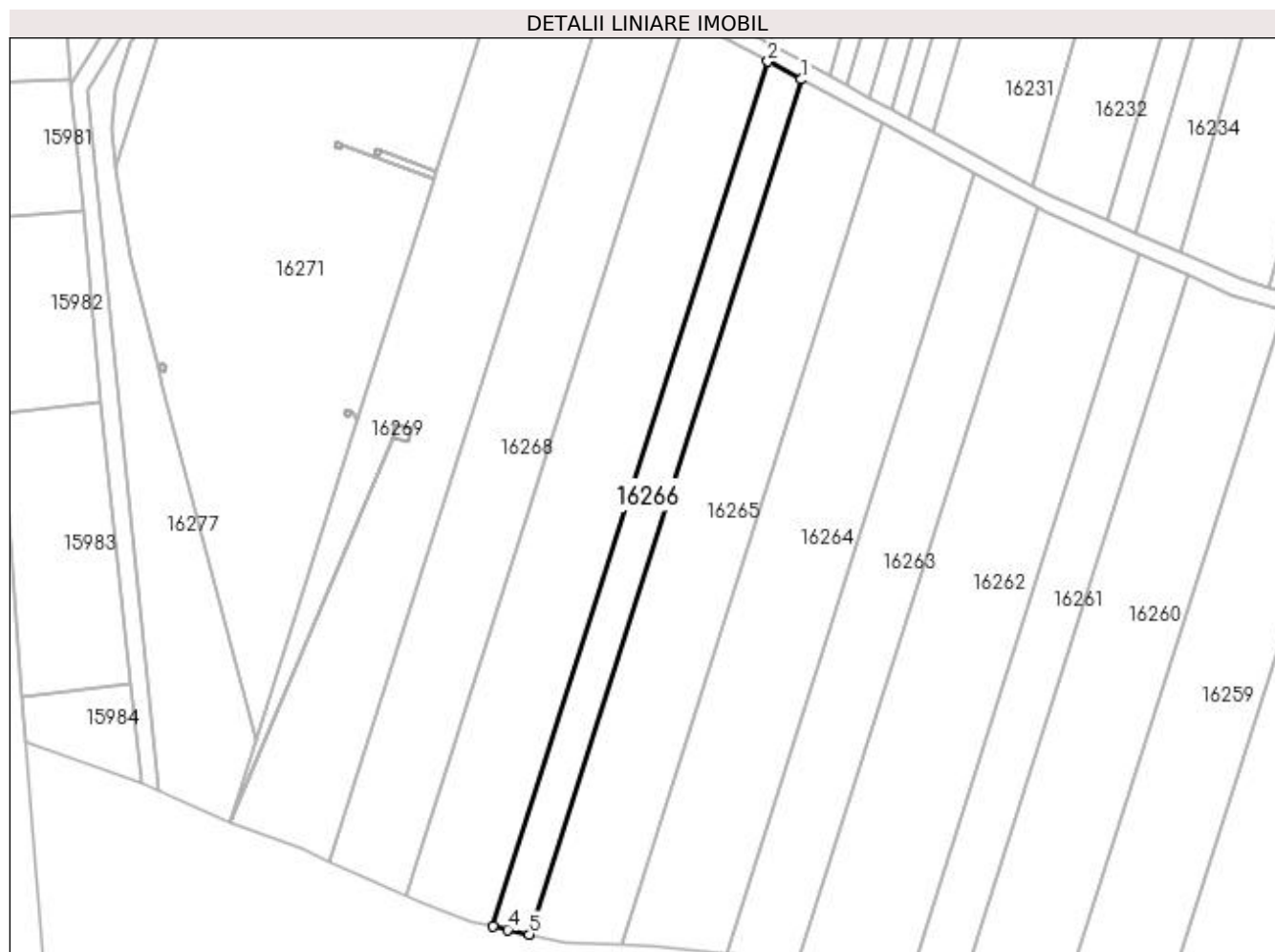
Inscrieri privind dezmembramintele dreptului de proprietate, drepturi reale de garanție și sarcini	Referințe
NU SUNT	

Anexa Nr. 1 La Partea I

Teren

Nr cadastral	Suprafața (mp)*	Observații / Referințe
	2.013	

* Suprafața este determinată în planul de proiecție Stereo 70.



Date referitoare la teren

Crt	Categorie folosință	Intra vilan	Suprafața (mp)	Tarla	Parcelă	Nr. topo	Observații / Referințe
1	arabil	NU	2.013	96	213	-	

Lungime Segmente

1) Valorile lungimilor segmentelor sunt obținute din proiecție în plan.

Punct început	X / Y	Punct sfârșit	X / Y	Lungime segment (** (m)
1	420.675,108 298.005,566	2	420.666,951 298.009,956	9.263
2	420.666,951 298.009,956	3	420.599,496 297.798,079	222.356
3	420.599,496 297.798,079	4	420.603,058 297.797,248	3.658
4	420.603,058 297.797,248	5	420.608,412 297.796,076	5.481
5	420.608,412 297.796,076	1	420.675,108 298.005,566	219.851

**** Lungimile segmentelor sunt determinate în planul de proiecție Stereo 70 și sunt rotunjite la 1 milimetru.**

***** Distanța dintre puncte este formată din segmente cumulate ce sunt mai mici decât valoarea 1 milimetru.**

**DATE DESPRE IMOBILUL NR. 16267**

Oficiul de Cadastru și Publicitate Imobiliară DOLJ
Biroul de Cadastru și Publicitate Imobiliară Craiova

A. Partea I. Descrierea imobilului

TEREN Extravilan

Adresa: Jud. Dolj, T96, P214

Nr. Crt	Nr cadastral Nr. topografic	Suprafața* (mp)	Observații / Referințe
A1		5.073	Sector cadastral:14 Teren neimprejmuit;

B. Partea II. Proprietari și acte

Inscrieri privitoare la dreptul de proprietate și alte drepturi reale	Referințe
/	
Act Administrativ nr. TDP 2232, din 30/07/2003 emis de COMISIA JUDETEANA DOLJ;	
B1	A1
Intabulare, drept de PROPRIETATE, dobândit prin Reconstituire, cota actuala 1/1, cota initiala 1/1	
1) GHINDEANU MARIA, LIPSĂ CNP	
2) GHIMPEȚEANU AUREL, LIPSĂ CNP	

C. Partea III. SARCINI .

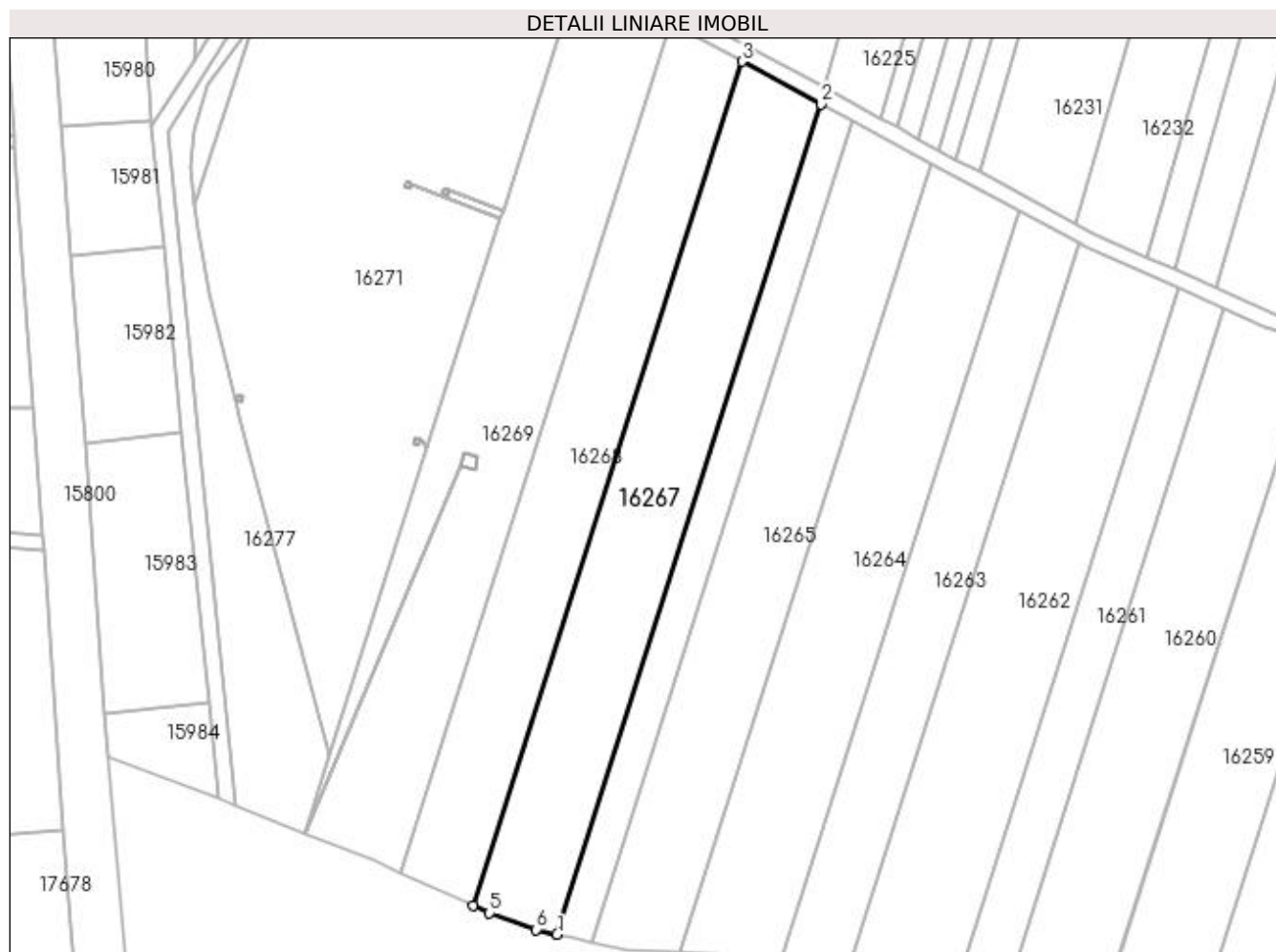
Inscrieri privind dezmembramintele dreptului de proprietate, drepturi reale de garanție și sarcini	Referințe
NU SUNT	

Anexa Nr. 1 La Partea I

Teren

Nr cadastral	Suprafața (mp)*	Observații / Referințe
	5.073	

* Suprafața este determinată în planul de proiecție Stereo 70.



Date referitoare la teren

Crt	Categorie folosință	Intra vilan	Suprafața (mp)	Tarla	Parcelă	Nr. topo	Observații / Referințe
1	arabil	NU	5.073	96	214	-	

Lungime Segmente

1) Valorile lungimilor segmentelor sunt obținute din proiecție în plan.

Punct început	X / Y	Punct sfârșit	X / Y	Lungime segment (** (m)
1	420.599,496 297.798,079	2	420.666,951 298.009,956	222.356
2	420.666,951 298.009,956	3	420.646,717 298.020,848	22.979
3	420.646,717 298.020,848	4	420.578,117 297.805,374	226.13
4	420.578,117 297.805,374	5	420.582,313 297.803,482	4.603
5	420.582,313 297.803,482	6	420.594,25 297.799,302	12.648

Punct început	X / Y	Punct sfârșit	X / Y	Lungime segment (** (m)
6	420.594,25 297.799,302	1	420.599,496 297.798,079	5.386

** Lungimile segmentelor sunt determinate în planul de proiecție Stereo 70 și sunt rotunjite la 1 milimetru.

*** Distanța dintre puncte este formată din segmente cumulate ce sunt mai mici decât valoarea 1 milimetru.

**DATE DESPRE IMOBILUL NR. 16268**

Oficiul de Cadastru și Publicitate Imobiliară DOLJ
Biroul de Cadastru și Publicitate Imobiliară Craiova

A. Partea I. Descrierea imobilului

TEREN Extravilan

Adresa: Jud. Dolj, T96, P215

Nr. Crt	Nr cadastral Nr. topografic	Suprafața* (mp)	Observații / Referințe
A1		4.625	Sector cadastral:14 Teren neimprejmuit;

B. Partea II. Proprietari și acte

Inscrieri privitoare la dreptul de proprietate și alte drepturi reale		Referințe
/		
Act Administrativ nr. TDP 19827, din 28/11/2016 emis de COMISIA JUDETEANA DOLJ (CERTIFICAT DECES SERIA DZ NR.641354);		
B1	Intabulare, drept de PROPRIETATE, dobandit prin Reconstituire, cota actuala 1/1, cota initiala 1/1 1) MITRU TOMA DEFUNCT:Da	A1

C. Partea III. SARCINI .

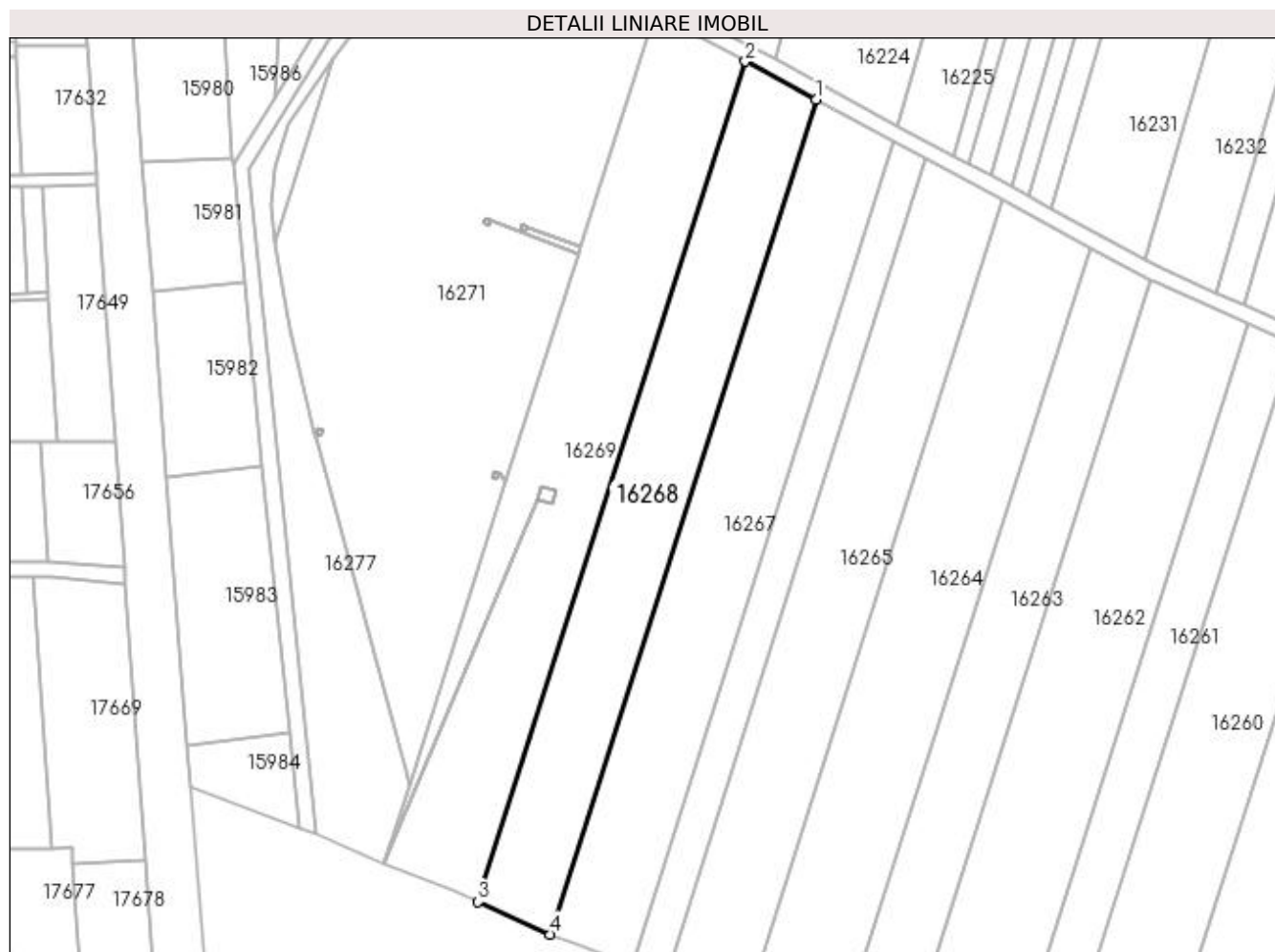
Inscrieri privind dezmembramintele dreptului de proprietate, drepturi reale de garanție și sarcini	Referințe
NU SUNT	

Anexa Nr. 1 La Partea I

Teren

Nr cadastral	Suprafața (mp)*	Observații / Referințe
	4.625	

* Suprafața este determinată în planul de proiecție Stereo 70.



Date referitoare la teren

Crt	Categorie folosință	Intra vilan	Suprafața (mp)	Tarla	Parcelă	Nr. topo	Observații / Referințe
1	arabil	NU	4.625	96	215	-	

Lungime Segmente

1) Valorile lungimilor segmentelor sunt obținute din proiecție în plan.

Punct început	X / Y	Punct sfârșit	X / Y	Lungime segment (** (m)
1	420.646,717 298.020,848	2	420.628,452 298.030,679	20.743
2	420.628,452 298.030,679	3	420.559,408 297.813,814	227.591
3	420.559,408 297.813,814	4	420.578,117 297.805,374	20.524
4	420.578,117 297.805,374	1	420.646,717 298.020,848	226.13

**** Lungimile segmentelor sunt determinate în planul de proiecție Stereo 70 și sunt rotunjite la 1 milimetru.**

***** Distanța dintre puncte este formată din segmente cumulate ce sunt mai mici decât valoarea 1 milimetru.**

**DATE DESPRE IMOBILUL NR. 16269**

Oficiul de Cadastru și Publicitate Imobiliară DOLJ
Biroul de Cadastru și Publicitate Imobiliară Craiova

A. Partea I. Descrierea imobilului

TEREN Extravilan

Adresa: Jud. Dolj, T96, P216

Nr. Crt	Nr cadastral Nr. topografic	Suprafața* (mp)	Observații / Referințe
A1	35082	5.963	Sector cadastral:14 Teren neimprejmuit;

B. Partea II. Proprietari și acte

Inscrieri privitoare la dreptul de proprietate și alte drepturi reale	Referințe
37860 / 16/02/2021	
Hotarare Judecatoreasca nr. Sentinta Civila 6202, din 31/07/2020 emis de Judecatoria Craiova in dosar nr. 4260/215/2017 (act administrativ nr TDP 2162 din 13.12.2002, emis de CJSDPAT Dolj - TDP);	
B1	A1
Intabulare, drept de PROPRIETATE, dobandit prin Hotarare Judecatoreasca, cota actuala 1/1, cota initiala 1/1	
1) MITRU ANTONIE	

C. Partea III. SARCINI .

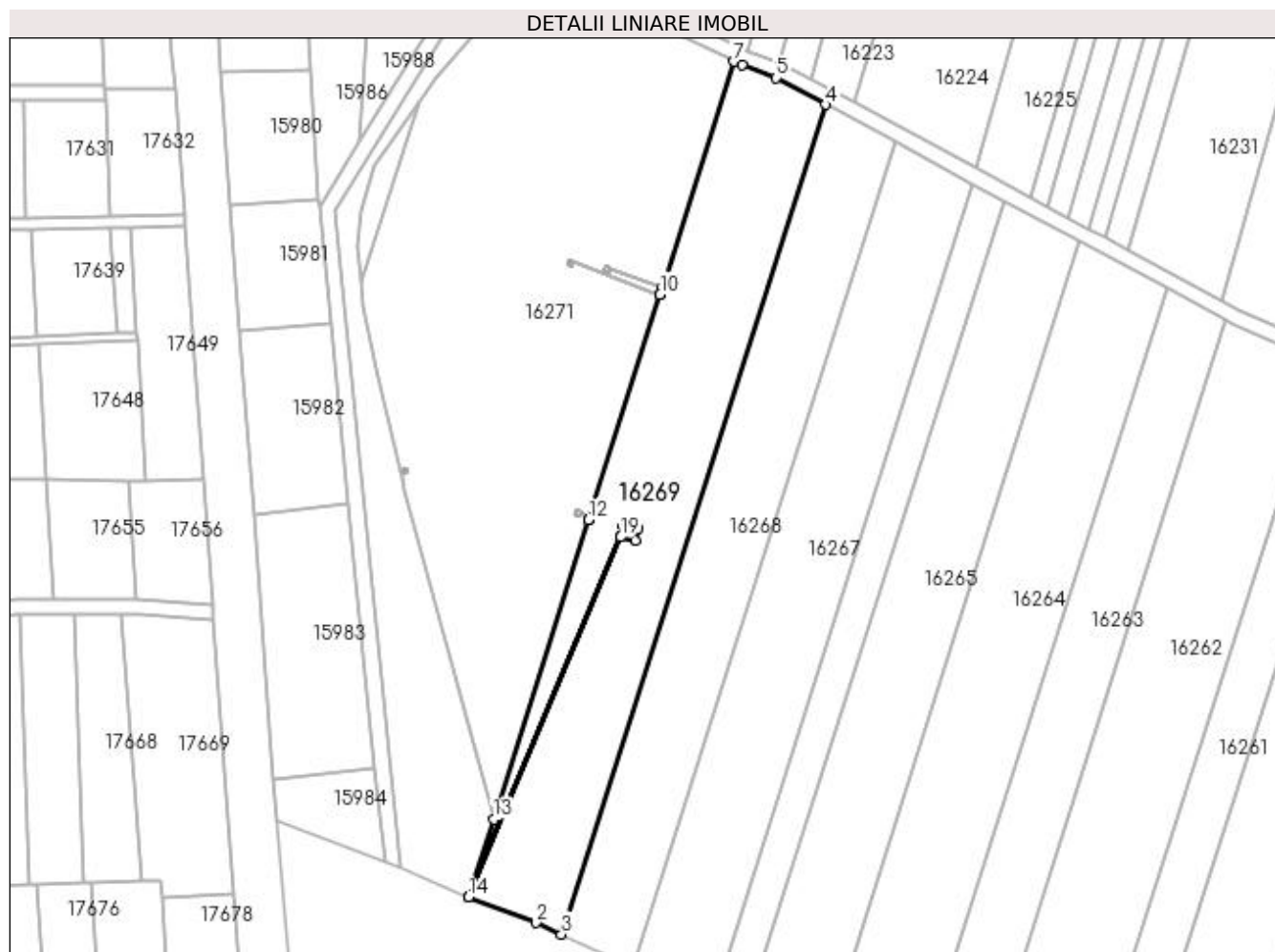
Inscrieri privind dezmembramintele dreptului de proprietate, drepturi reale de garanție și sarcini	Referințe
NU SUNT	

Anexa Nr. 1 La Partea I

Teren

Nr cadastral	Suprafața (mp)*	Observații / Referințe
35082	5.963	

* Suprafața este determinată în planul de proiecție Stereo 70.



Date referitoare la teren

Crt	Categorie folosință	Intravilan	Suprafața (mp)	Tarla	Parcelă	Nr. topo	Observații / Referințe
1	arabil	NU	5.963	96	216	-	Teren extravilan neîmprejmuit.

Lungime Segmente

1) Valorile lungimilor segmentelor sunt obținute din proiecție în plan.

Punct început	X / Y	Punct sfârșit	X / Y	Lungime segment (** (m)
1	420.535,122 297.823,519	2	420.552,745 297.816,819	18.854
2	420.552,745 297.816,819	3	420.559,408 297.813,814	7.31
3	420.559,408 297.813,814	4	420.628,452 298.030,679	227.591
4	420.628,452 298.030,679	5	420.615,527 298.037,636	14.678
5	420.615,527 298.037,636	6	420.606,589 298.040,953	9.533

Punct început	X / Y	Punct sfârșit	X / Y	Lungime segment (** (m)
6	420.606,589 298.040,953	7	420.604,533 298.041,944	2.282
7	420.604,533 298.041,944	8	420.585,767 297.982,879	61.975
8	420.585,767 297.982,879	9	420.585,18 297.981,031	1.939
9	420.585,18 297.981,031	10	420.585,177 297.981,021	0.01
10	420.585,177 297.981,021	11	420.566,492 297.922,212	61.706
11	420.566,492 297.922,212	12	420.566,487 297.922,199	0.014
12	420.566,487 297.922,199	13	420.541,61 297.843,899	82.156
13	420.541,61 297.843,899	14	420.535,121 297.823,519	21.388
14	420.535,121 297.823,519	15	420.574,882 297.917,623	102.159
15	420.574,882 297.917,623	16	420.575,635 297.920,722	3.189
16	420.575,635 297.920,722	17	420.579,427 297.919,831	3.895
17	420.579,427 297.919,831	18	420.578,64 297.916,674	3.254
18	420.578,64 297.916,674	19	420.574,884 297.917,622	3.874
19	420.574,884 297.917,622	1	420.535,122 297.823,519	102.159

** Lungimile segmentelor sunt determinate în planul de proiecție Stereo 70 și sunt rotunjite la 1 milimetru.

*** Distanța dintre puncte este formată din segmente cumulate ce sunt mai mici decât valoarea 1 milimetru.

**DATE DESPRE IMOBILUL NR. 16270**

Oficiul de Cadastru și Publicitate Imobiliară DOLJ
Biroul de Cadastru și Publicitate Imobiliară Craiova

A. Partea I. Descrierea imobilului

TEREN Extravilan

Adresa: Jud. Dolj

Nr. Crt	Nr cadastral Nr. topografic	Suprafața* (mp)	Observații / Referințe
A1	35038	Din acte: 4.484 Masurata: 13	Sector cadastral:14 Teren neimprejmuit; judet Dolj, UAT LEU (

Construcții

Crt	Nr cadastral Nr. topografic	Adresa	Observații / Referințe
A1.1		Jud. Dolj, T96	Nr. niveluri:1; S. construita la sol:13 mp; S. construita desfasurata:13 mp; CIE - constructii industriale si edilitare

B. Partea II. Proprietari și acte

Inscrieri privitoare la dreptul de proprietate și alte drepturi reale		Referințe
11551 / 19/01/2021		
Act Administrativ nr. DECRET NR. 93, din 22/05/1985 emis de Presedintele Republicii Socialiste Romania (act administrativ nr mentiunea 14227 din 13.03.2007, emis de Oficiul Registrului Comertului de pe langa Tribunalul Dolj;act administrativ nr Certificat de inregistrare mentiuni 57806 din 29.12.2016, emis de Oficiul Registrului Comertului de pe langa Tribunalul Dolj;act administrativ nr Hotararea AGEA 4 din 24.11.2016, emis de CEZ DISTRIBUTIE S.A;act administrativ nr Certificat inregistrare B3582310 din 23.10.2017, emis de Oficiul National al Registrului Comertului Dolj;act administrativ nr REZOLUTIA NR. 22729, DOSAR NR. 57806/29.12.2016 din 30.12.2016, emis de Oficiul Registrului Comertului de pe langa Tribunalul Dolj;act administrativ nr INCHEIEREA NR. 2008, DOSAR NR. 14227 din 14.03.2007, emis de Tribunalul Dolj;act administrativ nr 22 din 22.05.1985, emis de Presedintele Republicii Socialiste Romania;act notarial nr hotararea agea 641 din 09.03.2007, emis de BNP Mone Gabriela Olga si Andrei Aurel Jean;act administrativ nr declaratie RO 65370 din 23.12.2020, emis de DISTRIBUTIE ENERGIE OLTENIA SA;act administrativ nr Contract concesiune 6 din 20.06.2005, emis de Ministerul Economiei si Comertului - SDFEE "Electrica Oltenia");		
B1	Intabulare, drept de PROPRIETATE, dobandit prin Lege, cota actuala 1/1, cota initiala 1/1 1) STATUL ROMAN, CIF:999999999999, DOMENIUL PUBLIC	A1
/		
Act Administrativ nr. DECRET PREZIDENTIAL NR.93, din 22/05/1985 emis de PRESEDINTELE REPUBLICII SOCIALISTE ROMANIA;		
B2	Intabulare, drept de PROPRIETATE, dobandit prin Lege, cota actuala 1/1, cota initiala 1/1 1) STATUL ROMAN -DOMENIUL PUBLIC, CIF:999999999999	A1.1
11551 / 19/01/2021		
Act Administrativ nr. DECRET NR. 93, din 22/05/1985 emis de Presedintele Republicii Socialiste Romania (act administrativ nr mentiunea 14227 din 13.03.2007, emis de Oficiul Registrului Comertului de pe langa Tribunalul Dolj;act administrativ nr Certificat de inregistrare mentiuni 57806 din 29.12.2016, emis de Oficiul Registrului Comertului de pe langa Tribunalul Dolj;act administrativ nr Hotararea AGEA 4 din 24.11.2016, emis de CEZ DISTRIBUTIE S.A;act administrativ nr Certificat inregistrare B3582310 din 23.10.2017, emis de Oficiul National al Registrului Comertului Dolj;act administrativ nr REZOLUTIA NR. 22729, DOSAR NR. 57806/29.12.2016 din 30.12.2016, emis de Oficiul Registrului Comertului de pe langa Tribunalul Dolj;act administrativ nr INCHEIEREA NR. 2008, DOSAR NR. 14227 din 14.03.2007, emis de Tribunalul Dolj;act administrativ nr 22 din 22.05.1985, emis de Presedintele Republicii Socialiste Romania;act notarial nr hotararea agea 641 din 09.03.2007, emis de BNP Mone Gabriela Olga si Andrei Aurel Jean;act administrativ nr declaratie RO 65370 din 23.12.2020, emis de DISTRIBUTIE ENERGIE OLTENIA SA;act administrativ nr Contract concesiune 6 din 20.06.2005, emis de Ministerul Economiei si Comertului - SDFEE "Electrica Oltenia");		
B3	Intabulare, drept de CONCESIUNE, pe o perioada de 49 ani, incepand cu data semnarii constructului de concesiune 1) DISTRIBUTIE ENERGIE OLTENIA S.A., CIF:14491102	A1
/		
Act Administrativ nr. CONTRACT CONCESIUNE NR.6, din 20/06/2005 emis de MIN. ECON. SI COMERTULUI - SDFEE ELECTRICA OLTENIA (ACT ADMINSTRATIV NR.14227 DIN 13-03-2007 EMIS DE OFICIUL REGISTRULUI COMERTULUI DE PE LANGA TRIBUNALUL DOLJ; ACT ADMINISTRATIV NR.2008 DIN 14-03-2007 EMIS DE TRIBUNALUL DOLJ; ACT NOTARIAL NR.641 DIN 09-03-20);		

Inscrieri privitoare la dreptul de proprietate și alte drepturi reale		Referințe
B4	Intabulare, drept de CONCESIUNE	A1.1
	1) DISTRIBUTIE ENERGIE OLTENIA S.A. , CIF:14491102	

C. Partea III. SARCINI .

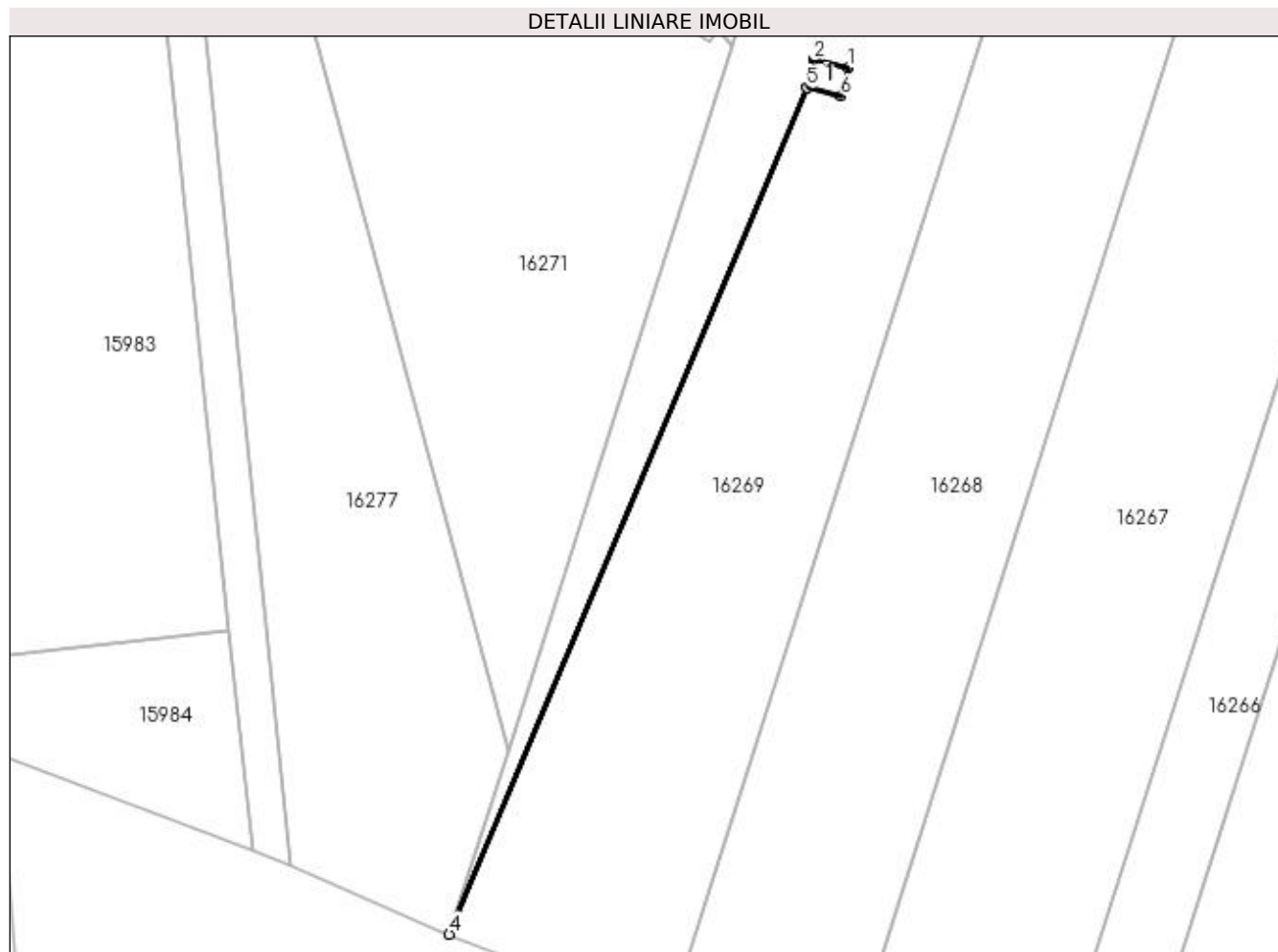
Inscrieri privind dezmembramintele dreptului de proprietate, drepturi reale de garanție și sarcini	Referințe
NU SUNT	

Anexa Nr. 1 La Partea I

Teren

Nr cadastral	Suprafața (mp)*	Observații / Referințe
35038	Din acte: 4.484 Masurata: 13	judet Dolj, UAT LEU (

* Suprafața este determinată în planul de proiecție Stereo 70.



Date referitoare la teren

Crt	Categorie folosință	Intra vilan	Suprafața (mp)	Tarla	Parcelă	Nr. topo	Observații / Referințe
1	curți constructii	NU	13	-	-	-	Teren pe care este amplasat St 3

Date referitoare la construcții

Crt	Număr	Destinație construcție	Supraf. (mp)	Situație juridică	Observații / Referințe
A1.1		construcții industriale și edilitare	13	Cu acte	Nr. niveluri:1; S. construita la sol:13 mp; S. construita desfasurata:13 mp; CIE - constructii industriale și edilitare

Lungime Segmente

1) Valorile lungimilor segmentelor sunt obținute din proiecție în plan.

Punct început	X / Y	Punct sfârșit	X / Y	Lungime segment (** (m)
1	420.579,427 297.919,831	2	420.575,635 297.920,722	3.895
2	420.575,635 297.920,722	3	420.574,882 297.917,623	3.189
3	420.574,882 297.917,623	4	420.535,122 297.823,519	102.159

Punct început	X / Y	Punct sfârșit	X / Y	Lungime segment (** (m)
4	420.535,122 297.823,519	5	420.574,884 297.917,622	102.159
5	420.574,884 297.917,622	6	420.578,64 297.916,674	3.874
6	420.578,64 297.916,674	1	420.579,427 297.919,831	3.254

** Lungimile segmentelor sunt determinate în planul de proiecție Stereo 70 și sunt rotunjite la 1 milimetru.

*** Distanța dintre puncte este formată din segmente cumulate ce sunt mai mici decât valoarea 1 milimetru.

**DATE DESPRE IMOBILUL NR. 16271**

Oficiul de Cadastru și Publicitate Imobiliară DOLJ
Biroul de Cadastru și Publicitate Imobiliară Craiova

A. Partea I. Descrierea imobilului

TEREN Extravilan

Adresa: Jud. Dolj, T96, P217

Nr. Crt	Nr cadastral Nr. topografic	Suprafața* (mp)	Observații / Referințe
A1		11.196	Sector cadastral:14 Teren neimprejmit;

B. Partea II. Proprietari și acte

Inscrieri privitoare la dreptul de proprietate și alte drepturi reale	Referințe
/	
Act Administrativ nr. TDP 3309, din 23/06/2005 emis de COMISIA JUDETEANA DOLJ;	
B1	A1
Intabulare, drept de PROPRIETATE, dobândit prin Reconstituire, cota actuala 1/1, cota initiala 1/1	
1) PISLARU GHEORGHE, LIPSĂ CNP	
2) PISLARU VICTOR, LIPSĂ CNP	
3) PISLARU CONSTANTIN, LIPSĂ CNP	

C. Partea III. SARCINI .

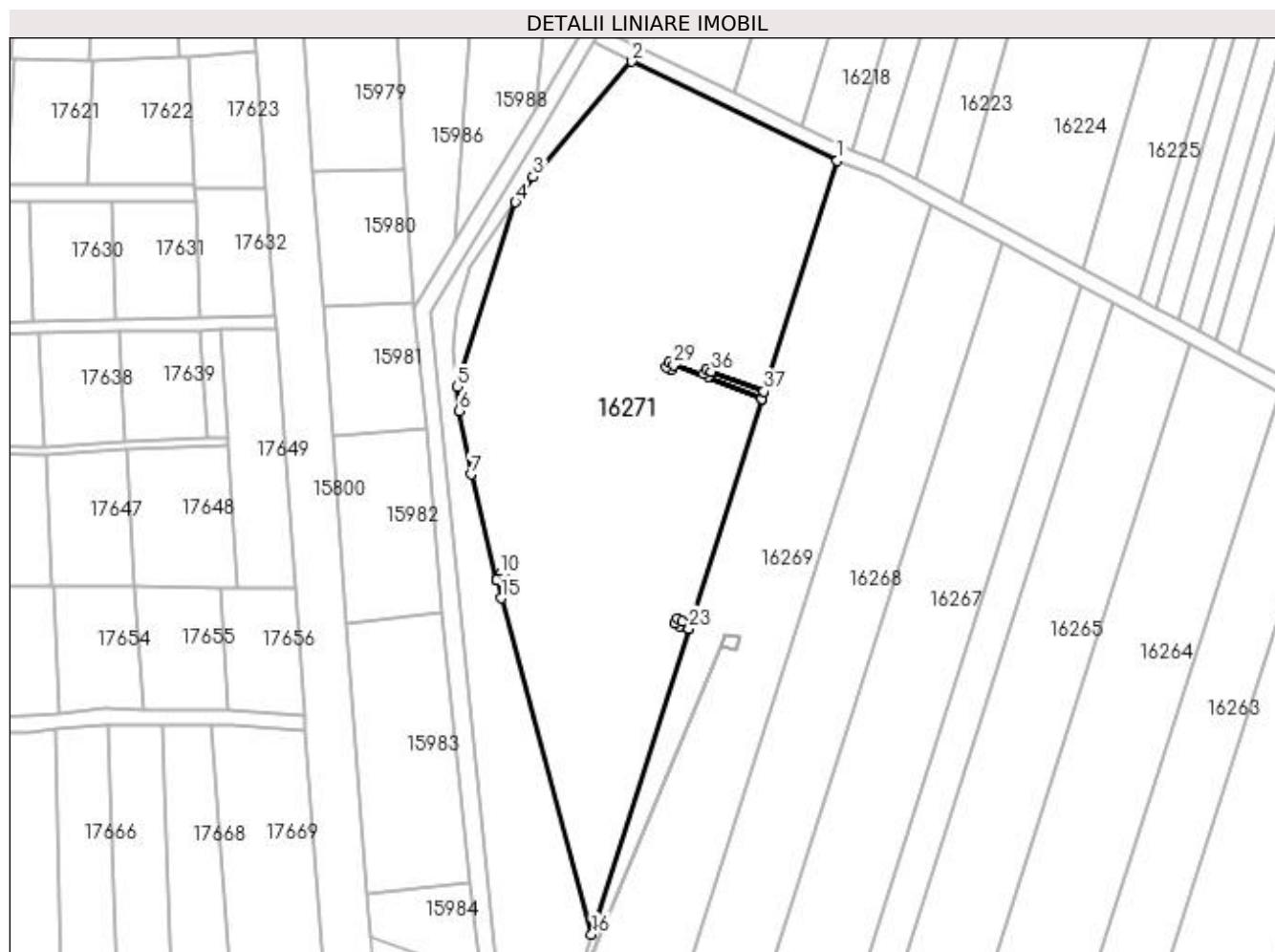
Inscrieri privind dezmembramintele dreptului de proprietate, drepturi reale de garanție și sarcini	Referințe
NU SUNT	

Anexa Nr. 1 La Partea I

Teren

Nr cadastral	Suprafața (mp)*	Observații / Referințe
	11.196	

* Suprafața este determinată în planul de proiecție Stereo 70.



Date referitoare la teren

Crt	Categorie folosință	Intravilan	Suprafața (mp)	Tarla	Parcelă	Nr. topo	Observații / Referințe
1	arabil	NU	11.196	96	217	-	

Lungime Segmente

1) Valorile lungimilor segmentelor sunt obținute din proiecție în plan.

Punct început	X / Y	Punct sfârșit	X / Y	Lungime segment (** (m)
1	420.604,533 298.041,944	2	420.551,931 298.067,294	58.392
3	420.526,664 298.037,802	4	420.522,127 298.031,302	7.927
5	420.507,092 297.984,078	6	420.507,683 297.977,923	6.184
7	420.510,73 297.961,67	8	420.517,335 297.934,582	27.882
9	420.517,571 297.934,74	10	420.518,282 297.935,951	1.404

Punct început	X / Y	Punct sfârșit	X / Y	Lungime segment (** (m)
2	420.551,931 298.067,294	3	420.526,664 298.037,802	38.836
4	420.522,127 298.031,302	5	420.507,092 297.984,078	49.559
6	420.507,683 297.977,923	7	420.510,73 297.961,67	16.536
8	420.517,335 297.934,582	9	420.517,571 297.934,74	0.284
10	420.518,282 297.935,951	11	420.519,484 297.935,366	1.337

Punct început	X / Y	Punct sfârșit	X / Y	Lungime segment (** (m)
11	420.519,484 297.935,366	12	420.518,774 297.934,04	1.504
13	420.517,577 297.934,736	14	420.517,338 297.934,572	0.29
15	420.518,459 297.929,974	16	420.541,61 297.843,899	89.134
17	420.566,487 297.922,199	18	420.564,817 297.924,102	2.533
19	420.564,113 297.922,788	20	420.562,91 297.923,488	1.392
21	420.563,621 297.924,699	22	420.564,823 297.924,114	1.337
23	420.566,492 297.922,212	24	420.585,177 297.981,021	61.706
25	420.562,634 297.989,655	26	420.561,928 297.988,338	1.494
27	420.560,725 297.989,038	28	420.561,436 297.990,249	1.404
29	420.562,638 297.989,664	30	420.585,18 297.981,031	24.138
31	420.585,767 297.982,879	32	420.572,242 297.987,921	14.435
33	420.571,536 297.986,604	34	420.570,333 297.987,304	1.392
35	420.571,044 297.988,515	36	420.572,246 297.987,93	1.337
37	420.585,771 297.982,893	1	420.604,533 298.041,944	61.96

Punct început	X / Y	Punct sfârșit	X / Y	Lungime segment (** (m)
12	420.518,774 297.934,04	13	420.517,577 297.934,736	1.385
14	420.517,338 297.934,572	15	420.518,459 297.929,974	4.733
16	420.541,61 297.843,899	17	420.566,487 297.922,199	82.156
18	420.564,817 297.924,102	19	420.564,113 297.922,788	1.491
20	420.562,91 297.923,488	21	420.563,621 297.924,699	1.404
22	420.564,823 297.924,114	23	420.566,492 297.922,212	2.53
24	420.585,177 297.981,021	25	420.562,634 297.989,655	24.14
26	420.561,928 297.988,338	27	420.560,725 297.989,038	1.392
28	420.561,436 297.990,249	29	420.562,638 297.989,664	1.337
30	420.585,18 297.981,031	31	420.585,767 297.982,879	1.939
32	420.572,242 297.987,921	33	420.571,536 297.986,604	1.494
34	420.570,333 297.987,304	35	420.571,044 297.988,515	1.404
36	420.572,246 297.987,93	37	420.585,771 297.982,893	14.433

** Lungimile segmentelor sunt determinate în planul de proiecție Stereo 70 și sunt rotunjite la 1 milimetru.

*** Distanța dintre puncte este formată din segmente cumulate ce sunt mai mici decât valoarea 1 milimetru.

**DATE DESPRE IMOBILUL NR. 16272**

Oficiul de Cadastru și Publicitate Imobiliară DOLJ
Biroul de Cadastru și Publicitate Imobiliară Craiova

A. Partea I. Descrierea imobilului

TEREN Extravilan

Adresa: Jud. Dolj, T96

Nr. Crt	Nr cadastral Nr. topografic	Suprafața* (mp)	Observații / Referințe
A1		2	Sector cadastral:14 Teren neimprijmit;

Construcții

Crt	Nr cadastral Nr. topografic	Adresa	Observații / Referințe
A1.1		Jud. Dolj	Nr. niveluri:1; S. construita la sol:2 mp; S. construita desfasurata:2 mp; CIE - CONSTRUCTII INDUSTRIALE SI EDILITARE

B. Partea II. Proprietari și acte

Inscrieri privitoare la dreptul de proprietate și alte drepturi reale		Referințe
/		
Act Administrativ nr. DECRET PREZIDENTIAL NR.93, din 22/05/1985 emis de PRESEDINTELE REPUBLICII SOCIALISTE ROMANIA;		
B1	Intabulare, drept de PROPRIETATE, dobandit prin Lege, cota actuala 1/1, cota initiala 1/1 1) STATUL ROMAN-DOMENIUL PUBLIC, LIPSĂ CNP	A1
B2	Intabulare, drept de PROPRIETATE, dobandit prin Lege, cota actuala 1/1, cota initiala 1/1 1) STATUL ROMAN -DOMENIUL PUBLIC, CIF:9999999999999	A1.1
Act Administrativ nr. CONTRACT CONCESIUNE NR.6, din 20/06/2005 emis de MIN EC. SI COM. - SDFEE ELECTRICA OLTENIA (ACT ADMINSTRATIV NR.14227 DIN 13-03-2007 EMIS DE OFICIUL REGISTRULUI COMERTULUI DE PE LANGA TRIBUNALUL DOLJ; ACT ADMINSTRATIV NR.2008 DIN 14-03-2007 EMIS DE TRIBUNALUL DOLJ; ACT NOTARIAL NR.641 DIN 09-03-2007 EMIS DE B.N.P. MONE GABRIELA SI ANDREI AUREL JEAN; ACT ADMINISTRATIV NR.57806 DIN 29-12-2016 EMIS DE OFICIUL REGISTRULUI COMERTULUI DE PE LANGA TRIBUNALUL DOLJ; ACT ADMINISTRATIV NR.22729 DIN 30-12-2016 EMIS DE OFICIUL REGISTRULUI COMERTULUI DE PE LANGA TRIBUNALUL DOLJ;);		
B3	Intabulare, drept de CONCESIUNEPE O PERIOADA DE 49 DE ANI INCEPAND CU DATA SEMNARII CONSTRUCTULUI DE CONCESIUNE, dobandit prin Conventie, cota actuala 1/1, cota initiala 1/1 1) DISTRIBUTIE ENERGIE OLTENIA SA, CIF:14491102	A1
Act Administrativ nr. CONTRACT CONCESIUNE NR.6, din 20/06/2005 emis de MIN. ECON. SI COMERTULUI - SDFEE ELECTRICA OLTENIA;		
B4	Intabulare, drept de CONCESIUNE 1) DISTRIBUTIE ENERGIE OLTENIA SA, CIF:14491102	A1.1

C. Partea III. SARCINI .

Inscrieri privind dezmembramintele dreptului de proprietate, drepturi reale de garanție și sarcini	Referințe
NU SUNT	

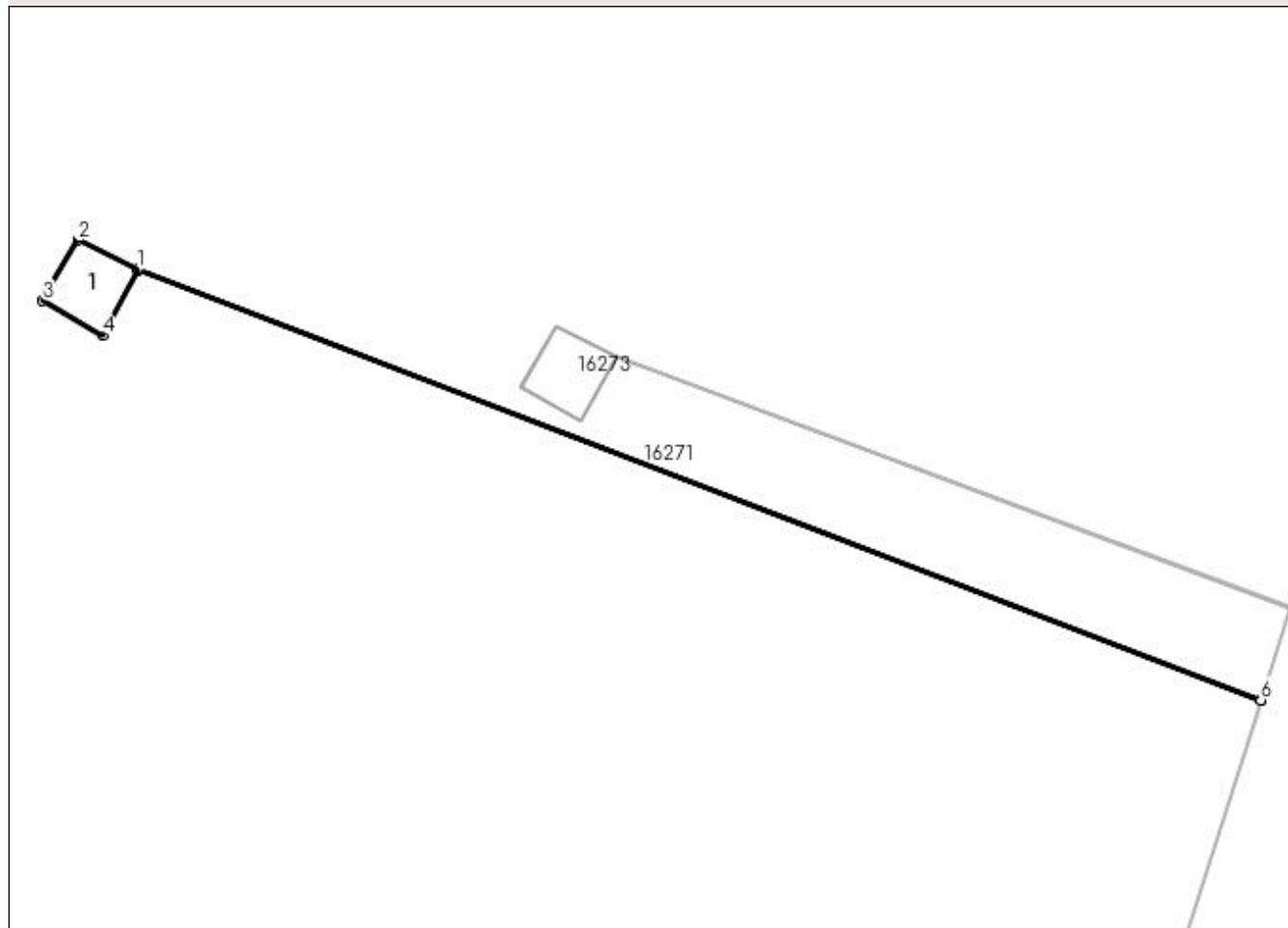
Anexa Nr. 1 La Partea I

Teren

Nr cadastral	Suprafața (mp)*	Observații / Referințe
	2	

* Suprafața este determinată în planul de proiecție Stereo 70.

DETALII LINIARE IMOBIL



Date referitoare la teren

Crt	Categorie folosință	Intra vilan	Suprafața (mp)	Tarla	Parcelă	Nr. topo	Observații / Referințe
1	curți constructii	NU	2	96	-	-	TEREN PE CARE ESTE AMPLASAT STALP

Date referitoare la construcții

Crt	Număr	Destinație construcție	Supraf. (mp)	Situație juridică	Observații / Referințe
A1.1		construcții industriale și edilitare	2	Cu acte	Nr. niveluri:1; S. construita la sol:2 mp; S. construita desfasurata:2 mp; CIE - CONSTRUCTII INDUSTRIALE SI EDILITARE

Lungime Segmente

1) Valorile lungimilor segmentelor sunt obținute din proiecție în plan.

Punct început	X / Y	Punct sfârșit	X / Y	Lungime segment (** (m)
1	420.562,638 297.989,664	2	420.561,436 297.990,249	1.337
2	420.561,436 297.990,249	3	420.560,725 297.989,038	1.404
3	420.560,725 297.989,038	4	420.561,928 297.988,338	1.392

Punct început	X / Y	Punct sfârșit	X / Y	Lungime segment (** (m)
4	420.561,928 297.988,338	5	420.562,634 297.989,655	1.494
5	420.562,634 297.989,655	6	420.585,177 297.981,021	24.14
6	420.585,177 297.981,021	7	420.585,18 297.981,031	0.01
7	420.585,18 297.981,031	1	420.562,638 297.989,664	24.139

** Lungimile segmentelor sunt determinate în planul de proiecție Stereo 70 și sunt rotunjite la 1 milimetru.

*** Distanța dintre puncte este formată din segmente cumulate ce sunt mai mici decât valoarea 1 milimetru.

**DATE DESPRE IMOBILUL NR. 16273**

Oficiul de Cadastru și Publicitate Imobiliară DOLJ
Biroul de Cadastru și Publicitate Imobiliară Craiova

A. Partea I. Descrierea imobilului

TEREN Extravilan

Adresa: Jud. Dolj, T96

Nr. Crt	Nr cadastral Nr. topografic	Suprafața* (mp)	Observații / Referințe
A1		2	Sector cadastral:14 Teren neimprijmit;

Construcții

Crt	Nr cadastral Nr. topografic	Adresa	Observații / Referințe
A1.1		Jud. Dolj	Nr. niveluri:1; S. construita la sol:2 mp; S. construita desfasurata:2 mp; CIE - CONSTRUCTII INDUSTRIALE SI EDILITARE

B. Partea II. Proprietari și acte

Inscrieri privitoare la dreptul de proprietate și alte drepturi reale		Referințe
/		
Act Administrativ nr. DECRET PREZIDENTIAL NR.93, din 22/05/1985 emis de PRESEDINTELE REPUBLICII SOCIALISTE ROMANIA;		
B1	Intabulare, drept de PROPRIETATE, dobandit prin Lege, cota actuala 1/1, cota initiala 1/1 1) STATUL ROMAN-DOMENIUL PUBLIC, LIPSĂ CNP	A1
B2	Intabulare, drept de PROPRIETATE, dobandit prin Lege, cota actuala 1/1, cota initiala 1/1 1) STATUL ROMAN -DOMENIUL PUBLIC, CIF:999999999999	A1.1
Act Administrativ nr. CONTRACT CONCESIUNE NR.6, din 20/06/2005 emis de MIN EC.SI COM. - SDFEE ELECTRICA OLTENIA (ACT ADMINSTRATIV NR.14227 DIN 13-03-2007 EMIS DE OFICIUL REGISTRULUI COMERTULUI DE PE LANGA TRIBUNALUL DOLJ; ACT ADMINSTRATIV NR.2008 DIN 14-03-2007 EMIS DE TRIBUNALUL DOLJ; ACT NOTARIAL NR.641 DIN 09-03-2007 EMIS DE B.N.P. MONE GABRIELA SI ANDREI AUREL JEAN; ACT ADMINISTRATIV NR.57806 DIN 29-12-2016 EMIS DE OFICIUL REGISTRULUI COMERTULUI DE PE LANGA TRIBUNALUL DOLJ; ACT ADMINISTRATIV NR.22729 DIN 30-12-2016 EMIS DE OFICIUL REGISTRULUI COMERTULUI DE PE LANGA TRIBUNALUL DOLJ;);		
B3	Intabulare, drept de CONCESIUNEPE O PERIOADA DE 49 DE ANI INCEPAND CU DATA SEMNARII CONSTRUCTULUI DE CONCESIUNE, dobandit prin Conventie, cota actuala 1/1, cota initiala 1/1 1) DISTRIBUTIE ENERGIE OLTENIA SA, CIF:14491102	A1
Act Administrativ nr. CONTRACT CONCESIUNE NR.6, din 20/06/2005 emis de MIN. ECON. SI COMERTULUI - SDFEE ELECTRICA OLTENIA;		
B4	Intabulare, drept de CONCESIUNE 1) DISTRIBUTIE ENERGIE OLTENIA SA, CIF:14491102	A1.1

C. Partea III. SARCINI .

Inscrieri privind dezmembramintele dreptului de proprietate, drepturi reale de garanție și sarcini	Referințe
NU SUNT	

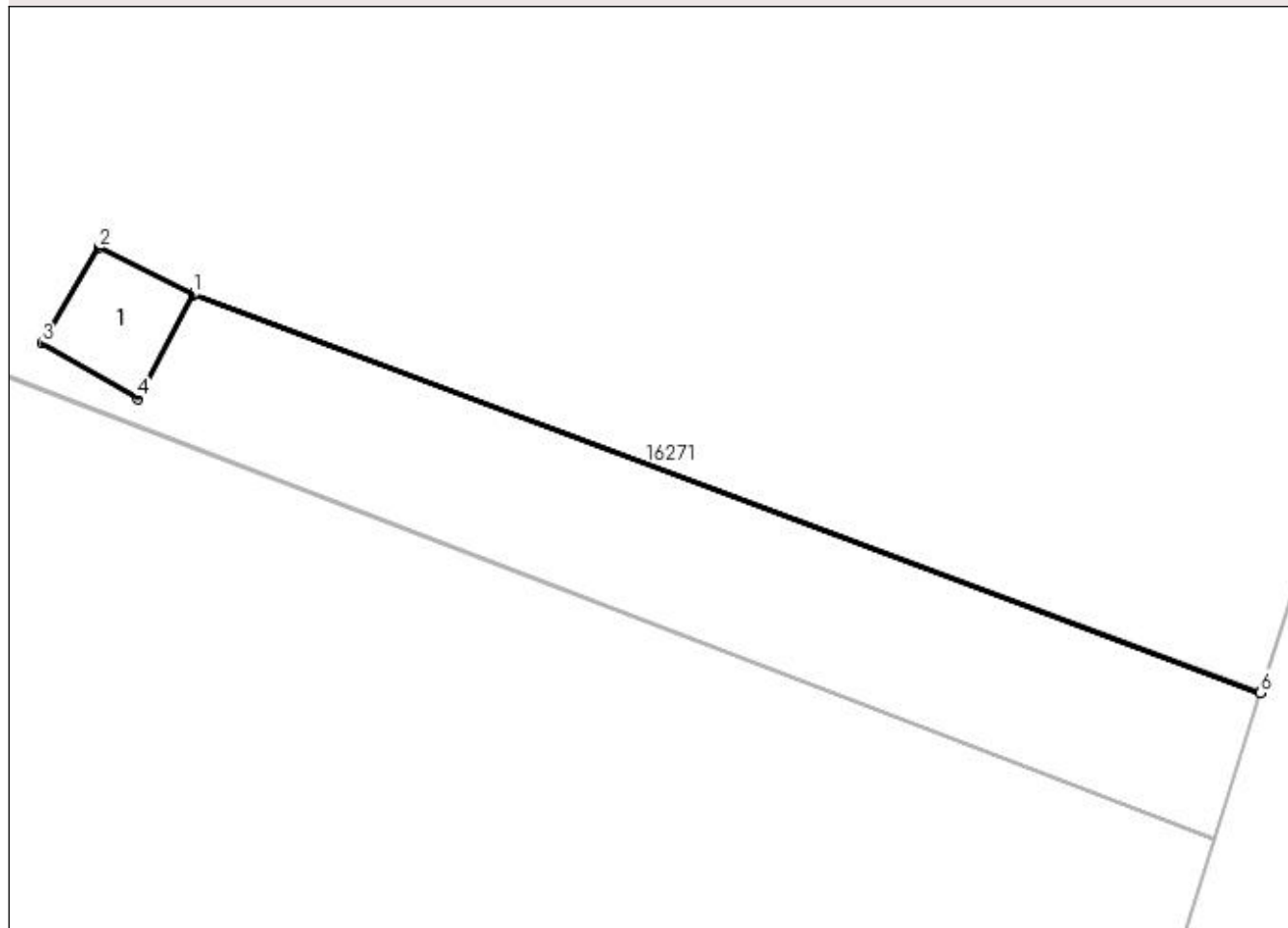
Anexa Nr. 1 La Partea I

Teren

Nr cadastral	Suprafața (mp)*	Observații / Referințe
	2	

* Suprafața este determinată în planul de proiecție Stereo 70.

DETALII LINIARE IMOBIL



Date referitoare la teren

Crt	Categorie folosință	Intra vilan	Suprafața (mp)	Tarla	Parcelă	Nr. topo	Observații / Referințe
1	curți constructii	NU	2	96	-	-	TEREN PE CARE ESTE AMPLASAT STALP

Date referitoare la construcții

Crt	Număr	Destinație construcție	Supraf. (mp)	Situație juridică	Observații / Referințe
A1.1		construcții industriale și edilitare	2	Cu acte	Nr. niveluri:1; S. construita la sol:2 mp; S. construita desfasurata:2 mp; CIE - CONSTRUCTII INDUSTRIALE SI EDILITARE

Lungime Segmente

1) Valorile lungimilor segmentelor sunt obținute din proiecție în plan.

Punct început	X / Y	Punct sfârșit	X / Y	Lungime segment (** (m)
1	420.572,246 297.987,93	2	420.571,044 297.988,515	1.337
2	420.571,044 297.988,515	3	420.570,333 297.987,304	1.404
3	420.570,333 297.987,304	4	420.571,536 297.986,604	1.392

Punct început	X / Y	Punct sfârşit	X / Y	Lungime segment (** (m)
4	420.571,536 297.986,604	5	420.572,242 297.987,921	1.494
5	420.572,242 297.987,921	6	420.585,767 297.982,879	14.434
6	420.585,767 297.982,879	7	420.585,771 297.982,893	0.015
7	420.585,771 297.982,893	1	420.572,246 297.987,93	14.432

** Lungimile segmentelor sunt determinate în planul de proiecție Stereo 70 și sunt rotunjite la 1 milimetru.

*** Distanța dintre puncte este formată din segmente cumulate ce sunt mai mici decât valoarea 1 milimetru.

**DATE DESPRE IMOBILUL NR. 16274**

Oficiul de Cadastru și Publicitate Imobiliară DOLJ
Biroul de Cadastru și Publicitate Imobiliară Craiova

A. Partea I. Descrierea imobilului

TEREN Extravilan

Adresa: Jud. Dolj, T96

Nr. Crt	Nr cadastral Nr. topografic	Suprafața* (mp)	Observații / Referințe
A1		2	Sector cadastral:14 Teren neimpregmuit;

Construcții

Crt	Nr cadastral Nr. topografic	Adresa	Observații / Referințe
A1.1		Jud. Dolj	Nr. niveluri:1; S. construita la sol:2 mp; S. construita desfasurata:2 mp; CIE - CONSTRUCTII INDUSTRIALE SI EDILITARE

B. Partea II. Proprietari și acte

Inscrieri privitoare la dreptul de proprietate și alte drepturi reale		Referințe
/		
Act Administrativ nr. DECRET PREZIDENTIAL NR.93, din 22/05/1985 emis de PRESEDINTELE REPUBLICII SOCIALISTE ROMANIA;		
B1	Intabulare, drept de PROPRIETATE, dobandit prin Lege, cota actuala 1/1, cota initiala 1/1 1) STATUL ROMAN-DOMENIUL PUBLIC, LIPSĂ CNP	A1
B2	Intabulare, drept de PROPRIETATE, dobandit prin Lege, cota actuala 1/1, cota initiala 1/1 1) STATUL ROMAN -DOMENIUL PUBLIC, CIF:9999999999999	A1.1
Act Administrativ nr. CONTRACT CONCESIUNE NR.6, din 20/06/2005 emis de MIN ECON.SI COM.- SDFEE ELECTRICA OLTENIA (ACT ADMINSTRATIV NR.14227 DIN 13-03-2007 EMIS DE OFICIUL REGISTRULUI COMERTULUI DE PE LANGA TRIBUNALUL DOLJ; ACT ADMINSTRATIV NR.2008 DIN 14-03-2007 EMIS DE TRIBUNALUL DOLJ; ACT NOTARIAL NR.641 DIN 09-03-2007 EMIS DE B.N.P. MONE GABRIELA SI ANDREI AUREL JEAN; ACT ADMINISTRATIV NR.57806 DIN 29-12-2016 EMIS DE OFICIUL REGISTRULUI COMERTULUI DE PE LANGA TRIBUNALUL DOLJ; ACT ADMINISTRATIV NR.22729 DIN 30-12-2016 EMIS DE OFICIUL REGISTRULUI COMERTULUI DE PE LANGA TRIBUNALUL DOLJ;);		
B3	Intabulare, drept de CONCESIUNEPE O PERIOADA DE 49 DE ANI INCEPAND CU DATA SEMNARII CONSTRUCTULUI DE CONCESIUNE, dobandit prin Conventie, cota actuala 1/1, cota initiala 1/1 1) DISTRIBUTIE ENERGIE OLTENIA SA, CIF:14491102	A1
Act Administrativ nr. CONTRACT CONCESIUNE NR.6, din 20/06/2005 emis de MIN. ECON. SI COMERTULUI - SDFEE ELECTRICA OLTENIA;		
B4	Intabulare, drept de CONCESIUNE 1) DISTRIBUTIE ENERGIE OLTENIA SA, CIF:14491102	A1.1

C. Partea III. SARCINI .

Inscrieri privind dezmembramintele dreptului de proprietate, drepturi reale de garanție și sarcini	Referințe
NU SUNT	

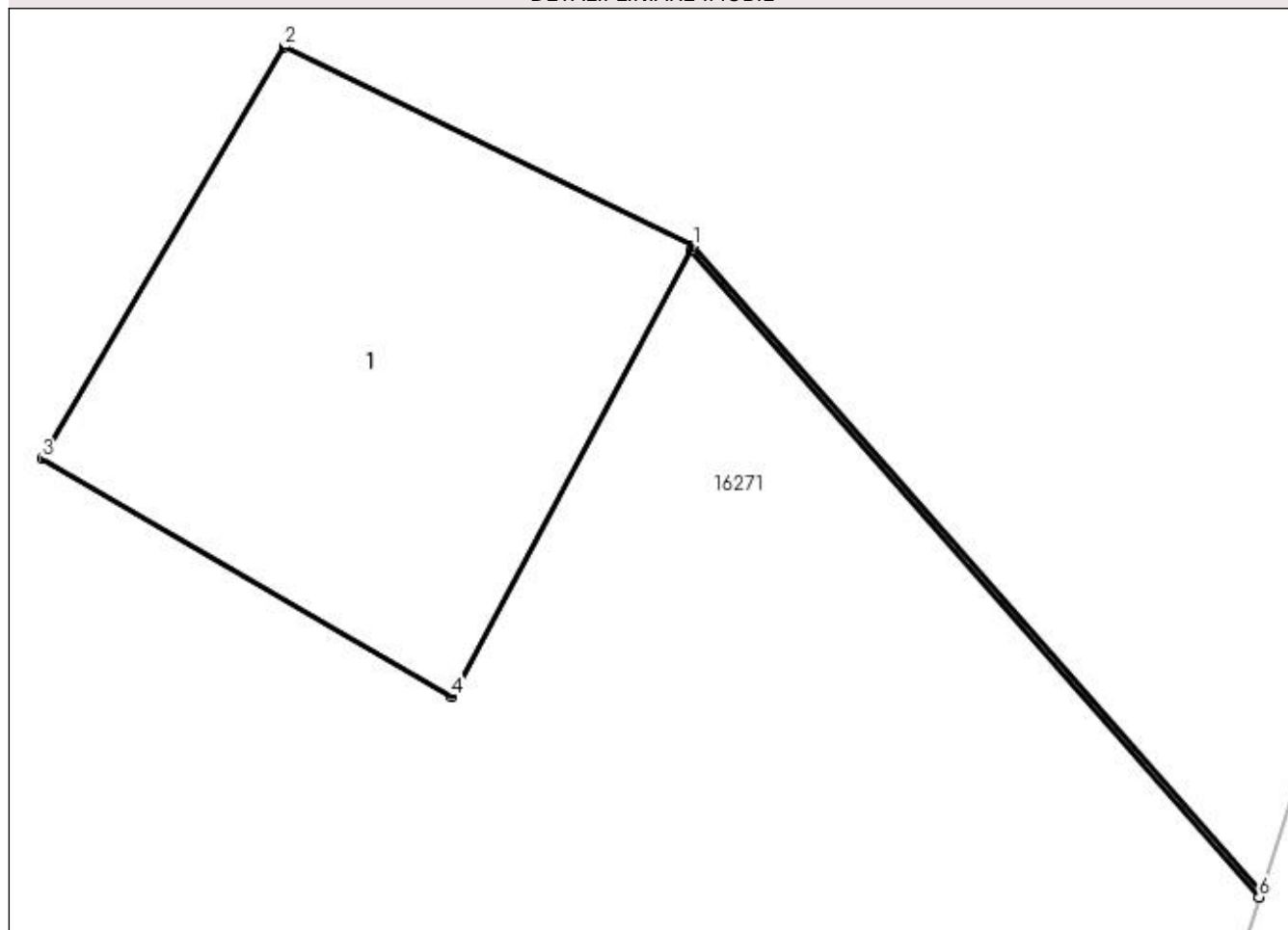
Anexa Nr. 1 La Partea I

Teren

Nr cadastral	Suprafața (mp)*	Observații / Referințe
	2	

* Suprafața este determinată în planul de proiecție Stereo 70.

DETALII LINIARE IMOBIL



Date referitoare la teren

Crt	Categorie folosință	Intra vilan	Suprafața (mp)	Tarla	Parcelă	Nr. topo	Observații / Referințe
1	curți constructii	NU	2	96	-	-	TEREN PE CARE ESTE AMPLASAT STALP

Date referitoare la construcții

Crt	Număr	Destinație construcție	Supraf. (mp)	Situație juridică	Observații / Referințe
A1.1		construcții industriale și edilitare	2	Cu acte	Nr. niveluri:1; S. construita la sol:2 mp; S. construita desfasurata:2 mp; CIE - CONSTRUCTII INDUSTRIALE SI EDILITARE

Lungime Segmente

1) Valorile lungimilor segmentelor sunt obținute din proiecție în plan.

Punct început	X / Y	Punct sfârșit	X / Y	Lungime segment (** (m)
1	420.564,823 297.924,114	2	420.563,621 297.924,699	1.337
2	420.563,621 297.924,699	3	420.562,91 297.923,488	1.404
3	420.562,91 297.923,488	4	420.564,113 297.922,788	1.392

Punct început	X / Y	Punct sfârșit	X / Y	Lungime segment (** (m)
4	420.564,113 297.922,788	5	420.564,817 297.924,102	1.491
5	420.564,817 297.924,102	6	420.566,487 297.922,199	2.532
6	420.566,487 297.922,199	7	420.566,492 297.922,212	0.014
7	420.566,492 297.922,212	1	420.564,823 297.924,114	2.53

** Lungimile segmentelor sunt determinate în planul de proiecție Stereo 70 și sunt rotunjite la 1 milimetru.

*** Distanța dintre puncte este formată din segmente cumulate ce sunt mai mici decât valoarea 1 milimetru.



DATE DESPRE IMOBILUL NR. 16275

Oficiul de Cadastru și Publicitate Imobiliară DOLJ
Biroul de Cadastru și Publicitate Imobiliară Craiova

A. Partea I. Descrierea imobilului

TEREN Extravilan

Adresa: Jud. Dolj, T96

Nr. Crt	Nr cadastral Nr. topografic	Suprafața* (mp)	Observații / Referințe
A1		2	Sector cadastral:14 Teren neimprijmit;

Construcții

Crt	Nr cadastral Nr. topografic	Adresa	Observații / Referințe
A1.1		Jud. Dolj	Nr. niveluri:1; S. construita la sol:2 mp; S. construita desfasurata:2 mp; CIE - CONSTRUCTII INDUSTRIALE SI EDILITARE

B. Partea II. Proprietari și acte

Inscrieri privitoare la dreptul de proprietate și alte drepturi reale		Referințe
/		
Act Administrativ nr. DECRET PREZIDENTIAL NR.93, din 22/05/1985 emis de PRESEDINTELE REPUBLICII SOCIALISTE ROMANIA;		
B1	Intabulare, drept de PROPRIETATE, dobandit prin Lege, cota actuala 1/1, cota initiala 1/1 1) STATUL ROMAN-DOMENIUL PUBLIC, LIPSĂ CNP	A1
B2	Intabulare, drept de PROPRIETATE, dobandit prin Lege, cota actuala 1/1, cota initiala 1/1 1) STATUL ROMAN -DOMENIUL PUBLIC, CIF:9999999999999	A1.1
Act Administrativ nr. CONTRACT CONCESIUNE NR.6, din 20/06/2005 emis de MIN ECON. SI COM. - SDFEE ELECTRICA OLTENIA (ACT ADMINSTRATIV NR.14227 DIN 13-03-2007 EMIS DE OFICIUL REGISTRULUI COMERTULUI DE PE LANGA TRIBUNALUL DOLJ; ACT ADMINSTRATIV NR.2008 DIN 14-03-2007 EMIS DE TRIBUNALUL DOLJ; ACT NOTARIAL NR.641 DIN 09-03-2007 EMIS DE B.N.P. MONE GABRIELA SI ANDREI AUREL JEAN; ACT ADMINISTRATIV NR.57806 DIN 29-12-2016 EMIS DE OFICIUL REGISTRULUI COMERTULUI DE PE LANGA TRIBUNALUL DOLJ; ACT ADMINISTRATIV NR.22729 DIN 30-12-2016 EMIS DE OFICIUL REGISTRULUI COMERTULUI DE PE LANGA TRIBUNALUL DOLJ;);		
B3	Intabulare, drept de CONCESIUNEPE O PERIOADA DE 49 DE ANI INCEPAND CU DATA SEMNARII CONSTRUCTULUI DE CONCESIUNE, dobandit prin Conventie, cota actuala 1/1, cota initiala 1/1 1) DISTRIBUTIE ENERGIE OLTENIA SA, CIF:14491102	A1
Act Administrativ nr. CONTRACT CONCESIUNE NR.6, din 20/06/2005 emis de MIN. ECON. SI COMERTULUI - SDFEE ELECTRICA OLTENIA;		
B4	Intabulare, drept de CONCESIUNE 1) DISTRIBUTIE ENERGIE OLTENIA SA, CIF:14491102	A1.1

C. Partea III. SARCINI .

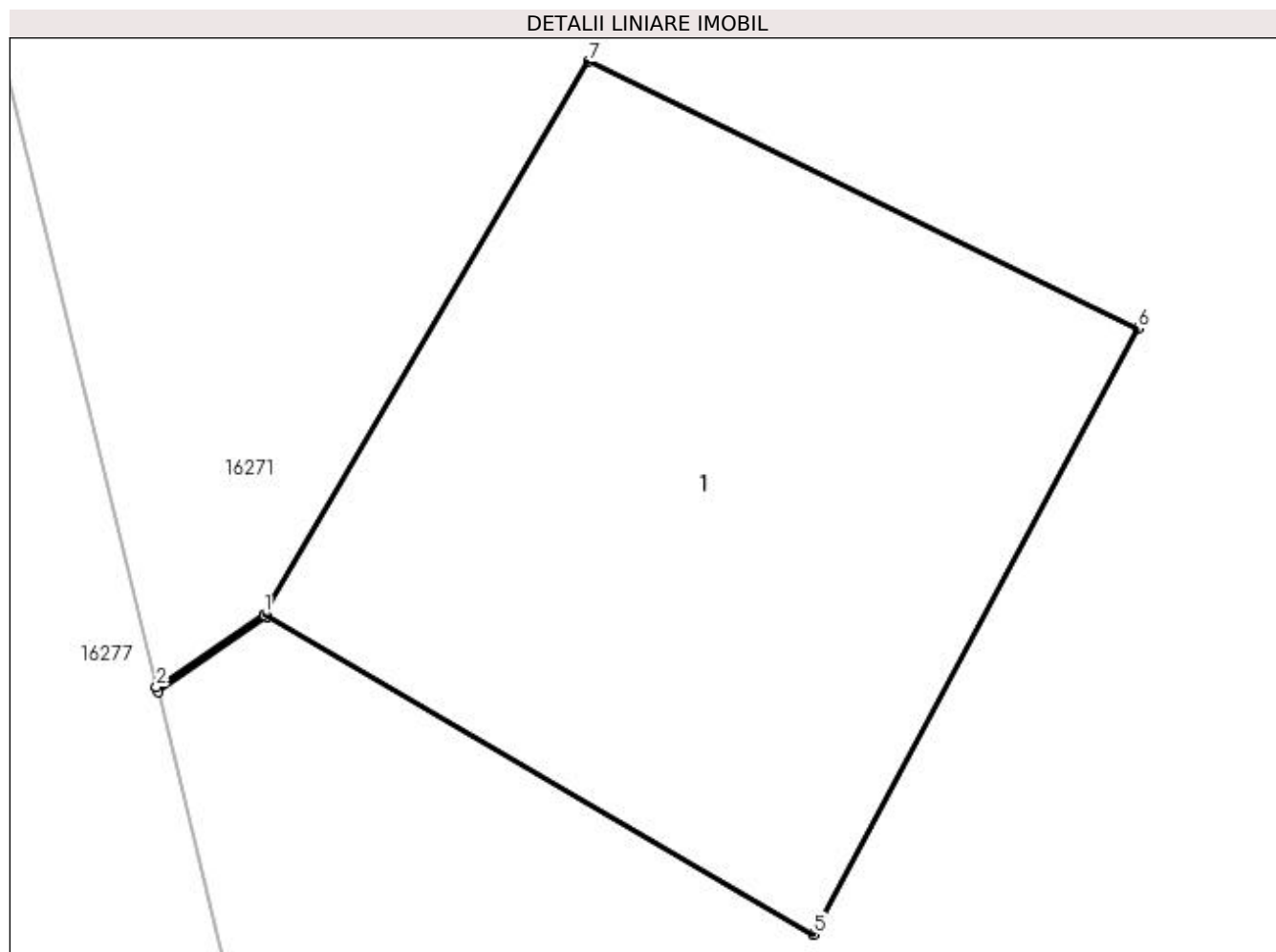
Inscrieri privind dezmembramintele dreptului de proprietate, drepturi reale de garanție și sarcini	Referințe
NU SUNT	

Anexa Nr. 1 La Partea I

Teren

Nr cadastral	Suprafața (mp)*	Observații / Referințe
	2	

* Suprafața este determinată în planul de proiecție Stereo 70.



Date referitoare la teren

Crt	Categorie folosință	Intra vilan	Suprafața (mp)	Tarla	Parcelă	Nr. topo	Observații / Referințe
1	curți constructii	NU	2	96	-	-	TEREN PE CARE ESTE AMPLASAT STALP

Date referitoare la construcții

Crt	Număr	Destinație construcție	Supraf. (mp)	Situație juridică	Observații / Referințe
A1.1		construcții industriale și edilitare	2	Cu acte	Nr. niveluri:1; S. construita la sol:2 mp; S. construita desfasurata:2 mp; CIE - CONSTRUCTII INDUSTRIALE SI EDILITARE

Lungime Segmente

1) Valorile lungimilor segmentelor sunt obținute din proiecție în plan.

Punct început	X / Y	Punct sfârșit	X / Y	Lungime segment (** (m)
1	420.517,571 297.934,74	2	420.517,335 297.934,582	0.284
2	420.517,335 297.934,582	3	420.517,338 297.934,572	0.01
3	420.517,338 297.934,572	4	420.517,577 297.934,736	0.29

Punct început	X / Y	Punct sfârșit	X / Y	Lungime segment (** (m)
4	420.517,577 297.934,736	5	420.518,774 297.934,04	1.385
5	420.518,774 297.934,04	6	420.519,484 297.935,366	1.504
6	420.519,484 297.935,366	7	420.518,282 297.935,951	1.337
7	420.518,282 297.935,951	1	420.517,571 297.934,74	1.404

** Lungimile segmentelor sunt determinate în planul de proiecție Stereo 70 și sunt rotunjite la 1 milimetru.

*** Distanța dintre puncte este formată din segmente cumulate ce sunt mai mici decât valoarea 1 milimetru.

**DATE DESPRE IMOBILUL NR. 16276**

Oficiul de Cadastru și Publicitate Imobiliară DOLJ
Biroul de Cadastru și Publicitate Imobiliară Craiova

A. Partea I. Descrierea imobilului

TEREN Extravilan

Adresa: Jud. Dolj, T96, P218

Nr. Crt	Nr cadastral Nr. topografic	Suprafața* (mp)	Observații / Referințe
A1		192	Sector cadastral:14 Teren neimprijmit;

B. Partea II. Proprietari și acte

Inscrieri privitoare la dreptul de proprietate și alte drepturi reale		Referințe
/		
Act Notarial nr. CM NR.12, din 19/08/2008 emis de NP PAPA ANDREEA-DIANA;		
B1	Intabulare, drept de PROPRIETATE, dobandit prin Succesiune, cota actuala 1/2, cota initiala 1/2 1) TRICA DUMITRU	A1
B2	Intabulare, drept de PROPRIETATE, dobandit prin Succesiune, cota actuala 1/2, cota initiala 1/2 1) TRICA MIRCEA	A1

C. Partea III. SARCINI .

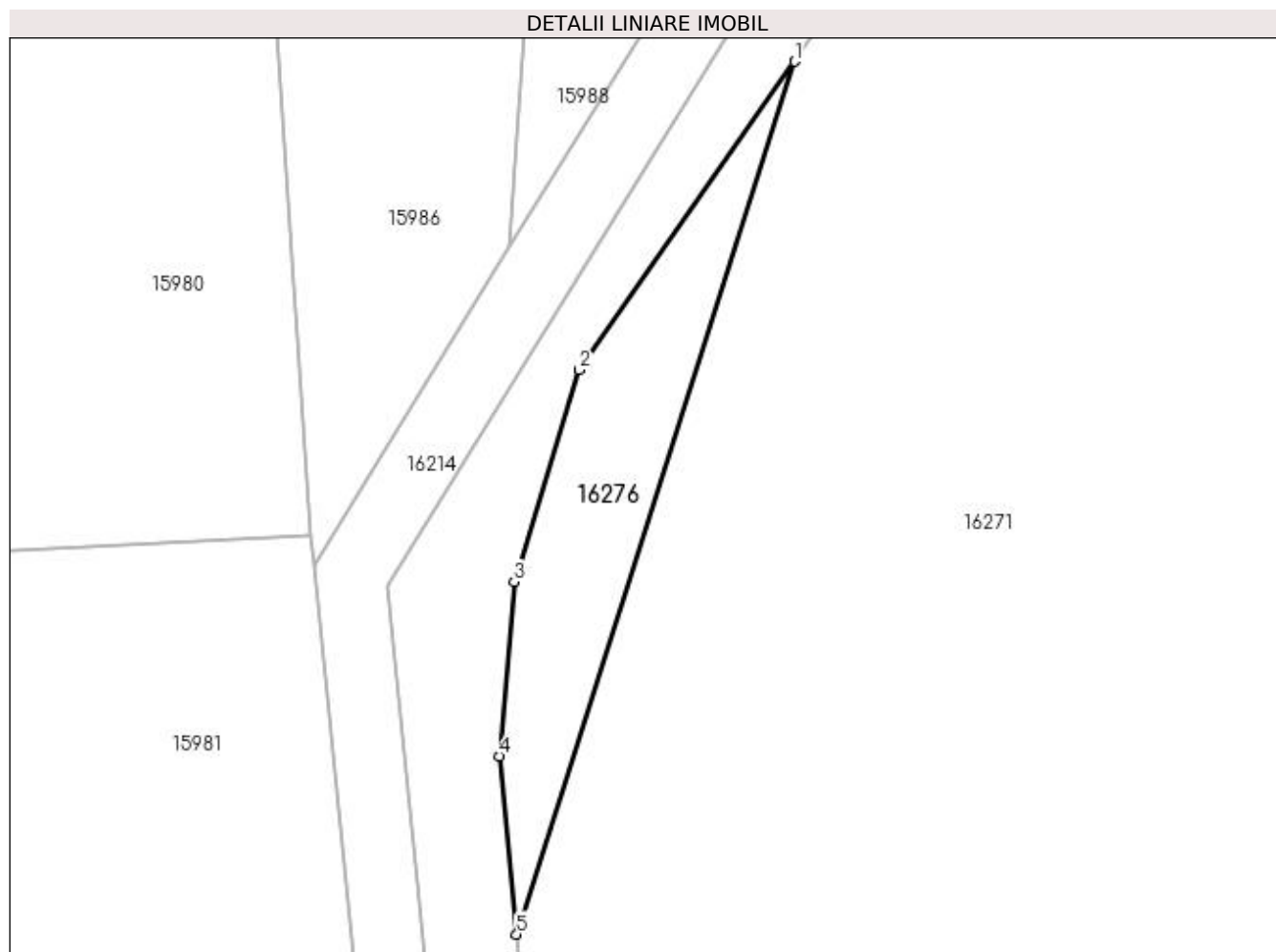
Inscrieri privind dezmembramintele dreptului de proprietate, drepturi reale de garanție și sarcini	Referințe
NU SUNT	

Anexa Nr. 1 La Partea I

Teren

Nr cadastral	Suprafața (mp)*	Observații / Referințe
	192	

* Suprafața este determinată în planul de proiecție Stereo 70.



Date referitoare la teren

Crt	Categorie folosință	Intravilan	Suprafața (mp)	Tarla	Parcelă	Nr. topo	Observații / Referințe
1	arabil	NU	192	96	218	-	

Lungime Segmente

1) Valorile lungimilor segmentelor sunt obținute din proiecție în plan.

Punct început	X / Y	Punct sfârșit	X / Y	Lungime segment (** (m)
1	420.522,127 298.031,302	2	420.510,474 298.014,612	20.356
2	420.510,474 298.014,612	3	420.506,954 298.003,147	11.993
3	420.506,954 298.003,147	4	420.506,167 297.993,712	9.468
4	420.506,167 297.993,712	5	420.507,092 297.984,078	9.678
5	420.507,092 297.984,078	1	420.522,127 298.031,302	49.559

**** Lungimile segmentelor sunt determinate în planul de proiecție Stereo 70 și sunt rotunjite la 1 milimetru.**

***** Distanța dintre puncte este formată din segmente cumulate ce sunt mai mici decât valoarea 1 milimetru.**

**DATE DESPRE IMOBILUL NR. 16277**

Oficiul de Cadastru și Publicitate Imobiliară DOLJ
Biroul de Cadastru și Publicitate Imobiliară Craiova

A. Partea I. Descrierea imobilului

TEREN Extravilan

Adresa: Jud. Dolj, T96, CN 634

Nr. Crt	Nr cadastral Nr. topografic	Suprafața* (mp)	Observații / Referințe
A1		2.888	Sector cadastral:14 Teren neimprejmuit;

B. Partea II. Proprietari și acte

Inscrieri privitoare la dreptul de proprietate și alte drepturi reale		Referințe
/		
Act Normativ nr. LEGEA 7, din 13/03/1996 emis de PARLAMENT;		
B1	Inscrierea provizorie, drept de PROPRIETATE, dobandit prin Lege, cota actuala 1/1, cota initiala 1/1 1) NEIDENTIFICAT NEIDENTIFICAT	A1

C. Partea III. SARCINI .

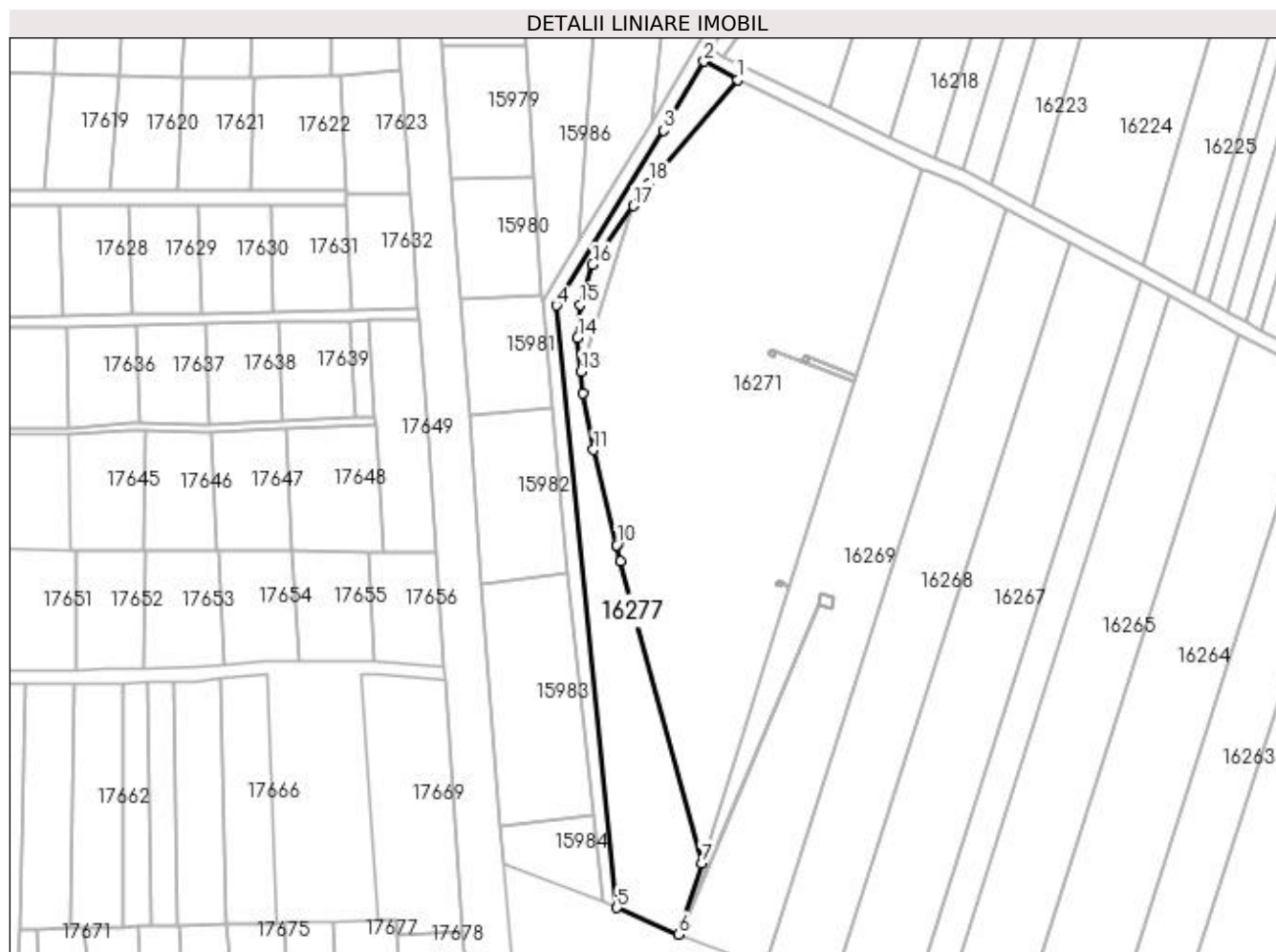
Inscrieri privind dezmembramintele dreptului de proprietate, drepturi reale de garanție și sarcini	Referințe
NU SUNT	

Anexa Nr. 1 La Partea I

Teren

Nr cadastral	Suprafața (mp)*	Observații / Referințe
	2.888	

* Suprafața este determinată în planul de proiecție Stereo 70.



Date referitoare la teren

Crt	Categorie folosință	Intra vilan	Suprafața (mp)	Tarla	Parcelă	Nr. topo	Observații / Referințe
1	curți constructii	NU	2.888	96	CN 634	-	

Lungime Segmente

1) Valorile lungimilor segmentelor sunt obținute din proiecție în plan.

Punct început	X / Y	Punct sfârșit	X / Y	Lungime segment (** (m)
1	420.551,931 298.067,294	2	420.542,333 298.072,509	10.923
2	420.542,333 298.072,509	3	420.530,834 298.052,779	22.836
3	420.530,834 298.052,779	4	420.500,116 298.002,918	58.563
4	420.500,116 298.002,918	5	420.517,405 297.831,096	172.69
5	420.517,405 297.831,096	6	420.535,121 297.823,519	19.268

Punct început	X / Y	Punct sfârșit	X / Y	Lungime segment (** (m)
6	420.535,121 297.823,519	7	420.541,61 297.843,899	21.388
7	420.541,61 297.843,899	8	420.518,459 297.929,974	89.134
8	420.518,459 297.929,974	9	420.517,338 297.934,572	4.733
9	420.517,338 297.934,572	10	420.517,335 297.934,582	0.01
10	420.517,335 297.934,582	11	420.510,73 297.961,67	27.882
11	420.510,73 297.961,67	12	420.507,683 297.977,923	16.536
12	420.507,683 297.977,923	13	420.507,092 297.984,078	6.184
13	420.507,092 297.984,078	14	420.506,167 297.993,712	9.678
14	420.506,167 297.993,712	15	420.506,954 298.003,147	9.468
15	420.506,954 298.003,147	16	420.510,474 298.014,612	11.993
16	420.510,474 298.014,612	17	420.522,127 298.031,302	20.356
17	420.522,127 298.031,302	18	420.526,664 298.037,802	7.927
18	420.526,664 298.037,802	1	420.551,931 298.067,294	38.836

** Lungimile segmentelor sunt determinate în planul de proiecție Stereo 70 și sunt rotunjite la 1 milimetru.

*** Distanța dintre puncte este formată din segmente cumulate ce sunt mai mici decât valoarea 1 milimetru.

**DATE DESPRE IMOBILUL NR. 16278**

Oficiul de Cadastru și Publicitate Imobiliară DOLJ
Biroul de Cadastru și Publicitate Imobiliară Craiova

A. Partea I. Descrierea imobilului

TEREN Intravilan

Adresa: Loc. Leu, Jud. Dolj, T96

Nr. Crt	Nr cadastral Nr. topografic	Suprafața* (mp)	Observații / Referințe
A1		919	Sector cadastral:14 Teren neimprejmuit;

B. Partea II. Proprietari și acte

Inscrieri privitoare la dreptul de proprietate și alte drepturi reale		Referințe
/		
Act Normativ nr. LEGE 7, din 13/03/1996 emis de PARLAMENT;		
B1	Inscrierea provizorie, drept de PROPRIETATE, dobandit prin Lege, cota actuala 1/1, cota initiala 1/1 1) NEIDENTIFICAT NEIDENTIFICAT	A1

C. Partea III. SARCINI .

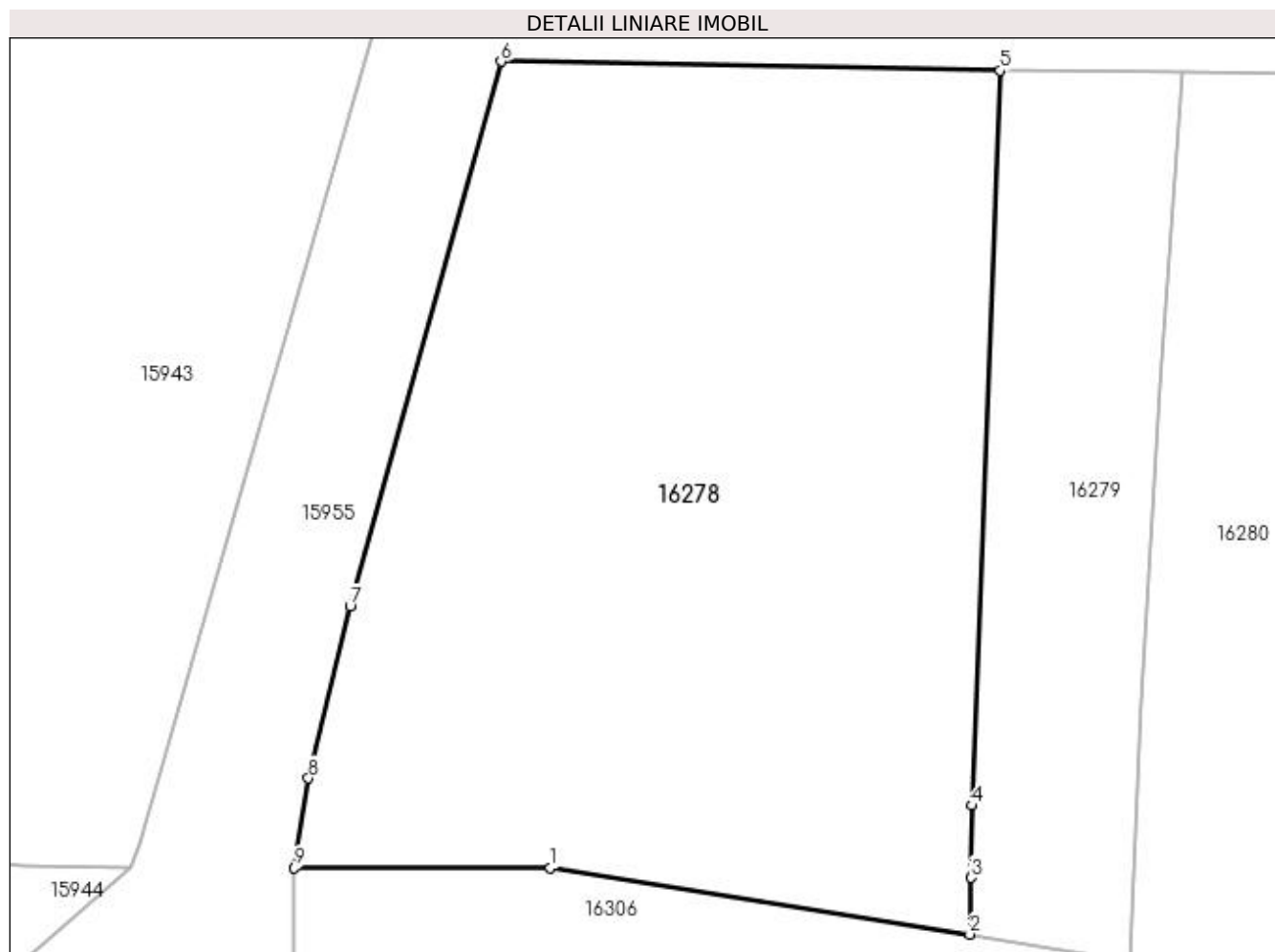
Inscrieri privind dezmembramintele dreptului de proprietate, drepturi reale de garanție și sarcini	Referințe
NU SUNT	

Anexa Nr. 1 La Partea I

Teren

Nr cadastral	Suprafața (mp)*	Observații / Referințe
	919	

* Suprafața este determinată în planul de proiecție Stereo 70.



Date referitoare la teren

Crt	Categorie folosință	Intra vilan	Suprafața (mp)	Tarla	Parcelă	Nr. topo	Observații / Referințe
1	vie	DA	919	96	-	-	

Lungime Segmente

1) Valorile lungimilor segmentelor sunt obținute din proiecție în plan.

Punct început	X / Y	Punct sfârșit	X / Y	Lungime segment (** (m)
1	420.730,07 298.590,015	2	420.748,233 298.587,131	18.39
2	420.748,233 298.587,131	3	420.748,295 298.589,586	2.456
3	420.748,295 298.589,586	4	420.748,334 298.592,704	3.118
4	420.748,334 298.592,704	5	420.749,537 298.624,517	31.836
5	420.749,537 298.624,517	6	420.727,938 298.624,912	21.603

Punct început	X / Y	Punct sfârșit	X / Y	Lungime segment (** (m)
6	420.727,938 298.624,912	7	420.721,398 298.601,325	24.477
7	420.721,398 298.601,325	8	420.719,597 298.593,883	7.657
8	420.719,597 298.593,883	9	420.718,983 298.590,015	3.916
9	420.718,983 298.590,015	1	420.730,07 298.590,015	11.087

** Lungimile segmentelor sunt determinate în planul de proiecție Stereo 70 și sunt rotunjite la 1 milimetru.

*** Distanța dintre puncte este formată din segmente cumulate ce sunt mai mici decât valoarea 1 milimetru.

**DATE DESPRE IMOBILUL NR. 16279**

Oficiul de Cadastru și Publicitate Imobiliară DOLJ
Biroul de Cadastru și Publicitate Imobiliară Craiova

A. Partea I. Descrierea imobilului

TEREN Extravilan

Adresa: Jud. Dolj, T96, P220/1

Nr. Crt	Nr cadastral Nr. topografic	Suprafața* (mp)	Observații / Referințe
A1		280	Sector cadastral:14 Teren neimprejmuit;

B. Partea II. Proprietari și acte

Inscrieri privitoare la dreptul de proprietate și alte drepturi reale		Referințe
/		
Act Notarial nr. ACT DE PARTAJ VOLUNTAR AUT.1222, din 27/12/2005 emis de NP FURTUNA SIMONA (CM .NR. 74 DIN 27-12-2005);		
B1	Intabulare, drept de PROPRIETATE, dobandit prin lesire Din Indiviziune, cota actuala 1/1, cota initiala 1/1 1) GRUIA COSTICA	A1

C. Partea III. SARCINI .

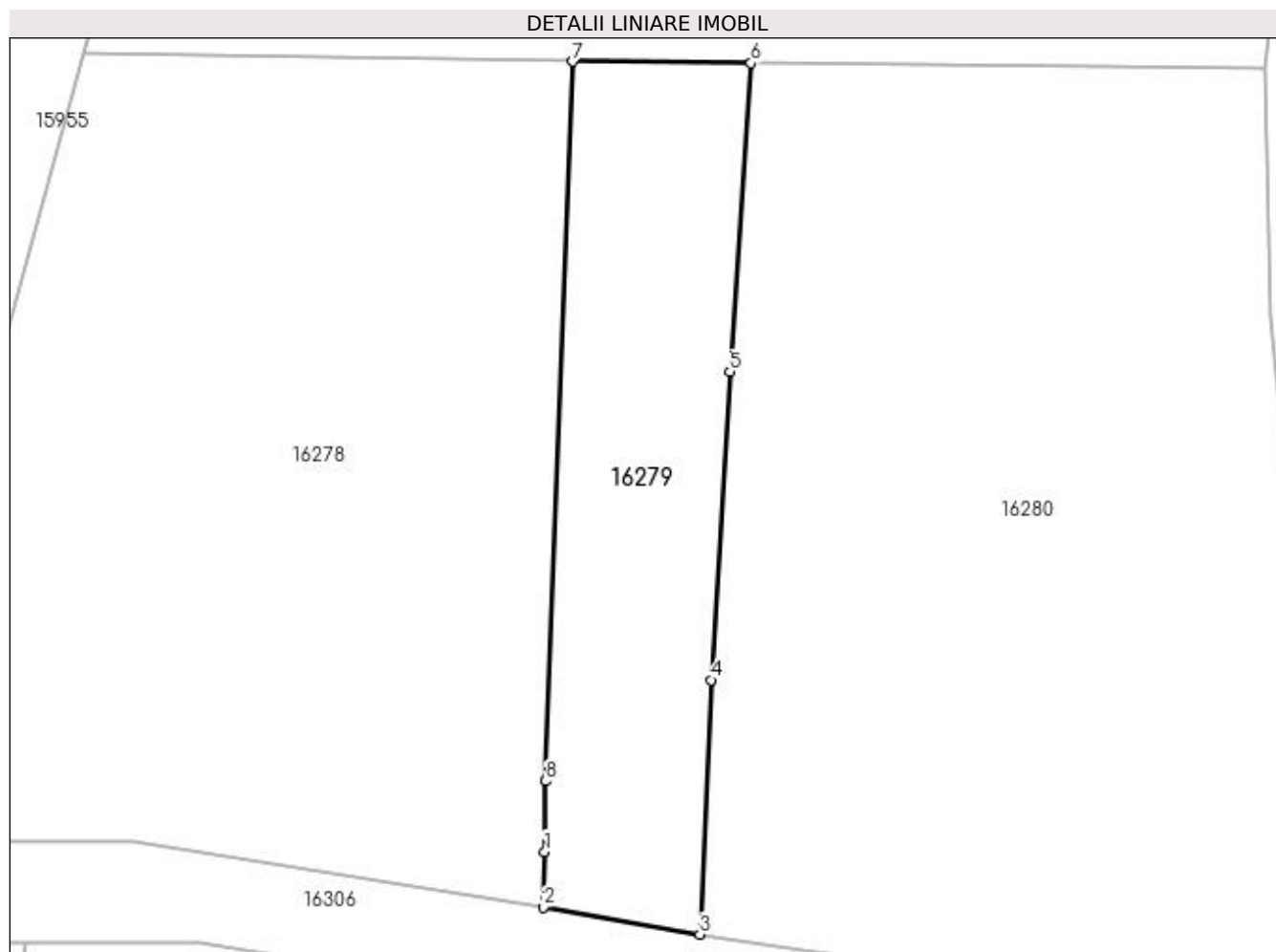
Inscrieri privind dezmembramintele dreptului de proprietate, drepturi reale de garanție și sarcini	Referințe
NU SUNT	

Anexa Nr. 1 La Partea I

Teren

Nr cadastral	Suprafața (mp)*	Observații / Referințe
	280	

* Suprafața este determinată în planul de proiecție Stereo 70.



Date referitoare la teren

Crt	Categorie folosință	Intra vilan	Suprafața (mp)	Tarla	Parcelă	Nr. topo	Observații / Referințe
1	vie	NU	280	96	220/1	-	

Lungime Segmente

1) Valorile lungimilor segmentelor sunt obținute din proiecție în plan.

Punct început	X / Y	Punct sfârșit	X / Y	Lungime segment (** (m)
1	420.748,295 298.589,586	2	420.748,233 298.587,131	2.456
2	420.748,233 298.587,131	3	420.755,155 298.585,93	7.026
3	420.755,155 298.585,93	4	420.755,651 298.597,174	11.255
4	420.755,651 298.597,174	5	420.756,493 298.610,797	13.649
5	420.756,493 298.610,797	6	420.757,422 298.624,442	13.676

Punct început	X / Y	Punct sfârşit	X / Y	Lungime segment (** (m)
6	420.757,422 298.624,442	7	420.749,537 298.624,517	7.885
7	420.749,537 298.624,517	8	420.748,334 298.592,704	31.836
8	420.748,334 298.592,704	1	420.748,295 298.589,586	3.118

** Lungimile segmentelor sunt determinate în planul de proiecție Stereo 70 și sunt rotunjite la 1 milimetru.

*** Distanța dintre puncte este formată din segmente cumulate ce sunt mai mici decât valoarea 1 milimetru.

**DATE DESPRE IMOBILUL NR. 16280**

Oficiul de Cadastru și Publicitate Imobiliară DOLJ
Biroul de Cadastru și Publicitate Imobiliară Craiova

A. Partea I. Descrierea imobilului

TEREN Extravilan

Adresa: Jud. Dolj, T96, P221/1,221

Nr. Crt	Nr cadastral Nr. topografic	Suprafața* (mp)	Observații / Referințe
A1		Din acte: 1.170 Masurata: 1.016	Sector cadastral:14 Teren neimprejmuit;

B. Partea II. Proprietari și acte

Inscrieri privitoare la dreptul de proprietate și alte drepturi reale	Referințe
/	
Act Notarial nr. ACT DE PARTAJ SUCESORAL NR.205, din 24/02/2014 emis de NP GAGEATU ILIE;	
B1	A1
Intabulare, drept de PROPRIETATE, dobandit prin lesire Din Indiviziune, cota actuala 1/1, cota initiala 1/1	
1) CĂLINESCU FLORENTIN	

C. Partea III. SARCINI .

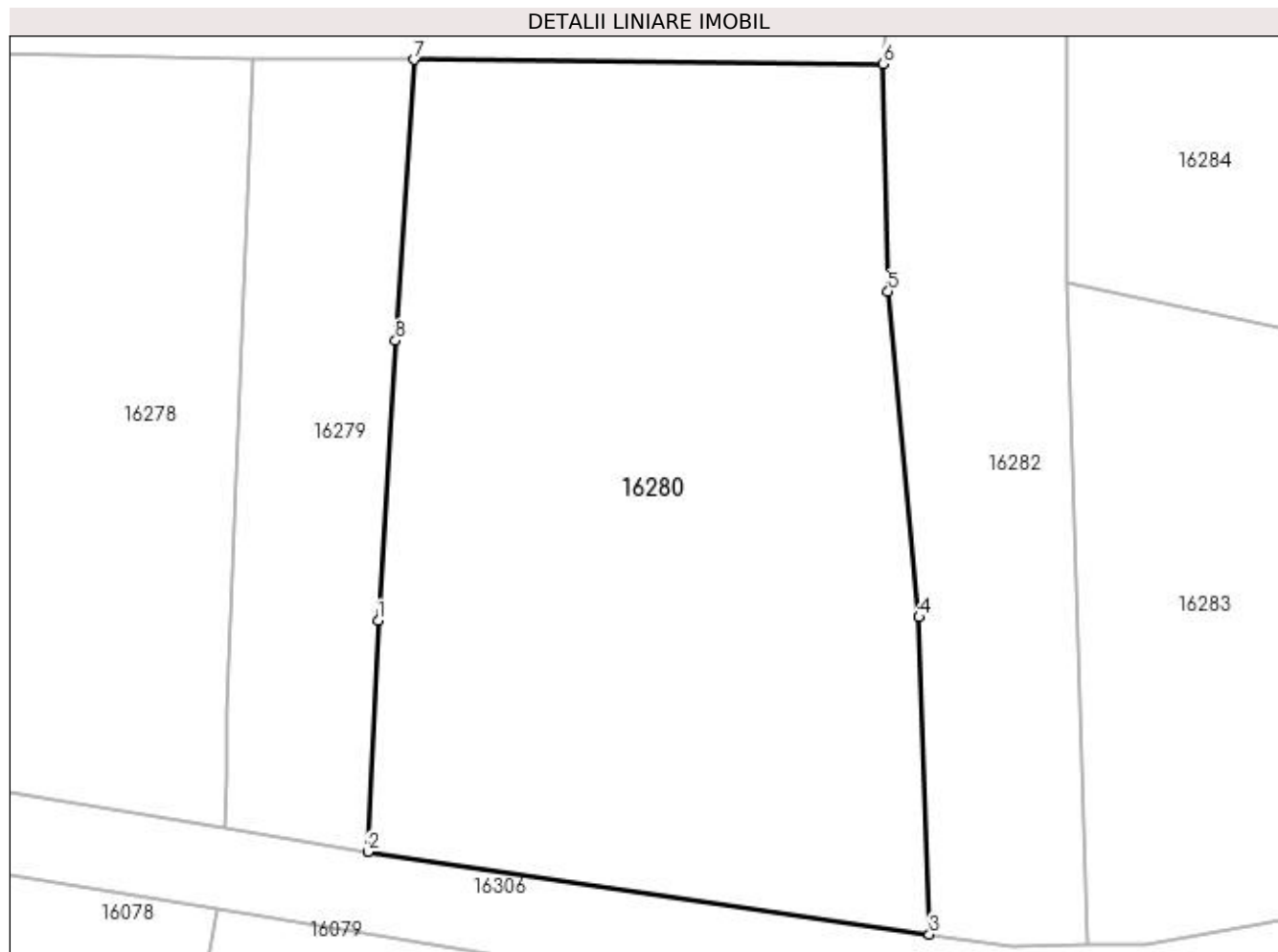
Inscrieri privind dezmembramintele dreptului de proprietate, drepturi reale de garanție și sarcini	Referințe
NU SUNT	

Anexa Nr. 1 La Partea I

Teren

Nr cadastral	Suprafața (mp)*	Observații / Referințe
	Din acte: 1.170 Masurata: 1.016	

* Suprafața este determinată în planul de proiecție Stereo 70.



Date referitoare la teren

Crt	Categorie folosință	Intra vilan	Suprafața (mp)	Tarla	Parcelă	Nr. topo	Observații / Referințe
1	vie	NU	658	96	221/1	-	
2	arabil	NU	358	96	221	-	

Lungime Segmente

1) Valorile lungimilor segmentelor sunt obținute din proiecție în plan.

Punct început	X / Y	Punct sfârșit	X / Y	Lungime segment (** (m)
1	420.755,651 298.597,174	2	420.755,155 298.585,93	11.255
2	420.755,155 298.585,93	3	420.782,458 298.581,933	27.594
3	420.782,458 298.581,933	4	420.781,953 298.597,352	15.428
4	420.781,953 298.597,352	5	420.780,442 298.613,167	15.887

Punct început	X / Y	Punct sfârșit	X / Y	Lungime segment (** (m)
5	420.780,442 298.613,167	6	420.780,183 298.624,228	11.064
6	420.780,183 298.624,228	7	420.757,422 298.624,442	22.762
7	420.757,422 298.624,442	8	420.756,493 298.610,797	13.676
8	420.756,493 298.610,797	1	420.755,651 298.597,174	13.649

** Lungimile segmentelor sunt determinate în planul de proiecție Stereo 70 și sunt rotunjite la 1 milimetru.

*** Distanța dintre puncte este formată din segmente cumulate ce sunt mai mici decât valoarea 1 milimetru.

**DATE DESPRE IMOBILUL NR. 16281**

Oficiul de Cadastru și Publicitate Imobiliară DOLJ
Biroul de Cadastru și Publicitate Imobiliară Craiova

A. Partea I. Descrierea imobilului

TEREN Necunoscut

Adresa: Loc. Leu, Jud. Dolj, T96, P222

Nr. Crt	Nr cadastral Nr. topografic	Suprafața* (mp)	Observații / Referințe
A1		Din acte: 1.750 Masurata: 1.583	Sector cadastral:14 Teren neimprejmut;

B. Partea II. Proprietari și acte

Inscrieri privitoare la dreptul de proprietate și alte drepturi reale		Referințe
/		
Act Administrativ nr. TDP 3519, din 27/07/2006 emis de COMISIA JUDETEANA DOLJ (CERTIFICAT DECES SERIA DA NR.747948);		
B1	Intabulare, drept de PROPRIETATE, dobandit prin Reconstituire, cota actuala 1/1, cota initiala 1/1 1) FIERTU IOANA, LIPSĂ CNP DEFUNCT:Da	A1

C. Partea III. SARCINI .

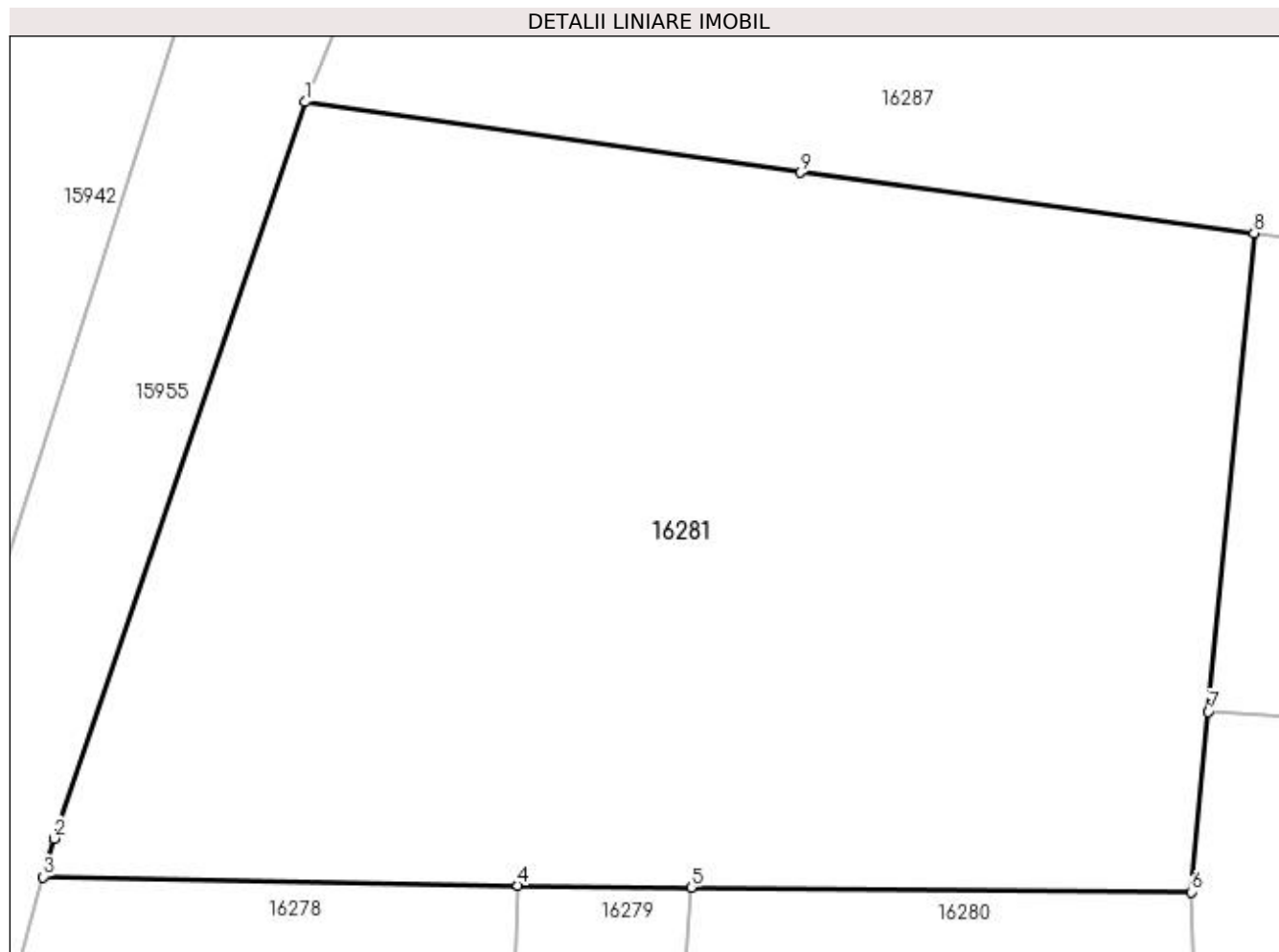
Inscrieri privind dezmembramintele dreptului de proprietate, drepturi reale de garanție și sarcini	Referințe
NU SUNT	

Anexa Nr. 1 La Partea I

Teren

Nr cadastral	Suprafața (mp)*	Observații / Referințe
	Din acte: 1.750 Masurata: 1.583	

* Suprafața este determinată în planul de proiecție Stereo 70.



Date referitoare la teren

Crt	Categorie folosință	Intravilan	Suprafața (mp)	Tarla	Parcelă	Nr. topo	Observații / Referințe
1	arabil	DA	1.336	96	222	-	
2	arabil	NU	247	96	222	-	

Lungime Segmente

1) Valorile lungimilor segmentelor sunt obținute din proiecție în plan.

Punct început	X / Y	Punct sfârșit	X / Y	Lungime segment (** (m)
1	420.739,874 298.660,166	2	420.728,424 298.626,666	35.403
2	420.728,424 298.626,666	3	420.727,938 298.624,912	1.82
3	420.727,938 298.624,912	4	420.749,537 298.624,517	21.603
4	420.749,537 298.624,517	5	420.757,422 298.624,442	7.885

Punct început	X / Y	Punct sfârșit	X / Y	Lungime segment (** (m)
5	420.757,422 298.624,442	6	420.780,183 298.624,228	22.762
6	420.780,183 298.624,228	7	420.780,963 298.632,429	8.238
7	420.780,963 298.632,429	8	420.783,033 298.654,203	21.872
8	420.783,033 298.654,203	9	420.762,399 298.656,962	20.818
9	420.762,399 298.656,962	1	420.739,874 298.660,166	22.752

** Lungimile segmentelor sunt determinate în planul de proiecție Stereo 70 și sunt rotunjite la 1 milimetru.

*** Distanța dintre puncte este formată din segmente cumulate ce sunt mai mici decât valoarea 1 milimetru.

**DATE DESPRE IMOBILUL NR. 16282**

Oficiul de Cadastru și Publicitate Imobiliară DOLJ
Biroul de Cadastru și Publicitate Imobiliară Craiova

A. Partea I. Descrierea imobilului

TEREN Extravilan

Adresa: Jud. Dolj, T96, P223

Nr. Crt	Nr cadastral Nr. topografic	Suprafața* (mp)	Observații / Referințe
A1		Din acte: 520 Masurata: 415	Sector cadastral:14 Teren neimprejmuit;

B. Partea II. Proprietari și acte

Inscrieri privitoare la dreptul de proprietate și alte drepturi reale		Referințe
/		
Act Administrativ nr. TDP 3300, din 08/06/2005 emis de COMISIA JUDETEANA DOLJ;		
B1	Intabulare, drept de PROPRIETATE, dobandit prin Reconstituire, cota actuala 1/1, cota initiala 1/1 1) GRUIA FLOREA, LIPSĂ CNP	A1

C. Partea III. SARCINI .

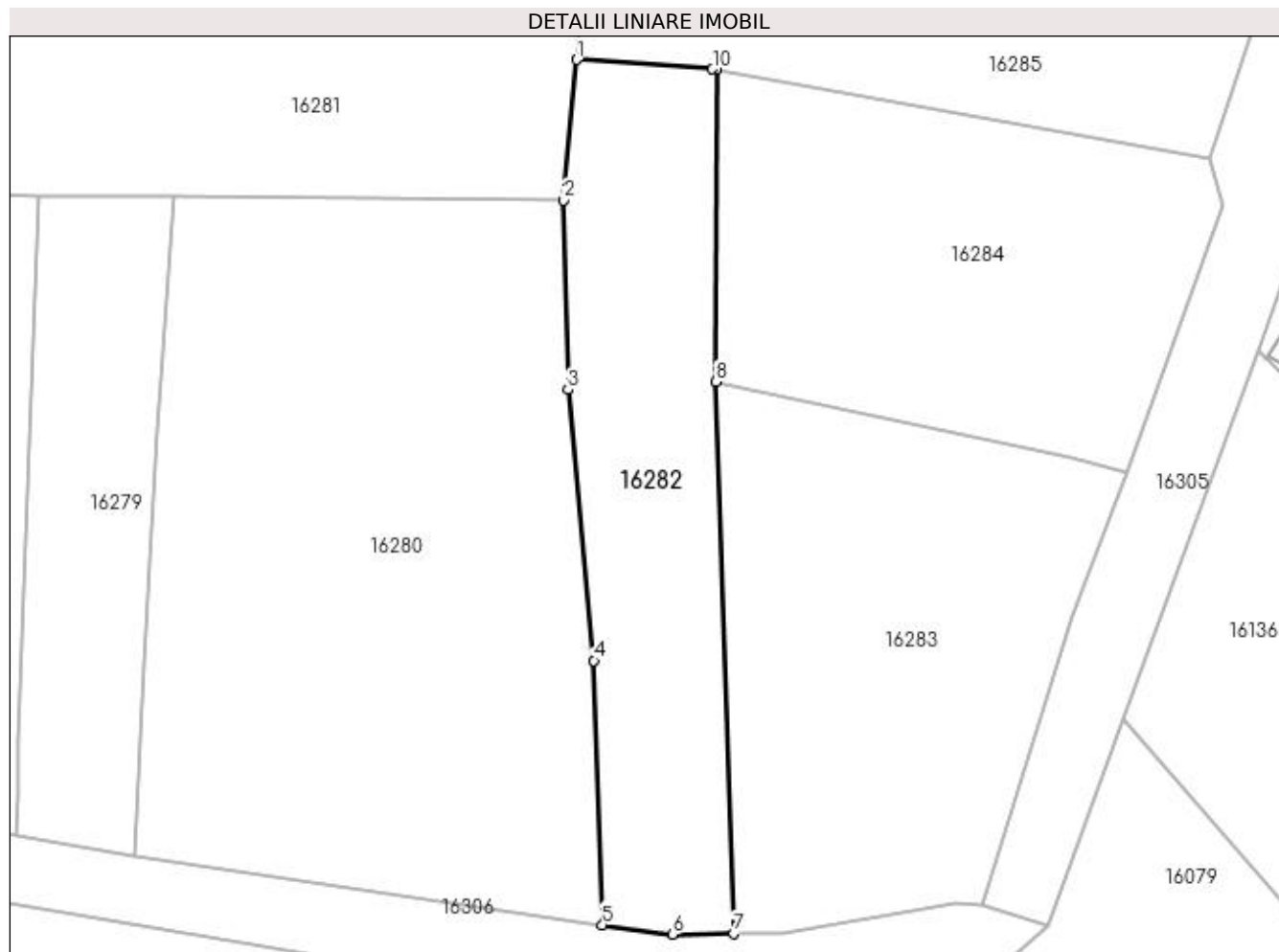
Inscrieri privind dezmembramintele dreptului de proprietate, drepturi reale de garanție și sarcini	Referințe
NU SUNT	

Anexa Nr. 1 La Partea I

Teren

Nr cadastral	Suprafața (mp)*	Observații / Referințe
	Din acte: 520 Masurata: 415	

* Suprafața este determinată în planul de proiecție Stereo 70.



Date referitoare la teren

Crt	Categorie folosință	Intra vilan	Suprafața (mp)	Tarla	Parcelă	Nr. topo	Observații / Referințe
1	arabil	NU	415	96	223	-	

Lungime Segmente

1) Valorile lungimilor segmentelor sunt obținute din proiecție în plan.

Punct început	X / Y	Punct sfârșit	X / Y	Lungime segment (** (m)
1	420.780,963 298.632,429	2	420.780,183 298.624,228	8.238
2	420.780,183 298.624,228	3	420.780,442 298.613,167	11.064
3	420.780,442 298.613,167	4	420.781,953 298.597,352	15.887
4	420.781,953 298.597,352	5	420.782,458 298.581,933	15.428
5	420.782,458 298.581,933	6	420.786,527 298.581,376	4.107

Punct început	X / Y	Punct sfârșit	X / Y	Lungime segment (** (m)
6	420.786,527 298.581,376	7	420.790,122 298.581,421	3.595
7	420.790,122 298.581,421	8	420.789,092 298.613,629	32.224
8	420.789,092 298.613,629	9	420.789,11 298.631,836	18.207
9	420.789,11 298.631,836	10	420.788,879 298.631,878	0.235
10	420.788,879 298.631,878	1	420.780,963 298.632,429	7.935

** Lungimile segmentelor sunt determinate în planul de proiecție Stereo 70 și sunt rotunjite la 1 milimetru.

*** Distanța dintre puncte este formată din segmente cumulate ce sunt mai mici decât valoarea 1 milimetru.

**DATE DESPRE IMOBILUL NR. 16283**

Oficiul de Cadastru și Publicitate Imobiliară DOLJ
Biroul de Cadastru și Publicitate Imobiliară Craiova

A. Partea I. Descrierea imobilului

TEREN Extravilan

Adresa: Jud. Dolj, T96

Nr. Crt	Nr cadastral Nr. topografic	Suprafața* (mp)	Observații / Referințe
A1		557	Sector cadastral:14 Teren neimprejmuit;

B. Partea II. Proprietari și acte

Inscrieri privitoare la dreptul de proprietate și alte drepturi reale		Referințe
/		
Act Normativ nr. LEGE 7, din 13/03/1996 emis de PARLAMENT;		
B1	Inscrierea provizorie, drept de PROPRIETATE, dobandit prin Lege, cota actuala 1/1, cota initiala 1/1 1) NEIDENTIFICAT NEIDENTIFICAT	A1

C. Partea III. SARCINI .

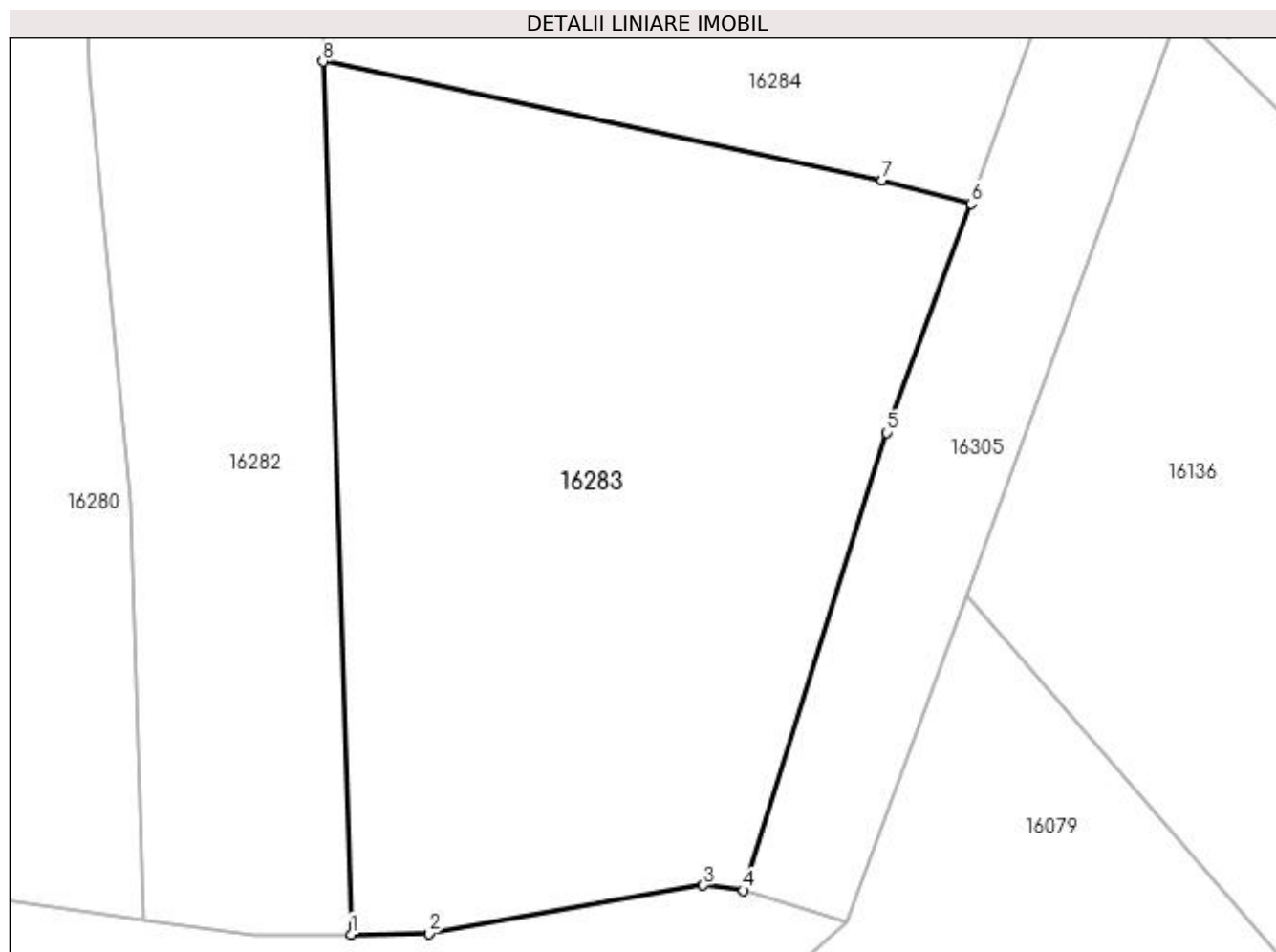
Inscrieri privind dezmembramintele dreptului de proprietate, drepturi reale de garanție și sarcini	Referințe
NU SUNT	

Anexa Nr. 1 La Partea I

Teren

Nr cadastral	Suprafața (mp)*	Observații / Referințe
	557	

* Suprafața este determinată în planul de proiecție Stereo 70.



Date referitoare la teren

Crt	Categorie folosință	Intravilan	Suprafața (mp)	Tarla	Parcelă	Nr. topo	Observații / Referințe
1	arabil	NU	557	96	-	-	

Lungime Segmente

1) Valorile lungimilor segmentelor sunt obținute din proiecție în plan.

Punct început	X / Y	Punct sfârșit	X / Y	Lungime segment (** (m)
1	420.790,122 298.581,421	2	420.792,995 298.581,457	2.873
2	420.792,995 298.581,457	3	420.803,129 298.583,233	10.288
3	420.803,129 298.583,233	4	420.804,607 298.583,046	1.49
4	420.804,607 298.583,046	5	420.809,906 298.599,941	17.707
5	420.809,906 298.599,941	6	420.813,025 298.608,384	9.001

Punct început	X / Y	Punct sfârșit	X / Y	Lungime segment (** (m)
6	420.813,025 298.608,384	7	420.809,74 298.609,241	3.395
7	420.809,74 298.609,241	8	420.789,092 298.613,629	21.109
8	420.789,092 298.613,629	1	420.790,122 298.581,421	32.224

** Lungimile segmentelor sunt determinate în planul de proiecție Stereo 70 și sunt rotunjite la 1 milimetru.

*** Distanța dintre puncte este formată din segmente cumulate ce sunt mai mici decât valoarea 1 milimetru.

**DATE DESPRE IMOBILUL NR. 16284**

Oficiul de Cadastru și Publicitate Imobiliară DOLJ
 Biroul de Cadastru și Publicitate Imobiliară Craiova

A. Partea I. Descrierea imobilului

TEREN Extravilan

Adresa: Jud. Dolj, T96, P222/1

Nr. Crt	Nr cadastral Nr. topografic	Suprafața* (mp)	Observații / Referințe
A1		Din acte: 490 Masurata: 506	Sector cadastral:14 Teren neimprejmuit;

B. Partea II. Proprietari și acte

Inscrieri privitoare la dreptul de proprietate și alte drepturi reale		Referințe
/		
Act Administrativ nr. TDP 3300, din 08/06/2005 emis de COMISIA JUDETEANA DOLJ;		
B1	Intabulare, drept de PROPRIETATE, dobandit prin Reconstituire, cota actuala 1/1, cota initiala 1/1 1) GRUIA FLOREA, LIPSĂ CNP	A1

C. Partea III. SARCINI .

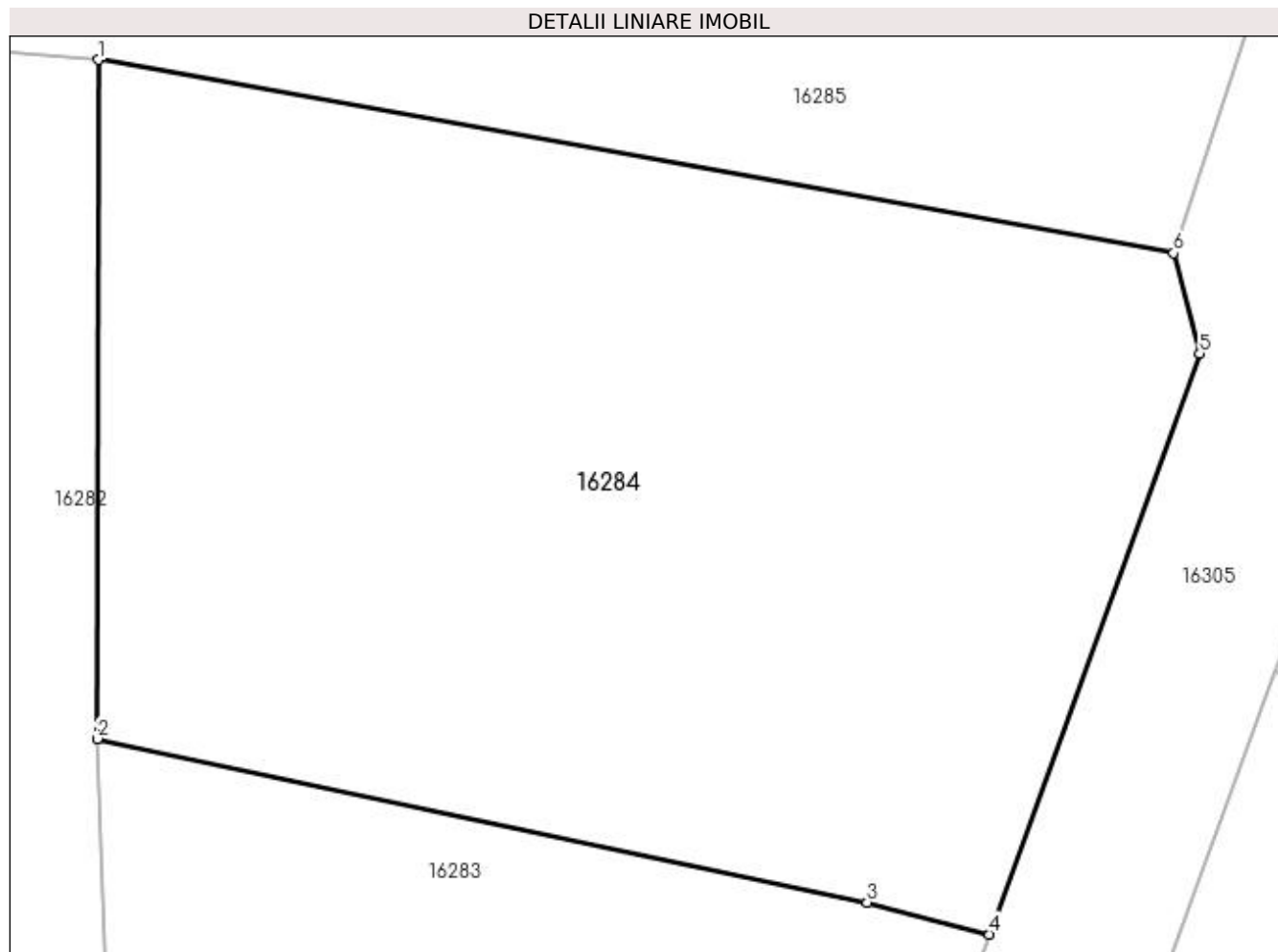
Inscrieri privind dezmembramintele dreptului de proprietate, drepturi reale de garanție și sarcini	Referințe
NU SUNT	

Anexa Nr. 1 La Partea I

Teren

Nr cadastral	Suprafața (mp)*	Observații / Referințe
	Din acte: 490 Masurata: 506	

* Suprafața este determinată în planul de proiecție Stereo 70.



Date referitoare la teren

Crt	Categorie folosință	Intra vilan	Suprafața (mp)	Tarla	Parcelă	Nr. topo	Observații / Referințe
1	vie	NU	506	96	222/1	-	

Lungime Segmente

1) Valorile lungimilor segmentelor sunt obținute din proiecție în plan.

Punct început	X / Y	Punct sfârșit	X / Y	Lungime segment (** (m)
1	420.789,11 298.631,836	2	420.789,092 298.613,629	18.207
2	420.789,092 298.613,629	3	420.809,74 298.609,241	21.109
3	420.809,74 298.609,241	4	420.813,025 298.608,384	3.395
4	420.813,025 298.608,384	5	420.818,661 298.623,96	16.564
5	420.818,661 298.623,96	6	420.817,956 298.626,653	2.784

Punct început	X / Y	Punct sfârșit	X / Y	Lungime segment (** (m)
6	420.817,956 298.626,653	1	420.789,11 298.631,836	29.308

** Lungimile segmentelor sunt determinate în planul de proiecție Stereo 70 și sunt rotunjite la 1 milimetru.

*** Distanța dintre puncte este formată din segmente cumulate ce sunt mai mici decât valoarea 1 milimetru.

**DATE DESPRE IMOBILUL NR. 16285**

Oficiul de Cadastru și Publicitate Imobiliară DOLJ
Biroul de Cadastru și Publicitate Imobiliară Craiova

A. Partea I. Descrierea imobilului

TEREN Necunoscut

Adresa: Loc. Leu, Jud. Dolj, T96, P225

Nr. Crt	Nr cadastral Nr. topografic	Suprafața* (mp)	Observații / Referințe
A1		Din acte: 760 Masurata: 877	Sector cadastral:14 Teren neimprejmuit;

B. Partea II. Proprietari și acte

Inscrieri privitoare la dreptul de proprietate și alte drepturi reale		Referințe
/		
Act Administrativ nr. TDP 2633, din 02/12/2003 emis de COMISIA JUDETEANA DOLJ;		
B1	Intabulare, drept de PROPRIETATE, dobandit prin Reconstituire, cota actuala 1/1, cota initiala 1/1 1) ȘTIRBU ION, LIPSĂ CNP	A1

C. Partea III. SARCINI .

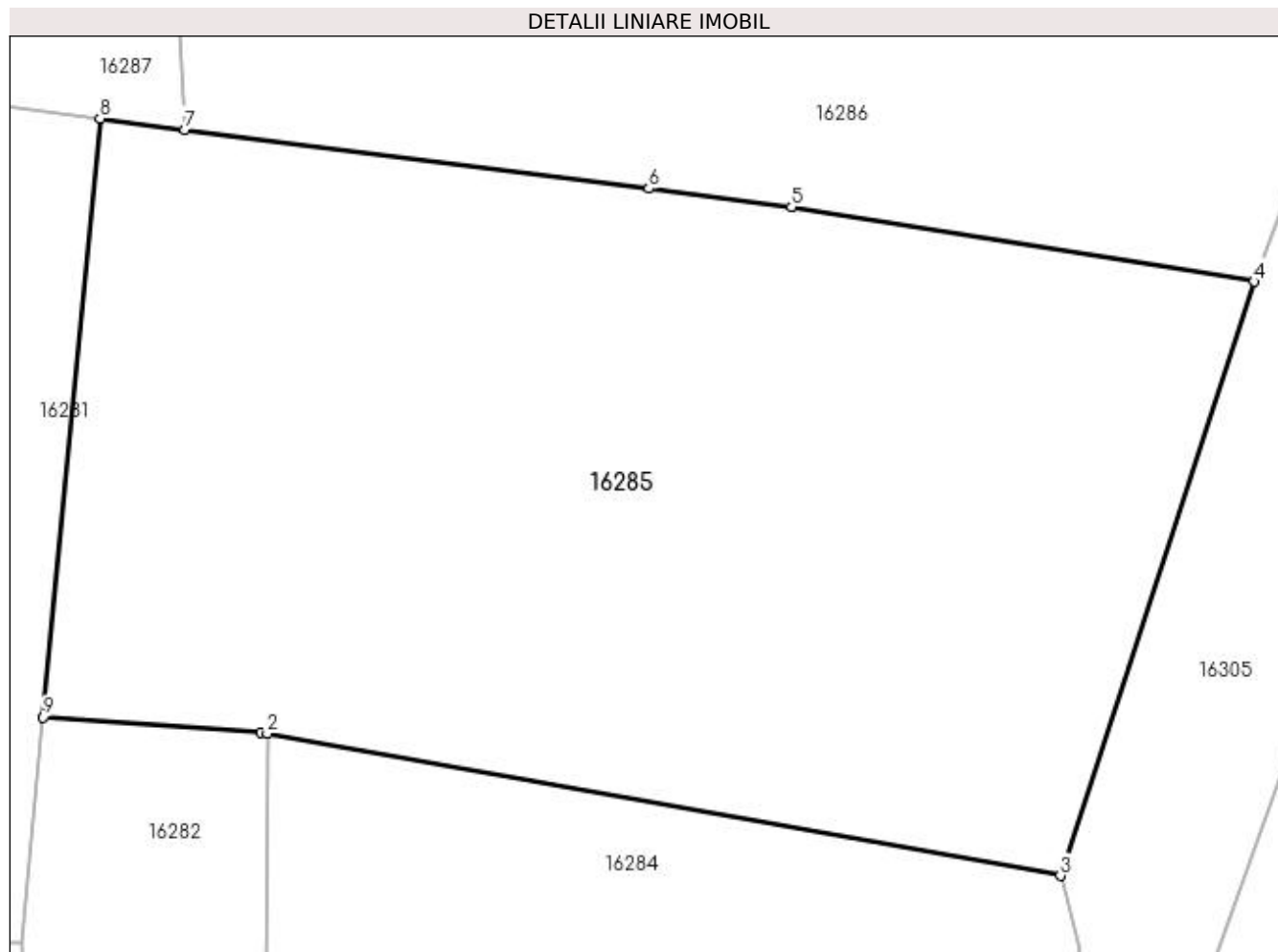
Inscrieri privind dezmembramintele dreptului de proprietate, drepturi reale de garanție și sarcini	Referințe
NU SUNT	

Anexa Nr. 1 La Partea I

Teren

Nr cadastral	Suprafața (mp)*	Observații / Referințe
	Din acte: 760 Masurata: 877	

* Suprafața este determinată în planul de proiecție Stereo 70.



Date referitoare la teren

Crt	Categorie folosință	Intra vilan	Suprafața (mp)	Tarla	Parcelă	Nr. topo	Observații / Referințe
1	vie	DA	291	96	225	-	
2	vie	NU	586	96	225	-	

Lungime Segmente

1) Valorile lungimilor segmentelor sunt obținute din proiecție în plan.

Punct început	X / Y	Punct sfârșit	X / Y	Lungime segment (** (m)
1	420.788,879 298.631,878	2	420.789,11 298.631,836	0.235
2	420.789,11 298.631,836	3	420.817,956 298.626,653	29.308
3	420.817,956 298.626,653	4	420.824,995 298.648,262	22.727
4	420.824,995 298.648,262	5	420.808,175 298.650,981	17.038

Punct început	X / Y	Punct sfârșit	X / Y	Lungime segment (** (m)
5	420.808,175 298.650,981	6	420.802,987 298.651,642	5.23
6	420.802,987 298.651,642	7	420.786,103 298.653,793	17.02
7	420.786,103 298.653,793	8	420.783,033 298.654,203	3.097
8	420.783,033 298.654,203	9	420.780,963 298.632,429	21.872
9	420.780,963 298.632,429	1	420.788,879 298.631,878	7.935

** Lungimile segmentelor sunt determinate în planul de proiecție Stereo 70 și sunt rotunjite la 1 milimetru.

*** Distanța dintre puncte este formată din segmente cumulate ce sunt mai mici decât valoarea 1 milimetru.

**DATE DESPRE IMOBILUL NR. 16286**

Oficiul de Cadastru și Publicitate Imobiliară DOLJ
Biroul de Cadastru și Publicitate Imobiliară Craiova

A. Partea I. Descrierea imobilului

TEREN Necunoscut

Adresa: Loc. Leu, Jud. Dolj, T96, P226

Nr. Crt	Nr cadastral Nr. topografic	Suprafața* (mp)	Observații / Referințe
A1		Din acte: 390 Masurata: 691	Sector cadastral:14 Teren neimprejmuit;

B. Partea II. Proprietari și acte

Inscrieri privitoare la dreptul de proprietate și alte drepturi reale		Referințe
/		
Act Administrativ nr. TDP 3211, din 21/04/2005 emis de COMISIA JUDETEANA DOLJ (CERTIFICAT DECES SERIA D10 NR.763531);		
B1	Intabulare, drept de PROPRIETATE, dobandit prin Reconstituire, cota actuala 1/1, cota initiala 1/1 1) CĂLINESCU ION DEFUNCT:Da	A1

C. Partea III. SARCINI .

Inscrieri privind dezmembramintele dreptului de proprietate, drepturi reale de garanție și sarcini	Referințe
NU SUNT	

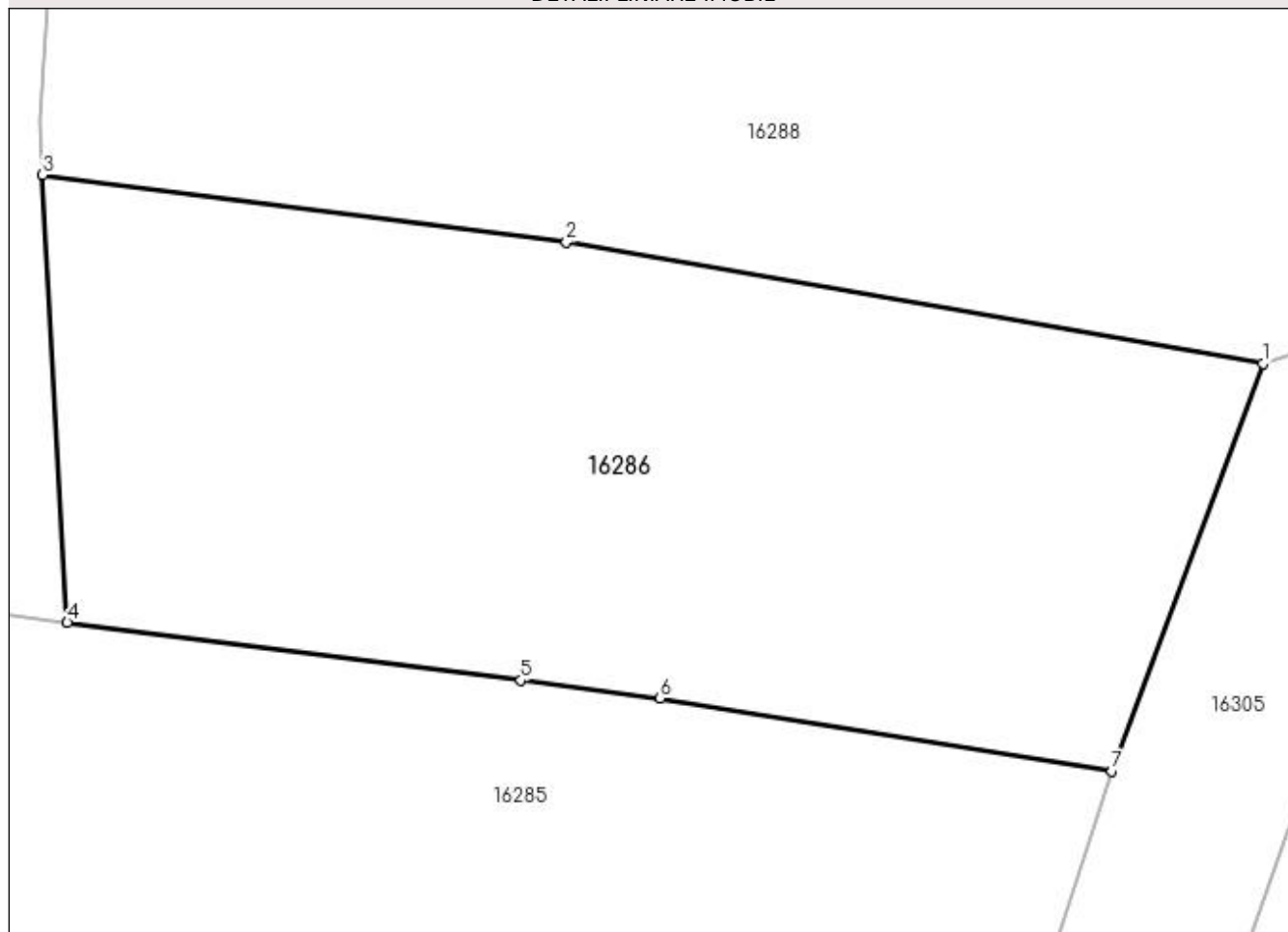
Anexa Nr. 1 La Partea I

Teren

Nr cadastral	Suprafața (mp)*	Observații / Referințe
	Din acte: 390 Masurata: 691	

* Suprafața este determinată în planul de proiecție Stereo 70.

DETALII LINIARE IMOBIL



Date referitoare la teren

Crt	Categorie folosință	Intra vilan	Suprafața (mp)	Tarla	Parcelă	Nr. topo	Observații / Referințe
1	vie	DA	410	96	226	-	
2	vie	NU	281	96	226	-	

Lungime Segmente

1) Valorile lungimilor segmentelor sunt obținute din proiecție în plan.

Punct început	X / Y	Punct sfârșit	X / Y	Lungime segment (** (m)
1	420.830,611 298.663,439	2	420.804,675 298.667,941	26.324
2	420.804,675 298.667,941	3	420.785,182 298.670,442	19.653
3	420.785,182 298.670,442	4	420.786,103 298.653,793	16.674
4	420.786,103 298.653,793	5	420.802,987 298.651,642	17.02

Punct început	X / Y	Punct sfârșit	X / Y	Lungime segment (** (m)
5	420.802,987 298.651,642	6	420.808,175 298.650,981	5.23
6	420.808,175 298.650,981	7	420.824,995 298.648,262	17.038
7	420.824,995 298.648,262	1	420.830,611 298.663,439	16.183

** Lungimile segmentelor sunt determinate în planul de proiecție Stereo 70 și sunt rotunjite la 1 milimetru.

*** Distanța dintre puncte este formată din segmente cumulate ce sunt mai mici decât valoarea 1 milimetru.

**DATE DESPRE IMOBILUL NR. 16287**

Oficiul de Cadastru și Publicitate Imobiliară DOLJ
Biroul de Cadastru și Publicitate Imobiliară Craiova

A. Partea I. Descrierea imobilului

TEREN Intravilan

Adresa: Loc. Leu, Jud. Dolj, T96, P228

Nr. Crt	Nr cadastral Nr. topografic	Suprafața* (mp)	Observații / Referințe
A1		Din acte: 1.110 Masurata: 1.129	Sector cadastral:14 Teren imprejmuit;

Construcții

Crt	Nr cadastral Nr. topografic	Adresa	Observații / Referințe
A1.1		Loc. Leu, Jud. Dolj	Nr. niveluri:1; S. construita la sol:68 mp; CASA DE LOCUIT
A1.2		Loc. Leu, Jud. Dolj	Nr. niveluri:1; S. construita la sol:46 mp; ANEXA
A1.3		Loc. Leu, Jud. Dolj	Nr. niveluri:1; S. construita la sol:31 mp; ANEXA

B. Partea II. Proprietari și acte

Inscrieri privitoare la dreptul de proprietate și alte drepturi reale		Referințe
/		
Act Administrativ nr. TDP 3300, din 08/06/2005 emis de COMISIA JUDETEANA DOLJ;		
B1	Intabulare, drept de PROPRIETATE, dobandit prin Reconstituire, cota actuala 1/1, cota initiala 1/1 1) GRUIA FLOREA, LIPSĂ CNP	A1
Act Normativ nr. LEGEA 7, din 13/03/1996 emis de PARLAMENTUL ROMANIEI;		
B2	Intabulare, drept de PROPRIETATE, dobandit prin Lege, cota actuala 1/1, cota initiala 1/1 1) GRUIA FLOREA, LIPSĂ CNP	A1.1, A1.2, A1.3

C. Partea III. SARCINI .

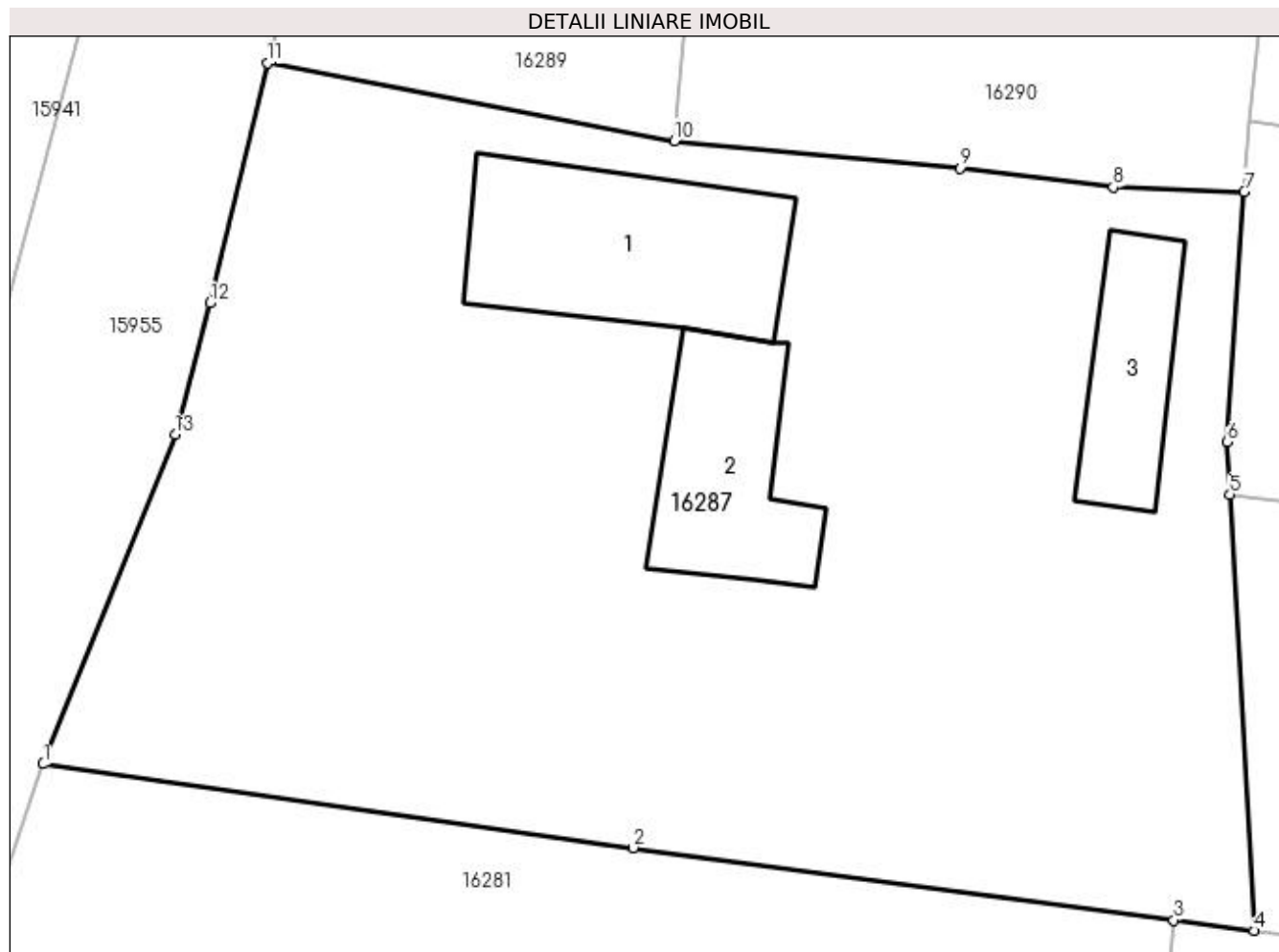
Inscrieri privind dezmembramintele dreptului de proprietate, drepturi reale de garanție și sarcini	Referințe
NU SUNT	

Anexa Nr. 1 La Partea I

Teren

Nr cadastral	Suprafața (mp)*	Observații / Referințe
	Din acte: 1.110 Masurata: 1.129	

* Suprafața este determinată în planul de proiecție Stereo 70.



Date referitoare la teren

Crt	Categorie folosință	Intra vilan	Suprafața (mp)	Tarla	Parcelă	Nr. topo	Observații / Referințe
1	curți construcții	DA	1.129	96	228	-	

Date referitoare la construcții

Crt	Număr	Destinație construcție	Supraf. (mp)	Situație juridică	Observații / Referințe
A1.1		construcții de locuințe	68	Cu acte	Nr. niveluri:1; S. construita la sol:68 mp; CASA DE LOCUIT
A1.2		construcții anexa	46	Cu acte	Nr. niveluri:1; S. construita la sol:46 mp; ANEXA
A1.3		construcții anexa	31	Cu acte	Nr. niveluri:1; S. construita la sol:31 mp; ANEXA

Lungime Segmente

1) Valorile lungimilor segmentelor sunt obținute din proiecție în plan.

Punct început	X / Y	Punct sfârșit	X / Y	Lungime segment (** (m))
1	420.739,874 298.660,166	2	420.762,399 298.656,962	22.752
2	420.762,399 298.656,962	3	420.783,033 298.654,203	20.818

Punct început	X / Y	Punct sfârşit	X / Y	Lungime segment (** (m)
3	420.783,033 298.654,203	4	420.786,103 298.653,793	3.097
4	420.786,103 298.653,793	5	420.785,182 298.670,442	16.674
5	420.785,182 298.670,442	6	420.785,07 298.672,457	2.018
6	420.785,07 298.672,457	7	420.785,72 298.682,012	9.577
7	420.785,72 298.682,012	8	420.780,719 298.682,192	5.004
8	420.780,719 298.682,192	9	420.774,871 298.682,912	5.893
9	420.774,871 298.682,912	10	420.763,979 298.683,953	10.941
10	420.763,979 298.683,953	11	420.748,435 298.686,921	15.825
11	420.748,435 298.686,921	12	420.746,239 298.677,757	9.423
12	420.746,239 298.677,757	13	420.744,918 298.672,743	5.186
13	420.744,918 298.672,743	1	420.739,874 298.660,166	13.551

** Lungimile segmentelor sunt determinate în planul de proiecție Stereo 70 și sunt rotunjite la 1 milimetru.

*** Distanța dintre puncte este formată din segmente cumulate ce sunt mai mici decât valoarea 1 milimetru.

**DATE DESPRE IMOBILUL NR. 16288**

Oficiul de Cadastru și Publicitate Imobiliară DOLJ
Biroul de Cadastru și Publicitate Imobiliară Craiova

A. Partea I. Descrierea imobilului

TEREN Necunoscut

Adresa: Loc. Leu, Jud. Dolj, T96, P230

Nr. Crt	Nr cadastral Nr. topografic	Suprafața* (mp)	Observații / Referințe
A1		700	Sector cadastral:14 Teren neimprejmuit;

B. Partea II. Proprietari și acte

Inscrieri privitoare la dreptul de proprietate și alte drepturi reale	Referințe
/	
Act Administrativ nr. TDP 3043, din 17/11/2004 emis de COMISIA JUDETEANA DOLJ;	
B1	A1
Intabulare, drept de PROPRIETATE, dobandit prin Reconstituire, cota actuala 1/1, cota initiala 1/1 1) SAVA LICIU-ILIE, LIPSĂ CNP	

C. Partea III. SARCINI .

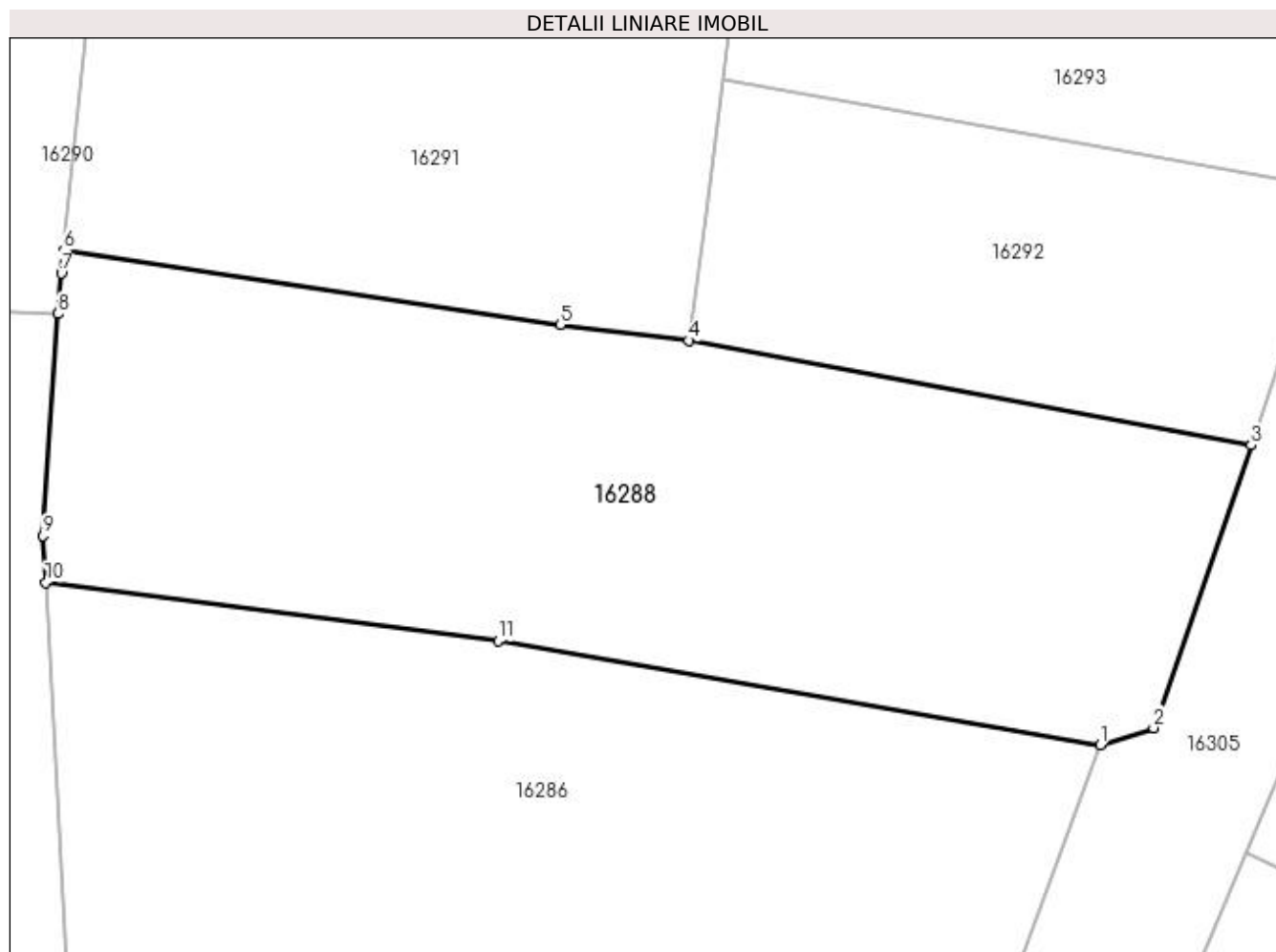
Inscrieri privind dezmembramintele dreptului de proprietate, drepturi reale de garanție și sarcini	Referințe
NU SUNT	

Anexa Nr. 1 La Partea I

Teren

Nr cadastral	Suprafața (mp)*	Observații / Referințe
	700	

* Suprafața este determinată în planul de proiecție Stereo 70.



Date referitoare la teren

Crt	Categorie folosință	Intra vilan	Suprafața (mp)	Tarla	Parcelă	Nr. topo	Observații / Referințe
1	vie	DA	380	96	230	-	
2	vie	NU	320	96	230	-	

Lungime Segmente

1) Valorile lungimilor segmentelor sunt obținute din proiecție în plan.

Punct început	X / Y	Punct sfârșit	X / Y	Lungime segment (** (m)
1	420.830,611 298.663,439	2	420.832,923 298.664,18	2.428
2	420.832,923 298.664,18	3	420.837,122 298.676,361	12.884
3	420.837,122 298.676,361	4	420.812,893 298.680,866	24.644
4	420.812,893 298.680,866	5	420.807,34 298.681,533	5.593

Punct început	X / Y	Punct sfârșit	X / Y	Lungime segment (** (m)
5	420.807,34 298.681,533	6	420.785,947 298.684,73	21.631
6	420.785,947 298.684,73	7	420.785,848 298.683,761	0.974
7	420.785,848 298.683,761	8	420.785,72 298.682,012	1.754
8	420.785,72 298.682,012	9	420.785,07 298.672,457	9.577
9	420.785,07 298.672,457	10	420.785,182 298.670,442	2.018
10	420.785,182 298.670,442	11	420.804,675 298.667,941	19.653
11	420.804,675 298.667,941	1	420.830,611 298.663,439	26.324

** Lungimile segmentelor sunt determinate în planul de proiecție Stereo 70 și sunt rotunjite la 1 milimetru.

*** Distanța dintre puncte este formată din segmente cumulate ce sunt mai mici decât valoarea 1 milimetru.

**DATE DESPRE IMOBILUL NR. 16289**

Oficiul de Cadastru și Publicitate Imobiliară DOLJ
 Biroul de Cadastru și Publicitate Imobiliară Craiova

A. Partea I. Descrierea imobilului

TEREN Intravilan

Adresa: Loc. Leu, Jud. Dolj, T96, P228/1

Nr. Crt	Nr cadastral Nr. topografic	Suprafața* (mp)	Observații / Referințe
A1		Din acte: 310 Masurata: 390	Sector cadastral:14 Teren neimprejmit;

B. Partea II. Proprietari și acte

Inscrieri privitoare la dreptul de proprietate și alte drepturi reale		Referințe
/		
Act Administrativ nr. TDP 3300, din 08/06/2005 emis de COMISIA JUDETEANA DOLJ;		
B1	Intabulare, drept de PROPRIETATE, dobandit prin Reconstituire, cota actuala 310/390, cota initiala 310/390 1) GRUIA FLOREA, LIPSĂ CNP	A1
Act Normativ nr. LEGEA 7, din 13/03/1996 emis de GUVERNUL ROMANIEI;		
B2	Inscrierea posesiei, drept de PROPRIETATE, dobandit prin Constituire, cota actuala 80/390, cota initiala 80/390 1) GRUIA FLOREA, LIPSĂ CNP	A1

C. Partea III. SARCINI .

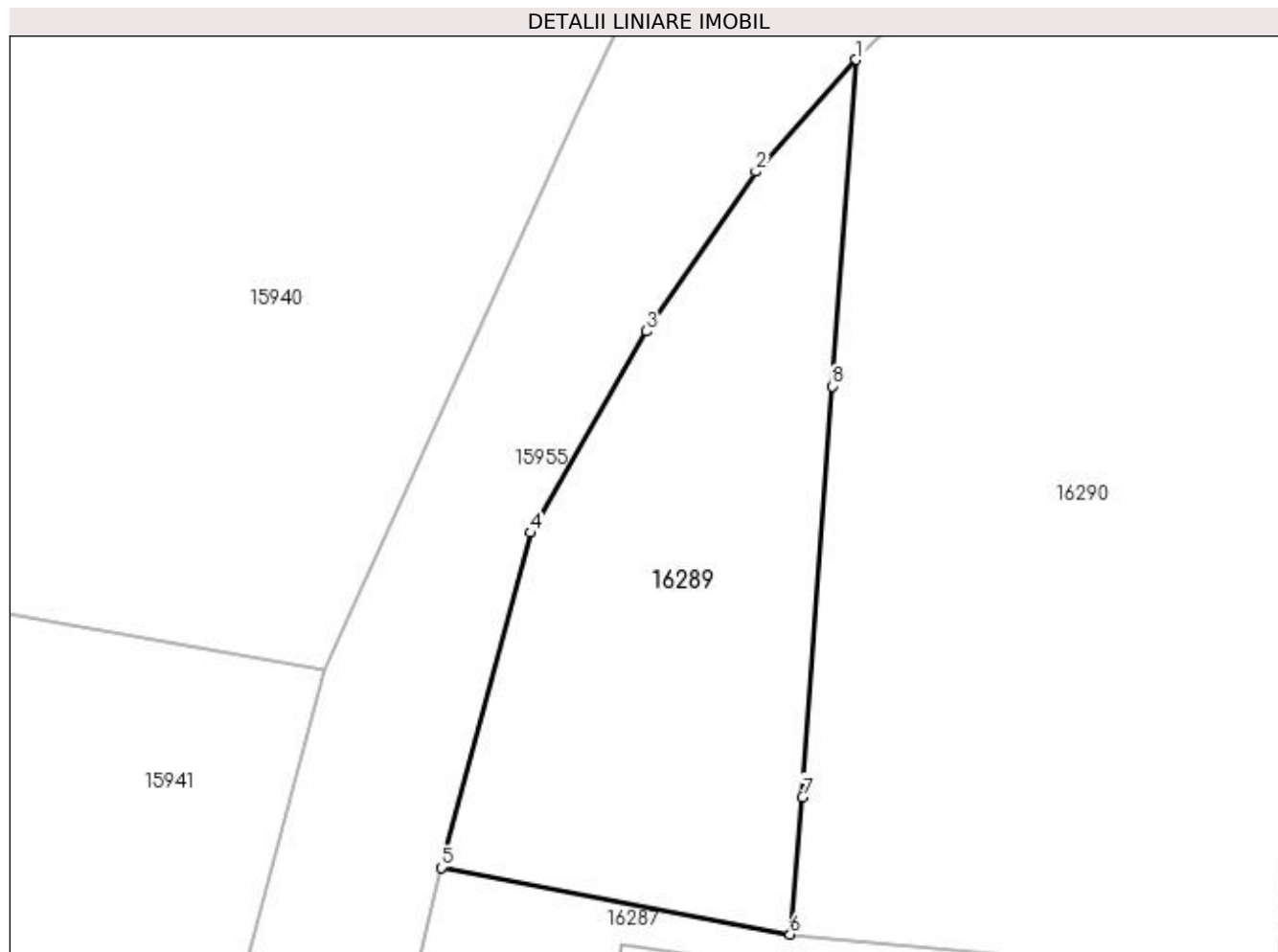
Inscrieri privind dezmembramentele dreptului de proprietate, drepturi reale de garanție și sarcini	Referințe
NU SUNT	

Anexa Nr. 1 La Partea I

Teren

Nr cadastral	Suprafața (mp)*	Observații / Referințe
	Din acte: 310 Masurata: 390	

* Suprafața este determinată în planul de proiecție Stereo 70.



Date referitoare la teren

Crt	Categorie folosință	Intravilan	Suprafața (mp)	Tarla	Parcelă	Nr. topo	Observații / Referințe
1	vie	DA	213	96	228/1	-	
2	arabil	DA	177	96	228/1	-	

Lungime Segmente

1) Valorile lungimilor segmentelor sunt obținute din proiecție în plan.

Punct început	X / Y	Punct sfârșit	X / Y	Lungime segment (** (m)
1	420.766,92 298.722,914	2	420.762,451 298.717,933	6.692
2	420.762,451 298.717,933	3	420.757,584 298.710,814	8.624
3	420.757,584 298.710,814	4	420.752,404 298.701,843	10.359
4	420.752,404 298.701,843	5	420.748,435 298.686,921	15.441

Punct început	X / Y	Punct sfârşit	X / Y	Lungime segment (** (m)
5	420.748,435 298.686,921	6	420.763,979 298.683,953	15.825
6	420.763,979 298.683,953	7	420.764,525 298.690,072	6.143
7	420.764,525 298.690,072	8	420.765,855 298.708,374	18.35
8	420.765,855 298.708,374	1	420.766,92 298.722,914	14.579

** Lungimile segmentelor sunt determinate în planul de proiecție Stereo 70 și sunt rotunjite la 1 milimetru.

*** Distanța dintre puncte este formată din segmente cumulate ce sunt mai mici decât valoarea 1 milimetru.

**DATE DESPRE IMOBILUL NR. 16290**

Oficiul de Cadastru și Publicitate Imobiliară DOLJ
Biroul de Cadastru și Publicitate Imobiliară Craiova

A. Partea I. Descrierea imobilului

TEREN Intravilan

Adresa: Loc. Leu, Jud. Dolj, T96, P229,229/1

Nr. Crt	Nr cadastral Nr. topografic	Suprafața* (mp)	Observații / Referințe
A1		Din acte: 1.100 Masurata: 1.157	Sector cadastral:14 Teren neimprejmit;

B. Partea II. Proprietari și acte

Inscrieri privitoare la dreptul de proprietate și alte drepturi reale		Referințe
/		
Hotarare Judecatoreasca nr. SC. NR.4156, din 02/03/2011 emis de JUDECATORIA CRAIOVA;		
B1	Intabulare, drept de PROPRIETATE, dobandit prin Hotarare Judecatoreasca, cota actuala 1100/1157, cota initiala 1100/1157 1) DUCA LIVIU	A1
Act Normativ nr. LEGEA 7, din 13/03/1996 emis de GUVERNUL ROMANIEI;		
B2	Inscrierea posesiei, drept de PROPRIETATE, dobandit prin Constituire, cota actuala 57/1157, cota initiala 57/1157 1) DUCA LIVIU	A1

C. Partea III. SARCINI .

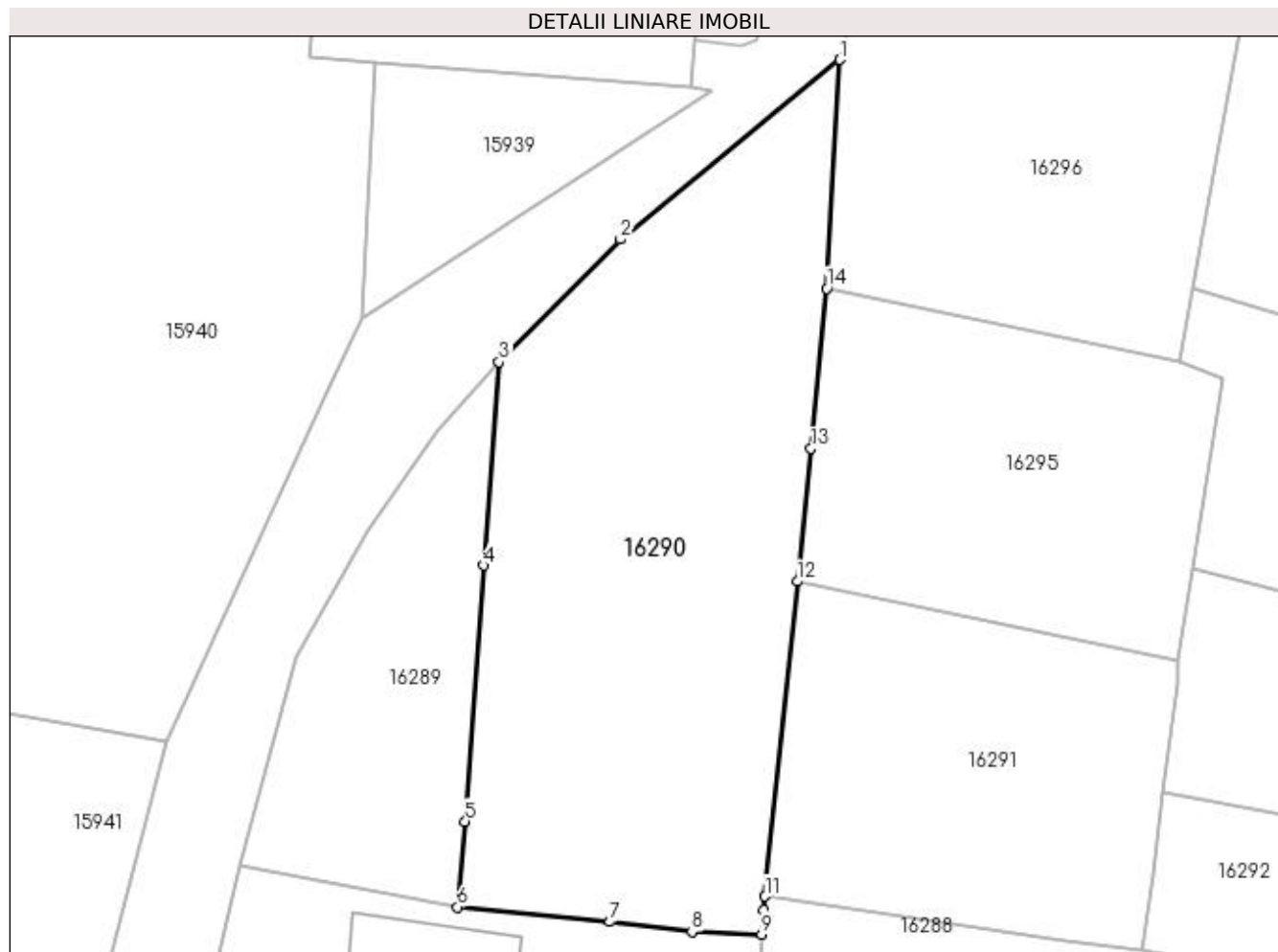
Inscrieri privind dezmembramintele dreptului de proprietate, drepturi reale de garanție și sarcini	Referințe
NU SUNT	

Anexa Nr. 1 La Partea I

Teren

Nr cadastral	Suprafața (mp)*	Observații / Referințe
	Din acte: 1.100 Masurata: 1.157	

* Suprafața este determinată în planul de proiecție Stereo 70.



Date referitoare la teren

Crt	Categorie folosință	Intravilan	Suprafața (mp)	Tarla	Parcelă	Nr. topo	Observații / Referințe
1	vie	DA	600	96	229	-	
2	vie	DA	557	96	229/1	-	

Lungime Segmente

1) Valorile lungimilor segmentelor sunt obținute din proiecție în plan.

Punct început	X / Y	Punct sfârșit	X / Y	Lungime segment (** (m)
1	420.791,279 298.744,512	2	420.775,634 298.731,672	20.239
2	420.775,634 298.731,672	3	420.766,92 298.722,914	12.355
3	420.766,92 298.722,914	4	420.765,855 298.708,374	14.579
4	420.765,855 298.708,374	5	420.764,525 298.690,072	18.35

Punct început	X / Y	Punct sfârşit	X / Y	Lungime segment (** (m)
5	420.764,525 298.690,072	6	420.763,979 298.683,953	6.143
6	420.763,979 298.683,953	7	420.774,871 298.682,912	10.941
7	420.774,871 298.682,912	8	420.780,719 298.682,192	5.893
8	420.780,719 298.682,192	9	420.785,72 298.682,012	5.004
9	420.785,72 298.682,012	10	420.785,848 298.683,761	1.754
10	420.785,848 298.683,761	11	420.785,947 298.684,73	0.974
11	420.785,947 298.684,73	12	420.788,242 298.707,234	22.621
12	420.788,242 298.707,234	13	420.789,211 298.716,733	9.548
13	420.789,211 298.716,733	14	420.790,364 298.728,171	11.496
14	420.790,364 298.728,171	1	420.791,279 298.744,512	16.367

** Lungimile segmentelor sunt determinate în planul de proiecție Stereo 70 și sunt rotunjite la 1 milimetru.

*** Distanța dintre puncte este formată din segmente cumulate ce sunt mai mici decât valoarea 1 milimetru.

**DATE DESPRE IMOBILUL NR. 16291**

Oficiul de Cadastru și Publicitate Imobiliară DOLJ
Biroul de Cadastru și Publicitate Imobiliară Craiova

A. Partea I. Descrierea imobilului

TEREN Intravilan

Adresa: Loc. Leu, Jud. Dolj, T96, P230/1

Nr. Crt	Nr cadastral Nr. topografic	Suprafața* (mp)	Observații / Referințe
A1		600	Sector cadastral:14 Teren neimprejmuit;

B. Partea II. Proprietari și acte

Inscrieri privitoare la dreptul de proprietate și alte drepturi reale		Referințe
/		
Act Administrativ nr. TDP 3519, din 27/07/2006 emis de COMISIA JUDETEANA DOLJ (CERTIFICAT DECES SERIA DA NR.747948);		
B1	Intabulare, drept de PROPRIETATE, dobandit prin Reconstituire, cota actuala 1/1, cota initiala 1/1 1) FIERTU IOANA, LIPSĂ CNP DEFUNCT:Da	A1

C. Partea III. SARCINI .

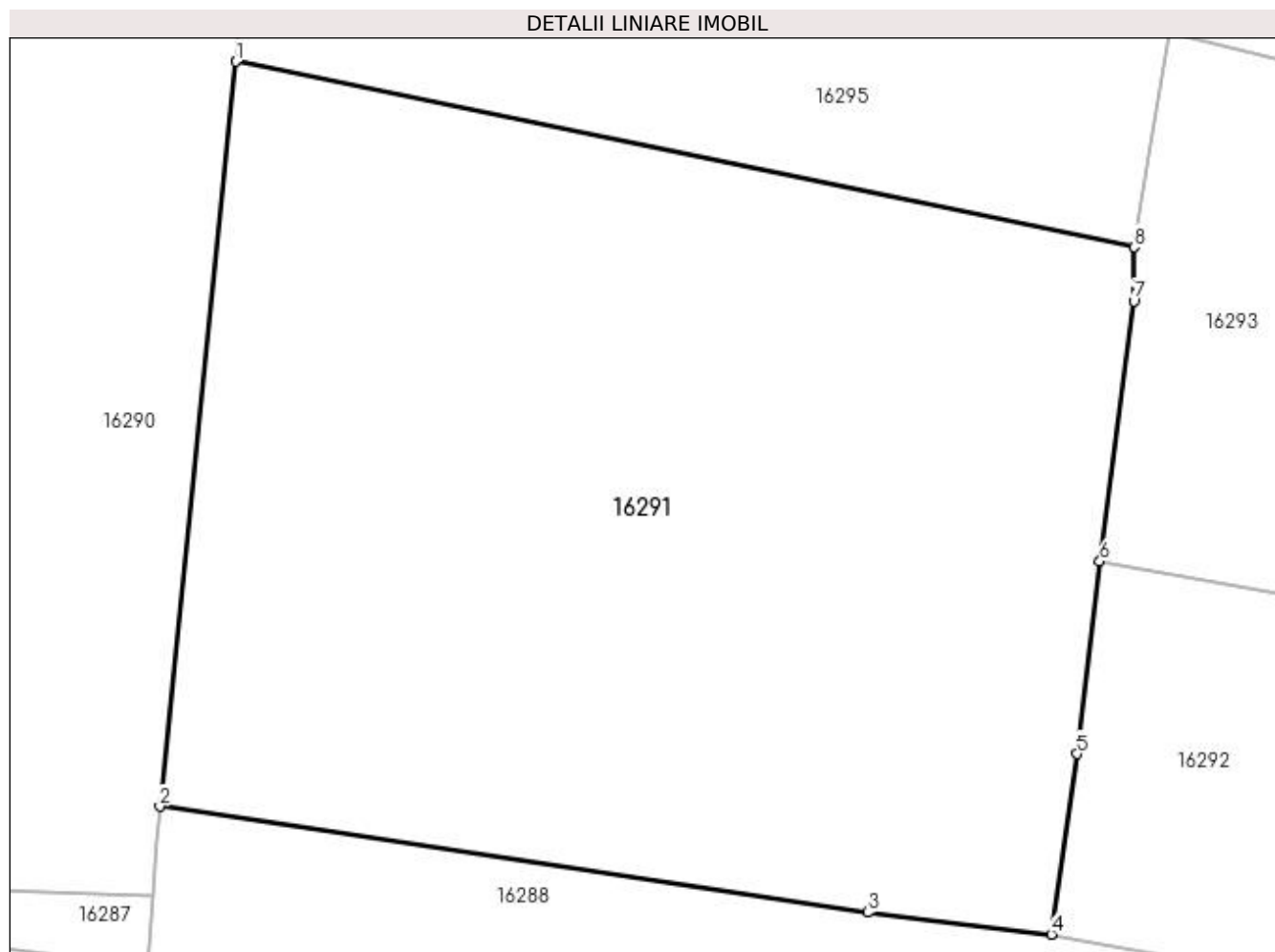
Inscrieri privind dezmembramintele dreptului de proprietate, drepturi reale de garanție și sarcini	Referințe
NU SUNT	

Anexa Nr. 1 La Partea I

Teren

Nr cadastral	Suprafața (mp)*	Observații / Referințe
	600	

* Suprafața este determinată în planul de proiecție Stereo 70.



Date referitoare la teren

Crt	Categorie folosință	Intravilan	Suprafața (mp)	Tarla	Parcelă	Nr. topo	Observații / Referințe
1	vie	DA	600	96	230/1	-	

Lungime Segmente

1) Valorile lungimilor segmentelor sunt obținute din proiecție în plan.

Punct început	X / Y	Punct sfârșit	X / Y	Lungime segment (** (m)
1	420.788,242 298.707,234	2	420.785,947 298.684,73	22.621
2	420.785,947 298.684,73	3	420.807,34 298.681,533	21.631
3	420.807,34 298.681,533	4	420.812,893 298.680,866	5.593
4	420.812,893 298.680,866	5	420.813,663 298.686,319	5.507
5	420.813,663 298.686,319	6	420.814,358 298.692,133	5.856

Punct început	X / Y	Punct sfârșit	X / Y	Lungime segment (** (m)
6	420.814,358 298.692,133	7	420.815,381 298.700,0	7.933
7	420.815,381 298.700,0	8	420.815,397 298.701,626	1.626
8	420.815,397 298.701,626	1	420.788,242 298.707,234	27.728

** Lungimile segmentelor sunt determinate în planul de proiecție Stereo 70 și sunt rotunjite la 1 milimetru.

*** Distanța dintre puncte este formată din segmente cumulate ce sunt mai mici decât valoarea 1 milimetru.

**DATE DESPRE IMOBILUL NR. 16292**

Oficiul de Cadastru și Publicitate Imobiliară DOLJ
 Biroul de Cadastru și Publicitate Imobiliară Craiova

A. Partea I. Descrierea imobilului

TEREN Extravilan

Adresa: Jud. Dolj, T96, P301

Nr. Crt	Nr cadastral Nr. topografic	Suprafața* (mp)	Observații / Referințe
A1		Din acte: 243 Masurata: 293	Sector cadastral:14 Teren neimprejmit;

B. Partea II. Proprietari și acte

Inscrieri privitoare la dreptul de proprietate și alte drepturi reale		Referințe
/		
Act Notarial nr. CM 73, din 30/08/2017 emis de NP TONE FLORIAN;		
B1	Intabulare, drept de PROPRIETATE, dobandit prin Succesiune, cota actuala 1/1, cota initiala 1/1 1) ENACHE MARIANA-LIVIA	A1

C. Partea III. SARCINI .

Inscrieri privind dezmembramintele dreptului de proprietate, drepturi reale de garanție și sarcini	Referințe
NU SUNT	

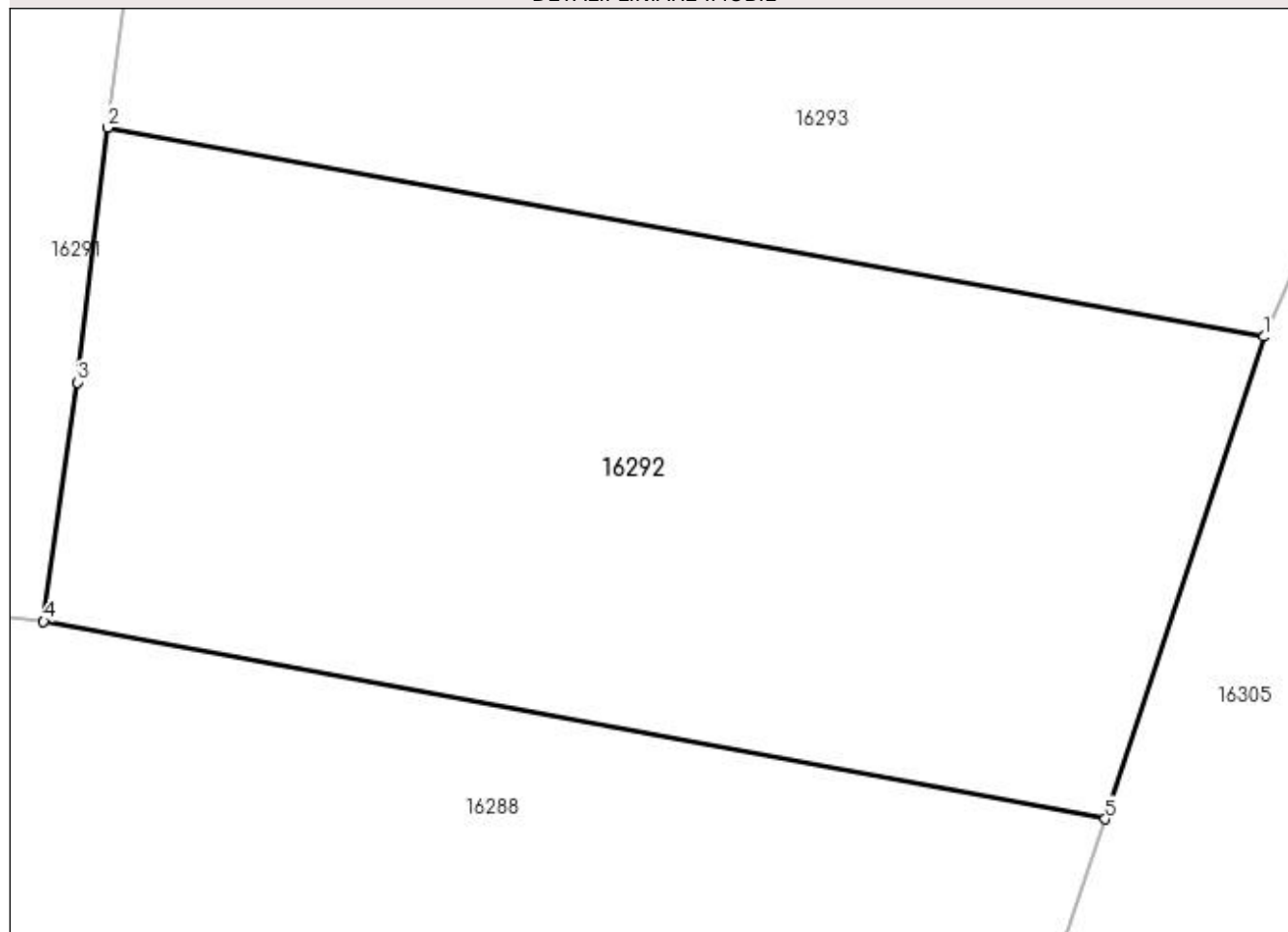
Anexa Nr. 1 La Partea I

Teren

Nr cadastral	Suprafața (mp)*	Observații / Referințe
	Din acte: 243 Masurata: 293	

* Suprafața este determinată în planul de proiecție Stereo 70.

DETALII LINIARE IMOBIL



Date referitoare la teren

Crt	Categorie folosință	Intravilan	Suprafața (mp)	Tarla	Parcelă	Nr. topo	Observații / Referințe
1	arabil	NU	293	96	301	-	

Lungime Segmente

1) Valorile lungimilor segmentelor sunt obținute din proiecție în plan.

Punct început	X / Y	Punct sfârșit	X / Y	Lungime segment (** (m)
1	420.840,744 298.687,362	2	420.814,358 298.692,133	26.814
2	420.814,358 298.692,133	3	420.813,663 298.686,319	5.856
3	420.813,663 298.686,319	4	420.812,893 298.680,866	5.507
4	420.812,893 298.680,866	5	420.837,122 298.676,361	24.644
5	420.837,122 298.676,361	1	420.840,744 298.687,362	11.582

**** Lungimile segmentelor sunt determinate în planul de proiecție Stereo 70 și sunt rotunjite la 1 milimetru.**

***** Distanța dintre puncte este formată din segmente cumulate ce sunt mai mici decât valoarea 1 milimetru.**

**DATE DESPRE IMOBILUL NR. 16293**

Oficiul de Cadastru și Publicitate Imobiliară DOLJ
Biroul de Cadastru și Publicitate Imobiliară Craiova

A. Partea I. Descrierea imobilului

TEREN Extravilan

Adresa: Jud. Dolj, T96

Nr. Crt	Nr cadastral Nr. topografic	Suprafața* (mp)	Observații / Referințe
A1		Din acte: 491 Masurata: 439	Sector cadastral:14 Teren neimprejmuit;

B. Partea II. Proprietari și acte

Inscrieri privitoare la dreptul de proprietate și alte drepturi reale		Referințe
/		
Act Normativ nr. LEGE 7, din 13/03/1996 emis de PARLAMENT;		
B1	Inscrierea provizorie, drept de PROPRIETATE, dobandit prin Lege, cota actuala 1/1, cota initiala 1/1 1) NEIDENTIFICAT NEIDENTIFICAT	A1

C. Partea III. SARCINI .

Inscrieri privind dezmembramintele dreptului de proprietate, drepturi reale de garanție și sarcini	Referințe
NU SUNT	

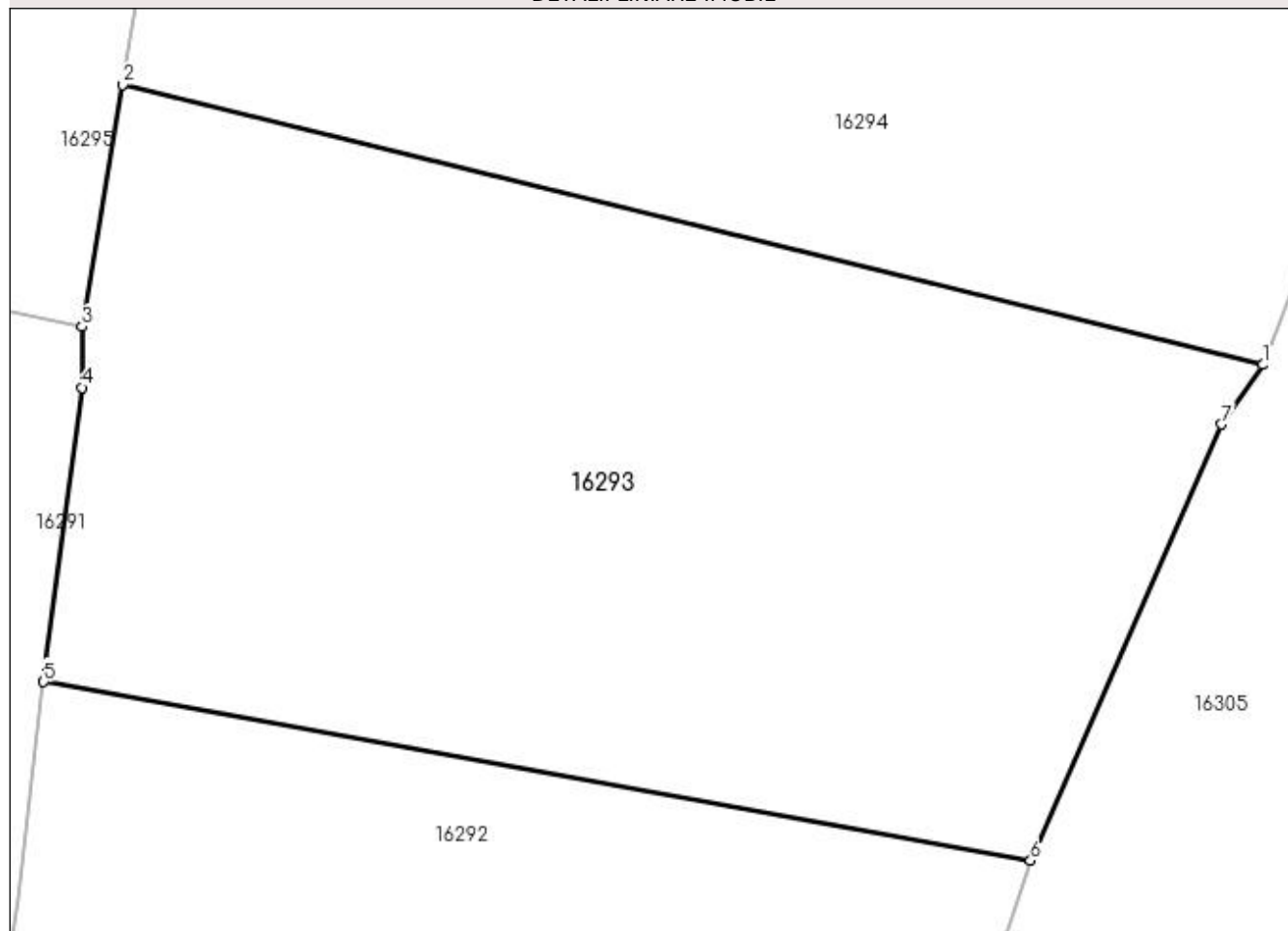
Anexa Nr. 1 La Partea I

Teren

Nr cadastral	Suprafața (mp)*	Observații / Referințe
	Din acte: 491 Masurata: 439	

* Suprafața este determinată în planul de proiecție Stereo 70.

DETALII LINIARE IMOBIL



Date referitoare la teren

Crt	Categorie folosință	Intra vilan	Suprafața (mp)	Tarla	Parcelă	Nr. topo	Observații / Referințe
1	vie	NU	439	96	-	-	

Lungime Segmente

1) Valorile lungimilor segmentelor sunt obținute din proiecție în plan.

Punct început	X / Y	Punct sfârșit	X / Y	Lungime segment (** (m)
1	420.846,955 298.700,612	2	420.816,464 298.708,09	31.395
2	420.816,464 298.708,09	3	420.815,397 298.701,626	6.551
3	420.815,397 298.701,626	4	420.815,381 298.700,0	1.626
4	420.815,381 298.700,0	5	420.814,358 298.692,133	7.933
5	420.814,358 298.692,133	6	420.840,744 298.687,362	26.814

Punct început	X / Y	Punct sfârșit	X / Y	Lungime segment (** (m)
6	420.840,744 298.687,362	7	420.845,837 298.699,017	12.719
7	420.845,837 298.699,017	1	420.846,955 298.700,612	1.948

** Lungimile segmentelor sunt determinate în planul de proiecție Stereo 70 și sunt rotunjite la 1 milimetru.

*** Distanța dintre puncte este formată din segmente cumulate ce sunt mai mici decât valoarea 1 milimetru.

**DATE DESPRE IMOBILUL NR. 16294**

Oficiul de Cadastru și Publicitate Imobiliară DOLJ
Biroul de Cadastru și Publicitate Imobiliară Craiova

A. Partea I. Descrierea imobilului

TEREN Extravilan

Adresa: Jud. Dolj, T96, P227

Nr. Crt	Nr cadastral Nr. topografic	Suprafața* (mp)	Observații / Referințe
A1	34558	Din acte: 410 Masurata: 634	Sector cadastral:14 Teren neimprejmuit;

B. Partea II. Proprietari și acte

Inscrieri privitoare la dreptul de proprietate și alte drepturi reale		Referințe
125478 / 24/06/2020		
Act Notarial nr. contract de vanzare aut sub nr. 1436, din 04/06/2020 emis de NP DOINA FAURAR;		
B1	Intabulare, drept de PROPRIETATE, dobandit prin Conventie, cota actuala 1/1, cota initiala 1/1 1) DELTA BERCENI INVEST SRL, CIF:22046319	A1

C. Partea III. SARCINI .

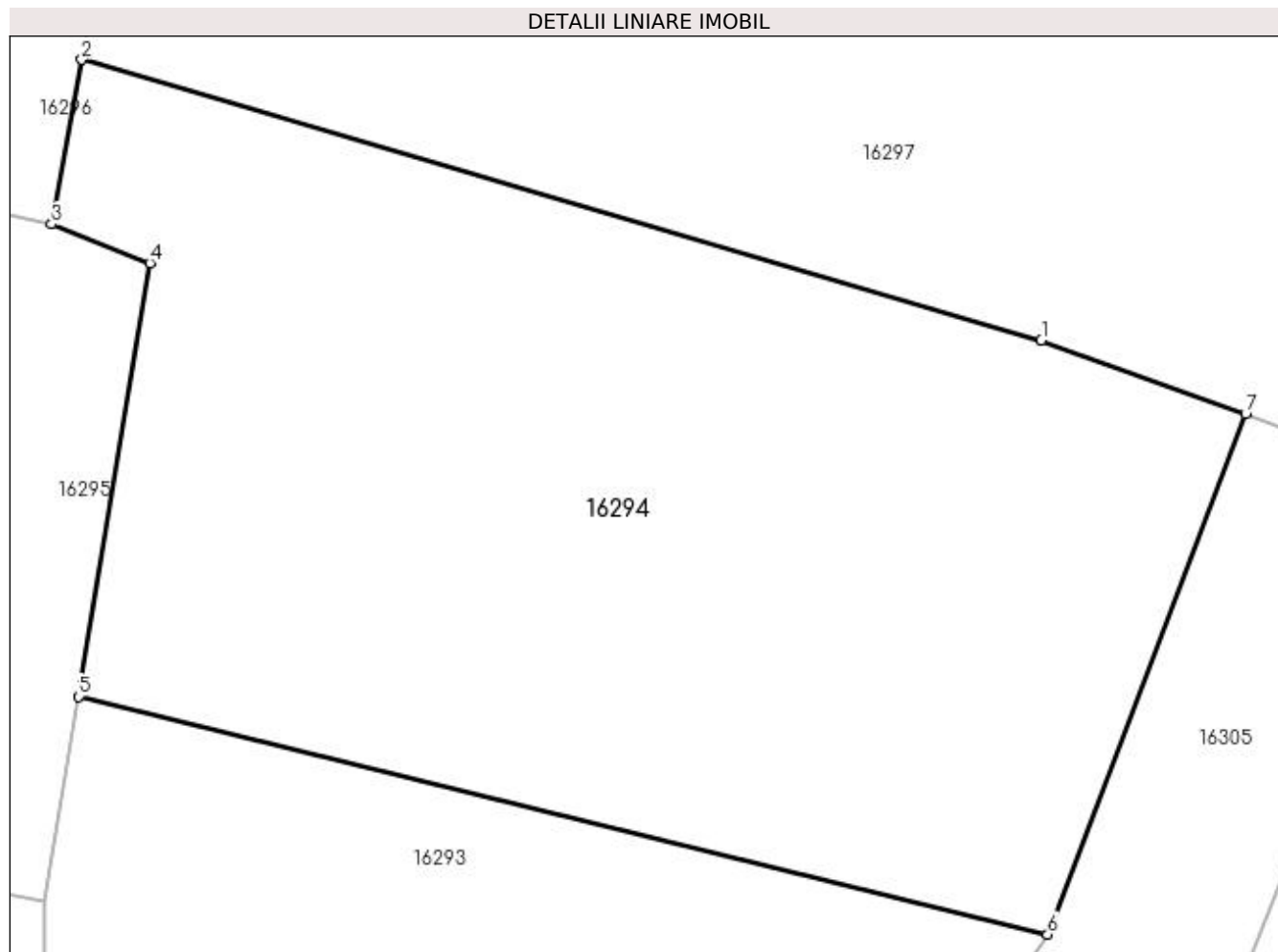
Inscrieri privind dezmembramintele dreptului de proprietate, drepturi reale de garanție și sarcini	Referințe
NU SUNT	

Anexa Nr. 1 La Partea I

Teren

Nr cadastral	Suprafața (mp)*	Observații / Referințe
34558	Din acte: 410 Masurata: 634	

* Suprafața este determinată în planul de proiecție Stereo 70.



Date referitoare la teren

Crt	Categorie folosință	Intra vilan	Suprafața (mp)	Tarla	Parcelă	Nr. topo	Observații / Referințe
1	vie	NU	634	96	227	-	Teren extravilan neimprejmuit

Lungime Segmente

1) Valorile lungimilor segmentelor sunt obținute din proiecție în plan.

Punct început	X / Y	Punct sfârșit	X / Y	Lungime segment (** (m)
1	420.846,755 298.719,304	2	420.816,558 298.728,127	31.46
2	420.816,558 298.728,127	3	420.815,614 298.722,956	5.256
3	420.815,614 298.722,956	4	420.818,706 298.721,724	3.329
4	420.818,706 298.721,724	5	420.816,464 298.708,09	13.818
5	420.816,464 298.708,09	6	420.846,955 298.700,612	31.395

Punct început	X / Y	Punct sfârşit	X / Y	Lungime segment (** (m)
6	420.846,955 298.700,612	7	420.853,185 298.716,985	17.518
7	420.853,185 298.716,985	1	420.846,755 298.719,304	6.835

** Lungimile segmentelor sunt determinate în planul de proiecție Stereo 70 și sunt rotunjite la 1 milimetru.

*** Distanța dintre puncte este formată din segmente cumulate ce sunt mai mici decât valoarea 1 milimetru.

**DATE DESPRE IMOBILUL NR. 16295**

Oficiul de Cadastru și Publicitate Imobiliară DOLJ
Biroul de Cadastru și Publicitate Imobiliară Craiova

A. Partea I. Descrierea imobilului

TEREN Intravilan

Adresa: Loc. Leu, Jud. Dolj, T96, P233

Nr. Crt	Nr cadastral Nr. topografic	Suprafața* (mp)	Observații / Referințe
A1		Din acte: 560 Masurata: 593	Sector cadastral:14 Teren neimprejmuit;

B. Partea II. Proprietari și acte

Inscrieri privitoare la dreptul de proprietate și alte drepturi reale		Referințe
/		
Act Notarial nr. ACT DE PARTA AUT.443, din 02/03/2022 emis de NP IONASCU NICOLAE (CM NR.8 DIN 26-01-2022);		
B1	Intabulare, drept de PROPRIETATE, dobandit prin lesire Din Indiviziune, cota actuala 280/593, cota initiala 280/593 1) POPESCU ILEANA	A1
B2	Intabulare, drept de PROPRIETATE, dobandit prin lesire Din Indiviziune, cota actuala 280/593, cota initiala 280/593 1) PENCEA JUSTINA	A1
Act Normativ nr. LEGEA 7, din 13/03/1996 emis de GUVERNUL ROMANIEI;		
B3	Inscrierea posesiei, drept de PROPRIETATE, dobandit prin Constituire, cota actuala 33/593, cota initiala 33/593 1) POPESCU ILEANA 2) PENCEA JUSTINA	A1

C. Partea III. SARCINI .

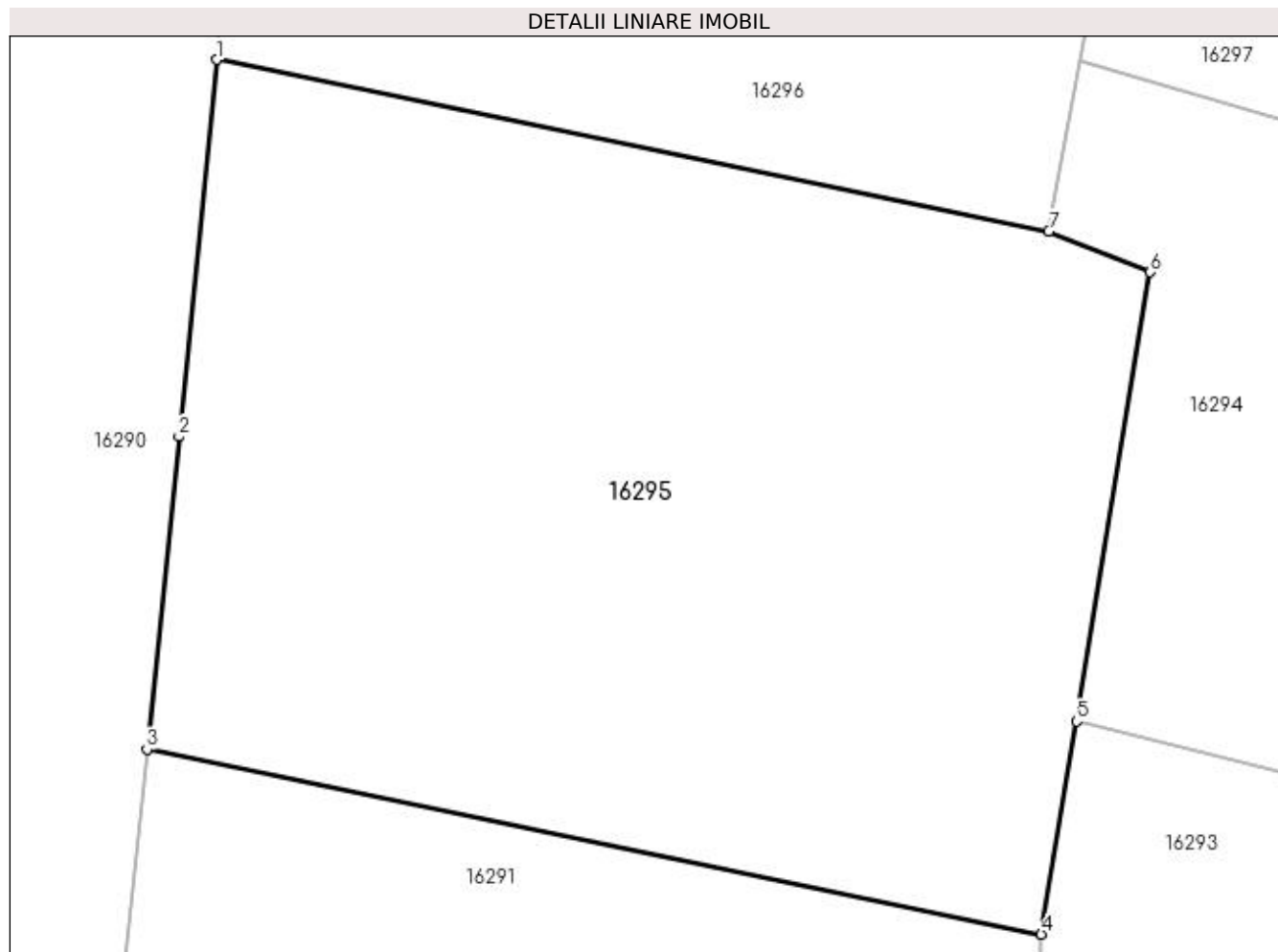
Inscrieri privind dezmembramintele dreptului de proprietate, drepturi reale de garanție și sarcini	Referințe
NU SUNT	

Anexa Nr. 1 La Partea I

Teren

Nr cadastral	Suprafața (mp)*	Observații / Referințe
	Din acte: 560 Masurata: 593	

* Suprafața este determinată în planul de proiecție Stereo 70.



Date referitoare la teren

Crt	Categorie folosință	Intra vilan	Suprafața (mp)	Tarla	Parcelă	Nr. topo	Observații / Referințe
1	arabil	DA	593	96	233	-	

Lungime Segmente

1) Valorile lungimilor segmentelor sunt obținute din proiecție în plan.

Punct început	X / Y	Punct sfârșit	X / Y	Lungime segment (** (m)
1	420.790,364 298.728,171	2	420.789,211 298.716,733	11.496
2	420.789,211 298.716,733	3	420.788,242 298.707,234	9.548
3	420.788,242 298.707,234	4	420.815,397 298.701,626	27.728
4	420.815,397 298.701,626	5	420.816,464 298.708,09	6.551
5	420.816,464 298.708,09	6	420.818,706 298.721,724	13.818

Punct început	X / Y	Punct sfârșit	X / Y	Lungime segment (** (m)
6	420.818,706 298.721,724	7	420.815,614 298.722,956	3.329
7	420.815,614 298.722,956	1	420.790,364 298.728,171	25.782

** Lungimile segmentelor sunt determinate în planul de proiecție Stereo 70 și sunt rotunjite la 1 milimetru.

*** Distanța dintre puncte este formată din segmente cumulate ce sunt mai mici decât valoarea 1 milimetru.

**DATE DESPRE IMOBILUL NR. 16296**

Oficiul de Cadastru și Publicitate Imobiliară DOLJ
Biroul de Cadastru și Publicitate Imobiliară Craiova

A. Partea I. Descrierea imobilului

TEREN Intravilan

Nr. CF vechi:666

Nr. cadastral vechi:710

Adresa: Loc. Leu, Jud. Dolj, T96, P234

Nr. Crt	Nr cadastral Nr. topografic	Suprafata* (mp)	Observații / Referințe
A1	34121	Din acte: 2.900 Masurata: 3.030	Sector cadastral:14 Teren neimprejmuit;

B. Partea II. Proprietari și acte

Inscrieri privitoare la dreptul de proprietate și alte drepturi reale		Referințe
90484 / 02/12/2008		
Act Administrativ nr. 2351, din 01/01/2003 emis de Comisia Judeteana Dolj (adev nr. 10661/2008, Cj Leu, Cm 21/2005 Np Furtura Simona);		
B1	Intabulare, drept de PROPRIETATE, dobandit prin Succesiune, cota actuala 1/1, cota initiala 1/1 1) CRACIUN JUSTINA, LIPSĂ CNP	A1

C. Partea III. SARCINI .

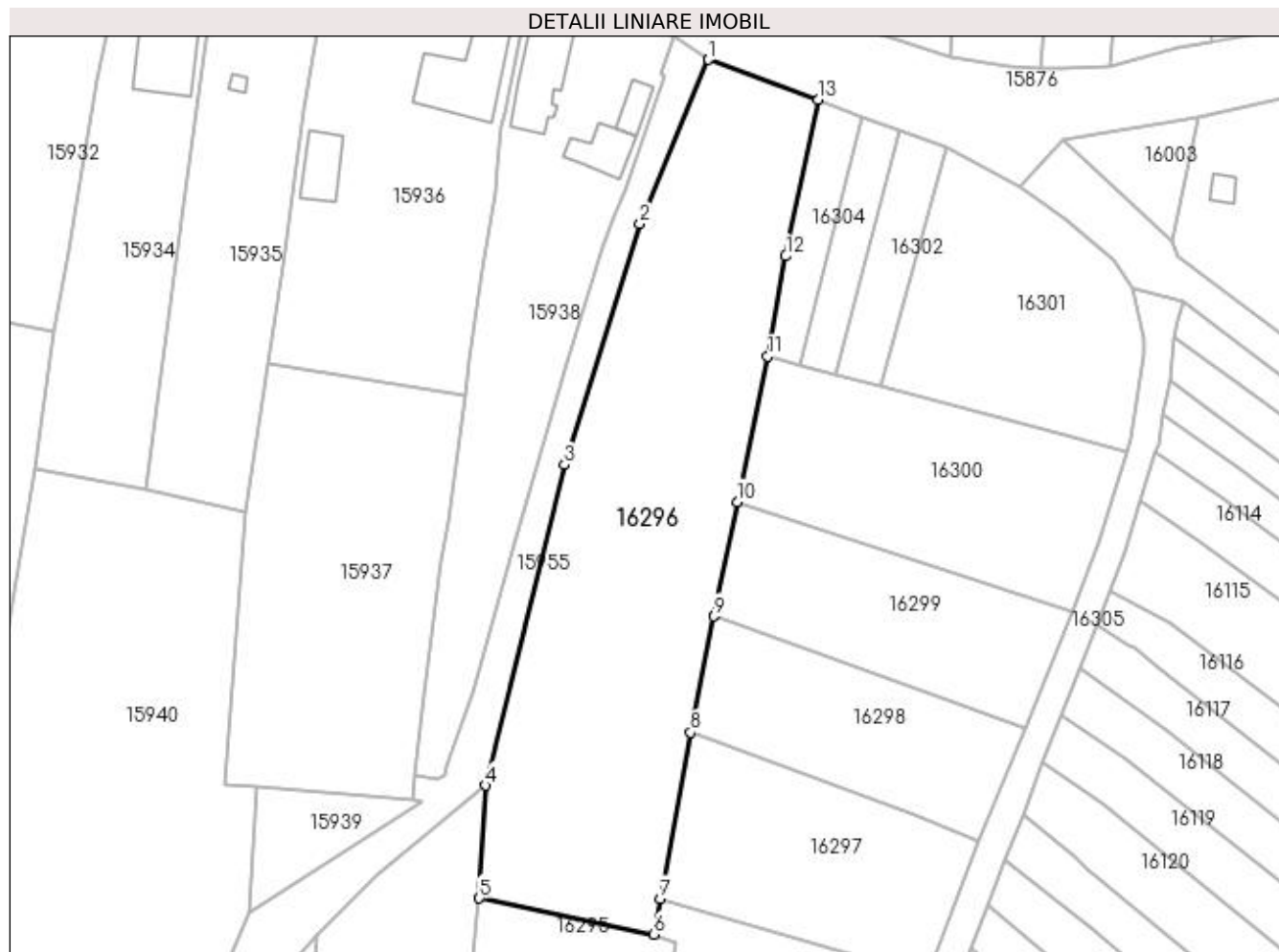
Inscrieri privind dezmembramintele dreptului de proprietate, drepturi reale de garanție și sarcini	Referințe
NU SUNT	

Anexa Nr. 1 La Partea I

Teren

Nr cadastral	Suprafața (mp)*	Observații / Referințe
34121	Din acte: 2.900 Masurata: 3.030	

* Suprafața este determinată în planul de proiecție Stereo 70.



Date referitoare la teren

Crt	Categorie folosință	Intra vilan	Suprafața (mp)	Tarla	Parcelă	Nr. topo	Observații / Referințe
1	arabil	DA	3.030	96	234	-	

Lungime Segmente

1) Valorile lungimilor segmentelor sunt obținute din proiecție în plan.

Punct început	X / Y	Punct sfârșit	X / Y	Lungime segment (** (m)
1	420.823,548 298.849,635	2	420.813,629 298.825,874	25.748
2	420.813,629 298.825,874	3	420.802,707 298.790,928	36.613
3	420.802,707 298.790,928	4	420.791,279 298.744,512	47.802
4	420.791,279 298.744,512	5	420.790,364 298.728,171	16.367
5	420.790,364 298.728,171	6	420.815,614 298.722,956	25.782

Punct început	X / Y	Punct sfârșit	X / Y	Lungime segment (** (m)
6	420.815,614 298.722,956	7	420.816,558 298.728,127	5.256
7	420.816,558 298.728,127	8	420.820,955 298.752,204	24.475
8	420.820,955 298.752,204	9	420.824,331 298.769,017	17.149
9	420.824,331 298.769,017	10	420.827,698 298.785,575	16.898
10	420.827,698 298.785,575	11	420.832,093 298.806,661	21.538
11	420.832,093 298.806,661	12	420.834,73 298.821,194	14.77
12	420.834,73 298.821,194	13	420.839,38 298.843,805	23.084
13	420.839,38 298.843,805	1	420.823,548 298.849,635	16.871

** Lungimile segmentelor sunt determinate în planul de proiecție Stereo 70 și sunt rotunjite la 1 milimetru.

*** Distanța dintre puncte este formată din segmente cumulate ce sunt mai mici decât valoarea 1 milimetru.

**DATE DESPRE IMOBILUL NR. 16297**

Oficiul de Cadastru și Publicitate Imobiliară DOLJ
 Biroul de Cadastru și Publicitate Imobiliară Craiova

A. Partea I. Descrierea imobilului

TEREN Extravilan

Adresa: Jud. Dolj, T96, P235

Nr. Crt	Nr cadastral Nr. topografic	Suprafața* (mp)	Observații / Referințe
A1		Din acte: 890 Masurata: 964	Sector cadastral:14 Teren neimprejmuit;

B. Partea II. Proprietari și acte

Inscrieri privitoare la dreptul de proprietate și alte drepturi reale		Referințe
/		
Act Administrativ nr. TDP 2485, din 13/10/2003 emis de COMISIA JUDETEANA DOLJ;		
B1	Intabulare, drept de PROPRIETATE, dobandit prin Constituire, cota actuala 1/1, cota inițiala 1/1 1) ENE DUMITRU , LIPSĂ CNP	A1

C. Partea III. SARCINI .

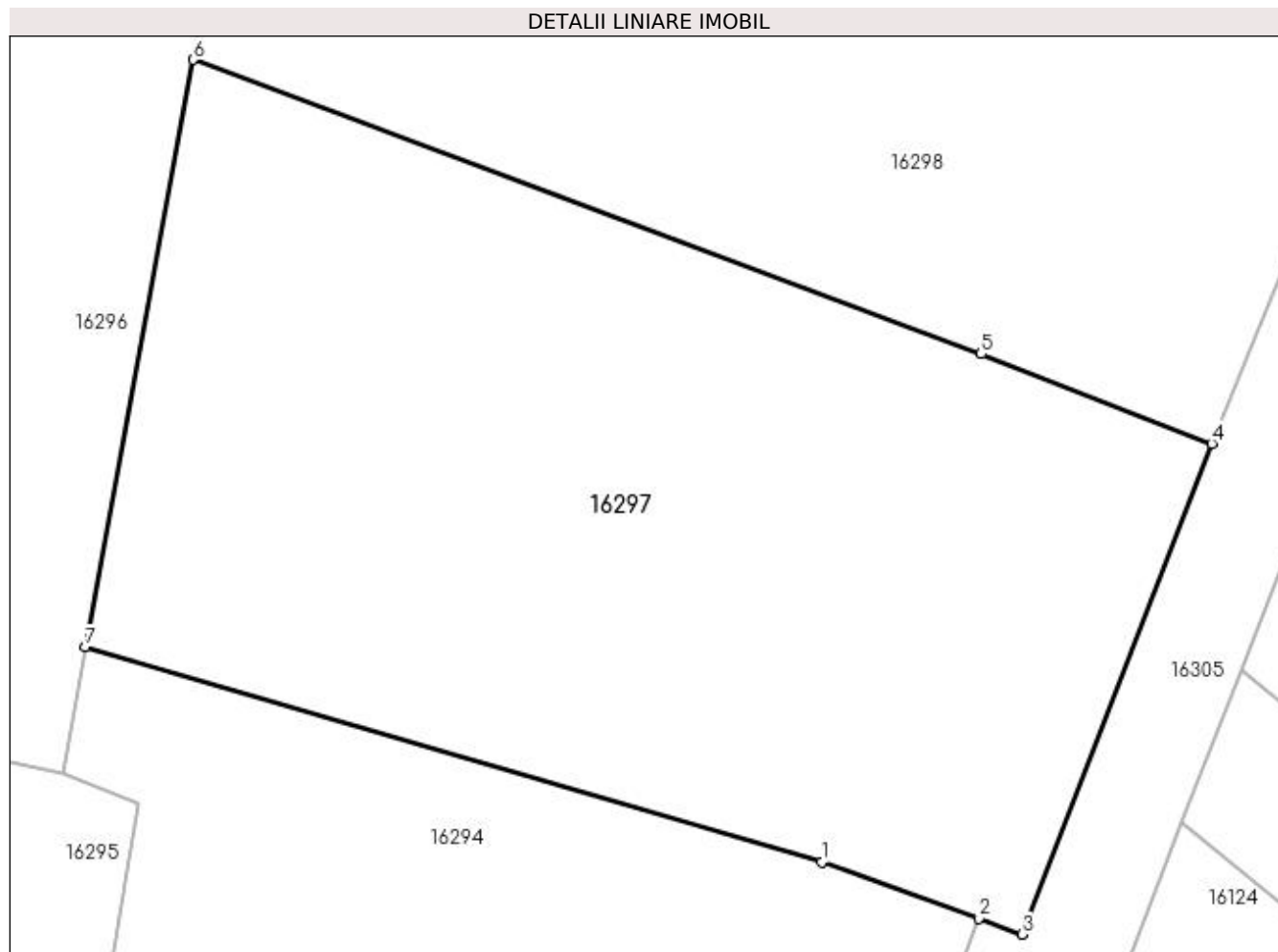
Inscrieri privind dezmembramintele dreptului de proprietate, drepturi reale de garanție și sarcini	Referințe
NU SUNT	

Anexa Nr. 1 La Partea I

Teren

Nr cadastral	Suprafața (mp)*	Observații / Referințe
	Din acte: 890 Masurata: 964	

* Suprafața este determinată în planul de proiecție Stereo 70.



Date referitoare la teren

Crt	Categorie folosință	Intra vilan	Suprafața (mp)	Tarla	Parcelă	Nr. topo	Observații / Referințe
1	vie	NU	964	96	235	-	IDENTIC CU T96/1

Lungime Segmente

1) Valorile lungimilor segmentelor sunt obținute din proiecție în plan.

Punct început	X / Y	Punct sfârșit	X / Y	Lungime segment (** (m)
1	420.846,755 298.719,304	2	420.853,185 298.716,985	6.835
2	420.853,185 298.716,985	3	420.854,965 298.716,335	1.895
3	420.854,965 298.716,335	4	420.862,741 298.736,462	21.577
4	420.862,741 298.736,462	5	420.853,284 298.740,137	10.146
5	420.853,284 298.740,137	6	420.820,955 298.752,204	34.508

Punct început	X / Y	Punct sfârșit	X / Y	Lungime segment (** (m)
6	420.820,955 298.752,204	7	420.816,558 298.728,127	24.475
7	420.816,558 298.728,127	1	420.846,755 298.719,304	31.46

** Lungimile segmentelor sunt determinate în planul de proiecție Stereo 70 și sunt rotunjite la 1 milimetru.

*** Distanța dintre puncte este formată din segmente cumulate ce sunt mai mici decât valoarea 1 milimetru.

**DATE DESPRE IMOBILUL NR. 16298**

Oficiul de Cadastru și Publicitate Imobiliară DOLJ
Biroul de Cadastru și Publicitate Imobiliară Craiova

A. Partea I. Descrierea imobilului

TEREN Extravilan

Adresa: Jud. Dolj, T96, P237

Nr. Crt	Nr cadastral Nr. topografic	Suprafața* (mp)	Observații / Referințe
A1		800	Sector cadastral:14 Teren neimprejmuit;

B. Partea II. Proprietari și acte

Inscrieri privitoare la dreptul de proprietate și alte drepturi reale		Referințe
/		
Act Administrativ nr. TDP 2487, din 14/08/2004 emis de COMISIA JUDETEANA DOLJ (CERTIFICAT DECES SERIA D10 NR.763535);		
B1	Intabulare, drept de PROPRIETATE, dobandit prin Reconstituire, cota actuala 1/1, cota initiala 1/1 1) PIELE FRUSINA DEFUNCT:Da	A1

C. Partea III. SARCINI .

Inscrieri privind dezmembramintele dreptului de proprietate, drepturi reale de garanție și sarcini	Referințe
NU SUNT	

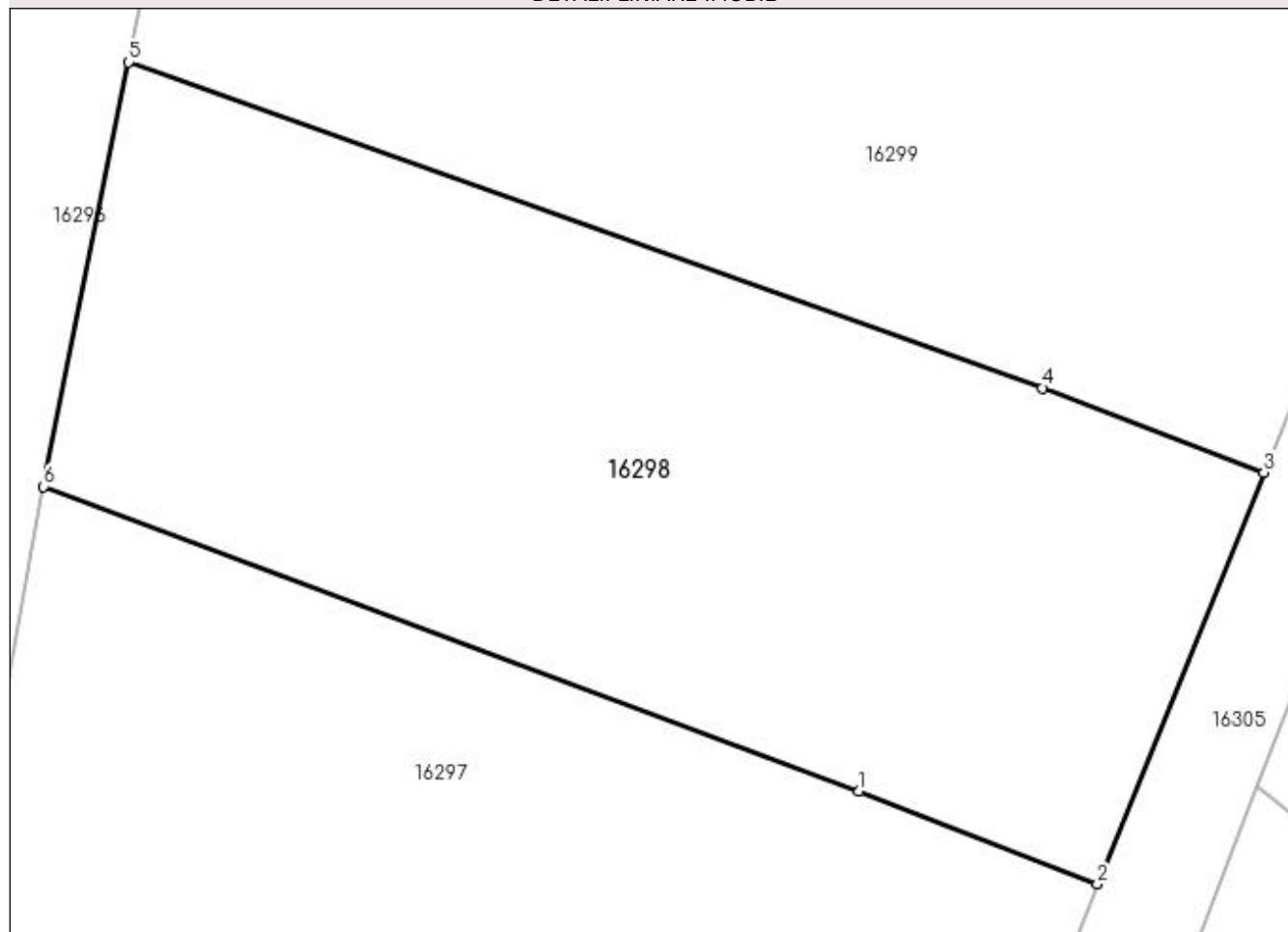
Anexa Nr. 1 La Partea I

Teren

Nr cadastral	Suprafața (mp)*	Observații / Referințe
	800	

* Suprafața este determinată în planul de proiecție Stereo 70.

DETALII LINIARE IMOBIL



Date referitoare la teren

Crt	Categorie folosință	Intra vilan	Suprafața (mp)	Tarla	Parcelă	Nr. topo	Observații / Referințe
1	vie	NU	800	96	237	-	

Lungime Segmente

1) Valorile lungimilor segmentelor sunt obținute din proiecție în plan.

Punct început	X / Y	Punct sfârșit	X / Y	Lungime segment (** (m)
1	420.853,284 298.740,137	2	420.862,741 298.736,462	10.146
2	420.862,741 298.736,462	3	420.869,34 298.752,768	17.59
3	420.869,34 298.752,768	4	420.860,573 298.756,12	9.386
4	420.860,573 298.756,12	5	420.824,331 298.769,017	38.468
5	420.824,331 298.769,017	6	420.820,955 298.752,204	17.149

Punct început	X / Y	Punct sfârşit	X / Y	Lungime segment (** (m)
6	420.820,955 298.752,204	1	420.853,284 298.740,137	34.508

** Lungimile segmentelor sunt determinate în planul de proiecţie Stereo 70 şi sunt rotunjite la 1 milimetru.

*** Distanţa dintre puncte este formată din segmente cumulate ce sunt mai mici decât valoarea 1 milimetru.

**DATE DESPRE IMOBILUL NR. 16299**

Oficiul de Cadastru și Publicitate Imobiliară DOLJ
Biroul de Cadastru și Publicitate Imobiliară Craiova

A. Partea I. Descrierea imobilului

TEREN Extravilan

Adresa: Jud. Dolj, T96

Nr. Crt	Nr cadastral Nr. topografic	Suprafața* (mp)	Observații / Referințe
A1		862	Sector cadastral:14 Teren neimprejmuit;

B. Partea II. Proprietari și acte

Inscrieri privitoare la dreptul de proprietate și alte drepturi reale		Referințe
/		
Act Normativ nr. LEGE 7, din 13/03/1996 emis de PARLAMENT;		
B1	Inscrierea provizorie, drept de PROPRIETATE, dobandit prin Lege, cota actuala 1/1, cota initiala 1/1 1) NEIDENTIFICAT NEIDENTIFICAT	A1

C. Partea III. SARCINI .

Inscrieri privind dezmembramintele dreptului de proprietate, drepturi reale de garanție și sarcini	Referințe
NU SUNT	

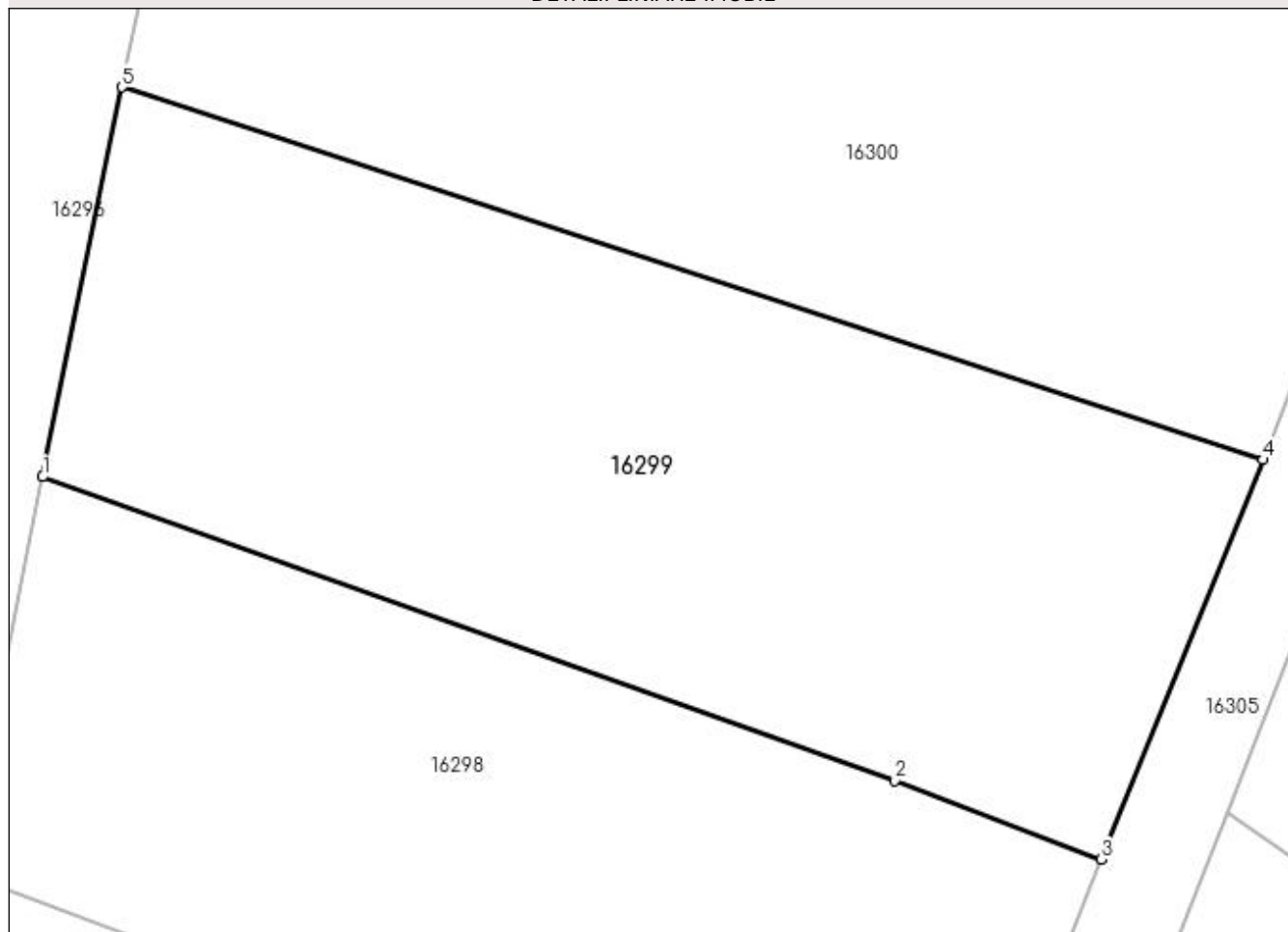
Anexa Nr. 1 La Partea I

Teren

Nr cadastral	Suprafața (mp)*	Observații / Referințe
	862	

* Suprafața este determinată în planul de proiecție Stereo 70.

DETALII LINIARE IMOBIL



Date referitoare la teren

Crt	Categorie folosință	Intra vilan	Suprafața (mp)	Tarla	Parcelă	Nr. topo	Observații / Referințe
1	vie	NU	862	96	-	-	

Lungime Segmente

1) Valorile lungimilor segmentelor sunt obținute din proiecție în plan.

Punct început	X / Y	Punct sfârșit	X / Y	Lungime segment (** (m)
1	420.824,331 298.769,017	2	420.860,573 298.756,12	38.468
2	420.860,573 298.756,12	3	420.869,34 298.752,768	9.386
3	420.869,34 298.752,768	4	420.876,21 298.769,745	18.315
4	420.876,21 298.769,745	5	420.827,698 298.785,575	51.029
5	420.827,698 298.785,575	1	420.824,331 298.769,017	16.898

**** Lungimile segmentelor sunt determinate în planul de proiecție Stereo 70 și sunt rotunjite la 1 milimetru.**

***** Distanța dintre puncte este formată din segmente cumulate ce sunt mai mici decât valoarea 1 milimetru.**

**DATE DESPRE IMOBILUL NR. 16300**

Oficiul de Cadastru și Publicitate Imobiliară DOLJ
Biroul de Cadastru și Publicitate Imobiliară Craiova

A. Partea I. Descrierea imobilului

TEREN Necunoscut

Adresa: Loc. Leu, Jud. Dolj, T96, P238/1

Nr. Crt	Nr cadastral Nr. topografic	Suprafața* (mp)	Observații / Referințe
A1		Din acte: 1.100 Masurata: 1.208	Sector cadastral:14 Teren neimprejmut;

B. Partea II. Proprietari și acte

Inscrieri privitoare la dreptul de proprietate și alte drepturi reale		Referințe
/		
Act Administrativ nr. TDP 3226, din 22/04/2005 emis de COMISIA JUDETEANA DOLJ;		
B1	Intabulare, drept de PROPRIETATE, dobandit prin Constituire, cota actuala 1/1, cota initiala 1/1 1) BIZOI ILIE , LIPSĂ CNP	A1

C. Partea III. SARCINI .

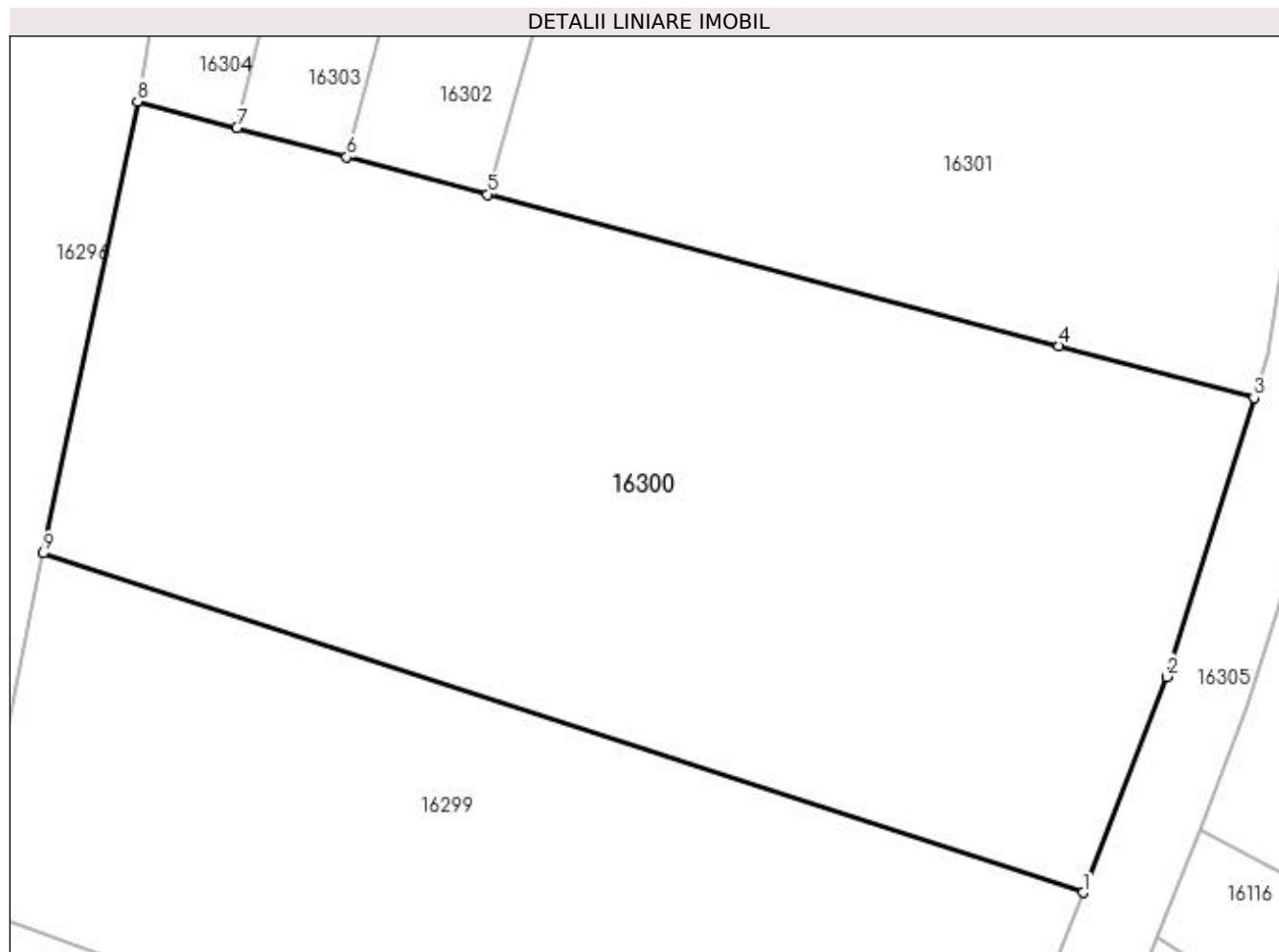
Inscrieri privind dezmembramintele dreptului de proprietate, drepturi reale de garanție și sarcini	Referințe
NU SUNT	

Anexa Nr. 1 La Partea I

Teren

Nr cadastral	Suprafața (mp)*	Observații / Referințe
	Din acte: 1.100 Masurata: 1.208	

* Suprafața este determinată în planul de proiecție Stereo 70.



Date referitoare la teren

Crt	Categorie folosință	Intravilan	Suprafața (mp)	Tarla	Parcelă	Nr. topo	Observații / Referințe
1	vie	DA	960	96	238/1	-	
2	vie	NU	248	96	238/1	-	

Lungime Segmente

1) Valorile lungimilor segmentelor sunt obținute din proiecție în plan.

Punct început	X / Y	Punct sfârșit	X / Y	Lungime segment (** (m)
1	420.876,21 298.769,745	2	420.880,126 298.779,819	10.808
2	420.880,126 298.779,819	3	420.884,199 298.792,827	13.631
3	420.884,199 298.792,827	4	420.875,075 298.795,252	9.44
4	420.875,075 298.795,252	5	420.848,425 298.802,326	27.572

Punct început	X / Y	Punct sfârșit	X / Y	Lungime segment (** (m)
5	420.848,425 298.802,326	6	420.841,87 298.804,066	6.783
6	420.841,87 298.804,066	7	420.836,739 298.805,428	5.308
7	420.836,739 298.805,428	8	420.832,093 298.806,661	4.807
8	420.832,093 298.806,661	9	420.827,698 298.785,575	21.538
9	420.827,698 298.785,575	1	420.876,21 298.769,745	51.029

** Lungimile segmentelor sunt determinate în planul de proiecție Stereo 70 și sunt rotunjite la 1 milimetru.

*** Distanța dintre puncte este formată din segmente cumulate ce sunt mai mici decât valoarea 1 milimetru.

**DATE DESPRE IMOBILUL NR. 16301**

Oficiul de Cadastru și Publicitate Imobiliară DOLJ
Biroul de Cadastru și Publicitate Imobiliară Craiova

A. Partea I. Descrierea imobilului

TEREN Intravilan

Adresa: Loc. Leu, Jud. Dolj, T96, P239

Nr. Crt	Nr cadastral Nr. topografic	Suprafața* (mp)	Observații / Referințe
A1		1.065	Sector cadastral:14 Teren neimprejmuit;

B. Partea II. Proprietari și acte

Inscrieri privitoare la dreptul de proprietate și alte drepturi reale	Referințe
/	
Act Notarial nr. ACT DE PARTAJ SUCCESORAL NR.205, din 24/02/2014 emis de NP GAGEATU ILIE;	
B1	A1
Intabulare, drept de PROPRIETATE, dobandit prin lesire Din Indiviziune, cota actuala 1/1, cota initiala 1/1 1) CĂLINESCU FLORENTIN	

C. Partea III. SARCINI .

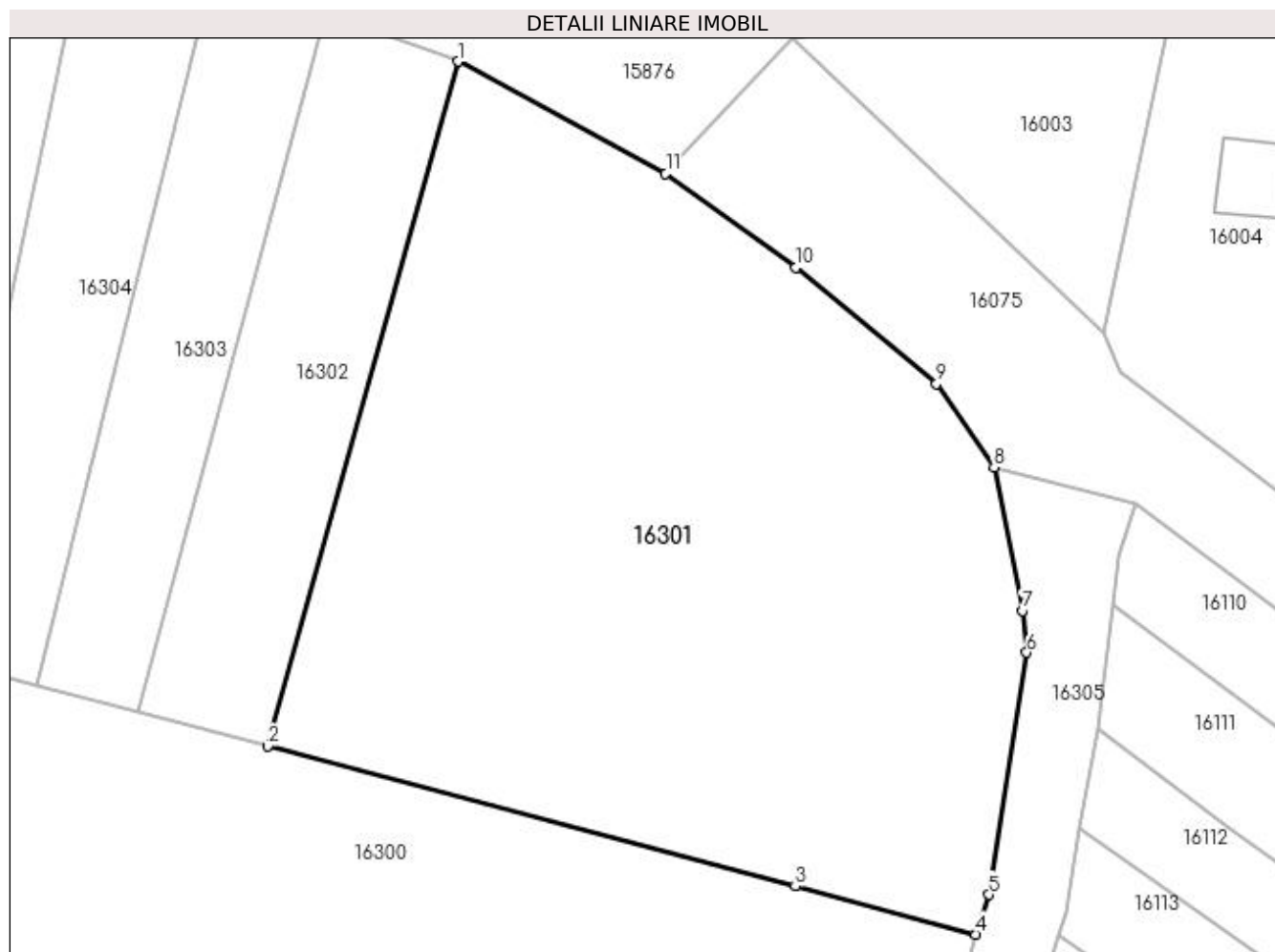
Inscrieri privind dezmembramintele dreptului de proprietate, drepturi reale de garanție și sarcini	Referințe
NU SUNT	

Anexa Nr. 1 La Partea I

Teren

Nr cadastral	Suprafața (mp)*	Observații / Referințe
	1.065	

* Suprafața este determinată în planul de proiecție Stereo 70.



Date referitoare la teren

Crt	Categorie folosință	Intra vilan	Suprafața (mp)	Tarla	Parcelă	Nr. topo	Observații / Referințe
1	arabil	DA	1.065	96	239	-	

Lungime Segmente

1) Valorile lungimilor segmentelor sunt obținute din proiecție în plan.

Punct început	X / Y	Punct sfârșit	X / Y	Lungime segment (** (m)
1	420.858,057 298.836,87	2	420.848,425 298.802,326	35.862
2	420.848,425 298.802,326	3	420.875,075 298.795,252	27.572
3	420.875,075 298.795,252	4	420.884,199 298.792,827	9.44
4	420.884,199 298.792,827	5	420.884,828 298.794,837	2.105
5	420.884,828 298.794,837	6	420.886,752 298.807,048	12.362

Punct început	X / Y	Punct sfârșit	X / Y	Lungime segment (** (m)
6	420.886,752 298.807,048	7	420.886,561 298.809,154	2.115
7	420.886,561 298.809,154	8	420.885,103 298.816,395	7.386
8	420.885,103 298.816,395	9	420.882,197 298.820,616	5.125
9	420.882,197 298.820,616	10	420.875,097 298.826,474	9.205
10	420.875,097 298.826,474	11	420.868,528 298.831,215	8.1
11	420.868,528 298.831,215	1	420.858,057 298.836,87	11.901

** Lungimile segmentelor sunt determinate în planul de proiecție Stereo 70 și sunt rotunjite la 1 milimetru.

*** Distanța dintre puncte este formată din segmente cumulate ce sunt mai mici decât valoarea 1 milimetru.

**DATE DESPRE IMOBILUL NR. 16302**

Oficiul de Cadastru și Publicitate Imobiliară DOLJ
Biroul de Cadastru și Publicitate Imobiliară Craiova

A. Partea I. Descrierea imobilului

TEREN Intravilan

Adresa: Loc. Leu, Jud. Dolj, T96, P240

Nr. Crt	Nr cadastral Nr. topografic	Suprafața* (mp)	Observații / Referințe
A1		252	Sector cadastral:14 Teren neimprejmuit;

B. Partea II. Proprietari și acte

Inscrieri privitoare la dreptul de proprietate și alte drepturi reale	Referințe
/	
Act Administrativ nr. TDP 3600, din 30/08/2006 emis de COMISIA JUDETEANA DOLJ;	
B1	A1
Intabulare, drept de PROPRIETATE, dobândit prin Reconstituire, cota actuala 1/1, cota initiala 1/1 1) CALINESCU FANE, LIPSĂ CNP	

C. Partea III. SARCINI .

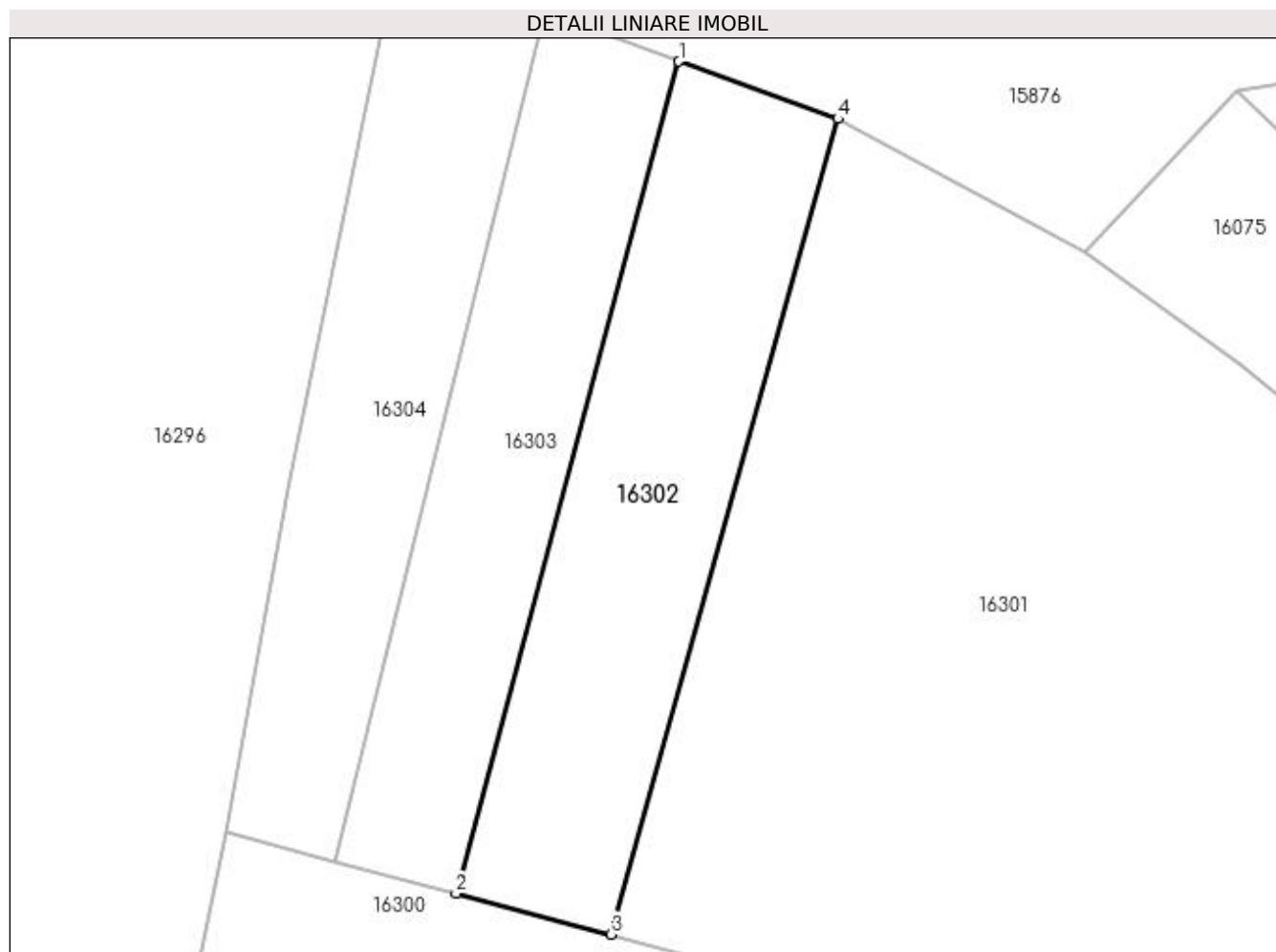
Inscrieri privind dezmembramintele dreptului de proprietate, drepturi reale de garanție și sarcini	Referințe
NU SUNT	

Anexa Nr. 1 La Partea I

Teren

Nr cadastral	Suprafața (mp)*	Observații / Referințe
	252	

* Suprafața este determinată în planul de proiecție Stereo 70.



Date referitoare la teren

Crt	Categorie folosință	Intra vilan	Suprafața (mp)	Tarla	Parcelă	Nr. topo	Observații / Referințe
1	arabil	DA	252	96	240	-	

Lungime Segmente

1) Valorile lungimilor segmentelor sunt obținute din proiecție în plan.

Punct început	X / Y	Punct sfârșit	X / Y	Lungime segment (** (m)
1	420.851,314 298.839,296	2	420.841,87 298.804,066	36.475
2	420.841,87 298.804,066	3	420.848,425 298.802,326	6.783
3	420.848,425 298.802,326	4	420.858,057 298.836,87	35.862
4	420.858,057 298.836,87	1	420.851,314 298.839,296	7.166

**** Lungimile segmentelor sunt determinate în planul de proiecție Stereo 70 și sunt rotunjite la 1 milimetru.**

***** Distanța dintre puncte este formată din segmente cumulate ce sunt mai mici decât valoarea 1 milimetru.**

**DATE DESPRE IMOBILUL NR. 16303**

Oficiul de Cadastru și Publicitate Imobiliară DOLJ
Biroul de Cadastru și Publicitate Imobiliară Craiova

A. Partea I. Descrierea imobilului

TEREN Intravilan

Adresa: Loc. Leu, Jud. Dolj, T96, P241

Nr. Crt	Nr cadastral Nr. topografic	Suprafața* (mp)	Observații / Referințe
A1		Din acte: 160 Masurata: 208	Sector cadastral:14 Teren neimprejmit;

B. Partea II. Proprietari și acte

Inscrieri privitoare la dreptul de proprietate și alte drepturi reale		Referințe
/		
Act Administrativ nr. TDP 2263, din 30/07/2003 emis de COMISIA JUDETEANA DOLJ (CERTIFICAT DECES SERIA DZ NR.999199);		
B1	Intabulare, drept de PROPRIETATE, dobandit prin Reconstituire, cota actuala 160/208, cota initiala 160/208 1) POPESCU IOANA DEFUNCT:Da	A1
Act Normativ nr. LEGEA 7, din 13/03/1996 emis de GUVERNUL ROMANIEI;		
B2	Inscrierea posesiei, drept de PROPRIETATE, dobandit prin Constituire, cota actuala 48/208, cota initiala 48/208 1) POPESCU IOANA DEFUNCT:Da	A1

C. Partea III. SARCINI .

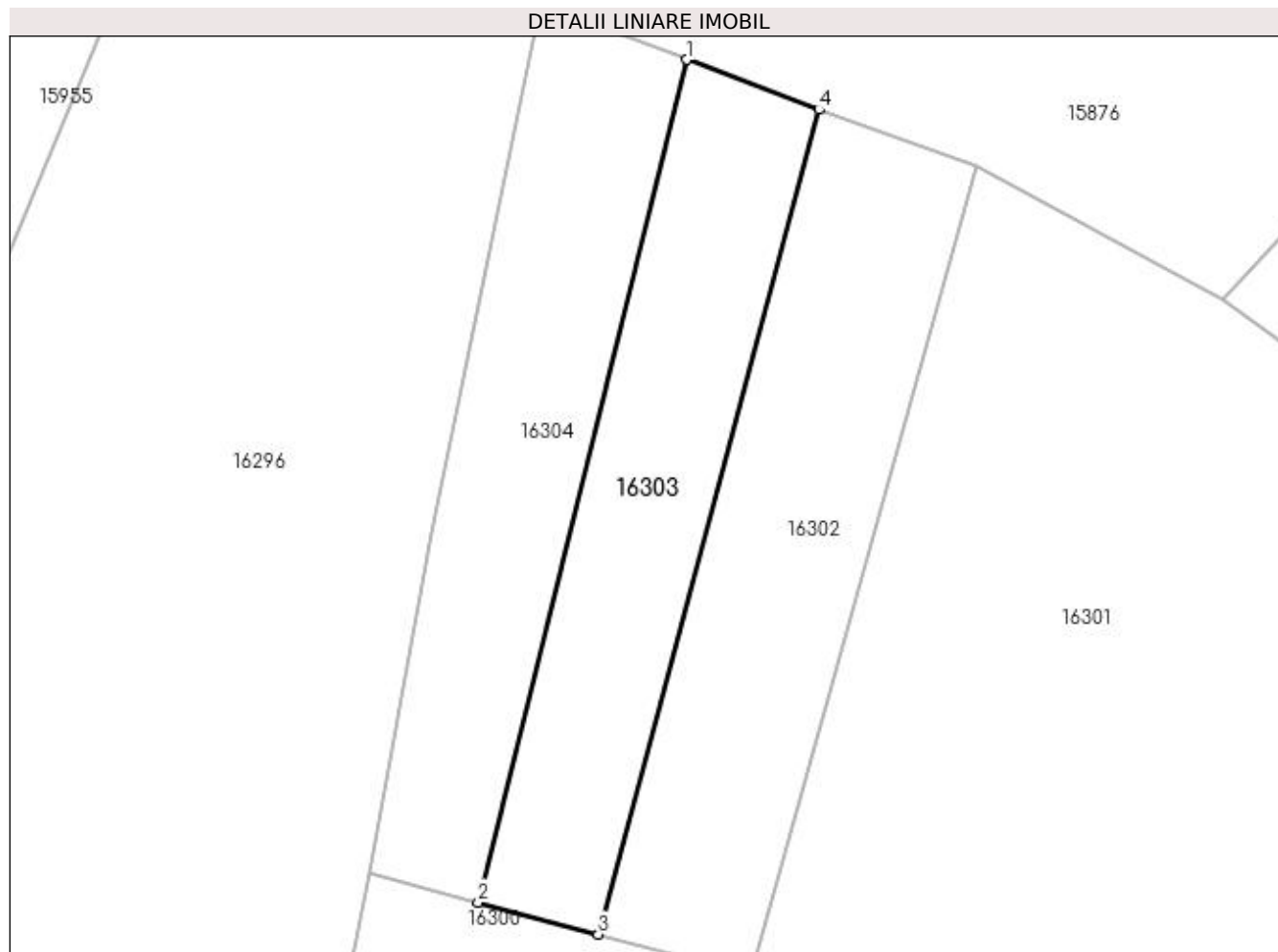
Inscrieri privind dezmembramintele dreptului de proprietate, drepturi reale de garanție și sarcini	Referințe
NU SUNT	

Anexa Nr. 1 La Partea I

Teren

Nr cadastral	Suprafața (mp)*	Observații / Referințe
	Din acte: 160 Masurata: 208	

* Suprafața este determinată în planul de proiecție Stereo 70.



Date referitoare la teren

Crt	Categorie folosință	Intra vilan	Suprafața (mp)	Tarla	Parcelă	Nr. topo	Observații / Referințe
1	arabil	DA	208	96	241	-	

Lungime Segmente

1) Valorile lungimilor segmentelor sunt obținute din proiecție în plan.

Punct început	X / Y	Punct sfârșit	X / Y	Lungime segment (** (m)
1	420.845,664 298.841,431	2	420.836,739 298.805,428	37.093
2	420.836,739 298.805,428	3	420.841,87 298.804,066	5.308
3	420.841,87 298.804,066	4	420.851,314 298.839,296	36.475
4	420.851,314 298.839,296	1	420.845,664 298.841,431	6.04

**** Lungimile segmentelor sunt determinate în planul de proiecție Stereo 70 și sunt rotunjite la 1 milimetru.**

***** Distanța dintre puncte este formată din segmente cumulate ce sunt mai mici decât valoarea 1 milimetru.**

**DATE DESPRE IMOBILUL NR. 16304**

Oficiul de Cadastru și Publicitate Imobiliară DOLJ
Biroul de Cadastru și Publicitate Imobiliară Craiova

A. Partea I. Descrierea imobilului

TEREN Intravilan

Adresa: Loc. Leu, Jud. Dolj, T96, P243

Nr. Crt	Nr cadastral Nr. topografic	Suprafața* (mp)	Observații / Referințe
A1	34839	Din acte: 140 Masurata: 218	Sector cadastral:14 Teren neimprejmuit;

B. Partea II. Proprietari și acte

Inscrieri privitoare la dreptul de proprietate și alte drepturi reale		Referințe
156321 / 23/06/2021		
Act Notarial nr. CONTRACT DE VÂNZARE AUT. SUB NR. 1299, din 18/06/2021 emis de DINCĂ ALINA CAMELIA;		
B1	Intabulare, drept de PROPRIETATE, dobandit prin Conventie, cota actuala 1/1, cota initiala 1/1 1) CALINESCU CLAUDIU FLORENTIN	A1

C. Partea III. SARCINI .

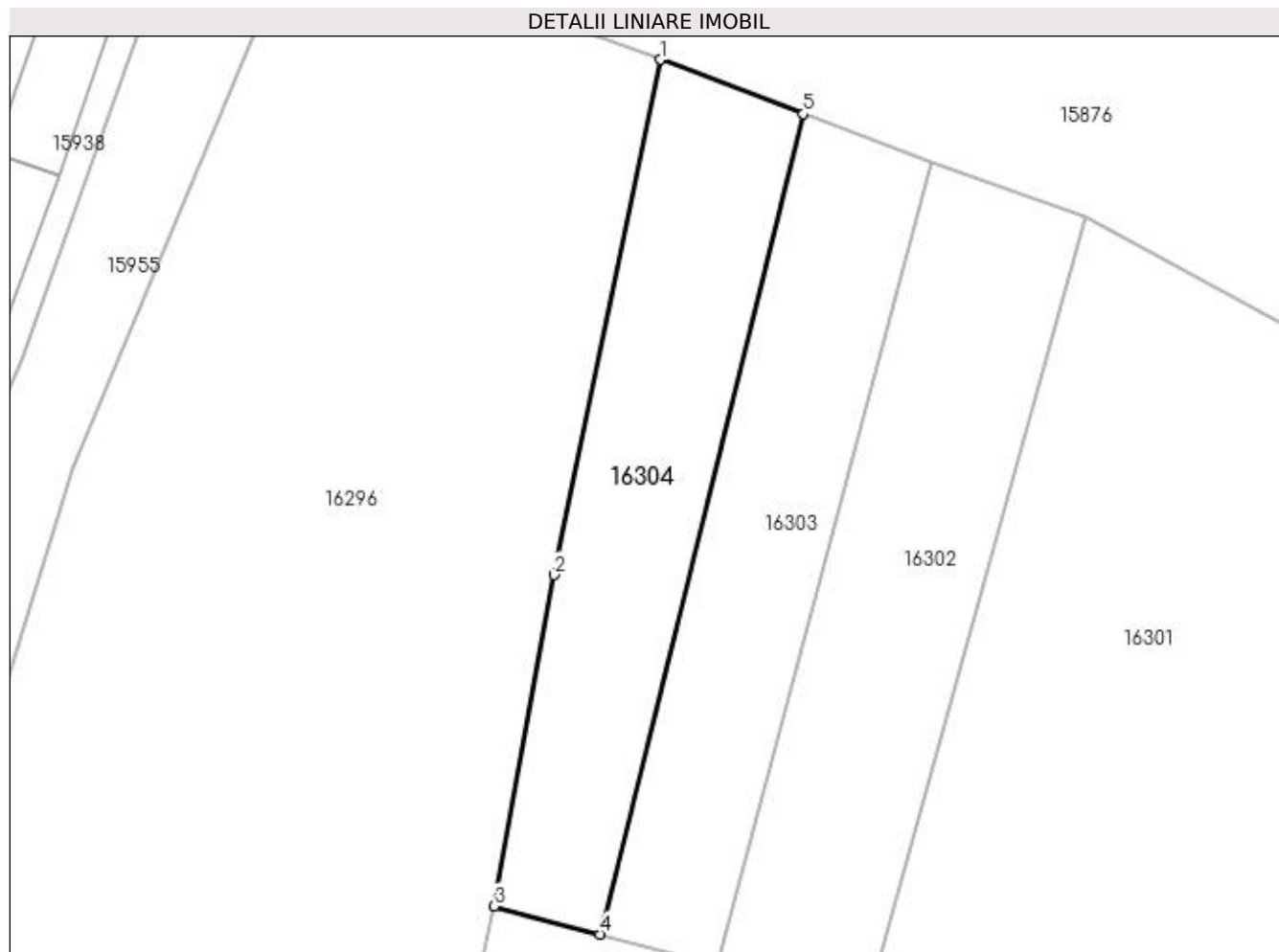
Inscrieri privind dezmembramintele dreptului de proprietate, drepturi reale de garanție și sarcini	Referințe
NU SUNT	

Anexa Nr. 1 La Partea I

Teren

Nr cadastral	Suprafața (mp)*	Observații / Referințe
34839	Din acte: 140 Masurata: 218	

* Suprafața este determinată în planul de proiecție Stereo 70.



Date referitoare la teren

Crt	Categorie folosință	Intra vilan	Suprafața (mp)	Tarla	Parcelă	Nr. topo	Observații / Referințe
1	arabil	DA	218	96	243	-	

Lungime Segmente

1) Valorile lungimilor segmentelor sunt obținute din proiecție în plan.

Punct început	X / Y	Punct sfârșit	X / Y	Lungime segment (** (m)
1	420.839,38 298.843,805	2	420.834,73 298.821,194	23.084
2	420.834,73 298.821,194	3	420.832,093 298.806,661	14.77
3	420.832,093 298.806,661	4	420.836,739 298.805,428	4.807
4	420.836,739 298.805,428	5	420.845,664 298.841,431	37.093
5	420.845,664 298.841,431	1	420.839,38 298.843,805	6.718

**** Lungimile segmentelor sunt determinate în planul de proiecție Stereo 70 și sunt rotunjite la 1 milimetru.**

***** Distanța dintre puncte este formată din segmente cumulate ce sunt mai mici decât valoarea 1 milimetru.**

**DATE DESPRE IMOBILUL NR. 16305**

Oficiul de Cadastru și Publicitate Imobiliară DOLJ
 Biroul de Cadastru și Publicitate Imobiliară Craiova

A. Partea I. Descrierea imobilului

TEREN Extravilan

Adresa: Jud. Dolj, T96, De 634/1

Nr. Crt	Nr cadastral Nr. topografic	Suprafața* (mp)	Observații / Referințe
A1		1.316	Sector cadastral:14 Teren neimprejmuit;

B. Partea II. Proprietari și acte

Inscrieri privitoare la dreptul de proprietate și alte drepturi reale		Referințe
/		
Act Normativ nr. HG 965, din 05/09/2002 emis de GUVERNUL ROMANIEI (ANEXA NR. 75 - INVENTARUL BUNURILOR CARE APARTIN DOMENIULUI PUBLIC AL COMUNEI LEU);		
B1	Intabulare, drept de PROPRIETATE, dobandit prin Lege, cota actuala 1/1, cota initiala 1/1 1) COMUNA LEU - DOMENIU PUBLIC, CIF:4553631	A1

C. Partea III. SARCINI .

Inscrieri privind dezmembramentele dreptului de proprietate, drepturi reale de garanție și sarcini	Referințe
NU SUNT	

Punct început	X / Y	Punct sfârșit	X / Y	Lungime segment	Punct început	X / Y	Punct sfârșit	X / Y	Lungime segment	Punct început	X / Y	Punct sfârșit	X / Y	Lungime segment
19	420.874,672 298.754,747	20	420.877,25 298.761,38	7.116	20	420.877,25 298.761,38	21	420.879,697 298.767,674	6.753	21	420.879,697 298.767,674	22	420.881,646 298.772,69	5.381
22	420.881,646 298.772,69	23	420.883,903 298.778,496	6.229	23	420.883,903 298.778,496	24	420.886,133 298.785,619	7.465	24	420.886,133 298.785,619	25	420.888,373 298.792,774	7.497
25	420.888,373 298.792,774	26	420.888,726 298.793,899	1.179	26	420.888,726 298.793,899	27	420.889,451 298.798,152	4.315	27	420.889,451 298.798,152	28	420.890,312 298.803,203	5.124
28	420.890,312 298.803,203	29	420.891,069 298.809,409	6.251	29	420.891,069 298.809,409	30	420.891,426 298.811,959	2.576	30	420.891,426 298.811,959	31	420.892,292 298.814,523	2.705
31	420.892,292 298.814,523	32	420.885,103 298.816,395	7.429	32	420.885,103 298.816,395	33	420.886,561 298.809,154	7.386	33	420.886,561 298.809,154	34	420.886,752 298.807,048	2.115
34	420.886,752 298.807,048	35	420.884,828 298.794,837	12.362	35	420.884,828 298.794,837	36	420.884,199 298.792,827	2.105	36	420.884,199 298.792,827	37	420.880,126 298.779,819	13.631
37	420.880,126 298.779,819	38	420.876,21 298.769,745	10.808	38	420.876,21 298.769,745	39	420.869,34 298.752,768	18.315	39	420.869,34 298.752,768	40	420.862,741 298.736,462	17.59
40	420.862,741 298.736,462	41	420.854,965 298.716,335	21.577	41	420.854,965 298.716,335	42	420.853,185 298.716,985	1.895	42	420.853,185 298.716,985	43	420.846,955 298.700,612	17.518
43	420.846,955 298.700,612	44	420.845,837 298.699,017	1.948	44	420.845,837 298.699,017	45	420.840,744 298.687,362	12.719	45	420.840,744 298.687,362	46	420.837,122 298.676,361	11.582
46	420.837,122 298.676,361	47	420.832,923 298.664,18	12.884	47	420.832,923 298.664,18	48	420.830,611 298.663,439	2.428	48	420.830,611 298.663,439	49	420.824,995 298.648,262	16.183
49	420.824,995 298.648,262	50	420.817,956 298.626,653	22.727	50	420.817,956 298.626,653	51	420.818,661 298.623,96	2.784	51	420.818,661 298.623,96	52	420.813,025 298.608,384	16.564
52	420.813,025 298.608,384	53	420.809,906 298.599,941	9.001	53	420.809,906 298.599,941	1	420.804,607 298.583,046	17.707					

** Lungimile segmentelor sunt determinate în planul de proiecție Stereo 70 și sunt rotunjite la 1 milimetru.

*** Distanța dintre puncte este formată din segmente cumulate ce sunt mai mici decât valoarea 1 milimetru.

**DATE DESPRE IMOBILUL NR. 16306**

Oficiul de Cadastru și Publicitate Imobiliară DOLJ
Biroul de Cadastru și Publicitate Imobiliară Craiova

A. Partea I. Descrierea imobilului

TEREN Extravilan

Adresa: Jud. Dolj, T96, De 184/1

Nr. Crt	Nr cadastral Nr. topografic	Suprafața* (mp)	Observații / Referințe
A1		364	Sector cadastral:14 Teren neimprejmuit;

B. Partea II. Proprietari și acte

Inscrieri privitoare la dreptul de proprietate și alte drepturi reale		Referințe
/		
Act Normativ nr. HG 965, din 05/09/2002 emis de GUVERNUL ROMANIEI (ANEXA NR. 75 - INVENTARUL BUNURILOR CARE APARTIN DOMENIULUI PUBLIC AL COMUNEI LEU);		
B1	Intabulare, drept de PROPRIETATE, dobandit prin Lege, cota actuala 1/1, cota initiala 1/1 1) COMUNA LEU - DOMENIU PUBLIC, CIF:4553631	A1

C. Partea III. SARCINI .

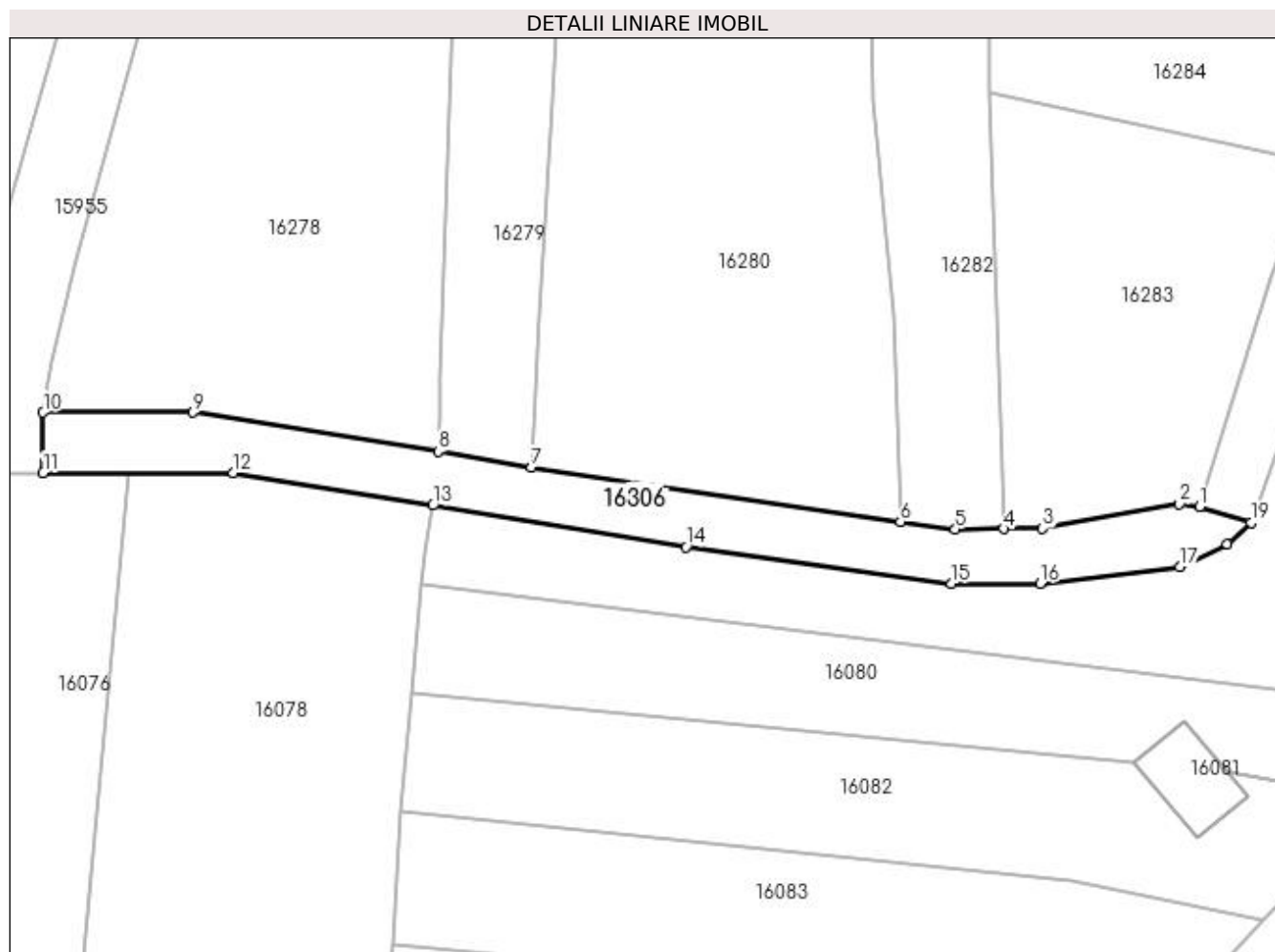
Inscrieri privind dezmembramentele dreptului de proprietate, drepturi reale de garanție și sarcini	Referințe
NU SUNT	

Anexa Nr. 1 La Partea I

Teren

Nr cadastral	Suprafața (mp)*	Observații / Referințe
	364	

* Suprafața este determinată în planul de proiecție Stereo 70.



Date referitoare la teren

Crt	Categorie folosință	Intra vilan	Suprafața (mp)	Tarla	Parcelă	Nr. topo	Observații / Referințe
1	drum	NU	364	96	De 184/1	-	

Lungime Segmente

1) Valorile lungimilor segmentelor sunt obținute din proiecție în plan.

Punct început	X / Y	Punct sfârșit	X / Y	Lungime segment (** (m)
1	420.804,607 298.583,046	2	420.803,129 298.583,233	1.49
2	420.803,129 298.583,233	3	420.792,995 298.581,457	10.288
3	420.792,995 298.581,457	4	420.790,122 298.581,421	2.873
4	420.790,122 298.581,421	5	420.786,527 298.581,376	3.595
5	420.786,527 298.581,376	6	420.782,458 298.581,933	4.107

Punct început	X / Y	Punct sfârșit	X / Y	Lungime segment (** (m)
6	420.782,458 298.581,933	7	420.755,155 298.585,93	27.594
7	420.755,155 298.585,93	8	420.748,233 298.587,131	7.026
8	420.748,233 298.587,131	9	420.730,07 298.590,015	18.39
9	420.730,07 298.590,015	10	420.718,983 298.590,015	11.087
10	420.718,983 298.590,015	11	420.718,983 298.585,565	4.45
11	420.718,983 298.585,565	12	420.733,067 298.585,565	14.084
12	420.733,067 298.585,565	13	420.747,837 298.583,142	14.968
13	420.747,837 298.583,142	14	420.766,587 298.580,066	19.0
14	420.766,587 298.580,066	15	420.786,255 298.577,376	19.851
15	420.786,255 298.577,376	16	420.792,81 298.577,376	6.555
16	420.792,81 298.577,376	17	420.803,16 298.578,581	10.42
17	420.803,16 298.578,581	18	420.806,65 298.580,287	3.885
18	420.806,65 298.580,287	19	420.808,423 298.581,848	2.363
19	420.808,423 298.581,848	1	420.804,607 298.583,046	4.0

** Lungimile segmentelor sunt determinate în planul de proiecție Stereo 70 și sunt rotunjite la 1 milimetru.

*** Distanța dintre puncte este formată din segmente cumulate ce sunt mai mici decât valoarea 1 milimetru.

