

**DATE DESPRE IMOBILUL NR. 16000**

Oficiul de Cadastru și Publicitate Imobiliară DOLJ
Biroul de Cadastru și Publicitate Imobiliară Craiova

A. Partea I. Descrierea imobilului

TEREN Extravilan

Adresa: Jud. Dolj, T96/2

| Nr. Crt | Nr cadastral Nr. topografic | Suprafața* (mp) | Observații / Referințe |
|---------|-----------------------------|-----------------|---|
| A1 | | 322 | Sector cadastral:13 Teren neimprejmuit; |

B. Partea II. Proprietari și acte

| Inscrieri privitoare la dreptul de proprietate și alte drepturi reale | | Referințe |
|--|--|-----------|
| / | | |
| Act Normativ nr. LEGEA 7, din 13/03/1996 emis de PARLAMENTUL ROMANIEI; | | |
| B1 | Inscrierea provizorie, drept de PROPRIETATE, dobandit prin Lege, cota actuala 1/1, cota initiala 1/1 1) NEIDENTIFICAT NEIDENTIFICAT | A1 |

C. Partea III. SARCINI .

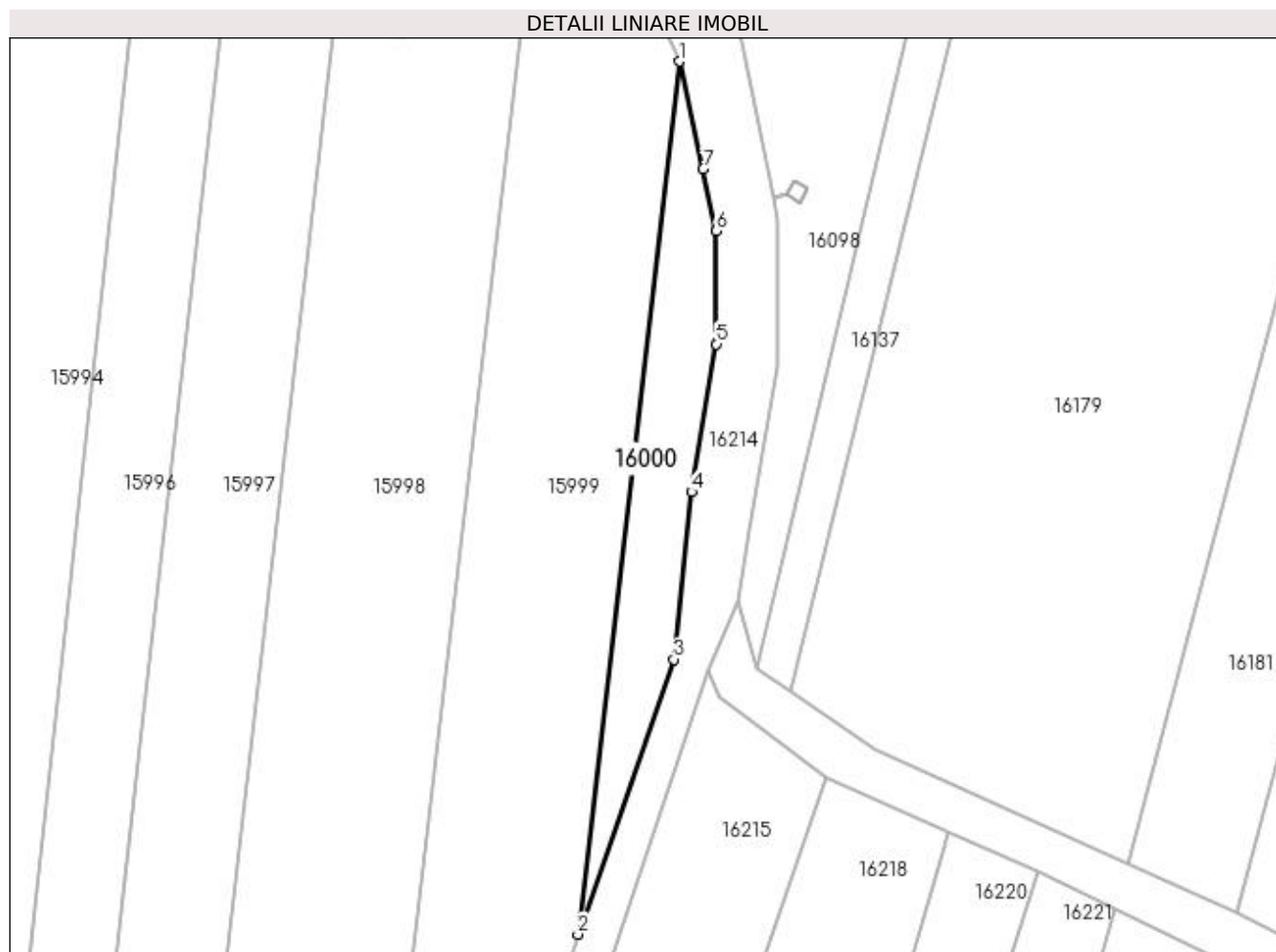
| Inscrieri privind dezmembramintele dreptului de proprietate, drepturi reale de garanție și sarcini | Referințe |
|--|-----------|
| NU SUNT | |

Anexa Nr. 1 La Partea I

Teren

| | | |
|--------------|-----------------|------------------------|
| Nr cadastral | Suprafața (mp)* | Observații / Referințe |
| | 322 | |

* Suprafața este determinată în planul de proiecție Stereo 70.



Date referitoare la teren

| Crt | Categorie folosință | Intravilan | Suprafața (mp) | Tarla | Parcelă | Nr. topo | Observații / Referințe |
|-----|---------------------|------------|----------------|-------|---------|----------|------------------------|
| 1 | nedeterminata | NU | 322 | 96/2 | - | - | |

Lungime Segmente

1) Valorile lungimilor segmentelor sunt obținute din proiecție în plan.

| Punct început | X / Y | Punct sfârșit | X / Y | Lungime segment (** (m) |
|---------------|----------------------------|---------------|----------------------------|-------------------------|
| 1 | 420.642,94 298.310,683 | 2 | 420.634,002 298.233,52 | 77.679 |
| 2 | 420.634,002 298.233,52 | 3 | 420.642,461 298.257,829 | 25.739 |
| 3 | 420.642,461 298.257,829 | 4 | 420.644,05 298.272,629 | 14.884 |
| 4 | 420.644,05 298.272,629 | 5 | 420.646,229 298.285,701 | 13.253 |
| 5 | 420.646,229 298.285,701 | 6 | 420.646,23 298.295,685 | 9.983 |

| Punct început | X / Y | Punct sfârșit | X / Y | Lungime segment (** (m) |
|---------------|----------------------------|---------------|----------------------------|-------------------------|
| 6 | 420.646,23 298.295,685 | 7 | 420.645,085 298.301,168 | 5.602 |
| 7 | 420.645,085 298.301,168 | 1 | 420.642,94 298.310,683 | 9.754 |

** Lungimile segmentelor sunt determinate în planul de proiecție Stereo 70 și sunt rotunjite la 1 milimetru.

*** Distanța dintre puncte este formată din segmente cumulate ce sunt mai mici decât valoarea 1 milimetru.

**DATE DESPRE IMOBILUL NR. 16001**

Oficiul de Cadastru și Publicitate Imobiliară DOLJ
Biroul de Cadastru și Publicitate Imobiliară Craiova

A. Partea I. Descrierea imobilului

TEREN Extravilan

Adresa: Jud. Dolj, T96/2

| Nr. Crt | Nr cadastral Nr. topografic | Suprafața* (mp) | Observații / Referințe |
|---------|-----------------------------|-----------------|---|
| A1 | | 38 | Sector cadastral:13 Teren neimprejmuit; |

B. Partea II. Proprietari și acte

| Inscrieri privitoare la dreptul de proprietate și alte drepturi reale | | Referințe |
|--|--|-----------|
| / | | |
| Act Normativ nr. LEGEA 7, din 13/03/1996 emis de PARLAMENTUL ROMANIEI; | | |
| B1 | Inscrierea provizorie, drept de PROPRIETATE, dobandit prin Lege, cota actuala 1/1, cota initiala 1/1 1) NEIDENTIFICAT NEIDENTIFICAT | A1 |

C. Partea III. SARCINI .

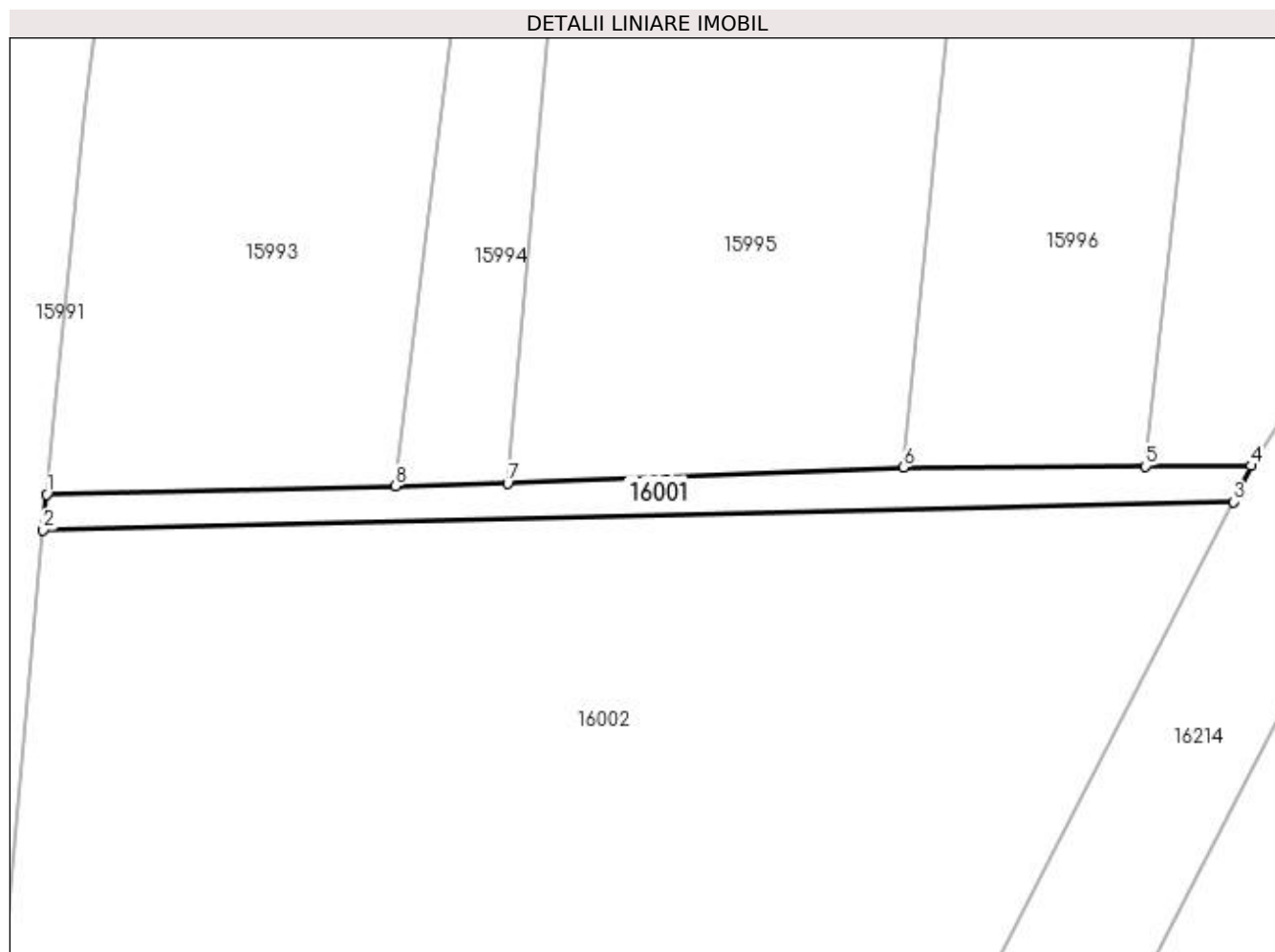
| Inscrieri privind dezmembramintele dreptului de proprietate, drepturi reale de garanție și sarcini | Referințe |
|--|-----------|
| NU SUNT | |

Anexa Nr. 1 La Partea I

Teren

| Nr cadastral | Suprafața (mp)* | Observații / Referințe |
|--------------|-----------------|------------------------|
| | 38 | |

* Suprafața este determinată în planul de proiecție Stereo 70.



Date referitoare la teren

| Crt | Categorie folosință | Intra vilan | Suprafața (mp) | Tarla | Parcelă | Nr. topo | Observații / Referințe |
|-----|---------------------|-------------|----------------|-------|---------|----------|------------------------|
| 1 | drum | NU | 38 | 96/2 | - | - | |

Lungime Segmente

1) Valorile lungimilor segmentelor sunt obținute din proiecție în plan.

| Punct început | X / Y | Punct sfârșit | X / Y | Lungime segment (** (m) |
|---------------|----------------------------|---------------|----------------------------|-------------------------|
| 1 | 420.554,496 298.169,802 | 2 | 420.554,395 298.168,772 | 1.035 |
| 2 | 420.554,395 298.168,772 | 3 | 420.588,813 298.169,587 | 34.428 |
| 3 | 420.588,813 298.169,587 | 4 | 420.589,319 298.170,627 | 1.156 |
| 4 | 420.589,319 298.170,627 | 5 | 420.586,266 298.170,614 | 3.054 |
| 5 | 420.586,266 298.170,614 | 6 | 420.579,268 298.170,585 | 6.998 |

| Punct început | X / Y | Punct sfârşit | X / Y | Lungime segment (** (m) |
|---------------|----------------------------|---------------|----------------------------|-------------------------|
| 6 | 420.579,268 298.170,585 | 7 | 420.567,826 298.170,118 | 11.451 |
| 7 | 420.567,826 298.170,118 | 8 | 420.564,584 298.170,041 | 3.243 |
| 8 | 420.564,584 298.170,041 | 1 | 420.554,496 298.169,802 | 10.09 |

** Lungimile segmentelor sunt determinate în planul de proiecție Stereo 70 și sunt rotunjite la 1 milimetru.

*** Distanța dintre puncte este formată din segmente cumulate ce sunt mai mici decât valoarea 1 milimetru.

**DATE DESPRE IMOBILUL NR. 16002**

Oficiul de Cadastru și Publicitate Imobiliară DOLJ
Biroul de Cadastru și Publicitate Imobiliară Craiova

A. Partea I. Descrierea imobilului

TEREN Extravilan

Adresa: Jud. Dolj, T96/2, P26,27

| Nr. Crt | Nr cadastral Nr. topografic | Suprafața* (mp) | Observații / Referințe |
|---------|-----------------------------|-----------------|---|
| A1 | | 1.372 | Sector cadastral:13 Teren neimprejmuit; |

B. Partea II. Proprietari și acte

| Inscrieri privitoare la dreptul de proprietate și alte drepturi reale | Referințe |
|--|-----------|
| / | |
| Act Notarial nr. APV NR. 861, din 13/04/2021 emis de NP IONASCU NICOLAE; | |
| B1 Intabulare, drept de PROPRIETATE, dobandit prin lesire Din Indiviziune, cota actuala 1/1, cota initiala 1/1 1) MITRU ANTONICA, LIPSĂ CNP | A1 |

C. Partea III. SARCINI .

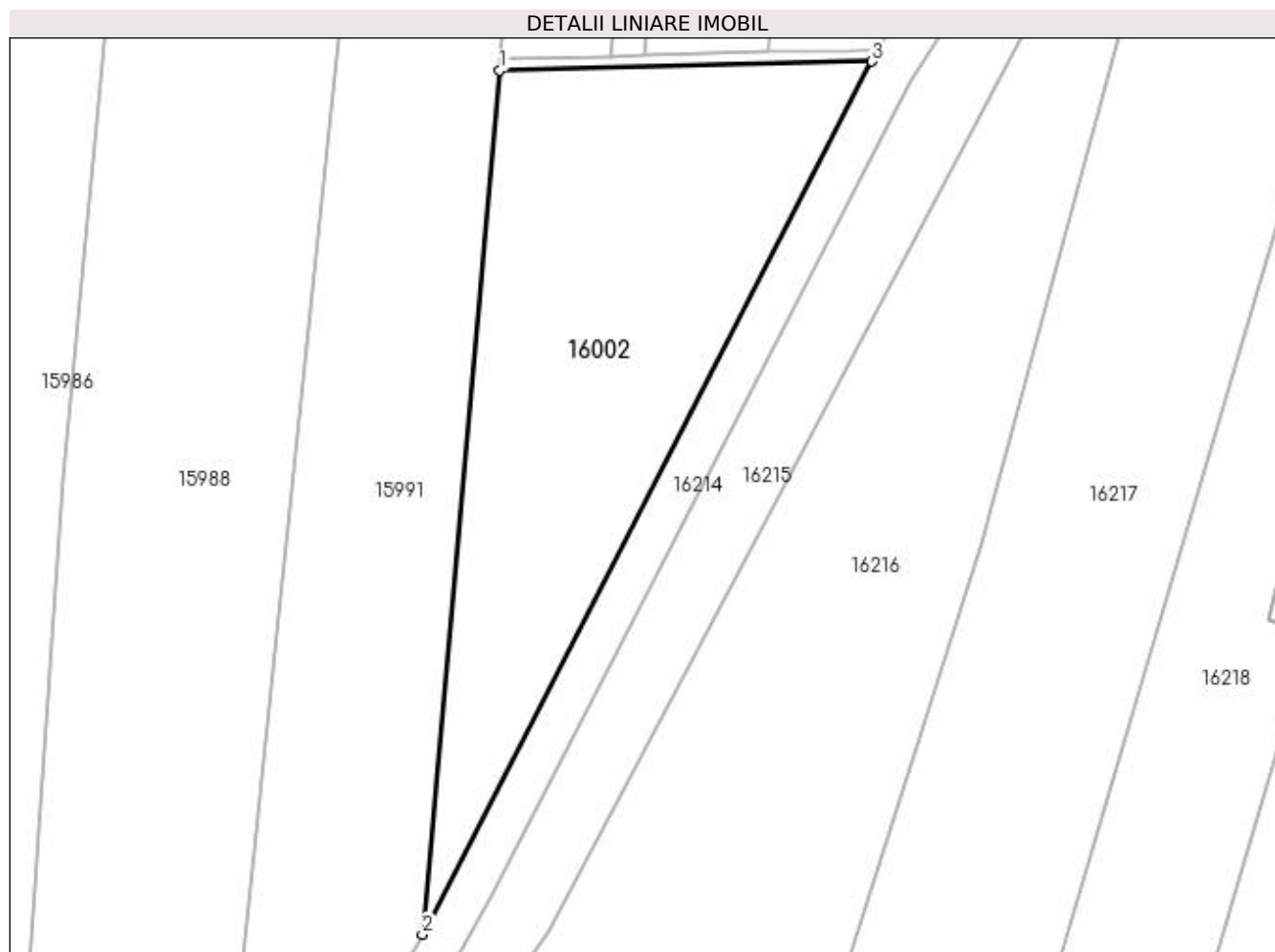
| Inscrieri privind dezmembramintele dreptului de proprietate, drepturi reale de garanție și sarcini | Referințe |
|--|-----------|
| NU SUNT | |

Anexa Nr. 1 La Partea I

Teren

| | | |
|--------------|-----------------|------------------------|
| Nr cadastral | Suprafața (mp)* | Observații / Referințe |
| | 1.372 | |

* Suprafața este determinată în planul de proiecție Stereo 70.



Date referitoare la teren

| Crt | Categorie folosință | Intravilan | Suprafața (mp) | Tarla | Parcelă | Nr. topo | Observații / Referințe |
|-----|---------------------|------------|----------------|-------|---------|----------|------------------------|
| 1 | vie | NU | 520 | 96/2 | 26 | - | |
| 2 | arabil | NU | 852 | 96/2 | 27 | - | |

Lungime Segmente

1) Valorile lungimilor segmentelor sunt obținute din proiecție în plan.

| Punct început | X / Y | Punct sfârșit | X / Y | Lungime segment (** (m) |
|---------------|----------------------------|---------------|----------------------------|-------------------------|
| 1 | 420.554,395 298.168,772 | 2 | 420.547,256 298.088,901 | 80.189 |
| 2 | 420.547,256 298.088,901 | 3 | 420.588,813 298.169,587 | 90.759 |
| 3 | 420.588,813 298.169,587 | 1 | 420.554,395 298.168,772 | 34.428 |

** Lungimile segmentelor sunt determinate în planul de proiecție Stereo 70 și sunt rotunjite la 1 milimetru.

*** Distanța dintre puncte este formată din segmente cumulate ce sunt mai mici decât valoarea 1 milimetru.

**DATE DESPRE IMOBILUL NR. 16003**

Oficiul de Cadastru și Publicitate Imobiliară DOLJ
Biroul de Cadastru și Publicitate Imobiliară Craiova

A. Partea I. Descrierea imobilului

TEREN Intravilan

Adresa: Loc. Leu, Jud. Dolj, T96/1

| Nr. Crt | Nr cadastral Nr. topografic | Suprafața* (mp) | Observații / Referințe |
|---------|-----------------------------|-----------------|---|
| A1 | | 169 | Sector cadastral:13 Teren neimprejmuit; |

B. Partea II. Proprietari și acte

| Inscrieri privitoare la dreptul de proprietate și alte drepturi reale | | Referințe |
|--|--|-----------|
| / | | |
| Act Normativ nr. LEGEA 7, din 13/03/1996 emis de PARLAMENTUL ROMANIEI; | | |
| B1 | Inscrierea provizorie, drept de PROPRIETATE, dobandit prin Lege, cota actuala 1/1, cota initiala 1/1 1) NEIDENTIFICAT NEIDENTIFICAT | A1 |

C. Partea III. SARCINI .

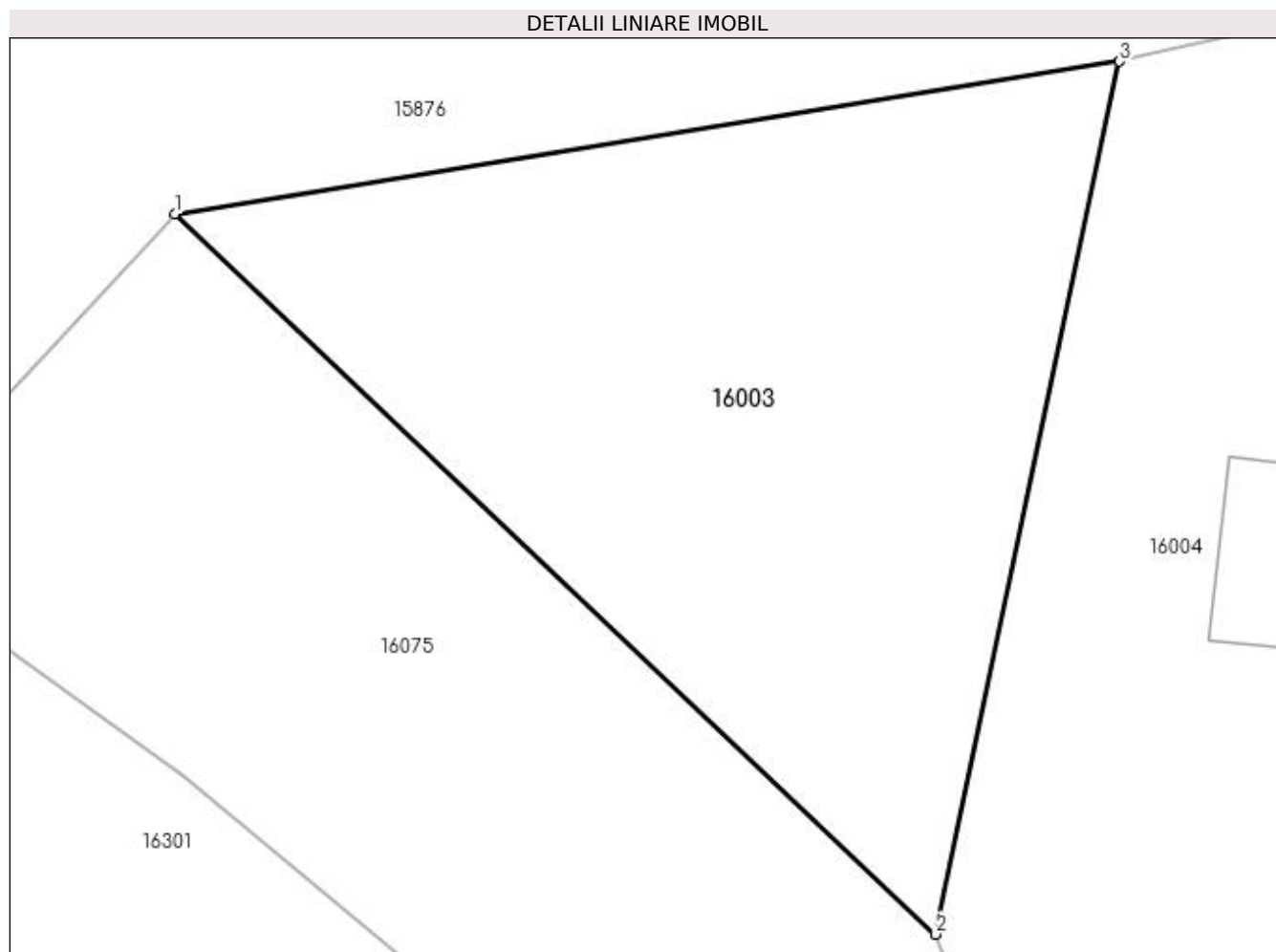
| Inscrieri privind dezmembramintele dreptului de proprietate, drepturi reale de garanție și sarcini | Referințe |
|--|-----------|
| NU SUNT | |

Anexa Nr. 1 La Partea I

Teren

| Nr cadastral | Suprafața (mp)* | Observații / Referințe |
|--------------|-----------------|------------------------|
| | 169 | |

* Suprafața este determinată în planul de proiecție Stereo 70.



Date referitoare la teren

| Crt | Categorie folosință | Intravilan | Suprafața (mp) | Tarla | Parcelă | Nr. topo | Observații / Referințe |
|-----|---------------------|------------|----------------|-------|---------|----------|------------------------|
| 1 | nedeterminata | DA | 169 | 96/1 | - | - | |

Lungime Segmente

1) Valorile lungimilor segmentelor sunt obținute din proiecție în plan.

| Punct început | X / Y | Punct sfârșit | X / Y | Lungime segment (** (m) |
|---------------|----------------------------|---------------|----------------------------|-------------------------|
| 1 | 420.874,916 298.838,057 | 2 | 420.890,614 298.823,209 | 21.607 |
| 2 | 420.890,614 298.823,209 | 3 | 420.894,401 298.841,206 | 18.391 |
| 3 | 420.894,401 298.841,206 | 1 | 420.874,916 298.838,057 | 19.737 |

** Lungimile segmentelor sunt determinate în planul de proiecție Stereo 70 și sunt rotunjite la 1 milimetru.

*** Distanța dintre puncte este formată din segmente cumulate ce sunt mai mici decât valoarea 1 milimetru.

**DATE DESPRE IMOBILUL NR. 16004**

Oficiul de Cadastru și Publicitate Imobiliară DOLJ
Biroul de Cadastru și Publicitate Imobiliară Craiova

A. Partea I. Descrierea imobilului

TEREN Intravilan

Adresa: Loc. Leu, Str Uscatoriei, Nr. 734, Jud. Dolj, T96/1, P101

| Nr. Crt | Nr cadastral Nr. topografic | Suprafața* (mp) | Observații / Referințe |
|---------|-----------------------------|--------------------------------|---------------------------------------|
| A1 | 32139 | Din acte: 814 Masurata: 826 | Sector cadastral:13 Teren imprejmuit; |

Construcții

| Crt | Nr cadastral Nr. topografic | Adresa | Observații / Referințe |
|------|-----------------------------|---|---|
| A1.1 | | Loc. Leu, Str Uscatoriei, Nr. 734, Jud. Dolj, FOSTA TARLA 96/1, PARCELA 101 | Nr. niveluri:2; S. construita la sol:114 mp; C1- LOCUINTA |
| A1.2 | | Loc. Leu, Str Uscatoriei, Jud. Dolj | Nr. niveluri:1; S. construita la sol:13 mp; CONSTRUCTIE ANEXA |

B. Partea II. Proprietari și acte

| Inscrieri privitoare la dreptul de proprietate și alte drepturi reale | | Referințe |
|--|---|-----------|
| 64040 / 05/06/2015 | | |
| Act Notarial nr. ACT DE PARTAJ VOLUNTAR AUT NR 64, din 20/08/2015 emis de NP FURTUNA SIMONA, (CM NR 10/20.08.2015, CM NR 70/12.12.2005 NP FURTUNA SIMONA, TDP NR 3300/08.06.2005, SENTINTA CIVILA NR 6085/28.04.2014 JUDECATORIA CRAIOVA DOSAR NR 5056/215/2013, ADEVERINTA NR 3361/7.05.2015 PRIMARIA LEU); | | |
| B1 | Intabulare, drept de PROPRIETATE, dobandit prin lesire Din Indiviziune, cota actuala 1/1, cota initiala 1/1 1) NICOLAESCU ANTONICA <i>OBSERVATII: DEFUNCT GRUIA FLOREA, GRUIA DINA</i> | A1, A1.1 |
| / | | |
| Act Normativ nr. LEGEA 7, din 13/03/1996 emis de GUVERNUL ROMANIEI; | | |
| B2 | Intabulare, drept de PROPRIETATE, dobandit prin Lege, cota actuala 1/1, cota initiala 1/1 1) NICOLAESCU ANTONICA | A1.2 |

C. Partea III. SARCINI .

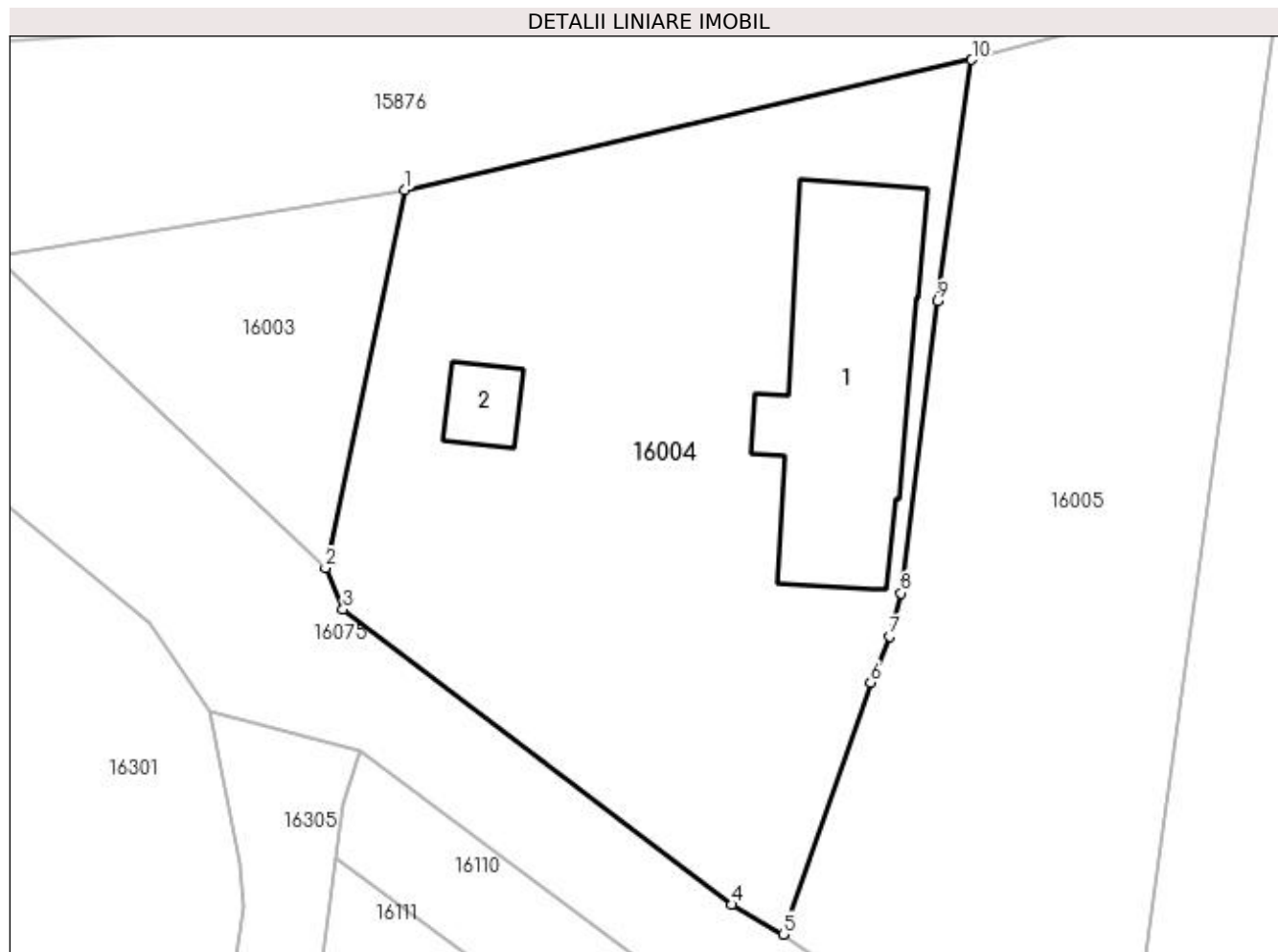
| Inscrieri privind dezmembramintele dreptului de proprietate, drepturi reale de garanție și sarcini | Referințe |
|--|-----------|
| NU SUNT | |

Anexa Nr. 1 La Partea I

Teren

| Nr cadastral | Suprafața (mp)* | Observații / Referințe |
|--------------|--------------------------------|------------------------|
| 32139 | Din acte: 814 Masurata: 826 | |

* Suprafața este determinată în planul de proiecție Stereo 70.



Date referitoare la teren

| Crt | Categorie folosință | Intra vilan | Suprafața (mp) | Tarla | Parcelă | Nr. topo | Observații / Referințe |
|-----|---------------------|-------------|----------------|-------|---------|----------|--|
| 1 | curți construcții | DA | 826 | 96/1 | 101 | - | imobil inregistrat in planul cadastral fara localizare certa datorita lipsei planului parcelar |

Date referitoare la construcții

| Crt | Număr | Destinație construcție | Supraf. (mp) | Situație juridică | Observații / Referințe |
|------|-------|-------------------------|--------------|-------------------|---|
| A1.1 | | construcții de locuințe | 114 | Cu acte | Nr. niveluri:2; S. construita la sol:114 mp; C1-LOCUINTA |
| A1.2 | | construcții anexa | 13 | Cu acte | Nr. niveluri:1; S. construita la sol:13 mp; CONSTRUCTIE ANEXA |

Lungime Segmente

1) Valorile lungimilor segmentelor sunt obținute din proiecție în plan.

| Punct început | X / Y | Punct sfârșit | X / Y | Lungime segment (** (m) |
|---------------|----------------------------|---------------|----------------------------|-------------------------|
| 1 | 420.894,401 298.841,206 | 2 | 420.890,614 298.823,209 | 18.391 |
| 2 | 420.890,614 298.823,209 | 3 | 420.891,449 298.821,233 | 2.145 |

| Punct început | X / Y | Punct sfârșit | X / Y | Lungime segment (** (m) |
|---------------|----------------------------|---------------|----------------------------|-------------------------|
| 3 | 420.891,449 298.821,233 | 4 | 420.909,966 298.807,169 | 23.252 |
| 4 | 420.909,966 298.807,169 | 5 | 420.912,429 298.805,751 | 2.842 |
| 5 | 420.912,429 298.805,751 | 6 | 420.916,594 298.817,754 | 12.705 |
| 6 | 420.916,594 298.817,754 | 7 | 420.917,502 298.819,939 | 2.366 |
| 7 | 420.917,502 298.819,939 | 8 | 420.918,038 298.822,008 | 2.137 |
| 8 | 420.918,038 298.822,008 | 9 | 420.919,781 298.835,915 | 14.016 |
| 9 | 420.919,781 298.835,915 | 10 | 420.921,414 298.847,414 | 11.614 |
| 10 | 420.921,414 298.847,414 | 1 | 420.894,401 298.841,206 | 27.717 |

** Lungimile segmentelor sunt determinate în planul de proiecție Stereo 70 și sunt rotunjite la 1 milimetru.

*** Distanța dintre puncte este formată din segmente cumulate ce sunt mai mici decât valoarea 1 milimetru.

**DATE DESPRE IMOBILUL NR. 16005**

Oficiul de Cadastru și Publicitate Imobiliară DOLJ
Biroul de Cadastru și Publicitate Imobiliară Craiova

A. Partea I. Descrierea imobilului

TEREN Intravilan

Adresa: Loc. Leu, Jud. Dolj, T96/1, P102

| Nr. Crt | Nr cadastral Nr. topografic | Suprafața* (mp) | Observații / Referințe |
|---------|-----------------------------|--------------------------------|--|
| A1 | | Din acte: 876 Masurata: 735 | Sector cadastral:13 Teren neimprejmit; |

B. Partea II. Proprietari și acte

| Inscrieri privitoare la dreptul de proprietate și alte drepturi reale | | Referințe |
|--|--|-----------|
| / | | |
| Act Notarial nr. APV NR.1193, din 23/07/2020 emis de NP STEFANESCU FLORIANA; | | |
| B1 | Intabulare, drept de PROPRIETATE, dobandit prin lesire Din Indiviziune, cota actuala 1/1, cota initiala 1/1 1) MITRACHE MARIA | A1 |

C. Partea III. SARCINI .

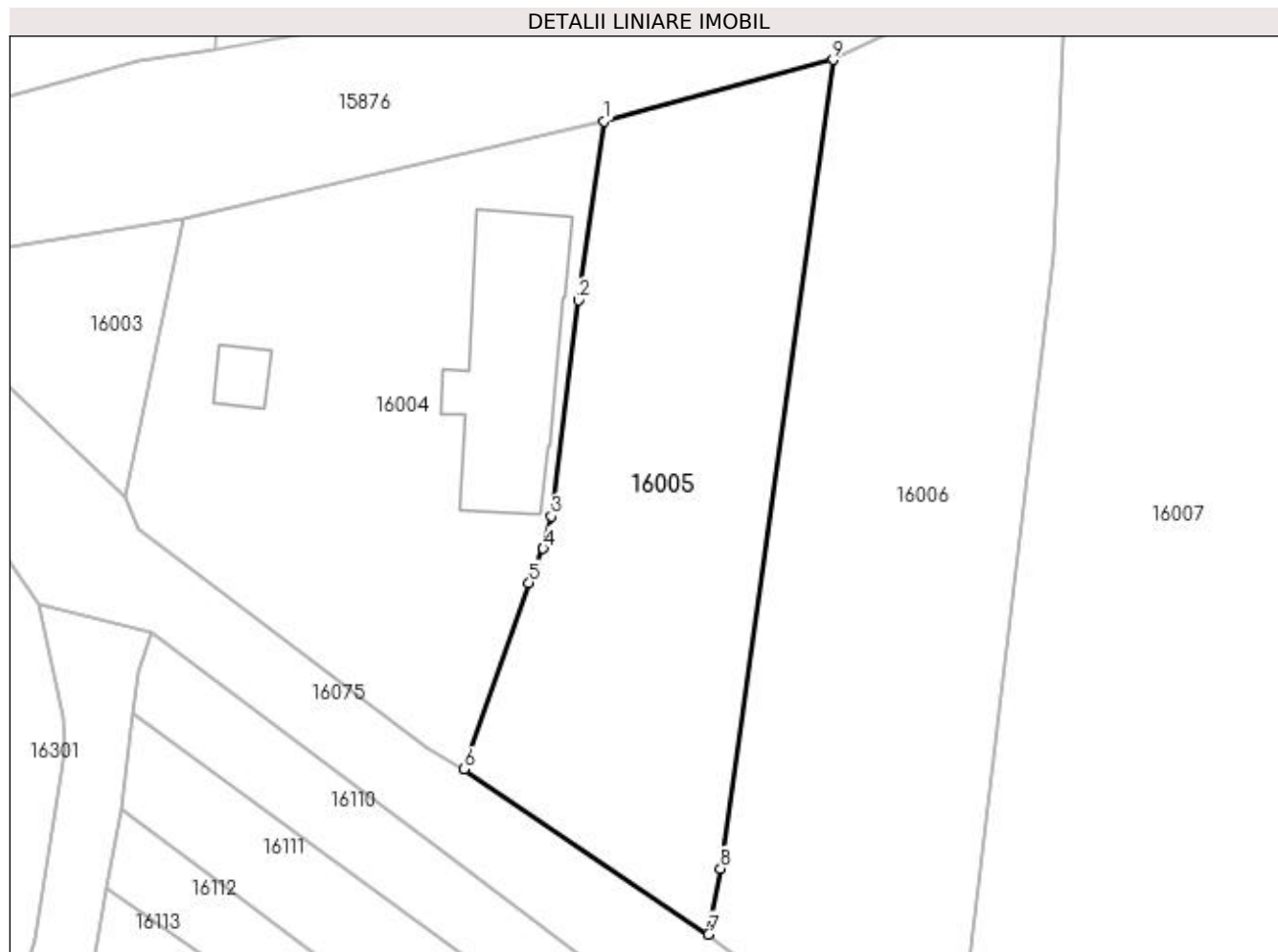
| Inscrieri privind dezmembramintele dreptului de proprietate, drepturi reale de garanție și sarcini | Referințe |
|--|-----------|
| NU SUNT | |

Anexa Nr. 1 La Partea I

Teren

| Nr cadastral | Suprafața (mp)* | Observații / Referințe |
|--------------|--------------------------------|------------------------|
| | Din acte: 876 Masurata: 735 | |

* Suprafața este determinată în planul de proiecție Stereo 70.



Date referitoare la teren

| Crt | Categorie folosință | Intra vilan | Suprafața (mp) | Tarla | Parcelă | Nr. topo | Observații / Referințe |
|-----|---------------------|-------------|----------------|-------|---------|----------|------------------------|
| 1 | arabil | DA | 735 | 96/1 | 102 | - | |

Lungime Segmente

1) Valorile lungimilor segmentelor sunt obținute din proiecție în plan.

| Punct început | X / Y | Punct sfârșit | X / Y | Lungime segment (** (m) |
|---------------|----------------------------|---------------|----------------------------|-------------------------|
| 1 | 420.921,414 298.847,414 | 2 | 420.919,781 298.835,915 | 11.614 |
| 2 | 420.919,781 298.835,915 | 3 | 420.918,038 298.822,008 | 14.016 |
| 3 | 420.918,038 298.822,008 | 4 | 420.917,502 298.819,939 | 2.137 |
| 4 | 420.917,502 298.819,939 | 5 | 420.916,594 298.817,754 | 2.366 |
| 5 | 420.916,594 298.817,754 | 6 | 420.912,429 298.805,751 | 12.705 |

| Punct început | X / Y | Punct sfârșit | X / Y | Lungime segment (** (m) |
|---------------|----------------------------|---------------|----------------------------|-------------------------|
| 6 | 420.912,429 298.805,751 | 7 | 420.928,133 298.795,133 | 18.957 |
| 7 | 420.928,133 298.795,133 | 8 | 420.928,918 298.799,358 | 4.297 |
| 8 | 420.928,918 298.799,358 | 9 | 420.936,13 298.851,381 | 52.521 |
| 9 | 420.936,13 298.851,381 | 1 | 420.921,414 298.847,414 | 15.241 |

** Lungimile segmentelor sunt determinate în planul de proiecție Stereo 70 și sunt rotunjite la 1 milimetru.

*** Distanța dintre puncte este formată din segmente cumulate ce sunt mai mici decât valoarea 1 milimetru.

**DATE DESPRE IMOBILUL NR. 16006**

Oficiul de Cadastru și Publicitate Imobiliară DOLJ
Biroul de Cadastru și Publicitate Imobiliară Craiova

A. Partea I. Descrierea imobilului

TEREN Intravilan

Adresa: Loc. Leu, Jud. Dolj, T96/1, P103

| Nr. Crt | Nr cadastral Nr. topografic | Suprafața* (mp) | Observații / Referințe |
|---------|--------------------------------|------------------------------------|--|
| A1 | | Din acte: 1.229 Masurata: 1.063 | Sector cadastral:13 Teren neimprejmit; |

B. Partea II. Proprietari și acte

| Inscrieri privitoare la dreptul de proprietate și alte drepturi reale | | Referințe |
|---|---|-----------|
| / | | |
| Act Administrativ nr. TDP 3299, din 08/06/2005 emis de CONSILIUL JUDETEAN DOLJ; | | |
| B1 | Intabulare, drept de PROPRIETATE, dobandit prin Reconstituire, cota actuala 1/1, cota initiala 1/1 1) MACARAU AURELIA, LIPSĂ CNP 2) CALINESCU FANE, LIPSĂ CNP 3) CALINESCU GRIGORE, LIPSĂ CNP 4) CALINESCU MIHAELA, LIPSĂ CNP 5) CALINESCU AURA, LIPSĂ CNP | A1 |

C. Partea III. SARCINI .

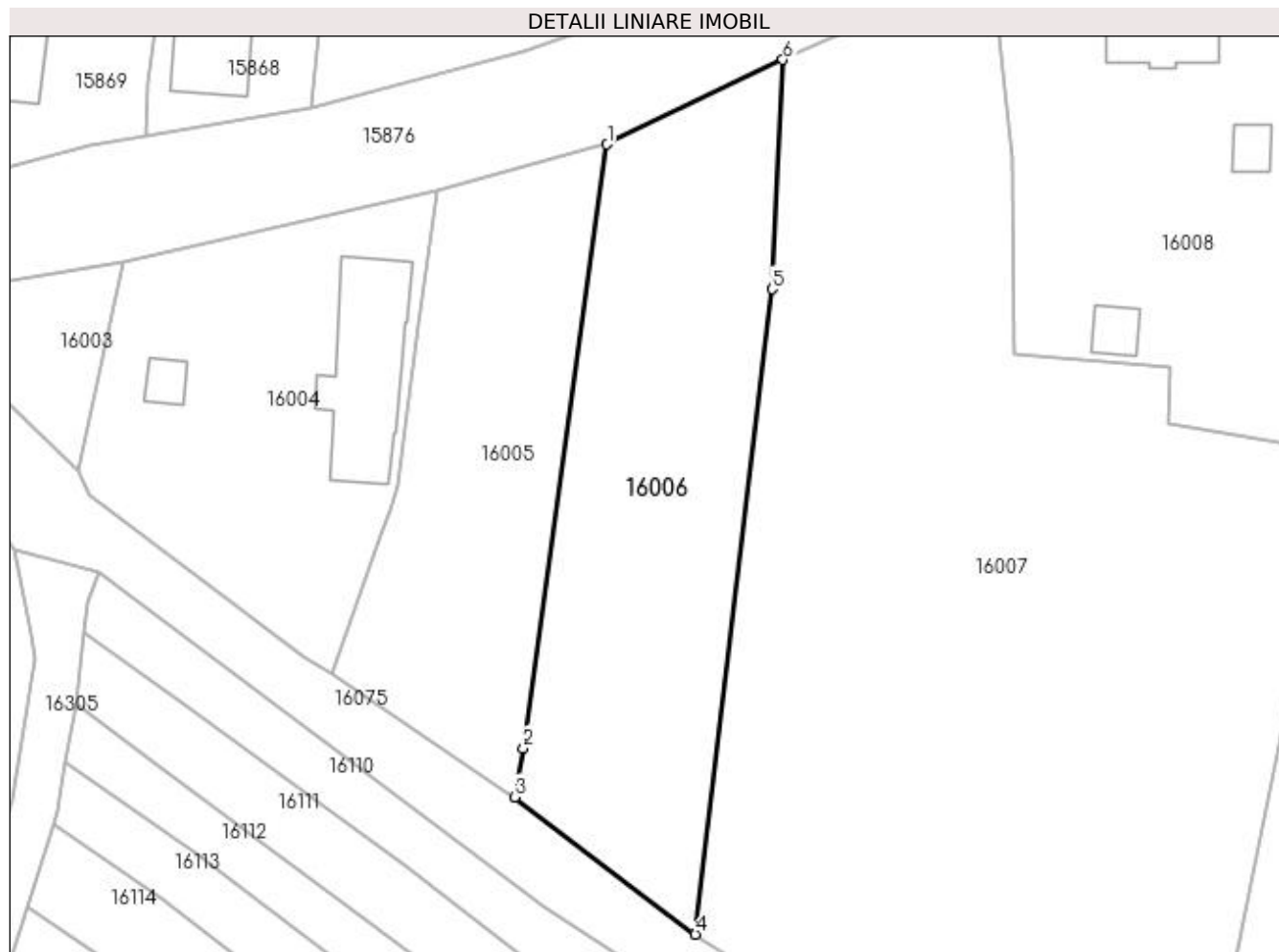
| Inscrieri privind dezmembramintele dreptului de proprietate, drepturi reale de garanție și sarcini | Referințe |
|--|-----------|
| NU SUNT | |

Anexa Nr. 1 La Partea I

Teren

| | | |
|--------------|------------------------------------|------------------------|
| Nr cadastral | Suprafața (mp)* | Observații / Referințe |
| | Din acte: 1.229 Masurata: 1.063 | |

* Suprafața este determinată în planul de proiecție Stereo 70.



Date referitoare la teren

| Crt | Categorie folosință | Intra vilan | Suprafața (mp) | Tarla | Parcelă | Nr. topo | Observații / Referințe |
|-----|---------------------|-------------|----------------|-------|---------|----------|------------------------|
| 1 | arabil | DA | 1.063 | 96/1 | 103 | - | |

Lungime Segmente

1) Valorile lungimilor segmentelor sunt obținute din proiecție în plan.

| Punct început | X / Y | Punct sfârșit | X / Y | Lungime segment (** (m) |
|---------------|----------------------------|---------------|----------------------------|-------------------------|
| 1 | 420.936,13 298.851,381 | 2 | 420.928,918 298.799,358 | 52.521 |
| 2 | 420.928,918 298.799,358 | 3 | 420.928,133 298.795,133 | 4.297 |
| 3 | 420.928,133 298.795,133 | 4 | 420.943,732 298.783,321 | 19.566 |
| 4 | 420.943,732 298.783,321 | 5 | 420.950,343 298.838,915 | 55.985 |
| 5 | 420.950,343 298.838,915 | 6 | 420.951,271 298.858,679 | 19.786 |

| Punct început | X / Y | Punct sfârșit | X / Y | Lungime segment (** (m) |
|---------------|----------------------------|---------------|---------------------------|-------------------------|
| 6 | 420.951,271 298.858,679 | 1 | 420.936,13 298.851,381 | 16.808 |

** Lungimile segmentelor sunt determinate în planul de proiecție Stereo 70 și sunt rotunjite la 1 milimetru.

*** Distanța dintre puncte este formată din segmente cumulate ce sunt mai mici decât valoarea 1 milimetru.

**DATE DESPRE IMOBILUL NR. 16007**

Oficiul de Cadastru și Publicitate Imobiliară DOLJ
Biroul de Cadastru și Publicitate Imobiliară Craiova

A. Partea I. Descrierea imobilului

TEREN Intravilan

Adresa: Loc. Leu, Jud. Dolj, T96/1, P104/1

| Nr. Crt | Nr cadastral Nr. topografic | Suprafața* (mp) | Observații / Referințe |
|---------|-----------------------------|------------------------------------|---|
| A1 | | Din acte: 3.750 Masurata: 3.534 | Sector cadastral:13 Teren neimprejmuit; |

B. Partea II. Proprietari și acte

| Inscrieri privitoare la dreptul de proprietate și alte drepturi reale | | Referințe |
|---|---|-----------|
| / | | |
| Act Administrativ nr. TDP 2255, din 30/07/2003 emis de CONSILIUL JUDETEAN DOLJ; | | |
| B1 | Intabulare, drept de PROPRIETATE, dobandit prin Reconstituire, cota actuala 1/1, cota initiala 1/1 1) CĂLINESCU IOANA, LIPSĂ CNP | A1 |

C. Partea III. SARCINI .

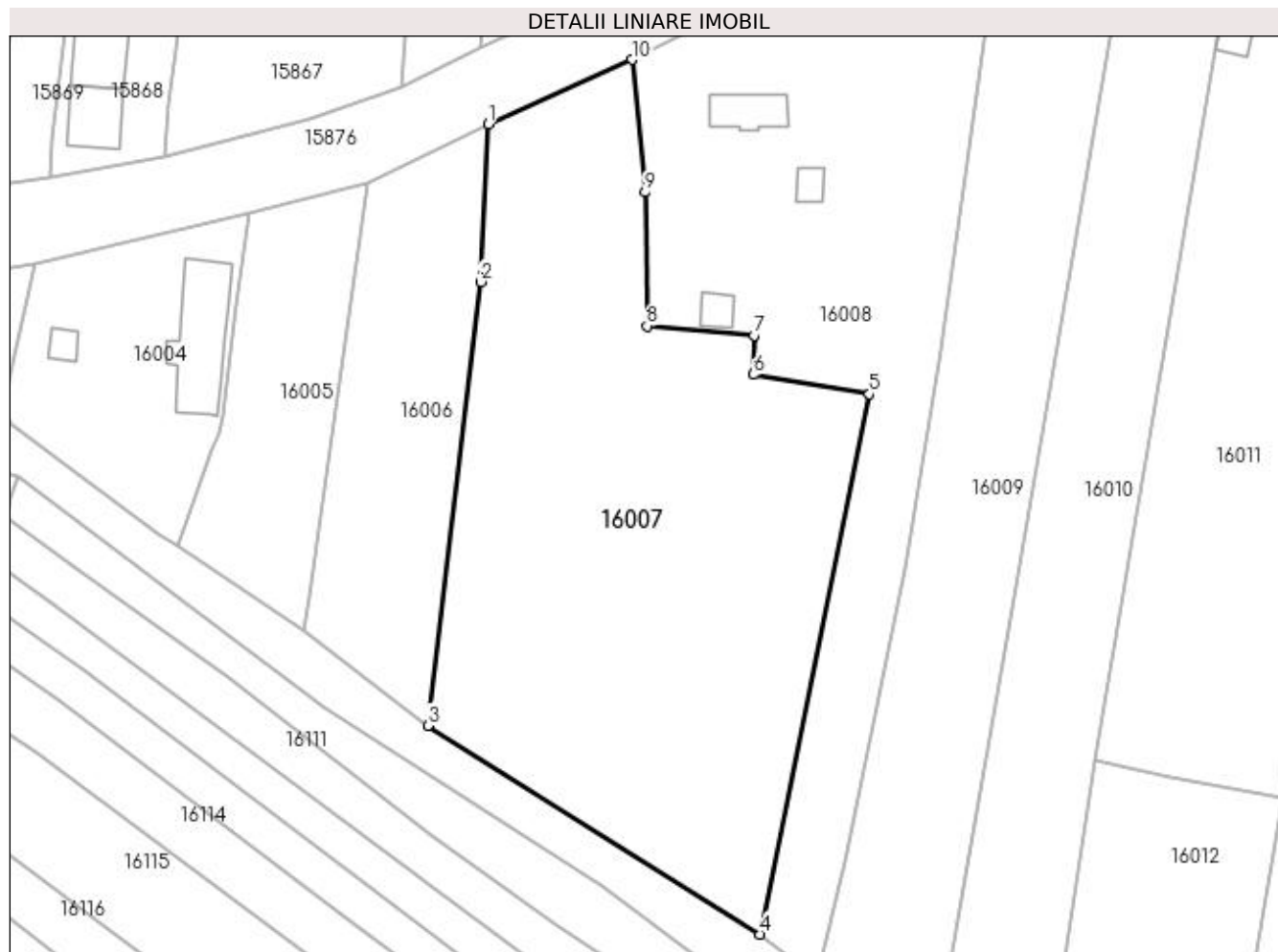
| Inscrieri privind dezmembramintele dreptului de proprietate, drepturi reale de garanție și sarcini | Referințe |
|--|-----------|
| NU SUNT | |

Anexa Nr. 1 La Partea I

Teren

| | | |
|--------------|------------------------------------|------------------------|
| Nr cadastral | Suprafața (mp)* | Observații / Referințe |
| | Din acte: 3.750 Masurata: 3.534 | |

* Suprafața este determinată în planul de proiecție Stereo 70.



Date referitoare la teren

| Crt | Categorie folosință | Intra vilan | Suprafața (mp) | Tarla | Parcelă | Nr. topo | Observații / Referințe |
|-----|---------------------|-------------|----------------|-------|---------|----------|------------------------|
| 1 | arabil | DA | 3.534 | 96/1 | 104/1 | - | |

Lungime Segmente

1) Valorile lungimilor segmentelor sunt obținute din proiecție în plan.

| Punct început | X / Y | Punct sfârșit | X / Y | Lungime segment (** (m) |
|---------------|----------------------------|---------------|----------------------------|-------------------------|
| 1 | 420.951,271 298.858,679 | 2 | 420.950,343 298.838,915 | 19.786 |
| 2 | 420.950,343 298.838,915 | 3 | 420.943,732 298.783,321 | 55.985 |
| 3 | 420.943,732 298.783,321 | 4 | 420.985,341 298.757,17 | 49.145 |
| 4 | 420.985,341 298.757,17 | 5 | 420.999,055 298.824,842 | 69.048 |
| 5 | 420.999,055 298.824,842 | 6 | 420.984,52 298.827,277 | 14.737 |

| Punct început | X / Y | Punct sfârșit | X / Y | Lungime segment (** (m) |
|---------------|----------------------------|---------------|----------------------------|-------------------------|
| 6 | 420.984,52 298.827,277 | 7 | 420.984,608 298.832,204 | 4.928 |
| 7 | 420.984,608 298.832,204 | 8 | 420.971,186 298.833,371 | 13.473 |
| 8 | 420.971,186 298.833,371 | 9 | 420.970,972 298.850,139 | 16.769 |
| 9 | 420.970,972 298.850,139 | 10 | 420.969,314 298.866,73 | 16.674 |
| 10 | 420.969,314 298.866,73 | 1 | 420.951,271 298.858,679 | 19.758 |

** Lungimile segmentelor sunt determinate în planul de proiecție Stereo 70 și sunt rotunjite la 1 milimetru.

*** Distanța dintre puncte este formată din segmente cumulate ce sunt mai mici decât valoarea 1 milimetru.

**DATE DESPRE IMOBILUL NR. 16008**

Oficiul de Cadastru și Publicitate Imobiliară DOLJ
Biroul de Cadastru și Publicitate Imobiliară Craiova

A. Partea I. Descrierea imobilului

TEREN Intravilan

Adresa: Loc. Leu, Nr. 738, Jud. Dolj, T96/1, P105, 105/1

| Nr. Crt | Nr cadastral Nr. topografic | Suprafața* (mp) | Observații / Referințe |
|---------|-----------------------------|-----------------|--|
| A1 | | 2.661 | Sector cadastral:13 Teren neimprejmut; |

Construcții

| Crt | Nr cadastral Nr. topografic | Adresa | Observații / Referințe |
|------|-----------------------------|---------------------|--|
| A1.1 | | Loc. Leu, Jud. Dolj | Nr. niveluri:1; S. construita la sol:40 mp; CASA DE LOCUIT DIN CARAMIDA,ACOPERITA CU TIGLA |
| A1.2 | | Loc. Leu, Jud. Dolj | Nr. niveluri:1; S. construita la sol:13 mp; CONSTRUCTIE ANEXA |
| A1.3 | | Loc. Leu, Jud. Dolj | Nr. niveluri:1; S. construita la sol:16 mp; CONSTRUCTIE ANEXA |

B. Partea II. Proprietari și acte

| Inscrieri privitoare la dreptul de proprietate și alte drepturi reale | | Referințe |
|---|--|------------------|
| / | | |
| Act Administrativ nr. TDP 3528, din 01/08/2006 emis de CONSILIUL JUDETEAN DOLJ; | | |
| B1 | Intabulare, drept de PROPRIETATE, dobandit prin Reconstituire, cota actuala 1/1, cota initiala 1/1 1) ALINCESCHI ION, LIPSĂ CNP | A1 |
| Act Normativ nr. LEGEA 7, din 13/03/1996 emis de GUVERNUL ROMANIEI; | | |
| B2 | Intabulare, drept de PROPRIETATE, dobandit prin Lege, cota actuala 1/1, cota initiala 1/1 1) ALINCESCHI ION, LIPSĂ CNP | A1.1, A1.2, A1.3 |

C. Partea III. SARCINI .

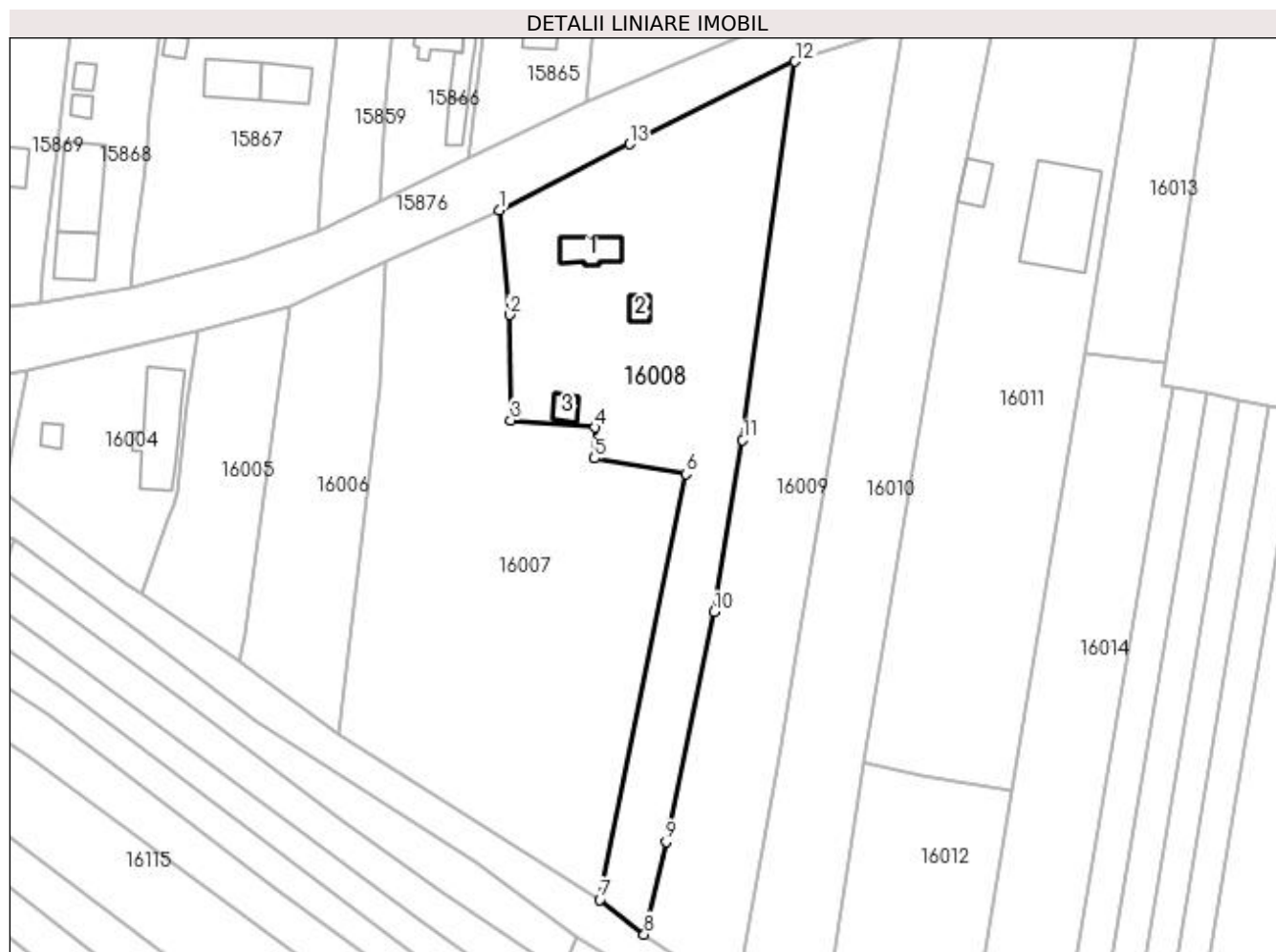
| Inscrieri privind dezmembramintele dreptului de proprietate, drepturi reale de garanție și sarcini | Referințe |
|--|-----------|
| NU SUNT | |

Anexa Nr. 1 La Partea I

Teren

| Nr cadastral | Suprafața (mp)* | Observații / Referințe |
|--------------|-----------------|------------------------|
| | 2.661 | |

* Suprafața este determinată în planul de proiecție Stereo 70.



Date referitoare la teren

| Crt | Categorie folosință | Intra vilan | Suprafața (mp) | Tarla | Parcelă | Nr. topo | Observații / Referințe |
|-----|---------------------|-------------|----------------|-------|---------|----------|------------------------|
| 1 | curți constructii | DA | 1.034 | 96/1 | 105 | - | |
| 2 | arabil | DA | 1.627 | 96/1 | 105/1 | - | |

Date referitoare la construcții

| Crt | Număr | Destinație construcție | Supraf. (mp) | Situație juridică | Observații / Referințe |
|------|-------|-------------------------|--------------|-------------------|--|
| A1.1 | | construcții de locuințe | 40 | Cu acte | Nr. niveluri:1; S. construita la sol:40 mp; CASA DE LOCUIT DIN CARAMIDA,ACOPERITA CU TIGLA |
| A1.2 | | construcții anexa | 13 | Cu acte | Nr. niveluri:1; S. construita la sol:13 mp; CONSTRUCTIE ANEXA |
| A1.3 | | construcții anexa | 16 | Cu acte | Nr. niveluri:1; S. construita la sol:16 mp; CONSTRUCTIE ANEXA |

Lungime Segmente

1) Valorile lungimilor segmentelor sunt obținute din proiecție în plan.

| Punct început | X / Y | Punct sfârșit | X / Y | Lungime segment (** (m) |
|---------------|---------------------------|---------------|----------------------------|-------------------------|
| 1 | 420.969,314 298.866,73 | 2 | 420.970,972 298.850,139 | 16.674 |

| Punct început | X / Y | Punct sfârşit | X / Y | Lungime segment (** (m) |
|---------------|----------------------------|---------------|----------------------------|-------------------------|
| 2 | 420.970,972 298.850,139 | 3 | 420.971,186 298.833,371 | 16.769 |
| 3 | 420.971,186 298.833,371 | 4 | 420.984,608 298.832,204 | 13.473 |
| 4 | 420.984,608 298.832,204 | 5 | 420.984,52 298.827,277 | 4.928 |
| 5 | 420.984,52 298.827,277 | 6 | 420.999,055 298.824,842 | 14.737 |
| 6 | 420.999,055 298.824,842 | 7 | 420.985,341 298.757,17 | 69.048 |
| 7 | 420.985,341 298.757,17 | 8 | 420.992,411 298.751,632 | 8.981 |
| 8 | 420.992,411 298.751,632 | 9 | 420.995,9 298.766,343 | 15.119 |
| 9 | 420.995,9 298.766,343 | 10 | 421.003,496 298.802,894 | 37.332 |
| 10 | 421.003,496 298.802,894 | 11 | 421.008,069 298.830,205 | 27.691 |
| 11 | 421.008,069 298.830,205 | 12 | 421.016,432 298.890,39 | 60.763 |
| 12 | 421.016,432 298.890,39 | 13 | 420.990,066 298.877,264 | 29.453 |
| 13 | 420.990,066 298.877,264 | 1 | 420.969,314 298.866,73 | 23.273 |

** Lungimile segmentelor sunt determinate în planul de proiecție Stereo 70 și sunt rotunjite la 1 milimetru.

*** Distanța dintre puncte este formată din segmente cumulate ce sunt mai mici decât valoarea 1 milimetru.

**DATE DESPRE IMOBILUL NR. 16009**

Oficiul de Cadastru și Publicitate Imobiliară DOLJ
Biroul de Cadastru și Publicitate Imobiliară Craiova

A. Partea I. Descrierea imobilului

TEREN Intravilan

Adresa: Loc. Leu, Jud. Dolj, T96/1, P106/2

| Nr. Crt | Nr cadastral Nr. topografic | Suprafața* (mp) | Observații / Referințe |
|---------|-----------------------------|------------------------------------|--|
| A1 | | Din acte: 2.763 Masurata: 2.217 | Sector cadastral:13 Teren neimprejmut; |

B. Partea II. Proprietari și acte

| Inscrieri privitoare la dreptul de proprietate și alte drepturi reale | Referințe |
|---|-----------|
| / | |
| Act Notarial nr. APV 1112, din 15/06/2011 emis de NP LAURA DIACONU; | |
| B1 | A1 |
| Intabulare, drept de PROPRIETATE, dobandit prin lesire Din Indiviziune, cota actuala 1/1, cota initiala 1/1 1) CALINESCU ELIANA DEFUNCT:Da | |

C. Partea III. SARCINI .

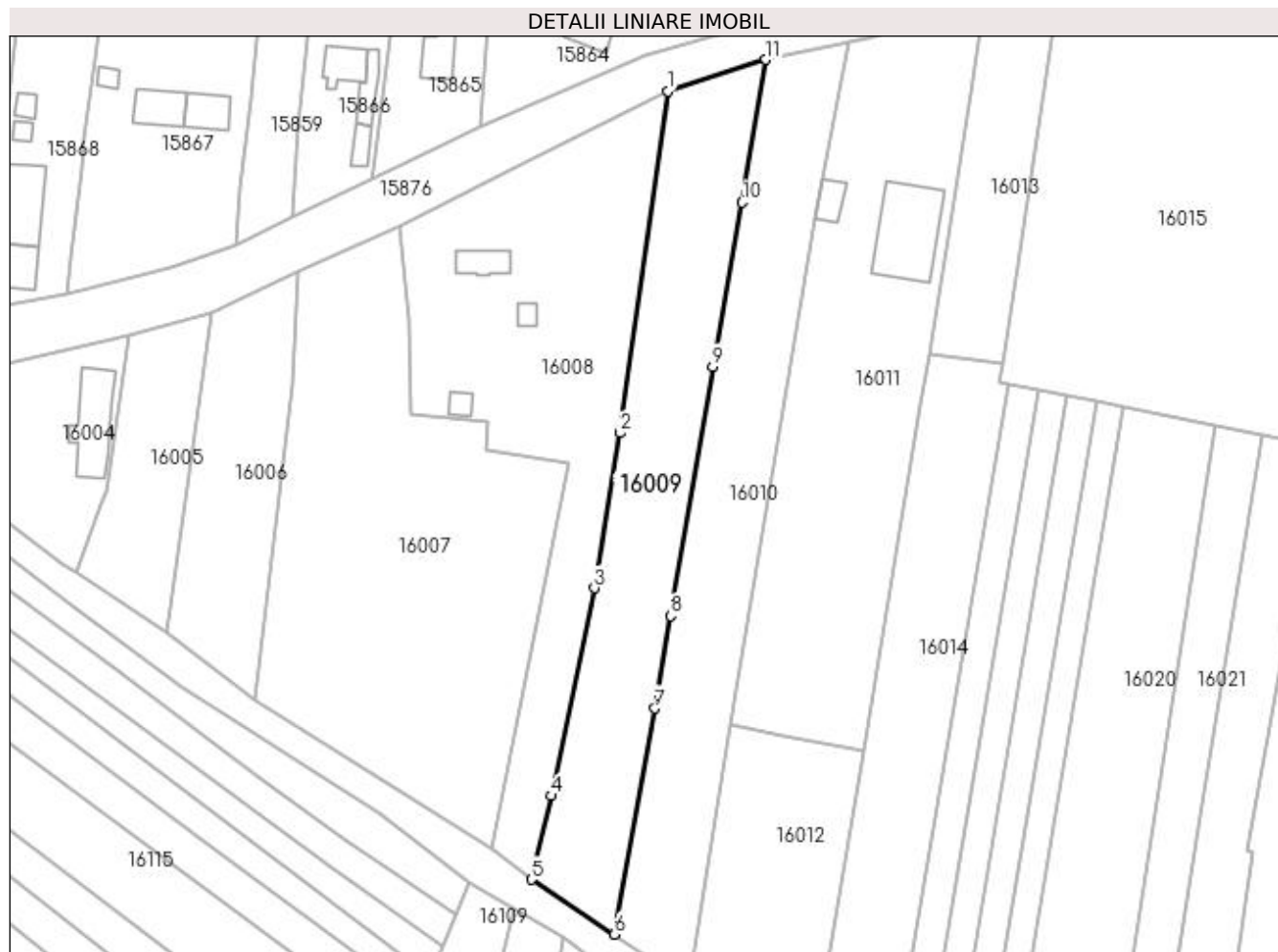
| Inscrieri privind dezmembramintele dreptului de proprietate, drepturi reale de garanție și sarcini | Referințe |
|--|-----------|
| NU SUNT | |

Anexa Nr. 1 La Partea I

Teren

| | | |
|--------------|-----------------|------------------------|
| Nr cadastral | Suprafața (mp)* | Observații / Referințe |
| | Din acte: 2.763 | |
| | Masurata: 2.217 | |

* Suprafața este determinată în planul de proiecție Stereo 70.



Date referitoare la teren

| Crt | Categorie folosință | Intra vilan | Suprafața (mp) | Tarla | Parcelă | Nr. topo | Observații / Referințe |
|-----|---------------------|-------------|----------------|-------|---------|----------|------------------------|
| 1 | arabil | DA | 2.217 | 96/1 | 106/2 | - | |

Lungime Segmente

1) Valorile lungimilor segmentelor sunt obținute din proiecție în plan.

| Punct început | X / Y | Punct sfârșit | X / Y | Lungime segment (** (m) |
|---------------|----------------------------|---------------|----------------------------|-------------------------|
| 1 | 421.016,432 298.890,39 | 2 | 421.008,069 298.830,205 | 60.763 |
| 2 | 421.008,069 298.830,205 | 3 | 421.003,496 298.802,894 | 27.691 |
| 3 | 421.003,496 298.802,894 | 4 | 420.995,9 298.766,343 | 37.332 |
| 4 | 420.995,9 298.766,343 | 5 | 420.992,411 298.751,632 | 15.119 |
| 5 | 420.992,411 298.751,632 | 6 | 421.007,083 298.741,966 | 17.57 |

| Punct început | X / Y | Punct sfârșit | X / Y | Lungime segment (** (m) |
|---------------|----------------------------|---------------|----------------------------|-------------------------|
| 6 | 421.007,083 298.741,966 | 7 | 421.014,059 298.781,709 | 40.351 |
| 7 | 421.014,059 298.781,709 | 8 | 421.016,89 298.798,04 | 16.575 |
| 8 | 421.016,89 298.798,04 | 9 | 421.024,388 298.841,943 | 44.539 |
| 9 | 421.024,388 298.841,943 | 10 | 421.029,526 298.870,807 | 29.318 |
| 10 | 421.029,526 298.870,807 | 11 | 421.033,714 298.895,92 | 25.46 |
| 11 | 421.033,714 298.895,92 | 1 | 421.016,432 298.890,39 | 18.145 |

** Lungimile segmentelor sunt determinate în planul de proiecție Stereo 70 și sunt rotunjite la 1 milimetru.

*** Distanța dintre puncte este formată din segmente cumulate ce sunt mai mici decât valoarea 1 milimetru.

**DATE DESPRE IMOBILUL NR. 16010**

Oficiul de Cadastru și Publicitate Imobiliară DOLJ
Biroul de Cadastru și Publicitate Imobiliară Craiova

A. Partea I. Descrierea imobilului

TEREN Extravilan

Adresa: Jud. Dolj, T96/1, P107

| Nr. Crt | Nr cadastral Nr. topografic | Suprafața* (mp) | Observații / Referințe |
|---------|-----------------------------|------------------------------------|---|
| A1 | 31025 | Din acte: 2.364 Masurata: 2.202 | Sector cadastral:13 Teren neimprejmuit; |

B. Partea II. Proprietari și acte

| Inscrieri privitoare la dreptul de proprietate și alte drepturi reale | | Referințe |
|--|---|-----------|
| 57258 / 10/07/2012 | | |
| Act Notarial nr. CONTRACT DE VANZARE AUT NR 389, din 06/07/2012 emis de BNP IONASCU NICOLAE; | | |
| B1 | Intabulare, drept de PROPRIETATE, dobandit prin Conventie, cota actuala 1/1, cota initiala 1/1 1) MARINESCU ANTONEL LAURENTIU 2) MARINESCU SIMONA DOINA | A1 |

C. Partea III. SARCINI .

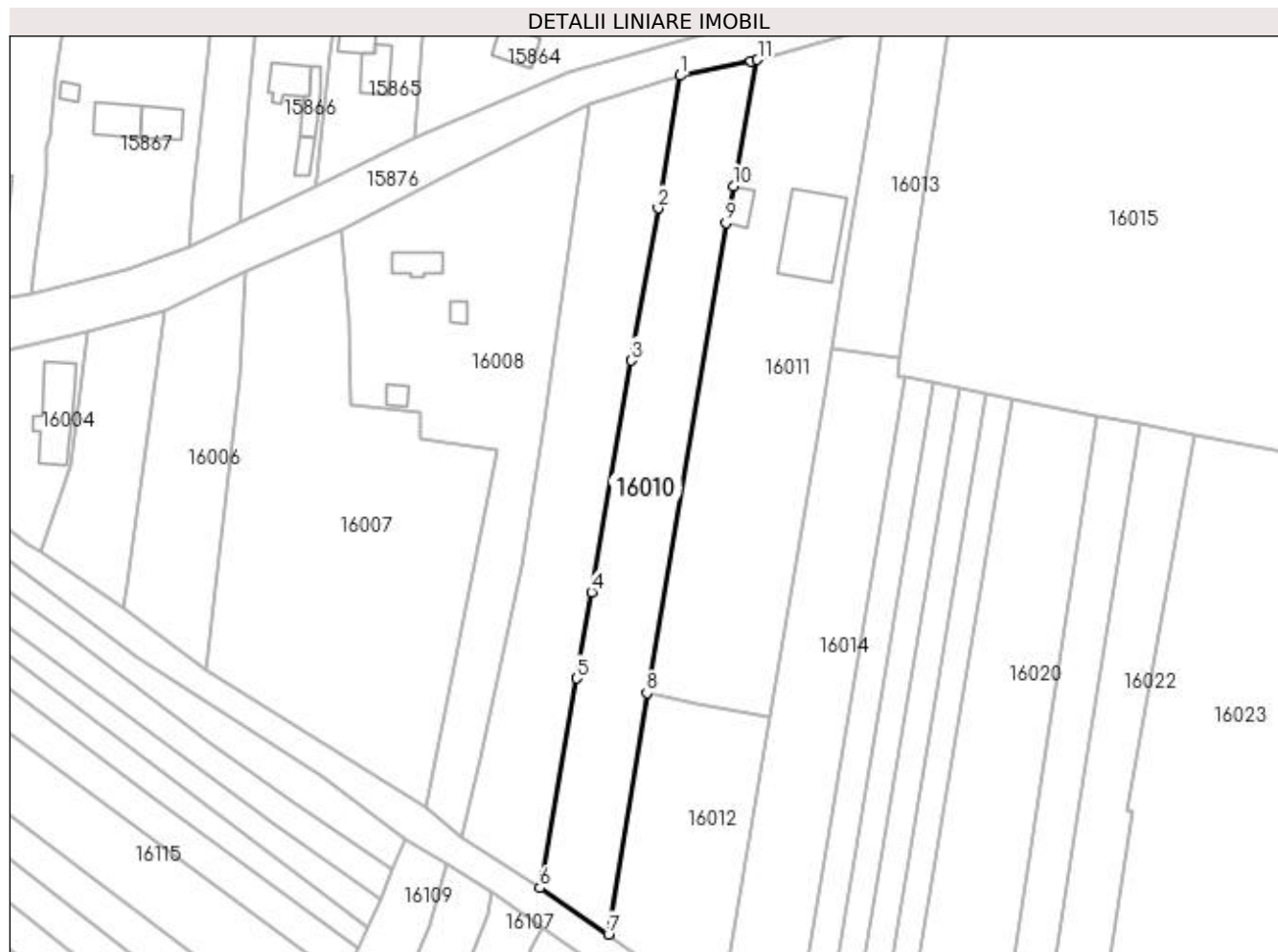
| Inscrieri privind dezmembramintele dreptului de proprietate, drepturi reale de garanție și sarcini | Referințe |
|--|-----------|
| NU SUNT | |

Anexa Nr. 1 La Partea I

Teren

| Nr cadastral | Suprafața (mp)* | Observații / Referințe |
|--------------|------------------------------------|------------------------|
| 31025 | Din acte: 2.364 Masurata: 2.202 | |

* Suprafața este determinată în planul de proiecție Stereo 70.



Date referitoare la teren

| Crt | Categorie folosință | Intra vilan | Suprafața (mp) | Tarla | Parcelă | Nr. topo | Observații / Referințe |
|-----|---------------------|-------------|----------------|-------|---------|----------|------------------------|
| 1 | arabil | NU | 2.202 | 96/1 | 107 | - | |

Lungime Segmente

1) Valorile lungimilor segmentelor sunt obținute din proiecție în plan.

| Punct început | X / Y | Punct sfârșit | X / Y | Lungime segment (** (m) |
|---------------|----------------------------|---------------|----------------------------|-------------------------|
| 1 | 421.033,714 298.895,92 | 2 | 421.029,526 298.870,807 | 25.46 |
| 2 | 421.029,526 298.870,807 | 3 | 421.024,388 298.841,943 | 29.318 |
| 3 | 421.024,388 298.841,943 | 4 | 421.016,89 298.798,04 | 44.539 |
| 4 | 421.016,89 298.798,04 | 5 | 421.014,059 298.781,709 | 16.575 |
| 5 | 421.014,059 298.781,709 | 6 | 421.007,083 298.741,966 | 40.351 |

| Punct început | X / Y | Punct sfârşit | X / Y | Lungime segment (** (m) |
|---------------|----------------------------|---------------|----------------------------|-------------------------|
| 6 | 421.007,083 298.741,966 | 7 | 421.020,119 298.733,168 | 15.727 |
| 7 | 421.020,119 298.733,168 | 8 | 421.027,371 298.778,952 | 46.355 |
| 8 | 421.027,371 298.778,952 | 9 | 421.042,371 298.868,01 | 90.312 |
| 9 | 421.042,371 298.868,01 | 10 | 421.043,81 298.875,042 | 7.178 |
| 10 | 421.043,81 298.875,042 | 11 | 421.048,369 298.898,958 | 24.346 |
| 11 | 421.048,369 298.898,958 | 12 | 421.047,109 298.898,629 | 1.302 |
| 12 | 421.047,109 298.898,629 | 1 | 421.033,714 298.895,92 | 13.666 |

** Lungimile segmentelor sunt determinate în planul de proiecție Stereo 70 și sunt rotunjite la 1 milimetru.

*** Distanța dintre puncte este formată din segmente cumulate ce sunt mai mici decât valoarea 1 milimetru.

**DATE DESPRE IMOBILUL NR. 16011**

Oficiul de Cadastru și Publicitate Imobiliară DOLJ
Biroul de Cadastru și Publicitate Imobiliară Craiova

A. Partea I. Descrierea imobilului

TEREN Intravilan

Nr. CF vechi:642
Nr. cadastral vechi:702

Adresa: Loc. Leu, Jud. Dolj, T96/1, P180, 180/1

| Nr. Crt | Nr cadastral Nr. topografic | Suprafața* (mp) | Observații / Referințe |
|---------|-----------------------------|------------------------------------|--|
| A1 | 34104 | Din acte: 3.600 Masurata: 3.009 | Sector cadastral:13 Teren neimprejmit; |

Construcții

| Crt | Nr cadastral Nr. topografic | Adresa | Observații / Referințe |
|------|-----------------------------|---------------------|---|
| A1.1 | | Loc. Leu, Jud. Dolj | Nr. niveluri:1; S. construita la sol:170 mp; CONSTRUCTIE HALA |
| A1.2 | | Loc. Leu, Jud. Dolj | Nr. niveluri:1; S. construita la sol:30 mp; CONSTRUCTIE ANEXA |

B. Partea II. Proprietari și acte

| Inscrieri privitoare la dreptul de proprietate și alte drepturi reale | | Referințe |
|---|--|------------|
| 87755 / 19/11/2008 | | |
| Act Notarial nr. 2325, din 01/01/2008 emis de NP PEIA OFELIA; | | |
| B1 | Intabulare, drept de PROPRIETATE, dobandit prin Conventie, cota actuala 1/1, cota initiala 1/1 1) MARINESCU SIMONA DOINA, LIPSĂ CNP 2) MARINESCU ANTONEL-LAURENTIU, casatorit cu | A1 |
| / | | |
| Act Normativ nr. LEGEA 7, din 13/03/1996 emis de GUVERNUL ROMANIEI; | | |
| B2 | Intabulare, drept de PROPRIETATE, dobandit prin Lege, cota actuala 1/1, cota initiala 1/1 1) MARINESCU SIMONA DOINA, LIPSĂ CNP 2) MARINESCU ANTONEL-LAURENTIU, casatorit cu | A1.1, A1.2 |

C. Partea III. SARCINI .

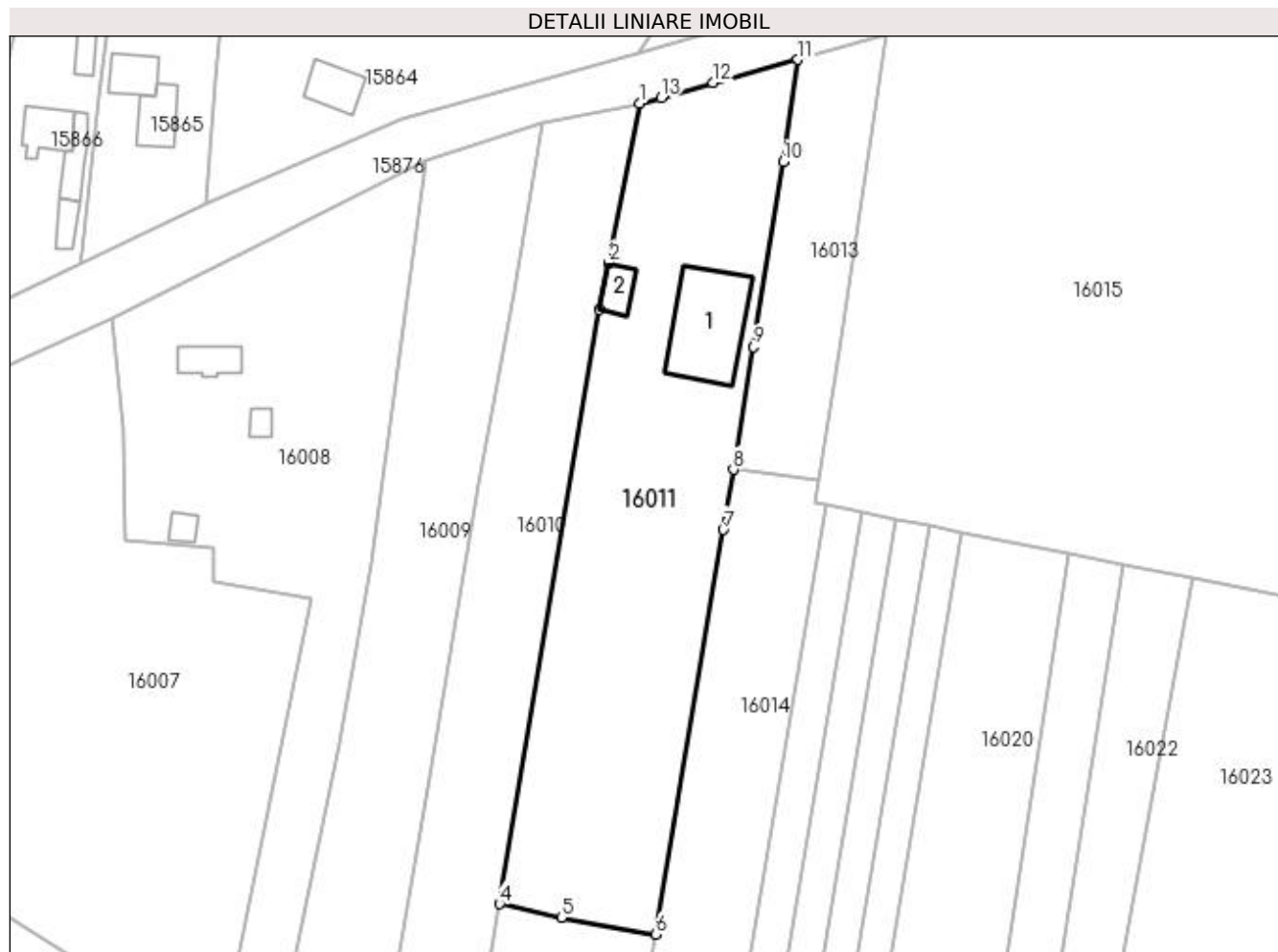
| Inscrieri privind dezmembramintele dreptului de proprietate, drepturi reale de garanție și sarcini | Referințe |
|--|-----------|
| NU SUNT | |

Anexa Nr. 1 La Partea I

Teren

| Nr cadastral | Suprafața (mp)* | Observații / Referințe |
|--------------|------------------------------------|------------------------|
| 34104 | Din acte: 3.600 Masurata: 3.009 | |

* Suprafața este determinată în planul de proiecție Stereo 70.



Date referitoare la teren

| Crt | Categorie folosință | Intra vilan | Suprafața (mp) | Tarla | Parcelă | Nr. topo | Observații / Referințe |
|-----|---------------------|-------------|----------------|-------|------------|----------|------------------------|
| 1 | arabil | DA | 3.009 | 96/1 | 180, 180/1 | - | |

Date referitoare la construcții

| Crt | Număr | Destinație construcție | Supraf. (mp) | Situație juridică | Observații / Referințe |
|------|-------|--------------------------------------|--------------|-------------------|--|
| A1.1 | | construcții industriale și edilitare | 170 | Cu acte | Nr. niveluri:1; S. construita la sol:170 mp; CONSTRUCTIE HALA |
| A1.2 | | construcții anexa | 30 | Cu acte | Nr. niveluri:1; S. construita la sol:30 mp; CONSTRUCTIE ANEXA |

Lungime Segmente

1) Valorile lungimilor segmentelor sunt obținute din proiecție în plan.

| Punct început | X / Y | Punct sfârșit | X / Y | Lungime segment (** (m) |
|---------------|----------------------------|---------------|---------------------------|-------------------------|
| 1 | 421.048,369 298.898,958 | 2 | 421.043,81 298.875,042 | 24.346 |
| 2 | 421.043,81 298.875,042 | 3 | 421.042,371 298.868,01 | 7.178 |

| Punct început | X / Y | Punct sfârşit | X / Y | Lungime segment (** (m) |
|---------------|----------------------------|---------------|----------------------------|-------------------------|
| 3 | 421.042,371 298.868,01 | 4 | 421.027,371 298.778,952 | 90.312 |
| 4 | 421.027,371 298.778,952 | 5 | 421.036,668 298.776,899 | 9.521 |
| 5 | 421.036,668 298.776,899 | 6 | 421.050,859 298.774,381 | 14.413 |
| 6 | 421.050,859 298.774,381 | 7 | 421.060,962 298.835,052 | 61.506 |
| 7 | 421.060,962 298.835,052 | 8 | 421.062,451 298.844,065 | 9.135 |
| 8 | 421.062,451 298.844,065 | 9 | 421.065,49 298.862,482 | 18.666 |
| 9 | 421.065,49 298.862,482 | 10 | 421.069,921 298.890,197 | 28.067 |
| 10 | 421.069,921 298.890,197 | 11 | 421.072,142 298.905,519 | 15.482 |
| 11 | 421.072,142 298.905,519 | 12 | 421.059,437 298.902,023 | 13.177 |
| 12 | 421.059,437 298.902,023 | 13 | 421.051,617 298.899,769 | 8.138 |
| 13 | 421.051,617 298.899,769 | 1 | 421.048,369 298.898,958 | 3.348 |

** Lungimile segmentelor sunt determinate în planul de proiecție Stereo 70 și sunt rotunjite la 1 milimetru.

*** Distanța dintre puncte este formată din segmente cumulate ce sunt mai mici decât valoarea 1 milimetru.

**DATE DESPRE IMOBILUL NR. 16012**

Oficiul de Cadastru și Publicitate Imobiliară DOLJ
Biroul de Cadastru și Publicitate Imobiliară Craiova

A. Partea I. Descrierea imobilului

TEREN Extravilan

Adresa: Jud. Dolj, T96/1, P107/1

| Nr. Crt | Nr cadastral Nr. topografic | Suprafața* (mp) | Observații / Referințe |
|---------|-----------------------------|------------------------------------|---------------------------------------|
| A1 | | Din acte: 1.193 Masurata: 1.221 | Sector cadastral:13 Teren imprejmuit; |

B. Partea II. Proprietari și acte

| Inscrieri privitoare la dreptul de proprietate și alte drepturi reale | | Referințe |
|---|---|-----------|
| / | | |
| Act Administrativ nr. TDP 2742, din 15/04/2004 emis de CONSILIUL JUDEȚEAN DOLJ; | | |
| B1 | Intabulare, drept de PROPRIETATE, dobandit prin Reconstituire, cota actuala 1/1, cota initiala 1/1 1) VOICULESCU LEANCA, LIPSĂ CNP | A1 |

C. Partea III. SARCINI .

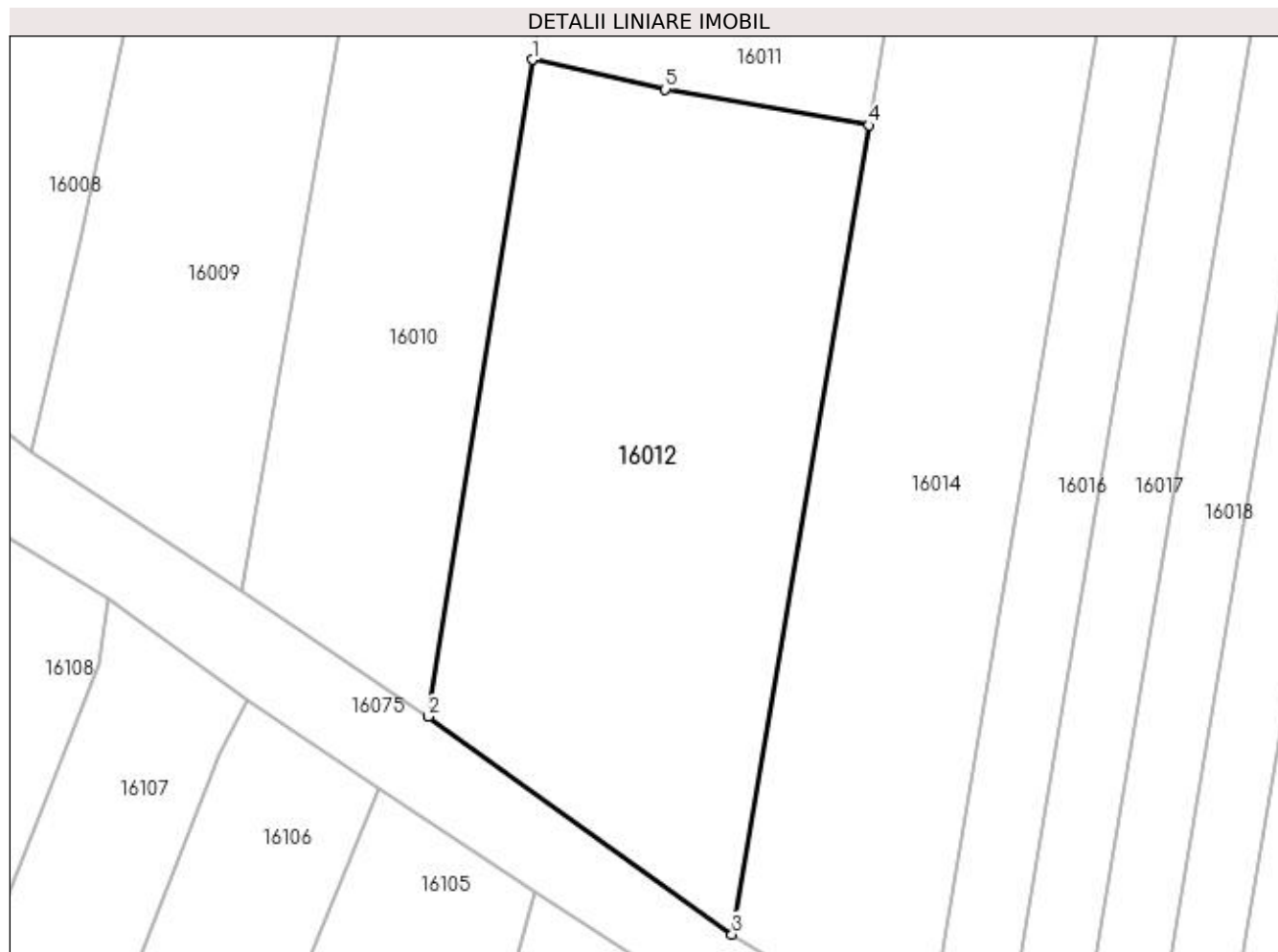
| Inscrieri privind dezmembramintele dreptului de proprietate, drepturi reale de garanție și sarcini | Referințe |
|--|-----------|
| NU SUNT | |

Anexa Nr. 1 La Partea I

Teren

| | | |
|--------------|------------------------------------|------------------------|
| Nr cadastral | Suprafața (mp)* | Observații / Referințe |
| | Din acte: 1.193 Masurata: 1.221 | |

* Suprafața este determinată în planul de proiecție Stereo 70.



Date referitoare la teren

| Crt | Categorie folosință | Intra vilan | Suprafața (mp) | Tarla | Parcelă | Nr. topo | Observații / Referințe |
|-----|---------------------|-------------|----------------|-------|---------|----------|------------------------|
| 1 | arabil | NU | 576 | 96/1 | 107/1 | - | |
| 2 | vie | NU | 645 | 96/1 | 107/1 | - | |

Lungime Segmente

1) Valorile lungimilor segmentelor sunt obținute din proiecție în plan.

| Punct început | X / Y | Punct sfârșit | X / Y | Lungime segment (** (m) |
|---------------|----------------------------|---------------|----------------------------|-------------------------|
| 1 | 421.027,371 298.778,952 | 2 | 421.020,119 298.733,168 | 46.355 |
| 2 | 421.020,119 298.733,168 | 3 | 421.041,301 298.717,988 | 26.06 |
| 3 | 421.041,301 298.717,988 | 4 | 421.050,859 298.774,381 | 57.197 |
| 4 | 421.050,859 298.774,381 | 5 | 421.036,668 298.776,899 | 14.413 |

| Punct început | X / Y | Punct sfârşit | X / Y | Lungime segment (** (m) |
|---------------|----------------------------|---------------|----------------------------|-------------------------|
| 5 | 421.036,668 298.776,899 | 1 | 421.027,371 298.778,952 | 9.521 |

** Lungimile segmentelor sunt determinate în planul de proiecţie Stereo 70 şi sunt rotunjite la 1 milimetru.

*** Distanţa dintre puncte este formată din segmente cumulate ce sunt mai mici decât valoarea 1 milimetru.

**DATE DESPRE IMOBILUL NR. 16013**

Oficiul de Cadastru și Publicitate Imobiliară DOLJ
Biroul de Cadastru și Publicitate Imobiliară Craiova

A. Partea I. Descrierea imobilului

TEREN Extravilan

Adresa: Jud. Dolj, T96/1, P111/1

| Nr. Crt | Nr cadastral Nr. topografic | Suprafața* (mp) | Observații / Referințe |
|---------|-----------------------------|-----------------|---|
| A1 | 30283 | 819 | Sector cadastral:13 Teren neimprejmuit; |

B. Partea II. Proprietari și acte

| Inscrieri privitoare la dreptul de proprietate și alte drepturi reale | Referințe |
|--|-----------|
| 22906 / 04/04/2011 | |
| Act Notarial nr. CVC 478, din 29/03/2011 emis de NP PAPA EUGENIA; | |
| B1 | A1 |
| Intabulare, drept de PROPRIETATE, dobandit prin Conventie, cota actuala 1/1, cota initiala 1/1 | |
| 1) BUTOI ION, casatorit cu | |
| 2) BUTOI IULIANA, LIPSĂ CNP | |

C. Partea III. SARCINI .

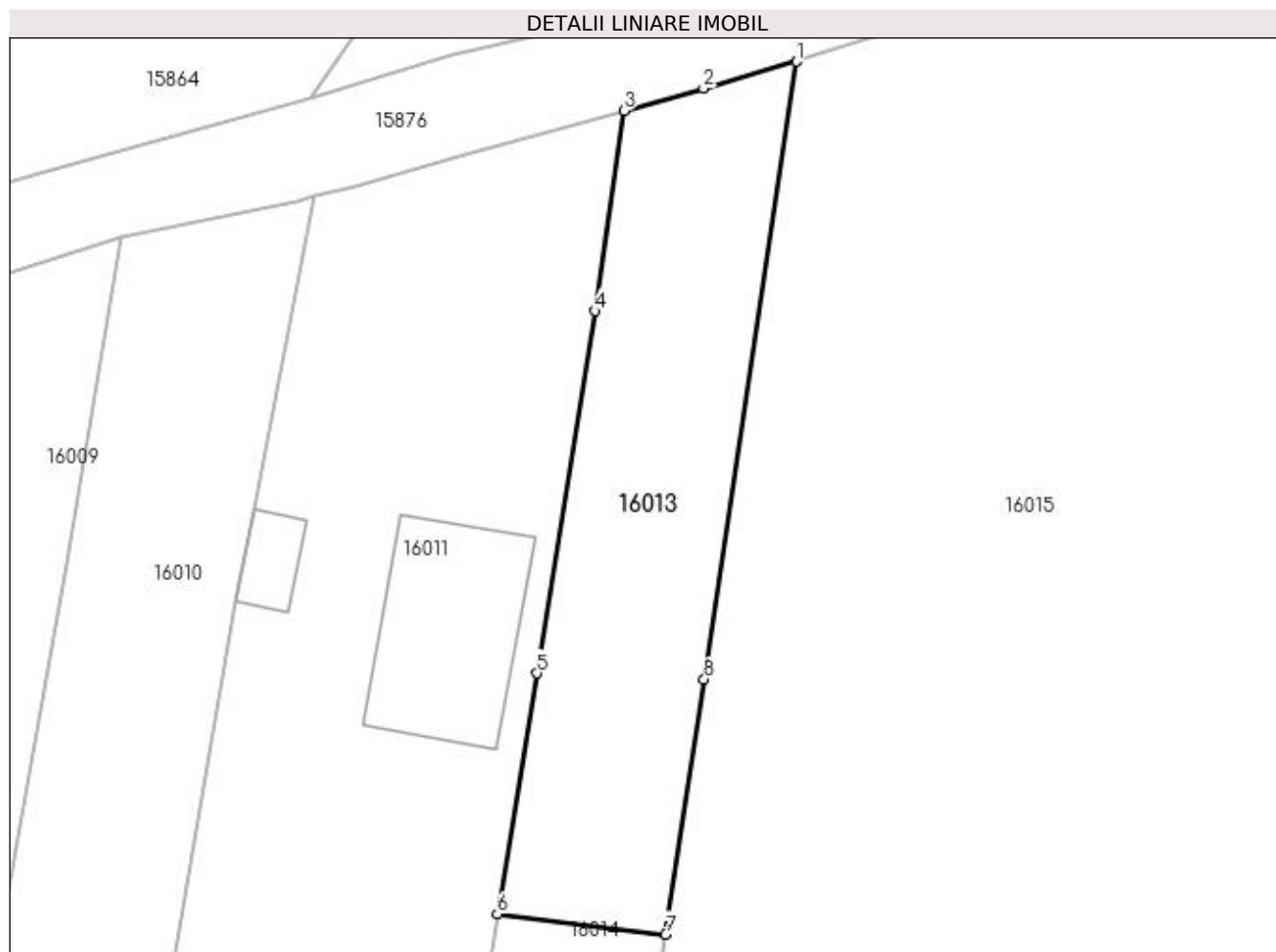
| Inscrieri privind dezmembramintele dreptului de proprietate, drepturi reale de garanție și sarcini | Referințe |
|--|-----------|
| NU SUNT | |

Anexa Nr. 1 La Partea I

Teren

| Nr cadastral | Suprafața (mp)* | Observații / Referințe |
|--------------|-----------------|------------------------|
| 30283 | 819 | |

* Suprafața este determinată în planul de proiecție Stereo 70.



Date referitoare la teren

| Crt | Categorie folosință | Intra vilan | Suprafața (mp) | Tarla | Parcelă | Nr. topo | Observații / Referințe |
|-----|---------------------|-------------|----------------|-------|---------|----------|------------------------|
| 1 | vie | NU | 819 | 96/1 | 111/1 | - | |

Lungime Segmente

1) Valorile lungimilor segmentelor sunt obținute din proiecție în plan.

| Punct început | X / Y | Punct sfârșit | X / Y | Lungime segment (** (m) |
|---------------|----------------------------|---------------|----------------------------|-------------------------|
| 1 | 421.085,374 298.909,286 | 2 | 421.078,232 298.907,238 | 7.43 |
| 2 | 421.078,232 298.907,238 | 3 | 421.072,142 298.905,519 | 6.328 |
| 3 | 421.072,142 298.905,519 | 4 | 421.069,921 298.890,197 | 15.482 |
| 4 | 421.069,921 298.890,197 | 5 | 421.065,49 298.862,482 | 28.067 |
| 5 | 421.065,49 298.862,482 | 6 | 421.062,451 298.844,065 | 18.666 |

| Punct început | X / Y | Punct sfârșit | X / Y | Lungime segment (** (m) |
|---------------|----------------------------|---------------|----------------------------|-------------------------|
| 6 | 421.062,451 298.844,065 | 7 | 421.075,322 298.842,514 | 12.964 |
| 7 | 421.075,322 298.842,514 | 8 | 421.078,282 298.862,022 | 19.731 |
| 8 | 421.078,282 298.862,022 | 1 | 421.085,374 298.909,286 | 47.793 |

** Lungimile segmentelor sunt determinate în planul de proiecție Stereo 70 și sunt rotunjite la 1 milimetru.

*** Distanța dintre puncte este formată din segmente cumulate ce sunt mai mici decât valoarea 1 milimetru.

**DATE DESPRE IMOBILUL NR. 16014**

Oficiul de Cadastru și Publicitate Imobiliară DOLJ
 Biroul de Cadastru și Publicitate Imobiliară Craiova

A. Partea I. Descrierea imobilului

TEREN Extravilan

Adresa: Jud. Dolj, T96/1, P111/2

| Nr. Crt | Nr cadastral Nr. topografic | Suprafața* (mp) | Observații / Referințe |
|---------|-----------------------------|-----------------|--|
| A1 | 30284 | 1.906 | Sector cadastral:13 Teren neimprejmit; |

B. Partea II. Proprietari și acte

| Inscrieri privitoare la dreptul de proprietate și alte drepturi reale | | Referințe |
|---|---|-----------|
| 22906 / 04/04/2011 | | |
| Act Administrativ nr. TDP 2935, din 07/09/2004 emis de CJ DOLJ (CM NR. 226 DIN 07-12-2005 EMIS DE BNP DEFTA EMIL;); | | |
| B1 | Intabulare, drept de PROPRIETATELEGE, dobandit prin Succesiune, cota actuala 2/8, cota initiala 2/8 1) CRISTESCU IOANA | A1 |
| B2 | Intabulare, drept de PROPRIETATELEGE, dobandit prin Succesiune, cota actuala 3/8, cota initiala 3/8 1) CRISTESCU IULIAN | A1 |
| B3 | Intabulare, drept de PROPRIETATELEGE, dobandit prin Succesiune, cota actuala 3/8, cota initiala 3/8 1) CRISTESCU GEORGEL | A1 |

C. Partea III. SARCINI .

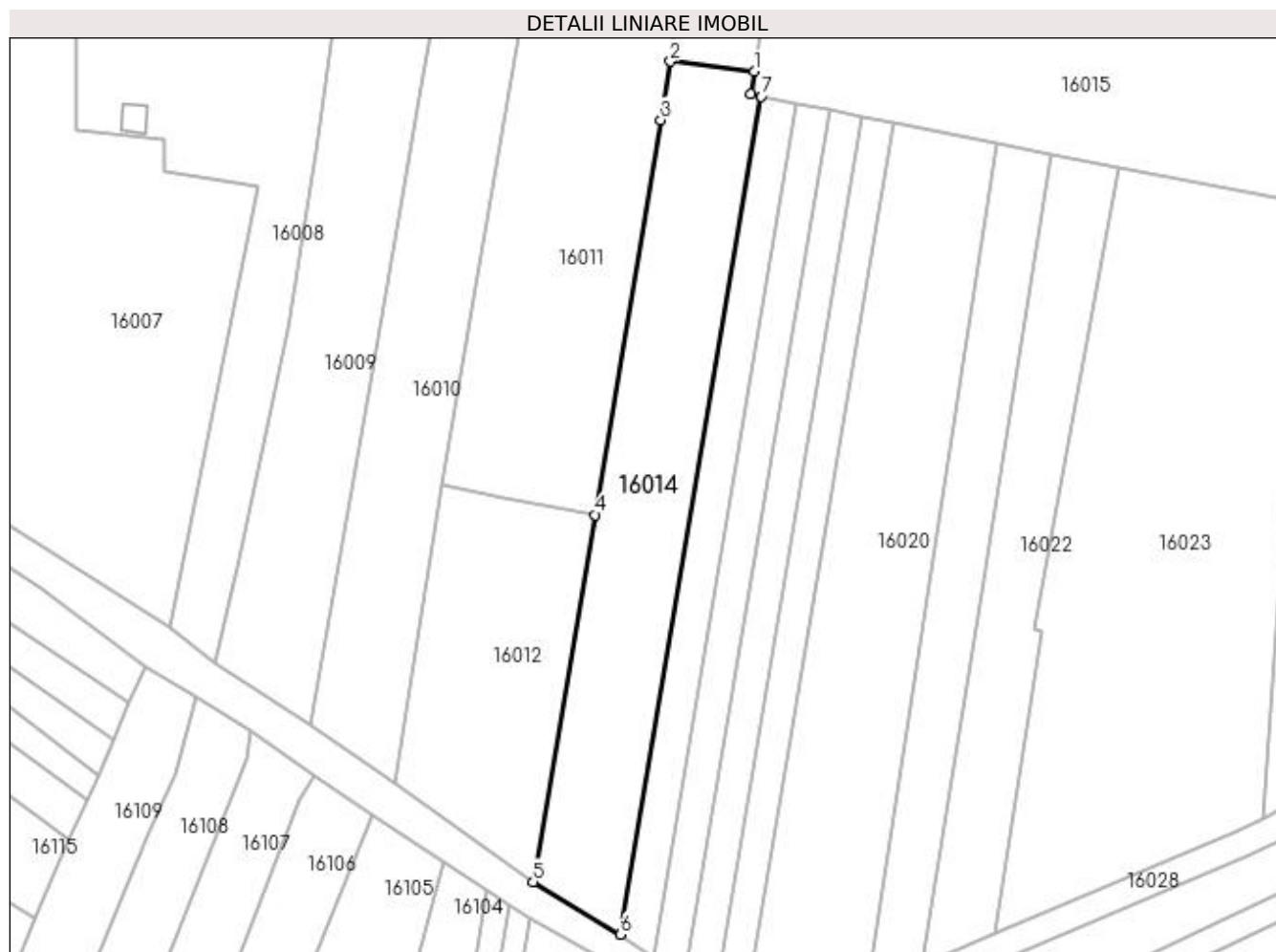
| Inscrieri privind dezmembramintele dreptului de proprietate, drepturi reale de garanție și sarcini | Referințe |
|--|-----------|
| NU SUNT | |

Anexa Nr. 1 La Partea I

Teren

| Nr cadastral | Suprafața (mp)* | Observații / Referințe |
|--------------|-----------------|------------------------|
| 30284 | 1.906 | |

* Suprafața este determinată în planul de proiecție Stereo 70.



Date referitoare la teren

| Crt | Categorie folosință | Intra vilan | Suprafața (mp) | Tarla | Parcelă | Nr. topo | Observații / Referințe |
|-----|---------------------|-------------|----------------|-------|---------|----------|------------------------|
| 1 | arabil | NU | 1.906 | 96/1 | 111/2 | - | |

Lungime Segmente

1) Valorile lungimilor segmentelor sunt obținute din proiecție în plan.

| Punct început | X / Y | Punct sfârșit | X / Y | Lungime segment (** (m) |
|---------------|----------------------------|---------------|----------------------------|-------------------------|
| 1 | 421.075,322 298.842,514 | 2 | 421.062,451 298.844,065 | 12.964 |
| 2 | 421.062,451 298.844,065 | 3 | 421.060,962 298.835,052 | 9.135 |
| 3 | 421.060,962 298.835,052 | 4 | 421.050,859 298.774,381 | 61.506 |
| 4 | 421.050,859 298.774,381 | 5 | 421.041,301 298.717,988 | 57.197 |
| 5 | 421.041,301 298.717,988 | 6 | 421.054,778 298.709,909 | 15.713 |

| Punct început | X / Y | Punct sfârșit | X / Y | Lungime segment (** (m) |
|---------------|----------------------------|---------------|----------------------------|-------------------------|
| 6 | 421.054,778 298.709,909 | 7 | 421.076,404 298.838,702 | 130.596 |
| 7 | 421.076,404 298.838,702 | 8 | 421.074,793 298.839,031 | 1.644 |
| 8 | 421.074,793 298.839,031 | 1 | 421.075,322 298.842,514 | 3.523 |

** Lungimile segmentelor sunt determinate în planul de proiecție Stereo 70 și sunt rotunjite la 1 milimetru.

*** Distanța dintre puncte este formată din segmente cumulate ce sunt mai mici decât valoarea 1 milimetru.

**DATE DESPRE IMOBILUL NR. 16015**

Oficiul de Cadastru și Publicitate Imobiliară DOLJ
Biroul de Cadastru și Publicitate Imobiliară Craiova

A. Partea I. Descrierea imobilului

TEREN Intravilan

Adresa: Loc. Leu, Nr. 742, Jud. Dolj, T96/1, Cimitir nr. 2 Uscatorie

| Nr. Crt | Nr cadastral Nr. topografic | Suprafața* (mp) | Observații / Referințe |
|---------|-----------------------------|--------------------------------------|---------------------------------------|
| A1 | | Din acte: 11.000 Masurata: 13.964 | Sector cadastral:13 Teren imprejmuit; |

B. Partea II. Proprietari și acte

| Inscrieri privitoare la dreptul de proprietate și alte drepturi reale | | Referințe |
|---|---|-----------|
| / | | |
| Act Normativ nr. HG 965, din 05/09/2002 emis de PARLAMENTUL ROMANIEI (ANEXA NR. 57/2002); | | |
| B1 | Intabulare, drept de PROPRIETATE, dobandit prin Lege, cota actuala 1/1, cota initiala 1/1 1) COMUNA LEU - DOMENIUL PUBLIC, CIF:4553631 | A1 |

C. Partea III. SARCINI .

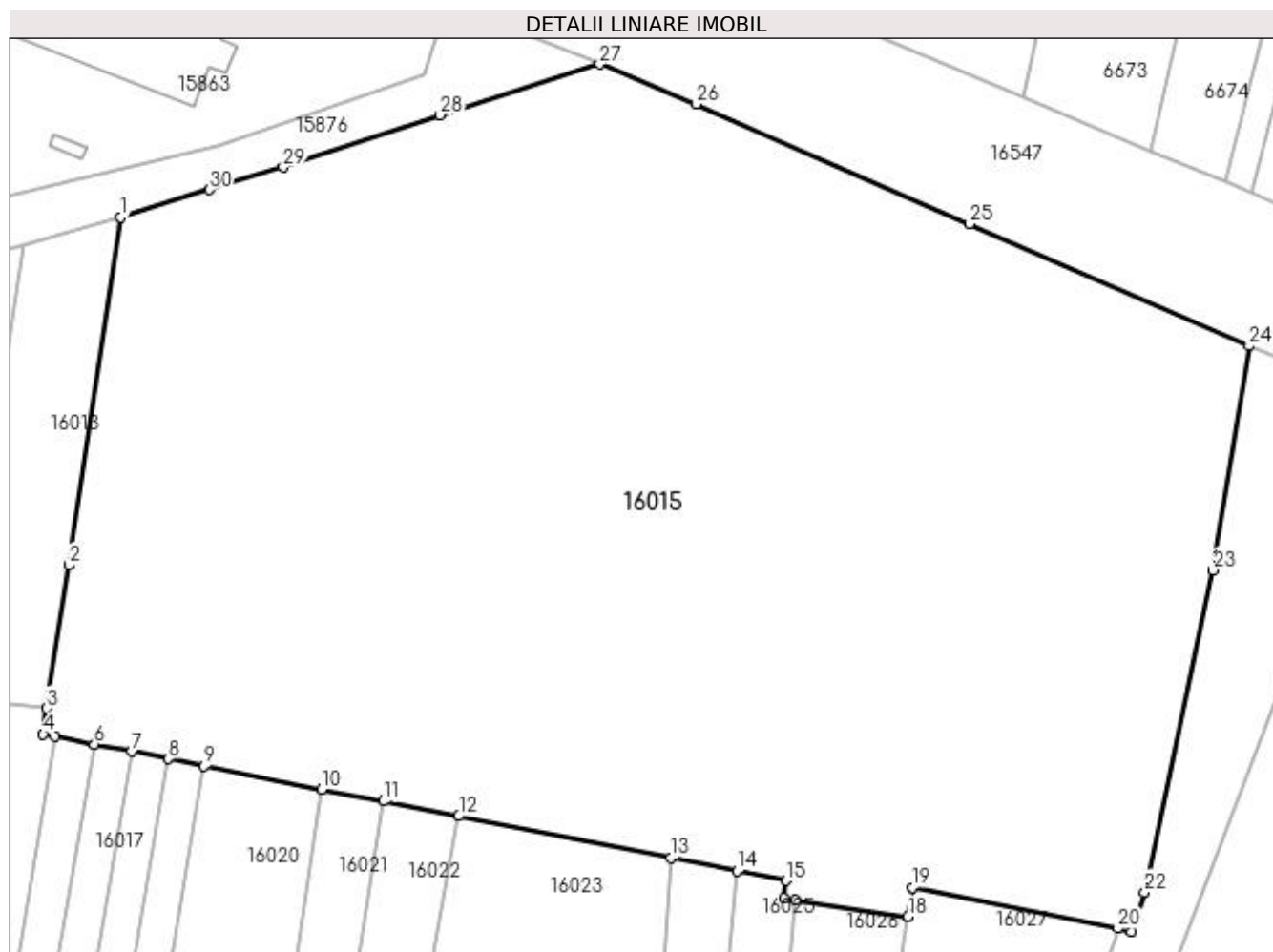
| Inscrieri privind dezmembramintele dreptului de proprietate, drepturi reale de garanție și sarcini | Referințe |
|--|-----------|
| NU SUNT | |

Anexa Nr. 1 La Partea I

Teren

| | | |
|--------------|---|------------------------|
| Nr cadastral | Suprafața (mp)* | Observații / Referințe |
| | Din acte: 11.000 Masurata: 13.964 | |

* Suprafața este determinată în planul de proiecție Stereo 70.



Date referitoare la teren

| Crt | Categorie folosință | Intra vilan | Suprafața (mp) | Tarla | Parcelă | Nr. topo | Observații / Referințe |
|-----|---------------------|-------------|----------------|-------|-------------------------|----------|------------------------|
| 1 | curți constructii | DA | 13.964 | 96/1 | Cimitir nr. 2 Uscatorie | - | |

Lungime Segmente

1) Valorile lungimilor segmentelor sunt obținute din proiecție în plan.

| Punct început | X / Y | Punct sfârșit | X / Y | Lungime segment (** (m) |
|---------------|----------------------------|---------------|----------------------------|-------------------------|
| 1 | 421.085,374 298.909,286 | 2 | 421.078,282 298.862,022 | 47.793 |
| 3 | 421.075,322 298.842,514 | 4 | 421.074,793 298.839,031 | 3.523 |
| 5 | 421.076,404 298.838,702 | 6 | 421.081,757 298.837,657 | 5.455 |
| 7 | 421.086,842 298.836,653 | 8 | 421.091,838 298.835,667 | 5.093 |

| Punct început | X / Y | Punct sfârșit | X / Y | Lungime segment (** (m) |
|---------------|----------------------------|---------------|----------------------------|-------------------------|
| 2 | 421.078,282 298.862,022 | 3 | 421.075,322 298.842,514 | 19.731 |
| 4 | 421.074,793 298.839,031 | 5 | 421.076,404 298.838,702 | 1.644 |
| 6 | 421.081,757 298.837,657 | 7 | 421.086,842 298.836,653 | 5.182 |
| 8 | 421.091,838 298.835,667 | 9 | 421.096,702 298.834,707 | 4.958 |

| Punct început | X / Y | Punct sfârșit | X / Y | Lungime segment (** (m)) | Punct început | X / Y | Punct sfârșit | X / Y | Lungime segment (** (m)) |
|---------------|----------------------------|---------------|----------------------------|--------------------------|---------------|----------------------------|---------------|----------------------------|--------------------------|
| 9 | 421.096,702 298.834,707 | 10 | 421.112,708 298.831,549 | 16.314 | 10 | 421.112,708 298.831,549 | 11 | 421.121,031 298.829,906 | 8.484 |
| 11 | 421.121,031 298.829,906 | 12 | 421.131,311 298.827,878 | 10.478 | 12 | 421.131,311 298.827,878 | 13 | 421.160,182 298.822,18 | 29.427 |
| 13 | 421.160,182 298.822,18 | 14 | 421.169,181 298.820,405 | 9.173 | 14 | 421.169,181 298.820,405 | 15 | 421.175,786 298.819,101 | 6.733 |
| 15 | 421.175,786 298.819,101 | 16 | 421.175,527 298.816,763 | 2.352 | 16 | 421.175,527 298.816,763 | 17 | 421.177,145 298.816,52 | 1.637 |
| 17 | 421.177,145 298.816,52 | 18 | 421.192,418 298.814,227 | 15.444 | 18 | 421.192,418 298.814,227 | 19 | 421.193,002 298.818,147 | 3.963 |
| 19 | 421.193,002 298.818,147 | 20 | 421.221,001 298.812,585 | 28.546 | 20 | 421.221,001 298.812,585 | 21 | 421.222,801 298.812,199 | 1.841 |
| 21 | 421.222,801 298.812,199 | 22 | 421.224,628 298.817,543 | 5.648 | 22 | 421.224,628 298.817,543 | 23 | 421.233,912 298.861,349 | 44.779 |
| 23 | 421.233,912 298.861,349 | 24 | 421.238,805 298.891,805 | 30.847 | 24 | 421.238,805 298.891,805 | 25 | 421.200,821 298.908,418 | 41.458 |
| 25 | 421.200,821 298.908,418 | 26 | 421.163,609 298.924,708 | 40.621 | 26 | 421.163,609 298.924,708 | 27 | 421.150,508 298.930,109 | 14.171 |
| 27 | 421.150,508 298.930,109 | 28 | 421.128,771 298.923,226 | 22.801 | 28 | 421.128,771 298.923,226 | 29 | 421.107,458 298.916,105 | 22.471 |
| 29 | 421.107,458 298.916,105 | 30 | 421.097,42 298.913,047 | 10.493 | 30 | 421.097,42 298.913,047 | 1 | 421.085,374 298.909,286 | 12.619 |

** Lungimile segmentelor sunt determinate în planul de proiecție Stereo 70 și sunt rotunjite la 1 milimetru.

*** Distanța dintre puncte este formată din segmente cumulate ce sunt mai mici decât valoarea 1 milimetru.

**DATE DESPRE IMOBILUL NR. 16016**

Oficiul de Cadastru și Publicitate Imobiliară DOLJ
Biroul de Cadastru și Publicitate Imobiliară Craiova

A. Partea I. Descrierea imobilului

TEREN Extravilan

Adresa: Jud. Dolj, T96/1, P112

| Nr. Crt | Nr cadastral Nr. topografic | Suprafața* (mp) | Observații / Referințe |
|---------|-----------------------------|-----------------|---|
| A1 | | 720 | Sector cadastral:13 Teren neimprejmuit; |

B. Partea II. Proprietari și acte

| Inscrieri privitoare la dreptul de proprietate și alte drepturi reale | Referințe |
|--|-----------|
| / | |
| Act Administrativ nr. TDP 19263, din 04/01/2016 emis de CONSILIUL JUDEȚEAN DOLJ; | |
| B1 | A1 |
| Intabulare, drept de PROPRIETATE, dobândit prin Reconstituire, cota actuala 1/1, cota initiala 1/1 1) BOANA NICOLAE | |

C. Partea III. SARCINI .

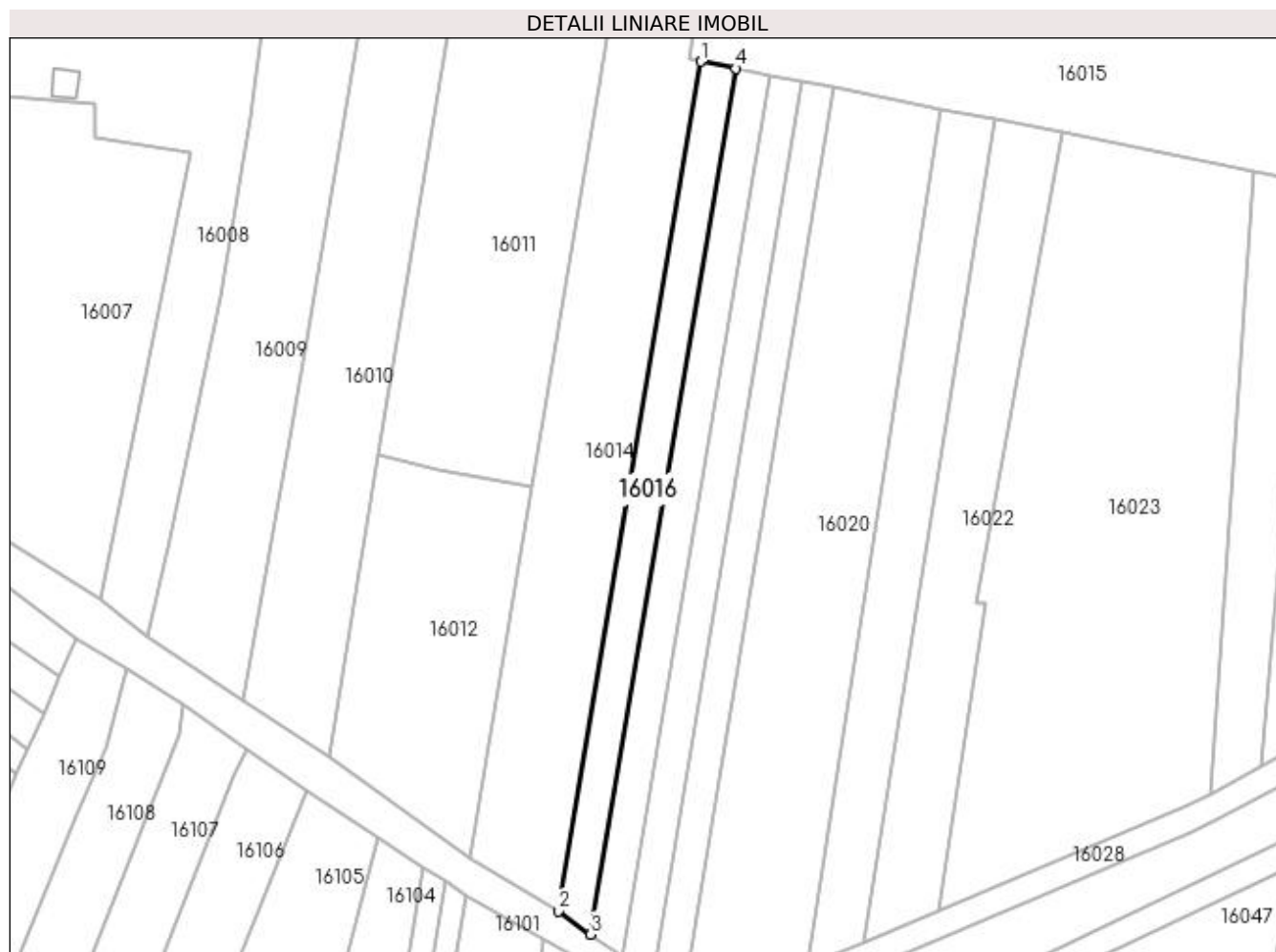
| Inscrieri privind dezmembramintele dreptului de proprietate, drepturi reale de garanție și sarcini | Referințe |
|--|-----------|
| NU SUNT | |

Anexa Nr. 1 La Partea I

Teren

| Nr cadastral | Suprafața (mp)* | Observații / Referințe |
|--------------|-----------------|------------------------|
| | 720 | |

* Suprafața este determinată în planul de proiecție Stereo 70.



Date referitoare la teren

| Crt | Categorie folosință | Intra vilan | Suprafața (mp) | Tarla | Parcelă | Nr. topo | Observații / Referințe |
|-----|---------------------|-------------|----------------|-------|---------|----------|------------------------|
| 1 | vie | NU | 720 | 96/1 | 112 | - | |

Lungime Segmente

1) Valorile lungimilor segmentelor sunt obținute din proiecție în plan.

| Punct început | X / Y | Punct sfârșit | X / Y | Lungime segment (** (m) |
|---------------|----------------------------|---------------|----------------------------|-------------------------|
| 1 | 421.076,404 298.838,702 | 2 | 421.054,778 298.709,909 | 130.596 |
| 2 | 421.054,778 298.709,909 | 3 | 421.059,726 298.706,394 | 6.069 |
| 3 | 421.059,726 298.706,394 | 4 | 421.081,757 298.837,657 | 133.099 |
| 4 | 421.081,757 298.837,657 | 1 | 421.076,404 298.838,702 | 5.455 |

**** Lungimile segmentelor sunt determinate în planul de proiecție Stereo 70 și sunt rotunjite la 1 milimetru.**

***** Distanța dintre puncte este formată din segmente cumulate ce sunt mai mici decât valoarea 1 milimetru.**

**DATE DESPRE IMOBILUL NR. 16017**

Oficiul de Cadastru și Publicitate Imobiliară DOLJ
Biroul de Cadastru și Publicitate Imobiliară Craiova

A. Partea I. Descrierea imobilului

TEREN Extravilan

Adresa: Jud. Dolj, T96/1, P113

| Nr. Crt | Nr cadastral Nr. topografic | Suprafața* (mp) | Observații / Referințe |
|---------|--------------------------------|-----------------|--|
| A1 | | 700 | Sector cadastral:13 Teren neimprejmut; |

B. Partea II. Proprietari și acte

| Inscrieri privitoare la dreptul de proprietate și alte drepturi reale | Referințe |
|--|-----------|
| / | |
| Act Administrativ nr. TDP 3299, din 08/06/2005 emis de CONSILIUL JUDETEAN DOLJ; | |
| B1 | A1 |
| Intabulare, drept de PROPRIETATE, dobândit prin Reconstituire, cota actuala 1/1, cota initiala 1/1 | |
| 1) MACARAU AURELIA, LIPSĂ CNP | |
| 2) CALINESCU FANE, LIPSĂ CNP | |
| 3) CALINESCU GRIGORE, LIPSĂ CNP | |
| 4) CALINESCU MIHAELA, LIPSĂ CNP | |
| 5) CALINESCU AURA, LIPSĂ CNP | |

C. Partea III. SARCINI .

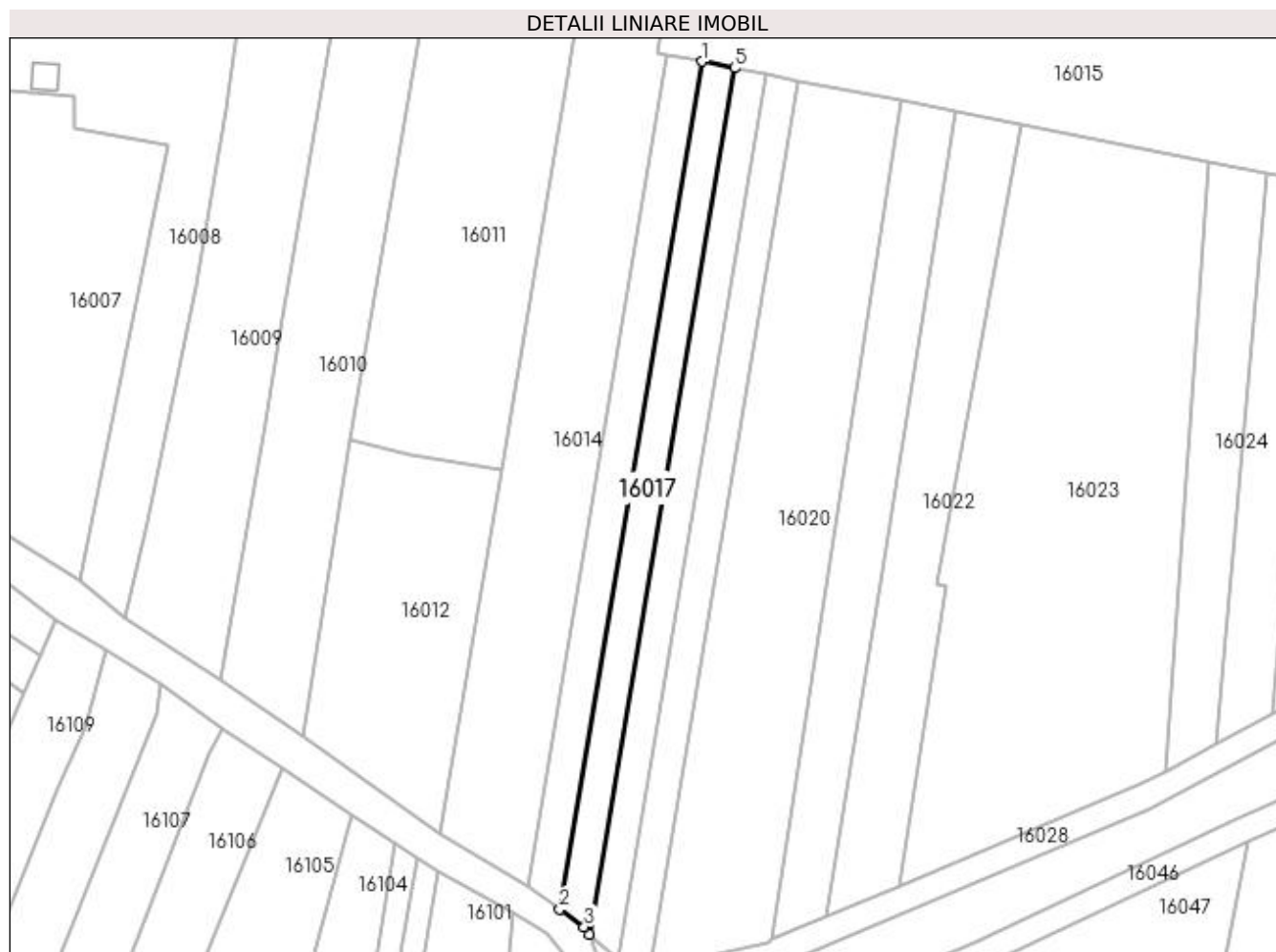
| Inscrieri privind dezmembramintele dreptului de proprietate, drepturi reale de garanție și sarcini | Referințe |
|--|-----------|
| NU SUNT | |

Anexa Nr. 1 La Partea I

Teren

| Nr cadastral | Suprafața (mp)* | Observații / Referințe |
|--------------|-----------------|------------------------|
| | 700 | |

* Suprafața este determinată în planul de proiecție Stereo 70.



Date referitoare la teren

| Crt | Categorie folosință | Intra vilan | Suprafața (mp) | Tarla | Parcelă | Nr. topo | Observații / Referințe |
|-----|---------------------|-------------|----------------|-------|---------|----------|------------------------|
| 1 | vie | NU | 700 | 96/1 | 113 | - | |

Lungime Segmente

1) Valorile lungimilor segmentelor sunt obținute din proiecție în plan.

| Punct început | X / Y | Punct sfârșit | X / Y | Lungime segment (** (m) |
|---------------|----------------------------|---------------|----------------------------|-------------------------|
| 1 | 421.081,757 298.837,657 | 2 | 421.059,726 298.706,394 | 133.099 |
| 2 | 421.059,726 298.706,394 | 3 | 421.063,548 298.703,679 | 4.689 |
| 3 | 421.063,548 298.703,679 | 4 | 421.064,384 298.702,516 | 1.432 |
| 4 | 421.064,384 298.702,516 | 5 | 421.086,842 298.836,653 | 136.004 |
| 5 | 421.086,842 298.836,653 | 1 | 421.081,757 298.837,657 | 5.182 |

**** Lungimile segmentelor sunt determinate în planul de proiecție Stereo 70 și sunt rotunjite la 1 milimetru.**

***** Distanța dintre puncte este formată din segmente cumulate ce sunt mai mici decât valoarea 1 milimetru.**

**DATE DESPRE IMOBILUL NR. 16018**

Oficiul de Cadastru și Publicitate Imobiliară DOLJ
Biroul de Cadastru și Publicitate Imobiliară Craiova

A. Partea I. Descrierea imobilului

TEREN Extravilan

Adresa: Jud. Dolj, T96/1, P114

| Nr. Crt | Nr cadastral Nr. topografic | Suprafața* (mp) | Observații / Referințe |
|---------|--------------------------------|-----------------|--|
| A1 | | 700 | Sector cadastral:13 Teren neimprejmit; |

B. Partea II. Proprietari și acte

| Inscrieri privitoare la dreptul de proprietate și alte drepturi reale | | Referințe |
|---|--|-----------|
| / | | |
| Act Administrativ nr. TDP 3102, din 08/12/2004 emis de CONSILIUL JUDETEAN DOLJ; | | |
| B1 | Intabulare, drept de PROPRIETATE, dobândit prin Reconstituire, cota actuala 1/1, cota initiala 1/1 1) TICLEANU CONSTANTA, LIPSĂ CNP 2) CALINESCU COSTICA, LIPSĂ CNP 3) TUFAN AURELIA, LIPSĂ CNP 4) CALINESCU IULIAN, LIPSĂ CNP 5) OLTEANU CAROLINA, LIPSĂ CNP | A1 |

C. Partea III. SARCINI .

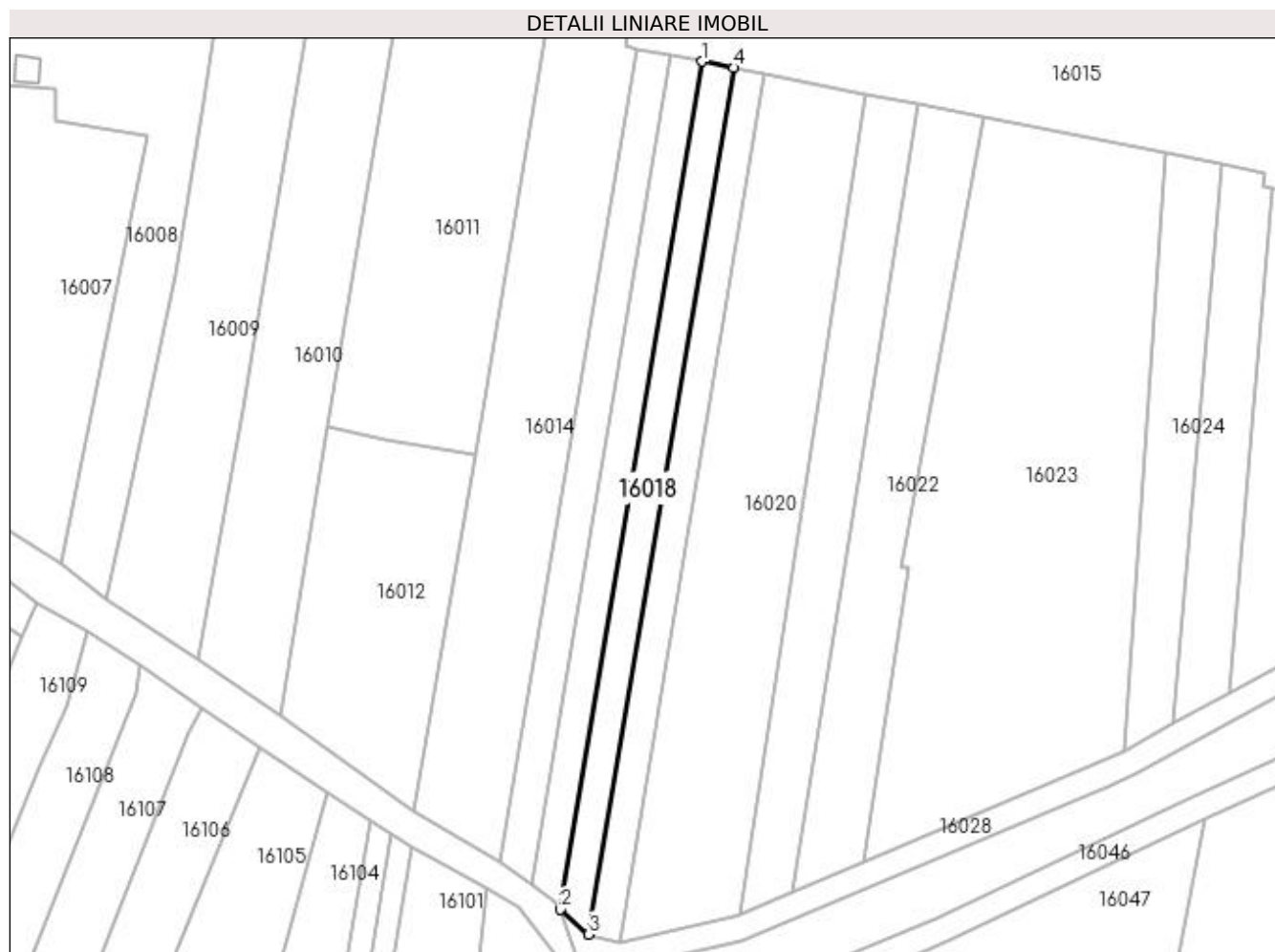
| Inscrieri privind dezmembramintele dreptului de proprietate, drepturi reale de garanție și sarcini | Referințe |
|--|-----------|
| NU SUNT | |

Anexa Nr. 1 La Partea I

Teren

| Nr cadastral | Suprafața (mp)* | Observații / Referințe |
|--------------|-----------------|------------------------|
| | 700 | |

* Suprafața este determinată în planul de proiecție Stereo 70.



Date referitoare la teren

| Crt | Categorie folosință | Intra vilan | Suprafața (mp) | Tarla | Parcelă | Nr. topo | Observații / Referințe |
|-----|---------------------|-------------|----------------|-------|---------|----------|------------------------|
| 1 | vie | NU | 700 | 96/1 | 114 | - | |

Lungime Segmente

1) Valorile lungimilor segmentelor sunt obținute din proiecție în plan.

| Punct început | X / Y | Punct sfârșit | X / Y | Lungime segment (** (m) |
|---------------|----------------------------|---------------|----------------------------|-------------------------|
| 1 | 421.086,842 298.836,653 | 2 | 421.064,384 298.702,516 | 136.004 |
| 2 | 421.064,384 298.702,516 | 3 | 421.068,886 298.698,573 | 5.984 |
| 3 | 421.068,886 298.698,573 | 4 | 421.091,838 298.835,667 | 139.002 |
| 4 | 421.091,838 298.835,667 | 1 | 421.086,842 298.836,653 | 5.093 |

**** Lungimile segmentelor sunt determinate în planul de proiecție Stereo 70 și sunt rotunjite la 1 milimetru.**

***** Distanța dintre puncte este formată din segmente cumulate ce sunt mai mici decât valoarea 1 milimetru.**

**DATE DESPRE IMOBILUL NR. 16019**

Oficiul de Cadastru și Publicitate Imobiliară DOLJ
Biroul de Cadastru și Publicitate Imobiliară Craiova

A. Partea I. Descrierea imobilului

TEREN Extravilan

Adresa: Jud. Dolj, T96/1, P116

| Nr. Crt | Nr cadastral Nr. topografic | Suprafața* (mp) | Observații / Referințe |
|---------|-----------------------------|-----------------|---|
| A1 | | 690 | Sector cadastral:13 Teren neimprejmuit; |

B. Partea II. Proprietari și acte

| Inscrieri privitoare la dreptul de proprietate și alte drepturi reale | | Referințe |
|--|--|-----------|
| / | | |
| Act Notarial nr. CM NR. 133, din 07/10/2021 emis de NP GUNESCU TUDOR MARINELA DANIELA; | | |
| B1 | Intabulare, drept de PROPRIETATE, dobandit prin Succesiune, cota actuala 3/4, cota initiala 3/4 1) PADUCEL ANTONICA | A1 |
| B2 | Intabulare, drept de PROPRIETATE, dobandit prin Succesiune, cota actuala 1/4, cota initiala 1/4 1) FERTU ANDRONACHE | A1 |

C. Partea III. SARCINI .

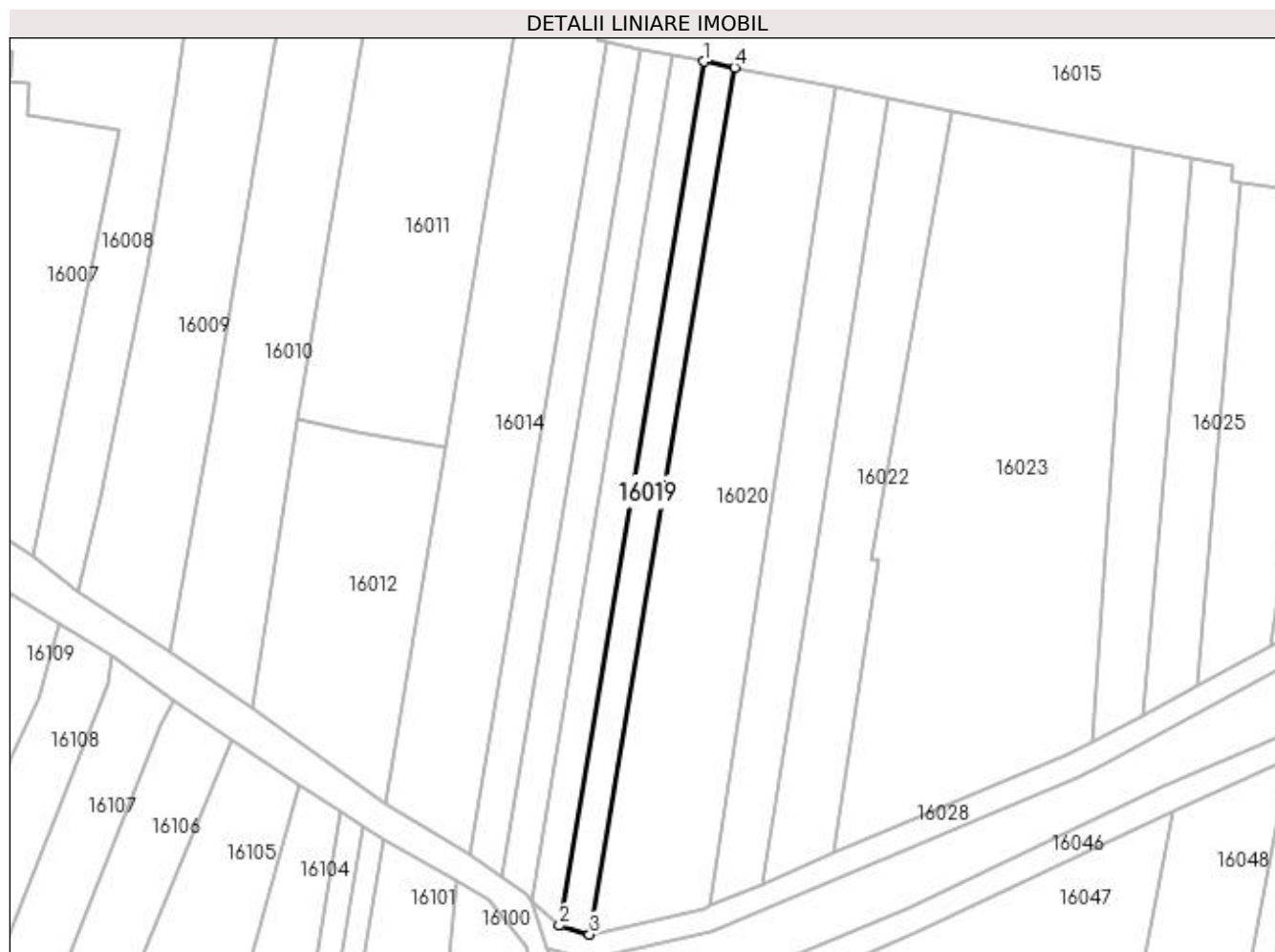
| Inscrieri privind dezmembramintele dreptului de proprietate, drepturi reale de garanție și sarcini | Referințe |
|--|-----------|
| NU SUNT | |

Anexa Nr. 1 La Partea I

Teren

| Nr cadastral | Suprafața (mp)* | Observații / Referințe |
|--------------|-----------------|------------------------|
| | 690 | |

* Suprafața este determinată în planul de proiecție Stereo 70.



Date referitoare la teren

| Crt | Categorie folosință | Intra vilan | Suprafața (mp) | Tarla | Parcelă | Nr. topo | Observații / Referințe |
|-----|---------------------|-------------|----------------|-------|---------|----------|------------------------|
| 1 | vie | NU | 690 | 96/1 | 116 | - | |

Lungime Segmente

1) Valorile lungimilor segmentelor sunt obținute din proiecție în plan.

| Punct început | X / Y | Punct sfârșit | X / Y | Lungime segment (** (m) |
|---------------|----------------------------|---------------|----------------------------|-------------------------|
| 1 | 421.091,838 298.835,667 | 2 | 421.068,886 298.698,573 | 139.002 |
| 2 | 421.068,886 298.698,573 | 3 | 421.073,675 298.697,167 | 4.992 |
| 3 | 421.073,675 298.697,167 | 4 | 421.096,702 298.834,707 | 139.455 |
| 4 | 421.096,702 298.834,707 | 1 | 421.091,838 298.835,667 | 4.958 |

**** Lungimile segmentelor sunt determinate în planul de proiecție Stereo 70 și sunt rotunjite la 1 milimetru.**

***** Distanța dintre puncte este formată din segmente cumulate ce sunt mai mici decât valoarea 1 milimetru.**

**DATE DESPRE IMOBILUL NR. 16020**

Oficiul de Cadastru și Publicitate Imobiliară DOLJ
Biroul de Cadastru și Publicitate Imobiliară Craiova

A. Partea I. Descrierea imobilului

TEREN Extravilan

Adresa: Jud. Dolj, T96/1, P117 117/1

| Nr. Crt | Nr cadastral Nr. topografic | Suprafața* (mp) | Observații / Referințe |
|---------|-----------------------------|------------------------------------|---|
| A1 | | Din acte: 2.837 Masurata: 2.330 | Sector cadastral:13 Teren neimprejmuit; |

B. Partea II. Proprietari și acte

| Inscrieri privitoare la dreptul de proprietate și alte drepturi reale | | Referințe |
|---|---|-----------|
| / | | |
| Act Administrativ nr. TDP 2263, din 30/07/2003 emis de CONSILIUL JUDETEAN DOLJ; | | |
| B1 | Intabulare, drept de PROPRIETATE, dobandit prin Reconstituire, cota actuala 1/1, cota initiala 1/1 1) POPESCU IOANA, LIPSĂ CNP | A1 |

C. Partea III. SARCINI .

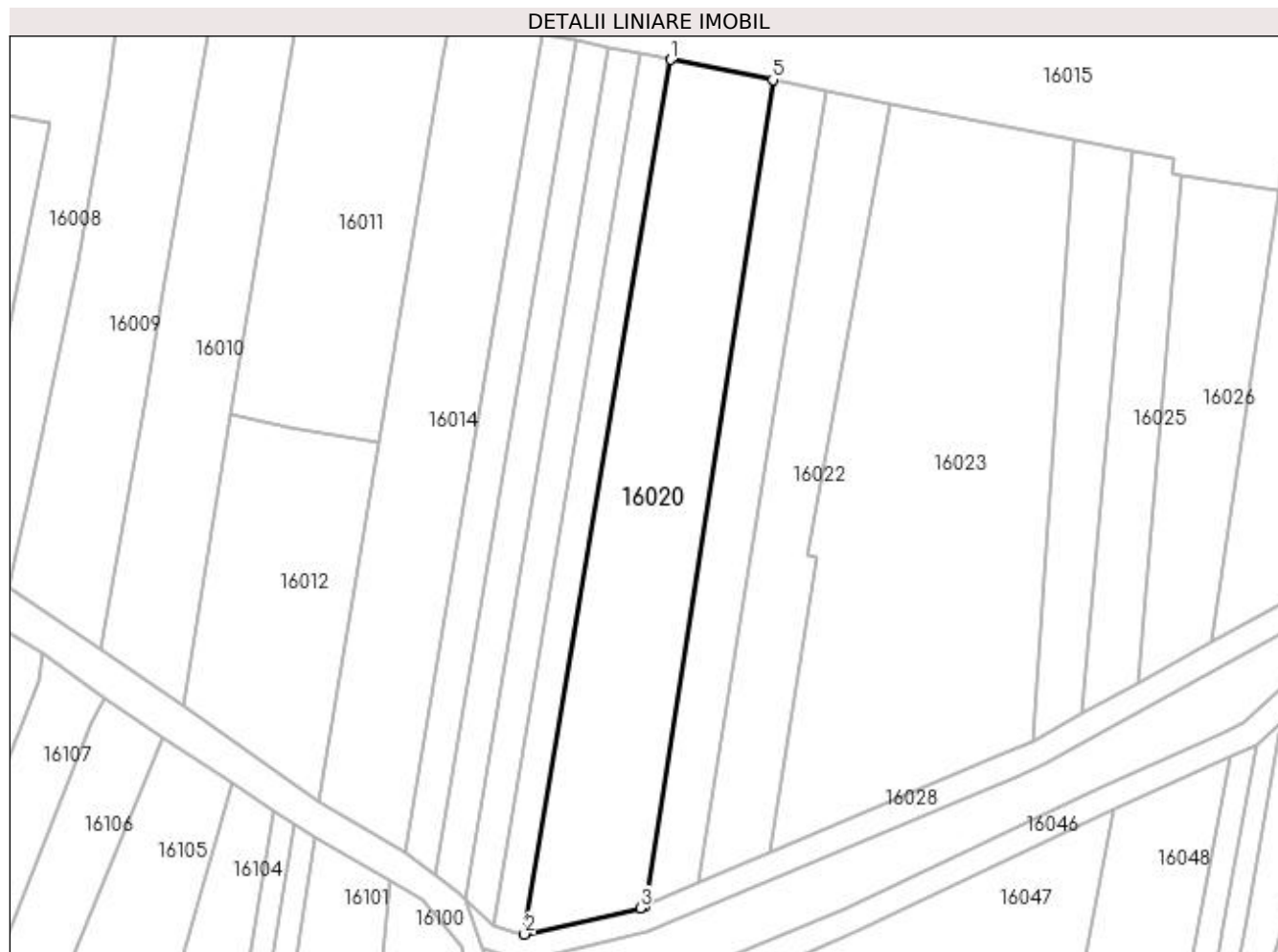
| Inscrieri privind dezmembramintele dreptului de proprietate, drepturi reale de garanție și sarcini | Referințe |
|--|-----------|
| NU SUNT | |

Anexa Nr. 1 La Partea I

Teren

| | | |
|--------------|------------------------------------|------------------------|
| Nr cadastral | Suprafața (mp)* | Observații / Referințe |
| | Din acte: 2.837 Masurata: 2.330 | |

* Suprafața este determinată în planul de proiecție Stereo 70.



Date referitoare la teren

| Crt | Categorie folosință | Intra vilan | Suprafața (mp) | Tarla | Parcelă | Nr. topo | Observații / Referințe |
|-----|---------------------|-------------|----------------|-------|-----------|----------|------------------------|
| 1 | vie | NU | 2.330 | 96/1 | 117 117/1 | - | |

Lungime Segmente

1) Valorile lungimilor segmentelor sunt obținute din proiecție în plan.

| Punct început | X / Y | Punct sfârșit | X / Y | Lungime segment (** (m) |
|---------------|----------------------------|---------------|----------------------------|-------------------------|
| 1 | 421.096,702 298.834,707 | 2 | 421.073,675 298.697,167 | 139.455 |
| 2 | 421.073,675 298.697,167 | 3 | 421.091,883 298.701,313 | 18.674 |
| 3 | 421.091,883 298.701,313 | 4 | 421.092,716 298.701,668 | 0.906 |
| 4 | 421.092,716 298.701,668 | 5 | 421.112,708 298.831,549 | 131.41 |
| 5 | 421.112,708 298.831,549 | 1 | 421.096,702 298.834,707 | 16.314 |

**** Lungimile segmentelor sunt determinate în planul de proiecție Stereo 70 și sunt rotunjite la 1 milimetru.**

***** Distanța dintre puncte este formată din segmente cumulate ce sunt mai mici decât valoarea 1 milimetru.**

**DATE DESPRE IMOBILUL NR. 16021**

Oficiul de Cadastru și Publicitate Imobiliară DOLJ
Biroul de Cadastru și Publicitate Imobiliară Craiova

A. Partea I. Descrierea imobilului

TEREN Extravilan

Adresa: Jud. Dolj, T96/1, P118

| Nr. Crt | Nr cadastral Nr. topografic | Suprafața* (mp) | Observații / Referințe |
|---------|-----------------------------|-----------------|---|
| A1 | | 1.040 | Sector cadastral:13 Teren neimprejmuit; |

B. Partea II. Proprietari și acte

| Inscrieri privitoare la dreptul de proprietate și alte drepturi reale | Referințe |
|---|-----------|
| / | |
| Act Notarial nr. CM NR. 129, din 24/08/2018 emis de NP CANTAR ELENA; | |
| B1 | A1 |
| Intabulare, drept de PROPRIETATE, dobandit prin Succesiune, cota actuala 1/1, cota initiala 1/1 1) CIRJAN MARIAN | |

C. Partea III. SARCINI .

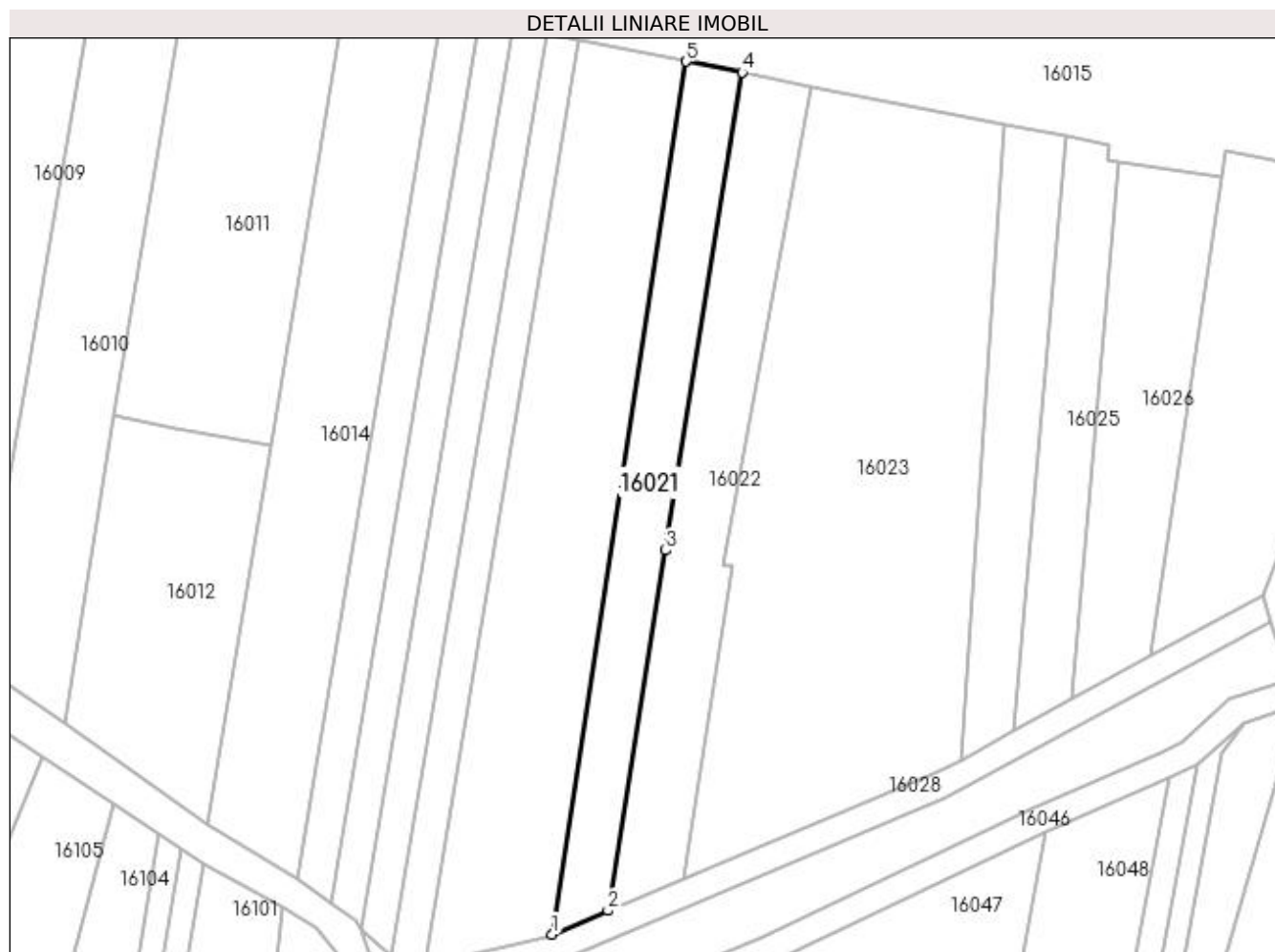
| Inscrieri privind dezmembramintele dreptului de proprietate, drepturi reale de garanție și sarcini | Referințe |
|--|-----------|
| NU SUNT | |

Anexa Nr. 1 La Partea I

Teren

| Nr cadastral | Suprafața (mp)* | Observații / Referințe |
|--------------|-----------------|------------------------|
| | 1.040 | |

* Suprafața este determinată în planul de proiecție Stereo 70.



Date referitoare la teren

| Crt | Categorie folosință | Intra vilan | Suprafața (mp) | Tarla | Parcelă | Nr. topo | Observații / Referințe |
|-----|---------------------|-------------|----------------|-------|---------|----------|------------------------|
| 1 | arabil | NU | 1.040 | 96/1 | 118 | - | |

Lungime Segmente

1) Valorile lungimilor segmentelor sunt obținute din proiecție în plan.

| Punct început | X / Y | Punct sfârșit | X / Y | Lungime segment (** (m) |
|---------------|----------------------------|---------------|----------------------------|-------------------------|
| 1 | 421.092,716 298.701,668 | 2 | 421.101,033 298.705,215 | 9.042 |
| 2 | 421.101,033 298.705,215 | 3 | 421.109,628 298.758,805 | 54.275 |
| 3 | 421.109,628 298.758,805 | 4 | 421.121,031 298.829,906 | 72.01 |
| 4 | 421.121,031 298.829,906 | 5 | 421.112,708 298.831,549 | 8.484 |
| 5 | 421.112,708 298.831,549 | 1 | 421.092,716 298.701,668 | 131.41 |

**** Lungimile segmentelor sunt determinate în planul de proiecție Stereo 70 și sunt rotunjite la 1 milimetru.**

***** Distanța dintre puncte este formată din segmente cumulate ce sunt mai mici decât valoarea 1 milimetru.**

**DATE DESPRE IMOBILUL NR. 16022**

Oficiul de Cadastru și Publicitate Imobiliară DOLJ
Biroul de Cadastru și Publicitate Imobiliară Craiova

A. Partea I. Descrierea imobilului

TEREN Extravilan

Adresa: Jud. Dolj, T96/1, P119,119/1

| Nr. Crt | Nr cadastral Nr. topografic | Suprafața* (mp) | Observații / Referințe |
|---------|-----------------------------|-----------------|--|
| A1 | | 1.221 | Sector cadastral:13 Teren neimprejmit; |

B. Partea II. Proprietari și acte

| Inscrieri privitoare la dreptul de proprietate și alte drepturi reale | | Referințe |
|---|--|-----------|
| / | | |
| Act Administrativ nr. TDP 3461, din 17/10/2005 emis de CONSILIUL JUDETEAN DOLJ; | | |
| B1 | Intabulare, drept de PROPRIETATE, dobandit prin Reconstituire, cota actuala 1/3, cota initiala 1/3 1) BOANA CONSTANTIN , LIPSĂ CNP | A1 |
| B2 | Intabulare, drept de PROPRIETATE, dobandit prin Reconstituire, cota actuala 1/3, cota initiala 1/3 1) BOANA MARIN , LIPSĂ CNP | A1 |
| Act Notarial nr. CM NR.80, din 27/05/2021 emis de NP CANTAR ELENA; | | |
| B3 | Intabulare, drept de PROPRIETATE, dobandit prin Succesiune, cota actuala 1/3, cota initiala 1/3 1) CIRJAN MARIAN | A1 |

C. Partea III. SARCINI .

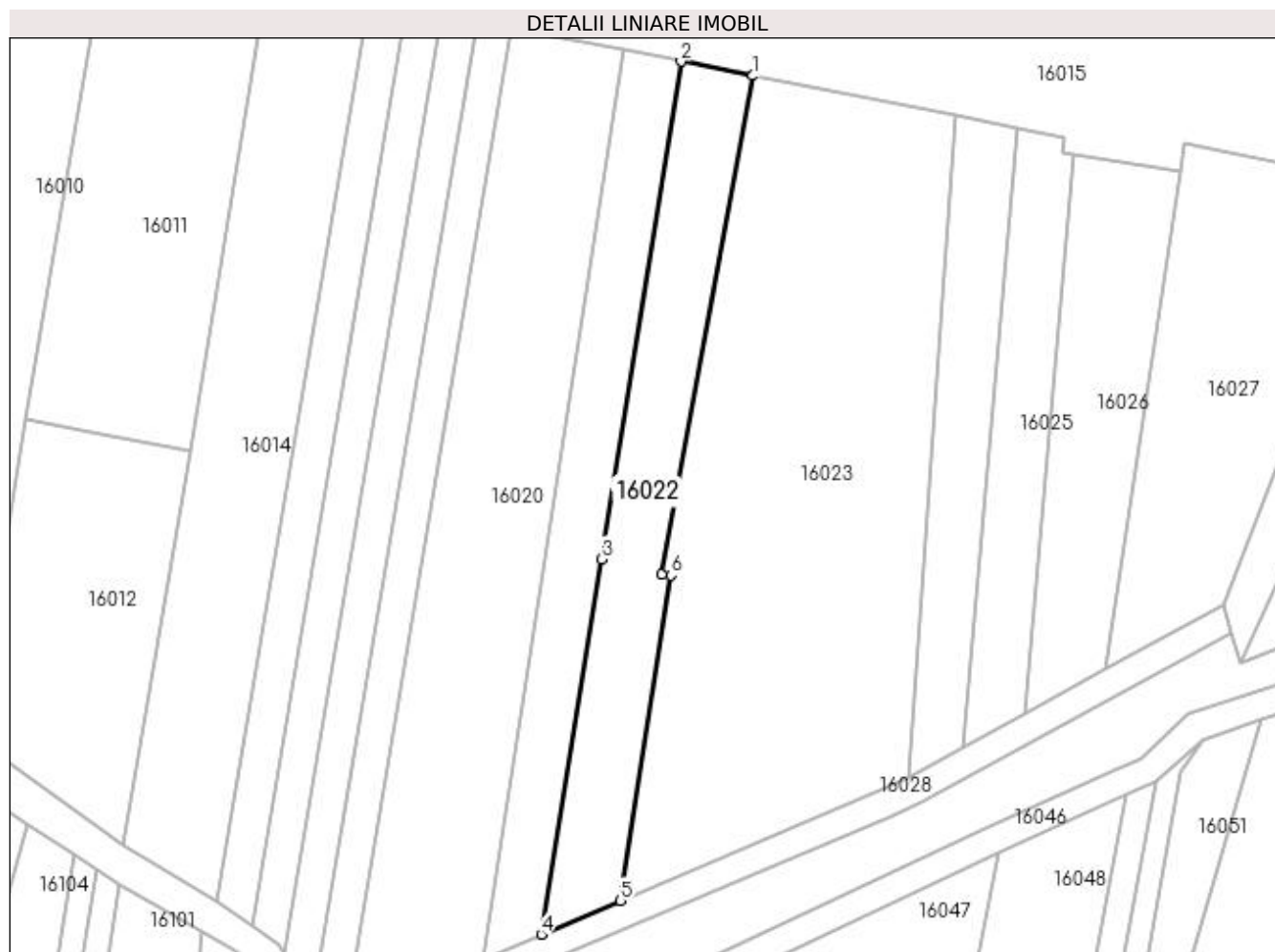
| Inscrieri privind dezmembramintele dreptului de proprietate, drepturi reale de garanție și sarcini | Referințe |
|--|-----------|
| NU SUNT | |

Anexa Nr. 1 La Partea I

Teren

| Nr cadastral | Suprafața (mp)* | Observații / Referințe |
|--------------|-----------------|------------------------|
| | 1.221 | |

* Suprafața este determinată în planul de proiecție Stereo 70.



Date referitoare la teren

| Crt | Categorie folosință | Intra vilan | Suprafața (mp) | Tarla | Parcelă | Nr. topo | Observații / Referințe |
|-----|---------------------|-------------|----------------|-------|---------|----------|------------------------|
| 1 | vie | NU | 741 | 96/1 | 119 | - | |
| 2 | arabil | NU | 480 | 96/1 | 119/1 | - | |

Lungime Segmente

1) Valorile lungimilor segmentelor sunt obținute din proiecție în plan.

| Punct început | X / Y | Punct sfârșit | X / Y | Lungime segment (** (m) |
|---------------|----------------------------|---------------|----------------------------|-------------------------|
| 1 | 421.131,311 298.827,878 | 2 | 421.121,031 298.829,906 | 10.478 |
| 2 | 421.121,031 298.829,906 | 3 | 421.109,628 298.758,805 | 72.01 |
| 3 | 421.109,628 298.758,805 | 4 | 421.101,033 298.705,215 | 54.275 |
| 4 | 421.101,033 298.705,215 | 5 | 421.112,354 298.710,042 | 12.307 |

| Punct început | X / Y | Punct sfârșit | X / Y | Lungime segment (** (m) |
|---------------|----------------------------|---------------|----------------------------|-------------------------|
| 5 | 421.112,354 298.710,042 | 6 | 421.119,577 298.756,519 | 47.036 |
| 6 | 421.119,577 298.756,519 | 7 | 421.118,293 298.756,68 | 1.294 |
| 7 | 421.118,293 298.756,68 | 1 | 421.131,311 298.827,878 | 72.378 |

** Lungimile segmentelor sunt determinate în planul de proiecție Stereo 70 și sunt rotunjite la 1 milimetru.

*** Distanța dintre puncte este formată din segmente cumulate ce sunt mai mici decât valoarea 1 milimetru.

**DATE DESPRE IMOBILUL NR. 16023**

Oficiul de Cadastru și Publicitate Imobiliară DOLJ
Biroul de Cadastru și Publicitate Imobiliară Craiova

A. Partea I. Descrierea imobilului

TEREN Extravilan

Adresa: Jud. Dolj, T96/1, P120 121,120/1 121/1

| Nr. Crt | Nr cadastral Nr. topografic | Suprafața* (mp) | Observații / Referințe |
|---------|--------------------------------|------------------------------------|---|
| A1 | | Din acte: 3.490 Masurata: 3.712 | Sector cadastral:13 Teren neimprejmuit; |

B. Partea II. Proprietari și acte

| Inscrieri privitoare la dreptul de proprietate și alte drepturi reale | | Referințe |
|--|--|-----------|
| / | | |
| Act Administrativ nr. TDP 2637, din 02/12/2003 emis de CONSILIUL JUDETEAN DOLJ (ADEVERINTA NR. 5419/23.09.2021); | | |
| B1 | Intabulare, drept de PROPRIETATE, dobandit prin Reconstituire, cota actuala 1/1, cota initiala 1/1 1) IANCU MIȘU, LIPSĂ CNP 2) IANCU ION | A1 |

C. Partea III. SARCINI .

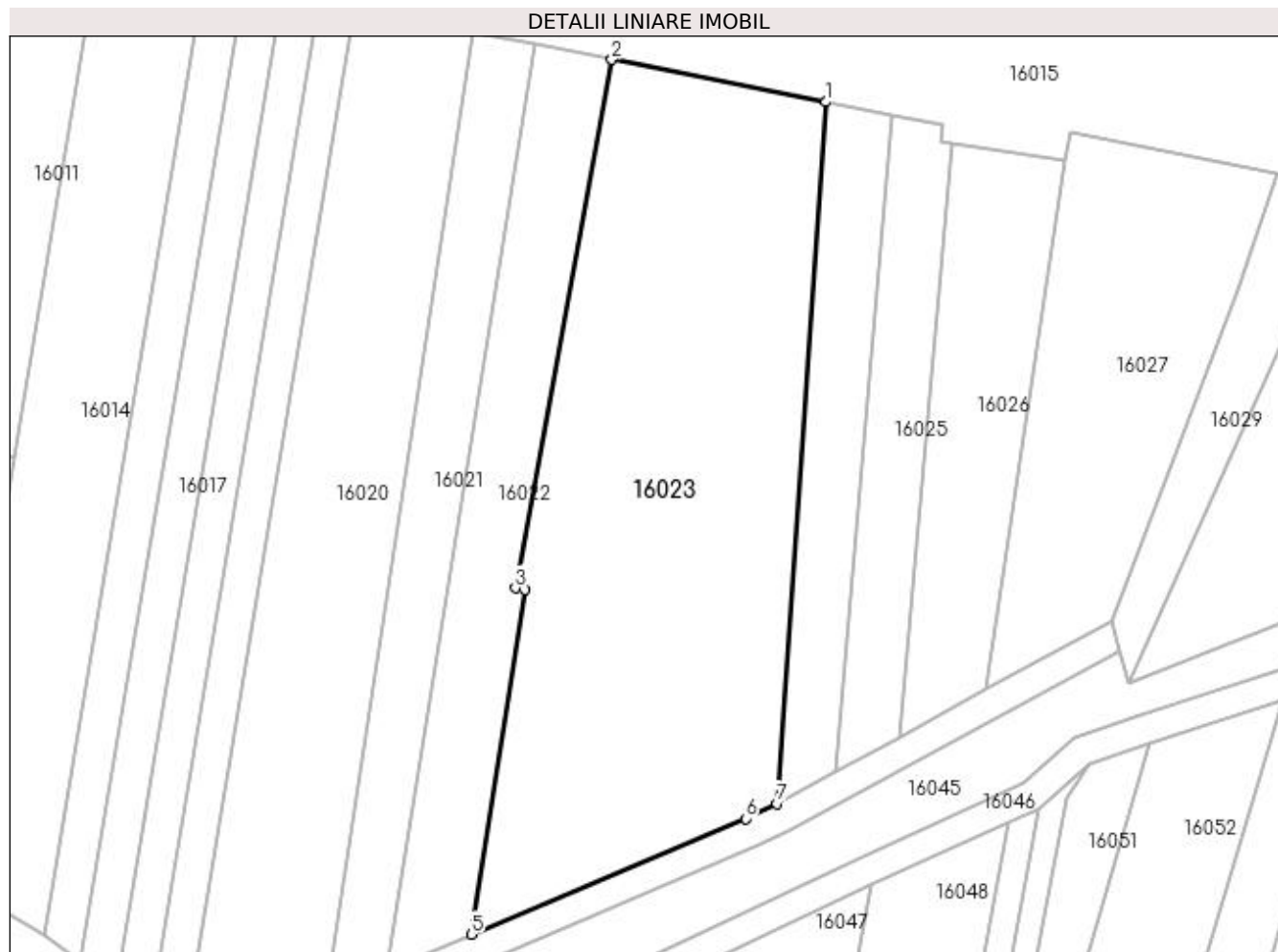
| Inscrieri privind dezmembramintele dreptului de proprietate, drepturi reale de garanție și sarcini | Referințe |
|--|-----------|
| NU SUNT | |

Anexa Nr. 1 La Partea I

Teren

| | | |
|--------------|------------------------------------|------------------------|
| Nr cadastral | Suprafața (mp)* | Observații / Referințe |
| | Din acte: 3.490 Masurata: 3.712 | |

* Suprafața este determinată în planul de proiecție Stereo 70.



Date referitoare la teren

| Crt | Categorie folosință | Intra vilan | Suprafața (mp) | Tarla | Parcelă | Nr. topo | Observații / Referințe |
|-----|---------------------|-------------|----------------|-------|-------------|----------|------------------------|
| 1 | vie | NU | 1.658 | 96/1 | 120 121 | - | |
| 2 | arabil | NU | 2.054 | 96/1 | 120/1 121/1 | - | |

Lungime Segmente

1) Valorile lungimilor segmentelor sunt obținute din proiecție în plan.

| Punct început | X / Y | Punct sfârșit | X / Y | Lungime segment (** (m) |
|---------------|----------------------------|---------------|----------------------------|-------------------------|
| 1 | 421.160,182 298.822,18 | 2 | 421.131,311 298.827,878 | 29.427 |
| 2 | 421.131,311 298.827,878 | 3 | 421.118,293 298.756,68 | 72.378 |
| 3 | 421.118,293 298.756,68 | 4 | 421.119,577 298.756,519 | 1.294 |
| 4 | 421.119,577 298.756,519 | 5 | 421.112,354 298.710,042 | 47.036 |

| Punct început | X / Y | Punct sfârșit | X / Y | Lungime segment (** (m) |
|---------------|----------------------------|---------------|----------------------------|-------------------------|
| 5 | 421.112,354 298.710,042 | 6 | 421.149,348 298.725,624 | 40.142 |
| 6 | 421.149,348 298.725,624 | 7 | 421.153,591 298.727,624 | 4.691 |
| 7 | 421.153,591 298.727,624 | 1 | 421.160,182 298.822,18 | 94.785 |

** Lungimile segmentelor sunt determinate în planul de proiecție Stereo 70 și sunt rotunjite la 1 milimetru.

*** Distanța dintre puncte este formată din segmente cumulate ce sunt mai mici decât valoarea 1 milimetru.

**DATE DESPRE IMOBILUL NR. 16024**

Oficiul de Cadastru și Publicitate Imobiliară DOLJ
Biroul de Cadastru și Publicitate Imobiliară Craiova

A. Partea I. Descrierea imobilului

TEREN Extravilan

Adresa: Jud. Dolj, T96/1

| Nr. Crt | Nr cadastral Nr. topografic | Suprafața* (mp) | Observații / Referințe |
|---------|-----------------------------|-----------------|---|
| A1 | | 760 | Sector cadastral:13 Teren neimprejmuit; |

B. Partea II. Proprietari și acte

| Inscrieri privitoare la dreptul de proprietate și alte drepturi reale | | Referințe |
|--|--|-----------|
| / | | |
| Act Normativ nr. LEGEA 7, din 13/03/1996 emis de PARLAMENTUL ROMANIEI; | | |
| B1 | Inscrierea provizorie, drept de PROPRIETATE, dobandit prin Lege, cota actuala 1/1, cota initiala 1/1 1) NEIDENTIFICAT NEIDENTIFICAT | A1 |

C. Partea III. SARCINI .

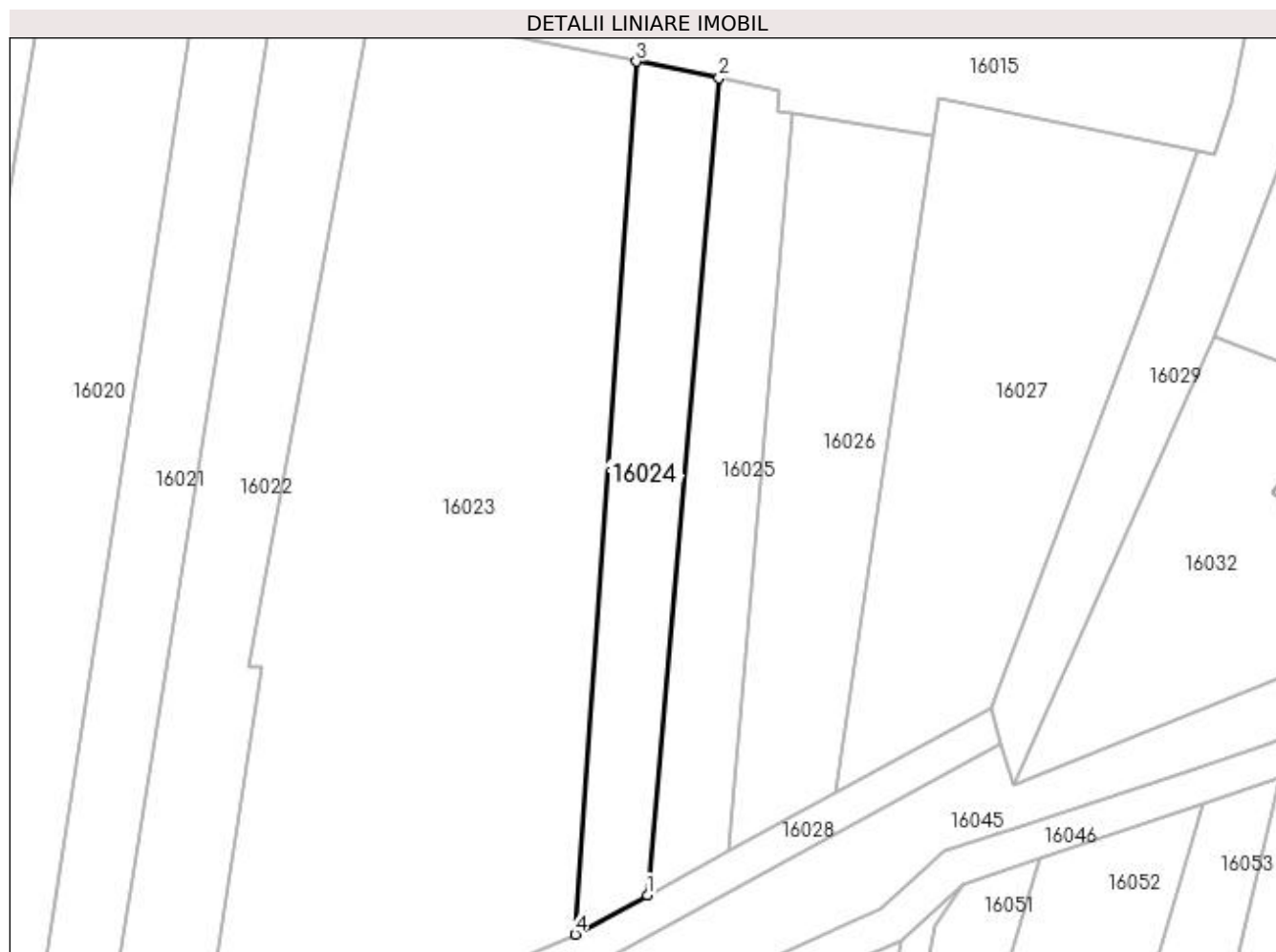
| Inscrieri privind dezmembramintele dreptului de proprietate, drepturi reale de garanție și sarcini | Referințe |
|--|-----------|
| NU SUNT | |

Anexa Nr. 1 La Partea I

Teren

| | | |
|--------------|-----------------|------------------------|
| Nr cadastral | Suprafața (mp)* | Observații / Referințe |
| | 760 | |

* Suprafața este determinată în planul de proiecție Stereo 70.



Date referitoare la teren

| Crt | Categorie folosință | Intra vilan | Suprafața (mp) | Tarla | Parcelă | Nr. topo | Observații / Referințe |
|-----|---------------------|-------------|----------------|-------|---------|----------|------------------------|
| 1 | arabil | NU | 760 | 96/1 | - | - | |

Lungime Segmente

1) Valorile lungimilor segmentelor sunt obținute din proiecție în plan.

| Punct început | X / Y | Punct sfârșit | X / Y | Lungime segment (** (m) |
|---------------|----------------------------|---------------|----------------------------|-------------------------|
| 1 | 421.161,4 298.731,891 | 2 | 421.169,181 298.820,405 | 88.855 |
| 2 | 421.169,181 298.820,405 | 3 | 421.160,182 298.822,18 | 9.173 |
| 3 | 421.160,182 298.822,18 | 4 | 421.153,591 298.727,624 | 94.785 |
| 4 | 421.153,591 298.727,624 | 1 | 421.161,4 298.731,891 | 8.899 |

**** Lungimile segmentelor sunt determinate în planul de proiecție Stereo 70 și sunt rotunjite la 1 milimetru.**

***** Distanța dintre puncte este formată din segmente cumulate ce sunt mai mici decât valoarea 1 milimetru.**

**DATE DESPRE IMOBILUL NR. 16025**

Oficiul de Cadastru și Publicitate Imobiliară DOLJ
Biroul de Cadastru și Publicitate Imobiliară Craiova

A. Partea I. Descrierea imobilului

TEREN Extravilan

Nr. CF vechi:745

Nr. cadastral vechi:732/1

Adresa: Jud. Dolj, T96/1, P122, 122/1

| Nr. Crt | Nr cadastral Nr. topografic | Suprafața* (mp) | Observații / Referințe |
|---------|-----------------------------|-----------------|---|
| A1 | 34002 | 705 | Sector cadastral:13 Teren neimprejmuit; |

B. Partea II. Proprietari și acte

| Inscrieri privitoare la dreptul de proprietate și alte drepturi reale | | Referințe |
|---|--|-----------|
| 37592 / 08/07/2009 | | |
| Act Notarial nr. 1061, din 01/01/2009 emis de NP GAGEATU ILIE; | | |
| B1 | Intabulare, drept de PROPRIETATE, dobandit prin Conventie, cota actuala 1/1, cota initiala 1/1 1) STANCU MARIN, LIPSĂ CNP | A1 |

C. Partea III. SARCINI .

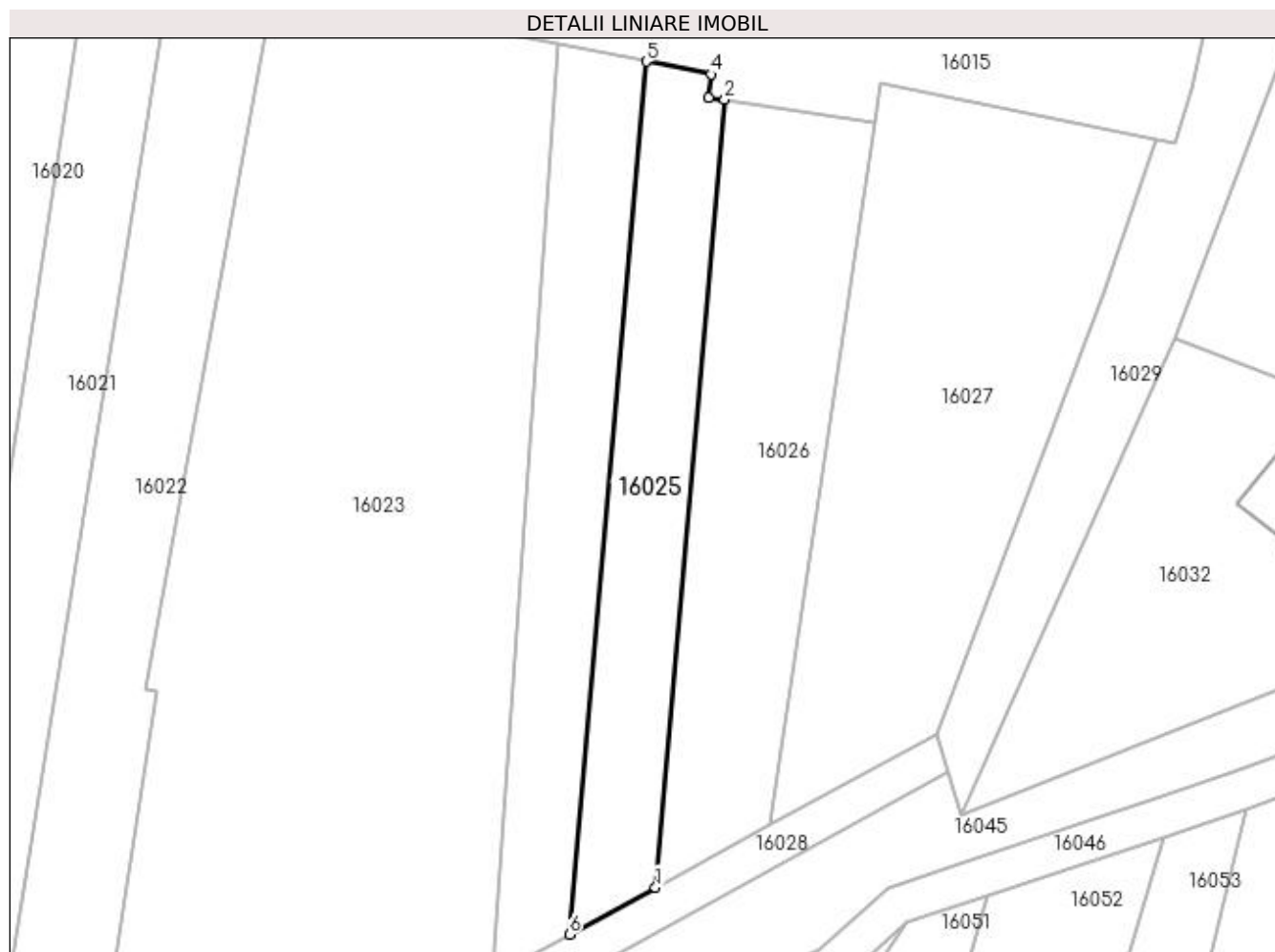
| Inscrieri privind dezmembramintele dreptului de proprietate, drepturi reale de garanție și sarcini | Referințe |
|--|-----------|
| NU SUNT | |

Anexa Nr. 1 La Partea I

Teren

| Nr cadastral | Suprafața (mp)* | Observații / Referințe |
|--------------|-----------------|------------------------|
| 34002 | 705 | |

* Suprafața este determinată în planul de proiecție Stereo 70.



Date referitoare la teren

| Crt | Categorie folosință | Intra vilan | Suprafața (mp) | Tarla | Parcelă | Nr. topo | Observații / Referințe |
|-----|---------------------|-------------|----------------|-------|------------|----------|-------------------------|
| 1 | arabil | NU | 705 | 96/1 | 122, 122/1 | - | S = 705 mp, Sm = 700 mp |

Lungime Segmente

1) Valorile lungimilor segmentelor sunt obținute din proiecție în plan.

| Punct început | X / Y | Punct sfârșit | X / Y | Lungime segment (** (m) |
|---------------|----------------------------|---------------|----------------------------|-------------------------|
| 1 | 421.170,125 298.736,659 | 2 | 421.177,145 298.816,52 | 80.169 |
| 2 | 421.177,145 298.816,52 | 3 | 421.175,527 298.816,763 | 1.637 |
| 3 | 421.175,527 298.816,763 | 4 | 421.175,786 298.819,101 | 2.352 |
| 4 | 421.175,786 298.819,101 | 5 | 421.169,181 298.820,405 | 6.733 |
| 5 | 421.169,181 298.820,405 | 6 | 421.161,4 298.731,891 | 88.855 |

| Punct început | X / Y | Punct sfârșit | X / Y | Lungime segment (** (m) |
|---------------|--------------------------|---------------|----------------------------|-------------------------|
| 6 | 421.161,4 298.731,891 | 1 | 421.170,125 298.736,659 | 9.943 |

** Lungimile segmentelor sunt determinate în planul de proiecție Stereo 70 și sunt rotunjite la 1 milimetru.

*** Distanța dintre puncte este formată din segmente cumulate ce sunt mai mici decât valoarea 1 milimetru.

**DATE DESPRE IMOBILUL NR. 16026**

Oficiul de Cadastru și Publicitate Imobiliară DOLJ
Biroul de Cadastru și Publicitate Imobiliară Craiova

A. Partea I. Descrierea imobilului

TEREN Extravilan

Nr. CF vechi:746

Nr. cadastral vechi:732/2

Adresa: Jud. Dolj, T96/1, P122,122/1

| Nr. Crt | Nr cadastral Nr. topografic | Suprafata* (mp) | Observatii / Referinta |
|---------|-----------------------------|------------------------------------|---|
| A1 | 30177 | Din acte: 1.005 Masurata: 1.000 | Sector cadastral:13 Teren neimprejmuit; |

B. Partea II. Proprietari și acte

| Inscrieri privitoare la dreptul de proprietate și alte drepturi reale | | Referinta |
|---|---|-----------|
| 64726 / 06/10/2010 | | |
| Act Notarial nr. CONTRACT DE DONATIE AUT NR 2491, din 01/10/2010 emis de NP GAGEATU ILIE; | | |
| B1 | Intabulare, drept de PROPRIETATE, dobandit prin Conventie, cota actuala 1/1, cota initiala 1/1 1) SOW GABRIELA | A1 |

C. Partea III. SARCINI .

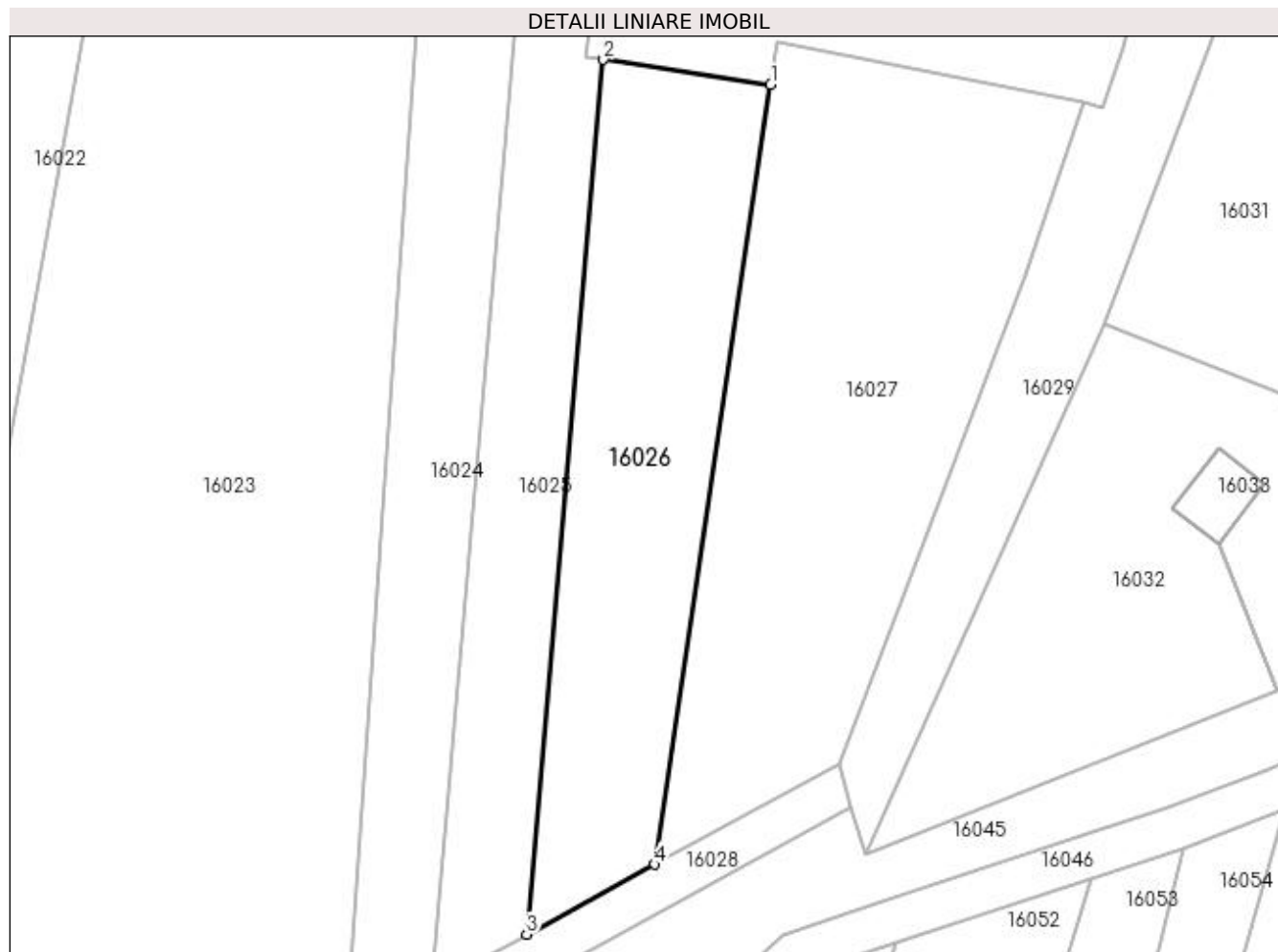
| Inscrieri privind dezmembramintele dreptului de proprietate, drepturi reale de garantie și sarcini | Referinta |
|--|-----------|
| NU SUNT | |

Anexa Nr. 1 La Partea I

Teren

| | | |
|--------------|------------------------------------|------------------------|
| Nr cadastral | Suprafața (mp)* | Observații / Referințe |
| 30177 | Din acte: 1.005 Masurata: 1.000 | |

* Suprafața este determinată în planul de proiecție Stereo 70.



Date referitoare la teren

| Crt | Categorie folosință | Intra vilan | Suprafața (mp) | Tarla | Parcelă | Nr. topo | Observații / Referințe |
|-----|---------------------|-------------|----------------|-------|-----------|----------|------------------------|
| 1 | altele | NU | 1.000 | 96/1 | 122,122/1 | - | |

Lungime Segmente

1) Valorile lungimilor segmentelor sunt obținute din proiecție în plan.

| Punct început | X / Y | Punct sfârșit | X / Y | Lungime segment (** (m) |
|---------------|----------------------------|---------------|----------------------------|-------------------------|
| 1 | 421.192,418 298.814,227 | 2 | 421.177,145 298.816,52 | 15.444 |
| 2 | 421.177,145 298.816,52 | 3 | 421.170,125 298.736,659 | 80.169 |
| 3 | 421.170,125 298.736,659 | 4 | 421.181,809 298.743,043 | 13.314 |
| 4 | 421.181,809 298.743,043 | 1 | 421.192,418 298.814,227 | 71.97 |

**** Lungimile segmentelor sunt determinate în planul de proiecție Stereo 70 și sunt rotunjite la 1 milimetru.**

***** Distanța dintre puncte este formată din segmente cumulate ce sunt mai mici decât valoarea 1 milimetru.**

**DATE DESPRE IMOBILUL NR. 16027**

Oficiul de Cadastru și Publicitate Imobiliară DOLJ
Biroul de Cadastru și Publicitate Imobiliară Craiova

A. Partea I. Descrierea imobilului

TEREN Extravilan

Nr. CF vechi:747

Nr. cadastral vechi:732/3

Adresa: Jud. Dolj, T96/1, P122, 122/1

| Nr. Crt | Nr cadastral Nr. topografic | Suprafața* (mp) | Observații / Referințe |
|---------|-----------------------------|-----------------|---|
| A1 | 33999 | 1.500 | Sector cadastral:13 Teren neimprejmuit; |

B. Partea II. Proprietari și acte

| Inscrieri privitoare la dreptul de proprietate și alte drepturi reale | | Referințe |
|---|--|-----------|
| 87596 / 08/07/2009 | | |
| Act Notarial nr. 1066, din 01/01/2009 emis de NP GAGEATU ILIE; | | |
| B1 | Intabulare, drept de PROPRIETATE, dobândit prin Conventie, cota actuala 1/1, cota initiala 1/1 1) TULBA ELENA, LIPSĂ CNP 2) TULBA ION, LIPSĂ CNP | A1 |

C. Partea III. SARCINI .

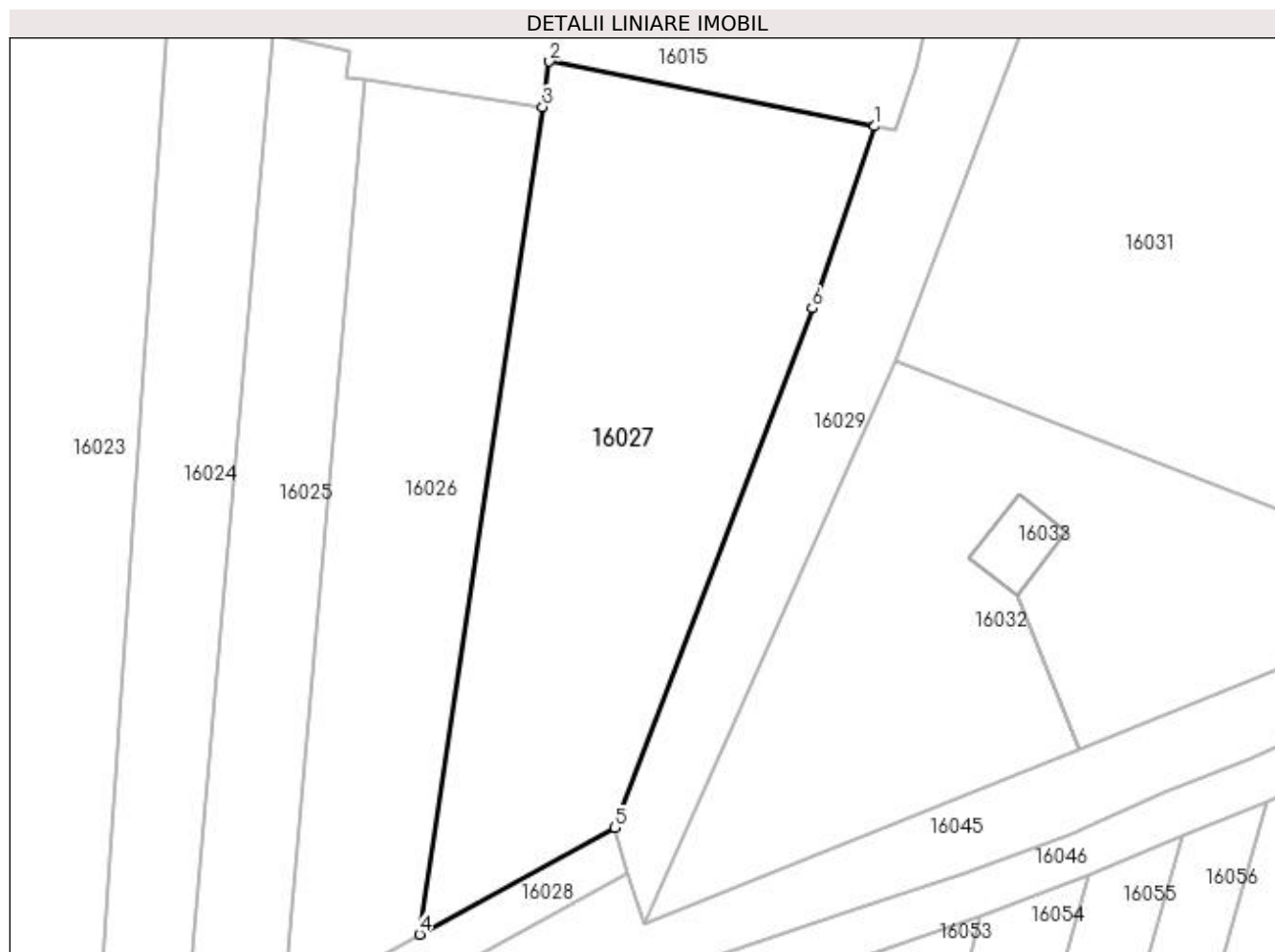
| Inscrieri privind dezmembramintele dreptului de proprietate, drepturi reale de garanție și sarcini | Referințe |
|--|-----------|
| NU SUNT | |

Anexa Nr. 1 La Partea I

Teren

| Nr cadastral | Suprafața (mp)* | Observații / Referințe |
|--------------|-----------------|------------------------|
| 33999 | 1.500 | |

* Suprafața este determinată în planul de proiecție Stereo 70.



Date referitoare la teren

| Crt | Categorie folosință | Intra vilan | Suprafața (mp) | Tarla | Parcelă | Nr. topo | Observații / Referințe |
|-----|---------------------|-------------|----------------|-------|------------|----------|---------------------------|
| 1 | arabil | NU | 1.500 | 96/1 | 122, 122/1 | - | S = 1500 mp, Sm = 1500 mp |

Lungime Segmente

1) Valorile lungimilor segmentelor sunt obținute din proiecție în plan.

| Punct început | X / Y | Punct sfârșit | X / Y | Lungime segment (** (m) |
|---------------|----------------------------|---------------|----------------------------|-------------------------|
| 1 | 421.221,001 298.812,585 | 2 | 421.193,002 298.818,147 | 28.546 |
| 2 | 421.193,002 298.818,147 | 3 | 421.192,418 298.814,227 | 3.963 |
| 3 | 421.192,418 298.814,227 | 4 | 421.181,809 298.743,043 | 71.97 |
| 4 | 421.181,809 298.743,043 | 5 | 421.198,618 298.752,227 | 19.154 |
| 5 | 421.198,618 298.752,227 | 6 | 421.215,616 298.796,908 | 47.805 |

| Punct început | X / Y | Punct sfârșit | X / Y | Lungime segment (** (m) |
|---------------|----------------------------|---------------|----------------------------|-------------------------|
| 6 | 421.215,616 298.796,908 | 1 | 421.221,001 298.812,585 | 16.576 |

** Lungimile segmentelor sunt determinate în planul de proiecție Stereo 70 și sunt rotunjite la 1 milimetru.

*** Distanța dintre puncte este formată din segmente cumulate ce sunt mai mici decât valoarea 1 milimetru.

**DATE DESPRE IMOBILUL NR. 16028**

Oficiul de Cadastru și Publicitate Imobiliară DOLJ
Biroul de Cadastru și Publicitate Imobiliară Craiova

A. Partea I. Descrierea imobilului

TEREN Extravilan

Adresa: Jud. Dolj, De 628

| Nr. Crt | Nr cadastral Nr. topografic | Suprafața* (mp) | Observații / Referințe |
|---------|-----------------------------|-----------------|---|
| A1 | | 589 | Sector cadastral:13 Teren neimprejmuit; |

B. Partea II. Proprietari și acte

| Inscrieri privitoare la dreptul de proprietate și alte drepturi reale | | Referințe |
|--|--|-----------|
| / | | |
| Act Normativ nr. LEGEA 7, din 13/03/1996 emis de PARLAMENTUL ROMANIEI; | | |
| B1 | Inscrierea provizorie, drept de PROPRIETATE, dobandit prin Lege, cota actuala 1/1, cota initiala 1/1 1) NEIDENTIFICAT NEIDENTIFICAT | A1 |

C. Partea III. SARCINI .

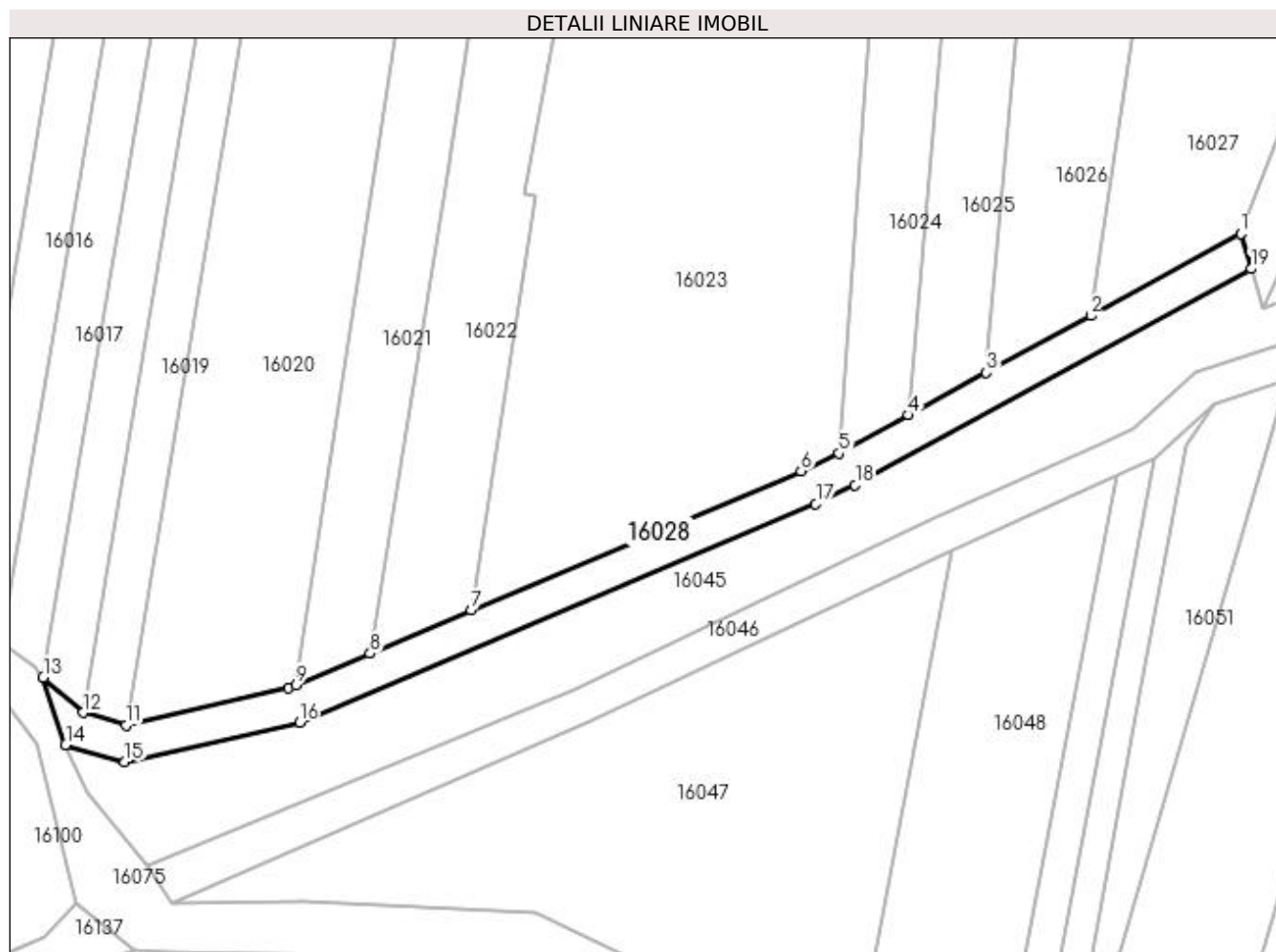
| Inscrieri privind dezmembramintele dreptului de proprietate, drepturi reale de garanție și sarcini | Referințe |
|--|-----------|
| NU SUNT | |

Anexa Nr. 1 La Partea I

Teren

| | | |
|--------------|-----------------|------------------------|
| Nr cadastral | Suprafața (mp)* | Observații / Referințe |
| | 589 | |

* Suprafața este determinată în planul de proiecție Stereo 70.



Date referitoare la teren

| Crt | Categorie folosință | Intra vilan | Suprafața (mp) | Tarla | Parcelă | Nr. topo | Observații / Referințe |
|-----|---------------------|-------------|----------------|-------|---------|----------|------------------------|
| 1 | drum | NU | 589 | - | De 628 | - | |

Lungime Segmente

1) Valorile lungimilor segmentelor sunt obținute din proiecție în plan.

| Punct început | X / Y | Punct sfârșit | X / Y | Lungime segment (** (m) |
|---------------|----------------------------|---------------|----------------------------|-------------------------|
| 1 | 421.198,618 298.752,227 | 2 | 421.181,809 298.743,043 | 19.154 |
| 2 | 421.181,809 298.743,043 | 3 | 421.170,125 298.736,659 | 13.314 |
| 3 | 421.170,125 298.736,659 | 4 | 421.161,4 298.731,891 | 9.943 |
| 4 | 421.161,4 298.731,891 | 5 | 421.153,591 298.727,624 | 8.899 |
| 5 | 421.153,591 298.727,624 | 6 | 421.149,348 298.725,624 | 4.691 |

| Punct început | X / Y | Punct sfârșit | X / Y | Lungime segment (** (m) |
|---------------|----------------------------|---------------|----------------------------|-------------------------|
| 6 | 421.149,348 298.725,624 | 7 | 421.112,354 298.710,042 | 40.142 |
| 7 | 421.112,354 298.710,042 | 8 | 421.101,033 298.705,215 | 12.307 |
| 8 | 421.101,033 298.705,215 | 9 | 421.092,716 298.701,668 | 9.042 |
| 9 | 421.092,716 298.701,668 | 10 | 421.091,883 298.701,313 | 0.906 |
| 10 | 421.091,883 298.701,313 | 11 | 421.073,675 298.697,167 | 18.674 |
| 11 | 421.073,675 298.697,167 | 12 | 421.068,886 298.698,573 | 4.992 |
| 12 | 421.068,886 298.698,573 | 13 | 421.064,384 298.702,516 | 5.984 |
| 13 | 421.064,384 298.702,516 | 14 | 421.066,913 298.694,984 | 7.945 |
| 14 | 421.066,913 298.694,984 | 15 | 421.073,547 298.693,036 | 6.914 |
| 15 | 421.073,547 298.693,036 | 16 | 421.093,115 298.697,491 | 20.069 |
| 16 | 421.093,115 298.697,491 | 17 | 421.150,98 298.721,972 | 62.83 |
| 17 | 421.150,98 298.721,972 | 18 | 421.155,404 298.724,057 | 4.891 |
| 18 | 421.155,404 298.724,057 | 19 | 421.199,785 298.748,307 | 50.573 |
| 19 | 421.199,785 298.748,307 | 1 | 421.198,618 298.752,227 | 4.09 |

** Lungimile segmentelor sunt determinate în planul de proiecție Stereo 70 și sunt rotunjite la 1 milimetru.

*** Distanța dintre puncte este formată din segmente cumulate ce sunt mai mici decât valoarea 1 milimetru.

**DATE DESPRE IMOBILUL NR. 16029**

Oficiul de Cadastru și Publicitate Imobiliară DOLJ
Biroul de Cadastru și Publicitate Imobiliară Craiova

A. Partea I. Descrierea imobilului

TEREN Intravilan

Adresa: Loc. Leu, Jud. Dolj

| Nr. Crt | Nr cadastral Nr. topografic | Suprafața* (mp) | Observații / Referințe |
|---------|-----------------------------|-----------------|---|
| A1 | | 1.527 | Sector cadastral:13 Teren neimprejmuit; |

B. Partea II. Proprietari și acte

| Inscrieri privitoare la dreptul de proprietate și alte drepturi reale | | Referințe |
|--|--|-----------|
| / | | |
| Act Normativ nr. LEGEA 7, din 13/03/1996 emis de PARLAMENTUL ROMANIEI; | | |
| B1 | Inscrierea provizorie, drept de PROPRIETATE, dobandit prin Lege, cota actuala 1/1, cota initiala 1/1 1) NEIDENTIFICAT NEIDENTIFICAT | A1 |

C. Partea III. SARCINI .

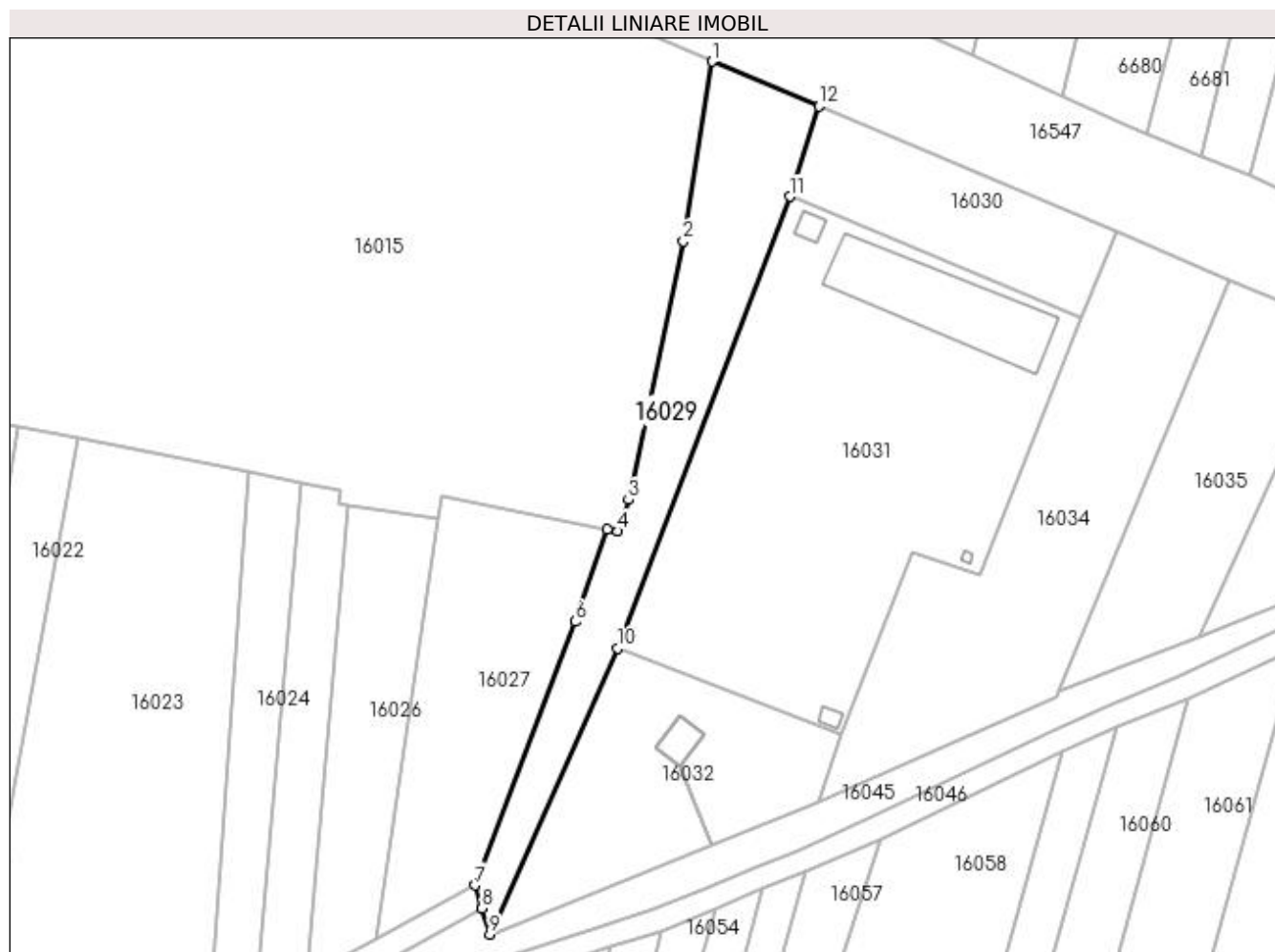
| Inscrieri privind dezmembramintele dreptului de proprietate, drepturi reale de garanție și sarcini | Referințe |
|--|-----------|
| NU SUNT | |

Anexa Nr. 1 La Partea I

Teren

| Nr cadastral | Suprafața (mp)* | Observații / Referințe |
|--------------|-----------------|------------------------|
| | 1.527 | |

* Suprafața este determinată în planul de proiecție Stereo 70.



Date referitoare la teren

| Crt | Categorie folosință | Intra vilan | Suprafața (mp) | Tarla | Parcelă | Nr. topo | Observații / Referințe |
|-----|---------------------|-------------|----------------|-------|---------|----------|------------------------|
| 1 | drum | DA | 1.527 | - | - | - | |

Lungime Segmente

1) Valorile lungimilor segmentelor sunt obținute din proiecție în plan.

| Punct început | X / Y | Punct sfârșit | X / Y | Lungime segment (** (m) |
|---------------|----------------------------|---------------|----------------------------|-------------------------|
| 1 | 421.238,805 298.891,805 | 2 | 421.233,912 298.861,349 | 30.847 |
| 2 | 421.233,912 298.861,349 | 3 | 421.224,628 298.817,543 | 44.779 |
| 3 | 421.224,628 298.817,543 | 4 | 421.222,801 298.812,199 | 5.648 |
| 4 | 421.222,801 298.812,199 | 5 | 421.221,001 298.812,585 | 1.841 |
| 5 | 421.221,001 298.812,585 | 6 | 421.215,616 298.796,908 | 16.576 |

| Punct început | X / Y | Punct sfârșit | X / Y | Lungime segment (** (m) |
|---------------|----------------------------|---------------|----------------------------|-------------------------|
| 6 | 421.215,616 298.796,908 | 7 | 421.198,618 298.752,227 | 47.805 |
| 7 | 421.198,618 298.752,227 | 8 | 421.199,785 298.748,307 | 4.09 |
| 8 | 421.199,785 298.748,307 | 9 | 421.201,097 298.743,9 | 4.598 |
| 9 | 421.201,097 298.743,9 | 10 | 421.222,847 298.792,387 | 53.142 |
| 10 | 421.222,847 298.792,387 | 11 | 421.251,945 298.868,923 | 81.88 |
| 11 | 421.251,945 298.868,923 | 12 | 421.256,932 298.884,229 | 16.098 |
| 12 | 421.256,932 298.884,229 | 1 | 421.238,805 298.891,805 | 19.646 |

** Lungimile segmentelor sunt determinate în planul de proiecție Stereo 70 și sunt rotunjite la 1 milimetru.

*** Distanța dintre puncte este formată din segmente cumulate ce sunt mai mici decât valoarea 1 milimetru.

**DATE DESPRE IMOBILUL NR. 16030**

Oficiul de Cadastru și Publicitate Imobiliară DOLJ
Biroul de Cadastru și Publicitate Imobiliară Craiova

A. Partea I. Descrierea imobilului

TEREN Intravilan

Adresa: Loc. Leu, Jud. Dolj, T96/1

| Nr. Crt | Nr cadastral Nr. topografic | Suprafața* (mp) | Observații / Referințe |
|---------|-----------------------------|-----------------|---|
| A1 | | 863 | Sector cadastral:13 Teren neimprejmuit; |

B. Partea II. Proprietari și acte

| Inscrieri privitoare la dreptul de proprietate și alte drepturi reale | | Referințe |
|--|--|-----------|
| / | | |
| Act Normativ nr. LEGEA 7, din 13/03/1996 emis de PARLAMENTUL ROMANIEI; | | |
| B1 | Inscrierea provizorie, drept de PROPRIETATE, dobandit prin Lege, cota actuala 1/1, cota initiala 1/1 1) NEIDENTIFICAT NEIDENTIFICAT | A1 |

C. Partea III. SARCINI .

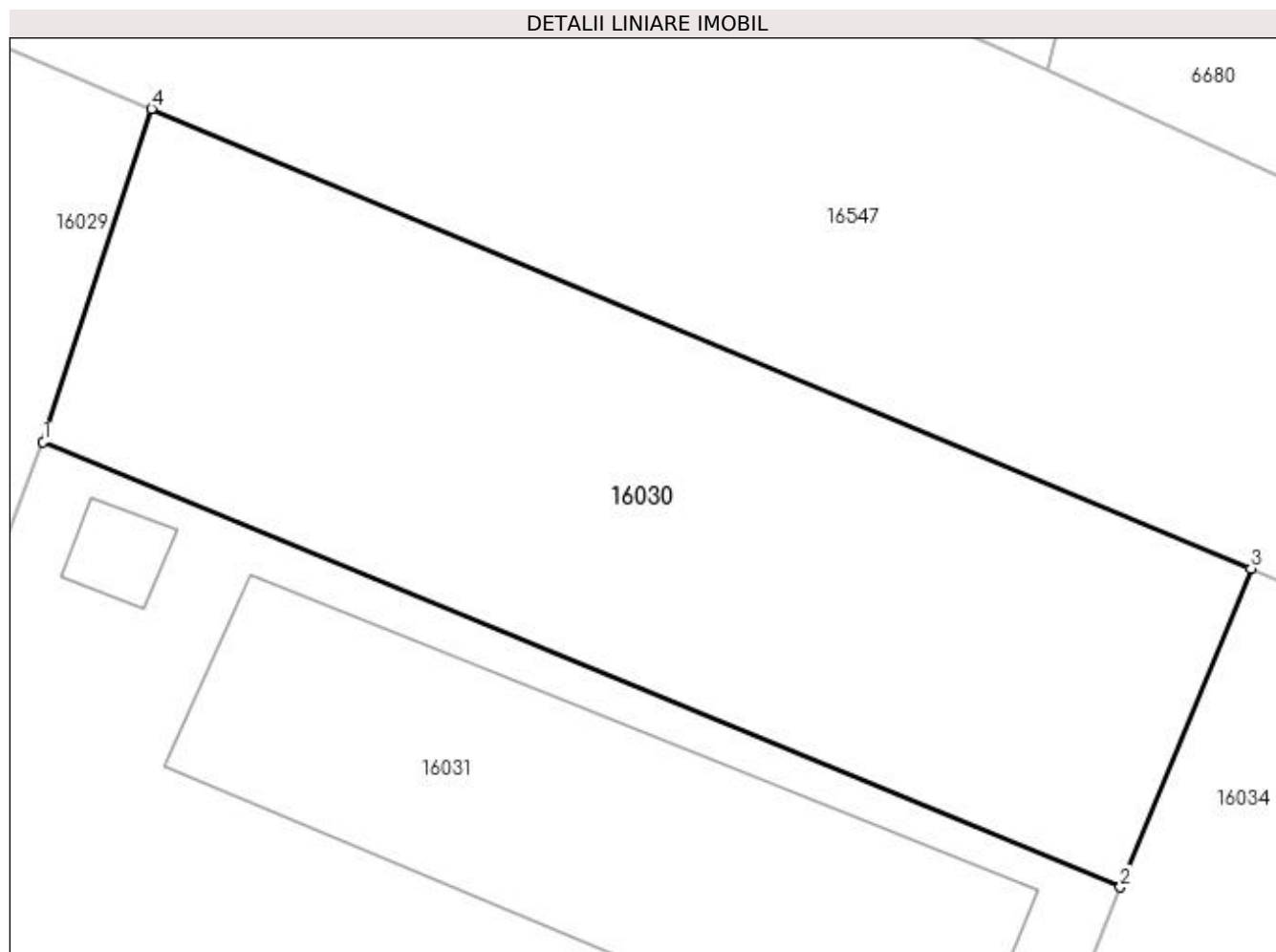
| Inscrieri privind dezmembramintele dreptului de proprietate, drepturi reale de garanție și sarcini | Referințe |
|--|-----------|
| NU SUNT | |

Anexa Nr. 1 La Partea I

Teren

| Nr cadastral | Suprafața (mp)* | Observații / Referințe |
|--------------|-----------------|------------------------|
| | 863 | |

* Suprafața este determinată în planul de proiecție Stereo 70.



Date referitoare la teren

| Crt | Categorie folosință | Intravilan | Suprafața (mp) | Tarla | Parcelă | Nr. topo | Observații / Referințe |
|-----|---------------------|------------|----------------|-------|---------|----------|------------------------|
| 1 | nedeterminata | DA | 863 | 96/1 | - | - | |

Lungime Segmente

1) Valorile lungimilor segmentelor sunt obținute din proiecție în plan.

| Punct început | X / Y | Punct sfârșit | X / Y | Lungime segment (** (m) |
|---------------|----------------------------|---------------|----------------------------|-------------------------|
| 1 | 421.251,945 298.868,923 | 2 | 421.301,458 298.848,466 | 53.573 |
| 2 | 421.301,458 298.848,466 | 3 | 421.307,465 298.863,111 | 15.829 |
| 3 | 421.307,465 298.863,111 | 4 | 421.256,932 298.884,229 | 54.768 |
| 4 | 421.256,932 298.884,229 | 1 | 421.251,945 298.868,923 | 16.098 |

**** Lungimile segmentelor sunt determinate în planul de proiecție Stereo 70 și sunt rotunjite la 1 milimetru.**

***** Distanța dintre puncte este formată din segmente cumulate ce sunt mai mici decât valoarea 1 milimetru.**

**DATE DESPRE IMOBILUL NR. 16031**

Oficiul de Cadastru și Publicitate Imobiliară DOLJ
Biroul de Cadastru și Publicitate Imobiliară Craiova

A. Partea I. Descrierea imobilului

TEREN Intravilan

Nr. CF vechi:135

Nr. cadastral vechi:151

Adresa: Loc. Leu, Jud. Dolj

| Nr. Crt | Nr cadastral Nr. topografic | Suprafața* (mp) | Observații / Referințe |
|---------|-----------------------------|-----------------|---------------------------------------|
| A1 | 33842 | 3.910 | Sector cadastral:13 Teren imprejmuit; |

Construcții

| Crt | Nr cadastral Nr. topografic | Adresa | Observații / Referințe |
|------|-----------------------------|---------------------|---|
| A1.1 | | Loc. Leu, Jud. Dolj | Nr. niveluri:1; S. construita la sol:388 mp; C1 -statie transfer 110/20 Kv. Leu |
| A1.2 | | Loc. Leu, Jud. Dolj | Nr. niveluri:1; S. construita la sol:16 mp; C2 - magazie |
| A1.3 | | Loc. Leu, Jud. Dolj | Nr. niveluri:1; S. construita la sol:3 mp; C3 - wc |
| A1.4 | | Loc. Leu, Jud. Dolj | Nr. niveluri:1; S. construita la sol:9 mp; C4 - pompa apa |

B. Partea II. Proprietari și acte

| Inscrieri privitoare la dreptul de proprietate și alte drepturi reale | | Referințe |
|---|--|----------------------------|
| 9615 / 02/07/2004 | | |
| Act Normativ nr. SERIA MO3 NR. 7766/2002, din 01/01/2002 emis de H.G 1342/2001 GUVERNUL ROMANIEI; | | |
| B1 | Intabulare, drept de PROPRIETATE, dobândit prin Lege, cota actuala 1/1, cota initiala 1/1 1) CEZ DISTRIBUTIE S.A, CIF:9999999999999 | A1, A1.1, A1.2, A1.3, A1.4 |
| 11948 / 22/02/2008 | | |
| Act Notarial nr. 641/2007, din 01/01/2007 emis de NP ANDREI AUREL JEAN (NP ANDREI AUREL JEAN, INCHEIERE 2008/2007 TRIBUNALUL DOLJ, CERTIFICAT 15.03.2007 MINISTERUL JUSTITIEI); | | |
| B2 | Se noteaza schimbarea denumirii proprietarului de sub B1 din SC F.D. F.E.E ELECTRICA OLTENIA SA in CEZ DISTRIBUTIE S.A | A1, A1.1, A1.2, A1.3, A1.4 |

C. Partea III. SARCINI .

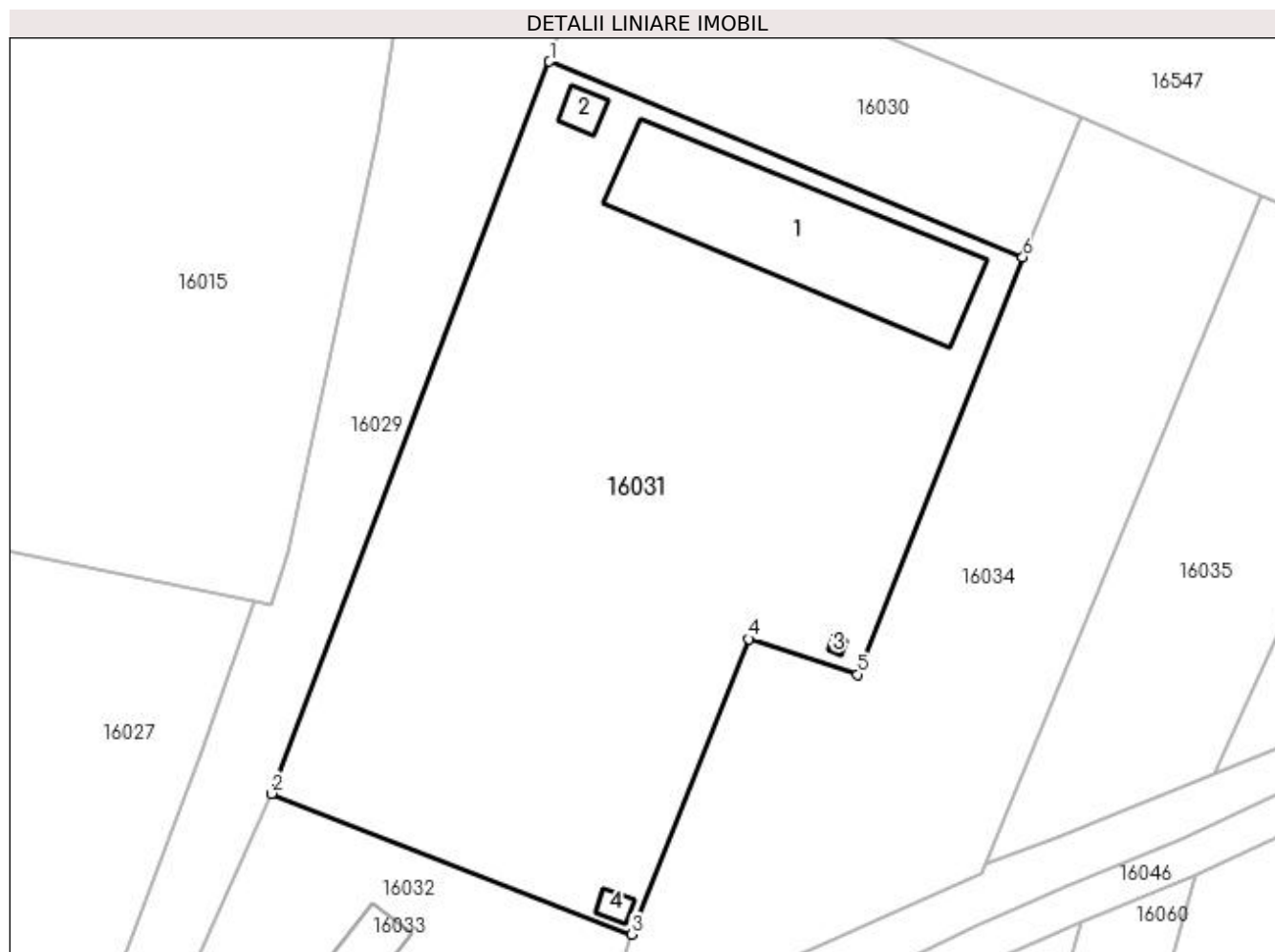
| Inscrieri privind dezmembramentele dreptului de proprietate, drepturi reale de garanție și sarcini | Referințe |
|--|-----------|
| NU SUNT | |

Anexa Nr. 1 La Partea I

Teren

| Nr cadastral | Suprafața (mp)* | Observații / Referințe |
|--------------|-----------------|------------------------|
| 33842 | 3.910 | |

* Suprafața este determinată în planul de proiecție Stereo 70.



Date referitoare la teren

| Crt | Categorie folosință | Intra vilan | Suprafața (mp) | Tarla | Parcelă | Nr. topo | Observații / Referințe |
|-----|---------------------|-------------|----------------|-------|---------|----------|------------------------|
| 1 | curți constructii | DA | 3.910 | - | - | - | |

Date referitoare la construcții

| Crt | Număr | Destinație construcție | Supraf. (mp) | Situație juridică | Observații / Referințe |
|------|-------|--------------------------------------|--------------|-------------------|--|
| A1.1 | | construcții industriale și edilitare | 388 | Cu acte | Nr. niveluri:1; S. construită la sol:388 mp; C1 - stație transfer 110/20 Kv. Leu |
| A1.2 | | construcții anexa | 16 | Cu acte | Nr. niveluri:1; S. construită la sol:16 mp; C2 - magazie |
| A1.3 | | construcții anexa | 3 | Cu acte | Nr. niveluri:1; S. construită la sol:3 mp; C3 - wc |
| A1.4 | | construcții anexa | 9 | Cu acte | Nr. niveluri:1; S. construită la sol:9 mp; C4 - pompa apă |

Lungime Segmente

1) Valorile lungimilor segmentelor sunt obținute din proiecție în plan.

| Punct început | X / Y | Punct sfârșit | X / Y | Lungime segment (** (m) |
|---------------|----------------------------|---------------|----------------------------|-------------------------|
| 1 | 421.251,945 298.868,923 | 2 | 421.222,847 298.792,387 | 81.88 |

| Punct început | X / Y | Punct sfârșit | X / Y | Lungime segment (** (m) |
|---------------|----------------------------|---------------|----------------------------|-------------------------|
| 2 | 421.222,847 298.792,387 | 3 | 421.260,577 298.777,671 | 40.498 |
| 3 | 421.260,577 298.777,671 | 4 | 421.272,8 298.808,55 | 33.21 |
| 4 | 421.272,8 298.808,55 | 5 | 421.284,167 298.804,85 | 11.954 |
| 5 | 421.284,167 298.804,85 | 6 | 421.301,458 298.848,466 | 46.918 |
| 6 | 421.301,458 298.848,466 | 1 | 421.251,945 298.868,923 | 53.573 |

** Lungimile segmentelor sunt determinate în planul de proiecție Stereo 70 și sunt rotunjite la 1 milimetru.

*** Distanța dintre puncte este formată din segmente cumulate ce sunt mai mici decât valoarea 1 milimetru.

**DATE DESPRE IMOBILUL NR. 16032**

Oficiul de Cadastru și Publicitate Imobiliară DOLJ
Biroul de Cadastru și Publicitate Imobiliară Craiova

A. Partea I. Descrierea imobilului

TEREN Extravilan

Adresa: Jud. Dolj, T96/1

| Nr. Crt | Nr cadastral Nr. topografic | Suprafața* (mp) | Observații / Referințe |
|---------|-----------------------------|-----------------|---|
| A1 | | 1.315 | Sector cadastral:13 Teren neimprejmuit; |

B. Partea II. Proprietari și acte

| Inscrieri privitoare la dreptul de proprietate și alte drepturi reale | | Referințe |
|--|--|-----------|
| / | | |
| Act Normativ nr. LEGEA 7, din 13/03/1996 emis de PARLAMENTUL ROMANIEI; | | |
| B1 | Inscrierea provizorie, drept de PROPRIETATE, dobandit prin Lege, cota actuala 1/1, cota initiala 1/1 1) NEIDENTIFICAT NEIDENTIFICAT | A1 |

C. Partea III. SARCINI .

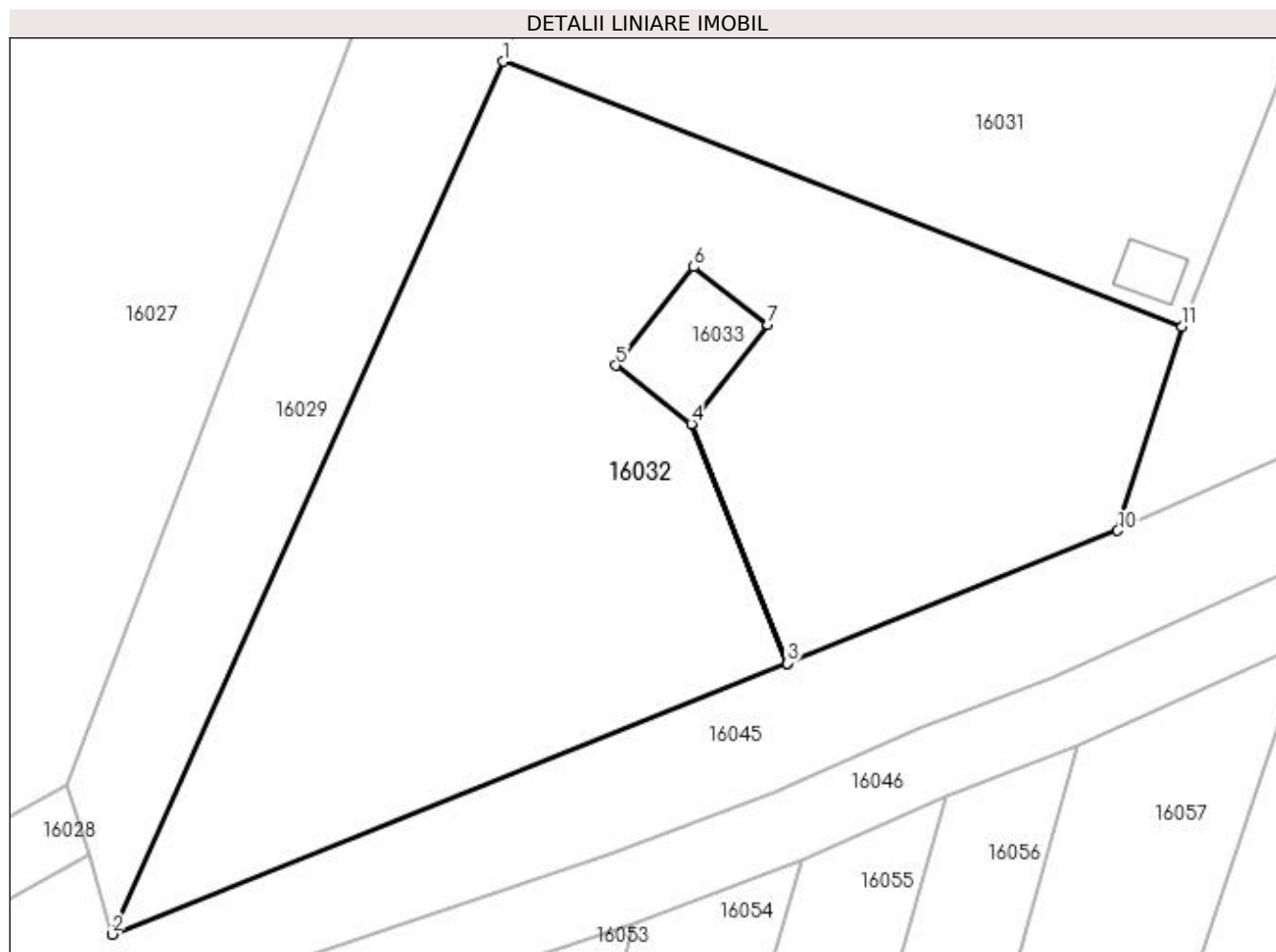
| Inscrieri privind dezmembramintele dreptului de proprietate, drepturi reale de garanție și sarcini | Referințe |
|--|-----------|
| NU SUNT | |

Anexa Nr. 1 La Partea I

Teren

| | | |
|--------------|-----------------|------------------------|
| Nr cadastral | Suprafața (mp)* | Observații / Referințe |
| | 1.315 | |

* Suprafața este determinată în planul de proiecție Stereo 70.



Date referitoare la teren

| Crt | Categorie folosință | Intravilan | Suprafața (mp) | Tarla | Parcelă | Nr. topo | Observații / Referințe |
|-----|---------------------|------------|----------------|-------|---------|----------|------------------------|
| 1 | arabil | NU | 1.315 | 96/1 | - | - | |

Lungime Segmente

1) Valorile lungimilor segmentelor sunt obținute din proiecție în plan.

| Punct început | X / Y | Punct sfârșit | X / Y | Lungime segment (** (m) |
|---------------|----------------------------|---------------|----------------------------|-------------------------|
| 1 | 421.222,847 298.792,387 | 2 | 421.201,097 298.743,9 | 53.142 |
| 2 | 421.201,097 298.743,9 | 3 | 421.238,626 298.758,962 | 40.438 |
| 3 | 421.238,626 298.758,962 | 4 | 421.233,29 298.772,256 | 14.325 |
| 4 | 421.233,29 298.772,256 | 5 | 421.229,107 298.775,504 | 5.296 |
| 5 | 421.229,107 298.775,504 | 6 | 421.233,422 298.780,978 | 6.97 |

| Punct început | X / Y | Punct sfârșit | X / Y | Lungime segment (** (m) |
|---------------|----------------------------|---------------|----------------------------|-------------------------|
| 6 | 421.233,422 298.780,978 | 7 | 421.237,556 298.777,762 | 5.238 |
| 7 | 421.237,556 298.777,762 | 8 | 421.233,297 298.772,265 | 6.954 |
| 8 | 421.233,297 298.772,265 | 9 | 421.238,635 298.758,965 | 14.331 |
| 9 | 421.238,635 298.758,965 | 10 | 421.256,983 298.766,329 | 19.771 |
| 10 | 421.256,983 298.766,329 | 11 | 421.260,577 298.777,671 | 11.898 |
| 11 | 421.260,577 298.777,671 | 1 | 421.222,847 298.792,387 | 40.498 |

** Lungimile segmentelor sunt determinate în planul de proiecție Stereo 70 și sunt rotunjite la 1 milimetru.

*** Distanța dintre puncte este formată din segmente cumulate ce sunt mai mici decât valoarea 1 milimetru.

**DATE DESPRE IMOBILUL NR. 16033**

Oficiul de Cadastru și Publicitate Imobiliară DOLJ
Biroul de Cadastru și Publicitate Imobiliară Craiova

A. Partea I. Descrierea imobilului

TEREN Extravilan

Adresa: Jud. Dolj

| Nr. Crt | Nr cadastral Nr. topografic | Suprafața* (mp) | Observații / Referințe |
|---------|-----------------------------|---------------------------------|--|
| A1 | 35032 | Din acte: 4.484 Masurata: 37 | Sector cadastral:13 Teren neimprijmit; |

B. Partea II. Proprietari și acte

| Inscrieri privitoare la dreptul de proprietate și alte drepturi reale | Referințe | |
|--|--|----|
| 11661 / 19/01/2021 | | |
| Act Administrativ nr. 93, din 22/05/1985 emis de PRESEDINTELE REPUBLICII SOCIALISTE ROMANIA (ACT ADMINISTRATIV NR 14227 DIN 13.03.2007, EMIS DE OFICIUL REGISTRULUI COMERTULUI DE PE LANGA TRIBUNALUL DOLJ;ACT ADMINISTRATIV NR DECLARATIE DEO DIN 19.01.2021, EMIS DE DISTRIBUTIE ENERGIE OLTENIA SA;ACT NOTARIAL NR 641 DIN 09.03.2007, EMIS DE BNP MONE GABRIELA OLGA SI ANDREI AUREL JEAN;ACT ADMINISTRATIV NR 2008 DIN 14.03.2007, EMIS DE TRIBUNALUL DOLJ;ACT ADMINISTRATIV NR B3582310 DIN 23.10.2017, EMIS DE OFICIUL NATIONAL AL REGISTRULUI COMERTULUI DOLJ;ACT ADMINISTRATIV NR 57806 DIN 29.12.2016, EMIS DE OFICIUL REGISTRULUI COMERTULUI DE PE LANGA TRIBUNALUL DOLJ;ACT ADMINISTRATIV NR 4 DIN 24.11.2016, EMIS DE CEZ DISTRIBUTIE S.A;ACT ADMINISTRATIV NR 22729 DIN 30.12.2016, EMIS DE OFICIUL REGISTRULUI COMERTULUI DE PE LANGA TRIBUNALUL DOLJ;ACT ADMINISTRATIV NR 6 DIN 20.06.2005, EMIS DE MINISTERUL ECONOMIEI SI COMERTULUI - SDFEE "ELECTRICA OLTENIA"); | | |
| B1 | Intabulare, drept de PROPRIETATE, dobandit prin Lege, cota actuala 1/1, cota initiala 1/1 1) STATUL ROMAN , CIF:9999999999999, domeniul public | A1 |
| B2 | Intabulare, drept de CONCESIUNE- PE O PERIOADA DE 49 DE ANI INCEPAND CU DATA SEMNARII CONTRACTULUI DE CONCESIUNE, 1) DISTRIBUTIE ENERGIE OLTENIA S.A. , CIF:14491102 | A1 |

C. Partea III. SARCINI .

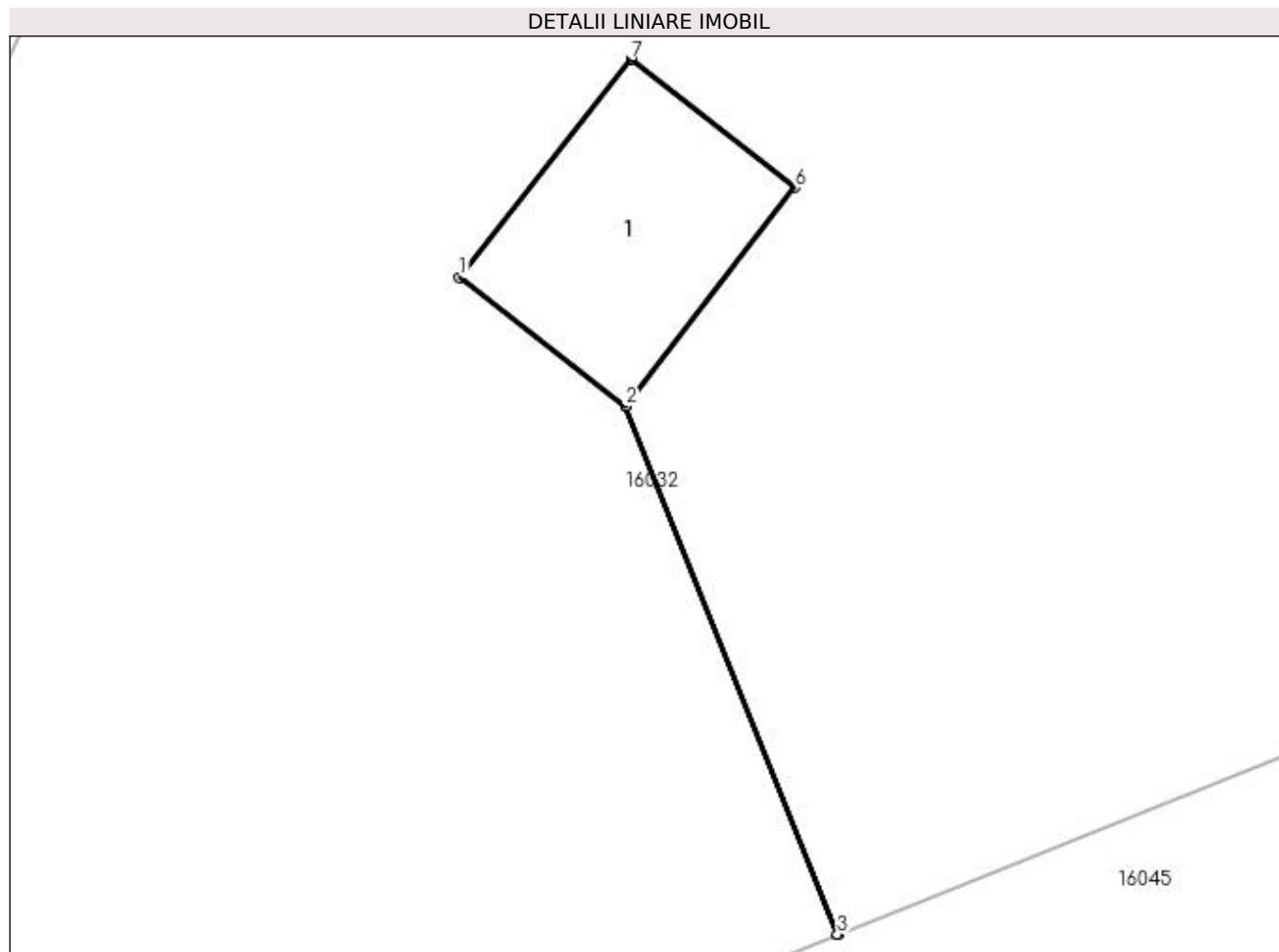
| Inscrieri privind dezmembramintele dreptului de proprietate, drepturi reale de garanție și sarcini | Referințe |
|--|-----------|
| NU SUNT | |

Anexa Nr. 1 La Partea I

Teren

| Nr cadastral | Suprafața (mp)* | Observații / Referințe |
|--------------|---------------------------------|------------------------|
| 35032 | Din acte: 4.484 Masurata: 37 | |

* Suprafața este determinată în planul de proiecție Stereo 70.



Date referitoare la teren

| Crt | Categorie folosință | Intra vilan | Suprafața (mp) | Tarla | Parcelă | Nr. topo | Observații / Referințe |
|-----|---------------------|-------------|----------------|-------|---------|----------|----------------------------------|
| 1 | curți construcții | NU | 37 | - | - | - | Teren pe care este amplasat St 8 |

Date referitoare la construcții

| Crt | Număr | Destinație construcție | Supraf. (mp) | Situație juridică | Observații / Referințe |
|------|-------|--------------------------------------|--------------|-------------------|---|
| A1.1 | | construcții industriale și edilitare | 37 | Fara acte | Nr. niveluri:1; S. construita la sol:37 mp; S. construita desfasurata:37 mp; STALP ELECTRIC |

Lungime Segmente

1) Valorile lungimilor segmentelor sunt obținute din proiecție în plan.

| Punct început | X / Y | Punct sfârșit | X / Y | Lungime segment (** (m) |
|---------------|----------------------------|---------------|----------------------------|-------------------------|
| 1 | 421.229,107 298.775,504 | 2 | 421.233,29 298.772,256 | 5.296 |
| 2 | 421.233,29 298.772,256 | 3 | 421.238,626 298.758,962 | 14.325 |
| 3 | 421.238,626 298.758,962 | 4 | 421.238,635 298.758,965 | 0.01 |

| Punct început | X / Y | Punct sfârşit | X / Y | Lungime segment (** (m) |
|---------------|----------------------------|---------------|----------------------------|-------------------------|
| 4 | 421.238,635 298.758,965 | 5 | 421.233,297 298.772,265 | 14.331 |
| 5 | 421.233,297 298.772,265 | 6 | 421.237,556 298.777,762 | 6.954 |
| 6 | 421.237,556 298.777,762 | 7 | 421.233,422 298.780,978 | 5.238 |
| 7 | 421.233,422 298.780,978 | 1 | 421.229,107 298.775,504 | 6.97 |

** Lungimile segmentelor sunt determinate în planul de proiecție Stereo 70 și sunt rotunjite la 1 milimetru.

*** Distanța dintre puncte este formată din segmente cumulate ce sunt mai mici decât valoarea 1 milimetru.

**DATE DESPRE IMOBILUL NR. 16034**

Oficiul de Cadastru și Publicitate Imobiliară DOLJ
Biroul de Cadastru și Publicitate Imobiliară Craiova

A. Partea I. Descrierea imobilului

TEREN Intravilan

Adresa: Loc. Leu, Nr. 977A, Jud. Dolj, T96, P25

| Nr. Crt | Nr cadastral Nr. topografic | Suprafața* (mp) | Observații / Referințe |
|---------|-----------------------------|------------------------------------|---------------------------------------|
| A1 | 33288 | Din acte: 1.948 Masurata: 2.233 | Sector cadastral:13 Teren imprejmuit; |

B. Partea II. Proprietari și acte

| Inscrieri privitoare la dreptul de proprietate și alte drepturi reale | | Referințe |
|--|--|-----------|
| 189189 / 07/12/2017 | | |
| Act Administrativ nr. TITLU DE PROPRIETATE NR.980-46046, din 18/04/1997 emis de COM JUD DOLJ (ACT ADMINISTRATIV NR ADEVERINTA NR.7354 DIN 24.11.2017, EMIS DE PRIMARIA LEU;ACT ADMINISTRATIV NR ADEVERINTA NR.7356 DIN 24.11.2017, EMIS DE PRIMARIA LEU;ACT ADMINISTRATIV NR ADEVERINTA NR.7355 DIN 24.11.2017, EMIS DE PRIMARIA LEU;ACT ADMINISTRATIV NR CERTIFICAT DE NOMENCLATURA STRADALA NR.7353 DIN 24.11.2017, EMIS DE PRIMARIA LEU); | | |
| B1 | Intabulare, drept de PROPRIETATE, dobandit prin Lege, cota actuala 1/1, cota initiala 1/1 1) TUDOSIE CONSTANTIN | A1 |

C. Partea III. SARCINI .

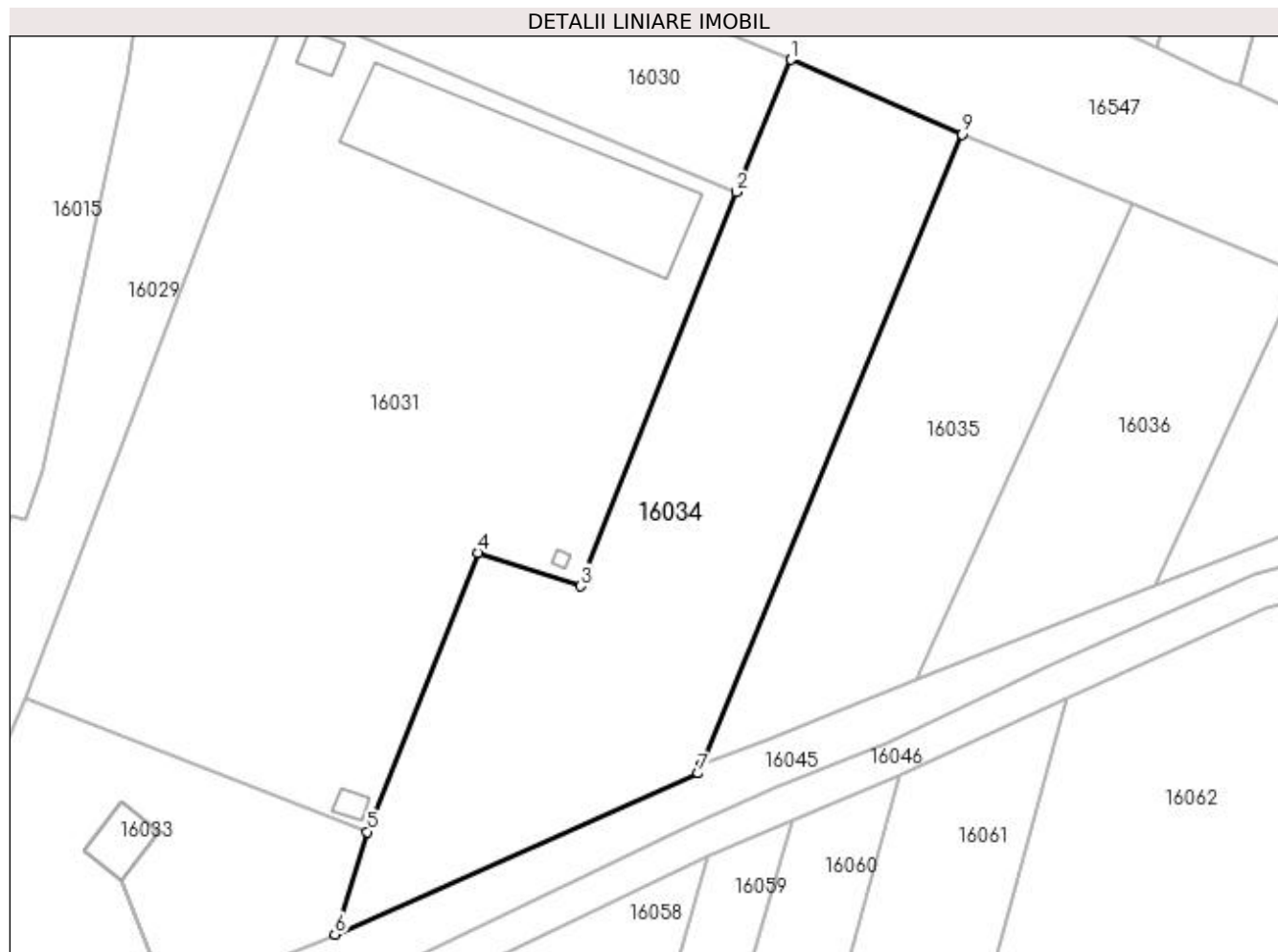
| Inscrieri privind dezmembramintele dreptului de proprietate, drepturi reale de garanție și sarcini | Referințe |
|--|-----------|
| NU SUNT | |

Anexa Nr. 1 La Partea I

Teren

| | | |
|--------------|------------------------------------|------------------------|
| Nr cadastral | Suprafața (mp)* | Observații / Referințe |
| 33288 | Din acte: 1.948 Masurata: 2.233 | |

* Suprafața este determinată în planul de proiecție Stereo 70.



Date referitoare la teren

| Crt | Categorie folosință | Intra vilan | Suprafața (mp) | Tarla | Parcelă | Nr. topo | Observații / Referințe |
|-----|---------------------|-------------|----------------|-------|---------|----------|------------------------|
| 1 | arabil | DA | 1.477 | 96 | 25 | - | |
| 2 | vie | DA | 756 | 96 | 25 | - | |

Lungime Segmente

1) Valorile lungimilor segmentelor sunt obținute din proiecție în plan.

| Punct început | X / Y | Punct sfârșit | X / Y | Lungime segment (** (m) |
|---------------|----------------------------|---------------|----------------------------|-------------------------|
| 1 | 421.307,465 298.863,111 | 2 | 421.301,458 298.848,466 | 15.829 |
| 2 | 421.301,458 298.848,466 | 3 | 421.284,167 298.804,85 | 46.918 |
| 3 | 421.284,167 298.804,85 | 4 | 421.272,8 298.808,55 | 11.954 |
| 4 | 421.272,8 298.808,55 | 5 | 421.260,577 298.777,671 | 33.21 |

| Punct început | X / Y | Punct sfârșit | X / Y | Lungime segment (** (m) |
|---------------|----------------------------|---------------|----------------------------|-------------------------|
| 5 | 421.260,577 298.777,671 | 6 | 421.256,983 298.766,329 | 11.898 |
| 6 | 421.256,983 298.766,329 | 7 | 421.297,185 298.784,155 | 43.977 |
| 7 | 421.297,185 298.784,155 | 8 | 421.297,631 298.785,076 | 1.023 |
| 8 | 421.297,631 298.785,076 | 9 | 421.326,426 298.854,869 | 75.5 |
| 9 | 421.326,426 298.854,869 | 1 | 421.307,465 298.863,111 | 20.675 |

** Lungimile segmentelor sunt determinate în planul de proiecție Stereo 70 și sunt rotunjite la 1 milimetru.

*** Distanța dintre puncte este formată din segmente cumulate ce sunt mai mici decât valoarea 1 milimetru.

**DATE DESPRE IMOBILUL NR. 16035**

Oficiul de Cadastru și Publicitate Imobiliară DOLJ
Biroul de Cadastru și Publicitate Imobiliară Craiova

A. Partea I. Descrierea imobilului

TEREN Intravilan

Adresa: Loc. Leu, Jud. Dolj, T96/1, P97

| Nr. Crt | Nr cadastral Nr. topografic | Suprafața* (mp) | Observații / Referințe |
|---------|-----------------------------|------------------------------------|---|
| A1 | | Din acte: 1.340 Masurata: 1.286 | Sector cadastral:13 Teren neimprejmuit; |

B. Partea II. Proprietari și acte

| Inscrieri privitoare la dreptul de proprietate și alte drepturi reale | | Referințe |
|---|---|-----------|
| / | | |
| Act Notarial nr. APS, din 29/09/2016 emis de NP PAPA EUGENIA; | | |
| B1 | Intabulare, drept de PROPRIETATE, dobandit prin lesire Din Indiviziune, cota actuala 1/1, cota initiala 1/1 1) BUDA STEFAN IONUT | A1 |

C. Partea III. SARCINI .

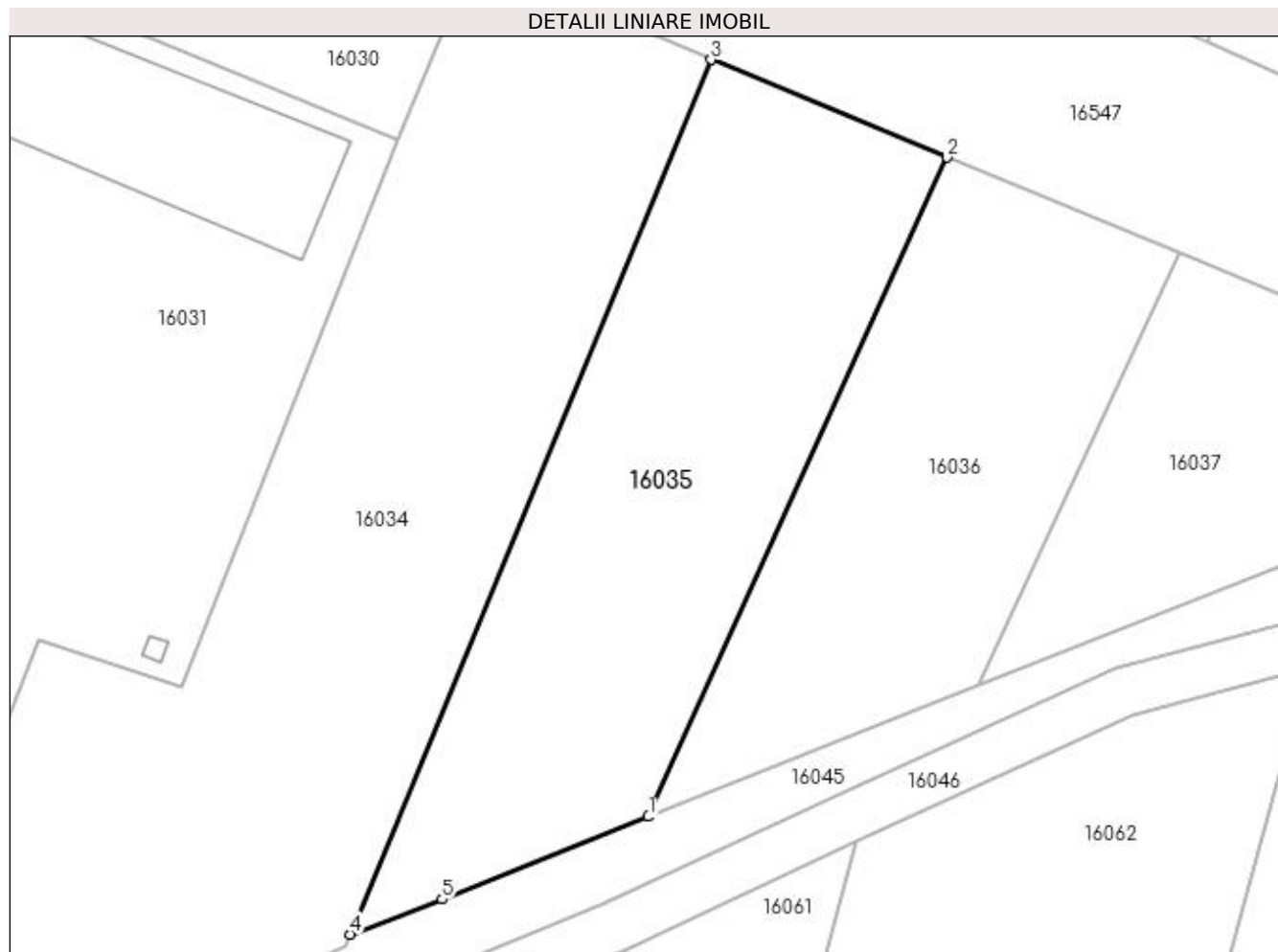
| Inscrieri privind dezmembramintele dreptului de proprietate, drepturi reale de garanție și sarcini | Referințe |
|--|-----------|
| NU SUNT | |

Anexa Nr. 1 La Partea I

Teren

| | | |
|--------------|-----------------|------------------------|
| Nr cadastral | Suprafața (mp)* | Observații / Referințe |
| | Din acte: 1.340 | |
| | Masurata: 1.286 | |

* Suprafața este determinată în planul de proiecție Stereo 70.



Date referitoare la teren

| Crt | Categorie folosință | Intravilan | Suprafața (mp) | Tarla | Parcelă | Nr. topo | Observații / Referințe |
|-----|---------------------|------------|----------------|-------|---------|----------|------------------------|
| 1 | arabil | DA | 829 | 96/1 | 97 | - | |
| 2 | padure | DA | 457 | 96/1 | 97 | - | |

Lungime Segmente

1) Valorile lungimilor segmentelor sunt obținute din proiecție în plan.

| Punct început | X / Y | Punct sfârșit | X / Y | Lungime segment (** (m) |
|---------------|----------------------------|---------------|----------------------------|-------------------------|
| 1 | 421.321,442 298.794,467 | 2 | 421.345,281 298.847,075 | 57.757 |
| 2 | 421.345,281 298.847,075 | 3 | 421.326,426 298.854,869 | 20.402 |
| 3 | 421.326,426 298.854,869 | 4 | 421.297,631 298.785,076 | 75.5 |
| 4 | 421.297,631 298.785,076 | 5 | 421.304,988 298.787,868 | 7.869 |

| Punct început | X / Y | Punct sfârșit | X / Y | Lungime segment (** (m) |
|---------------|----------------------------|---------------|----------------------------|-------------------------|
| 5 | 421.304,988 298.787,868 | 1 | 421.321,442 298.794,467 | 17.728 |

** Lungimile segmentelor sunt determinate în planul de proiecție Stereo 70 și sunt rotunjite la 1 milimetru.

*** Distanța dintre puncte este formată din segmente cumulate ce sunt mai mici decât valoarea 1 milimetru.

**DATE DESPRE IMOBILUL NR. 16036**

Oficiul de Cadastru și Publicitate Imobiliară DOLJ
Biroul de Cadastru și Publicitate Imobiliară Craiova

A. Partea I. Descrierea imobilului

TEREN Intravilan

Adresa: Loc. Leu, Jud. Dolj, T96/1, P98

| Nr. Crt | Nr cadastral Nr. topografic | Suprafața* (mp) | Observații / Referințe |
|---------|--------------------------------|----------------------------------|---|
| A1 | | Din acte: 1.000 Masurata: 950 | Sector cadastral:13 Teren neimprejmuit; |

B. Partea II. Proprietari și acte

| Inscrieri privitoare la dreptul de proprietate și alte drepturi reale | | Referințe |
|--|---|-----------|
| / | | |
| Act Notarial nr. CM NR. 85, din 17/06/2011 emis de NP DEFTA FLORENTIN LEONARD; | | |
| B1 | Intabulare, drept de PROPRIETATE, dobandit prin Succesiune, cota actuala 3/8, cota initiala 3/8 1) IONICA ELENA | A1 |
| B2 | Intabulare, drept de PROPRIETATE, dobandit prin Succesiune, cota actuala 2/8, cota initiala 2/8 1) IONICA PAULINA | A1 |
| B3 | Intabulare, drept de PROPRIETATE, dobandit prin Succesiune, cota actuala 3/8, cota initiala 3/8 1) RUSOIU SIGINA-RAMONA | A1 |

C. Partea III. SARCINI .

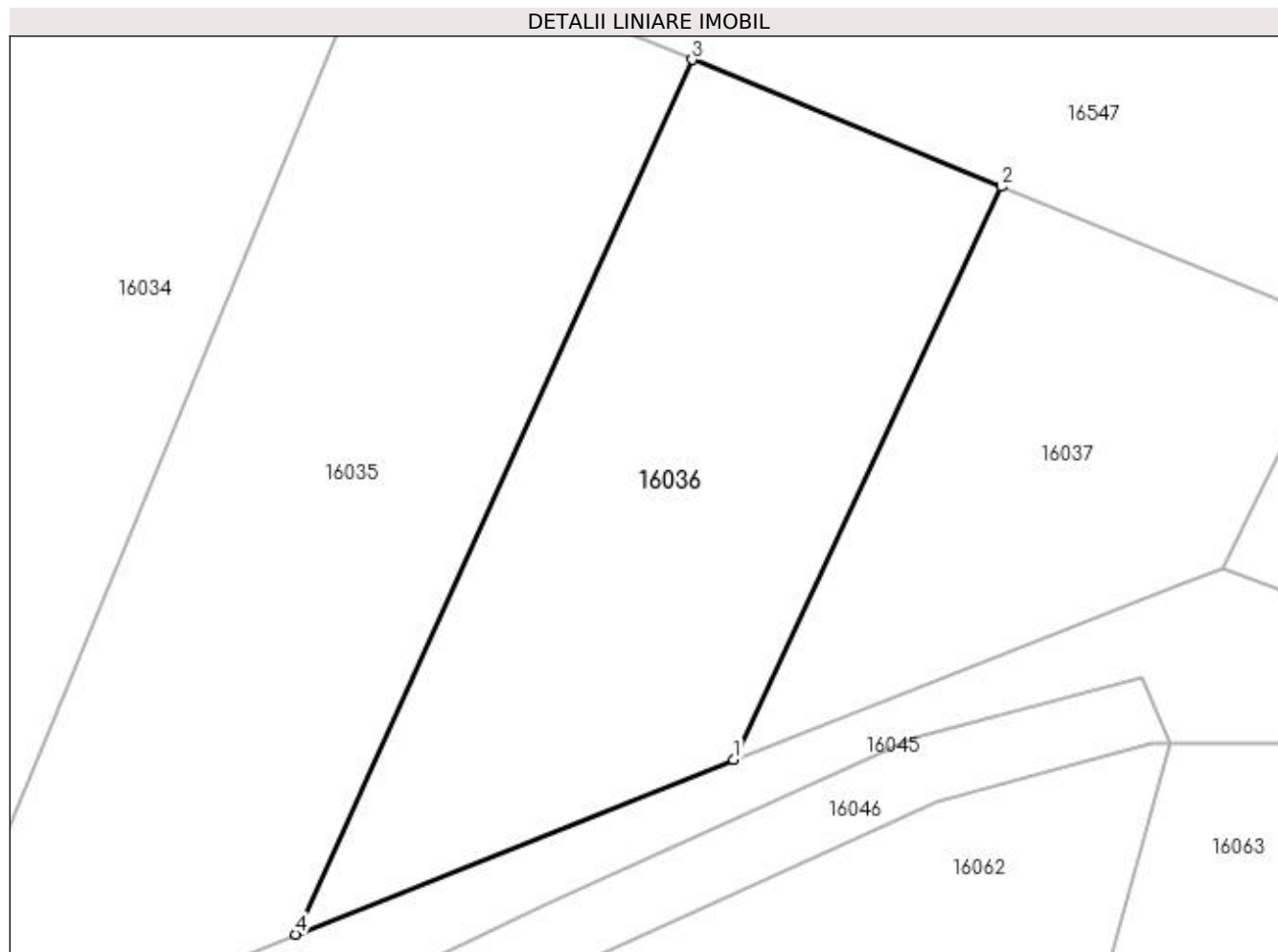
| Inscrieri privind dezmembramintele dreptului de proprietate, drepturi reale de garanție și sarcini | Referințe |
|--|-----------|
| NU SUNT | |

Anexa Nr. 1 La Partea I

Teren

| | | |
|--------------|----------------------------------|------------------------|
| Nr cadastral | Suprafața (mp)* | Observații / Referințe |
| | Din acte: 1.000 Masurata: 950 | |

* Suprafața este determinată în planul de proiecție Stereo 70.



Date referitoare la teren

| Crt | Categorie folosință | Intra vilan | Suprafața (mp) | Tarla | Parcelă | Nr. topo | Observații / Referințe |
|-----|---------------------|-------------|----------------|-------|---------|----------|------------------------|
| 1 | vie | DA | 950 | 96/1 | 98 | - | |

Lungime Segmente

1) Valorile lungimilor segmentelor sunt obținute din proiecție în plan.

| Punct început | X / Y | Punct sfârșit | X / Y | Lungime segment (** (m) |
|---------------|----------------------------|---------------|----------------------------|-------------------------|
| 1 | 421.347,778 298.804,965 | 2 | 421.363,885 298.839,432 | 38.045 |
| 2 | 421.363,885 298.839,432 | 3 | 421.345,281 298.847,075 | 20.113 |
| 3 | 421.345,281 298.847,075 | 4 | 421.321,442 298.794,467 | 57.757 |
| 4 | 421.321,442 298.794,467 | 1 | 421.347,778 298.804,965 | 28.35 |

**** Lungimile segmentelor sunt determinate în planul de proiecție Stereo 70 și sunt rotunjite la 1 milimetru.**

***** Distanța dintre puncte este formată din segmente cumulate ce sunt mai mici decât valoarea 1 milimetru.**

**DATE DESPRE IMOBILUL NR. 16037**

Oficiul de Cadastru și Publicitate Imobiliară DOLJ
Biroul de Cadastru și Publicitate Imobiliară Craiova

A. Partea I. Descrierea imobilului

TEREN Intravilan

Adresa: Loc. Leu, Jud. Dolj, T96/1, P99

| Nr. Crt | Nr cadastral Nr. topografic | Suprafața* (mp) | Observații / Referințe |
|---------|-----------------------------|--------------------------------|---|
| A1 | | Din acte: 600 Masurata: 593 | Sector cadastral:13 Teren neimprejmuit; |

B. Partea II. Proprietari și acte

| Inscrieri privitoare la dreptul de proprietate și alte drepturi reale | | Referințe |
|---|---|-----------|
| / | | |
| Act Administrativ nr. TDP 3568, din 24/08/2006 emis de CONSILIUL JUDETEAN DOLJ; | | |
| B1 | Intabulare, drept de PROPRIETATE, dobandit prin Reconstituire, cota actuala 1/1, cota initiala 1/1 1) PÎRVU ION, LIPSĂ CNP 2) PÎRVU FLOREA, LIPSĂ CNP | A1 |

C. Partea III. SARCINI .

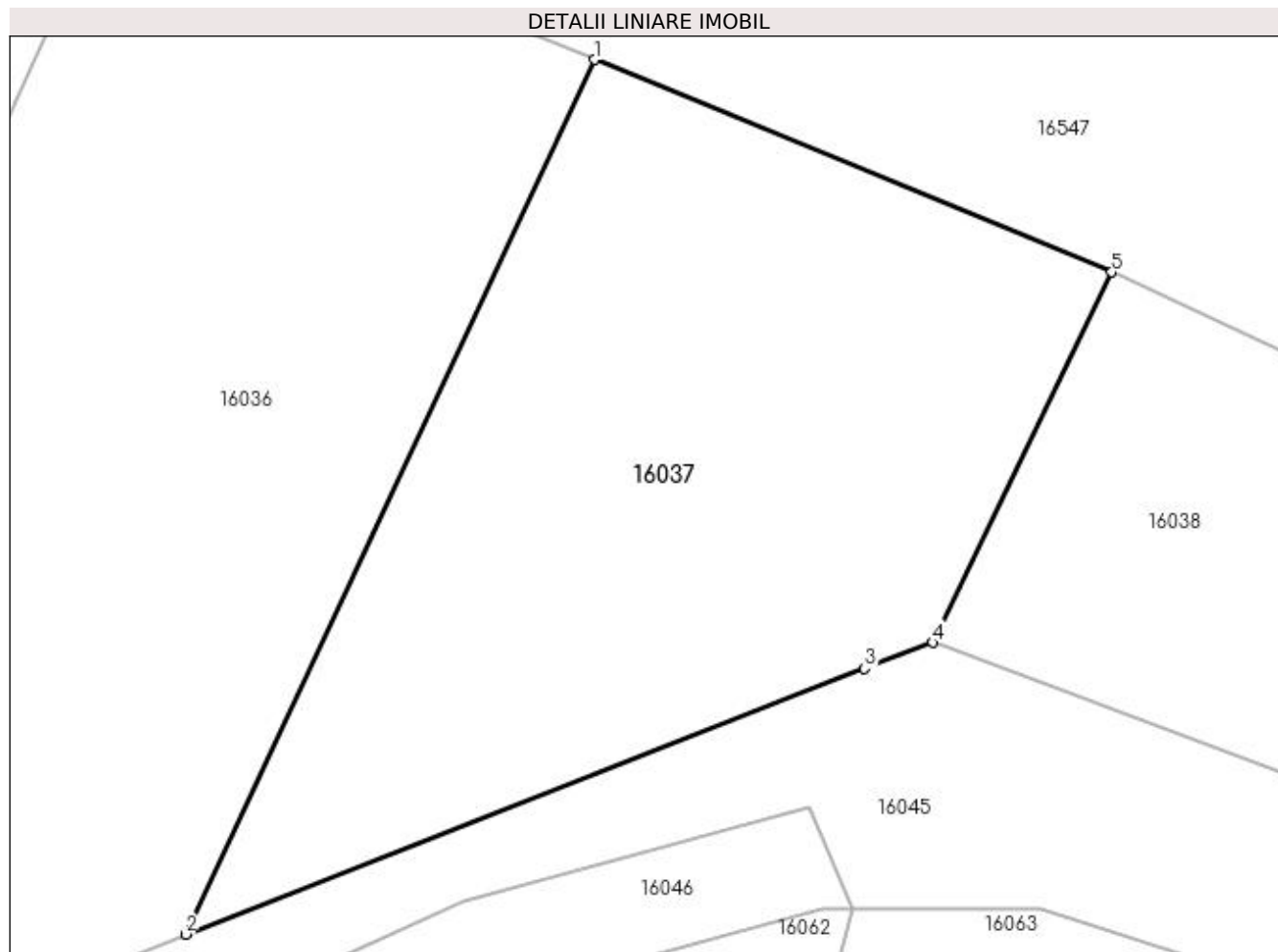
| Inscrieri privind dezmembramintele dreptului de proprietate, drepturi reale de garanție și sarcini | Referințe |
|--|-----------|
| NU SUNT | |

Anexa Nr. 1 La Partea I

Teren

| | | |
|--------------|--------------------------------|------------------------|
| Nr cadastral | Suprafața (mp)* | Observații / Referințe |
| | Din acte: 600 Masurata: 593 | |

* Suprafața este determinată în planul de proiecție Stereo 70.



Date referitoare la teren

| Crt | Categorie folosință | Intra vilan | Suprafața (mp) | Tarla | Parcelă | Nr. topo | Observații / Referințe |
|-----|---------------------|-------------|----------------|-------|---------|----------|------------------------|
| 1 | vie | DA | 593 | 96/1 | 99 | - | |

Lungime Segmente

1) Valorile lungimilor segmentelor sunt obținute din proiecție în plan.

| Punct început | X / Y | Punct sfârșit | X / Y | Lungime segment (** (m) |
|---------------|----------------------------|---------------|----------------------------|-------------------------|
| 1 | 421.363,885 298.839,432 | 2 | 421.347,778 298.804,965 | 38.045 |
| 2 | 421.347,778 298.804,965 | 3 | 421.374,542 298.815,433 | 28.739 |
| 3 | 421.374,542 298.815,433 | 4 | 421.377,219 298.816,465 | 2.869 |
| 4 | 421.377,219 298.816,465 | 5 | 421.384,281 298.831,053 | 16.207 |
| 5 | 421.384,281 298.831,053 | 1 | 421.363,885 298.839,432 | 22.05 |

**** Lungimile segmentelor sunt determinate în planul de proiecție Stereo 70 și sunt rotunjite la 1 milimetru.**

***** Distanța dintre puncte este formată din segmente cumulate ce sunt mai mici decât valoarea 1 milimetru.**

**DATE DESPRE IMOBILUL NR. 16038**

Oficiul de Cadastru și Publicitate Imobiliară DOLJ
Biroul de Cadastru și Publicitate Imobiliară Craiova

A. Partea I. Descrierea imobilului

TEREN Intravilan

Adresa: Loc. Leu, Jud. Dolj, T96/1, P24

| Nr. Crt | Nr cadastral Nr. topografic | Suprafața* (mp) | Observații / Referințe |
|---------|--------------------------------|-----------------|---|
| A1 | | 1.275 | Sector cadastral:13 Teren neimprejmuit; |

B. Partea II. Proprietari și acte

| Inscrieri privitoare la dreptul de proprietate și alte drepturi reale | | Referințe |
|---|--|-----------|
| / | | |
| Act Notarial nr. CM NR.85, din 28/06/2006 emis de NP CARSTEA TEREZIA; | | |
| B1 | Intabulare, drept de PROPRIETATE, dobandit prin Succesiune, cota actuala 1/4, cota initiala 1/4 1) MATARAGIU IOANA | A1 |
| B2 | Intabulare, drept de PROPRIETATE, dobandit prin Succesiune, cota actuala 3/4, cota initiala 3/4 1) VELISCOIU CORNELIA | A1 |

C. Partea III. SARCINI .

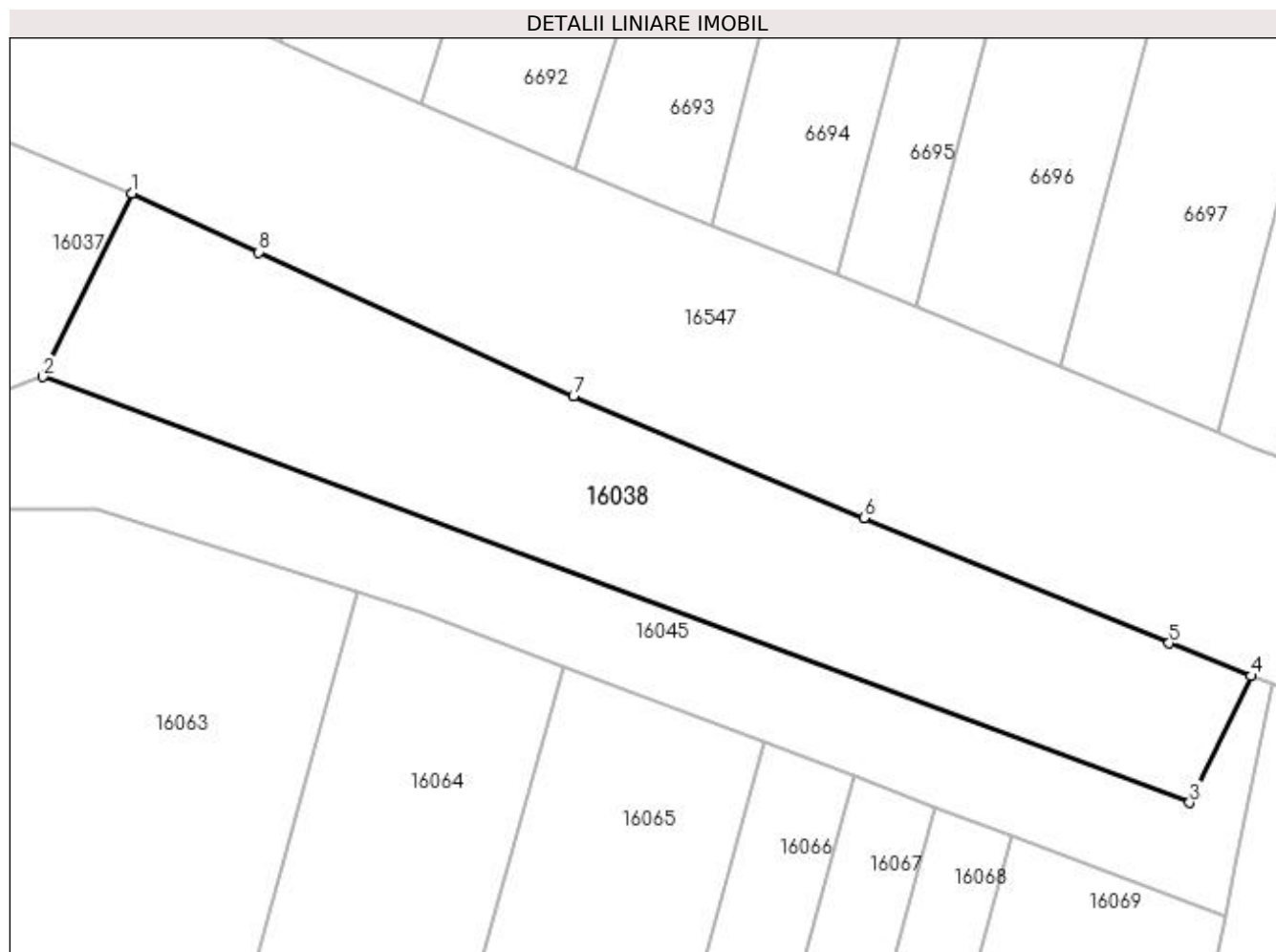
| Inscrieri privind dezmembramintele dreptului de proprietate, drepturi reale de garanție și sarcini | Referințe |
|--|-----------|
| NU SUNT | |

Anexa Nr. 1 La Partea I

Teren

| Nr cadastral | Suprafața (mp)* | Observații / Referințe |
|--------------|-----------------|------------------------|
| | 1.275 | |

* Suprafața este determinată în planul de proiecție Stereo 70.



Date referitoare la teren

| Crt | Categorie folosință | Intra vilan | Suprafața (mp) | Tarla | Parcelă | Nr. topo | Observații / Referințe |
|-----|---------------------|-------------|----------------|-------|---------|----------|------------------------|
| 1 | arabil | DA | 1.275 | 96/1 | 24 | - | |

Lungime Segmente

1) Valorile lungimilor segmentelor sunt obținute din proiecție în plan.

| Punct început | X / Y | Punct sfârșit | X / Y | Lungime segment (** (m) |
|---------------|----------------------------|---------------|----------------------------|-------------------------|
| 1 | 421.384,281 298.831,053 | 2 | 421.377,219 298.816,465 | 16.207 |
| 2 | 421.377,219 298.816,465 | 3 | 421.468,336 298.782,645 | 97.191 |
| 3 | 421.468,336 298.782,645 | 4 | 421.473,21 298.792,713 | 11.186 |
| 4 | 421.473,21 298.792,713 | 5 | 421.466,693 298.795,31 | 7.015 |
| 5 | 421.466,693 298.795,31 | 6 | 421.442,443 298.805,247 | 26.207 |

| Punct început | X / Y | Punct sfârșit | X / Y | Lungime segment (** (m) |
|---------------|----------------------------|---------------|----------------------------|-------------------------|
| 6 | 421.442,443 298.805,247 | 7 | 421.419,362 298.814,954 | 25.039 |
| 7 | 421.419,362 298.814,954 | 8 | 421.394,348 298.826,362 | 27.493 |
| 8 | 421.394,348 298.826,362 | 1 | 421.384,281 298.831,053 | 11.106 |

** Lungimile segmentelor sunt determinate în planul de proiecție Stereo 70 și sunt rotunjite la 1 milimetru.

*** Distanța dintre puncte este formată din segmente cumulate ce sunt mai mici decât valoarea 1 milimetru.

**DATE DESPRE IMOBILUL NR. 16039**

Oficiul de Cadastru și Publicitate Imobiliară DOLJ
Biroul de Cadastru și Publicitate Imobiliară Craiova

A. Partea I. Descrierea imobilului

TEREN Intravilan

Adresa: Loc. Leu, Nr. 1725A, Jud. Dolj, T119, P813

| Nr. Crt | Nr cadastral Nr. topografic | Suprafața* (mp) | Observații / Referințe |
|---------|-----------------------------|-----------------|---------------------------------------|
| A1 | 35593 | 136 | Sector cadastral:13 Teren imprejmuit; |

B. Partea II. Proprietari și acte

| Inscrieri privitoare la dreptul de proprietate și alte drepturi reale | | Referințe |
|--|---|-----------|
| 172909 / 15/09/2022 | | |
| Act Notarial nr. CONTRACT DE VANZARE AUT NR 3074, din 14/09/2022 emis de NP GASPARG MONICA ORTANSA (CV); | | |
| B1 | Intabulare, drept de PROPRIETATE, dobandit prin Conventie, cota actuala 1/1, cota initiala 1/1 1) POPESCU GHEORGHITA | A1 |

C. Partea III. SARCINI .

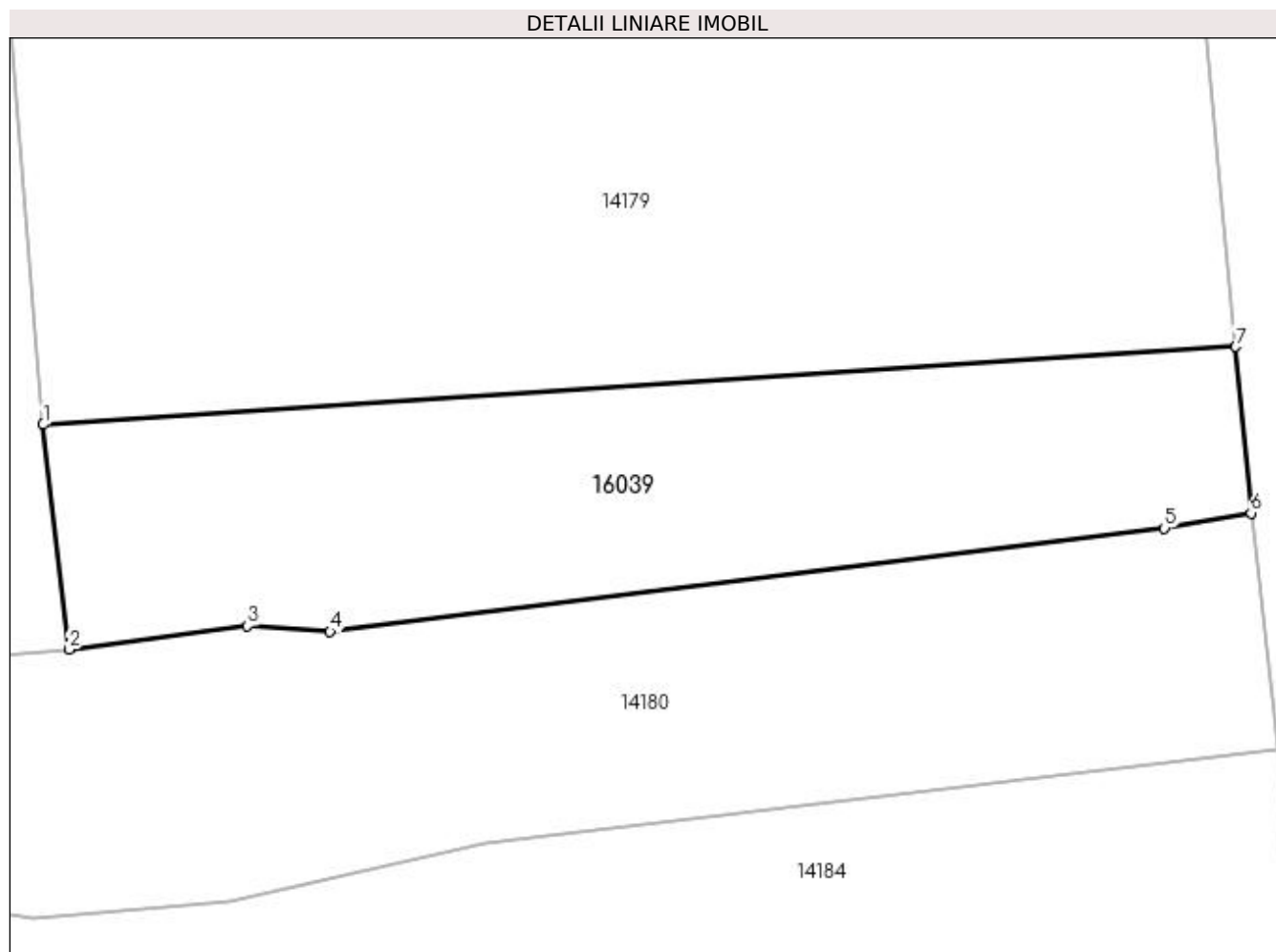
| Inscrieri privind dezmembramintele dreptului de proprietate, drepturi reale de garanție și sarcini | Referințe |
|--|-----------|
| NU SUNT | |

Anexa Nr. 1 La Partea I

Teren

| | | |
|--------------|-----------------|------------------------|
| Nr cadastral | Suprafața (mp)* | Observații / Referințe |
| 35593 | 136 | |

* Suprafața este determinată în planul de proiecție Stereo 70.



Date referitoare la teren

| Crt | Categorie folosință | Intravilan | Suprafața (mp) | Tarla | Parcelă | Nr. topo | Observații / Referințe |
|-----|---------------------|------------|----------------|-------|---------|----------|------------------------|
| 1 | curți constructii | DA | 136 | 119 | 813 | - | |

Lungime Segmente

1) Valorile lungimilor segmentelor sunt obținute din proiecție în plan.

| Punct început | X / Y | Punct sfârșit | X / Y | Lungime segment (** (m) |
|---------------|----------------------------|---------------|----------------------------|-------------------------|
| 1 | 420.505,561 299.597,199 | 2 | 420.506,173 299.591,868 | 5.366 |
| 2 | 420.506,173 299.591,868 | 3 | 420.510,41 299.592,42 | 4.273 |
| 3 | 420.510,41 299.592,42 | 4 | 420.512,372 299.592,283 | 1.967 |
| 4 | 420.512,372 299.592,283 | 5 | 420.532,171 299.594,739 | 19.951 |
| 5 | 420.532,171 299.594,739 | 6 | 420.534,226 299.595,097 | 2.086 |

| Punct început | X / Y | Punct sfârșit | X / Y | Lungime segment (** (m) |
|---------------|----------------------------|---------------|----------------------------|-------------------------|
| 6 | 420.534,226 299.595,097 | 7 | 420.533,861 299.599,045 | 3.965 |
| 7 | 420.533,861 299.599,045 | 1 | 420.505,561 299.597,199 | 28.36 |

** Lungimile segmentelor sunt determinate în planul de proiecție Stereo 70 și sunt rotunjite la 1 milimetru.

*** Distanța dintre puncte este formată din segmente cumulate ce sunt mai mici decât valoarea 1 milimetru.

**DATE DESPRE IMOBILUL NR. 16040**

Oficiul de Cadastru și Publicitate Imobiliară DOLJ
Biroul de Cadastru și Publicitate Imobiliară Craiova

A. Partea I. Descrierea imobilului

TEREN Intravilan

Adresa: Loc. Leu, Jud. Dolj, T119, P987/3

| Nr. Crt | Nr cadastral Nr. topografic | Suprafața* (mp) | Observații / Referințe |
|---------|-----------------------------|--------------------------------|---|
| A1 | 31253 | Din acte: 297 Masurata: 293 | Sector cadastral:13 Teren neimprejmuit; |

Construcții

| Crt | Nr cadastral Nr. topografic | Adresa | Observații / Referințe |
|------|-----------------------------|---------------------|---|
| A1.1 | | Loc. Leu, Jud. Dolj | Nr. niveluri:1; S. construita la sol:40 mp; CONSTRUCTIE ANEXA |

B. Partea II. Proprietari și acte

| Inscrieri privitoare la dreptul de proprietate și alte drepturi reale | Referințe | |
|--|---|------|
| 45986 / 06/06/2012 | | |
| Act Notarial nr. CONTRACT DE VINZARE CUMPARARE AUT NR 26746/1992, din 04/12/1992 emis de NOTARIAT DE STAT (INCHEIERE DE RECTIFICARE NR 3312/2011 NP MIRCEA DRAGUSIN, ADEVERINTA NR 6613/2011 PRIMARIA LEU, ADEVERINTA NR 2130/2011 PRIMARIA LEU, ADEVERINTA NR 901/2012 PRIMARIA LEU); | | |
| B1 | Intabulare, drept de PROPRIETATE, dobandit prin Conventie, cota actuala 1/1, cota initiala 1/1 1) MARINESCU IOANA | A1 |
| / | | |
| Act Normativ nr. LEGEA 7, din 13/03/1996 emis de GUVERNUL ROMANIEI; | | |
| B2 | Intabulare, drept de PROPRIETATE, dobandit prin Lege, cota actuala 1/1, cota initiala 1/1 1) MARINESCU IOANA | A1.1 |

C. Partea III. SARCINI .

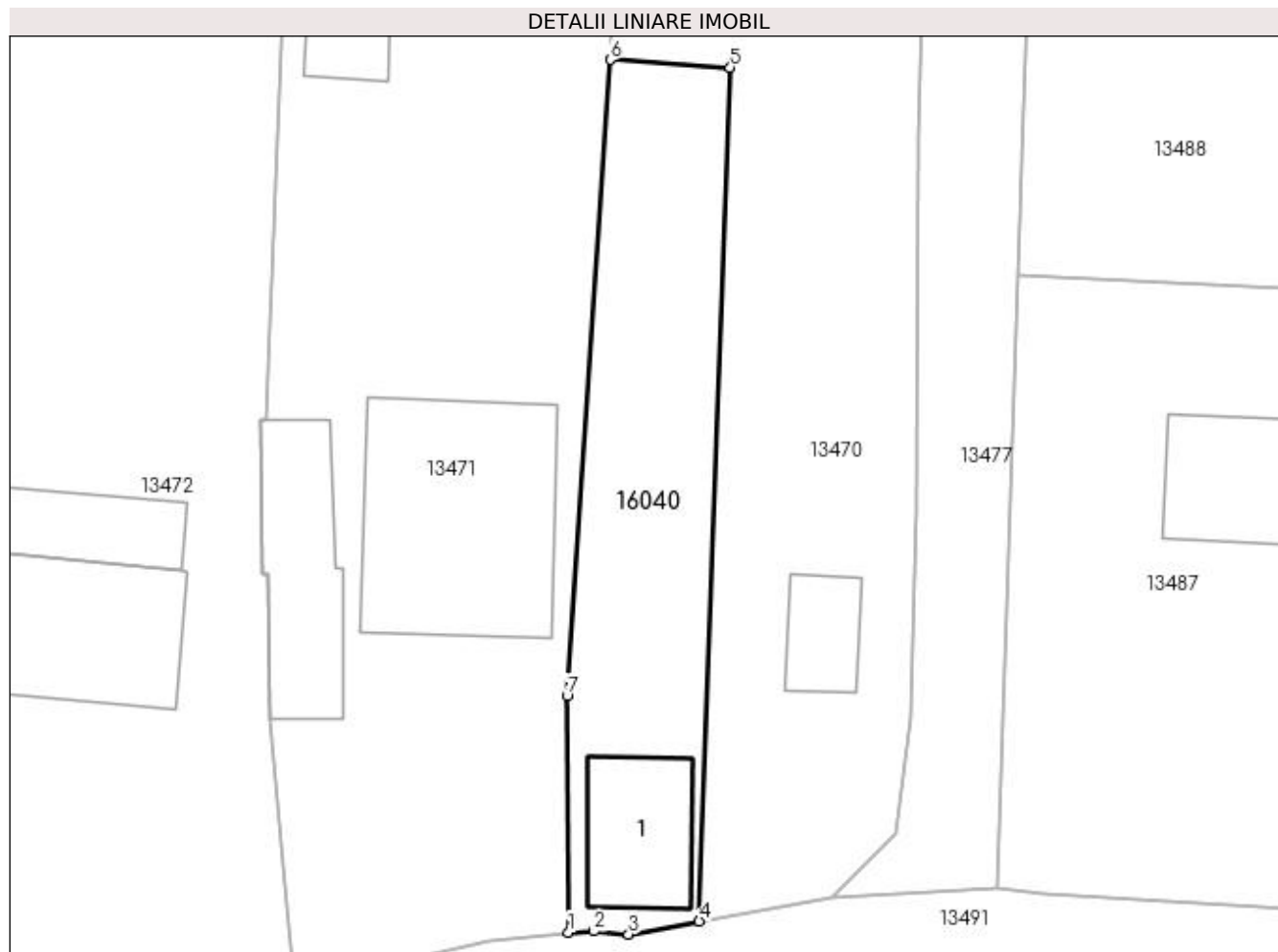
| Inscrieri privind dezmembramintele dreptului de proprietate, drepturi reale de garanție și sarcini | Referințe |
|--|-----------|
| NU SUNT | |

Anexa Nr. 1 La Partea I

Teren

| Nr cadastral | Suprafața (mp)* | Observații / Referințe |
|--------------|--------------------------------|------------------------|
| 31253 | Din acte: 297 Masurata: 293 | |

* Suprafața este determinată în planul de proiecție Stereo 70.



Date referitoare la teren

| Crt | Categorie folosință | Intra vilan | Suprafața (mp) | Tarla | Parcelă | Nr. topo | Observații / Referințe |
|-----|---------------------|-------------|----------------|-------|---------|----------|------------------------|
| 1 | curți constructii | DA | 293 | 119 | 987/3 | - | |

Date referitoare la construcții

| Crt | Număr | Destinație construcție | Supraf. (mp) | Situație juridică | Observații / Referințe |
|------|-------|------------------------|--------------|-------------------|--|
| A1.1 | | constructii anexa | 40 | Cu acte | Nr. niveluri:1; S. construita la sol:40 mp; CONSTRUCTIE ANEXA |

Lungime Segmente

1) Valorile lungimilor segmentelor sunt obținute din proiecție în plan.

| Punct început | X / Y | Punct sfârșit | X / Y | Lungime segment (** (m) |
|---------------|----------------------------|---------------|----------------------------|-------------------------|
| 1 | 419.757,75 299.266,265 | 2 | 419.759,041 299.266,334 | 1.293 |
| 2 | 419.759,041 299.266,334 | 3 | 419.760,804 299.266,18 | 1.77 |
| 3 | 419.760,804 299.266,18 | 4 | 419.764,378 299.266,838 | 3.634 |

| Punct început | X / Y | Punct sfârșit | X / Y | Lungime segment (** (m) |
|---------------|----------------------------|---------------|----------------------------|-------------------------|
| 4 | 419.764,378 299.266,838 | 5 | 419.765,945 299.310,093 | 43.283 |
| 5 | 419.765,945 299.310,093 | 6 | 419.759,864 299.310,488 | 6.094 |
| 6 | 419.759,864 299.310,488 | 7 | 419.757,683 299.278,254 | 32.308 |
| 7 | 419.757,683 299.278,254 | 1 | 419.757,75 299.266,265 | 11.989 |

** Lungimile segmentelor sunt determinate în planul de proiecție Stereo 70 și sunt rotunjite la 1 milimetru.

*** Distanța dintre puncte este formată din segmente cumulate ce sunt mai mici decât valoarea 1 milimetru.

**DATE DESPRE IMOBILUL NR. 16041**

Oficiul de Cadastru și Publicitate Imobiliară DOLJ
Biroul de Cadastru și Publicitate Imobiliară Craiova

A. Partea I. Descrierea imobilului

TEREN Intravilan

Adresa: Loc. Leu, Jud. Dolj, DC 58

| Nr. Crt | Nr cadastral Nr. topografic | Suprafața* (mp) | Observații / Referințe |
|---------|-----------------------------|------------------------------------|---|
| A1 | | Din acte: 1.646 Masurata: 4.604 | Sector cadastral:13 Teren neimprejmuit; |

B. Partea II. Proprietari și acte

| Inscrieri privitoare la dreptul de proprietate și alte drepturi reale | | Referințe |
|--|---|-----------|
| / | | |
| Act Normativ nr. HG 965, din 05/09/2002 emis de GUVERNUL ROMANIEI (ANEXA NR. 57/2002); | | |
| B1 | Intabulare, drept de PROPRIETATE, dobandit prin Lege, cota actuala 1/1, cota initiala 1/1 1) COMUNA LEU - DOMENIUL PUBLIC, CIF:4553631 | A1 |

C. Partea III. SARCINI .

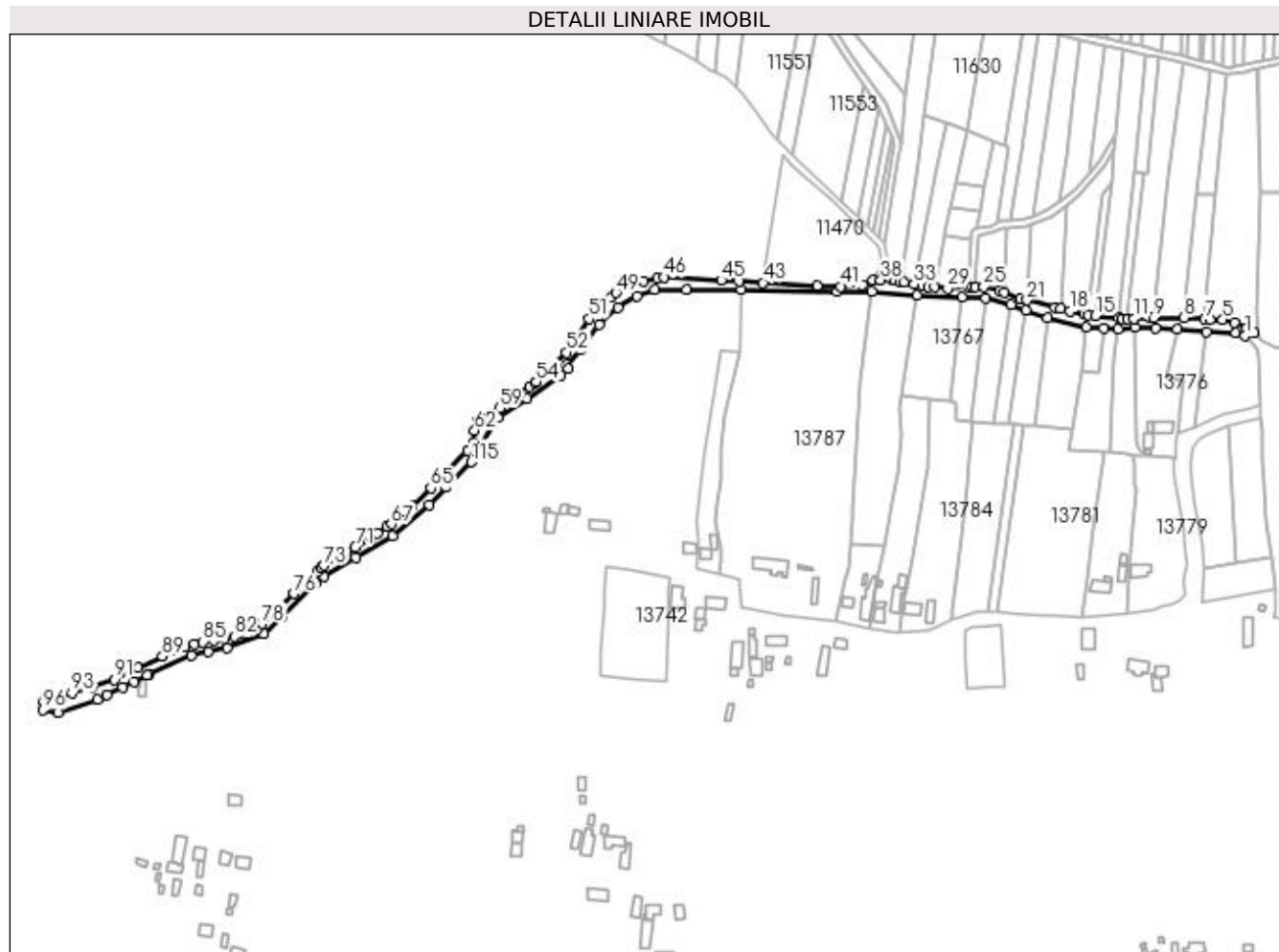
| Inscrieri privind dezmembramintele dreptului de proprietate, drepturi reale de garanție și sarcini | Referințe |
|--|-----------|
| NU SUNT | |

Anexa Nr. 1 La Partea I

Teren

| | | |
|--------------|------------------------------------|------------------------|
| Nr cadastral | Suprafața (mp)* | Observații / Referințe |
| | Din acte: 1.646 Masurata: 4.604 | |

* Suprafața este determinată în planul de proiecție Stereo 70.



Date referitoare la teren

| Crt | Categorie folosință | Intra vilan | Suprafața (mp) | Tarla | Parcelă | Nr. topo | Observații / Referințe |
|-----|---------------------|-------------|----------------|-------|---------|----------|------------------------|
| 1 | drum | DA | 4.604 | - | DC 58 | - | |

Lungime Segmente

1) Valorile lungimilor segmentelor sunt obținute din proiecție în plan.

| Punct început | X / Y | Punct sfârșit | X / Y | Lungime segment | Punct început | X / Y | Punct sfârșit | X / Y | Lungime segment | Punct început | X / Y | Punct sfârșit | X / Y | Lungime segment |
|---------------|----------------------------|---------------|----------------------------|-----------------|---------------|----------------------------|---------------|----------------------------|-----------------|---------------|----------------------------|---------------|----------------------------|-----------------|
| 1 | 420.310,698 300.195,502 | 2 | 420.315,772 300.197,15 | 5.335 | 2 | 420.315,772 300.197,15 | 3 | 420.311,395 300.199,952 | 5.197 | 3 | 420.311,395 300.199,952 | 4 | 420.304,728 300.202,943 | 7.307 |
| 4 | 420.304,728 300.202,943 | 5 | 420.297,728 300.204,76 | 7.232 | 5 | 420.297,728 300.204,76 | 6 | 420.290,302 300.205,002 | 7.43 | 6 | 420.290,302 300.205,002 | 7 | 420.287,179 300.205,209 | 3.13 |
| 7 | 420.287,179 300.205,209 | 8 | 420.275,326 300.205,992 | 11.879 | 8 | 420.275,326 300.205,992 | 9 | 420.257,568 300.205,904 | 17.758 | 9 | 420.257,568 300.205,904 | 10 | 420.255,647 300.205,948 | 1.922 |
| 10 | 420.255,647 300.205,948 | 11 | 420.246,212 300.205,368 | 9.453 | 11 | 420.246,212 300.205,368 | 12 | 420.242,793 300.205,45 | 3.42 | 12 | 420.242,793 300.205,45 | 13 | 420.239,374 300.205,531 | 3.42 |
| 13 | 420.239,374 300.205,531 | 14 | 420.237,582 300.205,713 | 1.801 | 14 | 420.237,582 300.205,713 | 15 | 420.224,068 300.207,086 | 13.584 | 15 | 420.224,068 300.207,086 | 16 | 420.220,029 300.207,496 | 4.06 |

| Punct început | X / Y | Punct sfârșit | X / Y | Lungime segment | Punct început | X / Y | Punct sfârșit | X / Y | Lungime segment | Punct început | X / Y | Punct sfârșit | X / Y | Lungime segment |
|---------------|----------------------------|---------------|----------------------------|-----------------|---------------|----------------------------|---------------|----------------------------|-----------------|---------------|----------------------------|---------------|----------------------------|-----------------|
| 16 | 420.220,029 300.207,496 | 17 | 420.217,619 300.207,983 | 2.459 | 17 | 420.217,619 300.207,983 | 18 | 420.209,535 300.209,625 | 8.249 | 18 | 420.209,535 300.209,625 | 19 | 420.203,77 300.211,044 | 5.937 |
| 19 | 420.203,77 300.211,044 | 20 | 420.200,694 300.211,802 | 3.168 | 20 | 420.200,694 300.211,802 | 21 | 420.184,385 300.215,981 | 16.836 | 21 | 420.184,385 300.215,981 | 22 | 420.180,857 300.216,885 | 3.642 |
| 22 | 420.180,857 300.216,885 | 23 | 420.171,157 300.220,709 | 10.427 | 23 | 420.171,157 300.220,709 | 24 | 420.168,663 300.221,693 | 2.681 | 24 | 420.168,663 300.221,693 | 25 | 420.159,621 300.223,97 | 9.324 |
| 25 | 420.159,621 300.223,97 | 26 | 420.154,572 300.223,784 | 5.052 | 26 | 420.154,572 300.223,784 | 27 | 420.152,977 300.223,726 | 1.596 | 27 | 420.152,977 300.223,726 | 28 | 420.150,554 300.223,563 | 2.428 |
| 28 | 420.150,554 300.223,563 | 29 | 420.138,684 300.222,763 | 11.897 | 29 | 420.138,684 300.222,763 | 30 | 420.131,421 300.223,545 | 7.305 | 30 | 420.131,421 300.223,545 | 31 | 420.127,45 300.223,973 | 3.994 |
| 31 | 420.127,45 300.223,973 | 32 | 420.124,158 300.224,328 | 3.311 | 32 | 420.124,158 300.224,328 | 33 | 420.119,232 300.225,24 | 5.01 | 33 | 420.119,232 300.225,24 | 34 | 420.113,384 300.226,323 | 5.947 |
| 34 | 420.113,384 300.226,323 | 35 | 420.111,063 300.226,753 | 2.36 | 35 | 420.111,063 300.226,753 | 36 | 420.108,527 300.227,357 | 2.607 | 36 | 420.108,527 300.227,357 | 37 | 420.105,992 300.227,96 | 2.606 |
| 37 | 420.105,992 300.227,96 | 38 | 420.099,927 300.227,66 | 6.072 | 38 | 420.099,927 300.227,66 | 39 | 420.095,299 300.227,723 | 4.628 | 39 | 420.095,299 300.227,723 | 40 | 420.089,625 300.225,066 | 6.265 |
| 40 | 420.089,625 300.225,066 | 41 | 420.077,019 300.223,998 | 12.651 | 41 | 420.077,019 300.223,998 | 42 | 420.063,172 300.224,355 | 13.852 | 42 | 420.063,172 300.224,355 | 43 | 420.031,867 300.226,185 | 31.358 |
| 43 | 420.031,867 300.226,185 | 44 | 420.018,008 300.226,996 | 13.883 | 44 | 420.018,008 300.226,996 | 45 | 420.007,647 300.227,602 | 10.379 | 45 | 420.007,647 300.227,602 | 46 | 419.974,74 300.229,323 | 32.952 |
| 46 | 419.974,74 300.229,323 | 47 | 419.970,742 300.228,57 | 4.068 | 47 | 419.970,742 300.228,57 | 48 | 419.962,739 300.227,062 | 8.144 | 48 | 419.962,739 300.227,062 | 49 | 419.946,965 300.220,35 | 17.143 |
| 49 | 419.946,965 300.220,35 | 50 | 419.944,15 300.217,663 | 3.892 | 50 | 419.944,15 300.217,663 | 51 | 419.931,251 300.205,351 | 17.832 | 51 | 419.931,251 300.205,351 | 52 | 419.918,155 300.185,9 | 23.449 |
| 52 | 419.918,155 300.185,9 | 53 | 419.905,561 300.173,557 | 17.634 | 53 | 419.905,561 300.173,557 | 54 | 419.900,765 300.168,856 | 6.716 | 54 | 419.900,765 300.168,856 | 55 | 419.900,22 300.168,478 | 0.663 |
| 55 | 419.900,22 300.168,478 | 56 | 419.896,873 300.166,16 | 4.071 | 56 | 419.896,873 300.166,16 | 57 | 419.890,759 300.162,303 | 7.229 | 57 | 419.890,759 300.162,303 | 58 | 419.889,821 300.161,577 | 1.186 |
| 58 | 419.889,821 300.161,577 | 59 | 419.879,721 300.153,76 | 12.772 | 59 | 419.879,721 300.153,76 | 60 | 419.875,097 300.150,725 | 5.531 | 60 | 419.875,097 300.150,725 | 61 | 419.867,398 300.146,736 | 8.671 |
| 61 | 419.867,398 300.146,736 | 62 | 419.865,264 300.140,719 | 6.384 | 62 | 419.865,264 300.140,719 | 63 | 419.864,692 300.133,74 | 7.002 | 63 | 419.864,692 300.133,74 | 64 | 419.861,222 300.129,022 | 5.857 |
| 64 | 419.861,222 300.129,022 | 65 | 419.839,914 300.107,415 | 30.346 | 65 | 419.839,914 300.107,415 | 66 | 419.829,414 300.096,959 | 14.818 | 66 | 419.829,414 300.096,959 | 67 | 419.817,119 300.086,637 | 16.053 |
| 67 | 419.817,119 300.086,637 | 68 | 419.814,533 300.085,358 | 2.885 | 68 | 419.814,533 300.085,358 | 69 | 419.809,017 300.081,519 | 6.72 | 69 | 419.809,017 300.081,519 | 70 | 419.805,027 300.078,743 | 4.861 |
| 70 | 419.805,027 300.078,743 | 71 | 419.796,128 300.073,252 | 10.457 | 71 | 419.796,128 300.073,252 | 72 | 419.791,091 300.070,458 | 5.76 | 72 | 419.791,091 300.070,458 | 73 | 419.778,129 300.062,695 | 15.109 |
| 73 | 419.778,129 300.062,695 | 74 | 419.776,696 300.061,343 | 1.97 | 74 | 419.776,696 300.061,343 | 75 | 419.774,37 300.059,147 | 3.199 | 75 | 419.774,37 300.059,147 | 76 | 419.760,837 300.046,372 | 18.61 |
| 76 | 419.760,837 300.046,372 | 77 | 419.750,929 300.037,018 | 13.626 | 77 | 419.750,929 300.037,018 | 78 | 419.742,458 300.029,011 | 11.656 | 78 | 419.742,458 300.029,011 | 79 | 419.739,388 300.026,123 | 4.215 |
| 79 | 419.739,388 300.026,123 | 80 | 419.733,458 300.023,399 | 6.526 | 80 | 419.733,458 300.023,399 | 81 | 419.732,358 300.022,894 | 1.21 | 81 | 419.732,358 300.022,894 | 82 | 419.726,201 300.021,732 | 6.266 |
| 82 | 419.726,201 300.021,732 | 83 | 419.720,324 300.020,623 | 5.981 | 83 | 419.720,324 300.020,623 | 84 | 419.714,551 300.019,533 | 5.875 | 84 | 419.714,551 300.019,533 | 85 | 419.708,243 300.018,53 | 6.387 |
| 85 | 419.708,243 300.018,53 | 86 | 419.703,252 300.017,4 | 5.117 | 86 | 419.703,252 300.017,4 | 87 | 419.697,629 300.015,823 | 5.84 | 87 | 419.697,629 300.015,823 | 88 | 419.692,365 300.013,843 | 5.624 |
| 88 | 419.692,365 300.013,843 | 89 | 419.684,738 300.010,204 | 8.451 | 89 | 419.684,738 300.010,204 | 90 | 419.670,591 300.003,453 | 15.675 | 90 | 419.670,591 300.003,453 | 91 | 419.656,875 299.996,908 | 15.198 |
| 91 | 419.656,875 299.996,908 | 92 | 419.644,032 299.992,286 | 13.649 | 92 | 419.644,032 299.992,286 | 93 | 419.632,361 299.988,993 | 12.127 | 93 | 419.632,361 299.988,993 | 94 | 419.626,493 299.988,106 | 5.935 |
| 94 | 419.626,493 299.988,106 | 95 | 419.616,405 299.984,302 | 10.781 | 95 | 419.616,405 299.984,302 | 96 | 419.615,793 299.979,254 | 5.085 | 96 | 419.615,793 299.979,254 | 97 | 419.624,103 299.977,523 | 8.488 |
| 97 | 419.624,103 299.977,523 | 98 | 419.646,948 299.985,295 | 24.131 | 98 | 419.646,948 299.985,295 | 99 | 419.652,709 299.987,987 | 6.359 | 99 | 419.652,709 299.987,987 | 100 | 419.661,699 299.992,324 | 9.981 |
| 100 | 419.661,699 299.992,324 | 101 | 419.668,12 299.995,405 | 7.122 | 101 | 419.668,12 299.995,405 | 102 | 419.676,052 299.999,21 | 8.797 | 102 | 419.676,052 299.999,21 | 103 | 419.677,054 299.999,691 | 1.111 |
| 103 | 419.677,054 299.999,691 | 104 | 419.701,401 300.010,628 | 26.691 | 104 | 419.701,401 300.010,628 | 105 | 419.710,994 300.012,718 | 9.818 | 105 | 419.710,994 300.012,718 | 106 | 419.722,143 300.014,884 | 11.357 |
| 106 | 419.722,143 300.014,884 | 107 | 419.743,289 300.023,303 | 22.76 | 107 | 419.743,289 300.023,303 | 108 | 419.754,398 300.033,585 | 15.137 | 108 | 419.754,398 300.033,585 | 109 | 419.772,962 300.052,539 | 26.531 |
| 109 | 419.772,962 300.052,539 | 110 | 419.777,982 300.056,625 | 6.473 | 110 | 419.777,982 300.056,625 | 111 | 419.796,812 300.067,17 | 21.582 | 111 | 419.796,812 300.067,17 | 112 | 419.817,827 300.079,532 | 24.381 |
| 112 | 419.817,827 300.079,532 | 113 | 419.839,137 300.097,539 | 27.899 | 113 | 419.839,137 300.097,539 | 114 | 419.848,952 300.107,844 | 14.231 | 114 | 419.848,952 300.107,844 | 115 | 419.863,4 300.122,502 | 20.582 |

| Punct început | X / Y | Punct sfârșit | X / Y | Lungime segment | Punct început | X / Y | Punct sfârșit | X / Y | Lungime segment | Punct început | X / Y | Punct sfârșit | X / Y | Lungime segment |
|---------------|----------------------------|---------------|----------------------------|-----------------|---------------|----------------------------|---------------|----------------------------|-----------------|---------------|----------------------------|---------------|----------------------------|-----------------|
| 115 | 419.863,4 300.122,502 | 116 | 419.878,732 300.148,02 | 29.77 | 116 | 419.878,732 300.148,02 | 117 | 419.895,421 300.159,343 | 20.168 | 117 | 419.895,421 300.159,343 | 118 | 419.915,119 300.172,688 | 23.793 |
| 118 | 419.915,119 300.172,688 | 119 | 419.919,1 300.176,312 | 5.383 | 119 | 419.919,1 300.176,312 | 120 | 419.918,425 300.178,859 | 2.635 | 120 | 419.918,425 300.178,859 | 121 | 419.926,565 300.187,354 | 11.765 |
| 121 | 419.926,565 300.187,354 | 122 | 419.937,084 300.202,014 | 18.043 | 122 | 419.937,084 300.202,014 | 123 | 419.947,931 300.211,899 | 14.676 | 123 | 419.947,931 300.211,899 | 124 | 419.959,027 300.218,56 | 12.942 |
| 124 | 419.959,027 300.218,56 | 125 | 419.969,23 300.222,158 | 10.819 | 125 | 419.969,23 300.222,158 | 126 | 419.987,543 300.222,317 | 18.314 | 126 | 419.987,543 300.222,317 | 127 | 420.019,482 300.222,236 | 31.939 |
| 127 | 420.019,482 300.222,236 | 128 | 420.074,571 300.220,844 | 55.107 | 128 | 420.074,571 300.220,844 | 129 | 420.094,982 300.220,928 | 20.411 | 129 | 420.094,982 300.220,928 | 130 | 420.120,953 300.219,064 | 26.038 |
| 130 | 420.120,953 300.219,064 | 131 | 420.146,75 300.217,761 | 25.83 | 131 | 420.146,75 300.217,761 | 132 | 420.160,787 300.217,052 | 14.055 | 132 | 420.160,787 300.217,052 | 133 | 420.175,216 300.213,248 | 14.922 |
| 133 | 420.175,216 300.213,248 | 134 | 420.183,736 300.210,301 | 9.015 | 134 | 420.183,736 300.210,301 | 135 | 420.196,354 300.205,937 | 13.351 | 135 | 420.196,354 300.205,937 | 136 | 420.218,94 300.200,6 | 23.208 |
| 136 | 420.218,94 300.200,6 | 137 | 420.228,909 300.199,817 | 10.0 | 137 | 420.228,909 300.199,817 | 138 | 420.237,392 300.199,151 | 8.509 | 138 | 420.237,392 300.199,151 | 139 | 420.246,954 300.200,411 | 9.645 |
| 139 | 420.246,954 300.200,411 | 140 | 420.258,979 300.200,12 | 12.029 | 140 | 420.258,979 300.200,12 | 141 | 420.271,394 300.199,362 | 12.438 | 141 | 420.271,394 300.199,362 | 142 | 420.288,423 300.197,911 | 17.091 |
| 142 | 420.288,423 300.197,911 | 143 | 420.305,33 300.197,342 | 16.917 | 143 | 420.305,33 300.197,342 | 1 | 420.310,698 300.195,502 | 5.675 | | | | | |

** Lungimile segmentelor sunt determinate în planul de proiecție Stereo 70 și sunt rotunjite la 1 milimetru.

*** Distanța dintre puncte este formată din segmente cumulate ce sunt mai mici decât valoarea 1 milimetru.

**DATE DESPRE IMOBILUL NR. 16042**

Oficiul de Cadastru și Publicitate Imobiliară DOLJ
Biroul de Cadastru și Publicitate Imobiliară Craiova

A. Partea I. Descrierea imobilului

TEREN Intravilan

Adresa: Loc. Leu, Jud. Dolj, DC 84

| Nr. Crt | Nr cadastral Nr. topografic | Suprafața* (mp) | Observații / Referințe |
|---------|-----------------------------|------------------------------------|---|
| A1 | | Din acte: 4.500 Masurata: 3.179 | Sector cadastral:13 Teren neimprejmuit; |

B. Partea II. Proprietari și acte

| Inscrieri privitoare la dreptul de proprietate și alte drepturi reale | | Referințe |
|--|---|-----------|
| / | | |
| Act Normativ nr. HG 965, din 05/09/2002 emis de GUVERNUL ROMANIEI (ANEXA NR. 57/2002); | | |
| B1 | Intabulare, drept de PROPRIETATE, dobandit prin Lege, cota actuala 1/1, cota initiala 1/1 1) COMUNA LEU - DOMENIUL PUBLIC, CIF:4553631 | A1 |

C. Partea III. SARCINI .

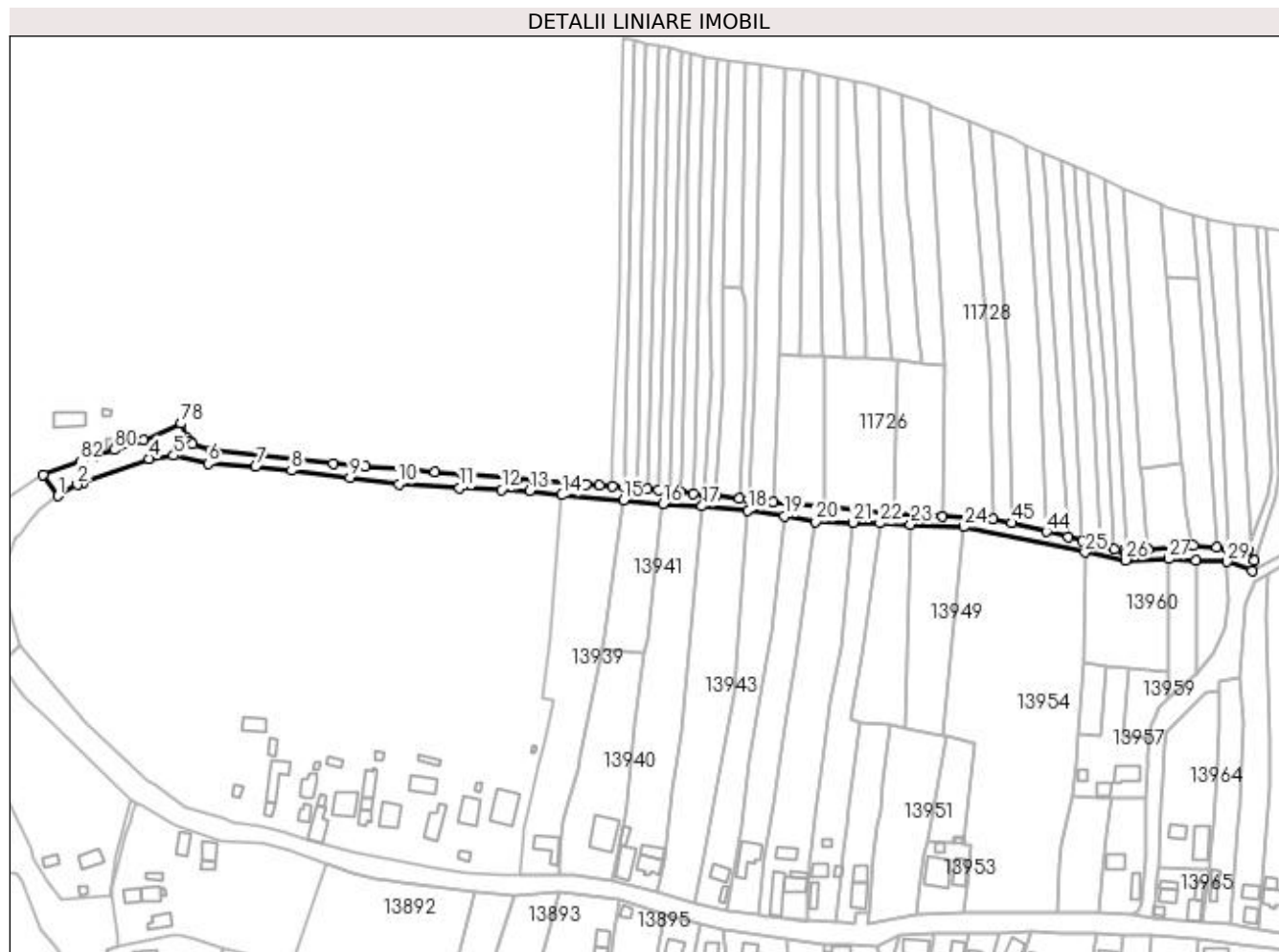
| Inscrieri privind dezmembramintele dreptului de proprietate, drepturi reale de garanție și sarcini | Referințe |
|--|-----------|
| NU SUNT | |

Anexa Nr. 1 La Partea I

Teren

| | | |
|--------------|------------------------------------|------------------------|
| Nr cadastral | Suprafața (mp)* | Observații / Referințe |
| | Din acte: 4.500 Masurata: 3.179 | |

* Suprafața este determinată în planul de proiecție Stereo 70.



Date referitoare la teren

| Crt | Categorie folosință | Intra vilan | Suprafața (mp) | Tarla | Parcelă | Nr. topo | Observații / Referințe |
|-----|---------------------|-------------|----------------|-------|---------|----------|------------------------|
| 1 | drum | DA | 3.179 | - | DC 84 | - | |

Lungime Segmente

1) Valorile lungimilor segmentelor sunt obținute din proiecție în plan.

| Punct început | X / Y | Punct sfârșit | X / Y | Lungime segment | Punct început | X / Y | Punct sfârșit | X / Y | Lungime segment | Punct început | X / Y | Punct sfârșit | X / Y | Lungime segment |
|---------------|----------------------------|---------------|----------------------------|-----------------|---------------|----------------------------|---------------|----------------------------|-----------------|---------------|----------------------------|---------------|----------------------------|-----------------|
| 1 | 420.364,01 300.197,373 | 2 | 420.372,597 300.202,284 | 9.892 | 2 | 420.372,597 300.202,284 | 3 | 420.375,274 300.203,223 | 2.837 | 3 | 420.375,274 300.203,223 | 4 | 420.404,07 300.213,77 | 30.667 |
| 4 | 420.404,07 300.213,77 | 5 | 420.414,782 300.215,138 | 10.799 | 5 | 420.414,782 300.215,138 | 6 | 420.430,039 300.211,572 | 15.668 | 6 | 420.430,039 300.211,572 | 7 | 420.450,746 300.210,215 | 20.751 |
| 7 | 420.450,746 300.210,215 | 8 | 420.466,564 300.208,477 | 15.913 | 8 | 420.466,564 300.208,477 | 9 | 420.492,143 300.205,297 | 25.776 | 9 | 420.492,143 300.205,297 | 10 | 420.513,628 300.202,583 | 21.656 |
| 10 | 420.513,628 300.202,583 | 11 | 420.540,381 300.200,801 | 26.812 | 11 | 420.540,381 300.200,801 | 12 | 420.558,677 300.200,115 | 18.309 | 12 | 420.558,677 300.200,115 | 13 | 420.571,113 300.199,649 | 12.445 |
| 13 | 420.571,113 300.199,649 | 14 | 420.585,384 300.197,768 | 14.394 | 14 | 420.585,384 300.197,768 | 15 | 420.612,293 300.195,58 | 26.998 | 15 | 420.612,293 300.195,58 | 16 | 420.629,586 300.193,782 | 17.386 |

| Punct început | X / Y | Punct sfârșit | X / Y | Lungime segment | Punct început | X / Y | Punct sfârșit | X / Y | Lungime segment | Punct început | X / Y | Punct sfârșit | X / Y | Lungime segment |
|---------------|----------------------------|---------------|----------------------------|-----------------|---------------|----------------------------|---------------|----------------------------|-----------------|---------------|----------------------------|---------------|----------------------------|-----------------|
| 16 | 420.629,586 300.193,782 | 17 | 420.646,783 300.192,871 | 17.221 | 17 | 420.646,783 300.192,871 | 18 | 420.667,04 300.191,119 | 20.333 | 18 | 420.667,04 300.191,119 | 19 | 420.682,818 300.188,455 | 16.001 |
| 19 | 420.682,818 300.188,455 | 20 | 420.696,754 300.186,141 | 14.127 | 20 | 420.696,754 300.186,141 | 21 | 420.713,189 300.185,676 | 16.442 | 21 | 420.713,189 300.185,676 | 22 | 420.724,933 300.185,365 | 11.748 |
| 22 | 420.724,933 300.185,365 | 23 | 420.738,384 300.184,898 | 13.459 | 23 | 420.738,384 300.184,898 | 24 | 420.761,75 300.183,767 | 23.393 | 24 | 420.761,75 300.183,767 | 25 | 420.815,025 300.172,636 | 54.425 |
| 25 | 420.815,025 300.172,636 | 26 | 420.832,875 300.169,203 | 18.177 | 26 | 420.832,875 300.169,203 | 27 | 420.851,708 300.169,773 | 18.842 | 27 | 420.851,708 300.169,773 | 28 | 420.863,713 300.169,203 | 12.019 |
| 28 | 420.863,713 300.169,203 | 29 | 420.877,347 300.168,556 | 13.649 | 29 | 420.877,347 300.168,556 | 30 | 420.888,564 300.164,645 | 11.879 | 30 | 420.888,564 300.164,645 | 31 | 420.889,235 300.169,155 | 4.56 |
| 31 | 420.889,235 300.169,155 | 32 | 420.886,477 300.173,42 | 5.079 | 32 | 420.886,477 300.173,42 | 33 | 420.877,759 300.174,209 | 8.754 | 33 | 420.877,759 300.174,209 | 34 | 420.872,741 300.174,663 | 5.038 |
| 34 | 420.872,741 300.174,663 | 35 | 420.862,587 300.175,582 | 10.196 | 35 | 420.862,587 300.175,582 | 36 | 420.861,376 300.175,479 | 1.215 | 36 | 420.861,376 300.175,479 | 37 | 420.842,517 300.173,875 | 18.927 |
| 37 | 420.842,517 300.173,875 | 38 | 420.833,214 300.173,085 | 9.336 | 38 | 420.833,214 300.173,085 | 39 | 420.832,172 300.172,996 | 1.046 | 39 | 420.832,172 300.172,996 | 40 | 420.827,983 300.174,06 | 4.322 |
| 40 | 420.827,983 300.174,06 | 41 | 420.821,749 300.175,644 | 6.432 | 41 | 420.821,749 300.175,644 | 42 | 420.813,899 300.177,639 | 8.1 | 42 | 420.813,899 300.177,639 | 43 | 420.807,64 300.179,229 | 6.458 |
| 43 | 420.807,64 300.179,229 | 44 | 420.798,045 300.181,666 | 9.9 | 44 | 420.798,045 300.181,666 | 45 | 420.782,912 300.185,511 | 15.614 | 45 | 420.782,912 300.185,511 | 46 | 420.774,543 300.187,292 | 8.556 |
| 46 | 420.774,543 300.187,292 | 47 | 420.752,524 300.188,27 | 22.041 | 47 | 420.752,524 300.188,27 | 48 | 420.730,717 300.189,611 | 21.848 | 48 | 420.730,717 300.189,611 | 49 | 420.700,339 300.192,481 | 30.513 |
| 49 | 420.700,339 300.192,481 | 50 | 420.678,116 300.194,777 | 22.341 | 50 | 420.678,116 300.194,777 | 51 | 420.667,48 300.195,876 | 10.693 | 51 | 420.667,48 300.195,876 | 52 | 420.663,116 300.196,327 | 4.387 |
| 52 | 420.663,116 300.196,327 | 53 | 420.652,88 300.197,384 | 10.29 | 53 | 420.652,88 300.197,384 | 54 | 420.647,956 300.197,893 | 4.95 | 54 | 420.647,956 300.197,893 | 55 | 420.642,865 300.198,419 | 5.118 |
| 55 | 420.642,865 300.198,419 | 56 | 420.637,197 300.199,005 | 5.698 | 56 | 420.637,197 300.199,005 | 57 | 420.632,66 300.199,464 | 4.56 | 57 | 420.632,66 300.199,464 | 58 | 420.627,744 300.199,851 | 4.931 |
| 58 | 420.627,744 300.199,851 | 59 | 420.622,844 300.200,256 | 4.917 | 59 | 420.622,844 300.200,256 | 60 | 420.618,401 300.200,623 | 4.458 | 60 | 420.618,401 300.200,623 | 61 | 420.612,885 300.201,079 | 5.535 |
| 61 | 420.612,885 300.201,079 | 62 | 420.607,304 300.201,54 | 5.6 | 62 | 420.607,304 300.201,54 | 63 | 420.601,757 300.201,999 | 5.566 | 63 | 420.601,757 300.201,999 | 64 | 420.595,842 300.202,488 | 5.935 |
| 64 | 420.595,842 300.202,488 | 65 | 420.572,827 300.204,39 | 23.093 | 65 | 420.572,827 300.204,39 | 66 | 420.565,969 300.204,957 | 6.881 | 66 | 420.565,969 300.204,957 | 67 | 420.544,551 300.206,727 | 21.491 |
| 67 | 420.544,551 300.206,727 | 68 | 420.541,88 300.206,948 | 2.68 | 68 | 420.541,88 300.206,948 | 69 | 420.529,461 300.207,954 | 12.46 | 69 | 420.529,461 300.207,954 | 70 | 420.516,953 300.208,971 | 12.549 |
| 70 | 420.516,953 300.208,971 | 71 | 420.499,081 300.210,486 | 17.936 | 71 | 420.499,081 300.210,486 | 72 | 420.484,923 300.211,696 | 14.21 | 72 | 420.484,923 300.211,696 | 73 | 420.469,375 300.213,293 | 15.63 |
| 73 | 420.469,375 300.213,293 | 74 | 420.431,187 300.217,218 | 38.389 | 74 | 420.431,187 300.217,218 | 75 | 420.422,973 300.220,079 | 8.698 | 75 | 420.422,973 300.220,079 | 76 | 420.421,837 300.221,43 | 1.765 |
| 76 | 420.421,837 300.221,43 | 77 | 420.420,702 300.222,782 | 1.765 | 77 | 420.420,702 300.222,782 | 78 | 420.418,017 300.229,19 | 6.948 | 78 | 420.418,017 300.229,19 | 79 | 420.401,569 300.221,968 | 17.964 |
| 79 | 420.401,569 300.221,968 | 80 | 420.388,76 300.217,683 | 13.507 | 80 | 420.388,76 300.217,683 | 81 | 420.380,613 300.214,77 | 8.652 | 81 | 420.380,613 300.214,77 | 82 | 420.373,719 300.212,363 | 7.302 |
| 82 | 420.373,719 300.212,363 | 83 | 420.357,514 300.206,711 | 17.162 | 83 | 420.357,514 300.206,711 | 1 | 420.364,01 300.197,373 | 11.375 | | | | | |

** Lungimile segmentelor sunt determinate în plan de proiecție Stereo 70 și sunt rotunjite la 1 milimetru.

*** Distanța dintre puncte este formată din segmente cumulate ce sunt mai mici decât valoarea 1 milimetru.

**DATE DESPRE IMOBILUL NR. 16043**

Oficiul de Cadastru și Publicitate Imobiliară DOLJ
Biroul de Cadastru și Publicitate Imobiliară Craiova

A. Partea I. Descrierea imobilului

TEREN Intravilan

Adresa: Loc. Leu, Nr. 875, Jud. Dolj, T119, P380

| Nr. Crt | Nr cadastral Nr. topografic | Suprafața* (mp) | Observații / Referințe |
|---------|-----------------------------|-----------------|---|
| A1 | 34929 | 15 | Sector cadastral:13 Teren neimprejmuit; |

B. Partea II. Proprietari și acte

| Inscrieri privitoare la dreptul de proprietate și alte drepturi reale | | Referințe |
|---|--|-----------|
| 84963 / 09/05/2022 | | |
| Act Notarial nr. CONTRACT DE DONAȚIE AUT.866, din 05/05/2022 emis de NOTAR PUBLIC GUNESCU-TUDOR MARINELA-DANIELA; | | |
| B1 | Intabulare, drept de PROPRIETATE, dobandit prin Conventie, cota actuala 1/1, cota initiala 1/1 1) GRĂMADĂ ALEXANDRU-CĂTĂLIN | A1 |

C. Partea III. SARCINI .

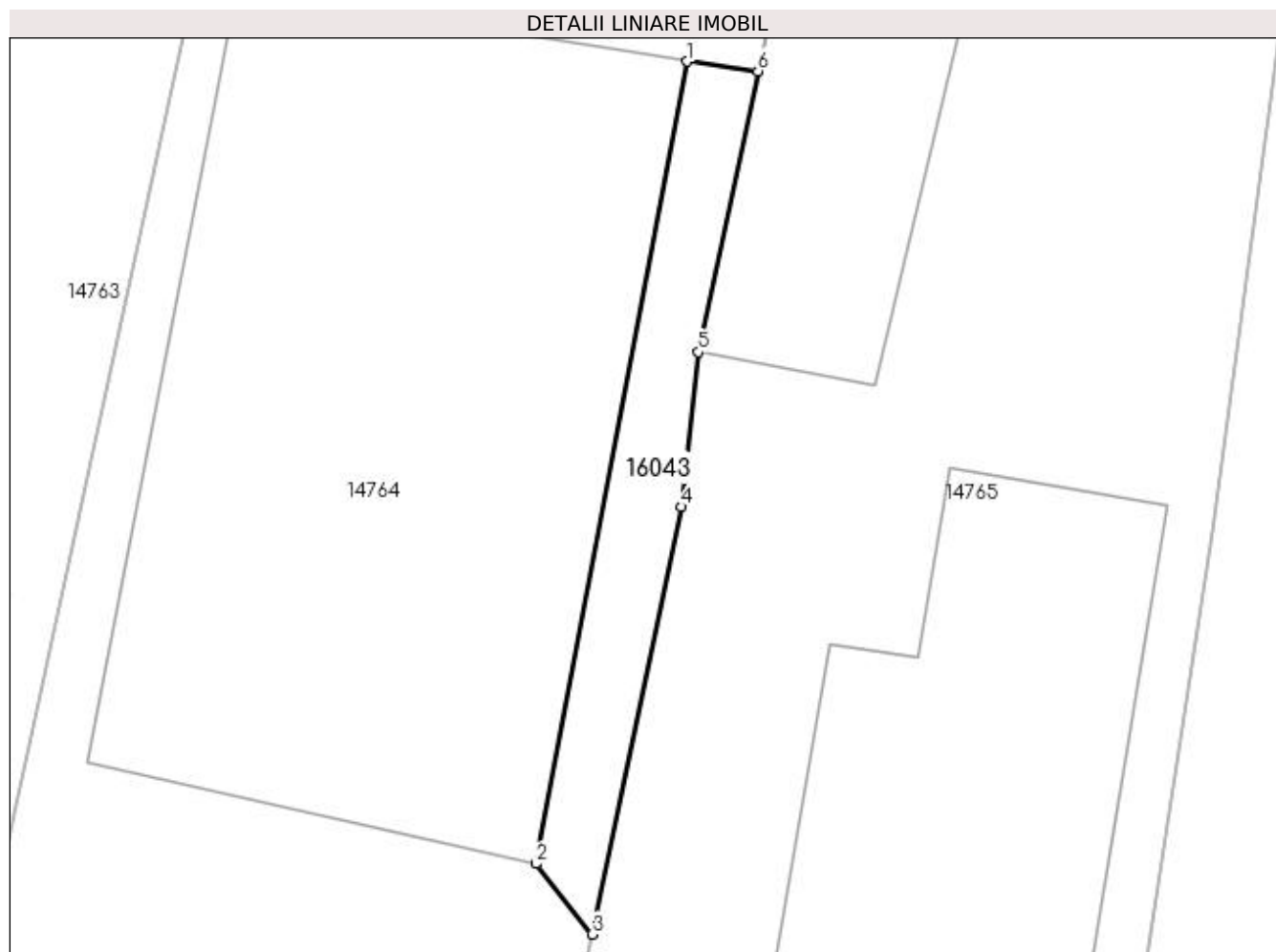
| Inscrieri privind dezmembramentele dreptului de proprietate, drepturi reale de garanție și sarcini | Referințe |
|--|-----------|
| NU SUNT | |

Anexa Nr. 1 La Partea I

Teren

| Nr cadastral | Suprafața (mp)* | Observații / Referințe |
|--------------|-----------------|------------------------|
| 34929 | 15 | |

* Suprafața este determinată în planul de proiecție Stereo 70.



Date referitoare la teren

| Crt | Categorie folosință | Intravilan | Suprafața (mp) | Tarla | Parcelă | Nr. topo | Observații / Referințe |
|-----|---------------------|------------|----------------|-------|---------|----------|--------------------------------|
| 1 | curți constructii | DA | 15 | 119 | 380 | - | Teren intravilan neimprejmuit. |

Lungime Segmente

1) Valorile lungimilor segmentelor sunt obținute din proiecție în plan.

| Punct început | X / Y | Punct sfârșit | X / Y | Lungime segment (** (m) |
|---------------|----------------------------|---------------|----------------------------|-------------------------|
| 1 | 418.987,233 299.568,433 | 2 | 418.984,863 299.555,831 | 12.823 |
| 2 | 418.984,863 299.555,831 | 3 | 418.985,739 299.554,722 | 1.413 |
| 3 | 418.985,739 299.554,722 | 4 | 418.987,141 299.561,436 | 6.859 |
| 4 | 418.987,141 299.561,436 | 5 | 418.987,414 299.563,871 | 2.45 |
| 5 | 418.987,414 299.563,871 | 6 | 418.988,349 299.568,282 | 4.509 |

| Punct început | X / Y | Punct sfârșit | X / Y | Lungime segment (** (m) |
|---------------|----------------------------|---------------|----------------------------|-------------------------|
| 6 | 418.988,349 299.568,282 | 1 | 418.987,233 299.568,433 | 1.126 |

** Lungimile segmentelor sunt determinate în planul de proiecție Stereo 70 și sunt rotunjite la 1 milimetru.

*** Distanța dintre puncte este formată din segmente cumulate ce sunt mai mici decât valoarea 1 milimetru.

**DATE DESPRE IMOBILUL NR. 16044**

Oficiul de Cadastru și Publicitate Imobiliară DOLJ
Biroul de Cadastru și Publicitate Imobiliară Craiova

A. Partea I. Descrierea imobilului

TEREN Intravilan

Adresa: Loc. Leu, Nr. 966A, Jud. Dolj, T119, P392

| Nr. Crt | Nr cadastral Nr. topografic | Suprafața* (mp) | Observații / Referințe |
|---------|-----------------------------|-----------------|---------------------------------------|
| A1 | 33101 | 250 | Sector cadastral:13 Teren imprejmuit; |

Construcții

| Crt | Nr cadastral Nr. topografic | Adresa | Observații / Referințe |
|------|-----------------------------|---|--|
| A1.1 | | Loc. Leu, Nr. 966A, Jud. Dolj, Cvartal 119, parcela 392 | Nr. niveluri:1; S. construita la sol:34 mp; S. construita desfasurata:27 mp; Anexa cu garaj |
| A1.2 | | Loc. Leu, Nr. 966A, Jud. Dolj, Cvartal 119, parcela 392 | Nr. niveluri:1; S. construita la sol:28 mp; S. construita desfasurata:26 mp; Anexa cu 2 cotete |

B. Partea II. Proprietari și acte

| Inscrieri privitoare la dreptul de proprietate și alte drepturi reale | Referințe |
|--|----------------|
| 169778 / 08/12/2016 | |
| Act Administrativ nr. SENTINTA CIVILA NR 156, din 13/01/2009 emis de JUDECATORIA CRAIOVA (ACT ADMINISTRATIV NR TDP NR 3635 DIN 05.01.2007, EMIS DE COMISIA JUDETEANA DOLJ;ACT NOTARIAL NR CVC AUT NR 9745 DIN 12.08.1987, EMIS DE NOTAR DE STAT CERNOBAI EMIL;ACT NOTARIAL NR CM NR 902 DIN 07.05.1987, EMIS DE NP CERNOBAI EMIL); | |
| B1 | A1, A1.1, A1.2 |
| Intabulare, drept de PROPRIETATE, dobandit prin Hotarare Judecatoreasca, cota actuala 1/1, cota initiala 1/1 | |
| 1) ZAMFIR COSTICA | |
| 2) ZAMFIR MARIANA | |

C. Partea III. SARCINI .

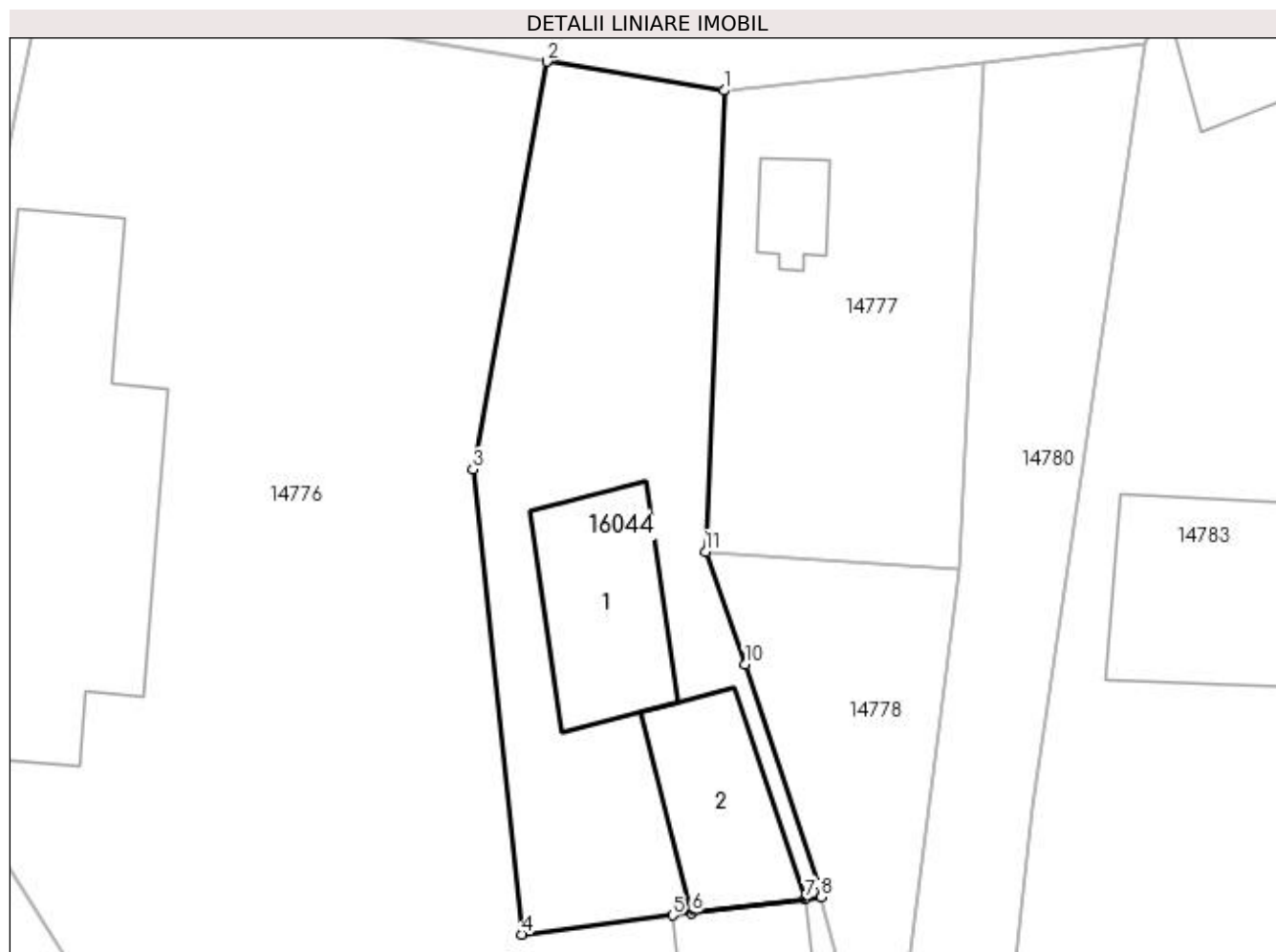
| Inscrieri privind dezmembramintele dreptului de proprietate, drepturi reale de garanție și sarcini | Referințe |
|--|-----------|
| NU SUNT | |

Anexa Nr. 1 La Partea I

Teren

| Nr cadastral | Suprafața (mp)* | Observații / Referințe |
|--------------|-----------------|------------------------|
| 33101 | 250 | |

* Suprafața este determinată în planul de proiecție Stereo 70.



Date referitoare la teren

| Crt | Categorie folosință | Intra vilan | Suprafața (mp) | Tarla | Parcelă | Nr. topo | Observații / Referințe |
|-----|---------------------|-------------|----------------|-------|---------|----------|------------------------|
| 1 | curți constructii | DA | 250 | 119 | 392 | - | |

Date referitoare la construcții

| Crt | Număr | Destinație construcție | Supraf. (mp) | Situație juridică | Observații / Referințe |
|------|-------|------------------------|------------------------------|-------------------|--|
| A1.1 | | constructii anexa | Din acte: 27 Masurata: 34 | Cu acte | Nr. niveluri:1; S. construita la sol:34 mp; S. construita desfasurata:27 mp; Anexa cu garaj |
| A1.2 | | constructii anexa | Din acte: 26 Masurata: 28 | Cu acte | Nr. niveluri:1; S. construita la sol:28 mp; S. construita desfasurata:26 mp; Anexa cu 2 cotete |

Lungime Segmente

1) Valorile lungimilor segmentelor sunt obținute din proiecție în plan.

| Punct început | X / Y | Punct sfârșit | X / Y | Lungime segment (** (m) |
|---------------|----------------------------|---------------|----------------------------|-------------------------|
| 1 | 419.134,008 299.649,722 | 2 | 419.127,719 299.650,749 | 6.373 |
| 2 | 419.127,719 299.650,749 | 3 | 419.125,083 299.636,273 | 14.714 |

| Punct început | X / Y | Punct sfârșit | X / Y | Lungime segment (** (m) |
|------------------|----------------------------|------------------|----------------------------|-------------------------------|
| 3 | 419.125,083 299.636,273 | 4 | 419.126,818 299.619,769 | 16.595 |
| 4 | 419.126,818 299.619,769 | 5 | 419.132,175 299.620,444 | 5.4 |
| 5 | 419.132,175 299.620,444 | 6 | 419.132,87 299.620,532 | 0.7 |
| 6 | 419.132,87 299.620,532 | 7 | 419.136,87 299.621,036 | 4.032 |
| 7 | 419.136,87 299.621,036 | 8 | 419.137,465 299.621,091 | 0.598 |
| 8 | 419.137,465 299.621,091 | 9 | 419.137,35 299.621,55 | 0.473 |
| 9 | 419.137,35 299.621,55 | 10 | 419.134,759 299.629,347 | 8.216 |
| 10 | 419.134,759 299.629,347 | 11 | 419.133,344 299.633,354 | 4.249 |
| 11 | 419.133,344 299.633,354 | 1 | 419.134,008 299.649,722 | 16.382 |

** Lungimile segmentelor sunt determinate în planul de proiecție Stereo 70 și sunt rotunjite la 1 milimetru.

*** Distanța dintre puncte este formată din segmente cumulate ce sunt mai mici decât valoarea 1 milimetru.

**DATE DESPRE IMOBILUL NR. 16531**

Oficiul de Cadastru și Publicitate Imobiliară DOLJ
Biroul de Cadastru și Publicitate Imobiliară Craiova

A. Partea I. Descrierea imobilului

TEREN Intravilan

Adresa: Loc. Leu, Jud. Dolj, T119, P403/1

| Nr. Crt | Nr cadastral Nr. topografic | Suprafața* (mp) | Observații / Referințe |
|---------|-----------------------------|--------------------------------|--|
| A1 | | Din acte: 400 Masurata: 387 | Sector cadastral:13 Teren neimprejmit; |

B. Partea II. Proprietari și acte

| Inscrieri privitoare la dreptul de proprietate și alte drepturi reale | Referințe |
|---|-----------|
| / | |
| Hotarare Judecatoreasca nr. SC NR. 10633, din 09/10/2019 emis de JUDECATORIA CRAIOVA; | |
| B1 | A1 |
| Intabulare, drept de PROPRIETATE, dobandit prin Hotarare Judecatoreasca, cota actuala 1/1, cota initiala 1/1 1) MODREA MARIA | |

C. Partea III. SARCINI .

| Inscrieri privind dezmembramintele dreptului de proprietate, drepturi reale de garanție și sarcini | Referințe |
|--|-----------|
| NU SUNT | |

Anexa Nr. 1 La Partea I

Teren

| | | |
|--------------|--------------------------------|------------------------|
| Nr cadastral | Suprafața (mp)* | Observații / Referințe |
| | Din acte: 400 Masurata: 387 | |

* Suprafața este determinată în planul de proiecție Stereo 70.



Date referitoare la teren

| Crt | Categorie folosință | Intra vilan | Suprafața (mp) | Tarla | Parcelă | Nr. topo | Observații / Referințe |
|-----|---------------------|-------------|----------------|-------|---------|----------|------------------------|
| 1 | arabil | DA | 387 | 119 | 403/1 | - | |

Lungime Segmente

1) Valorile lungimilor segmentelor sunt obținute din proiecție în plan.

| Punct început | X / Y | Punct sfârșit | X / Y | Lungime segment (** (m) |
|---------------|----------------------------|---------------|----------------------------|-------------------------|
| 1 | 418.821,513 299.555,661 | 2 | 418.820,481 299.462,758 | 92.909 |
| 2 | 418.820,481 299.462,758 | 3 | 418.825,301 299.464,581 | 5.154 |
| 3 | 418.825,301 299.464,581 | 4 | 418.825,106 299.555,874 | 91.293 |
| 4 | 418.825,106 299.555,874 | 1 | 418.821,513 299.555,661 | 3.6 |

**** Lungimile segmentelor sunt determinate în planul de proiecție Stereo 70 și sunt rotunjite la 1 milimetru.**

***** Distanța dintre puncte este formată din segmente cumulate ce sunt mai mici decât valoarea 1 milimetru.**

**DATE DESPRE IMOBILUL NR. 16532**

Oficiul de Cadastru și Publicitate Imobiliară DOLJ
Biroul de Cadastru și Publicitate Imobiliară Craiova

A. Partea I. Descrierea imobilului

TEREN Intravilan

Adresa: Loc. Leu, Jud. Dolj, T119, P403/2

| Nr. Crt | Nr cadastral Nr. topografic | Suprafața* (mp) | Observații / Referințe |
|---------|--------------------------------|--------------------------------|--|
| A1 | | Din acte: 594 Masurata: 575 | Sector cadastral:13 Teren neimprejmit; |

B. Partea II. Proprietari și acte

| Inscrieri privitoare la dreptul de proprietate și alte drepturi reale | Referințe |
|--|-----------|
| / | |
| Hotarare Judecatoreasca nr. SC NR. 10633, din 09/10/2019 emis de JUDECATORIA CRAIOVA; | |
| B1 | A1 |
| Intabulare, drept de PROPRIETATE, dobandit prin Hotarare Judecatoreasca, cota actuala 1/1, cota initiala 1/1 | |
| 1) ILINCA VIORICA | |
| 2) FILISI FLORINA | |

C. Partea III. SARCINI .

| Inscrieri privind dezmembramintele dreptului de proprietate, drepturi reale de garanție și sarcini | Referințe |
|--|-----------|
| NU SUNT | |

Anexa Nr. 1 La Partea I

Teren

| Nr cadastral | Suprafața (mp)* | Observații / Referințe |
|--------------|--------------------------------|------------------------|
| | Din acte: 594 Masurata: 575 | |

* Suprafața este determinată în planul de proiecție Stereo 70.



Date referitoare la teren

| Crt | Categorie folosință | Intra vilan | Suprafața (mp) | Tarla | Parcelă | Nr. topo | Observații / Referințe |
|-----|---------------------|-------------|----------------|-------|---------|----------|------------------------|
| 1 | arabil | DA | 575 | 119 | 403/2 | - | |

Lungime Segmente

1) Valorile lungimilor segmentelor sunt obținute din proiecție în plan.

| Punct început | X / Y | Punct sfârșit | X / Y | Lungime segment (** (m) |
|---------------|----------------------------|---------------|----------------------------|-------------------------|
| 1 | 418.829,995 299.537,86 | 2 | 418.828,801 299.556,092 | 18.271 |
| 2 | 418.828,801 299.556,092 | 3 | 418.825,106 299.555,874 | 3.701 |
| 3 | 418.825,106 299.555,874 | 4 | 418.825,301 299.464,581 | 91.293 |
| 4 | 418.825,301 299.464,581 | 5 | 418.834,091 299.467,906 | 9.397 |
| 5 | 418.834,091 299.467,906 | 6 | 418.832,082 299.504,796 | 36.945 |

| Punct început | X / Y | Punct sfârșit | X / Y | Lungime segment (** (m) |
|---------------|----------------------------|---------------|---------------------------|-------------------------|
| 6 | 418.832,082 299.504,796 | 1 | 418.829,995 299.537,86 | 33.13 |

** Lungimile segmentelor sunt determinate în planul de proiecție Stereo 70 și sunt rotunjite la 1 milimetru.

*** Distanța dintre puncte este formată din segmente cumulate ce sunt mai mici decât valoarea 1 milimetru.

**DATE DESPRE IMOBILUL NR. 16546**

Oficiul de Cadastru și Publicitate Imobiliară DOLJ
Biroul de Cadastru și Publicitate Imobiliară Craiova

A. Partea I. Descrierea imobilului

TEREN Intravilan

Adresa: Loc. Leu, Jud. Dolj, DC 910

| Nr. Crt | Nr cadastral Nr. topografic | Suprafața* (mp) | Observații / Referințe |
|---------|-----------------------------|------------------------------------|--|
| A1 | | Din acte: 2.908 Masurata: 4.165 | Sector cadastral:13 Teren neimprejmit; |

B. Partea II. Proprietari și acte

| Inscrieri privitoare la dreptul de proprietate și alte drepturi reale | Referințe |
|---|-----------|
| / | |
| Act Normativ nr. HG 965, din 05/09/2002 emis de GUVERNUL ROMANIEI (ANEXA NR. 57/2002); | |
| B1 | A1 |
| Intabulare, drept de PROPRIETATE, dobandit prin Lege, cota actuala 1/1, cota initiala 1/1 | |
| 1) COMUNA LEU - DOMENIUL PUBLIC, CIF:4553631 | |

C. Partea III. SARCINI .

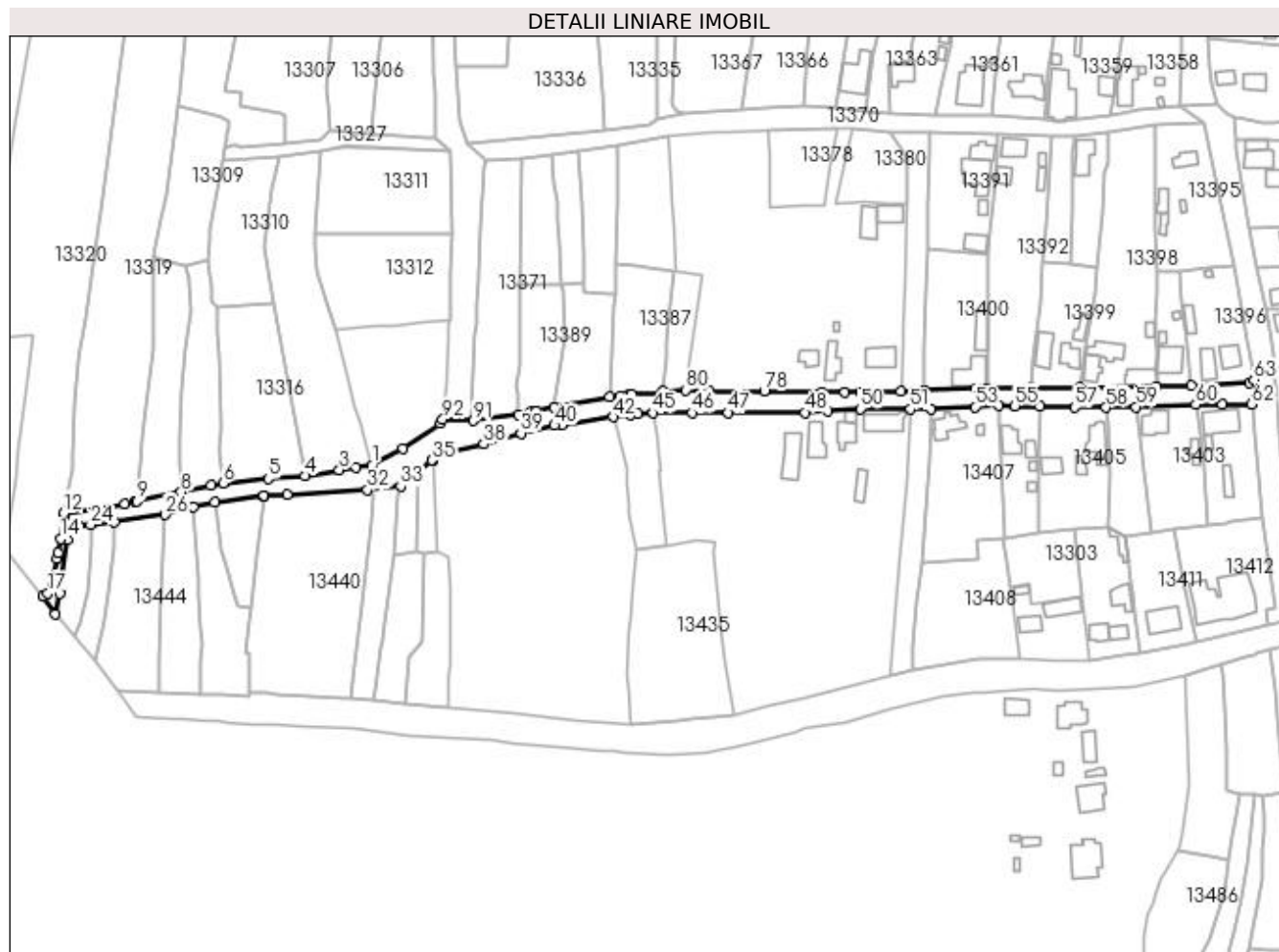
| Inscrieri privind dezmembramintele dreptului de proprietate, drepturi reale de garanție și sarcini | Referințe |
|--|-----------|
| NU SUNT | |

Anexa Nr. 1 La Partea I

Teren

| | | |
|--------------|------------------------------------|------------------------|
| Nr cadastral | Suprafața (mp)* | Observații / Referințe |
| | Din acte: 2.908 Masurata: 4.165 | |

* Suprafața este determinată în planul de proiecție Stereo 70.



Date referitoare la teren

| Crt | Categorie folosință | Intra vilan | Suprafața (mp) | Tarla | Parcelă | Nr. topo | Observații / Referințe |
|-----|---------------------|-------------|----------------|-------|---------|----------|------------------------|
| 1 | drum | DA | 4.165 | - | DC 910 | - | |

Lungime Segmente

1) Valorile lungimilor segmentelor sunt obținute din proiecție în plan.

| Punct început | X / Y | Punct sfârșit | X / Y | Lungime segment | Punct început | X / Y | Punct sfârșit | X / Y | Lungime segment | Punct început | X / Y | Punct sfârșit | X / Y | Lungime segment |
|---------------|----------------------------|---------------|----------------------------|-----------------|---------------|----------------------------|---------------|----------------------------|-----------------|---------------|----------------------------|---------------|----------------------------|-----------------|
| 1 | 419.500,216 299.505,276 | 2 | 419.493,801 299.504,266 | 6.494 | 2 | 419.493,801 299.504,266 | 3 | 419.486,915 299.503,352 | 6.946 | 3 | 419.486,915 299.503,352 | 4 | 419.473,049 299.500,948 | 14.073 |
| 4 | 419.473,049 299.500,948 | 5 | 419.457,918 299.499,886 | 15.168 | 5 | 419.457,918 299.499,886 | 6 | 419.439,538 299.498,017 | 18.475 | 6 | 419.439,538 299.498,017 | 7 | 419.434,559 299.496,991 | 5.084 |
| 7 | 419.434,559 299.496,991 | 8 | 419.422,509 299.494,342 | 12.338 | 8 | 419.422,509 299.494,342 | 9 | 419.404,576 299.490,701 | 18.299 | 9 | 419.404,576 299.490,701 | 10 | 419.403,874 299.490,536 | 0.721 |
| 10 | 419.403,874 299.490,536 | 11 | 419.399,603 299.489,651 | 4.362 | 11 | 419.399,603 299.489,651 | 12 | 419.374,643 299.485,82 | 25.252 | 12 | 419.374,643 299.485,82 | 13 | 419.374,457 299.484,273 | 1.558 |
| 13 | 419.374,457 299.484,273 | 14 | 419.373,298 299.475,329 | 9.019 | 14 | 419.373,298 299.475,329 | 15 | 419.372,473 299.469,708 | 5.681 | 15 | 419.372,473 299.469,708 | 16 | 419.371,891 299.467,465 | 2.317 |

| Punct început | X / Y | Punct sfârşit | X / Y | Lungime segment | Punct început | X / Y | Punct sfârşit | X / Y | Lungime segment | Punct început | X / Y | Punct sfârşit | X / Y | Lungime segment |
|---------------|----------------------------|---------------|----------------------------|-----------------|---------------|----------------------------|---------------|----------------------------|-----------------|---------------|----------------------------|---------------|----------------------------|-----------------|
| 16 | 419.371,891 299.467,465 | 17 | 419.368,127 299.453,206 | 14.747 | 17 | 419.368,127 299.453,206 | 18 | 419.366,312 299.451,949 | 2.208 | 18 | 419.366,312 299.451,949 | 19 | 419.371,257 299.444,713 | 8.764 |
| 19 | 419.371,257 299.444,713 | 20 | 419.372,945 299.453,023 | 8.48 | 20 | 419.372,945 299.453,023 | 21 | 419.376,272 299.475,11 | 22.336 | 21 | 419.376,272 299.475,11 | 22 | 419.377,478 299.477,873 | 3.015 |
| 22 | 419.377,478 299.477,873 | 23 | 419.380,729 299.480,548 | 4.21 | 23 | 419.380,729 299.480,548 | 24 | 419.385,568 299.481,116 | 4.872 | 24 | 419.385,568 299.481,116 | 25 | 419.395,353 299.482,152 | 9.84 |
| 25 | 419.395,353 299.482,152 | 26 | 419.415,96 299.485,135 | 20.822 | 26 | 419.415,96 299.485,135 | 27 | 419.427,354 299.488,217 | 11.803 | 27 | 419.427,354 299.488,217 | 28 | 419.436,295 299.490,15 | 9.148 |
| 28 | 419.436,295 299.490,15 | 29 | 419.456,123 299.493,001 | 20.032 | 29 | 419.456,123 299.493,001 | 30 | 419.456,068 299.492,602 | 0.403 | 30 | 419.456,068 299.492,602 | 31 | 419.465,606 299.493,214 | 9.558 |
| 31 | 419.465,606 299.493,214 | 32 | 419.498,412 299.495,278 | 32.871 | 32 | 419.498,412 299.495,278 | 33 | 419.511,883 299.496,786 | 13.555 | 33 | 419.511,883 299.496,786 | 34 | 419.518,863 299.502,494 | 9.017 |
| 34 | 419.518,863 299.502,494 | 35 | 419.524,708 299.507,346 | 7.596 | 35 | 419.524,708 299.507,346 | 36 | 419.524,916 299.507,175 | 0.269 | 36 | 419.524,916 299.507,175 | 37 | 419.532,511 299.510,431 | 8.264 |
| 37 | 419.532,511 299.510,431 | 38 | 419.545,907 299.513,85 | 13.825 | 38 | 419.545,907 299.513,85 | 39 | 419.560,94 299.518,361 | 15.695 | 39 | 419.560,94 299.518,361 | 40 | 419.574,637 299.521,524 | 14.057 |
| 40 | 419.574,637 299.521,524 | 41 | 419.577,652 299.521,797 | 3.027 | 41 | 419.577,652 299.521,797 | 42 | 419.598,535 299.524,968 | 21.122 | 42 | 419.598,535 299.524,968 | 43 | 419.605,625 299.526,025 | 7.168 |
| 43 | 419.605,625 299.526,025 | 44 | 419.608,642 299.526,096 | 3.018 | 44 | 419.608,642 299.526,096 | 45 | 419.614,81 299.526,592 | 6.188 | 45 | 419.614,81 299.526,592 | 46 | 419.630,679 299.526,661 | 15.869 |
| 46 | 419.630,679 299.526,661 | 47 | 419.645,357 299.526,731 | 14.678 | 47 | 419.645,357 299.526,731 | 48 | 419.676,583 299.526,802 | 31.226 | 48 | 419.676,583 299.526,802 | 49 | 419.686,001 299.527,418 | 9.438 |
| 49 | 419.686,001 299.527,418 | 50 | 419.699,126 299.528,276 | 13.153 | 50 | 419.699,126 299.528,276 | 51 | 419.719,533 299.528,192 | 20.407 | 51 | 419.719,533 299.528,192 | 52 | 419.728,099 299.528,181 | 8.566 |
| 52 | 419.728,099 299.528,181 | 53 | 419.745,863 299.529,142 | 17.79 | 53 | 419.745,863 299.529,142 | 54 | 419.755,728 299.529,572 | 9.874 | 54 | 419.755,728 299.529,572 | 55 | 419.762,14 299.529,441 | 6.413 |
| 55 | 419.762,14 299.529,441 | 56 | 419.772,528 299.529,198 | 10.391 | 56 | 419.772,528 299.529,198 | 57 | 419.786,538 299.528,918 | 14.013 | 57 | 419.786,538 299.528,918 | 58 | 419.799,278 299.528,805 | 12.741 |
| 58 | 419.799,278 299.528,805 | 59 | 419.811,531 299.529,091 | 12.256 | 59 | 419.811,531 299.529,091 | 60 | 419.835,796 299.530,06 | 24.284 | 60 | 419.835,796 299.530,06 | 61 | 419.846,617 299.529,955 | 10.822 |
| 61 | 419.846,617 299.529,955 | 62 | 419.858,508 299.530,126 | 11.892 | 62 | 419.858,508 299.530,126 | 63 | 419.859,573 299.540,057 | 9.988 | 63 | 419.859,573 299.540,057 | 64 | 419.857,604 299.538,805 | 2.333 |
| 64 | 419.857,604 299.538,805 | 65 | 419.834,123 299.537,79 | 23.503 | 65 | 419.834,123 299.537,79 | 66 | 419.819,717 299.537,287 | 14.415 | 66 | 419.819,717 299.537,287 | 67 | 419.788,455 299.537,087 | 31.263 |
| 67 | 419.788,455 299.537,087 | 68 | 419.769,128 299.537,016 | 19.327 | 68 | 419.769,128 299.537,016 | 69 | 419.751,433 299.536,736 | 17.697 | 69 | 419.751,433 299.536,736 | 70 | 419.750,526 299.536,8 | 0.909 |
| 70 | 419.750,526 299.536,8 | 71 | 419.746,332 299.536,739 | 4.194 | 71 | 419.746,332 299.536,739 | 72 | 419.725,39 299.535,795 | 20.963 | 72 | 419.725,39 299.535,795 | 73 | 419.715,785 299.535,388 | 9.614 |
| 73 | 419.715,785 299.535,388 | 74 | 419.702,137 299.535,119 | 13.651 | 74 | 419.702,137 299.535,119 | 75 | 419.699,408 299.535,045 | 2.73 | 75 | 419.699,408 299.535,045 | 76 | 419.692,952 299.535,08 | 6.456 |
| 76 | 419.692,952 299.535,08 | 77 | 419.683,512 299.534,964 | 9.441 | 77 | 419.683,512 299.534,964 | 78 | 419.660,073 299.535,474 | 23.445 | 78 | 419.660,073 299.535,474 | 79 | 419.637,769 299.535,484 | 22.304 |
| 79 | 419.637,769 299.535,484 | 80 | 419.628,135 299.536,012 | 9.648 | 80 | 419.628,135 299.536,012 | 81 | 419.618,767 299.535,616 | 9.376 | 81 | 419.618,767 299.535,616 | 82 | 419.618,086 299.534,519 | 1.291 |
| 82 | 419.618,086 299.534,519 | 83 | 419.605,792 299.534,152 | 12.299 | 83 | 419.605,792 299.534,152 | 84 | 419.604,829 299.534,112 | 0.964 | 84 | 419.604,829 299.534,112 | 85 | 419.601,541 299.533,531 | 3.339 |
| 85 | 419.601,541 299.533,531 | 86 | 419.597,022 299.533,049 | 4.545 | 86 | 419.597,022 299.533,049 | 87 | 419.574,437 299.528,956 | 22.953 | 87 | 419.574,437 299.528,956 | 88 | 419.567,196 299.527,352 | 7.417 |
| 88 | 419.567,196 299.527,352 | 89 | 419.565,031 299.526,855 | 2.221 | 89 | 419.565,031 299.526,855 | 90 | 419.560,096 299.525,963 | 5.015 | 90 | 419.560,096 299.525,963 | 91 | 419.541,587 299.523,475 | 18.675 |
| 91 | 419.541,587 299.523,475 | 92 | 419.529,068 299.524,081 | 12.534 | 92 | 419.529,068 299.524,081 | 93 | 419.528,036 299.522,378 | 1.991 | 93 | 419.528,036 299.522,378 | 94 | 419.512,891 299.512,052 | 18.33 |
| 94 | 419.512,891 299.512,052 | 1 | 419.500,216 299.505,276 | 14.373 | | | | | | | | | | |

** Lungimile segmentelor sunt determinate în planul de proiecție Stereo 70 și sunt rotunjite la 1 milimetru.

*** Distanța dintre puncte este formată din segmente cumulate ce sunt mai mici decât valoarea 1 milimetru.

**DATE DESPRE IMOBILUL NR. 16547**

Oficiul de Cadastru și Publicitate Imobiliară DOLJ
Biroul de Cadastru și Publicitate Imobiliară Craiova

A. Partea I. Descrierea imobilului

TEREN Necunoscut

Adresa: Loc. Leu, Jud. Dolj

| Nr. Crt | Nr cadastral Nr. topografic | Suprafața* (mp) | Observații / Referințe |
|---------|-----------------------------|--|--|
| A1 | 31363 | Din acte: 778.840 Masurata: 341.187 | Sector cadastral:13 Teren neimprejmit; |

B. Partea II. Proprietari și acte

| Inscrieri privitoare la dreptul de proprietate și alte drepturi reale | | Referințe |
|--|---|-----------|
| 103331 / 04/12/2012 | | |
| Act Administrativ nr. DECIZIA DE EXPROPRIERE 1710, din 09/12/2011 emis de GUVERNUL ROMANIEI (HG NR. 805/10-08-2011 EMIS DE GUVERNUL ROMANIEI; HG NR. 1234/16-12-2010 EMIS DE GUVERNUL ROMANIEI); | | |
| B1 | Intabulare, drept de PROPRIETATE,,IMOBIL CULOAR DE EXPROPRIERE, dobandit prin Lege, cota actuala 1/1, cota initiala 1/1 1) STATUL ROMAN - DOMENIUL PUBLIC , CIF:9999999999999 | A1 |
| B2 | Intabulare, drept de ADMINISTRARE, dobandit prin Lege, cota actuala 1/1, cota initiala 1/1 1) COMPANIA NATIONALA DE AUTOSTRAZI SI DRUMURI NATIONALE DIN ROMANIA SA , CIF: 9999999999999 | A1 |

C. Partea III. SARCINI .

| Inscrieri privind dezmembramintele dreptului de proprietate, drepturi reale de garanție și sarcini | Referințe |
|--|-----------|
| NU SUNT | |


Anexa Nr. 1 La Partea I

Teren

| Nr cadastral | Suprafața (mp)* | Observații / Referințe |
|--------------|--|------------------------|
| 31363 | Din acte: 778.840 Masurata: 341.187 | |

* Suprafața este determinată în planul de proiecție Stereo 70.

DETALII LINIARE IMOBIL



Date referitoare la teren

| Crt | Categorie folosință | Intravilan | Suprafața (mp) | Tarla | Parcelă | Nr. topo | Observații / Referințe |
|-----|---------------------|------------|----------------|-------|---------|----------|------------------------|
| 1 | drum | DA | 122.618 | - | - | - | |
| 2 | drum | DA | 47.358 | - | - | - | |
| 3 | drum | NU | 34.505 | - | - | - | |
| 4 | drum | NU | 69.356 | - | - | - | |
| 5 | drum | NU | 67.350 | - | - | - | |

Lungime Segmente

1) Valorile lungimilor segmentelor sunt obținute din proiecție în plan.

| Punct început | X / Y | Punct sfârșit | X / Y | Lungime segment | Punct început | X / Y | Punct sfârșit | X / Y | Lungime segment | Punct început | X / Y | Punct sfârșit | X / Y | Lungime segment |
|---------------|----------------------------|---------------|----------------------------|-----------------|---------------|----------------------------|---------------|---------------------------|-----------------|---------------|---------------------------|---------------|----------------------------|-----------------|
| 1 | 426.169,629 296.582,986 | 2 | 426.177,453 296.578,805 | 8.871 | 2 | 426.177,453 296.578,805 | 3 | 426.186,21 296.574,126 | 9.929 | 3 | 426.186,21 296.574,126 | 4 | 426.187,397 296.573,597 | 1.3 |

| Punct început | X / Y | Punct sfârșit | X / Y | Lungime segment | Punct început | X / Y | Punct sfârșit | X / Y | Lungime segment | Punct început | X / Y | Punct sfârșit | X / Y | Lungime segment |
|---------------|----------------------------|---------------|----------------------------|-----------------|---------------|----------------------------|---------------|----------------------------|-----------------|---------------|----------------------------|---------------|----------------------------|-----------------|
| 4 | 426.187,397 296.573,597 | 5 | 426.199,262 296.568,308 | 12.99 | 5 | 426.199,262 296.568,308 | 6 | 426.202,418 296.566,901 | 3.455 | 6 | 426.202,418 296.566,901 | 7 | 426.202,571 296.566,827 | 0.17 |
| 7 | 426.202,571 296.566,827 | 8 | 426.223,069 296.556,969 | 22.74 5 | 8 | 426.223,069 296.556,969 | 9 | 426.226,1 296.555,512 | 3.363 | 9 | 426.226,1 296.555,512 | 10 | 426.243,86 296.547,237 | 19.59 3 |
| 10 | 426.243,86 296.547,237 | 11 | 426.249,016 296.544,835 | 5.688 | 11 | 426.249,016 296.544,835 | 12 | 426.264,774 296.537,29 | 17.47 1 | 12 | 426.264,774 296.537,29 | 13 | 426.272,232 296.533,719 | 8.269 |
| 13 | 426.272,232 296.533,719 | 14 | 426.284,006 296.528,205 | 13.00 1 | 14 | 426.284,006 296.528,205 | 15 | 426.295,202 296.522,962 | 12.36 3 | 15 | 426.295,202 296.522,962 | 16 | 426.315,781 296.512,577 | 23.05 1 |
| 16 | 426.315,781 296.512,577 | 17 | 426.316,514 296.512,207 | 0.821 | 17 | 426.316,514 296.512,207 | 18 | 426.338,86 296.502,499 | 24.36 4 | 18 | 426.338,86 296.502,499 | 19 | 426.339,987 296.502,009 | 1.229 |
| 19 | 426.339,987 296.502,009 | 20 | 426.343,627 296.500,188 | 4.07 | 20 | 426.343,627 296.500,188 | 21 | 426.360,944 296.491,525 | 19.36 3 | 21 | 426.360,944 296.491,525 | 22 | 426.362,118 296.490,938 | 1.313 |
| 22 | 426.362,118 296.490,938 | 23 | 426.372,096 296.486,574 | 10.89 1 | 23 | 426.372,096 296.486,574 | 24 | 426.383,327 296.481,661 | 12.25 9 | 24 | 426.383,327 296.481,661 | 25 | 426.386,077 296.480,458 | 3.002 |
| 25 | 426.386,077 296.480,458 | 26 | 426.394,512 296.476,541 | 9.3 | 26 | 426.394,512 296.476,541 | 27 | 426.408,345 296.470,118 | 15.25 1 | 27 | 426.408,345 296.470,118 | 28 | 426.430,698 296.459,66 | 24.67 8 |
| 28 | 426.430,698 296.459,66 | 29 | 426.450,225 296.450,222 | 21.68 8 | 29 | 426.450,225 296.450,222 | 30 | 426.454,435 296.448,187 | 4.676 | 30 | 426.454,435 296.448,187 | 31 | 426.477,212 296.437,661 | 25.09 2 |
| 31 | 426.477,212 296.437,661 | 32 | 426.489,269 296.431,954 | 13.33 9 | 32 | 426.489,269 296.431,954 | 33 | 426.500,768 296.426,512 | 12.72 2 | 33 | 426.500,768 296.426,512 | 34 | 426.500,854 296.426,471 | 0.095 |
| 34 | 426.500,854 296.426,471 | 35 | 426.518,784 296.417,807 | 19.91 4 | 35 | 426.518,784 296.417,807 | 36 | 426.524,051 296.415,236 | 5.861 | 36 | 426.524,051 296.415,236 | 37 | 426.536,709 296.409,058 | 14.08 5 |
| 37 | 426.536,709 296.409,058 | 38 | 426.540,045 296.407,429 | 3.712 | 38 | 426.540,045 296.407,429 | 39 | 426.548,37 296.403,271 | 9.306 | 39 | 426.548,37 296.403,271 | 40 | 426.562,668 296.396,129 | 15.98 3 |
| 40 | 426.562,668 296.396,129 | 41 | 426.571,801 296.391,545 | 10.21 9 | 41 | 426.571,801 296.391,545 | 42 | 426.582,543 296.386,154 | 12.01 9 | 42 | 426.582,543 296.386,154 | 43 | 426.588,089 296.383,402 | 6.191 |
| 43 | 426.588,089 296.383,402 | 44 | 426.597,471 296.378,747 | 10.47 3 | 44 | 426.597,471 296.378,747 | 45 | 426.605,334 296.374,845 | 8.778 | 45 | 426.605,334 296.374,845 | 46 | 426.605,524 296.374,751 | 0.212 |
| 46 | 426.605,524 296.374,751 | 47 | 426.608,717 296.372,974 | 3.654 | 47 | 426.608,717 296.372,974 | 48 | 426.627,09 296.362,749 | 21.02 7 | 48 | 426.627,09 296.362,749 | 49 | 426.632,249 296.360,106 | 5.797 |
| 49 | 426.632,249 296.360,106 | 50 | 426.644,268 296.353,948 | 13.50 5 | 50 | 426.644,268 296.353,948 | 51 | 426.649,031 296.351,508 | 5.352 | 51 | 426.649,031 296.351,508 | 52 | 426.656,522 296.348,109 | 8.226 |
| 52 | 426.656,522 296.348,109 | 53 | 426.670,199 296.341,903 | 15.01 9 | 53 | 426.670,199 296.341,903 | 54 | 426.671,888 296.341,033 | 1.9 | 54 | 426.671,888 296.341,033 | 55 | 426.681,258 296.336,206 | 10.54 |
| 55 | 426.681,258 296.336,206 | 56 | 426.687,362 296.333,061 | 6.867 | 56 | 426.687,362 296.333,061 | 57 | 426.694,031 296.329,626 | 7.502 | 57 | 426.694,031 296.329,626 | 58 | 426.694,467 296.329,413 | 0.485 |
| 58 | 426.694,467 296.329,413 | 59 | 426.716,797 296.318,52 | 24.84 5 | 59 | 426.716,797 296.318,52 | 60 | 426.719,774 296.316,515 | 3.589 | 60 | 426.719,774 296.316,515 | 61 | 426.721,562 296.315,311 | 2.156 |
| 61 | 426.721,562 296.315,311 | 62 | 426.736,121 296.305,508 | 17.55 2 | 62 | 426.736,121 296.305,508 | 63 | 426.740,552 296.303,473 | 4.876 | 63 | 426.740,552 296.303,473 | 64 | 426.745,815 296.301,056 | 5.791 |
| 64 | 426.745,815 296.301,056 | 65 | 426.748,654 296.299,753 | 3.124 | 65 | 426.748,654 296.299,753 | 66 | 426.759,591 296.294,731 | 12.03 5 | 66 | 426.759,591 296.294,731 | 67 | 426.761,48 296.293,747 | 2.13 |
| 67 | 426.761,48 296.293,747 | 68 | 426.762,236 296.293,354 | 0.852 | 68 | 426.762,236 296.293,354 | 69 | 426.768,87 296.289,898 | 7.48 | 69 | 426.768,87 296.289,898 | 70 | 426.774,016 296.287,218 | 5.802 |
| 70 | 426.774,016 296.287,218 | 71 | 426.774,863 296.286,777 | 0.955 | 71 | 426.774,863 296.286,777 | 72 | 426.782,642 296.282,725 | 8.771 | 72 | 426.782,642 296.282,725 | 73 | 426.786,663 296.280,614 | 4.541 |
| 73 | 426.786,663 296.280,614 | 74 | 426.793,934 296.276,797 | 8.212 | 74 | 426.793,934 296.276,797 | 75 | 426.804,561 296.271,218 | 12.00 2 | 75 | 426.804,561 296.271,218 | 76 | 426.806,802 296.270,035 | 2.534 |
| 76 | 426.806,802 296.270,035 | 77 | 426.813,677 296.266,407 | 7.774 | 77 | 426.813,677 296.266,407 | 78 | 426.827,571 296.259,075 | 15.71 | 78 | 426.827,571 296.259,075 | 79 | 426.844,174 296.250,546 | 18.66 6 |
| 79 | 426.844,174 296.250,546 | 80 | 426.849,556 296.247,781 | 6.051 | 80 | 426.849,556 296.247,781 | 81 | 426.870,481 296.238,017 | 23.09 1 | 81 | 426.870,481 296.238,017 | 82 | 426.874,113 296.236,322 | 4.008 |
| 82 | 426.874,113 296.236,322 | 83 | 426.896,86 296.224,777 | 25.50 9 | 83 | 426.896,86 296.224,777 | 84 | 426.898,478 296.223,822 | 1.879 | 84 | 426.898,478 296.223,822 | 85 | 426.910,025 296.217,008 | 13.40 8 |
| 85 | 426.910,025 296.217,008 | 86 | 426.918,817 296.211,819 | 10.20 9 | 86 | 426.918,817 296.211,819 | 87 | 426.921,723 296.210,288 | 3.285 | 87 | 426.921,723 296.210,288 | 88 | 426.925,268 296.208,42 | 4.007 |
| 88 | 426.925,268 296.208,42 | 89 | 426.926,832 296.207,595 | 1.768 | 89 | 426.926,832 296.207,595 | 90 | 426.944,319 296.198,381 | 19.76 6 | 90 | 426.944,319 296.198,381 | 91 | 426.968,768 296.185,073 | 27.83 6 |
| 91 | 426.968,768 296.185,073 | 92 | 426.983,274 296.177,217 | 16.49 7 | 92 | 426.983,274 296.177,217 | 93 | 426.993,209 296.171,837 | 11.29 8 | 93 | 426.993,209 296.171,837 | 94 | 426.997,661 296.169,647 | 4.961 |
| 94 | 426.997,661 296.169,647 | 95 | 427.008,774 296.161,276 | 13.91 3 | 95 | 427.008,774 296.161,276 | 96 | 427.019,202 296.156,232 | 11.58 4 | 96 | 427.019,202 296.156,232 | 97 | 427.024,248 296.154,018 | 5.51 |
| 97 | 427.024,248 296.154,018 | 98 | 427.039,603 296.146,447 | 17.12 | 98 | 427.039,603 296.146,447 | 99 | 427.040,126 296.146,177 | 0.589 | 99 | 427.040,126 296.146,177 | 100 | 427.038,366 296.142,034 | 4.501 |
| 100 | 427.038,366 296.142,034 | 101 | 427.053,412 296.134,517 | 16.81 9 | 101 | 427.053,412 296.134,517 | 102 | 427.064,051 296.129,641 | 11.70 3 | 102 | 427.064,051 296.129,641 | 103 | 427.064,582 296.130,942 | 1.405 |

| Punct început | X / Y | Punct sfârşit | X / Y | Lungime segment | Punct început | X / Y | Punct sfârşit | X / Y | Lungime segment | Punct început | X / Y | Punct sfârşit | X / Y | Lungime segment |
|---------------|----------------------------|---------------|----------------------------|-----------------|---------------|----------------------------|---------------|----------------------------|-----------------|---------------|----------------------------|---------------|----------------------------|-----------------|
| 103 | 427.064,582 296.130,942 | 104 | 427.093,932 296.115,452 | 33.187 | 104 | 427.093,932 296.115,452 | 105 | 427.093,228 296.114,27 | 1.376 | 105 | 427.093,228 296.114,27 | 106 | 427.093,632 296.114,159 | 0.419 |
| 106 | 427.093,632 296.114,159 | 107 | 427.115,349 296.102,337 | 24.726 | 107 | 427.115,349 296.102,337 | 108 | 427.115,762 296.103,216 | 0.971 | 108 | 427.115,762 296.103,216 | 109 | 427.124,481 296.098,273 | 10.023 |
| 109 | 427.124,481 296.098,273 | 110 | 427.127,333 296.096,68 | 3.267 | 110 | 427.127,333 296.096,68 | 111 | 427.130,081 296.095,145 | 3.148 | 111 | 427.130,081 296.095,145 | 112 | 427.130,806 296.094,74 | 0.83 |
| 112 | 427.130,806 296.094,74 | 113 | 427.140,873 296.088,999 | 11.589 | 113 | 427.140,873 296.088,999 | 114 | 427.145,611 296.086,297 | 5.454 | 114 | 427.145,611 296.086,297 | 115 | 427.150,648 296.083,697 | 5.668 |
| 115 | 427.150,648 296.083,697 | 116 | 427.153,569 296.082,205 | 3.28 | 116 | 427.153,569 296.082,205 | 117 | 427.171,898 296.072,843 | 20.582 | 117 | 427.171,898 296.072,843 | 118 | 427.186,255 296.063,71 | 17.016 |
| 118 | 427.186,255 296.063,71 | 119 | 427.200,057 296.054,931 | 16.357 | 119 | 427.200,057 296.054,931 | 120 | 427.212,505 296.047,012 | 14.753 | 120 | 427.212,505 296.047,012 | 121 | 427.226,779 296.037,932 | 16.917 |
| 121 | 427.226,779 296.037,932 | 122 | 427.236,136 296.031,98 | 11.09 | 122 | 427.236,136 296.031,98 | 123 | 427.243,273 296.030,107 | 7.379 | 123 | 427.243,273 296.030,107 | 124 | 427.246,033 296.029,383 | 2.853 |
| 124 | 427.246,033 296.029,383 | 125 | 427.249,685 296.027,07 | 4.323 | 125 | 427.249,685 296.027,07 | 126 | 427.268,119 296.014,73 | 22.183 | 126 | 427.268,119 296.014,73 | 127 | 427.309,007 295.987,403 | 49.179 |
| 127 | 427.309,007 295.987,403 | 128 | 427.318,728 295.979,569 | 12.485 | 128 | 427.318,728 295.979,569 | 129 | 427.327,395 295.973,481 | 10.592 | 129 | 427.327,395 295.973,481 | 130 | 427.329,262 295.972,098 | 2.323 |
| 130 | 427.329,262 295.972,098 | 131 | 427.344,57 295.960,76 | 19.05 | 131 | 427.344,57 295.960,76 | 132 | 427.350,942 295.956,143 | 7.869 | 132 | 427.350,942 295.956,143 | 133 | 427.360,053 295.949,246 | 11.427 |
| 133 | 427.360,053 295.949,246 | 134 | 427.378,826 295.935,024 | 23.552 | 134 | 427.378,826 295.935,024 | 135 | 427.382,101 295.932,346 | 4.231 | 135 | 427.382,101 295.932,346 | 136 | 427.393,841 295.923,497 | 14.701 |
| 136 | 427.393,841 295.923,497 | 137 | 427.407,287 295.913,289 | 16.882 | 137 | 427.407,287 295.913,289 | 138 | 427.425,685 295.899,835 | 22.792 | 138 | 427.425,685 295.899,835 | 139 | 427.428,53 295.897,539 | 3.656 |
| 139 | 427.428,53 295.897,539 | 140 | 427.436,597 295.891,628 | 10.001 | 140 | 427.436,597 295.891,628 | 141 | 427.451,376 295.880,299 | 18.622 | 141 | 427.451,376 295.880,299 | 142 | 427.456,721 295.875,808 | 6.981 |
| 142 | 427.456,721 295.875,808 | 143 | 427.471,071 295.864,955 | 17.992 | 143 | 427.471,071 295.864,955 | 144 | 427.473,567 295.863,032 | 3.151 | 144 | 427.473,567 295.863,032 | 145 | 427.494,16 295.847,367 | 25.874 |
| 145 | 427.494,16 295.847,367 | 146 | 427.496,012 295.846,039 | 2.279 | 146 | 427.496,012 295.846,039 | 147 | 427.514,722 295.831,894 | 23.455 | 147 | 427.514,722 295.831,894 | 148 | 427.541,639 295.811,315 | 33.882 |
| 148 | 427.541,639 295.811,315 | 149 | 427.541,83 295.811,188 | 0.229 | 149 | 427.541,83 295.811,188 | 150 | 427.566,271 295.794,438 | 29.63 | 150 | 427.566,271 295.794,438 | 151 | 427.566,15 295.793,79 | 0.659 |
| 151 | 427.566,15 295.793,79 | 152 | 427.574,38 295.787,637 | 10.276 | 152 | 427.574,38 295.787,637 | 153 | 427.575,252 295.786,945 | 1.113 | 153 | 427.575,252 295.786,945 | 154 | 427.586,069 295.778,292 | 13.852 |
| 154 | 427.586,069 295.778,292 | 155 | 427.594,419 295.772,386 | 10.228 | 155 | 427.594,419 295.772,386 | 156 | 427.595,289 295.772,323 | 0.872 | 156 | 427.595,289 295.772,323 | 157 | 427.595,257 295.771,772 | 0.552 |
| 157 | 427.595,257 295.771,772 | 158 | 427.612,207 295.758,35 | 21.621 | 158 | 427.612,207 295.758,35 | 159 | 427.626,354 295.747,601 | 17.767 | 159 | 427.626,354 295.747,601 | 160 | 427.635,701 295.740,499 | 11.739 |
| 160 | 427.635,701 295.740,499 | 161 | 427.650,177 295.731,201 | 17.205 | 161 | 427.650,177 295.731,201 | 162 | 427.660,061 295.724,86 | 11.743 | 162 | 427.660,061 295.724,86 | 163 | 427.666,525 295.719,028 | 8.706 |
| 163 | 427.666,525 295.719,028 | 164 | 427.665,987 295.718,394 | 0.832 | 164 | 427.665,987 295.718,394 | 165 | 427.668,669 295.716,057 | 3.557 | 165 | 427.668,669 295.716,057 | 166 | 427.668,024 295.714,881 | 1.341 |
| 166 | 427.668,024 295.714,881 | 167 | 427.680,072 295.706,188 | 14.857 | 167 | 427.680,072 295.706,188 | 168 | 427.686,323 295.701,174 | 8.013 | 168 | 427.686,323 295.701,174 | 169 | 427.710,755 295.684,537 | 29.559 |
| 169 | 427.710,755 295.684,537 | 170 | 427.715,728 295.680,859 | 6.185 | 170 | 427.715,728 295.680,859 | 171 | 427.716,025 295.680,724 | 0.326 | 171 | 427.716,025 295.680,724 | 172 | 427.735,804 295.671,725 | 21.73 |
| 172 | 427.735,804 295.671,725 | 173 | 427.736,37 295.671,481 | 0.616 | 173 | 427.736,37 295.671,481 | 174 | 427.736,684 295.671,47 | 0.314 | 174 | 427.736,684 295.671,47 | 175 | 427.746,226 295.667,099 | 10.495 |
| 175 | 427.746,226 295.667,099 | 176 | 427.746,444 295.666,999 | 0.24 | 176 | 427.746,444 295.666,999 | 177 | 427.754,292 295.664,698 | 8.178 | 177 | 427.754,292 295.664,698 | 178 | 427.757,44 295.663,176 | 3.497 |
| 178 | 427.757,44 295.663,176 | 179 | 427.765,255 295.659,65 | 8.574 | 179 | 427.765,255 295.659,65 | 180 | 427.768,507 295.657,953 | 3.668 | 180 | 427.768,507 295.657,953 | 181 | 427.776,027 295.654,106 | 8.447 |
| 181 | 427.776,027 295.654,106 | 182 | 427.793,3 295.648,082 | 18.293 | 182 | 427.793,3 295.648,082 | 183 | 427.808,36 295.642,764 | 15.971 | 183 | 427.808,36 295.642,764 | 184 | 427.822,795 295.637,953 | 15.216 |
| 184 | 427.822,795 295.637,953 | 185 | 427.848,696 295.630,129 | 27.057 | 185 | 427.848,696 295.630,129 | 186 | 427.848,868 295.630,538 | 0.444 | 186 | 427.848,868 295.630,538 | 187 | 427.865,57 295.625,238 | 17.523 |
| 187 | 427.865,57 295.625,238 | 188 | 427.872,352 295.622,775 | 7.215 | 188 | 427.872,352 295.622,775 | 189 | 427.885,304 295.618,524 | 13.632 | 189 | 427.885,304 295.618,524 | 190 | 427.904,199 295.612,191 | 19.928 |
| 190 | 427.904,199 295.612,191 | 191 | 427.929,824 295.602,356 | 27.448 | 191 | 427.929,824 295.602,356 | 192 | 427.948,791 295.595,169 | 20.283 | 192 | 427.948,791 295.595,169 | 193 | 427.963,404 295.585,428 | 17.562 |
| 193 | 427.963,404 295.585,428 | 194 | 427.983,802 295.571,449 | 24.728 | 194 | 427.983,802 295.571,449 | 195 | 427.991,186 295.566,293 | 9.006 | 195 | 427.991,186 295.566,293 | 196 | 428.003,381 295.557,419 | 15.082 |
| 196 | 428.003,381 295.557,419 | 197 | 428.007,571 295.554,59 | 5.056 | 197 | 428.007,571 295.554,59 | 198 | 428.016,867 295.547,917 | 11.443 | 198 | 428.016,867 295.547,917 | 199 | 428.027,756 295.540,05 | 13.434 |
| 199 | 428.027,756 295.540,05 | 200 | 428.031,543 295.536,625 | 5.106 | 200 | 428.031,543 295.536,625 | 201 | 428.032,006 295.536,006 | 0.773 | 201 | 428.032,006 295.536,006 | 202 | 428.043,907 295.527,172 | 14.821 |

| Punct început | X / Y | Punct sfârșit | X / Y | Lungime segmen- t | Punct început | X / Y | Punct sfârșit | X / Y | Lungime segmen- t | Punct început | X / Y | Punct sfârșit | X / Y | Lungime segmen- t |
|------------------|----------------------------|------------------|----------------------------|-------------------------|------------------|----------------------------|------------------|----------------------------|-------------------------|------------------|----------------------------|------------------|----------------------------|-------------------------|
| 202 | 428.043,907 295.527,172 | 203 | 428.050,82 295.522,02 | 8.622 | 203 | 428.050,82 295.522,02 | 204 | 428.054,803 295.518,92 | 5.047 | 204 | 428.054,803 295.518,92 | 205 | 428.055,445 295.518,626 | 0.706 |
| 205 | 428.055,445 295.518,626 | 206 | 428.071,717 295.506,687 | 20.18 2 | 206 | 428.071,717 295.506,687 | 207 | 428.073,854 295.505,292 | 2.552 | 207 | 428.073,854 295.505,292 | 208 | 428.078,618 295.501,937 | 5.827 |
| 208 | 428.078,618 295.501,937 | 209 | 428.089,458 295.493,733 | 13.59 5 | 209 | 428.089,458 295.493,733 | 210 | 428.094,275 295.490,514 | 5.794 | 210 | 428.094,275 295.490,514 | 211 | 428.098,188 295.488,144 | 4.575 |
| 211 | 428.098,188 295.488,144 | 212 | 428.099,656 295.487,158 | 1.768 | 212 | 428.099,656 295.487,158 | 213 | 428.115,056 295.476,816 | 18.55 | 213 | 428.115,056 295.476,816 | 214 | 428.123,529 295.471,019 | 10.26 6 |
| 214 | 428.123,529 295.471,019 | 215 | 428.135,311 295.463,215 | 14.13 2 | 215 | 428.135,311 295.463,215 | 216 | 428.148,476 295.454,628 | 15.71 8 | 216 | 428.148,476 295.454,628 | 217 | 428.153,544 295.451,999 | 5.709 |
| 217 | 428.153,544 295.451,999 | 218 | 428.161,62 295.447,269 | 9.359 | 218 | 428.161,62 295.447,269 | 219 | 428.173,603 295.440,582 | 13.72 3 | 219 | 428.173,603 295.440,582 | 220 | 428.185,285 295.434,291 | 13.26 8 |
| 220 | 428.185,285 295.434,291 | 221 | 428.185,69 295.435,112 | 0.915 | 221 | 428.185,69 295.435,112 | 222 | 428.188,298 295.433,951 | 2.855 | 222 | 428.188,298 295.433,951 | 223 | 428.187,783 295.432,946 | 1.129 |
| 223 | 428.187,783 295.432,946 | 224 | 428.192,318 295.430,503 | 5.151 | 224 | 428.192,318 295.430,503 | 225 | 428.212,38 295.419,279 | 22.98 8 | 225 | 428.212,38 295.419,279 | 226 | 428.234,192 295.406,499 | 25.28 |
| 226 | 428.234,192 295.406,499 | 227 | 428.235,427 295.405,78 | 1.429 | 227 | 428.235,427 295.405,78 | 228 | 428.253,593 295.396,19 | 20.54 2 | 228 | 428.253,593 295.396,19 | 229 | 428.261,035 295.392,952 | 8.116 |
| 229 | 428.261,035 295.392,952 | 230 | 428.283,042 295.382,617 | 24.31 3 | 230 | 428.283,042 295.382,617 | 231 | 428.301,074 295.374,79 | 19.65 7 | 231 | 428.301,074 295.374,79 | 232 | 428.301,668 295.374,561 | 0.637 |
| 232 | 428.301,668 295.374,561 | 233 | 428.320,453 295.367,001 | 20.24 9 | 233 | 428.320,453 295.367,001 | 234 | 428.334,301 295.362,008 | 14.72 1 | 234 | 428.334,301 295.362,008 | 235 | 428.340,657 295.359,507 | 6.83 |
| 235 | 428.340,657 295.359,507 | 236 | 428.346,356 295.357,097 | 6.188 | 236 | 428.346,356 295.357,097 | 237 | 428.362,861 295.350,792 | 17.66 8 | 237 | 428.362,861 295.350,792 | 238 | 428.378,286 295.345,148 | 16.42 5 |
| 238 | 428.378,286 295.345,148 | 239 | 428.393,466 295.339,71 | 16.12 5 | 239 | 428.393,466 295.339,71 | 240 | 428.398,085 295.338,048 | 4.909 | 240 | 428.398,085 295.338,048 | 241 | 428.409,998 295.333,761 | 12.66 1 |
| 241 | 428.409,998 295.333,761 | 242 | 428.431,123 295.326,22 | 22.43 1 | 242 | 428.431,123 295.326,22 | 243 | 428.440,537 295.322,848 | 10.0 | 243 | 428.440,537 295.322,848 | 244 | 428.468,78 295.312,731 | 30.0 |
| 244 | 428.468,78 295.312,731 | 245 | 428.478,194 295.309,358 | 10.0 | 245 | 428.478,194 295.309,358 | 246 | 428.506,437 295.299,241 | 30.0 | 246 | 428.506,437 295.299,241 | 247 | 428.525,265 295.292,496 | 20.0 |
| 247 | 428.525,265 295.292,496 | 248 | 428.544,093 295.285,752 | 19.99 9 | 248 | 428.544,093 295.285,752 | 249 | 428.553,508 295.282,379 | 10.00 1 | 249 | 428.553,508 295.282,379 | 250 | 428.572,336 295.275,634 | 20.0 |
| 250 | 428.572,336 295.275,634 | 251 | 428.577,935 295.273,628 | 5.948 | 251 | 428.577,935 295.273,628 | 252 | 428.581,777 295.272,252 | 4.081 | 252 | 428.581,777 295.272,252 | 253 | 428.591,164 295.268,89 | 9.971 |
| 253 | 428.591,164 295.268,89 | 254 | 428.620,019 295.258,553 | 30.65 1 | 254 | 428.620,019 295.258,553 | 255 | 428.646,064 295.249,375 | 27.61 5 | 255 | 428.646,064 295.249,375 | 256 | 428.666,478 295.241,91 | 21.73 6 |
| 256 | 428.666,478 295.241,91 | 257 | 428.675,892 295.238,538 | 10.0 | 257 | 428.675,892 295.238,538 | 258 | 428.685,306 295.235,165 | 10.0 | 258 | 428.685,306 295.235,165 | 259 | 428.693,639 295.232,275 | 8.82 |
| 259 | 428.693,639 295.232,275 | 260 | 428.704,135 295.228,421 | 11.18 1 | 260 | 428.704,135 295.228,421 | 261 | 428.713,549 295.225,048 | 10.0 | 261 | 428.713,549 295.225,048 | 262 | 428.718,544 295.223,311 | 5.288 |
| 262 | 428.718,544 295.223,311 | 263 | 428.732,377 295.218,303 | 14.71 2 | 263 | 428.732,377 295.218,303 | 264 | 428.741,791 295.214,931 | 10.0 | 264 | 428.741,791 295.214,931 | 265 | 428.751,205 295.211,559 | 10.0 |
| 265 | 428.751,205 295.211,559 | 266 | 428.760,62 295.208,186 | 10.00 1 | 266 | 428.760,62 295.208,186 | 267 | 428.770,034 295.204,814 | 10.0 | 267 | 428.770,034 295.204,814 | 268 | 428.791,508 295.197,121 | 22.81 |
| 268 | 428.791,508 295.197,121 | 269 | 428.807,691 295.191,324 | 17.19 | 269 | 428.807,691 295.191,324 | 270 | 428.817,105 295.187,952 | 10.0 | 270 | 428.817,105 295.187,952 | 271 | 428.826,519 295.184,579 | 10.0 |
| 271 | 428.826,519 295.184,579 | 272 | 428.827,313 295.184,294 | 0.844 | 272 | 428.827,313 295.184,294 | 273 | 428.832,167 295.182,553 | 5.157 | 273 | 428.832,167 295.182,553 | 274 | 428.842,919 295.178,697 | 11.42 3 |
| 274 | 428.842,919 295.178,697 | 275 | 428.891,736 295.159,301 | 52.52 9 | 275 | 428.891,736 295.159,301 | 276 | 428.923,081 295.148,109 | 33.28 3 | 276 | 428.923,081 295.148,109 | 277 | 428.946,938 295.139,655 | 25.31 1 |
| 277 | 428.946,938 295.139,655 | 278 | 428.969,179 295.131,114 | 23.82 5 | 278 | 428.969,179 295.131,114 | 279 | 428.992,915 295.122,3 | 25.32 | 279 | 428.992,915 295.122,3 | 280 | 429.015,317 295.114,295 | 23.78 9 |
| 280 | 429.015,317 295.114,295 | 281 | 429.037,888 295.106,58 | 23.85 3 | 281 | 429.037,888 295.106,58 | 282 | 429.060,502 295.098,51 | 24.01 1 | 282 | 429.060,502 295.098,51 | 283 | 429.083,871 295.090,189 | 24.80 6 |
| 283 | 429.083,871 295.090,189 | 284 | 429.106,035 295.082,153 | 23.57 6 | 284 | 429.106,035 295.082,153 | 285 | 429.117,753 295.077,911 | 12.46 2 | 285 | 429.117,753 295.077,911 | 286 | 429.128,811 295.073,907 | 11.76 1 |
| 286 | 429.128,811 295.073,907 | 287 | 429.154,465 295.064,714 | 27.25 1 | 287 | 429.154,465 295.064,714 | 288 | 429.177,946 295.056,13 | 25.00 1 | 288 | 429.177,946 295.056,13 | 289 | 429.196,184 295.049,277 | 19.48 3 |
| 289 | 429.196,184 295.049,277 | 290 | 429.214,581 295.040,938 | 20.19 9 | 290 | 429.214,581 295.040,938 | 291 | 429.217,587 295.039,325 | 3.411 | 291 | 429.217,587 295.039,325 | 292 | 429.226,707 295.034,43 | 10.35 1 |
| 292 | 429.226,707 295.034,43 | 293 | 429.232,178 295.031,494 | 6.209 | 293 | 429.232,178 295.031,494 | 294 | 429.239,103 295.027,879 | 7.812 | 294 | 429.239,103 295.027,879 | 295 | 429.246,339 295.024,113 | 8.157 |
| 295 | 429.246,339 295.024,113 | 296 | 429.250,039 295.022,169 | 4.18 | 296 | 429.250,039 295.022,169 | 297 | 429.255,337 295.019,12 | 6.113 | 297 | 429.255,337 295.019,12 | 298 | 429.261,852 295.015,37 | 7.517 |
| 298 | 429.261,852 295.015,37 | 299 | 429.267,309 295.012,229 | 6.296 | 299 | 429.267,309 295.012,229 | 300 | 429.273,931 295.007,96 | 7.879 | 300 | 429.273,931 295.007,96 | 301 | 429.279,513 295.004,36 | 6.642 |

| Punct început | X / Y | Punct sfârşit | X / Y | Lungime segmen t | Punct început | X / Y | Punct sfârşit | X / Y | Lungime segmen t | Punct început | X / Y | Punct sfârşit | X / Y | Lungime segmen t |
|------------------|----------------------------|------------------|----------------------------|------------------------|------------------|----------------------------|------------------|----------------------------|------------------------|------------------|----------------------------|------------------|----------------------------|------------------------|
| 301 | 429.279,513 295.004,36 | 302 | 429.282,465 295.002,457 | 3.512 | 302 | 429.282,465 295.002,457 | 303 | 429.285,982 295.000,052 | 4.261 | 303 | 429.285,982 295.000,052 | 304 | 429.294,023 294.994,552 | 9.742 |
| 304 | 429.294,023 294.994,552 | 305 | 429.299,402 294.990,874 | 6.516 | 305 | 429.299,402 294.990,874 | 306 | 429.300,511 294.989,997 | 1.414 | 306 | 429.300,511 294.989,997 | 307 | 429.314,0 294.979,329 | 17.198 |
| 307 | 429.314,0 294.979,329 | 308 | 429.314,049 294.979,29 | 0.063 | 308 | 429.314,049 294.979,29 | 309 | 429.326,986 294.970,902 | 15.418 | 309 | 429.326,986 294.970,902 | 310 | 429.335,019 294.965,693 | 9.574 |
| 310 | 429.335,019 294.965,693 | 311 | 429.337,389 294.963,646 | 3.132 | 311 | 429.337,389 294.963,646 | 312 | 429.345,012 294.957,061 | 10.073 | 312 | 429.345,012 294.957,061 | 313 | 429.352,714 294.950,408 | 10.178 |
| 313 | 429.352,714 294.950,408 | 314 | 429.360,265 294.943,885 | 9.978 | 314 | 429.360,265 294.943,885 | 315 | 429.371,524 294.934,16 | 14.878 | 315 | 429.371,524 294.934,16 | 316 | 429.378,563 294.927,639 | 9.595 |
| 316 | 429.378,563 294.927,639 | 317 | 429.384,641 294.922,008 | 8.286 | 317 | 429.384,641 294.922,008 | 318 | 429.388,959 294.918,008 | 5.886 | 318 | 429.388,959 294.918,008 | 319 | 429.392,222 294.915,071 | 4.39 |
| 319 | 429.392,222 294.915,071 | 320 | 429.404,289 294.904,208 | 16.236 | 320 | 429.404,289 294.904,208 | 321 | 429.413,537 294.895,882 | 12.444 | 321 | 429.413,537 294.895,882 | 322 | 429.425,877 294.884,849 | 16.553 |
| 322 | 429.425,877 294.884,849 | 323 | 429.437,91 294.873,99 | 16.208 | 323 | 429.437,91 294.873,99 | 324 | 429.443,814 294.868,662 | 7.953 | 324 | 429.443,814 294.868,662 | 325 | 429.449,715 294.863,398 | 7.908 |
| 325 | 429.449,715 294.863,398 | 326 | 429.461,573 294.852,82 | 15.89 | 326 | 429.461,573 294.852,82 | 327 | 429.461,932 294.852,5 | 0.481 | 327 | 429.461,932 294.852,5 | 328 | 429.463,74 294.850,905 | 2.411 |
| 328 | 429.463,74 294.850,905 | 329 | 429.465,624 294.849,244 | 2.512 | 329 | 429.465,624 294.849,244 | 330 | 429.473,644 294.842,168 | 10.695 | 330 | 429.473,644 294.842,168 | 331 | 429.479,685 294.836,84 | 8.055 |
| 331 | 429.479,685 294.836,84 | 332 | 429.487,946 294.829,331 | 11.164 | 332 | 429.487,946 294.829,331 | 333 | 429.497,991 294.820,202 | 13.574 | 333 | 429.497,991 294.820,202 | 334 | 429.510,161 294.809,355 | 16.302 |
| 334 | 429.510,161 294.809,355 | 335 | 429.516,501 294.803,704 | 8.493 | 335 | 429.516,501 294.803,704 | 336 | 429.521,314 294.799,393 | 6.461 | 336 | 429.521,314 294.799,393 | 337 | 429.533,219 294.788,731 | 15.981 |
| 337 | 429.533,219 294.788,731 | 338 | 429.534,906 294.787,22 | 2.265 | 338 | 429.534,906 294.787,22 | 339 | 429.547,323 294.776,07 | 16.688 | 339 | 429.547,323 294.776,07 | 340 | 429.553,128 294.770,858 | 7.801 |
| 340 | 429.553,128 294.770,858 | 341 | 429.559,151 294.765,314 | 8.186 | 341 | 429.559,151 294.765,314 | 342 | 429.570,733 294.754,655 | 15.74 | 342 | 429.570,733 294.754,655 | 343 | 429.571,834 294.753,641 | 1.497 |
| 343 | 429.571,834 294.753,641 | 344 | 429.580,893 294.745,564 | 12.137 | 344 | 429.580,893 294.745,564 | 345 | 429.580,892 294.745,562 | 0.002 | 345 | 429.580,892 294.745,562 | 346 | 429.590,022 294.737,425 | 12.23 |
| 346 | 429.590,022 294.737,425 | 347 | 429.600,103 294.728,286 | 13.607 | 347 | 429.600,103 294.728,286 | 348 | 429.607,4 294.721,67 | 9.85 | 348 | 429.607,4 294.721,67 | 349 | 429.609,458 294.719,764 | 2.805 |
| 349 | 429.609,458 294.719,764 | 350 | 429.618,747 294.711,166 | 12.657 | 350 | 429.618,747 294.711,166 | 351 | 429.624,407 294.705,926 | 7.713 | 351 | 429.624,407 294.705,926 | 352 | 429.628,758 294.701,998 | 5.862 |
| 352 | 429.628,758 294.701,998 | 353 | 429.640,098 294.691,759 | 15.279 | 353 | 429.640,098 294.691,759 | 354 | 429.647,385 294.685,18 | 9.818 | 354 | 429.647,385 294.685,18 | 355 | 429.649,178 294.683,554 | 2.42 |
| 355 | 429.649,178 294.683,554 | 356 | 429.658,395 294.675,193 | 12.444 | 356 | 429.658,395 294.675,193 | 357 | 429.662,866 294.671,138 | 6.036 | 357 | 429.662,866 294.671,138 | 358 | 429.666,157 294.668,153 | 4.443 |
| 358 | 429.666,157 294.668,153 | 359 | 429.669,551 294.665,099 | 4.566 | 359 | 429.669,551 294.665,099 | 360 | 429.675,762 294.659,51 | 8.355 | 360 | 429.675,762 294.659,51 | 361 | 429.683,857 294.652,226 | 10.89 |
| 361 | 429.683,857 294.652,226 | 362 | 429.683,955 294.652,139 | 0.131 | 362 | 429.683,955 294.652,139 | 363 | 429.692,178 294.644,848 | 10.99 | 363 | 429.692,178 294.644,848 | 364 | 429.698,217 294.639,493 | 8.071 |
| 364 | 429.698,217 294.639,493 | 365 | 429.702,342 294.635,836 | 5.513 | 365 | 429.702,342 294.635,836 | 366 | 429.706,384 294.632,244 | 5.407 | 366 | 429.706,384 294.632,244 | 367 | 429.712,485 294.626,821 | 8.163 |
| 367 | 429.712,485 294.626,821 | 368 | 429.720,12 294.620,035 | 10.215 | 368 | 429.720,12 294.620,035 | 369 | 429.720,689 294.619,53 | 0.761 | 369 | 429.720,689 294.619,53 | 370 | 429.725,527 294.615,069 | 6.581 |
| 370 | 429.725,527 294.615,069 | 371 | 429.734,697 294.606,613 | 12.474 | 371 | 429.734,697 294.606,613 | 372 | 429.740,332 294.601,418 | 7.664 | 372 | 429.740,332 294.601,418 | 373 | 429.743,966 294.598,151 | 4.887 |
| 373 | 429.743,966 294.598,151 | 374 | 429.754,95 294.588,277 | 14.77 | 374 | 429.754,95 294.588,277 | 375 | 429.758,991 294.584,644 | 5.434 | 375 | 429.758,991 294.584,644 | 376 | 429.768,425 294.576,191 | 12.667 |
| 376 | 429.768,425 294.576,191 | 377 | 429.777,421 294.568,129 | 12.08 | 377 | 429.777,421 294.568,129 | 378 | 429.778,251 294.567,377 | 1.12 | 378 | 429.778,251 294.567,377 | 379 | 429.788,199 294.558,362 | 13.425 |
| 379 | 429.788,199 294.558,362 | 380 | 429.796,081 294.551,22 | 10.636 | 380 | 429.796,081 294.551,22 | 381 | 429.798,318 294.549,222 | 2.999 | 381 | 429.798,318 294.549,222 | 382 | 429.806,792 294.541,654 | 11.361 |
| 382 | 429.806,792 294.541,654 | 383 | 429.814,219 294.535,021 | 9.958 | 383 | 429.814,219 294.535,021 | 384 | 429.815,395 294.533,978 | 1.572 | 384 | 429.815,395 294.533,978 | 385 | 429.831,95 294.519,293 | 22.13 |
| 385 | 429.831,95 294.519,293 | 386 | 429.836,502 294.515,348 | 6.024 | 386 | 429.836,502 294.515,348 | 387 | 429.844,921 294.508,053 | 11.14 | 387 | 429.844,921 294.508,053 | 388 | 429.849,239 294.504,311 | 5.714 |
| 388 | 429.849,239 294.504,311 | 389 | 429.853,48 294.500,693 | 5.575 | 389 | 429.853,48 294.500,693 | 390 | 429.861,818 294.493,58 | 10.96 | 390 | 429.861,818 294.493,58 | 391 | 429.868,272 294.488,074 | 8.484 |
| 391 | 429.868,272 294.488,074 | 392 | 429.870,129 294.486,283 | 2.58 | 392 | 429.870,129 294.486,283 | 393 | 429.885,438 294.471,524 | 21.265 | 393 | 429.885,438 294.471,524 | 394 | 429.903,653 294.455,926 | 23.981 |
| 394 | 429.903,653 294.455,926 | 395 | 429.917,46 294.441,723 | 19.808 | 395 | 429.917,46 294.441,723 | 396 | 429.921,073 294.438,007 | 5.183 | 396 | 429.921,073 294.438,007 | 397 | 429.926,224 294.433,492 | 6.85 |
| 397 | 429.926,224 294.433,492 | 398 | 429.938,325 294.422,885 | 16.092 | 398 | 429.938,325 294.422,885 | 399 | 429.944,045 294.417,732 | 7.699 | 399 | 429.944,045 294.417,732 | 400 | 429.954,001 294.408,764 | 13.4 |

| Punct început | X / Y | Punct sfârșit | X / Y | Lungime segment | Punct început | X / Y | Punct sfârșit | X / Y | Lungime segment | Punct început | X / Y | Punct sfârșit | X / Y | Lungime segment |
|---------------|----------------------------|---------------|----------------------------|-----------------|---------------|----------------------------|---------------|----------------------------|-----------------|---------------|----------------------------|---------------|----------------------------|-----------------|
| 400 | 429.954,001 294.408,764 | 401 | 429.955,383 294.407,519 | 1.86 | 401 | 429.955,383 294.407,519 | 402 | 429.957,067 294.406,174 | 2.155 | 402 | 429.957,067 294.406,174 | 403 | 429.972,791 294.393,609 | 20.128 |
| 403 | 429.972,791 294.393,609 | 404 | 429.991,011 294.377,336 | 24.429 | 404 | 429.991,011 294.377,336 | 405 | 430.009,279 294.361,02 | 24.494 | 405 | 430.009,279 294.361,02 | 406 | 430.027,966 294.344,503 | 24.94 |
| 406 | 430.027,966 294.344,503 | 407 | 430.047,43 294.327,56 | 25.805 | 407 | 430.047,43 294.327,56 | 408 | 430.063,687 294.313,66 | 21.389 | 408 | 430.063,687 294.313,66 | 409 | 430.082,625 294.296,476 | 25.572 |
| 409 | 430.082,625 294.296,476 | 410 | 430.099,091 294.281,678 | 22.138 | 410 | 430.099,091 294.281,678 | 411 | 430.117,793 294.264,639 | 25.3 | 411 | 430.117,793 294.264,639 | 412 | 430.135,712 294.248,487 | 24.124 |
| 412 | 430.135,712 294.248,487 | 413 | 430.153,225 294.232,711 | 23.571 | 413 | 430.153,225 294.232,711 | 414 | 430.184,876 294.206,568 | 41.052 | 414 | 430.184,876 294.206,568 | 415 | 430.190,969 294.207,568 | 6.175 |
| 415 | 430.190,969 294.207,568 | 416 | 430.204,519 294.195,365 | 18.235 | 416 | 430.204,519 294.195,365 | 417 | 430.204,23 294.190,155 | 5.218 | 417 | 430.204,23 294.190,155 | 418 | 430.216,022 294.179,714 | 15.75 |
| 418 | 430.216,022 294.179,714 | 419 | 430.228,963 294.168,254 | 17.286 | 419 | 430.228,963 294.168,254 | 420 | 430.245,247 294.152,869 | 22.402 | 420 | 430.245,247 294.152,869 | 421 | 430.258,18 294.141,193 | 17.424 |
| 421 | 430.258,18 294.141,193 | 422 | 430.264,813 294.135,204 | 8.937 | 422 | 430.264,813 294.135,204 | 423 | 430.270,836 294.129,822 | 8.077 | 423 | 430.270,836 294.129,822 | 424 | 430.278,345 294.123,112 | 10.07 |
| 424 | 430.278,345 294.123,112 | 425 | 430.282,678 294.119,24 | 5.811 | 425 | 430.282,678 294.119,24 | 426 | 430.285,871 294.116,377 | 4.289 | 426 | 430.285,871 294.116,377 | 427 | 430.295,931 294.107,357 | 13.512 |
| 427 | 430.295,931 294.107,357 | 428 | 430.300,64 294.103,135 | 6.325 | 428 | 430.300,64 294.103,135 | 429 | 430.303,507 294.100,597 | 3.829 | 429 | 430.303,507 294.100,597 | 430 | 430.312,386 294.092,737 | 11.858 |
| 430 | 430.312,386 294.092,737 | 431 | 430.313,199 294.092,017 | 1.086 | 431 | 430.313,199 294.092,017 | 432 | 430.318,236 294.087,559 | 6.726 | 432 | 430.318,236 294.087,559 | 433 | 430.319,279 294.086,635 | 1.393 |
| 433 | 430.319,279 294.086,635 | 434 | 430.328,583 294.078,586 | 12.302 | 434 | 430.328,583 294.078,586 | 435 | 430.338,524 294.069,986 | 13.145 | 435 | 430.338,524 294.069,986 | 436 | 430.344,838 294.064,481 | 8.377 |
| 436 | 430.344,838 294.064,481 | 437 | 430.353,25 294.057,148 | 11.16 | 437 | 430.353,25 294.057,148 | 438 | 430.357,298 294.053,619 | 5.37 | 438 | 430.357,298 294.053,619 | 439 | 430.359,703 294.051,463 | 3.23 |
| 439 | 430.359,703 294.051,463 | 440 | 430.372,656 294.039,847 | 17.399 | 440 | 430.372,656 294.039,847 | 441 | 430.375,893 294.036,944 | 4.348 | 441 | 430.375,893 294.036,944 | 442 | 430.388,323 294.026,256 | 16.393 |
| 442 | 430.388,323 294.026,256 | 443 | 430.394,787 294.020,698 | 8.525 | 443 | 430.394,787 294.020,698 | 444 | 430.395,835 294.019,8 | 1.38 | 444 | 430.395,835 294.019,8 | 445 | 430.411,663 294.006,229 | 20.849 |
| 445 | 430.411,663 294.006,229 | 446 | 430.416,958 294.001,689 | 6.975 | 446 | 430.416,958 294.001,689 | 447 | 430.418,946 293.999,984 | 2.619 | 447 | 430.418,946 293.999,984 | 448 | 430.423,09 293.996,343 | 5.516 |
| 448 | 430.423,09 293.996,343 | 449 | 430.424,306 293.995,276 | 1.618 | 449 | 430.424,306 293.995,276 | 450 | 430.431,398 293.989,046 | 9.44 | 450 | 430.431,398 293.989,046 | 451 | 430.437,446 293.983,733 | 8.05 |
| 451 | 430.437,446 293.983,733 | 452 | 430.444,358 293.977,661 | 9.2 | 452 | 430.444,358 293.977,661 | 453 | 430.449,687 293.972,981 | 7.092 | 453 | 430.449,687 293.972,981 | 454 | 430.455,025 293.968,291 | 7.106 |
| 454 | 430.455,025 293.968,291 | 455 | 430.455,673 293.967,722 | 0.862 | 455 | 430.455,673 293.967,722 | 456 | 430.465,699 293.958,773 | 13.439 | 456 | 430.465,699 293.958,773 | 457 | 430.473,73 293.951,604 | 10.765 |
| 457 | 430.473,73 293.951,604 | 458 | 430.473,741 293.951,594 | 0.015 | 458 | 430.473,741 293.951,594 | 459 | 430.474,891 293.950,533 | 1.565 | 459 | 430.474,891 293.950,533 | 460 | 430.480,126 293.945,7 | 7.125 |
| 460 | 430.480,126 293.945,7 | 461 | 430.488,251 293.938,2 | 11.057 | 461 | 430.488,251 293.938,2 | 462 | 430.491,894 293.934,837 | 4.958 | 462 | 430.491,894 293.934,837 | 463 | 430.492,613 293.934,173 | 0.979 |
| 463 | 430.492,613 293.934,173 | 464 | 430.500,001 293.927,579 | 9.903 | 464 | 430.500,001 293.927,579 | 465 | 430.507,595 293.920,801 | 10.179 | 465 | 430.507,595 293.920,801 | 466 | 430.511,673 293.917,162 | 5.466 |
| 466 | 430.511,673 293.917,162 | 467 | 430.511,745 293.917,097 | 0.097 | 467 | 430.511,745 293.917,097 | 468 | 430.520,77 293.909,027 | 12.107 | 468 | 430.520,77 293.909,027 | 469 | 430.526,233 293.904,142 | 7.329 |
| 469 | 430.526,233 293.904,142 | 470 | 430.527,929 293.902,626 | 2.275 | 470 | 430.527,929 293.902,626 | 471 | 430.530,693 293.900,154 | 3.708 | 471 | 430.530,693 293.900,154 | 472 | 430.533,97 293.897,29 | 4.352 |
| 472 | 430.533,97 293.897,29 | 473 | 430.537,555 293.894,157 | 4.761 | 473 | 430.537,555 293.894,157 | 474 | 430.541,696 293.890,537 | 5.5 | 474 | 430.541,696 293.890,537 | 475 | 430.544,461 293.888,121 | 3.672 |
| 475 | 430.544,461 293.888,121 | 476 | 430.549,969 293.883,307 | 7.315 | 476 | 430.549,969 293.883,307 | 477 | 430.549,998 293.883,281 | 0.039 | 477 | 430.549,998 293.883,281 | 478 | 430.560,885 293.873,53 | 14.615 |
| 478 | 430.560,885 293.873,53 | 479 | 430.568,787 293.866,453 | 10.608 | 479 | 430.568,787 293.866,453 | 480 | 430.580,293 293.856,174 | 15.429 | 480 | 430.580,293 293.856,174 | 481 | 430.587,121 293.850,074 | 9.156 |
| 481 | 430.587,121 293.850,074 | 482 | 430.594,244 293.843,764 | 9.516 | 482 | 430.594,244 293.843,764 | 483 | 430.602,968 293.836,049 | 11.646 | 483 | 430.602,968 293.836,049 | 484 | 430.605,655 293.833,672 | 3.587 |
| 484 | 430.605,655 293.833,672 | 485 | 430.608,587 293.830,978 | 3.982 | 485 | 430.608,587 293.830,978 | 486 | 430.613,412 293.826,545 | 6.552 | 486 | 430.613,412 293.826,545 | 487 | 430.617,627 293.822,673 | 5.724 |
| 487 | 430.617,627 293.822,673 | 488 | 430.623,73 293.817,066 | 8.288 | 488 | 430.623,73 293.817,066 | 489 | 430.623,836 293.816,97 | 0.143 | 489 | 430.623,836 293.816,97 | 490 | 430.629,548 293.811,807 | 7.7 |
| 490 | 430.629,548 293.811,807 | 491 | 430.635,227 293.806,673 | 7.656 | 491 | 430.635,227 293.806,673 | 492 | 430.638,499 293.803,715 | 4.411 | 492 | 430.638,499 293.803,715 | 493 | 430.641,347 293.801,14 | 3.839 |
| 493 | 430.641,347 293.801,14 | 494 | 430.642,854 293.799,778 | 2.031 | 494 | 430.642,854 293.799,778 | 495 | 430.644,201 293.798,572 | 1.808 | 495 | 430.644,201 293.798,572 | 496 | 430.646,547 293.796,472 | 3.149 |
| 496 | 430.646,547 293.796,472 | 497 | 430.647,634 293.795,499 | 1.459 | 497 | 430.647,634 293.795,499 | 498 | 430.653,129 293.790,58 | 7.375 | 498 | 430.653,129 293.790,58 | 499 | 430.661,868 293.782,757 | 11.729 |

| Punct început | X / Y | Punct sfârşit | X / Y | Lungime segmen- t | Punct început | X / Y | Punct sfârşit | X / Y | Lungime segmen- t | Punct început | X / Y | Punct sfârşit | X / Y | Lungime segmen- t |
|------------------|----------------------------|------------------|----------------------------|-------------------------|------------------|----------------------------|------------------|----------------------------|-------------------------|------------------|----------------------------|------------------|----------------------------|-------------------------|
| 499 | 430.661,868 293.782,757 | 500 | 430.663,606 293.781,201 | 2.333 | 500 | 430.663,606 293.781,201 | 501 | 430.665,235 293.779,734 | 2.192 | 501 | 430.665,235 293.779,734 | 502 | 430.680,182 293.766,277 | 20.112 |
| 502 | 430.680,182 293.766,277 | 503 | 430.685,561 293.761,434 | 7.238 | 503 | 430.685,561 293.761,434 | 504 | 430.686,021 293.761,02 | 0.619 | 504 | 430.686,021 293.761,02 | 505 | 430.691,381 293.756,243 | 7.18 |
| 505 | 430.691,381 293.756,243 | 506 | 430.694,995 293.753,021 | 4.842 | 506 | 430.694,995 293.753,021 | 507 | 430.699,374 293.749,118 | 5.866 | 507 | 430.699,374 293.749,118 | 508 | 430.702,355 293.746,461 | 3.993 |
| 508 | 430.702,355 293.746,461 | 509 | 430.704,01 293.744,986 | 2.217 | 509 | 430.704,01 293.744,986 | 510 | 430.704,931 293.744,172 | 1.229 | 510 | 430.704,931 293.744,172 | 511 | 430.712,558 293.737,432 | 10.178 |
| 511 | 430.712,558 293.737,432 | 512 | 430.718,316 293.732,343 | 7.685 | 512 | 430.718,316 293.732,343 | 513 | 430.721,375 293.729,64 | 4.082 | 513 | 430.721,375 293.729,64 | 514 | 430.721,562 293.729,475 | 0.249 |
| 514 | 430.721,562 293.729,475 | 515 | 430.721,905 293.729,173 | 0.457 | 515 | 430.721,905 293.729,173 | 516 | 430.724,909 293.726,525 | 4.004 | 516 | 430.724,909 293.726,525 | 517 | 430.732,819 293.719,553 | 10.544 |
| 517 | 430.732,819 293.719,553 | 518 | 430.734,356 293.718,198 | 2.049 | 518 | 430.734,356 293.718,198 | 519 | 430.739,183 293.713,943 | 6.435 | 519 | 430.739,183 293.713,943 | 520 | 430.741,414 293.712,014 | 2.949 |
| 520 | 430.741,414 293.712,014 | 521 | 430.743,184 293.710,484 | 2.34 | 521 | 430.743,184 293.710,484 | 522 | 430.749,808 293.704,758 | 8.756 | 522 | 430.749,808 293.704,758 | 523 | 430.754,592 293.700,622 | 6.324 |
| 523 | 430.754,592 293.700,622 | 524 | 430.756,089 293.699,328 | 1.979 | 524 | 430.756,089 293.699,328 | 525 | 430.758,134 293.697,56 | 2.703 | 525 | 430.758,134 293.697,56 | 526 | 430.764,191 293.692,336 | 7.999 |
| 526 | 430.764,191 293.692,336 | 527 | 430.768,582 293.688,547 | 5.8 | 527 | 430.768,582 293.688,547 | 528 | 430.772,51 293.685,159 | 5.187 | 528 | 430.772,51 293.685,159 | 529 | 430.776,131 293.682,036 | 4.782 |
| 529 | 430.776,131 293.682,036 | 530 | 430.776,493 293.681,724 | 0.478 | 530 | 430.776,493 293.681,724 | 531 | 430.776,72 293.681,528 | 0.3 | 531 | 430.776,72 293.681,528 | 532 | 430.780,624 293.677,485 | 5.62 |
| 532 | 430.780,624 293.677,485 | 533 | 430.784,697 293.673,268 | 5.863 | 533 | 430.784,697 293.673,268 | 534 | 430.791,239 293.666,494 | 9.417 | 534 | 430.791,239 293.666,494 | 535 | 430.793,702 293.663,944 | 3.545 |
| 535 | 430.793,702 293.663,944 | 536 | 430.798,634 293.659,172 | 6.863 | 536 | 430.798,634 293.659,172 | 537 | 430.804,181 293.653,804 | 7.719 | 537 | 430.804,181 293.653,804 | 538 | 430.807,229 293.650,854 | 4.242 |
| 538 | 430.807,229 293.650,854 | 539 | 430.810,804 293.647,395 | 4.974 | 539 | 430.810,804 293.647,395 | 540 | 430.813,087 293.645,624 | 2.889 | 540 | 430.813,087 293.645,624 | 541 | 430.824,009 293.637,156 | 13.82 |
| 541 | 430.824,009 293.637,156 | 542 | 430.827,182 293.634,695 | 4.016 | 542 | 430.827,182 293.634,695 | 543 | 430.829,14 293.633,177 | 2.478 | 543 | 430.829,14 293.633,177 | 544 | 430.835,13 293.626,533 | 8.946 |
| 544 | 430.835,13 293.626,533 | 545 | 430.838,451 293.622,849 | 4.96 | 545 | 430.838,451 293.622,849 | 546 | 430.841,426 293.619,549 | 4.443 | 546 | 430.841,426 293.619,549 | 547 | 430.845,194 293.615,369 | 5.628 |
| 547 | 430.845,194 293.615,369 | 548 | 430.845,643 293.615,033 | 0.561 | 548 | 430.845,643 293.615,033 | 549 | 430.850,023 293.611,756 | 5.47 | 549 | 430.850,023 293.611,756 | 550 | 430.854,935 293.608,081 | 6.135 |
| 550 | 430.854,935 293.608,081 | 551 | 430.860,393 293.603,997 | 6.817 | 551 | 430.860,393 293.603,997 | 552 | 430.863,758 293.601,48 | 4.202 | 552 | 430.863,758 293.601,48 | 553 | 430.864,919 293.600,611 | 1.45 |
| 553 | 430.864,919 293.600,611 | 554 | 430.875,678 293.591,345 | 14.199 | 554 | 430.875,678 293.591,345 | 555 | 430.876,393 293.590,73 | 0.943 | 555 | 430.876,393 293.590,73 | 556 | 430.882,196 293.585,732 | 7.659 |
| 556 | 430.882,196 293.585,732 | 557 | 430.882,254 293.585,679 | 0.079 | 557 | 430.882,254 293.585,679 | 558 | 430.900,919 293.568,668 | 25.254 | 558 | 430.900,919 293.568,668 | 559 | 430.904,076 293.566,098 | 4.071 |
| 559 | 430.904,076 293.566,098 | 560 | 430.910,751 293.560,665 | 8.607 | 560 | 430.910,751 293.560,665 | 561 | 430.913,129 293.558,73 | 3.066 | 561 | 430.913,129 293.558,73 | 562 | 430.915,15 293.557,085 | 2.606 |
| 562 | 430.915,15 293.557,085 | 563 | 430.920,499 293.552,731 | 6.897 | 563 | 430.920,499 293.552,731 | 564 | 430.926,344 293.547,691 | 7.718 | 564 | 430.926,344 293.547,691 | 565 | 430.939,272 293.536,545 | 17.069 |
| 565 | 430.939,272 293.536,545 | 566 | 430.939,343 293.536,483 | 0.094 | 566 | 430.939,343 293.536,483 | 567 | 430.952,795 293.524,223 | 18.201 | 567 | 430.952,795 293.524,223 | 568 | 430.957,99 293.519,488 | 7.029 |
| 568 | 430.957,99 293.519,488 | 569 | 430.959,318 293.518,276 | 1.798 | 569 | 430.959,318 293.518,276 | 570 | 430.975,335 293.503,663 | 21.681 | 570 | 430.975,335 293.503,663 | 571 | 430.976,511 293.502,59 | 1.592 |
| 571 | 430.976,511 293.502,59 | 572 | 430.994,252 293.486,804 | 23.747 | 572 | 430.994,252 293.486,804 | 573 | 430.996,496 293.484,783 | 3.02 | 573 | 430.996,496 293.484,783 | 574 | 431.002,632 293.479,256 | 8.258 |
| 574 | 431.002,632 293.479,256 | 575 | 431.012,995 293.469,923 | 13.946 | 575 | 431.012,995 293.469,923 | 576 | 431.016,443 293.466,989 | 4.527 | 576 | 431.016,443 293.466,989 | 577 | 431.019,112 293.464,719 | 3.504 |
| 577 | 431.019,112 293.464,719 | 578 | 431.029,447 293.455,924 | 13.571 | 578 | 431.029,447 293.455,924 | 579 | 431.031,199 293.454,434 | 2.3 | 579 | 431.031,199 293.454,434 | 580 | 431.048,817 293.438,797 | 23.557 |
| 580 | 431.048,817 293.438,797 | 581 | 431.050,753 293.437,088 | 2.582 | 581 | 431.050,753 293.437,088 | 582 | 431.061,009 293.428,033 | 13.681 | 582 | 431.061,009 293.428,033 | 583 | 431.067,536 293.422,27 | 8.707 |
| 583 | 431.067,536 293.422,27 | 584 | 431.067,984 293.421,874 | 0.598 | 584 | 431.067,984 293.421,874 | 585 | 431.078,046 293.412,921 | 13.468 | 585 | 431.078,046 293.412,921 | 586 | 431.084,813 293.406,9 | 9.058 |
| 586 | 431.084,813 293.406,9 | 587 | 431.088,568 293.403,538 | 5.04 | 587 | 431.088,568 293.403,538 | 588 | 431.099,422 293.393,82 | 14.569 | 588 | 431.099,422 293.393,82 | 589 | 431.104,341 293.389,415 | 6.603 |
| 589 | 431.104,341 293.389,415 | 590 | 431.105,051 293.388,795 | 0.943 | 590 | 431.105,051 293.388,795 | 591 | 431.107,271 293.386,855 | 2.948 | 591 | 431.107,271 293.386,855 | 592 | 431.109,749 293.384,691 | 3.29 |
| 592 | 431.109,749 293.384,691 | 593 | 431.116,832 293.378,502 | 9.406 | 593 | 431.116,832 293.378,502 | 594 | 431.122,901 293.373,2 | 8.059 | 594 | 431.122,901 293.373,2 | 595 | 431.126,766 293.369,782 | 5.16 |
| 595 | 431.126,766 293.369,782 | 596 | 431.128,825 293.367,961 | 2.749 | 596 | 431.128,825 293.367,961 | 597 | 431.141,427 293.356,816 | 16.823 | 597 | 431.141,427 293.356,816 | 598 | 431.141,923 293.356,377 | 0.662 |

| Punct început | X / Y | Punct sfârșit | X / Y | Lungime segment | Punct început | X / Y | Punct sfârșit | X / Y | Lungime segment | Punct început | X / Y | Punct sfârșit | X / Y | Lungime segment |
|---------------|----------------------------|---------------|----------------------------|-----------------|---------------|----------------------------|---------------|----------------------------|-----------------|---------------|----------------------------|---------------|----------------------------|-----------------|
| 598 | 431.141,923 293.356,377 | 599 | 431.145,068 293.353,591 | 4.202 | 599 | 431.145,068 293.353,591 | 600 | 431.159,045 293.341,208 | 18.67 3 | 600 | 431.159,045 293.341,208 | 601 | 431.159,394 293.340,899 | 0.466 |
| 601 | 431.159,394 293.340,899 | 602 | 431.168,749 293.332,619 | 12.49 3 | 602 | 431.168,749 293.332,619 | 603 | 431.173,355 293.328,542 | 6.151 | 603 | 431.173,355 293.328,542 | 604 | 431.176,251 293.325,981 | 3.866 |
| 604 | 431.176,251 293.325,981 | 605 | 431.179,648 293.322,977 | 4.535 | 605 | 431.179,648 293.322,977 | 606 | 431.185,364 293.317,921 | 7.631 | 606 | 431.185,364 293.317,921 | 607 | 431.191,257 293.312,71 | 7.867 |
| 607 | 431.191,257 293.312,71 | 608 | 431.197,662 293.306,206 | 9.128 | 608 | 431.197,662 293.306,206 | 609 | 431.209,017 293.294,677 | 16.18 2 | 609 | 431.209,017 293.294,677 | 610 | 431.209,32 293.294,369 | 0.432 |
| 610 | 431.209,32 293.294,369 | 611 | 431.220,556 293.284,996 | 14.63 2 | 611 | 431.220,556 293.284,996 | 612 | 431.229,751 293.277,326 | 11.97 4 | 612 | 431.229,751 293.277,326 | 613 | 431.236,202 293.272,358 | 8.142 |
| 613 | 431.236,202 293.272,358 | 614 | 431.247,231 293.263,865 | 13.92 | 614 | 431.247,231 293.263,865 | 615 | 431.248,484 293.262,248 | 2.046 | 615 | 431.248,484 293.262,248 | 616 | 431.252,853 293.282,798 | 21.00 9 |
| 616 | 431.252,853 293.282,798 | 617 | 431.252,792 293.282,852 | 0.081 | 617 | 431.252,792 293.282,852 | 618 | 431.242,55 293.291,903 | 13.66 8 | 618 | 431.242,55 293.291,903 | 619 | 431.222,726 293.309,455 | 26.47 8 |
| 619 | 431.222,726 293.309,455 | 620 | 431.203,744 293.326,723 | 25.66 1 | 620 | 431.203,744 293.326,723 | 621 | 431.188,306 293.340,423 | 20.64 | 621 | 431.188,306 293.340,423 | 622 | 431.185,831 293.342,619 | 3.309 |
| 622 | 431.185,831 293.342,619 | 623 | 431.173,993 293.353,399 | 16.01 1 | 623 | 431.173,993 293.353,399 | 624 | 431.171,69 293.355,496 | 3.115 | 624 | 431.171,69 293.355,496 | 625 | 431.154,541 293.370,636 | 22.87 6 |
| 625 | 431.154,541 293.370,636 | 626 | 431.135,475 293.387,418 | 25.4 | 626 | 431.135,475 293.387,418 | 627 | 431.117,006 293.403,726 | 24.63 8 | 627 | 431.117,006 293.403,726 | 628 | 431.097,423 293.421,045 | 26.14 3 |
| 628 | 431.097,423 293.421,045 | 629 | 431.080,677 293.436,106 | 22.52 2 | 629 | 431.080,677 293.436,106 | 630 | 431.061,745 293.453,288 | 25.56 6 | 630 | 431.061,745 293.453,288 | 631 | 431.044,311 293.469,15 | 23.57 |
| 631 | 431.044,311 293.469,15 | 632 | 431.026,628 293.485,233 | 23.90 3 | 632 | 431.026,628 293.485,233 | 633 | 431.007,707 293.501,91 | 25.22 2 | 633 | 431.007,707 293.501,91 | 634 | 430.989,844 293.517,564 | 23.75 2 |
| 634 | 430.989,844 293.517,564 | 635 | 430.970,878 293.533,947 | 25.06 2 | 635 | 430.970,878 293.533,947 | 636 | 430.951,9 293.550,595 | 25.24 5 | 636 | 430.951,9 293.550,595 | 637 | 430.933,16 293.567,057 | 24.94 4 |
| 637 | 430.933,16 293.567,057 | 638 | 430.917,875 293.579,64 | 19.79 8 | 638 | 430.917,875 293.579,64 | 639 | 430.911,216 293.585,316 | 8.75 | 639 | 430.911,216 293.585,316 | 640 | 430.895,081 293.599,859 | 21.72 2 |
| 640 | 430.895,081 293.599,859 | 641 | 430.894,91 293.600,013 | 0.23 | 641 | 430.894,91 293.600,013 | 642 | 430.886,982 293.606,864 | 10.47 8 | 642 | 430.886,982 293.606,864 | 643 | 430.877,619 293.614,956 | 12.37 5 |
| 643 | 430.877,619 293.614,956 | 644 | 430.870,837 293.621,407 | 9.36 | 644 | 430.870,837 293.621,407 | 645 | 430.859,891 293.631,817 | 15.10 6 | 645 | 430.859,891 293.631,817 | 646 | 430.854,39 293.636,533 | 7.246 |
| 646 | 430.854,39 293.636,533 | 647 | 430.841,863 293.647,272 | 16.5 | 647 | 430.841,863 293.647,272 | 648 | 430.837,797 293.652,04 | 6.266 | 648 | 430.837,797 293.652,04 | 649 | 430.830,092 293.661,074 | 11.87 4 |
| 649 | 430.830,092 293.661,074 | 650 | 430.826,685 293.665,069 | 5.25 | 650 | 430.826,685 293.665,069 | 651 | 430.822,361 293.669,059 | 5.884 | 651 | 430.822,361 293.669,059 | 652 | 430.809,15 293.681,252 | 17.97 8 |
| 652 | 430.809,15 293.681,252 | 653 | 430.801,868 293.686,401 | 8.919 | 653 | 430.801,868 293.686,401 | 654 | 430.792,93 293.692,721 | 10.94 7 | 654 | 430.792,93 293.692,721 | 655 | 430.789,082 293.695,442 | 4.713 |
| 655 | 430.789,082 293.695,442 | 656 | 430.771,004 293.712,01 | 24.52 2 | 656 | 430.771,004 293.712,01 | 657 | 430.752,432 293.728,818 | 25.04 9 | 657 | 430.752,432 293.728,818 | 658 | 430.734,961 293.744,511 | 23.48 4 |
| 658 | 430.734,961 293.744,511 | 659 | 430.717,503 293.760,126 | 23.42 2 | 659 | 430.717,503 293.760,126 | 660 | 430.699,53 293.776,159 | 24.08 5 | 660 | 430.699,53 293.776,159 | 661 | 430.677,203 293.796,449 | 30.16 9 |
| 661 | 430.677,203 293.796,449 | 662 | 430.656,202 293.814,753 | 27.85 8 | 662 | 430.656,202 293.814,753 | 663 | 430.636,992 293.831,942 | 25.77 8 | 663 | 430.636,992 293.831,942 | 664 | 430.618,312 293.847,882 | 24.55 7 |
| 664 | 430.618,312 293.847,882 | 665 | 430.601,014 293.863,314 | 23.18 1 | 665 | 430.601,014 293.863,314 | 666 | 430.581,339 293.880,544 | 26.15 3 | 666 | 430.581,339 293.880,544 | 667 | 430.562,431 293.897,303 | 25.26 6 |
| 667 | 430.562,431 293.897,303 | 668 | 430.543,269 293.914,276 | 25.59 8 | 668 | 430.543,269 293.914,276 | 669 | 430.524,315 293.931,17 | 25.39 | 669 | 430.524,315 293.931,17 | 670 | 430.505,473 293.948,537 | 25.62 5 |
| 670 | 430.505,473 293.948,537 | 671 | 430.486,528 293.965,903 | 25.7 | 671 | 430.486,528 293.965,903 | 672 | 430.468,326 293.981,936 | 24.25 6 | 672 | 430.468,326 293.981,936 | 673 | 430.449,813 293.998,166 | 24.62 |
| 673 | 430.449,813 293.998,166 | 674 | 430.431,621 294.014,366 | 24.36 | 674 | 430.431,621 294.014,366 | 675 | 430.407,796 294.035,506 | 31.85 2 | 675 | 430.407,796 294.035,506 | 676 | 430.388,716 294.051,503 | 24.89 9 |
| 676 | 430.388,716 294.051,503 | 677 | 430.370,276 294.068,293 | 24.93 9 | 677 | 430.370,276 294.068,293 | 678 | 430.366,355 294.071,898 | 5.326 | 678 | 430.366,355 294.071,898 | 679 | 430.351,917 294.085,175 | 19.61 5 |
| 679 | 430.351,917 294.085,175 | 680 | 430.332,751 294.101,927 | 25.45 5 | 680 | 430.332,751 294.101,927 | 681 | 430.325,456 294.108,359 | 9.726 | 681 | 430.325,456 294.108,359 | 682 | 430.314,088 294.118,382 | 15.15 6 |
| 682 | 430.314,088 294.118,382 | 683 | 430.295,894 294.134,224 | 24.12 4 | 683 | 430.295,894 294.134,224 | 684 | 430.280,657 294.147,522 | 20.22 4 | 684 | 430.280,657 294.147,522 | 685 | 430.277,941 294.149,893 | 3.605 |
| 685 | 430.277,941 294.149,893 | 686 | 430.260,162 294.165,718 | 23.80 2 | 686 | 430.260,162 294.165,718 | 687 | 430.241,427 294.182,18 | 24.94 | 687 | 430.241,427 294.182,18 | 688 | 430.223,026 294.199,976 | 25.59 9 |
| 688 | 430.223,026 294.199,976 | 689 | 430.220,423 294.202,494 | 3.622 | 689 | 430.220,423 294.202,494 | 690 | 430.213,811 294.200,928 | 6.795 | 690 | 430.213,811 294.200,928 | 691 | 430.199,665 294.213,537 | 18.95 |
| 691 | 430.199,665 294.213,537 | 692 | 430.199,938 294.219,544 | 6.013 | 692 | 430.199,938 294.219,544 | 693 | 430.194,153 294.224,481 | 7.605 | 693 | 430.194,153 294.224,481 | 694 | 430.187,173 294.230,437 | 9.176 |
| 694 | 430.187,173 294.230,437 | 695 | 430.167,125 294.248,289 | 26.84 4 | 695 | 430.167,125 294.248,289 | 696 | 430.153,913 294.261,508 | 18.69 | 696 | 430.153,913 294.261,508 | 697 | 430.150,483 294.264,94 | 4.852 |

| Punct început | X / Y | Punct sfârşit | X / Y | Lungime segment | Punct început | X / Y | Punct sfârşit | X / Y | Lungime segment | Punct început | X / Y | Punct sfârşit | X / Y | Lungime segment |
|---------------|----------------------------|---------------|----------------------------|-----------------|---------------|----------------------------|---------------|----------------------------|-----------------|---------------|----------------------------|---------------|----------------------------|-----------------|
| 697 | 430.150,483 294.264,94 | 698 | 430.132,287 294.280,829 | 24.157 | 698 | 430.132,287 294.280,829 | 699 | 430.113,58 294.297,887 | 25.317 | 699 | 430.113,58 294.297,887 | 700 | 430.096,63 294.312,086 | 22.111 |
| 700 | 430.096,63 294.312,086 | 701 | 430.078,66 294.330,348 | 25.621 | 701 | 430.078,66 294.330,348 | 702 | 430.062,558 294.344,591 | 21.497 | 702 | 430.062,558 294.344,591 | 703 | 430.042,261 294.360,5 | 25.789 |
| 703 | 430.042,261 294.360,5 | 704 | 430.024,845 294.378,387 | 24.965 | 704 | 430.024,845 294.378,387 | 705 | 430.006,015 294.394,13 | 24.544 | 705 | 430.006,015 294.394,13 | 706 | 429.988,047 294.410,686 | 24.433 |
| 706 | 429.988,047 294.410,686 | 707 | 429.973,625 294.424,126 | 19.714 | 707 | 429.973,625 294.424,126 | 708 | 429.970,308 294.427,218 | 4.535 | 708 | 429.970,308 294.427,218 | 709 | 429.955,002 294.441,482 | 20.922 |
| 709 | 429.955,002 294.441,482 | 710 | 429.937,967 294.456,787 | 22.901 | 710 | 429.937,967 294.456,787 | 711 | 429.919,489 294.473,533 | 24.937 | 711 | 429.919,489 294.473,533 | 712 | 429.901,709 294.489,654 | 24.0 |
| 712 | 429.901,709 294.489,654 | 713 | 429.884,05 294.505,639 | 23.819 | 713 | 429.884,05 294.505,639 | 714 | 429.865,727 294.522,742 | 25.065 | 714 | 429.865,727 294.522,742 | 715 | 429.862,292 294.525,775 | 4.582 |
| 715 | 429.862,292 294.525,775 | 716 | 429.859,134 294.528,563 | 4.213 | 716 | 429.859,134 294.528,563 | 717 | 429.853,905 294.533,178 | 6.974 | 717 | 429.853,905 294.533,178 | 718 | 429.848,575 294.537,884 | 7.11 |
| 718 | 429.848,575 294.537,884 | 719 | 429.841,415 294.544,241 | 9.575 | 719 | 429.841,415 294.544,241 | 720 | 429.830,86 294.553,611 | 14.114 | 720 | 429.830,86 294.553,611 | 721 | 429.825,82 294.558,075 | 6.733 |
| 721 | 429.825,82 294.558,075 | 722 | 429.817,721 294.565,249 | 10.819 | 722 | 429.817,721 294.565,249 | 723 | 429.812,664 294.569,728 | 6.755 | 723 | 429.812,664 294.569,728 | 724 | 429.809,786 294.572,307 | 3.864 |
| 724 | 429.809,786 294.572,307 | 725 | 429.798,99 294.581,981 | 14.496 | 725 | 429.798,99 294.581,981 | 726 | 429.793,911 294.586,532 | 6.82 | 726 | 429.793,911 294.586,532 | 727 | 429.791,135 294.588,983 | 3.703 |
| 727 | 429.791,135 294.588,983 | 728 | 429.783,422 294.595,794 | 10.29 | 728 | 429.783,422 294.595,794 | 729 | 429.775,653 294.602,655 | 10.365 | 729 | 429.775,653 294.602,655 | 730 | 429.775,354 294.602,919 | 0.399 |
| 730 | 429.775,354 294.602,919 | 731 | 429.767,83 294.609,575 | 10.046 | 731 | 429.767,83 294.609,575 | 732 | 429.759,947 294.616,549 | 10.525 | 732 | 429.759,947 294.616,549 | 733 | 429.756,567 294.619,539 | 4.513 |
| 733 | 429.756,567 294.619,539 | 734 | 429.752,217 294.623,338 | 5.775 | 734 | 429.752,217 294.623,338 | 735 | 429.744,418 294.630,15 | 10.355 | 735 | 429.744,418 294.630,15 | 736 | 429.736,792 294.636,81 | 10.125 |
| 736 | 429.736,792 294.636,81 | 737 | 429.736,446 294.637,112 | 0.459 | 737 | 429.736,446 294.637,112 | 738 | 429.725,232 294.647,252 | 15.119 | 738 | 429.725,232 294.647,252 | 739 | 429.719,868 294.652,102 | 7.232 |
| 739 | 429.719,868 294.652,102 | 740 | 429.718,24 294.653,574 | 2.195 | 740 | 429.718,24 294.653,574 | 741 | 429.714,481 294.656,998 | 5.085 | 741 | 429.714,481 294.656,998 | 742 | 429.706,938 294.663,868 | 10.203 |
| 742 | 429.706,938 294.663,868 | 743 | 429.701,478 294.668,841 | 7.385 | 743 | 429.701,478 294.668,841 | 744 | 429.699,976 294.670,209 | 2.032 | 744 | 429.699,976 294.670,209 | 745 | 429.696,208 294.673,586 | 5.06 |
| 745 | 429.696,208 294.673,586 | 746 | 429.690,175 294.678,992 | 8.101 | 746 | 429.690,175 294.678,992 | 747 | 429.682,214 294.686,126 | 10.69 | 747 | 429.682,214 294.686,126 | 748 | 429.678,202 294.689,61 | 5.314 |
| 748 | 429.678,202 294.689,61 | 749 | 429.666,76 294.699,543 | 15.152 | 749 | 429.666,76 294.699,543 | 750 | 429.663,074 294.702,743 | 4.881 | 750 | 429.663,074 294.702,743 | 751 | 429.655,237 294.709,727 | 10.497 |
| 751 | 429.655,237 294.709,727 | 752 | 429.639,969 294.723,334 | 20.451 | 752 | 429.639,969 294.723,334 | 753 | 429.626,539 294.735,024 | 17.805 | 753 | 429.626,539 294.735,024 | 754 | 429.622,485 294.738,552 | 5.374 |
| 754 | 429.622,485 294.738,552 | 755 | 429.611,281 294.748,35 | 14.884 | 755 | 429.611,281 294.748,35 | 756 | 429.604,822 294.753,999 | 8.581 | 756 | 429.604,822 294.753,999 | 757 | 429.586,817 294.769,951 | 24.055 |
| 757 | 429.586,817 294.769,951 | 758 | 429.568,351 294.785,879 | 24.386 | 758 | 429.568,351 294.785,879 | 759 | 429.567,328 294.786,761 | 1.351 | 759 | 429.567,328 294.786,761 | 760 | 429.548,924 294.802,923 | 24.493 |
| 760 | 429.548,924 294.802,923 | 761 | 429.544,667 294.806,671 | 5.672 | 761 | 429.544,667 294.806,671 | 762 | 429.530,375 294.819,254 | 19.042 | 762 | 429.530,375 294.819,254 | 763 | 429.511,686 294.835,537 | 24.787 |
| 763 | 429.511,686 294.835,537 | 764 | 429.506,614 294.840,054 | 6.792 | 764 | 429.506,614 294.840,054 | 765 | 429.493,216 294.851,986 | 17.941 | 765 | 429.493,216 294.851,986 | 766 | 429.484,199 294.860,021 | 12.078 |
| 766 | 429.484,199 294.860,021 | 767 | 429.476,784 294.866,629 | 9.932 | 767 | 429.476,784 294.866,629 | 768 | 429.475,538 294.867,74 | 1.669 | 768 | 429.475,538 294.867,74 | 769 | 429.461,727 294.880,05 | 18.501 |
| 769 | 429.461,727 294.880,05 | 770 | 429.457,423 294.883,886 | 5.765 | 770 | 429.457,423 294.883,886 | 771 | 429.446,376 294.893,83 | 14.863 | 771 | 429.446,376 294.893,83 | 772 | 429.439,464 294.900,052 | 9.3 |
| 772 | 429.439,464 294.900,052 | 773 | 429.431,31 294.907,255 | 10.88 | 773 | 429.431,31 294.907,255 | 774 | 429.420,938 294.916,416 | 13.838 | 774 | 429.420,938 294.916,416 | 775 | 429.408,795 294.927,425 | 16.391 |
| 775 | 429.408,795 294.927,425 | 776 | 429.402,504 294.933,128 | 8.491 | 776 | 429.402,504 294.933,128 | 777 | 429.385,883 294.948,141 | 22.397 | 777 | 429.385,883 294.948,141 | 778 | 429.384,837 294.949,086 | 1.41 |
| 778 | 429.384,837 294.949,086 | 779 | 429.367,647 294.966,183 | 24.245 | 779 | 429.367,647 294.966,183 | 780 | 429.367,371 294.966,457 | 0.389 | 780 | 429.367,371 294.966,457 | 781 | 429.352,863 294.979,767 | 19.689 |
| 781 | 429.352,863 294.979,767 | 782 | 429.349,209 294.983,12 | 4.959 | 782 | 429.349,209 294.983,12 | 783 | 429.348,312 294.983,816 | 1.135 | 783 | 429.348,312 294.983,816 | 784 | 429.335,595 294.993,675 | 16.091 |
| 784 | 429.335,595 294.993,675 | 785 | 429.328,93 294.998,842 | 8.433 | 785 | 429.328,93 294.998,842 | 786 | 429.319,401 295.006,151 | 12.009 | 786 | 429.319,401 295.006,151 | 787 | 429.313,408 295.010,748 | 7.553 |
| 787 | 429.313,408 295.010,748 | 788 | 429.311,05 295.012,144 | 2.74 | 788 | 429.311,05 295.012,144 | 789 | 429.298,352 295.019,66 | 14.756 | 789 | 429.298,352 295.019,66 | 790 | 429.294,822 295.021,75 | 4.102 |
| 790 | 429.294,822 295.021,75 | 791 | 429.281,128 295.031,137 | 16.602 | 791 | 429.281,128 295.031,137 | 792 | 429.279,064 295.032,551 | 2.502 | 792 | 429.279,064 295.032,551 | 793 | 429.263,607 295.042,596 | 18.434 |
| 793 | 429.263,607 295.042,596 | 794 | 429.261,249 295.044,129 | 2.813 | 794 | 429.261,249 295.044,129 | 795 | 429.254,213 295.046,986 | 7.594 | 795 | 429.254,213 295.046,986 | 796 | 429.244,651 295.050,869 | 10.32 |

| Punct început | X / Y | Punct sfârșit | X / Y | Lungime segment | Punct început | X / Y | Punct sfârșit | X / Y | Lungime segment | Punct început | X / Y | Punct sfârșit | X / Y | Lungime segment |
|---------------|----------------------------|---------------|----------------------------|-----------------|---------------|----------------------------|---------------|----------------------------|-----------------|---------------|----------------------------|---------------|----------------------------|-----------------|
| 796 | 429.244,651 295.050,869 | 797 | 429.241,65 295.052,087 | 3.239 | 797 | 429.241,65 295.052,087 | 798 | 429.235,231 295.054,99 | 7.045 | 798 | 429.235,231 295.054,99 | 799 | 429.225,855 295.059,23 | 10.29 |
| 799 | 429.225,855 295.059,23 | 800 | 429.222,899 295.060,567 | 3.244 | 800 | 429.222,899 295.060,567 | 801 | 429.206,712 295.066,84 | 17.36 | 801 | 429.206,712 295.066,84 | 802 | 429.203,639 295.068,031 | 3.296 |
| 802 | 429.203,639 295.068,031 | 803 | 429.188,328 295.076,426 | 17.46 1 | 803 | 429.188,328 295.076,426 | 804 | 429.186,046 295.077,678 | 2.603 | 804 | 429.186,046 295.077,678 | 805 | 429.178,248 295.080,641 | 8.342 |
| 805 | 429.178,248 295.080,641 | 806 | 429.162,382 295.086,67 | 16.97 3 | 806 | 429.162,382 295.086,67 | 807 | 429.157,799 295.088,291 | 4.861 | 807 | 429.157,799 295.088,291 | 808 | 429.137,288 295.095,549 | 21.75 7 |
| 808 | 429.137,288 295.095,549 | 809 | 429.136,66 295.095,771 | 0.666 | 809 | 429.136,66 295.095,771 | 810 | 429.116,888 295.102,791 | 20.98 1 | 810 | 429.116,888 295.102,791 | 811 | 429.113,825 295.103,878 | 3.25 |
| 811 | 429.113,825 295.103,878 | 812 | 429.092,615 295.111,034 | 22.38 5 | 812 | 429.092,615 295.111,034 | 813 | 429.091,495 295.111,412 | 1.182 | 813 | 429.091,495 295.111,412 | 814 | 429.072,622 295.118,607 | 20.19 8 |
| 814 | 429.072,622 295.118,607 | 815 | 429.068,372 295.120,227 | 4.548 | 815 | 429.068,372 295.120,227 | 816 | 429.053,476 295.126,42 | 16.13 2 | 816 | 429.053,476 295.126,42 | 817 | 429.052,393 295.126,87 | 1.173 |
| 817 | 429.052,393 295.126,87 | 818 | 429.047,962 295.129,047 | 4.937 | 818 | 429.047,962 295.129,047 | 819 | 429.036,541 295.134,659 | 12.72 5 | 819 | 429.036,541 295.134,659 | 820 | 429.018,711 295.143,421 | 19.86 7 |
| 820 | 429.018,711 295.143,421 | 821 | 429.007,832 295.148,767 | 12.12 2 | 821 | 429.007,832 295.148,767 | 822 | 429.005,43 295.149,994 | 2.697 | 822 | 429.005,43 295.149,994 | 823 | 429.005,077 295.150,819 | 0.897 |
| 823 | 429.005,077 295.150,819 | 824 | 429.004,855 295.153,673 | 2.863 | 824 | 429.004,855 295.153,673 | 825 | 429.005,107 295.156,131 | 2.471 | 825 | 429.005,107 295.156,131 | 826 | 429.006,275 295.159,734 | 3.788 |
| 826 | 429.006,275 295.159,734 | 827 | 429.009,611 295.165,456 | 6.623 | 827 | 429.009,611 295.165,456 | 828 | 429.020,962 295.179,173 | 17.80 5 | 828 | 429.020,962 295.179,173 | 829 | 429.026,827 295.187,814 | 10.44 3 |
| 829 | 429.026,827 295.187,814 | 830 | 429.025,566 295.189,056 | 1.77 | 830 | 429.025,566 295.189,056 | 831 | 429.025,502 295.206,31 | 17.25 4 | 831 | 429.025,502 295.206,31 | 832 | 429.020,808 295.202,642 | 5.957 |
| 832 | 429.020,808 295.202,642 | 833 | 429.012,964 295.196,513 | 9.955 | 833 | 429.012,964 295.196,513 | 834 | 429.009,582 295.193,788 | 4.343 | 834 | 429.009,582 295.193,788 | 835 | 428.999,558 295.185,709 | 12.87 4 |
| 835 | 428.999,558 295.185,709 | 836 | 428.997,483 295.183,818 | 2.807 | 836 | 428.997,483 295.183,818 | 837 | 428.996,514 295.182,934 | 1.312 | 837 | 428.996,514 295.182,934 | 838 | 428.983,545 295.169,825 | 18.44 |
| 838 | 428.983,545 295.169,825 | 839 | 428.972,471 295.158,632 | 15.74 5 | 839 | 428.972,471 295.158,632 | 840 | 428.969,824 295.159,266 | 2.722 | 840 | 428.969,824 295.159,266 | 841 | 428.958,955 295.161,868 | 11.17 6 |
| 841 | 428.958,955 295.161,868 | 842 | 428.943,942 295.166,278 | 15.64 7 | 842 | 428.943,942 295.166,278 | 843 | 428.933,632 295.169,497 | 10.80 1 | 843 | 428.933,632 295.169,497 | 844 | 428.924,208 295.172,44 | 9.873 |
| 844 | 428.924,208 295.172,44 | 845 | 428.915,326 295.175,213 | 9.305 | 845 | 428.915,326 295.175,213 | 846 | 428.914,375 295.175,464 | 0.984 | 846 | 428.914,375 295.175,464 | 847 | 428.905,649 295.177,768 | 9.025 |
| 847 | 428.905,649 295.177,768 | 848 | 428.904,535 295.178,181 | 1.188 | 848 | 428.904,535 295.178,181 | 849 | 428.886,659 295.184,812 | 19.06 6 | 849 | 428.886,659 295.184,812 | 850 | 428.876,779 295.188,476 | 10.53 8 |
| 850 | 428.876,779 295.188,476 | 851 | 428.865,997 295.192,477 | 11.5 | 851 | 428.865,997 295.192,477 | 852 | 428.854,06 295.196,907 | 12.73 3 | 852 | 428.854,06 295.196,907 | 853 | 428.849,856 295.198,467 | 4.484 |
| 853 | 428.849,856 295.198,467 | 854 | 428.841,246 295.201,662 | 9.184 | 854 | 428.841,246 295.201,662 | 855 | 428.836,677 295.203,83 | 5.057 | 855 | 428.836,677 295.203,83 | 856 | 428.832,963 295.205,592 | 4.111 |
| 856 | 428.832,963 295.205,592 | 857 | 428.825,737 295.207,985 | 7.612 | 857 | 428.825,737 295.207,985 | 858 | 428.816,593 295.211,013 | 9.632 | 858 | 428.816,593 295.211,013 | 859 | 428.807,66 295.213,972 | 9.41 |
| 859 | 428.807,66 295.213,972 | 860 | 428.795,52 295.217,992 | 12.78 8 | 860 | 428.795,52 295.217,992 | 861 | 428.786,035 295.221,134 | 9.992 | 861 | 428.786,035 295.221,134 | 862 | 428.776,516 295.224,287 | 10.02 8 |
| 862 | 428.776,516 295.224,287 | 863 | 428.767,535 295.227,261 | 9.461 | 863 | 428.767,535 295.227,261 | 864 | 428.761,213 295.229,354 | 6.659 | 864 | 428.761,213 295.229,354 | 865 | 428.758,57 295.230,23 | 2.784 |
| 865 | 428.758,57 295.230,23 | 866 | 428.749,107 295.233,364 | 9.968 | 866 | 428.749,107 295.233,364 | 867 | 428.748,098 295.233,698 | 1.063 | 867 | 428.748,098 295.233,698 | 868 | 428.742,307 295.236,764 | 6.553 |
| 868 | 428.742,307 295.236,764 | 869 | 428.742,201 295.236,808 | 0.115 | 869 | 428.742,201 295.236,808 | 870 | 428.731,478 295.241,191 | 11.58 4 | 870 | 428.731,478 295.241,191 | 871 | 428.731,199 295.241,305 | 0.301 |
| 871 | 428.731,199 295.241,305 | 872 | 428.725,875 295.245,449 | 6.747 | 872 | 428.725,875 295.245,449 | 873 | 428.722,737 295.247,892 | 3.977 | 873 | 428.722,737 295.247,892 | 874 | 428.709,403 295.252,472 | 14.09 9 |
| 874 | 428.709,403 295.252,472 | 875 | 428.697,922 295.256,416 | 12.14 | 875 | 428.697,922 295.256,416 | 876 | 428.666,613 295.267,172 | 33.10 5 | 876 | 428.666,613 295.267,172 | 877 | 428.651,378 295.272,405 | 16.10 9 |
| 877 | 428.651,378 295.272,405 | 878 | 428.634,556 295.278,167 | 17.78 1 | 878 | 428.634,556 295.278,167 | 879 | 428.617,548 295.283,865 | 17.93 7 | 879 | 428.617,548 295.283,865 | 880 | 428.582,422 295.295,934 | 37.14 2 |
| 880 | 428.582,422 295.295,934 | 881 | 428.535,641 295.312,164 | 49.51 6 | 881 | 428.535,641 295.312,164 | 882 | 428.519,365 295.317,915 | 17.26 2 | 882 | 428.519,365 295.317,915 | 883 | 428.512,452 295.320,358 | 7.332 |
| 883 | 428.512,452 295.320,358 | 884 | 428.464,347 295.336,898 | 50.86 9 | 884 | 428.464,347 295.336,898 | 885 | 428.449,477 295.342,236 | 15.79 9 | 885 | 428.449,477 295.342,236 | 886 | 428.441,012 295.345,274 | 8.994 |
| 886 | 428.441,012 295.345,274 | 887 | 428.417,887 295.353,69 | 24.60 9 | 887 | 428.417,887 295.353,69 | 888 | 428.393,778 295.361,797 | 25.43 6 | 888 | 428.393,778 295.361,797 | 889 | 428.390,835 295.362,874 | 3.134 |
| 889 | 428.390,835 295.362,874 | 890 | 428.374,935 295.368,694 | 16.93 2 | 890 | 428.374,935 295.368,694 | 891 | 428.351,428 295.377,298 | 25.03 2 | 891 | 428.351,428 295.377,298 | 892 | 428.334,523 295.383,954 | 18.16 8 |
| 892 | 428.334,523 295.383,954 | 893 | 428.311,706 295.392,76 | 24.45 7 | 893 | 428.311,706 295.392,76 | 894 | 428.309,02 295.393,916 | 2.924 | 894 | 428.309,02 295.393,916 | 895 | 428.307,957 295.394,373 | 1.157 |

| Punct început | X / Y | Punct sfârșit | X / Y | Lungime segment |
|---------------|----------------------------|---------------|----------------------------|-----------------|
| 895 | 428.307,957 295.394,373 | 896 | 428.287,382 295.403,223 | 22.398 |
| 898 | 428.270,916 295.410,731 | 899 | 428.269,671 295.411,3 | 1.369 |
| 901 | 428.246,494 295.423,922 | 902 | 428.234,586 295.429,765 | 13.264 |
| 904 | 428.217,018 295.438,653 | 905 | 428.203,735 295.446,232 | 15.293 |
| 907 | 428.188,801 295.454,714 | 908 | 428.171,814 295.464,643 | 19.676 |
| 910 | 428.152,827 295.476,2 | 911 | 428.140,723 295.484,462 | 14.655 |
| 913 | 428.125,034 295.495,127 | 914 | 428.085,499 295.522,001 | 47.804 |
| 916 | 428.078,429 295.526,61 | 917 | 428.074,203 295.527,831 | 4.399 |
| 919 | 428.054,515 295.544,17 | 920 | 428.044,201 295.553,142 | 13.67 |
| 922 | 428.031,093 295.562,77 | 923 | 428.017,998 295.572,603 | 16.376 |
| 925 | 427.979,967 295.600,215 | 926 | 427.964,954 295.610,217 | 18.04 |
| 928 | 427.949,237 295.618,638 | 929 | 427.937,516 295.622,544 | 12.355 |
| 931 | 427.924,65 295.625,796 | 932 | 427.924,848 295.627,246 | 1.463 |
| 934 | 427.886,933 295.639,87 | 935 | 427.854,202 295.650,128 | 34.301 |
| 937 | 427.845,955 295.652,693 | 938 | 427.839,656 295.654,383 | 6.522 |
| 940 | 427.810,491 295.664,905 | 941 | 427.806,489 295.666,792 | 4.425 |
| 943 | 427.779,453 295.679,496 | 944 | 427.771,255 295.683,032 | 8.928 |
| 946 | 427.758,39 295.689,407 | 947 | 427.729,494 295.703,078 | 31.967 |
| 949 | 427.727,859 295.707,606 | 950 | 427.716,378 295.715,171 | 13.749 |
| 952 | 427.695,97 295.725,727 | 953 | 427.692,317 295.727,192 | 3.936 |
| 955 | 427.684,86 295.730,975 | 956 | 427.669,336 295.741,26 | 18.622 |
| 958 | 427.636,734 295.765,336 | 959 | 427.616,941 295.780,147 | 24.721 |
| 961 | 427.589,034 295.801,489 | 962 | 427.584,3 295.805,151 | 5.985 |
| 964 | 427.543,055 295.835,837 | 965 | 427.539,191 295.839,36 | 5.229 |
| 967 | 427.499,236 295.869,813 | 968 | 427.493,831 295.873,508 | 6.547 |
| 970 | 427.488,067 295.877,449 | 971 | 427.467,419 295.891,394 | 24.916 |
| 973 | 427.444,967 295.910,756 | 974 | 427.428,952 295.923,306 | 20.347 |
| 976 | 427.410,342 295.937,405 | 977 | 427.395,85 295.947,789 | 17.828 |
| 979 | 427.382,16 295.958,461 | 980 | 427.368,244 295.968,776 | 17.322 |
| 982 | 427.338,914 295.990,208 | 983 | 427.320,866 296.003,648 | 22.503 |
| 985 | 427.293,099 296.022,337 | 986 | 427.263,494 296.040,779 | 34.879 |
| 988 | 427.204,156 296.078,456 | 989 | 427.180,594 296.092,71 | 27.538 |
| 991 | 427.161,075 296.104,224 | 992 | 427.160,783 296.104,393 | 0.337 |

| Punct început | X / Y | Punct sfârșit | X / Y | Lungime segment |
|---------------|----------------------------|---------------|----------------------------|-----------------|
| 896 | 428.287,382 295.403,223 | 897 | 428.286,632 295.403,546 | 0.817 |
| 899 | 428.269,671 295.411,3 | 900 | 428.255,077 295.419,105 | 16.55 |
| 902 | 428.234,586 295.429,765 | 903 | 428.220,69 295.437,01 | 15.671 |
| 905 | 428.203,735 295.446,232 | 906 | 428.189,06 295.454,569 | 16.878 |
| 908 | 428.171,814 295.464,643 | 909 | 428.162,225 295.469,786 | 10.881 |
| 911 | 428.140,723 295.484,462 | 912 | 428.135,633 295.487,961 | 6.177 |
| 914 | 428.085,499 295.522,001 | 915 | 428.081,526 295.524,702 | 4.804 |
| 917 | 428.074,203 295.527,831 | 918 | 428.072,959 295.529,979 | 2.482 |
| 920 | 428.044,201 295.553,142 | 921 | 428.033,967 295.560,649 | 12.692 |
| 923 | 428.017,998 295.572,603 | 924 | 427.997,559 295.587,487 | 25.284 |
| 926 | 427.964,954 295.610,217 | 927 | 427.964,335 295.610,682 | 0.774 |
| 929 | 427.937,516 295.622,544 | 930 | 427.937,347 295.621,528 | 1.03 |
| 932 | 427.924,848 295.627,246 | 933 | 427.906,876 295.633,445 | 19.011 |
| 935 | 427.854,202 295.650,128 | 936 | 427.846,598 295.652,511 | 7.969 |
| 938 | 427.839,656 295.654,383 | 939 | 427.824,782 295.659,457 | 15.716 |
| 941 | 427.806,489 295.666,792 | 942 | 427.788,398 295.675,323 | 20.002 |
| 944 | 427.771,255 295.683,032 | 945 | 427.759,116 295.689,023 | 13.537 |
| 947 | 427.729,494 295.703,078 | 948 | 427.728,04 295.705,142 | 2.525 |
| 950 | 427.716,378 295.715,171 | 951 | 427.696,67 295.725,45 | 22.228 |
| 953 | 427.692,317 295.727,192 | 954 | 427.691,854 295.727,725 | 0.706 |
| 956 | 427.669,336 295.741,26 | 957 | 427.656,536 295.750,713 | 15.912 |
| 959 | 427.616,941 295.780,147 | 960 | 427.602,634 295.790,971 | 17.94 |
| 962 | 427.584,3 295.805,151 | 963 | 427.567,865 295.817,379 | 20.485 |
| 965 | 427.539,191 295.839,36 | 966 | 427.517,447 295.855,86 | 27.296 |
| 968 | 427.493,831 295.873,508 | 969 | 427.490,882 295.875,524 | 3.572 |
| 971 | 427.467,419 295.891,394 | 972 | 427.463,572 295.896,179 | 6.14 |
| 974 | 427.428,952 295.923,306 | 975 | 427.428,813 295.923,413 | 0.175 |
| 977 | 427.395,85 295.947,789 | 978 | 427.395,699 295.947,898 | 0.186 |
| 980 | 427.368,244 295.968,776 | 981 | 427.356,397 295.977,587 | 14.764 |
| 983 | 427.320,866 296.003,648 | 984 | 427.302,109 296.016,273 | 22.61 |
| 986 | 427.263,494 296.040,779 | 987 | 427.225,016 296.065,595 | 45.786 |
| 989 | 427.180,594 296.092,71 | 990 | 427.174,185 296.096,49 | 7.441 |
| 992 | 427.160,783 296.104,393 | 993 | 427.147,165 296.112,253 | 15.724 |

| Punct început | X / Y | Punct sfârșit | X / Y | Lungime segment |
|---------------|----------------------------|---------------|----------------------------|-----------------|
| 897 | 428.286,632 295.403,546 | 898 | 428.270,916 295.410,731 | 17.281 |
| 900 | 428.255,077 295.419,105 | 901 | 428.246,494 295.423,922 | 9.842 |
| 903 | 428.220,69 295.437,01 | 904 | 428.217,018 295.438,653 | 4.023 |
| 906 | 428.189,06 295.454,569 | 907 | 428.188,801 295.454,714 | 0.297 |
| 909 | 428.162,225 295.469,786 | 910 | 428.152,827 295.476,2 | 11.378 |
| 912 | 428.135,633 295.487,961 | 913 | 428.125,034 295.495,127 | 12.794 |
| 915 | 428.081,526 295.524,702 | 916 | 428.078,429 295.526,61 | 3.638 |
| 918 | 428.072,959 295.529,979 | 919 | 428.054,515 295.544,17 | 23.272 |
| 921 | 428.033,967 295.560,649 | 922 | 428.031,093 295.562,77 | 3.572 |
| 924 | 427.997,559 295.587,487 | 925 | 427.979,967 295.600,215 | 21.714 |
| 927 | 427.964,335 295.610,682 | 928 | 427.949,237 295.618,638 | 17.066 |
| 930 | 427.937,347 295.621,528 | 931 | 427.924,65 295.625,796 | 13.395 |
| 933 | 427.906,876 295.633,445 | 934 | 427.886,933 295.639,87 | 20.952 |
| 936 | 427.846,598 295.652,511 | 937 | 427.845,955 295.652,693 | 0.668 |
| 939 | 427.824,782 295.659,457 | 940 | 427.810,491 295.664,905 | 15.294 |
| 942 | 427.788,398 295.675,323 | 943 | 427.779,453 295.679,496 | 9.871 |
| 945 | 427.759,116 295.689,023 | 946 | 427.758,39 295.689,407 | 0.821 |
| 948 | 427.728,04 295.705,142 | 949 | 427.727,859 295.707,606 | 2.471 |
| 951 | 427.696,67 295.725,45 | 952 | 427.695,97 295.725,727 | 0.753 |
| 954 | 427.691,854 295.727,725 | 955 | 427.684,86 295.730,975 | 7.712 |
| 957 | 427.656,536 295.750,713 | 958 | 427.636,734 295.765,336 | 24.616 |
| 960 | 427.602,634 295.790,971 | 961 | 427.589,034 295.801,489 | 17.193 |
| 963 | 427.567,865 295.817,379 | 964 | 427.543,055 295.835,837 | 30.923 |
| 966 | 427.517,447 295.855,86 | 967 | 427.499,236 295.869,813 | 22.942 |
| 969 | 427.490,882 295.875,524 | 970 | 427.488,067 295.877,449 | 3.41 |
| 972 | 427.463,572 295.896,179 | 973 | 427.444,967 295.910,756 | 23.635 |
| 975 | 427.428,813 295.923,413 | 976 | 427.410,342 295.937,405 | 23.172 |
| 978 | 427.395,699 295.947,898 | 979 | 427.382,16 295.958,461 | 17.172 |
| 981 | 427.356,397 295.977,587 | 982 | 427.338,914 295.990,208 | 21.563 |
| 984 | 427.302,109 296.016,273 | 985 | 427.293,099 296.022,337 | 10.861 |
| 987 | 427.225,016 296.065,595 | 988 | 427.204,156 296.078,456 | 24.506 |
| 990 | 427.174,185 296.096,49 | 991 | 427.161,075 296.104,224 | 15.221 |
| 993 | 427.147,165 296.112,253 | 994 | 427.143,68 296.114,265 | 4.024 |

| Punct început | X / Y | Punct sfârșit | X / Y | Lungime segment | Punct început | X / Y | Punct sfârșit | X / Y | Lungime segment | Punct început | X / Y | Punct sfârșit | X / Y | Lungime segment |
|---------------|----------------------------|---------------|----------------------------|-----------------|---------------|----------------------------|---------------|----------------------------|-----------------|---------------|----------------------------|---------------|----------------------------|-----------------|
| 994 | 427.143,68 296.114,265 | 995 | 427.127,712 296.123,295 | 18.34 4 | 995 | 427.127,712 296.123,295 | 996 | 427.118,639 296.128,277 | 10.35 1 | 996 | 427.118,639 296.128,277 | 997 | 427.104,333 296.136,134 | 16.32 2 |
| 997 | 427.104,333 296.136,134 | 998 | 427.090,067 296.143,967 | 16.27 5 | 998 | 427.090,067 296.143,967 | 999 | 427.076,121 296.151,626 | 15.91 1 | 999 | 427.076,121 296.151,626 | 1000 | 427.072,606 296.153,556 | 4.01 |
| 1000 | 427.072,606 296.153,556 | 1001 | 427.061,697 296.158,658 | 12.04 3 | 1001 | 427.061,697 296.158,658 | 1002 | 427.049,03 296.164,583 | 13.98 4 | 1002 | 427.049,03 296.164,583 | 1003 | 427.046,535 296.166,094 | 2.917 |
| 1003 | 427.046,535 296.166,094 | 1004 | 427.026,564 296.178,187 | 23.34 7 | 1004 | 427.026,564 296.178,187 | 1005 | 427.017,654 296.182,986 | 10.12 | 1005 | 427.017,654 296.182,986 | 1006 | 427.004,0 296.190,341 | 15.50 9 |
| 1006 | 427.004,0 296.190,341 | 1007 | 427.003,082 296.190,835 | 1.042 | 1007 | 427.003,082 296.190,835 | 1008 | 426.989,604 296.197,597 | 15.07 9 | 1008 | 426.989,604 296.197,597 | 1009 | 426.978,242 296.203,297 | 12.71 2 |
| 1009 | 426.978,242 296.203,297 | 1010 | 426.975,286 296.204,751 | 3.294 | 1010 | 426.975,286 296.204,751 | 1011 | 426.961,035 296.211,761 | 15.88 2 | 1011 | 426.961,035 296.211,761 | 1012 | 426.953,253 296.215,589 | 8.673 |
| 1012 | 426.953,253 296.215,589 | 1013 | 426.946,868 296.218,777 | 7.137 | 1013 | 426.946,868 296.218,777 | 1014 | 426.927,498 296.228,449 | 21.65 1 | 1014 | 426.927,498 296.228,449 | 1015 | 426.915,27 296.234,8 | 13.77 9 |
| 1015 | 426.915,27 296.234,8 | 1016 | 426.904,905 296.240,183 | 11.67 9 | 1016 | 426.904,905 296.240,183 | 1017 | 426.889,091 296.248,405 | 17.82 4 | 1017 | 426.889,091 296.248,405 | 1018 | 426.882,21 296.251,982 | 7.755 |
| 1018 | 426.882,21 296.251,982 | 1019 | 426.875,126 296.255,665 | 7.984 | 1019 | 426.875,126 296.255,665 | 1020 | 426.861,169 296.262,921 | 15.73 | 1020 | 426.861,169 296.262,921 | 1021 | 426.858,192 296.264,469 | 3.355 |
| 1021 | 426.858,192 296.264,469 | 1022 | 426.846,761 296.270,411 | 12.88 3 | 1022 | 426.846,761 296.270,411 | 1023 | 426.836,294 296.275,853 | 11.79 7 | 1023 | 426.836,294 296.275,853 | 1024 | 426.833,672 296.277,216 | 2.955 |
| 1024 | 426.833,672 296.277,216 | 1025 | 426.819,652 296.284,504 | 15.80 1 | 1025 | 426.819,652 296.284,504 | 1026 | 426.813,221 296.287,848 | 7.248 | 1026 | 426.813,221 296.287,848 | 1027 | 426.791,567 296.299,283 | 24.48 8 |
| 1027 | 426.791,567 296.299,283 | 1028 | 426.791,327 296.299,41 | 0.272 | 1028 | 426.791,327 296.299,41 | 1029 | 426.777,445 296.306,654 | 15.65 8 | 1029 | 426.777,445 296.306,654 | 1030 | 426.768,24 296.311,457 | 10.38 3 |
| 1031 | 426.768,24 296.311,457 | 1032 | 426.763,268 296.313,993 | 5.581 | 1032 | 426.763,268 296.313,993 | 1033 | 426.745,335 296.323,14 | 20.13 1 | 1033 | 426.745,335 296.323,14 | 1034 | 426.735,939 296.328,024 | 10.59 |
| 1035 | 426.735,939 296.328,024 | 1036 | 426.733,656 296.329,211 | 2.573 | 1036 | 426.733,656 296.329,211 | 1037 | 426.724,818 296.333,806 | 9.961 | 1037 | 426.724,818 296.333,806 | 1038 | 426.719,403 296.336,621 | 6.103 |
| 1039 | 426.719,403 296.336,621 | 1040 | 426.705,115 296.344,05 | 16.10 4 | 1040 | 426.705,115 296.344,05 | 1041 | 426.702,273 296.345,527 | 3.203 | 1041 | 426.702,273 296.345,527 | 1042 | 426.690,922 296.351,428 | 12.79 3 |
| 1043 | 426.690,922 296.351,428 | 1044 | 426.678,467 296.357,903 | 14.03 8 | 1044 | 426.678,467 296.357,903 | 1045 | 426.659,214 296.367,91 | 21.69 8 | 1045 | 426.659,214 296.367,91 | 1046 | 426.657,828 296.368,63 | 1.562 |
| 1047 | 426.657,828 296.368,63 | 1048 | 426.635,976 296.380,095 | 24.67 7 | 1048 | 426.635,976 296.380,095 | 1049 | 426.631,726 296.382,229 | 4.756 | 1049 | 426.631,726 296.382,229 | 1050 | 426.617,22 296.389,512 | 16.23 2 |
| 1051 | 426.617,22 296.389,512 | 1052 | 426.613,851 296.391,204 | 3.77 | 1052 | 426.613,851 296.391,204 | 1053 | 426.603,887 296.396,231 | 11.16 | 1053 | 426.603,887 296.396,231 | 1054 | 426.590,862 296.402,802 | 14.58 9 |
| 1055 | 426.590,862 296.402,802 | 1056 | 426.589,403 296.403,547 | 1.638 | 1056 | 426.589,403 296.403,547 | 1057 | 426.576,208 296.410,287 | 14.81 7 | 1057 | 426.576,208 296.410,287 | 1058 | 426.570,993 296.412,951 | 5.856 |
| 1059 | 426.570,993 296.412,951 | 1060 | 426.561,699 296.417,548 | 10.36 9 | 1060 | 426.561,699 296.417,548 | 1061 | 426.548,245 296.424,203 | 15.01 | 1061 | 426.548,245 296.424,203 | 1062 | 426.547,173 296.424,727 | 1.193 |
| 1063 | 426.547,173 296.424,727 | 1064 | 426.532,639 296.431,828 | 16.17 6 | 1064 | 426.532,639 296.431,828 | 1065 | 426.526,908 296.434,628 | 6.378 | 1065 | 426.526,908 296.434,628 | 1066 | 426.518,073 296.438,767 | 9.756 |
| 1067 | 426.518,073 296.438,767 | 1068 | 426.508,718 296.443,15 | 10.33 1 | 1068 | 426.508,718 296.443,15 | 1069 | 426.503,537 296.445,651 | 5.753 | 1069 | 426.503,537 296.445,651 | 1070 | 426.488,479 296.452,92 | 16.72 1 |
| 1071 | 426.488,479 296.452,92 | 1072 | 426.485,171 296.454,517 | 3.673 | 1072 | 426.485,171 296.454,517 | 1073 | 426.473,945 296.459,759 | 12.39 | 1073 | 426.473,945 296.459,759 | 1074 | 426.462,404 296.465,148 | 12.73 7 |
| 1075 | 426.462,404 296.465,148 | 1076 | 426.459,435 296.466,619 | 3.313 | 1076 | 426.459,435 296.466,619 | 1077 | 426.445,922 296.473,316 | 15.08 1 | 1077 | 426.445,922 296.473,316 | 1078 | 426.438,772 296.476,859 | 7.98 |
| 1079 | 426.438,772 296.476,859 | 1080 | 426.429,914 296.480,894 | 9.734 | 1080 | 426.429,914 296.480,894 | 1081 | 426.426,131 296.482,618 | 4.157 | 1081 | 426.426,131 296.482,618 | 1082 | 426.416,305 296.487,094 | 10.79 7 |
| 1083 | 426.416,305 296.487,094 | 1084 | 426.411,621 296.489,436 | 5.237 | 1084 | 426.411,621 296.489,436 | 1085 | 426.397,24 296.496,627 | 16.07 9 | 1085 | 426.397,24 296.496,627 | 1086 | 426.394,315 296.498,089 | 3.27 |
| 1087 | 426.394,315 296.498,089 | 1088 | 426.370,414 296.508,696 | 26.14 9 | 1088 | 426.370,414 296.508,696 | 1089 | 426.350,667 296.517,818 | 21.75 2 | 1089 | 426.350,667 296.517,818 | 1090 | 426.347,964 296.519,067 | 2.978 |
| 1091 | 426.347,964 296.519,067 | 1092 | 426.324,735 296.529,769 | 25.57 6 | 1092 | 426.324,735 296.529,769 | 1093 | 426.319,949 296.532,013 | 5.286 | 1093 | 426.319,949 296.532,013 | 1094 | 426.305,555 296.538,761 | 15.89 7 |
| 1095 | 426.305,555 296.538,761 | 1096 | 426.303,154 296.539,887 | 2.652 | 1096 | 426.303,154 296.539,887 | 1097 | 426.280,163 296.550,654 | 25.38 7 | 1097 | 426.280,163 296.550,654 | 1098 | 426.275,555 296.552,764 | 5.068 |
| 1099 | 426.275,555 296.552,764 | 1100 | 426.261,154 296.559,359 | 15.83 9 | 1100 | 426.261,154 296.559,359 | 1101 | 426.256,767 296.561,368 | 4.825 | 1101 | 426.256,767 296.561,368 | 1102 | 426.246,859 296.566,147 | 11.0 |
| 1103 | 426.246,859 296.566,147 | 1104 | 426.234,002 296.572,35 | 14.27 5 | 1104 | 426.234,002 296.572,35 | 1105 | 426.232,595 296.573,008 | 1.553 | 1105 | 426.232,595 296.573,008 | 1106 | 426.218,292 296.579,7 | 15.79 1 |
| 1107 | 426.218,292 296.579,7 | 1108 | 426.210,181 296.583,495 | 8.955 | 1108 | 426.210,181 296.583,495 | 1109 | 426.194,135 296.590,977 | 17.70 5 | 1109 | 426.194,135 296.590,977 | 1110 | 426.189,861 296.593,02 | 4.737 |
| 1111 | 426.189,861 296.593,02 | 1112 | 426.184,784 296.595,448 | 5.628 | 1112 | 426.184,784 296.595,448 | 1113 | 426.176,899 296.599,217 | 8.739 | 1113 | 426.176,899 296.599,217 | 1114 | 426.163,869 296.605,114 | 14.30 2 |

| Punct început | X / Y | Punct sfârșit | X / Y | Lungime segment | Punct început | X / Y | Punct sfârșit | X / Y | Lungime segment | Punct început | X / Y | Punct sfârșit | X / Y | Lungime segment |
|---------------|----------------------------|---------------|----------------------------|-----------------|---------------|----------------------------|---------------|----------------------------|-----------------|---------------|----------------------------|---------------|----------------------------|-----------------|
| 109 | 426.163,869 296.605,114 | 109 | 426.154,008 296.609,582 | 10.82 6 | 109 | 426.154,008 296.609,582 | 109 | 426.150,7 296.611,205 | 3.685 | 109 | 426.150,7 296.611,205 | 109 | 426.135,751 296.618,541 | 16.65 2 |
| 109 | 426.135,751 296.618,541 | 109 | 426.130,898 296.620,923 | 5.406 | 109 | 426.130,898 296.620,923 | 109 | 426.110,625 296.630,495 | 22.41 9 | 109 | 426.110,625 296.630,495 | 109 | 426.087,518 296.641,483 | 25.58 7 |
| 109 | 426.087,518 296.641,483 | 110 | 426.065,843 296.651,523 | 23.88 7 | 110 | 426.065,843 296.651,523 | 110 | 426.041,976 296.662,193 | 26.14 3 | 110 | 426.041,976 296.662,193 | 110 | 426.018,937 296.672,143 | 25.09 6 |
| 110 | 426.018,937 296.672,143 | 110 | 425.994,792 296.683,154 | 26.53 7 | 110 | 425.994,792 296.683,154 | 110 | 425.973,725 296.694,124 | 23.75 2 | 110 | 425.973,725 296.694,124 | 110 | 425.950,11 296.705,227 | 26.09 5 |
| 110 | 425.950,11 296.705,227 | 110 | 425.924,175 296.717,241 | 28.58 3 | 110 | 425.924,175 296.717,241 | 110 | 425.901,553 296.727,814 | 24.97 1 | 110 | 425.901,553 296.727,814 | 110 | 425.878,964 296.738,968 | 25.19 3 |
| 110 | 425.878,964 296.738,968 | 110 | 425.859,971 296.746,415 | 20.40 1 | 110 | 425.859,971 296.746,415 | 111 | 425.839,236 296.755,696 | 22.71 7 | 111 | 425.839,236 296.755,696 | 111 | 425.815,556 296.767,094 | 26.28 |
| 111 | 425.815,556 296.767,094 | 111 | 425.800,716 296.774,727 | 16.68 8 | 111 | 425.800,716 296.774,727 | 111 | 425.792,488 296.778,959 | 9.253 | 111 | 425.792,488 296.778,959 | 111 | 425.783,483 296.782,827 | 9.801 |
| 111 | 425.783,483 296.782,827 | 111 | 425.770,516 296.788,397 | 14.11 3 | 111 | 425.770,516 296.788,397 | 111 | 425.746,968 296.798,919 | 25.79 2 | 111 | 425.746,968 296.798,919 | 111 | 425.726,931 296.810,257 | 23.02 2 |
| 111 | 425.726,931 296.810,257 | 111 | 425.717,877 296.814,398 | 9.956 | 111 | 425.717,877 296.814,398 | 111 | 425.713,827 296.816,251 | 4.454 | 111 | 425.713,827 296.816,251 | 112 | 425.678,838 296.832,471 | 38.56 6 |
| 112 | 425.678,838 296.832,471 | 112 | 425.654,712 296.843,659 | 26.59 4 | 112 | 425.654,712 296.843,659 | 112 | 425.631,857 296.854,528 | 25.30 8 | 112 | 425.631,857 296.854,528 | 112 | 425.608,865 296.865,307 | 25.39 3 |
| 112 | 425.608,865 296.865,307 | 112 | 425.585,589 296.875,876 | 25.56 3 | 112 | 425.585,589 296.875,876 | 112 | 425.561,103 296.885,733 | 26.39 6 | 112 | 425.561,103 296.885,733 | 112 | 425.538,328 296.896,641 | 25.25 2 |
| 112 | 425.538,328 296.896,641 | 112 | 425.515,911 296.907,405 | 24.86 7 | 112 | 425.515,911 296.907,405 | 112 | 425.491,984 296.918,651 | 26.43 8 | 112 | 425.491,984 296.918,651 | 112 | 425.468,826 296.929,096 | 25.40 5 |
| 112 | 425.468,826 296.929,096 | 113 | 425.445,466 296.940,762 | 26.11 1 | 113 | 425.445,466 296.940,762 | 113 | 425.423,461 296.950,248 | 23.96 3 | 113 | 425.423,461 296.950,248 | 113 | 425.401,39 296.962,359 | 25.17 5 |
| 113 | 425.401,39 296.962,359 | 113 | 425.379,421 296.971,681 | 23.86 5 | 113 | 425.379,421 296.971,681 | 113 | 425.355,999 296.981,831 | 25.52 7 | 113 | 425.355,999 296.981,831 | 113 | 425.327,714 296.995,404 | 31.37 3 |
| 113 | 425.327,714 296.995,404 | 113 | 425.303,93 297.006,804 | 26.37 5 | 113 | 425.303,93 297.006,804 | 113 | 425.286,537 297.014,737 | 19.11 7 | 113 | 425.286,537 297.014,737 | 113 | 425.274,122 297.020,989 | 13.9 |
| 113 | 425.274,122 297.020,989 | 113 | 425.276,001 297.024,746 | 4.201 | 113 | 425.276,001 297.024,746 | 114 | 425.278,034 297.028,811 | 4.545 | 113 | 425.278,034 297.028,811 | 114 | 425.269,092 297.033,284 | 9.998 |
| 114 | 425.269,092 297.033,284 | 114 | 425.265,062 297.025,227 | 9.009 | 114 | 425.265,062 297.025,227 | 114 | 425.262,819 297.026,245 | 2.463 | 114 | 425.262,819 297.026,245 | 114 | 425.234,238 297.039,209 | 31.38 4 |
| 114 | 425.234,238 297.039,209 | 114 | 425.226,21 297.042,915 | 8.842 | 114 | 425.226,21 297.042,915 | 114 | 425.201,151 297.054,217 | 27.49 | 114 | 425.201,151 297.054,217 | 114 | 425.178,429 297.066,531 | 25.84 4 |
| 114 | 425.178,429 297.066,531 | 114 | 425.171,579 297.069,966 | 7.663 | 114 | 425.171,579 297.069,966 | 114 | 425.156,497 297.077,529 | 16.87 2 | 114 | 425.156,497 297.077,529 | 115 | 425.153,508 297.079,028 | 3.344 |
| 115 | 425.153,508 297.079,028 | 115 | 425.132,203 297.088,493 | 23.31 3 | 115 | 425.132,203 297.088,493 | 115 | 425.108,781 297.097,68 | 25.15 9 | 115 | 425.108,781 297.097,68 | 115 | 425.088,235 297.111,564 | 24.79 7 |
| 115 | 425.088,235 297.111,564 | 115 | 425.069,172 297.120,391 | 21.00 7 | 115 | 425.069,172 297.120,391 | 115 | 425.066,649 297.121,559 | 2.78 | 115 | 425.066,649 297.121,559 | 115 | 425.044,28 297.130,616 | 24.13 3 |
| 115 | 425.044,28 297.130,616 | 115 | 425.023,496 297.138,958 | 22.39 6 | 115 | 425.023,496 297.138,958 | 115 | 425.000,707 297.149,638 | 25.16 7 | 115 | 425.000,707 297.149,638 | 115 | 424.978,323 297.160,107 | 24.71 1 |
| 115 | 424.978,323 297.160,107 | 116 | 424.971,941 297.163,095 | 7.047 | 116 | 424.971,941 297.163,095 | 116 | 424.955,441 297.170,82 | 18.21 9 | 116 | 424.955,441 297.170,82 | 116 | 424.942,509 297.176,956 | 14.31 4 |
| 116 | 424.942,509 297.176,956 | 116 | 424.934,235 297.180,881 | 9.158 | 116 | 424.934,235 297.180,881 | 116 | 424.912,79 297.190,866 | 23.65 6 | 116 | 424.912,79 297.190,866 | 116 | 424.911,714 297.191,367 | 1.187 |
| 116 | 424.911,714 297.191,367 | 116 | 424.890,922 297.201,048 | 22.93 5 | 116 | 424.890,922 297.201,048 | 116 | 424.865,749 297.213,063 | 27.89 3 | 116 | 424.865,749 297.213,063 | 116 | 424.851,75 297.219,615 | 15.45 6 |
| 116 | 424.851,75 297.219,615 | 116 | 424.845,948 297.222,331 | 6.406 | 116 | 424.845,948 297.222,331 | 117 | 424.844,593 297.222,965 | 1.496 | 117 | 424.844,593 297.222,965 | 117 | 424.825,125 297.232,0 | 21.46 2 |
| 117 | 424.825,125 297.232,0 | 117 | 424.822,648 297.233,15 | 2.731 | 117 | 424.822,648 297.233,15 | 117 | 424.799,878 297.244,066 | 25.25 1 | 117 | 424.799,878 297.244,066 | 117 | 424.794,468 297.246,657 | 5.998 |
| 117 | 424.794,468 297.246,657 | 117 | 424.790,853 297.248,389 | 4.008 | 117 | 424.790,853 297.248,389 | 117 | 424.786,306 297.250,566 | 5.041 | 117 | 424.786,306 297.250,566 | 117 | 424.776,025 297.255,491 | 11.4 |
| 117 | 424.776,025 297.255,491 | 117 | 424.764,039 297.261,292 | 13.31 6 | 117 | 424.764,039 297.261,292 | 117 | 424.756,134 297.265,119 | 8.783 | 117 | 424.756,134 297.265,119 | 118 | 424.731,514 297.276,607 | 27.16 8 |
| 118 | 424.731,514 297.276,607 | 118 | 424.721,425 297.281,199 | 11.08 5 | 118 | 424.721,425 297.281,199 | 118 | 424.707,992 297.287,313 | 14.75 9 | 118 | 424.707,992 297.287,313 | 118 | 424.705,475 297.288,56 | 2.809 |
| 118 | 424.705,475 297.288,56 | 118 | 424.686,283 297.298,072 | 21.42 | 118 | 424.686,283 297.298,072 | 118 | 424.678,962 297.301,361 | 8.026 | 118 | 424.678,962 297.301,361 | 118 | 424.662,056 297.308,955 | 18.53 3 |
| 118 | 424.662,056 297.308,955 | 118 | 424.642,159 297.318,342 | 22.0 | 118 | 424.642,159 297.318,342 | 118 | 424.620,755 297.328,306 | 23.61 | 118 | 424.620,755 297.328,306 | 118 | 424.599,874 297.338,154 | 23.08 7 |
| 118 | 424.599,874 297.338,154 | 119 | 424.597,812 297.339,126 | 2.28 | 119 | 424.597,812 297.339,126 | 119 | 424.573,937 297.350,8 | 26.57 6 | 119 | 424.573,937 297.350,8 | 119 | 424.573,724 297.350,904 | 0.237 |

| Punct început | X / Y | Punct sfârșit | X / Y | Lungime segmen t |
|------------------|----------------------------|------------------|----------------------------|------------------------|
| 119 2 | 424.573,724 297.350,904 | 119 3 | 424.554,819 297.362,39 | 22.12 1 |
| 119 5 | 424.532,851 297.372,563 | 119 6 | 424.516,897 297.378,335 | 16.96 6 |
| 119 8 | 424.501,593 297.384,433 | 119 9 | 424.487,094 297.391,194 | 15.99 8 |
| 120 1 | 424.463,708 297.402,255 | 120 2 | 424.456,062 297.405,828 | 8.44 |
| 120 4 | 424.393,217 297.435,705 | 120 5 | 424.370,92 297.446,377 | 24.71 9 |
| 120 7 | 424.342,103 297.459,459 | 120 8 | 424.340,101 297.460,401 | 2.213 |
| 121 0 | 424.309,554 297.474,752 | 121 1 | 424.300,648 297.478,93 | 9.837 |
| 121 3 | 424.280,448 297.488,705 | 121 4 | 424.263,754 297.496,017 | 18.22 5 |
| 121 6 | 424.234,591 297.509,935 | 121 7 | 424.214,383 297.518,366 | 21.89 6 |
| 121 9 | 424.172,206 297.538,794 | 122 0 | 424.150,123 297.548,713 | 24.20 8 |
| 122 2 | 424.101,058 297.571,449 | 122 3 | 424.097,899 297.573,151 | 3.588 |
| 122 5 | 424.076,043 297.584,558 | 122 6 | 424.056,988 297.593,152 | 20.90 3 |
| 122 8 | 424.010,285 297.617,756 | 122 9 | 423.986,568 297.628,205 | 25.91 7 |
| 123 1 | 423.962,588 297.640,121 | 123 2 | 423.939,025 297.649,869 | 25.5 |
| 123 4 | 423.915,014 297.661,398 | 123 5 | 423.896,921 297.669,593 | 19.86 2 |
| 123 7 | 423.866,45 297.683,549 | 123 8 | 423.842,528 297.694,384 | 26.26 1 |
| 124 0 | 423.797,901 297.718,732 | 124 1 | 423.778,777 297.724,048 | 19.84 9 |
| 124 3 | 423.750,783 297.736,363 | 124 4 | 423.725,82 297.747,467 | 27.32 1 |
| 124 6 | 423.681,196 297.768,892 | 124 7 | 423.658,466 297.779,53 | 25.09 6 |
| 124 9 | 423.635,563 297.790,216 | 125 0 | 423.612,827 297.800,746 | 25.05 6 |
| 125 2 | 423.587,293 297.812,837 | 125 3 | 423.567,374 297.822,274 | 22.04 1 |
| 125 5 | 423.535,399 297.837,503 | 125 6 | 423.523,443 297.843,261 | 13.27 |
| 125 8 | 423.476,541 297.865,536 | 125 9 | 423.462,403 297.872,239 | 15.64 7 |
| 126 1 | 423.439,496 297.884,034 | 126 2 | 423.416,615 297.895,018 | 25.38 1 |
| 126 4 | 423.390,28 297.907,529 | 126 5 | 423.371,547 297.915,934 | 20.53 2 |
| 126 7 | 423.344,939 297.928,706 | 126 8 | 423.327,95 297.936,741 | 18.79 3 |
| 127 0 | 423.281,698 297.958,736 | 127 1 | 423.257,584 297.970,395 | 26.78 5 |
| 127 3 | 423.233,73 297.981,566 | 127 4 | 423.211,237 297.992,801 | 25.14 3 |
| 127 6 | 423.165,305 298.013,315 | 127 7 | 423.161,609 298.014,914 | 4.027 |
| 127 9 | 423.135,579 298.026,417 | 128 0 | 423.116,402 298.035,694 | 21.30 3 |
| 128 2 | 423.092,507 298.046,652 | 128 3 | 423.069,176 298.057,697 | 25.81 3 |
| 128 5 | 423.054,03 298.065,047 | 128 6 | 423.046,77 298.068,57 | 8.07 |
| 128 8 | 423.036,666 298.073,138 | 128 9 | 423.029,299 298.076,469 | 8.085 |

| Punct început | X / Y | Punct sfârșit | X / Y | Lungime segmen t |
|------------------|----------------------------|------------------|----------------------------|------------------------|
| 119 3 | 424.554,819 297.362,39 | 119 4 | 424.548,899 297.365,131 | 6.524 |
| 119 6 | 424.516,897 297.378,335 | 119 7 | 424.506,957 297.381,932 | 10.57 1 |
| 119 9 | 424.487,094 297.391,194 | 120 0 | 424.484,206 297.392,541 | 3.187 |
| 120 2 | 424.456,062 297.405,828 | 120 3 | 424.408,082 297.428,764 | 53.18 |
| 120 5 | 424.370,92 297.446,377 | 120 6 | 424.367,333 297.448,094 | 3.977 |
| 120 8 | 424.340,101 297.460,401 | 120 9 | 424.320,974 297.469,394 | 21.13 6 |
| 121 1 | 424.300,648 297.478,93 | 121 2 | 424.294,338 297.481,984 | 7.01 |
| 121 4 | 424.263,754 297.496,017 | 121 5 | 424.248,55 297.503,143 | 16.79 1 |
| 121 7 | 424.214,383 297.518,366 | 121 8 | 424.194,515 297.528,503 | 22.30 5 |
| 122 0 | 424.150,123 297.548,713 | 122 1 | 424.124,236 297.560,408 | 28.40 6 |
| 122 3 | 424.097,899 297.573,151 | 122 4 | 424.080,256 297.582,658 | 20.04 1 |
| 122 6 | 424.056,988 297.593,152 | 122 7 | 424.033,742 297.606,358 | 26.73 5 |
| 122 9 | 423.986,568 297.628,205 | 123 0 | 423.985,724 297.628,624 | 0.942 |
| 123 3 | 423.939,025 297.649,869 | 123 4 | 423.922,863 297.657,629 | 17.92 8 |
| 123 6 | 423.896,921 297.669,593 | 123 7 | 423.891,006 297.672,272 | 6.493 |
| 123 9 | 423.842,528 297.694,384 | 123 8 | 423.820,471 297.704,904 | 24.43 7 |
| 124 1 | 423.778,777 297.724,048 | 124 2 | 423.773,818 297.725,427 | 5.147 |
| 124 4 | 423.725,82 297.747,467 | 124 5 | 423.704,091 297.757,612 | 23.98 1 |
| 124 7 | 423.658,466 297.779,53 | 124 8 | 423.638,537 297.788,828 | 21.99 1 |
| 125 0 | 423.612,827 297.800,746 | 125 1 | 423.590,843 297.811,155 | 24.32 4 |
| 125 3 | 423.567,374 297.822,274 | 125 4 | 423.545,311 297.832,73 | 24.41 5 |
| 125 6 | 423.523,443 297.843,261 | 125 7 | 423.499,361 297.854,281 | 26.48 4 |
| 125 9 | 423.462,403 297.872,239 | 126 0 | 423.439,652 297.883,959 | 25.59 2 |
| 126 2 | 423.416,615 297.895,018 | 126 3 | 423.394,772 297.905,514 | 24.23 4 |
| 126 5 | 423.371,547 297.915,934 | 126 6 | 423.349,603 297.926,5 | 24.35 5 |
| 126 8 | 423.327,95 297.936,741 | 126 9 | 423.306,235 297.947,099 | 24.05 9 |
| 127 1 | 423.257,584 297.970,395 | 127 2 | 423.256,427 297.970,937 | 1.278 |
| 127 4 | 423.211,237 297.992,801 | 127 5 | 423.184,961 298.004,818 | 28.89 4 |
| 127 7 | 423.161,609 298.014,914 | 127 8 | 423.139,966 298.024,295 | 23.58 9 |
| 128 0 | 423.116,402 298.035,694 | 128 1 | 423.096,087 298.045,01 | 22.34 9 |
| 128 3 | 423.069,176 298.057,697 | 128 4 | 423.066,214 298.059,135 | 3.293 |
| 128 6 | 423.046,77 298.068,57 | 128 7 | 423.041,2 298.071,088 | 6.113 |
| 128 9 | 423.029,299 298.076,469 | 129 0 | 423.021,872 298.079,826 | 8.15 |

| Punct început | X / Y | Punct sfârșit | X / Y | Lungime segmen t |
|------------------|----------------------------|------------------|----------------------------|------------------------|
| 119 4 | 424.548,899 297.365,131 | 119 5 | 424.532,851 297.372,563 | 17.68 5 |
| 119 7 | 424.506,957 297.381,932 | 119 8 | 424.501,593 297.384,433 | 5.918 |
| 120 0 | 424.484,206 297.392,541 | 120 1 | 424.463,708 297.402,255 | 22.68 3 |
| 120 3 | 424.408,082 297.428,764 | 120 4 | 424.393,217 297.435,705 | 16.40 6 |
| 120 6 | 424.367,333 297.448,094 | 120 7 | 424.342,103 297.459,459 | 27.67 2 |
| 120 9 | 424.320,974 297.469,394 | 121 0 | 424.309,554 297.474,752 | 12.61 4 |
| 121 2 | 424.294,338 297.481,984 | 121 3 | 424.280,448 297.488,705 | 15.43 1 |
| 121 5 | 424.248,55 297.503,143 | 121 6 | 424.234,591 297.509,935 | 15.52 4 |
| 121 8 | 424.194,515 297.528,503 | 121 9 | 424.172,206 297.538,794 | 24.56 8 |
| 122 1 | 424.124,236 297.560,408 | 122 2 | 424.101,058 297.571,449 | 25.67 3 |
| 122 4 | 424.080,256 297.582,658 | 122 5 | 424.076,043 297.584,558 | 4.622 |
| 122 7 | 424.033,742 297.606,358 | 122 8 | 424.010,285 297.617,756 | 26.08 |
| 123 0 | 423.985,724 297.628,624 | 123 1 | 423.962,588 297.640,121 | 25.83 5 |
| 123 3 | 423.922,863 297.657,629 | 123 4 | 423.915,014 297.661,398 | 8.707 |
| 123 6 | 423.891,006 297.672,272 | 123 7 | 423.866,45 297.683,549 | 27.02 2 |
| 123 9 | 423.820,471 297.704,904 | 124 0 | 423.797,901 297.718,732 | 26.46 9 |
| 124 2 | 423.773,818 297.725,427 | 124 3 | 423.750,783 297.736,363 | 25.49 9 |
| 124 5 | 423.704,091 297.757,612 | 124 6 | 423.681,196 297.768,892 | 25.52 3 |
| 124 8 | 423.638,537 297.788,828 | 124 9 | 423.635,563 297.790,216 | 3.282 |
| 125 1 | 423.590,843 297.811,155 | 125 2 | 423.587,293 297.812,837 | 3.928 |
| 125 4 | 423.545,311 297.832,73 | 125 5 | 423.535,399 297.837,503 | 11.00 1 |
| 125 7 | 423.499,361 297.854,281 | 125 8 | 423.476,541 297.865,536 | 25.44 5 |
| 126 0 | 423.439,652 297.883,959 | 126 1 | 423.439,496 297.884,034 | 0.173 |
| 126 3 | 423.394,772 297.905,514 | 126 4 | 423.390,28 297.907,529 | 4.923 |
| 126 6 | 423.349,603 297.926,5 | 126 7 | 423.344,939 297.928,706 | 5.159 |
| 126 9 | 423.306,235 297.947,099 | 127 0 | 423.281,698 297.958,736 | 27.15 7 |
| 127 2 | 423.256,427 297.970,937 | 127 3 | 423.233,73 297.981,566 | 25.06 3 |
| 127 5 | 423.184,961 298.004,818 | 127 6 | 423.165,305 298.013,315 | 21.41 4 |
| 127 8 | 423.139,966 298.024,295 | 127 9 | 423.135,579 298.026,417 | 4.873 |
| 128 1 | 423.096,087 298.045,01 | 128 2 | 423.092,507 298.046,652 | 3.939 |
| 128 4 | 423.066,214 298.059,135 | 128 5 | 423.054,03 298.065,047 | 13.54 3 |
| 128 7 | 423.041,2 298.071,088 | 128 8 | 423.036,666 298.073,138 | 4.976 |
| 129 0 | 423.021,872 298.079,826 | 129 1 | 423.006,021 298.088,931 | 18.28 |

| Punct început | X / Y | Punct sfârșit | X / Y | Lungime segment |
|---------------|----------------------------|---------------|----------------------------|-----------------|
| 129 1 | 423.006,021 298.088,931 | 129 2 | 423.000,455 298.092,128 | 6.419 |
| 129 4 | 422.976,887 298.102,714 | 129 5 | 422.973,451 298.104,335 | 3.799 |
| 129 7 | 422.952,934 298.114,016 | 129 8 | 422.941,576 298.119,375 | 12.559 |
| 130 0 | 422.929,157 298.125,235 | 130 1 | 422.905,447 298.136,421 | 26.216 |
| 130 3 | 422.883,207 298.147,032 | 130 4 | 422.882,991 298.147,135 | 0.239 |
| 130 6 | 422.860,454 298.158,108 | 130 7 | 422.853,022 298.161,973 | 8.377 |
| 130 9 | 422.826,948 298.175,249 | 131 0 | 422.817,071 298.180,127 | 11.016 |
| 131 2 | 422.793,007 298.194,396 | 131 3 | 422.769,132 298.200,61 | 24.67 |
| 131 5 | 422.751,577 298.209,049 | 131 6 | 422.747,538 298.210,99 | 4.481 |
| 131 8 | 422.728,662 298.219,309 | 131 9 | 422.723,857 298.221,427 | 5.251 |
| 132 1 | 422.706,86 298.229,598 | 132 2 | 422.702,241 298.231,818 | 5.125 |
| 132 4 | 422.656,957 298.252,541 | 132 5 | 422.656,266 298.252,939 | 0.797 |
| 132 7 | 422.635,148 298.265,105 | 132 8 | 422.626,287 298.268,845 | 9.618 |
| 133 0 | 422.612,264 298.274,765 | 133 1 | 422.598,762 298.281,228 | 14.969 |
| 133 3 | 422.583,183 298.288,888 | 133 4 | 422.573,919 298.293,573 | 10.381 |
| 133 6 | 422.557,625 298.300,688 | 133 7 | 422.551,124 298.303,529 | 7.095 |
| 133 9 | 422.534,772 298.310,71 | 134 0 | 422.514,569 298.320,934 | 22.643 |
| 134 2 | 422.502,339 298.326,725 | 134 3 | 422.494,286 298.330,538 | 8.91 |
| 134 5 | 422.470,532 298.343,359 | 134 6 | 422.467,116 298.344,866 | 3.734 |
| 134 8 | 422.447,31 298.353,602 | 134 9 | 422.444,9 298.354,785 | 2.685 |
| 135 1 | 422.410,494 298.371,865 | 135 2 | 422.403,568 298.375,356 | 7.756 |
| 135 4 | 422.393,959 298.379,892 | 135 5 | 422.359,756 298.396,158 | 37.874 |
| 135 7 | 422.316,576 298.416,739 | 135 8 | 422.293,49 298.427,859 | 25.625 |
| 136 0 | 422.249,642 298.448,291 | 136 1 | 422.228,307 298.458,416 | 23.616 |
| 136 3 | 422.181,685 298.480,433 | 136 4 | 422.157,546 298.491,876 | 26.714 |
| 136 6 | 422.112,788 298.513,368 | 136 7 | 422.090,97 298.523,484 | 24.049 |
| 136 9 | 422.024,324 298.552,65 | 137 0 | 421.998,872 298.564,889 | 28.242 |
| 137 2 | 421.978,723 298.574,627 | 137 3 | 421.974,855 298.576,442 | 4.273 |
| 137 5 | 421.952,817 298.586,776 | 137 6 | 421.931,508 298.596,637 | 23.48 |
| 137 8 | 421.908,789 298.607,383 | 137 9 | 421.895,199 298.613,81 | 15.033 |
| 138 1 | 421.882,237 298.619,94 | 138 2 | 421.878,097 298.621,898 | 4.58 |
| 138 4 | 421.857,129 298.631,814 | 138 5 | 421.843,826 298.638,237 | 14.772 |
| 138 7 | 421.812,65 298.652,809 | 138 8 | 421.800,553 298.658,486 | 13.363 |
| 129 2 | 422.994,284 298.094,9 | 129 3 | 422.994,284 298.094,9 | 6.765 |
| 129 5 | 422.973,451 298.104,335 | 129 6 | 422.961,907 298.109,782 | 12.765 |
| 129 8 | 422.941,576 298.119,375 | 129 9 | 422.938,498 298.120,828 | 3.404 |
| 130 1 | 422.905,447 298.136,421 | 130 2 | 422.896,921 298.140,489 | 9.447 |
| 130 4 | 422.882,991 298.147,135 | 130 5 | 422.866,937 298.154,952 | 17.856 |
| 130 7 | 422.853,022 298.161,973 | 130 8 | 422.837,766 298.169,906 | 17.195 |
| 131 0 | 422.817,071 298.180,127 | 131 1 | 422.797,725 298.191,599 | 22.492 |
| 131 3 | 422.769,132 298.200,61 | 131 4 | 422.766,535 298.201,858 | 2.881 |
| 131 6 | 422.747,538 298.210,99 | 131 7 | 422.735,436 298.216,324 | 13.225 |
| 131 9 | 422.723,857 298.221,427 | 132 0 | 422.721,888 298.222,374 | 2.185 |
| 132 2 | 422.702,241 298.231,818 | 132 3 | 422.679,426 298.242,123 | 25.034 |
| 132 5 | 422.656,266 298.252,939 | 132 6 | 422.639,516 298.262,589 | 19.331 |
| 132 8 | 422.626,287 298.268,845 | 132 9 | 422.615,935 298.273,215 | 11.237 |
| 133 1 | 422.598,762 298.281,228 | 133 2 | 422.590,663 298.285,105 | 8.979 |
| 133 4 | 422.573,919 298.293,573 | 133 5 | 422.567,438 298.296,403 | 7.072 |
| 133 7 | 422.551,124 298.303,529 | 133 8 | 422.535,309 298.310,438 | 17.258 |
| 134 0 | 422.514,569 298.320,934 | 134 1 | 422.510,372 298.322,921 | 4.644 |
| 134 3 | 422.494,286 298.330,538 | 134 4 | 422.492,88 298.331,204 | 1.556 |
| 134 6 | 422.470,532 298.343,359 | 134 7 | 422.450,152 298.352,349 | 18.541 |
| 134 9 | 422.447,31 298.353,602 | 135 0 | 422.425,035 298.364,537 | 22.13 |
| 135 2 | 422.397,586 298.378,18 | 135 3 | 422.397,586 298.378,18 | 6.615 |
| 135 5 | 422.338,036 298.406,61 | 135 6 | 422.338,036 298.406,61 | 24.104 |
| 135 8 | 422.271,448 298.438,485 | 135 9 | 422.271,448 298.438,485 | 24.47 |
| 136 1 | 422.206,121 298.468,684 | 136 2 | 422.206,121 298.468,684 | 24.447 |
| 136 4 | 422.134,326 298.502,896 | 136 5 | 422.134,326 298.502,896 | 25.702 |
| 136 7 | 422.067,087 298.532,518 | 136 8 | 422.067,087 298.532,518 | 25.535 |
| 137 0 | 421.998,872 298.564,889 | 137 1 | 421.995,137 298.566,694 | 4.148 |
| 137 3 | 421.974,855 298.576,442 | 137 4 | 421.954,249 298.586,113 | 22.763 |
| 137 6 | 421.928,503 298.598,059 | 137 7 | 421.928,503 298.598,059 | 3.324 |
| 138 0 | 421.888,556 298.616,952 | 138 1 | 421.888,556 298.616,952 | 7.349 |
| 138 3 | 421.865,736 298.627,743 | 138 4 | 421.865,736 298.627,743 | 13.673 |
| 138 6 | 421.835,59 298.642,213 | 138 7 | 421.835,59 298.642,213 | 9.146 |
| 138 9 | 421.791,735 298.662,625 | 138 8 | 421.791,735 298.662,625 | 9.741 |
| 129 3 | 422.994,284 298.094,9 | 129 4 | 422.976,887 298.102,714 | 19.071 |
| 129 6 | 422.961,907 298.109,782 | 129 7 | 422.952,934 298.114,016 | 9.922 |
| 129 9 | 422.938,498 298.120,828 | 130 0 | 422.929,157 298.125,235 | 10.328 |
| 130 2 | 422.896,921 298.140,489 | 130 3 | 422.883,207 298.147,032 | 15.195 |
| 130 5 | 422.866,937 298.154,952 | 130 6 | 422.860,454 298.158,108 | 7.21 |
| 130 8 | 422.837,766 298.169,906 | 130 9 | 422.826,948 298.175,249 | 12.066 |
| 131 1 | 422.797,725 298.191,599 | 131 2 | 422.793,007 298.194,396 | 5.485 |
| 131 4 | 422.766,535 298.201,858 | 131 5 | 422.751,577 298.209,049 | 16.597 |
| 131 7 | 422.735,436 298.216,324 | 131 8 | 422.728,662 298.219,309 | 7.403 |
| 132 0 | 422.721,888 298.222,374 | 132 1 | 422.706,86 298.229,598 | 16.674 |
| 132 3 | 422.679,426 298.242,123 | 132 4 | 422.656,957 298.252,541 | 24.767 |
| 132 6 | 422.639,516 298.262,589 | 132 7 | 422.635,148 298.265,105 | 5.041 |
| 132 9 | 422.615,935 298.273,215 | 133 0 | 422.612,264 298.274,765 | 3.985 |
| 133 2 | 422.590,663 298.285,105 | 133 3 | 422.583,183 298.288,888 | 8.382 |
| 133 5 | 422.567,438 298.296,403 | 133 6 | 422.557,625 298.300,688 | 10.708 |
| 133 8 | 422.535,309 298.310,438 | 133 9 | 422.534,772 298.310,71 | 0.602 |
| 134 1 | 422.510,372 298.322,921 | 134 2 | 422.502,339 298.326,725 | 8.888 |
| 134 4 | 422.492,88 298.331,204 | 134 5 | 422.470,532 298.343,359 | 25.44 |
| 134 7 | 422.450,152 298.352,349 | 134 8 | 422.447,31 298.353,602 | 3.106 |
| 135 0 | 422.425,035 298.364,537 | 135 1 | 422.410,494 298.371,865 | 16.283 |
| 135 3 | 422.397,586 298.378,18 | 135 4 | 422.393,959 298.379,892 | 4.011 |
| 135 6 | 422.338,036 298.406,61 | 135 7 | 422.316,576 298.416,739 | 23.73 |
| 135 9 | 422.271,448 298.438,485 | 136 0 | 422.249,642 298.448,291 | 23.909 |
| 136 2 | 422.206,121 298.468,684 | 136 3 | 422.181,685 298.480,433 | 27.114 |
| 136 5 | 422.134,326 298.502,896 | 136 6 | 422.112,788 298.513,368 | 23.949 |
| 136 8 | 422.067,087 298.532,518 | 136 9 | 422.024,324 298.552,65 | 47.265 |
| 137 1 | 421.995,137 298.566,694 | 137 2 | 421.978,723 298.574,627 | 18.231 |
| 137 4 | 421.954,249 298.586,113 | 137 5 | 421.952,817 298.586,776 | 1.578 |
| 137 7 | 421.928,503 298.598,059 | 137 8 | 421.908,789 298.607,383 | 21.808 |
| 138 0 | 421.888,556 298.616,952 | 138 1 | 421.882,237 298.619,94 | 6.99 |
| 138 3 | 421.865,736 298.627,743 | 138 4 | 421.857,129 298.631,814 | 9.521 |
| 138 6 | 421.835,59 298.642,213 | 138 7 | 421.812,65 298.652,809 | 25.269 |
| 138 9 | 421.791,735 298.662,625 | 139 0 | 421.790,62 298.663,152 | 1.233 |

| Punct început | X / Y | Punct sfârșit | X / Y | Lungime segment | Punct început | X / Y | Punct sfârșit | X / Y | Lungime segment | Punct început | X / Y | Punct sfârșit | X / Y | Lungime segment |
|---------------|----------------------------|---------------|----------------------------|-----------------|---------------|----------------------------|---------------|----------------------------|-----------------|---------------|----------------------------|---------------|----------------------------|-----------------|
| 1390 | 421.790,62 298.663,152 | 1391 | 421.775,141 298.670,466 | 17.12 | 1391 | 421.775,141 298.670,466 | 1392 | 421.764,431 298.675,526 | 11.845 | 1392 | 421.764,431 298.675,526 | 1393 | 421.754,676 298.680,135 | 10.789 |
| 1393 | 421.754,676 298.680,135 | 1394 | 421.745,852 298.684,304 | 9.759 | 1394 | 421.745,852 298.684,304 | 1395 | 421.745,46 298.684,49 | 0.434 | 1395 | 421.745,46 298.684,49 | 1396 | 421.724,862 298.694,26 | 22.798 |
| 1396 | 421.724,862 298.694,26 | 1397 | 421.722,583 298.695,341 | 2.522 | 1397 | 421.722,583 298.695,341 | 1398 | 421.713,133 298.699,926 | 10.504 | 1398 | 421.713,133 298.699,926 | 1399 | 421.701,482 298.705,58 | 12.95 |
| 1399 | 421.701,482 298.705,58 | 1400 | 421.701,071 298.705,779 | 0.457 | 1400 | 421.701,071 298.705,779 | 1401 | 421.684,166 298.714,082 | 18.834 | 1401 | 421.684,166 298.714,082 | 1402 | 421.679,319 298.716,462 | 5.4 |
| 1402 | 421.679,319 298.716,462 | 1403 | 421.679,153 298.716,539 | 0.183 | 1403 | 421.679,153 298.716,539 | 1404 | 421.665,814 298.722,768 | 14.722 | 1404 | 421.665,814 298.722,768 | 1405 | 421.658,055 298.726,391 | 8.563 |
| 1405 | 421.658,055 298.726,391 | 1406 | 421.650,715 298.729,762 | 8.077 | 1406 | 421.650,715 298.729,762 | 1407 | 421.638,342 298.735,388 | 13.592 | 1407 | 421.638,342 298.735,388 | 1408 | 421.611,207 298.747,146 | 29.573 |
| 1408 | 421.611,207 298.747,146 | 1409 | 421.603,734 298.750,403 | 8.152 | 1409 | 421.603,734 298.750,403 | 1410 | 421.591,843 298.756,076 | 13.175 | 1410 | 421.591,843 298.756,076 | 1411 | 421.584,657 298.759,537 | 7.976 |
| 1411 | 421.584,657 298.759,537 | 1412 | 421.565,806 298.769,518 | 21.33 | 1412 | 421.565,806 298.769,518 | 1413 | 421.563,135 298.770,932 | 3.022 | 1413 | 421.563,135 298.770,932 | 1414 | 421.549,916 298.776,887 | 14.498 |
| 1414 | 421.549,916 298.776,887 | 1415 | 421.539,114 298.781,753 | 11.847 | 1415 | 421.539,114 298.781,753 | 1416 | 421.531,533 298.785,413 | 8.418 | 1416 | 421.531,533 298.785,413 | 1417 | 421.527,545 298.787,338 | 4.428 |
| 1417 | 421.527,545 298.787,338 | 1418 | 421.517,24 298.792,31 | 11.442 | 1418 | 421.517,24 298.792,31 | 1419 | 421.506,563 298.797,129 | 11.714 | 1419 | 421.506,563 298.797,129 | 1420 | 421.495,926 298.801,901 | 11.658 |
| 1420 | 421.495,926 298.801,901 | 1421 | 421.480,9 298.807,896 | 16.178 | 1421 | 421.480,9 298.807,896 | 1422 | 421.475,308 298.810,128 | 6.021 | 1422 | 421.475,308 298.810,128 | 1423 | 421.473,327 298.810,918 | 2.133 |
| 1423 | 421.473,327 298.810,918 | 1424 | 421.470,546 298.812,076 | 3.012 | 1424 | 421.470,546 298.812,076 | 1425 | 421.458,026 298.817,291 | 13.563 | 1425 | 421.458,026 298.817,291 | 1426 | 421.449,147 298.820,989 | 9.618 |
| 1426 | 421.449,147 298.820,989 | 1427 | 421.446,551 298.822,02 | 2.793 | 1427 | 421.446,551 298.822,02 | 1428 | 421.440,273 298.824,514 | 6.755 | 1428 | 421.440,273 298.824,514 | 1429 | 421.430,365 298.828,45 | 10.661 |
| 1429 | 421.430,365 298.828,45 | 1430 | 421.425,902 298.830,223 | 4.802 | 1430 | 421.425,902 298.830,223 | 1431 | 421.419,508 298.832,956 | 6.954 | 1431 | 421.419,508 298.832,956 | 1432 | 421.407,329 298.838,16 | 13.244 |
| 1432 | 421.407,329 298.838,16 | 1433 | 421.400,649 298.841,015 | 7.265 | 1433 | 421.400,649 298.841,015 | 1434 | 421.396,049 298.843,042 | 5.027 | 1434 | 421.396,049 298.843,042 | 1435 | 421.386,008 298.847,465 | 10.972 |
| 1435 | 421.386,008 298.847,465 | 1436 | 421.377,988 298.850,999 | 8.764 | 1436 | 421.377,988 298.850,999 | 1437 | 421.375,14 298.852,255 | 3.113 | 1437 | 421.375,14 298.852,255 | 1438 | 421.366,136 298.856,227 | 9.841 |
| 1438 | 421.366,136 298.856,227 | 1439 | 421.357,094 298.860,215 | 9.882 | 1439 | 421.357,094 298.860,215 | 1440 | 421.355,342 298.860,988 | 1.915 | 1440 | 421.355,342 298.860,988 | 1441 | 421.347,903 298.864,375 | 8.174 |
| 1441 | 421.347,903 298.864,375 | 1442 | 421.339,584 298.868,162 | 9.14 | 1442 | 421.339,584 298.868,162 | 1443 | 421.329,994 298.872,431 | 10.497 | 1443 | 421.329,994 298.872,431 | 1444 | 421.321,658 298.875,842 | 9.007 |
| 1444 | 421.321,658 298.875,842 | 1445 | 421.312,432 298.879,617 | 9.968 | 1445 | 421.312,432 298.879,617 | 1446 | 421.308,609 298.881,181 | 4.131 | 1446 | 421.308,609 298.881,181 | 1447 | 421.298,103 298.885,998 | 11.558 |
| 1447 | 421.298,103 298.885,998 | 1448 | 421.282,796 298.892,984 | 16.826 | 1448 | 421.282,796 298.892,984 | 1449 | 421.267,885 298.899,702 | 16.354 | 1449 | 421.267,885 298.899,702 | 1450 | 421.254,787 298.905,614 | 14.37 |
| 1450 | 421.254,787 298.905,614 | 1451 | 421.239,219 298.912,569 | 17.051 | 1451 | 421.239,219 298.912,569 | 1452 | 421.235,496 298.914,169 | 4.052 | 1452 | 421.235,496 298.914,169 | 1453 | 421.225,359 298.918,33 | 10.958 |
| 1453 | 421.225,359 298.918,33 | 1454 | 421.208,002 298.925,649 | 18.837 | 1454 | 421.208,002 298.925,649 | 1455 | 421.189,376 298.933,523 | 20.222 | 1455 | 421.189,376 298.933,523 | 1456 | 421.164,729 298.944,222 | 26.869 |
| 1456 | 421.164,729 298.944,222 | 1457 | 421.155,662 298.948,252 | 9.922 | 1457 | 421.155,662 298.948,252 | 1458 | 421.142,711 298.953,949 | 14.149 | 1458 | 421.142,711 298.953,949 | 1459 | 421.134,024 298.957,955 | 9.566 |
| 1459 | 421.134,024 298.957,955 | 1460 | 421.114,203 298.966,245 | 21.485 | 1460 | 421.114,203 298.966,245 | 1461 | 421.095,207 298.974,537 | 20.727 | 1461 | 421.095,207 298.974,537 | 1462 | 421.066,645 298.987,039 | 31.178 |
| 1462 | 421.066,645 298.987,039 | 1463 | 421.056,924 298.990,942 | 10.475 | 1463 | 421.056,924 298.990,942 | 1464 | 421.047,569 298.995,165 | 10.264 | 1464 | 421.047,569 298.995,165 | 1465 | 421.029,48 299.002,913 | 19.679 |
| 1465 | 421.029,48 299.002,913 | 1466 | 421.009,58 299.011,218 | 21.563 | 1466 | 421.009,58 299.011,218 | 1467 | 421.005,453 299.013,355 | 4.647 | 1467 | 421.005,453 299.013,355 | 1468 | 420.986,235 299.021,533 | 20.886 |
| 1468 | 420.986,235 299.021,533 | 1469 | 420.975,964 299.026,378 | 11.356 | 1469 | 420.975,964 299.026,378 | 1470 | 420.971,478 299.028,107 | 4.808 | 1470 | 420.971,478 299.028,107 | 1471 | 420.967,021 299.029,85 | 4.786 |
| 1471 | 420.967,021 299.029,85 | 1472 | 420.962,346 299.031,956 | 5.127 | 1472 | 420.962,346 299.031,956 | 1473 | 420.946,95 299.038,316 | 16.658 | 1473 | 420.946,95 299.038,316 | 1474 | 420.932,066 299.044,746 | 16.214 |
| 1474 | 420.932,066 299.044,746 | 1475 | 420.911,293 299.053,602 | 22.582 | 1475 | 420.911,293 299.053,602 | 1476 | 420.890,188 299.062,905 | 23.064 | 1476 | 420.890,188 299.062,905 | 1477 | 420.878,809 299.067,632 | 12.322 |
| 1477 | 420.878,809 299.067,632 | 1478 | 420.874,627 299.069,046 | 4.415 | 1478 | 420.874,627 299.069,046 | 1479 | 420.869,625 299.070,734 | 5.279 | 1479 | 420.869,625 299.070,734 | 1480 | 420.868,704 299.071,293 | 1.077 |
| 1480 | 420.868,704 299.071,293 | 1481 | 420.865,02 299.073,181 | 4.14 | 1481 | 420.865,02 299.073,181 | 1482 | 420.860,334 299.075,375 | 5.174 | 1482 | 420.860,334 299.075,375 | 1483 | 420.859,369 299.075,618 | 0.995 |
| 1483 | 420.859,369 299.075,618 | 1484 | 420.855,624 299.077,209 | 4.069 | 1484 | 420.855,624 299.077,209 | 1485 | 420.843,326 299.082,57 | 13.416 | 1485 | 420.843,326 299.082,57 | 1486 | 420.836,894 299.085,848 | 7.219 |
| 1486 | 420.836,894 299.085,848 | 1487 | 420.821,556 299.092,384 | 16.673 | 1487 | 420.821,556 299.092,384 | 1488 | 420.808,053 299.098,844 | 14.969 | 1488 | 420.808,053 299.098,844 | 1489 | 420.789,376 299.104,181 | 19.425 |

| Punct început | X / Y | Punct sfârșit | X / Y | Lungime segment | Punct început | X / Y | Punct sfârșit | X / Y | Lungime segment | Punct început | X / Y | Punct sfârșit | X / Y | Lungime segment |
|---------------|----------------------------|---------------|----------------------------|-----------------|---------------|----------------------------|---------------|----------------------------|-----------------|---------------|----------------------------|---------------|----------------------------|-----------------|
| 148 9 | 420.789,376 299.104,181 | 149 0 | 420.789,091 299.104,272 | 0.299 | 149 0 | 420.789,091 299.104,272 | 149 1 | 420.782,812 299.106,253 | 6.584 | 149 1 | 420.782,812 299.106,253 | 149 2 | 420.778,255 299.107,291 | 4.674 |
| 149 2 | 420.778,255 299.107,291 | 149 3 | 420.747,699 299.112,529 | 31.00 2 | 149 3 | 420.747,699 299.112,529 | 149 4 | 420.737,064 299.114,659 | 10.84 6 | 149 4 | 420.737,064 299.114,659 | 149 5 | 420.726,547 299.115,803 | 10.57 9 |
| 149 5 | 420.726,547 299.115,803 | 149 6 | 420.708,319 299.118,825 | 18.47 7 | 149 6 | 420.708,319 299.118,825 | 149 7 | 420.695,224 299.120,632 | 13.21 9 | 149 7 | 420.695,224 299.120,632 | 149 8 | 420.672,784 299.123,646 | 22.64 2 |
| 149 8 | 420.672,784 299.123,646 | 149 9 | 420.653,745 299.126,065 | 19.19 2 | 149 9 | 420.653,745 299.126,065 | 150 0 | 420.639,746 299.128,007 | 14.13 3 | 150 0 | 420.639,746 299.128,007 | 150 1 | 420.625,581 299.130,0 | 14.30 5 |
| 150 1 | 420.625,581 299.130,0 | 150 2 | 420.605,87 299.135,442 | 20.44 8 | 150 2 | 420.605,87 299.135,442 | 150 3 | 420.594,28 299.139,148 | 12.16 8 | 150 3 | 420.594,28 299.139,148 | 150 4 | 420.583,861 299.143,9 | 11.45 2 |
| 150 4 | 420.583,861 299.143,9 | 150 5 | 420.561,226 299.153,668 | 24.65 3 | 150 5 | 420.561,226 299.153,668 | 150 6 | 420.548,779 299.158,883 | 13.49 5 | 150 6 | 420.548,779 299.158,883 | 150 7 | 420.540,706 299.162,426 | 8.816 |
| 150 7 | 420.540,706 299.162,426 | 150 8 | 420.528,456 299.168,072 | 13.48 9 | 150 8 | 420.528,456 299.168,072 | 150 9 | 420.527,236 299.168,251 | 1.233 | 150 9 | 420.527,236 299.168,251 | 151 0 | 420.511,091 299.174,509 | 17.31 5 |
| 151 0 | 420.511,091 299.174,509 | 151 1 | 420.501,918 299.177,535 | 9.659 | 151 1 | 420.501,918 299.177,535 | 151 2 | 420.500,046 299.177,409 | 1.876 | 151 2 | 420.500,046 299.177,409 | 151 3 | 420.483,835 299.185,115 | 17.94 9 |
| 151 3 | 420.483,835 299.185,115 | 151 4 | 420.479,359 299.187,124 | 4.906 | 151 4 | 420.479,359 299.187,124 | 151 5 | 420.467,805 299.192,875 | 12.90 6 | 151 5 | 420.467,805 299.192,875 | 151 6 | 420.463,994 299.194,743 | 4.244 |
| 151 6 | 420.463,994 299.194,743 | 151 7 | 420.442,165 299.204,586 | 23.94 6 | 151 7 | 420.442,165 299.204,586 | 151 8 | 420.425,088 299.212,102 | 18.65 8 | 151 8 | 420.425,088 299.212,102 | 151 9 | 420.425,154 299.212,34 | 0.247 |
| 151 9 | 420.425,154 299.212,34 | 152 0 | 420.420,911 299.213,81 | 4.49 | 152 0 | 420.420,911 299.213,81 | 152 1 | 420.404,166 299.220,837 | 18.16 | 152 1 | 420.404,166 299.220,837 | 152 2 | 420.399,516 299.222,355 | 4.892 |
| 152 2 | 420.399,516 299.222,355 | 152 3 | 420.384,727 299.227,996 | 15.82 8 | 152 3 | 420.384,727 299.227,996 | 152 4 | 420.381,75 299.228,872 | 3.103 | 152 4 | 420.381,75 299.228,872 | 152 5 | 420.377,535 299.230,36 | 4.47 |
| 152 5 | 420.377,535 299.230,36 | 152 6 | 420.371,52 299.232,36 | 6.339 | 152 6 | 420.371,52 299.232,36 | 152 7 | 420.368,266 299.233,518 | 3.454 | 152 7 | 420.368,266 299.233,518 | 152 8 | 420.366,943 299.234,075 | 1.435 |
| 152 8 | 420.366,943 299.234,075 | 152 9 | 420.361,242 299.235,534 | 5.885 | 152 9 | 420.361,242 299.235,534 | 153 0 | 420.359,768 299.236,059 | 1.565 | 153 0 | 420.359,768 299.236,059 | 153 1 | 420.358,884 299.236,599 | 1.036 |
| 153 1 | 420.358,884 299.236,599 | 153 2 | 420.331,866 299.243,016 | 27.77 | 153 2 | 420.331,866 299.243,016 | 153 3 | 420.324,786 299.243,656 | 7.109 | 153 3 | 420.324,786 299.243,656 | 153 4 | 420.268,167 299.244,238 | 56.62 2 |
| 153 4 | 420.268,167 299.244,238 | 153 5 | 420.252,605 299.243,936 | 15.56 5 | 153 5 | 420.252,605 299.243,936 | 153 6 | 420.248,04 299.241,934 | 4.985 | 153 6 | 420.248,04 299.241,934 | 153 7 | 420.219,665 299.234,575 | 29.31 4 |
| 153 7 | 420.219,665 299.234,575 | 153 8 | 420.201,835 299.229,489 | 18.54 1 | 153 8 | 420.201,835 299.229,489 | 153 9 | 420.194,964 299.227,837 | 7.067 | 153 9 | 420.194,964 299.227,837 | 154 0 | 420.193,322 299.227,588 | 1.661 |
| 154 0 | 420.193,322 299.227,588 | 154 1 | 420.193,025 299.227,561 | 0.298 | 154 1 | 420.193,025 299.227,561 | 154 2 | 420.192,568 299.228,319 | 0.885 | 154 2 | 420.192,568 299.228,319 | 154 3 | 420.178,58 299.225,653 | 14.24 |
| 154 3 | 420.178,58 299.225,653 | 154 4 | 420.163,843 299.222,856 | 15.0 | 154 4 | 420.163,843 299.222,856 | 154 5 | 420.163,694 299.219,462 | 3.397 | 154 5 | 420.163,694 299.219,462 | 154 6 | 420.149,892 299.217,3 | 13.97 |
| 154 6 | 420.149,892 299.217,3 | 154 7 | 420.111,694 299.211,067 | 38.70 3 | 154 7 | 420.111,694 299.211,067 | 154 8 | 420.088,82 299.210,277 | 22.88 8 | 154 8 | 420.088,82 299.210,277 | 154 9 | 420.083,907 299.210,302 | 4.913 |
| 154 9 | 420.083,907 299.210,302 | 155 0 | 420.083,656 299.210,307 | 0.251 | 155 0 | 420.083,656 299.210,307 | 155 1 | 420.077,575 299.210,43 | 6.082 | 155 1 | 420.077,575 299.210,43 | 155 2 | 420.072,697 299.211,595 | 5.015 |
| 155 2 | 420.072,697 299.211,595 | 155 3 | 420.072,505 299.211,325 | 0.331 | 155 3 | 420.072,505 299.211,325 | 155 4 | 420.061,096 299.213,341 | 11.58 6 | 155 4 | 420.061,096 299.213,341 | 155 5 | 420.041,639 299.216,211 | 19.66 8 |
| 155 5 | 420.041,639 299.216,211 | 155 6 | 420.021,087 299.217,197 | 20.57 6 | 155 6 | 420.021,087 299.217,197 | 155 7 | 420.009,53 299.216,705 | 11.56 7 | 155 7 | 420.009,53 299.216,705 | 155 8 | 420.006,406 299.228,215 | 11.92 6 |
| 155 8 | 420.006,406 299.228,215 | 155 9 | 420.002,629 299.228,159 | 3.777 | 155 9 | 420.002,629 299.228,159 | 156 0 | 419.995,844 299.228,081 | 6.785 | 156 0 | 419.995,844 299.228,081 | 156 1 | 419.983,776 299.227,995 | 12.06 8 |
| 156 1 | 419.983,776 299.227,995 | 156 2 | 419.984,441 299.221,284 | 6.744 | 156 2 | 419.984,441 299.221,284 | 156 3 | 419.972,149 299.220,55 | 12.31 4 | 156 3 | 419.972,149 299.220,55 | 156 4 | 419.953,797 299.219,93 | 18.36 2 |
| 156 4 | 419.953,797 299.219,93 | 156 5 | 419.932,345 299.219,014 | 21.47 2 | 156 5 | 419.932,345 299.219,014 | 156 6 | 419.906,56 299.220,033 | 25.80 5 | 156 6 | 419.906,56 299.220,033 | 156 7 | 419.886,995 299.220,806 | 19.58 |
| 156 7 | 419.886,995 299.220,806 | 156 8 | 419.881,075 299.221,18 | 5.932 | 156 8 | 419.881,075 299.221,18 | 156 9 | 419.854,895 299.222,561 | 26.21 6 | 156 9 | 419.854,895 299.222,561 | 157 0 | 419.846,147 299.222,772 | 8.751 |
| 157 0 | 419.846,147 299.222,772 | 157 1 | 419.844,68 299.222,926 | 1.475 | 157 1 | 419.844,68 299.222,926 | 157 2 | 419.833,952 299.224,051 | 10.78 7 | 157 2 | 419.833,952 299.224,051 | 157 3 | 419.833,238 299.224,166 | 0.723 |
| 157 3 | 419.833,238 299.224,166 | 157 4 | 419.823,481 299.225,741 | 9.883 | 157 4 | 419.823,481 299.225,741 | 157 5 | 419.814,134 299.226,408 | 9.371 | 157 5 | 419.814,134 299.226,408 | 157 6 | 419.805,641 299.227,183 | 8.528 |
| 157 6 | 419.805,641 299.227,183 | 157 7 | 419.800,221 299.227,724 | 5.447 | 157 7 | 419.800,221 299.227,724 | 157 8 | 419.775,56 299.230,745 | 24.84 5 | 157 8 | 419.775,56 299.230,745 | 157 9 | 419.738,829 299.234,528 | 36.92 5 |
| 157 9 | 419.738,829 299.234,528 | 158 0 | 419.665,481 299.242,561 | 73.78 7 | 158 0 | 419.665,481 299.242,561 | 158 1 | 419.627,044 299.247,066 | 38.7 | 158 1 | 419.627,044 299.247,066 | 158 2 | 419.580,475 299.254,036 | 47.08 8 |
| 158 2 | 419.580,475 299.254,036 | 158 3 | 419.562,032 299.258,511 | 18.97 8 | 158 3 | 419.562,032 299.258,511 | 158 4 | 419.535,056 299.268,517 | 28.77 2 | 158 4 | 419.535,056 299.268,517 | 158 5 | 419.526,137 299.272,915 | 9.944 |
| 158 5 | 419.526,137 299.272,915 | 158 6 | 419.523,954 299.274,446 | 2.666 | 158 6 | 419.523,954 299.274,446 | 158 7 | 419.519,433 299.277,743 | 5.596 | 158 7 | 419.519,433 299.277,743 | 158 8 | 419.512,77 299.282,54 | 8.21 |

| Punct început | X / Y | Punct sfârşit | X / Y | Lungime segmen t | Punct început | X / Y | Punct sfârşit | X / Y | Lungime segmen t | Punct început | X / Y | Punct sfârşit | X / Y | Lungime segmen t |
|------------------|----------------------------|------------------|----------------------------|------------------------|------------------|----------------------------|------------------|----------------------------|------------------------|------------------|----------------------------|------------------|----------------------------|------------------------|
| 158 8 | 419.512,77 299.282,54 | 158 9 | 419.505,188 299.287,744 | 9.196 | 158 9 | 419.505,188 299.287,744 | 159 0 | 419.492,552 299.295,774 | 14.97 2 | 159 0 | 419.492,552 299.295,774 | 159 1 | 419.487,937 299.299,493 | 5.927 |
| 159 1 | 419.487,937 299.299,493 | 159 2 | 419.477,287 299.311,723 | 16.21 7 | 159 2 | 419.477,287 299.311,723 | 159 3 | 419.466,448 299.325,417 | 17.46 5 | 159 3 | 419.466,448 299.325,417 | 159 4 | 419.433,838 299.366,203 | 52.22 |
| 159 4 | 419.433,838 299.366,203 | 159 5 | 419.425,334 299.376,442 | 13.31 | 159 5 | 419.425,334 299.376,442 | 159 6 | 419.411,459 299.393,459 | 21.95 7 | 159 6 | 419.411,459 299.393,459 | 159 7 | 419.404,178 299.402,92 | 11.93 8 |
| 159 7 | 419.404,178 299.402,92 | 159 8 | 419.396,587 299.413,838 | 13.29 8 | 159 8 | 419.396,587 299.413,838 | 159 9 | 419.387,2 299.425,954 | 15.32 7 | 159 9 | 419.387,2 299.425,954 | 160 0 | 419.379,243 299.435,953 | 12.77 9 |
| 160 0 | 419.379,243 299.435,953 | 160 1 | 419.371,257 299.444,713 | 11.85 4 | 160 1 | 419.371,257 299.444,713 | 160 2 | 419.366,312 299.451,949 | 8.764 | 160 2 | 419.366,312 299.451,949 | 160 3 | 419.352,083 299.470,073 | 23.04 2 |
| 160 3 | 419.352,083 299.470,073 | 160 4 | 419.351,805 299.470,03 | 0.281 | 160 4 | 419.351,805 299.470,03 | 160 5 | 419.351,005 299.471,304 | 1.504 | 160 5 | 419.351,005 299.471,304 | 160 6 | 419.323,627 299.504,679 | 43.16 8 |
| 160 6 | 419.323,627 299.504,679 | 160 7 | 419.300,652 299.533,238 | 36.65 3 | 160 7 | 419.300,652 299.533,238 | 160 8 | 419.288,278 299.548,576 | 19.70 7 | 160 8 | 419.288,278 299.548,576 | 160 9 | 419.278,94 299.560,25 | 14.94 9 |
| 160 9 | 419.278,94 299.560,25 | 161 0 | 419.277,05 299.562,63 | 3.039 | 161 0 | 419.277,05 299.562,63 | 161 1 | 419.274,19 299.566,18 | 4.559 | 161 1 | 419.274,19 299.566,18 | 161 2 | 419.273,04 299.567,47 | 1.728 |
| 161 2 | 419.273,04 299.567,47 | 161 3 | 419.261,08 299.584,04 | 20.43 5 | 161 3 | 419.261,08 299.584,04 | 161 4 | 419.253,759 299.598,213 | 15.95 2 | 161 4 | 419.253,759 299.598,213 | 161 5 | 419.252,047 299.600,397 | 2.775 |
| 161 5 | 419.252,047 299.600,397 | 161 6 | 419.244,813 299.614,584 | 15.92 5 | 161 6 | 419.244,813 299.614,584 | 161 7 | 419.242,685 299.618,796 | 4.719 | 161 7 | 419.242,685 299.618,796 | 161 8 | 419.229,557 299.643,992 | 28.41 1 |
| 161 8 | 419.229,557 299.643,992 | 161 9 | 419.209,761 299.682,028 | 42.87 9 | 161 9 | 419.209,761 299.682,028 | 162 0 | 419.209,722 299.687,775 | 5.747 | 162 0 | 419.209,722 299.687,775 | 162 1 | 419.204,604 299.698,725 | 12.08 7 |
| 162 1 | 419.204,604 299.698,725 | 162 2 | 419.196,781 299.712,663 | 15.98 3 | 162 2 | 419.196,781 299.712,663 | 162 3 | 419.180,08 299.744,93 | 36.33 3 | 162 3 | 419.180,08 299.744,93 | 162 4 | 419.179,649 299.745,761 | 0.936 |
| 162 4 | 419.179,649 299.745,761 | 162 5 | 419.162,999 299.777,735 | 36.04 9 | 162 5 | 419.162,999 299.777,735 | 162 6 | 419.155,055 299.792,786 | 17.01 9 | 162 6 | 419.155,055 299.792,786 | 162 7 | 419.150,465 299.801,482 | 9.833 |
| 162 7 | 419.150,465 299.801,482 | 162 8 | 419.140,793 299.820,332 | 21.18 7 | 162 8 | 419.140,793 299.820,332 | 162 9 | 419.130,495 299.840,608 | 22.74 1 | 162 9 | 419.130,495 299.840,608 | 163 0 | 419.127,457 299.846,776 | 6.876 |
| 163 0 | 419.127,457 299.846,776 | 163 1 | 419.122,77 299.855,781 | 10.15 2 | 163 1 | 419.122,77 299.855,781 | 163 2 | 419.112,99 299.874,866 | 21.44 5 | 163 2 | 419.112,99 299.874,866 | 163 3 | 419.095,58 299.908,933 | 38.25 8 |
| 163 3 | 419.095,58 299.908,933 | 163 4 | 419.092,157 299.915,963 | 7.819 | 163 4 | 419.092,157 299.915,963 | 163 5 | 419.090,797 299.918,724 | 3.078 | 163 5 | 419.090,797 299.918,724 | 163 6 | 419.090,065 299.920,304 | 1.741 |
| 163 6 | 419.090,065 299.920,304 | 163 7 | 419.084,746 299.931,244 | 12.16 5 | 163 7 | 419.084,746 299.931,244 | 163 8 | 419.073,131 299.954,087 | 25.62 6 | 163 8 | 419.073,131 299.954,087 | 163 9 | 419.065,721 299.968,854 | 16.52 2 |
| 163 9 | 419.065,721 299.968,854 | 164 0 | 419.046,498 300.005,93 | 41.76 3 | 164 0 | 419.046,498 300.005,93 | 164 1 | 419.048,303 300.015,642 | 9.878 | 164 1 | 419.048,303 300.015,642 | 164 2 | 419.036,496 300.039,513 | 26.63 1 |
| 164 2 | 419.036,496 300.039,513 | 164 3 | 419.025,777 300.061,184 | 24.17 7 | 164 3 | 419.025,777 300.061,184 | 164 4 | 419.022,82 300.067,161 | 6.668 | 164 4 | 419.022,82 300.067,161 | 164 5 | 419.021,256 300.069,606 | 2.902 |
| 164 5 | 419.021,256 300.069,606 | 164 6 | 419.016,886 300.076,438 | 8.11 | 164 6 | 419.016,886 300.076,438 | 164 7 | 419.013,183 300.084,4 | 8.781 | 164 7 | 419.013,183 300.084,4 | 164 8 | 418.998,97 300.110,654 | 29.85 4 |
| 164 8 | 418.998,97 300.110,654 | 164 9 | 418.996,591 300.115,386 | 5.296 | 164 9 | 418.996,591 300.115,386 | 165 0 | 418.989,308 300.128,798 | 15.26 2 | 165 0 | 418.989,308 300.128,798 | 165 1 | 418.987,504 300.124,346 | 4.804 |
| 165 1 | 418.987,504 300.124,346 | 165 2 | 418.985,14 300.129,163 | 5.366 | 165 2 | 418.985,14 300.129,163 | 165 3 | 418.974,523 300.150,79 | 24.09 2 | 165 3 | 418.974,523 300.150,79 | 165 4 | 418.961,646 300.175,626 | 27.97 6 |
| 165 4 | 418.961,646 300.175,626 | 165 5 | 418.949,996 300.198,972 | 26.09 1 | 165 5 | 418.949,996 300.198,972 | 165 6 | 418.938,144 300.222,606 | 26.43 9 | 165 6 | 418.938,144 300.222,606 | 165 7 | 418.925,53 300.247,961 | 28.31 9 |
| 165 7 | 418.925,53 300.247,961 | 165 8 | 418.915,077 300.269,592 | 24.02 4 | 165 8 | 418.915,077 300.269,592 | 165 9 | 418.902,795 300.293,497 | 26.87 6 | 165 9 | 418.902,795 300.293,497 | 166 0 | 418.890,618 300.316,69 | 26.19 5 |
| 166 0 | 418.890,618 300.316,69 | 166 1 | 418.879,853 300.338,89 | 24.67 2 | 166 1 | 418.879,853 300.338,89 | 166 2 | 418.874,705 300.349,062 | 11.40 1 | 166 2 | 418.874,705 300.349,062 | 166 3 | 418.872,899 300.352,631 | 4.0 |
| 166 3 | 418.872,899 300.352,631 | 166 4 | 418.871,423 300.355,547 | 3.268 | 166 4 | 418.871,423 300.355,547 | 166 5 | 418.867,466 300.363,367 | 8.764 | 166 5 | 418.867,466 300.363,367 | 166 6 | 418.855,008 300.387,986 | 27.59 2 |
| 166 6 | 418.855,008 300.387,986 | 166 7 | 418.842,664 300.410,777 | 25.91 9 | 166 7 | 418.842,664 300.410,777 | 166 8 | 418.830,231 300.434,517 | 26.79 9 | 166 8 | 418.830,231 300.434,517 | 166 9 | 418.818,874 300.457,197 | 25.36 5 |
| 166 9 | 418.818,874 300.457,197 | 167 0 | 418.807,285 300.479,717 | 25.32 7 | 167 0 | 418.807,285 300.479,717 | 167 1 | 418.793,969 300.504,931 | 28.51 4 | 167 1 | 418.793,969 300.504,931 | 167 2 | 418.781,079 300.529,108 | 27.39 9 |
| 167 2 | 418.781,079 300.529,108 | 167 3 | 418.769,644 300.551,236 | 24.90 8 | 167 3 | 418.769,644 300.551,236 | 167 4 | 418.757,415 300.575,399 | 27.08 1 | 167 4 | 418.757,415 300.575,399 | 167 5 | 418.745,858 300.596,921 | 24.42 9 |
| 167 5 | 418.745,858 300.596,921 | 167 6 | 418.734,259 300.619,605 | 25.47 7 | 167 6 | 418.734,259 300.619,605 | 167 7 | 418.722,634 300.642,185 | 25.39 7 | 167 7 | 418.722,634 300.642,185 | 167 8 | 418.711,238 300.666,258 | 26.63 4 |
| 167 8 | 418.711,238 300.666,258 | 167 9 | 418.698,403 300.690,154 | 27.12 5 | 167 9 | 418.698,403 300.690,154 | 168 0 | 418.687,258 300.712,279 | 24.77 4 | 168 0 | 418.687,258 300.712,279 | 168 1 | 418.675,089 300.735,422 | 26.14 7 |
| 168 1 | 418.675,089 300.735,422 | 168 2 | 418.663,217 300.759,411 | 26.76 6 | 168 2 | 418.663,217 300.759,411 | 168 3 | 418.650,632 300.783,811 | 27.45 4 | 168 3 | 418.650,632 300.783,811 | 168 4 | 418.638,648 300.806,898 | 26.01 2 |
| 168 4 | 418.638,648 300.806,898 | 168 5 | 418.626,794 300.830,546 | 26.45 3 | 168 5 | 418.626,794 300.830,546 | 168 6 | 418.615,095 300.853,713 | 25.95 3 | 168 6 | 418.615,095 300.853,713 | 168 7 | 418.603,172 300.876,46 | 25.68 2 |

| Punct început | X / Y | Punct sfârşit | X / Y | Lungime segment | Punct început | X / Y | Punct sfârşit | X / Y | Lungime segment | Punct început | X / Y | Punct sfârşit | X / Y | Lungime segment |
|---------------|----------------------------|---------------|----------------------------|-----------------|---------------|----------------------------|---------------|----------------------------|-----------------|---------------|----------------------------|---------------|----------------------------|-----------------|
| 1687 | 418.603,172 300.876,46 | 1688 | 418.592,118 300.899,044 | 25.144 | 1688 | 418.592,118 300.899,044 | 1689 | 418.580,501 300.921,851 | 25.595 | 1689 | 418.580,501 300.921,851 | 1690 | 418.568,868 300.944,492 | 25.455 |
| 1690 | 418.568,868 300.944,492 | 1691 | 418.558,54 300.965,848 | 23.722 | 1691 | 418.558,54 300.965,848 | 1692 | 418.546,306 300.990,69 | 27.691 | 1692 | 418.546,306 300.990,69 | 1693 | 418.545,765 300.991,789 | 1.225 |
| 1693 | 418.545,765 300.991,789 | 1694 | 418.534,876 301.014,82 | 25.475 | 1694 | 418.534,876 301.014,82 | 1695 | 418.527,015 301.030,032 | 17.123 | 1695 | 418.527,015 301.030,032 | 1696 | 418.525,194 301.033,558 | 3.968 |
| 1696 | 418.525,194 301.033,558 | 1697 | 418.523,834 301.036,19 | 2.963 | 1697 | 418.523,834 301.036,19 | 1698 | 418.513,567 301.057,645 | 23.785 | 1698 | 418.513,567 301.057,645 | 1699 | 418.502,952 301.079,741 | 24.513 |
| 1699 | 418.502,952 301.079,741 | 1700 | 418.493,0 301.100,778 | 23.272 | 1700 | 418.493,0 301.100,778 | 1701 | 418.482,097 301.124,078 | 25.725 | 1701 | 418.482,097 301.124,078 | 1702 | 418.471,588 301.145,797 | 24.128 |
| 1702 | 418.471,588 301.145,797 | 1703 | 418.465,225 301.157,13 | 12.997 | 1703 | 418.465,225 301.157,13 | 1704 | 418.454,87 301.173,395 | 19.282 | 1704 | 418.454,87 301.173,395 | 1705 | 418.444,041 301.188,453 | 18.548 |
| 1705 | 418.444,041 301.188,453 | 1706 | 418.432,43 301.203,294 | 18.843 | 1706 | 418.432,43 301.203,294 | 1707 | 418.418,379 301.220,181 | 21.968 | 1707 | 418.418,379 301.220,181 | 1708 | 418.404,364 301.236,554 | 21.552 |
| 1708 | 418.404,364 301.236,554 | 1709 | 418.387,289 301.255,576 | 25.562 | 1709 | 418.387,289 301.255,576 | 1710 | 418.386,602 301.256,342 | 1.029 | 1710 | 418.386,602 301.256,342 | 1711 | 418.378,298 301.266,171 | 12.867 |
| 1711 | 418.378,298 301.266,171 | 1712 | 418.374,102 301.271,138 | 6.502 | 1712 | 418.374,102 301.271,138 | 1713 | 418.370,914 301.274,912 | 4.94 | 1713 | 418.370,914 301.274,912 | 1714 | 418.354,598 301.294,702 | 25.649 |
| 1714 | 418.354,598 301.294,702 | 1715 | 418.338,834 301.313,017 | 24.165 | 1715 | 418.338,834 301.313,017 | 1716 | 418.321,318 301.333,75 | 27.142 | 1716 | 418.321,318 301.333,75 | 1717 | 418.305,478 301.353,797 | 25.55 |
| 1717 | 418.305,478 301.353,797 | 1718 | 418.288,013 301.374,751 | 27.278 | 1718 | 418.288,013 301.374,751 | 1719 | 418.271,089 301.395,538 | 26.805 | 1719 | 418.271,089 301.395,538 | 1720 | 418.254,965 301.414,544 | 24.924 |
| 1720 | 418.254,965 301.414,544 | 1721 | 418.240,196 301.432,636 | 23.355 | 1721 | 418.240,196 301.432,636 | 1722 | 418.223,496 301.452,661 | 26.075 | 1722 | 418.223,496 301.452,661 | 1723 | 418.206,872 301.472,814 | 26.125 |
| 1723 | 418.206,872 301.472,814 | 1724 | 418.188,911 301.494,569 | 28.211 | 1724 | 418.188,911 301.494,569 | 1725 | 418.172,637 301.514,327 | 25.597 | 1725 | 418.172,637 301.514,327 | 1726 | 418.157,436 301.532,41 | 23.623 |
| 1726 | 418.157,436 301.532,41 | 1727 | 418.142,649 301.550,255 | 23.175 | 1727 | 418.142,649 301.550,255 | 1728 | 418.127,99 301.567,928 | 22.961 | 1728 | 418.127,99 301.567,928 | 1729 | 418.112,483 301.586,891 | 24.496 |
| 1729 | 418.112,483 301.586,891 | 1730 | 418.094,547 301.606,799 | 26.796 | 1730 | 418.094,547 301.606,799 | 1731 | 418.079,219 301.625,243 | 23.982 | 1731 | 418.079,219 301.625,243 | 1732 | 418.066,126 301.641,824 | 21.127 |
| 1732 | 418.066,126 301.641,824 | 1733 | 418.053,812 301.656,433 | 19.106 | 1733 | 418.053,812 301.656,433 | 1734 | 418.040,792 301.672,599 | 20.757 | 1734 | 418.040,792 301.672,599 | 1735 | 418.025,82 301.691,518 | 24.127 |
| 1735 | 418.025,82 301.691,518 | 1736 | 418.010,195 301.711,158 | 25.097 | 1736 | 418.010,195 301.711,158 | 1737 | 417.994,108 301.729,688 | 24.539 | 1737 | 417.994,108 301.729,688 | 1738 | 417.978,761 301.748,514 | 24.289 |
| 1738 | 417.978,761 301.748,514 | 1739 | 417.963,388 301.767,277 | 24.257 | 1739 | 417.963,388 301.767,277 | 1740 | 417.948,17 301.787,761 | 25.518 | 1740 | 417.948,17 301.787,761 | 1741 | 417.932,916 301.806,379 | 24.069 |
| 1741 | 417.932,916 301.806,379 | 1742 | 417.916,937 301.826,228 | 25.482 | 1742 | 417.916,937 301.826,228 | 1743 | 417.901,716 301.845,211 | 24.332 | 1743 | 417.901,716 301.845,211 | 1744 | 417.887,427 301.862,935 | 22.767 |
| 1744 | 417.887,427 301.862,935 | 1745 | 417.872,677 301.881,557 | 23.756 | 1745 | 417.872,677 301.881,557 | 1746 | 417.866,625 301.889,16 | 9.718 | 1746 | 417.866,625 301.889,16 | 1747 | 417.856,503 301.901,876 | 16.253 |
| 1747 | 417.856,503 301.901,876 | 1748 | 417.841,141 301.919,974 | 23.739 | 1748 | 417.841,141 301.919,974 | 1749 | 417.823,786 301.938,001 | 25.023 | 1749 | 417.823,786 301.938,001 | 1750 | 417.805,655 301.955,159 | 24.963 |
| 1750 | 417.805,655 301.955,159 | 1751 | 417.787,591 301.970,839 | 23.92 | 1751 | 417.787,591 301.970,839 | 1752 | 417.769,195 301.985,393 | 23.457 | 1752 | 417.769,195 301.985,393 | 1753 | 417.750,154 301.999,838 | 23.9 |
| 1753 | 417.750,154 301.999,838 | 1754 | 417.730,91 302.014,74 | 24.339 | 1754 | 417.730,91 302.014,74 | 1755 | 417.711,418 302.030,068 | 24.797 | 1755 | 417.711,418 302.030,068 | 1756 | 417.692,747 302.044,632 | 23.679 |
| 1756 | 417.692,747 302.044,632 | 1757 | 417.672,881 302.060,292 | 25.296 | 1757 | 417.672,881 302.060,292 | 1758 | 417.653,553 302.075,656 | 24.691 | 1758 | 417.653,553 302.075,656 | 1759 | 417.634,392 302.090,366 | 24.156 |
| 1759 | 417.634,392 302.090,366 | 1760 | 417.614,247 302.104,548 | 24.636 | 1760 | 417.614,247 302.104,548 | 1761 | 417.601,472 302.115,351 | 16.73 | 1761 | 417.601,472 302.115,351 | 1762 | 417.595,669 302.098,814 | 17.526 |
| 1762 | 417.595,669 302.098,814 | 1763 | 417.604,386 302.092,009 | 11.059 | 1763 | 417.604,386 302.092,009 | 1764 | 417.622,909 302.075,709 | 24.674 | 1764 | 417.622,909 302.075,709 | 1765 | 417.641,83 302.060,685 | 24.16 |
| 1765 | 417.641,83 302.060,685 | 1766 | 417.661,407 302.045,665 | 24.675 | 1766 | 417.661,407 302.045,665 | 1767 | 417.681,083 302.029,812 | 25.268 | 1767 | 417.681,083 302.029,812 | 1768 | 417.699,631 302.015,153 | 23.641 |
| 1768 | 417.699,631 302.015,153 | 1769 | 417.718,932 301.999,671 | 24.743 | 1769 | 417.718,932 301.999,671 | 1770 | 417.737,625 301.984,135 | 24.306 | 1770 | 417.737,625 301.984,135 | 1771 | 417.756,072 301.969,011 | 23.854 |
| 1771 | 417.756,072 301.969,011 | 1772 | 417.773,897 301.954,082 | 23.251 | 1772 | 417.773,897 301.954,082 | 1773 | 417.791,216 301.938,826 | 23.08 | 1773 | 417.791,216 301.938,826 | 1774 | 417.808,565 301.922,226 | 24.011 |
| 1774 | 417.808,565 301.922,226 | 1775 | 417.825,191 301.904,878 | 24.029 | 1775 | 417.825,191 301.904,878 | 1776 | 417.840,107 301.887,647 | 22.79 | 1776 | 417.840,107 301.887,647 | 1777 | 417.856,341 301.868,116 | 25.397 |
| 1777 | 417.856,341 301.868,116 | 1778 | 417.871,619 301.849,93 | 23.752 | 1778 | 417.871,619 301.849,93 | 1779 | 417.886,344 301.832,558 | 22.773 | 1779 | 417.886,344 301.832,558 | 1780 | 417.901,994 301.813,935 | 24.326 |
| 1780 | 417.901,994 301.813,935 | 1781 | 417.918,333 301.794,418 | 25.453 | 1781 | 417.918,333 301.794,418 | 1782 | 417.933,771 301.776,002 | 24.031 | 1782 | 417.933,771 301.776,002 | 1783 | 417.949,865 301.756,249 | 25.479 |
| 1783 | 417.949,865 301.756,249 | 1784 | 417.965,18 301.737,398 | 24.288 | 1784 | 417.965,18 301.737,398 | 1785 | 417.980,51 301.718,514 | 24.323 | 1785 | 417.980,51 301.718,514 | 1786 | 417.996,268 301.699,723 | 24.524 |

| Punct început | X / Y | Punct sfârșit | X / Y | Lungime segment | Punct început | X / Y | Punct sfârșit | X / Y | Lungime segment | Punct început | X / Y | Punct sfârșit | X / Y | Lungime segment |
|---------------|----------------------------|---------------|----------------------------|-----------------|---------------|----------------------------|---------------|----------------------------|-----------------|---------------|----------------------------|---------------|----------------------------|-----------------|
| 1786 | 417.996,268 301.699,723 | 1787 | 418.012,119 301.680,329 | 25.048 | 1787 | 418.012,119 301.680,329 | 1788 | 418.027,296 301.661,602 | 24.105 | 1788 | 418.027,296 301.661,602 | 1789 | 418.040,323 301.645,41 | 20.782 |
| 1789 | 418.040,323 301.645,41 | 1790 | 418.052,377 301.630,598 | 19.097 | 1790 | 418.052,377 301.630,598 | 1791 | 418.065,477 301.614,007 | 21.139 | 1791 | 418.065,477 301.614,007 | 1792 | 418.080,998 301.595,644 | 24.044 |
| 1792 | 418.080,998 301.595,644 | 1793 | 418.097,865 301.574,894 | 26.741 | 1793 | 418.097,865 301.574,894 | 1794 | 418.113,161 301.555,812 | 24.456 | 1794 | 418.113,161 301.555,812 | 1795 | 418.127,739 301.538,048 | 22.98 |
| 1795 | 418.127,739 301.538,048 | 1796 | 418.142,248 301.519,974 | 23.177 | 1796 | 418.142,248 301.519,974 | 1797 | 418.157,138 301.501,623 | 23.632 | 1797 | 418.157,138 301.501,623 | 1798 | 418.173,482 301.481,923 | 25.597 |
| 1798 | 418.173,482 301.481,923 | 1799 | 418.191,441 301.460,185 | 28.197 | 1799 | 418.191,441 301.460,185 | 1800 | 418.207,733 301.439,76 | 26.127 | 1800 | 418.207,733 301.439,76 | 1801 | 418.224,22 301.419,567 | 26.069 |
| 1801 | 418.224,22 301.419,567 | 1802 | 418.238,759 301.401,283 | 23.36 | 1802 | 418.238,759 301.401,283 | 1803 | 418.254,466 301.381,919 | 24.933 | 1803 | 418.254,466 301.381,919 | 1804 | 418.271,519 301.361,241 | 26.803 |
| 1804 | 418.271,519 301.361,241 | 1805 | 418.288,803 301.340,114 | 27.296 | 1805 | 418.288,803 301.340,114 | 1806 | 418.305,082 301.320,431 | 25.543 | 1806 | 418.305,082 301.320,431 | 1807 | 418.322,053 301.299,228 | 27.158 |
| 1807 | 418.322,053 301.299,228 | 1808 | 418.337,082 301.280,343 | 24.135 | 1808 | 418.337,082 301.280,343 | 1809 | 418.352,627 301.260,03 | 25.579 | 1809 | 418.352,627 301.260,03 | 1810 | 418.365,84 301.239,385 | 24.511 |
| 1810 | 418.365,84 301.239,385 | 1811 | 418.382,058 301.218,211 | 26.671 | 1811 | 418.382,058 301.218,211 | 1812 | 418.395,709 301.201,461 | 21.608 | 1812 | 418.395,709 301.201,461 | 1813 | 418.410,931 301.185,806 | 21.835 |
| 1813 | 418.410,931 301.185,806 | 1814 | 418.421,257 301.171,532 | 17.617 | 1814 | 418.421,257 301.171,532 | 1815 | 418.429,181 301.159,617 | 14.309 | 1815 | 418.429,181 301.159,617 | 1816 | 418.432,015 301.155,133 | 5.305 |
| 1816 | 418.432,015 301.155,133 | 1817 | 418.439,963 301.141,703 | 15.606 | 1817 | 418.439,963 301.141,703 | 1818 | 418.445,988 301.131,502 | 11.847 | 1818 | 418.445,988 301.131,502 | 1819 | 418.456,819 301.111,069 | 23.126 |
| 1819 | 418.456,819 301.111,069 | 1820 | 418.480,189 301.068,161 | 48.86 | 1820 | 418.480,189 301.068,161 | 1821 | 418.491,698 301.046,016 | 24.957 | 1821 | 418.491,698 301.046,016 | 1822 | 418.502,984 301.025,546 | 23.375 |
| 1822 | 418.502,984 301.025,546 | 1823 | 418.514,202 301.004,293 | 24.032 | 1823 | 418.514,202 301.004,293 | 1824 | 418.525,881 300.981,671 | 25.459 | 1824 | 418.525,881 300.981,671 | 1825 | 418.539,677 300.956,239 | 28.933 |
| 1825 | 418.539,677 300.956,239 | 1826 | 418.550,642 300.935,217 | 23.71 | 1826 | 418.550,642 300.935,217 | 1827 | 418.562,129 300.912,488 | 25.467 | 1827 | 418.562,129 300.912,488 | 1828 | 418.573,863 300.889,76 | 25.578 |
| 1828 | 418.573,863 300.889,76 | 1829 | 418.585,132 300.867,284 | 25.143 | 1829 | 418.585,132 300.867,284 | 1830 | 418.596,708 300.844,336 | 25.702 | 1830 | 418.596,708 300.844,336 | 1831 | 418.608,693 300.821,334 | 25.937 |
| 1831 | 418.608,693 300.821,334 | 1832 | 418.620,475 300.797,652 | 26.451 | 1832 | 418.620,475 300.797,652 | 1833 | 418.632,223 300.774,412 | 26.041 | 1833 | 418.632,223 300.774,412 | 1834 | 418.645,096 300.750,174 | 27.444 |
| 1834 | 418.645,096 300.750,174 | 1835 | 418.654,777 300.731,043 | 21.441 | 1835 | 418.654,777 300.731,043 | 1836 | 418.656,648 300.727,346 | 4.143 | 1836 | 418.656,648 300.727,346 | 1837 | 418.659,369 300.721,867 | 6.117 |
| 1837 | 418.659,369 300.721,867 | 1838 | 418.664,584 300.711,365 | 11.726 | 1838 | 418.664,584 300.711,365 | 1839 | 418.669,135 300.702,201 | 10.232 | 1839 | 418.669,135 300.702,201 | 1840 | 418.672,984 300.694,452 | 8.652 |
| 1840 | 418.672,984 300.694,452 | 1841 | 418.680,088 300.680,147 | 15.972 | 1841 | 418.680,088 300.680,147 | 1842 | 418.682,426 300.675,7 | 5.024 | 1842 | 418.682,426 300.675,7 | 1843 | 418.686,565 300.667,826 | 8.896 |
| 1843 | 418.686,565 300.667,826 | 1844 | 418.692,427 300.656,676 | 12.597 | 1844 | 418.692,427 300.656,676 | 1845 | 418.694,88 300.651,797 | 5.461 | 1845 | 418.694,88 300.651,797 | 1846 | 418.702,292 300.637,053 | 16.502 |
| 1846 | 418.702,292 300.637,053 | 1847 | 418.704,379 300.632,902 | 4.646 | 1847 | 418.704,379 300.632,902 | 1848 | 418.706,81 300.628,258 | 5.242 | 1848 | 418.706,81 300.628,258 | 1849 | 418.716,949 300.608,855 | 21.892 |
| 1849 | 418.716,949 300.608,855 | 1850 | 418.730,732 300.581,638 | 30.508 | 1850 | 418.730,732 300.581,638 | 1851 | 418.738,771 300.565,887 | 17.684 | 1851 | 418.738,771 300.565,887 | 1852 | 418.738,851 300.565,729 | 0.177 |
| 1852 | 418.738,851 300.565,729 | 1853 | 418.750,309 300.543,173 | 25.299 | 1853 | 418.750,309 300.543,173 | 1854 | 418.751,02 300.541,774 | 1.569 | 1854 | 418.751,02 300.541,774 | 1855 | 418.754,76 300.533,839 | 8.772 |
| 1855 | 418.754,76 300.533,839 | 1856 | 418.761,636 300.519,248 | 16.13 | 1856 | 418.761,636 300.519,248 | 1857 | 418.772,871 300.496,565 | 25.313 | 1857 | 418.772,871 300.496,565 | 1858 | 418.773,803 300.494,684 | 2.099 |
| 1858 | 418.773,803 300.494,684 | 1859 | 418.777,781 300.486,546 | 9.058 | 1859 | 418.777,781 300.486,546 | 1860 | 418.785,704 300.470,34 | 18.039 | 1860 | 418.785,704 300.470,34 | 1861 | 418.792,958 300.455,769 | 16.277 |
| 1861 | 418.792,958 300.455,769 | 1862 | 418.797,631 300.446,4 | 10.47 | 1862 | 418.797,631 300.446,4 | 1863 | 418.801,489 300.439,198 | 8.17 | 1863 | 418.801,489 300.439,198 | 1864 | 418.808,636 300.425,856 | 15.136 |
| 1864 | 418.808,636 300.425,856 | 1865 | 418.809,607 300.424,044 | 2.056 | 1865 | 418.809,607 300.424,044 | 1866 | 418.815,101 300.412,484 | 12.799 | 1866 | 418.815,101 300.412,484 | 1867 | 418.818,56 300.405,206 | 8.058 |
| 1867 | 418.818,56 300.405,206 | 1868 | 418.821,11 300.399,841 | 5.94 | 1868 | 418.821,11 300.399,841 | 1869 | 418.821,906 300.398,192 | 1.831 | 1869 | 418.821,906 300.398,192 | 1870 | 418.832,38 300.376,491 | 24.096 |
| 1870 | 418.832,38 300.376,491 | 1871 | 418.838,219 300.365,072 | 12.825 | 1871 | 418.838,219 300.365,072 | 1872 | 418.844,939 300.351,929 | 14.761 | 1872 | 418.844,939 300.351,929 | 1873 | 418.846,658 300.348,559 | 3.783 |
| 1873 | 418.846,658 300.348,559 | 1874 | 418.854,984 300.332,238 | 18.322 | 1874 | 418.854,984 300.332,238 | 1875 | 418.857,176 300.327,996 | 4.775 | 1875 | 418.857,176 300.327,996 | 1876 | 418.858,933 300.324,562 | 3.857 |
| 1876 | 418.858,933 300.324,562 | 1877 | 418.870,468 300.302,023 | 25.319 | 1877 | 418.870,468 300.302,023 | 1878 | 418.886,089 300.270,426 | 35.247 | 1878 | 418.886,089 300.270,426 | 1879 | 418.892,629 300.257,567 | 14.427 |
| 1879 | 418.892,629 300.257,567 | 1880 | 418.901,044 300.241,782 | 17.888 | 1880 | 418.901,044 300.241,782 | 1881 | 418.905,971 300.232,417 | 10.582 | 1881 | 418.905,971 300.232,417 | 1882 | 418.924,702 300.196,028 | 40.927 |
| 1882 | 418.924,702 300.196,028 | 1883 | 418.935,578 300.174,9 | 23.763 | 1883 | 418.935,578 300.174,9 | 1884 | 418.942,642 300.161,222 | 15.394 | 1884 | 418.942,642 300.161,222 | 1885 | 418.953,417 300.140,075 | 23.734 |

| Punct început | X / Y | Punct sfârşit | X / Y | Lungime segment | Punct început | X / Y | Punct sfârşit | X / Y | Lungime segment | Punct început | X / Y | Punct sfârşit | X / Y | Lungime segment |
|---------------|----------------------------|---------------|----------------------------|-----------------|---------------|----------------------------|---------------|----------------------------|-----------------|---------------|----------------------------|---------------|----------------------------|-----------------|
| 1885 | 418.953,417 300.140,075 | 1886 | 418.960,77 300.125,716 | 16.132 | 1886 | 418.960,77 300.125,716 | 1887 | 418.965,666 300.116,168 | 10.73 | 1887 | 418.965,666 300.116,168 | 1888 | 418.970,127 300.108,972 | 8.467 |
| 1888 | 418.970,127 300.108,972 | 1889 | 418.986,222 300.077,202 | 35.614 | 1889 | 418.986,222 300.077,202 | 1890 | 419.002,456 300.045,883 | 35.276 | 1890 | 419.002,456 300.045,883 | 1891 | 419.014,47 300.021,751 | 26.957 |
| 1891 | 419.014,47 300.021,751 | 1892 | 419.026,556 299.998,682 | 26.043 | 1892 | 419.026,556 299.998,682 | 1893 | 419.034,054 299.982,941 | 17.436 | 1893 | 419.034,054 299.982,941 | 1894 | 419.037,05 299.976,622 | 6.993 |
| 1894 | 419.037,05 299.976,622 | 1895 | 419.043,007 299.964,789 | 13.248 | 1895 | 419.043,007 299.964,789 | 1896 | 419.049,688 299.951,574 | 14.808 | 1896 | 419.049,688 299.951,574 | 1897 | 419.063,281 299.927,863 | 27.331 |
| 1897 | 419.063,281 299.927,863 | 1898 | 419.075,347 299.904,438 | 26.35 | 1898 | 419.075,347 299.904,438 | 1899 | 419.088,716 299.877,913 | 29.704 | 1899 | 419.088,716 299.877,913 | 1900 | 419.091,203 299.873,004 | 5.503 |
| 1900 | 419.091,203 299.873,004 | 1901 | 419.097,057 299.861,449 | 12.953 | 1901 | 419.097,057 299.861,449 | 1902 | 419.099,029 299.857,6 | 4.325 | 1902 | 419.099,029 299.857,6 | 1903 | 419.105,588 299.844,611 | 14.551 |
| 1903 | 419.105,588 299.844,611 | 1904 | 419.154,403 299.748,259 | 108.012 | 1904 | 419.154,403 299.748,259 | 1905 | 419.162,449 299.733,709 | 16.627 | 1905 | 419.162,449 299.733,709 | 1906 | 419.173,954 299.709,621 | 26.695 |
| 1906 | 419.173,954 299.709,621 | 1907 | 419.178,002 299.701,123 | 9.413 | 1907 | 419.178,002 299.701,123 | 1908 | 419.184,266 299.688,547 | 14.05 | 1908 | 419.184,266 299.688,547 | 1909 | 419.187,219 299.682,611 | 6.63 |
| 1909 | 419.187,219 299.682,611 | 1910 | 419.191,419 299.675,139 | 8.572 | 1910 | 419.191,419 299.675,139 | 1911 | 419.200,176 299.656,785 | 20.336 | 1911 | 419.200,176 299.656,785 | 1912 | 419.212,571 299.632,281 | 27.461 |
| 1912 | 419.212,571 299.632,281 | 1913 | 419.215,763 299.626,481 | 6.62 | 1913 | 419.215,763 299.626,481 | 1914 | 419.230,239 299.598,357 | 31.631 | 1914 | 419.230,239 299.598,357 | 1915 | 419.231,402 299.595,599 | 2.993 |
| 1915 | 419.231,402 299.595,599 | 1916 | 419.231,716 299.595,699 | 0.33 | 1916 | 419.231,716 299.595,699 | 1917 | 419.245,191 299.572,607 | 26.736 | 1917 | 419.245,191 299.572,607 | 1918 | 419.247,992 299.569,125 | 4.469 |
| 1918 | 419.247,992 299.569,125 | 1919 | 419.257,291 299.556,798 | 15.441 | 1919 | 419.257,291 299.556,798 | 1920 | 419.259,507 299.553,902 | 3.647 | 1920 | 419.259,507 299.553,902 | 1921 | 419.272,282 299.536,977 | 21.205 |
| 1921 | 419.272,282 299.536,977 | 1922 | 419.284,53 299.520,423 | 20.592 | 1922 | 419.284,53 299.520,423 | 1923 | 419.297,989 299.503,637 | 21.515 | 1923 | 419.297,989 299.503,637 | 1924 | 419.323,53 299.471,8 | 40.816 |
| 1924 | 419.323,53 299.471,8 | 1925 | 419.324,525 299.469,951 | 2.1 | 1925 | 419.324,525 299.469,951 | 1926 | 419.338,429 299.450,598 | 23.83 | 1926 | 419.338,429 299.450,598 | 1927 | 419.354,753 299.430,909 | 25.576 |
| 1927 | 419.354,753 299.430,909 | 1928 | 419.365,862 299.417,339 | 17.537 | 1928 | 419.365,862 299.417,339 | 1929 | 419.380,611 299.398,97 | 23.557 | 1929 | 419.380,611 299.398,97 | 1930 | 419.388,047 299.390,415 | 11.335 |
| 1930 | 419.388,047 299.390,415 | 1931 | 419.391,772 299.385,115 | 6.478 | 1931 | 419.391,772 299.385,115 | 1932 | 419.395,569 299.380,08 | 6.306 | 1932 | 419.395,569 299.380,08 | 1933 | 419.402,112 299.372,169 | 10.266 |
| 1933 | 419.402,112 299.372,169 | 1934 | 419.407,538 299.365,011 | 8.982 | 1934 | 419.407,538 299.365,011 | 1935 | 419.407,789 299.365,173 | 0.299 | 1935 | 419.407,789 299.365,173 | 1936 | 419.437,463 299.328,614 | 47.086 |
| 1936 | 419.437,463 299.328,614 | 1937 | 419.437,598 299.328,77 | 0.206 | 1937 | 419.437,598 299.328,77 | 1938 | 419.449,54 299.314,423 | 18.667 | 1938 | 419.449,54 299.314,423 | 1939 | 419.460,92 299.300,823 | 17.733 |
| 1939 | 419.460,92 299.300,823 | 1940 | 419.462,347 299.299,097 | 2.24 | 1940 | 419.462,347 299.299,097 | 1941 | 419.473,751 299.285,772 | 17.539 | 1941 | 419.473,751 299.285,772 | 1942 | 419.476,557 299.282,55 | 4.273 |
| 1942 | 419.476,557 299.282,55 | 1943 | 419.487,494 299.271,819 | 15.322 | 1943 | 419.487,494 299.271,819 | 1944 | 419.487,701 299.271,509 | 0.373 | 1944 | 419.487,701 299.271,509 | 1945 | 419.492,771 299.268,59 | 5.85 |
| 1945 | 419.492,771 299.268,59 | 1946 | 419.496,585 299.266,698 | 4.257 | 1946 | 419.496,585 299.266,698 | 1947 | 419.497,46 299.266,28 | 0.97 | 1947 | 419.497,46 299.266,28 | 1948 | 419.508,611 299.260,962 | 12.354 |
| 1948 | 419.508,611 299.260,962 | 1949 | 419.509,757 299.260,683 | 1.179 | 1949 | 419.509,757 299.260,683 | 1950 | 419.516,764 299.257,696 | 7.617 | 1950 | 419.516,764 299.257,696 | 1951 | 419.555,807 299.241,169 | 42.397 |
| 1951 | 419.555,807 299.241,169 | 1952 | 419.560,162 299.240,796 | 4.371 | 1952 | 419.560,162 299.240,796 | 1953 | 419.563,7 299.239,868 | 3.658 | 1953 | 419.563,7 299.239,868 | 1954 | 419.569,273 299.238,202 | 5.817 |
| 1954 | 419.569,273 299.238,202 | 1955 | 419.572,962 299.236,207 | 4.194 | 1955 | 419.572,962 299.236,207 | 1956 | 419.585,426 299.235,26 | 12.5 | 1956 | 419.585,426 299.235,26 | 1957 | 419.605,172 299.232,403 | 19.952 |
| 1957 | 419.605,172 299.232,403 | 1958 | 419.607,353 299.232,486 | 2.183 | 1958 | 419.607,353 299.232,486 | 1959 | 419.638,188 299.228,33 | 31.114 | 1959 | 419.638,188 299.228,33 | 1960 | 419.641,336 299.227,652 | 3.22 |
| 1960 | 419.641,336 299.227,652 | 1961 | 419.643,761 299.227,36 | 2.443 | 1961 | 419.643,761 299.227,36 | 1962 | 419.667,998 299.224,956 | 24.356 | 1962 | 419.667,998 299.224,956 | 1963 | 419.677,037 299.223,74 | 9.12 |
| 1963 | 419.677,037 299.223,74 | 1964 | 419.684,365 299.222,767 | 7.392 | 1964 | 419.684,365 299.222,767 | 1965 | 419.685,358 299.222,58 | 1.01 | 1965 | 419.685,358 299.222,58 | 1966 | 419.711,446 299.219,876 | 26.228 |
| 1966 | 419.711,446 299.219,876 | 1967 | 419.728,813 299.217,087 | 17.59 | 1967 | 419.728,813 299.217,087 | 1968 | 419.743,439 299.215,397 | 14.723 | 1968 | 419.743,439 299.215,397 | 1969 | 419.766,209 299.213,336 | 22.863 |
| 1969 | 419.766,209 299.213,336 | 1970 | 419.766,728 299.213,344 | 0.519 | 1970 | 419.766,728 299.213,344 | 1971 | 419.792,956 299.211,474 | 26.295 | 1971 | 419.792,956 299.211,474 | 1972 | 419.802,61 299.210,273 | 9.728 |
| 1972 | 419.802,61 299.210,273 | 1973 | 419.804,826 299.210,211 | 2.217 | 1973 | 419.804,826 299.210,211 | 1974 | 419.809,888 299.209,887 | 5.072 | 1974 | 419.809,888 299.209,887 | 1975 | 419.817,456 299.209,324 | 7.589 |
| 1975 | 419.817,456 299.209,324 | 1976 | 419.822,047 299.208,996 | 4.603 | 1976 | 419.822,047 299.208,996 | 1977 | 419.824,053 299.208,814 | 2.014 | 1977 | 419.824,053 299.208,814 | 1978 | 419.839,789 299.206,943 | 15.847 |
| 1978 | 419.839,789 299.206,943 | 1979 | 419.857,77 299.204,649 | 18.127 | 1979 | 419.857,77 299.204,649 | 1980 | 419.886,003 299.202,442 | 28.319 | 1980 | 419.886,003 299.202,442 | 1981 | 419.897,717 299.201,163 | 11.784 |
| 1981 | 419.897,717 299.201,163 | 1982 | 419.919,732 299.198,636 | 22.16 | 1982 | 419.919,732 299.198,636 | 1983 | 419.932,437 299.198,886 | 12.707 | 1983 | 419.932,437 299.198,886 | 1984 | 419.944,511 299.199,032 | 12.075 |

| Punct început | X / Y | Punct sfârșit | X / Y | Lungime segmen t |
|------------------|----------------------------|------------------|----------------------------|------------------------|
| 1984 | 419.944,511 299.199,032 | 1985 | 419.944,551 299.197,676 | 1.357 |
| 1987 | 419.967,252 299.198,79 | 1988 | 419.969,472 299.198,712 | 2.221 |
| 1990 | 420.002,853 299.197,053 | 1991 | 420.007,924 299.198,117 | 5.181 |
| 1993 | 420.028,002 299.197,566 | 1994 | 420.028,981 299.197,517 | 0.98 |
| 1996 | 420.055,998 299.194,738 | 1997 | 420.056,344 299.194,725 | 0.346 |
| 1999 | 420.067,054 299.194,317 | 2000 | 420.069,149 299.194,294 | 2.095 |
| 2002 | 420.087,178 299.194,4 | 2003 | 420.119,739 299.196,329 | 32.618 |
| 2005 | 420.137,744 299.197,396 | 2006 | 420.164,517 299.202,753 | 27.304 |
| 2008 | 420.177,005 299.204,078 | 2009 | 420.183,653 299.206,301 | 7.01 |
| 2011 | 420.201,383 299.210,746 | 2012 | 420.217,01 299.214,775 | 16.138 |
| 2014 | 420.235,272 299.219,463 | 2015 | 420.238,186 299.220,176 | 3.0 |
| 2017 | 420.291,68 299.226,344 | 2018 | 420.292,482 299.227,653 | 1.535 |
| 2020 | 420.322,568 299.226,705 | 2021 | 420.323,574 299.226,622 | 1.009 |
| 2023 | 420.341,221 299.224,431 | 2024 | 420.347,016 299.223,296 | 5.905 |
| 2026 | 420.353,435 299.221,966 | 2027 | 420.367,943 299.218,583 | 14.897 |
| 2029 | 420.367,834 299.216,691 | 2030 | 420.376,344 299.214,857 | 8.705 |
| 2032 | 420.424,365 299.192,667 | 2033 | 420.434,336 299.187,96 | 11.026 |
| 2035 | 420.443,691 299.182,354 | 2036 | 420.449,676 299.179,472 | 6.643 |
| 2038 | 420.454,494 299.177,071 | 2039 | 420.454,927 299.177,142 | 0.439 |
| 2041 | 420.457,932 299.176,121 | 2042 | 420.467,435 299.171,72 | 10.473 |
| 2044 | 420.517,68 299.152,236 | 2045 | 420.528,998 299.148,058 | 12.065 |
| 2047 | 420.574,011 299.130,108 | 2048 | 420.579,383 299.128,053 | 5.752 |
| 2050 | 420.592,741 299.122,468 | 2051 | 420.595,934 299.121,123 | 3.465 |
| 2053 | 420.605,561 299.117,38 | 2054 | 420.609,534 299.116,887 | 4.003 |
| 2056 | 420.614,888 299.114,991 | 2057 | 420.627,324 299.111,462 | 12.927 |
| 2059 | 420.645,52 299.107,371 | 2060 | 420.647,665 299.106,932 | 2.189 |
| 2062 | 420.664,64 299.103,375 | 2063 | 420.666,593 299.103,108 | 1.971 |
| 2065 | 420.681,196 299.100,952 | 2066 | 420.692,794 299.099,77 | 11.658 |
| 2068 | 420.720,883 299.094,866 | 2069 | 420.731,633 299.093,149 | 10.886 |
| 2071 | 420.739,061 299.092,19 | 2072 | 420.752,802 299.090,285 | 13.872 |
| 2074 | 420.776,248 299.086,394 | 2075 | 420.793,081 299.082,18 | 17.352 |
| 2077 | 420.800,646 299.079,394 | 2078 | 420.819,393 299.072,478 | 19.982 |
| 2080 | 420.838,761 299.064,589 | 2081 | 420.845,122 299.062,06 | 6.845 |

| Punct început | X / Y | Punct sfârșit | X / Y | Lungime segmen t |
|------------------|----------------------------|------------------|----------------------------|------------------------|
| 1985 | 419.944,551 299.197,676 | 1986 | 419.962,707 299.198,412 | 18.171 |
| 1988 | 419.969,472 299.198,712 | 1989 | 419.983,967 299.197,955 | 14.515 |
| 1991 | 420.007,924 299.198,117 | 1992 | 420.019,451 299.198,51 | 11.534 |
| 1994 | 420.028,981 299.197,517 | 1995 | 420.043,582 299.195,844 | 14.697 |
| 1997 | 420.056,344 299.194,725 | 1998 | 420.057,839 299.194,668 | 1.496 |
| 2000 | 420.069,149 299.194,294 | 2001 | 420.073,373 299.194,446 | 4.227 |
| 2003 | 420.119,739 299.196,329 | 2004 | 420.135,465 299.197,261 | 15.754 |
| 2006 | 420.164,517 299.202,753 | 2007 | 420.176,784 299.205,209 | 12.51 |
| 2009 | 420.183,653 299.206,301 | 2010 | 420.190,391 299.207,984 | 6.945 |
| 2012 | 420.217,01 299.214,775 | 2013 | 420.223,07 299.216,334 | 6.257 |
| 2015 | 420.238,186 299.220,176 | 2016 | 420.264,876 299.224,396 | 27.022 |
| 2018 | 420.292,482 299.227,653 | 2019 | 420.319,116 299.226,843 | 26.646 |
| 2021 | 420.323,574 299.226,622 | 2022 | 420.326,883 299.226,332 | 3.322 |
| 2024 | 420.347,016 299.223,296 | 2025 | 420.353,389 299.222,186 | 6.469 |
| 2027 | 420.367,943 299.218,583 | 2028 | 420.367,459 299.216,808 | 1.84 |
| 2030 | 420.376,344 299.214,857 | 2031 | 420.386,546 299.210,45 | 11.113 |
| 2033 | 420.434,336 299.187,96 | 2034 | 420.441,162 299.183,743 | 8.024 |
| 2036 | 420.449,676 299.179,472 | 2037 | 420.450,967 299.178,854 | 1.431 |
| 2039 | 420.454,927 299.177,142 | 2040 | 420.455,989 299.176,945 | 1.08 |
| 2042 | 420.467,435 299.171,72 | 2043 | 420.489,236 299.162,817 | 23.549 |
| 2045 | 420.528,998 299.148,058 | 2046 | 420.569,464 299.132,116 | 43.493 |
| 2048 | 420.579,383 299.128,053 | 2049 | 420.591,239 299.123,133 | 12.836 |
| 2051 | 420.595,934 299.121,123 | 2052 | 420.600,787 299.119,559 | 5.099 |
| 2054 | 420.609,534 299.116,887 | 2055 | 420.614,899 299.115,281 | 5.6 |
| 2057 | 420.627,324 299.111,462 | 2058 | 420.627,462 299.111,217 | 0.281 |
| 2060 | 420.647,665 299.106,932 | 2061 | 420.659,843 299.104,441 | 12.43 |
| 2063 | 420.666,593 299.103,108 | 2064 | 420.676,478 299.101,534 | 10.01 |
| 2066 | 420.692,794 299.099,77 | 2067 | 420.692,849 299.099,447 | 0.328 |
| 2069 | 420.731,633 299.093,149 | 2070 | 420.735,303 299.092,534 | 3.721 |
| 2072 | 420.752,802 299.090,285 | 2073 | 420.764,613 299.088,426 | 11.956 |
| 2075 | 420.793,081 299.082,18 | 2076 | 420.798,39 299.080,143 | 5.686 |
| 2078 | 420.819,393 299.072,478 | 2079 | 420.821,493 299.071,571 | 2.287 |
| 2081 | 420.845,122 299.062,06 | 2082 | 420.854,268 299.058,215 | 9.921 |

| Punct început | X / Y | Punct sfârșit | X / Y | Lungime segmen t |
|------------------|----------------------------|------------------|----------------------------|------------------------|
| 1986 | 419.962,707 299.198,412 | 1987 | 419.967,252 299.198,79 | 4.561 |
| 1989 | 419.983,967 299.197,955 | 1990 | 420.002,853 299.197,053 | 18.908 |
| 1992 | 420.019,451 299.198,51 | 1993 | 420.028,002 299.197,566 | 8.603 |
| 1995 | 420.043,582 299.195,844 | 1996 | 420.055,998 299.194,738 | 12.465 |
| 1998 | 420.057,839 299.194,668 | 1999 | 420.067,054 299.194,317 | 9.222 |
| 2001 | 420.073,373 299.194,446 | 2002 | 420.087,178 299.194,4 | 13.805 |
| 2004 | 420.135,465 299.197,261 | 2005 | 420.137,744 299.197,396 | 2.283 |
| 2007 | 420.176,784 299.205,209 | 2008 | 420.177,005 299.204,078 | 1.152 |
| 2010 | 420.190,391 299.207,984 | 2011 | 420.201,383 299.210,746 | 11.334 |
| 2013 | 420.223,07 299.216,334 | 2014 | 420.235,272 299.219,463 | 12.597 |
| 2016 | 420.264,876 299.224,396 | 2017 | 420.291,68 299.226,344 | 26.875 |
| 2019 | 420.319,116 299.226,843 | 2020 | 420.322,568 299.226,705 | 3.455 |
| 2022 | 420.326,883 299.226,332 | 2023 | 420.341,221 299.224,431 | 14.463 |
| 2025 | 420.353,389 299.222,186 | 2026 | 420.353,435 299.221,966 | 0.225 |
| 2028 | 420.367,459 299.216,808 | 2029 | 420.367,834 299.216,691 | 0.393 |
| 2031 | 420.386,546 299.210,45 | 2032 | 420.424,365 299.192,667 | 41.791 |
| 2034 | 420.441,162 299.183,743 | 2035 | 420.443,691 299.182,354 | 2.885 |
| 2037 | 420.450,967 299.178,854 | 2038 | 420.454,494 299.177,071 | 3.952 |
| 2040 | 420.455,989 299.176,945 | 2041 | 420.457,932 299.176,121 | 2.111 |
| 2043 | 420.489,236 299.162,817 | 2044 | 420.517,68 299.152,236 | 30.348 |
| 2046 | 420.569,464 299.132,116 | 2047 | 420.574,011 299.130,108 | 4.971 |
| 2049 | 420.591,239 299.123,133 | 2050 | 420.592,741 299.122,468 | 1.643 |
| 2052 | 420.600,787 299.119,559 | 2053 | 420.605,561 299.117,38 | 5.248 |
| 2055 | 420.614,899 299.115,281 | 2056 | 420.614,888 299.114,991 | 0.29 |
| 2058 | 420.627,462 299.111,217 | 2059 | 420.645,52 299.107,371 | 18.463 |
| 2061 | 420.659,843 299.104,441 | 2062 | 420.664,64 299.103,375 | 4.914 |
| 2064 | 420.676,478 299.101,534 | 2065 | 420.681,196 299.100,952 | 4.754 |
| 2067 | 420.692,849 299.099,447 | 2068 | 420.720,883 299.094,866 | 28.406 |
| 2070 | 420.735,303 299.092,534 | 2071 | 420.739,061 299.092,19 | 3.774 |
| 2073 | 420.764,613 299.088,426 | 2074 | 420.776,248 299.086,394 | 11.811 |
| 2076 | 420.798,39 299.080,143 | 2077 | 420.800,646 299.079,394 | 2.377 |
| 2079 | 420.821,493 299.071,571 | 2080 | 420.838,761 299.064,589 | 18.626 |
| 2082 | 420.854,268 299.058,215 | 2083 | 420.864,817 299.053,675 | 11.484 |

| Punct început | X / Y | Punct sfârșit | X / Y | Lungime segment | Punct început | X / Y | Punct sfârșit | X / Y | Lungime segment | Punct început | X / Y | Punct sfârșit | X / Y | Lungime segment |
|---------------|----------------------------|---------------|----------------------------|-----------------|---------------|----------------------------|---------------|----------------------------|-----------------|---------------|----------------------------|---------------|----------------------------|-----------------|
| 2083 | 420.864,817 299.053,675 | 2084 | 420.883,852 299.045,475 | 20.726 | 2084 | 420.883,852 299.045,475 | 2085 | 420.902,092 299.037,609 | 19.864 | 2085 | 420.902,092 299.037,609 | 2086 | 420.931,666 299.024,733 | 32.25 |
| 2086 | 420.931,666 299.024,733 | 2087 | 420.956,933 299.013,49 | 27.661 | 2087 | 420.956,933 299.013,49 | 2088 | 420.963,134 299.010,741 | 6.783 | 2088 | 420.963,134 299.010,741 | 2089 | 420.981,172 299.003,156 | 19.568 |
| 2089 | 420.981,172 299.003,156 | 2090 | 421.001,865 298.993,986 | 22.634 | 2090 | 421.001,865 298.993,986 | 2091 | 421.009,647 298.990,849 | 8.39 | 2091 | 421.009,647 298.990,849 | 2092 | 421.013,05 298.989,259 | 3.756 |
| 2092 | 421.013,05 298.989,259 | 2093 | 421.028,48 298.982,559 | 16.822 | 2093 | 421.028,48 298.982,559 | 2094 | 421.037,639 298.978,327 | 10.089 | 2094 | 421.037,639 298.978,327 | 2095 | 421.046,502 298.974,566 | 9.628 |
| 2095 | 421.046,502 298.974,566 | 2096 | 421.103,809 298.949,682 | 62.476 | 2096 | 421.103,809 298.949,682 | 2097 | 421.129,698 298.938,491 | 28.204 | 2097 | 421.129,698 298.938,491 | 2098 | 421.150,508 298.930,109 | 22.435 |
| 2099 | 421.150,508 298.930,109 | 2099 | 421.163,609 298.924,708 | 14.171 | 2099 | 421.163,609 298.924,708 | 2100 | 421.200,821 298.908,418 | 40.621 | 2100 | 421.200,821 298.908,418 | 2101 | 421.238,805 298.891,805 | 41.458 |
| 2101 | 421.238,805 298.891,805 | 2102 | 421.256,932 298.884,229 | 19.646 | 2102 | 421.256,932 298.884,229 | 2103 | 421.307,465 298.863,111 | 54.768 | 2103 | 421.307,465 298.863,111 | 2104 | 421.326,426 298.854,869 | 20.675 |
| 2104 | 421.326,426 298.854,869 | 2105 | 421.345,281 298.847,075 | 20.402 | 2105 | 421.345,281 298.847,075 | 2106 | 421.363,885 298.839,432 | 20.113 | 2106 | 421.363,885 298.839,432 | 2107 | 421.384,281 298.831,053 | 22.05 |
| 2108 | 421.384,281 298.831,053 | 2109 | 421.394,348 298.826,362 | 11.106 | 2109 | 421.394,348 298.826,362 | 2110 | 421.419,362 298.814,954 | 27.493 | 2110 | 421.419,362 298.814,954 | 2111 | 421.442,443 298.805,247 | 25.039 |
| 2111 | 421.442,443 298.805,247 | 2111 | 421.466,693 298.795,31 | 26.207 | 2111 | 421.466,693 298.795,31 | 2112 | 421.473,21 298.792,713 | 7.015 | 2111 | 421.473,21 298.792,713 | 2113 | 421.474,94 298.792,024 | 1.862 |
| 2113 | 421.474,94 298.792,024 | 2114 | 421.492,746 298.784,248 | 19.43 | 2114 | 421.492,746 298.784,248 | 2115 | 421.513,532 298.775,171 | 22.681 | 2114 | 421.513,532 298.775,171 | 2116 | 421.529,914 298.767,04 | 18.289 |
| 2116 | 421.529,914 298.767,04 | 2117 | 421.547,169 298.758,476 | 19.263 | 2117 | 421.547,169 298.758,476 | 2118 | 421.555,95 298.755,767 | 9.189 | 2117 | 421.555,95 298.755,767 | 2119 | 421.577,901 298.745,365 | 24.291 |
| 2119 | 421.577,901 298.745,365 | 2120 | 421.603,014 298.733,465 | 27.79 | 2120 | 421.603,014 298.733,465 | 2121 | 421.625,621 298.722,752 | 25.017 | 2120 | 421.625,621 298.722,752 | 2122 | 421.646,911 298.709,998 | 24.818 |
| 2122 | 421.646,911 298.709,998 | 2123 | 421.670,723 298.698,337 | 26.514 | 2123 | 421.670,723 298.698,337 | 2124 | 421.692,733 298.688,206 | 24.23 | 2123 | 421.692,733 298.688,206 | 2125 | 421.714,346 298.677,943 | 23.926 |
| 2125 | 421.714,346 298.677,943 | 2126 | 421.737,828 298.667,336 | 25.767 | 2126 | 421.737,828 298.667,336 | 2127 | 421.761,192 298.656,285 | 25.846 | 2126 | 421.761,192 298.656,285 | 2128 | 421.783,707 298.645,658 | 24.897 |
| 2128 | 421.783,707 298.645,658 | 2129 | 421.804,451 298.635,447 | 23.121 | 2129 | 421.804,451 298.635,447 | 2130 | 421.827,418 298.624,894 | 25.275 | 2130 | 421.827,418 298.624,894 | 2131 | 421.849,052 298.614,727 | 23.904 |
| 2131 | 421.849,052 298.614,727 | 2132 | 421.874,193 298.602,926 | 27.773 | 2132 | 421.874,193 298.602,926 | 2133 | 421.900,467 298.590,29 | 29.155 | 2132 | 421.900,467 298.590,29 | 2134 | 421.923,333 298.579,342 | 25.352 |
| 2134 | 421.923,333 298.579,342 | 2135 | 421.945,94 298.568,505 | 25.07 | 2135 | 421.945,94 298.568,505 | 2136 | 421.970,472 298.557,158 | 27.029 | 2135 | 421.970,472 298.557,158 | 2137 | 421.990,879 298.547,562 | 22.551 |
| 2137 | 421.990,879 298.547,562 | 2138 | 422.016,29 298.535,608 | 28.082 | 2138 | 422.016,29 298.535,608 | 2139 | 422.037,211 298.525,848 | 23.086 | 2138 | 422.037,211 298.525,848 | 2140 | 422.059,081 298.515,397 | 24.239 |
| 2140 | 422.059,081 298.515,397 | 2141 | 422.082,117 298.504,585 | 25.447 | 2141 | 422.082,117 298.504,585 | 2142 | 422.101,339 298.494,991 | 21.483 | 2141 | 422.101,339 298.494,991 | 2143 | 422.103,595 298.493,865 | 2.521 |
| 2143 | 422.103,595 298.493,865 | 2144 | 422.125,531 298.484,224 | 23.961 | 2144 | 422.125,531 298.484,224 | 2145 | 422.148,704 298.473,137 | 25.689 | 2144 | 422.148,704 298.473,137 | 2146 | 422.172,824 298.461,692 | 26.698 |
| 2146 | 422.172,824 298.461,692 | 2147 | 422.197,114 298.449,57 | 27.147 | 2147 | 422.197,114 298.449,57 | 2148 | 422.219,484 298.439,669 | 24.463 | 2147 | 422.219,484 298.439,669 | 2149 | 422.240,678 298.429,311 | 23.59 |
| 2149 | 422.240,678 298.429,311 | 2150 | 422.262,396 298.419,348 | 23.894 | 2150 | 422.262,396 298.419,348 | 2151 | 422.284,248 298.408,402 | 24.44 | 2150 | 422.284,248 298.408,402 | 2152 | 422.307,341 298.397,212 | 25.661 |
| 2152 | 422.307,341 298.397,212 | 2153 | 422.328,982 298.387,44 | 23.745 | 2153 | 422.328,982 298.387,44 | 2154 | 422.350,827 298.377,273 | 24.095 | 2153 | 422.350,827 298.377,273 | 2155 | 422.372,926 298.367,095 | 24.33 |
| 2155 | 422.372,926 298.367,095 | 2156 | 422.394,823 298.356,87 | 24.167 | 2156 | 422.394,823 298.356,87 | 2157 | 422.416,751 298.346,973 | 24.058 | 2156 | 422.416,751 298.346,973 | 2158 | 422.439,742 298.337,491 | 24.87 |
| 2158 | 422.439,742 298.337,491 | 2159 | 422.462,624 298.326,7 | 25.299 | 2159 | 422.462,624 298.326,7 | 2160 | 422.485,511 298.315,751 | 25.371 | 2159 | 422.485,511 298.315,751 | 2161 | 422.507,127 298.305,261 | 24.027 |
| 2161 | 422.507,127 298.305,261 | 2162 | 422.528,198 298.295,382 | 23.272 | 2162 | 422.528,198 298.295,382 | 2163 | 422.550,279 298.285,125 | 24.347 | 2162 | 422.550,279 298.285,125 | 2164 | 422.565,832 298.276,511 | 17.779 |
| 2164 | 422.565,832 298.276,511 | 2165 | 422.582,975 298.268,884 | 18.763 | 2165 | 422.582,975 298.268,884 | 2166 | 422.604,387 298.258,059 | 23.993 | 2165 | 422.604,387 298.258,059 | 2167 | 422.626,806 298.247,487 | 24.787 |
| 2167 | 422.626,806 298.247,487 | 2168 | 422.649,558 298.236,98 | 25.061 | 2168 | 422.649,558 298.236,98 | 2169 | 422.672,023 298.226,398 | 24.833 | 2168 | 422.672,023 298.226,398 | 2170 | 422.694,641 298.215,7 | 25.02 |
| 2170 | 422.694,641 298.215,7 | 2171 | 422.716,329 298.205,474 | 23.978 | 2171 | 422.716,329 298.205,474 | 2172 | 422.739,529 298.194,036 | 25.866 | 2171 | 422.739,529 298.194,036 | 2173 | 422.761,218 298.183,555 | 24.089 |
| 2173 | 422.761,218 298.183,555 | 2174 | 422.774,471 298.177,188 | 14.703 | 2174 | 422.774,471 298.177,188 | 2175 | 422.779,297 298.174,87 | 5.354 | 2174 | 422.779,297 298.174,87 | 2176 | 422.783,012 298.173,085 | 4.122 |
| 2176 | 422.783,012 298.173,085 | 2177 | 422.807,942 298.161,082 | 27.669 | 2177 | 422.807,942 298.161,082 | 2178 | 422.828,794 298.151,074 | 23.129 | 2177 | 422.828,794 298.151,074 | 2179 | 422.851,957 298.140,258 | 25.564 |
| 2179 | 422.851,957 298.140,258 | 2180 | 422.874,614 298.129,515 | 25.075 | 2180 | 422.874,614 298.129,515 | 2181 | 422.896,947 298.118,527 | 24.89 | 2180 | 422.896,947 298.118,527 | 2182 | 422.920,614 298.107,206 | 26.235 |

| Punct început | X / Y | Punct sfârşit | X / Y | Lungime segment | Punct început | X / Y | Punct sfârşit | X / Y | Lungime segment | Punct început | X / Y | Punct sfârşit | X / Y | Lungime segment |
|---------------|----------------------------|---------------|----------------------------|-----------------|---------------|----------------------------|---------------|----------------------------|-----------------|---------------|----------------------------|---------------|----------------------------|-----------------|
| 218 2 | 422.920,614 298.107,206 | 218 3 | 422.944,443 298.096,085 | 26.29 6 | 218 3 | 422.944,443 298.096,085 | 218 4 | 422.968,45 298.084,857 | 26.50 3 | 218 4 | 422.968,45 298.084,857 | 218 5 | 422.991,82 298.074,02 | 25.76 |
| 218 5 | 422.991,82 298.074,02 | 218 6 | 423.013,969 298.063,286 | 24.61 3 | 218 6 | 423.013,969 298.063,286 | 218 7 | 423.038,674 298.051,458 | 27.39 | 218 7 | 423.038,674 298.051,458 | 218 8 | 423.061,119 298.040,677 | 24.9 |
| 218 8 | 423.061,119 298.040,677 | 218 9 | 423.084,546 298.029,808 | 25.82 6 | 218 9 | 423.084,546 298.029,808 | 219 0 | 423.108,148 298.018,27 | 26.27 1 | 219 0 | 423.108,148 298.018,27 | 219 1 | 423.131,758 298.006,916 | 26.19 8 |
| 219 1 | 423.131,758 298.006,916 | 219 2 | 423.154,232 297.996,21 | 24.89 4 | 219 2 | 423.154,232 297.996,21 | 219 3 | 423.176,02 297.985,839 | 24.13 | 219 3 | 423.176,02 297.985,839 | 219 4 | 423.202,079 297.973,448 | 28.85 5 |
| 219 4 | 423.202,079 297.973,448 | 219 5 | 423.224,85 297.962,801 | 25.13 7 | 219 5 | 423.224,85 297.962,801 | 219 6 | 423.248,731 297.951,661 | 26.35 2 | 219 6 | 423.248,731 297.951,661 | 219 7 | 423.273,038 297.940,398 | 26.79 |
| 219 7 | 423.273,038 297.940,398 | 219 8 | 423.297,776 297.929,197 | 27.15 6 | 219 8 | 423.297,776 297.929,197 | 219 9 | 423.300,369 297.927,963 | 2.872 | 219 9 | 423.300,369 297.927,963 | 220 0 | 423.319,496 297.918,858 | 21.18 4 |
| 220 0 | 423.319,496 297.918,858 | 220 1 | 423.341,261 297.908,841 | 23.95 9 | 220 1 | 423.341,261 297.908,841 | 220 2 | 423.363,374 297.898,605 | 24.36 7 | 220 2 | 423.363,374 297.898,605 | 220 3 | 423.386,429 297.887,834 | 25.44 7 |
| 220 3 | 423.386,429 297.887,834 | 220 4 | 423.408,368 297.877,58 | 24.21 7 | 220 4 | 423.408,368 297.877,58 | 220 5 | 423.431,547 297.866,818 | 25.55 6 | 220 5 | 423.431,547 297.866,818 | 220 6 | 423.454,656 297.855,903 | 25.55 7 |
| 220 6 | 423.454,656 297.855,903 | 220 7 | 423.468,657 297.848,867 | 15.67 | 220 7 | 423.468,657 297.848,867 | 220 8 | 423.491,747 297.838,114 | 25.47 1 | 220 8 | 423.491,747 297.838,114 | 220 9 | 423.515,742 297.826,903 | 26.48 5 |
| 220 9 | 423.515,742 297.826,903 | 221 0 | 423.537,652 297.816,499 | 24.25 5 | 221 0 | 423.537,652 297.816,499 | 221 1 | 423.559,71 297.806,025 | 24.41 8 | 221 1 | 423.559,71 297.806,025 | 221 2 | 423.583,141 297.794,819 | 25.97 3 |
| 221 2 | 423.583,141 297.794,819 | 221 3 | 423.605,156 297.784,452 | 24.33 4 | 221 3 | 423.605,156 297.784,452 | 221 4 | 423.627,817 297.773,735 | 25.06 7 | 221 4 | 423.627,817 297.773,735 | 221 5 | 423.650,797 297.763,201 | 25.27 9 |
| 221 5 | 423.650,797 297.763,201 | 221 6 | 423.673,577 297.752,716 | 25.07 7 | 221 6 | 423.673,577 297.752,716 | 221 7 | 423.696,717 297.741,962 | 25.51 7 | 221 7 | 423.696,717 297.741,962 | 221 8 | 423.718,471 297.731,817 | 24.00 3 |
| 221 8 | 423.718,471 297.731,817 | 221 9 | 423.743,128 297.720,095 | 27.30 2 | 221 9 | 423.743,128 297.720,095 | 222 0 | 423.766,185 297.709,026 | 25.57 6 | 221 9 | 423.766,185 297.709,026 | 222 1 | 423.787,894 297.697,454 | 24.60 1 |
| 222 1 | 423.787,894 297.697,454 | 222 2 | 423.811,681 297.686,428 | 26.21 8 | 222 2 | 423.811,681 297.686,428 | 222 3 | 423.833,893 297.676,001 | 24.53 8 | 222 3 | 423.833,893 297.676,001 | 222 4 | 423.857,823 297.665,174 | 26.26 5 |
| 222 4 | 423.857,823 297.665,174 | 222 5 | 423.882,17 297.653,476 | 27.01 1 | 222 5 | 423.882,17 297.653,476 | 222 6 | 423.906,044 297.642,321 | 26.35 2 | 222 6 | 423.906,044 297.642,321 | 222 7 | 423.930,243 297.631,113 | 26.66 9 |
| 222 7 | 423.930,243 297.631,113 | 222 8 | 423.953,435 297.620,6 | 25.46 4 | 222 8 | 423.953,435 297.620,6 | 222 9 | 423.977,718 297.609,381 | 26.74 9 | 222 9 | 423.977,718 297.609,381 | 223 0 | 424.001,134 297.598,135 | 25.97 7 |
| 223 0 | 424.001,134 297.598,135 | 223 1 | 424.024,698 297.587,151 | 25.99 8 | 223 1 | 424.024,698 297.587,151 | 223 2 | 424.048,718 297.575,546 | 26.67 7 | 223 2 | 424.048,718 297.575,546 | 223 3 | 424.071,944 297.564,874 | 25.56 |
| 223 3 | 424.071,944 297.564,874 | 223 4 | 424.093,43 297.555,189 | 23.56 8 | 223 4 | 424.093,43 297.555,189 | 223 5 | 424.116,652 297.544,238 | 25.67 5 | 223 5 | 424.116,652 297.544,238 | 223 6 | 424.142,454 297.532,307 | 28.42 7 |
| 223 6 | 424.142,454 297.532,307 | 223 7 | 424.164,429 297.522,173 | 24.19 9 | 223 7 | 424.164,429 297.522,173 | 223 8 | 424.186,674 297.511,847 | 24.52 5 | 223 8 | 424.186,674 297.511,847 | 223 9 | 424.206,854 297.502,346 | 22.30 5 |
| 223 9 | 424.206,854 297.502,346 | 224 0 | 424.226,525 297.492,731 | 21.89 5 | 224 0 | 424.226,525 297.492,731 | 224 1 | 424.250,276 297.481,664 | 26.20 3 | 224 1 | 424.250,276 297.481,664 | 224 2 | 424.272,313 297.471,346 | 24.33 3 |
| 224 2 | 424.272,313 297.471,346 | 224 3 | 424.292,671 297.461,951 | 22.42 1 | 224 3 | 424.292,671 297.461,951 | 224 4 | 424.313,021 297.452,436 | 22.46 5 | 224 4 | 424.313,021 297.452,436 | 224 5 | 424.334,287 297.442,768 | 23.36 1 |
| 224 5 | 424.334,287 297.442,768 | 224 6 | 424.359,332 297.431,005 | 27.67 | 224 6 | 424.359,332 297.431,005 | 224 7 | 424.385,743 297.419,748 | 28.71 | 224 7 | 424.385,743 297.419,748 | 224 8 | 424.409,712 297.408,325 | 26.55 2 |
| 224 8 | 424.409,712 297.408,325 | 224 9 | 424.432,699 297.397,22 | 25.52 9 | 224 9 | 424.432,699 297.397,22 | 225 0 | 424.456,039 297.386,048 | 25.87 6 | 225 0 | 424.456,039 297.386,048 | 225 1 | 424.476,681 297.376,608 | 22.69 8 |
| 225 1 | 424.476,681 297.376,608 | 225 2 | 424.499,516 297.366,114 | 25.13 1 | 225 2 | 424.499,516 297.366,114 | 225 3 | 424.523,207 297.351,86 | 27.64 9 | 225 3 | 424.523,207 297.351,86 | 225 4 | 424.546,264 297.344,304 | 24.26 4 |
| 225 4 | 424.546,264 297.344,304 | 225 5 | 424.565,368 297.333,496 | 21.94 9 | 225 5 | 424.565,368 297.333,496 | 225 6 | 424.589,754 297.322,03 | 26.94 7 | 225 6 | 424.589,754 297.322,03 | 225 7 | 424.612,727 297.311,239 | 25.38 1 |
| 225 7 | 424.612,727 297.311,239 | 225 8 | 424.634,102 297.301,212 | 23.61 | 225 8 | 424.634,102 297.301,212 | 225 9 | 424.654,024 297.291,858 | 22.00 9 | 225 9 | 424.654,024 297.291,858 | 226 0 | 424.678,042 297.280,565 | 26.54 |
| 226 0 | 424.678,042 297.280,565 | 226 1 | 424.699,948 297.270,277 | 24.20 2 | 226 1 | 424.699,948 297.270,277 | 226 2 | 424.723,084 297.258,702 | 25.87 | 226 2 | 424.723,084 297.258,702 | 226 3 | 424.747,71 297.247,222 | 27.17 |
| 226 3 | 424.747,71 297.247,222 | 226 4 | 424.767,733 297.237,876 | 22.09 7 | 226 4 | 424.767,733 297.237,876 | 226 5 | 424.791,812 297.226,919 | 26.45 5 | 226 5 | 424.791,812 297.226,919 | 226 6 | 424.814,731 297.216,308 | 25.25 6 |
| 226 6 | 424.814,731 297.216,308 | 226 7 | 424.836,69 297.206,172 | 24.18 5 | 226 7 | 424.836,69 297.206,172 | 226 8 | 424.857,666 297.195,924 | 23.34 6 | 226 8 | 424.857,666 297.195,924 | 226 9 | 424.882,902 297.184,011 | 27.90 7 |
| 226 9 | 424.882,902 297.184,011 | 227 0 | 424.904,62 297.173,435 | 24.15 6 | 227 0 | 424.904,62 297.173,435 | 227 1 | 424.926,065 297.163,406 | 23.67 4 | 227 1 | 424.926,065 297.163,406 | 227 2 | 424.947,482 297.153,799 | 23.47 3 |
| 227 2 | 424.947,482 297.153,799 | 227 3 | 424.970,355 297.143,101 | 25.25 1 | 227 3 | 424.970,355 297.143,101 | 227 4 | 424.992,638 297.132,415 | 24.71 3 | 227 4 | 424.992,638 297.132,415 | 227 5 | 425.015,514 297.121,815 | 25.21 3 |
| 227 5 | 425.015,514 297.121,815 | 227 6 | 425.035,743 297.112,179 | 22.40 7 | 227 6 | 425.035,743 297.112,179 | 227 7 | 425.057,671 297.102,255 | 24.06 9 | 227 7 | 425.057,671 297.102,255 | 227 8 | 425.079,09 297.092,294 | 23.62 2 |
| 227 8 | 425.079,09 297.092,294 | 227 9 | 425.101,333 297.081,935 | 24.53 7 | 227 9 | 425.101,333 297.081,935 | 228 0 | 425.124,178 297.071,206 | 25.23 9 | 227 9 | 425.101,333 297.081,935 | 228 1 | 425.145,211 297.061,337 | 23.23 3 |

| Punct început | X / Y | Punct sfârșit | X / Y | Lungime segment | Punct început | X / Y | Punct sfârșit | X / Y | Lungime segment | Punct început | X / Y | Punct sfârșit | X / Y | Lungime segment |
|---------------|----------------------------|---------------|----------------------------|-----------------|---------------|----------------------------|---------------|----------------------------|-----------------|---------------|----------------------------|---------------|----------------------------|-----------------|
| 2281 | 425.145,211 297.061,337 | 2282 | 425.170,285 297.049,289 | 27.818 | 2282 | 425.170,285 297.049,289 | 2283 | 425.193,777 297.038,533 | 25.837 | 2283 | 425.193,777 297.038,533 | 2284 | 425.218,729 297.026,818 | 27.565 |
| 2284 | 425.218,729 297.026,818 | 2285 | 425.243,144 297.016,602 | 26.466 | 2285 | 425.243,144 297.016,602 | 2286 | 425.264,612 297.006,651 | 23.662 | 2286 | 425.264,612 297.006,651 | 2287 | 425.279,616 296.999,957 | 16.43 |
| 2287 | 425.279,616 296.999,957 | 2288 | 425.296,922 296.991,833 | 19.118 | 2288 | 425.296,922 296.991,833 | 2289 | 425.320,816 296.980,702 | 26.359 | 2289 | 425.320,816 296.980,702 | 2290 | 425.349,232 296.967,343 | 31.4 |
| 2290 | 425.349,232 296.967,343 | 2291 | 425.372,395 296.956,543 | 25.557 | 2291 | 425.372,395 296.956,543 | 2292 | 425.393,987 296.946,621 | 23.763 | 2292 | 425.393,987 296.946,621 | 2293 | 425.416,503 296.935,484 | 25.12 |
| 2293 | 425.416,503 296.935,484 | 2294 | 425.438,233 296.925,288 | 24.003 | 2294 | 425.438,233 296.925,288 | 2295 | 425.461,962 296.914,433 | 26.094 | 2295 | 425.461,962 296.914,433 | 2296 | 425.484,982 296.903,754 | 25.376 |
| 2296 | 425.484,982 296.903,754 | 2297 | 425.508,352 296.891,367 | 26.45 | 2297 | 425.508,352 296.891,367 | 2298 | 425.530,89 296.880,79 | 24.896 | 2298 | 425.530,89 296.880,79 | 2299 | 425.553,819 296.870,084 | 25.305 |
| 2299 | 425.553,819 296.870,084 | 2300 | 425.577,75 296.859,053 | 26.351 | 2300 | 425.577,75 296.859,053 | 2301 | 425.600,602 296.847,655 | 25.537 | 2301 | 425.600,602 296.847,655 | 2302 | 425.623,783 296.837,296 | 25.39 |
| 2302 | 425.623,783 296.837,296 | 2303 | 425.646,552 296.826,179 | 25.338 | 2303 | 425.646,552 296.826,179 | 2304 | 425.671,231 296.816,124 | 26.649 | 2304 | 425.671,231 296.816,124 | 2305 | 425.695,936 296.804,609 | 27.257 |
| 2305 | 425.695,936 296.804,609 | 2306 | 425.719,232 296.793,909 | 25.636 | 2306 | 425.719,232 296.793,909 | 2307 | 425.740,097 296.784,347 | 22.952 | 2307 | 425.740,097 296.784,347 | 2308 | 425.763,477 296.773,265 | 25.873 |
| 2308 | 425.763,477 296.773,265 | 2309 | 425.785,176 296.763,422 | 23.827 | 2309 | 425.785,176 296.763,422 | 2310 | 425.808,058 296.751,26 | 25.913 | 2310 | 425.808,058 296.751,26 | 2311 | 425.831,928 296.740,081 | 26.358 |
| 2311 | 425.831,928 296.740,081 | 2312 | 425.852,548 296.730,424 | 22.769 | 2312 | 425.852,548 296.730,424 | 2313 | 425.870,497 296.722,007 | 19.825 | 2313 | 425.870,497 296.722,007 | 2314 | 425.877,746 296.718,608 | 8.006 |
| 2314 | 425.877,746 296.718,608 | 2315 | 425.881,37 296.716,909 | 4.002 | 2315 | 425.881,37 296.716,909 | 2316 | 425.892,615 296.711,638 | 12.419 | 2316 | 425.892,615 296.711,638 | 2317 | 425.893,719 296.711,12 | 1.219 |
| 2317 | 425.893,719 296.711,12 | 2318 | 425.916,359 296.700,551 | 24.985 | 2318 | 425.916,359 296.700,551 | 2319 | 425.920,222 296.698,712 | 4.278 | 2319 | 425.920,222 296.698,712 | 2320 | 425.924,061 296.696,885 | 4.252 |
| 2320 | 425.924,061 296.696,885 | 2321 | 425.942,162 296.688,268 | 20.047 | 2321 | 425.942,162 296.688,268 | 2322 | 425.942,421 296.688,146 | 0.286 | 2322 | 425.942,421 296.688,146 | 2323 | 425.951,667 296.683,781 | 10.225 |
| 2323 | 425.951,667 296.683,781 | 2324 | 425.958,159 296.680,716 | 7.179 | 2324 | 425.958,159 296.680,716 | 2325 | 425.965,732 296.677,141 | 8.374 | 2325 | 425.965,732 296.677,141 | 2326 | 425.968,584 296.675,802 | 3.151 |
| 2326 | 425.968,584 296.675,802 | 2327 | 425.977,935 296.671,413 | 10.33 | 2327 | 425.977,935 296.671,413 | 2328 | 425.987,22 296.667,055 | 10.257 | 2328 | 425.987,22 296.667,055 | 2329 | 425.988,257 296.666,561 | 1.149 |
| 2329 | 425.988,257 296.666,561 | 2330 | 425.996,43 296.662,67 | 9.052 | 2330 | 425.996,43 296.662,67 | 2331 | 426.007,274 296.657,507 | 12.01 | 2331 | 426.007,274 296.657,507 | 2332 | 426.011,235 296.655,621 | 4.387 |
| 2333 | 426.011,235 296.655,621 | 2334 | 426.016,786 296.653,083 | 6.104 | 2334 | 426.016,786 296.653,083 | 2335 | 426.026,363 296.648,704 | 10.531 | 2335 | 426.026,363 296.648,704 | 2336 | 426.034,049 296.645,19 | 8.451 |
| 2336 | 426.034,049 296.645,19 | 2337 | 426.045,492 296.639,643 | 12.717 | 2337 | 426.045,492 296.639,643 | 2338 | 426.057,554 296.633,796 | 13.404 | 2338 | 426.057,554 296.633,796 | 2339 | 426.063,201 296.631,2 | 6.215 |
| 2339 | 426.063,201 296.631,2 | 2340 | 426.072,947 296.626,719 | 10.727 | 2340 | 426.072,947 296.626,719 | 2341 | 426.079,256 296.623,819 | 6.944 | 2341 | 426.079,256 296.623,819 | 2342 | 426.082,731 296.622,222 | 3.824 |
| 2342 | 426.082,731 296.622,222 | 2343 | 426.092,553 296.617,706 | 10.81 | 2343 | 426.092,553 296.617,706 | 2344 | 426.102,523 296.613,122 | 10.973 | 2344 | 426.102,523 296.613,122 | 2345 | 426.112,49 296.608,965 | 10.799 |
| 2345 | 426.112,49 296.608,965 | 2346 | 426.122,604 296.604,746 | 10.959 | 2346 | 426.122,604 296.604,746 | 2347 | 426.123,234 296.604,483 | 0.683 | 2347 | 426.123,234 296.604,483 | 2348 | 426.131,646 296.600,753 | 9.202 |
| 2348 | 426.131,646 296.600,753 | 2349 | 426.137,687 296.598,074 | 6.608 | 2349 | 426.137,687 296.598,074 | 2350 | 426.146,472 296.594,178 | 9.61 | 2350 | 426.146,472 296.594,178 | 2351 | 426.146,74 296.594,059 | 0.293 |
| 2350 | 426.146,74 296.594,059 | 2351 | 426.169,629 296.582,986 | 25.427 | | | | | | | | | | |

** Lungimile segmentelor sunt determinate în planul de proiecție Stereo 70 și sunt rotunjite la 1 milimetru.

*** Distanța dintre puncte este formată din segmente cumulate ce sunt mai mici decât valoarea 1 milimetru.

**DATE DESPRE IMOBILUL NR. 16551**

Oficiul de Cadastru și Publicitate Imobiliară DOLJ
Biroul de Cadastru și Publicitate Imobiliară Craiova

A. Partea I. Descrierea imobilului

TEREN Intravilan

Adresa: Loc. Leu, Jud. Dolj, T119, P2592/18

| Nr. Crt | Nr cadastral Nr. topografic | Suprafața* (mp) | Observații / Referințe |
|---------|-----------------------------|-----------------|---|
| A1 | | 200 | Sector cadastral:13 Teren neimprejmuit; |

B. Partea II. Proprietari și acte

| Inscrieri privitoare la dreptul de proprietate și alte drepturi reale | Referințe |
|--|-----------|
| / | |
| Act Administrativ nr. TDP 2980, din 18/11/2004 emis de CONSILIUL JUDETEAN DOLJ; | |
| B1 | A1 |
| Intabulare, drept de PROPRIETATE, dobândit prin Reconstituire, cota actuala 1/1, cota initiala 1/1 1) BUIA MARIA , LIPSĂ CNP | |

C. Partea III. SARCINI .

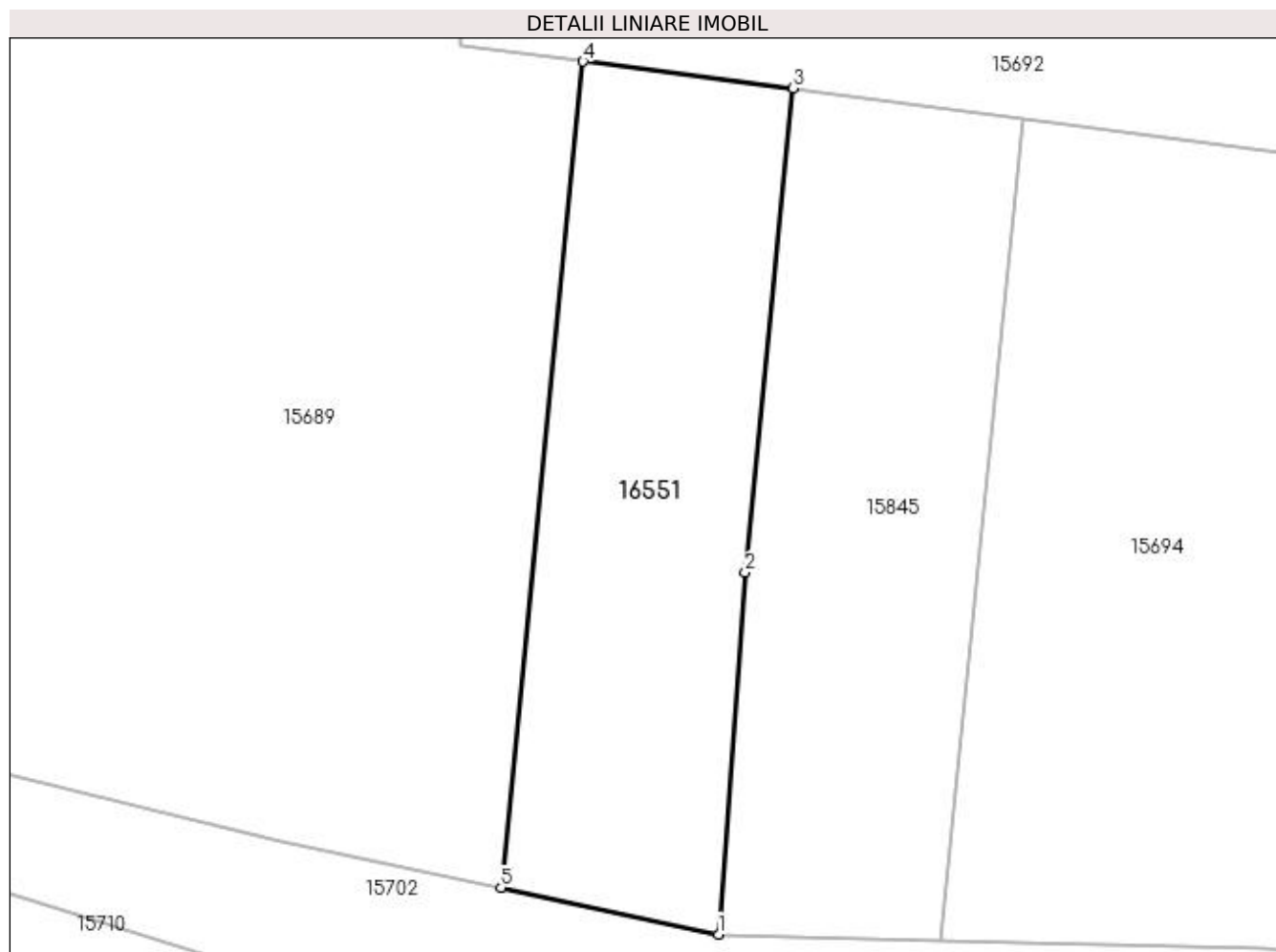
| Inscrieri privind dezmembramintele dreptului de proprietate, drepturi reale de garanție și sarcini | Referințe |
|--|-----------|
| NU SUNT | |

Anexa Nr. 1 La Partea I

Teren

| | | |
|--------------|-----------------|------------------------|
| Nr cadastral | Suprafața (mp)* | Observații / Referințe |
| | 200 | |

* Suprafața este determinată în planul de proiecție Stereo 70.



Date referitoare la teren

| Crt | Categorie folosință | Intra vilan | Suprafața (mp) | Tarla | Parcelă | Nr. topo | Observații / Referințe |
|-----|---------------------|-------------|----------------|-------|---------|----------|------------------------|
| 1 | arabil | DA | 200 | 119 | 2592/18 | - | |

Lungime Segmente

1) Valorile lungimilor segmentelor sunt obținute din proiecție în plan.

| Punct început | X / Y | Punct sfârșit | X / Y | Lungime segment (** (m) |
|---------------|----------------------------|---------------|----------------------------|-------------------------|
| 1 | 419.832,936 298.327,918 | 2 | 419.833,824 298.339,997 | 12.112 |
| 2 | 419.833,824 298.339,997 | 3 | 419.835,429 298.356,169 | 16.251 |
| 3 | 419.835,429 298.356,169 | 4 | 419.828,413 298.357,06 | 7.072 |
| 4 | 419.828,413 298.357,06 | 5 | 419.825,675 298.329,468 | 27.728 |
| 5 | 419.825,675 298.329,468 | 1 | 419.832,936 298.327,918 | 7.425 |

**** Lungimile segmentelor sunt determinate în planul de proiecție Stereo 70 și sunt rotunjite la 1 milimetru.**

***** Distanța dintre puncte este formată din segmente cumulate ce sunt mai mici decât valoarea 1 milimetru.**

**DATE DESPRE IMOBILUL NR. 16552**

Oficiul de Cadastru și Publicitate Imobiliară DOLJ
Biroul de Cadastru și Publicitate Imobiliară Craiova

A. Partea I. Descrierea imobilului

TEREN Intravilan

Adresa: Loc. Leu, Jud. Dolj, T119, P1598/1

| Nr. Crt | Nr cadastral Nr. topografic | Suprafața* (mp) | Observații / Referințe |
|---------|-----------------------------|-----------------|---|
| A1 | | 230 | Sector cadastral:13 Teren neimprejmuit; |

B. Partea II. Proprietari și acte

| Inscrieri privitoare la dreptul de proprietate și alte drepturi reale | Referințe |
|--|-----------|
| / | |
| Act Administrativ nr. TDP 2043-1336, din 08/08/2002 emis de CONSILIUL JUDETEAN DOLJ; | |
| B1 | A1 |
| Intabulare, drept de PROPRIETATE, dobândit prin Reconstituire, cota actuala 1/1, cota initiala 1/1 1) IANCU CONSTANTIN, LIPSĂ CNP | |

C. Partea III. SARCINI .

| Inscrieri privind dezmembramintele dreptului de proprietate, drepturi reale de garanție și sarcini | Referințe |
|--|-----------|
| NU SUNT | |

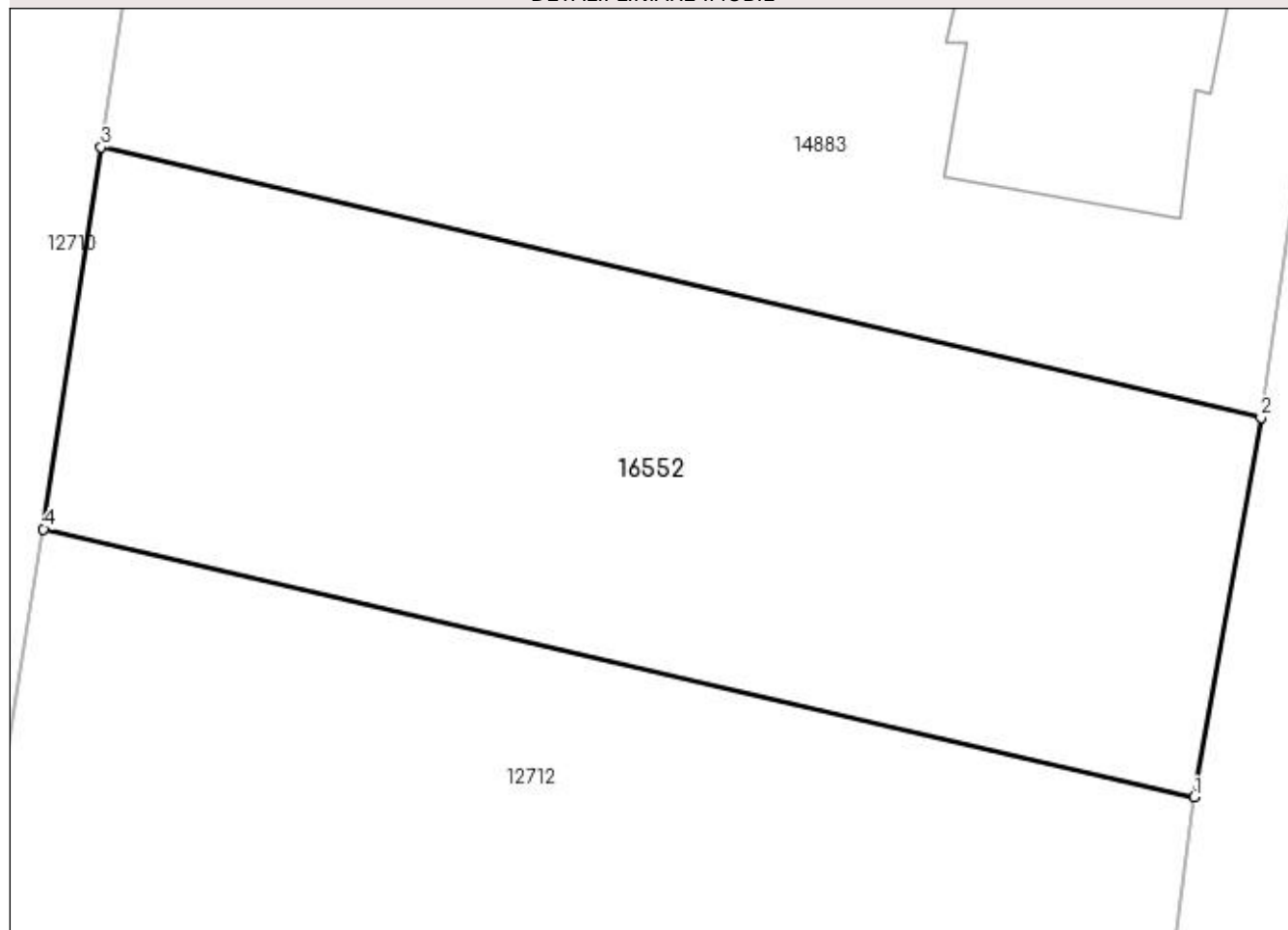
Anexa Nr. 1 La Partea I

Teren

| Nr cadastral | Suprafața (mp)* | Observații / Referințe |
|--------------|-----------------|------------------------|
| | 230 | |

* Suprafața este determinată în planul de proiecție Stereo 70.

DETALII LINIARE IMOBIL



Date referitoare la teren

| Crt | Categorie folosință | Intra vilan | Suprafața (mp) | Tarla | Parcelă | Nr. topo | Observații / Referințe |
|-----|---------------------|-------------|----------------|-------|---------|----------|------------------------|
| 1 | arabil | DA | 230 | 119 | 1598/1 | - | |

Lungime Segmente

1) Valorile lungimilor segmentelor sunt obținute din proiecție în plan.

| Punct început | X / Y | Punct sfârșit | X / Y | Lungime segment (** (m) |
|---------------|----------------------------|---------------|----------------------------|-------------------------|
| 1 | 419.455,267 299.262,803 | 2 | 419.456,763 299.271,323 | 8.65 |
| 2 | 419.456,763 299.271,323 | 3 | 419.430,719 299.277,387 | 26.741 |
| 3 | 419.430,719 299.277,387 | 4 | 419.429,428 299.268,819 | 8.664 |
| 4 | 419.429,428 299.268,819 | 1 | 419.455,267 299.262,803 | 26.53 |

**** Lungimile segmentelor sunt determinate în planul de proiecție Stereo 70 și sunt rotunjite la 1 milimetru.**

***** Distanța dintre puncte este formată din segmente cumulate ce sunt mai mici decât valoarea 1 milimetru.**

**DATE DESPRE IMOBILUL NR. 16553**

Oficiul de Cadastru și Publicitate Imobiliară DOLJ
Biroul de Cadastru și Publicitate Imobiliară Craiova

A. Partea I. Descrierea imobilului

TEREN Intravilan

Adresa: Loc. Leu, Jud. Dolj, T119, P6

| Nr. Crt | Nr cadastral Nr. topografic | Suprafața* (mp) | Observații / Referințe |
|---------|-----------------------------|-----------------|---|
| A1 | | 1.900 | Sector cadastral:13 Teren neimpregmuit; |

B. Partea II. Proprietari și acte

| Inscrieri privitoare la dreptul de proprietate și alte drepturi reale | | Referințe |
|---|---|-----------|
| / | | |
| Act Notarial nr. CM 167, din 16/12/2016 emis de NP DANA TOMITA; | | |
| B1 | Intabulare, drept de PROPRIETATE, dobandit prin Succesiune, cota actuala 3/4, cota initiala 3/4 1) FERTU DIANA VANDA | A1 |
| Act Notarial nr. CM 168, din 16/12/2016 emis de NP DANA TOMITA; | | |
| B2 | Intabulare, drept de PROPRIETATE, dobandit prin Succesiune, cota actuala 1/4, cota initiala 1/4 1) FERTU DIANA VANDA | A1 |

C. Partea III. SARCINI .

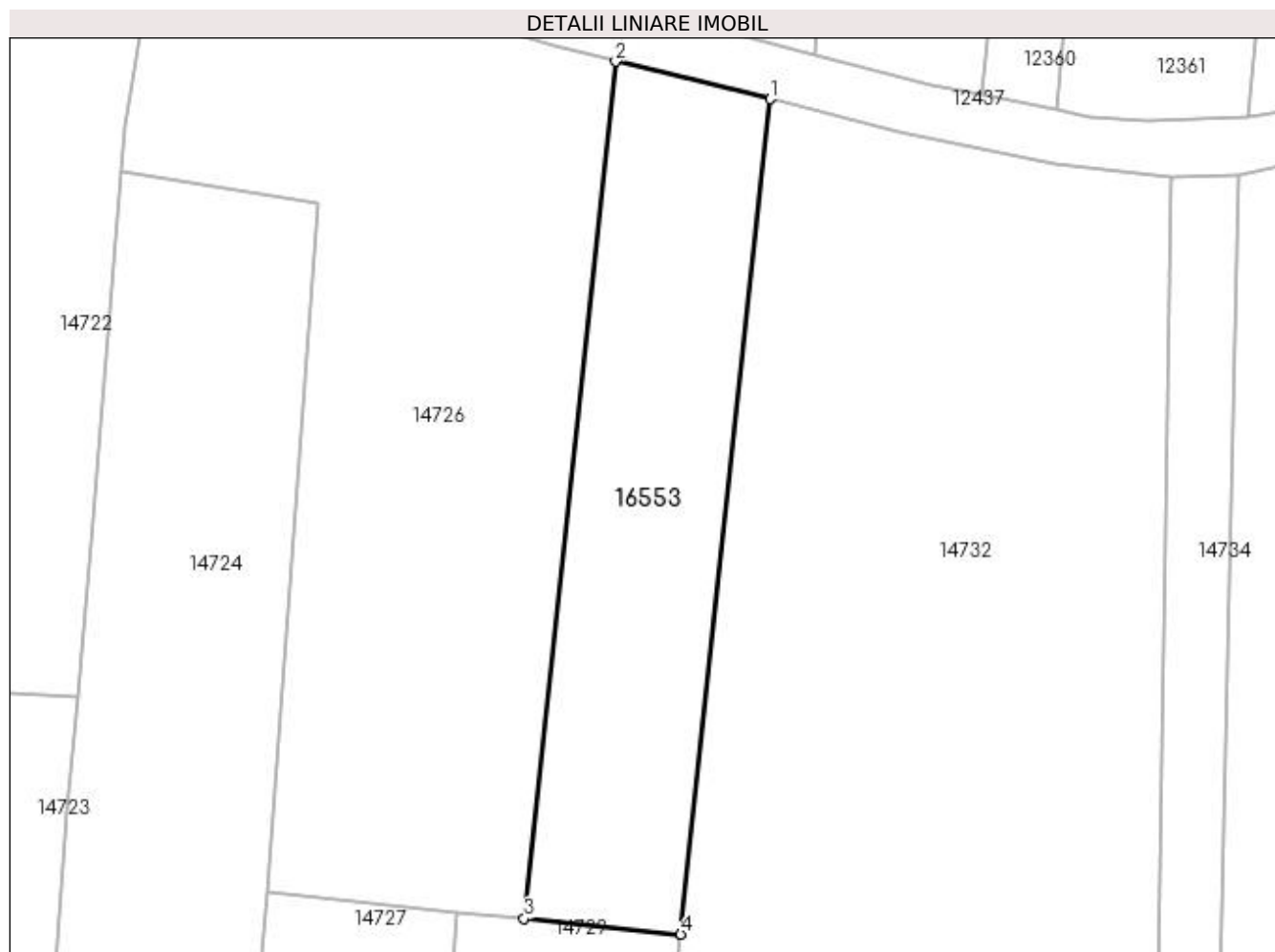
| Inscrieri privind dezmembramintele dreptului de proprietate, drepturi reale de garanție și sarcini | Referințe |
|--|-----------|
| NU SUNT | |

Anexa Nr. 1 La Partea I

Teren

| Nr cadastral | Suprafața (mp)* | Observații / Referințe |
|--------------|-----------------|------------------------|
| | 1.900 | |

* Suprafața este determinată în planul de proiecție Stereo 70.



Date referitoare la teren

| Crt | Categorie folosință | Intra vilan | Suprafața (mp) | Tarla | Parcelă | Nr. topo | Observații / Referințe |
|-----|---------------------|-------------|----------------|-------|---------|----------|------------------------|
| 1 | arabil | DA | 1.900 | 119 | 6 | - | |

Lungime Segmente

1) Valorile lungimilor segmentelor sunt obținute din proiecție în plan.

| Punct început | X / Y | Punct sfârșit | X / Y | Lungime segment (** (m) |
|---------------|----------------------------|---------------|----------------------------|-------------------------|
| 1 | 418.585,509 299.922,363 | 2 | 418.567,135 299.926,838 | 18.912 |
| 2 | 418.567,135 299.926,838 | 3 | 418.556,238 299.824,742 | 102.676 |
| 3 | 418.556,238 299.824,742 | 4 | 418.574,893 299.822,891 | 18.746 |
| 4 | 418.574,893 299.822,891 | 1 | 418.585,509 299.922,363 | 100.036 |

**** Lungimile segmentelor sunt determinate în planul de proiecție Stereo 70 și sunt rotunjite la 1 milimetru.**

***** Distanța dintre puncte este formată din segmente cumulate ce sunt mai mici decât valoarea 1 milimetru.**

**DATE DESPRE IMOBILUL NR. 16555**

Oficiul de Cadastru și Publicitate Imobiliară DOLJ
Biroul de Cadastru și Publicitate Imobiliară Craiova

A. Partea I. Descrierea imobilului

TEREN Intravilan

Adresa: Loc. Leu, Jud. Dolj, T119, P1984 1984/1 1984/2 1993

| Nr. Crt | Nr cadastral Nr. topografic | Suprafața* (mp) | Observații / Referințe |
|---------|-----------------------------|----------------------------------|---|
| A1 | | Din acte: 3.783 Masurata: 159 | Sector cadastral:13 Teren neimprejmuit; |

Construcții

| Crt | Nr cadastral Nr. topografic | Adresa | Observații / Referințe |
|------|-----------------------------|---------------------|---|
| A1.1 | | Loc. Leu, Jud. Dolj | Nr. niveluri:1; S. construita la sol:159 mp; CASA DE LOCUIT |

B. Partea II. Proprietari și acte

| Inscrieri privitoare la dreptul de proprietate și alte drepturi reale | | Referințe |
|--|---|-----------|
| / | | |
| Act Normativ nr. Legea 7, din 13/03/1996 emis de PARLAMENTUL ROMANIEI; | | |
| B1 | Inscrierea provizorie, drept de PROPRIETATE, dobandit prin Lege, cota actuala 1/1, cota initiala 1/2 1) NEACȘU MARIA, LIPSĂ CNP 2) CHIROIU NICU | A1 |
| B2 | se noteaza suprapunerea reala dintre doua acte, respectiv TDP 8651/2007 si TDP 1533-44826/1998, cota initiala 1/2 | A1 |
| Act Normativ nr. LEGEA 7, din 13/03/1996 emis de GUVERNUL ROMANIEI; | | |
| B3 | Intabulare, drept de PROPRIETATE, dobandit prin Lege, cota actuala 1/1, cota initiala 1/1 1) NEACȘU MARIA, LIPSĂ CNP 2) CHIROIU NICU, LIPSĂ CNP | A1.1 |

C. Partea III. SARCINI .

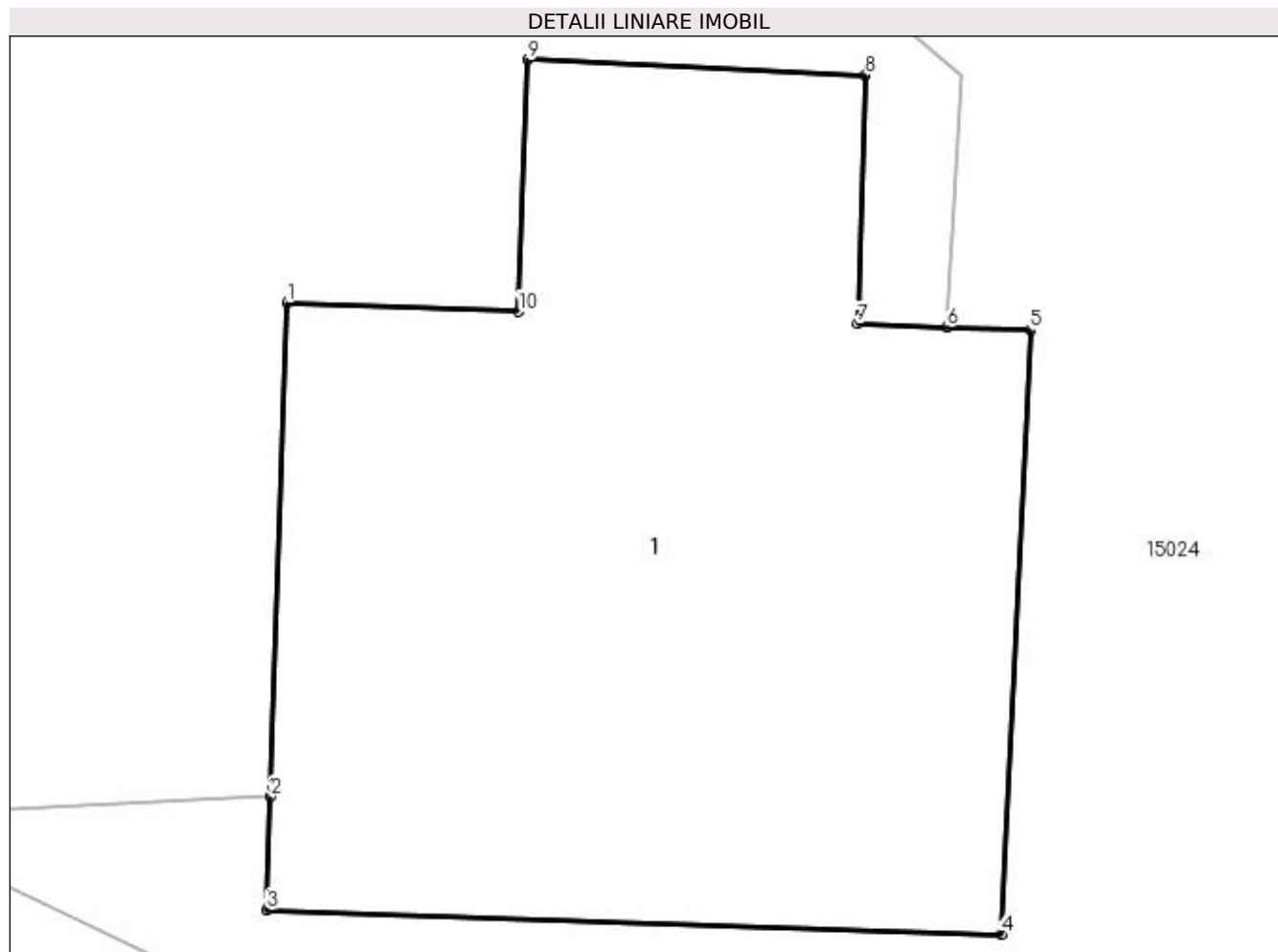
| Inscrieri privind dezmembramintele dreptului de proprietate, drepturi reale de garanție și sarcini | Referințe |
|--|-----------|
| NU SUNT | |

Anexa Nr. 1 La Partea I

Teren

| | | |
|--------------|----------------------------------|------------------------|
| Nr cadastral | Suprafața (mp)* | Observații / Referințe |
| | Din acte: 3.783 Masurata: 159 | |

* Suprafața este determinată în planul de proiecție Stereo 70.



Date referitoare la teren

| Crt | Categorie folosință | Intra vilan | Suprafața (mp) | Tarla | Parcelă | Nr. topo | Observații / Referințe |
|-----|---------------------|-------------|----------------|-------|----------------------------|----------|---|
| 1 | curți construcții | DA | 159 | 119 | 1984 1984/1 1984/2 1993 | - | DIFERENȚA DE SUPRAFAȚA SE REGĂSEȘTE LA ID 15023 ȘI ID 15024 |

Date referitoare la construcții

| Crt | Număr | Destinație construcție | Supraf. (mp) | Situație juridică | Observații / Referințe |
|------|-------|-------------------------|--------------|-------------------|--|
| A1.1 | | construcții de locuințe | 159 | Cu acte | Nr. niveluri:1; S. construită la sol:159 mp; CASA DE LOCUIT |

Lungime Segmente

1) Valorile lungimilor segmentelor sunt obținute din proiecție în plan.

| Punct început | X / Y | Punct sfârșit | X / Y | Lungime segment (** (m) |
|---------------|----------------------------|---------------|----------------------------|-------------------------|
| 1 | 419.772,751 298.927,284 | 2 | 419.772,473 298.918,754 | 8.535 |
| 2 | 419.772,473 298.918,754 | 3 | 419.772,409 298.916,799 | 1.956 |
| 3 | 419.772,409 298.916,799 | 4 | 419.785,103 298.916,375 | 12.701 |

| Punct început | X / Y | Punct sfârșit | X / Y | Lungime segment (** (m) |
|---------------|----------------------------|---------------|----------------------------|-------------------------|
| 4 | 419.785,103 298.916,375 | 5 | 419.785,599 298.926,813 | 10.45 |
| 5 | 419.785,599 298.926,813 | 6 | 419.784,162 298.926,87 | 1.438 |
| 6 | 419.784,162 298.926,87 | 7 | 419.782,614 298.926,931 | 1.55 |
| 7 | 419.782,614 298.926,931 | 8 | 419.782,753 298.931,222 | 4.293 |
| 8 | 419.782,753 298.931,222 | 9 | 419.776,917 298.931,489 | 5.842 |
| 9 | 419.776,917 298.931,489 | 10 | 419.776,761 298.927,137 | 4.355 |
| 10 | 419.776,761 298.927,137 | 1 | 419.772,751 298.927,284 | 4.013 |

** Lungimile segmentelor sunt determinate în planul de proiecție Stereo 70 și sunt rotunjite la 1 milimetru.

*** Distanța dintre puncte este formată din segmente cumulate ce sunt mai mici decât valoarea 1 milimetru.

**DATE DESPRE IMOBILUL NR. 16562**

Oficiul de Cadastru și Publicitate Imobiliară DOLJ
Biroul de Cadastru și Publicitate Imobiliară Craiova

A. Partea I. Descrierea imobilului

TEREN Intravilan

Adresa: Loc. Leu, Jud. Dolj, T119, P1321

| Nr. Crt | Nr cadastral Nr. topografic | Suprafața* (mp) | Observații / Referințe |
|---------|-----------------------------|--------------------------------|---------------------------------------|
| A1 | | Din acte: 798 Masurata: 682 | Sector cadastral:13 Teren imprejmuit; |

B. Partea II. Proprietari și acte

| Inscrieri privitoare la dreptul de proprietate și alte drepturi reale | | Referințe |
|---|---|-----------|
| / | | |
| Act Administrativ nr. TDP 2009-1336., din 19/07/2002 emis de CONSILIUL JUDETEAN DOLJ; | | |
| B1 | Intabulare, drept de PROPRIETATE, dobandit prin Reconstituire, cota actuala 1/1, cota initiala 1/1 1) ONEA D. ION, LIPSĂ CNP | A1 |

C. Partea III. SARCINI .

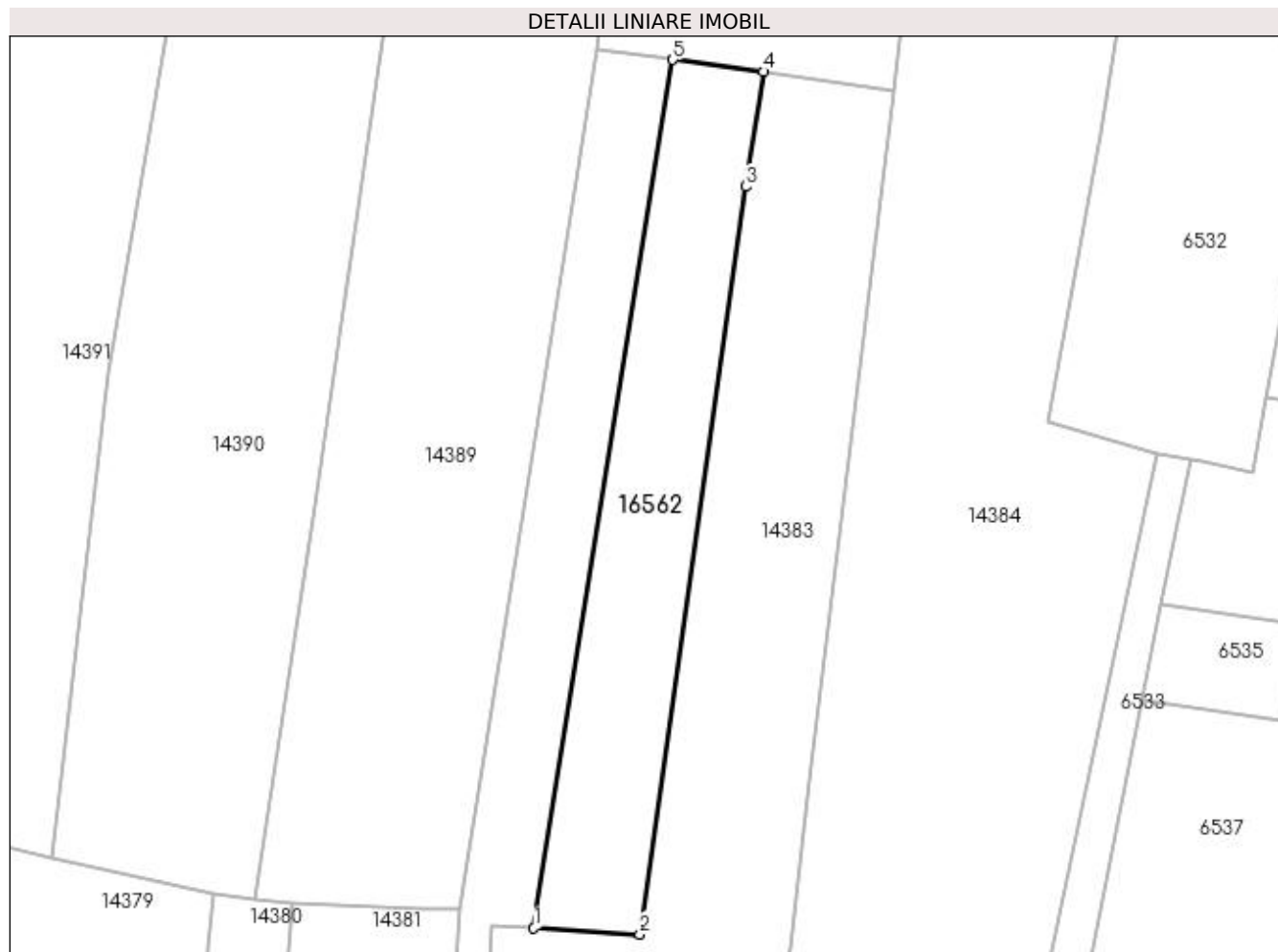
| Inscrieri privind dezmembramintele dreptului de proprietate, drepturi reale de garanție și sarcini | Referințe |
|--|-----------|
| NU SUNT | |

Anexa Nr. 1 La Partea I

Teren

| | | |
|--------------|--------------------------------|------------------------|
| Nr cadastral | Suprafața (mp)* | Observații / Referințe |
| | Din acte: 798 Masurata: 682 | |

* Suprafața este determinată în planul de proiecție Stereo 70.



Date referitoare la teren

| Crt | Categorie folosință | Intra vilan | Suprafața (mp) | Tarla | Parcelă | Nr. topo | Observații / Referințe |
|-----|---------------------|-------------|----------------|-------|---------|----------|------------------------|
| 1 | arabil | DA | 682 | 119 | 1321 | - | |

Lungime Segmente

1) Valorile lungimilor segmentelor sunt obținute din proiecție în plan.

| Punct început | X / Y | Punct sfârșit | X / Y | Lungime segment (** (m) |
|---------------|----------------------------|---------------|----------------------------|-------------------------|
| 1 | 421.399,119 299.260,83 | 2 | 421.408,577 299.260,274 | 9.475 |
| 2 | 421.408,577 299.260,274 | 3 | 421.418,009 299.326,943 | 67.333 |
| 3 | 421.418,009 299.326,943 | 4 | 421.419,596 299.337,184 | 10.363 |
| 4 | 421.419,596 299.337,184 | 5 | 421.411,51 299.338,251 | 8.157 |
| 5 | 421.411,51 299.338,251 | 1 | 421.399,119 299.260,83 | 78.407 |

**** Lungimile segmentelor sunt determinate în planul de proiecție Stereo 70 și sunt rotunjite la 1 milimetru.**

***** Distanța dintre puncte este formată din segmente cumulate ce sunt mai mici decât valoarea 1 milimetru.**

**DATE DESPRE IMOBILUL NR. 16563**

Oficiul de Cadastru și Publicitate Imobiliară DOLJ
Biroul de Cadastru și Publicitate Imobiliară Craiova

A. Partea I. Descrierea imobilului

TEREN Intravilan

Adresa: Loc. Leu, Jud. Dolj, T119, P864

| Nr. Crt | Nr cadastral Nr. topografic | Suprafața* (mp) | Observații / Referințe |
|---------|-----------------------------|----------------------------------|---|
| A1 | | Din acte: 1.044 Masurata: 476 | Sector cadastral:13 Teren neimprejmuit; |

B. Partea II. Proprietari și acte

| Inscrieri privitoare la dreptul de proprietate și alte drepturi reale | Referințe |
|---|-----------|
| / | |
| Act Administrativ nr. TDP 3021, din 02/11/2004 emis de CONSILIUL JUDETEAN DOLJ (CERTIFICAT DE DECES SERIA D10 NR.022768); | |
| B1 | A1 |
| Intabulare, drept de PROPRIETATE, dobandit prin Reconstituire, cota actuala 1/1, cota initiala 1/1 | |
| 1) BĂDOSU ANICA , LIPSĂ CNP DEFUNCT:Da | |
| OBSERVATII: DIFERENTA DE SUPRAFATA SE REGASESTE LA ID.16564 | |

C. Partea III. SARCINI .

| Inscrieri privind dezmembramintele dreptului de proprietate, drepturi reale de garanție și sarcini | Referințe |
|--|-----------|
| NU SUNT | |

Anexa Nr. 1 La Partea I

Teren

| | | |
|--------------|----------------------------------|------------------------|
| Nr cadastral | Suprafața (mp)* | Observații / Referințe |
| | Din acte: 1.044 Masurata: 476 | |

* Suprafața este determinată în planul de proiecție Stereo 70.



Date referitoare la teren

| Crt | Categorie folosință | Intra vilan | Suprafața (mp) | Tarla | Parcelă | Nr. topo | Observații / Referințe |
|-----|---------------------|-------------|----------------|-------|---------|----------|------------------------|
| 1 | arabil | DA | 476 | 119 | 864 | - | |

Lungime Segmente

1) Valorile lungimilor segmentelor sunt obținute din proiecție în plan.

| Punct început | X / Y | Punct sfârșit | X / Y | Lungime segment (** (m) |
|---------------|----------------------------|---------------|----------------------------|-------------------------|
| 1 | 420.220,534 299.721,852 | 2 | 420.213,869 299.720,926 | 6.729 |
| 2 | 420.213,869 299.720,926 | 3 | 420.213,423 299.697,204 | 23.726 |
| 3 | 420.213,423 299.697,204 | 4 | 420.212,972 299.689,539 | 7.678 |
| 4 | 420.212,972 299.689,539 | 5 | 420.211,708 299.676,137 | 13.461 |
| 5 | 420.211,708 299.676,137 | 6 | 420.206,796 299.643,648 | 32.859 |

| Punct început | X / Y | Punct sfârşit | X / Y | Lungime segment (** (m) |
|---------------|----------------------------|---------------|----------------------------|-------------------------|
| 6 | 420.206,796 299.643,648 | 7 | 420.205,514 299.635,167 | 8.577 |
| 7 | 420.205,514 299.635,167 | 8 | 420.210,939 299.634,707 | 5.445 |
| 8 | 420.210,939 299.634,707 | 9 | 420.213,928 299.658,949 | 24.425 |
| 9 | 420.213,928 299.658,949 | 10 | 420.215,169 299.667,075 | 8.22 |
| 10 | 420.215,169 299.667,075 | 11 | 420.216,328 299.673,887 | 6.91 |
| 11 | 420.216,328 299.673,887 | 12 | 420.218,196 299.682,434 | 8.749 |
| 12 | 420.218,196 299.682,434 | 13 | 420.219,223 299.694,372 | 11.982 |
| 13 | 420.219,223 299.694,372 | 14 | 420.218,951 299.697,064 | 2.706 |
| 14 | 420.218,951 299.697,064 | 1 | 420.220,534 299.721,852 | 24.838 |

** Lungimile segmentelor sunt determinate în planul de proiecție Stereo 70 și sunt rotunjite la 1 milimetru.

*** Distanța dintre puncte este formată din segmente cumulate ce sunt mai mici decât valoarea 1 milimetru.

**DATE DESPRE IMOBILUL NR. 16564**

Oficiul de Cadastru și Publicitate Imobiliară DOLJ
Biroul de Cadastru și Publicitate Imobiliară Craiova

A. Partea I. Descrierea imobilului

TEREN Intravilan

Adresa: Loc. Leu, Jud. Dolj, T119, P864

| Nr. Crt | Nr cadastral Nr. topografic | Suprafața* (mp) | Observații / Referințe |
|---------|--------------------------------|----------------------------------|---|
| A1 | | Din acte: 2.280 Masurata: 448 | Sector cadastral:13 Teren neimprejmuit; |

B. Partea II. Proprietari și acte

| Inscrieri privitoare la dreptul de proprietate și alte drepturi reale | Referințe |
|---|-----------|
| / | |
| Act Administrativ nr. TDP 3021, din 02/11/2004 emis de CONSILIUL JUDETEAN DOLJ (CERTIFICAT DE DECES SERIA D10 NR.022768); | |
| B1 | A1 |
| Intabulare, drept de PROPRIETATE, dobandit prin Reconstituire, cota actuala 1/1, cota initiala 1/1 | |
| 1) BĂDOSU ANICA , LIPSĂ CNP DEFUNCT:Da | |
| OBSERVATII: DIFERENTA DE SUPRAFATA SE REGASESTE LA ID.16563 | |

C. Partea III. SARCINI .

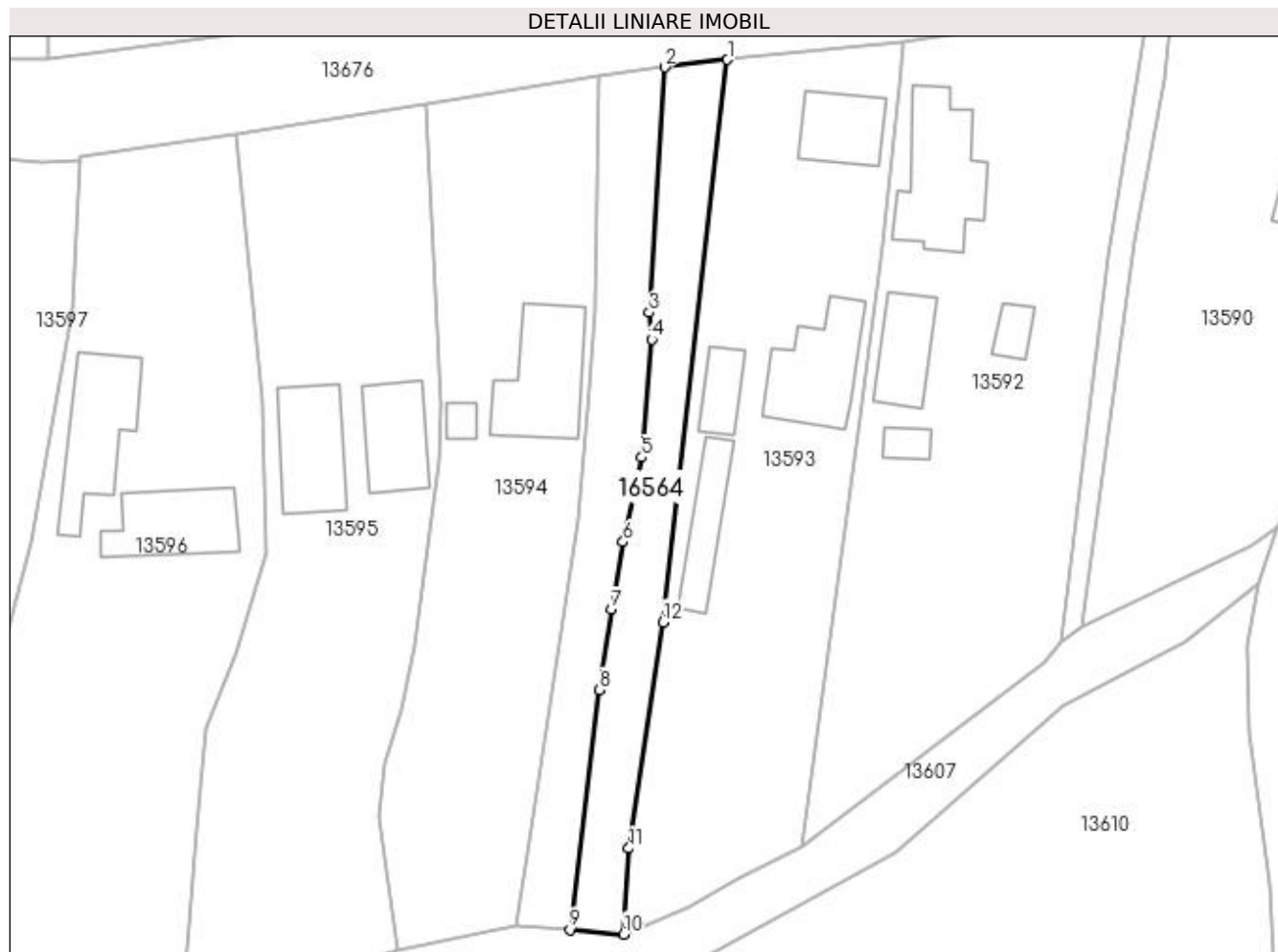
| Inscrieri privind dezmembramintele dreptului de proprietate, drepturi reale de garanție și sarcini | Referințe |
|--|-----------|
| NU SUNT | |

Anexa Nr. 1 La Partea I

Teren

| | | |
|--------------|----------------------------------|------------------------|
| Nr cadastral | Suprafața (mp)* | Observații / Referințe |
| | Din acte: 2.280 Masurata: 448 | |

* Suprafața este determinată în planul de proiecție Stereo 70.



Date referitoare la teren

| Crt | Categorie folosință | Intra vilan | Suprafața (mp) | Tarla | Parcelă | Nr. topo | Observații / Referințe |
|-----|---------------------|-------------|----------------|-------|---------|----------|------------------------|
| 1 | arabil | DA | 448 | 119 | 864 | - | |

Lungime Segmente

1) Valorile lungimilor segmentelor sunt obținute din proiecție în plan.

| Punct început | X / Y | Punct sfârșit | X / Y | Lungime segment (** (m) |
|---------------|----------------------------|---------------|----------------------------|-------------------------|
| 1 | 420.226,862 299.722,618 | 2 | 420.220,534 299.721,852 | 6.374 |
| 2 | 420.220,534 299.721,852 | 3 | 420.218,951 299.697,064 | 24.838 |
| 3 | 420.218,951 299.697,064 | 4 | 420.219,223 299.694,372 | 2.706 |
| 4 | 420.219,223 299.694,372 | 5 | 420.218,196 299.682,434 | 11.982 |
| 5 | 420.218,196 299.682,434 | 6 | 420.216,328 299.673,887 | 8.749 |

| Punct început | X / Y | Punct sfârșit | X / Y | Lungime segment (** (m) |
|---------------|----------------------------|---------------|----------------------------|-------------------------|
| 6 | 420.216,328 299.673,887 | 7 | 420.215,169 299.667,075 | 6.91 |
| 7 | 420.215,169 299.667,075 | 8 | 420.213,928 299.658,949 | 8.22 |
| 8 | 420.213,928 299.658,949 | 9 | 420.210,939 299.634,707 | 24.425 |
| 9 | 420.210,939 299.634,707 | 10 | 420.216,364 299.634,248 | 5.445 |
| 10 | 420.216,364 299.634,248 | 11 | 420.216,881 299.642,919 | 8.686 |
| 11 | 420.216,881 299.642,919 | 12 | 420.220,344 299.665,794 | 23.136 |
| 12 | 420.220,344 299.665,794 | 1 | 420.226,862 299.722,618 | 57.197 |

** Lungimile segmentelor sunt determinate în planul de proiecție Stereo 70 și sunt rotunjite la 1 milimetru.

*** Distanța dintre puncte este formată din segmente cumulate ce sunt mai mici decât valoarea 1 milimetru.

**DATE DESPRE IMOBILUL NR. 16565**

Oficiul de Cadastru și Publicitate Imobiliară DOLJ
Biroul de Cadastru și Publicitate Imobiliară Craiova

A. Partea I. Descrierea imobilului

TEREN Intravilan

Adresa: Loc. Leu, Jud. Dolj, T119, P926/1

| Nr. Crt | Nr cadastral Nr. topografic | Suprafața* (mp) | Observații / Referințe |
|---------|-----------------------------|--------------------------------|---|
| A1 | | Din acte: 519 Masurata: 465 | Sector cadastral:13 Teren neimpregmuit; |

B. Partea II. Proprietari și acte

| Inscrieri privitoare la dreptul de proprietate și alte drepturi reale | | Referințe |
|--|--|-----------|
| / | | |
| Act Administrativ nr. TDP 2058, din 14/09/2002 emis de COMISIA JUDETEANA DOLJ; | | |
| B1 | Intabulare, drept de PROPRIETATE, dobandit prin Reconstituire, cota actuala 1/1, cota initiala 1/1 1) SLAVU DUMITRU, LIPSĂ CNP 2) TUDOSIE ELENA, LIPSĂ CNP 3) OPREA STANCA, LIPSĂ CNP 4) SLAVU GRIGORIE, LIPSĂ CNP | A1 |

C. Partea III. SARCINI .

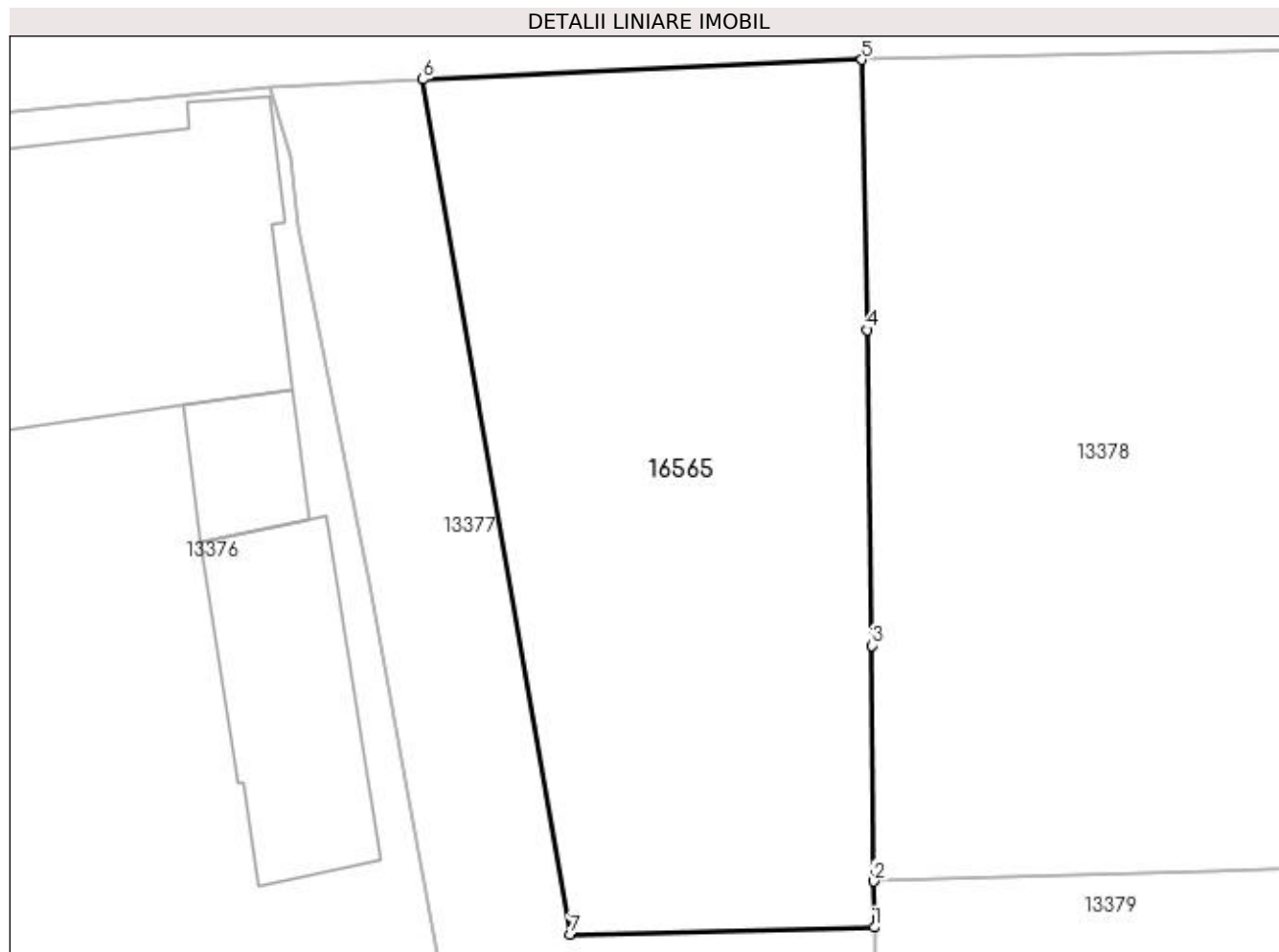
| Inscrieri privind dezmembramintele dreptului de proprietate, drepturi reale de garanție și sarcini | Referințe |
|--|-----------|
| NU SUNT | |

Anexa Nr. 1 La Partea I

Teren

| | | |
|--------------|--------------------------------|------------------------|
| Nr cadastral | Suprafața (mp)* | Observații / Referințe |
| | Din acte: 519 Masurata: 465 | |

* Suprafața este determinată în planul de proiecție Stereo 70.



Date referitoare la teren

| Crt | Categorie folosință | Intra vilan | Suprafața (mp) | Tarla | Parcelă | Nr. topo | Observații / Referințe |
|-----|---------------------|-------------|----------------|-------|---------|----------|------------------------|
| 1 | arabil | DA | 465 | 119 | 926/1 | - | |

Lungime Segmente

1) Valorile lungimilor segmentelor sunt obținute din proiecție în plan.

| Punct început | X / Y | Punct sfârșit | X / Y | Lungime segment (** (m) |
|---------------|----------------------------|---------------|----------------------------|-------------------------|
| 1 | 419.662,229 299.608,898 | 2 | 419.662,204 299.610,653 | 1.755 |
| 2 | 419.662,204 299.610,653 | 3 | 419.662,139 299.619,613 | 8.96 |
| 3 | 419.662,139 299.619,613 | 4 | 419.661,974 299.631,612 | 12.0 |
| 4 | 419.661,974 299.631,612 | 5 | 419.661,762 299.641,88 | 10.27 |
| 5 | 419.661,762 299.641,88 | 6 | 419.645,078 299.641,127 | 16.701 |

| Punct început | X / Y | Punct sfârșit | X / Y | Lungime segment (** (m) |
|---------------|----------------------------|---------------|----------------------------|-------------------------|
| 6 | 419.645,078 299.641,127 | 7 | 419.650,666 299.608,639 | 32.965 |
| 7 | 419.650,666 299.608,639 | 1 | 419.662,229 299.608,898 | 11.566 |

** Lungimile segmentelor sunt determinate în planul de proiecție Stereo 70 și sunt rotunjite la 1 milimetru.

*** Distanța dintre puncte este formată din segmente cumulate ce sunt mai mici decât valoarea 1 milimetru.

**DATE DESPRE IMOBILUL NR. 16566**

Oficiul de Cadastru și Publicitate Imobiliară DOLJ
Biroul de Cadastru și Publicitate Imobiliară Craiova

A. Partea I. Descrierea imobilului

TEREN Intravilan

Adresa: Loc. Leu, Jud. Dolj, T119

| Nr. Crt | Nr cadastral Nr. topografic | Suprafața* (mp) | Observații / Referințe |
|---------|-----------------------------|-----------------|---|
| A1 | | 450 | Sector cadastral:13 Teren neimprejmuit; BISERICA VECHĂ SFANTUL NICOLAE (RUINE) |

B. Partea II. Proprietari și acte

| Inscrieri privitoare la dreptul de proprietate și alte drepturi reale | | Referințe |
|---|--|-----------|
| / | | |
| Act Normativ nr. HG 965, din 05/09/2002 emis de PARLAMENTUL ROMANIEI; | | |
| B1 | Intabulare, drept de PROPRIETATE, dobandit prin Lege, cota actuala 1/1, cota initiala 1/1 1) COMUNA LEU- DOMENIUL PUBLIC, CIF:4553631 | A1 |

C. Partea III. SARCINI .

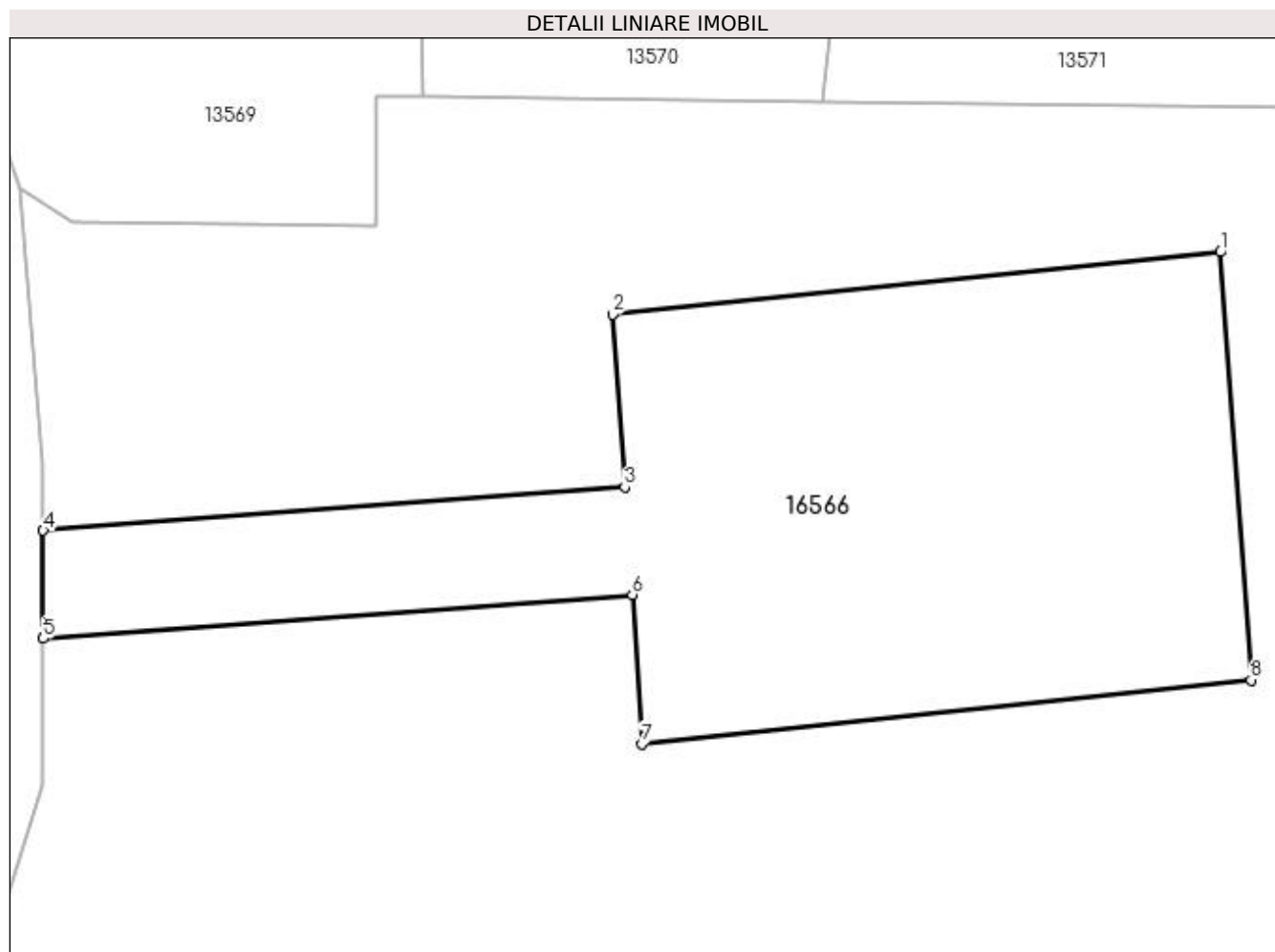
| Inscrieri privind dezmembramintele dreptului de proprietate, drepturi reale de garanție și sarcini | Referințe |
|--|-----------|
| NU SUNT | |

Anexa Nr. 1 La Partea I

Teren

| | | |
|--------------|-----------------|--|
| Nr cadastral | Suprafața (mp)* | Observații / Referințe |
| | 450 | BISERICA VECHĂ SFANTUL NICOLAE (RUINE) |

* Suprafața este determinată în planul de proiecție Stereo 70.



Date referitoare la teren

| Crt | Categorie folosință | Intravilan | Suprafața (mp) | Tarla | Parcelă | Nr. topo | Observații / Referințe |
|-----|---------------------|------------|----------------|-------|---------|----------|------------------------|
| 1 | curți constructii | DA | 450 | 119 | - | - | |

Lungime Segmente

1) Valorile lungimilor segmentelor sunt obținute din proiecție în plan.

| Punct început | X / Y | Punct sfârșit | X / Y | Lungime segment (** (m) |
|---------------|----------------------------|---------------|----------------------------|-------------------------|
| 1 | 420.338,777 299.549,977 | 2 | 420.316,169 299.547,652 | 22.727 |
| 2 | 420.316,169 299.547,652 | 3 | 420.316,626 299.541,237 | 6.431 |
| 3 | 420.316,626 299.541,237 | 4 | 420.295,0 299.539,632 | 21.685 |
| 4 | 420.295,0 299.539,632 | 5 | 420.295,0 299.535,621 | 4.011 |
| 5 | 420.295,0 299.535,621 | 6 | 420.316,91 299.537,248 | 21.97 |

| Punct început | X / Y | Punct sfârșit | X / Y | Lungime segment (** (m) |
|---------------|----------------------------|---------------|----------------------------|-------------------------|
| 6 | 420.316,91 299.537,248 | 7 | 420.317,268 299.531,707 | 5.552 |
| 7 | 420.317,268 299.531,707 | 8 | 420.339,909 299.534,073 | 22.765 |
| 8 | 420.339,909 299.534,073 | 1 | 420.338,777 299.549,977 | 15.944 |

** Lungimile segmentelor sunt determinate în planul de proiecție Stereo 70 și sunt rotunjite la 1 milimetru.

*** Distanța dintre puncte este formată din segmente cumulate ce sunt mai mici decât valoarea 1 milimetru.

**DATE DESPRE IMOBILUL NR. 16567**

Oficiul de Cadastru și Publicitate Imobiliară DOLJ
Biroul de Cadastru și Publicitate Imobiliară Craiova

A. Partea I. Descrierea imobilului

TEREN Intravilan

Adresa: Loc. Leu, Jud. Dolj, T119, P1051

| Nr. Crt | Nr cadastral Nr. topografic | Suprafața* (mp) | Observații / Referințe |
|---------|-----------------------------|----------------------------------|--|
| A1 | | Din acte: 899 Masurata: 1.117 | Sector cadastral:13 Teren neimprejmut; |

B. Partea II. Proprietari și acte

| Inscrieri privitoare la dreptul de proprietate și alte drepturi reale | | Referințe |
|--|--|-----------|
| / | | |
| Act Administrativ nr. TDP 3176, din 24/02/2005 emis de COMISIA JUDETEANA DOLJ; | | |
| B1 | Intabulare, drept de PROPRIETATE, dobandit prin Reconstituire, cota actuala 1/1, cota initiala 1/1 1) MATARAGIU NITA, LIPSĂ CNP | A1 |

C. Partea III. SARCINI .

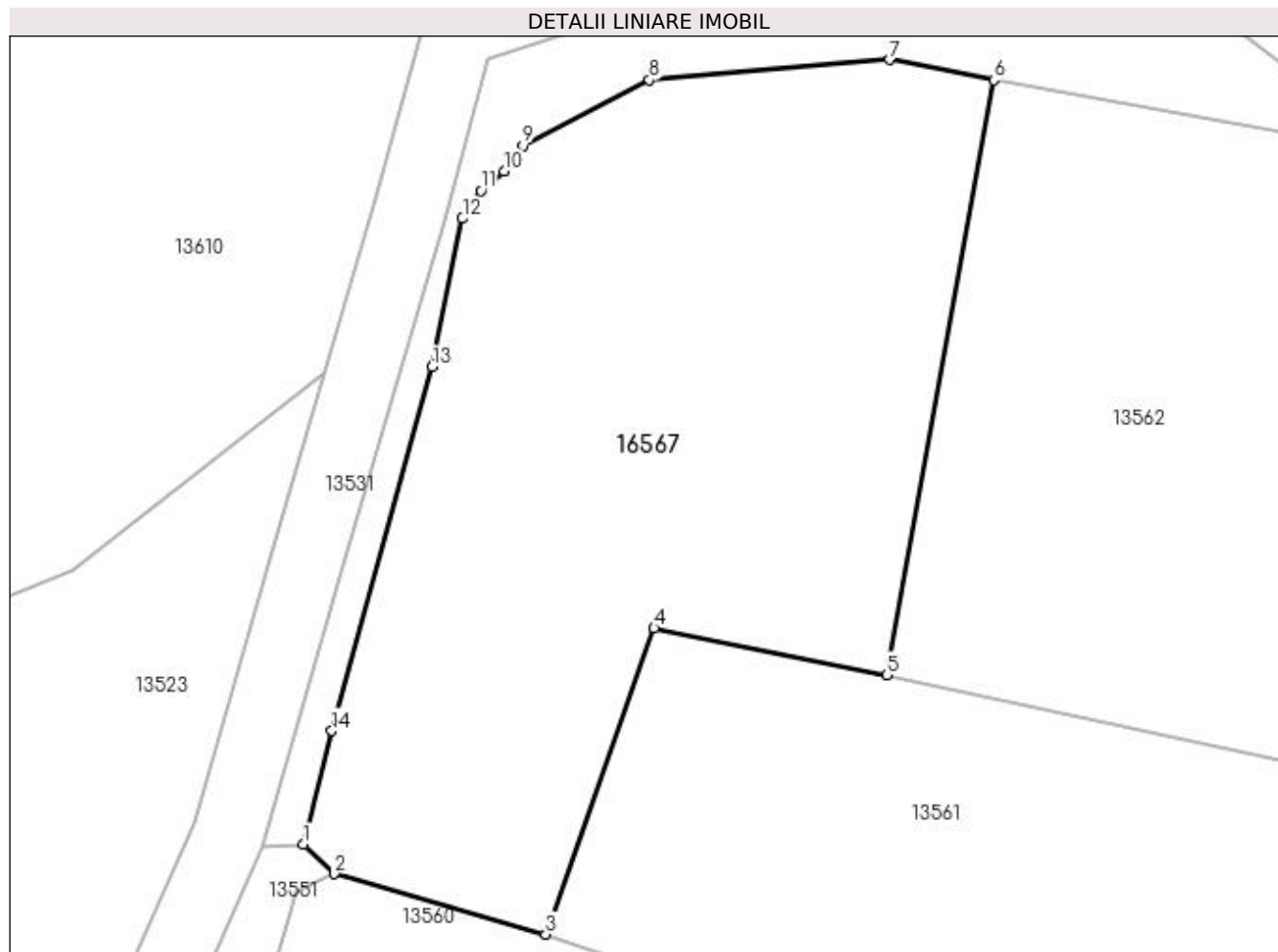
| Inscrieri privind dezmembramintele dreptului de proprietate, drepturi reale de garanție și sarcini | Referințe |
|--|-----------|
| NU SUNT | |

Anexa Nr. 1 La Partea I

Teren

| | | |
|--------------|----------------------------------|------------------------|
| Nr cadastral | Suprafața (mp)* | Observații / Referințe |
| | Din acte: 899 Masurata: 1.117 | |

* Suprafața este determinată în planul de proiecție Stereo 70.



Date referitoare la teren

| Crt | Categorie folosință | Intra vilan | Suprafața (mp) | Tarla | Parcelă | Nr. topo | Observații / Referințe |
|-----|---------------------|-------------|----------------|-------|---------|----------|------------------------|
| 1 | arabil | DA | 800 | 119 | 1051 | - | |
| 2 | vie | DA | 317 | 119 | 1051 | - | |

Lungime Segmente

1) Valorile lungimilor segmentelor sunt obținute din proiecție în plan.

| Punct început | X / Y | Punct sfârșit | X / Y | Lungime segment (** (m) |
|---------------|----------------------------|---------------|----------------------------|-------------------------|
| 1 | 420.278,37 299.468,976 | 2 | 420.280,092 299.467,332 | 2.381 |
| 2 | 420.280,092 299.467,332 | 3 | 420.291,905 299.463,959 | 12.285 |
| 3 | 420.291,905 299.463,959 | 4 | 420.297,941 299.481,029 | 18.106 |
| 4 | 420.297,941 299.481,029 | 5 | 420.310,921 299.478,436 | 13.236 |

| Punct început | X / Y | Punct sfârșit | X / Y | Lungime segment (** (m) |
|---------------|----------------------------|---------------|----------------------------|-------------------------|
| 5 | 420.310,921 299.478,436 | 6 | 420.316,907 299.511,612 | 33.712 |
| 6 | 420.316,907 299.511,612 | 7 | 420.311,09 299.512,744 | 5.926 |
| 7 | 420.311,09 299.512,744 | 8 | 420.297,682 299.511,622 | 13.455 |
| 8 | 420.297,682 299.511,622 | 9 | 420.290,62 299.507,953 | 7.958 |
| 9 | 420.290,62 299.507,953 | 10 | 420.289,566 299.506,525 | 1.775 |
| 10 | 420.289,566 299.506,525 | 11 | 420.288,28 299.505,443 | 1.681 |
| 11 | 420.288,28 299.505,443 | 12 | 420.287,254 299.503,889 | 1.862 |
| 12 | 420.287,254 299.503,889 | 13 | 420.285,551 299.495,611 | 8.451 |
| 13 | 420.285,551 299.495,611 | 14 | 420.279,961 299.475,297 | 21.069 |
| 14 | 420.279,961 299.475,297 | 1 | 420.278,37 299.468,976 | 6.518 |

** Lungimile segmentelor sunt determinate în planul de proiecție Stereo 70 și sunt rotunjite la 1 milimetru.

*** Distanța dintre puncte este formată din segmente cumulate ce sunt mai mici decât valoarea 1 milimetru.

**DATE DESPRE IMOBILUL NR. 16568**

Oficiul de Cadastru și Publicitate Imobiliară DOLJ
Biroul de Cadastru și Publicitate Imobiliară Craiova

A. Partea I. Descrierea imobilului

TEREN Intravilan

Adresa: Loc. Leu, Nr. 1045, Jud. Dolj, T119, P1017/3

| Nr. Crt | Nr cadastral Nr. topografic | Suprafața* (mp) | Observații / Referințe |
|---------|-----------------------------|-----------------|--|
| A1 | | 701 | Sector cadastral:13 Teren neimprejmuț; |

Construcții

| Crt | Nr cadastral Nr. topografic | Adresa | Observații / Referințe |
|------|-----------------------------|---------------------|---|
| A1.1 | | Loc. Leu, Jud. Dolj | Nr. niveluri:1; S. construita la sol:155 mp; CONSTRUCTIE ADMINISTRATIVA |

B. Partea II. Proprietari și acte

| Inscrieri privitoare la dreptul de proprietate și alte drepturi reale | | Referințe |
|--|--|-----------|
| / | | |
| Act Normativ nr. LEGEA 7, din 13/03/1996 emis de PARLAMENTUL ROMANIEI; | | |
| B1 | Inscrierea provizorie, drept de PROPRIETATE, dobandit prin Lege, cota actuala 1/1, cota initiala 1/1 1) NEIDENTIFICAT NEIDENTIFICAT | A1, A1.1 |

C. Partea III. SARCINI .

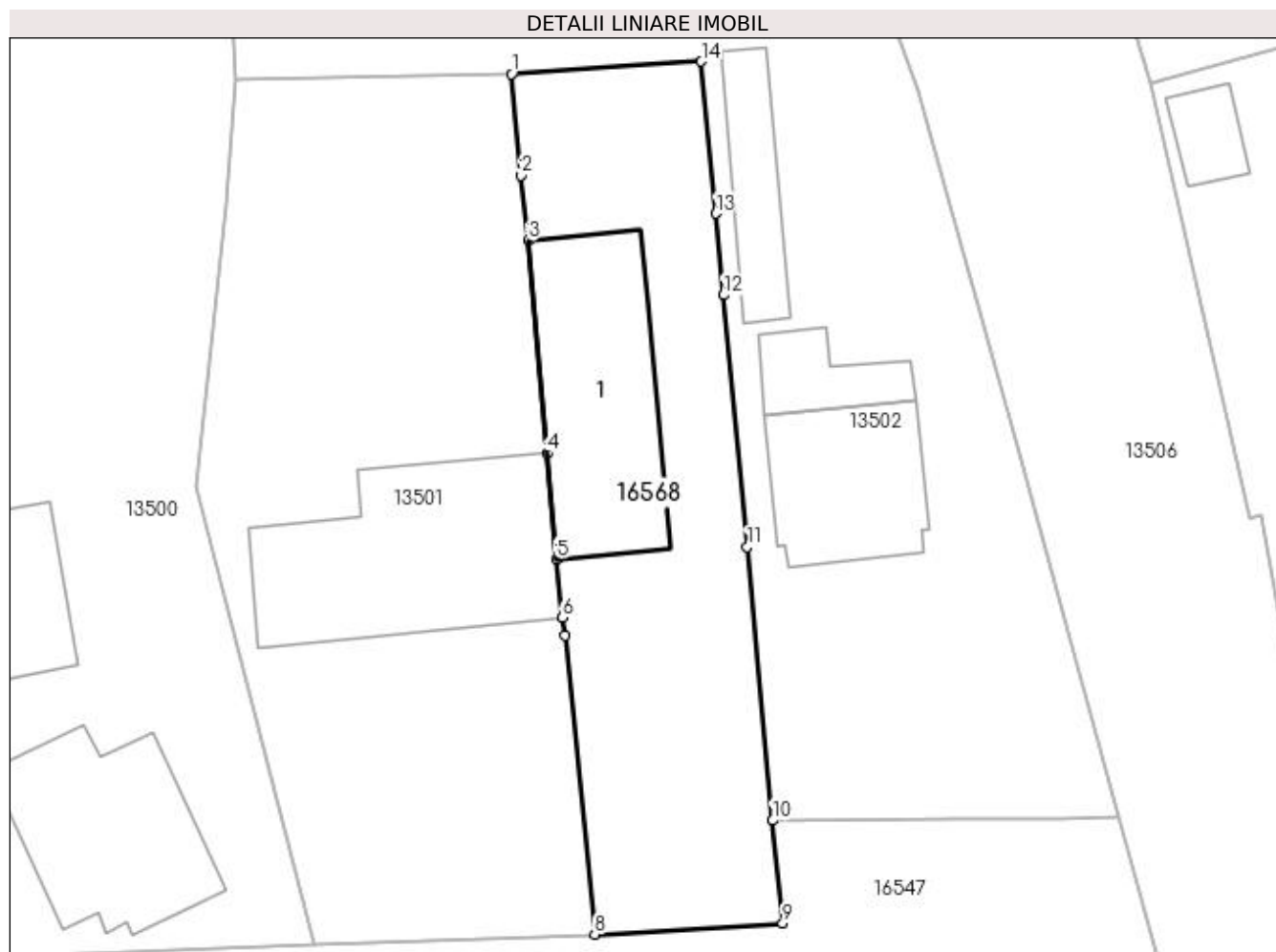
| Inscrieri privind dezmembramintele dreptului de proprietate, drepturi reale de garanție și sarcini | Referințe |
|--|-----------|
| NU SUNT | |

Anexa Nr. 1 La Partea I

Teren

| Nr cadastral | Suprafața (mp)* | Observații / Referințe |
|--------------|-----------------|------------------------|
| | 701 | |

* Suprafața este determinată în planul de proiecție Stereo 70.



Date referitoare la teren

| Crt | Categorie folosință | Intra vilan | Suprafața (mp) | Tarla | Parcelă | Nr. topo | Observații / Referințe |
|-----|---------------------|-------------|----------------|-------|---------|----------|------------------------|
| 1 | curți constructii | DA | 701 | 119 | 1017/3 | - | |

Date referitoare la construcții

| Crt | Număr | Destinație construcție | Supraf. (mp) | Situație juridică | Observații / Referințe |
|------|-------|--|--------------|-------------------|---|
| A1.1 | | construcții administrative și social culturale | 155 | Cu acte | Nr. niveluri:1; S. construita la sol:155 mp; CONSTRUCTIE ADMINISTRATIVA |

Lungime Segmente

1) Valorile lungimilor segmentelor sunt obținute din proiecție în plan.

| Punct început | X / Y | Punct sfârșit | X / Y | Lungime segment (** (m) |
|---------------|----------------------------|---------------|----------------------------|-------------------------|
| 1 | 419.966,707 299.276,756 | 2 | 419.967,313 299.270,134 | 6.65 |
| 2 | 419.967,313 299.270,134 | 3 | 419.967,799 299.265,873 | 4.289 |
| 3 | 419.967,799 299.265,873 | 4 | 419.969,048 299.251,979 | 13.95 |

| Punct început | X / Y | Punct sfârșit | X / Y | Lungime segment (** (m) |
|---------------|----------------------------|---------------|----------------------------|-------------------------|
| 4 | 419.969,048 299.251,979 | 5 | 419.969,665 299.245,061 | 6.946 |
| 5 | 419.969,665 299.245,061 | 6 | 419.970,006 299.241,236 | 3.84 |
| 6 | 419.970,006 299.241,236 | 7 | 419.970,196 299.240,065 | 1.186 |
| 7 | 419.970,196 299.240,065 | 8 | 419.972,149 299.220,55 | 19.612 |
| 8 | 419.972,149 299.220,55 | 9 | 419.984,441 299.221,284 | 12.314 |
| 9 | 419.984,441 299.221,284 | 10 | 419.983,776 299.227,995 | 6.744 |
| 10 | 419.983,776 299.227,995 | 11 | 419.982,114 299.245,865 | 17.947 |
| 11 | 419.982,114 299.245,865 | 12 | 419.980,577 299.262,313 | 16.52 |
| 12 | 419.980,577 299.262,313 | 13 | 419.980,078 299.267,63 | 5.34 |
| 13 | 419.980,078 299.267,63 | 14 | 419.979,122 299.277,567 | 9.983 |
| 14 | 419.979,122 299.277,567 | 1 | 419.966,707 299.276,756 | 12.441 |

** Lungimile segmentelor sunt determinate în planul de proiecție Stereo 70 și sunt rotunjite la 1 milimetru.

*** Distanța dintre puncte este formată din segmente cumulate ce sunt mai mici decât valoarea 1 milimetru.

**DATE DESPRE IMOBILUL NR. 16569**

Oficiul de Cadastru și Publicitate Imobiliară DOLJ
Biroul de Cadastru și Publicitate Imobiliară Craiova

A. Partea I. Descrierea imobilului

TEREN Intravilan

Adresa: Loc. Leu, Jud. Dolj, T119, P192

| Nr. Crt | Nr cadastral Nr. topografic | Suprafața* (mp) | Observații / Referințe |
|---------|-----------------------------|-----------------|---|
| A1 | | 2.907 | Sector cadastral:13 Teren neimprejmuit; |

B. Partea II. Proprietari și acte

| Inscrieri privitoare la dreptul de proprietate și alte drepturi reale | | Referințe |
|--|--|-----------|
| / | | |
| Act Normativ nr. LEGEA 7, din 13/03/1996 emis de PARLAMENTUL ROMANIEI; | | |
| B1 | Inscrierea provizorie, drept de PROPRIETATE, dobandit prin Lege, cota actuala 1/1, cota initiala 1/1 1) NEIDENTIFICAT NEIDENTIFICAT | A1 |

C. Partea III. SARCINI .

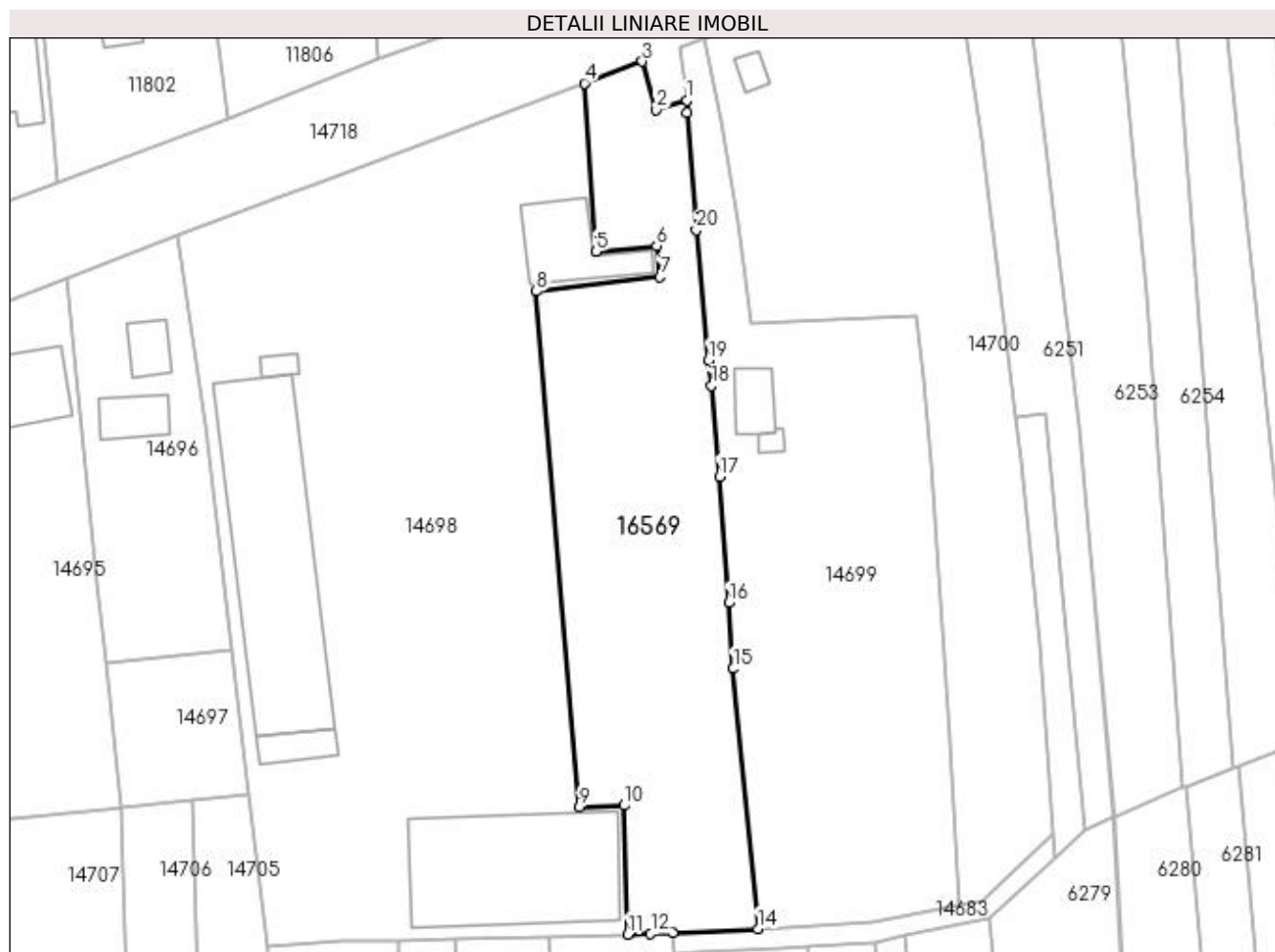
| Inscrieri privind dezmembramintele dreptului de proprietate, drepturi reale de garanție și sarcini | Referințe |
|--|-----------|
| NU SUNT | |

Anexa Nr. 1 La Partea I

Teren

| | | |
|--------------|-----------------|------------------------|
| Nr cadastral | Suprafața (mp)* | Observații / Referințe |
| | 2.907 | |

* Suprafața este determinată în planul de proiecție Stereo 70.



Date referitoare la teren

| Crt | Categorie folosință | Intra vilan | Suprafața (mp) | Tarla | Parcelă | Nr. topo | Observații / Referințe |
|-----|---------------------|-------------|----------------|-------|---------|----------|------------------------|
| 1 | curți constructii | DA | 2.907 | 119 | 192 | - | |

Lungime Segmente

1) Valorile lungimilor segmentelor sunt obținute din proiecție în plan.

| Punct început | X / Y | Punct sfârșit | X / Y | Lungime segment (** (m)) | Punct început | X / Y | Punct sfârșit | X / Y | Lungime segment (** (m)) |
|---------------|----------------------------|---------------|----------------------------|--------------------------|---------------|----------------------------|---------------|----------------------------|--------------------------|
| 1 | 421.499,945 300.080,74 | 2 | 421.495,195 300.079,336 | 4.953 | 2 | 421.495,195 300.079,336 | 3 | 421.493,065 300.086,774 | 7.737 |
| 3 | 421.493,065 300.086,774 | 4 | 421.484,087 300.083,405 | 9.589 | 4 | 421.484,087 300.083,405 | 5 | 421.485,9 300.057,34 | 26.128 |
| 5 | 421.485,9 300.057,34 | 6 | 421.495,32 300.058,23 | 9.462 | 6 | 421.495,32 300.058,23 | 7 | 421.495,79 300.053,39 | 4.863 |
| 7 | 421.495,79 300.053,39 | 8 | 421.476,629 300.051,173 | 19.288 | 8 | 421.476,629 300.051,173 | 9 | 421.483,297 299.971,279 | 80.172 |
| 9 | 421.483,297 299.971,279 | 10 | 421.490,286 299.971,5 | 6.992 | 10 | 421.490,286 299.971,5 | 11 | 421.490,802 299.951,549 | 19.958 |

| Punct început | X / Y | Punct sfârșit | X / Y | Lungime segment (** (m) |
|---------------|----------------------------|---------------|----------------------------|-------------------------|
| 11 | 421.490,802 299.951,549 | 12 | 421.494,379 299.951,657 | 3.579 |
| 13 | 421.497,757 299.951,787 | 14 | 421.510,999 299.952,415 | 13.257 |
| 15 | 421.507,174 299.992,718 | 16 | 421.506,471 300.002,927 | 10.233 |
| 17 | 421.505,02 300.022,504 | 18 | 421.503,771 300.036,514 | 14.065 |
| 19 | 421.503,332 300.040,512 | 20 | 421.501,449 300.060,654 | 20.23 |
| 21 | 421.500,061 300.078,864 | 1 | 421.499,945 300.080,74 | 1.88 |

| Punct început | X / Y | Punct sfârșit | X / Y | Lungime segment (** (m) |
|---------------|----------------------------|---------------|----------------------------|-------------------------|
| 12 | 421.494,379 299.951,657 | 13 | 421.497,757 299.951,787 | 3.381 |
| 14 | 421.510,999 299.952,415 | 15 | 421.507,174 299.992,718 | 40.484 |
| 16 | 421.506,471 300.002,927 | 17 | 421.505,02 300.022,504 | 19.631 |
| 18 | 421.503,771 300.036,514 | 19 | 421.503,332 300.040,512 | 4.022 |
| 20 | 421.501,449 300.060,654 | 21 | 421.500,061 300.078,864 | 18.263 |

** Lungimile segmentelor sunt determinate în planul de proiecție Stereo 70 și sunt rotunjite la 1 milimetru.

*** Distanța dintre puncte este formată din segmente cumulate ce sunt mai mici decât valoarea 1 milimetru.

**DATE DESPRE IMOBILUL NR. 16570**

Oficiul de Cadastru și Publicitate Imobiliară DOLJ
Biroul de Cadastru și Publicitate Imobiliară Craiova

A. Partea I. Descrierea imobilului

TEREN Intravilan

Adresa: Loc. Leu, Jud. Dolj, T119, P612/39

| Nr. Crt | Nr cadastral Nr. topografic | Suprafața* (mp) | Observații / Referințe |
|---------|-----------------------------|-----------------|---|
| A1 | | 240 | Sector cadastral:13 Teren neimprejmuit; |

B. Partea II. Proprietari și acte

| Inscrieri privitoare la dreptul de proprietate și alte drepturi reale | Referințe |
|---|-----------|
| / | |
| Act Administrativ nr. TDP 2898, din 09/08/2004 emis de COMISIA JUDETEANA DOLJ; | |
| B1 | A1 |
| Intabulare, drept de PROPRIETATE, dobândit prin Reconstituire, cota actuala 1/1, cota inițiala 1/1 1) GAINA MIHAI, LIPSĂ CNP | |

C. Partea III. SARCINI .

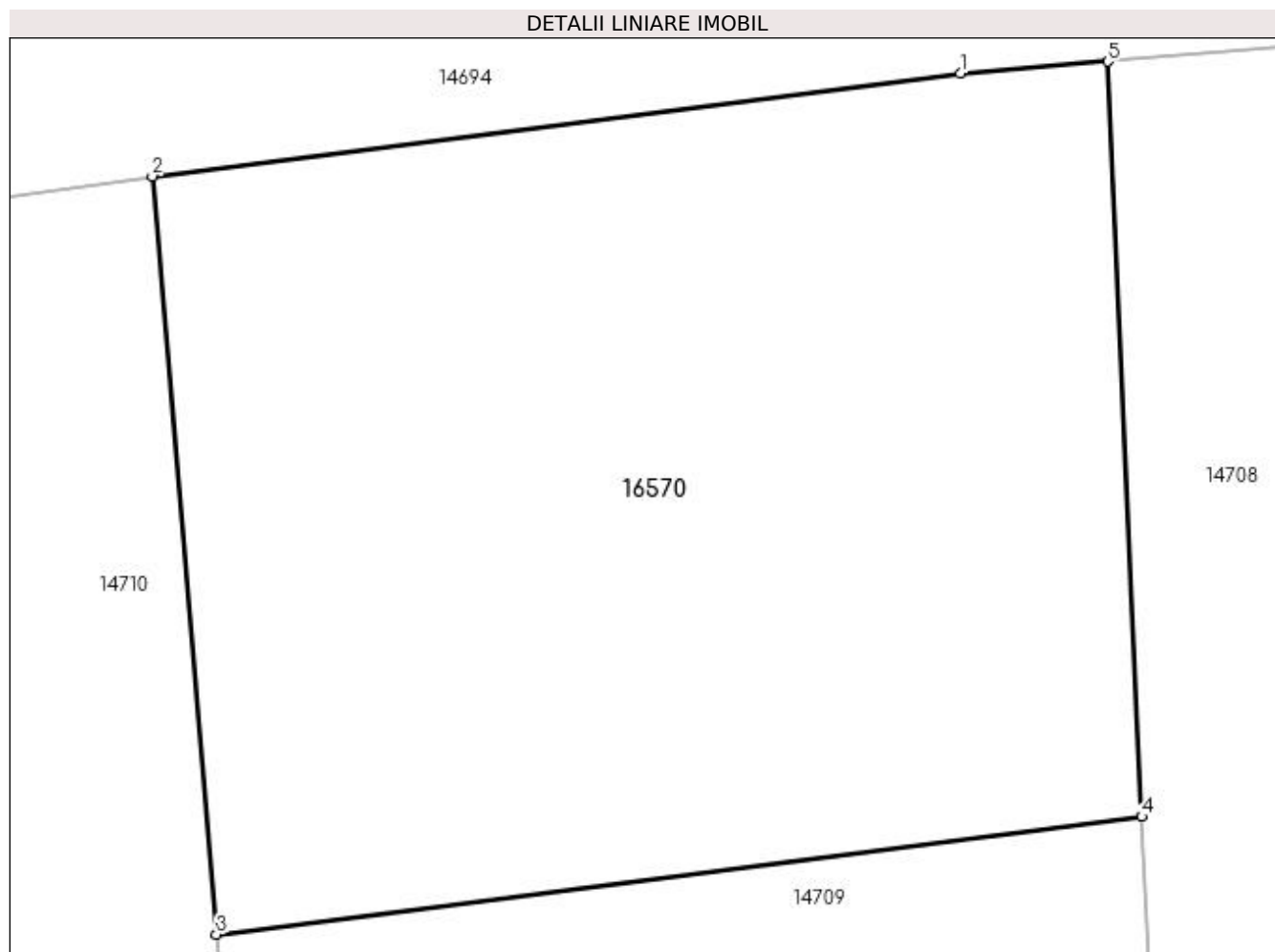
| Inscrieri privind dezmembramentele dreptului de proprietate, drepturi reale de garanție și sarcini | Referințe |
|--|-----------|
| NU SUNT | |

Anexa Nr. 1 La Partea I

Teren

| | | |
|--------------|-----------------|------------------------|
| Nr cadastral | Suprafața (mp)* | Observații / Referințe |
| | 240 | |

* Suprafața este determinată în planul de proiecție Stereo 70.



Date referitoare la teren

| Crt | Categorie folosință | Intravilan | Suprafața (mp) | Tarla | Parcelă | Nr. topo | Observații / Referințe |
|-----|---------------------|------------|----------------|-------|---------|----------|------------------------|
| 1 | arabil | DA | 240 | 119 | 612/39 | - | |

Lungime Segmente

1) Valorile lungimilor segmentelor sunt obținute din proiecție în plan.

| Punct început | X / Y | Punct sfârșit | X / Y | Lungime segment (** (m) |
|---------------|----------------------------|---------------|----------------------------|-------------------------|
| 1 | 421.381,926 299.968,256 | 2 | 421.367,169 299.966,381 | 14.876 |
| 2 | 421.367,169 299.966,381 | 3 | 421.368,338 299.952,543 | 13.888 |
| 3 | 421.368,338 299.952,543 | 4 | 421.385,239 299.954,689 | 17.036 |
| 4 | 421.385,239 299.954,689 | 5 | 421.384,614 299.968,475 | 13.8 |
| 5 | 421.384,614 299.968,475 | 1 | 421.381,926 299.968,256 | 2.697 |

**** Lungimile segmentelor sunt determinate în planul de proiecție Stereo 70 și sunt rotunjite la 1 milimetru.**

***** Distanța dintre puncte este formată din segmente cumulate ce sunt mai mici decât valoarea 1 milimetru.**

**DATE DESPRE IMOBILUL NR. 16571**

Oficiul de Cadastru și Publicitate Imobiliară DOLJ
Biroul de Cadastru și Publicitate Imobiliară Craiova

A. Partea I. Descrierea imobilului

TEREN Intravilan

Adresa: Loc. Zanoaga, Jud. Dolj, DS 269

| Nr. Crt | Nr cadastral Nr. topografic | Suprafața* (mp) | Observații / Referințe |
|---------|-----------------------------|--------------------------------------|--|
| A1 | | Din acte: 12.507 Masurata: 18.288 | Sector cadastral:13 Teren neimprejmut; |

B. Partea II. Proprietari și acte

| Inscrieri privitoare la dreptul de proprietate și alte drepturi reale | | Referințe |
|--|---|-----------|
| / | | |
| Act Normativ nr. HG 965, din 05/09/2002 emis de GUVERNUL ROMANIEI (ANEXA NR. 57/2002); | | |
| B1 | Intabulare, drept de PROPRIETATE, dobandit prin Lege, cota actuala 1/1, cota initiala 1/1 1) COMUNA LEU-DOMENIUL PUBLIC, CIF:4553631 | A1 |

C. Partea III. SARCINI .

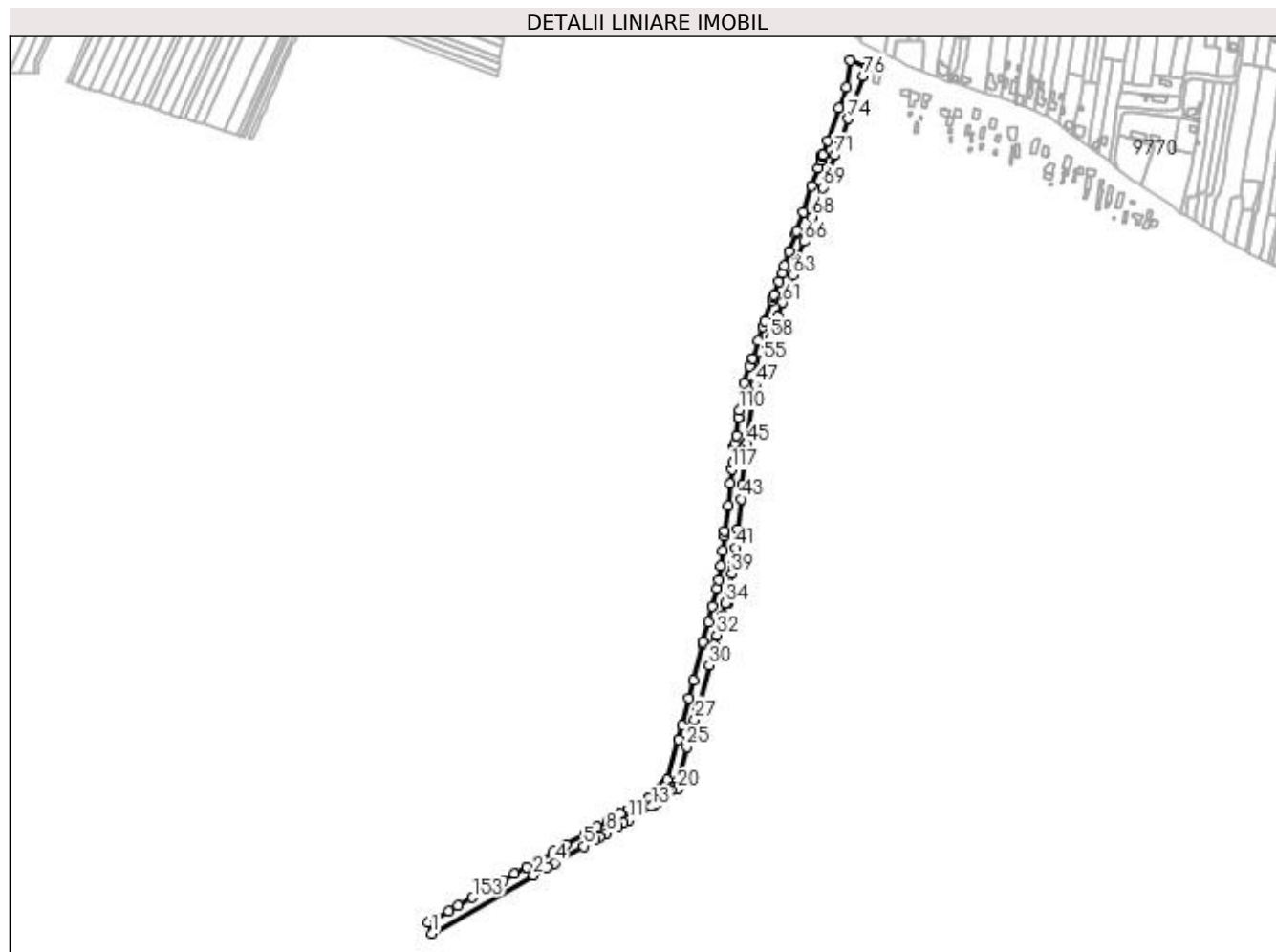
| Inscrieri privind dezmembramintele dreptului de proprietate, drepturi reale de garanție și sarcini | Referințe |
|--|-----------|
| NU SUNT | |

Anexa Nr. 1 La Partea I

Teren

| Nr cadastral | Suprafața (mp)* | Observații / Referințe |
|--------------|---|------------------------|
| | Din acte: 12.507 Masurata: 18.288 | |

* Suprafața este determinată în planul de proiecție Stereo 70.



Date referitoare la teren

| Crt | Categorie folosință | Intravilan | Suprafața (mp) | Tarla | Parcelă | Nr. topo | Observații / Referințe |
|-----|---------------------|------------|----------------|-------|---------|----------|------------------------|
| 1 | drum | DA | 18.288 | - | DS 269 | - | |

Lungime Segmente

1) Valorile lungimilor segmentelor sunt obținute din proiecție în plan.

| Punct început | X / Y | Punct sfârșit | X / Y | Lungime segment | Punct început | X / Y | Punct sfârșit | X / Y | Lungime segment | Punct început | X / Y | Punct sfârșit | X / Y | Lungime segment |
|---------------|----------------------------|---------------|----------------------------|-----------------|---------------|----------------------------|---------------|----------------------------|-----------------|---------------|----------------------------|---------------|----------------------------|-----------------|
| 1 | 427.185,43 294.574,985 | 2 | 427.314,028 294.648,786 | 148,271 | 2 | 427.314,028 294.648,786 | 3 | 427.331,734 294.658,947 | 20,414 | 3 | 427.331,734 294.658,947 | 4 | 427.340,919 294.664,218 | 10,59 |
| 4 | 427.340,919 294.664,218 | 5 | 427.378,032 294.685,51 | 42,787 | 5 | 427.378,032 294.685,51 | 6 | 427.392,299 294.693,696 | 16,449 | 6 | 427.392,299 294.693,696 | 7 | 427.397,838 294.696,874 | 6,386 |
| 7 | 427.397,838 294.696,874 | 8 | 427.407,132 294.702,325 | 10,774 | 8 | 427.407,132 294.702,325 | 9 | 427.421,303 294.710,636 | 16,428 | 9 | 427.421,303 294.710,636 | 10 | 427.428,079 294.714,469 | 7,786 |
| 10 | 427.428,079 294.714,469 | 11 | 427.435,217 294.718,797 | 8,347 | 11 | 427.435,217 294.718,797 | 12 | 427.448,112 294.726,36 | 14,953 | 12 | 427.448,112 294.726,36 | 13 | 427.463,986 294.735,67 | 18,403 |
| 13 | 427.463,986 294.735,67 | 14 | 427.466,782 294.737,31 | 3,241 | 14 | 427.466,782 294.737,31 | 15 | 427.470,572 294.740,519 | 4,967 | 15 | 427.470,572 294.740,519 | 16 | 427.472,305 294.741,964 | 2,256 |

| Punct început | X / Y | Punct sfârșit | X / Y | Lungime segment | Punct început | X / Y | Punct sfârșit | X / Y | Lungime segment | Punct început | X / Y | Punct sfârșit | X / Y | Lungime segment |
|---------------|----------------------------|---------------|----------------------------|-----------------|---------------|----------------------------|---------------|----------------------------|-----------------|---------------|----------------------------|---------------|----------------------------|-----------------|
| 16 | 427.472,305 294.741,964 | 17 | 427.481,656 294.749,766 | 12.179 | 17 | 427.481,656 294.749,766 | 18 | 427.485,639 294.753,804 | 5.672 | 18 | 427.485,639 294.753,804 | 19 | 427.488,681 294.756,888 | 4.332 |
| 19 | 427.488,681 294.756,888 | 20 | 427.497,186 294.757,405 | 8.52 | 20 | 427.497,186 294.757,405 | 21 | 427.499,967 294.761,233 | 4.731 | 21 | 427.499,967 294.761,233 | 22 | 427.494,422 294.761,411 | 5.548 |
| 22 | 427.494,422 294.761,411 | 23 | 427.491,279 294.761,403 | 3.143 | 23 | 427.491,279 294.761,403 | 24 | 427.497,561 294.768,027 | 9.129 | 24 | 427.497,561 294.768,027 | 25 | 427.508,363 294.811,181 | 44.485 |
| 25 | 427.508,363 294.811,181 | 26 | 427.512,203 294.825,279 | 14.612 | 26 | 427.512,203 294.825,279 | 27 | 427.518,89 294.846,044 | 21.815 | 27 | 427.518,89 294.846,044 | 28 | 427.523,017 294.860,967 | 15.483 |
| 28 | 427.523,017 294.860,967 | 29 | 427.523,495 294.862,812 | 1.907 | 29 | 427.523,495 294.862,812 | 30 | 427.536,992 294.914,567 | 53.485 | 30 | 427.536,992 294.914,567 | 31 | 427.543,77 294.940,217 | 26.531 |
| 31 | 427.543,77 294.940,217 | 32 | 427.546,945 294.952,861 | 13.036 | 32 | 427.546,945 294.952,861 | 33 | 427.553,802 294.977,359 | 25.439 | 33 | 427.553,802 294.977,359 | 34 | 427.558,015 294.993,322 | 16.51 |
| 34 | 427.558,015 294.993,322 | 35 | 427.561,197 294.992,507 | 3.285 | 35 | 427.561,197 294.992,507 | 36 | 427.562,722 294.998,626 | 6.306 | 36 | 427.562,722 294.998,626 | 37 | 427.559,621 294.998,645 | 3.101 |
| 37 | 427.559,621 294.998,645 | 38 | 427.562,025 295.010,417 | 12.015 | 38 | 427.562,025 295.010,417 | 39 | 427.565,718 295.030,634 | 20.551 | 39 | 427.565,718 295.030,634 | 40 | 427.567,35 295.041,47 | 10.958 |
| 40 | 427.567,35 295.041,47 | 41 | 427.570,374 295.063,487 | 22.224 | 41 | 427.570,374 295.063,487 | 42 | 427.572,98 295.086,277 | 22.939 | 42 | 427.572,98 295.086,277 | 43 | 427.577,555 295.125,456 | 39.445 |
| 43 | 427.577,555 295.125,456 | 44 | 427.579,355 295.143,995 | 18.626 | 44 | 427.579,355 295.143,995 | 45 | 427.585,369 295.195,703 | 52.057 | 45 | 427.585,369 295.195,703 | 46 | 427.586,343 295.203,127 | 7.488 |
| 46 | 427.586,343 295.203,127 | 47 | 427.595,138 295.269,883 | 67.333 | 47 | 427.595,138 295.269,883 | 48 | 427.595,671 295.273,118 | 3.279 | 48 | 427.595,671 295.273,118 | 49 | 427.599,912 295.284,529 | 12.173 |
| 49 | 427.599,912 295.284,529 | 50 | 427.600,141 295.285,449 | 0.948 | 50 | 427.600,141 295.285,449 | 51 | 427.602,341 295.285,05 | 2.236 | 51 | 427.602,341 295.285,05 | 52 | 427.603,411 295.287,373 | 2.558 |
| 52 | 427.603,411 295.287,373 | 53 | 427.600,833 295.287,692 | 2.598 | 53 | 427.600,833 295.287,692 | 54 | 427.602,166 295.291,614 | 4.142 | 54 | 427.602,166 295.291,614 | 55 | 427.605,208 295.299,727 | 8.665 |
| 55 | 427.605,208 295.299,727 | 56 | 427.606,762 295.303,999 | 4.546 | 56 | 427.606,762 295.303,999 | 57 | 427.610,576 295.316,591 | 13.157 | 57 | 427.610,576 295.316,591 | 58 | 427.614,223 295.328,284 | 12.249 |
| 58 | 427.614,223 295.328,284 | 59 | 427.620,141 295.345,481 | 18.187 | 59 | 427.620,141 295.345,481 | 60 | 427.624,017 295.356,13 | 11.332 | 60 | 427.624,017 295.356,13 | 61 | 427.630,414 295.374,093 | 19.068 |
| 61 | 427.630,414 295.374,093 | 62 | 427.636,816 295.392,449 | 19.44 | 62 | 427.636,816 295.392,449 | 63 | 427.643,169 295.408,787 | 17.53 | 63 | 427.643,169 295.408,787 | 64 | 427.647,433 295.422,697 | 14.549 |
| 64 | 427.647,433 295.422,697 | 65 | 427.647,841 295.424,8 | 2.142 | 65 | 427.647,841 295.424,8 | 66 | 427.657,278 295.451,397 | 28.221 | 66 | 427.657,278 295.451,397 | 67 | 427.659,879 295.459,084 | 8.115 |
| 67 | 427.659,879 295.459,084 | 68 | 427.668,169 295.483,035 | 25.345 | 68 | 427.668,169 295.483,035 | 69 | 427.681,337 295.519,785 | 39.038 | 69 | 427.681,337 295.519,785 | 70 | 427.686,54 295.533,244 | 14.43 |
| 70 | 427.686,54 295.533,244 | 71 | 427.696,622 295.560,81 | 29.352 | 71 | 427.696,622 295.560,81 | 72 | 427.703,71 295.580,298 | 20.737 | 72 | 427.703,71 295.580,298 | 73 | 427.704,178 295.581,584 | 1.369 |
| 73 | 427.704,178 295.581,584 | 74 | 427.713,133 295.607,224 | 27.159 | 74 | 427.713,133 295.607,224 | 75 | 427.720,669 295.629,343 | 23.368 | 75 | 427.720,669 295.629,343 | 76 | 427.731,99 295.661,445 | 34.04 |
| 76 | 427.731,99 295.661,445 | 77 | 427.735,849 295.671,498 | 10.768 | 77 | 427.735,849 295.671,498 | 78 | 427.736,37 295.671,481 | 0.521 | 78 | 427.736,37 295.671,481 | 79 | 427.735,804 295.671,725 | 0.616 |
| 79 | 427.735,804 295.671,725 | 80 | 427.716,025 295.680,724 | 21.73 | 80 | 427.716,025 295.680,724 | 81 | 427.710,812 295.646,841 | 34.281 | 81 | 427.710,812 295.646,841 | 82 | 427.701,86 295.620,642 | 27.686 |
| 82 | 427.701,86 295.620,642 | 83 | 427.687,38 295.579,48 | 43.634 | 83 | 427.687,38 295.579,48 | 84 | 427.680,855 295.561,452 | 19.173 | 84 | 427.680,855 295.561,452 | 85 | 427.680,575 295.560,492 | 1.0 |
| 85 | 427.680,575 295.560,492 | 86 | 427.680,426 295.559,981 | 0.532 | 86 | 427.680,426 295.559,981 | 87 | 427.680,414 295.559,938 | 0.045 | 87 | 427.680,414 295.559,938 | 88 | 427.680,778 295.559,835 | 0.378 |
| 88 | 427.680,778 295.559,835 | 89 | 427.679,165 295.553,845 | 6.203 | 89 | 427.679,165 295.553,845 | 90 | 427.678,668 295.553,985 | 0.516 | 90 | 427.678,668 295.553,985 | 91 | 427.675,359 295.544,014 | 10.506 |
| 91 | 427.675,359 295.544,014 | 92 | 427.667,464 295.521,419 | 23.935 | 92 | 427.667,464 295.521,419 | 93 | 427.656,392 295.489,065 | 34.196 | 93 | 427.656,392 295.489,065 | 94 | 427.647,993 295.465,079 | 25.414 |
| 94 | 427.647,993 295.465,079 | 95 | 427.646,458 295.460,715 | 4.626 | 95 | 427.646,458 295.460,715 | 96 | 427.638,739 295.439,027 | 23.021 | 96 | 427.638,739 295.439,027 | 97 | 427.632,898 295.420,592 | 19.338 |
| 97 | 427.632,898 295.420,592 | 98 | 427.629,814 295.411,907 | 9.217 | 98 | 427.629,814 295.411,907 | 99 | 427.625,769 295.400,718 | 11.897 | 99 | 427.625,769 295.400,718 | 100 | 427.619,226 295.383,478 | 18.44 |
| 100 | 427.619,226 295.383,478 | 101 | 427.618,051 295.380,384 | 3.31 | 101 | 427.618,051 295.380,384 | 102 | 427.616,76 295.376,808 | 3.802 | 102 | 427.616,76 295.376,808 | 103 | 427.607,493 295.350,162 | 28.211 |
| 103 | 427.607,493 295.350,162 | 104 | 427.604,731 295.343,767 | 6.966 | 104 | 427.604,731 295.343,767 | 105 | 427.599,163 295.325,775 | 18.834 | 105 | 427.599,163 295.325,775 | 106 | 427.591,959 295.303,35 | 23.554 |
| 106 | 427.591,959 295.303,35 | 107 | 427.592,509 295.302,952 | 0.679 | 107 | 427.592,509 295.302,952 | 108 | 427.589,001 295.293,413 | 10.164 | 108 | 427.589,001 295.293,413 | 109 | 427.581,056 295.271,804 | 23.023 |
| 109 | 427.581,056 295.271,804 | 110 | 427.574,929 295.237,726 | 34.624 | 110 | 427.574,929 295.237,726 | 111 | 427.573,724 295.228,472 | 9.332 | 111 | 427.573,724 295.228,472 | 112 | 427.574,371 295.227,952 | 0.83 |
| 112 | 427.574,371 295.227,952 | 113 | 427.571,783 295.205,856 | 22.247 | 113 | 427.571,783 295.205,856 | 114 | 427.569,355 295.194,488 | 11.624 | 114 | 427.569,355 295.194,488 | 115 | 427.568,938 295.190,867 | 3.644 |

| Punct început | X / Y | Punct sfârșit | X / Y | Lungime segment | Punct început | X / Y | Punct sfârșit | X / Y | Lungime segment | Punct început | X / Y | Punct sfârșit | X / Y | Lungime segment |
|---------------|----------------------------|---------------|----------------------------|-----------------|---------------|----------------------------|---------------|----------------------------|-----------------|---------------|----------------------------|---------------|----------------------------|-----------------|
| 115 | 427.568,938 295.190,867 | 116 | 427.566,653 295.171,006 | 19.993 | 116 | 427.566,653 295.171,006 | 117 | 427.565,856 295.162,881 | 8.164 | 117 | 427.565,856 295.162,881 | 118 | 427.563,768 295.144,568 | 18.432 |
| 118 | 427.563,768 295.144,568 | 119 | 427.561,052 295.116,959 | 27.742 | 119 | 427.561,052 295.116,959 | 120 | 427.557,056 295.084,939 | 32.268 | 120 | 427.557,056 295.084,939 | 121 | 427.556,71 295.078,364 | 6.584 |
| 121 | 427.556,71 295.078,364 | 122 | 427.554,317 295.059,255 | 19.258 | 122 | 427.554,317 295.059,255 | 123 | 427.551,99 295.040,592 | 18.808 | 123 | 427.551,99 295.040,592 | 124 | 427.549,118 295.022,535 | 18.284 |
| 124 | 427.549,118 295.022,535 | 125 | 427.546,99 295.012,061 | 10.688 | 125 | 427.546,99 295.012,061 | 126 | 427.541,171 294.989,277 | 23.516 | 126 | 427.541,171 294.989,277 | 127 | 427.535,692 294.968,776 | 21.22 |
| 127 | 427.535,692 294.968,776 | 128 | 427.529,604 294.944,385 | 25.139 | 128 | 427.529,604 294.944,385 | 129 | 427.528,816 294.941,094 | 3.384 | 129 | 427.528,816 294.941,094 | 130 | 427.517,048 294.895,959 | 46.644 |
| 130 | 427.517,048 294.895,959 | 131 | 427.511,525 294.872,987 | 23.627 | 131 | 427.511,525 294.872,987 | 132 | 427.502,826 294.838,362 | 35.701 | 132 | 427.502,826 294.838,362 | 133 | 427.498,359 294.820,502 | 18.41 |
| 133 | 427.498,359 294.820,502 | 134 | 427.484,073 294.769,735 | 52.739 | 134 | 427.484,073 294.769,735 | 135 | 427.481,552 294.765,363 | 5.047 | 135 | 427.481,552 294.765,363 | 136 | 427.477,891 294.761,659 | 5.208 |
| 136 | 427.477,891 294.761,659 | 137 | 427.471,085 294.754,975 | 9.54 | 137 | 427.471,085 294.754,975 | 138 | 427.461,392 294.747,304 | 12.361 | 138 | 427.461,392 294.747,304 | 139 | 427.461,085 294.747,061 | 0.391 |
| 139 | 427.461,085 294.747,061 | 140 | 427.444,598 294.737,731 | 18.944 | 140 | 427.444,598 294.737,731 | 141 | 427.435,363 294.732,504 | 10.611 | 141 | 427.435,363 294.732,504 | 142 | 427.424,964 294.726,618 | 11.95 |
| 142 | 427.424,964 294.726,618 | 143 | 427.409,132 294.717,659 | 18.191 | 143 | 427.409,132 294.717,659 | 144 | 427.394,878 294.709,592 | 16.379 | 144 | 427.394,878 294.709,592 | 145 | 427.387,437 294.705,381 | 8.55 |
| 145 | 427.387,437 294.705,381 | 146 | 427.378,968 294.700,588 | 9.731 | 146 | 427.378,968 294.700,588 | 147 | 427.355,572 294.687,347 | 26.883 | 147 | 427.355,572 294.687,347 | 148 | 427.340,569 294.678,857 | 17.238 |
| 148 | 427.340,569 294.678,857 | 149 | 427.320,738 294.667,633 | 22.787 | 149 | 427.320,738 294.667,633 | 150 | 427.305,956 294.659,268 | 16.984 | 150 | 427.305,956 294.659,268 | 151 | 427.290,43 294.650,481 | 17.84 |
| 151 | 427.290,43 294.650,481 | 152 | 427.276,296 294.642,482 | 16.24 | 152 | 427.276,296 294.642,482 | 153 | 427.237,257 294.620,389 | 44.857 | 153 | 427.237,257 294.620,389 | 154 | 427.218,652 294.609,859 | 21.378 |
| 154 | 427.218,652 294.609,859 | 155 | 427.207,221 294.603,39 | 13.135 | 155 | 427.207,221 294.603,39 | 156 | 427.189,649 294.593,446 | 20.19 | 156 | 427.189,649 294.593,446 | 157 | 427.180,506 294.588,3 | 10.492 |
| 157 | 427.180,506 294.588,3 | 1 | 427.185,43 294.574,985 | 14.196 | | | | | | | | | | |

** Lungimile segmentelor sunt determinate în planul de proiecție Stereo 70 și sunt rotunjite la 1 milimetru.

*** Distanța dintre puncte este formată din segmente cumulate ce sunt mai mici decât valoarea 1 milimetru.