

**DATE DESPRE IMOBILUL NR. 15000**

Oficiul de Cadastru și Publicitate Imobiliară DOLJ  
Biroul de Cadastru și Publicitate Imobiliară Craiova

**A. Partea I. Descrierea imobilului**

TEREN Intravilan

Adresa: Loc. Leu, Jud. Dolj, T119, P1686

Nr. Crt	Nr cadastral Nr. topografic	Suprafața* (mp)	Observații / Referințe
A1		Din acte: 672 Masurata: 757	Sector cadastral:13 Teren neimprejmit;

**B. Partea II. Proprietari și acte**

Inscrieri privitoare la dreptul de proprietate și alte drepturi reale		Referințe
/		
Act Administrativ nr. TDP 3445, din 29/06/2005 emis de CONSILIUL JUDETEAN DOLJ;		
B1	Intabulare, drept de PROPRIETATE, dobandit prin Reconstituire, cota actuala 1/1, cota initiala 1/1 1) CACALECEANU CHIRILA, LIPSĂ CNP	A1

**C. Partea III. SARCINI .**

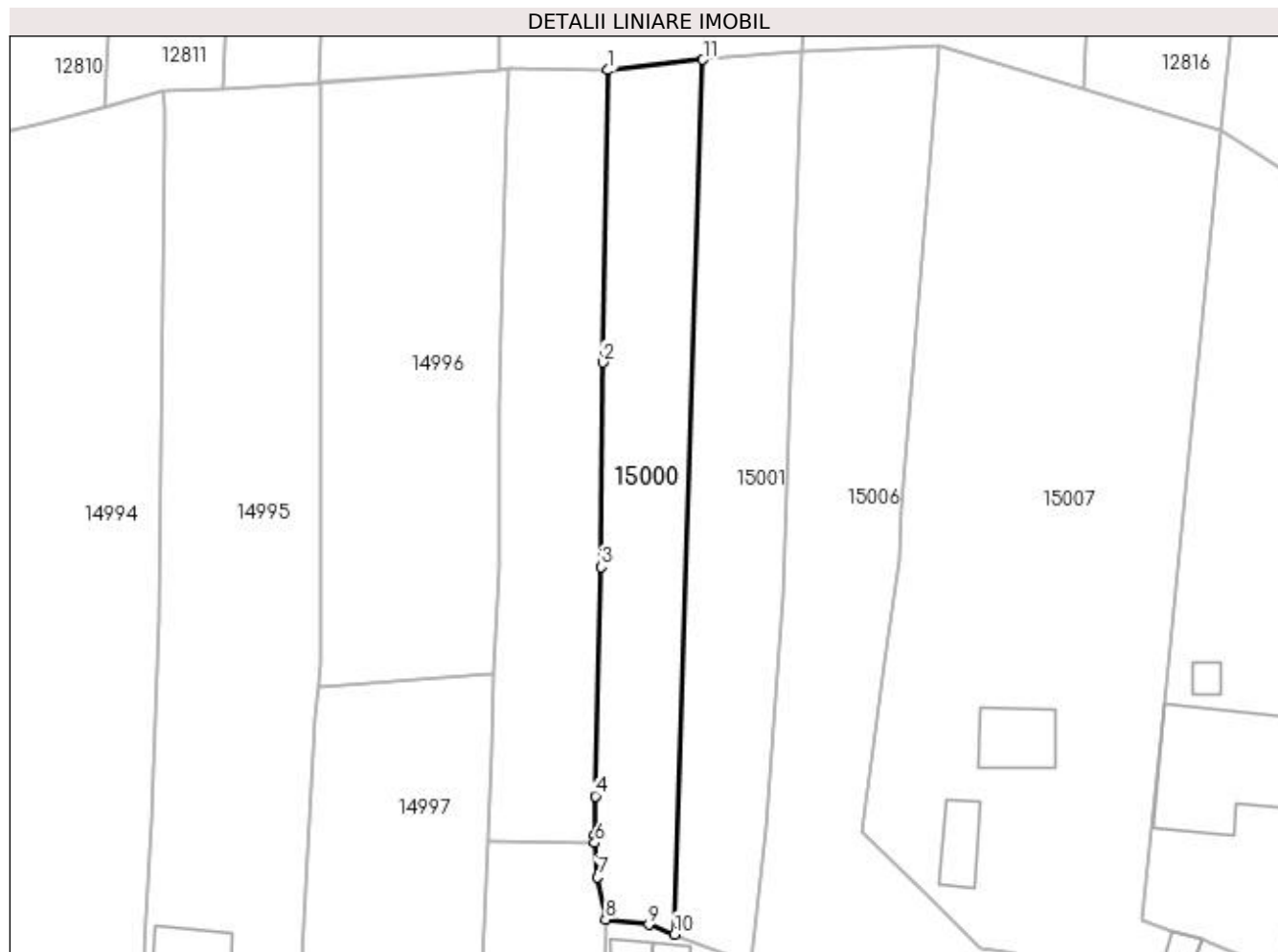
Inscrieri privind dezmembramintele dreptului de proprietate, drepturi reale de garanție și sarcini	Referințe
NU SUNT	

## Anexa Nr. 1 La Partea I

## Teren

Nr cadastral	Suprafața (mp)*	Observații / Referințe
	Din acte: 672 Masurata: 757	

\* Suprafața este determinată în planul de proiecție Stereo 70.



## Date referitoare la teren

Crt	Categorie folosință	Intra vilan	Suprafața (mp)	Tarla	Parcelă	Nr. topo	Observații / Referințe
1	livada	DA	757	119	1686	-	

## Lungime Segmente

1) Valorile lungimilor segmentelor sunt obținute din proiecție în plan.

Punct început	X / Y	Punct sfârșit	X / Y	Lungime segment (** (m)
1	419.540,484 299.049,751	2	419.539,958 299.020,394	29.362
2	419.539,958 299.020,394	3	419.539,793 298.999,851	20.544
3	419.539,793 298.999,851	4	419.539,185 298.976,846	23.013
4	419.539,185 298.976,846	5	419.539,089 298.972,929	3.918
5	419.539,089 298.972,929	6	419.539,148 298.972,15	0.782



Punct început	X / Y	Punct sfârșit	X / Y	Lungime segment (** (m)
6	419.539,148 298.972,15	7	419.539,412 298.968,687	3.473
7	419.539,412 298.968,687	8	419.540,222 298.964,438	4.326
8	419.540,222 298.964,438	9	419.544,557 298.963,925	4.365
9	419.544,557 298.963,925	10	419.547,151 298.962,956	2.769
10	419.547,151 298.962,956	11	419.550,011 299.050,804	87.894
11	419.550,011 299.050,804	1	419.540,484 299.049,751	9.585

\*\* Lungimile segmentelor sunt determinate în planul de proiecție Stereo 70 și sunt rotunjite la 1 milimetru.

\*\*\* Distanța dintre puncte este formată din segmente cumulate ce sunt mai mici decât valoarea 1 milimetru.



**DATE DESPRE IMOBILUL NR. 15001**

Oficiul de Cadastru și Publicitate Imobiliară DOLJ  
Biroul de Cadastru și Publicitate Imobiliară Craiova

**A. Partea I. Descrierea imobilului**

TEREN Intravilan

Adresa: Loc. Leu, Jud. Dolj, T119, P1687, 1687/1 1687/2

Nr. Crt	Nr cadastral Nr. topografic	Suprafața* (mp)	Observații / Referințe
A1		Din acte: 920 Masurata: 847	Sector cadastral:13 Teren neimprejmuit;

**B. Partea II. Proprietari și acte**

Inscrieri privitoare la dreptul de proprietate și alte drepturi reale		Referințe
/		
Act Administrativ nr. TDP 3604, din 30/08/2006 emis de CONSILIUL JUDETEAN DOLJ;		
B1	Intabulare, drept de PROPRIETATE, dobandit prin Reconstituire, cota actuala 1/1, cota initiala 1/1 1) DINCU MITRANA, LIPSĂ CNP	A1

**C. Partea III. SARCINI .**

Inscrieri privind dezmembramintele dreptului de proprietate, drepturi reale de garanție și sarcini	Referințe
NU SUNT	

## Anexa Nr. 1 La Partea I

## Teren

Nr cadastral	Suprafața (mp)*	Observații / Referințe
	Din acte: 920 Masurata: 847	

\* Suprafața este determinată în planul de proiecție Stereo 70.



## Date referitoare la teren

Crt	Categorie folosință	Intra vilan	Suprafața (mp)	Tarla	Parcelă	Nr. topo	Observații / Referințe
1	arabil	DA	432	119	1687	-	
2	vie	DA	415	119	1687/1 1687/2	-	

## Lungime Segmente

1) Valorile lungimilor segmentelor sunt obținute din proiecție în plan.

Punct început	X / Y	Punct sfârșit	X / Y	Lungime segment (** (m)
1	419.550,011 299.050,804	2	419.547,151 298.962,956	87.894
2	419.547,151 298.962,956	3	419.554,857 298.960,135	8.206
3	419.554,857 298.960,135	4	419.556,272 298.973,593	13.532
4	419.556,272 298.973,593	5	419.557,997 298.996,945	23.416

Punct început	X / Y	Punct sfârșit	X / Y	Lungime segment (** (m)
5	419.557,997 298.996,945	6	419.559,848 299.051,598	54.685
6	419.559,848 299.051,598	1	419.550,011 299.050,804	9.869

\*\* Lungimile segmentelor sunt determinate în planul de proiecție Stereo 70 și sunt rotunjite la 1 milimetru.

\*\*\* Distanța dintre puncte este formată din segmente cumulate ce sunt mai mici decât valoarea 1 milimetru.



**DATE DESPRE IMOBILUL NR. 15002**

Oficiul de Cadastru și Publicitate Imobiliară DOLJ  
Biroul de Cadastru și Publicitate Imobiliară Craiova

**A. Partea I. Descrierea imobilului**

TEREN Intravilan

Adresa: Loc. Leu, Nr. 568, Jud. Dolj, T119, P1685,1685/1

Nr. Crt	Nr cadastral Nr. topografic	Suprafața* (mp)	Observații / Referințe
A1	33550	Din acte: 1.309 Masurata: 1.247	Sector cadastral:13 Teren imprejmuit;

**Construcții**

Crt	Nr cadastral Nr. topografic	Adresa	Observații / Referințe
A1.1		Loc. Leu, Nr. 568, Jud. Dolj, (fosta Tarla 119, Parcelele: 1685 si 1685/1)	Nr. niveluri:2; S. construita la sol:76 mp; CASA DE LOCUIT, CONSTRUITA DIN CARAMIDA, ACOPERITA CU TABLA
A1.2		Loc. Leu, Nr. 568, Jud. Dolj, (fosta Tarla 119, Parcelele: 1685 si 1685/1)	Nr. niveluri:1; S. construita la sol:24 mp; ANEXA GOSPODAREASCA
A1.3		Loc. Leu, Nr. 568, Jud. Dolj, (fosta Tarla 119, Parcelele: 1685 si 1685/1)	Nr. niveluri:1; S. construita la sol:14 mp; ANEXA GOSPODAREASCA

**B. Partea II. Proprietari și acte**

Inscrieri privitoare la dreptul de proprietate și alte drepturi reale		Referințe
<b>105680 / 24/05/2018</b>		
Act Notarial nr. CONTRACT DE INTRETINERE NR. 26748, din 02/11/1993 emis de NOTARIATUL DE STAT (ACT ADMINISTRATIV NR CNS NR. 2789 DIN 23.05.2018, EMIS DE PRIMARIA COMUNEI LEU;ACT ADMINISTRATIV NR CERTIFICAT DE ATESTARE FISCALA NR 2802 DIN 23.05.2018, EMIS DE PRIMARIA LEU);		
B1	Intabulare, drept de PROPRIETATE, dobandit prin Conventie, cota actuala 1/2, cota initiala 1/2 1) DINCULESCU ELENA	A1, A1.2
<b>115314 / 13/06/2018</b>		
Act Notarial nr. CERTIFICAT DE MOSTENITOR NR 56, din 08/06/2018 emis de DRAGUSIN DANUT FLORIN (ACT NOTARIAL NR ACT DE LICHIDARE A REGIMULUI COMUNITATII LEGALE AUT NR 867 DIN 08.06.2018, EMIS DE DRAGUSIN DANUT FLORIN);		
B2	Intabulare, drept de PROPRIETATE, dobandit prin Succesiune, cota actuala 1/8, cota initiala 1/8 1) DINCULESCU ELENA	A1, A1.2
B3	Intabulare, drept de PROPRIETATE, dobandit prin Succesiune, cota actuala 3/8, cota initiala 3/8 1) SCHNEL SMARANDITA-CARMEN	A1, A1.2
/		
Act Normativ nr. LEGEA 7, din 13/03/1996 emis de GUVERNUL ROMANIEI;		
B4	Intabulare, drept de PROPRIETATE, dobandit prin Lege, cota actuala 1/1, cota initiala 1/1 1) DINCULESCU ELENA 2) SCHNEL SMARANDITA-CARMEN 3) DINCULESCU ELENA	A1.1, A1.3

**C. Partea III. SARCINI .**

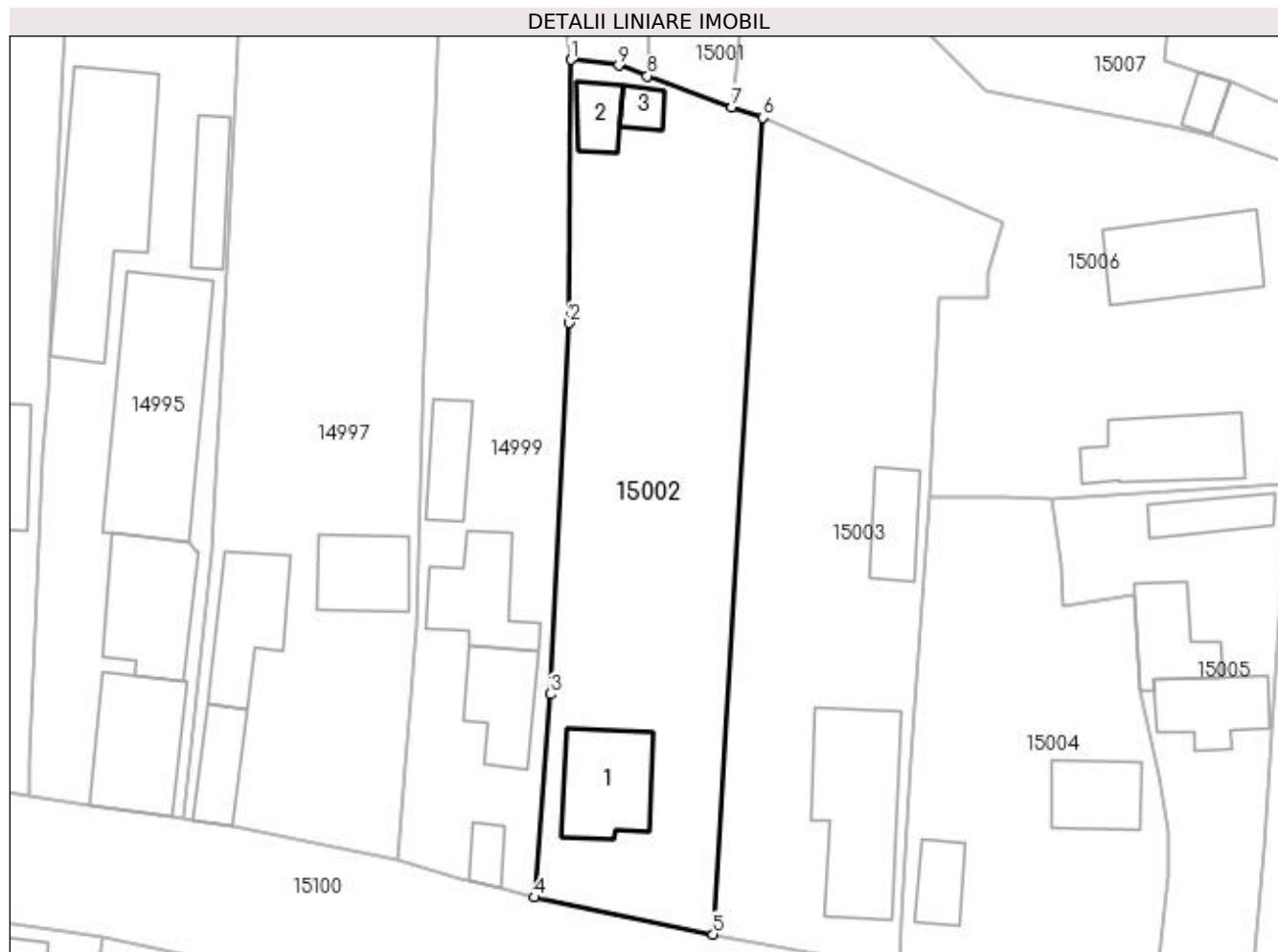
Inscrieri privind dezmembramintele dreptului de proprietate, drepturi reale de garanție și sarcini	Referințe
NU SUNT	

## Anexa Nr. 1 La Partea I

## Teren

Nr cadastral	Suprafața (mp)*	Observații / Referințe
33550	Din acte: 1.309 Masurata: 1.247	

\* Suprafața este determinată în planul de proiecție Stereo 70.



## Date referitoare la teren

Crt	Categorie folosință	Intra vilan	Suprafața (mp)	Tarla	Parcelă	Nr. topo	Observații / Referințe
1	curți constructii	DA	549	119	1685	-	
2	arabil	DA	698	119	1685/1	-	

## Date referitoare la construcții

Crt	Număr	Destinație construcție	Supraf. (mp)	Situație juridică	Observații / Referințe
A1.1		construcții de locuințe	76	Cu acte	Nr. niveluri:2; S. construita la sol:76 mp; CASA DE LOCUIT, CONSTRUITA DIN CARAMIDA, ACOPERITA CU TABLA
A1.2		construcții de locuințe	24	Cu acte	Nr. niveluri:1; S. construita la sol:24 mp; ANEXA GOSPODAREASCA
A1.3		construcții anexa	14	Cu acte	Nr. niveluri:1; S. construita la sol:14 mp; ANEXA GOSPODAREASCA

## Lungime Segmente

1) Valorile lungimilor segmentelor sunt obținute din proiecție în plan.

Punct început	X / Y	Punct sfârșit	X / Y	Lungime segment (** (m))
1	419.540,222 298.964,438	2	419.540,065 298.940,508	23.931



Punct început	X / Y	Punct sfârșit	X / Y	Lungime segment (** (m)
2	419.540,065 298.940,508	3	419.538,333 298.906,788	33.764
3	419.538,333 298.906,788	4	419.536,875 298.888,328	18.517
4	419.536,875 298.888,328	5	419.553,134 298.884,961	16.604
5	419.553,134 298.884,961	6	419.557,66 298.959,166	74.343
6	419.557,66 298.959,166	7	419.554,857 298.960,135	2.966
7	419.554,857 298.960,135	8	419.547,151 298.962,956	8.206
8	419.547,151 298.962,956	9	419.544,557 298.963,925	2.769
9	419.544,557 298.963,925	1	419.540,222 298.964,438	4.365

\*\* Lungimile segmentelor sunt determinate în planul de proiecție Stereo 70 și sunt rotunjite la 1 milimetru.

\*\*\* Distanța dintre puncte este formată din segmente cumulate ce sunt mai mici decât valoarea 1 milimetru.



**DATE DESPRE IMOBILUL NR. 15003**

Oficiul de Cadastru și Publicitate Imobiliară DOLJ  
Biroul de Cadastru și Publicitate Imobiliară Craiova

**A. Partea I. Descrierea imobilului**

TEREN Intravilan

Adresa: Loc. Leu, Nr. 569, Jud. Dolj, T119, P1688

Nr. Crt	Nr cadastral Nr. topografic	Suprafața* (mp)	Observații / Referințe
A1		Din acte: 1.100 Masurata: 1.270	Sector cadastral:13 Teren imprejmuit;

**Construcții**

Crt	Nr cadastral Nr. topografic	Adresa	Observații / Referințe
A1.1		Loc. Leu, Jud. Dolj	Nr. niveluri:1; S. construita la sol:133 mp; CASA DE LOCUIT, CONSTRUITA DIN BCA, ACOPERITA CU TABLA
A1.2		Loc. Leu, Jud. Dolj	Nr. niveluri:1; S. construita la sol:42 mp; CONSTRUCTIE ANEXA

**B. Partea II. Proprietari și acte**

Inscrieri privitoare la dreptul de proprietate și alte drepturi reale		Referințe
/		
Act Notarial nr. CM 2307, din 03/11/1992 emis de NOTARIATUL DE STAT JUDETEAN DOLJ (CERTIFICAT DE DECES SERIA DS NR. 851643);		
B1	Intabulare, drept de PROPRIETATE, dobandit prin Succesiune, cota actuala 1/1, cota initiala 1/1 1) <b>DINCU MITRANA DEFUNCT:Da</b>	A1
B2	Intabulare, drept de PROPRIETATE, dobandit prin Succesiune, cota actuala 1/2, cota initiala 1/2 1) <b>DINCU MITRANA DEFUNCT:Da</b>	A1.1, A1.2
Act Normativ nr. LEGEA NR. 7, din 13/03/1996 emis de PARLAMENTUL ROMANIEI (CERTIFICAT DE DECES SERIA D9 NR. 626731);		
B3	Intabulare, drept de PROPRIETATE, dobandit prin Lege, cota actuala 1/2, cota initiala 1/2 1) <b>DINCU ILIE, LIPSĂ CNP DEFUNCT:Da</b>	A1.1, A1.2

**C. Partea III. SARCINI .**

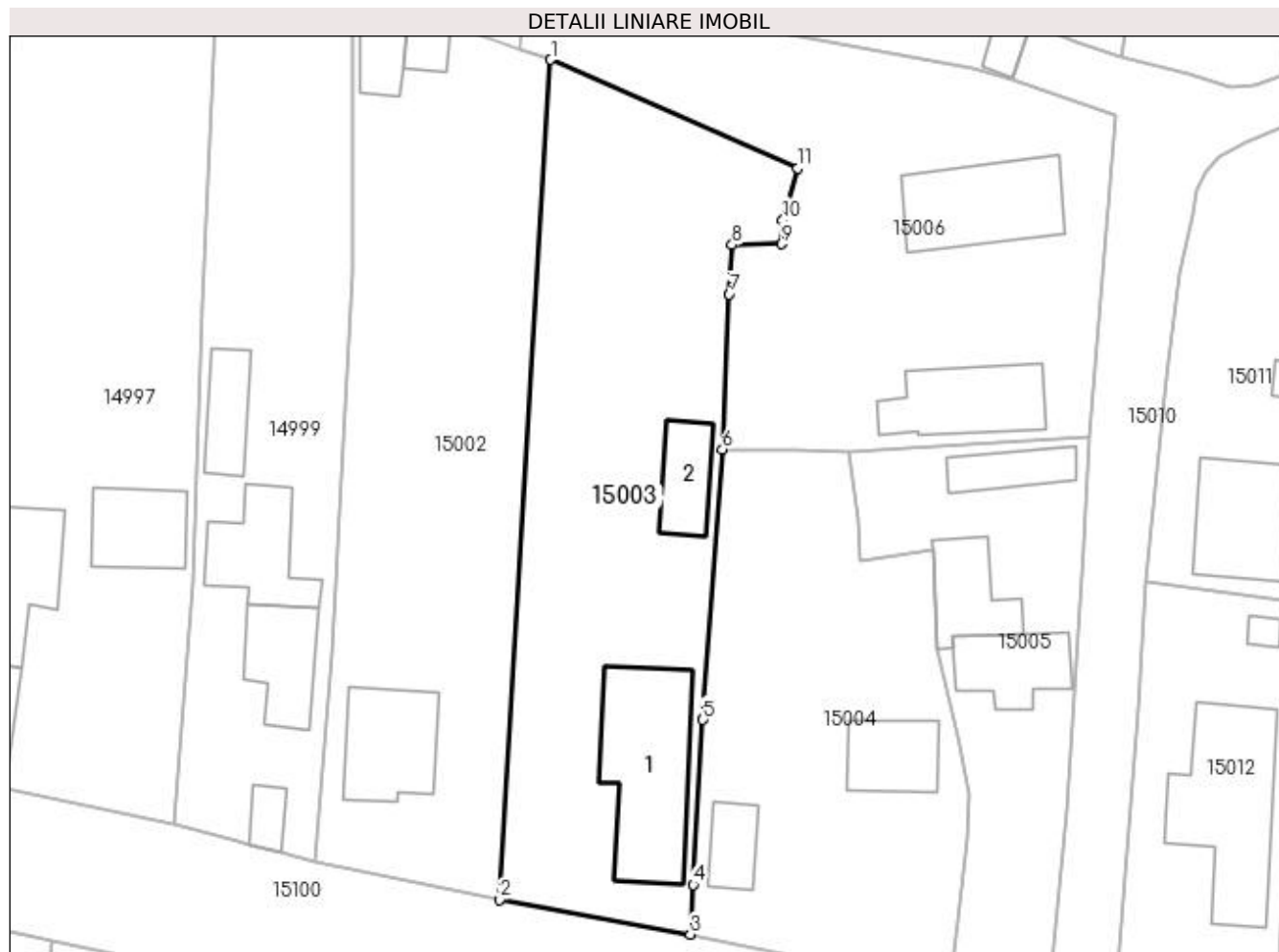
Inscrieri privind dezmembramintele dreptului de proprietate, drepturi reale de garanție și sarcini	Referințe
NU SUNT	

## Anexa Nr. 1 La Partea I

## Teren

Nr cadastral	Suprafața (mp)*	Observații / Referințe
	Din acte: 1.100 Masurata: 1.270	

\* Suprafața este determinată în planul de proiecție Stereo 70.



## Date referitoare la teren

Crt	Categorie folosință	Intra vilan	Suprafața (mp)	Tarla	Parcelă	Nr. topo	Observații / Referințe
1	curți constructii	DA	635	119	1688	-	
2	arabil	DA	635	119	1688	-	

## Date referitoare la construcții

Crt	Număr	Destinație construcție	Supraf. (mp)	Situație juridică	Observații / Referințe
A1.1		construcții de locuințe	133	Cu acte	Nr. niveluri:1; S. construita la sol:133 mp; CASA DE LOCUIT, CONSTRUITA DIN BCA, ACOPERITA CU TABLA
A1.2		construcții anexa	42	Cu acte	Nr. niveluri:1; S. construita la sol:42 mp; CONSTRUCTIE ANEXA

## Lungime Segmente

1) Valorile lungimilor segmentelor sunt obținute din proiecție în plan.

Punct început	X / Y	Punct sfârșit	X / Y	Lungime segment (** (m)
1	419.557,66 298.959,166	2	419.553,134 298.884,961	74.343

Punct început	X / Y	Punct sfârșit	X / Y	Lungime segment (** (m)
2	419.553,134 298.884,961	3	419.570,004 298.881,882	17.149
3	419.570,004 298.881,882	4	419.570,257 298.886,272	4.397
4	419.570,257 298.886,272	5	419.571,115 298.900,836	14.589
5	419.571,115 298.900,836	6	419.572,832 298.924,745	23.971
6	419.572,832 298.924,745	7	419.573,421 298.938,457	13.725
7	419.573,421 298.938,457	8	419.573,681 298.942,795	4.346
8	419.573,681 298.942,795	9	419.578,081 298.942,889	4.401
9	419.578,081 298.942,889	10	419.578,174 298.945,009	2.122
10	419.578,174 298.945,009	11	419.579,485 298.949,592	4.767
11	419.579,485 298.949,592	1	419.557,66 298.959,166	23.832

\*\* Lungimile segmentelor sunt determinate în planul de proiecție Stereo 70 și sunt rotunjite la 1 milimetru.

\*\*\* Distanța dintre puncte este formată din segmente cumulate ce sunt mai mici decât valoarea 1 milimetru.



**DATE DESPRE IMOBILUL NR. 15004**

Oficiul de Cadastru și Publicitate Imobiliară DOLJ  
Biroul de Cadastru și Publicitate Imobiliară Craiova

**A. Partea I. Descrierea imobilului**

TEREN Intravilan

Adresa: Loc. Leu, Nr. 570, Jud. Dolj, T119, P1689

Nr. Crt	Nr cadastral Nr. topografic	Suprafața* (mp)	Observații / Referințe
A1		Din acte: 957 Masurata: 910	Sector cadastral:13 Teren neimpregmuit;

**Construcții**

Crt	Nr cadastral Nr. topografic	Adresa	Observații / Referințe
A1.1		Loc. Leu, Jud. Dolj	Nr. niveluri:1; S. construita la sol:50 mp; CASA DE LOCUIT, CONSTRUITA DIN CARAMIDA, ACOPERITA CU TABLA
A1.2		Loc. Leu, Jud. Dolj	Nr. niveluri:1; S. construita la sol:30 mp; CONSTRUCTIE ANEXA

**B. Partea II. Proprietari și acte**

Inscrieri privitoare la dreptul de proprietate și alte drepturi reale	Referințe
/	
Act Administrativ nr. TDP 3574, din 29/08/2006 emis de CONSILIUL JUDETEAN DOLJ (CERTIFICAT DE DECES SERIA DR NR. 547450);	
B1	A1
Intabulare, drept de PROPRIETATE, dobandit prin Reconstituire, cota actuala 1/1, cota initiala 1/1 1) CIOBĂNESCU VERGICA, LIPSĂ CNP 2) PARPALA ION DEFUNCT:Da	
Act Normativ nr. LEGEA 7, din 13/03/1996 emis de GUVERNUL ROMANIEI;	
B2	A1.1, A1.2
Intabulare, drept de PROPRIETATE, dobandit prin Lege, cota actuala 1/1, cota initiala 1/1 1) PARPALA ION DEFUNCT:Da 2) CIOBĂNESCU VERGICA, LIPSĂ CNP	

**C. Partea III. SARCINI .**

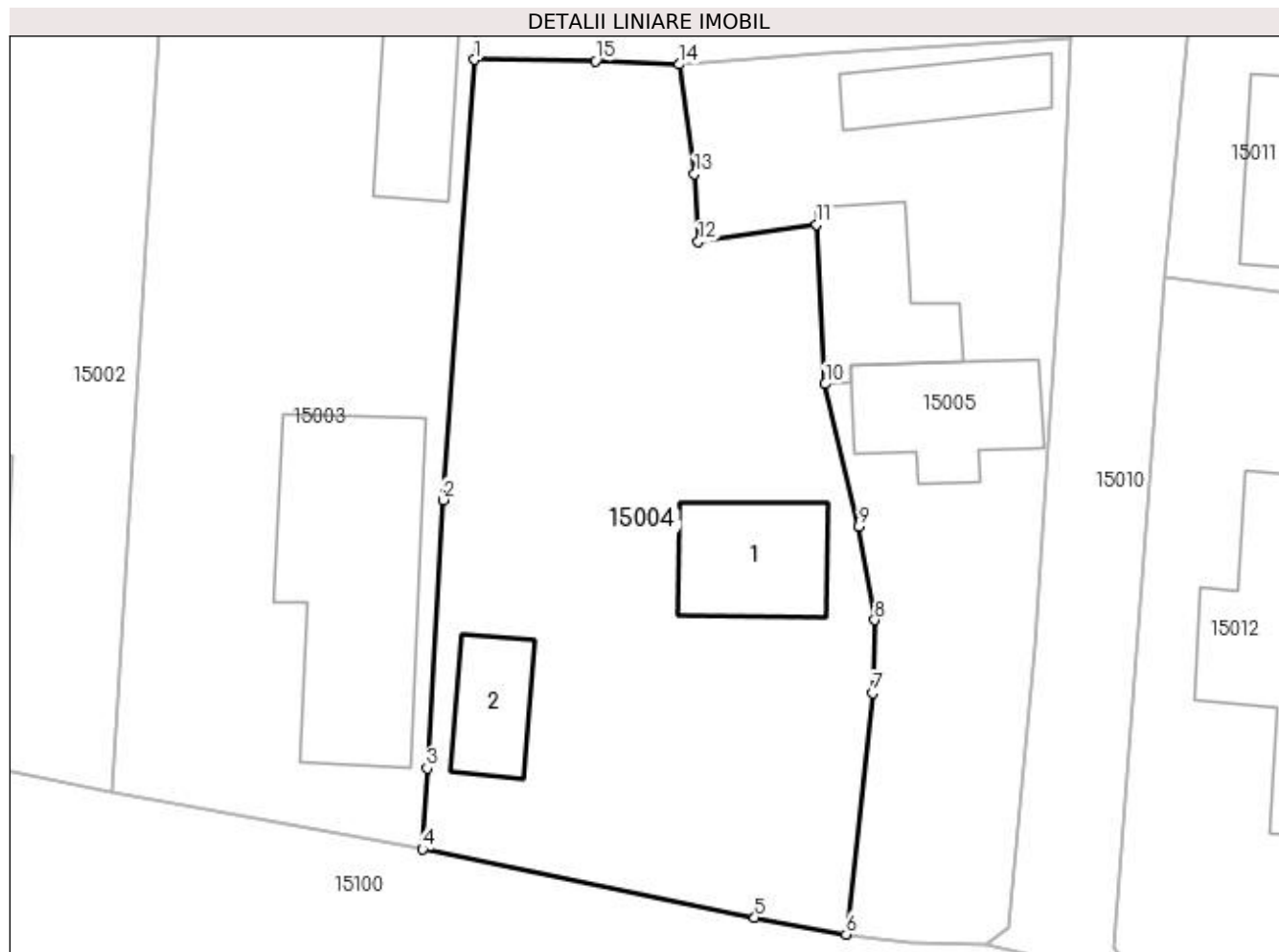
Inscrieri privind dezmembramintele dreptului de proprietate, drepturi reale de garanție și sarcini	Referințe
NU SUNT	

## Anexa Nr. 1 La Partea I

## Teren

Nr cadastral	Suprafața (mp)*	Observații / Referințe
	Din acte: 957 Masurata: 910	

\* Suprafața este determinată în planul de proiecție Stereo 70.



## Date referitoare la teren

Crt	Categorie folosință	Intra vilan	Suprafața (mp)	Tarla	Parcelă	Nr. topo	Observații / Referințe
1	curți constructii	DA	910	119	1689	-	

## Date referitoare la construcții

Crt	Număr	Destinație construcție	Supraf. (mp)	Situație juridică	Observații / Referințe
A1.1		construcții de locuințe	50	Cu acte	Nr. niveluri:1; S. construita la sol:50 mp; CASA DE LOCUIT, CONSTRUITA DIN CARAMIDA, ACOPERITA CU TABLA
A1.2		construcții anexa	30	Cu acte	Nr. niveluri:1; S. construita la sol:30 mp; CONSTRUCTIE ANEXA

## Lungime Segmente

1) Valorile lungimilor segmentelor sunt obținute din proiecție în plan.

Punct început	X / Y	Punct sfârșit	X / Y	Lungime segment (** (m)
1	419.572,832 298.924,745	2	419.571,115 298.900,836	23.971
2	419.571,115 298.900,836	3	419.570,257 298.886,272	14.589



Punct început	X / Y	Punct sfârșit	X / Y	Lungime segment (** (m)
3	419.570,257 298.886,272	4	419.570,004 298.881,882	4.397
4	419.570,004 298.881,882	5	419.588,045 298.878,154	18.422
5	419.588,045 298.878,154	6	419.593,005 298.877,252	5.041
6	419.593,005 298.877,252	7	419.594,444 298.890,346	13.173
7	419.594,444 298.890,346	8	419.594,566 298.894,327	3.983
8	419.594,566 298.894,327	9	419.593,71 298.899,4	5.145
9	419.593,71 298.899,4	10	419.591,875 298.907,139	7.954
10	419.591,875 298.907,139	11	419.591,417 298.915,803	8.676
11	419.591,417 298.915,803	12	419.584,976 298.914,86	6.51
12	419.584,976 298.914,86	13	419.584,78 298.918,557	3.702
13	419.584,78 298.918,557	14	419.583,952 298.924,49	5.99
14	419.583,952 298.924,49	15	419.579,414 298.924,683	4.542
15	419.579,414 298.924,683	1	419.572,832 298.924,745	6.582

\*\* Lungimile segmentelor sunt determinate în planul de proiecție Stereo 70 și sunt rotunjite la 1 milimetru.

\*\*\* Distanța dintre puncte este formată din segmente cumulate ce sunt mai mici decât valoarea 1 milimetru.



**DATE DESPRE IMOBILUL NR. 15005**

Oficiul de Cadastru și Publicitate Imobiliară DOLJ  
Biroul de Cadastru și Publicitate Imobiliară Craiova

**A. Partea I. Descrierea imobilului**

TEREN Intravilan

Adresa: Loc. Leu, Nr. 572, Jud. Dolj, T119, P1690

Nr. Crt	Nr cadastral Nr. topografic	Suprafața* (mp)	Observații / Referințe
A1		Din acte: 564 Masurata: 592	Sector cadastral:13 Teren imprejmuit;

**Construcții**

Crt	Nr cadastral Nr. topografic	Adresa	Observații / Referințe
A1.1		Loc. Leu, Jud. Dolj	Nr. niveluri:1; S. construita la sol:56 mp; CASA DE LOCUIT, CONSTRUITA DIN CARAMIDA, ACOPERITA CU TIGLA
A1.2		Loc. Leu, Jud. Dolj	Nr. niveluri:1; S. construita la sol:52 mp; CONSTRUCTIE ANEXA
A1.3		Loc. Leu, Jud. Dolj	Nr. niveluri:1; S. construita la sol:35 mp; CONSTRUCTIE ANEXA

**B. Partea II. Proprietari și acte**

Inscrieri privitoare la dreptul de proprietate și alte drepturi reale		Referințe
/		
Act Administrativ nr. TDP 2859, din 13/07/2004 emis de CONSILIUL JUDETEAN DOLJ;		
B1	Intabulare, drept de PROPRIETATE, dobandit prin Reconstituire, cota actuala 1/1, cota initiala 1/1 1) <b>PARPALĂ DINA</b> , LIPSĂ CNP	A1
Act Normativ nr. LEGEA 7, din 13/03/1996 emis de GUVERNUL ROMANIEI;		
B2	Intabulare, drept de PROPRIETATE, dobandit prin Lege, cota actuala 1/1, cota initiala 1/1 1) <b>PARPALĂ DINA</b> , LIPSĂ CNP	A1.1, A1.2, A1.3

**C. Partea III. SARCINI .**

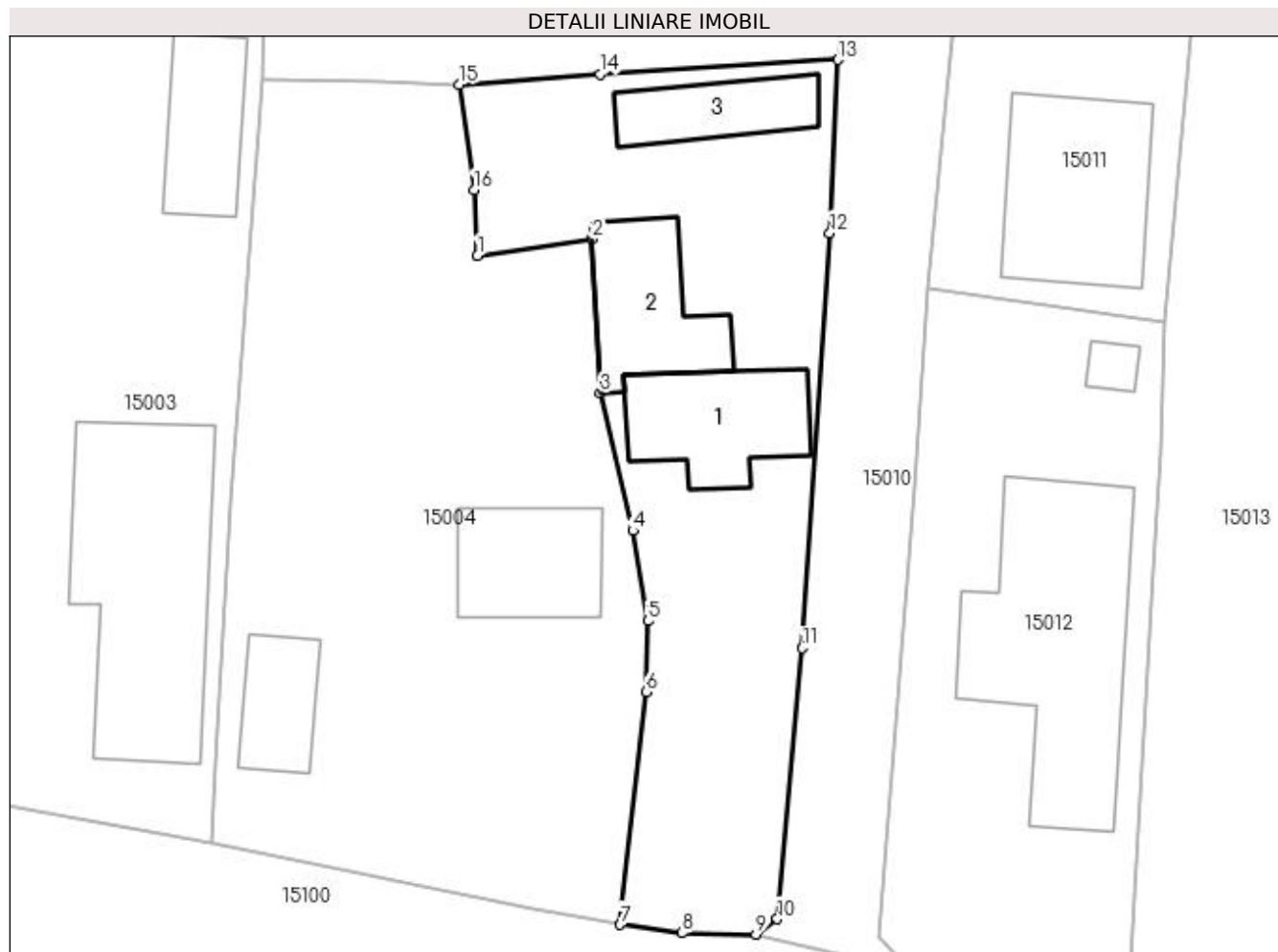
Inscrieri privind dezmembramintele dreptului de proprietate, drepturi reale de garanție și sarcini	Referințe
NU SUNT	

## Anexa Nr. 1 La Partea I

## Teren

Nr cadastral	Suprafața (mp)*	Observații / Referințe
	Din acte: 564 Masurata: 592	

\* Suprafața este determinată în planul de proiecție Stereo 70.



## Date referitoare la teren

Crt	Categorie folosință	Intra vilan	Suprafața (mp)	Tarla	Parcelă	Nr. topo	Observații / Referințe
1	curți constructii	DA	592	119	1690	-	

## Date referitoare la construcții

Crt	Număr	Destinație construcție	Supraf. (mp)	Situație juridică	Observații / Referințe
A1.1		construcții de locuințe	56	Cu acte	Nr. niveluri:1; S. construita la sol:56 mp; CASA DE LOCUIT, CONSTRUITA DIN CARAMIDA, ACOPERITA CU TIGLA
A1.2		construcții anexa	52	Cu acte	Nr. niveluri:1; S. construita la sol:52 mp; CONSTRUCTIE ANEXA
A1.3		construcții anexa	35	Cu acte	Nr. niveluri:1; S. construita la sol:35 mp; CONSTRUCTIE ANEXA

## Lungime Segmente

1) Valorile lungimilor segmentelor sunt obținute din proiecție în plan.

Punct început	X / Y	Punct sfârșit	X / Y	Lungime segment (** (m)
1	419.584,976 298.914,86	2	419.591,417 298.915,803	6.51

Punct început	X / Y	Punct sfârşit	X / Y	Lungime segment (** (m)
2	419.591,417 298.915,803	3	419.591,875 298.907,139	8.676
3	419.591,875 298.907,139	4	419.593,71 298.899,4	7.954
4	419.593,71 298.899,4	5	419.594,566 298.894,327	5.145
5	419.594,566 298.894,327	6	419.594,444 298.890,346	3.983
6	419.594,444 298.890,346	7	419.593,005 298.877,252	13.173
7	419.593,005 298.877,252	8	419.596,483 298.876,782	3.51
8	419.596,483 298.876,782	9	419.600,638 298.876,71	4.156
9	419.600,638 298.876,71	10	419.601,823 298.877,573	1.466
10	419.601,823 298.877,573	11	419.603,241 298.892,805	15.298
11	419.603,241 298.892,805	12	419.604,788 298.916,132	23.378
12	419.604,788 298.916,132	13	419.605,241 298.925,88	9.759
13	419.605,241 298.925,88	14	419.591,872 298.925,064	13.394
14	419.591,872 298.925,064	15	419.583,952 298.924,49	7.941
15	419.583,952 298.924,49	16	419.584,78 298.918,557	5.99
16	419.584,78 298.918,557	1	419.584,976 298.914,86	3.702

\*\* Lungimile segmentelor sunt determinate în planul de proiecție Stereo 70 și sunt rotunjite la 1 milimetru.

\*\*\* Distanța dintre puncte este formată din segmente cumulate ce sunt mai mici decât valoarea 1 milimetru.



**DATE DESPRE IMOBILUL NR. 15006**

Oficiul de Cadastru și Publicitate Imobiliară DOLJ  
Biroul de Cadastru și Publicitate Imobiliară Craiova

**A. Partea I. Descrierea imobilului**

TEREN Intravilan

Adresa: Loc. Leu, Nr. 573, Jud. Dolj, T119, P1691, 1693

Nr. Crt	Nr cadastral Nr. topografic	Suprafața* (mp)	Observații / Referințe
A1		Din acte: 1.751 Masurata: 2.312	Sector cadastral:13 Teren neimpregmuit;

**Construcții**

Crt	Nr cadastral Nr. topografic	Adresa	Observații / Referințe
A1.1		Loc. Leu, Jud. Dolj	Nr. niveluri:1; S. construita la sol:98 mp; CASA DE LOCUIT, CONSTRUITA DIN CARAMIDA, ACOPERITA CU TABLA
A1.2		Loc. Leu, Jud. Dolj	Nr. niveluri:1; S. construita la sol:79 mp; CONSTRUCTIE ANEXA

**B. Partea II. Proprietari și acte**

Inscrieri privitoare la dreptul de proprietate și alte drepturi reale		Referințe
/		
Act Administrativ nr. TDP 3598, din 29/08/2006 emis de CONSILIUL JUDETEAN DOLJ (CERTIFICAT DE DECES SERIA DZ NR. 526733);		
B1	Intabulare, drept de PROPRIETATE, dobandit prin Reconstituire, cota actuala 891/2312, cota initiala 891/2312 1) <b>BUTOI IOANA DEFUNCT:Da</b> 2) <b>PARPALA MARIAN</b>	A1
Act Notarial nr. APV 287, din 04/04/2013 emis de NP CERNOBAI EMIL;		
B2	Intabulare, drept de PROPRIETATE, dobandit prin Iesire Din Indiviziune, cota actuala 860/2312, cota initiala 860/2312 1) <b>PARPALA MARIAN</b>	A1
Act Normativ nr. LEGEA 7, din 13/03/1996 emis de GUVERNUL ROMANIEI;		
B3	Inscrierea posesiei, drept de PROPRIETATE, dobandit prin Constituire, cota actuala 561/2312, cota initiala 561/2312 1) <b>PARPALA MARIAN</b> 2) <b>BUTOI IOANA DEFUNCT:Da</b> 3) <b>PARPALA MARIAN</b>	A1
B4	Intabulare, drept de PROPRIETATE, dobandit prin Lege, cota actuala 1/1, cota initiala 1/1 1) <b>PARPALA MARIAN</b> 2) <b>BUTOI IOANA DEFUNCT:Da</b> 3) <b>PARPALA MARIAN</b>	A1.1, A1.2

**C. Partea III. SARCINI .**

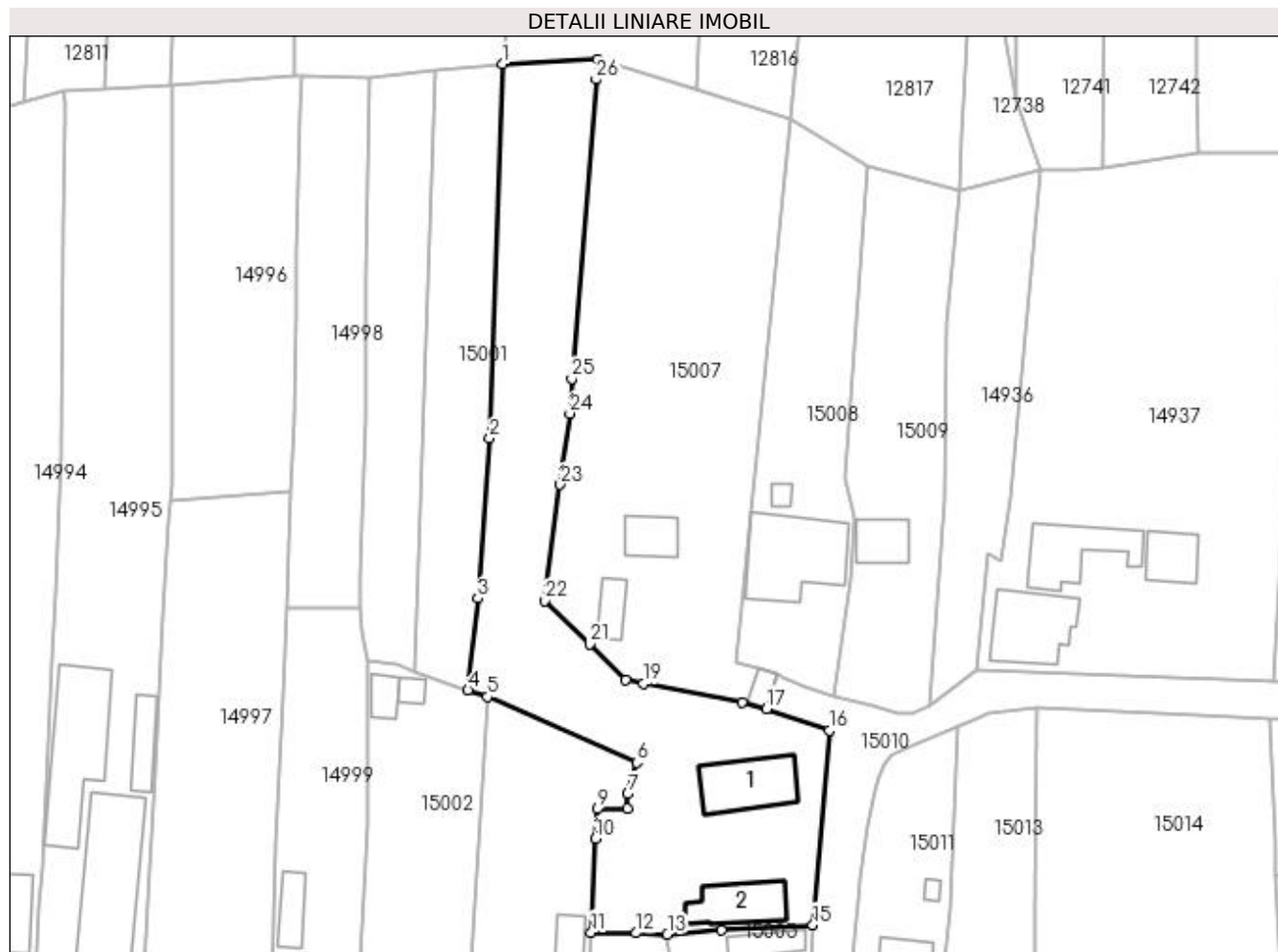
Inscrieri privind dezmembramintele dreptului de proprietate, drepturi reale de garanție și sarcini	Referințe
NU SUNT	

## Anexa Nr. 1 La Partea I

## Teren

Nr cadastral	Suprafața (mp)*	Observații / Referințe
	Din acte: 1.751 Masurata: 2.312	

\* Suprafața este determinată în planul de proiecție Stereo 70.



## Date referitoare la teren

Crt	Categorie folosință	Intravilan	Suprafața (mp)	Tarla	Parcelă	Nr. topo	Observații / Referințe
1	curți constructii	DA	1.003	119	1691	-	
2	arabil	DA	1.309	119	1693	-	

## Date referitoare la construcții

Crt	Număr	Destinație construcție	Supraf. (mp)	Situație juridică	Observații / Referințe
A1.1		construcții de locuințe	98	Cu acte	Nr. niveluri:1; S. construita la sol:98 mp; CASA DE LOCUIT, CONSTRUITA DIN CARAMIDA, ACOPERITA CU TABLA
A1.2		construcții anexa	79	Cu acte	Nr. niveluri:1; S. construita la sol:79 mp; CONSTRUCTIE ANEXA

## Lungime Segmente

1) Valorile lungimilor segmentelor sunt obținute din proiecție în plan.

Punct început	X / Y	Punct sfârșit	X / Y	Lungime segment (** (m)
1	419.559,848 299.051,598	2	419.557,997 298.996,945	54.685

Punct început	X / Y	Punct sfârșit	X / Y	Lungime segment (** (m)
2	419.557,997 298.996,945	3	419.556,272 298.973,593	23.416



Punct început	X / Y	Punct sfârșit	X / Y	Lungime segment (** (m)
3	419.556,272 298.973,593	4	419.554,857 298.960,135	13.532
5	419.557,66 298.959,166	6	419.579,485 298.949,592	23.832
7	419.578,174 298.945,009	8	419.578,081 298.942,889	2.122
9	419.573,681 298.942,795	10	419.573,421 298.938,457	4.346
11	419.572,832 298.924,745	12	419.579,414 298.924,683	6.582
13	419.583,952 298.924,49	14	419.591,872 298.925,064	7.941
15	419.605,241 298.925,88	16	419.607,593 298.954,276	28.493
17	419.598,462 298.957,429	18	419.594,924 298.958,328	3.65
19	419.580,429 298.961,092	20	419.577,889 298.961,598	2.59
21	419.572,622 298.966,877	22	419.566,048 298.973,244	9.152
23	419.568,313 298.990,187	24	419.569,695 299.000,561	10.466
25	419.570,008 299.005,662	26	419.573,554 299.049,345	43.827
27	419.573,701 299.052,248	1	419.559,848 299.051,598	13.868

Punct început	X / Y	Punct sfârșit	X / Y	Lungime segment (** (m)
4	419.554,857 298.960,135	5	419.557,66 298.959,166	2.966
6	419.579,485 298.949,592	7	419.578,174 298.945,009	4.767
8	419.578,081 298.942,889	9	419.573,681 298.942,795	4.401
10	419.573,421 298.938,457	11	419.572,832 298.924,745	13.725
12	419.579,414 298.924,683	13	419.583,952 298.924,49	4.542
14	419.591,872 298.925,064	15	419.605,241 298.925,88	13.394
16	419.607,593 298.954,276	17	419.598,462 298.957,429	9.66
18	419.594,924 298.958,328	19	419.580,429 298.961,092	14.756
20	419.577,889 298.961,598	21	419.572,622 298.966,877	7.457
22	419.566,048 298.973,244	23	419.568,313 298.990,187	17.094
24	419.569,695 299.000,561	25	419.570,008 299.005,662	5.111
26	419.573,554 299.049,345	27	419.573,701 299.052,248	2.907

\*\* Lungimile segmentelor sunt determinate în planul de proiecție Stereo 70 și sunt rotunjite la 1 milimetru.

\*\*\* Distanța dintre puncte este formată din segmente cumulate ce sunt mai mici decât valoarea 1 milimetru.



**DATE DESPRE IMOBILUL NR. 15007**

Oficiul de Cadastru și Publicitate Imobiliară DOLJ  
Biroul de Cadastru și Publicitate Imobiliară Craiova

**A. Partea I. Descrierea imobilului**

TEREN Intravilan

Nr. CF vechi:679  
Nr. cadastral vechi:395

Adresa: Loc. Leu, Jud. Dolj, T119, P1692,1692/2

Nr. Crt	Nr cadastral Nr. topografic	Suprafața* (mp)	Observații / Referințe
A1	30475	Din acte: 2.362 Masurata: 2.450	Sector cadastral:13 Teren neimprejmuit;

**Construcții**

Crt	Nr cadastral Nr. topografic	Adresa	Observații / Referințe
A1.1		Loc. Leu, Jud. Dolj, T 119, P 1692, P 1692/1, P 1692/2	Nr. niveluri:1; S. construita la sol:45 mp; CASA DE LOCUIT, CONSTRUITA DIN CARAMIDA, ACOPERITA CU TIGLA
A1.2		Loc. Leu, Jud. Dolj, T 119, P 1692, P 1692/1, P 1692/2	Nr. niveluri:1; S. construita la sol:31 mp; CONSTRUCTIE ANEXA
A1.3		Loc. Leu, Jud. Dolj	Nr. niveluri:1; S. construita la sol:15 mp; CONSTRUCTIE ANEXA

**B. Partea II. Proprietari și acte**

Inscrieri privitoare la dreptul de proprietate și alte drepturi reale		Referințe
<b>95172 / 22/12/2008</b>		
Act Notarial nr. 1530/2008 , din 01/01/2008 emis de BNP CERNOBAI EMIL;		
B1	Intabulare, drept de PROPRIETATE, dobandit prin Conventie, cota actuala 1/1, cota initiala 1/1 1) <b>PARPALA MARIN</b> , LIPSĂ CNP 2) <b>PARPALA LIOARA</b> , LIPSĂ CNP <i>OBSERVATII: (PROVENITA DIN CONVERSIA CF 679)</i>	A1, A1.1, A1.2
/		
Act Normativ nr. LEGEA 7, din 13/03/1996 emis de GUVERNUL ROMANIEI;		
B2	Intabulare, drept de PROPRIETATE, dobandit prin Lege, cota actuala 1/1, cota initiala 1/1 1) <b>PARPALA LIOARA</b> , LIPSĂ CNP 2) <b>PARPALA MARIN</b> , LIPSĂ CNP	A1.3

**C. Partea III. SARCINI .**

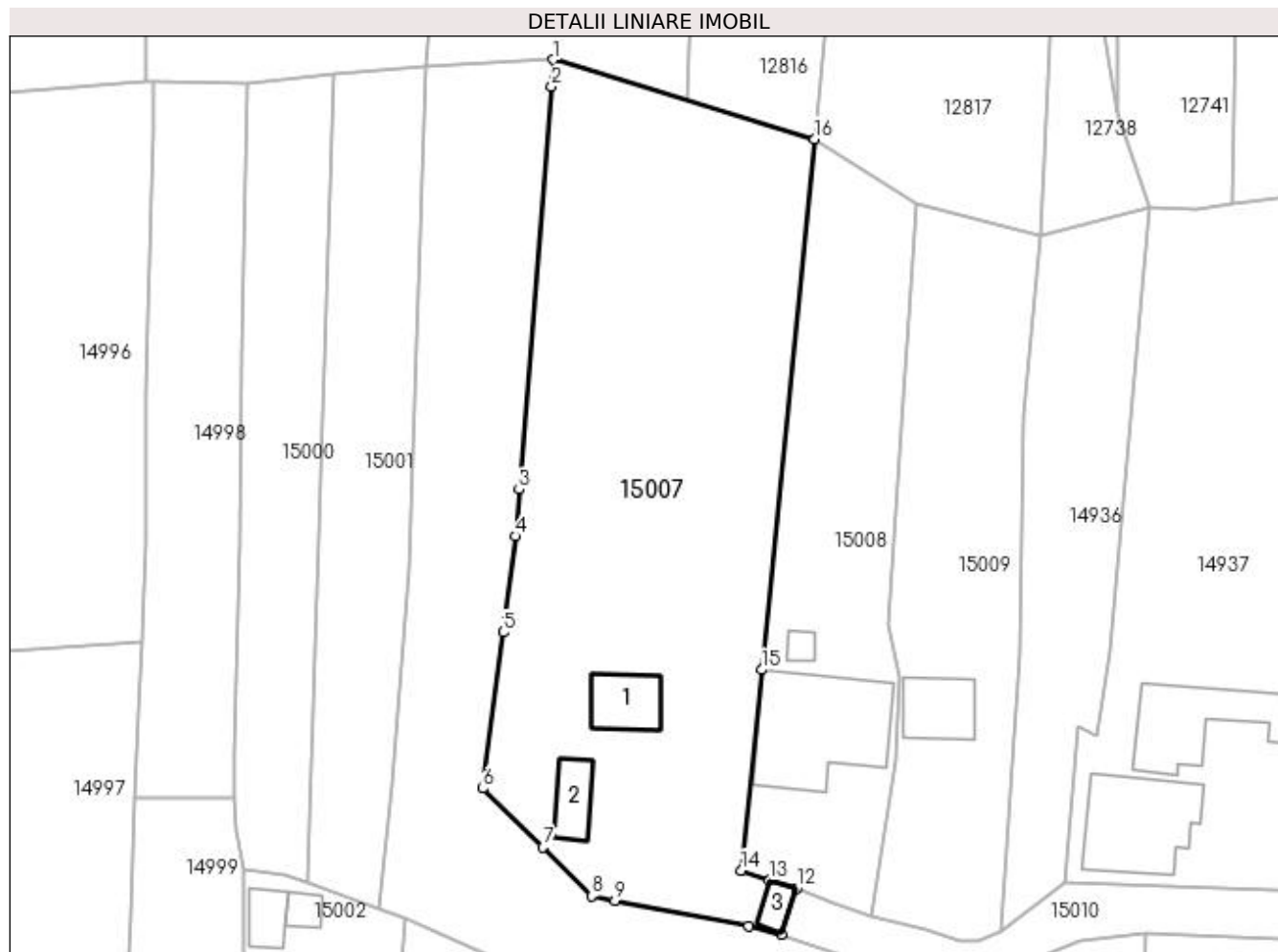
Inscrieri privind dezmembramintele dreptului de proprietate, drepturi reale de garanție și sarcini	Referințe
NU SUNT	

## Anexa Nr. 1 La Partea I

## Teren

Nr cadastral	Suprafața (mp)*	Observații / Referințe
30475	Din acte: 2.362 Masurata: 2.450	

\* Suprafața este determinată în planul de proiecție Stereo 70.



## Date referitoare la teren

Crt	Categorie folosință	Intra vilan	Suprafața (mp)	Tarla	Parcelă	Nr. topo	Observații / Referințe
1	curți constructii	DA	854	119	1692	-	
2	arabil	DA	1.596	119	1692/2	-	

## Date referitoare la construcții

Crt	Număr	Destinație construcție	Supraf. (mp)	Situație juridică	Observații / Referințe
A1.1		construcții de locuințe	45	Cu acte	Nr. niveluri:1; S. construita la sol:45 mp; CASA DE LOCUIT, CONSTRUITA DIN CARAMIDA, ACOPERITA CU TIGLA
A1.2		construcții anexa	31	Cu acte	Nr. niveluri:1; S. construita la sol:31 mp; CONSTRUCTIE ANEXA
A1.3		construcții anexa	15	Cu acte	Nr. niveluri:1; S. construita la sol:15 mp; CONSTRUCTIE ANEXA

## Lungime Segmente

1) Valorile lungimilor segmentelor sunt obținute din proiecție în plan.

Punct început	X / Y	Punct sfârșit	X / Y	Lungime segment (** (m)
1	419.573,701 299.052,248	2	419.573,554 299.049,345	2.907

Punct început	X / Y	Punct sfârşit	X / Y	Lungime segment (** (m)
2	419.573,554 299.049,345	3	419.570,008 299.005,662	43.827
3	419.570,008 299.005,662	4	419.569,695 299.000,561	5.111
4	419.569,695 299.000,561	5	419.568,313 298.990,187	10.466
5	419.568,313 298.990,187	6	419.566,048 298.973,244	17.094
6	419.566,048 298.973,244	7	419.572,622 298.966,877	9.152
7	419.572,622 298.966,877	8	419.577,889 298.961,598	7.457
8	419.577,889 298.961,598	9	419.580,429 298.961,092	2.59
9	419.580,429 298.961,092	10	419.594,924 298.958,328	14.756
10	419.594,924 298.958,328	11	419.598,462 298.957,429	3.65
11	419.598,462 298.957,429	12	419.600,124 298.962,419	5.26
12	419.600,124 298.962,419	13	419.597,187 298.963,304	3.067
13	419.597,187 298.963,304	14	419.594,11 298.964,33	3.244
14	419.594,11 298.964,33	15	419.596,297 298.986,094	21.874
15	419.596,297 298.986,094	16	419.602,08 299.043,66	57.856
16	419.602,08 299.043,66	1	419.573,701 299.052,248	29.65

\*\* Lungimile segmentelor sunt determinate în planul de proiecție Stereo 70 și sunt rotunjite la 1 milimetru.

\*\*\* Distanța dintre puncte este formată din segmente cumulate ce sunt mai mici decât valoarea 1 milimetru.



**DATE DESPRE IMOBILUL NR. 15008**

Oficiul de Cadastru și Publicitate Imobiliară DOLJ  
Biroul de Cadastru și Publicitate Imobiliară Craiova

**A. Partea I. Descrierea imobilului**

TEREN Intravilan

Adresa: Loc. Leu, Jud. Dolj, T119, P1694,1694/1

Nr. Crt	Nr cadastral Nr. topografic	Suprafața* (mp)	Observații / Referințe
A1	30656	1.045	Sector cadastral:13 Teren neimprijmit;

**Construcții**

Crt	Nr cadastral Nr. topografic	Adresa	Observații / Referințe
A1.1		Loc. Leu, Jud. Dolj	Nr. niveluri:1; S. construita la sol:159 mp; CASA DE LOCUIT, CONSTRUITA DIN CARAMIDA, ACOPERITA CU TIGLA
A1.2		Loc. Leu, Jud. Dolj, T. 119, P. 1694,1694 /1 - Lot 1	Nr. niveluri:1; S. construita la sol:9 mp; CONSTRUCTIE ANEXA

**B. Partea II. Proprietari și acte**

Inscrieri privitoare la dreptul de proprietate și alte drepturi reale		Referințe
<b>91352 / 13/12/2011</b>		
Act Notarial nr. CONTRACT DE VANZARE CUMPARARE AUT NR 6914, din 12/12/2011 emis de BNP CERNOBAI CLAUDIU EMIL;		
B1	Intabulare, drept de PROPRIETATE, dobandit prin Conventie, cota actuala 1/1, cota initiala 1/1 1) MARGELU SORIN MADALIN 2) MARGELU ONICA MIRELA	A1, A1.1
/		
Act Normativ nr. LEGEA 7, din 13/03/1996 emis de GUVERNUL ROMANIEI;		
B2	Intabulare, drept de PROPRIETATE, dobandit prin Lege, cota actuala 1/1, cota initiala 1/1 1) MARGELU ONICA MIRELA 2) MARGELU SORIN MADALIN	A1.2

**C. Partea III. SARCINI**

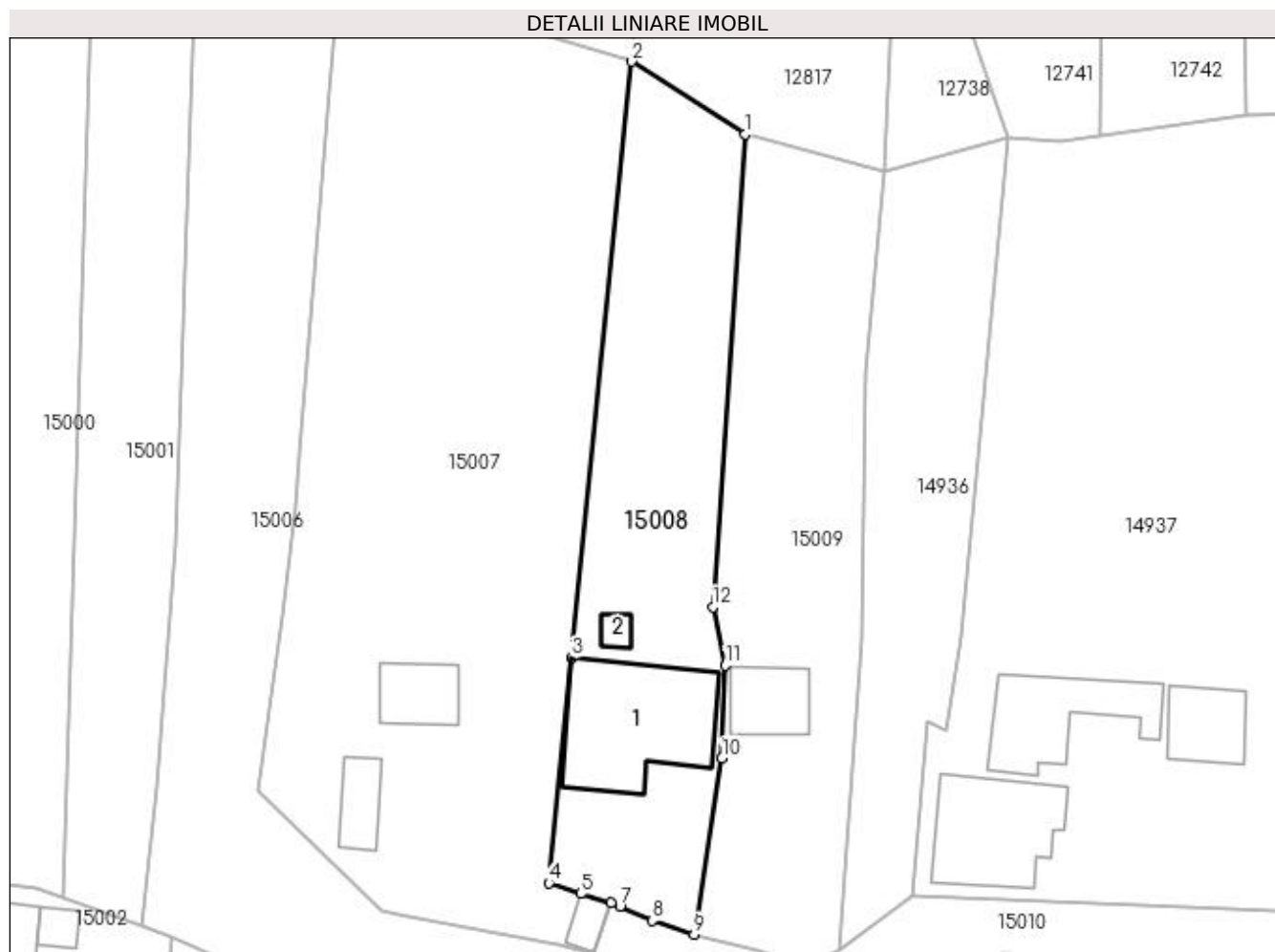
Inscrieri privind dezmembramintele dreptului de proprietate, drepturi reale de garanție și sarcini		Referințe
<b>91352 / 13/12/2011</b>		
Act Notarial nr. CONTRACT DE VANZARE CUMPARARE AUT NR 6914, din 12/12/2011 emis de BNP CERNOBAI CLAUDIU EMIL;		
C1	Intabulare, drept de UZUFRACT VIAGER, dobandit prin Conventie, cota actuala 1/1, cota initiala 1/1 1) PAPPALA MARIN 2) PAPPALA CONSTANTA	A1, A1.1

## Anexa Nr. 1 La Partea I

## Teren

Nr cadastral	Suprafața (mp)*	Observații / Referințe
30656	1.045	

\* Suprafața este determinată în planul de proiecție Stereo 70.



## Date referitoare la teren

Crt	Categorie folosință	Intra vilan	Suprafața (mp)	Tarla	Parcelă	Nr. topo	Observații / Referințe
1	curți constructii	DA	1.045	119	1694,1694/1	-	Lot 1

## Date referitoare la construcții

Crt	Număr	Destinație construcție	Supraf. (mp)	Situație juridică	Observații / Referințe
A1.1		construcții de locuințe	159	Cu acte	Nr. niveluri:1; S. construită la sol:159 mp; CASA DE LOCUIT, CONSTRUITA DIN CARAMIDA, ACOPERITA CU TIGLA
A1.2		construcții anexa	9	Cu acte	Nr. niveluri:1; S. construită la sol:9 mp; CONSTRUCTIE ANEXA

## Lungime Segmente

1) Valorile lungimilor segmentelor sunt obținute din proiecție în plan.

Punct început	X / Y	Punct sfârșit	X / Y	Lungime segment (** (m)
1	419.613,105 299.036,665	2	419.602,08 299.043,66	13.057
2	419.602,08 299.043,66	3	419.596,297 298.986,094	57.856



Punct început	X / Y	Punct sfârşit	X / Y	Lungime segment (** (m)
3	419.596,297 298.986,094	4	419.594,11 298.964,33	21.874
4	419.594,11 298.964,33	5	419.597,187 298.963,304	3.244
5	419.597,187 298.963,304	6	419.600,124 298.962,419	3.067
6	419.600,124 298.962,419	7	419.600,986 298.962,078	0.927
7	419.600,986 298.962,078	8	419.604,118 298.960,712	3.417
8	419.604,118 298.960,712	9	419.608,16 298.959,383	4.255
9	419.608,16 298.959,383	10	419.610,84 298.976,4	17.227
10	419.610,84 298.976,4	11	419.611,17 298.985,35	8.956
11	419.611,17 298.985,35	12	419.609,98 298.991,01	5.784
12	419.609,98 298.991,01	1	419.613,105 299.036,665	45.762

\*\* Lungimile segmentelor sunt determinate în planul de proiecție Stereo 70 și sunt rotunjite la 1 milimetru.

\*\*\* Distanța dintre puncte este formată din segmente cumulate ce sunt mai mici decât valoarea 1 milimetru.



**DATE DESPRE IMOBILUL NR. 15009**

Oficiul de Cadastru și Publicitate Imobiliară DOLJ  
Biroul de Cadastru și Publicitate Imobiliară Craiova

**A. Partea I. Descrierea imobilului**

TEREN Intravilan

Adresa: Loc. Leu, Nr. 575, Jud. Dolj, T119, P1694,1694/1

Nr. Crt	Nr cadastral Nr. topografic	Suprafața* (mp)	Observații / Referințe
A1	30657	Din acte: 1.027 Masurata: 1.044	Sector cadastral:13 Teren neimprejmut;

**Construcții**

Crt	Nr cadastral Nr. topografic	Adresa	Observații / Referințe
A1.1		Loc. Leu, Nr. 575, Jud. Dolj, T. 119, P. 1694, 1694/1	Nr. niveluri:1; S. construita la sol:49 mp; CASA DE LOCUIT, CONSTRUITA DIN CARAMIDA, ACOPERITA CU TIGLA

**B. Partea II. Proprietari și acte**

Inscrieri privitoare la dreptul de proprietate și alte drepturi reale		Referințe
<b>114288 / 17/06/2022</b>		
Act Notarial nr. CVC NR 1361, din 16/06/2022 emis de UNGUREANU-DUVAL ANAMARIA ANDRA;		
B1	Intabulare, drept de PROPRIETATE, dobandit prin Conventie, cota actuala 1/2, cota initiala 1/2 1) MARGELU SORIN MADALIN	A1, A1.1
B2	Intabulare, drept de PROPRIETATE, dobandit prin Conventie, cota actuala 1/2, cota initiala 1/2 1) MARGELU ONICA MIRELA	A1, A1.1

**C. Partea III. SARCINI**

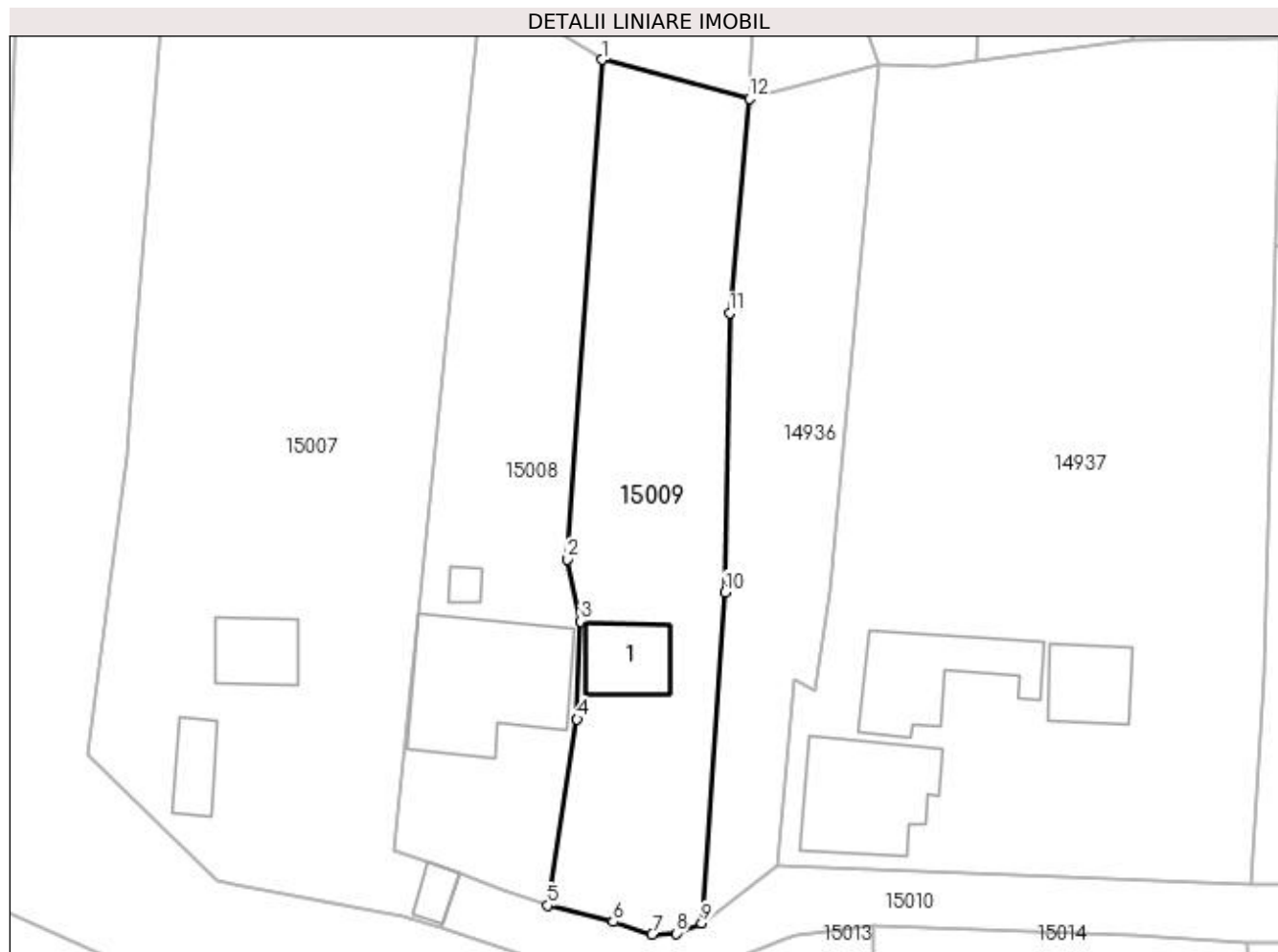
Inscrieri privind dezmembramintele dreptului de proprietate, drepturi reale de garanție și sarcini		Referințe
<b>114288 / 17/06/2022</b>		
Act Notarial nr. CVC NR 1361, din 16/06/2022 emis de UNGUREANU-DUVAL ANAMARIA ANDRA;		
C1	Intabulare, drept de UZUFRACT VIAGER, cota actuala 1/1, cota initiala 1/1 1) PAPPALA MARIN	A1, A1.1

## Anexa Nr. 1 La Partea I

## Teren

Nr cadastral	Suprafața (mp)*	Observații / Referințe
30657	Din acte: 1.027 Masurata: 1.044	

\* Suprafața este determinată în planul de proiecție Stereo 70.



## Date referitoare la teren

Crt	Categorie folosință	Intra vilan	Suprafața (mp)	Tarla	Parcelă	Nr. topo	Observații / Referințe
1	curți constructii	DA	1.044	119	1694,1694/1	-	Lot 2

## Date referitoare la construcții

Crt	Număr	Destinație construcție	Supraf. (mp)	Situație juridică	Observații / Referințe
A1.1		construcții de locuințe	49	Cu acte	Nr. niveluri:1; S. construita la sol:49 mp; CASA DE LOCUIT, CONSTRUITA DIN CARAMIDA, ACOPERITA CU TIGLA

## Lungime Segmente

1) Valorile lungimilor segmentelor sunt obținute din proiecție în plan.

Punct început	X / Y	Punct sfârșit	X / Y	Lungime segment (** (m)
1	419.613,105 299.036,665	2	419.609,98 298.991,01	45.762
2	419.609,98 298.991,01	3	419.611,17 298.985,35	5.784
3	419.611,17 298.985,35	4	419.610,84 298.976,4	8.956

Punct început	X / Y	Punct sfârşit	X / Y	Lungime segment (** (m)
4	419.610,84 298.976,4	5	419.608,16 298.959,383	17.227
5	419.608,16 298.959,383	6	419.614,129 298.957,874	6.157
6	419.614,129 298.957,874	7	419.617,7 298.956,74	3.747
7	419.617,7 298.956,74	8	419.619,89 298.956,83	2.192
8	419.619,89 298.956,83	9	419.622,227 298.957,777	2.522
9	419.622,227 298.957,777	10	419.624,343 298.988,004	30.301
10	419.624,343 298.988,004	11	419.624,765 299.013,51	25.509
11	419.624,765 299.013,51	12	419.626,578 299.033,121	19.695
12	419.626,578 299.033,121	1	419.613,105 299.036,665	13.932

\*\* Lungimile segmentelor sunt determinate în planul de proiecție Stereo 70 și sunt rotunjite la 1 milimetru.

\*\*\* Distanța dintre puncte este formată din segmente cumulate ce sunt mai mici decât valoarea 1 milimetru.



**DATE DESPRE IMOBILUL NR. 15010**

Oficiul de Cadastru și Publicitate Imobiliară DOLJ  
Biroul de Cadastru și Publicitate Imobiliară Craiova

**A. Partea I. Descrierea imobilului**

TEREN Intravilan

Adresa: Loc. Leu, Jud. Dolj, DC 1695

Nr. Crt	Nr cadastral Nr. topografic	Suprafața* (mp)	Observații / Referințe
A1		Din acte: 1.026 Masurata: 1.933	Sector cadastral:13 Teren neimprejmut;

**B. Partea II. Proprietari și acte**

Inscrieri privitoare la dreptul de proprietate și alte drepturi reale	Referințe
/	
Act Normativ nr. HG 965, din 05/09/2002 emis de PARLAMENTUL ROMANIEI (ANEXA NR. 57/2002);	
B1	A1
Intabulare, drept de PROPRIETATE, dobandit prin Lege, cota actuala 1/1, cota initiala 1/1 1) COMUNA LEU - DOMENIU PUBLIC, CIF:4553631	

**C. Partea III. SARCINI .**

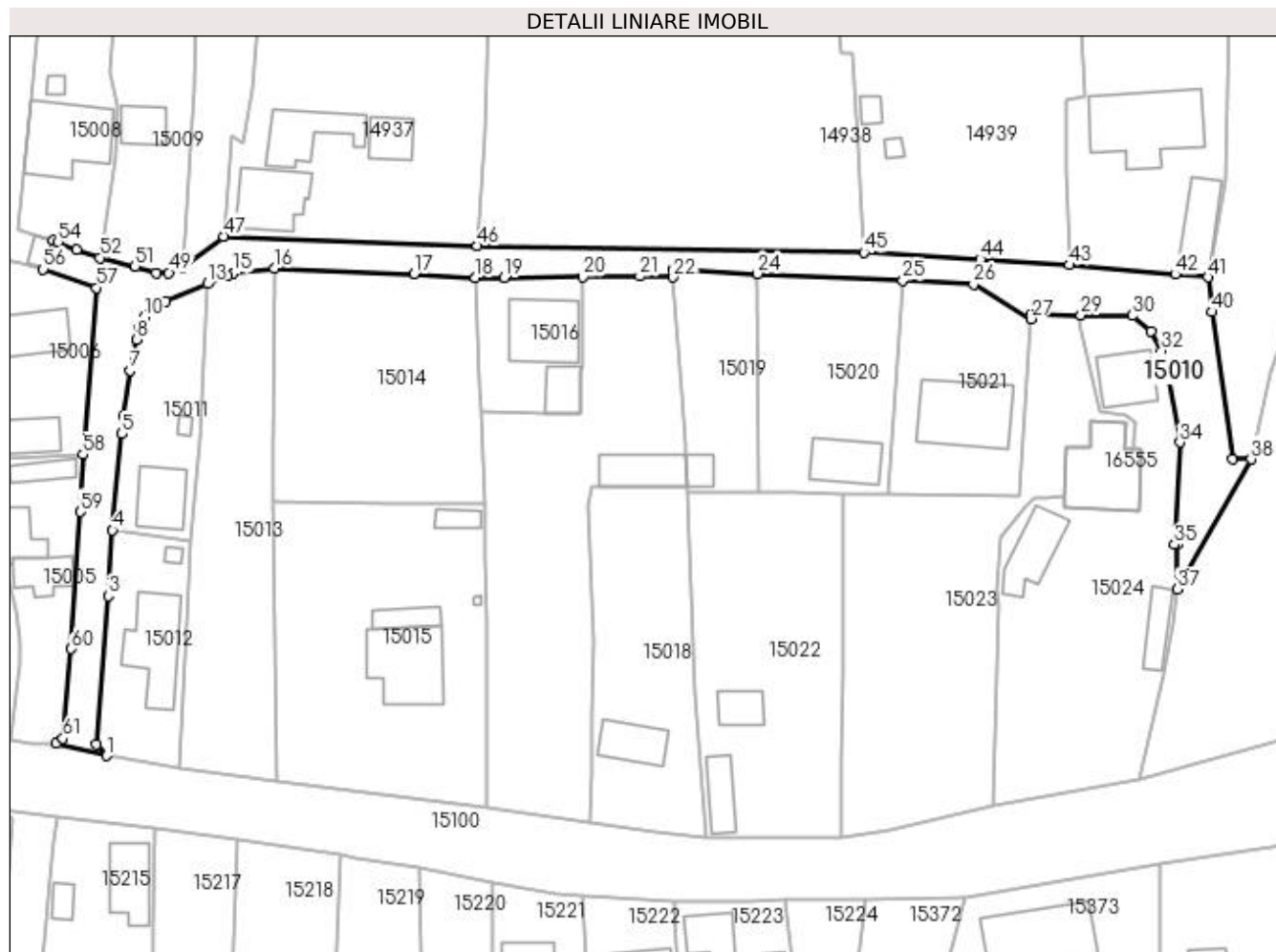
Inscrieri privind dezmembramintele dreptului de proprietate, drepturi reale de garanție și sarcini	Referințe
NU SUNT	

## Anexa Nr. 1 La Partea I

## Teren

Nr cadastral	Suprafața (mp)*	Observații / Referințe
	Din acte: 1.026	
	Masurata: 1.933	

\* Suprafața este determinată în planul de proiecție Stereo 70.



## Date referitoare la teren

Crt	Categorie folosință	Intra vilan	Suprafața (mp)	Tarla	Parcelă	Nr. topo	Observații / Referințe
1	drum	DA	1.933	-	DC 1695	-	

## Lungime Segmente

1) Valorile lungimilor segmentelor sunt obținute din proiecție în plan.

Punct început	X / Y	Punct sfârșit	X / Y	Lungime segment	Punct început	X / Y	Punct sfârșit	X / Y	Lungime segment	Punct început	X / Y	Punct sfârșit	X / Y	Lungime segment
1	419.609,295 298.874,624	2	419.607,543 298.876,535	2.593	2	419.607,543 298.876,535	3	419.609,527 298.901,802	25.345	3	419.609,527 298.901,802	4	419.610,275 298.912,993	11.216
4	419.610,275 298.912,993	5	419.611,902 298.929,419	16.506	5	419.611,902 298.929,419	6	419.612,203 298.932,497	3.093	6	419.612,203 298.932,497	7	419.613,257 298.940,214	7.789
7	419.613,257 298.940,214	8	419.614,36 298.945,456	5.357	8	419.614,36 298.945,456	9	419.614,803 298.947,525	2.116	9	419.614,803 298.947,525	10	419.615,586 298.949,302	1.942
10	419.615,586 298.949,302	11	419.616,795 298.950,636	1.8	11	419.616,795 298.950,636	12	419.619,279 298.951,911	2.792	12	419.619,279 298.951,911	13	419.626,444 298.954,968	7.79
13	419.626,444 298.954,968	14	419.629,808 298.956,264	3.605	14	419.629,808 298.956,264	15	419.630,885 298.956,749	1.181	15	419.630,885 298.956,749	16	419.637,902 298.957,577	7.066



Punct început	X / Y	Punct sfârșit	X / Y	Lungime segment	Punct început	X / Y	Punct sfârșit	X / Y	Lungime segment	Punct început	X / Y	Punct sfârșit	X / Y	Lungime segment
16	419.637,902 298.957,577	17	419.661,67 298.956,635	23.787	17	419.661,67 298.956,635	18	419.672,096 298.955,976	10.447	18	419.672,096 298.955,976	19	419.676,981 298.955,999	4.885
19	419.676,981 298.955,999	20	419.690,386 298.956,124	13.405	20	419.690,386 298.956,124	21	419.700,043 298.956,214	9.658	21	419.700,043 298.956,214	22	419.705,771 298.956,088	5.729
22	419.705,771 298.956,088	23	419.705,686 298.957,333	1.248	23	419.705,686 298.957,333	24	419.720,119 298.956,654	14.449	24	419.720,119 298.956,654	25	419.744,901 298.955,49	24.809
25	419.744,901 298.955,49	26	419.756,883 298.954,858	11.999	26	419.756,883 298.954,858	27	419.766,63 298.948,985	11.38	27	419.766,63 298.948,985	28	419.766,765 298.949,783	0.809
28	419.766,765 298.949,783	29	419.775,187 298.949,622	8.424	29	419.775,187 298.949,622	30	419.783,942 298.949,53	8.755	30	419.783,942 298.949,53	31	419.787,145 298.946,925	4.129
31	419.787,145 298.946,925	32	419.788,934 298.943,575	3.798	32	419.788,934 298.943,575	33	419.789,855 298.939,779	3.906	33	419.789,855 298.939,779	34	419.792,054 298.927,961	12.021
34	419.792,054 298.927,961	35	419.791,122 298.910,568	17.418	35	419.791,122 298.910,568	36	419.791,565 298.910,551	0.443	36	419.791,565 298.910,551	37	419.791,641 298.902,953	7.598
37	419.791,641 298.902,953	38	419.804,176 298.925,088	25.438	38	419.804,176 298.925,088	39	419.800,983 298.925,069	3.193	39	419.800,983 298.925,069	40	419.797,593 298.950,161	25.32
40	419.797,593 298.950,161	41	419.796,809 298.956,04	5.931	41	419.796,809 298.956,04	42	419.791,275 298.956,545	5.557	42	419.791,275 298.956,545	43	419.773,258 298.958,156	18.089
43	419.773,258 298.958,156	44	419.758,054 298.959,133	15.235	44	419.758,054 298.959,133	45	419.738,218 298.960,262	19.868	45	419.738,218 298.960,262	46	419.672,415 298.961,382	65.813
46	419.672,415 298.961,382	47	419.629,164 298.963,034	43.283	47	419.629,164 298.963,034	48	419.622,227 298.957,777	8.704	48	419.622,227 298.957,777	49	419.619,89 298.956,83	2.522
49	419.619,89 298.956,83	50	419.617,7 298.956,74	2.192	50	419.617,7 298.956,74	51	419.614,129 298.957,874	3.747	51	419.614,129 298.957,874	52	419.608,16 298.959,383	6.157
52	419.608,16 298.959,383	53	419.604,118 298.960,712	4.255	53	419.604,118 298.960,712	54	419.600,986 298.962,078	3.417	54	419.600,986 298.962,078	55	419.600,124 298.962,419	0.927
55	419.600,124 298.962,419	56	419.598,462 298.957,429	5.26	56	419.598,462 298.957,429	57	419.607,593 298.954,276	9.66	57	419.607,593 298.954,276	58	419.605,241 298.925,88	28.493
58	419.605,241 298.925,88	59	419.604,788 298.916,132	9.759	59	419.604,788 298.916,132	60	419.603,241 298.892,805	23.378	60	419.603,241 298.892,805	61	419.601,823 298.877,573	15.298
61	419.601,823 298.877,573	62	419.600,638 298.876,71	1.466	62	419.600,638 298.876,71	1	419.609,295 298.874,624	8.905					

\*\* Lungimile segmentelor sunt determinate în planul de proiecție Stereo 70 și sunt rotunjite la 1 milimetru.

\*\*\* Distanța dintre puncte este formată din segmente cumulate ce sunt mai mici decât valoarea 1 milimetru.



**DATE DESPRE IMOBILUL NR. 15011**

Oficiul de Cadastru și Publicitate Imobiliară DOLJ  
Biroul de Cadastru și Publicitate Imobiliară Craiova

**A. Partea I. Descrierea imobilului**

TEREN Intravilan

Adresa: Loc. Leu, Jud. Dolj, T119, P1676

Nr. Crt	Nr cadastral Nr. topografic	Suprafața* (mp)	Observații / Referințe
A1	30928	514	Sector cadastral:13 Teren neimprejmut;

**Construcții**

Crt	Nr cadastral Nr. topografic	Adresa	Observații / Referințe
A1.1		Loc. Leu, Jud. Dolj	Nr. niveluri:2; S. construita la sol:82 mp; LOCUINTA CONSTRUITA DIN BCA, ACOPERITA CU TABLA
A1.2		Loc. Leu, Jud. Dolj	Nr. niveluri:1; S. construita la sol:7 mp; CONSTRUCTIE ANEXA

**B. Partea II. Proprietari și acte**

Inscrieri privitoare la dreptul de proprietate și alte drepturi reale		Referințe
<b>42336 / 24/05/2012</b>		
Act Notarial nr. CVC 693, din 23/05/2012 emis de BNP NEAGOE MONICA;		
B1	Intabulare, drept de PROPRIETATE, dobandit prin Conventie, cota actuala 1/1, cota initiala 1/1 1) RUSU CIPRIAN, necasatorit	A1
/		
Act Normativ nr. LEGEA 7, din 13/03/1996 emis de GUVERNUL ROMANIEI;		
B2	Intabulare, drept de PROPRIETATE, dobandit prin Lege, cota actuala 1/1, cota initiala 1/1 1) RUSU CIPRIAN, necasatorit	A1.1, A1.2

**C. Partea III. SARCINI .**

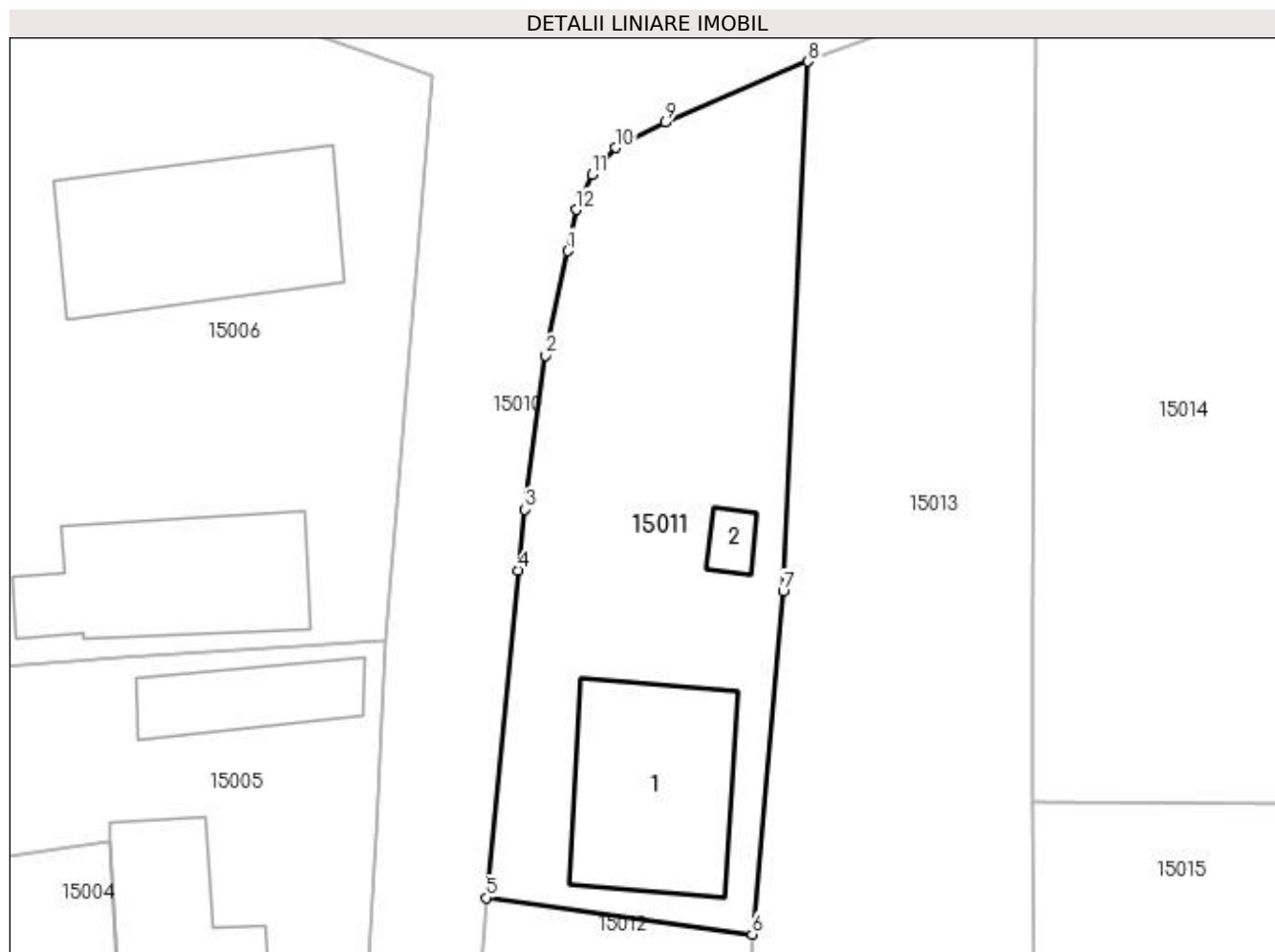
Inscrieri privind dezmembramintele dreptului de proprietate, drepturi reale de garanție și sarcini	Referințe
NU SUNT	

## Anexa Nr. 1 La Partea I

## Teren

Nr cadastral	Suprafața (mp)*	Observații / Referințe
30928	514	

\* Suprafața este determinată în planul de proiecție Stereo 70.



## Date referitoare la teren

Crt	Categorie folosință	Intra vilan	Suprafața (mp)	Tarla	Parcelă	Nr. topo	Observații / Referințe
1	curți constructii	DA	514	119	1676	-	

## Date referitoare la construcții

Crt	Număr	Destinație construcție	Supraf. (mp)	Situație juridică	Observații / Referințe
A1.1		construcții de locuințe	82	Cu acte	Nr. niveluri:2; S. construita la sol:82 mp; LOCUINTA CONSTRUITA DIN BCA, ACOPERITA CU TABLA
A1.2		construcții anexa	7	Cu acte	Nr. niveluri:1; S. construita la sol:7 mp; CONSTRUCTIE ANEXA

## Lungime Segmente

1) Valorile lungimilor segmentelor sunt obținute din proiecție în plan.

Punct început	X / Y	Punct sfârșit	X / Y	Lungime segment (** (m)
1	419.614,36 298.945,456	2	419.613,257 298.940,214	5.357
2	419.613,257 298.940,214	3	419.612,203 298.932,497	7.789

Punct început	X / Y	Punct sfârşit	X / Y	Lungime segment (** (m)
3	419.612,203 298.932,497	4	419.611,902 298.929,419	3.093
4	419.611,902 298.929,419	5	419.610,275 298.912,993	16.506
5	419.610,275 298.912,993	6	419.623,635 298.911,159	13.485
6	419.623,635 298.911,159	7	419.625,194 298.928,355	17.267
7	419.625,194 298.928,355	8	419.626,444 298.954,968	26.642
8	419.626,444 298.954,968	9	419.619,279 298.951,911	7.79
9	419.619,279 298.951,911	10	419.616,795 298.950,636	2.792
10	419.616,795 298.950,636	11	419.615,586 298.949,302	1.8
11	419.615,586 298.949,302	12	419.614,803 298.947,525	1.942
12	419.614,803 298.947,525	1	419.614,36 298.945,456	2.116

\*\* Lungimile segmentelor sunt determinate în planul de proiecție Stereo 70 și sunt rotunjite la 1 milimetru.

\*\*\* Distanța dintre puncte este formată din segmente cumulate ce sunt mai mici decât valoarea 1 milimetru.



**DATE DESPRE IMOBILUL NR. 15012**

Oficiul de Cadastru și Publicitate Imobiliară DOLJ  
Biroul de Cadastru și Publicitate Imobiliară Craiova

**A. Partea I. Descrierea imobilului**

TEREN Intravilan

Adresa: Loc. Leu, Nr. 578, Jud. Dolj, T119, P1676

Nr. Crt	Nr cadastral Nr. topografic	Suprafața* (mp)	Observații / Referințe
A1	30927	533	Sector cadastral:13 Teren neimpregmuit;

**Construcții**

Crt	Nr cadastral Nr. topografic	Adresa	Observații / Referințe
A1.1		Loc. Leu, Nr. 578, Jud. Dolj, fost T119, P1676	Nr. niveluri:2; S. construita la sol:137 mp; LOCUINTA CONSTRUITA DIN CARAMIDA, ACOPERITA CU TABLA
A1.2		Loc. Leu, Nr. 578, Jud. Dolj	Nr. niveluri:1; S. construita la sol:7 mp; CONSTRUCTIE ANEXA

**B. Partea II. Proprietari și acte**

Inscrieri privitoare la dreptul de proprietate și alte drepturi reale		Referințe
<b>138497 / 10/11/2014</b>		
Act Notarial nr. CONTRACT DE DONATIE AUT NR 2193, din 07/11/2014 emis de NEAGOE MONICA;		
B1	Intabulare, drept de PROPRIETATE, dobandit prin Conventie, cota actuala 1/1, cota initiala 1/1 1) GROZA MARIANA 2) GROZA MIHAIL	A1, A1.1
/		
Act Normativ nr. LEGEA 7, din 13/03/1996 emis de GUVERNUL ROMANIEI;		
B2	Intabulare, drept de PROPRIETATE, dobandit prin Lege, cota actuala 1/1, cota initiala 1/1 1) GROZA MIHAIL 2) GROZA MARIANA	A1.2

**C. Partea III. SARCINI .**

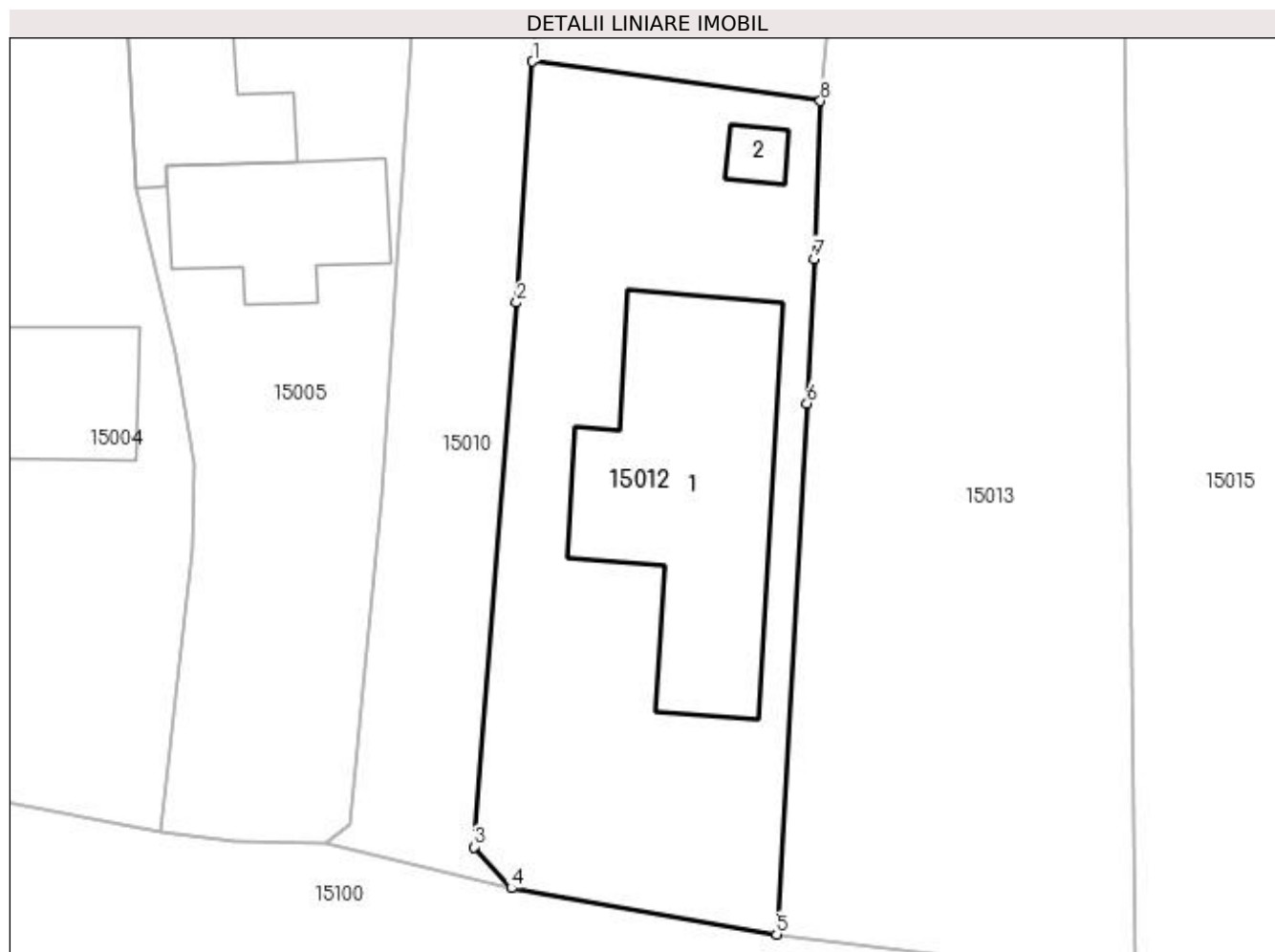
Inscrieri privind dezmembramintele dreptului de proprietate, drepturi reale de garanție și sarcini	Referințe
NU SUNT	

## Anexa Nr. 1 La Partea I

## Teren

Nr cadastral	Suprafața (mp)*	Observații / Referințe
30927	533	

\* Suprafața este determinată în planul de proiecție Stereo 70.



## Date referitoare la teren

Crt	Categorie folosință	Intra vilan	Suprafața (mp)	Tarla	Parcelă	Nr. topo	Observații / Referințe
1	curți constructii	DA	533	119	1676	-	

## Date referitoare la construcții

Crt	Număr	Destinație construcție	Supraf. (mp)	Situație juridică	Observații / Referințe
A1.1		construcții de locuințe	137	Cu acte	Nr. niveluri:2; S. construita la sol:137 mp; LOCUINTA CONSTRUITA DIN CARAMIDA, ACOPERITA CU TABLA
A1.2		construcții anexa	7	Cu acte	Nr. niveluri:1; S. construita la sol:7 mp; CONSTRUCTIE ANEXA

## Lungime Segmente

1) Valorile lungimilor segmentelor sunt obținute din proiecție în plan.

Punct început	X / Y	Punct sfârșit	X / Y	Lungime segment (** (m)
1	419.610,275 298.912,993	2	419.609,527 298.901,802	11.216
2	419.609,527 298.901,802	3	419.607,543 298.876,535	25.345



Punct început	X / Y	Punct sfârșit	X / Y	Lungime segment (** (m)
3	419.607,543 298.876,535	4	419.609,295 298.874,624	2.593
4	419.609,295 298.874,624	5	419.621,599 298.872,48	12.489
5	419.621,599 298.872,48	6	419.623,01 298.897,127	24.687
6	419.623,01 298.897,127	7	419.623,348 298.903,832	6.714
7	419.623,348 298.903,832	8	419.623,635 298.911,159	7.333
8	419.623,635 298.911,159	1	419.610,275 298.912,993	13.485

\*\* Lungimile segmentelor sunt determinate în planul de proiecție Stereo 70 și sunt rotunjite la 1 milimetru.

\*\*\* Distanța dintre puncte este formată din segmente cumulate ce sunt mai mici decât valoarea 1 milimetru.



**DATE DESPRE IMOBILUL NR. 15013**

Oficiul de Cadastru și Publicitate Imobiliară DOLJ  
Biroul de Cadastru și Publicitate Imobiliară Craiova

**A. Partea I. Descrierea imobilului**

TEREN Intravilan

Adresa: Loc. Leu, Nr. 580, Jud. Dolj, T119, P1988,1988/1

Nr. Crt	Nr cadastral Nr. topografic	Suprafața* (mp)	Observații / Referințe
A1	30861	Din acte: 1.325 Masurata: 1.178	Sector cadastral:13 Teren neimprejmuit;

**B. Partea II. Proprietari și acte**

Inscrieri privitoare la dreptul de proprietate și alte drepturi reale		Referințe
<b>26349 / 11/02/2020</b>		
Act Notarial nr. CVC 209, din 10/02/2020 emis de NP BAJENARU ANAMARIA;		
B1	Intabulare, drept de PROPRIETATE, dobandit prin Conventie, cota actuala 1/1, cota initiala 1/1 1) BUEA ELENA-MONICA	A1

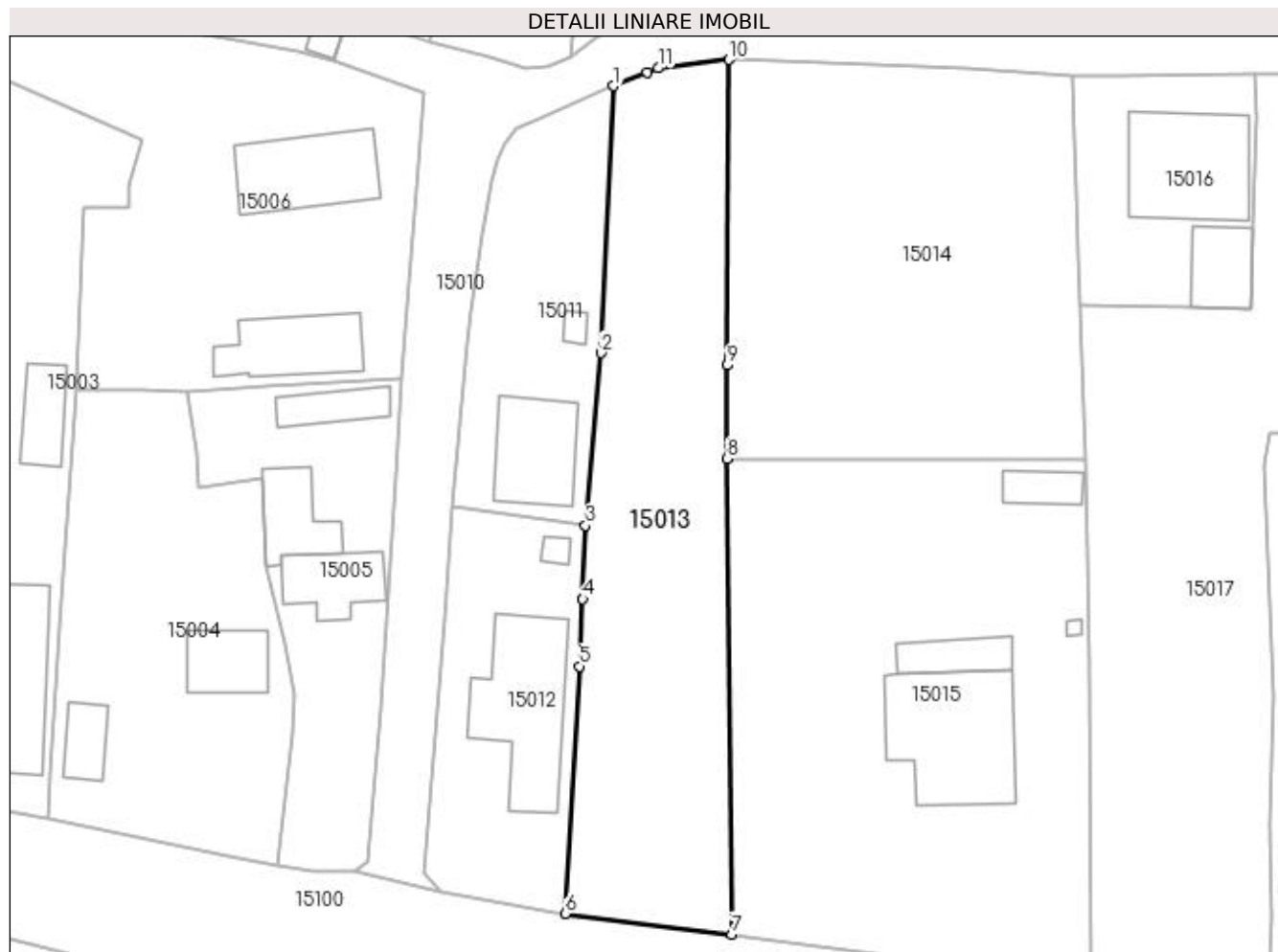
**C. Partea III. SARCINI .**

Inscrieri privind dezmembramintele dreptului de proprietate, drepturi reale de garanție și sarcini	Referințe
NU SUNT	

**Anexa Nr. 1 La Partea I****Teren**

Nr cadastral	Suprafața (mp)*	Observații / Referințe
30861	Din acte: 1.325 Masurata: 1.178	

\* Suprafața este determinată în planul de proiecție Stereo 70.

**Date referitoare la teren**

Crt	Categorie folosință	Intra vilan	Suprafața (mp)	Tarla	Parcelă	Nr. topo	Observații / Referințe
1	curți constructii	DA	368	119	1988	-	
2	arabil	DA	810	119	1988/1	-	

**Lungime Segmente**

1) Valorile lungimilor segmentelor sunt obținute din proiecție în plan.

Punct început	X / Y	Punct sfârșit	X / Y	Lungime segment (** (m)
1	419.626,444 298.954,968	2	419.625,194 298.928,355	26.642
2	419.625,194 298.928,355	3	419.623,635 298.911,159	17.267
3	419.623,635 298.911,159	4	419.623,348 298.903,832	7.333
4	419.623,348 298.903,832	5	419.623,01 298.897,127	6.714

Punct început	X / Y	Punct sfârșit	X / Y	Lungime segment (** (m)
5	419.623,01 298.897,127	6	419.621,599 298.872,48	24.687
6	419.621,599 298.872,48	7	419.638,23 298.870,414	16.759
7	419.638,23 298.870,414	8	419.637,739 298.917,817	47.406
8	419.637,739 298.917,817	9	419.637,733 298.927,125	9.308
9	419.637,733 298.927,125	10	419.637,902 298.957,577	30.452
10	419.637,902 298.957,577	11	419.630,885 298.956,749	7.066
11	419.630,885 298.956,749	12	419.629,808 298.956,264	1.181
12	419.629,808 298.956,264	1	419.626,444 298.954,968	3.605

\*\* Lungimile segmentelor sunt determinate în planul de proiecție Stereo 70 și sunt rotunjite la 1 milimetru.

\*\*\* Distanța dintre puncte este formată din segmente cumulate ce sunt mai mici decât valoarea 1 milimetru.



**DATE DESPRE IMOBILUL NR. 15014**

Oficiul de Cadastru și Publicitate Imobiliară DOLJ  
Biroul de Cadastru și Publicitate Imobiliară Craiova

**A. Partea I. Descrierea imobilului**

TEREN Intravilan

Adresa: Loc. Leu, Jud. Dolj, T119, P1990,1990/1

Nr. Crt	Nr cadastral Nr. topografic	Suprafața* (mp)	Observații / Referințe
A1	32486	Din acte: 1.404 Masurata: 1.369	Sector cadastral:13 Teren neimprejmuit;

**B. Partea II. Proprietari și acte**

Inscrieri privitoare la dreptul de proprietate și alte drepturi reale		Referințe
<b>33752 / 09/03/2016</b>		
Act Notarial nr. CONTRACT DE INTRETINERE AUT NR 439, din 01/02/2006 emis de BNP DANA TOMITA;		
B1	Intabulare, drept de PROPRIETATE, dobandit prin Conventie, cota actuala 1/1, cota initiala 1/1 1) MOTOCU MARIA 2) MOTOCU ILIE	A1

**C. Partea III. SARCINI .**

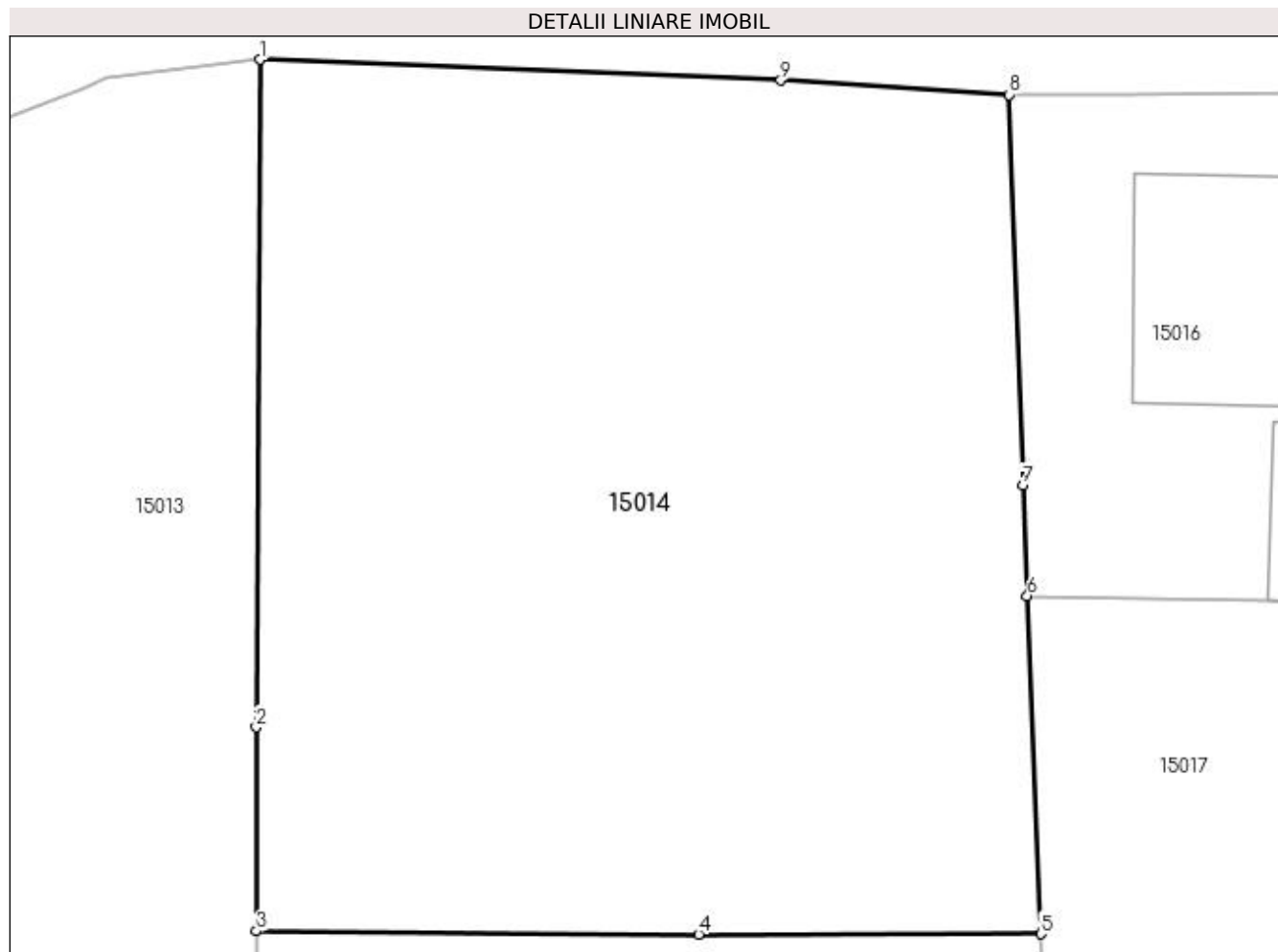
Inscrieri privind dezmembramintele dreptului de proprietate, drepturi reale de garanție și sarcini	Referințe
NU SUNT	

## Anexa Nr. 1 La Partea I

## Teren

Nr cadastral	Suprafața (mp)*	Observații / Referințe
32486	Din acte: 1.404 Masurata: 1.369	

\* Suprafața este determinată în planul de proiecție Stereo 70.



## Date referitoare la teren

Crt	Categorie folosință	Intra vilan	Suprafața (mp)	Tarla	Parcelă	Nr. topo	Observații / Referințe
1	arabil	DA	1.369	119	1990,1990/1	-	

## Lungime Segmente

1) Valorile lungimilor segmentelor sunt obținute din proiecție în plan.

Punct început	X / Y	Punct sfârșit	X / Y	Lungime segment (** (m)
1	419.637,902 298.957,577	2	419.637,733 298.927,125	30.452
2	419.637,733 298.927,125	3	419.637,739 298.917,817	9.308
3	419.637,739 298.917,817	4	419.657,923 298.917,674	20.185
4	419.657,923 298.917,674	5	419.673,545 298.917,69	15.622
5	419.673,545 298.917,69	6	419.672,917 298.933,12	15.443



Punct început	X / Y	Punct sfârșit	X / Y	Lungime segment (** (m)
6	419.672,917 298.933,12	7	419.672,712 298.938,158	5.042
7	419.672,712 298.938,158	8	419.672,096 298.955,976	17.829
8	419.672,096 298.955,976	9	419.661,67 298.956,635	10.447
9	419.661,67 298.956,635	1	419.637,902 298.957,577	23.787

\*\* Lungimile segmentelor sunt determinate în planul de proiecție Stereo 70 și sunt rotunjite la 1 milimetru.

\*\*\* Distanța dintre puncte este formată din segmente cumulate ce sunt mai mici decât valoarea 1 milimetru.



**DATE DESPRE IMOBILUL NR. 15015**

Oficiul de Cadastru și Publicitate Imobiliară DOLJ  
Biroul de Cadastru și Publicitate Imobiliară Craiova

**A. Partea I. Descrierea imobilului**

TEREN Intravilan

Adresa: Loc. Leu, Nr. 581, Jud. Dolj, T119, P1987, 198/1

Nr. Crt	Nr cadastral Nr. topografic	Suprafața* (mp)	Observații / Referințe
A1		Din acte: 1.810 Masurata: 1.781	Sector cadastral:13 Teren imprejmuit;

**Construcții**

Crt	Nr cadastral Nr. topografic	Adresa	Observații / Referințe
A1.1		Loc. Leu, Jud. Dolj	Nr. niveluri:2; S. construita la sol:156 mp; LOCUINTA CONSTRUITA DIN BCA, ACOPERITA CU TABLA
A1.2		Loc. Leu, Jud. Dolj	Nr. niveluri:1; S. construita la sol:37 mp; CONSTRUCTIE ANEXA
A1.3		Loc. Leu, Jud. Dolj	Nr. niveluri:1; S. construita la sol:25 mp; CONSTRUCTIE ANEXA
A1.4		Loc. Leu, Jud. Dolj	Nr. niveluri:1; S. construita la sol:2 mp; CONSTRUCTIE ANEXA

**B. Partea II. Proprietari și acte**

Inscrieri privitoare la dreptul de proprietate și alte drepturi reale		Referințe
/		
Act Notarial nr. CVC AUT.2050, din 08/12/2000 emis de N.P. IONICA VERGICA;		
B1	Intabulare, drept de PROPRIETATE, dobandit prin Conventie, cota actuala 1/1, cota initiala 1/1 1) MITRAN ION 2) MITRAN MARIANA	A1, A1.1
Act Normativ nr. LEGEA 7, din 13/03/1996 emis de GUVERNUL ROMANIEI;		
B2	Intabulare, drept de PROPRIETATE, dobandit prin Lege, cota actuala 1/1, cota initiala 1/1 1) MITRAN ION 2) MITRAN MARIANA	A1.2, A1.3, A1.4

**C. Partea III. SARCINI .**

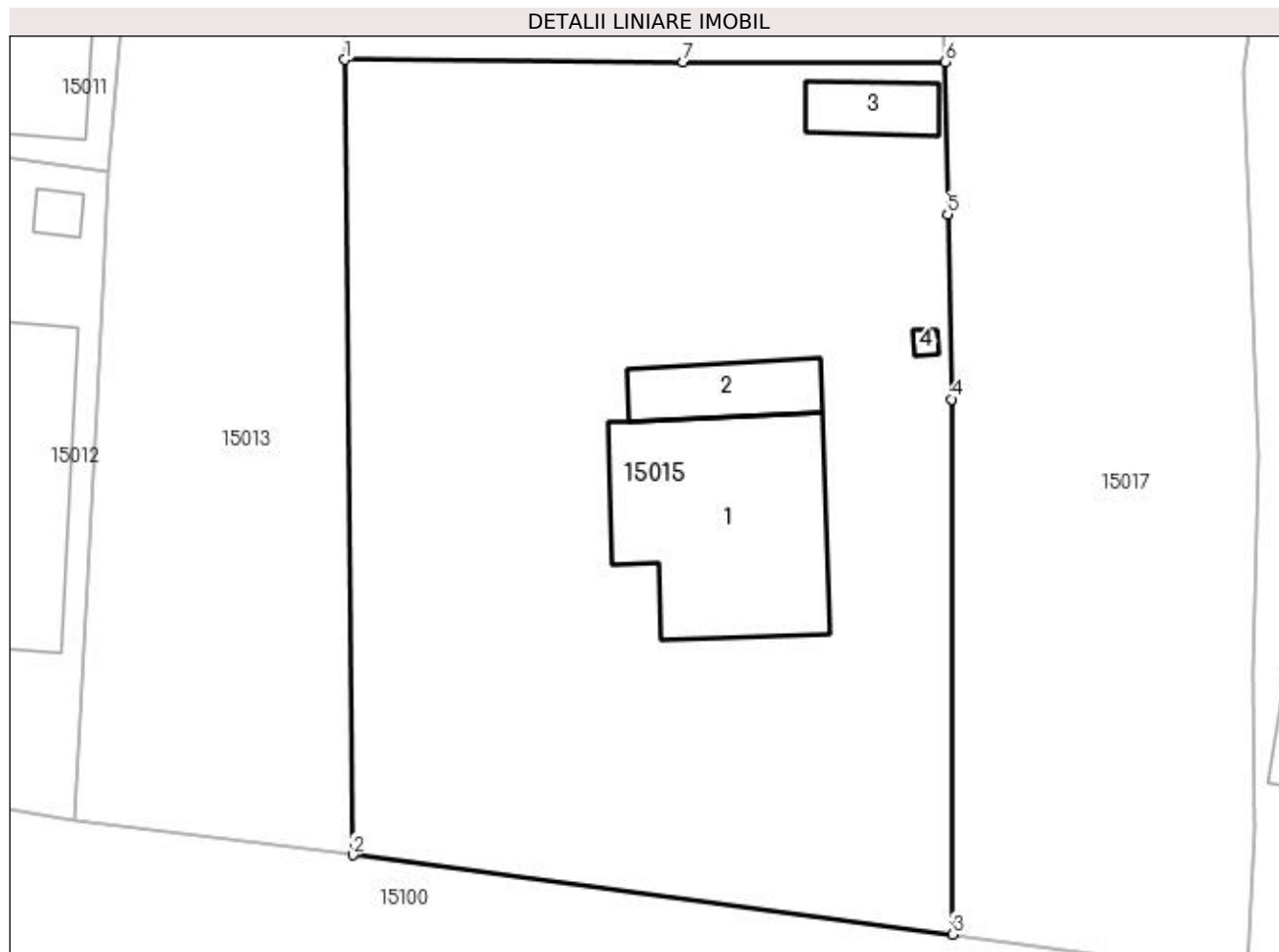
Inscrieri privind dezmembramintele dreptului de proprietate, drepturi reale de garanție și sarcini	Referințe
NU SUNT	

## Anexa Nr. 1 La Partea I

## Teren

Nr cadastral	Suprafața (mp)*	Observații / Referințe
	Din acte: 1.810 Masurata: 1.781	

\* Suprafața este determinată în planul de proiecție Stereo 70.



## Date referitoare la teren

Crt	Categorie folosință	Intra vilan	Suprafața (mp)	Tarla	Parcelă	Nr. topo	Observații / Referințe
1	curți constructii	DA	1.305	119	1987	-	
2	arabil	DA	476	119	198/1	-	

## Date referitoare la construcții

Crt	Număr	Destinație construcție	Supraf. (mp)	Situație juridică	Observații / Referințe
A1.1		construcții de locuințe	156	Cu acte	Nr. niveluri:2; S. construita la sol:156 mp; LOCUINTA CONSTRUITA DIN BCA, ACOPERITA CU TABLA
A1.2		construcții anexa	37	Cu acte	Nr. niveluri:1; S. construita la sol:37 mp; CONSTRUCTIE ANEXA
A1.3		construcții anexa	25	Cu acte	Nr. niveluri:1; S. construita la sol:25 mp; CONSTRUCTIE ANEXA
A1.4		construcții anexa	2	Cu acte	Nr. niveluri:1; S. construita la sol:2 mp; CONSTRUCTIE ANEXA

## Lungime Segmente

1) Valorile lungimilor segmentelor sunt obținute din proiecție în plan.

Punct început	X / Y	Punct sfârșit	X / Y	Lungime segment (** (m)

Punct început	X / Y	Punct sfârșit	X / Y	Lungime segment (** (m)
1	419.637,739 298.917,817	2	419.638,23 298.870,414	47.406
2	419.638,23 298.870,414	3	419.673,978 298.865,692	36.059
3	419.673,978 298.865,692	4	419.673,939 298.897,578	31.886
4	419.673,939 298.897,578	5	419.673,675 298.908,607	11.032
5	419.673,675 298.908,607	6	419.673,545 298.917,69	9.084
6	419.673,545 298.917,69	7	419.657,923 298.917,674	15.622
7	419.657,923 298.917,674	1	419.637,739 298.917,817	20.185

\*\* Lungimile segmentelor sunt determinate în planul de proiecție Stereo 70 și sunt rotunjite la 1 milimetru.

\*\*\* Distanța dintre puncte este formată din segmente cumulate ce sunt mai mici decât valoarea 1 milimetru.



**DATE DESPRE IMOBILUL NR. 15016**

Oficiul de Cadastru și Publicitate Imobiliară DOLJ  
Biroul de Cadastru și Publicitate Imobiliară Craiova

**A. Partea I. Descrierea imobilului**

TEREN Intravilan

Adresa: Loc. Leu, Nr. 577, Jud. Dolj, T119, P1991

Nr. Crt	Nr cadastral Nr. topografic	Suprafața* (mp)	Observații / Referințe
A1	31633	Din acte: 368 Masurata: 410	Sector cadastral:13 Teren imprejmuit;

**Construcții**

Crt	Nr cadastral Nr. topografic	Adresa	Observații / Referințe
A1.1		Loc. Leu, Nr. 577, Jud. Dolj, T119, P1991.	Nr. niveluri:1; S. construita la sol:49 mp; S. construita desfasurata:49 mp; C1 (P) - Anexa din caramida cu 2 incaperi, acoperita cu tigla
A1.2		Loc. Leu, Nr. 577, Jud. Dolj, T119, P1991.	Nr. niveluri:2; S. construita la sol:125 mp; S. construita desfasurata:250 mp; Locuinta P+1,construita in 2019 din caramida si BCA,acoperita cu tabla.

**B. Partea II. Proprietari și acte**

Inscrieri privitoare la dreptul de proprietate și alte drepturi reale	Referințe
<b>115436 / 25/11/2013</b>	
Act Administrativ nr. TITLU DE PROPRIETATE NR. 2801, din 01/06/2004 emis de CJ DOLJ (ACT NOTARIAL NR. CERTIFICAT DE MOSTENITOR NR. 16/11-02-2013 EMIS DE BNP GAGEATU ILIE; ACT ADMINISTRATIV NR. ANEXA 1 NR. 6508/14-11-2013 EMIS DE PRIMARIA LEU; ACT ADMINISTRATIV NR. ANEXA 2 NR. 6507/14-11-2013 EMIS DE PRIMARIA LEU; ACT ADMINISTRATIV NR. AUTORIZATIE DE DESFIINTARE NR. 25/31-10-2013 EMIS DE PRIMARIA LEU; ACT ADMINISTRATIV NR. PROCES VERBAL DE RECEPTIE NR. 8/06-11-2013 EMIS DE PRIMARIA LEU; ACT ADMINISTRATIV NR. CERTIFICAT FISCAL NR. 6438/01-11-2013 EMIS DE PRIMARIA LEU;);	
B1	Intabulare, drept de PROPRIETATE, dobandit prin Succesiune, cota actuala 1/1, cota initiala 1/1 1) DRAGHICI GEORGE
	A1, A1.1
<b>165274 / 01/08/2019</b>	
Act Administrativ nr. CERTIFICAT 4411, din 26/07/2019 emis de PRIMARIA LEU (ACT ADMINISTRATIV NR PV 3 DIN 12.07.2019, EMIS DE PRIMARIA LEU;ACT ADMINISTRATIV NR AC 9 DIN 24.03.2015, EMIS DE PRIMARIE LEU);	
B2	Intabulare, drept de PROPRIETATE, dobandit prin Construire, cota actuala 1/1, cota initiala 1/1 1) DRAGHICI GEORGE
	A1.2

**C. Partea III. SARCINI .**

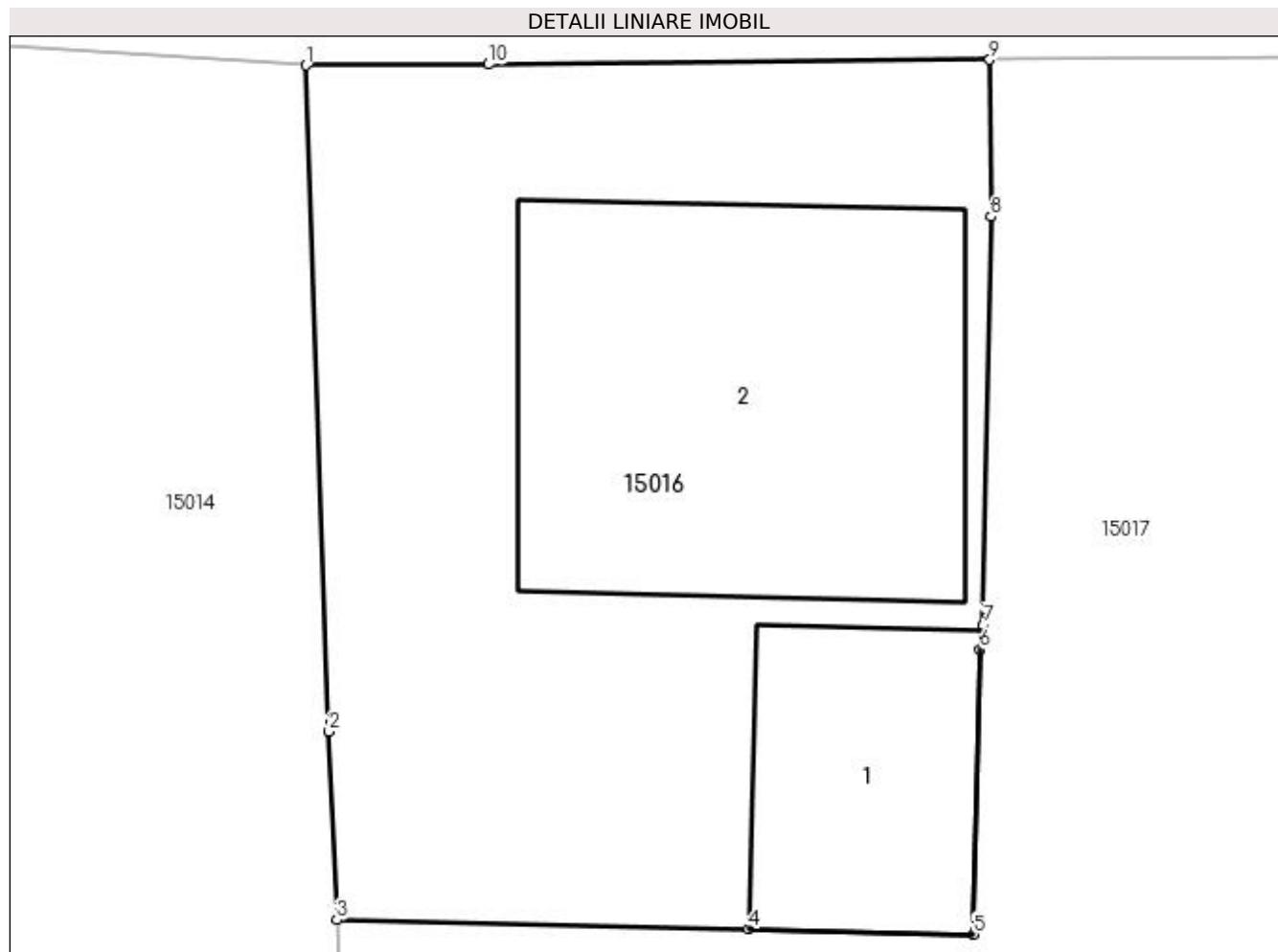
Inscrieri privind dezmembramentele dreptului de proprietate, drepturi reale de garanție și sarcini	Referințe
NU SUNT	

## Anexa Nr. 1 La Partea I

## Teren

Nr cadastral	Suprafața (mp)*	Observații / Referințe
31633	Din acte: 368 Masurata: 410	

\* Suprafața este determinată în planul de proiecție Stereo 70.



## Date referitoare la teren

Crt	Categorie folosință	Intravilan	Suprafața (mp)	Tarla	Parcelă	Nr. topo	Observații / Referințe
1	curți constructii	DA	410	119	1991	-	

## Date referitoare la construcții

Crt	Număr	Destinație construcție	Supraf. (mp)	Situație juridică	Observații / Referințe
A1.1		construcții anexa	49	Cu acte	Nr. niveluri:1; S. construita la sol:49 mp; S. construita desfasurata:49 mp; C1 (P) - Anexa din caramida cu 2 incaperi, acoperita cu tigla
A1.2		construcții de locuinte	125	Cu acte	Nr. niveluri:2; S. construita la sol:125 mp; S. construita desfasurata:250 mp; Locuinta P+1, construita in 2019 din caramida si BCA, acoperita cu tabla.

## Lungime Segmente

1) Valorile lungimilor segmentelor sunt obținute din proiecție în plan.

Punct început	X / Y	Punct sfârșit	X / Y	Lungime segment (** (m)
1	419.672,096 298.955,976	2	419.672,712 298.938,158	17.829



Punct început	X / Y	Punct sfârşit	X / Y	Lungime segment (** (m)
2	419.672,712 298.938,158	3	419.672,917 298.933,12	5.042
3	419.672,917 298.933,12	4	419.683,94 298.932,872	11.026
4	419.683,94 298.932,872	5	419.689,954 298.932,733	6.015
5	419.689,954 298.932,733	6	419.690,13 298.940,346	7.616
6	419.690,13 298.940,346	7	419.690,203 298.941,002	0.66
7	419.690,203 298.941,002	8	419.690,427 298.951,922	10.922
8	419.690,427 298.951,922	9	419.690,386 298.956,124	4.202
9	419.690,386 298.956,124	10	419.676,981 298.955,999	13.405
10	419.676,981 298.955,999	1	419.672,096 298.955,976	4.885

\*\* Lungimile segmentelor sunt determinate în planul de proiecție Stereo 70 și sunt rotunjite la 1 milimetru.

\*\*\* Distanța dintre puncte este formată din segmente cumulate ce sunt mai mici decât valoarea 1 milimetru.



**DATE DESPRE IMOBILUL NR. 15017**

Oficiul de Cadastru și Publicitate Imobiliară DOLJ  
Biroul de Cadastru și Publicitate Imobiliară Craiova

**A. Partea I. Descrierea imobilului**

TEREN Intravilan

Adresa: Loc. Leu, Nr. 577, Jud. Dolj, T119, P1991/1

Nr. Crt	Nr cadastral Nr. topografic	Suprafața* (mp)	Observații / Referințe
A1		Din acte: 1.288 Masurata: 1.822	Sector cadastral:13 Teren neimprejmuit;

**Construcții**

Crt	Nr cadastral Nr. topografic	Adresa	Observații / Referințe
A1.1		Loc. Leu, Jud. Dolj	Nr. niveluri:1; S. construita la sol:80 mp; CONSTRUCTIE ANEXA

**B. Partea II. Proprietari și acte**

Inscrieri privitoare la dreptul de proprietate și alte drepturi reale		Referințe
/		
Act Notarial nr. CM NR.16, din 11/02/2013 emis de N.P. GAGEATU ILIE;		
B1	Intabulare, drept de PROPRIETATE, dobandit prin Succesiune, cota actuala 1288/1822, cota initiala 1288/1822 1) DRAGHICI AUREL	A1
Act Normativ nr. LEGEA 7, din 13/03/1996 emis de GUVERNUL ROMANIEI;		
B2	Inscrierea posesiei, drept de PROPRIETATE, dobandit prin Constituire, cota actuala 534/1822, cota initiala 534/1822 1) DRAGHICI AUREL	A1
B3	Intabulare, drept de PROPRIETATE, dobandit prin Lege, cota actuala 1/1, cota initiala 1/1 1) DRAGHICI AUREL	A1.1

**C. Partea III. SARCINI .**

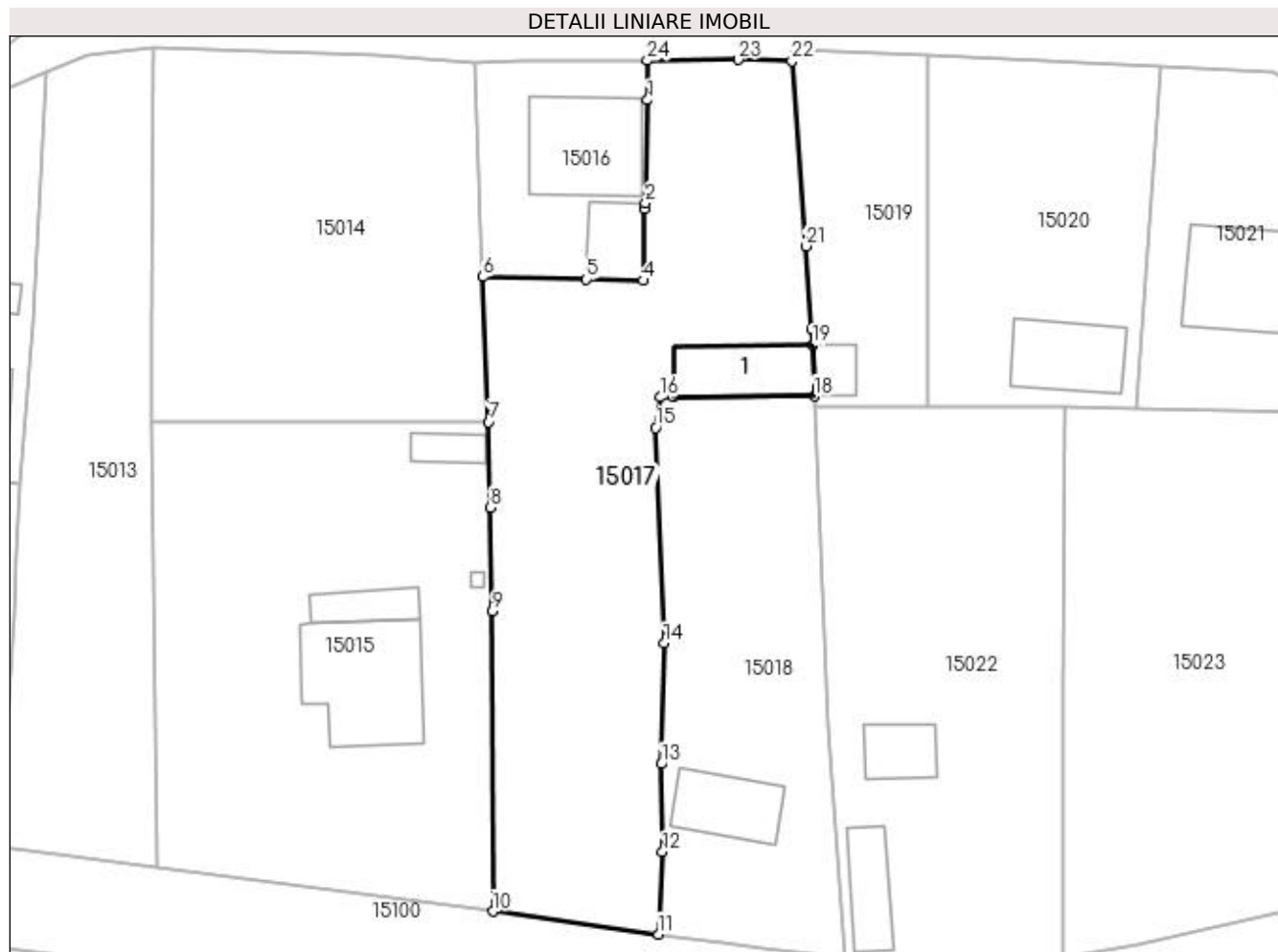
Inscrieri privind dezmembramintele dreptului de proprietate, drepturi reale de garanție și sarcini	Referințe
NU SUNT	

## Anexa Nr. 1 La Partea I

## Teren

Nr cadastral	Suprafața (mp)*	Observații / Referințe
	Din acte: 1.288 Masurata: 1.822	

\* Suprafața este determinată în planul de proiecție Stereo 70.



## Date referitoare la teren

Crt	Categorie folosință	Intra vilan	Suprafața (mp)	Tarla	Parcelă	Nr. topo	Observații / Referințe
1	arabil	DA	1.822	119	1991/1	-	

## Date referitoare la construcții

Crt	Număr	Destinație construcție	Supraf. (mp)	Situație juridică	Observații / Referințe
A1.1		construcții anexa	80	Cu acte	Nr. niveluri:1; S. construita la sol:80 mp; CONSTRUCTIE ANEXA

## Lungime Segmente

1) Valorile lungimilor segmentelor sunt obținute din proiecție în plan.

Punct început	X / Y	Punct sfârșit	X / Y	Lungime segment (** (m)
1	419.690,427 298.951,922	2	419.690,203 298.941,002	10.922
3	419.690,13 298.940,346	4	419.689,954 298.932,733	7.616
5	419.683,94 298.932,872	6	419.672,917 298.933,12	11.026
7	419.673,545 298.917,69	8	419.673,675 298.908,607	9.084

Punct început	X / Y	Punct sfârșit	X / Y	Lungime segment (** (m)
2	419.690,203 298.941,002	3	419.690,13 298.940,346	0.66
4	419.689,954 298.932,733	5	419.683,94 298.932,872	6.015
6	419.672,917 298.933,12	7	419.673,545 298.917,69	15.443
8	419.673,675 298.908,607	9	419.673,939 298.897,578	11.032

Punct început	X / Y	Punct sfârșit	X / Y	Lungime segment (** (m)
9	419.673,939 298.897,578	10	419.673,978 298.865,692	31.886
11	419.691,575 298.863,253	12	419.692,026 298.872,009	8.768
13	419.691,866 298.881,356	14	419.692,188 298.894,191	12.839
15	419.691,293 298.917,09	16	419.691,743 298.920,333	3.274
17	419.693,157 298.920,342	18	419.708,155 298.920,439	14.998
19	419.707,926 298.925,87	20	419.707,855 298.927,553	1.684
21	419.707,248 298.936,408	22	419.705,771 298.956,088	19.735
23	419.700,043 298.956,214	24	419.690,386 298.956,124	9.658

Punct început	X / Y	Punct sfârșit	X / Y	Lungime segment (** (m)
10	419.673,978 298.865,692	11	419.691,575 298.863,253	17.765
12	419.692,026 298.872,009	13	419.691,866 298.881,356	9.348
14	419.692,188 298.894,191	15	419.691,293 298.917,09	22.916
16	419.691,743 298.920,333	17	419.693,157 298.920,342	1.414
18	419.708,155 298.920,439	19	419.707,926 298.925,87	5.436
20	419.707,855 298.927,553	21	419.707,248 298.936,408	8.876
22	419.705,771 298.956,088	23	419.700,043 298.956,214	5.729
24	419.690,386 298.956,124	1	419.690,427 298.951,922	4.202

\*\* Lungimile segmentelor sunt determinate în planul de proiecție Stereo 70 și sunt rotunjite la 1 milimetru.

\*\*\* Distanța dintre puncte este formată din segmente cumulate ce sunt mai mici decât valoarea 1 milimetru.



**DATE DESPRE IMOBILUL NR. 15018**

Oficiul de Cadastru și Publicitate Imobiliară DOLJ  
Biroul de Cadastru și Publicitate Imobiliară Craiova

**A. Partea I. Descrierea imobilului**

TEREN Intravilan

Adresa: Loc. Leu, Nr. 585, Jud. Dolj, T119, P1986,1986/1

Nr. Crt	Nr cadastral Nr. topografic	Suprafața* (mp)	Observații / Referințe
A1	35092	Din acte: 1.450 Masurata: 1.030	Sector cadastral:13 Teren imprejmuit;

**Construcții**

Crt	Nr cadastral Nr. topografic	Adresa	Observații / Referințe
A1.1		Loc. Leu, Nr. 585, Jud. Dolj, TARLAUA 119, PARCELELE 1986, 1986/1	Nr. niveluri:1; S. construita la sol:71 mp; S. construita desfasurata:71 mp; Casa de locuit cu regim de inaltime parter, construita in anul 1930

**B. Partea II. Proprietari și acte**

Inscrieri privitoare la dreptul de proprietate și alte drepturi reale		Referințe
<b>39067 / 18/02/2021</b>		
Act Notarial nr. CONTRACT DE VANZARE CUMPARARE CU CLAUZA DE INTRETINERE NR.7714, din 08/08/1996 emis de NOTARIATUL DE STAT (ACT ADMINISTRATIV NR ADEVERINTA NR.854 DIN 12.02.2021, EMIS DE PRIMARIA LEU;ACT ADMINISTRATIV NR ADEVERINTA NR.916 DIN 16.02.2021, EMIS DE PRIMARIA LEU);		
B1	Intabulare, drept de PROPRIETATE, dobandit prin Conventie, cota actuala 1/1, cota initiala 1/1 1) DRĂGHICI VALERIA	A1, A1.1

**C. Partea III. SARCINI .**

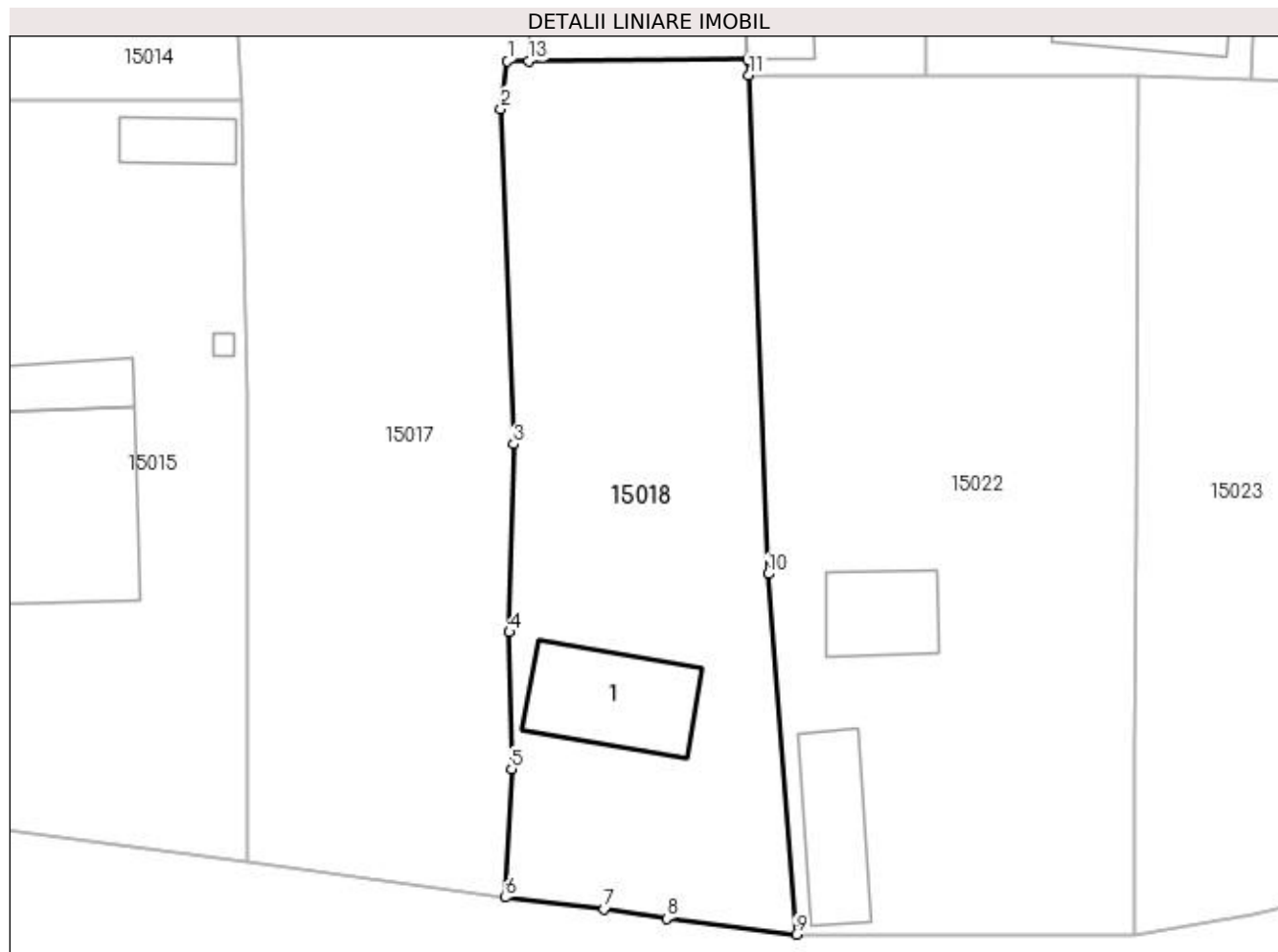
Inscrieri privind dezmembramintele dreptului de proprietate, drepturi reale de garanție și sarcini	Referințe
NU SUNT	

## Anexa Nr. 1 La Partea I

## Teren

Nr cadastral	Suprafața (mp)*	Observații / Referințe
35092	Din acte: 1.450 Masurata: 1.030	

\* Suprafața este determinată în planul de proiecție Stereo 70.



## Date referitoare la teren

Crt	Categorie folosință	Intra vilan	Suprafața (mp)	Tarla	Parcelă	Nr. topo	Observații / Referințe
1	curți constructii	DA	577	119	1986	-	
2	vie	DA	453	119	1986/1	-	

## Date referitoare la construcții

Crt	Număr	Destinație construcție	Supraf. (mp)	Situație juridică	Observații / Referințe
A1.1		construcții de locuințe	71	Cu acte	Nr. niveluri:1; S. construita la sol:71 mp; S. construita desfasurata:71 mp; Casa de locuit cu regim de inaltime parter, construita in anul 1930

## Lungime Segmente

1) Valorile lungimilor segmentelor sunt obținute din proiecție în plan.

Punct început	X / Y	Punct sfârșit	X / Y	Lungime segment (** (m)
1	419.691,743 298.920,333	2	419.691,293 298.917,09	3.274
2	419.691,293 298.917,09	3	419.692,188 298.894,191	22.916



Punct început	X / Y	Punct sfârşit	X / Y	Lungime segment (** (m)
3	419.692,188 298.894,191	4	419.691,866 298.881,356	12.839
4	419.691,866 298.881,356	5	419.692,026 298.872,009	9.348
5	419.692,026 298.872,009	6	419.691,575 298.863,253	8.768
6	419.691,575 298.863,253	7	419.698,344 298.862,449	6.817
7	419.698,344 298.862,449	8	419.702,599 298.861,816	4.302
8	419.702,599 298.861,816	9	419.711,445 298.860,739	8.911
9	419.711,445 298.860,739	10	419.709,52 298.885,337	24.673
10	419.709,52 298.885,337	11	419.708,199 298.919,396	34.085
11	419.708,199 298.919,396	12	419.708,155 298.920,439	1.044
12	419.708,155 298.920,439	13	419.693,157 298.920,342	14.998
13	419.693,157 298.920,342	1	419.691,743 298.920,333	1.414

\*\* Lungimile segmentelor sunt determinate în planul de proiecție Stereo 70 și sunt rotunjite la 1 milimetru.

\*\*\* Distanța dintre puncte este formată din segmente cumulate ce sunt mai mici decât valoarea 1 milimetru.



**DATE DESPRE IMOBILUL NR. 15019**

Oficiul de Cadastru și Publicitate Imobiliară DOLJ  
Biroul de Cadastru și Publicitate Imobiliară Craiova

**A. Partea I. Descrierea imobilului**

TEREN Intravilan

Nr. CF vechi:788  
Nr. cadastral vechi:121/1

Adresa: Loc. Leu, Nr. 594, Jud. Dolj, T119, P1992

Nr. Crt	Nr cadastral Nr. topografic	Suprafața* (mp)	Observații / Referințe
A1	31195	Din acte: 645 Masurata: 493	Sector cadastral:13 Teren neimprejmit;

**Construcții**

Crt	Nr cadastral Nr. topografic	Adresa	Observații / Referințe
A1.1		Loc. Leu, Jud. Dolj	Nr. niveluri:1; S. construita la sol:25 mp; CONSTRUCTIE ANEXA

**B. Partea II. Proprietari și acte**

Inscrieri privitoare la dreptul de proprietate și alte drepturi reale		Referințe
<b>74385 / 22/12/2008</b>		
Act Notarial nr. ACT DE DEZMEMBRARE CU CONTRACT DE VANZARE CUMPARARE 1713, din 01/01/2009 emis de NP LAURA DIACONU;		
B1	Intabulare, drept de PROPRIETATE, dobandit prin Conventie, cota actuala 1/1, cota initiala 1/1 1) <b>SC RD MAN SRL</b> , CIF:999999999999999 <i>OBSERVATII: (PROVENITA DIN CONVERSIA CF 788)</i>	A1
/		
Act Normativ nr. LEGEA 7, din 13/03/1996 emis de GUVERNUL ROMANIEI;		
B2	Intabulare, drept de PROPRIETATE, dobandit prin Lege, cota actuala 1/1, cota initiala 1/1 1) <b>SC RD MAN SRL</b> , CIF:999999999999999	A1.1

**C. Partea III. SARCINI .**

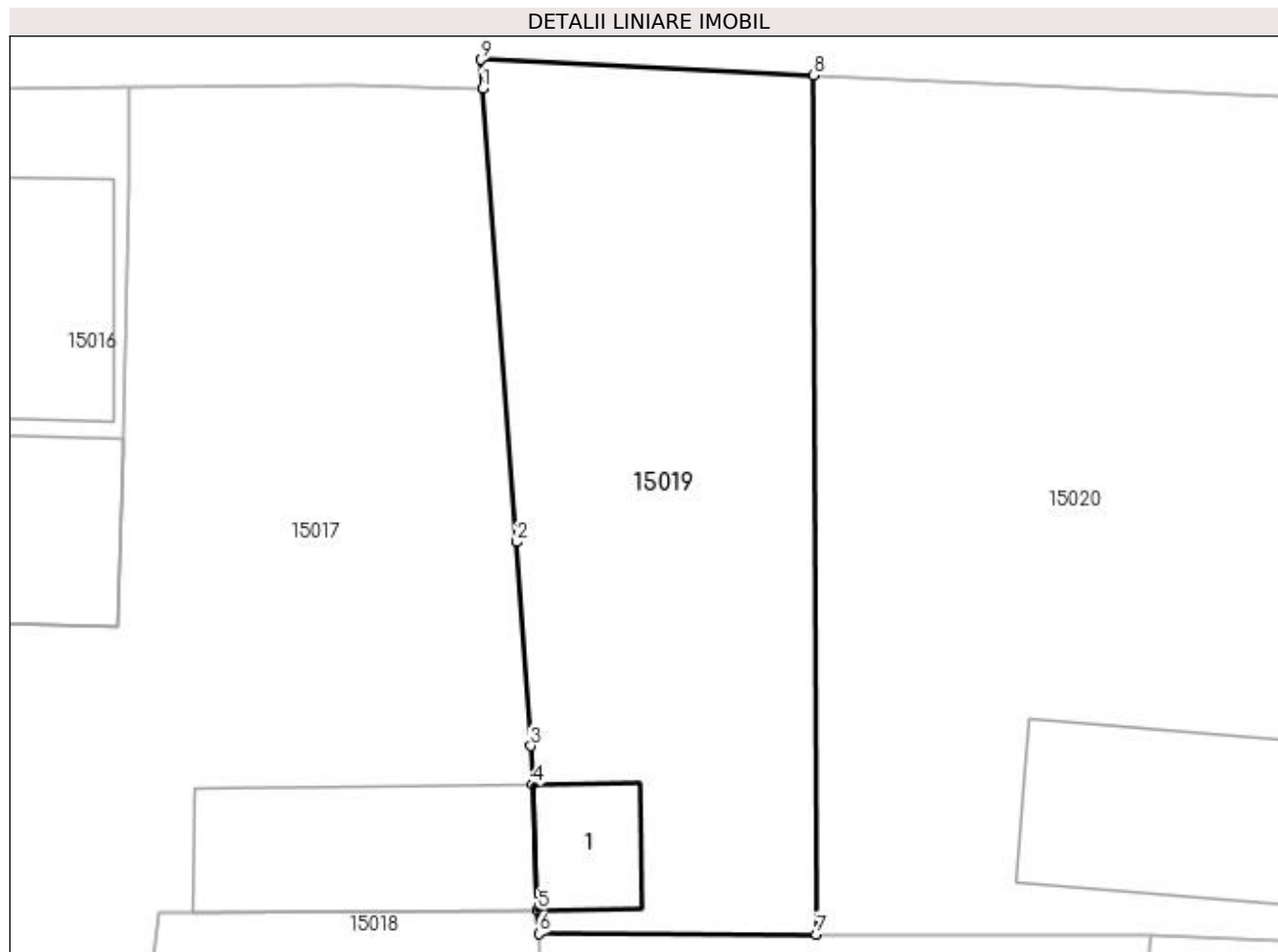
Inscrieri privind dezmembramintele dreptului de proprietate, drepturi reale de garanție și sarcini	Referințe
NU SUNT	

## Anexa Nr. 1 La Partea I

## Teren

Nr cadastral	Suprafața (mp)*	Observații / Referințe
31195	Din acte: 645 Masurata: 493	

\* Suprafața este determinată în planul de proiecție Stereo 70.



## Date referitoare la teren

Crt	Categorie folosință	Intra vilan	Suprafața (mp)	Tarla	Parcelă	Nr. topo	Observații / Referințe
1	curți constructii	DA	493	119	1992	-	

## Date referitoare la construcții

Crt	Număr	Destinație construcție	Supraf. (mp)	Situație juridică	Observații / Referințe
A1.1		constructii anexa	25	Cu acte	Nr. niveluri:1; S. construita la sol:25 mp; CONSTRUCTIE ANEXA

## Lungime Segmente

1) Valorile lungimilor segmentelor sunt obținute din proiecție în plan.

Punct început	X / Y	Punct sfârșit	X / Y	Lungime segment (** (m)
1	419.705,771 298.956,088	2	419.707,248 298.936,408	19.735
2	419.707,248 298.936,408	3	419.707,855 298.927,553	8.876
3	419.707,855 298.927,553	4	419.707,926 298.925,87	1.684

Punct început	X / Y	Punct sfârșit	X / Y	Lungime segment (** (m)
4	419.707,926 298.925,87	5	419.708,155 298.920,439	5.436
5	419.708,155 298.920,439	6	419.708,199 298.919,396	1.044
6	419.708,199 298.919,396	7	419.720,257 298.919,375	12.058
7	419.720,257 298.919,375	8	419.720,119 298.956,654	37.279
8	419.720,119 298.956,654	9	419.705,686 298.957,333	14.449
9	419.705,686 298.957,333	1	419.705,771 298.956,088	1.248

\*\* Lungimile segmentelor sunt determinate în planul de proiecție Stereo 70 și sunt rotunjite la 1 milimetru.

\*\*\* Distanța dintre puncte este formată din segmente cumulate ce sunt mai mici decât valoarea 1 milimetru.



**DATE DESPRE IMOBILUL NR. 15020**

Oficiul de Cadastru și Publicitate Imobiliară DOLJ  
Biroul de Cadastru și Publicitate Imobiliară Craiova

**A. Partea I. Descrierea imobilului**

TEREN Intravilan

Adresa: Loc. Leu, Nr. 594, Jud. Dolj, T119, P1992

Nr. Crt	Nr cadastral Nr. topografic	Suprafața* (mp)	Observații / Referințe
A1	31598	Din acte: 922 Masurata: 865	Sector cadastral:13 Teren neimpregmuit;

**Construcții**

Crt	Nr cadastral Nr. topografic	Adresa	Observații / Referințe
A1.1		Loc. Leu, Jud. Dolj	Nr. niveluri:1; S. construita la sol:86 mp; LOCUINTA CONSTRUITA DIN CARAMIDA, ACOPERITA CU TIGLA

**B. Partea II. Proprietari și acte**

Inscrieri privitoare la dreptul de proprietate și alte drepturi reale		Referințe
<b>145118 / 21/07/2020</b>		
Act Notarial nr. ACT DE PARTAJ AUT 187, din 14/03/2011 emis de NP BALACI EUGEN (ACT DE DEZMEMBRARE SI CVC AUT NR 1713/2009 BNP LAURA DIACONU, CVC AUT NR 2934/2006 BNP GASPAR M O);		
B1	Intabulare, drept de PROPRIETATE, dobandit prin Conventie, cota actuala 1/2, cota initiala 1/2 1) POPESCU ANTONIE, LIPSĂ CNP <i>OBSERVATII: POZITIE TRANSCRISA DIN CF 31075/LEU, INSCRISA PRIN INCHEIEREA NR. 80980 DIN 14/08/2013;</i>	A1
Act Notarial nr. ACT DE PARTAJ VOLUNTAR AUT.2273, din 20/07/2020 emis de NP.FLORICEL MIHAI-MARIAN;		
B2	Intabulare, drept de PROPRIETATE, dobandit prin Iesire Din Indiviziune, cota actuala 1/2, cota initiala 1/2 1) POPESCU ANTONIE, LIPSĂ CNP	A1
/		
Act Normativ nr. LEGEA 7, din 13/03/1996 emis de GUVERNUL ROMANIEI;		
B3	Intabulare, drept de PROPRIETATE, dobandit prin Lege, cota actuala 1/1, cota initiala 1/1 1) POPESCU ANTONIE, LIPSĂ CNP 2) POPESCU ANTONIE, LIPSĂ CNP	A1.1

**C. Partea III. SARCINI .**

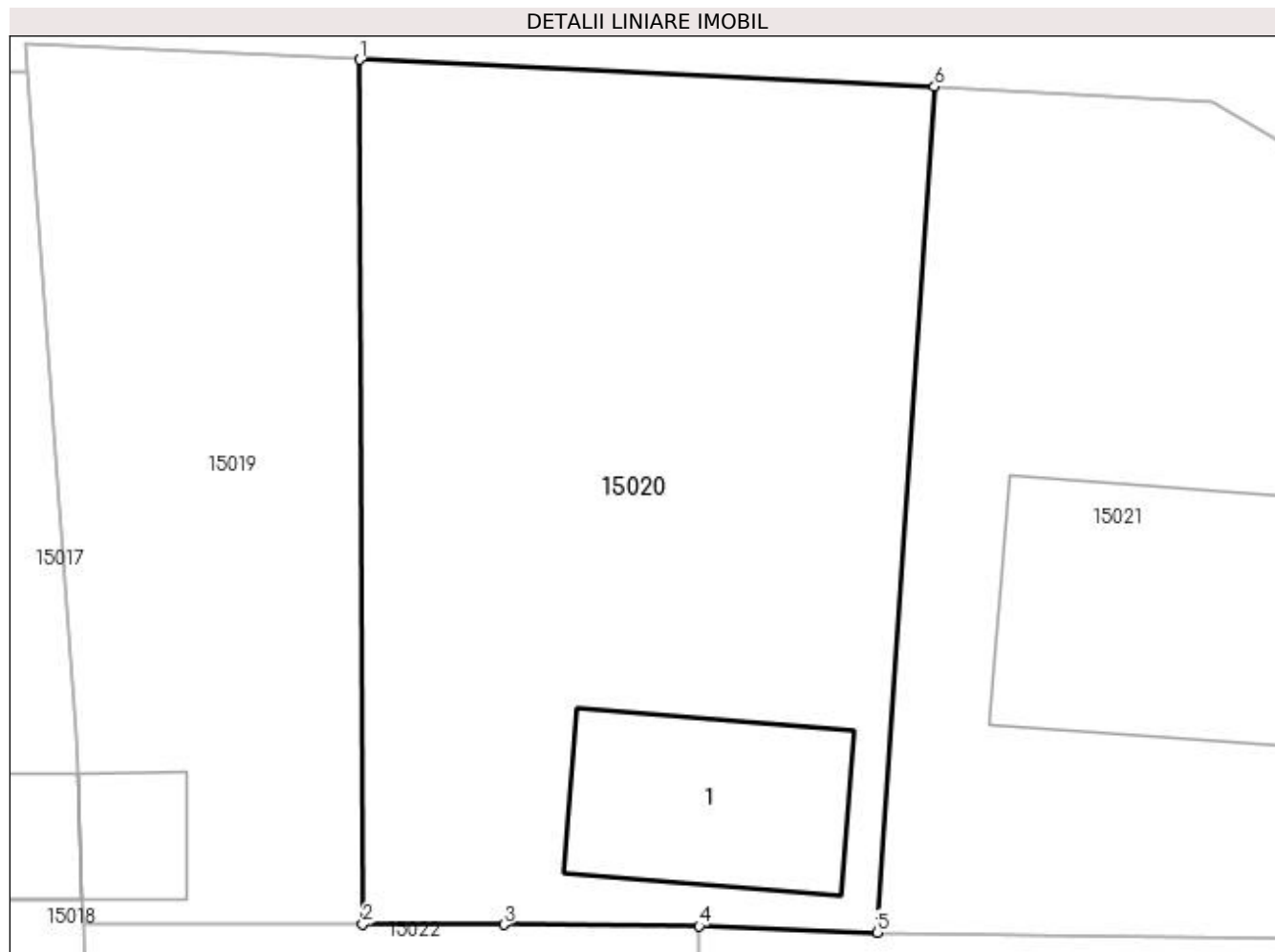
Inscrieri privind dezmembramintele dreptului de proprietate, drepturi reale de garanție și sarcini	Referințe
NU SUNT	

## Anexa Nr. 1 La Partea I

## Teren

Nr cadastral	Suprafața (mp)*	Observații / Referințe
31598	Din acte: 922 Masurata: 865	

\* Suprafața este determinată în planul de proiecție Stereo 70.



## Date referitoare la teren

Crt	Categorie folosință	Intra vilan	Suprafața (mp)	Tarla	Parcelă	Nr. topo	Observații / Referințe
1	curți constructii	DA	865	119	1992	-	

## Date referitoare la construcții

Crt	Număr	Destinație construcție	Supraf. (mp)	Situație juridică	Observații / Referințe
A1.1		construcții de locuințe	86	Cu acte	Nr. niveluri:1; S. construita la sol:86 mp; LOCUINTA CONSTRUITA DIN CARAMIDA, ACOPERITA CU TIGLA

## Lungime Segmente

1) Valorile lungimilor segmentelor sunt obținute din proiecție în plan.

Punct început	X / Y	Punct sfârșit	X / Y	Lungime segment (** (m)
1	419.720,119 298.956,654	2	419.720,257 298.919,375	37.279
2	419.720,257 298.919,375	3	419.726,332 298.919,365	6.075
3	419.726,332 298.919,365	4	419.734,756 298.919,305	8.424



Punct început	X / Y	Punct sfârșit	X / Y	Lungime segment (** (m)
4	419.734,756 298.919,305	5	419.742,434 298.919,027	7.683
5	419.742,434 298.919,027	6	419.744,901 298.955,49	36.546
6	419.744,901 298.955,49	1	419.720,119 298.956,654	24.809

\*\* Lungimile segmentelor sunt determinate în planul de proiecție Stereo 70 și sunt rotunjite la 1 milimetru.

\*\*\* Distanța dintre puncte este formată din segmente cumulate ce sunt mai mici decât valoarea 1 milimetru.



**DATE DESPRE IMOBILUL NR. 15021**

Oficiul de Cadastru și Publicitate Imobiliară DOLJ  
Biroul de Cadastru și Publicitate Imobiliară Craiova

**A. Partea I. Descrierea imobilului**

TEREN Intravilan

Adresa: Loc. Leu, Nr. 594, Jud. Dolj, T119, P1992

Nr. Crt	Nr cadastral Nr. topografic	Suprafața* (mp)	Observații / Referințe
A1	31597	Din acte: 798 Masurata: 773	Sector cadastral:13 Teren imprejmuit;

**Construcții**

Crt	Nr cadastral Nr. topografic	Adresa	Observații / Referințe
A1.1		Loc. Leu, Nr. 594, Jud. Dolj	Nr. niveluri:2; S. construita la sol:168 mp; Locuinta P+M compusa din 7 camere si dependinte- edificata in 2006 construita din caramida, acoperita cu tabla lindap- nu are lift si nu detine certificat de performanta energetica- Suprafata masurata se va citi 167.50mp, iar suprafata construita desfasurata se va citi 208.43mp

**B. Partea II. Proprietari și acte**

Inscrieri privitoare la dreptul de proprietate și alte drepturi reale		Referințe
<b>183140 / 15/09/2020</b>		
Act Notarial nr. CONTRACT DE VANZARE AUT. NR. 3035, din 14/09/2020 emis de NP FLORICEL MIHAI-MARIAN;		
B1	Intabulare, drept de PROPRIETATE, dobandit prin Conventie, cota actuala 1/1, cota initiala 1/1 1) MIHAI ROBERT-CĂTĂLIN	A1, A1.1
Act Notarial nr. CONTRACT DE IPOTECA IMOBILIARA AUT. NR. 3036, din 14/09/2020 emis de NP FLORICEL MIHAI-MARIAN;		
B2	Se noteaza interdictiile de instrainare , grevare, inchiriere , dezmembrare , alipire, construire, demolare, restructurare , amenajare, in favoarea lui 1) BANCA COMERCIALA ROMANA SA, CIF:361757	A1, A1.1

**C. Partea III. SARCINI**

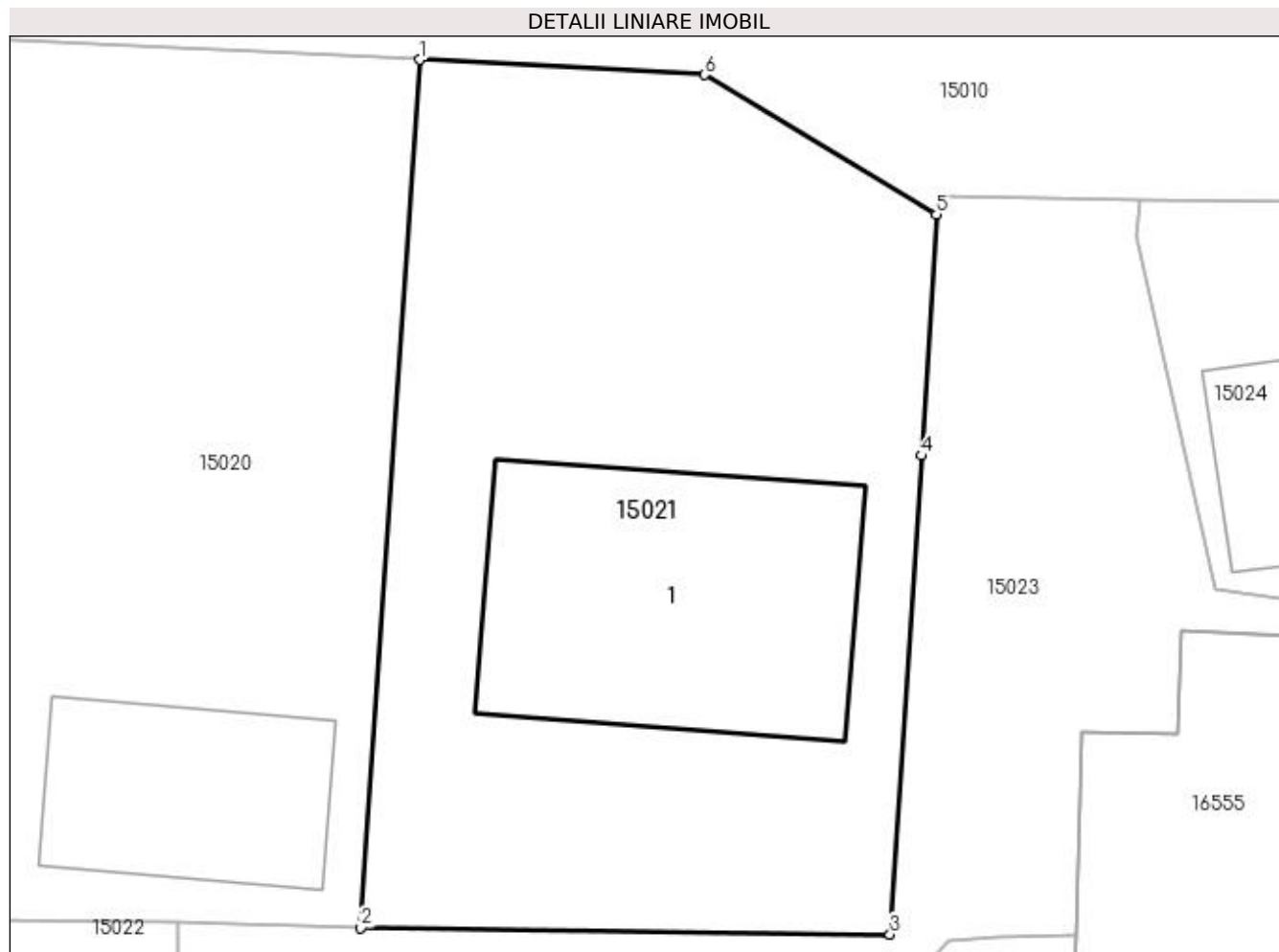
Inscrieri privind dezmembramintele dreptului de proprietate, drepturi reale de garanție și sarcini		Referințe
<b>183140 / 15/09/2020</b>		
Act Notarial nr. CONTRACT DE IPOTECA IMOBILIARA AUT. NR. 3036, din 14/09/2020 emis de NP FLORICEL MIHAI-MARIAN;		
C1	Intabulare, drept de IPOTECA, Valoare:106000 LEISI CELELALTE OBLIGATII DE PLATA AFERENTE CREDITULUI 1) BANCA COMERCIALA ROMANA SA, CIF:361757	A1, A1.1

## Anexa Nr. 1 La Partea I

## Teren

Nr cadastral	Suprafața (mp)*	Observații / Referințe
31597	Din acte: 798 Masurata: 773	

\* Suprafața este determinată în planul de proiecție Stereo 70.



## Date referitoare la teren

Crt	Categorie folosință	Intra vilan	Suprafața (mp)	Tarla	Parcelă	Nr. topo	Observații / Referințe
1	curți constructii	DA	773	119	1992	-	

## Date referitoare la construcții

Crt	Număr	Destinație construcție	Supraf. (mp)	Situație juridică	Observații / Referințe
A1.1		construcții de locuinte	168	Cu acte	Nr. niveluri:2; S. construita la sol:168 mp; Locuinta P+M compusa din 7 camere si dependinte- edificata in 2006 construita din caramida, acoperita cu tabla lindap- nu are lift si nu detine certificat de performanta energetica- Suprafata masurata se va citi 167.50mp, iar suprafata construita desfasurata se va citi 208.43mp

## Lungime Segmente

1) Valorile lungimilor segmentelor sunt obținute din proiecție în plan.

Punct început	X / Y	Punct sfârșit	X / Y	Lungime segment (** (m)
1	419.744,901 298.955,49	2	419.742,434 298.919,027	36.546

Punct început	X / Y	Punct sfârșit	X / Y	Lungime segment (** (m)
2	419.742,434 298.919,027	3	419.764,669 298.918,748	22.237
3	419.764,669 298.918,748	4	419.765,993 298.938,858	20.154
4	419.765,993 298.938,858	5	419.766,63 298.948,985	10.147
5	419.766,63 298.948,985	6	419.756,883 298.954,858	11.38
6	419.756,883 298.954,858	1	419.744,901 298.955,49	11.999

\*\* Lungimile segmentelor sunt determinate în planul de proiecție Stereo 70 și sunt rotunjite la 1 milimetru.

\*\*\* Distanța dintre puncte este formată din segmente cumulate ce sunt mai mici decât valoarea 1 milimetru.



**DATE DESPRE IMOBILUL NR. 15022**

Oficiul de Cadastru și Publicitate Imobiliară DOLJ  
Biroul de Cadastru și Publicitate Imobiliară Craiova

**A. Partea I. Descrierea imobilului**

TEREN Intravilan

Adresa: Loc. Leu, Jud. Dolj, T119, P1985,1985/1

Nr. Crt	Nr cadastral Nr. topografic	Suprafața* (mp)	Observații / Referințe
A1	32523	Din acte: 1.320 Masurata: 1.470	Sector cadastral:13 Teren imprejmuit;

**Construcții**

Crt	Nr cadastral Nr. topografic	Adresa	Observații / Referințe
A1.1		Loc. Leu, Jud. Dolj, TARLAUA 119, PARCELELE 1985, 1985/1	Nr. niveluri:1; S. construita la sol:44 mp; LOCUINTA CONSTRUITA DIN CARAMIDA, ACOPERITA CU TABLA
A1.2		Loc. Leu, Jud. Dolj, TARLAUA 119, PARCELELE 1985, 1985/1	Nr. niveluri:1; S. construita la sol:54 mp; GRAJD

**B. Partea II. Proprietari și acte**

Inscrieri privitoare la dreptul de proprietate și alte drepturi reale	Referințe
<b>36768 / 15/03/2016</b>	
Act Notarial nr. CONTRACT DE INTRETINERE AUT. NR. 439, din 01/02/2006 emis de NP DANA TOMITA (CERTIFICAT NR. 1506/2016-PRIMARIA LEU, PV NR. 1507/2016- PRIMARIA LEU, CERTIFICAT FISCAL NR. 2518/12.04.2016-PRIMARIA LEU, PV NR. 1665/2016-PRIMARIA LEU.);	
B1	A1, A1.1, A1.2
Intabulare, drept de PROPRIETATE, dobandit prin Conventie, cota actuala 1/1, cota initiala 1/1	
1) <b>MOTOCU MARIA</b>	
2) <b>MOTOCU ILIE</b>	
OBSERVATII: JIGLAR ILIE	

**C. Partea III. SARCINI .**

Inscrieri privind dezmembramintele dreptului de proprietate, drepturi reale de garanție și sarcini	Referințe
NU SUNT	

## Anexa Nr. 1 La Partea I

## Teren

Nr cadastral	Suprafața (mp)*	Observații / Referințe
32523	Din acte: 1.320 Masurata: 1.470	

\* Suprafața este determinată în planul de proiecție Stereo 70.



## Date referitoare la teren

Crt	Categorie folosință	Intra vilan	Suprafața (mp)	Tarla	Parcelă	Nr. topo	Observații / Referințe
1	curți constructii	DA	544	119	1985	-	
2	livada	DA	926	119	1985/1	-	

## Date referitoare la construcții

Crt	Număr	Destinație construcție	Supraf. (mp)	Situație juridică	Observații / Referințe
A1.1		construcții de locuințe	44	Cu acte	Nr. niveluri:1; S. construita la sol:44 mp; LOCUINTA CONSTRUITA DIN CARAMIDA, ACOPERITA CU TABLA
A1.2		construcții anexa	54	Cu acte	Nr. niveluri:1; S. construita la sol:54 mp; GRAJD

## Lungime Segmente

1) Valorile lungimilor segmentelor sunt obținute din proiecție în plan.

Punct început	X / Y	Punct sfârșit	X / Y	Lungime segment (** (m)
1	419.708,199 298.919,396	2	419.709,52 298.885,337	34.085



Punct început	X / Y	Punct sfârșit	X / Y	Lungime segment (** (m)
2	419.709,52 298.885,337	3	419.711,445 298.860,739	24.673
3	419.711,445 298.860,739	4	419.734,498 298.860,743	23.053
4	419.734,498 298.860,743	5	419.734,503 298.873,53	12.787
5	419.734,503 298.873,53	6	419.734,651 298.888,683	15.154
6	419.734,651 298.888,683	7	419.734,736 298.918,859	30.176
7	419.734,736 298.918,859	8	419.734,756 298.919,305	0.446
8	419.734,756 298.919,305	9	419.726,332 298.919,365	8.424
9	419.726,332 298.919,365	10	419.720,257 298.919,375	6.075
10	419.720,257 298.919,375	1	419.708,199 298.919,396	12.058

\*\* Lungimile segmentelor sunt determinate în planul de proiecție Stereo 70 și sunt rotunjite la 1 milimetru.

\*\*\* Distanța dintre puncte este formată din segmente cumulate ce sunt mai mici decât valoarea 1 milimetru.



**DATE DESPRE IMOBILUL NR. 15023**

Oficiul de Cadastru și Publicitate Imobiliară DOLJ  
Biroul de Cadastru și Publicitate Imobiliară Craiova

**A. Partea I. Descrierea imobilului**

TEREN Intravilan

Adresa: Loc. Leu, Nr. 597, Jud. Dolj, T119, P1984, 1984/1

Nr. Crt	Nr cadastral Nr. topografic	Suprafața* (mp)	Observații / Referințe
A1		Din acte: 1.778 Masurata: 1.803	Sector cadastral:13 Teren imprejmuit;

**B. Partea II. Proprietari și acte**

Inscrieri privitoare la dreptul de proprietate și alte drepturi reale		Referințe
/		
Act Administrativ nr. TDP 1533-44826, din 08/09/1998 emis de CONSILIUL JUDETEAN DOLJ;		
B1	Intabulare, drept de PROPRIETATE, dobandit prin Reconstituire, cota actuala 1/1, cota initiala 1/1 1) <b>CHIROIU NICU, LIPSĂ CNP</b>	A1

**C. Partea III. SARCINI .**

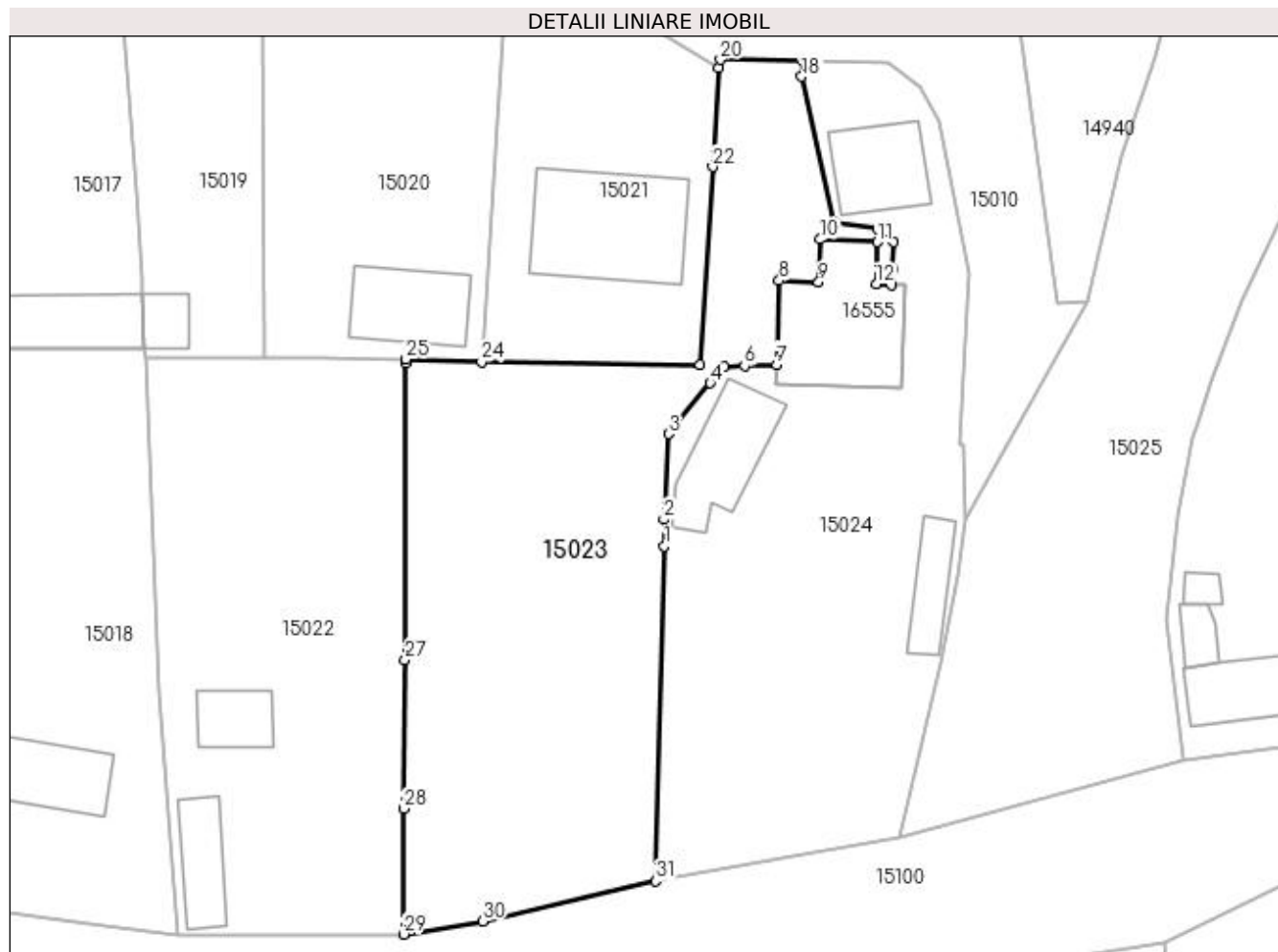
Inscrieri privind dezmembramintele dreptului de proprietate, drepturi reale de garanție și sarcini	Referințe
NU SUNT	

## Anexa Nr. 1 La Partea I

## Teren

Nr cadastral	Suprafața (mp)*	Observații / Referințe
	Din acte: 1.778 Masurata: 1.803	

\* Suprafața este determinată în planul de proiecție Stereo 70.



## Date referitoare la teren

Crt	Categorie folosință	Intra vilan	Suprafața (mp)	Tarla	Parcelă	Nr. topo	Observații / Referințe
1	curți constructii	DA	324	119	1984	-	
2	arabil	DA	1.479	119	1984/1	-	

## Lungime Segmente

1) Valorile lungimilor segmentelor sunt obținute din proiecție în plan.

Punct început	X / Y	Punct sfârșit	X / Y	Lungime segment (** (m)
1	419.761,076 298.900,257	2	419.760,988 298.902,994	2.738
3	419.761,474 298.911,698	4	419.765,725 298.916,873	6.697
5	419.767,155 298.918,509	6	419.769,215 298.918,598	2.062
7	419.772,473 298.918,754	8	419.772,751 298.927,284	8.535

Punct început	X / Y	Punct sfârșit	X / Y	Lungime segment (** (m)
2	419.760,988 298.902,994	3	419.761,474 298.911,698	8.718
4	419.765,725 298.916,873	5	419.767,155 298.918,509	2.173
6	419.769,215 298.918,598	7	419.772,473 298.918,754	3.262
8	419.772,751 298.927,284	9	419.776,761 298.927,137	4.013

Punct început	X / Y	Punct sfârșit	X / Y	Lungime segment (** (m))
9	419.776,761 298.927,137	10	419.776,917 298.931,489	4.355
11	419.782,753 298.931,222	12	419.782,614 298.926,931	4.293
13	419.784,162 298.926,87	14	419.784,262 298.928,461	1.594
15	419.784,409 298.931,212	16	419.782,759 298.932,623	2.171
17	419.778,379 298.933,257	18	419.775,027 298.948,065	15.183
19	419.775,187 298.949,622	20	419.766,765 298.949,783	8.424
21	419.766,63 298.948,985	22	419.765,993 298.938,858	10.147
23	419.764,669 298.918,748	24	419.742,434 298.919,027	22.237
25	419.734,756 298.919,305	26	419.734,736 298.918,859	0.446
27	419.734,651 298.888,683	28	419.734,503 298.873,53	15.154
29	419.734,498 298.860,743	30	419.742,581 298.862,074	8.192
31	419.760,143 298.866,194	1	419.761,076 298.900,257	34.076

Punct început	X / Y	Punct sfârșit	X / Y	Lungime segment (** (m))
10	419.776,917 298.931,489	11	419.782,753 298.931,222	5.842
12	419.782,614 298.926,931	13	419.784,162 298.926,87	1.55
14	419.784,262 298.928,461	15	419.784,409 298.931,212	2.755
16	419.782,759 298.932,623	17	419.778,379 298.933,257	4.426
18	419.775,027 298.948,065	19	419.775,187 298.949,622	1.565
20	419.766,765 298.949,783	21	419.766,63 298.948,985	0.809
22	419.765,993 298.938,858	23	419.764,669 298.918,748	20.154
24	419.742,434 298.919,027	25	419.734,756 298.919,305	7.683
26	419.734,736 298.918,859	27	419.734,651 298.888,683	30.176
28	419.734,503 298.873,53	29	419.734,498 298.860,743	12.787
30	419.742,581 298.862,074	31	419.760,143 298.866,194	18.039

\*\* Lungimile segmentelor sunt determinate în planul de proiecție Stereo 70 și sunt rotunjite la 1 milimetru.

\*\*\* Distanța dintre puncte este formată din segmente cumulate ce sunt mai mici decât valoarea 1 milimetru.



**DATE DESPRE IMOBILUL NR. 15024**

Oficiul de Cadastru și Publicitate Imobiliară DOLJ  
Biroul de Cadastru și Publicitate Imobiliară Craiova

**A. Partea I. Descrierea imobilului**

TEREN Intravilan

Adresa: Loc. Leu, Nr. 598, Jud. Dolj, T119, P1984/2, 1993

Nr. Crt	Nr cadastral Nr. topografic	Suprafața* (mp)	Observații / Referințe
A1		Din acte: 2.005 Masurata: 1.689	Sector cadastral:13 Teren neimpregmuit;

**Construcții**

Crt	Nr cadastral Nr. topografic	Adresa	Observații / Referințe
A1.1		Loc. Leu, Jud. Dolj	Nr. niveluri:1; S. construita la sol:79 mp; CONSTRUCTIE ANEXA
A1.2		Loc. Leu, Jud. Dolj	Nr. niveluri:1; S. construita la sol:92 mp; CONSTRUCTIE ANEXA
A1.3		Loc. Leu, Jud. Dolj	Nr. niveluri:1; S. construita la sol:46 mp; CONSTRUCTIE ANEXA

**B. Partea II. Proprietari și acte**

Inscrieri privitoare la dreptul de proprietate și alte drepturi reale		Referințe
/		
Act Administrativ nr. TDP 8651, din 06/09/2007 emis de CONSILIUL JUDETEAN DOLJ;		
B1	Intabulare, drept de PROPRIETATE, dobandit prin Reconstituire, cota actuala 1/1, cota initiala 1/1 1) NEACȘU MARIA, LIPSĂ CNP	A1
Act Normativ nr. LEGEA 7, din 13/03/1996 emis de GUVERNUL ROMANIEI;		
B2	Intabulare, drept de PROPRIETATE, dobandit prin Lege, cota actuala 1/1, cota initiala 1/1 1) NEACȘU MARIA, LIPSĂ CNP	A1.1, A1.2, A1.3

**C. Partea III. SARCINI .**

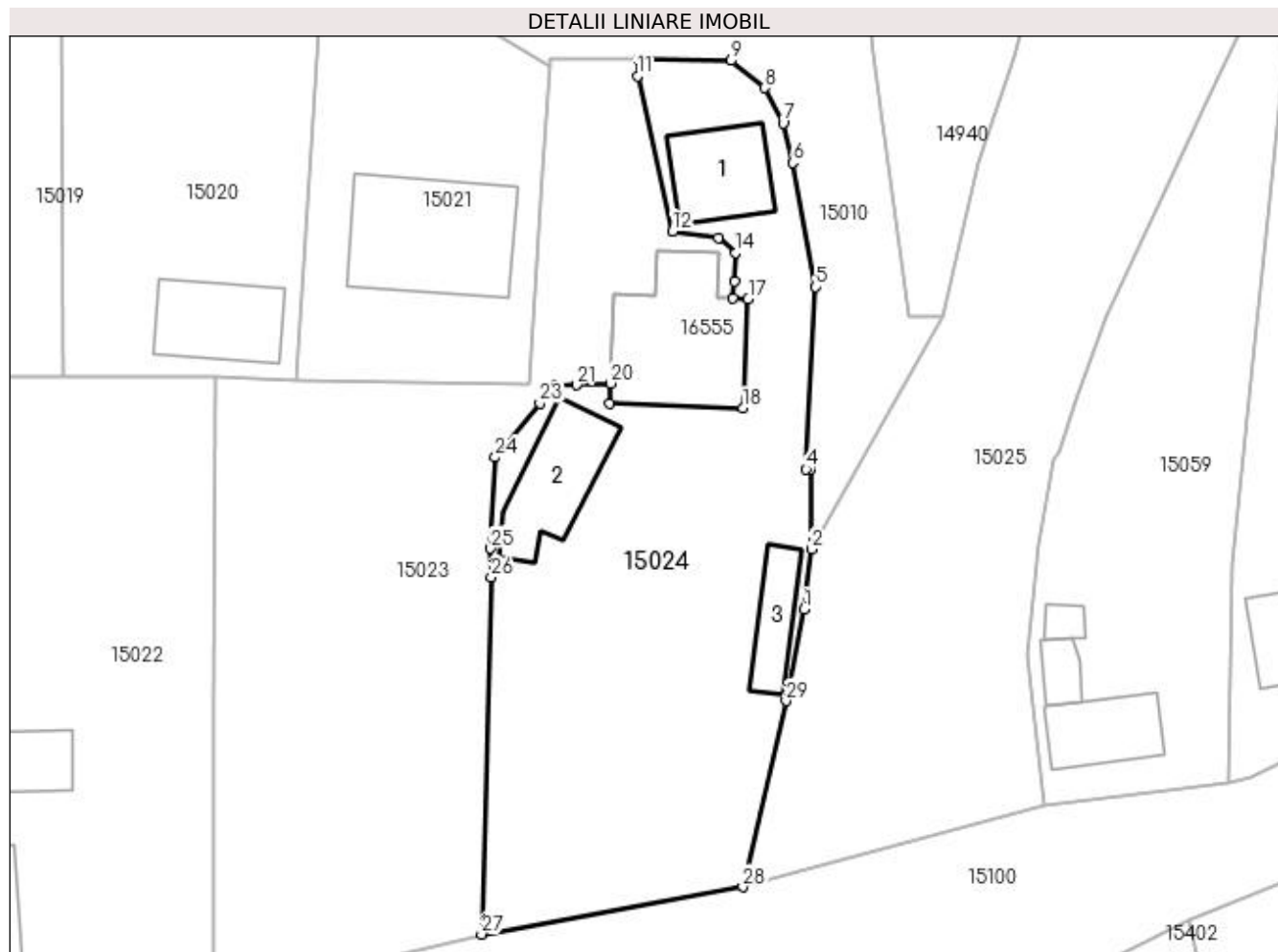
Inscrieri privind dezmembramintele dreptului de proprietate, drepturi reale de garanție și sarcini	Referințe
NU SUNT	

## Anexa Nr. 1 La Partea I

## Teren

Nr cadastral	Suprafața (mp)*	Observații / Referințe
	Din acte: 2.005 Masurata: 1.689	

\* Suprafața este determinată în planul de proiecție Stereo 70.



## Date referitoare la teren

Crt	Categorie folosință	Intravilan	Suprafața (mp)	Tarla	Parcelă	Nr. topo	Observații / Referințe
1	curți constructii	DA	814	119	1984/2	-	
2	arabil	DA	875	119	1993	-	

## Date referitoare la construcții

Crt	Număr	Destinație construcție	Supraf. (mp)	Situație juridică	Observații / Referințe
A1.1		construcții anexa	79	Cu acte	Nr. niveluri:1; S. construita la sol:79 mp; CONSTRUCTIE ANEXA
A1.2		construcții anexa	92	Cu acte	Nr. niveluri:1; S. construita la sol:92 mp; CONSTRUCTIE ANEXA
A1.3		construcții anexa	46	Cu acte	Nr. niveluri:1; S. construita la sol:46 mp; CONSTRUCTIE ANEXA

## Lungime Segmente

1) Valorile lungimilor segmentelor sunt obținute din proiecție în plan.

Punct început	X / Y	Punct sfârșit	X / Y	Lungime segment (** (m)	Punct început	X / Y	Punct sfârșit	X / Y	Lungime segment (** (m)
1	419.790,921 298.897,203	2	419.791,641 298.902,953	5.795	2	419.791,641 298.902,953	3	419.791,565 298.910,551	7.598



Punct început	X / Y	Punct sfârșit	X / Y	Lungime segment (** (m)
3	419.791,565 298.910,551	4	419.791,122 298.910,568	0.443
5	419.792,054 298.927,961	6	419.789,855 298.939,779	12.021
7	419.788,934 298.943,575	8	419.787,145 298.946,925	3.798
9	419.783,942 298.949,53	10	419.775,187 298.949,622	8.755
11	419.775,027 298.948,065	12	419.778,379 298.933,257	15.183
13	419.782,759 298.932,623	14	419.784,409 298.931,212	2.171
15	419.784,262 298.928,461	16	419.784,162 298.926,87	1.594
17	419.785,599 298.926,813	18	419.785,103 298.916,375	10.45
19	419.772,409 298.916,799	20	419.772,473 298.918,754	1.956
21	419.769,215 298.918,598	22	419.767,155 298.918,509	2.062
23	419.765,725 298.916,873	24	419.761,474 298.911,698	6.697
25	419.760,988 298.902,994	26	419.761,076 298.900,257	2.738
27	419.760,143 298.866,194	28	419.785,079 298.870,711	25.342
29	419.789,21 298.888,452	1	419.790,921 298.897,203	8.917

Punct început	X / Y	Punct sfârșit	X / Y	Lungime segment (** (m)
4	419.791,122 298.910,568	5	419.792,054 298.927,961	17.418
6	419.789,855 298.939,779	7	419.788,934 298.943,575	3.906
8	419.787,145 298.946,925	9	419.783,942 298.949,53	4.129
10	419.775,187 298.949,622	11	419.775,027 298.948,065	1.565
12	419.778,379 298.933,257	13	419.782,759 298.932,623	4.426
14	419.784,409 298.931,212	15	419.784,262 298.928,461	2.755
16	419.784,162 298.926,87	17	419.785,599 298.926,813	1.438
18	419.785,103 298.916,375	19	419.772,409 298.916,799	12.701
20	419.772,473 298.918,754	21	419.769,215 298.918,598	3.262
22	419.767,155 298.918,509	23	419.765,725 298.916,873	2.173
24	419.761,474 298.911,698	25	419.760,988 298.902,994	8.718
26	419.761,076 298.900,257	27	419.760,143 298.866,194	34.076
28	419.785,079 298.870,711	29	419.789,21 298.888,452	18.216

\*\* Lungimile segmentelor sunt determinate în planul de proiecție Stereo 70 și sunt rotunjite la 1 milimetru.

\*\*\* Distanța dintre puncte este formată din segmente cumulate ce sunt mai mici decât valoarea 1 milimetru.



**DATE DESPRE IMOBILUL NR. 15025**

Oficiul de Cadastru și Publicitate Imobiliară DOLJ  
Biroul de Cadastru și Publicitate Imobiliară Craiova

**A. Partea I. Descrierea imobilului**

TEREN Intravilan

Adresa: Loc. Leu, Jud. Dolj, DC 2107/1

Nr. Crt	Nr cadastral Nr. topografic	Suprafața* (mp)	Observații / Referințe
A1		6.567	Sector cadastral:13 Teren neimprejmuit;

**B. Partea II. Proprietari și acte**

Inscrieri privitoare la dreptul de proprietate și alte drepturi reale		Referințe
/		
Act Normativ nr. LEGEA 7, din 13/03/1996 emis de PARLAMENTUL ROMANIEI;		
B1	Inscrierea provizorie, drept de PROPRIETATE, dobandit prin Lege, cota actuala 1/1, cota initiala 1/1 1) NEIDENTIFICAT NEIDENTIFICAT	A1

**C. Partea III. SARCINI .**

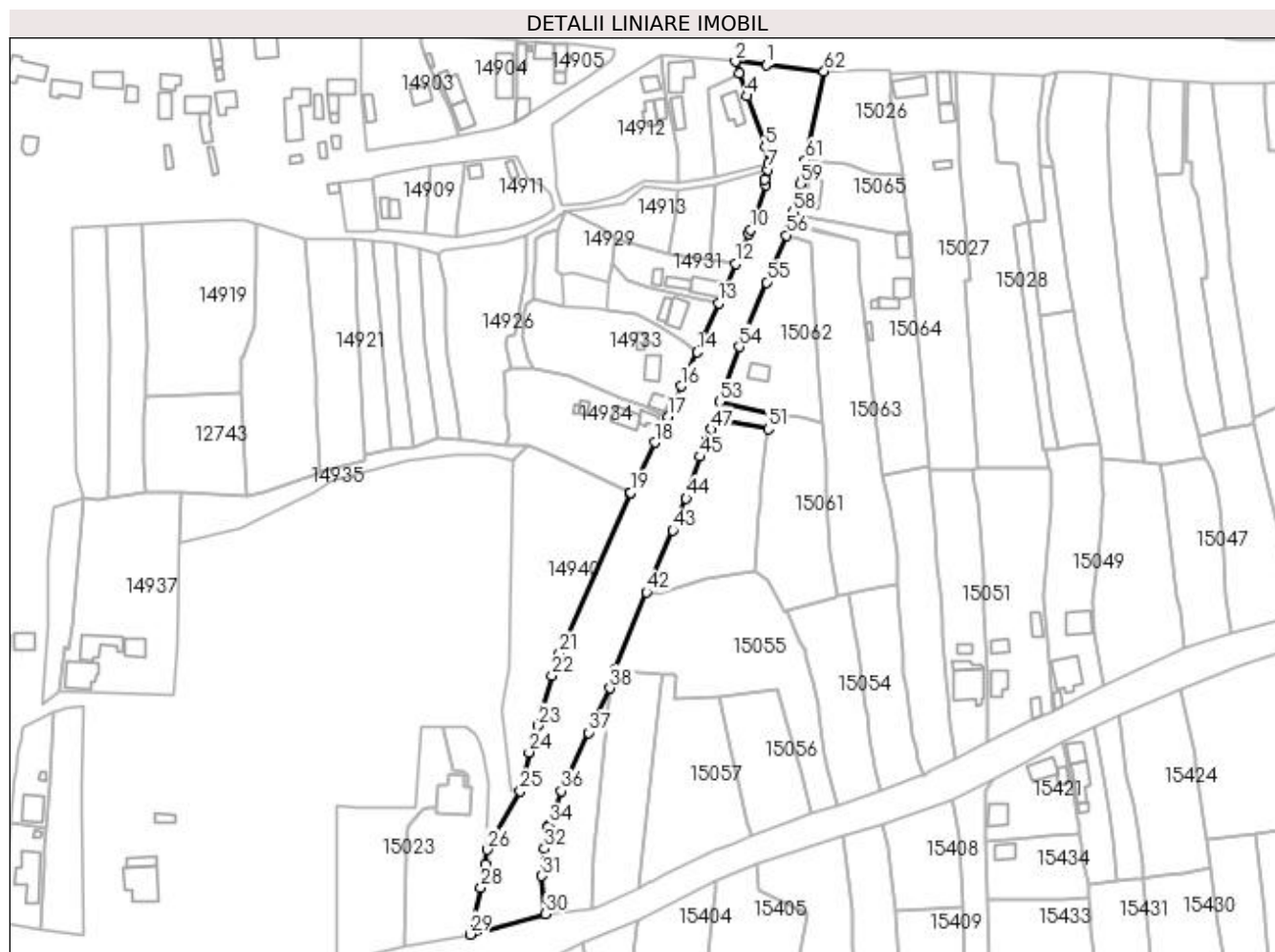
Inscrieri privind dezmembramintele dreptului de proprietate, drepturi reale de garanție și sarcini	Referințe
NU SUNT	

## Anexa Nr. 1 La Partea I

## Teren

Nr cadastral	Suprafața (mp)*	Observații / Referințe
	6.567	

\* Suprafața este determinată în planul de proiecție Stereo 70.



## Date referitoare la teren

Crt	Categorie folosință	Intra vilan	Suprafața (mp)	Tarla	Parcelă	Nr. topo	Observații / Referințe
1	drum	DA	6.567	-	DC 2107/1	-	

## Lungime Segmente

1) Valorile lungimilor segmentelor sunt obținute din proiecție în plan.

Punct început	X / Y	Punct sfârșit	X / Y	Lungime segment	Punct început	X / Y	Punct sfârșit	X / Y	Lungime segment	Punct început	X / Y	Punct sfârșit	X / Y	Lungime segment
1	419.897,717 299.201,163	2	419.886,003 299.202,442	11.784	2	419.886,003 299.202,442	3	419.887,45 299.197,811	4.852	3	419.887,45 299.197,811	4	419.890,482 299.189,315	9.021
4	419.890,482 299.189,315	5	419.897,33 299.170,127	20.374	5	419.897,33 299.170,127	6	419.898,645 299.163,795	6.467	6	419.898,645 299.163,795	7	419.898,361 299.161,354	2.457
7	419.898,361 299.161,354	8	419.897,06 299.157,505	4.063	8	419.897,06 299.157,505	9	419.897,649 299.155,553	2.039	9	419.897,649 299.155,553	10	419.891,931 299.138,529	17.959
10	419.891,931 299.138,529	11	419.891,155 299.136,793	1.902	11	419.891,155 299.136,793	12	419.886,003 299.125,715	12.217	12	419.886,003 299.125,715	13	419.879,525 299.110,601	16.443
13	419.879,525 299.110,601	14	419.871,555 299.092,005	20.232	14	419.871,555 299.092,005	15	419.867,841 299.084,615	8.271	15	419.867,841 299.084,615	16	419.865,256 299.079,094	6.096
16	419.865,256 299.079,094	17	419.860,262 299.067,501	12.622	17	419.860,262 299.067,501	18	419.855,405 299.057,655	10.979	18	419.855,405 299.057,655	19	419.846,158 299.038,634	21.15

Punct început	X / Y	Punct sfârșit	X / Y	Lungime segment	Punct început	X / Y	Punct sfârșit	X / Y	Lungime segment	Punct început	X / Y	Punct sfârșit	X / Y	Lungime segment
19	419.846,158 299.038,634	20	419.845,839 299.038,511	0.342	20	419.845,839 299.038,511	21	419.819,062 298.977,472	66.654	21	419.819,062 298.977,472	22	419.816,209 298.969,038	8.903
22	419.816,209 298.969,038	23	419.811,006 298.949,963	19.772	23	419.811,006 298.949,963	24	419.807,575 298.939,917	10.616	24	419.807,575 298.939,917	25	419.804,176 298.925,088	15.214
25	419.804,176 298.925,088	26	419.791,641 298.902,953	25.438	26	419.791,641 298.902,953	27	419.790,921 298.897,203	5.795	27	419.790,921 298.897,203	28	419.789,21 298.888,452	8.917
28	419.789,21 298.888,452	29	419.785,079 298.870,711	18.216	29	419.785,079 298.870,711	30	419.813,83 298.878,446	29.773	30	419.813,83 298.878,446	31	419.812,242 298.892,912	14.553
31	419.812,242 298.892,912	32	419.813,312 298.903,351	10.494	32	419.813,312 298.903,351	33	419.814,826 298.911,433	8.223	33	419.814,826 298.911,433	34	419.815,237 298.912,262	0.925
34	419.815,237 298.912,262	35	419.816,836 298.917,176	5.168	35	419.816,836 298.917,176	36	419.819,845 298.925,099	8.475	36	419.819,845 298.925,099	37	419.830,19 298.947,4	24.584
37	419.830,19 298.947,4	38	419.838,284 298.964,275	18.716	38	419.838,284 298.964,275	39	419.839,821 298.966,614	2.799	39	419.839,821 298.966,614	40	419.840,963 298.970,835	4.373
40	419.840,963 298.970,835	41	419.840,095 298.971,02	0.887	41	419.840,095 298.971,02	42	419.852,175 299.000,81	32.146	42	419.852,175 299.000,81	43	419.862,215 299.024,254	25.503
43	419.862,215 299.024,254	44	419.867,349 299.036,337	13.128	44	419.867,349 299.036,337	45	419.872,407 299.052,269	16.716	45	419.872,407 299.052,269	46	419.874,871 299.058,427	6.633
46	419.874,871 299.058,427	47	419.876,799 299.062,66	4.651	47	419.876,799 299.062,66	48	419.877,64 299.064,962	2.451	48	419.877,64 299.064,962	49	419.880,745 299.066,524	3.476
49	419.880,745 299.066,524	50	419.883,022 299.066,167	2.305	50	419.883,022 299.066,167	51	419.898,553 299.062,779	15.896	51	419.898,553 299.062,779	52	419.899,437 299.068,927	6.211
52	419.899,437 299.068,927	53	419.880,044 299.073,163	19.851	53	419.880,044 299.073,163	54	419.887,444 299.093,994	22.106	54	419.887,444 299.093,994	55	419.897,876 299.118,565	26.694
55	419.897,876 299.118,565	56	419.905,479 299.136,38	19.37	56	419.905,479 299.136,38	57	419.906,594 299.140,463	4.233	57	419.906,594 299.140,463	58	419.907,874 299.145,325	5.028
58	419.907,874 299.145,325	59	419.910,691 299.155,95	10.992	59	419.910,691 299.155,95	60	419.911,259 299.157,767	1.904	60	419.911,259 299.157,767	61	419.912,646 299.164,933	7.299
61	419.912,646 299.164,933	62	419.919,732 299.198,636	34.44	62	419.919,732 299.198,636	1	419.897,717 299.201,163	22.159					

\*\* Lungimile segmentelor sunt determinate în planul de proiecție Stereo 70 și sunt rotunjite la 1 milimetru.

\*\*\* Distanța dintre puncte este formată din segmente cumulate ce sunt mai mici decât valoarea 1 milimetru.



**DATE DESPRE IMOBILUL NR. 15026**

Oficiul de Cadastru și Publicitate Imobiliară DOLJ  
Biroul de Cadastru și Publicitate Imobiliară Craiova

**A. Partea I. Descrierea imobilului**

TEREN Intravilan

Adresa: Loc. Leu, Nr. 787, Jud. Dolj, T119, P1511

Nr. Crt	Nr cadastral Nr. topografic	Suprafața* (mp)	Observații / Referințe
A1		Din acte: 1.110 Masurata: 1.119	Sector cadastral:13 Teren imprejmuit;

**B. Partea II. Proprietari și acte**

Inscrieri privitoare la dreptul de proprietate și alte drepturi reale		Referințe
/		
Act Notarial nr. CM NR.208, din 09/12/2004 emis de N.P. DANUT-FLORIN DRAGUSIN;		
B1	Intabulare, drept de PROPRIETATE, dobandit prin Succesiune, cota actuala 1/3, cota initiala 1/3 1) <b>GAVRILA IOAN</b>	A1
B2	Intabulare, drept de PROPRIETATE, dobandit prin Succesiune, cota actuala 1/3, cota initiala 1/3 1) <b>GAVRILA IULICA</b>	A1
B3	Intabulare, drept de PROPRIETATE, dobandit prin Succesiune, cota actuala 1/3, cota initiala 1/3 1) <b>POPESCU ELENA</b>	A1

**C. Partea III. SARCINI .**

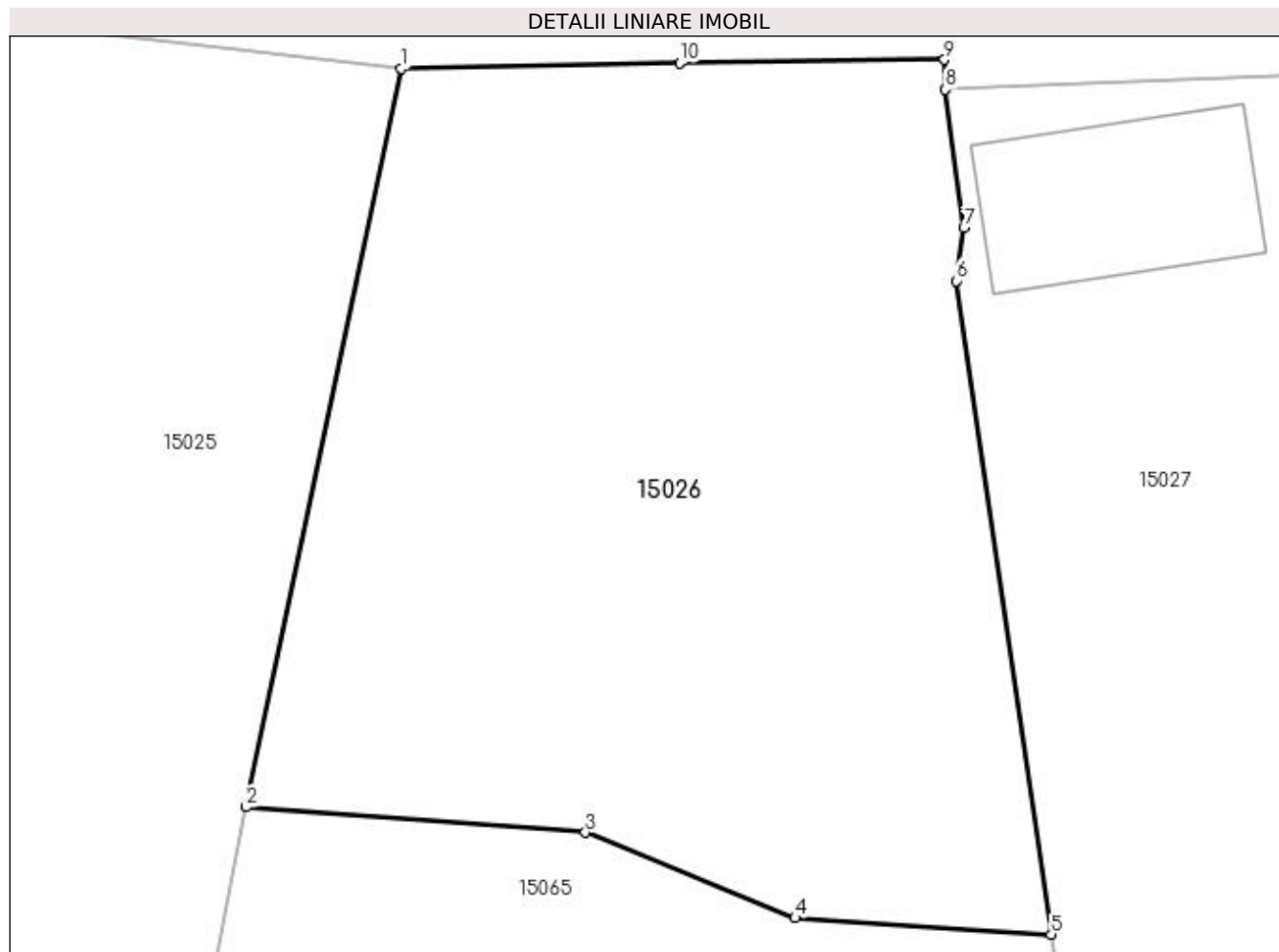
Inscrieri privind dezmembramintele dreptului de proprietate, drepturi reale de garanție și sarcini	Referințe
NU SUNT	

## Anexa Nr. 1 La Partea I

## Teren

Nr cadastral	Suprafața (mp)*	Observații / Referințe
	Din acte: 1.110 Masurata: 1.119	

\* Suprafața este determinată în planul de proiecție Stereo 70.



## Date referitoare la teren

Crt	Categorie folosință	Intra vilan	Suprafața (mp)	Tarla	Parcelă	Nr. topo	Observații / Referințe
1	neproductiv	DA	1.119	119	1511	-	

## Lungime Segmente

1) Valorile lungimilor segmentelor sunt obținute din proiecție în plan.

Punct început	X / Y	Punct sfârșit	X / Y	Lungime segment (** (m)
1	419.919,732 299.198,636	2	419.912,646 299.164,933	34.44
2	419.912,646 299.164,933	3	419.928,133 299.163,783	15.53
3	419.928,133 299.163,783	4	419.937,697 299.159,881	10.329
4	419.937,697 299.159,881	5	419.949,38 299.159,132	11.707
5	419.949,38 299.159,132	6	419.945,041 299.188,942	30.124



Punct început	X / Y	Punct sfârșit	X / Y	Lungime segment (** (m)
6	419.945,041 299.188,942	7	419.945,394 299.191,374	2.457
7	419.945,394 299.191,374	8	419.944,551 299.197,676	6.358
8	419.944,551 299.197,676	9	419.944,511 299.199,032	1.357
9	419.944,511 299.199,032	10	419.932,437 299.198,886	12.075
10	419.932,437 299.198,886	1	419.919,732 299.198,636	12.707

\*\* Lungimile segmentelor sunt determinate în planul de proiecție Stereo 70 și sunt rotunjite la 1 milimetru.

\*\*\* Distanța dintre puncte este formată din segmente cumulate ce sunt mai mici decât valoarea 1 milimetru.





## DATE DESPRE IMOBILUL NR. 15027

Oficiul de Cadastru și Publicitate Imobiliară DOLJ  
Biroul de Cadastru și Publicitate Imobiliară Craiova

## A. Partea I. Descrierea imobilului

TEREN Intravilan

Adresa: Loc. Leu, Nr. 786, Jud. Dolj, T119, P1512,1512/2,1512/1

Nr. Crt	Nr cadastral Nr. topografic	Suprafața* (mp)	Observații / Referințe
A1		Din acte: 3.100 Masurata: 3.175	Sector cadastral:13 Teren imprejmuit;

## Construcții

Crt	Nr cadastral Nr. topografic	Adresa	Observații / Referințe
A1.1		Loc. Leu, Jud. Dolj	Nr. niveluri:1; S. construita la sol:86 mp; LOCUINTA CONSTRUITA DIN CARAMIDA, ACOPERITA CU TIGLA
A1.2		Loc. Leu, Jud. Dolj	Nr. niveluri:1; S. construita la sol:61 mp; LOCUINTA CONSTRUITA DIN CARAMIDA, ACOPERITA CU TIGLA
A1.3		Loc. Leu, Jud. Dolj	Nr. niveluri:1; S. construita la sol:41 mp; CONSTRUCTIE ANEXA
A1.4		Loc. Leu, Jud. Dolj	Nr. niveluri:1; S. construita la sol:29 mp; CONSTRUCTIE ANEXA
A1.5		Loc. Leu, Jud. Dolj	Nr. niveluri:1; S. construita la sol:21 mp; CONSTRUCTIE ANEXA

## B. Partea II. Proprietari și acte

Inscrieri privitoare la dreptul de proprietate și alte drepturi reale		Referințe
/		
Act Notarial nr. CM NR.334, din 28/10/2021 emis de N.P. CERNOBAI CLAUDIU EMIL;		
B1	Intabulare, drept de PROPRIETATE, dobandit prin Succesiune, cota actuala 1/3, cota initiala 1/3 1) SPATARU IULIANA	A1
B2	Intabulare, drept de PROPRIETATE, dobandit prin Succesiune, cota actuala 1/3, cota initiala 1/3 1) BUDA MARIA	A1
B3	Intabulare, drept de PROPRIETATE, dobandit prin Succesiune, cota actuala 1/3, cota initiala 1/3 1) PETRIA ELENA	A1
Act Notarial nr. CM NR. 1023, din 16/05/1988 emis de NOTARIATUL DE STAT JUDETEAN;		
B4	Intabulare, drept de PROPRIETATE, dobandit prin Succesiune, cota actuala 1/8, cota initiala 1/8 1) SPATARU IULIANA	A1.1, A1.2, A1.3
Act Notarial nr. CM NR.1023, din 16/05/1988 emis de NOTARIATUL DE STAT JUDETEAN;		
B5	Intabulare, drept de PROPRIETATE, dobandit prin Succesiune, cota actuala 1/8, cota initiala 1/8 1) BUDA MARIA	A1.1, A1.2, A1.3
B6	Intabulare, drept de PROPRIETATE, dobandit prin Succesiune, cota actuala 1/8, cota initiala 1/8 1) PETRIA ELENA	A1.1, A1.2, A1.3
Act Notarial nr. CM NR.334, din 28/10/2021 emis de N.P. CERNOBAI CLAUDIU EMIL;		
B7	Intabulare, drept de PROPRIETATE, dobandit prin Succesiune, cota actuala 5/24, cota initiala 5/24 1) SPATARU IULIANA	A1.1, A1.2, A1.3
B8	Intabulare, drept de PROPRIETATE, dobandit prin Succesiune, cota actuala 5/24, cota initiala 5/24 1) BUDA MARIA	A1.1, A1.2, A1.3
B9	Intabulare, drept de PROPRIETATE, dobandit prin Succesiune, cota actuala 5/24, cota initiala 5/24 1) PETRIA ELENA	A1.1, A1.2, A1.3
Act Normativ nr. LEGEA 7, din 13/03/1996 emis de GUVERNUL ROMANIEI;		
B10	Intabulare, drept de PROPRIETATE, dobandit prin Lege, cota actuala 1/1, cota initiala 1/1 1) SPATARU IULIANA 2) BUDA MARIA 3) PETRIA ELENA	A1.4, A1.5

Inscrieri privitoare la dreptul de proprietate și alte drepturi reale	Referințe
---	-----------

**C. Partea III. SARCINI .**

Inscrieri privind dezmembramintele dreptului de proprietate, drepturi reale de garanție și sarcini	Referințe
--	-----------

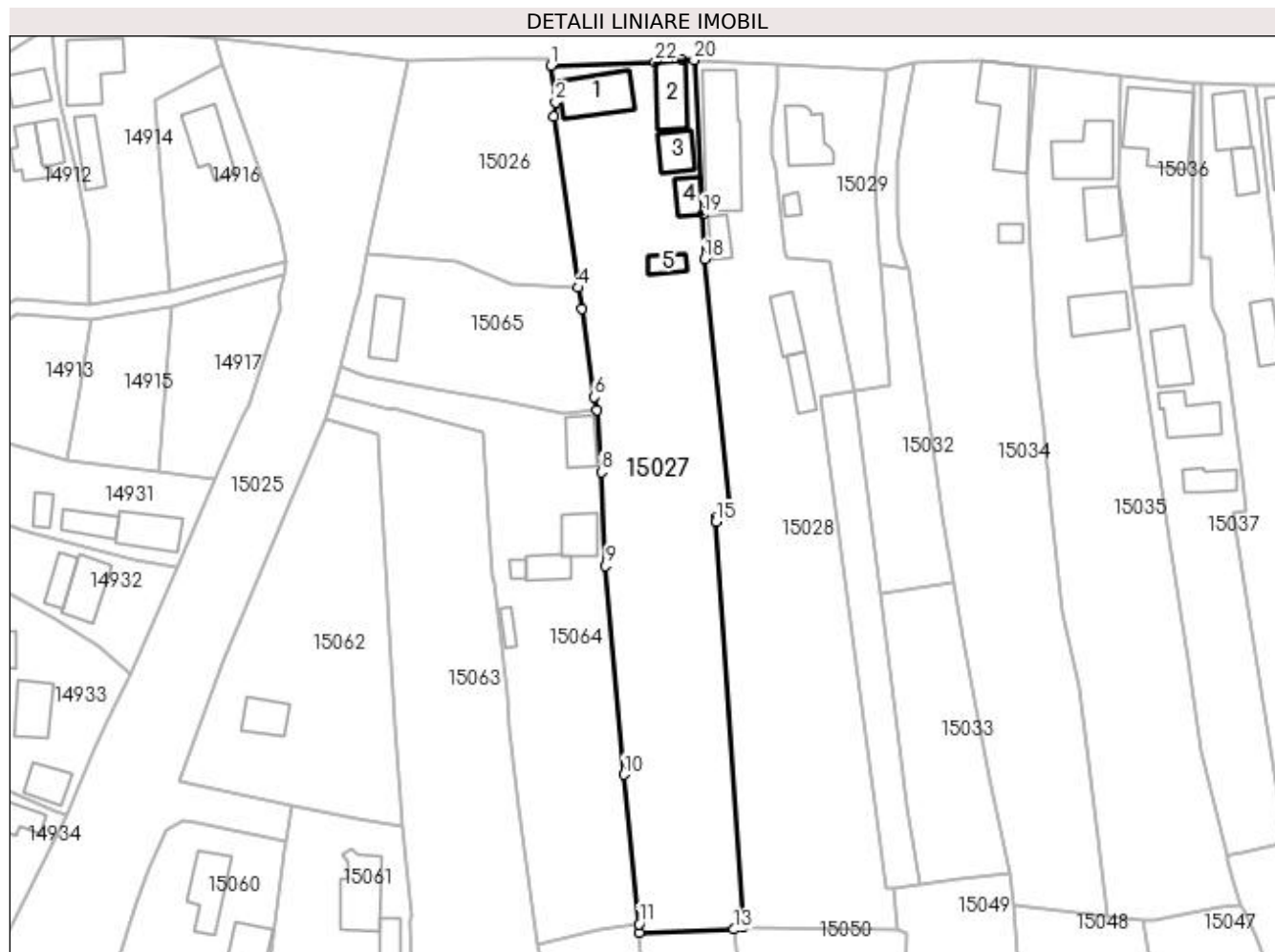
NU SUNT

## Anexa Nr. 1 La Partea I

## Teren

Nr cadastral	Suprafața (mp)*	Observații / Referințe
	Din acte: 3.100 Masurata: 3.175	

\* Suprafața este determinată în planul de proiecție Stereo 70.



## Date referitoare la teren

Crt	Categorie folosință	Intra vilan	Suprafața (mp)	Tarla	Parcelă	Nr. topo	Observații / Referințe
1	curți construcții	DA	917	119	1512	-	
2	nedeterminată	DA	23	119	1512/2	-	
3	arabil	DA	2.235	119	1512/1	-	

## Date referitoare la construcții

Crt	Număr	Destinație construcție	Supraf. (mp)	Situație juridică	Observații / Referințe
A1.1		construcții de locuințe	86	Cu acte	Nr. niveluri:1; S. construita la sol:86 mp; LOCUINTA CONSTRUITA DIN CARAMIDA, ACOPERITA CU TIGLA
A1.2		construcții de locuințe	61	Cu acte	Nr. niveluri:1; S. construita la sol:61 mp; LOCUINTA CONSTRUITA DIN CARAMIDA, ACOPERITA CU TIGLA
A1.3		construcții anexa	41	Cu acte	Nr. niveluri:1; S. construita la sol:41 mp; CONSTRUCTIE ANEXA
A1.4		construcții anexa	29	Cu acte	Nr. niveluri:1; S. construita la sol:29 mp; CONSTRUCTIE ANEXA
A1.5		construcții anexa	21	Cu acte	Nr. niveluri:1; S. construita la sol:21 mp; CONSTRUCTIE ANEXA

## Lungime Segmente

1) Valorile lungimilor segmentelor sunt obținute din proiecție în plan.

Punct început	X / Y	Punct sfârșit	X / Y	Lungime segment (** (m)
1	419.944,551 299.197,676	2	419.945,394 299.191,374	6.358
3	419.945,041 299.188,942	4	419.949,38 299.159,132	30.124
5	419.949,926 299.155,489	6	419.952,152 299.140,135	15.515
7	419.952,643 299.137,876	8	419.953,391 299.127,051	10.851
9	419.954,078 299.110,766	10	419.957,29 299.074,473	36.435
11	419.959,943 299.048,496	12	419.959,945 299.047,026	1.47
13	419.976,443 299.047,548	14	419.978,083 299.048,008	1.703
15	419.973,33 299.118,448	16	419.973,413 299.119,295	0.851
17	419.975,742 299.119,554	18	419.971,273 299.164,101	44.771
19	419.971,037 299.171,879	20	419.969,472 299.198,712	26.879
21	419.967,252 299.198,79	22	419.962,707 299.198,412	4.561

Punct început	X / Y	Punct sfârșit	X / Y	Lungime segment (** (m)
2	419.945,394 299.191,374	3	419.945,041 299.188,942	2.457
4	419.949,38 299.159,132	5	419.949,926 299.155,489	3.684
6	419.952,152 299.140,135	7	419.952,643 299.137,876	2.312
8	419.953,391 299.127,051	9	419.954,078 299.110,766	16.299
10	419.957,29 299.074,473	11	419.959,943 299.048,496	26.112
12	419.959,945 299.047,026	13	419.976,443 299.047,548	16.506
14	419.978,083 299.048,008	15	419.973,33 299.118,448	70.6
16	419.973,413 299.119,295	17	419.975,742 299.119,554	2.343
18	419.971,273 299.164,101	19	419.971,037 299.171,879	7.782
20	419.969,472 299.198,712	21	419.967,252 299.198,79	2.221
22	419.962,707 299.198,412	1	419.944,551 299.197,676	18.171

\*\* Lungimile segmentelor sunt determinate în planul de proiecție Stereo 70 și sunt rotunjite la 1 milimetru.

\*\*\* Distanța dintre puncte este formată din segmente cumulate ce sunt mai mici decât valoarea 1 milimetru.

**DATE DESPRE IMOBILUL NR. 15028**

Oficiul de Cadastru și Publicitate Imobiliară DOLJ  
Biroul de Cadastru și Publicitate Imobiliară Craiova

**A. Partea I. Descrierea imobilului**

TEREN Intravilan

Adresa: Loc. Leu, Nr. 785, Jud. Dolj, T119, P1513,1513/1,1513//1,1513/2

Nr. Crt	Nr cadastral Nr. topografic	Suprafața* (mp)	Observații / Referințe
A1	33097	Din acte: 2.848 Masurata: 3.071	Sector cadastral:13 Teren imprejmuit;

**Construcții**

Crt	Nr cadastral Nr. topografic	Adresa	Observații / Referințe
A1.1		Loc. Leu, Jud. Dolj, T119, P1513, P1513/1, P1513/2	Nr. niveluri:1; S. construita la sol:148 mp; Locuinta - parter din caramida acoperita cu tigla din anul 1964. Scd=148mp.
A1.2		Loc. Leu, Jud. Dolj, T119, P1513, P1513/1, P1513/2	Nr. niveluri:1; S. construita la sol:26 mp; Constructie anexa din caramida acoperita cu tigla din anul 1975. Scd=26mp.
A1.3		Loc. Leu, Jud. Dolj, T119, P1513, P1513/1, P1513/2	Nr. niveluri:1; S. construita la sol:44 mp; CONSTRUCTIE ANEXA
A1.4		Loc. Leu, Jud. Dolj, T119, P1513, P1513/1, P1513/2	Nr. niveluri:1; S. construita la sol:35 mp; CONSTRUCTIE ANEXA

**B. Partea II. Proprietari și acte**

Inscrieri privitoare la dreptul de proprietate și alte drepturi reale		Referințe
<b>172152 / 17/09/2018</b>		
Act Notarial nr. CONTRACT DE VANZARE AUT. NR. 4617, din 14/09/2018 emis de NP CANTAR ELENA;		
B1	Intabulare, drept de PROPRIETATE, dobandit prin Conventie, cota actuala 1/1, cota initiala 1/1 1) BUDA CONSTANTIN	A1, A1.1, A1.2
/		
Act Normativ nr. LEGEA 7, din 13/03/1996 emis de GUVERNUL ROMANIEI;		
B2	Intabulare, drept de PROPRIETATE, dobandit prin Lege, cota actuala 1/1, cota initiala 1/1 1) BUDA CONSTANTIN	A1.3, A1.4

**C. Partea III. SARCINI .**

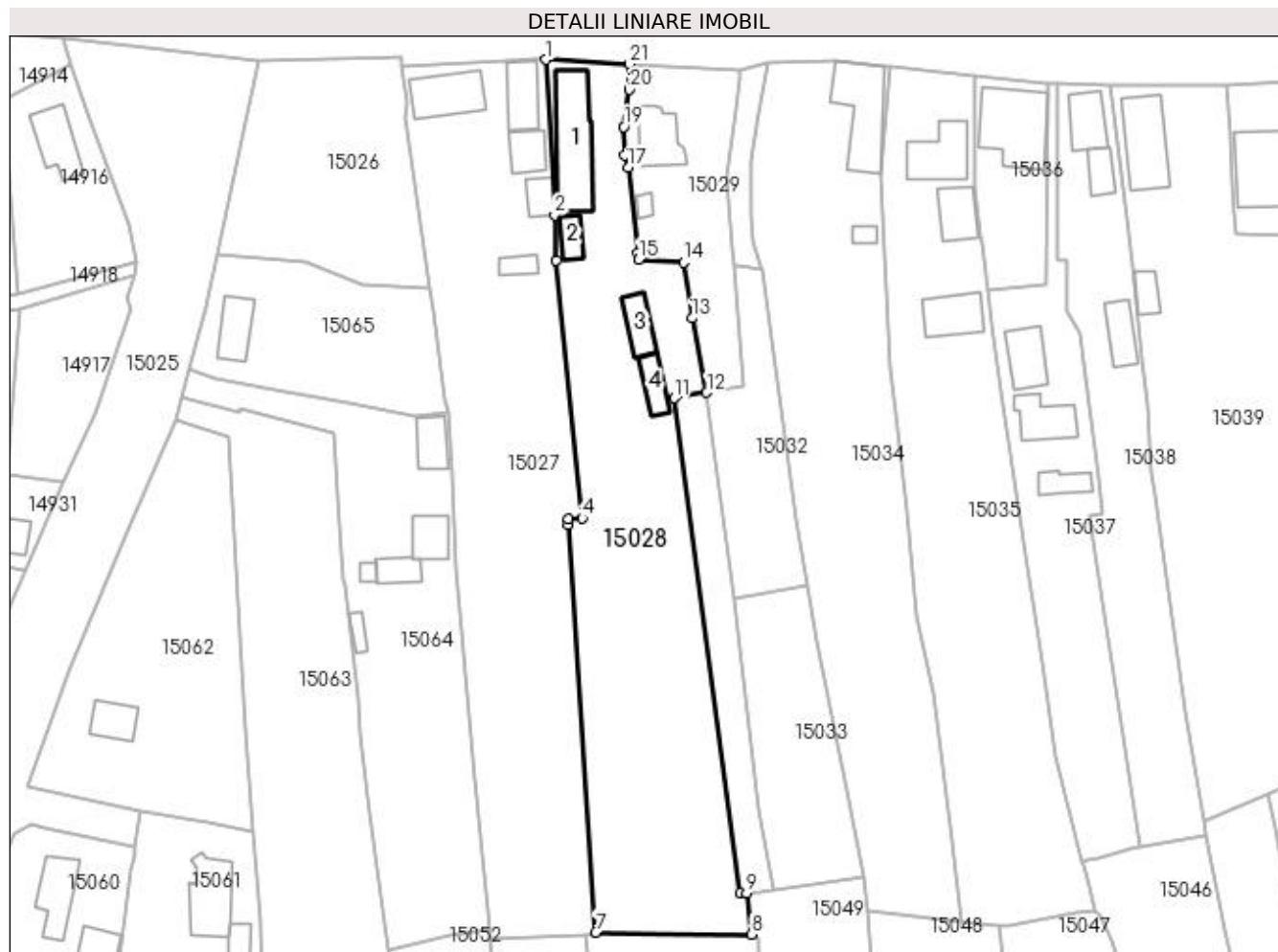
Inscrieri privind dezmembramintele dreptului de proprietate, drepturi reale de garanție și sarcini	Referințe
NU SUNT	

## Anexa Nr. 1 La Partea I

## Teren

Nr cadastral	Suprafața (mp)*	Observații / Referințe
33097	Din acte: 2.848 Masurata: 3.071	

\* Suprafața este determinată în planul de proiecție Stereo 70.



## Date referitoare la teren

Crt	Categorie folosință	Intra vilan	Suprafața (mp)	Tarla	Parcelă	Nr. topo	Observații / Referințe
1	curți construcții	DA	473	119	1513	-	Teren împrejmuit parțial cu gard de beton, gard de lemn, gard de sarma și limita convențională.
2	nedeterminată	DA	16	119	1513/1	-	Teren împrejmuit parțial cu gard de beton, gard de lemn, gard de sarma și limita convențională.
3	curți construcții	DA	872	119	1513//1	-	Teren împrejmuit parțial cu gard de beton, gard de lemn, gard de sarma și limita convențională.
4	arabil	DA	1.710	119	1513/2	-	Teren împrejmuit parțial cu gard de beton, gard de lemn, gard de sarma și limita convențională.

## Date referitoare la construcții

Crt	Număr	Destinație construcție	Supraf. (mp)	Situație juridică	Observații / Referințe
A1.1		construcții de locuințe	148	Cu acte	Nr. niveluri:1; S. construită la sol:148 mp; Locuința - parter din caramida acoperită cu țiglă din anul 1964. Scd=148mp.
A1.2		construcții anexa	26	Cu acte	Nr. niveluri:1; S. construită la sol:26 mp; Construcție anexa din caramida acoperită cu țiglă din anul 1975. Scd=26mp.
A1.3		construcții anexa	44	Cu acte	Nr. niveluri:1; S. construită la sol:44 mp; CONSTRUCTIE ANEXA
A1.4		construcții anexa	35	Cu acte	Nr. niveluri:1; S. construită la sol:35 mp; CONSTRUCTIE ANEXA



## Lungime Segmente

1) Valorile lungimilor segmentelor sunt obținute din proiecție în plan.

Punct început	X / Y	Punct sfârșit	X / Y	Lungime segment (** (m)
1	419.969,472 299.198,712	2	419.971,037 299.171,879	26.879
3	419.971,273 299.164,101	4	419.975,742 299.119,554	44.771
5	419.973,413 299.119,295	6	419.973,33 299.118,448	0.851
7	419.978,083 299.048,008	8	420.005,006 299.047,662	26.925
9	420.004,175 299.054,776	10	420.002,987 299.054,732	1.188
11	419.991,644 299.140,273	12	419.997,27 299.141,223	5.706
13	419.994,759 299.154,068	14	419.993,283 299.163,685	9.73
15	419.985,51 299.164,244	16	419.985,343 299.165,307	1.076
17	419.983,671 299.180,102	18	419.983,159 299.182,225	2.183
19	419.982,953 299.187,137	20	419.983,917 299.193,559	6.494
21	419.983,967 299.197,955	1	419.969,472 299.198,712	14.515

Punct început	X / Y	Punct sfârșit	X / Y	Lungime segment (** (m)
2	419.971,037 299.171,879	3	419.971,273 299.164,101	7.782
4	419.975,742 299.119,554	5	419.973,413 299.119,295	2.343
6	419.973,33 299.118,448	7	419.978,083 299.048,008	70.6
8	420.005,006 299.047,662	9	420.004,175 299.054,776	7.162
10	420.002,987 299.054,732	11	419.991,644 299.140,273	86.29
12	419.997,27 299.141,223	13	419.994,759 299.154,068	13.088
14	419.993,283 299.163,685	15	419.985,51 299.164,244	7.793
16	419.985,343 299.165,307	17	419.983,671 299.180,102	14.89
18	419.983,159 299.182,225	19	419.982,953 299.187,137	4.917
20	419.983,917 299.193,559	21	419.983,967 299.197,955	4.396

\*\* Lungimile segmentelor sunt determinate în planul de proiecție Stereo 70 și sunt rotunjite la 1 milimetru.

\*\*\* Distanța dintre puncte este formată din segmente cumulate ce sunt mai mici decât valoarea 1 milimetru.



**DATE DESPRE IMOBILUL NR. 15029**

Oficiul de Cadastru și Publicitate Imobiliară DOLJ  
Biroul de Cadastru și Publicitate Imobiliară Craiova

**A. Partea I. Descrierea imobilului**

TEREN Intravilan

Adresa: Loc. Leu, Nr. 784, Jud. Dolj, T119, P1514,1514/1

Nr. Crt	Nr cadastral Nr. topografic	Suprafața* (mp)	Observații / Referințe
A1	30471	Din acte: 750 Masurata: 764	Sector cadastral:13 Teren neimprejmut;

**Construcții**

Crt	Nr cadastral Nr. topografic	Adresa	Observații / Referințe
A1.1		Loc. Leu, Nr. 784, Jud. Dolj, FOST T 119, P 1514, P1514/1	Nr. niveluri:1; S. construita la sol:68 mp; LOCUINTA CONSTRUITA DIN CARAMIDA, ACOPERITA CU TIGLA
A1.2		Loc. Leu, Nr. 784, Jud. Dolj	Nr. niveluri:1; S. construita la sol:11 mp; CONSTRUCTIE ANEXA

**B. Partea II. Proprietari și acte**

Inscrieri privitoare la dreptul de proprietate și alte drepturi reale		Referințe
<b>44664 / 24/04/2015</b>		
Act Notarial nr. CONTRACT DE INTRETINERE AUT NR 865, din 23/04/2015 emis de NP ZAVOI AURELIAN PAUL;		
B1	Intabulare, drept de PROPRIETATE, dobandit prin Conventie, cota actuala 750/764, cota initiala 750/764 1) BUDA CONSTANTIN 2) BUDA AURELIA-MARIA	A1
B2	Intabulare, drept de PROPRIETATE, dobandit prin Conventie, cota actuala 1/1, cota initiala 1/1 1) BUDA AURELIA-MARIA 2) BUDA CONSTANTIN	A1.1
/		
Act Normativ nr. LEGEA 7, din 13/03/1996 emis de GUVERNUL ROMANIEI;		
B3	Inscrierea posesiei, drept de PROPRIETATE, dobandit prin Constituire, cota actuala 14/764, cota initiala 14/764 1) BUDA AURELIA-MARIA 2) BUDA CONSTANTIN	A1
B4	Intabulare, drept de PROPRIETATE, dobandit prin Lege, cota actuala 1/1, cota initiala 1/1 1) BUDA AURELIA-MARIA 2) BUDA CONSTANTIN	A1.2

**C. Partea III. SARCINI**

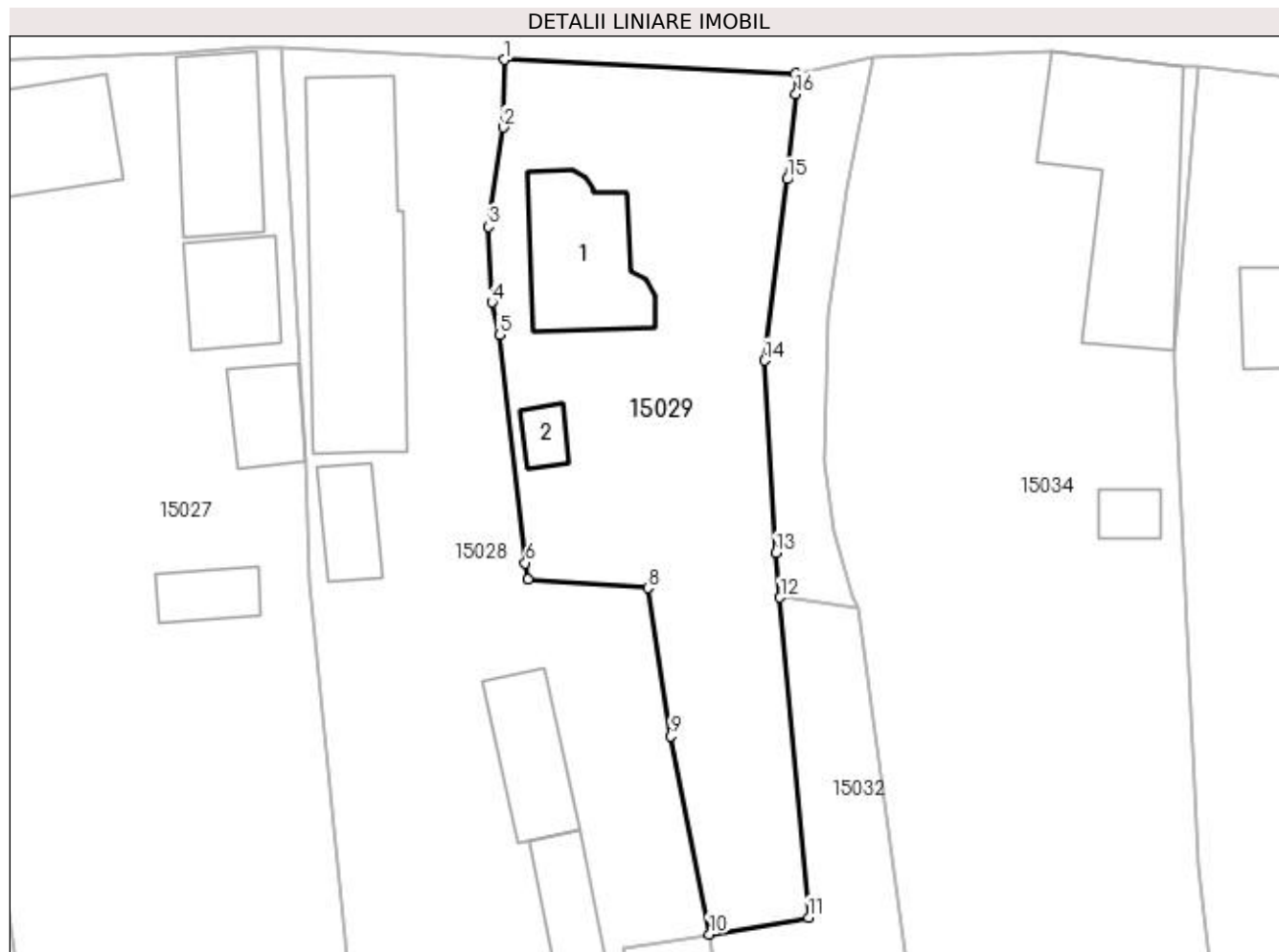
Inscrieri privind dezmembramintele dreptului de proprietate, drepturi reale de garanție și sarcini		Referințe
<b>44664 / 24/04/2015</b>		
Act Notarial nr. CONTRACT DE INTRETINERE AUT NR 865, din 23/04/2015 emis de NP ZAVOI AURELIAN PAUL;		
C1	Intabulare, drept de UZUFRACT 1) BUDA CONSTANTA	A1, A1.1
C2	Intabulare, drept de IPOTECA LEGALA, Valoare:0 CE ARE CA OBIECT PLATA RENTEI ÎN BANI CORESPUNZĂTOARE ÎNTREȚINERII NEEEXECUTATE ÎN FAVOAREA CREDITORULUI ÎNTREȚINERII 1) BUDA CONSTANTA	A1, A1.1

## Anexa Nr. 1 La Partea I

## Teren

Nr cadastral	Suprafața (mp)*	Observații / Referințe
30471	Din acte: 750 Masurata: 764	

\* Suprafața este determinată în planul de proiecție Stereo 70.



## Date referitoare la teren

Crt	Categorie folosință	Intra vilan	Suprafața (mp)	Tarla	Parcelă	Nr. topo	Observații / Referințe
1	curți constructii	DA	574	119	1514	-	
2	arabil	DA	190	119	1514/1	-	

## Date referitoare la construcții

Crt	Număr	Destinație construcție	Supraf. (mp)	Situație juridică	Observații / Referințe
A1.1		construcții de locuințe	68	Cu acte	Nr. niveluri:1; S. construita la sol:68 mp; LOCUINTA CONSTRUITA DIN CARAMIDA, ACOPERITA CU TIGLA
A1.2		construcții anexa	11	Cu acte	Nr. niveluri:1; S. construita la sol:11 mp; CONSTRUCTIE ANEXA

## Lungime Segmente

1) Valorile lungimilor segmentelor sunt obținute din proiecție în plan.

Punct început	X / Y	Punct sfârșit	X / Y	Lungime segment (** (m)
1	419.983,967 299.197,955	2	419.983,917 299.193,559	4.396

Punct început	X / Y	Punct sfârșit	X / Y	Lungime segment (** (m)
2	419.983,917 299.193,559	3	419.982,953 299.187,137	6.494
3	419.982,953 299.187,137	4	419.983,159 299.182,225	4.917
4	419.983,159 299.182,225	5	419.983,671 299.180,102	2.183
5	419.983,671 299.180,102	6	419.985,343 299.165,307	14.89
6	419.985,343 299.165,307	7	419.985,51 299.164,244	1.076
7	419.985,51 299.164,244	8	419.993,283 299.163,685	7.793
8	419.993,283 299.163,685	9	419.994,759 299.154,068	9.73
9	419.994,759 299.154,068	10	419.997,27 299.141,223	13.088
10	419.997,27 299.141,223	11	420.003,713 299.142,311	6.534
11	420.003,713 299.142,311	12	420.001,861 299.163,068	20.839
12	420.001,861 299.163,068	13	420.001,603 299.165,956	2.899
13	420.001,603 299.165,956	14	420.000,854 299.178,44	12.506
14	420.000,854 299.178,44	15	420.002,322 299.190,203	11.854
15	420.002,322 299.190,203	16	420.002,891 299.195,734	5.56
16	420.002,891 299.195,734	17	420.002,853 299.197,053	1.32
17	420.002,853 299.197,053	1	419.983,967 299.197,955	18.908

\*\* Lungimile segmentelor sunt determinate în planul de proiecție Stereo 70 și sunt rotunjite la 1 milimetru.

\*\*\* Distanța dintre puncte este formată din segmente cumulate ce sunt mai mici decât valoarea 1 milimetru.



**DATE DESPRE IMOBILUL NR. 15030**

Oficiul de Cadastru și Publicitate Imobiliară DOLJ  
Biroul de Cadastru și Publicitate Imobiliară Craiova

**A. Partea I. Descrierea imobilului**

TEREN Intravilan

Adresa: Loc. Leu, Jud. Dolj, T119, P1515/1

Nr. Crt	Nr cadastral Nr. topografic	Suprafața* (mp)	Observații / Referințe
A1	33612	Din acte: 450 Masurata: 486	Sector cadastral:13 Teren imprejmuit;

**B. Partea II. Proprietari și acte**

Inscrieri privitoare la dreptul de proprietate și alte drepturi reale		Referințe
<b>172127 / 17/09/2018</b>		
Act Notarial nr. CONTRACT DE VANZARE AUT. NR. 4617, din 14/09/2018 emis de NP CANTAR ELENA;		
B1	Intabulare, drept de PROPRIETATE, dobandit prin Conventie, cota actuala 1/1, cota initiala 1/1 1) BUDA CONSTANTIN	A1

**C. Partea III. SARCINI .**

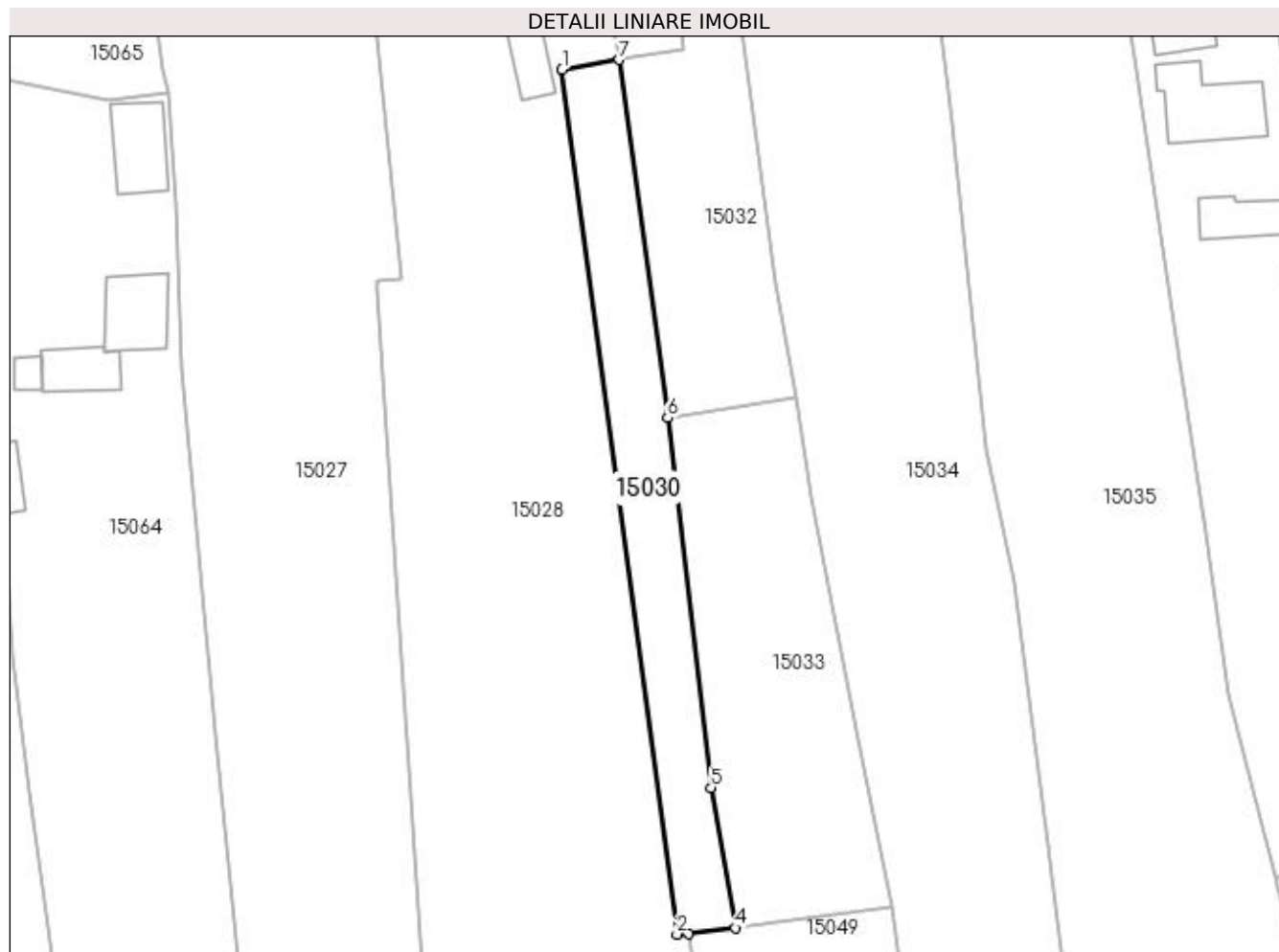
Inscrieri privind dezmembramintele dreptului de proprietate, drepturi reale de garanție și sarcini	Referințe
NU SUNT	

## Anexa Nr. 1 La Partea I

## Teren

Nr cadastral	Suprafața (mp)*	Observații / Referințe
33612	Din acte: 450 Masurata: 486	

\* Suprafața este determinată în planul de proiecție Stereo 70.



## Date referitoare la teren

Crt	Categorie folosință	Intra vilan	Suprafața (mp)	Tarla	Parcelă	Nr. topo	Observații / Referințe
1	arabil	DA	486	119	1515/1	-	

## Lungime Segmente

1) Valorile lungimilor segmentelor sunt obținute din proiecție în plan.

Punct început	X / Y	Punct sfârșit	X / Y	Lungime segment (** (m)
1	419.991,644 299.140,273	2	420.002,987 299.054,732	86.29
2	420.002,987 299.054,732	3	420.004,175 299.054,776	1.188
3	420.004,175 299.054,776	4	420.008,751 299.055,358	4.613
4	420.008,751 299.055,358	5	420.006,362 299.069,228	14.074
5	420.006,362 299.069,228	6	420.002,067 299.105,791	36.814



Punct început	X / Y	Punct sfârșit	X / Y	Lungime segment (** (m)
6	420.002,067 299.105,791	7	419.997,27 299.141,223	35.755
7	419.997,27 299.141,223	1	419.991,644 299.140,273	5.706

\*\* Lungimile segmentelor sunt determinate în planul de proiecție Stereo 70 și sunt rotunjite la 1 milimetru.

\*\*\* Distanța dintre puncte este formată din segmente cumulate ce sunt mai mici decât valoarea 1 milimetru.



**DATE DESPRE IMOBILUL NR. 15031**

Oficiul de Cadastru și Publicitate Imobiliară DOLJ  
Biroul de Cadastru și Publicitate Imobiliară Craiova

**A. Partea I. Descrierea imobilului**

TEREN Intravilan

Adresa: Loc. Leu, Jud. Dolj, DC

Nr. Crt	Nr cadastral Nr. topografic	Suprafața* (mp)	Observații / Referințe
A1		138	Sector cadastral:13 Teren neimprejmuit;

**B. Partea II. Proprietari și acte**

Inscrieri privitoare la dreptul de proprietate și alte drepturi reale		Referințe
/		
Act Normativ nr. LEGEA 7, din 13/03/1996 emis de PARLAMENTUL ROMANIEI;		
B1	Inscrierea provizorie, drept de PROPRIETATE, dobandit prin Lege, cota actuala 1/1, cota initiala 1/1 1) NEIDENTIFICAT NEIDENTIFICAT	A1

**C. Partea III. SARCINI .**

Inscrieri privind dezmembramintele dreptului de proprietate, drepturi reale de garanție și sarcini	Referințe
NU SUNT	

## Anexa Nr. 1 La Partea I

## Teren

Nr cadastral	Suprafața (mp)*	Observații / Referințe
	138	

\* Suprafața este determinată în planul de proiecție Stereo 70.



## Date referitoare la teren

Crt	Categorie folosință	Intravilan	Suprafața (mp)	Tarla	Parcelă	Nr. topo	Observații / Referințe
1	drum	DA	138	-	DC	-	

## Lungime Segmente

1) Valorile lungimilor segmentelor sunt obținute din proiecție în plan.

Punct început	X / Y	Punct sfârșit	X / Y	Lungime segment (** (m)
1	420.002,853 299.197,053	2	420.002,891 299.195,734	1.32
2	420.002,891 299.195,734	3	420.002,322 299.190,203	5.56
3	420.002,322 299.190,203	4	420.000,854 299.178,44	11.854
4	420.000,854 299.178,44	5	420.001,603 299.165,956	12.506
5	420.001,603 299.165,956	6	420.001,861 299.163,068	2.899

Punct început	X / Y	Punct sfârșit	X / Y	Lungime segment (** (m)
6	420.001,861 299.163,068	7	420.002,751 299.163,004	0.893
7	420.002,751 299.163,004	8	420.006,897 299.162,416	4.187
8	420.006,897 299.162,416	9	420.006,596 299.163,179	0.82
9	420.006,596 299.163,179	10	420.005,293 299.167,348	4.368
10	420.005,293 299.167,348	11	420.004,774 299.171,895	4.576
11	420.004,774 299.171,895	12	420.004,92 299.181,36	9.467
12	420.004,92 299.181,36	13	420.006,15 299.189,588	8.319
13	420.006,15 299.189,588	14	420.007,924 299.198,117	8.712
14	420.007,924 299.198,117	1	420.002,853 299.197,053	5.181

\*\* Lungimile segmentelor sunt determinate în planul de proiecție Stereo 70 și sunt rotunjite la 1 milimetru.

\*\*\* Distanța dintre puncte este formată din segmente cumulate ce sunt mai mici decât valoarea 1 milimetru.



**DATE DESPRE IMOBILUL NR. 15032**

Oficiul de Cadastru și Publicitate Imobiliară DOLJ  
 Biroul de Cadastru și Publicitate Imobiliară Craiova

**A. Partea I. Descrierea imobilului**

TEREN Intravilan

Adresa: Loc. Leu, Nr. 783, Jud. Dolj, T119, P1515, 1515/1

Nr. Crt	Nr cadastral Nr. topografic	Suprafața* (mp)	Observații / Referințe
A1	31546	Din acte: 1.226 Masurata: 556	Sector cadastral:13 Teren neimprejmit;

**B. Partea II. Proprietari și acte**

Inscrieri privitoare la dreptul de proprietate și alte drepturi reale		Referințe
<b>4019 / 15/01/2014</b>		
Act Notarial nr. CONTRACT DE VANZARE NR. 56, din 14/01/2014 emis de NP PAPA EUGENIA;		
B1	Intabulare, drept de PROPRIETATE, dobandit prin Conventie, cota actuala 1/1, cota initiala 1/1 1) BUDA CONSTANTIN 2) BUDA AURELIA-MARIA	A1

**C. Partea III. SARCINI .**

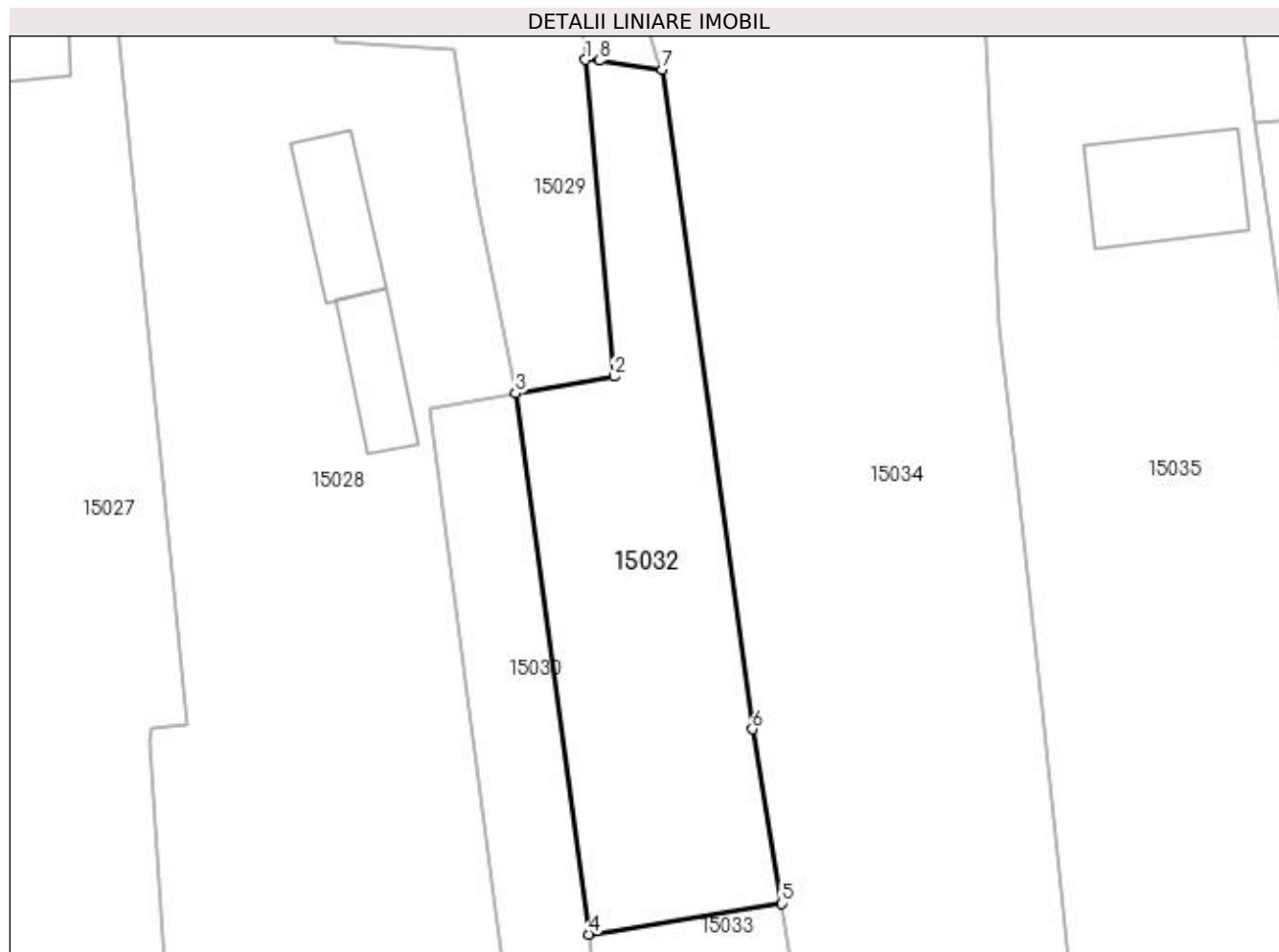
Inscrieri privind dezmembramintele dreptului de proprietate, drepturi reale de garanție și sarcini	Referințe
NU SUNT	

## Anexa Nr. 1 La Partea I

## Teren

Nr cadastral	Suprafața (mp)*	Observații / Referințe
31546	Din acte: 1.226 Masurata: 556	

\* Suprafața este determinată în planul de proiecție Stereo 70.



## Date referitoare la teren

Crt	Categorie folosință	Intra vilan	Suprafața (mp)	Tarla	Parcelă	Nr. topo	Observații / Referințe
1	arabil	DA	556	119	1515, 1515/1	-	

## Lungime Segmente

1) Valorile lungimilor segmentelor sunt obținute din proiecție în plan.

Punct început	X / Y	Punct sfârșit	X / Y	Lungime segment (** (m)
1	420.001,861 299.163,068	2	420.003,713 299.142,311	20.839
2	420.003,713 299.142,311	3	419.997,27 299.141,223	6.534
3	419.997,27 299.141,223	4	420.002,067 299.105,791	35.755
4	420.002,067 299.105,791	5	420.014,706 299.107,793	12.797
5	420.014,706 299.107,793	6	420.012,797 299.119,223	11.588



Punct început	X / Y	Punct sfârșit	X / Y	Lungime segment (** (m)
6	420.012,797 299.119,223	7	420.006,897 299.162,416	43.594
7	420.006,897 299.162,416	8	420.002,751 299.163,004	4.187
8	420.002,751 299.163,004	1	420.001,861 299.163,068	0.893

\*\* Lungimile segmentelor sunt determinate în planul de proiecție Stereo 70 și sunt rotunjite la 1 milimetru.

\*\*\* Distanța dintre puncte este formată din segmente cumulate ce sunt mai mici decât valoarea 1 milimetru.



**DATE DESPRE IMOBILUL NR. 15033**

Oficiul de Cadastru și Publicitate Imobiliară DOLJ  
Biroul de Cadastru și Publicitate Imobiliară Craiova

**A. Partea I. Descrierea imobilului**

TEREN Intravilan

Adresa: Loc. Leu, Jud. Dolj, T119, P1515/2

Nr. Crt	Nr cadastral Nr. topografic	Suprafața* (mp)	Observații / Referințe
A1	33617	Din acte: 702 Masurata: 735	Sector cadastral:13 Teren imprejmuit;

**B. Partea II. Proprietari și acte**

Inscrieri privitoare la dreptul de proprietate și alte drepturi reale		Referințe
<b>172134 / 17/09/2018</b>		
Act Notarial nr. CONTRACT DE VANZARE AUT. NR. 4617, din 14/09/2018 emis de NP CANTAR ELENA;		
B1	Intabulare, drept de PROPRIETATE, dobandit prin Conventie, cota actuala 1/1, cota initiala 1/1 1) BUDA CONSTANTIN	A1

**C. Partea III. SARCINI .**

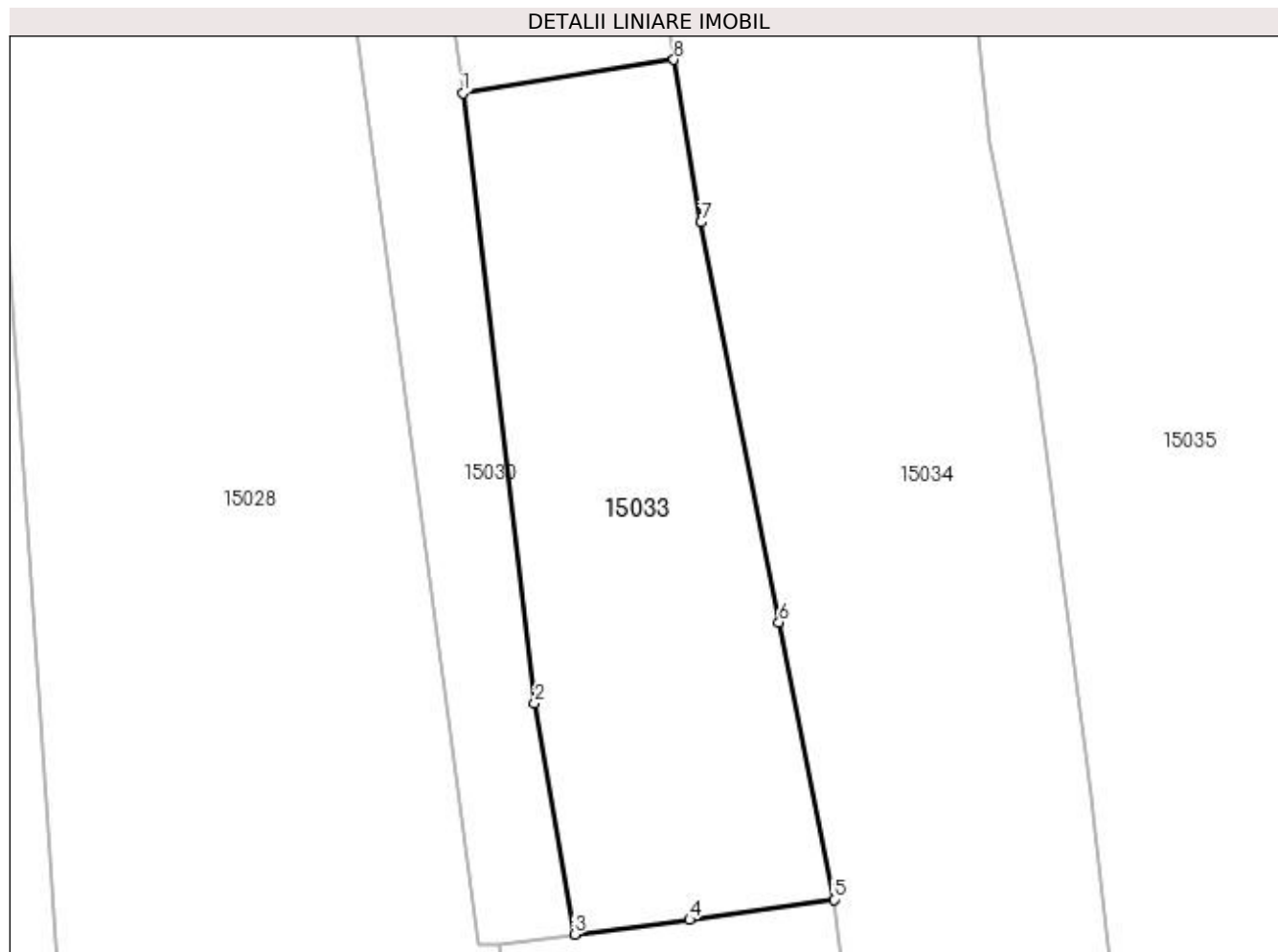
Inscrieri privind dezmembramintele dreptului de proprietate, drepturi reale de garanție și sarcini	Referințe
NU SUNT	

## Anexa Nr. 1 La Partea I

## Teren

Nr cadastral	Suprafața (mp)*	Observații / Referințe
33617	Din acte: 702 Masurata: 735	

\* Suprafața este determinată în planul de proiecție Stereo 70.



## Date referitoare la teren

Crt	Categorie folosință	Intra vilan	Suprafața (mp)	Tarla	Parcelă	Nr. topo	Observații / Referințe
1	arabil	DA	735	119	1515/2	-	

## Lungime Segmente

1) Valorile lungimilor segmentelor sunt obținute din proiecție în plan.

Punct început	X / Y	Punct sfârșit	X / Y	Lungime segment (** (m)
1	420.002,067 299.105,791	2	420.006,362 299.069,228	36.814
2	420.006,362 299.069,228	3	420.008,751 299.055,358	14.074
3	420.008,751 299.055,358	4	420.015,645 299.056,236	6.949
4	420.015,645 299.056,236	5	420.024,313 299.057,451	8.753
5	420.024,313 299.057,451	6	420.021,007 299.074,062	16.937

Punct început	X / Y	Punct sfârșit	X / Y	Lungime segment (** (m)
6	420.021,007 299.074,062	7	420.016,334 299.098,051	24.44
7	420.016,334 299.098,051	8	420.014,706 299.107,793	9.877
8	420.014,706 299.107,793	1	420.002,067 299.105,791	12.797

\*\* Lungimile segmentelor sunt determinate în planul de proiecție Stereo 70 și sunt rotunjite la 1 milimetru.

\*\*\* Distanța dintre puncte este formată din segmente cumulate ce sunt mai mici decât valoarea 1 milimetru.



**DATE DESPRE IMOBILUL NR. 15034**

Oficiul de Cadastru și Publicitate Imobiliară DOLJ  
Biroul de Cadastru și Publicitate Imobiliară Craiova

**A. Partea I. Descrierea imobilului**

TEREN Intravilan

Adresa: Loc. Leu, Nr. 782, Jud. Dolj, T119, P1516, 1516/1,1516/1

Nr. Crt	Nr cadastral Nr. topografic	Suprafața* (mp)	Observații / Referințe
A1		Din acte: 2.882 Masurata: 2.865	Sector cadastral:13 Teren neimpregmuit;

**Construcții**

Crt	Nr cadastral Nr. topografic	Adresa	Observații / Referințe
A1.1		Loc. Leu, Jud. Dolj	Nr. niveluri:1; S. construita la sol:127 mp; LOCUINTA CONSTRUITA DIN CARAMIDA, ACOPERITA CU TABLA
A1.2		Loc. Leu, Jud. Dolj	Nr. niveluri:1; S. construita la sol:13 mp; CONSTRUCTIE ANEXA

**B. Partea II. Proprietari și acte**

Inscrieri privitoare la dreptul de proprietate și alte drepturi reale		Referințe
/		
Act Notarial nr. CVC AUT.1258, din 27/08/1997 emis de N.P. DEFTA EMIL;		
B1	Intabulare, drept de PROPRIETATE, dobandit prin Conventie, cota actuala 1/1, cota initiala 1/1 1) PISTRITU AURELIAN 2) PISTRITU MARIA	A1, A1.1, A1.2

**C. Partea III. SARCINI .**

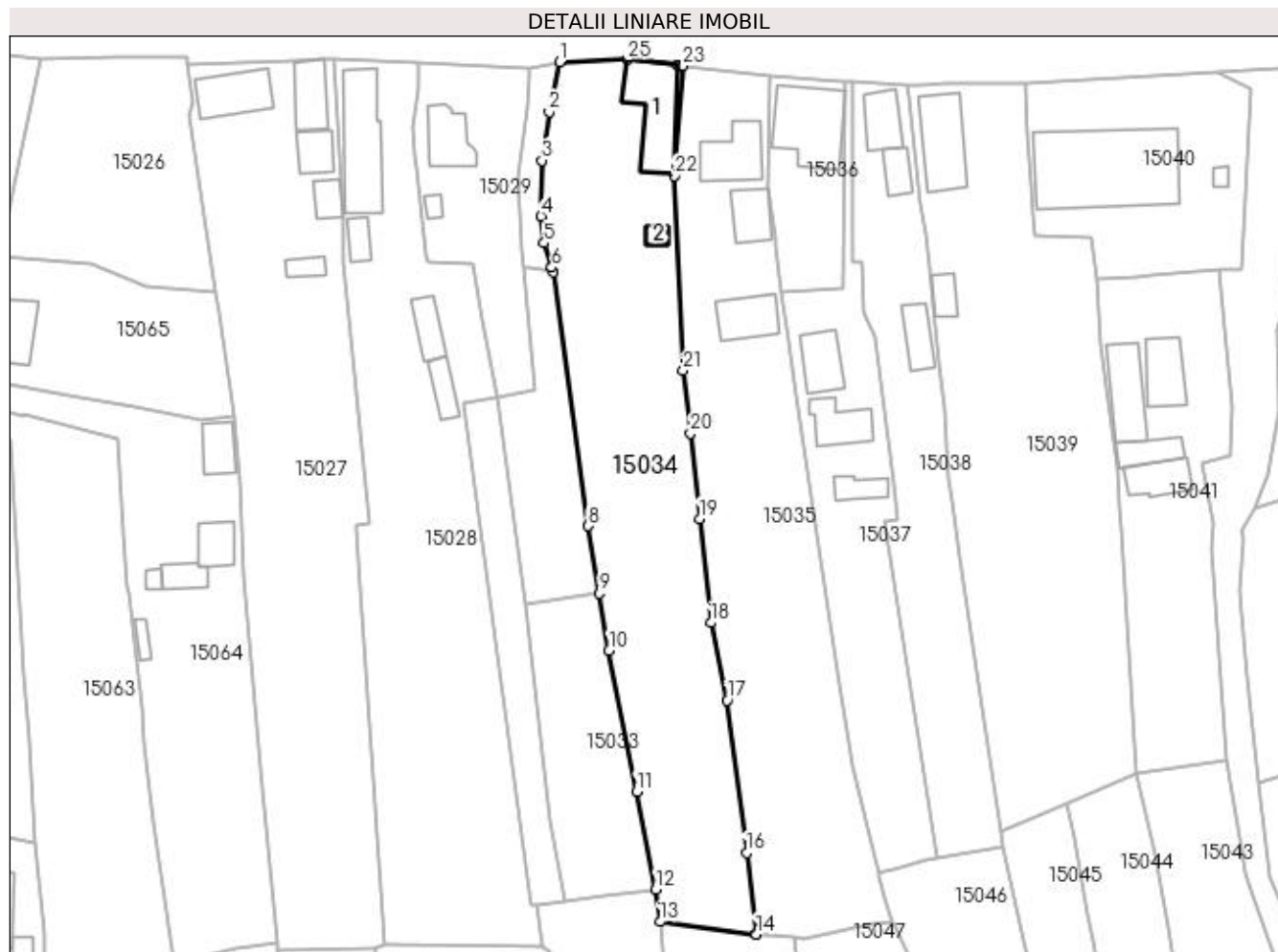
Inscrieri privind dezmembramintele dreptului de proprietate, drepturi reale de garanție și sarcini	Referințe
NU SUNT	

## Anexa Nr. 1 La Partea I

## Teren

Nr cadastral	Suprafața (mp)*	Observații / Referințe
	Din acte: 2.882 Masurata: 2.865	

\* Suprafața este determinată în planul de proiecție Stereo 70.



## Date referitoare la teren

Crt	Categorie folosință	Intravilan	Suprafața (mp)	Tarla	Parcelă	Nr. topo	Observații / Referințe
1	curți construcții	DA	771	119	1516	-	
2	nedeterminată	DA	20	119	1516/1	-	
3	arabil	DA	2.074	119	1516/1	-	

## Date referitoare la construcții

Crt	Număr	Destinație construcție	Supraf. (mp)	Situație juridică	Observații / Referințe
A1.1		construcții de locuințe	127	Cu acte	Nr. niveluri:1; S. construita la sol:127 mp; LOCUINȚA CONSTRUITĂ DIN CARAMIDA, ACOPERITĂ CU TABLA
A1.2		construcții anexa	13	Cu acte	Nr. niveluri:1; S. construita la sol:13 mp; CONSTRUCȚIE ANEXA

## Lungime Segmente

1) Valorile lungimilor segmentelor sunt obținute din proiecție în plan.

Punct început	X / Y	Punct sfârșit	X / Y	Lungime segment (** (m))	Punct început	X / Y	Punct sfârșit	X / Y	Lungime segment (** (m))
1	420.007,924 299.198,117	2	420.006,15 299.189,588	8.712	2	420.006,15 299.189,588	3	420.004,92 299.181,36	8.319



Punct început	X / Y	Punct sfârșit	X / Y	Lungime segment (** (m))
3	420.004,92 299.181,36	4	420.004,774 299.171,895	9.467
5	420.005,293 299.167,348	6	420.006,596 299.163,179	4.368
7	420.006,897 299.162,416	8	420.012,797 299.119,223	43.594
9	420.014,706 299.107,793	10	420.016,334 299.098,051	9.877
11	420.021,007 299.074,062	12	420.024,313 299.057,451	16.937
13	420.024,997 299.051,903	14	420.041,374 299.049,772	16.515
15	420.041,318 299.049,942	16	420.039,699 299.063,607	13.761
17	420.036,404 299.089,565	18	420.033,638 299.102,752	13.474
19	420.031,743 299.120,462	20	420.030,183 299.135,003	14.624
21	420.028,969 299.145,648	22	420.027,394 299.178,723	33.112
23	420.028,981 299.197,517	24	420.028,002 299.197,566	0.98
25	420.019,451 299.198,51	1	420.007,924 299.198,117	11.534

Punct început	X / Y	Punct sfârșit	X / Y	Lungime segment (** (m))
4	420.004,774 299.171,895	5	420.005,293 299.167,348	4.576
6	420.006,596 299.163,179	7	420.006,897 299.162,416	0.82
8	420.012,797 299.119,223	9	420.014,706 299.107,793	11.588
10	420.016,334 299.098,051	11	420.021,007 299.074,062	24.44
12	420.024,313 299.057,451	13	420.024,997 299.051,903	5.59
14	420.041,374 299.049,772	15	420.041,318 299.049,942	0.179
16	420.039,699 299.063,607	17	420.036,404 299.089,565	26.166
18	420.033,638 299.102,752	19	420.031,743 299.120,462	17.811
20	420.030,183 299.135,003	21	420.028,969 299.145,648	10.714
22	420.027,394 299.178,723	23	420.028,981 299.197,517	18.861
24	420.028,002 299.197,566	25	420.019,451 299.198,51	8.603

\*\* Lungimile segmentelor sunt determinate în planul de proiecție Stereo 70 și sunt rotunjite la 1 milimetru.

\*\*\* Distanța dintre puncte este formată din segmente cumulate ce sunt mai mici decât valoarea 1 milimetru.



**DATE DESPRE IMOBILUL NR. 15035**

Oficiul de Cadastru și Publicitate Imobiliară DOLJ  
Biroul de Cadastru și Publicitate Imobiliară Craiova

**A. Partea I. Descrierea imobilului**

TEREN Intravilan

Adresa: Loc. Leu, Nr. 781, Jud. Dolj, T119, P1517, 1517/1,1517/1, 1517/2

Nr. Crt	Nr cadastral Nr. topografic	Suprafața* (mp)	Observații / Referințe
A1		Din acte: 2.496 Masurata: 2.772	Sector cadastral:13 Teren imprejmuit;

**Construcții**

Crt	Nr cadastral Nr. topografic	Adresa	Observații / Referințe
A1.1		Loc. Leu, Jud. Dolj	Nr. niveluri:1; S. construita la sol:86 mp; LOCUINTA CONSTRUITA DIN CARAMIDA, ACOPERITA CU TIGLA
A1.2		Loc. Leu, Jud. Dolj	Nr. niveluri:1; S. construita la sol:55 mp; CONSTRUCTIE ANEXA
A1.3		Loc. Leu, Jud. Dolj	Nr. niveluri:1; S. construita la sol:68 mp; CONSTRUCTIE ANEXA

**B. Partea II. Proprietari și acte**

Inscrieri privitoare la dreptul de proprietate și alte drepturi reale		Referințe
/		
Act Administrativ nr. TDP 602-48675, din 03/01/1996 emis de CONSILIUL JUDETEAN DOLJ;		
B1	Intabulare, drept de PROPRIETATE, dobandit prin Constituire, cota actuala 1/1, cota initiala 1/1 1) GAGEA ILIE, LIPSĂ CNP	A1
Act Normativ nr. LEGEA 7, din 13/03/1996 emis de GUVERNUL ROMANIEI;		
B2	Intabulare, drept de PROPRIETATE, dobandit prin Lege, cota actuala 1/1, cota initiala 1/1 1) GAGEA ILIE, LIPSĂ CNP	A1.1, A1.2, A1.3

**C. Partea III. SARCINI .**

Inscrieri privind dezmembramintele dreptului de proprietate, drepturi reale de garanție și sarcini	Referințe
NU SUNT	

## Anexa Nr. 1 La Partea I

## Teren

Nr cadastral	Suprafața (mp)*	Observații / Referințe
	Din acte: 2.496 Masurata: 2.772	

\* Suprafața este determinată în planul de proiecție Stereo 70.



## Date referitoare la teren

Crt	Categorie folosință	Intravilan	Suprafața (mp)	Tarla	Parcelă	Nr. topo	Observații / Referințe
1	curți construcții	DA	471	119	1517	-	
2	nedeterminată	DA	14	119	1517/1	-	
3	curți construcții	DA	292	119	1517/1	-	
4	arabil	DA	1.995	119	1517/2	-	

## Date referitoare la construcții

Crt	Număr	Destinație construcție	Supraf. (mp)	Situație juridică	Observații / Referințe
A1.1		construcții de locuințe	86	Cu acte	Nr. niveluri:1; S. construita la sol:86 mp; LOCUINTA CONSTRUITA DIN CARAMIDA, ACOPERITA CU TIGLA
A1.2		construcții anexa	55	Cu acte	Nr. niveluri:1; S. construita la sol:55 mp; CONSTRUCTIE ANEXA
A1.3		construcții anexa	68	Cu acte	Nr. niveluri:1; S. construita la sol:68 mp; CONSTRUCTIE ANEXA

## Lungime Segmente

1) Valorile lungimilor segmentelor sunt obținute din proiecție în plan.

Punct început	X / Y	Punct sfârșit	X / Y	Lungime segment (** (m)
1	420.028,981 299.197,517	2	420.027,394 299.178,723	18.861
3	420.028,969 299.145,648	4	420.030,183 299.135,003	10.714
5	420.031,743 299.120,462	6	420.033,638 299.102,752	17.811
7	420.036,404 299.089,565	8	420.039,699 299.063,607	26.166
9	420.041,318 299.049,942	10	420.041,374 299.049,772	0.179
11	420.047,718 299.049,283	12	420.049,555 299.049,142	1.842
13	420.060,985 299.051,45	14	420.064,43 299.051,842	3.467
15	420.063,319 299.055,954	16	420.062,319 299.059,533	3.716
17	420.062,126 299.060,334	18	420.057,617 299.078,519	18.736
19	420.055,311 299.094,449	20	420.052,772 299.111,279	17.02
21	420.048,178 299.141,409	22	420.046,5 299.152,943	11.655
23	420.045,742 299.158,969	24	420.044,731 299.167,013	8.107
25	420.044,556 299.168,401	26	420.043,441 299.176,788	8.461
27	420.043,582 299.195,844	1	420.028,981 299.197,517	14.697

Punct început	X / Y	Punct sfârșit	X / Y	Lungime segment (** (m)
2	420.027,394 299.178,723	3	420.028,969 299.145,648	33.112
4	420.030,183 299.135,003	5	420.031,743 299.120,462	14.624
6	420.033,638 299.102,752	7	420.036,404 299.089,565	13.474
8	420.039,699 299.063,607	9	420.041,318 299.049,942	13.761
10	420.041,374 299.049,772	11	420.047,718 299.049,283	6.363
12	420.049,555 299.049,142	13	420.060,985 299.051,45	11.661
14	420.064,43 299.051,842	15	420.063,319 299.055,954	4.259
16	420.062,319 299.059,533	17	420.062,126 299.060,334	0.824
18	420.057,617 299.078,519	19	420.055,311 299.094,449	16.096
20	420.052,772 299.111,279	21	420.048,178 299.141,409	30.478
22	420.046,5 299.152,943	23	420.045,742 299.158,969	6.074
24	420.044,731 299.167,013	25	420.044,556 299.168,401	1.399
26	420.043,441 299.176,788	27	420.043,582 299.195,844	19.057

\*\* Lungimile segmentelor sunt determinate în planul de proiecție Stereo 70 și sunt rotunjite la 1 milimetru.

\*\*\* Distanța dintre puncte este formată din segmente cumulate ce sunt mai mici decât valoarea 1 milimetru.



**DATE DESPRE IMOBILUL NR. 15036**

Oficiul de Cadastru și Publicitate Imobiliară DOLJ  
Biroul de Cadastru și Publicitate Imobiliară Craiova

**A. Partea I. Descrierea imobilului**

TEREN Necunoscut

Nr. CF vechi:457  
Nr. cadastral vechi:195

Adresa: Loc. Leu, Nr. 780/1, Jud. Dolj, T119, P1518

Nr. Crt	Nr cadastral Nr. topografic	Suprafața* (mp)	Observații / Referințe
A1	30272	Din acte: 400 Masurata: 438	Sector cadastral:13 Teren imprejmuit;

**Construcții**

Crt	Nr cadastral Nr. topografic	Adresa	Observații / Referințe
A1.1		Loc. Leu, Nr. 780/1, Jud. Dolj	Nr. niveluri:2; S. construita la sol:142 mp; P+M, construita din caramida si BCA, fundatie beton, invelitoare tigla.

**B. Partea II. Proprietari și acte**

Inscrieri privitoare la dreptul de proprietate și alte drepturi reale		Referințe
<b>60662 / 26/09/2007</b>		
Hotarare Judecatoreasca nr. SENTINTA CIVILA 10153 DIN 2000 DOSAR 10921/2000, din 01/01/2000 emis de JUDECATORIA CRAIOVA;		
B1	Intabulare, drept de PROPRIETATE PROPRIETATEA, dobandit prin Hotarare Judecatoreasca, cota actuala 1/1, cota initiala 1/1 1) TUDOR AUREL, LIPSĂ CNP OBSERVATII: (PROVENITA DIN CONVERSIA CF 457)	A1
<b>34474 / 14/05/2008</b>		
Act Administrativ nr. AUTORIZATIE DE EXECUTARE DE LUCRARI 14, din 01/01/2004 emis de PRIMARIA LEU (PREOCES VERBAL DE 7366/2007 CONSILIUL LOCAL LEU);		
B2	Intabulare, drept de PROPRIETATE CONSTRUIRE, dobandit prin Construire, cota actuala 1/1, cota initiala 1/1 1) TUDOR AUREL, LIPSĂ CNP	A1.1

**C. Partea III. SARCINI .**

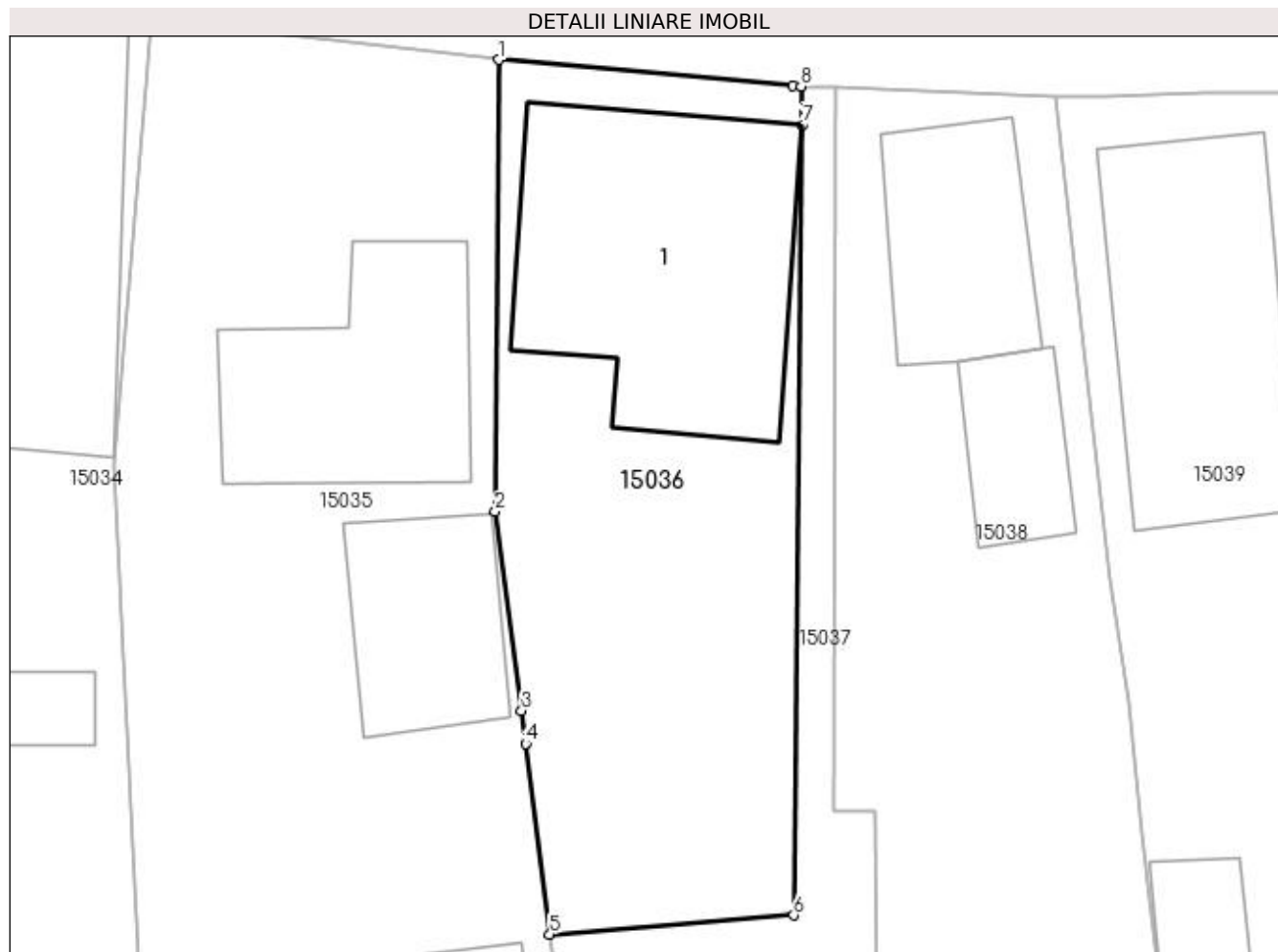
Inscrieri privind dezmembramintele dreptului de proprietate, drepturi reale de garanție și sarcini	Referințe
NU SUNT	

## Anexa Nr. 1 La Partea I

## Teren

Nr cadastral	Suprafața (mp)*	Observații / Referințe
30272	Din acte: 400 Masurata: 438	

\* Suprafața este determinată în planul de proiecție Stereo 70.



## Date referitoare la teren

Crt	Categorie folosință	Intravilan	Suprafața (mp)	Tarla	Parcelă	Nr. topo	Observații / Referințe
1	curți construcții	DA	319	119	1518	-	
2	nedeterminată	DA	14	119	1518	-	
3	arabil	NU	105	119	1518	-	

## Date referitoare la construcții

Crt	Număr	Destinație construcție	Supraf. (mp)	Situație juridică	Observații / Referințe
A1.1		construcții de locuințe	Din acte: 81 Masurata: 142	Cu acte	Nr. niveluri:2; S. construita la sol:142 mp; P+M, construita din caramida si BCA, fundatie beton, invelitoare tigla.

## Lungime Segmente

1) Valorile lungimilor segmentelor sunt obținute din proiecție în plan.

Punct început	X / Y	Punct sfârșit	X / Y	Lungime segment (** (m)
1	420.043,582 299.195,844	2	420.043,441 299.176,788	19.057



Punct început	X / Y	Punct sfârșit	X / Y	Lungime segment (** (m)
2	420.043,441 299.176,788	3	420.044,556 299.168,401	8.461
3	420.044,556 299.168,401	4	420.044,731 299.167,013	1.399
4	420.044,731 299.167,013	5	420.045,742 299.158,969	8.107
5	420.045,742 299.158,969	6	420.056,034 299.159,771	10.323
6	420.056,034 299.159,771	7	420.056,386 299.193,085	33.316
7	420.056,386 299.193,085	8	420.056,344 299.194,725	1.64
8	420.056,344 299.194,725	9	420.055,998 299.194,738	0.346
9	420.055,998 299.194,738	1	420.043,582 299.195,844	12.465

\*\* Lungimile segmentelor sunt determinate în planul de proiecție Stereo 70 și sunt rotunjite la 1 milimetru.

\*\*\* Distanța dintre puncte este formată din segmente cumulate ce sunt mai mici decât valoarea 1 milimetru.



**DATE DESPRE IMOBILUL NR. 15037**

Oficiul de Cadastru și Publicitate Imobiliară DOLJ  
Biroul de Cadastru și Publicitate Imobiliară Craiova

**A. Partea I. Descrierea imobilului**

TEREN Intravilan

Adresa: Loc. Leu, Nr. 780, Jud. Dolj, T119, P1519,1520

Nr. Crt	Nr cadastral Nr. topografic	Suprafața* (mp)	Observații / Referințe
A1	32383	Din acte: 1.200 Masurata: 1.320	Sector cadastral:13 Teren neimpregmuit;

**Construcții**

Crt	Nr cadastral Nr. topografic	Adresa	Observații / Referințe
A1.1		Loc. Leu, Nr. 780, Jud. Dolj, Tarlăua 119, Parcela 1519, Parcela 1520.	Nr. niveluri:1; S. construita la sol:62 mp; Locuinta, an 1960, regim inaltime P, zidarie caramida, invelitoare tigla, compusa din 2 camere si dependinte. Fara certificat energetic.
A1.2		Loc. Leu, Nr. 780, Jud. Dolj, Tarlăua 119, Parcela 1519, Parcela 1520.	Nr. niveluri:1; S. construita la sol:64 mp; Locuinta, an 1962, regim inaltime P, zidarie caramida, invelitoare tigla, compusa din 3 camere si dependinte.Fara certificat energetic
A1.3		Loc. Leu, Nr. 780, Jud. Dolj, Tarlăua 119, Parcela 1519, Parcela 1520.	Nr. niveluri:1; S. construita la sol:34 mp; Anexa, an 1961, regim inaltime P, zidarie caramida invelitoare placi azbociment compusa din patul si cotete.

**B. Partea II. Proprietari și acte**

Inscrieri privitoare la dreptul de proprietate și alte drepturi reale		Referințe
<b>149258 / 03/12/2015</b>		
Act Notarial nr. CVC AUT NR 5999, din 25/06/1969 emis de NOTARIATUL DE STAT JUDETEAN DOLJ (ACT ADMINISTRATIV NR. 8600/19-11-2015 EMIS DE PRIMARIA LEU; ACT ADMINISTRATIV NR. 8955/19-11-2015 EMIS DE PRIMARIA LEU;);		
B1	Intabulare, drept de PROPRIETATE, dobandit prin Conventie, cota actuala 1/1, cota initiala 1/1 1) TUDOR AUREL 2) TUDOR AURELIA	A1, A1.1, A1.2, A1.3

**C. Partea III. SARCINI .**

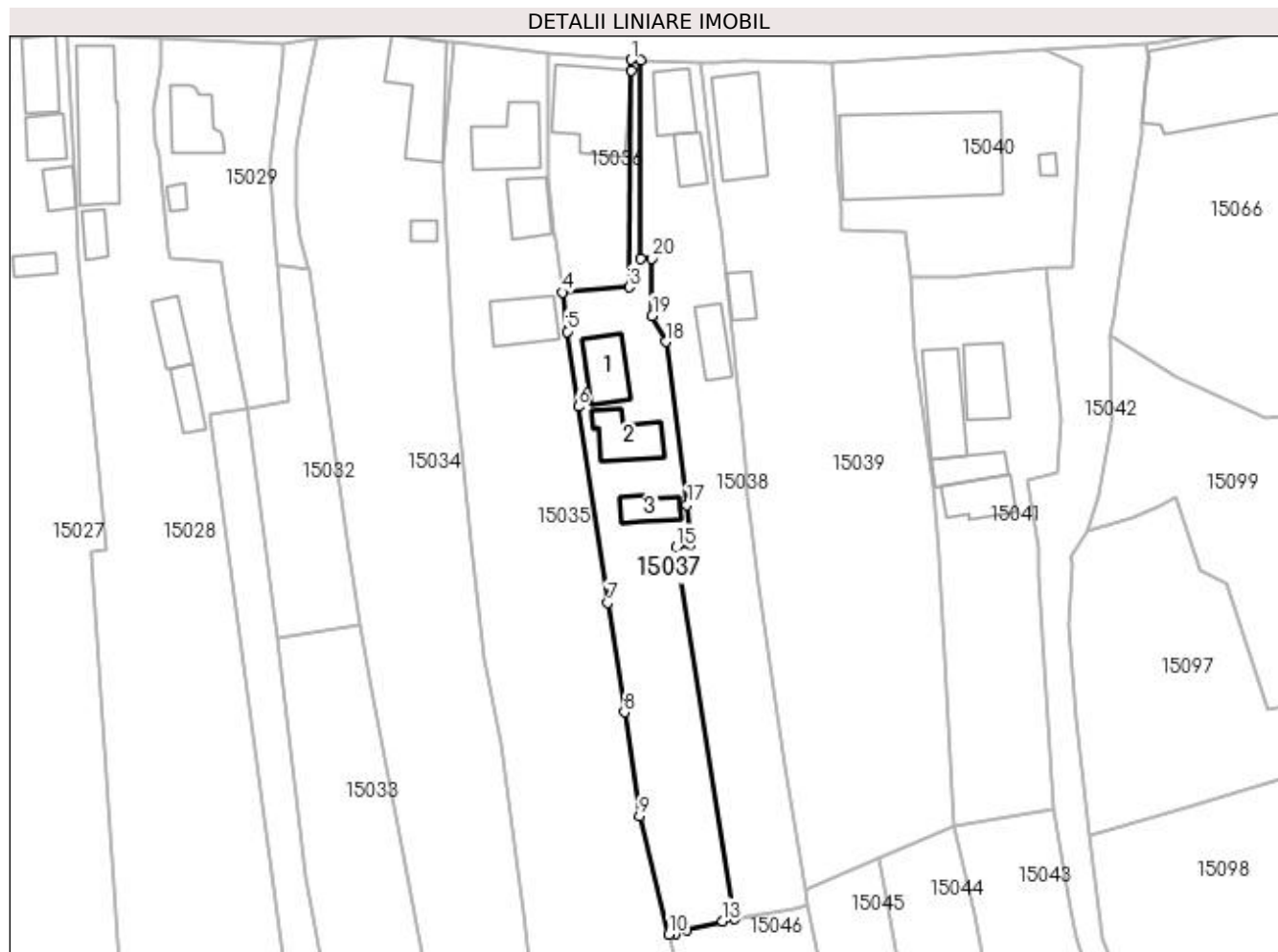
Inscrieri privind dezmembramintele dreptului de proprietate, drepturi reale de garanție și sarcini	Referințe
NU SUNT	

## Anexa Nr. 1 La Partea I

## Teren

Nr cadastral	Suprafața (mp)*	Observații / Referințe
32383	Din acte: 1.200 Masurata: 1.320	

\* Suprafața este determinată în planul de proiecție Stereo 70.



## Date referitoare la teren

Crt	Categorie folosință	Intravilan	Suprafața (mp)	Tarla	Parcelă	Nr. topo	Observații / Referințe
1	curți constructii	DA	778	119	1519	-	Teren intravilan împrejmuit partial cu gard metal, gard plasa sarma si gard scandura.
2	vie	DA	542	119	1520	-	Teren intravilan împrejmuit partial cu gard metal, gard plasa sarma si gard scandura.

## Date referitoare la construcții

Crt	Număr	Destinație construcție	Supraf. (mp)	Situație juridică	Observații / Referințe
A1.1		construcții de locuințe	62	Cu acte	Nr. niveluri:1; S. construita la sol:62 mp; Locuinta, an 1960, regim inaltime P, zidarie caramida, invelitoare tigla, compusa din 2 camere si dependinte. Fara certificat energetic.
A1.2		construcții de locuințe	64	Cu acte	Nr. niveluri:1; S. construita la sol:64 mp; Locuinta, an 1962, regim inaltime P, zidarie caramida, invelitoare tigla, compusa din 3 camere si dependinte.Fara certificat energetic
A1.3		construcții anexa	34	Cu acte	Nr. niveluri:1; S. construita la sol:34 mp; Anexa, an 1961, regim inaltime P, zidarie caramida invelitoare placi azbociment compusa din patul si cotete.

## Lungime Segmente

1) Valorile lungimilor segmentelor sunt obținute din proiecție în plan.

Punct început	X / Y	Punct sfârșit	X / Y	Lungime segment (** (m)
1	420.056,344 299.194,725	2	420.056,386 299.193,085	1.64
3	420.056,034 299.159,771	4	420.045,742 299.158,969	10.323
5	420.046,5 299.152,943	6	420.048,178 299.141,409	11.655
7	420.052,772 299.111,279	8	420.055,311 299.094,449	17.02
9	420.057,617 299.078,519	10	420.062,126 299.060,334	18.736
11	420.063,057 299.060,445	12	420.064,901 299.060,984	1.921
13	420.070,372 299.062,368	14	420.072,265 299.062,711	1.924
15	420.063,229 299.119,859	16	420.065,496 299.120,213	2.294
17	420.064,88 299.126,316	18	420.061,624 299.151,377	25.272
19	420.059,563 299.155,389	20	420.059,446 299.164,184	8.796
21	420.057,736 299.164,19	22	420.057,839 299.194,668	30.478

Punct început	X / Y	Punct sfârșit	X / Y	Lungime segment (** (m)
2	420.056,386 299.193,085	3	420.056,034 299.159,771	33.316
4	420.045,742 299.158,969	5	420.046,5 299.152,943	6.074
6	420.048,178 299.141,409	7	420.052,772 299.111,279	30.478
8	420.055,311 299.094,449	9	420.057,617 299.078,519	16.096
10	420.062,126 299.060,334	11	420.063,057 299.060,445	0.938
12	420.064,901 299.060,984	13	420.070,372 299.062,368	5.643
14	420.072,265 299.062,711	15	420.063,229 299.119,859	57.858
16	420.065,496 299.120,213	17	420.064,88 299.126,316	6.134
18	420.061,624 299.151,377	19	420.059,563 299.155,389	4.51
20	420.059,446 299.164,184	21	420.057,736 299.164,19	1.71
22	420.057,839 299.194,668	1	420.056,344 299.194,725	1.496

\*\* Lungimile segmentelor sunt determinate în planul de proiecție Stereo 70 și sunt rotunjite la 1 milimetru.

\*\*\* Distanța dintre puncte este formată din segmente cumulate ce sunt mai mici decât valoarea 1 milimetru.



**DATE DESPRE IMOBILUL NR. 15038**

Oficiul de Cadastru și Publicitate Imobiliară DOLJ  
Biroul de Cadastru și Publicitate Imobiliară Craiova

**A. Partea I. Descrierea imobilului**

TEREN Intravilan

Adresa: Loc. Leu, Nr. 779, Jud. Dolj, T119, P1519,1519/1

Nr. Crt	Nr cadastral Nr. topografic	Suprafața* (mp)	Observații / Referințe
A1	32051	Din acte: 1.499 Masurata: 1.449	Sector cadastral:13 Teren neimprejmut;

**Construcții**

Crt	Nr cadastral Nr. topografic	Adresa	Observații / Referințe
A1.1		Loc. Leu, Jud. Dolj, TARLAUA 119, PARCELELE 1519 SI 1519/1	Nr. niveluri:1; S. construita la sol:58 mp; C1 (P) - Locuinta, din caramida, pe fundatie de ciment, acoperita cu tabla, compusa din 2 camere, hol, bucatarie, Su = 41.64 mp.
A1.2		Loc. Leu, Jud. Dolj, TARLAUA 119, PARCELELE 1519 SI 1519/1	Nr. niveluri:1; S. construita la sol:33 mp; C2(P) - Locuinta, din caramida, pe fundatie de ciment, acoperita cu tabla, compusa din 2 camere, cu Su=25.47 mp.
A1.3		Loc. Leu, Jud. Dolj, TARLAUA 119, PARCELELE 1519 SI 1519/1	Nr. niveluri:1; S. construita la sol:46 mp; C3 (P) - Anexa Gospodareasca din caramida cu 2 camere si beci edificata in anul 1980

**B. Partea II. Proprietari și acte**

Inscrieri privitoare la dreptul de proprietate și alte drepturi reale		Referințe
<b>23967 / 22/02/2016</b>		
Act Notarial nr. CV CU CLAUZA DE INTRETINERE AUT 937, din 22/02/2016 emis de NP DIACONU CRISTIAN;		
B1	Intabulare, drept de PROPRIETATE, dobandit prin Conventie, cota actuala 1/1, cota initiala 1/1 1) PREDICA ILIE VALENTIN 2) PREDICA ELENA LELIA	A1, A1.1, A1.2, A1.3

**C. Partea III. SARCINI**

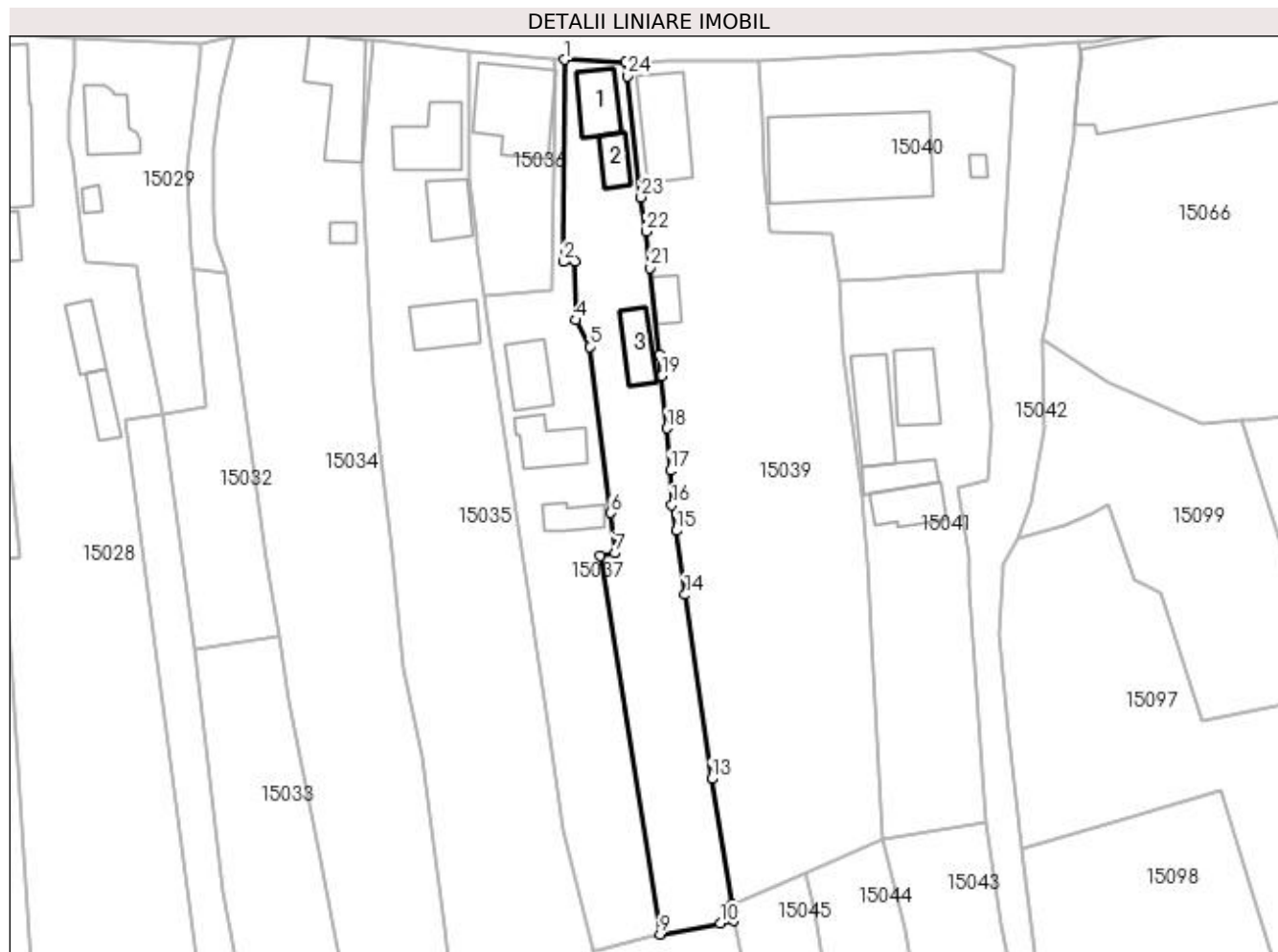
Inscrieri privind dezmembramintele dreptului de proprietate, drepturi reale de garanție și sarcini		Referințe
<b>23967 / 22/02/2016</b>		
Act Notarial nr. CV CU CLAUZA DE INTRETINERE AUT 937, din 22/02/2016 emis de NP DIACONU CRISTIAN;		
C1	Intabulare, drept de UZUFRACT, dobandit prin Conventie, cota actuala 1/1, cota initiala 1/1 1) TUTA VICTOR	A1, A1.1, A1.2, A1.3
C2	Intabulare, drept de IPOTECA LEGALA, Valoare:0 CE ARE CA OBIECT PLATA RENTEI ÎN BANI CORESPUNZĂTOARE ÎNTREȚINERII NEEEXECUTATE ÎN FAVOAREA, dobandit prin Conventie, cota actuala 1/1, cota initiala 1/1 1) TUTA VICTOR	A1, A1.1, A1.2, A1.3

## Anexa Nr. 1 La Partea I

## Teren

Nr cadastral	Suprafața (mp)*	Observații / Referințe
32051	Din acte: 1.499 Masurata: 1.449	

\* Suprafața este determinată în planul de proiecție Stereo 70.



## Date referitoare la teren

Crt	Categorie folosință	Intravilan	Suprafața (mp)	Tarla	Parcelă	Nr. topo	Observații / Referințe
1	curți construcții	DA	251	119	1519	-	
2	nedeterminata	DA	14	119	1519	-	
3	curți construcții	DA	462	119	1519/1	-	
4	vie	DA	722	119	1519/1	-	

## Date referitoare la construcții

Crt	Număr	Destinație construcție	Supraf. (mp)	Situație juridică	Observații / Referințe
A1.1		construcții de locuințe	58	Cu acte	Nr. niveluri:1; S. construita la sol:58 mp; C1 (P) - Locuinta, din caramida, pe fundatie de ciment, acoperita cu tabla, compusa din 2 camere, hol, bucatarie, Su = 41.64 mp.
A1.2		construcții de locuințe	33	Cu acte	Nr. niveluri:1; S. construita la sol:33 mp; C2(P) - Locuinta, din caramida, pe fundatie de ciment, acoperita cu tabla, compusa din 2 camere, cu Su=25.47 mp.
A1.3		construcții anexa	46	Cu acte	Nr. niveluri:1; S. construita la sol:46 mp; C3 (P) - Anexa Gospodareasca din caramida cu 2 camere si beci edificata in anul 1980



## Lungime Segmente

1) Valorile lungimilor segmentelor sunt obținute din proiecție în plan.

Punct început	X / Y	Punct sfârșit	X / Y	Lungime segment (** (m)
1	420.057,839 299.194,668	2	420.057,736 299.164,19	30.478
3	420.059,446 299.164,184	4	420.059,563 299.155,389	8.796
5	420.061,624 299.151,377	6	420.064,88 299.126,316	25.272
7	420.065,496 299.120,213	8	420.063,229 299.119,859	2.294
9	420.072,265 299.062,711	10	420.081,394 299.064,364	9.277
11	420.083,376 299.064,79	12	420.083,162 299.067,251	2.47
13	420.080,068 299.086,163	14	420.076,007 299.113,938	28.07
15	420.074,758 299.123,626	16	420.074,062 299.127,46	3.897
17	420.073,829 299.132,662	18	420.073,337 299.139,05	6.407
19	420.072,529 299.146,977	20	420.072,255 299.150,109	3.144
21	420.070,736 299.163,239	22	420.070,164 299.168,785	5.575
23	420.069,395 299.173,928	24	420.067,335 299.192,17	18.358
25	420.067,054 299.194,317	1	420.057,839 299.194,668	9.222

Punct început	X / Y	Punct sfârșit	X / Y	Lungime segment (** (m)
2	420.057,736 299.164,19	3	420.059,446 299.164,184	1.71
4	420.059,563 299.155,389	5	420.061,624 299.151,377	4.51
6	420.064,88 299.126,316	7	420.065,496 299.120,213	6.134
8	420.063,229 299.119,859	9	420.072,265 299.062,711	57.858
10	420.081,394 299.064,364	11	420.083,376 299.064,79	2.027
12	420.083,162 299.067,251	13	420.080,068 299.086,163	19.163
14	420.076,007 299.113,938	15	420.074,758 299.123,626	9.768
16	420.074,062 299.127,46	17	420.073,829 299.132,662	5.207
18	420.073,337 299.139,05	19	420.072,529 299.146,977	7.968
20	420.072,255 299.150,109	21	420.070,736 299.163,239	13.218
22	420.070,164 299.168,785	23	420.069,395 299.173,928	5.2
24	420.067,335 299.192,17	25	420.067,054 299.194,317	2.165

\*\* Lungimile segmentelor sunt determinate în planul de proiecție Stereo 70 și sunt rotunjite la 1 milimetru.

\*\*\* Distanța dintre puncte este formată din segmente cumulate ce sunt mai mici decât valoarea 1 milimetru.



**DATE DESPRE IMOBILUL NR. 15039**

Oficiul de Cadastru și Publicitate Imobiliară DOLJ  
Biroul de Cadastru și Publicitate Imobiliară Craiova

**A. Partea I. Descrierea imobilului**

TEREN Intravilan

Adresa: Loc. Leu, Nr. 778, Jud. Dolj, T119, P1521,1521/1, 1521/2

Nr. Crt	Nr cadastral Nr. topografic	Suprafața* (mp)	Observații / Referințe
A1		Din acte: 3.128 Masurata: 3.124	Sector cadastral:13 Teren neimpregmuit;

**Construcții**

Crt	Nr cadastral Nr. topografic	Adresa	Observații / Referințe
A1.1		Loc. Leu, Jud. Dolj	Nr. niveluri:2; S. construita la sol:113 mp; LOCUINTA CONSTRUITA DIN CARAMIDA, ACOPERITA CU TABLA
A1.2		Loc. Leu, Jud. Dolj	Nr. niveluri:1; S. construita la sol:28 mp; CONSTRUCTIE ANEXA

**B. Partea II. Proprietari și acte**

Inscrieri privitoare la dreptul de proprietate și alte drepturi reale		Referințe
/		
Act Notarial nr. CM NR.55, din 18/10/2006 emis de N.P. GH. CIOVICA;		
B1	Intabulare, drept de PROPRIETATE, dobandit prin Succesiune, cota actuala 1259/3124, cota initiala 1259/3124 1) GROZA GAVRILA	A1
Act Notarial nr. CM NR.197, din 17/09/1999 emis de N.P. GH. CIOVICA;		
B2	Intabulare, drept de PROPRIETATE, dobandit prin Succesiune, cota actuala 1865/3124, cota initiala 1865/3124 1) GROZA GAVRILA	A1
B3	Intabulare, drept de PROPRIETATE, dobandit prin Succesiune, cota actuala 1/1, cota initiala 1/1 1) GROZA GAVRILA	A1.1
Act Normativ nr. LEGEA 7, din 13/03/1996 emis de GUVERNUL ROMANIEI;		
B4	Intabulare, drept de PROPRIETATE, dobandit prin Lege, cota actuala 1/1, cota initiala 1/1 1) GROZA GAVRILA	A1.2

**C. Partea III. SARCINI .**

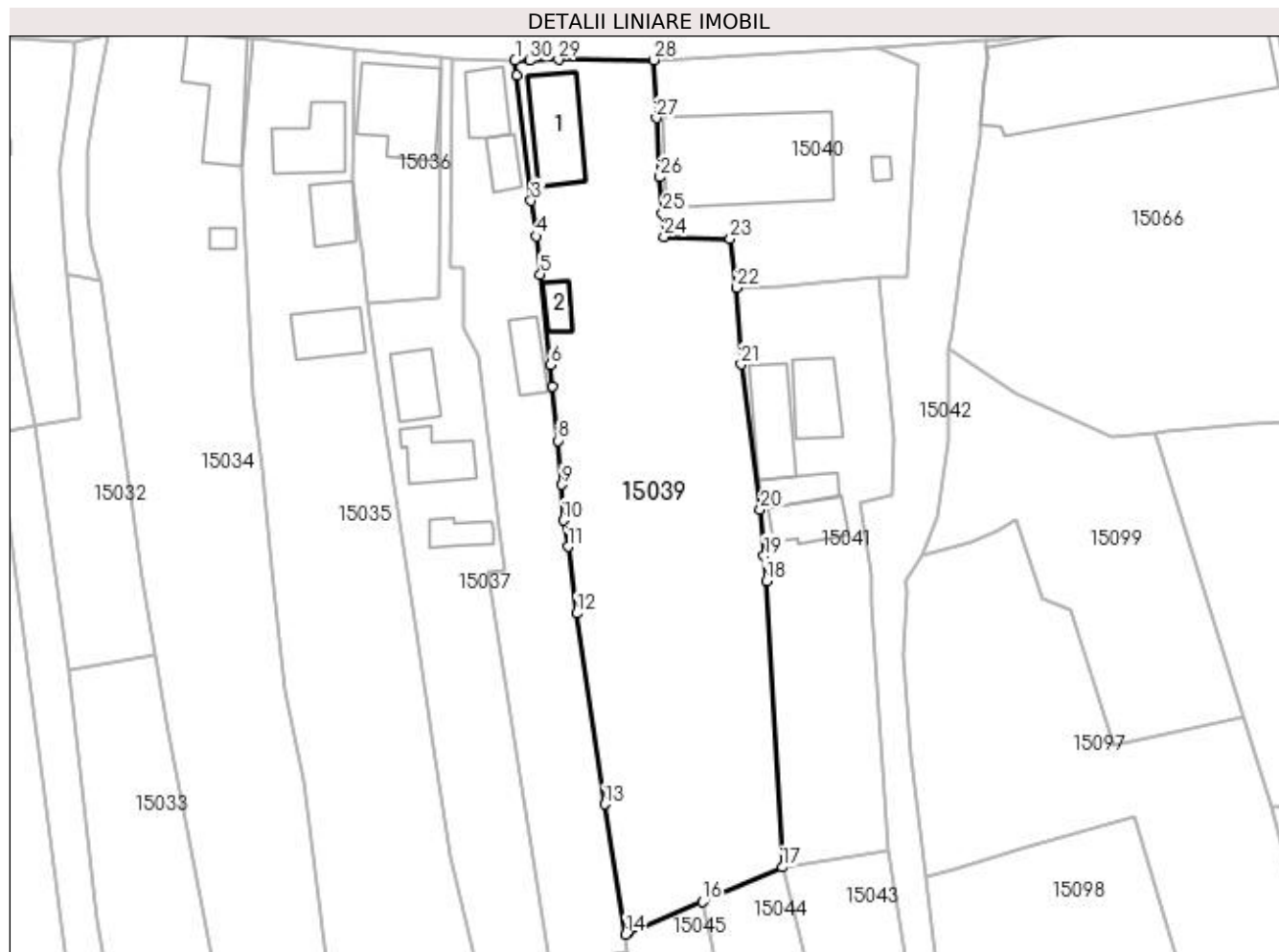
Inscrieri privind dezmembramintele dreptului de proprietate, drepturi reale de garanție și sarcini	Referințe
NU SUNT	

## Anexa Nr. 1 La Partea I

## Teren

Nr cadastral	Suprafața (mp)*	Observații / Referințe
	Din acte: 3.128	
	Masurata: 3.124	

\* Suprafața este determinată în planul de proiecție Stereo 70.



## Date referitoare la teren

Crt	Categorie folosință	Intravilan	Suprafața (mp)	Tarla	Parcelă	Nr. topo	Observații / Referințe
1	curți construcții	DA	464	119	1521	-	
2	nedeterminată	DA	22	119	1521	-	
3	curți construcții	DA	269	119	1521	-	
4	arabil	DA	1.476	119	1521/1	-	
5	vie	DA	893	119	1521/2	-	

## Date referitoare la construcții

Crt	Număr	Destinație construcție	Supraf. (mp)	Situație juridică	Observații / Referințe
A1.1		construcții de locuințe	113	Cu acte	Nr. niveluri:2; S. construita la sol:113 mp; LOCUINTA CONSTRUITA DIN CARAMIDA, ACOPERITA CU TABLA
A1.2		construcții anexa	28	Cu acte	Nr. niveluri:1; S. construita la sol:28 mp; CONSTRUCTIE ANEXA

## Lungime Segmente

1) Valorile lungimilor segmentelor sunt obținute din proiecție în plan.

Punct început	X / Y	Punct sfârșit	X / Y	Lungime segment (** (m)
1	420.067,054 299.194,317	2	420.067,335 299.192,17	2.165
3	420.069,395 299.173,928	4	420.070,164 299.168,785	5.2
5	420.070,736 299.163,239	6	420.072,255 299.150,109	13.218
7	420.072,529 299.146,977	8	420.073,337 299.139,05	7.968
9	420.073,829 299.132,662	10	420.074,062 299.127,46	5.207
11	420.074,758 299.123,626	12	420.076,007 299.113,938	9.768
13	420.080,068 299.086,163	14	420.083,162 299.067,251	19.163
15	420.083,608 299.067,467	16	420.094,329 299.071,991	11.636
17	420.105,92 299.077,0	18	420.103,599 299.118,675	41.74
19	420.103,259 299.122,269	20	420.102,747 299.129,037	6.787
21	420.099,933 299.150,161	22	420.099,322 299.161,259	11.115
23	420.098,346 299.168,396	24	420.088,729 299.168,698	9.622
25	420.088,518 299.172,103	26	420.088,115 299.177,373	5.285
27	420.087,603 299.185,981	28	420.087,178 299.194,4	8.43
29	420.073,373 299.194,446	30	420.069,149 299.194,294	4.227

Punct început	X / Y	Punct sfârșit	X / Y	Lungime segment (** (m)
2	420.067,335 299.192,17	3	420.069,395 299.173,928	18.358
4	420.070,164 299.168,785	5	420.070,736 299.163,239	5.575
6	420.072,255 299.150,109	7	420.072,529 299.146,977	3.144
8	420.073,337 299.139,05	9	420.073,829 299.132,662	6.407
10	420.074,062 299.127,46	11	420.074,758 299.123,626	3.897
12	420.076,007 299.113,938	13	420.080,068 299.086,163	28.07
14	420.083,162 299.067,251	15	420.083,608 299.067,467	0.496
16	420.094,329 299.071,991	17	420.105,92 299.077,0	12.627
18	420.103,599 299.118,675	19	420.103,259 299.122,269	3.61
20	420.102,747 299.129,037	21	420.099,933 299.150,161	21.311
22	420.099,322 299.161,259	23	420.098,346 299.168,396	7.203
24	420.088,729 299.168,698	25	420.088,518 299.172,103	3.412
26	420.088,115 299.177,373	27	420.087,603 299.185,981	8.623
28	420.087,178 299.194,4	29	420.073,373 299.194,446	13.805
30	420.069,149 299.194,294	1	420.067,054 299.194,317	2.095

\*\* Lungimile segmentelor sunt determinate în planul de proiecție Stereo 70 și sunt rotunjite la 1 milimetru.

\*\*\* Distanța dintre puncte este formată din segmente cumulate ce sunt mai mici decât valoarea 1 milimetru.



**DATE DESPRE IMOBILUL NR. 15040**

Oficiul de Cadastru și Publicitate Imobiliară DOLJ  
Biroul de Cadastru și Publicitate Imobiliară Craiova

**A. Partea I. Descrierea imobilului**

TEREN Intravilan

Adresa: Loc. Leu, Nr. 777, Jud. Dolj, T119, P1522

Nr. Crt	Nr cadastral Nr. topografic	Suprafața* (mp)	Observații / Referințe
A1		1.158	Sector cadastral:13 Teren neimpregmuit;

**Construcții**

Crt	Nr cadastral Nr. topografic	Adresa	Observații / Referințe
A1.1		Loc. Leu, Jud. Dolj	Nr. niveluri:3; S. construita la sol:319 mp; MAGAZIN, FARMACIE
A1.2		Loc. Leu, Jud. Dolj	Nr. niveluri:1; S. construita la sol:9 mp; CONSTRUCTIE ANEXA

**B. Partea II. Proprietari și acte**

Inscrieri privitoare la dreptul de proprietate și alte drepturi reale		Referințe
/		
Act Normativ nr. LEGEA 7, din 13/03/1996 emis de PARLAMENTUL ROMANIEI;		
B1	Inscrierea provizorie, drept de PROPRIETATE, dobandit prin Lege, cota actuala 1/1, cota initiala 1/1 1) NEIDENTIFICAT NEIDENTIFICAT	A1
Act Normativ nr. LEGEA 7, din 13/03/1996 emis de GUVERNUL ROMANIEI;		
B2	Intabulare, drept de PROPRIETATE, dobandit prin Lege, cota actuala 1/1, cota initiala 1/1 1) NEIDENTIFICAT NEIDENTIFICAT	A1.1, A1.2

**C. Partea III. SARCINI .**

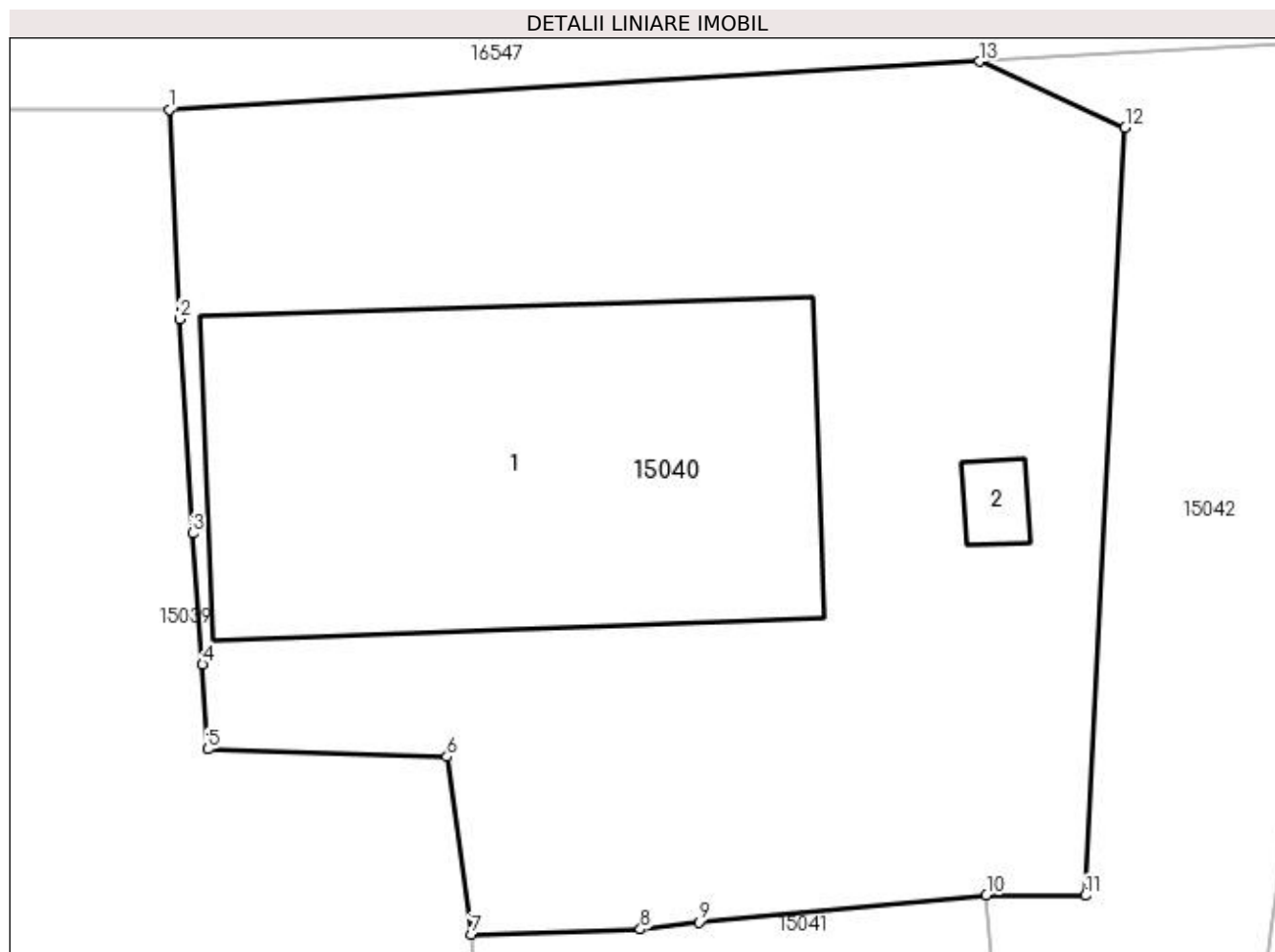
Inscrieri privind dezmembramintele dreptului de proprietate, drepturi reale de garanție și sarcini	Referințe
NU SUNT	

## Anexa Nr. 1 La Partea I

## Teren

Nr cadastral	Suprafața (mp)*	Observații / Referințe
	1.158	

\* Suprafața este determinată în planul de proiecție Stereo 70.



## Date referitoare la teren

Crt	Categorie folosință	Intravilan	Suprafața (mp)	Tarla	Parcelă	Nr. topo	Observații / Referințe
1	curți construcții	DA	953	119	1522	-	
2	nedeterminată	DA	59	119	1522	-	
3	curți construcții	DA	146	119	1522	-	

## Date referitoare la construcții

Crt	Număr	Destinație construcție	Supraf. (mp)	Situație juridică	Observații / Referințe
A1.1		construcții industriale și edilitare	319	Cu acte	Nr. niveluri:3; S. construită la sol:319 mp; MAGAZIN, FARMACIE
A1.2		construcții anexa	9	Cu acte	Nr. niveluri:1; S. construită la sol:9 mp; CONSTRUCTIE ANEXA

## Lungime Segmente

1) Valorile lungimilor segmentelor sunt obținute din proiecție în plan.

Punct început	X / Y	Punct sfârșit	X / Y	Lungime segment (** (m)
---------------	-------	---------------	-------	-------------------------



Punct început	X / Y	Punct sfârșit	X / Y	Lungime segment (** (m)
1	420.087,178 299.194,4	2	420.087,603 299.185,981	8.43
2	420.087,603 299.185,981	3	420.088,115 299.177,373	8.623
3	420.088,115 299.177,373	4	420.088,518 299.172,103	5.285
4	420.088,518 299.172,103	5	420.088,729 299.168,698	3.412
5	420.088,729 299.168,698	6	420.098,346 299.168,396	9.622
6	420.098,346 299.168,396	7	420.099,322 299.161,259	7.203
7	420.099,322 299.161,259	8	420.106,125 299.161,464	6.806
8	420.106,125 299.161,464	9	420.108,475 299.161,752	2.368
9	420.108,475 299.161,752	10	420.120,025 299.162,825	11.6
10	420.120,025 299.162,825	11	420.124,001 299.162,814	3.976
11	420.124,001 299.162,814	12	420.125,603 299.193,67	30.897
12	420.125,603 299.193,67	13	420.119,739 299.196,329	6.438
13	420.119,739 299.196,329	1	420.087,178 299.194,4	32.619

\*\* Lungimile segmentelor sunt determinate în planul de proiecție Stereo 70 și sunt rotunjite la 1 milimetru.

\*\*\* Distanța dintre puncte este formată din segmente cumulate ce sunt mai mici decât valoarea 1 milimetru.



**DATE DESPRE IMOBILUL NR. 15041**

Oficiul de Cadastru și Publicitate Imobiliară DOLJ  
Biroul de Cadastru și Publicitate Imobiliară Craiova

**A. Partea I. Descrierea imobilului**

TEREN Intravilan

Adresa: Loc. Leu, Jud. Dolj, T119, P1523,1523/1

Nr. Crt	Nr cadastral Nr. topografic	Suprafața* (mp)	Observații / Referințe
A1	30308	Din acte: 1.022 Masurata: 1.449	Sector cadastral:13 Teren neimprijmit;

**Construcții**

Crt	Nr cadastral Nr. topografic	Adresa	Observații / Referințe
A1.1		Loc. Leu, Jud. Dolj, TARLAUA 119, PARCELA 1523.	Nr. niveluri:1; S. construita la sol:60 mp; CASA DE LOCUIT COMPUSA DIN 3 CAMERE, SALA SI PRISPA INCHISA.
A1.2		Loc. Leu, Jud. Dolj, TARLAUA 119, PARCELA 1523.	Nr. niveluri:1; S. construita la sol:90 mp; ANEXA GOSPODAREASCA COMPUSA DIN 2 CAMERE, MAGAZIE SI PRISPA INCHISA.
A1.3		Loc. Leu, Jud. Dolj	Nr. niveluri:1; S. construita la sol:73 mp; CONSTRUCTIE ANEXA
A1.4		Loc. Leu, Jud. Dolj	Nr. niveluri:1; S. construita la sol:44 mp; CONSTRUCTIE ANEXA

**B. Partea II. Proprietari și acte**

Inscrieri privitoare la dreptul de proprietate și alte drepturi reale		Referințe
<b>45324 / 30/06/2011</b>		
Act Notarial nr. CVC AUT NR 912, din 30/06/2011 emis de BNP NICU FLORIN MARCEL;		
B1	Intabulare, drept de PROPRIETATE, dobandit prin Conventie, cota actuala 1022/1449, cota initiala 1022/1449 1) MUNTEAN IONEL DOREL 2) MUNTEAN EUGENIA	A1
B2	Intabulare, drept de PROPRIETATE, dobandit prin Conventie, cota actuala 1/1, cota initiala 1/1 1) MUNTEAN EUGENIA 2) MUNTEAN IONEL DOREL	A1.1, A1.2
/		
Act Normativ nr. LEGEA 7, din 13/03/1996 emis de GUVERNUL ROMANIEI;		
B3	Inscrierea posesiei, drept de PROPRIETATE, dobandit prin Constituire, cota actuala 427/1449, cota initiala 427/1449 1) MUNTEAN EUGENIA 2) MUNTEAN IONEL DOREL	A1
B4	Intabulare, drept de PROPRIETATE, dobandit prin Lege, cota actuala 1/1, cota initiala 1/1 1) MUNTEAN EUGENIA 2) MUNTEAN IONEL DOREL	A1.3, A1.4

**C. Partea III. SARCINI .**

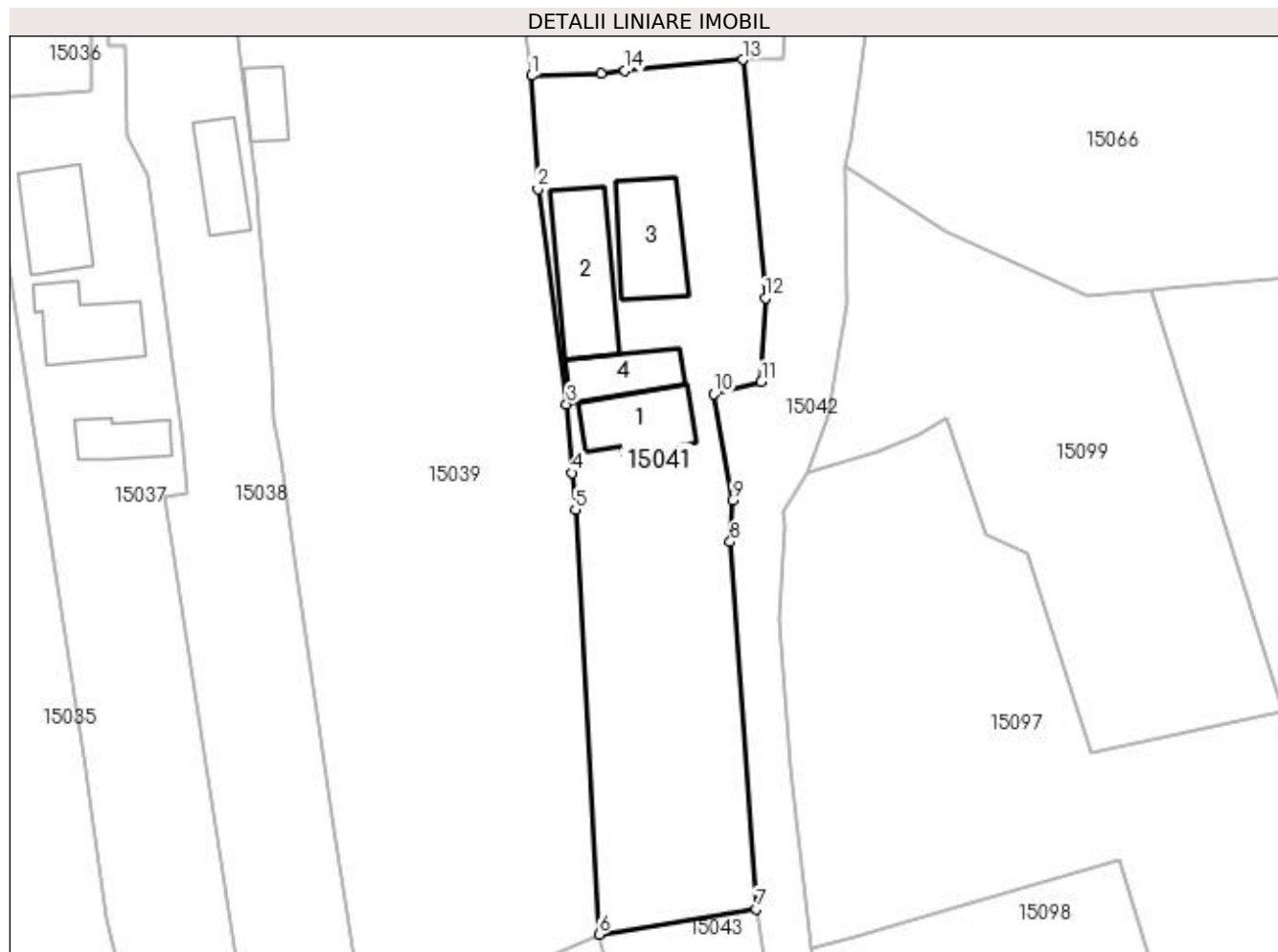
Inscrieri privind dezmembramintele dreptului de proprietate, drepturi reale de garanție și sarcini	Referințe
NU SUNT	

## Anexa Nr. 1 La Partea I

## Teren

Nr cadastral	Suprafața (mp)*	Observații / Referințe
30308	Din acte: 1.022 Masurata: 1.449	

\* Suprafața este determinată în planul de proiecție Stereo 70.



## Date referitoare la teren

Crt	Categorie folosință	Intra vilan	Suprafața (mp)	Tarla	Parcelă	Nr. topo	Observații / Referințe
1	curți constructii	DA	884	119	1523	-	
2	vie	DA	565	119	1523/1	-	

## Date referitoare la construcții

Crt	Număr	Destinație construcție	Supraf. (mp)	Situație juridică	Observații / Referințe
A1.1		construcții de locuințe	60	Cu acte	Nr. niveluri:1; S. construita la sol:60 mp; CASA DE LOCUIT COMPUSA DIN 3 CAMERE, SALA SI PRISPA INCHISA.
A1.2		construcții anexa	90	Cu acte	Nr. niveluri:1; S. construita la sol:90 mp; ANEXA GOSPODAREASCA COMPUSA DIN 2 CAMERE, MAGAZIE SI PRISPA INCHISA.
A1.3		construcții anexa	73	Cu acte	Nr. niveluri:1; S. construita la sol:73 mp; CONSTRUCTIE ANEXA
A1.4		construcții anexa	44	Cu acte	Nr. niveluri:1; S. construita la sol:44 mp; CONSTRUCTIE ANEXA

**Lungime Segmente**

1) Valorile lungimilor segmentelor sunt obținute din proiecție în plan.

Punct început	X / Y	Punct sfârșit	X / Y	Lungime segment (** (m)
1	420.099,322 299.161,259	2	420.099,933 299.150,161	11.115
2	420.099,933 299.150,161	3	420.102,747 299.129,037	21.311
3	420.102,747 299.129,037	4	420.103,259 299.122,269	6.787
4	420.103,259 299.122,269	5	420.103,599 299.118,675	3.61
5	420.103,599 299.118,675	6	420.105,92 299.077,0	41.74
6	420.105,92 299.077,0	7	420.121,341 299.079,503	15.623
7	420.121,341 299.079,503	8	420.118,799 299.115,492	36.079
8	420.118,799 299.115,492	9	420.119,016 299.119,615	4.129
9	420.119,016 299.119,615	10	420.117,217 299.130,013	10.552
10	420.117,217 299.130,013	11	420.121,858 299.131,202	4.791
11	420.121,858 299.131,202	12	420.122,262 299.139,417	8.225
12	420.122,262 299.139,417	13	420.120,025 299.162,825	23.515
13	420.120,025 299.162,825	14	420.108,475 299.161,752	11.6
14	420.108,475 299.161,752	15	420.106,125 299.161,464	2.368
15	420.106,125 299.161,464	1	420.099,322 299.161,259	6.806

\*\* Lungimile segmentelor sunt determinate în planul de proiecție Stereo 70 și sunt rotunjite la 1 milimetru.

\*\*\* Distanța dintre puncte este formată din segmente cumulate ce sunt mai mici decât valoarea 1 milimetru.



**DATE DESPRE IMOBILUL NR. 15042**

Oficiul de Cadastru și Publicitate Imobiliară DOLJ  
Biroul de Cadastru și Publicitate Imobiliară Craiova

**A. Partea I. Descrierea imobilului**

TEREN Intravilan

Adresa: Loc. Leu, Jud. Dolj, DC 1487

Nr. Crt	Nr cadastral Nr. topografic	Suprafața* (mp)	Observații / Referințe
A1		Din acte: 679 Masurata: 1.202	Sector cadastral:13 Teren neimprejmuit;

**B. Partea II. Proprietari și acte**

Inscrieri privitoare la dreptul de proprietate și alte drepturi reale	Referințe
/	
Act Normativ nr. HG 965, din 05/09/2002 emis de PARLAMENTUL ROMANIEI (ANEXA NR. 57/2002);	
B1	A1
Intabulare, drept de PROPRIETATE, dobandit prin Lege, cota actuala 1/1, cota initiala 1/1	
1) COMUNA LEU - DOMENIU PUBLIC, CIF:4553631	

**C. Partea III. SARCINI .**

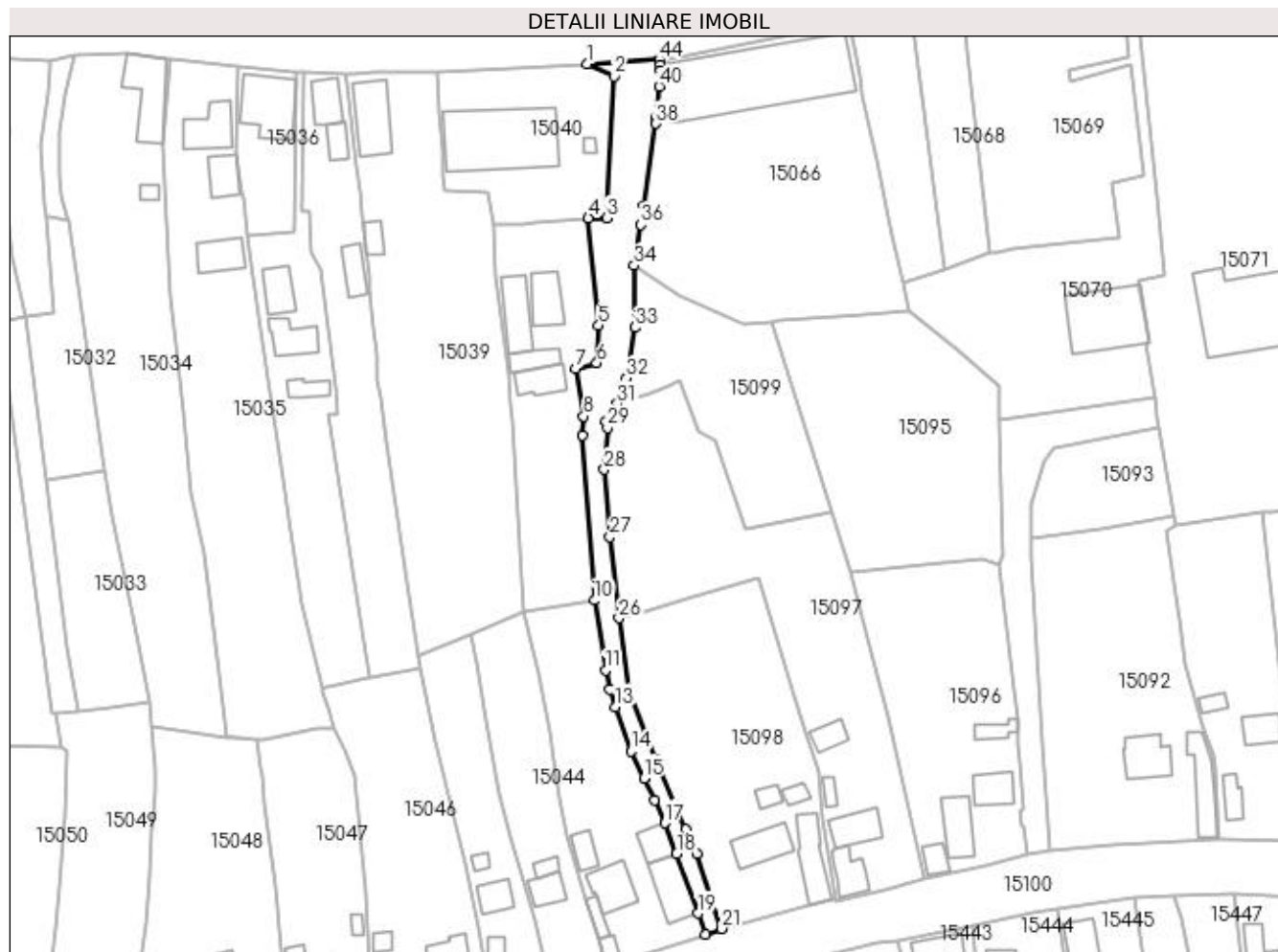
Inscrieri privind dezmembramintele dreptului de proprietate, drepturi reale de garanție și sarcini	Referințe
NU SUNT	

## Anexa Nr. 1 La Partea I

## Teren

Nr cadastral	Suprafața (mp)*	Observații / Referințe
	Din acte: 679 Masurata: 1.202	

\* Suprafața este determinată în planul de proiecție Stereo 70.



## Date referitoare la teren

Crt	Categorie folosință	Intravilan	Suprafața (mp)	Tarla	Parcelă	Nr. topo	Observații / Referințe
1	drum	DA	1.202	-	DC 1487	-	

## Lungime Segmente

1) Valorile lungimilor segmentelor sunt obținute din proiecție în plan.

Punct început	X / Y	Punct sfârșit	X / Y	Lungime segment	Punct început	X / Y	Punct sfârșit	X / Y	Lungime segment	Punct început	X / Y	Punct sfârșit	X / Y	Lungime segment
1	420.119,739 299.196,329	2	420.125,603 299.193,67	6.438	2	420.125,603 299.193,67	3	420.124,001 299.162,814	30.897	3	420.124,001 299.162,814	4	420.120,025 299.162,825	3.976
4	420.120,025 299.162,825	5	420.122,262 299.139,417	23.515	5	420.122,262 299.139,417	6	420.121,858 299.131,202	8.225	6	420.121,858 299.131,202	7	420.117,217 299.130,013	4.791
7	420.117,217 299.130,013	8	420.119,016 299.119,615	10.552	8	420.119,016 299.119,615	9	420.118,799 299.115,492	4.129	9	420.118,799 299.115,492	10	420.121,341 299.079,503	36.079
10	420.121,341 299.079,503	11	420.123,787 299.064,259	15.439	11	420.123,787 299.064,259	12	420.124,695 299.060,039	4.317	12	420.124,695 299.060,039	13	420.125,86 299.056,298	3.918
13	420.125,86 299.056,298	14	420.129,396 299.046,597	10.325	14	420.129,396 299.046,597	15	420.132,136 299.040,782	6.428	15	420.132,136 299.040,782	16	420.134,431 299.035,949	5.35



Punct început	X / Y	Punct sfârșit	X / Y	Lungime segment	Punct început	X / Y	Punct sfârșit	X / Y	Lungime segment	Punct început	X / Y	Punct sfârșit	X / Y	Lungime segment
16	420.134,431 299.035,949	17	420.136,7 299.031,01	5.435	17	420.136,7 299.031,01	18	420.139,292 299.024,334	7.162	18	420.139,292 299.024,334	19	420.143,939 299.011,334	13.806
19	420.143,939 299.011,334	20	420.145,553 299.006,761	4.849	20	420.145,553 299.006,761	21	420.149,09 299.008,017	3.753	21	420.149,09 299.008,017	22	420.143,612 299.024,369	17.245
22	420.143,612 299.024,369	23	420.141,213 299.029,629	5.781	23	420.141,213 299.029,629	24	420.134,657 299.045,067	16.772	24	420.134,657 299.045,067	25	420.128,829 299.059,644	15.699
25	420.128,829 299.059,644	26	420.126,719 299.075,625	16.12	26	420.126,719 299.075,625	27	420.124,751 299.093,309	17.793	27	420.124,751 299.093,309	28	420.123,523 299.108,003	14.745
28	420.123,523 299.108,003	29	420.124,154 299.117,059	9.078	29	420.124,154 299.117,059	30	420.123,922 299.118,42	1.381	30	420.123,922 299.118,42	31	420.126,33 299.122,32	4.583
31	420.126,33 299.122,32	32	420.128,321 299.127,91	5.934	32	420.128,321 299.127,91	33	420.130,215 299.138,952	11.204	33	420.130,215 299.138,952	34	420.129,994 299.152,447	13.497
34	420.129,994 299.152,447	35	420.130,594 299.154,868	2.494	35	420.130,594 299.154,868	36	420.131,475 299.161,278	6.47	36	420.131,475 299.161,278	37	420.132,069 299.165,489	4.253
37	420.132,069 299.165,489	38	420.134,726 299.183,337	18.045	38	420.134,726 299.183,337	39	420.134,859 299.184,891	1.56	39	420.134,859 299.184,891	40	420.135,419 299.191,411	6.543
40	420.135,419 299.191,411	41	420.135,712 299.194,818	3.42	41	420.135,712 299.194,818	42	420.135,923 299.194,822	0.211	42	420.135,923 299.194,822	43	420.135,681 299.196,084	1.285
43	420.135,681 299.196,084	44	420.135,465 299.197,261	1.197	44	420.135,465 299.197,261	1	420.119,739 299.196,329	15.753					

\*\* Lungimile segmentelor sunt determinate în planul de proiecție Stereo 70 și sunt rotunjite la 1 milimetru.

\*\*\* Distanța dintre puncte este formată din segmente cumulate ce sunt mai mici decât valoarea 1 milimetru.



**DATE DESPRE IMOBILUL NR. 15043**

Oficiul de Cadastru și Publicitate Imobiliară DOLJ  
Biroul de Cadastru și Publicitate Imobiliară Craiova

**A. Partea I. Descrierea imobilului**

TEREN Intravilan

Nr. CF vechi:100  
Nr. cadastral vechi:146

Adresa: Loc. Leu, Jud. Dolj

Nr. Crt	Nr cadastral Nr. topografic	Suprafața* (mp)	Observații / Referințe
A1	33325	Din acte: 1.482 Masurata: 1.436	Sector cadastral:13 Teren neimprejmut;

**Construcții**

Crt	Nr cadastral Nr. topografic	Adresa	Observații / Referințe
A1.1		Loc. Leu, Jud. Dolj	Nr. niveluri:1; S. construita la sol:77 mp; CASA DE LOCUIT
A1.2		Loc. Leu, Jud. Dolj	Nr. niveluri:1; S. construita la sol:94 mp; CONSTRUCTIE ANEXA
A1.3		Loc. Leu, Jud. Dolj	Nr. niveluri:1; S. construita la sol:49 mp; CONSTRUCTIE ANEXA
A1.4		Loc. Leu, Jud. Dolj	Nr. niveluri:1; S. construita la sol:34 mp; CONSTRUCTIE ANEXA
A1.5		Loc. Leu, Jud. Dolj	Nr. niveluri:1; S. construita la sol:21 mp; CONSTRUCTIE ANEXA
A1.6		Loc. Leu, Jud. Dolj	Nr. niveluri:1; S. construita la sol:24 mp; CONSTRUCTIE ANEXA

**B. Partea II. Proprietari și acte**

Inscrieri privitoare la dreptul de proprietate și alte drepturi reale		Referințe
<b>12406 / 12/09/2002</b>		
Act Notarial nr. 28075, din 17/11/1993 emis de NOTARIATUL DE STAT DOLJ;		
B1	Intabulare, drept de PROPRIETATE, dobandit prin Conventie, cota actuala 1/1, cota initiala 1/1 1) LUPU NEDO-ELVIS 2) LUPU ONICA	A1
/		
Act Normativ nr. LEGEA 7, din 13/03/1996 emis de GUVERNUL ROMANIEI;		
B2	Intabulare, drept de PROPRIETATE, dobandit prin Lege, cota actuala 1/1, cota initiala 1/1 1) LUPU NEDO-ELVIS 2) LUPU ONICA	A1.1, A1.2, A1.3, A1.4, A1.5, A1.6

**C. Partea III. SARCINI .**

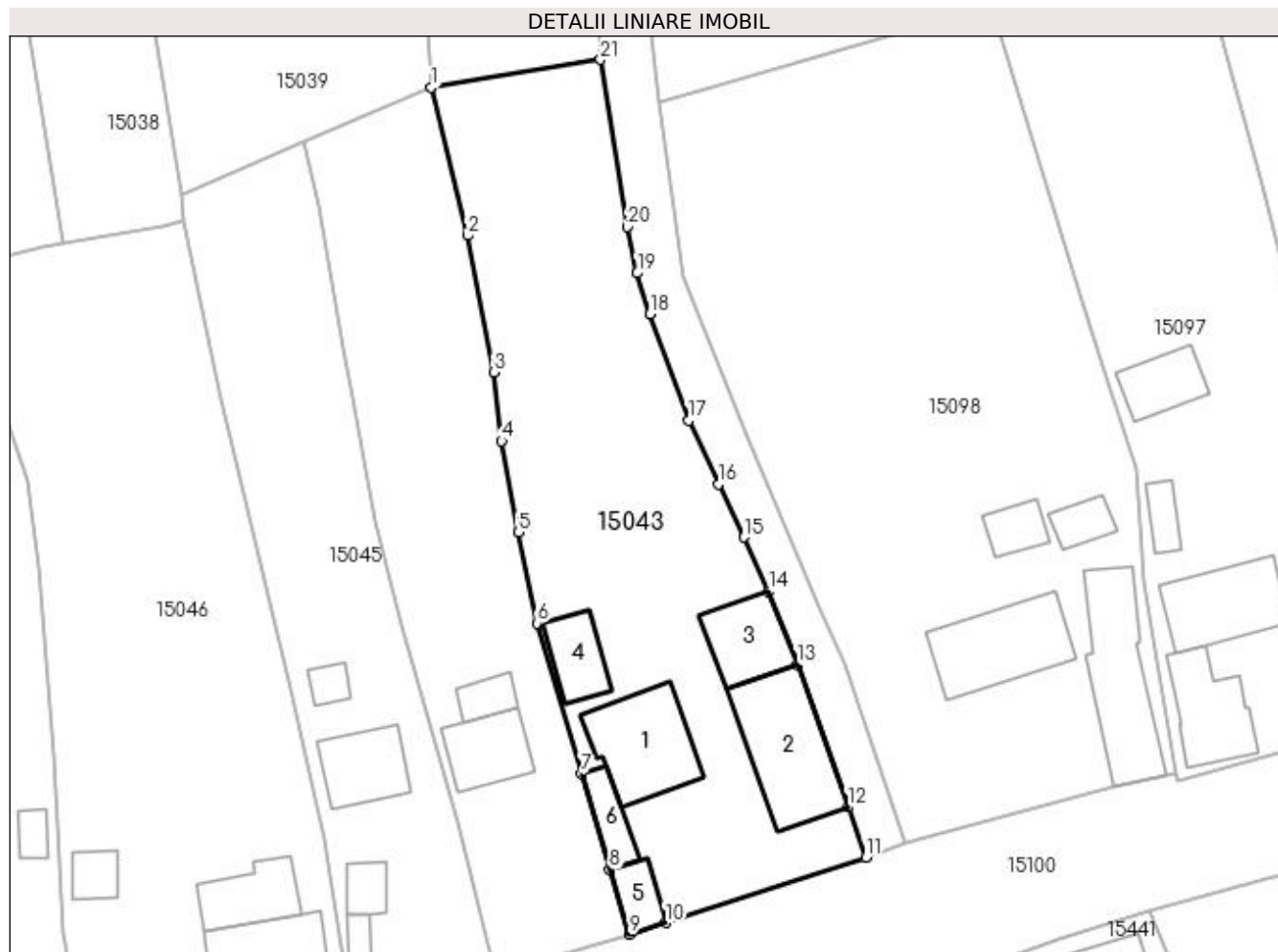
Inscrieri privind dezmembramintele dreptului de proprietate, drepturi reale de garanție și sarcini	Referințe
NU SUNT	

## Anexa Nr. 1 La Partea I

## Teren

Nr cadastral	Suprafața (mp)*	Observații / Referințe
33325	Din acte: 1.482 Masurata: 1.436	

\* Suprafața este determinată în planul de proiecție Stereo 70.



## Date referitoare la teren

Crt	Categorie folosință	Intra vilan	Suprafața (mp)	Tarla	Parcelă	Nr. topo	Observații / Referințe
1	curți constructii	DA	1.436	-	-	-	

## Date referitoare la construcții

Crt	Număr	Destinație construcție	Supraf. (mp)	Situație juridică	Observații / Referințe
A1.1		construcții de locuințe	77	Cu acte	Nr. niveluri:1; S. construita la sol:77 mp; CASA DE LOCUIT
A1.2		construcții anexa	94	Cu acte	Nr. niveluri:1; S. construita la sol:94 mp; CONSTRUCTIE ANEXA
A1.3		construcții anexa	49	Cu acte	Nr. niveluri:1; S. construita la sol:49 mp; CONSTRUCTIE ANEXA
A1.4		construcții anexa	34	Cu acte	Nr. niveluri:1; S. construita la sol:34 mp; CONSTRUCTIE ANEXA
A1.5		construcții anexa	21	Cu acte	Nr. niveluri:1; S. construita la sol:21 mp; CONSTRUCTIE ANEXA
A1.6		construcții anexa	24	Cu acte	Nr. niveluri:1; S. construita la sol:24 mp; CONSTRUCTIE ANEXA

## Lungime Segmente

1) Valorile lungimilor segmentelor sunt obținute din proiecție în plan.

Punct început	X / Y	Punct sfârșit	X / Y	Lungime segment (** (m)
1	420.105,92 299.077,0	2	420.109,2 299.063,458	13.934
3	420.111,592 299.051,014	4	420.112,326 299.044,73	6.327
5	420.113,851 299.036,403	6	420.115,543 299.028,11	8.464
7	420.119,588 299.014,395	8	420.122,183 299.005,598	9.172
9	420.123,999 298.999,721	10	420.127,295 299.000,788	3.464
11	420.145,553 299.006,761	12	420.143,939 299.011,334	4.849
13	420.139,292 299.024,334	14	420.136,7 299.031,01	7.162
15	420.134,431 299.035,949	16	420.132,136 299.040,782	5.35
17	420.129,396 299.046,597	18	420.125,86 299.056,298	10.325
19	420.124,695 299.060,039	20	420.123,787 299.064,259	4.317
21	420.121,341 299.079,503	1	420.105,92 299.077,0	15.623

Punct început	X / Y	Punct sfârșit	X / Y	Lungime segment (** (m)
2	420.109,2 299.063,458	3	420.111,592 299.051,014	12.672
4	420.112,326 299.044,73	5	420.113,851 299.036,403	8.465
6	420.115,543 299.028,11	7	420.119,588 299.014,395	14.299
8	420.122,183 299.005,598	9	420.123,999 298.999,721	6.151
10	420.127,295 299.000,788	11	420.145,553 299.006,761	19.21
12	420.143,939 299.011,334	13	420.139,292 299.024,334	13.806
14	420.136,7 299.031,01	15	420.134,431 299.035,949	5.435
16	420.132,136 299.040,782	17	420.129,396 299.046,597	6.428
18	420.125,86 299.056,298	19	420.124,695 299.060,039	3.918
20	420.123,787 299.064,259	21	420.121,341 299.079,503	15.439

\*\* Lungimile segmentelor sunt determinate în planul de proiecție Stereo 70 și sunt rotunjite la 1 milimetru.

\*\*\* Distanța dintre puncte este formată din segmente cumulate ce sunt mai mici decât valoarea 1 milimetru.



**DATE DESPRE IMOBILUL NR. 15044**

Oficiul de Cadastru și Publicitate Imobiliară DOLJ  
Biroul de Cadastru și Publicitate Imobiliară Craiova

**A. Partea I. Descrierea imobilului**

TEREN Intravilan

Adresa: Loc. Leu, Nr. 631, Jud. Dolj, T119, P1489, 1489/1

Nr. Crt	Nr cadastral Nr. topografic	Suprafața* (mp)	Observații / Referințe
A1		Din acte: 1.000 Masurata: 984	Sector cadastral:13 Teren imprejmuit;

**Construcții**

Crt	Nr cadastral Nr. topografic	Adresa	Observații / Referințe
A1.1		Loc. Leu, Jud. Dolj	Nr. niveluri:1; S. construita la sol:44 mp; CASA DE LOCUIT DIN CARAMIDA,ACOPERITA CU TIGLA
A1.2		Loc. Leu, Jud. Dolj	Nr. niveluri:1; S. construita la sol:17 mp; CONSTRUCTIE ANEXA

**B. Partea II. Proprietari și acte**

Inscrieri privitoare la dreptul de proprietate și alte drepturi reale		Referințe
/		
Act Administrativ nr. TDP 1583-44826, din 11/11/1998 emis de CONSILIUL JUDETEAN DOLJ;		
B1	Intabulare, drept de PROPRIETATE, dobandit prin Reconstituire, cota actuala 1/1, cota initiala 1/1 1) POSTEA MIHALACHE, LIPSĂ CNP 2) POSTEA MARIN, LIPSĂ CNP 3) POSTEA CONSTANTIN, LIPSĂ CNP	A1
Act Normativ nr. LEGEA 7, din 13/03/1996 emis de GUVERNUL ROMANIEI;		
B2	Intabulare, drept de PROPRIETATE, dobandit prin Lege, cota actuala 1/1, cota initiala 1/1 1) POSTEA CONSTANTIN, LIPSĂ CNP 2) POSTEA MARIN, LIPSĂ CNP 3) POSTEA MIHALACHE, LIPSĂ CNP	A1.1, A1.2

**C. Partea III. SARCINI .**

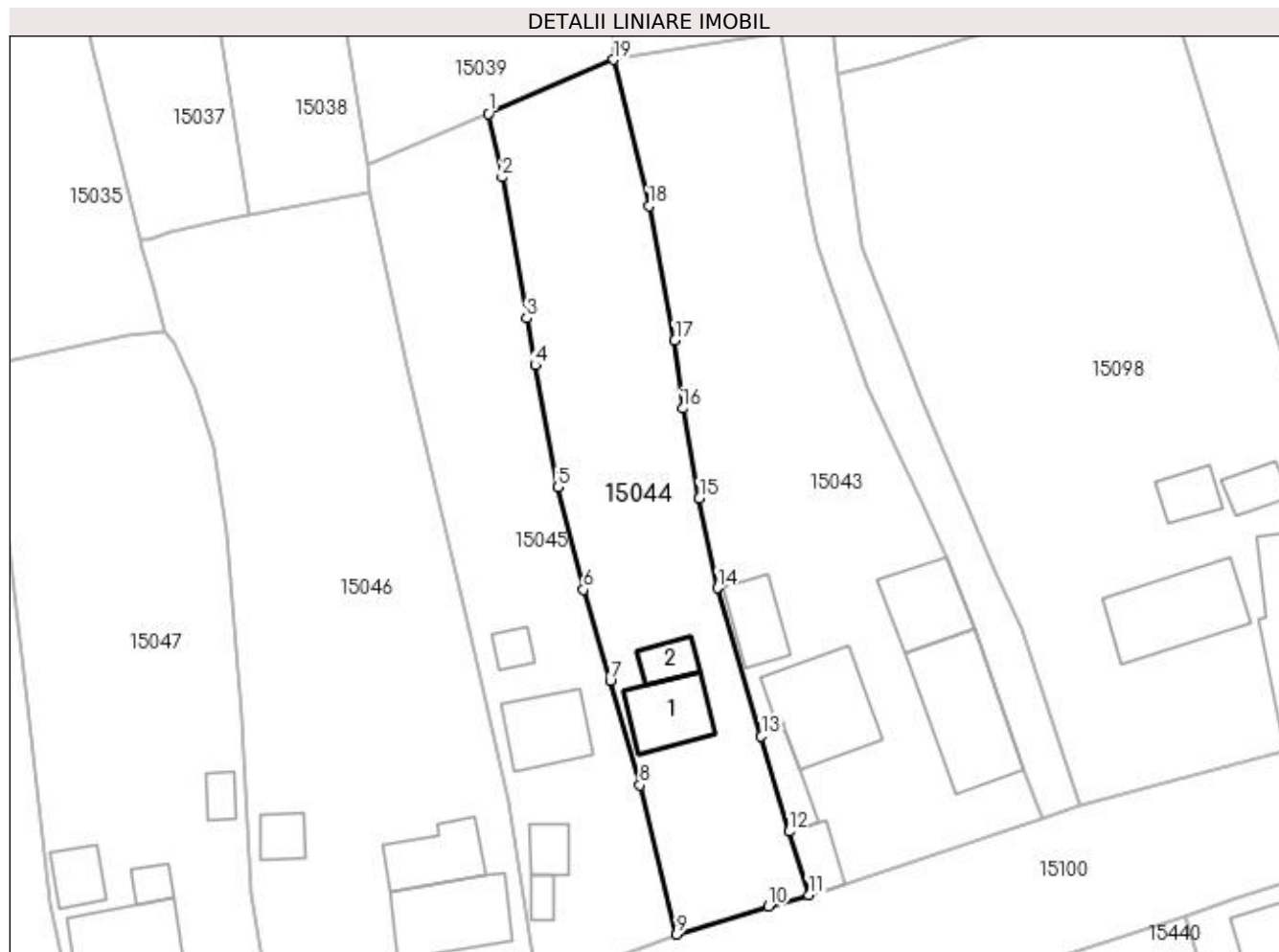
Inscrieri privind dezmembramentele dreptului de proprietate, drepturi reale de garanție și sarcini	Referințe
NU SUNT	

## Anexa Nr. 1 La Partea I

## Teren

Nr cadastral	Suprafața (mp)*	Observații / Referințe
	Din acte: 1.000 Masurata: 984	

\* Suprafața este determinată în planul de proiecție Stereo 70.



## Date referitoare la teren

Crt	Categorie folosință	Intra vilan	Suprafața (mp)	Tarla	Parcelă	Nr. topo	Observații / Referințe
1	curți constructii	DA	362	119	1489	-	
2	arabil	DA	622	119	1489/1	-	

## Date referitoare la construcții

Crt	Număr	Destinație construcție	Supraf. (mp)	Situație juridică	Observații / Referințe
A1.1		construcții de locuințe	44	Cu acte	Nr. niveluri:1; S. construita la sol:44 mp; CASA DE LOCUIT DIN CARAMIDA,ACOPERITA CU TIGLA
A1.2		construcții anexa	17	Cu acte	Nr. niveluri:1; S. construita la sol:17 mp; CONSTRUCTIE ANEXA

## Lungime Segmente

1) Valorile lungimilor segmentelor sunt obținute din proiecție în plan.

Punct început	X / Y	Punct sfârșit	X / Y	Lungime segment (** (m)
1	420.094,329 299.071,991	2	420.095,599 299.066,116	6.011



Punct început	X / Y	Punct sfârșit	X / Y	Lungime segment (** (m)
2	420.095,599 299.066,116	3	420.097,872 299.053,095	13.218
3	420.097,872 299.053,095	4	420.098,658 299.048,733	4.432
4	420.098,658 299.048,733	5	420.100,783 299.037,462	11.47
5	420.100,783 299.037,462	6	420.103,13 299.027,98	9.768
6	420.103,13 299.027,98	7	420.105,616 299.019,551	8.788
7	420.105,616 299.019,551	8	420.108,349 299.009,88	10.05
8	420.108,349 299.009,88	9	420.111,748 298.996,084	14.209
9	420.111,748 298.996,084	10	420.120,269 298.998,65	8.899
10	420.120,269 298.998,65	11	420.123,999 298.999,721	3.881
11	420.123,999 298.999,721	12	420.122,183 299.005,598	6.151
12	420.122,183 299.005,598	13	420.119,588 299.014,395	9.172
13	420.119,588 299.014,395	14	420.115,543 299.028,11	14.299
14	420.115,543 299.028,11	15	420.113,851 299.036,403	8.464
15	420.113,851 299.036,403	16	420.112,326 299.044,73	8.465
16	420.112,326 299.044,73	17	420.111,592 299.051,014	6.327
17	420.111,592 299.051,014	18	420.109,2 299.063,458	12.672
18	420.109,2 299.063,458	19	420.105,92 299.077,0	13.934
19	420.105,92 299.077,0	1	420.094,329 299.071,991	12.627

\*\* Lungimile segmentelor sunt determinate în planul de proiecție Stereo 70 și sunt rotunjite la 1 milimetru.

\*\*\* Distanța dintre puncte este formată din segmente cumulate ce sunt mai mici decât valoarea 1 milimetru.



**DATE DESPRE IMOBILUL NR. 15045**

Oficiul de Cadastru și Publicitate Imobiliară DOLJ  
Biroul de Cadastru și Publicitate Imobiliară Craiova

**A. Partea I. Descrierea imobilului**

TEREN Intravilan

Adresa: Loc. Leu, Nr. 630, Jud. Dolj, T119, P1490, 1490/1 1490/2

Nr. Crt	Nr cadastral Nr. topografic	Suprafața* (mp)	Observații / Referințe
A1		Din acte: 1.014 Masurata: 922	Sector cadastral:13 Teren neimpregmuit;

**Construcții**

Crt	Nr cadastral Nr. topografic	Adresa	Observații / Referințe
A1.1		Loc. Leu, Jud. Dolj	Nr. niveluri:2; S. construita la sol:47 mp; CASA DE LOCUIT DIN CARAMIDA,ACOPERITA CU TIGLA
A1.2		Loc. Leu, Jud. Dolj	Nr. niveluri:1; S. construita la sol:17 mp; CONSTRUCTIE ANEXA
A1.3		Loc. Leu, Jud. Dolj	Nr. niveluri:1; S. construita la sol:11 mp; CONSTRUCTIE ANEXA
A1.4		Loc. Leu, Jud. Dolj	Nr. niveluri:1; S. construita la sol:8 mp; CONSTRUCTIE ANEXA

**B. Partea II. Proprietari și acte**

Inscrieri privitoare la dreptul de proprietate și alte drepturi reale	Referințe
/	
Act Administrativ nr. TDP 2235, din 30/07/2003 emis de CONSILIUL JUDETEAN DOLJ;	
B1	A1
Intabulare, drept de PROPRIETATE, dobandit prin Reconstituire, cota actuala 1/1, cota initiala 1/1 1) POSTEA MARIN, LIPSĂ CNP	
Act Normativ nr. LEGEA 7, din 13/03/1996 emis de GUVERNUL ROMANIEI;	
B2	A1.1, A1.2, A1.3, A1.4
Intabulare, drept de PROPRIETATE, dobandit prin Lege, cota actuala 1/1, cota initiala 1/1 1) POSTEA MARIN, LIPSĂ CNP	

**C. Partea III. SARCINI .**

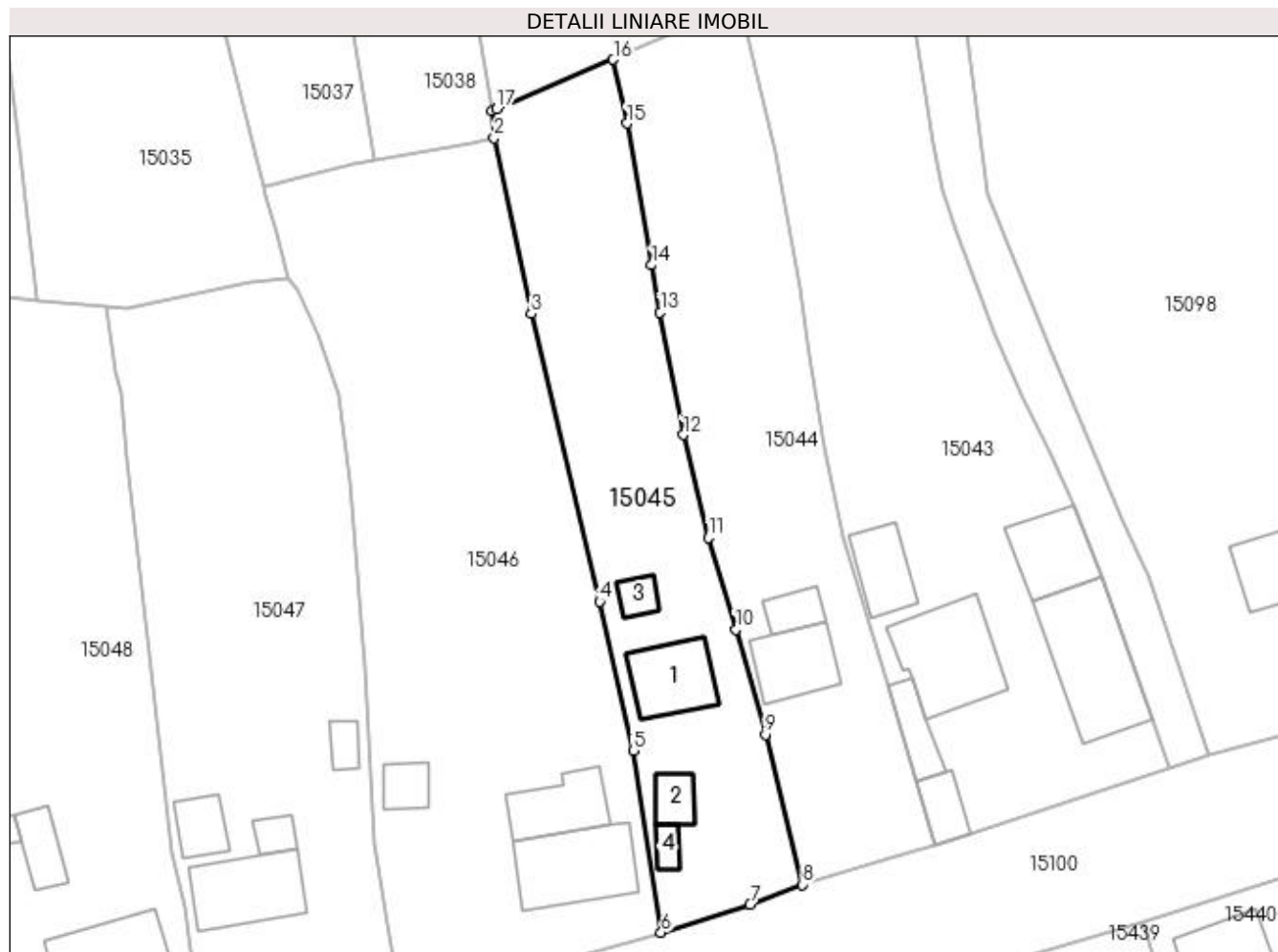
Inscrieri privind dezmembramentele dreptului de proprietate, drepturi reale de garanție și sarcini	Referințe
NU SUNT	

## Anexa Nr. 1 La Partea I

## Teren

Nr cadastral	Suprafața (mp)*	Observații / Referințe
	Din acte: 1.014 Masurata: 922	

\* Suprafața este determinată în planul de proiecție Stereo 70.



## Date referitoare la teren

Crt	Categorie folosință	Intravilan	Suprafața (mp)	Tarla	Parcelă	Nr. topo	Observații / Referințe
1	curți constructii	DA	402	119	1490	-	
2	arabil	DA	520	119	1490/1 1490/2	-	

## Date referitoare la construcții

Crt	Număr	Destinație construcție	Supraf. (mp)	Situație juridică	Observații / Referințe
A1.1		construcții de locuințe	47	Cu acte	Nr. niveluri:2; S. construita la sol:47 mp; CASA DE LOCUIT DIN CARAMIDA,ACOPERITA CU TIGLA
A1.2		construcții anexa	17	Cu acte	Nr. niveluri:1; S. construita la sol:17 mp; CONSTRUCTIE ANEXA
A1.3		construcții anexa	11	Cu acte	Nr. niveluri:1; S. construita la sol:11 mp; CONSTRUCTIE ANEXA
A1.4		construcții anexa	8	Cu acte	Nr. niveluri:1; S. construita la sol:8 mp; CONSTRUCTIE ANEXA

**Lungime Segmente**

1) Valorile lungimilor segmentelor sunt obținute din proiecție în plan.

Punct început	X / Y	Punct sfârșit	X / Y	Lungime segment (** (m)
1	420.083,162 299.067,251	2	420.083,376 299.064,79	2.47
2	420.083,376 299.064,79	3	420.086,802 299.048,592	16.556
3	420.086,802 299.048,592	4	420.093,06 299.022,108	27.213
4	420.093,06 299.022,108	5	420.096,162 299.008,431	14.024
5	420.096,162 299.008,431	6	420.098,734 298.991,674	16.953
6	420.098,734 298.991,674	7	420.106,918 298.994,275	8.587
7	420.106,918 298.994,275	8	420.111,748 298.996,084	5.158
8	420.111,748 298.996,084	9	420.108,349 299.009,88	14.209
9	420.108,349 299.009,88	10	420.105,616 299.019,551	10.05
10	420.105,616 299.019,551	11	420.103,13 299.027,98	8.788
11	420.103,13 299.027,98	12	420.100,783 299.037,462	9.768
12	420.100,783 299.037,462	13	420.098,658 299.048,733	11.47
13	420.098,658 299.048,733	14	420.097,872 299.053,095	4.432
14	420.097,872 299.053,095	15	420.095,599 299.066,116	13.218
15	420.095,599 299.066,116	16	420.094,329 299.071,991	6.011
16	420.094,329 299.071,991	17	420.083,608 299.067,467	11.636
17	420.083,608 299.067,467	1	420.083,162 299.067,251	0.496

\*\* Lungimile segmentelor sunt determinate în planul de proiecție Stereo 70 și sunt rotunjite la 1 milimetru.

\*\*\* Distanța dintre puncte este formată din segmente cumulate ce sunt mai mici decât valoarea 1 milimetru.



**DATE DESPRE IMOBILUL NR. 15046**

Oficiul de Cadastru și Publicitate Imobiliară DOLJ  
Biroul de Cadastru și Publicitate Imobiliară Craiova

**A. Partea I. Descrierea imobilului**

TEREN Intravilan

Adresa: Loc. Leu, Nr. 629, Jud. Dolj, T119, P1491, 1491/1 1494/2

Nr. Crt	Nr cadastral Nr. topografic	Suprafața* (mp)	Observații / Referințe
A1		Din acte: 1.546 Masurata: 1.666	Sector cadastral:13 Teren imprejmuit;

**Construcții**

Crt	Nr cadastral Nr. topografic	Adresa	Observații / Referințe
A1.1		Loc. Leu, Jud. Dolj	Nr. niveluri:1; S. construita la sol:69 mp; CASA DE LOCUIT DIN CARAMIDA,ACOPERITA CU TABLA
A1.2		Loc. Leu, Jud. Dolj	Nr. niveluri:1; S. construita la sol:43 mp; CONSTRUCTIE ANEXA
A1.3		Loc. Leu, Jud. Dolj	Nr. niveluri:1; S. construita la sol:18 mp; CONSTRUCTIE ANEXA

**B. Partea II. Proprietari și acte**

Inscrieri privitoare la dreptul de proprietate și alte drepturi reale		Referințe
/		
Act Notarial nr. CVC NR. 54, din 13/01/1999 emis de NP ADRIANA DINCA;		
B1	Intabulare, drept de PROPRIETATE, dobandit prin Conventie, cota actuala 1/1, cota initiala 1/1 1) POPA DOREL 2) POPA AURELIA	A1, A1.1
Act Normativ nr. LEGEA 7, din 13/03/1996 emis de GUVERNUL ROMANIEI;		
B2	Intabulare, drept de PROPRIETATE, dobandit prin Lege, cota actuala 1/1, cota initiala 1/1 1) POPA AURELIA 2) POPA DOREL	A1.2, A1.3

**C. Partea III. SARCINI .**

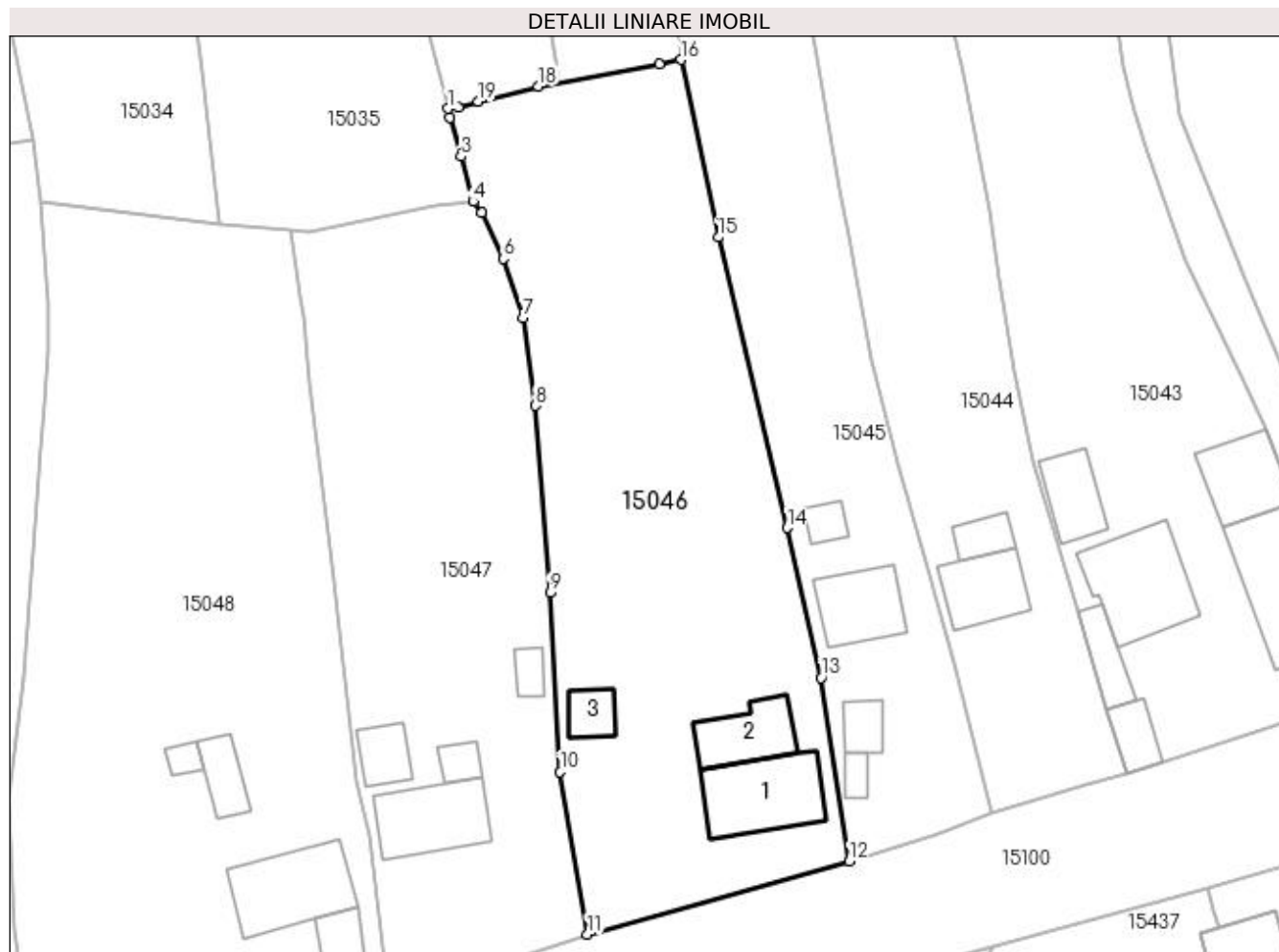
Inscrieri privind dezmembramintele dreptului de proprietate, drepturi reale de garanție și sarcini	Referințe
NU SUNT	

## Anexa Nr. 1 La Partea I

## Teren

Nr cadastral	Suprafața (mp)*	Observații / Referințe
	Din acte: 1.546 Masurata: 1.666	

\* Suprafața este determinată în planul de proiecție Stereo 70.



## Date referitoare la teren

Crt	Categorie folosință	Intra vilan	Suprafața (mp)	Tarla	Parcelă	Nr. topo	Observații / Referințe
1	curți constructii	DA	711	119	1491	-	
2	arabil	DA	955	119	1491/1 1494/2	-	

## Date referitoare la construcții

Crt	Număr	Destinație construcție	Supraf. (mp)	Situație juridică	Observații / Referințe
A1.1		construcții de locuințe	69	Cu acte	Nr. niveluri:1; S. construita la sol:69 mp; CASA DE LOCUIT DIN CARAMIDA,ACOPERITA CU TABLA
A1.2		construcții anexa	43	Cu acte	Nr. niveluri:1; S. construita la sol:43 mp; CONSTRUCTIE ANEXA
A1.3		construcții anexa	18	Cu acte	Nr. niveluri:1; S. construita la sol:18 mp; CONSTRUCTIE ANEXA

## Lungime Segmente

1) Valorile lungimilor segmentelor sunt obținute din proiecție în plan.

Punct început	X / Y	Punct sfârșit	X / Y	Lungime segment (** (m)



Punct început	X / Y	Punct sfârșit	X / Y	Lungime segment (** (m)
1	420.062,126 299.060,334	2	420.062,319 299.059,533	0.824
2	420.062,319 299.059,533	3	420.063,319 299.055,954	3.716
3	420.063,319 299.055,954	4	420.064,43 299.051,842	4.259
4	420.064,43 299.051,842	5	420.065,177 299.050,833	1.255
5	420.065,177 299.050,833	6	420.067,145 299.046,644	4.628
6	420.067,145 299.046,644	7	420.068,978 299.041,236	5.71
7	420.068,978 299.041,236	8	420.070,065 299.033,238	8.072
8	420.070,065 299.033,238	9	420.071,433 299.016,173	17.12
9	420.071,433 299.016,173	10	420.072,361 298.999,827	16.372
10	420.072,361 298.999,827	11	420.074,841 298.985,031	15.002
11	420.074,841 298.985,031	12	420.098,734 298.991,674	24.799
12	420.098,734 298.991,674	13	420.096,162 299.008,431	16.953
13	420.096,162 299.008,431	14	420.093,06 299.022,108	14.024
14	420.093,06 299.022,108	15	420.086,802 299.048,592	27.213
15	420.086,802 299.048,592	16	420.083,376 299.064,79	16.556
16	420.083,376 299.064,79	17	420.081,394 299.064,364	2.027
17	420.081,394 299.064,364	18	420.070,372 299.062,368	11.201
18	420.070,372 299.062,368	19	420.064,901 299.060,984	5.643
19	420.064,901 299.060,984	20	420.063,057 299.060,445	1.921
20	420.063,057 299.060,445	1	420.062,126 299.060,334	0.938

\*\* Lungimile segmentelor sunt determinate în planul de proiecție Stereo 70 și sunt rotunjite la 1 milimetru.

\*\*\* Distanța dintre puncte este formată din segmente cumulate ce sunt mai mici decât valoarea 1 milimetru.



**DATE DESPRE IMOBILUL NR. 15047**

Oficiul de Cadastru și Publicitate Imobiliară DOLJ  
Biroul de Cadastru și Publicitate Imobiliară Craiova

**A. Partea I. Descrierea imobilului**

TEREN Intravilan

Adresa: Loc. Leu, Nr. 627, Jud. Dolj, T119, P1492, 1492/1 1492/2

Nr. Crt	Nr cadastral Nr. topografic	Suprafața* (mp)	Observații / Referințe
A1		Din acte: 1.396 Masurata: 1.322	Sector cadastral:13 Teren imprejmuit;

**Construcții**

Crt	Nr cadastral Nr. topografic	Adresa	Observații / Referințe
A1.1		Loc. Leu, Jud. Dolj	Nr. niveluri:1; S. construita la sol:60 mp; CASA DE LOCUIT DIN CARAMIDA,ACOPERITA CU TIGLA
A1.2		Loc. Leu, Jud. Dolj	Nr. niveluri:1; S. construita la sol:11 mp; CONSTRUCTIE ANEXA
A1.3		Loc. Leu, Jud. Dolj	Nr. niveluri:1; S. construita la sol:23 mp; CONSTRUCTIE ANEXA
A1.4		Loc. Leu, Jud. Dolj	Nr. niveluri:1; S. construita la sol:11 mp; CONSTRUCTIE ANEXA

**B. Partea II. Proprietari și acte**

Inscrieri privitoare la dreptul de proprietate și alte drepturi reale		Referințe
/		
Act Administrativ nr. TDP 2853, din 09/08/2004 emis de CONSILIUL JUDETEAN DOLJ;		
B1	Intabulare, drept de PROPRIETATE, dobandit prin Reconstituire, cota actuala 1/1, cota inițiala 1/1 1) LUCA ANICA, LIPSĂ CNP	A1
Act Normativ nr. LEGEA 7, din 13/03/1996 emis de GUVERNUL ROMANIEI;		
B2	Intabulare, drept de PROPRIETATE, dobandit prin Lege, cota actuala 1/1, cota inițiala 1/1 1) LUCA ANICA, LIPSĂ CNP	A1.1, A1.2, A1.3, A1.4

**C. Partea III. SARCINI .**

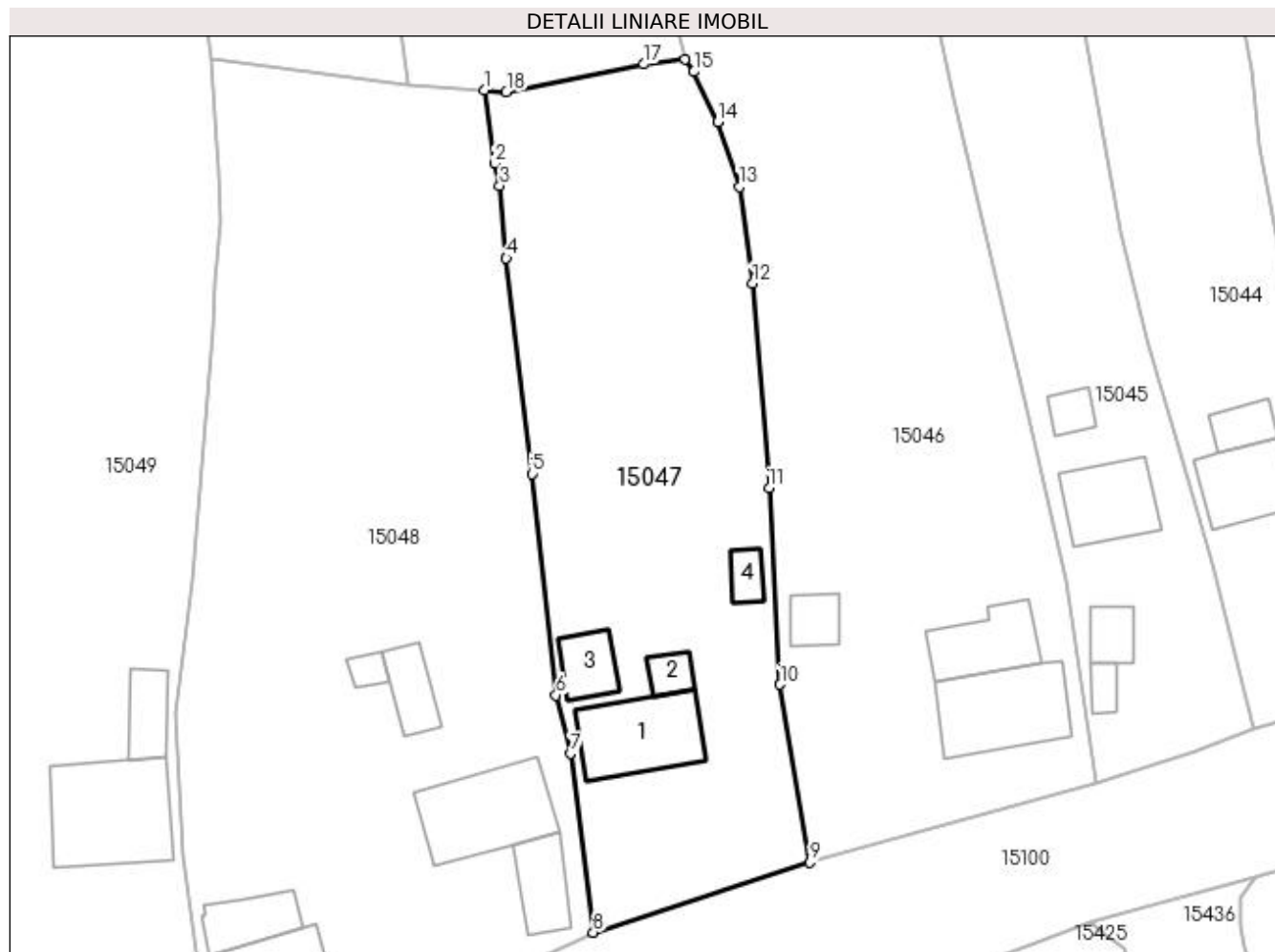
Inscrieri privind dezmembramentele dreptului de proprietate, drepturi reale de garanție și sarcini	Referințe
NU SUNT	

## Anexa Nr. 1 La Partea I

## Teren

Nr cadastral	Suprafața (mp)*	Observații / Referințe
	Din acte: 1.396 Masurata: 1.322	

\* Suprafața este determinată în planul de proiecție Stereo 70.



## Date referitoare la teren

Crt	Categorie folosință	Intra vilan	Suprafața (mp)	Tarla	Parcelă	Nr. topo	Observații / Referințe
1	curți constructii	DA	605	119	1492	-	
2	arabil	DA	717	119	1492/1 1492/2	-	

## Date referitoare la construcții

Crt	Număr	Destinație construcție	Supraf. (mp)	Situație juridică	Observații / Referințe
A1.1		construcții de locuințe	60	Cu acte	Nr. niveluri:1; S. construita la sol:60 mp; CASA DE LOCUIT DIN CARAMIDA,ACOPERITA CU TIGLA
A1.2		construcții anexa	11	Cu acte	Nr. niveluri:1; S. construita la sol:11 mp; CONSTRUCTIE ANEXA
A1.3		construcții anexa	23	Cu acte	Nr. niveluri:1; S. construita la sol:23 mp; CONSTRUCTIE ANEXA
A1.4		construcții anexa	11	Cu acte	Nr. niveluri:1; S. construita la sol:11 mp; CONSTRUCTIE ANEXA

**Lungime Segmente**

1) Valorile lungimilor segmentelor sunt obținute din proiecție în plan.

Punct început	X / Y	Punct sfârșit	X / Y	Lungime segment (** (m)
1	420.047,718 299.049,283	2	420.048,588 299.043,192	6.153
2	420.048,588 299.043,192	3	420.049,005 299.041,337	1.901
3	420.049,005 299.041,337	4	420.049,565 299.035,311	6.052
4	420.049,565 299.035,311	5	420.051,684 299.017,364	18.072
5	420.051,684 299.017,364	6	420.053,704 298.998,946	18.528
6	420.053,704 298.998,946	7	420.054,901 298.994,103	4.989
7	420.054,901 298.994,103	8	420.056,806 298.979,183	15.041
8	420.056,806 298.979,183	9	420.074,841 298.985,031	18.96
9	420.074,841 298.985,031	10	420.072,361 298.999,827	15.002
10	420.072,361 298.999,827	11	420.071,433 299.016,173	16.372
11	420.071,433 299.016,173	12	420.070,065 299.033,238	17.12
12	420.070,065 299.033,238	13	420.068,978 299.041,236	8.072
13	420.068,978 299.041,236	14	420.067,145 299.046,644	5.71
14	420.067,145 299.046,644	15	420.065,177 299.050,833	4.628
15	420.065,177 299.050,833	16	420.064,43 299.051,842	1.255
16	420.064,43 299.051,842	17	420.060,985 299.051,45	3.467
17	420.060,985 299.051,45	18	420.049,555 299.049,142	11.661
18	420.049,555 299.049,142	1	420.047,718 299.049,283	1.842

\*\* Lungimile segmentelor sunt determinate în planul de proiecție Stereo 70 și sunt rotunjite la 1 milimetru.

\*\*\* Distanța dintre puncte este formată din segmente cumulate ce sunt mai mici decât valoarea 1 milimetru.



**DATE DESPRE IMOBILUL NR. 15048**

Oficiul de Cadastru și Publicitate Imobiliară DOLJ  
Biroul de Cadastru și Publicitate Imobiliară Craiova

**A. Partea I. Descrierea imobilului**

TEREN Intravilan

Adresa: Loc. Leu, Nr. 625, Jud. Dolj, T119, P1493, 1493/1 1493/2

Nr. Crt	Nr cadastral Nr. topografic	Suprafața* (mp)	Observații / Referințe
A1		Din acte: 2.128 Masurata: 2.242	Sector cadastral:13 Teren imprejmuit;

**Construcții**

Crt	Nr cadastral Nr. topografic	Adresa	Observații / Referințe
A1.1		Loc. Leu, Jud. Dolj	Nr. niveluri:1; S. construita la sol:69 mp; CASA DE LOCUIT DIN CARAMIDA,ACOPERITA CU TABLA
A1.2		Loc. Leu, Jud. Dolj	Nr. niveluri:1; S. construita la sol:30 mp; CONSTRUCTIE ANEXA
A1.3		Loc. Leu, Jud. Dolj	Nr. niveluri:1; S. construita la sol:60 mp; CASA DE LOCUIT DIN CARAMIDA,ACOPERITA CU TIGLA
A1.4		Loc. Leu, Jud. Dolj	Nr. niveluri:1; S. construita la sol:29 mp; CONSTRUCTIE ANEXA
A1.6		Loc. Leu, Jud. Dolj	Nr. niveluri:1; S. construita la sol:23 mp; CONSTRUCTIE ANEXA
A1.7		Loc. Leu, Jud. Dolj	Nr. niveluri:1; S. construita la sol:8 mp; CONSTRUCTIE ANEXA

**B. Partea II. Proprietari și acte**

Inscrieri privitoare la dreptul de proprietate și alte drepturi reale		Referințe
/		
Act Administrativ nr. TDP 2086, din 14/10/2002 emis de CONSILIUL JUDETEAN DOLJ;		
B1	Intabulare, drept de PROPRIETATE, dobandit prin Reconstituire, cota actuala 1/1, cota initiala 1/1 1) DRĂGHICI IOANA, LIPSĂ CNP	A1
Act Normativ nr. LEGEA 7, din 13/03/1996 emis de GUVERNUL ROMANIEI;		
B2	Intabulare, drept de PROPRIETATE, dobandit prin Lege, cota actuala 1/1, cota initiala 1/1 1) DRĂGHICI IOANA, LIPSĂ CNP	A1.1, A1.2, A1.3, A1.4, A1.6, A1.7

**C. Partea III. SARCINI .**

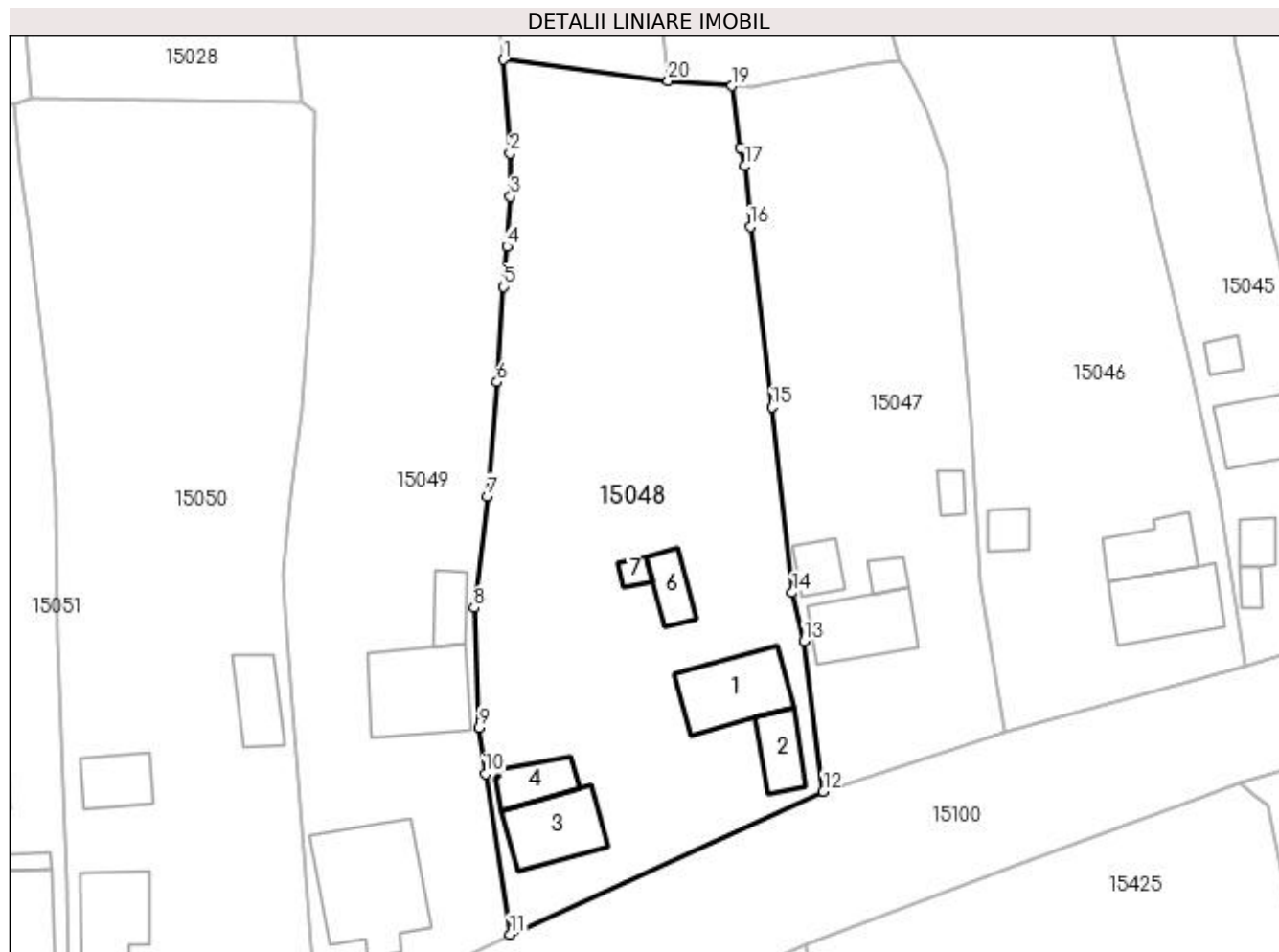
Inscrieri privind dezmembramintele dreptului de proprietate, drepturi reale de garanție și sarcini	Referințe
NU SUNT	

## Anexa Nr. 1 La Partea I

## Teren

Nr cadastral	Suprafaţa (mp)*	Observaţii / Referinţe
	Din acte: 2.128 Masurata: 2.242	

\* Suprafaţa este determinată în planul de proiecţie Stereo 70.



## Date referitoare la teren

Crt	Categorie folosinţă	Intravilan	Suprafaţa (mp)	Tarla	Parcelă	Nr. topo	Observaţii / Referinţe
1	curţi construcţii	DA	1.028	119	1493	-	
2	arabil	DA	1.214	119	1493/1 1493/2	-	

## Date referitoare la construcţii

Crt	Număr	Destinaţie construcţie	Supraf. (mp)	Situaţie juridică	Observaţii / Referinţe
A1.1		construcţii de locuinţe	69	Cu acte	Nr. niveluri:1; S. construita la sol:69 mp; CASA DE LOCUIT DIN CARAMIDA,ACOPERITA CU TABLA
A1.2		construcţii anexa	30	Cu acte	Nr. niveluri:1; S. construita la sol:30 mp; CONSTRUCTIE ANEXA
A1.3		construcţii de locuinţe	60	Cu acte	Nr. niveluri:1; S. construita la sol:60 mp; CASA DE LOCUIT DIN CARAMIDA,ACOPERITA CU TIGLA
A1.4		construcţii anexa	29	Cu acte	Nr. niveluri:1; S. construita la sol:29 mp; CONSTRUCTIE ANEXA
A1.6		construcţii anexa	23	Cu acte	Nr. niveluri:1; S. construita la sol:23 mp; CONSTRUCTIE ANEXA
A1.7		construcţii anexa	8	Cu acte	Nr. niveluri:1; S. construita la sol:8 mp; CONSTRUCTIE ANEXA



## Lungime Segmente

1) Valorile lungimilor segmentelor sunt obținute din proiecție în plan.

Punct început	X / Y	Punct sfârșit	X / Y	Lungime segment (** (m)
1	420.024,997 299.051,903	2	420.025,663 299.042,599	9.328
2	420.025,663 299.042,599	3	420.025,708 299.038,282	4.317
3	420.025,708 299.038,282	4	420.025,348 299.033,339	4.956
4	420.025,348 299.033,339	5	420.025,052 299.029,34	4.01
5	420.025,052 299.029,34	6	420.024,369 299.019,859	9.506
6	420.024,369 299.019,859	7	420.023,442 299.008,522	11.375
7	420.023,442 299.008,522	8	420.022,074 298.997,453	11.153
8	420.022,074 298.997,453	9	420.022,614 298.985,558	11.907
9	420.022,614 298.985,558	10	420.023,221 298.980,922	4.676
10	420.023,221 298.980,922	11	420.025,67 298.964,994	16.115
11	420.025,67 298.964,994	12	420.056,806 298.979,183	34.217
12	420.056,806 298.979,183	13	420.054,901 298.994,103	15.041
13	420.054,901 298.994,103	14	420.053,704 298.998,946	4.989
14	420.053,704 298.998,946	15	420.051,684 299.017,364	18.528
15	420.051,684 299.017,364	16	420.049,565 299.035,311	18.072
16	420.049,565 299.035,311	17	420.049,005 299.041,337	6.052
17	420.049,005 299.041,337	18	420.048,588 299.043,192	1.901
18	420.048,588 299.043,192	19	420.047,718 299.049,283	6.153
19	420.047,718 299.049,283	20	420.041,374 299.049,772	6.363
20	420.041,374 299.049,772	1	420.024,997 299.051,903	16.515

\*\* Lungimile segmentelor sunt determinate în planul de proiecție Stereo 70 și sunt rotunjite la 1 milimetru.

\*\*\* Distanța dintre puncte este formată din segmente cumulate ce sunt mai mici decât valoarea 1 milimetru.



**DATE DESPRE IMOBILUL NR. 15049**

Oficiul de Cadastru și Publicitate Imobiliară DOLJ  
Biroul de Cadastru și Publicitate Imobiliară Craiova

**A. Partea I. Descrierea imobilului**

TEREN Intravilan

Adresa: Loc. Leu, Nr. 624, Jud. Dolj, T119, P1494, 1494/1

Nr. Crt	Nr cadastral Nr. topografic	Suprafața* (mp)	Observații / Referințe
A1		Din acte: 1.685 Masurata: 1.850	Sector cadastral:13 Teren imprejmuit;

**Construcții**

Crt	Nr cadastral Nr. topografic	Adresa	Observații / Referințe
A1.1		Loc. Leu, Jud. Dolj	Nr. niveluri:1; S. construita la sol:120 mp; CASA DE LOCUIT DIN CARAMIDA,ACOPERITA CU TABLA
A1.2		Loc. Leu, Jud. Dolj	Nr. niveluri:1; S. construita la sol:19 mp; CONSTRUCTIE ANEXA
A1.3		Loc. Leu, Jud. Dolj	Nr. niveluri:1; S. construita la sol:84 mp; CONSTRUCTIE ANEXA
A1.4		Loc. Leu, Jud. Dolj	Nr. niveluri:1; S. construita la sol:23 mp; CONSTRUCTIE ANEXA

**B. Partea II. Proprietari și acte**

Inscrieri privitoare la dreptul de proprietate și alte drepturi reale	Referințe
/	
Hotarare Judecatoreasca nr. SC 13837, din 17/12/2019 emis de JUDECATORIA CRAIOVA;	
B1	Intabulare, drept de PROPRIETATE, dobandit prin Hotarare Judecatoreasca, cota actuala 1/1, cota initiala 1/1 1) STANCU ANTONIE
Act Normativ nr. LEGEA 7, din 13/03/1996 emis de GUVERNUL ROMANIEI;	
B2	Intabulare, drept de PROPRIETATE, dobandit prin Lege, cota actuala 1/1, cota initiala 1/1 1) STANCU ANTONIE

**C. Partea III. SARCINI .**

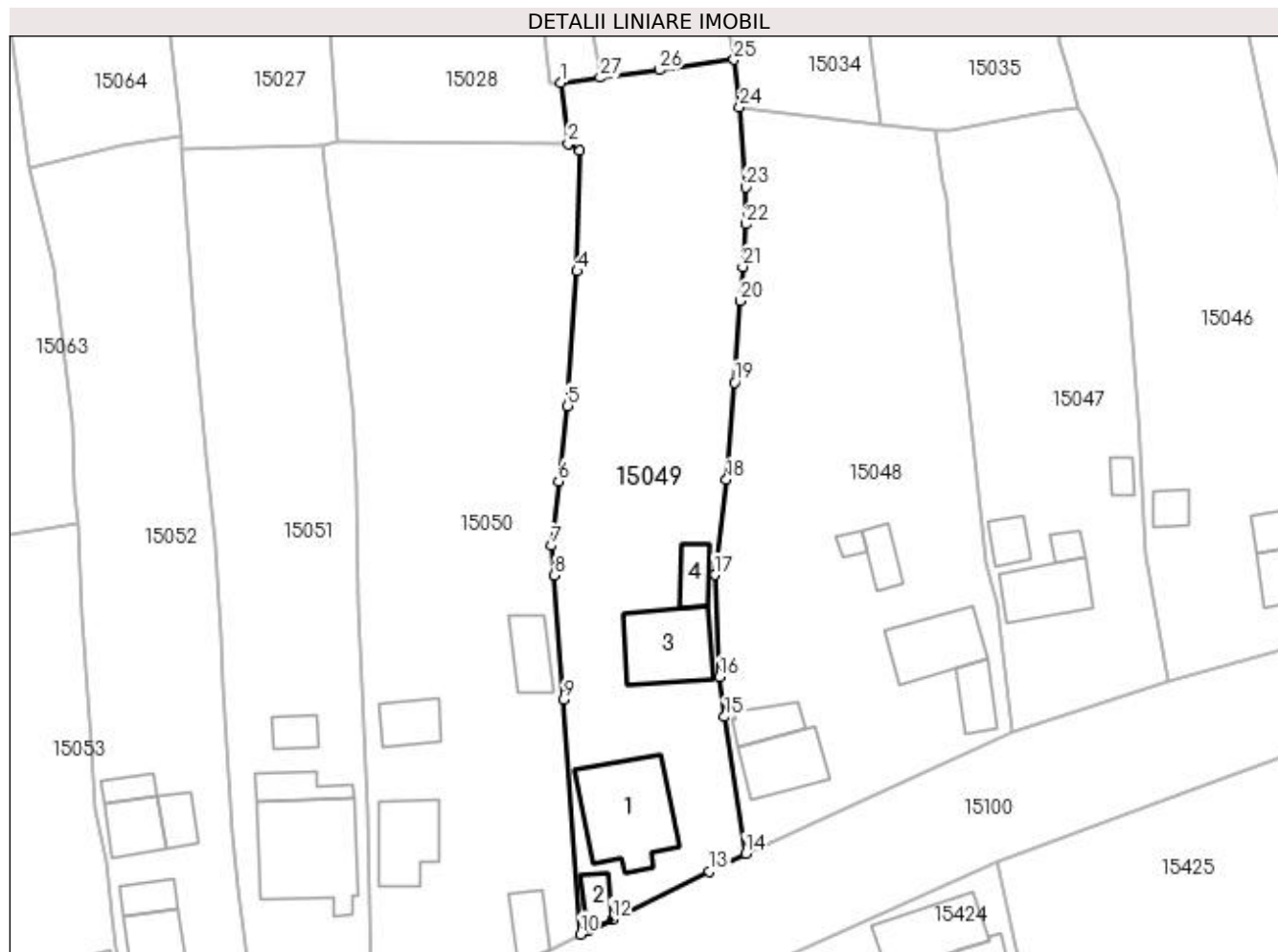
Inscrieri privind dezmembramintele dreptului de proprietate, drepturi reale de garanție și sarcini	Referințe
NU SUNT	

## Anexa Nr. 1 La Partea I

## Teren

Nr cadastral	Suprafața (mp)*	Observații / Referințe
	Din acte: 1.685 Masurata: 1.850	

\* Suprafața este determinată în planul de proiecție Stereo 70.



## Date referitoare la teren

Crt	Categorie folosință	Intravilan	Suprafața (mp)	Tarla	Parcelă	Nr. topo	Observații / Referințe
1	curți construcții	DA	786	119	1494	-	
2	arabil	DA	1.064	119	1494/1	-	

## Date referitoare la construcții

Crt	Număr	Destinație construcție	Supraf. (mp)	Situație juridică	Observații / Referințe
A1.1		construcții de locuințe	120	Cu acte	Nr. niveluri:1; S. construita la sol:120 mp; CASA DE LOCUIT DIN CARAMIDA,ACOPERITA CU TABLA
A1.2		construcții anexa	19	Cu acte	Nr. niveluri:1; S. construita la sol:19 mp; CONSTRUCTIE ANEXA
A1.3		construcții anexa	84	Cu acte	Nr. niveluri:1; S. construita la sol:84 mp; CONSTRUCTIE ANEXA
A1.4		construcții anexa	23	Cu acte	Nr. niveluri:1; S. construita la sol:23 mp; CONSTRUCTIE ANEXA

## Lungime Segmente

1) Valorile lungimilor segmentelor sunt obținute din proiecție în plan.

Punct început	X / Y	Punct sfârșit	X / Y	Lungime segment (** (m)	Punct început	X / Y	Punct sfârșit	X / Y	Lungime segment (** (m)
---------------	-------	---------------	-------	-------------------------	---------------	-------	---------------	-------	-------------------------

Punct început	X / Y	Punct sfârșit	X / Y	Lungime segment (** (m)
1	420.004,175 299.054,776	2	420.005,006 299.047,662	7.162
3	420.006,349 299.046,816	4	420.006,035 299.032,82	14.0
5	420.004,935 299.017,115	6	420.003,903 299.008,361	8.815
7	420.003,052 299.000,84	8	420.003,378 298.997,36	3.495
9	420.004,446 298.982,91	10	420.006,446 298.955,574	27.409
11	420.007,268 298.956,002	12	420.010,117 298.957,327	3.142
13	420.021,457 298.962,868	14	420.025,67 298.964,994	4.719
15	420.023,221 298.980,922	16	420.022,614 298.985,558	4.676
17	420.022,074 298.997,453	18	420.023,442 299.008,522	11.153
19	420.024,369 299.019,859	20	420.025,052 299.029,34	9.506
21	420.025,348 299.033,339	22	420.025,708 299.038,282	4.956
23	420.025,663 299.042,599	24	420.024,997 299.051,903	9.328
25	420.024,313 299.057,451	26	420.015,645 299.056,236	8.753
27	420.008,751 299.055,358	1	420.004,175 299.054,776	4.613

Punct început	X / Y	Punct sfârșit	X / Y	Lungime segment (** (m)
2	420.005,006 299.047,662	3	420.006,349 299.046,816	1.587
4	420.006,035 299.032,82	5	420.004,935 299.017,115	15.743
6	420.003,903 299.008,361	7	420.003,052 299.000,84	7.569
8	420.003,378 298.997,36	9	420.004,446 298.982,91	14.489
10	420.006,446 298.955,574	11	420.007,268 298.956,002	0.927
12	420.010,117 298.957,327	13	420.021,457 298.962,868	12.621
14	420.025,67 298.964,994	15	420.023,221 298.980,922	16.115
16	420.022,614 298.985,558	17	420.022,074 298.997,453	11.907
18	420.023,442 299.008,522	19	420.024,369 299.019,859	11.375
20	420.025,052 299.029,34	21	420.025,348 299.033,339	4.01
22	420.025,708 299.038,282	23	420.025,663 299.042,599	4.317
24	420.024,997 299.051,903	25	420.024,313 299.057,451	5.59
26	420.015,645 299.056,236	27	420.008,751 299.055,358	6.949

\*\* Lungimile segmentelor sunt determinate în planul de proiecție Stereo 70 și sunt rotunjite la 1 milimetru.

\*\*\* Distanța dintre puncte este formată din segmente cumulate ce sunt mai mici decât valoarea 1 milimetru.



**DATE DESPRE IMOBILUL NR. 15050**

Oficiul de Cadastru și Publicitate Imobiliară DOLJ  
Biroul de Cadastru și Publicitate Imobiliară Craiova

**A. Partea I. Descrierea imobilului**

TEREN Intravilan

Adresa: Loc. Leu, Nr. 621, Jud. Dolj, T119, P1495, 1495/1, 1495/2

Nr. Crt	Nr cadastral Nr. topografic	Suprafața* (mp)	Observații / Referințe
A1		Din acte: 2.536 Masurata: 2.445	Sector cadastral:13 Teren neimpregmuit;

**Construcții**

Crt	Nr cadastral Nr. topografic	Adresa	Observații / Referințe
A1.1		Loc. Leu, Jud. Dolj	Nr. niveluri:2; S. construita la sol:63 mp; CASA DE LOCUIT DIN CARAMIDA,ACOPERITA CU TABLA
A1.2		Loc. Leu, Jud. Dolj	Nr. niveluri:1; S. construita la sol:35 mp; CONSTRUCTIE ANEXA
A1.3		Loc. Leu, Jud. Dolj	Nr. niveluri:1; S. construita la sol:29 mp; CONSTRUCTIE ANEXA
A1.4		Loc. Leu, Jud. Dolj	Nr. niveluri:1; S. construita la sol:36 mp; CONSTRUCTIE ANEXA

**B. Partea II. Proprietari și acte**

Inscrieri privitoare la dreptul de proprietate și alte drepturi reale		Referințe
/		
Act Administrativ nr. TDP 2985, din 22/11/2004 emis de CONSILIUL JUDETEAN DOLJ;		
B1	Intabulare, drept de PROPRIETATE, dobandit prin Reconstituire, cota actuala 1/1, cota initiala 1/1 1) BERCEANU EUGENIA, LIPSĂ CNP	A1
Act Normativ nr. LEGEA 7, din 13/03/1996 emis de GUVERNUL ROMANIEI;		
B2	Intabulare, drept de PROPRIETATE, dobandit prin Lege, cota actuala 1/1, cota initiala 1/1 1) BERCEANU EUGENIA, LIPSĂ CNP	A1.1, A1.2, A1.3, A1.4

**C. Partea III. SARCINI .**

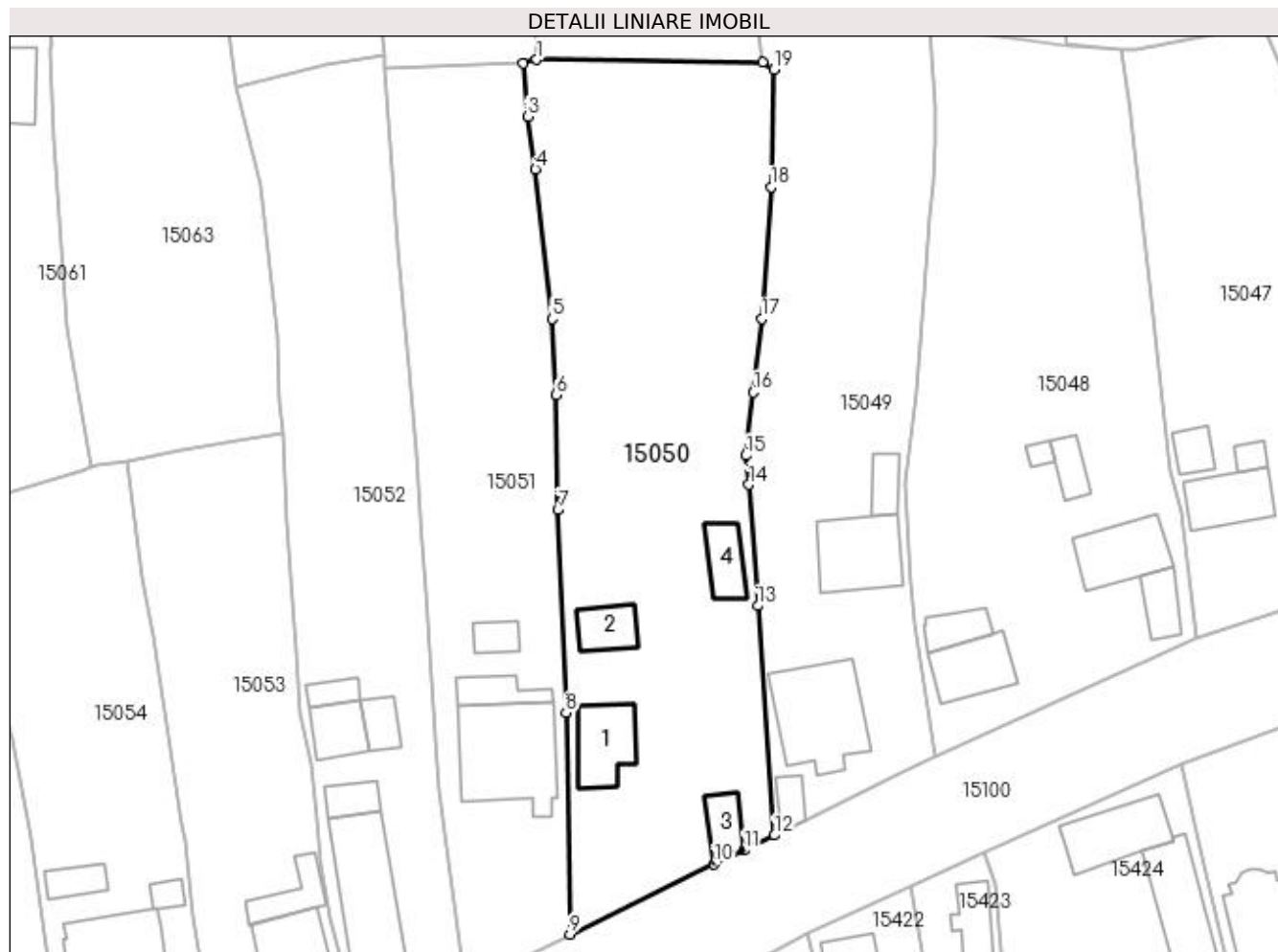
Inscrieri privind dezmembramintele dreptului de proprietate, drepturi reale de garanție și sarcini	Referințe
NU SUNT	

## Anexa Nr. 1 La Partea I

## Teren

Nr cadastral	Suprafața (mp)*	Observații / Referințe
	Din acte: 2.536 Masurata: 2.445	

\* Suprafața este determinată în planul de proiecție Stereo 70.



## Date referitoare la teren

Crt	Categorie folosință	Intravilan	Suprafața (mp)	Tarla	Parcelă	Nr. topo	Observații / Referințe
1	curți construcții	DA	1.032	119	1495	-	
2	arabil	DA	1.242	119	1495/1	-	
3	vie	DA	171	119	1495/2	-	

## Date referitoare la construcții

Crt	Număr	Destinație construcție	Supraf. (mp)	Situație juridică	Observații / Referințe
A1.1		construcții de locuințe	63	Cu acte	Nr. niveluri:2; S. construita la sol:63 mp; CASA DE LOCUIT DIN CARAMIDA,ACOPERITA CU TABLA
A1.2		construcții anexa	35	Cu acte	Nr. niveluri:1; S. construita la sol:35 mp; CONSTRUCTIE ANEXA
A1.3		construcții anexa	29	Cu acte	Nr. niveluri:1; S. construita la sol:29 mp; CONSTRUCTIE ANEXA
A1.4		construcții anexa	36	Cu acte	Nr. niveluri:1; S. construita la sol:36 mp; CONSTRUCTIE ANEXA



**Lungime Segmente**

1) Valorile lungimilor segmentelor sunt obținute din proiecție în plan.

Punct început	X / Y	Punct sfârșit	X / Y	Lungime segment (** (m)
1	419.978,083 299.048,008	2	419.976,443 299.047,548	1.703
2	419.976,443 299.047,548	3	419.977,0 299.041,245	6.328
3	419.977,0 299.041,245	4	419.977,953 299.034,974	6.343
4	419.977,953 299.034,974	5	419.979,966 299.017,107	17.98
5	419.979,966 299.017,107	6	419.980,433 299.008,072	9.047
6	419.980,433 299.008,072	7	419.980,634 298.994,349	13.724
7	419.980,634 298.994,349	8	419.981,587 298.970,173	24.195
8	419.981,587 298.970,173	9	419.982,088 298.943,758	26.42
9	419.982,088 298.943,758	10	419.999,242 298.952,113	19.081
10	419.999,242 298.952,113	11	420.002,8 298.953,773	3.926
11	420.002,8 298.953,773	12	420.006,446 298.955,574	4.067
12	420.006,446 298.955,574	13	420.004,446 298.982,91	27.409
13	420.004,446 298.982,91	14	420.003,378 298.997,36	14.489
14	420.003,378 298.997,36	15	420.003,052 299.000,84	3.495
15	420.003,052 299.000,84	16	420.003,903 299.008,361	7.569
16	420.003,903 299.008,361	17	420.004,935 299.017,115	8.815
17	420.004,935 299.017,115	18	420.006,035 299.032,82	15.743
18	420.006,035 299.032,82	19	420.006,349 299.046,816	14.0
19	420.006,349 299.046,816	20	420.005,006 299.047,662	1.587
20	420.005,006 299.047,662	1	419.978,083 299.048,008	26.925

\*\* Lungimile segmentelor sunt determinate în planul de proiecție Stereo 70 și sunt rotunjite la 1 milimetru.

\*\*\* Distanța dintre puncte este formată din segmente cumulate ce sunt mai mici decât valoarea 1 milimetru.



**DATE DESPRE IMOBILUL NR. 15051**

Oficiul de Cadastru și Publicitate Imobiliară DOLJ  
Biroul de Cadastru și Publicitate Imobiliară Craiova

**A. Partea I. Descrierea imobilului**

TEREN Intravilan

Adresa: Loc. Leu, Nr. 619, Jud. Dolj, T119, P1496, 1496/1, 1496/2

Nr. Crt	Nr cadastral Nr. topografic	Suprafața* (mp)	Observații / Referințe
A1		Din acte: 1.728 Masurata: 1.726	Sector cadastral:13 Teren neimprijmit;

**Construcții**

Crt	Nr cadastral Nr. topografic	Adresa	Observații / Referințe
A1.1		Loc. Leu, Jud. Dolj	Nr. niveluri:2; S. construita la sol:135 mp; CASA DE LOCUIT DIN CARAMIDA ACOPERITA CU TABLA
A1.2		Loc. Leu, Jud. Dolj	Nr. niveluri:1; S. construita la sol:31 mp; CONSTRUCTIE ANEXA
A1.3		Loc. Leu, Jud. Dolj	Nr. niveluri:1; S. construita la sol:19 mp; CONSTRUCTIE ANEXA

**B. Partea II. Proprietari și acte**

Inscrieri privitoare la dreptul de proprietate și alte drepturi reale		Referințe
/		
Act Notarial nr. CVC NR. 3174, din 28/12/1999 emis de NP LAPADATU ILIE (CERTIFICAT DE DECES SERIA DM NR.591962);		
B1	Intabulare, drept de PROPRIETATE, dobandit prin Conventie, cota actuala 1/1, cota initiala 1/1 1) CIORTAN ION 2) CIORTAN ELENA	A1
B2	Intabulare, drept de PROPRIETATE, dobandit prin Conventie, cota actuala 5/8, cota initiala 5/8 1) CIORTAN ELENA 2) CIORTAN ION	A1.1, A1.2
Act Notarial nr. CM NR. 200, din 28/09/1999 emis de NP GAGEATU ILIE;		
B3	Intabulare, drept de PROPRIETATE, dobandit prin Succesiune, cota actuala 3/8, cota initiala 3/8 1) CIORTAN ION	A1.1, A1.2
Act Normativ nr. LEGEA 7, din 13/03/1996 emis de GUVERNUL ROMANIEI;		
B4	Intabulare, drept de PROPRIETATE, dobandit prin Lege, cota actuala 1/1, cota initiala 1/1 1) CIORTAN ION 2) CIORTAN ELENA	A1.3

**C. Partea III. SARCINI .**

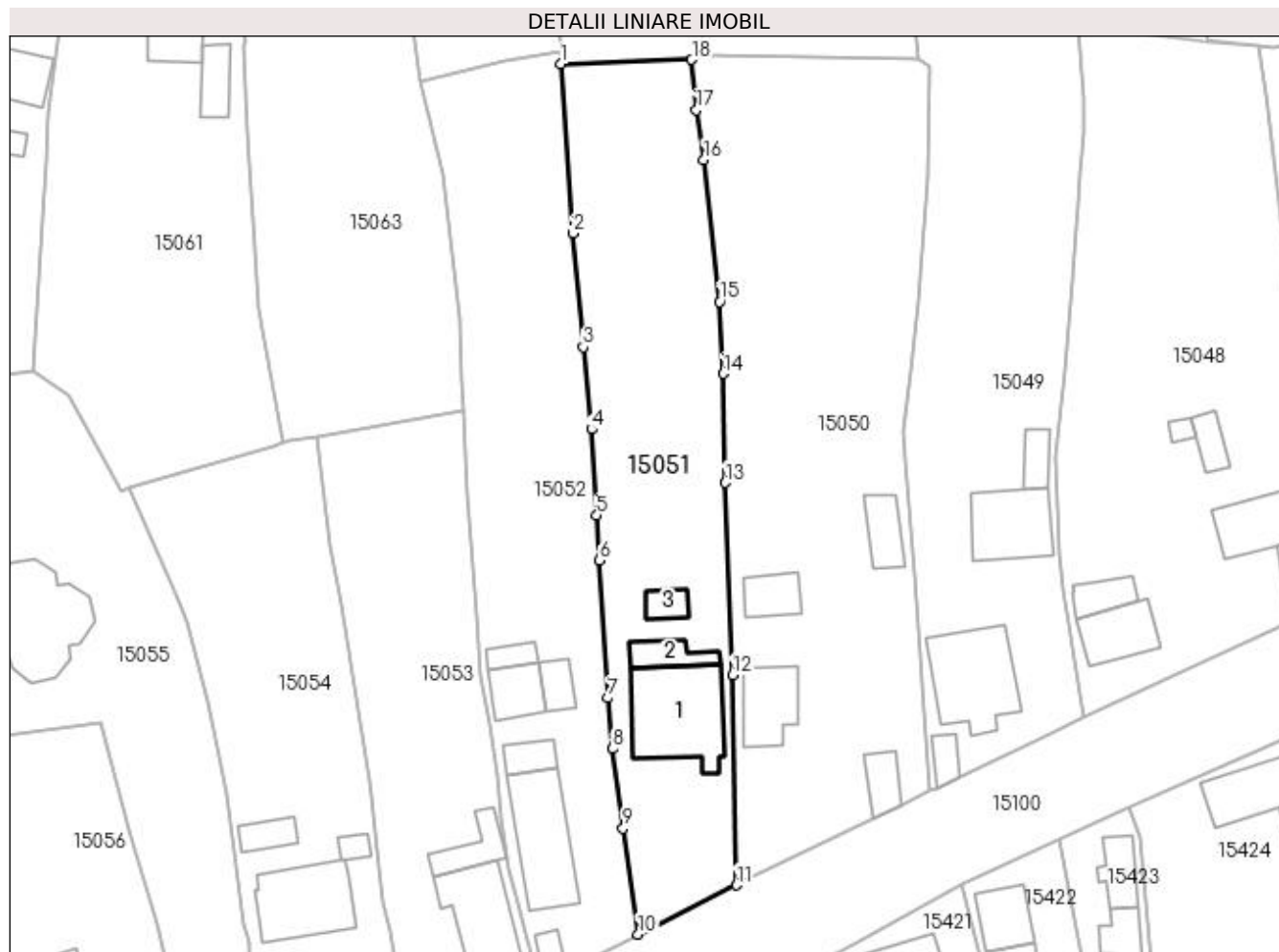
Inscrieri privind dezmembramintele dreptului de proprietate, drepturi reale de garanție și sarcini	Referințe
NU SUNT	

## Anexa Nr. 1 La Partea I

## Teren

Nr cadastral	Suprafața (mp)*	Observații / Referințe
	Din acte: 1.728 Masurata: 1.726	

\* Suprafața este determinată în planul de proiecție Stereo 70.



## Date referitoare la teren

Crt	Categorie folosință	Intra vilan	Suprafața (mp)	Tarla	Parcelă	Nr. topo	Observații / Referințe
1	curți construcții	DA	848	119	1496	-	
2	arabil	DA	613	119	1496/1	-	
3	vie	DA	265	119	1496/2	-	

## Date referitoare la construcții

Crt	Număr	Destinație construcție	Supraf. (mp)	Situație juridică	Observații / Referințe
A1.1		construcții de locuințe	135	Cu acte	Nr. niveluri:2; S. construita la sol:135 mp; CASA DE LOUIT DIN CARAMIDA ACOPERITA CU TABLA
A1.2		construcții anexa	31	Cu acte	Nr. niveluri:1; S. construita la sol:31 mp; CONSTRUCTIE ANEXA
A1.3		construcții anexa	19	Cu acte	Nr. niveluri:1; S. construita la sol:19 mp; CONSTRUCTIE ANEXA

## Lungime Segmente

1) Valorile lungimilor segmentelor sunt obținute din proiecție în plan.

Punct început	X / Y	Punct sfârșit	X / Y	Lungime segment (** (m)

Punct început	X / Y	Punct sfârșit	X / Y	Lungime segment (** (m)
1	419.959,945 299.047,026	2	419.961,53 299.025,741	21.344
2	419.961,53 299.025,741	3	419.962,811 299.011,401	14.397
3	419.962,811 299.011,401	4	419.963,814 299.001,087	10.363
4	419.963,814 299.001,087	5	419.964,48 298.990,242	10.865
5	419.964,48 298.990,242	6	419.964,836 298.984,606	5.647
6	419.964,836 298.984,606	7	419.965,926 298.967,273	17.367
7	419.965,926 298.967,273	8	419.966,501 298.960,918	6.381
8	419.966,501 298.960,918	9	419.967,799 298.950,897	10.105
9	419.967,799 298.950,897	10	419.969,697 298.937,584	13.448
10	419.969,697 298.937,584	11	419.982,088 298.943,758	13.844
11	419.982,088 298.943,758	12	419.981,587 298.970,173	26.42
12	419.981,587 298.970,173	13	419.980,634 298.994,349	24.195
13	419.980,634 298.994,349	14	419.980,433 299.008,072	13.724
14	419.980,433 299.008,072	15	419.979,966 299.017,107	9.047
15	419.979,966 299.017,107	16	419.977,953 299.034,974	17.98
16	419.977,953 299.034,974	17	419.977,0 299.041,245	6.343
17	419.977,0 299.041,245	18	419.976,443 299.047,548	6.328
18	419.976,443 299.047,548	1	419.959,945 299.047,026	16.506

\*\* Lungimile segmentelor sunt determinate în planul de proiecție Stereo 70 și sunt rotunjite la 1 milimetru.

\*\*\* Distanța dintre puncte este formată din segmente cumulate ce sunt mai mici decât valoarea 1 milimetru.





## DATE DESPRE IMOBILUL NR. 15052

Oficiul de Cadastru și Publicitate Imobiliară DOLJ  
Biroul de Cadastru și Publicitate Imobiliară Craiova

## A. Partea I. Descrierea imobilului

TEREN Intravilan

Adresa: Loc. Leu, Jud. Dolj, T119, P1497,1497/1

Nr. Crt	Nr cadastral Nr. topografic	Suprafața* (mp)	Observații / Referințe
A1	31192	Din acte: 1.782 Masurata: 1.759	Sector cadastral:13 Teren neimpregmuit;

## Construcții

Crt	Nr cadastral Nr. topografic	Adresa	Observații / Referințe
A1.1		Loc. Leu, Jud. Dolj, Cv.119, P 1497, P 1497/1	Nr. niveluri:2; S. construita la sol:112 mp; CASA DE LOCUIT
A1.2		Loc. Leu, Jud. Dolj, Cv.119, P 1497, P 1497/1	Nr. niveluri:1; S. construita la sol:40 mp; CONSTRUCTIE ANEXA
A1.3		Loc. Leu, Jud. Dolj	Nr. niveluri:1; S. construita la sol:17 mp; CONSTRUCTIE ANEXA
A1.4		Loc. Leu, Jud. Dolj	Nr. niveluri:1; S. construita la sol:24 mp; CONSTRUCTIE ANEXA
A1.5		Loc. Leu, Jud. Dolj	Nr. niveluri:1; S. construita la sol:24 mp; CONSTRUCTIE ANEXA
A1.6		Loc. Leu, Jud. Dolj	Nr. niveluri:1; S. construita la sol:17 mp; CONSTRUCTIE ANEXA

## B. Partea II. Proprietari și acte

Inscrieri privitoare la dreptul de proprietate și alte drepturi reale	Referințe	
<b>106136 / 25/05/2018</b>		
Act Notarial nr. CVC CU CLAUZA INTERTINERII SI CU REZERVA UZUFRACTULUI VIAGER AUT. NR. 73, din 24/05/2018 emis de NP IONASCU NICOLAE;		
B1	Intabulare, drept de PROPRIETATE, dobandit prin Conventie, cota actuala 1/1, cota initiala 1/1 1) MÂRȘU IRINEL-COSMIN, necasatorit	A1, A1.1
/		
Act Normativ nr. LEGEA 7, din 13/03/1996 emis de GUVERNUL ROMANIEI;		
B2	Intabulare, drept de PROPRIETATE, dobandit prin Lege, cota actuala 1/1, cota initiala 1/1 1) MÂRȘU IRINEL-COSMIN, necasatorit	A1.2, A1.3, A1.4, A1.5, A1.6

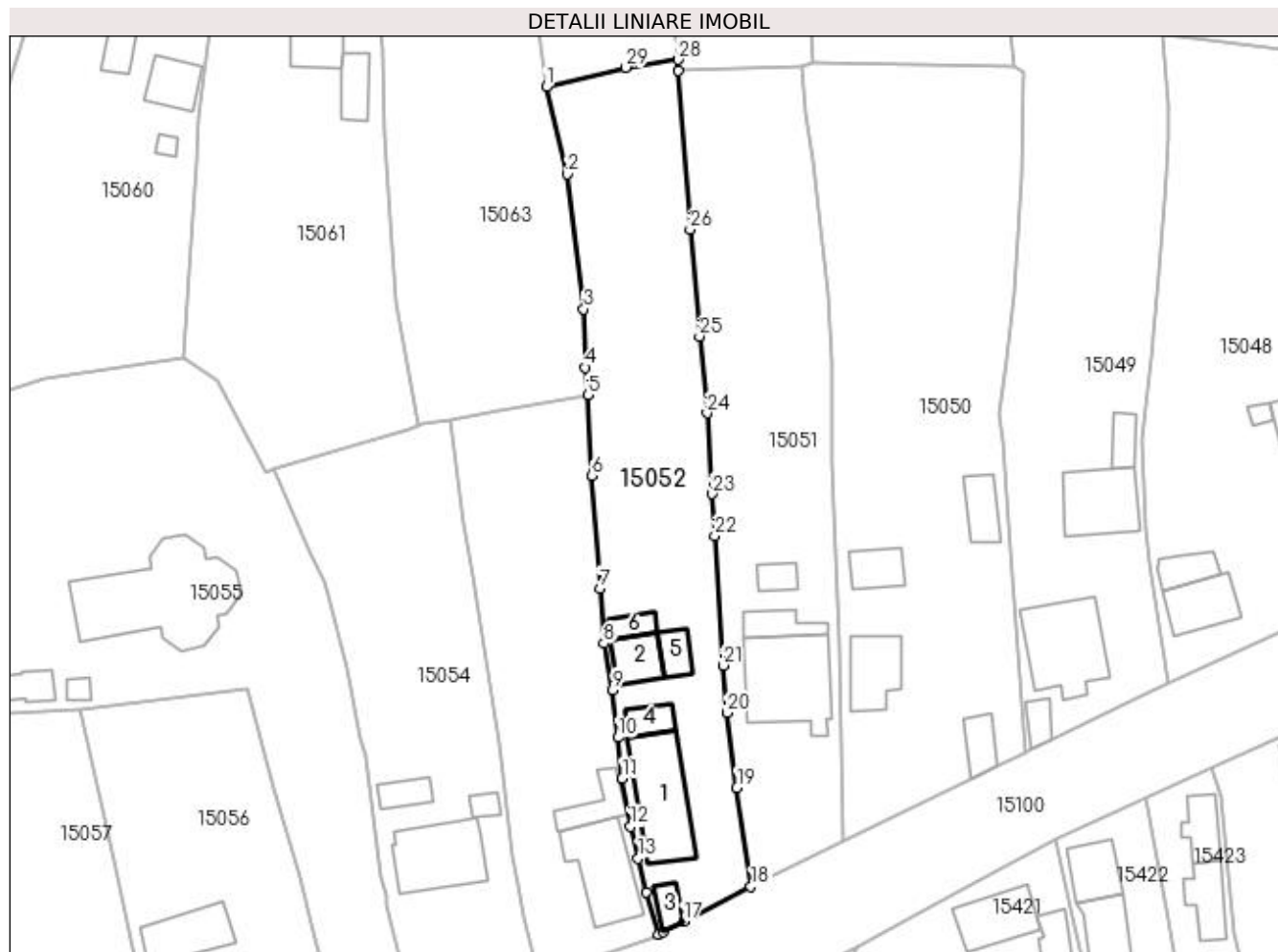
## C. Partea III. SARCINI

Inscrieri privind dezmembramintele dreptului de proprietate, drepturi reale de garanție și sarcini	Referințe	
<b>106136 / 25/05/2018</b>		
Act Notarial nr. CVC CU CLAUZA INTERTINERII SI CU REZERVA UZUFRACTULUI VIAGER AUT. NR. 73, din 24/05/2018 emis de NP IONASCU NICOLAE;		
C1	Intabulare, drept de UZUFRACT	A1, A1.1
	1) MARSU MIOARA 2) MÂRȘU IONEL	
C2	Intabulare, drept de IPOTECA LEGALA, Valoare:0 CE ARE CA OBIECT PLATA RENTEI ÎN BANI CORESPUNZĂTOARE ÎNTREȚINERII NEEEXECUTATE ÎN FAVOAREA CREDITORULUI ÎNTREȚINERII	A1, A1.1
	1) MARSU MIOARA 2) MÂRȘU IONEL	

**Anexa Nr. 1 La Partea I****Teren**

Nr cadastral	Suprafața (mp)*	Observații / Referințe
31192	Din acte: 1.782 Masurata: 1.759	

\* Suprafața este determinată în planul de proiecție Stereo 70.

**Date referitoare la teren**

Crt	Categorie folosință	Intra vilan	Suprafața (mp)	Tarla	Parcelă	Nr. topo	Observații / Referințe
1	curți constructii	DA	762	119	1497	-	
2	arabil	DA	997	119	1497/1	-	

**Date referitoare la construcții**

Crt	Număr	Destinație construcție	Supraf. (mp)	Situație juridică	Observații / Referințe
A1.1		construcții de locuințe	112	Cu acte	Nr. niveluri:2; S. construita la sol:112 mp; CASA DE LOCUIT
A1.2		construcții anexa	40	Cu acte	Nr. niveluri:1; S. construita la sol:40 mp; CONSTRUCTIE ANEXA
A1.3		construcții anexa	17	Cu acte	Nr. niveluri:1; S. construita la sol:17 mp; CONSTRUCTIE ANEXA
A1.4		construcții anexa	24	Cu acte	Nr. niveluri:1; S. construita la sol:24 mp; CONSTRUCTIE ANEXA
A1.5		construcții anexa	24	Cu acte	Nr. niveluri:1; S. construita la sol:24 mp; CONSTRUCTIE ANEXA
A1.6		construcții anexa	17	Cu acte	Nr. niveluri:1; S. construita la sol:17 mp; CONSTRUCTIE ANEXA



## Lungime Segmente

1) Valorile lungimilor segmentelor sunt obținute din proiecție în plan.

Punct început	X / Y	Punct sfârșit	X / Y	Lungime segment (** (m)
1	419.942,223 299.044,837	2	419.945,093 299.033,153	12.031
3	419.947,263 299.015,061	4	419.947,454 299.007,217	7.846
5	419.947,83 299.003,542	6	419.948,325 298.992,753	10.8
7	419.949,414 298.977,59	8	419.949,942 298.970,218	7.391
9	419.951,153 298.964,004	10	419.951,892 298.957,611	6.436
11	419.952,422 298.952,113	12	419.953,525 298.945,649	6.557
13	419.954,544 298.941,4	14	419.955,68 298.936,887	4.654
15	419.957,312 298.931,216	16	419.957,858 298.931,537	0.633
17	419.960,633 298.932,933	18	419.969,697 298.937,584	10.188
19	419.967,799 298.950,897	20	419.966,501 298.960,918	10.105
21	419.965,926 298.967,273	22	419.964,836 298.984,606	17.367
23	419.964,48 298.990,242	24	419.963,814 299.001,087	10.865
25	419.962,811 299.011,401	26	419.961,53 299.025,741	14.397
27	419.959,945 299.047,026	28	419.959,943 299.048,496	1.47
29	419.952,915 299.047,467	1	419.942,223 299.044,837	11.011

Punct început	X / Y	Punct sfârșit	X / Y	Lungime segment (** (m)
2	419.945,093 299.033,153	3	419.947,263 299.015,061	18.222
4	419.947,454 299.007,217	5	419.947,83 299.003,542	3.694
6	419.948,325 298.992,753	7	419.949,414 298.977,59	15.202
8	419.949,942 298.970,218	9	419.951,153 298.964,004	6.331
10	419.951,892 298.957,611	11	419.952,422 298.952,113	5.523
12	419.953,525 298.945,649	13	419.954,544 298.941,4	4.369
14	419.955,68 298.936,887	15	419.957,312 298.931,216	5.901
16	419.957,858 298.931,537	17	419.960,633 298.932,933	3.106
18	419.969,697 298.937,584	19	419.967,799 298.950,897	13.448
20	419.966,501 298.960,918	21	419.965,926 298.967,273	6.381
22	419.964,836 298.984,606	23	419.964,48 298.990,242	5.647
24	419.963,814 299.001,087	25	419.962,811 299.011,401	10.363
26	419.961,53 299.025,741	27	419.959,945 299.047,026	21.344
28	419.959,943 299.048,496	29	419.952,915 299.047,467	7.103

\*\* Lungimile segmentelor sunt determinate în planul de proiecție Stereo 70 și sunt rotunjite la 1 milimetru.

\*\*\* Distanța dintre puncte este formată din segmente cumulate ce sunt mai mici decât valoarea 1 milimetru.



**DATE DESPRE IMOBILUL NR. 15053**

Oficiul de Cadastru și Publicitate Imobiliară DOLJ  
Biroul de Cadastru și Publicitate Imobiliară Craiova

**A. Partea I. Descrierea imobilului**

TEREN Intravilan

Adresa: Loc. Leu, Nr. 616A, Jud. Dolj, T119, P1498, 1498/1

Nr. Crt	Nr cadastral Nr. topografic	Suprafața* (mp)	Observații / Referințe
A1		Din acte: 2.109 Masurata: 1.249	Sector cadastral:13 Teren neimprejmut;

**Construcții**

Crt	Nr cadastral Nr. topografic	Adresa	Observații / Referințe
A1.1		Loc. Leu, Jud. Dolj	Nr. niveluri:1; S. construita la sol:98 mp; CASA DE LOCUIT
A1.2		Loc. Leu, Jud. Dolj	Nr. niveluri:1; S. construita la sol:36 mp; CONSTRUCTIE ANEXA

**B. Partea II. Proprietari și acte**

Inscrieri privitoare la dreptul de proprietate și alte drepturi reale		Referințe
/		
Hotarare Judecatoreasca nr. SC NR.5738, din 31/03/2010 emis de JUDECATORIA CRAIOVA;		
B1	Intabulare, drept de PROPRIETATE, dobandit prin Hotarare Judecatoreasca, cota actuala 1/1, cota initiala 1/1 1) CIOBANU IOANA	A1
Act Normativ nr. LEGEA 7, din 13/03/1996 emis de GUVERNUL ROMANIEI;		
B2	Intabulare, drept de PROPRIETATE, dobandit prin Lege, cota actuala 1/1, cota initiala 1/1 1) CIOBANU IOANA	A1.1, A1.2

**C. Partea III. SARCINI .**

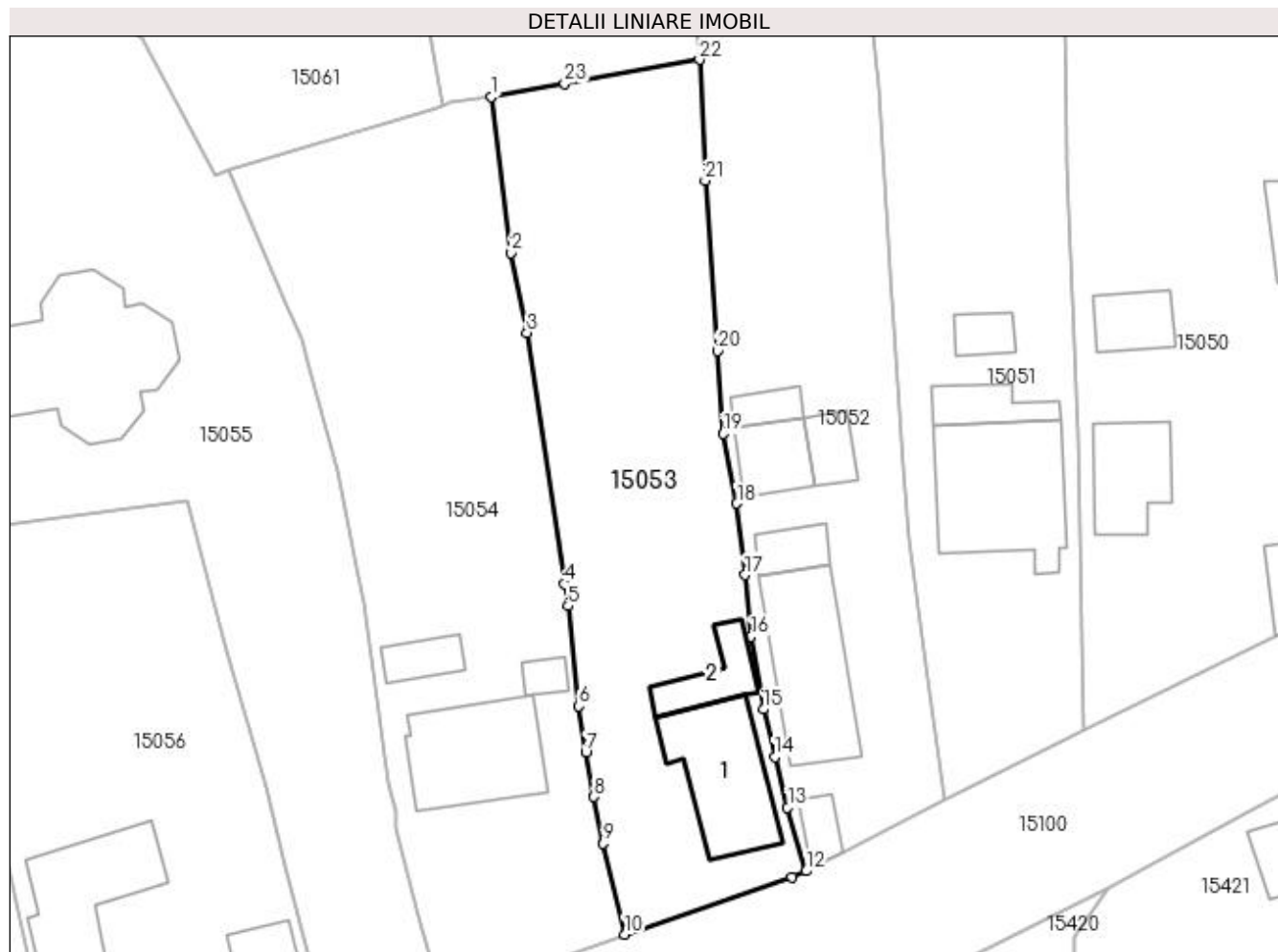
Inscrieri privind dezmembramintele dreptului de proprietate, drepturi reale de garanție și sarcini	Referințe
NU SUNT	

## Anexa Nr. 1 La Partea I

## Teren

Nr cadastral	Suprafața (mp)*	Observații / Referințe
	Din acte: 2.109 Masurata: 1.249	

\* Suprafața este determinată în planul de proiecție Stereo 70.



## Date referitoare la teren

Crt	Categorie folosință	Intra vilan	Suprafața (mp)	Tarla	Parcelă	Nr. topo	Observații / Referințe
1	curți constructii	DA	511	119	1498	-	
2	vie	DA	738	119	1498/1	-	

## Date referitoare la construcții

Crt	Număr	Destinație construcție	Supraf. (mp)	Situație juridică	Observații / Referințe
A1.1		construcții de locuințe	98	Cu acte	Nr. niveluri:1; S. construita la sol:98 mp; CASA DE LOCUIT
A1.2		construcții anexa	36	Cu acte	Nr. niveluri:1; S. construita la sol:36 mp; CONSTRUCTIE ANEXA

## Lungime Segmente

1) Valorile lungimilor segmentelor sunt obținute din proiecție în plan.

Punct început	X / Y	Punct sfârșit	X / Y	Lungime segment (** (m)
1	419.929,282 299.000,238	2	419.931,037 298.986,318	14.03
3	419.932,45 298.979,194	4	419.935,817 298.956,852	22.594

Punct început	X / Y	Punct sfârșit	X / Y	Lungime segment (** (m)
2	419.931,037 298.986,318	3	419.932,45 298.979,194	7.263
4	419.935,817 298.956,852	5	419.936,106 298.954,869	2.004

Punct început	X / Y	Punct sfârșit	X / Y	Lungime segment (** (m)
5	419.936,106 298.954,869	6	419.937,085 298.945,932	8.99
7	419.937,688 298.941,799	8	419.938,412 298.937,85	4.015
9	419.939,261 298.933,672	10	419.941,169 298.925,586	8.308
11	419.956,102 298.930,695	12	419.957,312 298.931,216	1.317
13	419.955,68 298.936,887	14	419.954,544 298.941,4	4.654
15	419.953,525 298.945,649	16	419.952,422 298.952,113	6.557
17	419.951,892 298.957,611	18	419.951,153 298.964,004	6.436
19	419.949,942 298.970,218	20	419.949,414 298.977,59	7.391
21	419.948,325 298.992,753	22	419.947,83 299.003,542	10.8
23	419.935,804 299.001,428	1	419.929,282 299.000,238	6.63

Punct început	X / Y	Punct sfârșit	X / Y	Lungime segment (** (m)
6	419.937,085 298.945,932	7	419.937,688 298.941,799	4.177
8	419.938,412 298.937,85	9	419.939,261 298.933,672	4.263
10	419.941,169 298.925,586	11	419.956,102 298.930,695	15.783
12	419.957,312 298.931,216	13	419.955,68 298.936,887	5.901
14	419.954,544 298.941,4	15	419.953,525 298.945,649	4.369
16	419.952,422 298.952,113	17	419.951,892 298.957,611	5.523
18	419.951,153 298.964,004	19	419.949,942 298.970,218	6.331
20	419.949,414 298.977,59	21	419.948,325 298.992,753	15.202
22	419.947,83 299.003,542	23	419.935,804 299.001,428	12.21

\*\* Lungimile segmentelor sunt determinate în planul de proiecție Stereo 70 și sunt rotunjite la 1 milimetru.

\*\*\* Distanța dintre puncte este formată din segmente cumulate ce sunt mai mici decât valoarea 1 milimetru.



**DATE DESPRE IMOBILUL NR. 15054**

Oficiul de Cadastru și Publicitate Imobiliară DOLJ  
Biroul de Cadastru și Publicitate Imobiliară Craiova

**A. Partea I. Descrierea imobilului**

TEREN Intravilan

Adresa: Loc. Leu, Nr. 616, Jud. Dolj, T119, P1498, 1498/1

Nr. Crt	Nr cadastral Nr. topografic	Suprafața* (mp)	Observații / Referințe
A1		Din acte: 2.109 Masurata: 1.447	Sector cadastral:13 Teren imprejmuit;

**Construcții**

Crt	Nr cadastral Nr. topografic	Adresa	Observații / Referințe
A1.1		Loc. Leu, Jud. Dolj	Nr. niveluri:2; S. construita la sol:101 mp; CASA DE LOCUIT DIN CARAMIDA,ACOPERITA CU TABLA
A1.2		Loc. Leu, Jud. Dolj	Nr. niveluri:1; S. construita la sol:12 mp; CONSTRUCTIE ANEXA
A1.3		Loc. Leu, Jud. Dolj	Nr. niveluri:1; S. construita la sol:23 mp; CONSTRUCTIE ANEXA

**B. Partea II. Proprietari și acte**

Inscrieri privitoare la dreptul de proprietate și alte drepturi reale		Referințe
/		
Hotarare Judecatoreasca nr. SC 5738, din 31/03/2010 emis de JUDECATORIA CRAIOVA;		
B1	Intabulare, drept de PROPRIETATE, dobandit prin Hotarare Judecatoreasca, cota actuala 1/1, cota initiala 1/1 1) VOICU ION, LIPSĂ CNP	A1
Act Normativ nr. LEGEA 7, din 13/03/1996 emis de GUVERNUL ROMANIEI;		
B2	Intabulare, drept de PROPRIETATE, dobandit prin Lege, cota actuala 1/1, cota initiala 1/1 1) VOICU ION, LIPSĂ CNP	A1.1, A1.2, A1.3

**C. Partea III. SARCINI .**

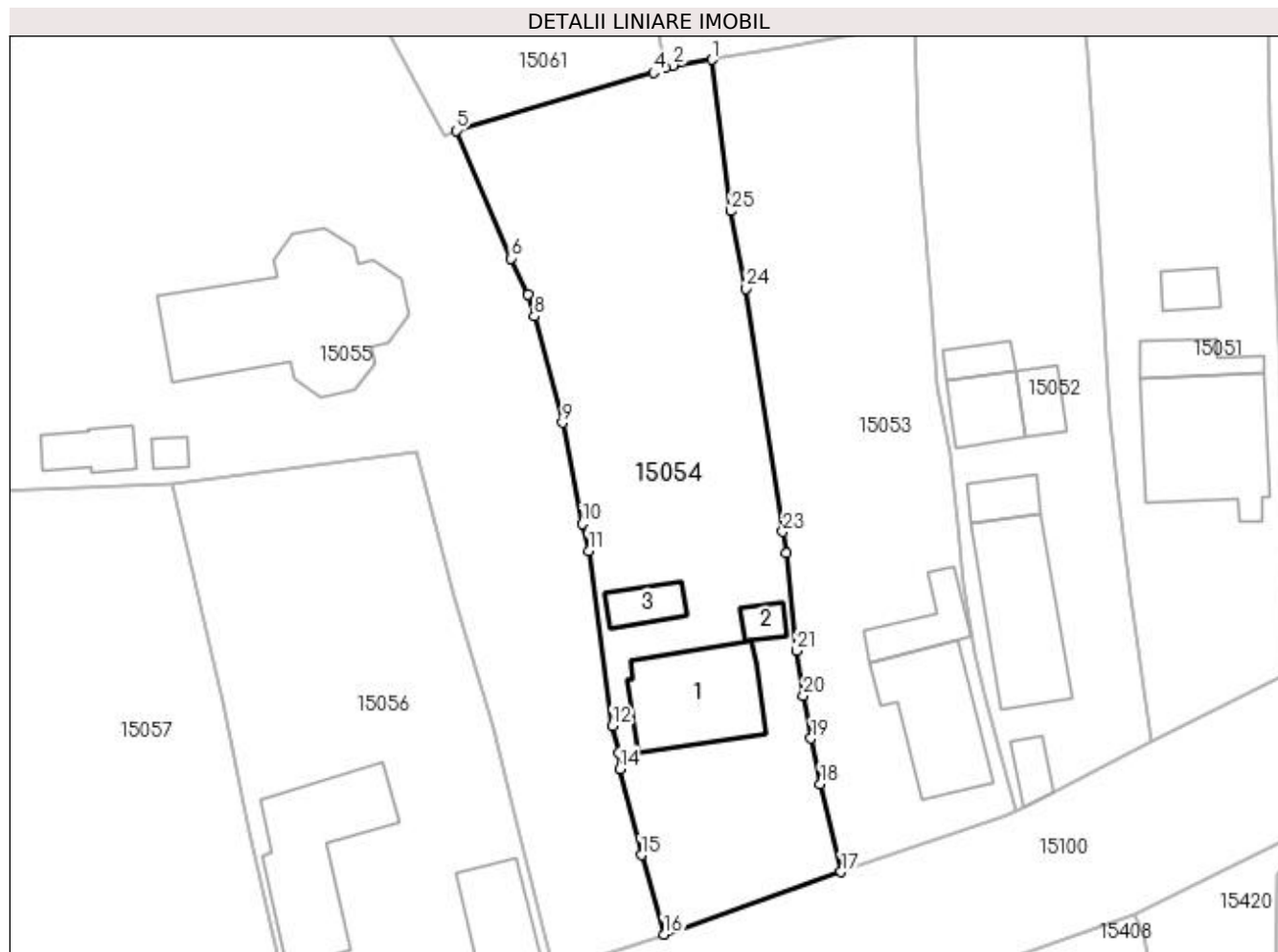
Inscrieri privind dezmembramintele dreptului de proprietate, drepturi reale de garanție și sarcini	Referințe
NU SUNT	

## Anexa Nr. 1 La Partea I

## Teren

Nr cadastral	Suprafața (mp)*	Observații / Referințe
	Din acte: 2.109 Masurata: 1.447	

\* Suprafața este determinată în planul de proiecție Stereo 70.



## Date referitoare la teren

Crt	Categorie folosință	Intra vilan	Suprafața (mp)	Tarla	Parcelă	Nr. topo	Observații / Referințe
1	curți constructii	DA	589	119	1498	-	
2	arabil	DA	858	119	1498/1	-	

## Date referitoare la construcții

Crt	Număr	Destinație construcție	Supraf. (mp)	Situație juridică	Observații / Referințe
A1.1		construcții de locuințe	101	Cu acte	Nr. niveluri:2; S. construita la sol:101 mp; CASA DE LOCUIT DIN CARAMIDA,ACOPERITA CU TABLA
A1.2		construcții anexa	12	Cu acte	Nr. niveluri:1; S. construita la sol:12 mp; CONSTRUCTIE ANEXA
A1.3		construcții anexa	23	Cu acte	Nr. niveluri:1; S. construita la sol:23 mp; CONSTRUCTIE ANEXA

## Lungime Segmente

1) Valorile lungimilor segmentelor sunt obținute din proiecție în plan.

Punct început	X / Y	Punct sfârșit	X / Y	Lungime segment (** (m))	Punct început	X / Y	Punct sfârșit	X / Y	Lungime segment (** (m))
1	419.929,282 299.000,238	2	419.925,668 298.999,692	3.655	2	419.925,668 298.999,692	3	419.924,962 298.999,457	0.744



Punct început	X / Y	Punct sfârșit	X / Y	Lungime segment (** (m))
3	419.924,962 298.999,457	4	419.923,902 298.999,058	1.133
5	419.905,77 298.993,73	6	419.910,834 298.981,989	12.787
7	419.912,391 298.978,633	8	419.912,944 298.976,646	2.063
9	419.915,565 298.966,894	10	419.917,38 298.957,578	9.491
11	419.917,946 298.955,118	12	419.920,138 298.939,009	16.257
13	419.920,746 298.936,504	14	419.920,84 298.935,051	1.456
15	419.922,802 298.927,15	16	419.924,877 298.919,856	7.583
17	419.941,169 298.925,586	18	419.939,261 298.933,672	8.308
19	419.938,412 298.937,85	20	419.937,688 298.941,799	4.015
21	419.937,085 298.945,932	22	419.936,106 298.954,869	8.99
23	419.935,817 298.956,852	24	419.932,45 298.979,194	22.594
25	419.931,037 298.986,318	1	419.929,282 299.000,238	14.03

Punct început	X / Y	Punct sfârșit	X / Y	Lungime segment (** (m))
4	419.923,902 298.999,058	5	419.905,77 298.993,73	18.899
6	419.910,834 298.981,989	7	419.912,391 298.978,633	3.7
8	419.912,944 298.976,646	9	419.915,565 298.966,894	10.098
10	419.917,38 298.957,578	11	419.917,946 298.955,118	2.524
12	419.920,138 298.939,009	13	419.920,746 298.936,504	2.578
14	419.920,84 298.935,051	15	419.922,802 298.927,15	8.141
16	419.924,877 298.919,856	17	419.941,169 298.925,586	17.27
18	419.939,261 298.933,672	19	419.938,412 298.937,85	4.263
20	419.937,688 298.941,799	21	419.937,085 298.945,932	4.177
22	419.936,106 298.954,869	23	419.935,817 298.956,852	2.004
24	419.932,45 298.979,194	25	419.931,037 298.986,318	7.263

\*\* Lungimile segmentelor sunt determinate în planul de proiecție Stereo 70 și sunt rotunjite la 1 milimetru.

\*\*\* Distanța dintre puncte este formată din segmente cumulate ce sunt mai mici decât valoarea 1 milimetru.



**DATE DESPRE IMOBILUL NR. 15055**

Oficiul de Cadastru și Publicitate Imobiliară DOLJ  
Biroul de Cadastru și Publicitate Imobiliară Craiova

**A. Partea I. Descrierea imobilului**

TEREN Intravilan

Adresa: Loc. Leu, Nr. 615, Jud. Dolj, T119, P1499

Nr. Crt	Nr cadastral Nr. topografic	Suprafața* (mp)	Observații / Referințe
A1	30026	Din acte: 3.079 Masurata: 3.060	Sector cadastral:13 Teren neimpregmuit;

**Construcții**

Crt	Nr cadastral Nr. topografic	Adresa	Observații / Referințe
A1.1		Loc. Leu, Nr. 615, Jud. Dolj	Nr. niveluri:1; S. construita la sol:218 mp; BISERICA
A1.2		Loc. Leu, Nr. 615, Jud. Dolj	Nr. niveluri:1; S. construita la sol:9 mp; CLOPOTNITA
A1.3		Loc. Leu, Jud. Dolj	Nr. niveluri:1; S. construita la sol:31 mp; CONSTRUCTIE ANEXA

**B. Partea II. Proprietari și acte**

Inscrieri privitoare la dreptul de proprietate și alte drepturi reale	Referințe
<b>12341 / 24/02/2010</b>	
Act Normativ nr. TITLU DE PROPRIETATE NR 3142, din 17/01/2005 emis de CJ DOLJ (ACT NORMATIV NR. ADEVERINTA NR 98/06-01-2010 EMIS DE PRIMARIA LEU; ACT NORMATIV NR. CERTIFICAT NR 99/06-01-2010 EMIS DE PRIMARIA LEU;);	
B1	Intabulare, drept de PROPRIETATELEGEA 18 PENTRU TEREN SI CERTIFICAT( ANEXA NR 17 ) PENTRU CONSTRUCTII, dobandit prin Lege, cota actuala 1/1, cota initiala 1/1 1) PAROHIA LEU, CIF:9175855
/	
Act Normativ nr. LEGEA 7, din 13/03/1996 emis de GUVERNUL ROMANIEI;	
B2	Intabulare, drept de PROPRIETATE, dobandit prin Lege, cota actuala 1/1, cota initiala 1/1 1) PAROHIA LEU, CIF:9175855

**C. Partea III. SARCINI .**

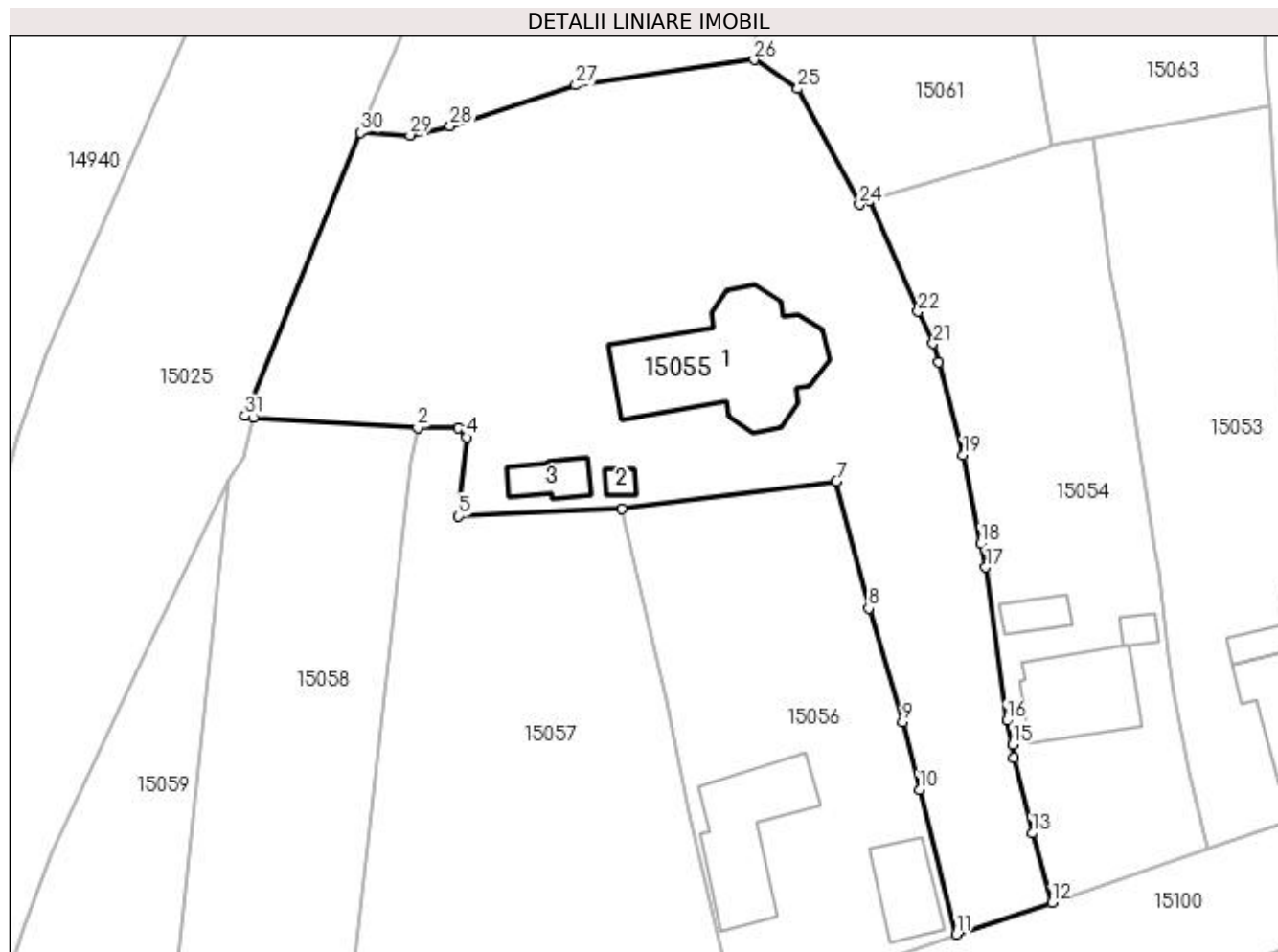
Inscrieri privind dezmembramintele dreptului de proprietate, drepturi reale de garanție și sarcini	Referințe
NU SUNT	

## Anexa Nr. 1 La Partea I

## Teren

Nr cadastral	Suprafața (mp)*	Observații / Referințe
30026	Din acte: 3.079 Masurata: 3.060	

\* Suprafața este determinată în planul de proiecție Stereo 70.



## Date referitoare la teren

Crt	Categorie folosință	Intra vilan	Suprafața (mp)	Tarla	Parcelă	Nr. topo	Observații / Referințe
1	curți constructii	DA	3.060	119	1499	-	

## Date referitoare la construcții

Crt	Număr	Destinație construcție	Supraf. (mp)	Situație juridică	Observații / Referințe
A1.1		construcții administrative și social culturale	218	Cu acte	Nr. niveluri:1; S. construita la sol:218 mp; BISERICA
A1.2		construcții anexa	Din acte: 8 Masurata: 9	Cu acte	Nr. niveluri:1; S. construita la sol:9 mp; CLOPOTNITA
A1.3		construcții anexa	31	Cu acte	Nr. niveluri:1; S. construita la sol:31 mp; CONSTRUCTIE ANEXA

## Lungime Segmente

1) Valorile lungimilor segmentelor sunt obținute din proiecție în plan.

Punct început	X / Y	Punct sfârșit	X / Y	Lungime segment (** (m))	Punct început	X / Y	Punct sfârșit	X / Y	Lungime segment (** (m))
1	419.840,963 298.970,835	2	419.858,201 298.969,799	17.269	2	419.858,201 298.969,799	3	419.862,473 298.969,766	4.272

Punct început	X / Y	Punct sfârșit	X / Y	Lungime segment (** (m))
3	419.862,473 298.969,766	4	419.863,344 298.968,77	1.323
5	419.862,507 298.960,494	6	419.879,637 298.961,318	17.15
7	419.902,199 298.964,169	8	419.905,629 298.950,805	13.797
9	419.909,186 298.938,823	10	419.910,951 298.931,731	7.308
11	419.914,817 298.916,545	12	419.924,877 298.919,856	10.591
13	419.922,802 298.927,15	14	419.920,84 298.935,051	8.141
15	419.920,746 298.936,504	16	419.920,138 298.939,009	2.578
17	419.917,946 298.955,118	18	419.917,38 298.957,578	2.524
19	419.915,565 298.966,894	20	419.912,944 298.976,646	10.098
21	419.912,391 298.978,633	22	419.910,834 298.981,989	3.7
23	419.905,77 298.993,73	24	419.904,652 298.993,244	1.219
25	419.898,17 299.005,406	26	419.893,583 299.008,473	5.518
27	419.874,829 299.005,79	28	419.861,621 299.001,508	13.885
29	419.857,394 299.000,544	30	419.852,175 299.000,81	5.226
31	419.840,095 298.971,02	1	419.840,963 298.970,835	0.887

Punct început	X / Y	Punct sfârșit	X / Y	Lungime segment (** (m))
4	419.863,344 298.968,77	5	419.862,507 298.960,494	8.318
6	419.879,637 298.961,318	7	419.902,199 298.964,169	22.741
8	419.905,629 298.950,805	9	419.909,186 298.938,823	12.499
10	419.910,951 298.931,731	11	419.914,817 298.916,545	15.67
12	419.924,877 298.919,856	13	419.922,802 298.927,15	7.583
14	419.920,84 298.935,051	15	419.920,746 298.936,504	1.456
16	419.920,138 298.939,009	17	419.917,946 298.955,118	16.257
18	419.917,38 298.957,578	19	419.915,565 298.966,894	9.491
20	419.912,944 298.976,646	21	419.912,391 298.978,633	2.063
22	419.910,834 298.981,989	23	419.905,77 298.993,73	12.787
24	419.904,652 298.993,244	25	419.898,17 299.005,406	13.782
26	419.893,583 299.008,473	27	419.874,829 299.005,79	18.945
28	419.861,621 299.001,508	29	419.857,394 299.000,544	4.336
30	419.852,175 299.000,81	31	419.840,095 298.971,02	32.146

\*\* Lungimile segmentelor sunt determinate în planul de proiecție Stereo 70 și sunt rotunjite la 1 milimetru.

\*\*\* Distanța dintre puncte este formată din segmente cumulate ce sunt mai mici decât valoarea 1 milimetru.



**DATE DESPRE IMOBILUL NR. 15056**

Oficiul de Cadastru și Publicitate Imobiliară DOLJ  
Biroul de Cadastru și Publicitate Imobiliară Craiova

**A. Partea I. Descrierea imobilului**

TEREN Intravilan

Adresa: Loc. Leu, Nr. 612, Jud. Dolj, T119, P1500, 1500/1

Nr. Crt	Nr cadastral Nr. topografic	Suprafața* (mp)	Observații / Referințe
A1		Din acte: 1.240 Masurata: 1.226	Sector cadastral:13 Teren neimprejmut;

**Construcții**

Crt	Nr cadastral Nr. topografic	Adresa	Observații / Referințe
A1.1		Loc. Leu, Jud. Dolj	Nr. niveluri:1; S. construita la sol:128 mp; CASA DE LOCUIT DIN CARAMIDA,ACOPERITA CU TABLA
A1.2		Loc. Leu, Jud. Dolj	Nr. niveluri:1; S. construita la sol:57 mp; CONSTRUCTIE ANEXA

**B. Partea II. Proprietari și acte**

Inscrieri privitoare la dreptul de proprietate și alte drepturi reale		Referințe
/		
Act Administrativ nr. TDP 666-48675, din 19/01/1996 emis de CONSILIUL JUDETEAN DOLJ;		
B1	Intabulare, drept de PROPRIETATE, dobandit prin Reconstituire, cota actuala 1/1, cota initiala 1/1 1) JIGLARU RADA, LIPSĂ CNP	A1
Act Normativ nr. LEGEA 7, din 13/03/1996 emis de GUVERNUL ROMANIEI;		
B2	Intabulare, drept de PROPRIETATE, dobandit prin Lege, cota actuala 1/1, cota initiala 1/1 1) JIGLARU RADA, LIPSĂ CNP	A1.1, A1.2

**C. Partea III. SARCINI .**

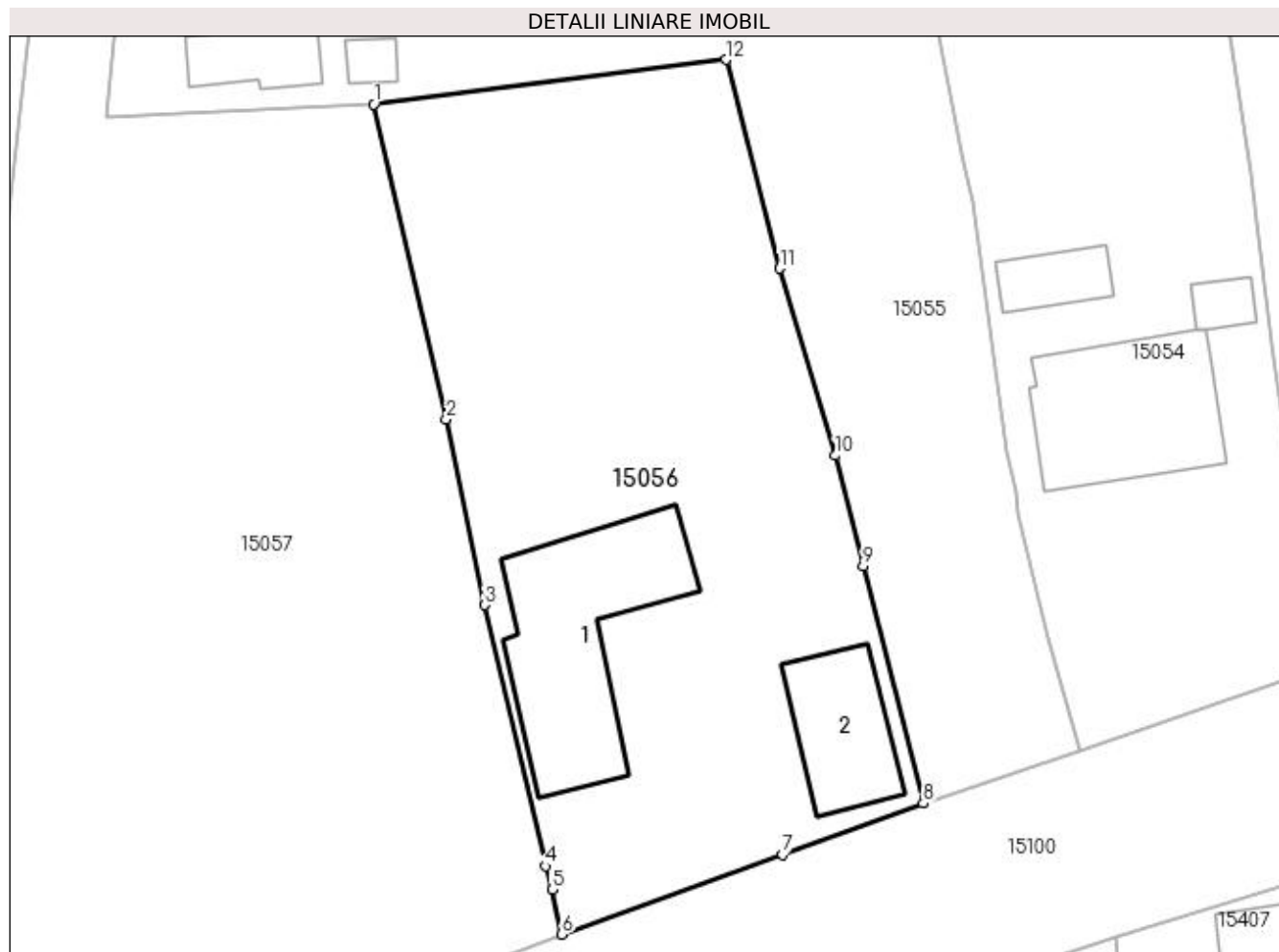
Inscrieri privind dezmembramintele dreptului de proprietate, drepturi reale de garanție și sarcini	Referințe
NU SUNT	

## Anexa Nr. 1 La Partea I

## Teren

Nr cadastral	Suprafața (mp)*	Observații / Referințe
	Din acte: 1.240 Masurata: 1.226	

\* Suprafața este determinată în planul de proiecție Stereo 70.



## Date referitoare la teren

Crt	Categorie folosință	Intra vilan	Suprafața (mp)	Tarla	Parcelă	Nr. topo	Observații / Referințe
1	curți constructii	DA	596	119	1500	-	
2	arabil	DA	630	119	1500/1	-	

## Date referitoare la construcții

Crt	Număr	Destinație construcție	Supraf. (mp)	Situație juridică	Observații / Referințe
A1.1		construcții de locuințe	128	Cu acte	Nr. niveluri:1; S. construita la sol:128 mp; CASA DE LOCUIT DIN CARAMIDA,ACOPERITA CU TABLA
A1.2		construcții anexa	57	Cu acte	Nr. niveluri:1; S. construita la sol:57 mp; CONSTRUCTIE ANEXA

## Lungime Segmente

1) Valorile lungimilor segmentelor sunt obținute din proiecție în plan.

Punct început	X / Y	Punct sfârșit	X / Y	Lungime segment (** (m)
1	419.879,637 298.961,318	2	419.884,284 298.941,146	20.7



Punct început	X / Y	Punct sfârşit	X / Y	Lungime segment (** (m)
2	419.884,284 298.941,146	3	419.886,73 298.929,246	12.149
3	419.886,73 298.929,246	4	419.890,611 298.912,526	17.165
4	419.890,611 298.912,526	5	419.891,054 298.911,023	1.567
5	419.891,054 298.911,023	6	419.891,649 298.908,161	2.923
6	419.891,649 298.908,161	7	419.905,799 298.913,256	15.039
7	419.905,799 298.913,256	8	419.914,817 298.916,545	9.599
8	419.914,817 298.916,545	9	419.910,951 298.931,731	15.67
9	419.910,951 298.931,731	10	419.909,186 298.938,823	7.308
10	419.909,186 298.938,823	11	419.905,629 298.950,805	12.499
11	419.905,629 298.950,805	12	419.902,199 298.964,169	13.797
12	419.902,199 298.964,169	1	419.879,637 298.961,318	22.741

\*\* Lungimile segmentelor sunt determinate în planul de proiecție Stereo 70 și sunt rotunjite la 1 milimetru.

\*\*\* Distanța dintre puncte este formată din segmente cumulate ce sunt mai mici decât valoarea 1 milimetru.



**DATE DESPRE IMOBILUL NR. 15057**

Oficiul de Cadastru și Publicitate Imobiliară DOLJ  
Biroul de Cadastru și Publicitate Imobiliară Craiova

**A. Partea I. Descrierea imobilului**

TEREN Intravilan

Adresa: Loc. Leu, Nr. 610, Jud. Dolj, T119, P1501,1501/1,1501/2

Nr. Crt	Nr cadastral Nr. topografic	Suprafața* (mp)	Observații / Referințe
A1		Din acte: 1.929 Masurata: 2.102	Sector cadastral:13 Teren neimprejmuit;

**B. Partea II. Proprietari și acte**

Inscrieri privitoare la dreptul de proprietate și alte drepturi reale		Referințe
/		
Act Administrativ nr. TDP 2042-1336, din 08/08/2002 emis de CONSILIUL JUDETEAN DOLJ;		
B1	Intabulare, drept de PROPRIETATE, dobandit prin Reconstituire, cota actuala 1/1, cota initiala 1/1 1) BECU ION, LIPSĂ CNP	A1

**C. Partea III. SARCINI .**

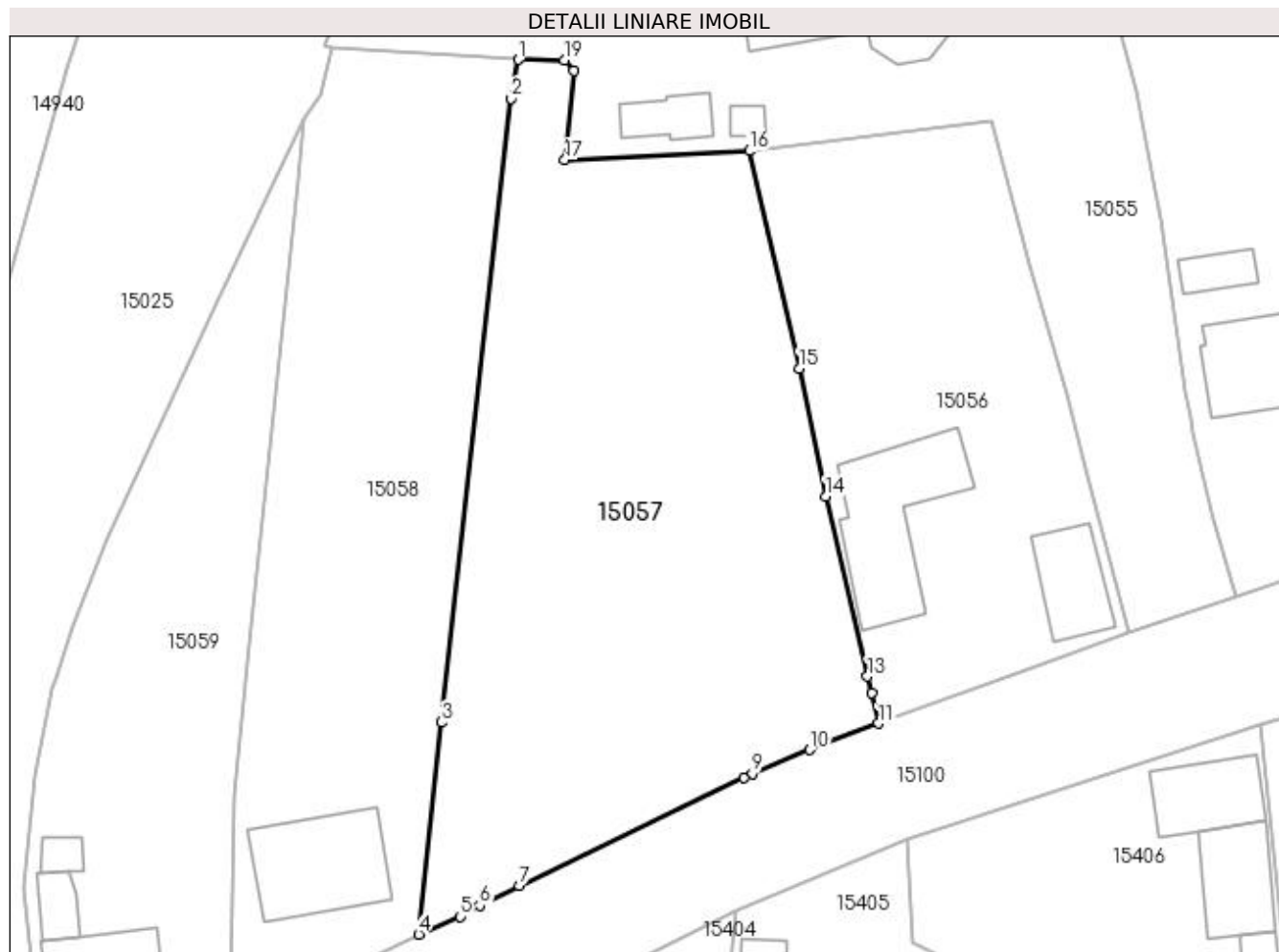
Inscrieri privind dezmembramintele dreptului de proprietate, drepturi reale de garanție și sarcini	Referințe
NU SUNT	

## Anexa Nr. 1 La Partea I

## Teren

Nr cadastral	Suprafaţa (mp)*	Observaţii / Referinţe
	Din acte: 1.929 Masurata: 2.102	

\* Suprafaţa este determinată în planul de proiecţie Stereo 70.



## Date referitoare la teren

Crt	Categorie folosinţă	Intra vilan	Suprafaţa (mp)	Tarla	Parcelă	Nr. topo	Observaţii / Referinţe
1	curţi constructii	DA	1.234	119	1501	-	
2	vie	DA	500	119	1501/1	-	
3	arabil	DA	368	119	1501/2	-	

## Lungime Segmente

1) Valorile lungimilor segmentelor sunt obţinute din proiecţie în plan.

Punct început	X / Y	Punct sfârşit	X / Y	Lungime segment (** (m)
1	419.858,201 298.969,799	2	419.857,53 298.966,197	3.664
2	419.857,53 298.966,197	3	419.851,025 298.908,26	58.301
3	419.851,025 298.908,26	4	419.848,942 298.888,578	19.792

Punct început	X / Y	Punct sfârșit	X / Y	Lungime segment (** (m)
4	419.848,942 298.888,578	5	419.852,79 298.890,229	4.187
5	419.852,79 298.890,229	6	419.854,604 298.891,255	2.084
6	419.854,604 298.891,255	7	419.858,275 298.893,115	4.115
7	419.858,275 298.893,115	8	419.879,135 298.903,117	23.134
8	419.879,135 298.903,117	9	419.879,94 298.903,513	0.897
9	419.879,94 298.903,513	10	419.885,274 298.905,706	5.767
10	419.885,274 298.905,706	11	419.891,649 298.908,161	6.831
11	419.891,649 298.908,161	12	419.891,054 298.911,023	2.923
12	419.891,054 298.911,023	13	419.890,611 298.912,526	1.567
13	419.890,611 298.912,526	14	419.886,73 298.929,246	17.165
14	419.886,73 298.929,246	15	419.884,284 298.941,146	12.149
15	419.884,284 298.941,146	16	419.879,637 298.961,318	20.7
16	419.879,637 298.961,318	17	419.862,507 298.960,494	17.15
17	419.862,507 298.960,494	18	419.863,344 298.968,77	8.318
18	419.863,344 298.968,77	19	419.862,473 298.969,766	1.323
19	419.862,473 298.969,766	1	419.858,201 298.969,799	4.272

\*\* Lungimile segmentelor sunt determinate în planul de proiecție Stereo 70 și sunt rotunjite la 1 milimetru.

\*\*\* Distanța dintre puncte este formată din segmente cumulate ce sunt mai mici decât valoarea 1 milimetru.



**DATE DESPRE IMOBILUL NR. 15058**

Oficiul de Cadastru și Publicitate Imobiliară DOLJ  
Biroul de Cadastru și Publicitate Imobiliară Craiova

**A. Partea I. Descrierea imobilului**

TEREN Intravilan

Nr. CF vechi:749  
Nr. cadastral vechi:760/2

Adresa: Loc. Leu, Jud. Dolj, T119, P1502, 1502/1, 1502/2

Nr. Crt	Nr cadastral Nr. topografic	Suprafața* (mp)	Observații / Referințe
A1	34040	Din acte: 1.578 Masurata: 1.593	Sector cadastral:13 Teren imprejmuit;

**Construcții**

Crt	Nr cadastral Nr. topografic	Adresa	Observații / Referințe
A1.1		Loc. Leu, Jud. Dolj	Nr. niveluri:1; S. construita la sol:106 mp; CASA DE LOCUIT

**B. Partea II. Proprietari și acte**

Inscrieri privitoare la dreptul de proprietate și alte drepturi reale		Referințe
<b>37203 / 07/07/2009</b>		
Act Notarial nr. 1050, din 01/01/2009 emis de NP GAGEATU ILIE;		
B1	Intabulare, drept de PROPRIETATE, dobandit prin Conventie, cota actuala 1/1, cota initiala 1/1 1) POPESCU IULIANA, LIPSĂ CNP 2) POPESCU ADRIAN CONSTANTIN, LIPSĂ CNP	A1
/		
Act Normativ nr. LEGEA 7, din 13/03/1996 emis de GUVERNUL ROMANIEI;		
B2	Intabulare, drept de PROPRIETATE, dobandit prin Lege, cota actuala 1/1, cota initiala 1/1 1) POPESCU IULIANA, LIPSĂ CNP 2) POPESCU ADRIAN CONSTANTIN, LIPSĂ CNP	A1.1

**C. Partea III. SARCINI .**

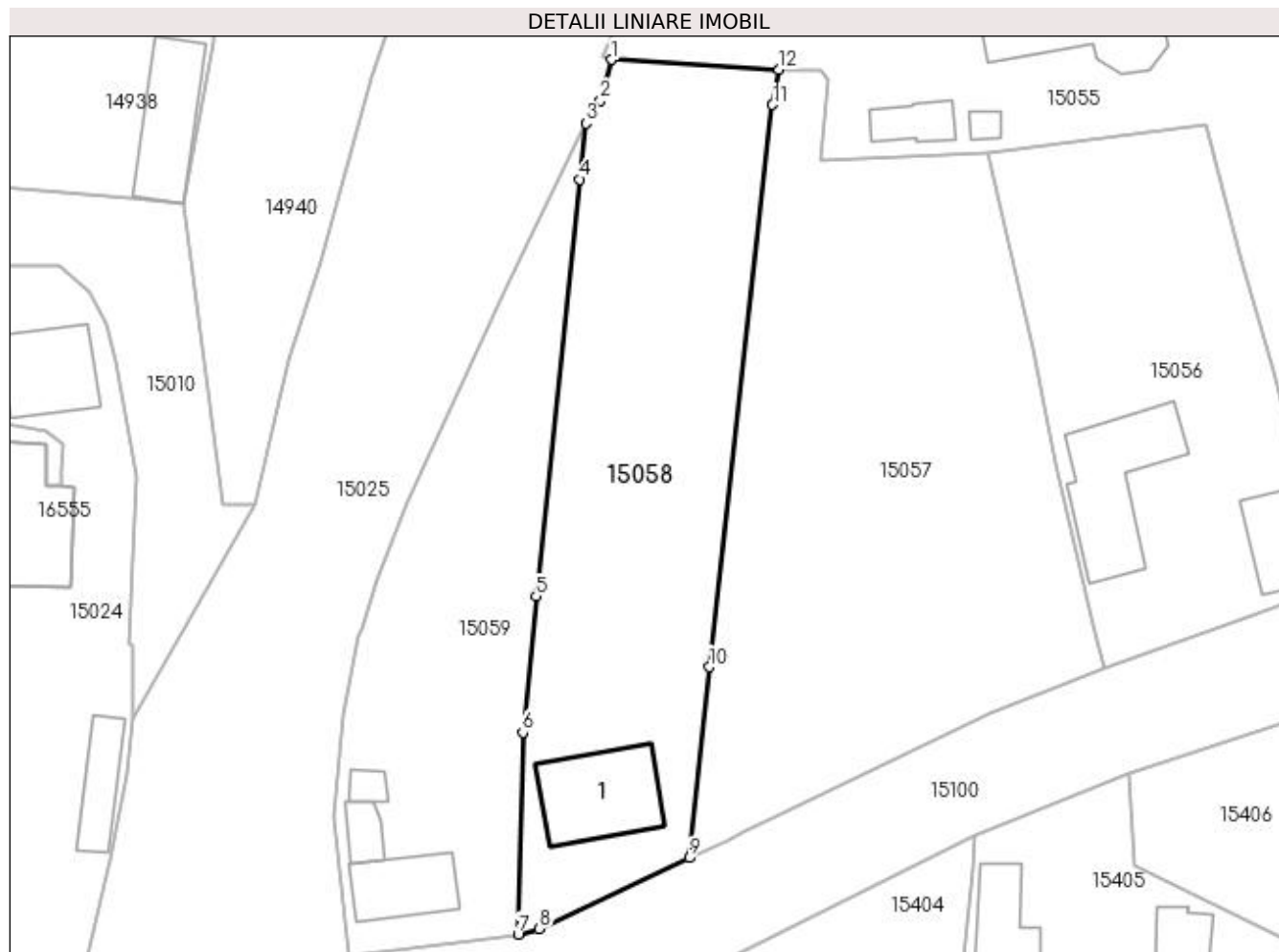
Inscrieri privind dezmembramintele dreptului de proprietate, drepturi reale de garanție și sarcini	Referințe
NU SUNT	

## Anexa Nr. 1 La Partea I

## Teren

Nr cadastral	Suprafața (mp)*	Observații / Referințe
34040	Din acte: 1.578 Masurata: 1.593	

\* Suprafața este determinată în planul de proiecție Stereo 70.



## Date referitoare la teren

Crt	Categorie folosință	Intra vilan	Suprafața (mp)	Tarla	Parcelă	Nr. topo	Observații / Referințe
1	arabil	DA	1.593	119	1502, 1502/1, 1502/2	-	S = 1578 mp, Sm = 1578 mp

## Date referitoare la construcții

Crt	Număr	Destinație construcție	Supraf. (mp)	Situație juridică	Observații / Referințe
A1.1		construcții de locuințe	106	Cu acte	Nr. niveluri:1; S. construita la sol:106 mp; CASA DE LOCUIT

## Lungime Segmente

1) Valorile lungimilor segmentelor sunt obținute din proiecție în plan.

Punct început	X / Y	Punct sfârșit	X / Y	Lungime segment (** (m)
1	419.840,963 298.970,835	2	419.839,821 298.966,614	4.373
2	419.839,821 298.966,614	3	419.838,284 298.964,275	2.799
3	419.838,284 298.964,275	4	419.837,689 298.958,497	5.809



Punct început	X / Y	Punct sfârşit	X / Y	Lungime segment (** (m)
4	419.837,689 298.958,497	5	419.833,156 298.915,54	43.196
5	419.833,156 298.915,54	6	419.831,788 298.901,5	14.106
6	419.831,788 298.901,5	7	419.831,329 298.880,705	20.8
7	419.831,329 298.880,705	8	419.833,514 298.881,269	2.257
8	419.833,514 298.881,269	9	419.848,942 298.888,578	17.072
9	419.848,942 298.888,578	10	419.851,025 298.908,26	19.792
10	419.851,025 298.908,26	11	419.857,53 298.966,197	58.301
11	419.857,53 298.966,197	12	419.858,201 298.969,799	3.664
12	419.858,201 298.969,799	1	419.840,963 298.970,835	17.269

\*\* Lungimile segmentelor sunt determinate în planul de proiecție Stereo 70 și sunt rotunjite la 1 milimetru.

\*\*\* Distanța dintre puncte este formată din segmente cumulate ce sunt mai mici decât valoarea 1 milimetru.



**DATE DESPRE IMOBILUL NR. 15059**

Oficiul de Cadastru și Publicitate Imobiliară DOLJ  
Biroul de Cadastru și Publicitate Imobiliară Craiova

**A. Partea I. Descrierea imobilului**

TEREN Intravilan

Nr. CF vechi:723  
Nr. cadastral vechi:760/1

Adresa: Loc. Leu, Jud. Dolj, T119, P1502, 1502/1, 1502/2

Nr. Crt	Nr cadastral Nr. topografic	Suprafața* (mp)	Observații / Referințe
A1	34147	Din acte: 1.064 Masurata: 1.096	Sector cadastral:13 Teren imprejmuit;

**Construcții**

Crt	Nr cadastral Nr. topografic	Adresa	Observații / Referințe
A1.1		Loc. Leu, Jud. Dolj, T 119, P 1502, 1502/1, 1502/2	Nr. niveluri:1; S. construita la sol:65 mp; CASA DE LOCUIT
A1.2		Loc. Leu, Jud. Dolj	Nr. niveluri:1; S. construita la sol:21 mp; CONSTRUCTIE ANEXA
A1.3		Loc. Leu, Jud. Dolj	Nr. niveluri:1; S. construita la sol:12 mp; CONSTRUCTIE ANEXA

**B. Partea II. Proprietari și acte**

Inscrieri privitoare la dreptul de proprietate și alte drepturi reale		Referințe
<b>75970 / 26/11/2010</b>		
Act Notarial nr. 2492, din 01/01/2010 emis de NP GAGEATU ILIE;		
B1	Intabulare, drept de PROPRIETATE, dobandit prin Conventie, cota actuala 1/1, cota initiala 1/1 1) SOW GABRIELA, LIPSĂ CNP	A1
<b>37199 / 07/07/2009</b>		
Act Notarial nr. 1048, din 01/01/2009 emis de NP GAGEATU ILIE (CERTIFICAT ATESTARE NR 7712 DIN 01.01.2010, EMIS DE PRIMARIA COMUNEI LEU);		
B2	Intabulare, drept de PROPRIETATE, dobandit prin Conventie, cota actuala 3/16, cota initiala 3/16 1) GHEORGHE GABRIELA, LIPSĂ CNP	A1.1
<b>75970 / 26/11/2010</b>		
Act Notarial nr. 2492, din 01/01/2010 emis de NP GAGEATU ILIE;		
B3	Intabulare, drept de PROPRIETATE, dobandit prin Conventie, cota actuala 13/16, cota initiala 13/16 1) SOW GABRIELA, LIPSĂ CNP	A1.1
/		
Act Normativ nr. LEGEA 7, din 13/03/1996 emis de GUVERNUL ROMANIEI;		
B4	Intabulare, drept de PROPRIETATE, dobandit prin Lege, cota actuala 1/1, cota initiala 1/1 1) SOW GABRIELA, LIPSĂ CNP	A1.2, A1.3

**C. Partea III. SARCINI .**

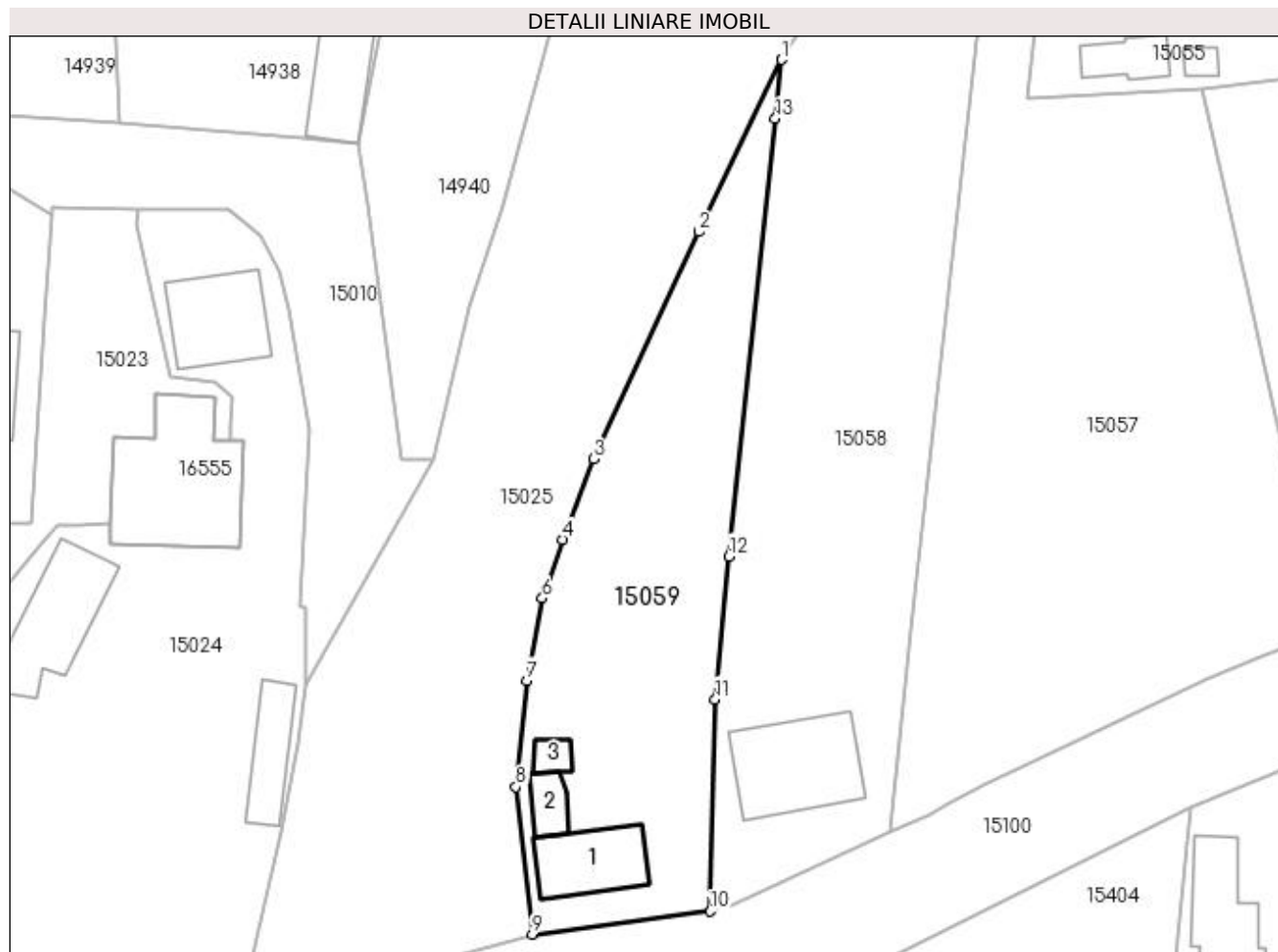
Inscrieri privind dezmembramintele dreptului de proprietate, drepturi reale de garanție și sarcini	Referințe
NU SUNT	

## Anexa Nr. 1 La Partea I

## Teren

Nr cadastral	Suprafața (mp)*	Observații / Referințe
34147	Din acte: 1.064 Masurata: 1.096	

\* Suprafața este determinată în planul de proiecție Stereo 70.



## Date referitoare la teren

Crt	Categorie folosință	Intra vilan	Suprafața (mp)	Tarla	Parcelă	Nr. topo	Observații / Referințe
1	curți construcții	DA	1.096	119	1502, 1502/1, 1502/2	-	S = 1064 mp, Sm = 1115 mp

## Date referitoare la construcții

Crt	Număr	Destinație construcție	Supraf. (mp)	Situație juridică	Observații / Referințe
A1.1		construcții de locuințe	65	Cu acte	Nr. niveluri:1; S. construită la sol:65 mp; CASA DE LOCUIT
A1.2		construcții anexa	21	Cu acte	Nr. niveluri:1; S. construită la sol:21 mp; CONSTRUCTIE ANEXA
A1.3		construcții anexa	12	Cu acte	Nr. niveluri:1; S. construită la sol:12 mp; CONSTRUCTIE ANEXA

## Lungime Segmente

1) Valorile lungimilor segmentelor sunt obținute din proiecție în plan.

Punct început	X / Y	Punct sfârșit	X / Y	Lungime segment (** (m)
1	419.838,284 298.964,275	2	419.830,19 298.947,4	18.716

Punct început	X / Y	Punct sfârşit	X / Y	Lungime segment (** (m)
2	419.830,19 298.947,4	3	419.819,845 298.925,099	24.584
3	419.819,845 298.925,099	4	419.816,836 298.917,176	8.475
4	419.816,836 298.917,176	5	419.815,237 298.912,262	5.168
5	419.815,237 298.912,262	6	419.814,826 298.911,433	0.925
6	419.814,826 298.911,433	7	419.813,312 298.903,351	8.223
7	419.813,312 298.903,351	8	419.812,242 298.892,912	10.494
8	419.812,242 298.892,912	9	419.813,83 298.878,446	14.553
9	419.813,83 298.878,446	10	419.831,329 298.880,705	17.644
10	419.831,329 298.880,705	11	419.831,788 298.901,5	20.8
11	419.831,788 298.901,5	12	419.833,156 298.915,54	14.106
12	419.833,156 298.915,54	13	419.837,689 298.958,497	43.196
13	419.837,689 298.958,497	1	419.838,284 298.964,275	5.809

\*\* Lungimile segmentelor sunt determinate în planul de proiecție Stereo 70 și sunt rotunjite la 1 milimetru.

\*\*\* Distanța dintre puncte este formată din segmente cumulate ce sunt mai mici decât valoarea 1 milimetru.



**DATE DESPRE IMOBILUL NR. 15060**

Oficiul de Cadastru și Publicitate Imobiliară DOLJ  
Biroul de Cadastru și Publicitate Imobiliară Craiova

**A. Partea I. Descrierea imobilului**

TEREN Intravilan

Adresa: Loc. Leu, Nr. 792, Jud. Dolj, T119, P1504, 1504/1

Nr. Crt	Nr cadastral Nr. topografic	Suprafața* (mp)	Observații / Referințe
A1		Din acte: 1.796 Masurata: 1.777	Sector cadastral:13 Teren neimpregmuit;

**Construcții**

Crt	Nr cadastral Nr. topografic	Adresa	Observații / Referințe
A1.1		Loc. Leu, Jud. Dolj	Nr. niveluri:1; S. construita la sol:73 mp; CASA DE LOCUIT DIN CARAMIDA,ACOPERITA CU TABLA
A1.2		Loc. Leu, Jud. Dolj	Nr. niveluri:1; S. construita la sol:40 mp; CASA DE LOCUIT DIN CARAMIDA,ACOPERITA CU TABLA
A1.3		Loc. Leu, Jud. Dolj	Nr. niveluri:1; S. construita la sol:8 mp; CONSTRUCTIE ANEXA

**B. Partea II. Proprietari și acte**

Inscrieri privitoare la dreptul de proprietate și alte drepturi reale		Referințe
/		
Act Administrativ nr. TDP 3387, din 22/06/2005 emis de CONSILIUL JUDETEAN DOLJ;		
B1	Intabulare, drept de PROPRIETATE, dobandit prin Reconstituire, cota actuala 1/1, cota initiala 1/1 1) BUFTEANU DUMITRU, LIPSĂ CNP	A1
Act Normativ nr. LEGEA 7, din 13/03/1996 emis de GUVERNUL ROMANIEI;		
B2	Intabulare, drept de PROPRIETATE, dobandit prin Lege, cota actuala 1/1, cota initiala 1/1 1) BUFTEANU DUMITRU, LIPSĂ CNP	A1.1, A1.2, A1.3

**C. Partea III. SARCINI .**

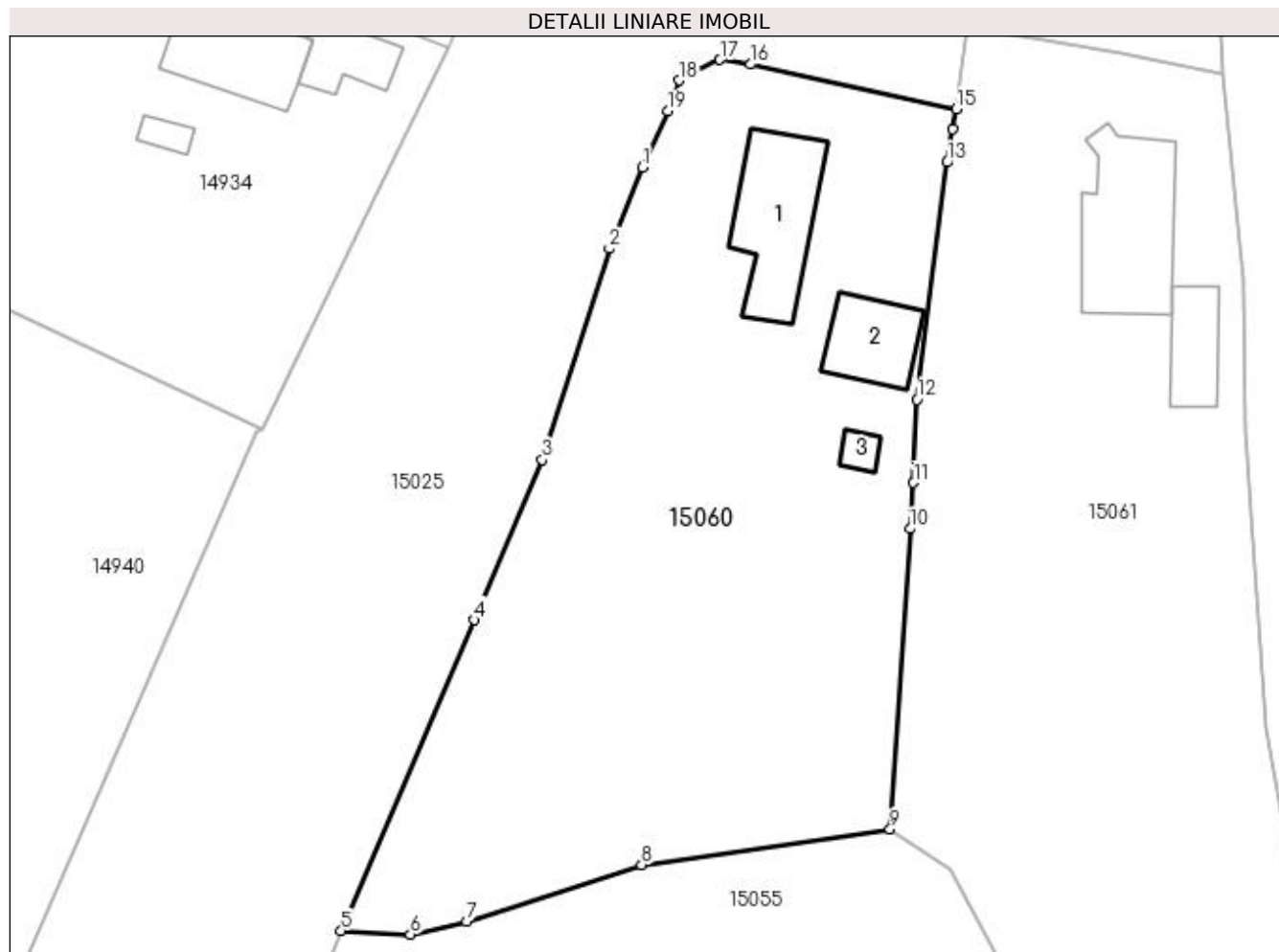
Inscrieri privind dezmembramintele dreptului de proprietate, drepturi reale de garanție și sarcini	Referințe
NU SUNT	

## Anexa Nr. 1 La Partea I

## Teren

Nr cadastral	Suprafața (mp)*	Observații / Referințe
	Din acte: 1.796 Masurata: 1.777	

\* Suprafața este determinată în planul de proiecție Stereo 70.



## Date referitoare la teren

Crt	Categorie folosință	Intra vilan	Suprafața (mp)	Tarla	Parcelă	Nr. topo	Observații / Referințe
1	curți constructii	DA	744	119	1504	-	
2	vie	DA	1.033	119	1504/1	-	

## Date referitoare la construcții

Crt	Număr	Destinație construcție	Supraf. (mp)	Situație juridică	Observații / Referințe
A1.1		construcții de locuințe	73	Cu acte	Nr. niveluri:1; S. construita la sol:73 mp; CASA DE LOCUIT DIN CARAMIDA,ACOPERITA CU TABLA
A1.2		construcții de locuințe	40	Cu acte	Nr. niveluri:1; S. construita la sol:40 mp; CASA DE LOCUIT DIN CARAMIDA,ACOPERITA CU TABLA
A1.3		construcții anexa	8	Cu acte	Nr. niveluri:1; S. construita la sol:8 mp; CONSTRUCTIE ANEXA

## Lungime Segmente

1) Valorile lungimilor segmentelor sunt obținute din proiecție în plan.

Punct început	X / Y	Punct sfârșit	X / Y	Lungime segment (** (m)



Punct început	X / Y	Punct sfârșit	X / Y	Lungime segment (** (m)
1	419.874,871 299.058,427	2	419.872,407 299.052,269	6.633
2	419.872,407 299.052,269	3	419.867,349 299.036,337	16.716
3	419.867,349 299.036,337	4	419.862,215 299.024,254	13.128
4	419.862,215 299.024,254	5	419.852,175 299.000,81	25.503
5	419.852,175 299.000,81	6	419.857,394 299.000,544	5.226
6	419.857,394 299.000,544	7	419.861,621 299.001,508	4.336
7	419.861,621 299.001,508	8	419.874,829 299.005,79	13.885
8	419.874,829 299.005,79	9	419.893,583 299.008,473	18.945
9	419.893,583 299.008,473	10	419.895,091 299.031,134	22.711
10	419.895,091 299.031,134	11	419.895,355 299.034,61	3.486
11	419.895,355 299.034,61	12	419.895,602 299.040,88	6.275
12	419.895,602 299.040,88	13	419.897,874 299.058,787	18.051
13	419.897,874 299.058,787	14	419.898,316 299.061,286	2.538
14	419.898,316 299.061,286	15	419.898,553 299.062,779	1.512
15	419.898,553 299.062,779	16	419.883,022 299.066,167	15.896
16	419.883,022 299.066,167	17	419.880,745 299.066,524	2.305
17	419.880,745 299.066,524	18	419.877,64 299.064,962	3.476
18	419.877,64 299.064,962	19	419.876,799 299.062,66	2.451
19	419.876,799 299.062,66	1	419.874,871 299.058,427	4.651

\*\* Lungimile segmentelor sunt determinate în planul de proiecție Stereo 70 și sunt rotunjite la 1 milimetru.

\*\*\* Distanța dintre puncte este formată din segmente cumulate ce sunt mai mici decât valoarea 1 milimetru.



**DATE DESPRE IMOBILUL NR. 15061**

Oficiul de Cadastru și Publicitate Imobiliară DOLJ  
Biroul de Cadastru și Publicitate Imobiliară Craiova

**A. Partea I. Descrierea imobilului**

TEREN Intravilan

Adresa: Loc. Leu, Nr. 791, Jud. Dolj, T119, P1506, 1506/1 1506/2

Nr. Crt	Nr cadastral Nr. topografic	Suprafața* (mp)	Observații / Referințe
A1		Din acte: 1.698 Masurata: 1.765	Sector cadastral:13 Teren neimprejmut;

**Construcții**

Crt	Nr cadastral Nr. topografic	Adresa	Observații / Referințe
A1.1		Loc. Leu, Jud. Dolj	Nr. niveluri:1; S. construita la sol:89 mp; CASA DE LOCUIT DIN CARAMIDA,ACOPERITA CU TABLA
A1.2		Loc. Leu, Jud. Dolj	Nr. niveluri:1; S. construita la sol:32 mp; CONSTRUCTIE ANEXA

**B. Partea II. Proprietari și acte**

Inscrieri privitoare la dreptul de proprietate și alte drepturi reale		Referințe
/		
Act Administrativ nr. TDP 1073-44825, din 05/05/1997 emis de CONSILIUL JUDETEAN DOLJ;		
B1	Intabulare, drept de PROPRIETATE, dobandit prin Reconstituire, cota actuala 1/1, cota initiala 1/1 1) BUFTEANU ION, LIPSĂ CNP	A1
Act Normativ nr. LEGEA 7, din 13/03/1996 emis de GUVERNUL ROMANIEI;		
B2	Intabulare, drept de PROPRIETATE, dobandit prin Lege, cota actuala 1/1, cota initiala 1/1 1) BUFTEANU ION, LIPSĂ CNP	A1.1, A1.2

**C. Partea III. SARCINI .**

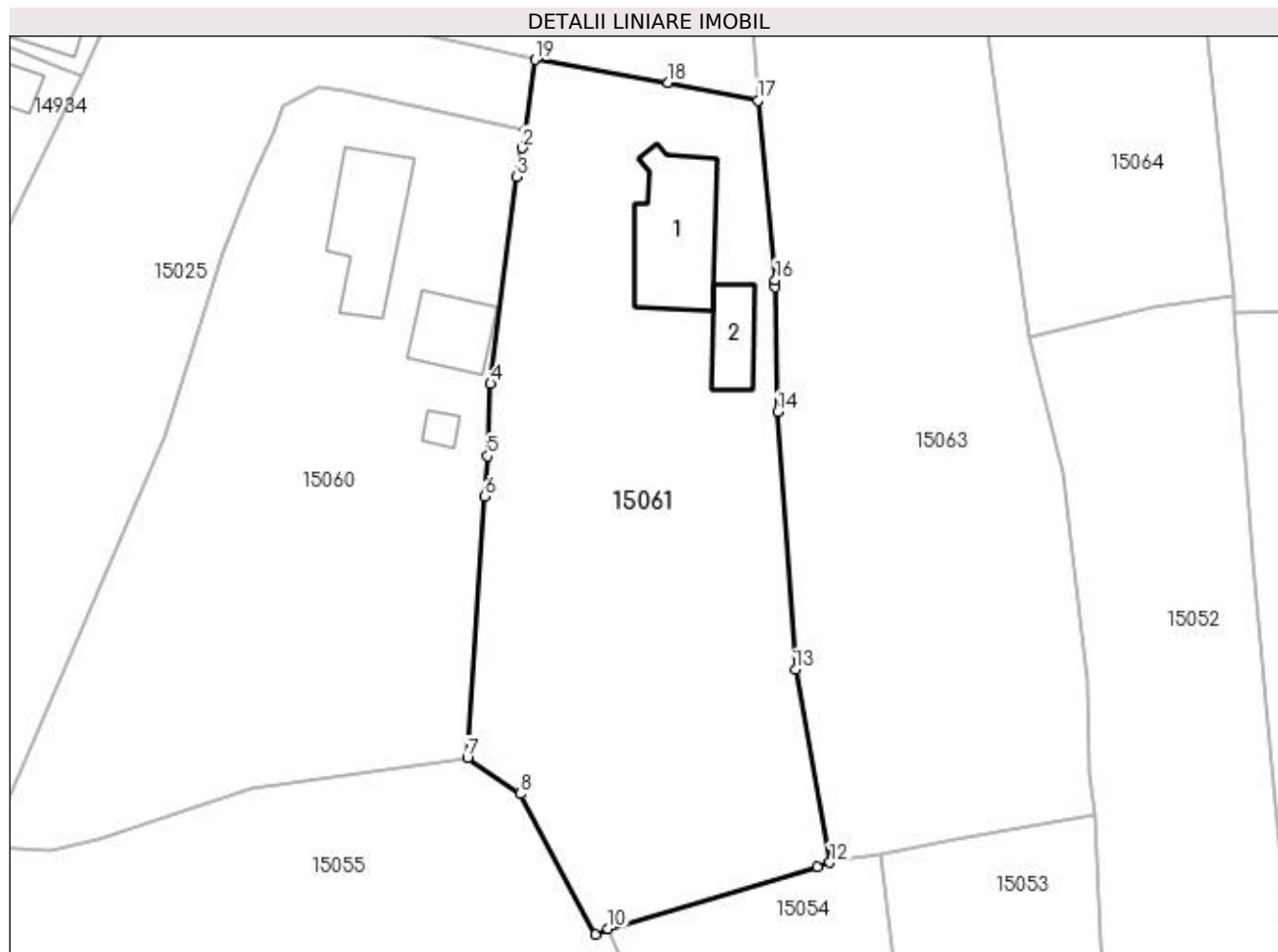
Inscrieri privind dezmembramintele dreptului de proprietate, drepturi reale de garanție și sarcini	Referințe
NU SUNT	

## Anexa Nr. 1 La Partea I

## Teren

Nr cadastral	Suprafața (mp)*	Observații / Referințe
	Din acte: 1.698 Masurata: 1.765	

\* Suprafața este determinată în planul de proiecție Stereo 70.



## Date referitoare la teren

Crt	Categorie folosință	Intra vilan	Suprafața (mp)	Tarla	Parcelă	Nr. topo	Observații / Referințe
1	curți construcții	DA	758	119	1506	-	
2	vie	DA	1.007	119	1506/1 1506/2	-	

## Date referitoare la construcții

Crt	Număr	Destinație construcție	Supraf. (mp)	Situație juridică	Observații / Referințe
A1.1		construcții de locuințe	89	Cu acte	Nr. niveluri:1; S. construita la sol:89 mp; CASA DE LOCUIT DIN CARAMIDA,ACOPERITA CU TABLA
A1.2		construcții anexa	32	Cu acte	Nr. niveluri:1; S. construita la sol:32 mp; CONSTRUCTIE ANEXA

## Lungime Segmente

1) Valorile lungimilor segmentelor sunt obținute din proiecție în plan.

Punct început	X / Y	Punct sfârșit	X / Y	Lungime segment (** (m)
1	419.898,553 299.062,779	2	419.898,316 299.061,286	1.512

Punct început	X / Y	Punct sfârșit	X / Y	Lungime segment (** (m)
2	419.898,316 299.061,286	3	419.897,874 299.058,787	2.538
3	419.897,874 299.058,787	4	419.895,602 299.040,88	18.051
4	419.895,602 299.040,88	5	419.895,355 299.034,61	6.275
5	419.895,355 299.034,61	6	419.895,091 299.031,134	3.486
6	419.895,091 299.031,134	7	419.893,583 299.008,473	22.711
7	419.893,583 299.008,473	8	419.898,17 299.005,406	5.518
8	419.898,17 299.005,406	9	419.904,652 298.993,244	13.782
9	419.904,652 298.993,244	10	419.905,77 298.993,73	1.219
10	419.905,77 298.993,73	11	419.923,902 298.999,058	18.899
11	419.923,902 298.999,058	12	419.924,962 298.999,457	1.133
12	419.924,962 298.999,457	13	419.921,989 299.016,155	16.961
13	419.921,989 299.016,155	14	419.920,446 299.038,451	22.349
14	419.920,446 299.038,451	15	419.920,188 299.049,256	10.808
15	419.920,188 299.049,256	16	419.920,24 299.049,854	0.6
16	419.920,24 299.049,854	17	419.918,742 299.065,409	15.627
17	419.918,742 299.065,409	18	419.910,975 299.066,95	7.918
18	419.910,975 299.066,95	19	419.899,437 299.068,927	11.706
19	419.899,437 299.068,927	1	419.898,553 299.062,779	6.211

\*\* Lungimile segmentelor sunt determinate în planul de proiecție Stereo 70 și sunt rotunjite la 1 milimetru.

\*\*\* Distanța dintre puncte este formată din segmente cumulate ce sunt mai mici decât valoarea 1 milimetru.



**DATE DESPRE IMOBILUL NR. 15062**

Oficiul de Cadastru și Publicitate Imobiliară DOLJ  
Biroul de Cadastru și Publicitate Imobiliară Craiova

**A. Partea I. Descrierea imobilului**

TEREN Intravilan

Adresa: Loc. Leu, Nr. 790, Jud. Dolj, T119, P1507, 1507/1

Nr. Crt	Nr cadastral Nr. topografic	Suprafața* (mp)	Observații / Referințe
A1		Din acte: 1.673 Masurata: 1.660	Sector cadastral:13 Teren neimprejmuit;

**Construcții**

Crt	Nr cadastral Nr. topografic	Adresa	Observații / Referințe
A1.1		Loc. Leu, Jud. Dolj	Nr. niveluri:1; S. construita la sol:45 mp; CASA DE LOCUIT

**B. Partea II. Proprietari și acte**

Inscrieri privitoare la dreptul de proprietate și alte drepturi reale	Referințe
/	
Act Administrativ nr. TDP 2696, din 15/03/2004 emis de CONSILIUL JUDETEAN DOLJ;	
B1	A1
Intabulare, drept de PROPRIETATE, dobandit prin Reconstituire, cota actuala 1/1, cota initiala 1/1 1) DRAGHICI MARIN, LIPSĂ CNP	
Act Normativ nr. LEGEA 7, din 13/03/1996 emis de GUVERNUL ROMANIEI;	
B2	A1.1
Intabulare, drept de PROPRIETATE, dobandit prin Lege, cota actuala 1/1, cota initiala 1/1 1) DRAGHICI MARIN, LIPSĂ CNP	

**C. Partea III. SARCINI .**

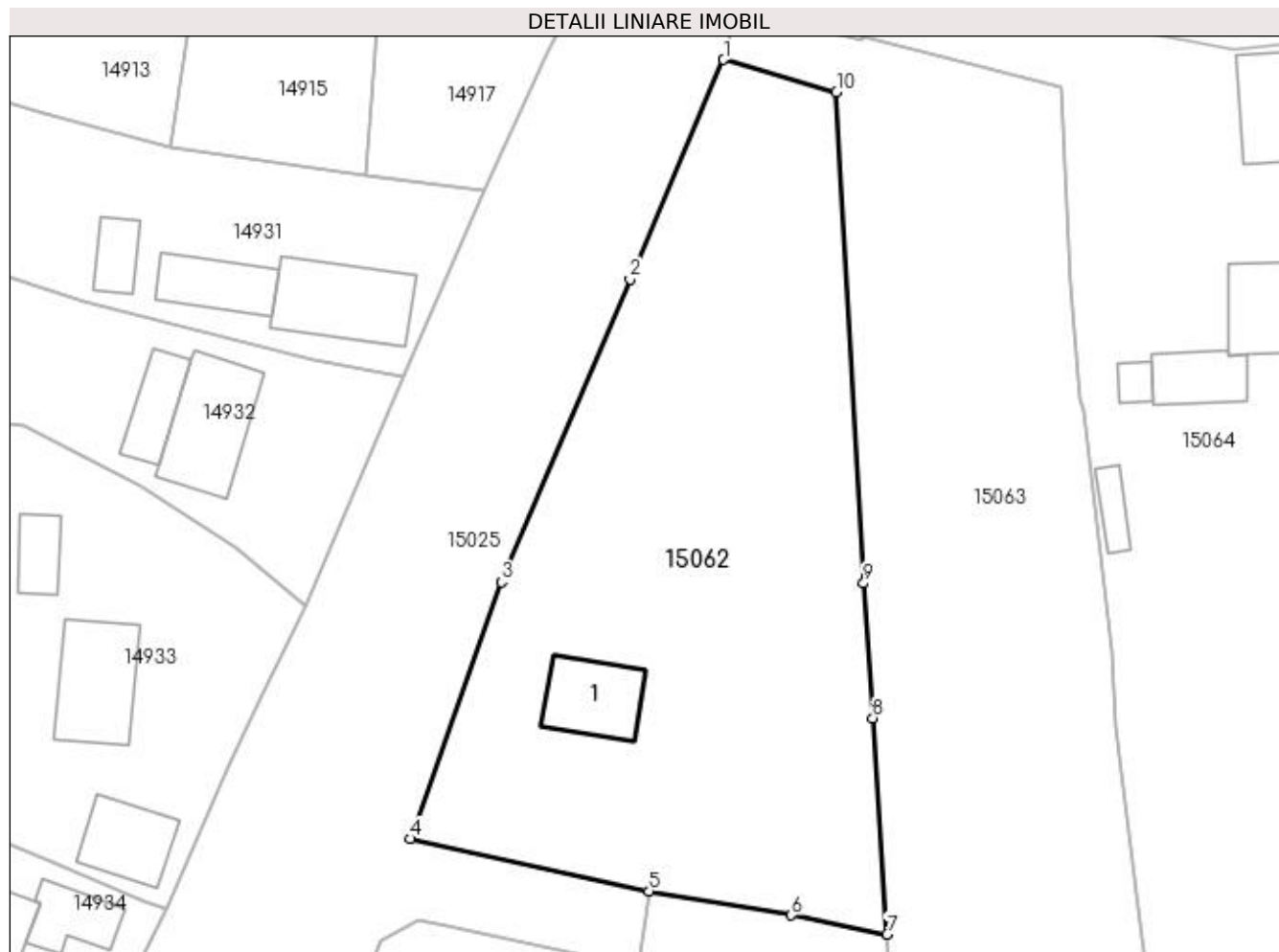
Inscrieri privind dezmembramintele dreptului de proprietate, drepturi reale de garanție și sarcini	Referințe
NU SUNT	

## Anexa Nr. 1 La Partea I

## Teren

Nr cadastral	Suprafața (mp)*	Observații / Referințe
	Din acte: 1.673 Masurata: 1.660	

\* Suprafața este determinată în planul de proiecție Stereo 70.



## Date referitoare la teren

Crt	Categorie folosință	Intra vilan	Suprafața (mp)	Tarla	Parcelă	Nr. topo	Observații / Referințe
1	curți constructii	DA	709	119	1507	-	
2	arabil	DA	951	119	1507/1	-	

## Date referitoare la construcții

Crt	Număr	Destinație construcție	Supraf. (mp)	Situație juridică	Observații / Referințe
A1.1		construcții de locuințe	45	Cu acte	Nr. niveluri:1; S. construita la sol:45 mp; CASA DE LOCUIT

## Lungime Segmente

1) Valorile lungimilor segmentelor sunt obținute din proiecție în plan.

Punct început	X / Y	Punct sfârșit	X / Y	Lungime segment (** (m)
1	419.905,479 299.136,38	2	419.897,876 299.118,565	19.37
2	419.897,876 299.118,565	3	419.887,444 299.093,994	26.694
3	419.887,444 299.093,994	4	419.880,044 299.073,163	22.106



Punct început	X / Y	Punct sfârșit	X / Y	Lungime segment (** (m)
4	419.880,044 299.073,163	5	419.899,437 299.068,927	19.851
5	419.899,437 299.068,927	6	419.910,975 299.066,95	11.706
6	419.910,975 299.066,95	7	419.918,742 299.065,409	7.918
7	419.918,742 299.065,409	8	419.917,585 299.082,962	17.591
8	419.917,585 299.082,962	9	419.916,843 299.093,897	10.96
9	419.916,843 299.093,897	10	419.914,634 299.133,729	39.893
10	419.914,634 299.133,729	1	419.905,479 299.136,38	9.531

\*\* Lungimile segmentelor sunt determinate în planul de proiecție Stereo 70 și sunt rotunjite la 1 milimetru.

\*\*\* Distanța dintre puncte este formată din segmente cumulate ce sunt mai mici decât valoarea 1 milimetru.



**DATE DESPRE IMOBILUL NR. 15063**

Oficiul de Cadastru și Publicitate Imobiliară DOLJ  
 Biroul de Cadastru și Publicitate Imobiliară Craiova

**A. Partea I. Descrierea imobilului**

TEREN Intravilan

Adresa: Loc. Leu, Jud. Dolj, T119, P1508

Nr. Crt	Nr cadastral Nr. topografic	Suprafața* (mp)	Observații / Referințe
A1		Din acte: 2.665 Masurata: 2.876	Sector cadastral:13 Teren imprejmuit;

**B. Partea II. Proprietari și acte**

Inscrieri privitoare la dreptul de proprietate și alte drepturi reale	Referințe
/	
Hotarare Judecatoreasca nr. SC 5738, din 31/03/2010 emis de JUDECATORIA CRAIOVA;	
B1	A1
Intabulare, drept de PROPRIETATE, dobandit prin Hotarare Judecatoreasca, cota actuala 1/1, cota initiala 1/1 1) VOICU ION, LIPSĂ CNP	

**C. Partea III. SARCINI .**

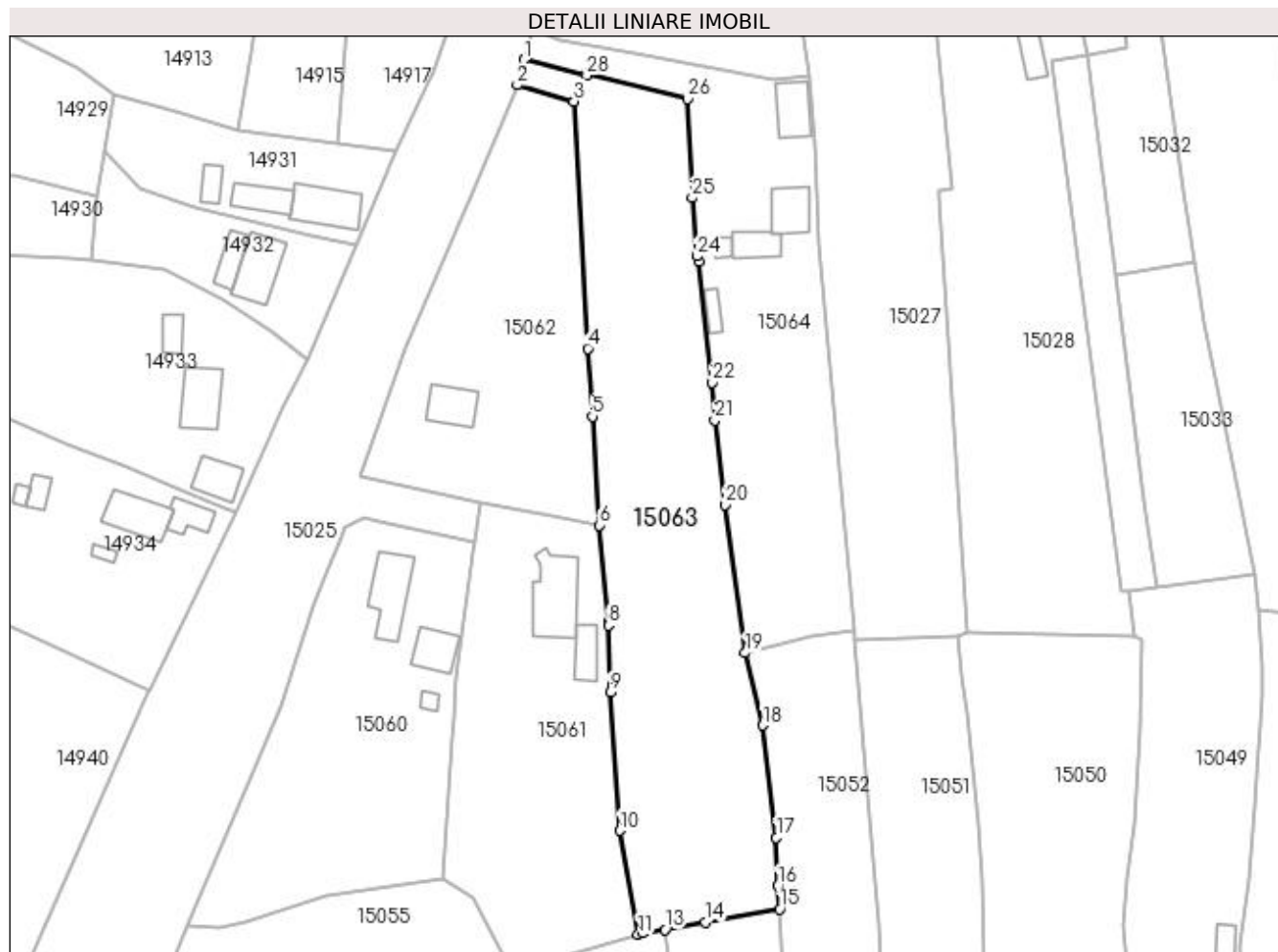
Inscrieri privind dezmembramintele dreptului de proprietate, drepturi reale de garanție și sarcini	Referințe
NU SUNT	

## Anexa Nr. 1 La Partea I

## Teren

Nr cadastral	Suprafața (mp)*	Observații / Referințe
	Din acte: 2.665	
	Masurata: 2.876	

\* Suprafața este determinată în planul de proiecție Stereo 70.



## Date referitoare la teren

Crt	Categorie folosință	Intravilan	Suprafața (mp)	Tarla	Parcelă	Nr. topo	Observații / Referințe
1	arabil	DA	909	119	1508	-	
2	padure	DA	874	119	1508	-	
3	livada	DA	575	119	1508	-	
4	arabil	DA	518	119	1508	-	

## Lungime Segmente

1) Valorile lungimilor segmentelor sunt obținute din proiecție în plan.

Punct început	X / Y	Punct sfârșit	X / Y	Lungime segment (** (m)
1	419.906,594 299.140,463	2	419.905,479 299.136,38	4.233
3	419.914,634 299.133,729	4	419.916,843 299.093,897	39.893
5	419.917,585 299.082,962	6	419.918,742 299.065,409	17.591

Punct început	X / Y	Punct sfârșit	X / Y	Lungime segment (** (m)
2	419.905,479 299.136,38	3	419.914,634 299.133,729	9.531
4	419.916,843 299.093,897	5	419.917,585 299.082,962	10.96
6	419.918,742 299.065,409	7	419.920,24 299.049,854	15.627

Punct început	X / Y	Punct sfârșit	X / Y	Lungime segment (** (m)
7	419.920,24 299.049,854	8	419.920,188 299.049,256	0.6
9	419.920,446 299.038,451	10	419.921,989 299.016,155	22.349
11	419.924,962 298.999,457	12	419.925,668 298.999,692	0.744
13	419.929,282 299.000,238	14	419.935,804 299.001,428	6.63
15	419.947,83 299.003,542	16	419.947,454 299.007,217	3.694
17	419.947,263 299.015,061	18	419.945,093 299.033,153	18.222
19	419.942,223 299.044,837	20	419.938,947 299.068,718	24.105
21	419.937,346 299.082,298	22	419.936,94 299.088,446	6.161
23	419.934,724 299.107,975	24	419.934,409 299.108,791	0.875
25	419.933,681 299.118,201	26	419.932,918 299.134,147	15.964
27	419.916,675 299.138,293	28	419.916,657 299.137,958	0.335

Punct început	X / Y	Punct sfârșit	X / Y	Lungime segment (** (m)
8	419.920,188 299.049,256	9	419.920,446 299.038,451	10.808
10	419.921,989 299.016,155	11	419.924,962 298.999,457	16.961
12	419.925,668 298.999,692	13	419.929,282 299.000,238	3.655
14	419.935,804 299.001,428	15	419.947,83 299.003,542	12.21
16	419.947,454 299.007,217	17	419.947,263 299.015,061	7.846
18	419.945,093 299.033,153	19	419.942,223 299.044,837	12.031
20	419.938,947 299.068,718	21	419.937,346 299.082,298	13.674
22	419.936,94 299.088,446	23	419.934,724 299.107,975	19.654
24	419.934,409 299.108,791	25	419.933,681 299.118,201	9.438
26	419.932,918 299.134,147	27	419.916,675 299.138,293	16.764
28	419.916,657 299.137,958	1	419.906,594 299.140,463	10.37

\*\* Lungimile segmentelor sunt determinate în planul de proiecție Stereo 70 și sunt rotunjite la 1 milimetru.

\*\*\* Distanța dintre puncte este formată din segmente cumulate ce sunt mai mici decât valoarea 1 milimetru.



**DATE DESPRE IMOBILUL NR. 15064**

Oficiul de Cadastru și Publicitate Imobiliară DOLJ  
Biroul de Cadastru și Publicitate Imobiliară Craiova

**A. Partea I. Descrierea imobilului**

TEREN Intravilan

Adresa: Loc. Leu, Nr. 788, Jud. Dolj, T119, P1509/3,1509/1 1509/2

Nr. Crt	Nr cadastral Nr. topografic	Suprafața* (mp)	Observații / Referințe
A1		Din acte: 2.020 Masurata: 1.895	Sector cadastral:13 Teren neimpregmuit;

**Construcții**

Crt	Nr cadastral Nr. topografic	Adresa	Observații / Referințe
A1.1		Loc. Leu, Jud. Dolj	Nr. niveluri:1; S. construita la sol:46 mp; CONSTRUCTIE ANEXA
A1.2		Loc. Leu, Jud. Dolj	Nr. niveluri:1; S. construita la sol:32 mp; CASA DE LOCUIT
A1.3		Loc. Leu, Jud. Dolj	Nr. niveluri:1; S. construita la sol:46 mp; CONSTRUCTIE ANEXA
A1.4		Loc. Leu, Jud. Dolj	Nr. niveluri:1; S. construita la sol:9 mp; CONSTRUCTIE ANEXA
A1.5		Loc. Leu, Jud. Dolj	Nr. niveluri:1; S. construita la sol:14 mp; CONSTRUCTIE ANEXA

**B. Partea II. Proprietari și acte**

Inscrieri privitoare la dreptul de proprietate și alte drepturi reale	Referințe
/	
Act Administrativ nr. TDP 3616, din 01/08/2006 emis de CONSILIUL JUDETEAN DOLJ;	
B1	A1
Intabulare, drept de PROPRIETATE, dobandit prin Reconstituire, cota actuala 1/1, cota initiala 1/1 1) <b>BUFTEANU ILIE</b> , LIPSĂ CNP	
Act Normativ nr. LEGEA 7, din 13/03/1996 emis de GUVERNUL ROMANIEI;	
B2	A1.1, A1.2, A1.3, A1.4, A1.5
Intabulare, drept de PROPRIETATE, dobandit prin Lege, cota actuala 1/1, cota initiala 1/1 1) <b>BUFTEANU ILIE</b> , LIPSĂ CNP	

**C. Partea III. SARCINI .**

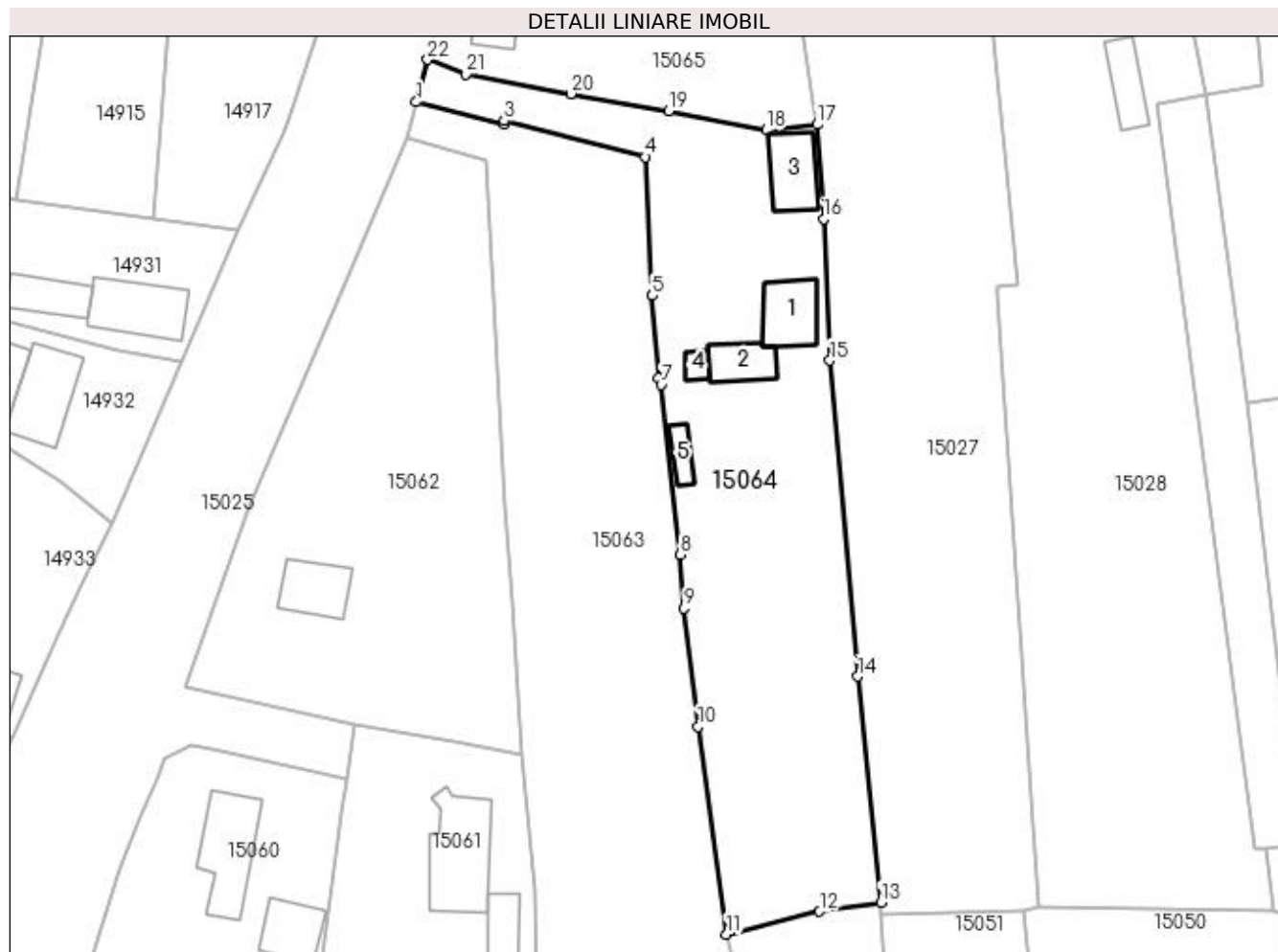
Inscrieri privind dezmembramintele dreptului de proprietate, drepturi reale de garanție și sarcini	Referințe
NU SUNT	

## Anexa Nr. 1 La Partea I

## Teren

Nr cadastral	Suprafața (mp)*	Observații / Referințe
	Din acte: 2.020 Masurata: 1.895	

\* Suprafața este determinată în planul de proiecție Stereo 70.



## Date referitoare la teren

Crt	Categorie folosință	Intra vilan	Suprafața (mp)	Tarla	Parcelă	Nr. topo	Observații / Referințe
1	curți constructii	DA	1.059	119	1509/3	-	
2	arabil	DA	836	119	1509/1 1509/2	-	

## Date referitoare la construcții

Crt	Număr	Destinație construcție	Supraf. (mp)	Situație juridică	Observații / Referințe
A1.1		construcții anexa	46	Cu acte	Nr. niveluri:1; S. construita la sol:46 mp; CONSTRUCTIE ANEXA
A1.2		construcții de locuințe	32	Cu acte	Nr. niveluri:1; S. construita la sol:32 mp; CASA DE LOCUIT
A1.3		construcții anexa	46	Cu acte	Nr. niveluri:1; S. construita la sol:46 mp; CONSTRUCTIE ANEXA
A1.4		construcții anexa	9	Cu acte	Nr. niveluri:1; S. construita la sol:9 mp; CONSTRUCTIE ANEXA
A1.5		construcții anexa	14	Cu acte	Nr. niveluri:1; S. construita la sol:14 mp; CONSTRUCTIE ANEXA



## Lungime Segmente

1) Valorile lungimilor segmentelor sunt obținute din proiecție în plan.

Punct început	X / Y	Punct sfârșit	X / Y	Lungime segment (** (m)
1	419.906,594 299.140,463	2	419.916,657 299.137,958	10.37
3	419.916,675 299.138,293	4	419.932,918 299.134,147	16.764
5	419.933,681 299.118,201	6	419.934,409 299.108,791	9.438
7	419.934,724 299.107,975	8	419.936,94 299.088,446	19.654
9	419.937,346 299.082,298	10	419.938,947 299.068,718	13.674
11	419.942,223 299.044,837	12	419.952,915 299.047,467	11.011
13	419.959,943 299.048,496	14	419.957,29 299.074,473	26.112
15	419.954,078 299.110,766	16	419.953,391 299.127,051	16.299
17	419.952,643 299.137,876	18	419.946,839 299.137,217	5.841
19	419.935,55 299.139,417	20	419.924,343 299.141,412	11.383
21	419.912,251 299.143,648	22	419.907,874 299.145,325	4.687

Punct început	X / Y	Punct sfârșit	X / Y	Lungime segment (** (m)
2	419.916,657 299.137,958	3	419.916,675 299.138,293	0.335
4	419.932,918 299.134,147	5	419.933,681 299.118,201	15.964
6	419.934,409 299.108,791	7	419.934,724 299.107,975	0.875
8	419.936,94 299.088,446	9	419.937,346 299.082,298	6.161
10	419.938,947 299.068,718	11	419.942,223 299.044,837	24.105
12	419.952,915 299.047,467	13	419.959,943 299.048,496	7.103
14	419.957,29 299.074,473	15	419.954,078 299.110,766	36.435
16	419.953,391 299.127,051	17	419.952,643 299.137,876	10.851
18	419.946,839 299.137,217	19	419.935,55 299.139,417	11.501
20	419.924,343 299.141,412	21	419.912,251 299.143,648	12.297
22	419.907,874 299.145,325	1	419.906,594 299.140,463	5.028

\*\* Lungimile segmentelor sunt determinate în planul de proiecție Stereo 70 și sunt rotunjite la 1 milimetru.

\*\*\* Distanța dintre puncte este formată din segmente cumulate ce sunt mai mici decât valoarea 1 milimetru.



**DATE DESPRE IMOBILUL NR. 15065**

Oficiul de Cadastru și Publicitate Imobiliară DOLJ  
 Biroul de Cadastru și Publicitate Imobiliară Craiova

**A. Partea I. Descrierea imobilului**

TEREN Intravilan

Nr. CF vechi:289  
 Nr. cadastral vechi:366

Adresa: Loc. Leu, Jud. Dolj

Nr. Crt	Nr cadastral Nr. topografic	Suprafața* (mp)	Observații / Referințe
A1	33010	Din acte: 252 Masurata: 888	Sector cadastral:13 Teren imprejmuit;

**Construcții**

Crt	Nr cadastral Nr. topografic	Adresa	Observații / Referințe
A1.1		Loc. Leu, Jud. Dolj	Nr. niveluri:1; S. construita la sol:55 mp; spatiu comercial

**B. Partea II. Proprietari și acte**

Inscrieri privitoare la dreptul de proprietate și alte drepturi reale		Referințe
<b>143687 / 02/08/2022</b>		
Act Notarial nr. CONTRACT DE DARE IN PLATA AUT. 2333, din 01/08/2022 emis de BAJENARU ANAMARIA;		
B1	Intabulare, drept de PROPRIETATE, dobandit prin Conventie, cota actuala 1/1, cota initiala 1/1 1) SC CST BISTRO 2019 SRL, CIF:41770040	A1, A1.1

**C. Partea III. SARCINI .**

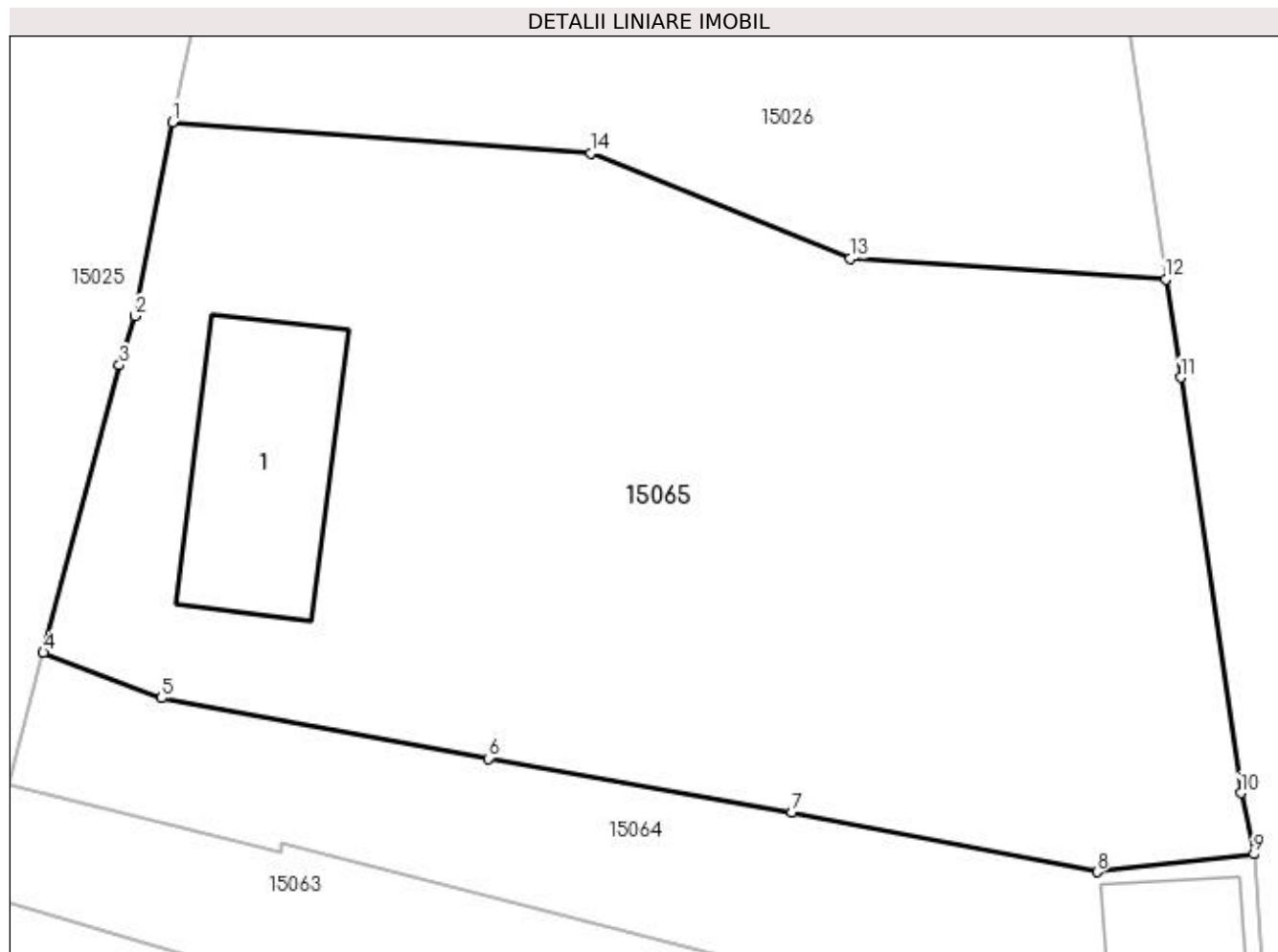
Inscrieri privind dezmembramintele dreptului de proprietate, drepturi reale de garanție și sarcini	Referințe
NU SUNT	

## Anexa Nr. 1 La Partea I

## Teren

Nr cadastral	Suprafața (mp)*	Observații / Referințe
33010	Din acte: 252 Masurata: 888	

\* Suprafața este determinată în planul de proiecție Stereo 70.



## Date referitoare la teren

Crt	Categorie folosință	Intra vilan	Suprafața (mp)	Tarla	Parcelă	Nr. topo	Observații / Referințe
1	curți constructii	DA	888	-	-	-	

## Date referitoare la construcții

Crt	Număr	Destinație construcție	Supraf. (mp)	Situație juridică	Observații / Referințe
A1.1		construcții industriale și edilitare	55	Cu acte	Nr. niveluri:1; S. construita la sol:55 mp; spatiu comercial

## Lungime Segmente

1) Valorile lungimilor segmentelor sunt obținute din proiecție în plan.

Punct început	X / Y	Punct sfârșit	X / Y	Lungime segment (** (m)
1	419.912,646 299.164,933	2	419.911,259 299.157,767	7.299
2	419.911,259 299.157,767	3	419.910,691 299.155,95	1.904
3	419.910,691 299.155,95	4	419.907,874 299.145,325	10.992

Punct început	X / Y	Punct sfârşit	X / Y	Lungime segment (** (m)
4	419.907,874 299.145,325	5	419.912,251 299.143,648	4.687
5	419.912,251 299.143,648	6	419.924,343 299.141,412	12.297
6	419.924,343 299.141,412	7	419.935,55 299.139,417	11.383
7	419.935,55 299.139,417	8	419.946,839 299.137,217	11.501
8	419.946,839 299.137,217	9	419.952,643 299.137,876	5.841
9	419.952,643 299.137,876	10	419.952,152 299.140,135	2.312
10	419.952,152 299.140,135	11	419.949,926 299.155,489	15.515
11	419.949,926 299.155,489	12	419.949,38 299.159,132	3.684
12	419.949,38 299.159,132	13	419.937,697 299.159,881	11.707
13	419.937,697 299.159,881	14	419.928,133 299.163,783	10.329
14	419.928,133 299.163,783	1	419.912,646 299.164,933	15.53

\*\* Lungimile segmentelor sunt determinate în planul de proiecție Stereo 70 și sunt rotunjite la 1 milimetru.

\*\*\* Distanța dintre puncte este formată din segmente cumulate ce sunt mai mici decât valoarea 1 milimetru.



**DATE DESPRE IMOBILUL NR. 15066**

Oficiul de Cadastru și Publicitate Imobiliară DOLJ  
Biroul de Cadastru și Publicitate Imobiliară Craiova

**A. Partea I. Descrierea imobilului**

TEREN Intravilan

Nr. CF vechi:81  
Nr. cadastral vechi:118

Adresa: Loc. Leu, Nr. 775, Jud. Dolj, T119, P1469

Nr. Crt	Nr cadastral Nr. topografic	Suprafața* (mp)	Observații / Referințe
A1	30535	Din acte: 2.000 Masurata: 2.949	Sector cadastral:13 Teren neimprejmut;

**Construcții**

Crt	Nr cadastral Nr. topografic	Adresa	Observații / Referințe
A1.1		Loc. Leu, Nr. 775, Jud. Dolj, Fost T 119 P 1469	Nr. niveluri:1; S. construita la sol:544 mp; Spatiu comercial

**B. Partea II. Proprietari și acte**

Inscrieri privitoare la dreptul de proprietate și alte drepturi reale	Referințe
<b>118251 / 24/06/2022</b>	
Act Administrativ nr. ACT NOTARIAL NR ACT CONSTITUTIV AL SC COREALIS DACIA SA AUT 1198, din 20/09/2013 emis de PAPA EUGENIA, ( INCHEIERE DE RECTIFICARE NR. 25/2013 JUDECATOR DELEGAT 52238/04.10.2013, EXTRAS AL REZOLUTIEI NR 173382013 COREALIS DACIA SA, HGEA NR. 426/2013);	
B2	Intabulare, drept de PROPRIETATE IN RANGUL INCHEIERII NR.34829 DIN 24.03.2014, dobandit prin Conventie, cota actuala 1/1, cota initiala 1/1
1) SC COREALIS DACIA SA, CIF:13060330	

**C. Partea III. SARCINI .**

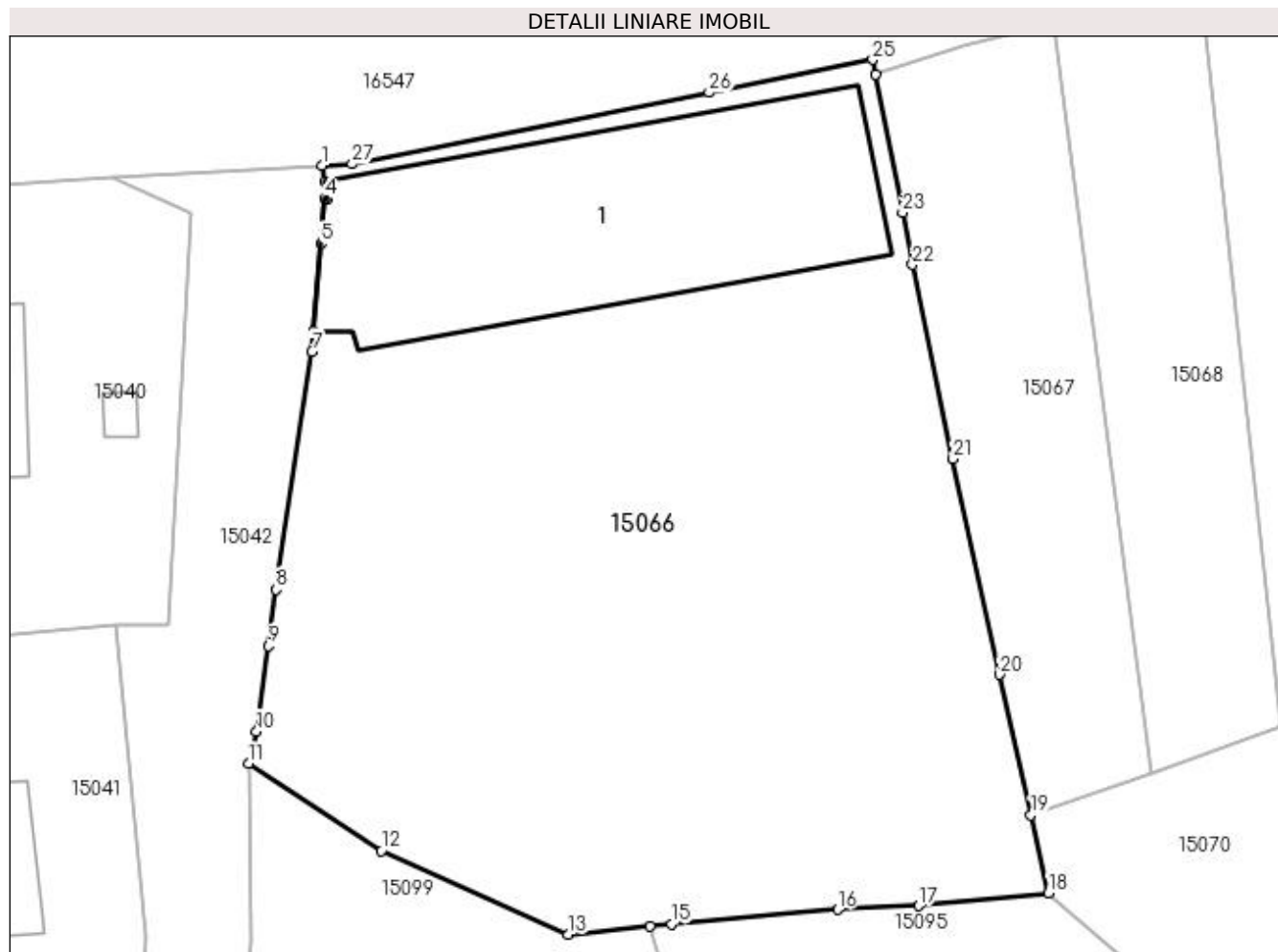
Inscrieri privind dezmembramintele dreptului de proprietate, drepturi reale de garanție și sarcini	Referințe
NU SUNT	

## Anexa Nr. 1 La Partea I

## Teren

Nr cadastral	Suprafața (mp)*	Observații / Referințe
30535	Din acte: 2.000 Masurata: 2.949	

\* Suprafața este determinată în planul de proiecție Stereo 70.



## Date referitoare la teren

Crt	Categorie folosință	Intra vilan	Suprafața (mp)	Tarla	Parcelă	Nr. topo	Observații / Referințe
1	curți constructii	DA	2.949	119	1469	-	

## Date referitoare la construcții

Crt	Număr	Destinație construcție	Supraf. (mp)	Situație juridică	Observații / Referințe
A1.1		construcții industriale și edilitare	544	Cu acte	Nr. niveluri:1; S. construita la sol:544 mp; Spatiu comercial

## Lungime Segmente

1) Valorile lungimilor segmentelor sunt obținute din proiecție în plan.

Punct început	X / Y	Punct sfârșit	X / Y	Lungime segment (** (m))
1	420.135,465 299.197,261	2	420.135,681 299.196,084	1.197
3	420.135,923 299.194,822	4	420.135,712 299.194,818	0.211
5	420.135,419 299.191,411	6	420.134,859 299.184,891	6.543

Punct început	X / Y	Punct sfârșit	X / Y	Lungime segment (** (m))
2	420.135,681 299.196,084	3	420.135,923 299.194,822	1.285
4	420.135,712 299.194,818	5	420.135,419 299.191,411	3.42
6	420.134,859 299.184,891	7	420.134,726 299.183,337	1.56



Punct început	X / Y	Punct sfârșit	X / Y	Lungime segment (** (m)
7	420.134,726 299.183,337	8	420.132,069 299.165,489	18.045
9	420.131,475 299.161,278	10	420.130,594 299.154,868	6.47
11	420.129,994 299.152,447	12	420.139,946 299.145,92	11.901
13	420.153,945 299.139,641	14	420.160,068 299.140,261	6.155
15	420.161,689 299.140,425	16	420.174,15 299.141,486	12.506
17	420.180,226 299.141,775	18	420.189,969 299.142,731	9.79
19	420.188,65 299.148,591	20	420.186,28 299.159,12	10.792
21	420.182,8 299.175,285	22	420.179,768 299.189,844	14.871
23	420.179,019 299.193,753	24	420.177,005 299.204,078	10.52
25	420.176,784 299.205,209	26	420.164,517 299.202,753	12.51
27	420.137,744 299.197,396	1	420.135,465 299.197,261	2.283

Punct început	X / Y	Punct sfârșit	X / Y	Lungime segment (** (m)
8	420.132,069 299.165,489	9	420.131,475 299.161,278	4.253
10	420.130,594 299.154,868	11	420.129,994 299.152,447	2.494
12	420.139,946 299.145,92	13	420.153,945 299.139,641	15.343
14	420.160,068 299.140,261	15	420.161,689 299.140,425	1.629
16	420.174,15 299.141,486	17	420.180,226 299.141,775	6.083
18	420.189,969 299.142,731	19	420.188,65 299.148,591	6.007
20	420.186,28 299.159,12	21	420.182,8 299.175,285	16.535
22	420.179,768 299.189,844	23	420.179,019 299.193,753	3.98
24	420.177,005 299.204,078	25	420.176,784 299.205,209	1.152
26	420.164,517 299.202,753	27	420.137,744 299.197,396	27.304

\*\* Lungimile segmentelor sunt determinate în planul de proiecție Stereo 70 și sunt rotunjite la 1 milimetru.

\*\*\* Distanța dintre puncte este formată din segmente cumulate ce sunt mai mici decât valoarea 1 milimetru.



**DATE DESPRE IMOBILUL NR. 15067**

Oficiul de Cadastru și Publicitate Imobiliară DOLJ  
Biroul de Cadastru și Publicitate Imobiliară Craiova

**A. Partea I. Descrierea imobilului**

TEREN Intravilan

Adresa: Loc. Leu, Jud. Dolj, T119, P1475/1

Nr. Crt	Nr cadastral Nr. topografic	Suprafața* (mp)	Observații / Referințe
A1	35297	Din acte: 600 Masurata: 670	Sector cadastral:13 Teren imprejmuit;

**B. Partea II. Proprietari și acte**

Inscrieri privitoare la dreptul de proprietate și alte drepturi reale		Referințe
<b>227778 / 20/09/2021</b>		
Act Notarial nr. CVC AUT 40, din 16/09/2021 emis de BAJENARU ANAMARIA;		
B1	Intabulare, drept de PROPRIETATE, dobandit prin Conventie, cota actuala 1/1, cota initiala 1/1 1) <b>STACU IONEL DANIEL</b>	A1
<b>238348 / 28/11/2022</b>		
Act Notarial nr. PROMISIUNE BILATERALA DE VANZARE CUMPARARE AUT NR 1303, din 25/11/2022 emis de DIACONU LAURA;		
B2	Se noteaza promisiunea de vânzare - cumpărare, între promitentul vânzător de la B2 si promitentul cumpărător GOLDBACH DESIGN & BUILD SRL, asupra imobilului de sub A 1 pentru suma de 212.500 EURO, din care s-a achitat suma de 10.000 EURO, urmand ca actul autentic de vanzare sa se incheie cel mai tarziu pana la data de 25.06.2023	A1

**C. Partea III. SARCINI**

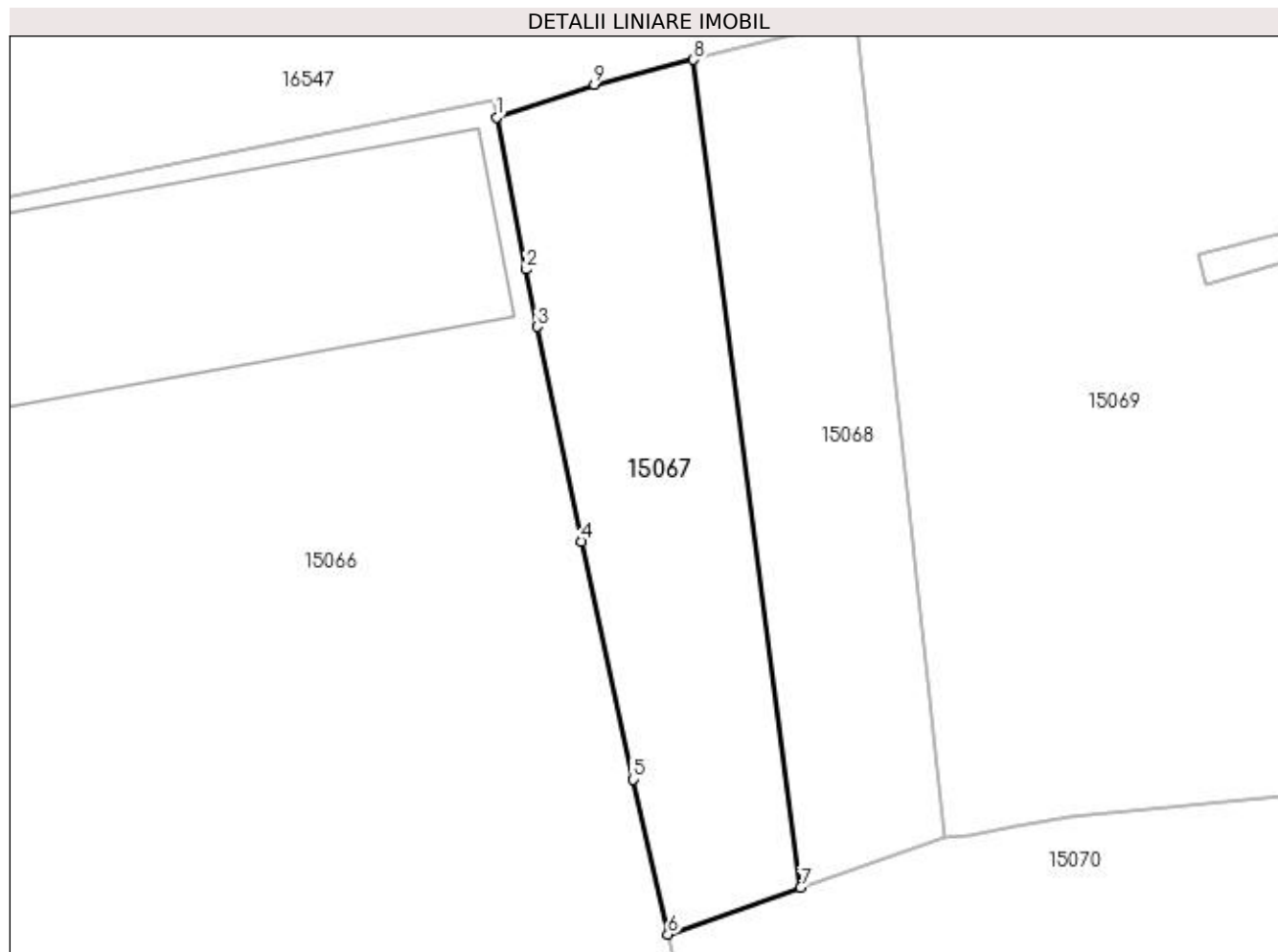
Inscrieri privind dezmembramintele dreptului de proprietate, drepturi reale de garanție și sarcini		Referințe
<b>238348 / 28/11/2022</b>		
Act Notarial nr. PROMISIUNE BILATERALA DE VANZARE CUMPARARE AUT NR 1303, din 25/11/2022 emis de DIACONU LAURA;		
C1	Intabulare, drept de IPOTECA LEGALA, Valoare:10000 EURCE ARE CA OBIECT RESTITUIREA SUMELOR ACHITATE DE PROMITENTUL ACHIZITOR 1) <b>GOLDBACH DESIGN &amp; BUILD SRL, CIF:38517552</b>	A1

## Anexa Nr. 1 La Partea I

## Teren

Nr cadastral	Suprafața (mp)*	Observații / Referințe
35297	Din acte: 600 Masurata: 670	

\* Suprafața este determinată în planul de proiecție Stereo 70.



## Date referitoare la teren

Crt	Categorie folosință	Intra vilan	Suprafața (mp)	Tarla	Parcelă	Nr. topo	Observații / Referințe
1	arabil	DA	670	119	1475/1	-	

## Lungime Segmente

1) Valorile lungimilor segmentelor sunt obținute din proiecție în plan.

Punct început	X / Y	Punct sfârșit	X / Y	Lungime segment (** (m)
1	420.177,005 299.204,078	2	420.179,019 299.193,753	10.52
2	420.179,019 299.193,753	3	420.179,768 299.189,844	3.98
3	420.179,768 299.189,844	4	420.182,8 299.175,285	14.871
4	420.182,8 299.175,285	5	420.186,28 299.159,12	16.535
5	420.186,28 299.159,12	6	420.188,65 299.148,591	10.792

Punct început	X / Y	Punct sfârșit	X / Y	Lungime segment (** (m)
6	420.188,65 299.148,591	7	420.197,672 299.151,768	9.565
7	420.197,672 299.151,768	8	420.190,391 299.207,984	56.686
8	420.190,391 299.207,984	9	420.183,653 299.206,301	6.945
9	420.183,653 299.206,301	1	420.177,005 299.204,078	7.01

\*\* Lungimile segmentelor sunt determinate în planul de proiecție Stereo 70 și sunt rotunjite la 1 milimetru.

\*\*\* Distanța dintre puncte este formată din segmente cumulate ce sunt mai mici decât valoarea 1 milimetru.



**DATE DESPRE IMOBILUL NR. 15068**

Oficiul de Cadastru și Publicitate Imobiliară DOLJ  
 Biroul de Cadastru și Publicitate Imobiliară Craiova

**A. Partea I. Descrierea imobilului**

TEREN Intravilan

Adresa: Loc. Leu, Jud. Dolj, T119, P1475/2

Nr. Crt	Nr cadastral Nr. topografic	Suprafața* (mp)	Observații / Referințe
A1	35087	600	Sector cadastral:13 Teren neimprejmuit;

**B. Partea II. Proprietari și acte**

Inscrieri privitoare la dreptul de proprietate și alte drepturi reale		Referințe
<b>251655 / 19/10/2021</b>		
Act Notarial nr. CONTRACT DE VANZARE CUMPARARE AUT NR 1078, din 18/10/2021 emis de BAZGU MARIANA;		
B1	Intabulare, drept de PROPRIETATE, dobandit prin Conventie, cota actuala 1/1, cota initiala 1/1 1) STACU IONEL DANIEL	A1

**C. Partea III. SARCINI .**

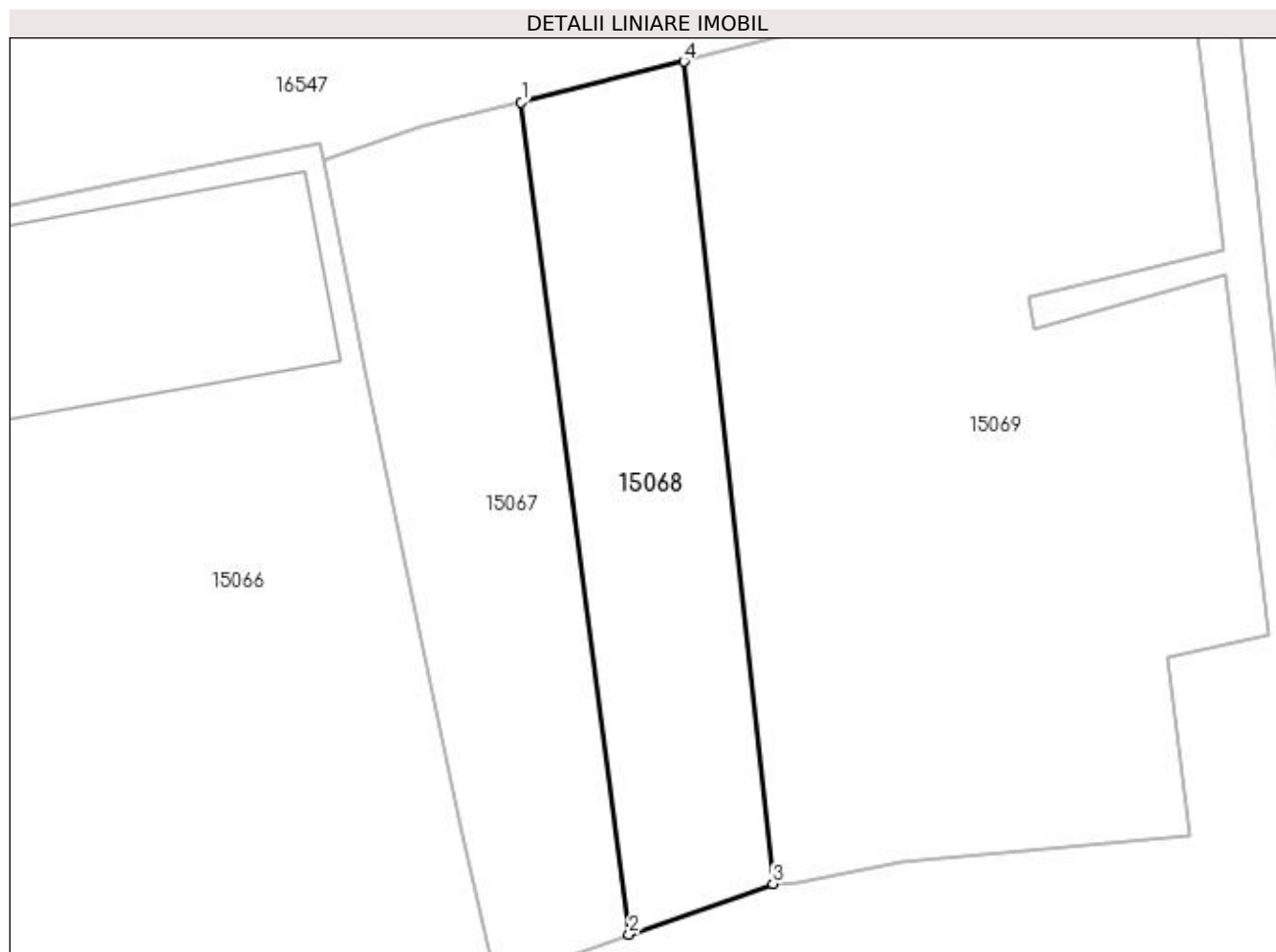
Inscrieri privind dezmembramintele dreptului de proprietate, drepturi reale de garanție și sarcini	Referințe
NU SUNT	

## Anexa Nr. 1 La Partea I

## Teren

Nr cadastral	Suprafața (mp)*	Observații / Referințe
35087	600	

\* Suprafața este determinată în planul de proiecție Stereo 70.



## Date referitoare la teren

Crt	Categorie folosință	Intra vilan	Suprafața (mp)	Tarla	Parcelă	Nr. topo	Observații / Referințe
1	arabil	DA	600	119	1475/2	-	

## Lungime Segmente

1) Valorile lungimilor segmentelor sunt obținute din proiecție în plan.

Punct început	X / Y	Punct sfârșit	X / Y	Lungime segment (** (m)
1	420.190,391 299.207,984	2	420.197,672 299.151,768	56.686
2	420.197,672 299.151,768	3	420.207,406 299.155,196	10.32
3	420.207,406 299.155,196	4	420.201,383 299.210,746	55.875
4	420.201,383 299.210,746	1	420.190,391 299.207,984	11.334



**\*\* Lungimile segmentelor sunt determinate în planul de proiecție Stereo 70 și sunt rotunjite la 1 milimetru.**

**\*\*\* Distanța dintre puncte este formată din segmente cumulate ce sunt mai mici decât valoarea 1 milimetru.**



**DATE DESPRE IMOBILUL NR. 15069**

Oficiul de Cadastru și Publicitate Imobiliară DOLJ  
Biroul de Cadastru și Publicitate Imobiliară Craiova

**A. Partea I. Descrierea imobilului**

TEREN Intravilan

Nr. CF vechi:694  
Nr. cadastral vechi:733

Adresa: Loc. Leu, Jud. Dolj, T119, P1475/3

Nr. Crt	Nr cadastral Nr. topografic	Suprafața* (mp)	Observații / Referințe
A1	33898	1.920	Sector cadastral:13 Teren neimprejmuit;

**B. Partea II. Proprietari și acte**

Inscrieri privitoare la dreptul de proprietate și alte drepturi reale		Referințe
<b>18666 / 08/04/2009</b>		
Act Notarial nr. 386, din 01/01/2009 emis de NP DIACONU;		
B1	Intabulare, drept de PROPRIETATE, dobândit prin Convenție, cota actuala 1/1, cota initiala 1/1 1) MATEI SORIN IONUT, LIPSĂ CNP	A1

**C. Partea III. SARCINI .**

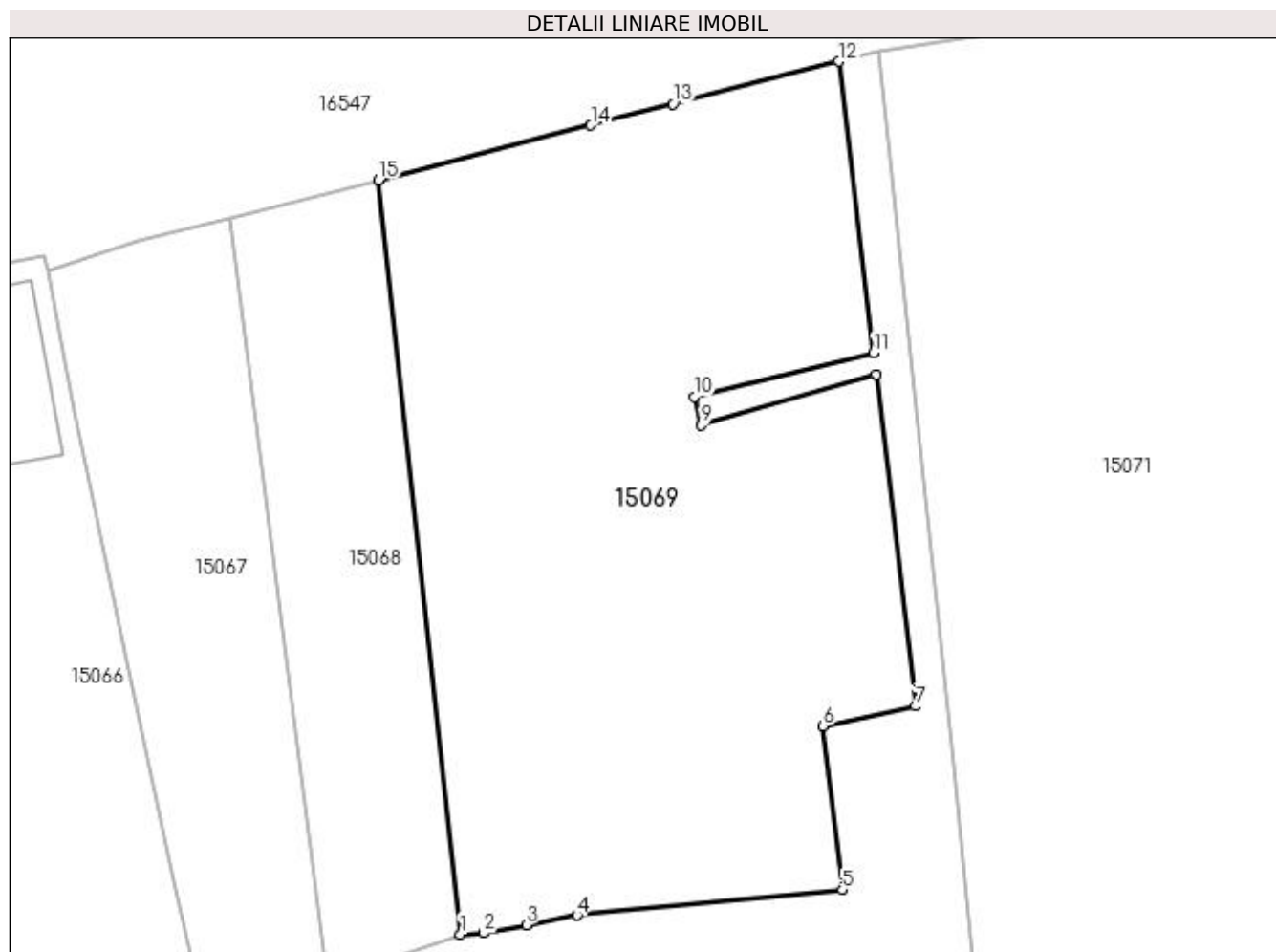
Inscrieri privind dezmembramintele dreptului de proprietate, drepturi reale de garanție și sarcini	Referințe
NU SUNT	

## Anexa Nr. 1 La Partea I

## Teren

Nr cadastral	Suprafața (mp)*	Observații / Referințe
33898	1.920	

\* Suprafața este determinată în planul de proiecție Stereo 70.



## Date referitoare la teren

Crt	Categorie folosință	Intra vilan	Suprafața (mp)	Tarla	Parcelă	Nr. topo	Observații / Referințe
1	arabil	DA	1.920	119	1475/3	-	S = 1920 mp, Sm = 1920 mp

## Lungime Segmente

1) Valorile lungimilor segmentelor sunt obținute din proiecție în plan.

Punct început	X / Y	Punct sfârșit	X / Y	Lungime segment (** (m)
1	420.207,406 299.155,196	2	420.209,083 299.155,298	1.68
2	420.209,083 299.155,298	3	420.212,283 299.155,898	3.256
3	420.212,283 299.155,898	4	420.216,017 299.156,597	3.799
4	420.216,017 299.156,597	5	420.235,544 299.158,487	19.618
5	420.235,544 299.158,487	6	420.234,1 299.170,542	12.141

Punct început	X / Y	Punct sfârșit	X / Y	Lungime segment (** (m)
6	420.234,1 299.170,542	7	420.240,947 299.171,998	7.0
7	420.240,947 299.171,998	8	420.238,03 299.196,397	24.574
8	420.238,03 299.196,397	9	420.225,134 299.192,688	13.418
9	420.225,134 299.192,688	10	420.224,634 299.194,777	2.148
10	420.224,634 299.194,777	11	420.237,837 299.198,012	13.593
11	420.237,837 299.198,012	12	420.235,272 299.219,463	21.604
12	420.235,272 299.219,463	13	420.223,07 299.216,334	12.596
13	420.223,07 299.216,334	14	420.217,01 299.214,775	6.257
14	420.217,01 299.214,775	15	420.201,383 299.210,746	16.138
15	420.201,383 299.210,746	1	420.207,406 299.155,196	55.875

\*\* Lungimile segmentelor sunt determinate în planul de proiecție Stereo 70 și sunt rotunjite la 1 milimetru.

\*\*\* Distanța dintre puncte este formată din segmente cumulate ce sunt mai mici decât valoarea 1 milimetru.



**DATE DESPRE IMOBILUL NR. 15070**

Oficiul de Cadastru și Publicitate Imobiliară DOLJ  
Biroul de Cadastru și Publicitate Imobiliară Craiova

**A. Partea I. Descrierea imobilului**

TEREN Intravilan

Adresa: Loc. Leu, Nr. 774, Jud. Dolj, P1477

Nr. Crt	Nr cadastral Nr. topografic	Suprafața* (mp)	Observații / Referințe
A1		1.835	Sector cadastral:13 Teren neimprejmuit;

**B. Partea II. Proprietari și acte**

Inscrieri privitoare la dreptul de proprietate și alte drepturi reale		Referințe
/		
Act Normativ nr. LEGEA 7, din 13/03/1996 emis de PARLAMENTUL ROMANIEI;		
B1	Inscrierea provizorie, drept de PROPRIETATE, dobandit prin Lege, cota actuala 1/1, cota initiala 1/1 1) NEIDENTIFICAT NEIDENTIFICAT	A1

**C. Partea III. SARCINI .**

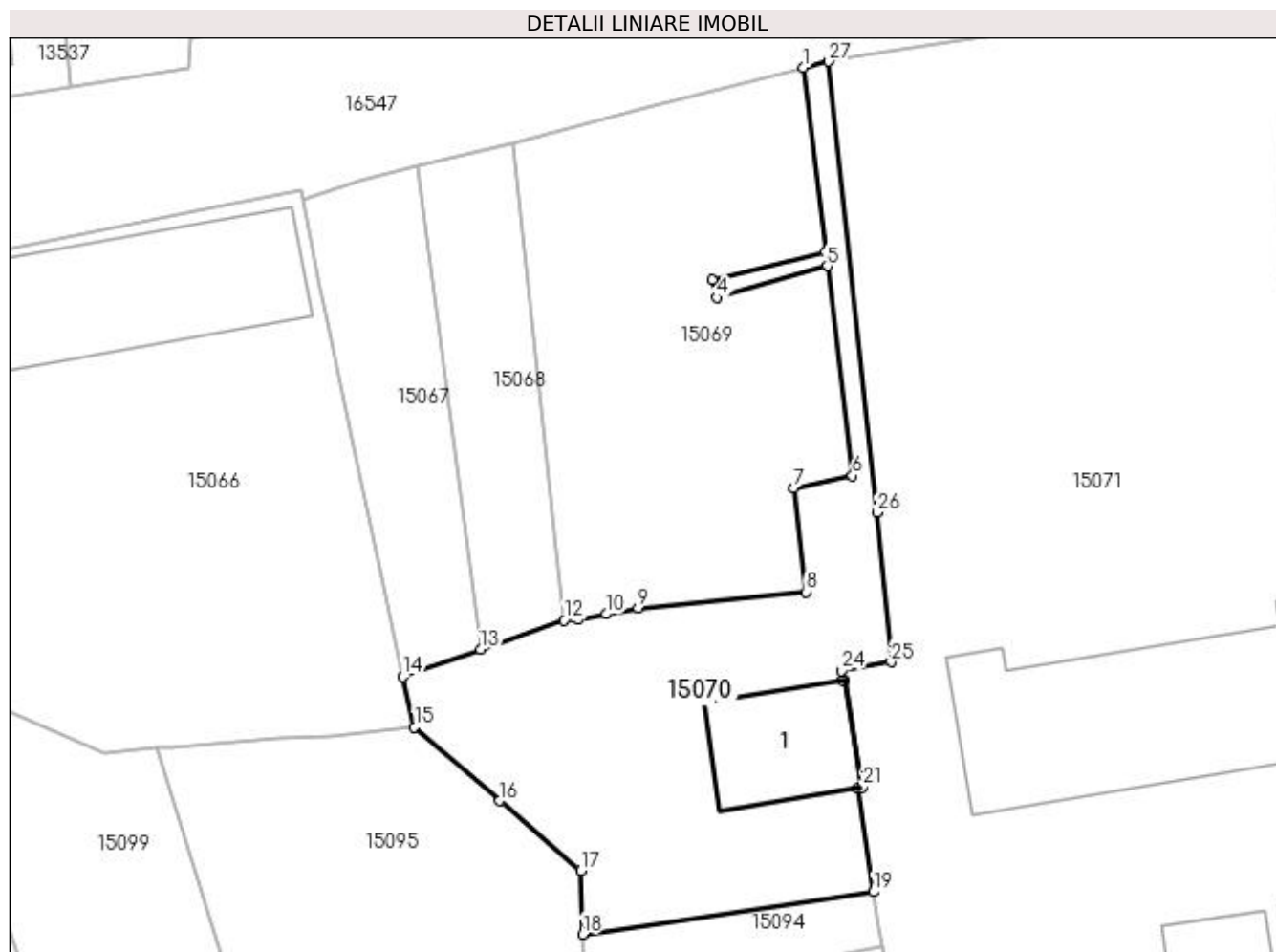
Inscrieri privind dezmembramintele dreptului de proprietate, drepturi reale de garanție și sarcini	Referințe
NU SUNT	

## Anexa Nr. 1 La Partea I

## Teren

Nr cadastral	Suprafața (mp)*	Observații / Referințe
	1.835	

\* Suprafața este determinată în planul de proiecție Stereo 70.



## Date referitoare la teren

Crt	Categorie folosință	Intra vilan	Suprafața (mp)	Tarla	Parcelă	Nr. topo	Observații / Referințe
1	curți constructii	DA	1.835	-	1477	-	

## Date referitoare la construcții

Crt	Număr	Destinație construcție	Supraf. (mp)	Situație juridică	Observații / Referințe
A1.1		construcții administrative și social culturale	212	Fara acte	Nr. niveluri:1; S. construita la sol:212 mp; CLADIRE ADMINISTRATIVA

## Lungime Segmente

1) Valorile lungimilor segmentelor sunt obținute din proiecție în plan.

Punct început	X / Y	Punct sfârșit	X / Y	Lungime segment (** (m)
1	420.235,272 299.219,463	2	420.237,837 299.198,012	21.604
3	420.224,634 299.194,777	4	420.225,134 299.192,688	2.148
5	420.238,03 299.196,397	6	420.240,947 299.171,998	24.574

Punct început	X / Y	Punct sfârșit	X / Y	Lungime segment (** (m)
2	420.237,837 299.198,012	3	420.224,634 299.194,777	13.593
4	420.225,134 299.192,688	5	420.238,03 299.196,397	13.418
6	420.240,947 299.171,998	7	420.234,1 299.170,542	7.0



Punct început	X / Y	Punct sfârșit	X / Y	Lungime segment (** (m)
7	420.234,1 299.170,542	8	420.235,544 299.158,487	12.141
9	420.216,017 299.156,597	10	420.212,283 299.155,898	3.799
11	420.209,083 299.155,298	12	420.207,406 299.155,196	1.68
13	420.197,672 299.151,768	14	420.188,65 299.148,591	9.565
15	420.189,969 299.142,731	16	420.199,906 299.134,162	13.122
17	420.209,317 299.126,046	18	420.209,545 299.118,629	7.42
19	420.243,409 299.123,572	20	420.241,547 299.135,651	12.222
21	420.242,09 299.135,742	22	420.240,035 299.148,197	12.623
23	420.239,807 299.148,161	24	420.239,651 299.149,282	1.132
25	420.245,457 299.150,336	26	420.243,815 299.167,702	17.444
27	420.238,186 299.220,176	1	420.235,272 299.219,463	3.0

Punct început	X / Y	Punct sfârșit	X / Y	Lungime segment (** (m)
8	420.235,544 299.158,487	9	420.216,017 299.156,597	19.618
10	420.212,283 299.155,898	11	420.209,083 299.155,298	3.256
12	420.207,406 299.155,196	13	420.197,672 299.151,768	10.32
14	420.188,65 299.148,591	15	420.189,969 299.142,731	6.007
16	420.199,906 299.134,162	17	420.209,317 299.126,046	12.427
18	420.209,545 299.118,629	19	420.243,409 299.123,572	34.222
20	420.241,547 299.135,651	21	420.242,09 299.135,742	0.551
22	420.240,035 299.148,197	23	420.239,807 299.148,161	0.231
24	420.239,651 299.149,282	25	420.245,457 299.150,336	5.9
26	420.243,815 299.167,702	27	420.238,186 299.220,176	52.775

\*\* Lungimile segmentelor sunt determinate în planul de proiecție Stereo 70 și sunt rotunjite la 1 milimetru.

\*\*\* Distanța dintre puncte este formată din segmente cumulate ce sunt mai mici decât valoarea 1 milimetru.



**DATE DESPRE IMOBILUL NR. 15071**

Oficiul de Cadastru și Publicitate Imobiliară DOLJ  
Biroul de Cadastru și Publicitate Imobiliară Craiova

**A. Partea I. Descrierea imobilului**

TEREN Intravilan

Nr. CF vechi:443  
Nr. cadastral vechi:522

Adresa: Loc. Leu, Nr. 773, Jud. Dolj

Nr. Crt	Nr cadastral Nr. topografic	Suprafața* (mp)	Observații / Referințe
A1	33577	Din acte: 10.000 Masurata: 10.070	Sector cadastral:13 Teren imprejmuit;

**Construcții**

Crt	Nr cadastral Nr. topografic	Adresa	Observații / Referințe
A1.1		Loc. Leu, Nr. 773, Jud. Dolj	Nr. niveluri:4; S. construita la sol:765 mp; C1- SCOALA S+P+2
A1.2		Loc. Leu, Nr. 773, Jud. Dolj	Nr. niveluri:2; S. construita la sol:502 mp; C2- sala sport P+E
A1.3		Loc. Leu, Nr. 773, Jud. Dolj	Nr. niveluri:1; S. construita la sol:113 mp; CONSTRUCTIE ANEXA
A1.4		Loc. Leu, Nr. 773, Jud. Dolj	Nr. niveluri:1; S. construita la sol:113 mp; CONSTRUCTIE ANEXA

**B. Partea II. Proprietari și acte**

Inscrieri privitoare la dreptul de proprietate și alte drepturi reale		Referințe
<b>46704 / 01/08/2007</b>		
Act Normativ nr. ANEXA 57 DIN M.OF. 687 BIS, din 05/02/2002 emis de GUVERNUL ROMANIEI ( SI ADEVERINTA NR. 6573/2007 CONSILIUL LOCAL LEU);		
B1	Intabulare, drept de PROPRIETATE, dobandit prin Lege, cota actuala 1/1, cota initiala 1/1 1) <b>COMUNA LEU</b> , CIF:9999999999999, DOMENIUL PUBLIC	A1, A1.1, A1.2
Act Normativ nr. ANEXA 57 DIN M.OF. 687 BIS, din 05/02/2002 emis de GUVERNUL ROMANIEI (ADEVERINTA NR. 6573/2007 CONSILIUL LOCAL LEU);		
B2	Intabulare, drept de ADMINISTRARE 1) <b>CONSILIUL LOCAL LEU</b> , CIF:9999999999999	A1, A1.1, A1.2
/		
Act Normativ nr. LEGEA 7, din 13/03/1996 emis de GUVERNUL ROMANIEI;		
B3	Intabulare, drept de PROPRIETATE, dobandit prin Lege, cota actuala 1/1, cota initiala 1/1 1) <b>COMUNA LEU</b> , CIF:9999999999999, DOMENIUL PUBLIC	A1.3, A1.4

**C. Partea III. SARCINI .**

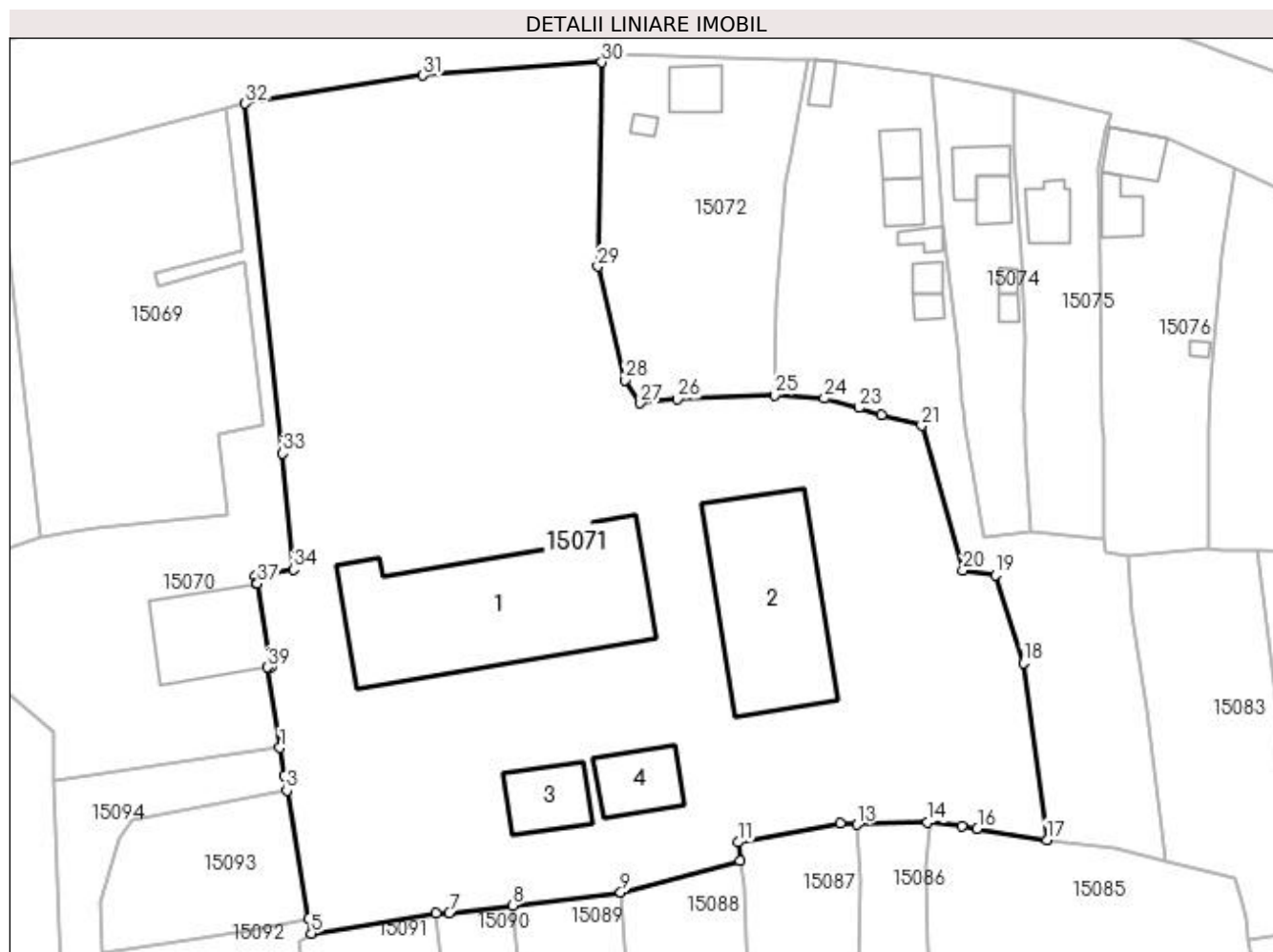
Inscrieri privind dezmembramintele dreptului de proprietate, drepturi reale de garanție și sarcini	Referințe
NU SUNT	

## Anexa Nr. 1 La Partea I

## Teren

Nr cadastral	Suprafața (mp)*	Observații / Referințe
33577	Din acte: 10.000 Masurata: 10.070	

\* Suprafața este determinată în planul de proiecție Stereo 70.



## Date referitoare la teren

Crt	Categorie folosință	Intra vilan	Suprafața (mp)	Tarla	Parcelă	Nr. topo	Observații / Referințe
1	curți constructii	DA	10.070	-	-	-	

## Date referitoare la construcții

Crt	Număr	Destinație construcție	Supraf. (mp)	Situație juridică	Observații / Referințe
A1.1		construcții administrative și social culturale	765	Cu acte	Nr. niveluri:4; S. construita la sol:765 mp; C1-SCOALA S+P+2
A1.2		construcții administrative și social culturale	502	Cu acte	Nr. niveluri:2; S. construita la sol:502 mp; C2-sala sport P+E
A1.3		construcții anexa	113	Cu acte	Nr. niveluri:1; S. construita la sol:113 mp; CONSTRUCTIE ANEXA
A1.4		construcții anexa	113	Cu acte	Nr. niveluri:1; S. construita la sol:113 mp; CONSTRUCTIE ANEXA

## Lungime Segmente

1) Valorile lungimilor segmentelor sunt obținute din proiecție în plan.

Punct început	X / Y	Punct sfârșit	X / Y	Lungime segment (** (m)
1	420.243,409 299.123,572	2	420.243,991 299.119,399	4.213
3	420.244,427 299.117,183	4	420.247,702 299.097,988	19.473
5	420.248,084 299.095,747	6	420.266,818 299.098,779	18.978
7	420.268,795 299.098,804	8	420.278,309 299.099,966	9.584
9	420.294,497 299.101,944	10	420.312,45 299.106,582	18.542
11	420.312,109 299.109,425	12	420.327,449 299.112,235	15.595
13	420.329,896 299.112,088	14	420.340,52 299.112,453	10.63
15	420.345,655 299.111,803	16	420.347,951 299.111,477	2.319
17	420.358,405 299.109,787	18	420.354,86 299.136,317	26.766
19	420.350,684 299.149,47	20	420.345,789 299.150,22	4.952
21	420.339,634 299.171,893	22	420.333,593 299.173,479	6.246
23	420.330,188 299.174,531	24	420.325,019 299.175,958	5.362
25	420.317,578 299.176,469	26	420.303,012 299.175,858	14.579
27	420.297,43 299.175,24	28	420.295,171 299.178,725	4.153
29	420.291,076 299.195,746	30	420.291,68 299.226,344	30.604
31	420.264,876 299.224,396	32	420.238,186 299.220,176	27.022
33	420.243,815 299.167,702	34	420.245,457 299.150,336	17.444
35	420.239,651 299.149,282	36	420.239,807 299.148,161	1.132
37	420.240,035 299.148,197	38	420.242,09 299.135,742	12.623
39	420.241,547 299.135,651	1	420.243,409 299.123,572	12.222

Punct început	X / Y	Punct sfârșit	X / Y	Lungime segment (** (m)
2	420.243,991 299.119,399	3	420.244,427 299.117,183	2.258
4	420.247,702 299.097,988	5	420.248,084 299.095,747	2.273
6	420.266,818 299.098,779	7	420.268,795 299.098,804	1.977
8	420.278,309 299.099,966	9	420.294,497 299.101,944	16.309
10	420.312,45 299.106,582	11	420.312,109 299.109,425	2.863
12	420.327,449 299.112,235	13	420.329,896 299.112,088	2.451
14	420.340,52 299.112,453	15	420.345,655 299.111,803	5.176
16	420.347,951 299.111,477	17	420.358,405 299.109,787	10.59
18	420.354,86 299.136,317	19	420.350,684 299.149,47	13.8
20	420.345,789 299.150,22	21	420.339,634 299.171,893	22.53
22	420.333,593 299.173,479	23	420.330,188 299.174,531	3.564
24	420.325,019 299.175,958	25	420.317,578 299.176,469	7.459
26	420.303,012 299.175,858	27	420.297,43 299.175,24	5.616
28	420.295,171 299.178,725	29	420.291,076 299.195,746	17.507
30	420.291,68 299.226,344	31	420.264,876 299.224,396	26.875
32	420.238,186 299.220,176	33	420.243,815 299.167,702	52.775
34	420.245,457 299.150,336	35	420.239,651 299.149,282	5.9
36	420.239,807 299.148,161	37	420.240,035 299.148,197	0.231
38	420.242,09 299.135,742	39	420.241,547 299.135,651	0.551

\*\* Lungimile segmentelor sunt determinate în planul de proiecție Stereo 70 și sunt rotunjite la 1 milimetru.

\*\*\* Distanța dintre puncte este formată din segmente cumulate ce sunt mai mici decât valoarea 1 milimetru.



**DATE DESPRE IMOBILUL NR. 15072**

Oficiul de Cadastru și Publicitate Imobiliară DOLJ  
Biroul de Cadastru și Publicitate Imobiliară Craiova

**A. Partea I. Descrierea imobilului**

TEREN Intravilan

Adresa: Loc. Leu, Nr. 771, Jud. Dolj, T119, P1479

Nr. Crt	Nr cadastral Nr. topografic	Suprafața* (mp)	Observații / Referințe
A1		Din acte: 1.248 Masurata: 1.380	Sector cadastral:13 Teren imprejmuit;

**Construcții**

Crt	Nr cadastral Nr. topografic	Adresa	Observații / Referințe
A1.1		Loc. Leu, Jud. Dolj	Nr. niveluri:2; S. construita la sol:54 mp; CASA DE LOCUIT DIN CARAMIDA,ACOPERITA CU TABLA
A1.2		Loc. Leu, Jud. Dolj	Nr. niveluri:1; S. construita la sol:10 mp; CONSTRUCTIE ANEXA

**B. Partea II. Proprietari și acte**

Inscrieri privitoare la dreptul de proprietate și alte drepturi reale		Referințe
/		
Act Notarial nr. APV NR.843, din 30/05/2006 emis de NP FLORIAN TONE (TDP 3322/24-06-2005);		
B1	Intabulare, drept de PROPRIETATE, dobandit prin lesire Din Indiviziune, cota actuala 1/1, cota initiala 1/1 1) ZUPEA NICU	A1
Act Normativ nr. LEGEA 7, din 13/03/1996 emis de GUVERNUL ROMANIEI;		
B2	Intabulare, drept de PROPRIETATE, dobandit prin Lege, cota actuala 1/1, cota initiala 1/1 1) ZUPEA NICU	A1.1, A1.2

**C. Partea III. SARCINI .**

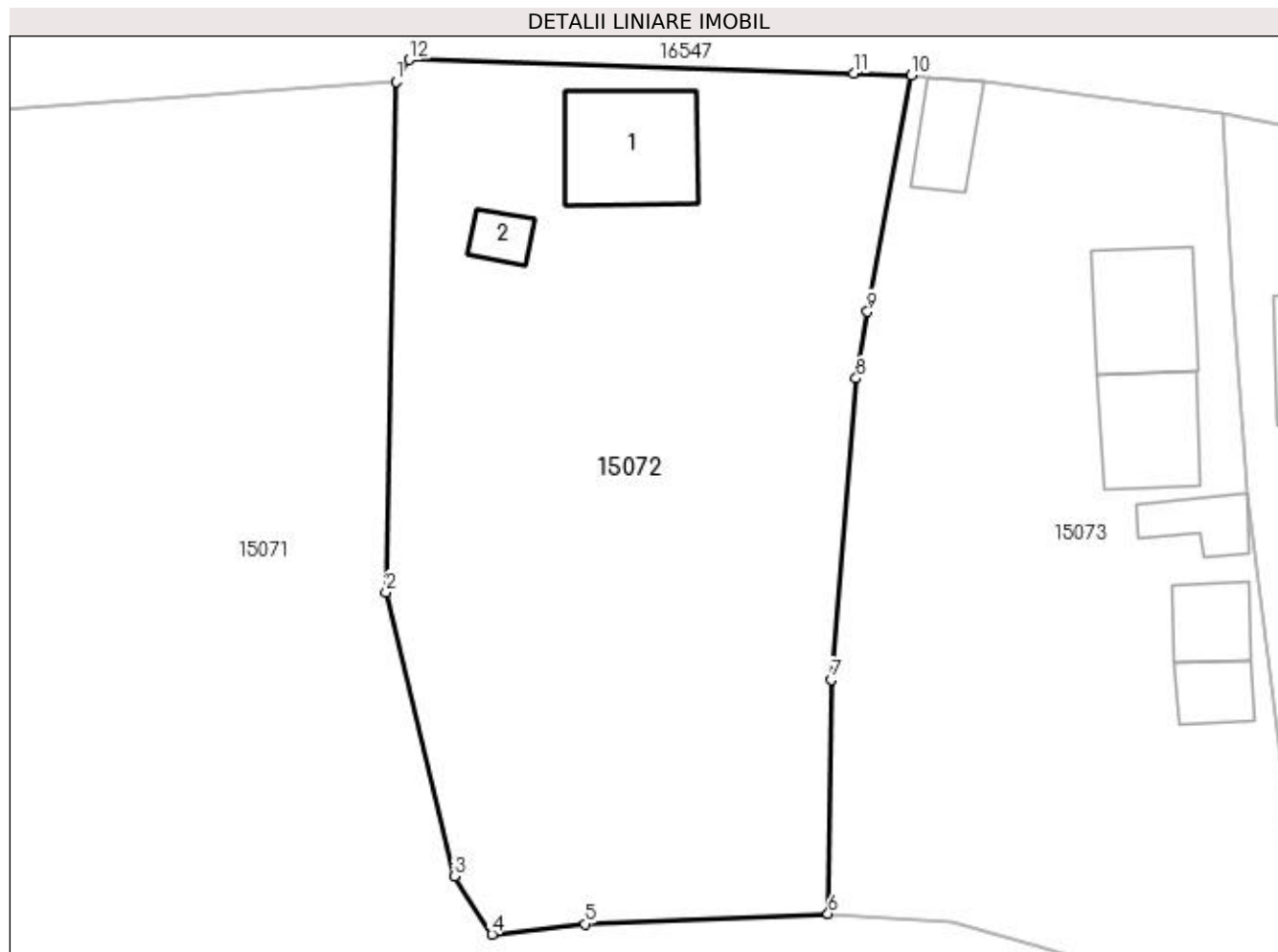
Inscrieri privind dezmembramintele dreptului de proprietate, drepturi reale de garanție și sarcini	Referințe
NU SUNT	

## Anexa Nr. 1 La Partea I

## Teren

Nr cadastral	Suprafața (mp)*	Observații / Referințe
	Din acte: 1.248 Masurata: 1.380	

\* Suprafața este determinată în planul de proiecție Stereo 70.



## Date referitoare la teren

Crt	Categorie folosință	Intravilan	Suprafața (mp)	Tarla	Parcelă	Nr. topo	Observații / Referințe
1	curți constructii	DA	857	119	1479	-	
2	vie	DA	523	119	1479	-	

## Date referitoare la construcții

Crt	Număr	Destinație construcție	Supraf. (mp)	Situație juridică	Observații / Referințe
A1.1		construcții de locuințe	54	Cu acte	Nr. niveluri:2; S. construita la sol:54 mp; CASA DE LOCUIT DIN CARAMIDA,ACOPERITA CU TABLA
A1.2		construcții anexa	10	Cu acte	Nr. niveluri:1; S. construita la sol:10 mp; CONSTRUCTIE ANEXA

## Lungime Segmente

1) Valorile lungimilor segmentelor sunt obținute din proiecție în plan.

Punct început	X / Y	Punct sfârșit	X / Y	Lungime segment (** (m)
1	420.291,68 299.226,344	2	420.291,076 299.195,746	30.604



Punct început	X / Y	Punct sfârşit	X / Y	Lungime segment (** (m)
2	420.291,076 299.195,746	3	420.295,171 299.178,725	17.507
3	420.295,171 299.178,725	4	420.297,43 299.175,24	4.153
4	420.297,43 299.175,24	5	420.303,012 299.175,858	5.616
5	420.303,012 299.175,858	6	420.317,578 299.176,469	14.579
6	420.317,578 299.176,469	7	420.317,779 299.190,499	14.031
7	420.317,779 299.190,499	8	420.319,26 299.208,553	18.115
8	420.319,26 299.208,553	9	420.319,933 299.212,548	4.051
9	420.319,933 299.212,548	10	420.322,568 299.226,705	14.4
10	420.322,568 299.226,705	11	420.319,116 299.226,843	3.455
11	420.319,116 299.226,843	12	420.292,482 299.227,653	26.646
12	420.292,482 299.227,653	1	420.291,68 299.226,344	1.535

\*\* Lungimile segmentelor sunt determinate în planul de proiecție Stereo 70 și sunt rotunjite la 1 milimetru.

\*\*\* Distanța dintre puncte este formată din segmente cumulate ce sunt mai mici decât valoarea 1 milimetru.



**DATE DESPRE IMOBILUL NR. 15073**

Oficiul de Cadastru și Publicitate Imobiliară DOLJ  
Biroul de Cadastru și Publicitate Imobiliară Craiova

**A. Partea I. Descrierea imobilului**

TEREN Intravilan

Nr. CF vechi:702  
Nr. cadastral vechi:741

Adresa: Loc. Leu, Nr. 770, Jud. Dolj, T119, P1480, 145/2

Nr. Crt	Nr cadastral Nr. topografic	Suprafața* (mp)	Observații / Referințe
A1	33985	Din acte: 2.024 Masurata: 2.213	Sector cadastral:13 Teren imprejmuit;

**Construcții**

Crt	Nr cadastral Nr. topografic	Adresa	Observații / Referințe
A1.1		Loc. Leu, Nr. 770, Jud. Dolj, Fost T 119, P 1480, 145/2	Nr. niveluri:1; S. construita la sol:45 mp; CASA DE LOCUIT
A1.2		Loc. Leu, Jud. Dolj	Nr. niveluri:1; S. construita la sol:41 mp; CONSTRUCTIE ANEXA
A1.3		Loc. Leu, Jud. Dolj	Nr. niveluri:1; S. construita la sol:18 mp; CONSTRUCTIE ANEXA
A1.4		Loc. Leu, Jud. Dolj	Nr. niveluri:1; S. construita la sol:21 mp; CONSTRUCTIE ANEXA
A1.5		Loc. Leu, Jud. Dolj	Nr. niveluri:1; S. construita la sol:17 mp; CONSTRUCTIE ANEXA
A1.6		Loc. Leu, Jud. Dolj	Nr. niveluri:1; S. construita la sol:22 mp; CASA DE LOCUIT

**B. Partea II. Proprietari și acte**

Inscrieri privitoare la dreptul de proprietate și alte drepturi reale		Referințe
<b>103005 / 09/04/2021</b>		
Act Notarial nr. CERTIFICAT DE MOSTENITOR NR. 59, din 08/04/2021 emis de IONASCU NICOLAE;		
B1	Intabulare, drept de PROPRIETATE, dobandit prin Succesiune, cota actuala 1/4, cota initiala 1/4 1) ZUPEA AURELIA	A1
B2	Intabulare, drept de PROPRIETATE, dobandit prin Succesiune, cota actuala 3/4, cota initiala 3/4 1) ZUPEA MARINEL	A1
Act Notarial nr. 843, din 30/05/2006 emis de NP FLORIAN TONE (CERTIFICAT NR 667 DIN 03.02.2009, EMIS DE PRIMARIA LEU;TITLU DE PROPRIETATE NR 3322 DIN 01.01.2005, EMIS DE COMISIA JUDETEANA DOLJ);		
B3	Intabulare, drept de PROPRIETATE, IN RANGUL INCHEIERII 5332/2009, dobandit prin Construire, cota actuala 1/2, cota initiala 1/2 1) ZUPEA AURELIA	A1.1
Act Notarial nr. CERTIFICAT DE MOSTENITOR NR. 59, din 08/04/2021 emis de IONASCU NICOLAE;		
B4	Intabulare, drept de PROPRIETATE, dobandit prin Succesiune, cota actuala 1/8, cota initiala 1/8 1) ZUPEA AURELIA	A1.1
B5	Intabulare, drept de PROPRIETATE, dobandit prin Succesiune, cota actuala 3/8, cota initiala 3/8 1) ZUPEA MARINEL	A1.1
/		
Act Normativ nr. LEGEA 7, din 13/03/1996 emis de GUVERNUL ROMANIEI;		
B6	Intabulare, drept de PROPRIETATE, dobandit prin Lege, cota actuala 1/1, cota initiala 1/1 1) ZUPEA MARINEL 2) ZUPEA AURELIA	A1.2, A1.3, A1.4, A1.5, A1.6

**C. Partea III. SARCINI .**

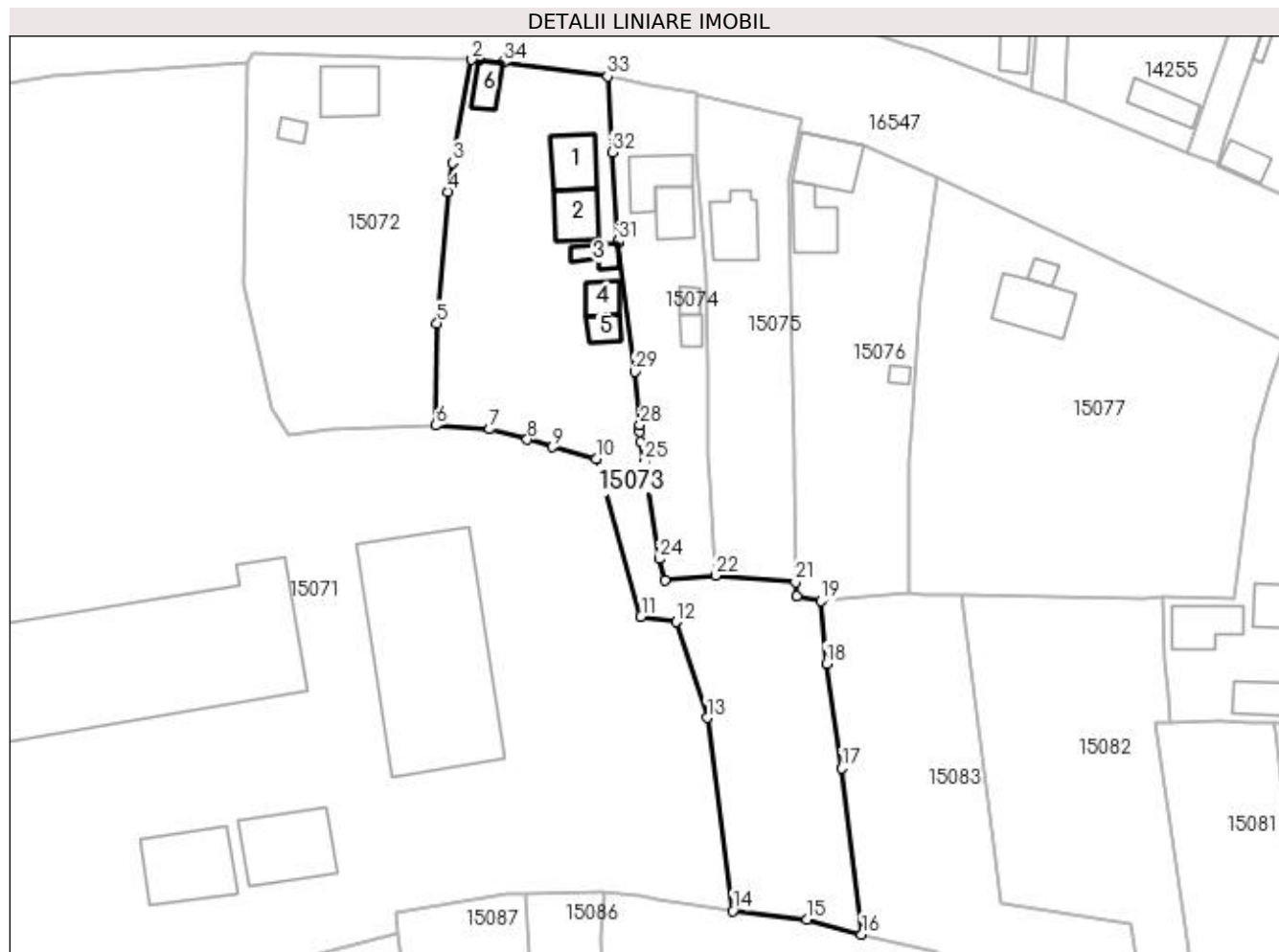
Inscrieri privind dezmembramintele dreptului de proprietate, drepturi reale de garanție și sarcini	Referințe
NU SUNT	

## Anexa Nr. 1 La Partea I

## Teren

Nr cadastral	Suprafața (mp)*	Observații / Referințe
33985	Din acte: 2.024 Masurata: 2.213	

\* Suprafața este determinată în planul de proiecție Stereo 70.



## Date referitoare la teren

Crt	Categorie folosință	Intra vilan	Suprafața (mp)	Tarla	Parcelă	Nr. topo	Observații / Referințe
1	curți constructii	DA	1.229	119	1480, 145/2	-	S = 1229 mp, Sm = 1229 mp
2	arabil	DA	984	119	1480, 145/2	-	S = 823 mp, Sm = 823 mp

## Date referitoare la construcții

Crt	Număr	Destinație construcție	Supraf. (mp)	Situație juridică	Observații / Referințe
A1.1		construcții de locuințe	45	Cu acte	Nr. niveluri:1; S. construita la sol:45 mp; CASA DE LOCUIT
A1.2		construcții anexa	41	Cu acte	Nr. niveluri:1; S. construita la sol:41 mp; CONSTRUCTIE ANEXA
A1.3		construcții anexa	18	Cu acte	Nr. niveluri:1; S. construita la sol:18 mp; CONSTRUCTIE ANEXA
A1.4		construcții anexa	21	Cu acte	Nr. niveluri:1; S. construita la sol:21 mp; CONSTRUCTIE ANEXA
A1.5		construcții anexa	17	Cu acte	Nr. niveluri:1; S. construita la sol:17 mp; CONSTRUCTIE ANEXA
A1.6		construcții anexa	22	Cu acte	Nr. niveluri:1; S. construita la sol:22 mp; CASA DE LOCUIT

## Lungime Segmente

1) Valorile lungimilor segmentelor sunt obținute din proiecție în plan.

Punct început	X / Y	Punct sfârșit	X / Y	Lungime segment (** (m)
1	420.323,574 299.226,622	2	420.322,568 299.226,705	1.009
3	420.319,933 299.212,548	4	420.319,26 299.208,553	4.051
5	420.317,779 299.190,499	6	420.317,578 299.176,469	14.031
7	420.325,019 299.175,958	8	420.330,188 299.174,531	5.362
9	420.333,593 299.173,479	10	420.339,634 299.171,893	6.246
11	420.345,789 299.150,22	12	420.350,684 299.149,47	4.952
13	420.354,86 299.136,317	14	420.358,405 299.109,787	26.766
15	420.368,598 299.108,608	16	420.376,123 299.106,553	7.801
17	420.373,394 299.129,371	18	420.371,263 299.143,756	14.542
19	420.370,503 299.152,34	20	420.367,195 299.152,959	3.365
21	420.367,03 299.154,919	22	420.356,038 299.155,853	11.032
23	420.349,097 299.155,208	24	420.348,275 299.158,129	3.034
25	420.346,294 299.171,516	26	420.345,769 299.174,229	2.763
27	420.345,607 299.175,643	28	420.345,674 299.176,497	0.857
29	420.344,918 299.183,876	30	420.342,699 299.201,617	17.879
31	420.342,678 299.201,788	32	420.341,826 299.213,983	12.225
33	420.341,221 299.224,431	34	420.326,883 299.226,332	14.463

Punct început	X / Y	Punct sfârșit	X / Y	Lungime segment (** (m)
2	420.322,568 299.226,705	3	420.319,933 299.212,548	14.4
4	420.319,26 299.208,553	5	420.317,779 299.190,499	18.115
6	420.317,578 299.176,469	7	420.325,019 299.175,958	7.459
8	420.330,188 299.174,531	9	420.333,593 299.173,479	3.564
10	420.339,634 299.171,893	11	420.345,789 299.150,22	22.53
12	420.350,684 299.149,47	13	420.354,86 299.136,317	13.8
14	420.358,405 299.109,787	15	420.368,598 299.108,608	10.261
16	420.376,123 299.106,553	17	420.373,394 299.129,371	22.981
18	420.371,263 299.143,756	19	420.370,503 299.152,34	8.618
20	420.367,195 299.152,959	21	420.367,03 299.154,919	1.967
22	420.356,038 299.155,853	23	420.349,097 299.155,208	6.971
24	420.348,275 299.158,129	25	420.346,294 299.171,516	13.533
26	420.345,769 299.174,229	27	420.345,607 299.175,643	1.423
28	420.345,674 299.176,497	29	420.344,918 299.183,876	7.418
30	420.342,699 299.201,617	31	420.342,678 299.201,788	0.172
32	420.341,826 299.213,983	33	420.341,221 299.224,431	10.466
34	420.326,883 299.226,332	1	420.323,574 299.226,622	3.322

\*\* Lungimile segmentelor sunt determinate în planul de proiecție Stereo 70 și sunt rotunjite la 1 milimetru.

\*\*\* Distanța dintre puncte este formată din segmente cumulate ce sunt mai mici decât valoarea 1 milimetru.



**DATE DESPRE IMOBILUL NR. 15074**

Oficiul de Cadastru și Publicitate Imobiliară DOLJ  
Biroul de Cadastru și Publicitate Imobiliară Craiova

**A. Partea I. Descrierea imobilului**

TEREN Intravilan

Nr. CF vechi:90

Nr. cadastral vechi:131

Adresa: Loc. Leu, Jud. Dolj

Nr. Crt	Nr cadastral Nr. topografic	Suprafața* (mp)	Observații / Referințe
A1	32589	Din acte: 600 Masurata: 694	Sector cadastral:13 Teren imprejmuit;

**Construcții**

Crt	Nr cadastral Nr. topografic	Adresa	Observații / Referințe
A1.1		Loc. Leu, Jud. Dolj	Nr. niveluri:1; S. construita la sol:37 mp; CASA DE LOCUIT DIN BCA ,ACOPERITA CU TABLA
A1.2		Loc. Leu, Jud. Dolj	Nr. niveluri:2; S. construita la sol:49 mp; CONSTRUCTIE ANEXA
A1.3		Loc. Leu, Jud. Dolj	Nr. niveluri:1; S. construita la sol:10 mp; CONSTRUCTIE ANEXA
A1.4		Loc. Leu, Jud. Dolj	Nr. niveluri:1; S. construita la sol:13 mp; CONSTRUCTIE ANEXA

**B. Partea II. Proprietari și acte**

Inscrieri privitoare la dreptul de proprietate și alte drepturi reale		Referințe
<b>150038 / 16/11/2016</b>		
Act Notarial nr. CONTRACT DE VANZARE AUT. 3330, din 15/11/2016 emis de NP STEFANESCU FLORIANA;		
B1	Intabulare, drept de PROPRIETATE, dobandit prin Conventie, cota actuala 1/1, cota initiala 1/1 1) RADU FLOREA 2) RADU AURELA	A1, A1.1, A1.2
<b>124115 / 26/09/2016</b>		
Act Notarial nr. DECLARATIE AUT NR 2016, din 14/07/2016 emis de NP STEFANESCU FLORIANA;		
B2	se noteaza actualizarea datelor cadastrale cu privire la imobil	A1, A1.1, A1.2
/		
Act Normativ nr. LEGEA 7, din 13/03/1996 emis de GUVERNUL ROMANIEI;		
B3	Intabulare, drept de PROPRIETATE, dobandit prin Lege, cota actuala 1/1, cota initiala 1/1 1) RADU AURELA 2) RADU FLOREA	A1.3, A1.4

**C. Partea III. SARCINI .**

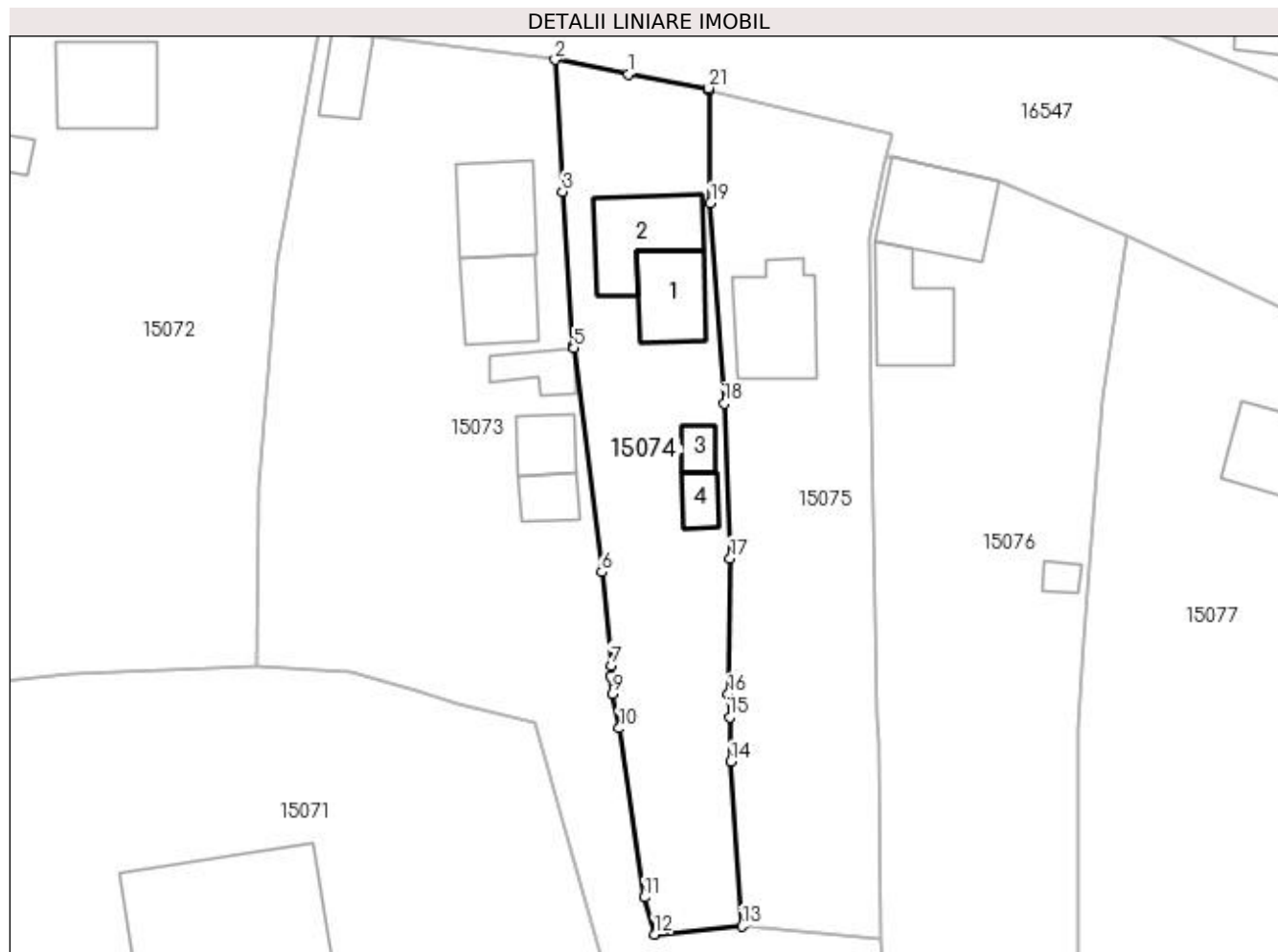
Inscrieri privind dezmembramintele dreptului de proprietate, drepturi reale de garanție și sarcini	Referințe
NU SUNT	

## Anexa Nr. 1 La Partea I

## Teren

Nr cadastral	Suprafața (mp)*	Observații / Referințe
32589	Din acte: 600 Masurata: 694	

\* Suprafața este determinată în planul de proiecție Stereo 70.



## Date referitoare la teren

Crt	Categorie folosință	Intra vilan	Suprafața (mp)	Tarla	Parcelă	Nr. topo	Observații / Referințe
1	curți constructii	DA	694	-	-	-	

## Date referitoare la construcții

Crt	Număr	Destinație construcție	Supraf. (mp)	Situație juridică	Observații / Referințe
A1.1		construcții de locuințe	37	Cu acte	Nr. niveluri:1; S. construita la sol:37 mp; CASA DE LOUIT DIN BCA ,ACOPERITA CU TABLA
A1.2		construcții de locuințe	49	Cu acte	Nr. niveluri:2; S. construita la sol:49 mp; CONSTRUCTIE ANEXA
A1.3		construcții anexa	10	Cu acte	Nr. niveluri:1; S. construita la sol:10 mp; CONSTRUCTIE ANEXA
A1.4		construcții anexa	13	Cu acte	Nr. niveluri:1; S. construita la sol:13 mp; CONSTRUCTIE ANEXA

## Lungime Segmente

1) Valorile lungimilor segmentelor sunt obținute din proiecție în plan.

Punct început	X / Y	Punct sfârșit	X / Y	Lungime segment (** (m)	Punct început	X / Y	Punct sfârșit	X / Y	Lungime segment (** (m)
1	420.347,016 299.223,296	2	420.341,221 299.224,431	5.905	2	420.341,221 299.224,431	3	420.341,826 299.213,983	10.466



Punct început	X / Y	Punct sfârșit	X / Y	Lungime segment (** (m)
3	420.341,826 299.213,983	4	420.342,678 299.201,788	12.225
5	420.342,699 299.201,617	6	420.344,918 299.183,876	17.879
7	420.345,674 299.176,497	8	420.345,607 299.175,643	0.857
9	420.345,769 299.174,229	10	420.346,294 299.171,516	2.763
11	420.348,275 299.158,129	12	420.349,097 299.155,208	3.034
13	420.356,038 299.155,853	14	420.355,127 299.168,866	13.045
15	420.355,055 299.172,398	16	420.354,93 299.174,226	1.832
17	420.355,092 299.184,965	18	420.354,616 299.197,21	12.254
19	420.353,53 299.213,069	20	420.353,435 299.221,966	8.898
21	420.353,389 299.222,186	1	420.347,016 299.223,296	6.469

Punct început	X / Y	Punct sfârșit	X / Y	Lungime segment (** (m)
4	420.342,678 299.201,788	5	420.342,699 299.201,617	0.172
6	420.344,918 299.183,876	7	420.345,674 299.176,497	7.418
8	420.345,607 299.175,643	9	420.345,769 299.174,229	1.423
10	420.346,294 299.171,516	11	420.348,275 299.158,129	13.533
12	420.349,097 299.155,208	13	420.356,038 299.155,853	6.971
14	420.355,127 299.168,866	15	420.355,055 299.172,398	3.533
16	420.354,93 299.174,226	17	420.355,092 299.184,965	10.74
18	420.354,616 299.197,21	19	420.353,53 299.213,069	15.896
20	420.353,435 299.221,966	21	420.353,389 299.222,186	0.225

\*\* Lungimile segmentelor sunt determinate în planul de proiecție Stereo 70 și sunt rotunjite la 1 milimetru.

\*\*\* Distanța dintre puncte este formată din segmente cumulate ce sunt mai mici decât valoarea 1 milimetru.



**DATE DESPRE IMOBILUL NR. 15075**

Oficiul de Cadastru și Publicitate Imobiliară DOLJ  
Biroul de Cadastru și Publicitate Imobiliară Craiova

**A. Partea I. Descrierea imobilului**

TEREN Intravilan

Adresa: Loc. Leu, Nr. 768, Jud. Dolj, T119, P1482

Nr. Crt	Nr cadastral Nr. topografic	Suprafața* (mp)	Observații / Referințe
A1		Din acte: 800 Masurata: 775	Sector cadastral:13 Teren neimprejmut;

**Construcții**

Crt	Nr cadastral Nr. topografic	Adresa	Observații / Referințe
A1.1		Loc. Leu, Jud. Dolj	Nr. niveluri:1; S. construita la sol:56 mp; CASA DE LOCUIT DIN CARAMIDA,ACOPERITA CU TIGLA

**B. Partea II. Proprietari și acte**

Inscrieri privitoare la dreptul de proprietate și alte drepturi reale		Referințe
/		
Act Notarial nr. CM NR. 47, din 18/04/2014 emis de NP GAGEATU ILIE;		
B1	Intabulare, drept de PROPRIETATE, dobandit prin Succesiune, cota actuala 1/1, cota initiala 1/1 1) MITROI MIRCEA VICTOR	A1
Act Normativ nr. LEGEA 7, din 13/03/1996 emis de GUVERNUL ROMANIEI;		
B2	Intabulare, drept de PROPRIETATE, dobandit prin Lege, cota actuala 1/1, cota initiala 1/1 1) MITROI MIRCEA VICTOR	A1.1

**C. Partea III. SARCINI .**

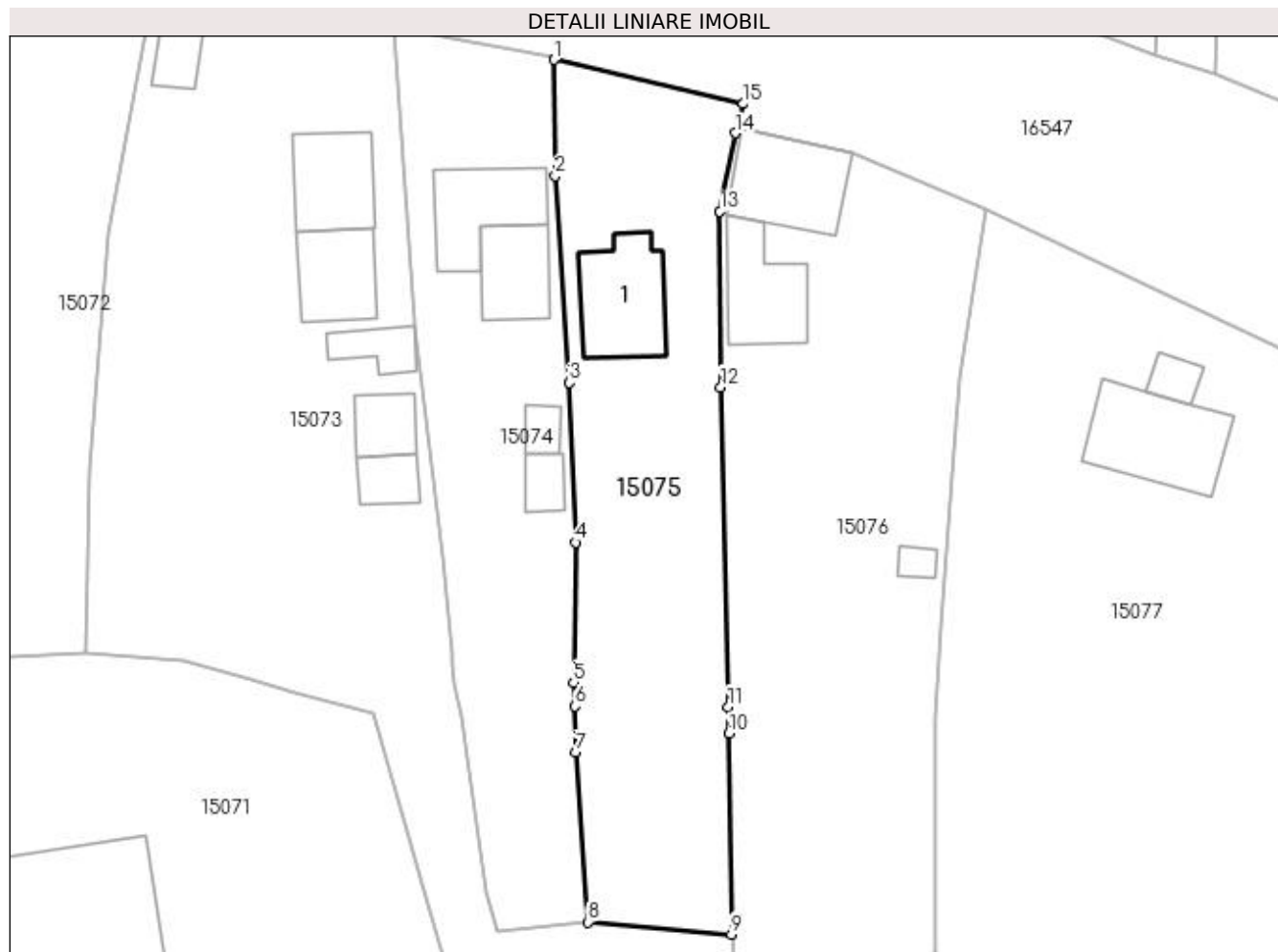
Inscrieri privind dezmembramintele dreptului de proprietate, drepturi reale de garanție și sarcini	Referințe
NU SUNT	

## Anexa Nr. 1 La Partea I

## Teren

Nr cadastral	Suprafața (mp)*	Observații / Referințe
	Din acte: 800 Masurata: 775	

\* Suprafața este determinată în planul de proiecție Stereo 70.



## Date referitoare la teren

Crt	Categorie folosință	Intravilan	Suprafața (mp)	Tarla	Parcelă	Nr. topo	Observații / Referințe
1	curți constructii	DA	436	119	1482	-	
2	arabil	DA	138	119	1482	-	
3	nedeterminata	DA	19	119	1482	-	
4	arabil	DA	182	119	1482	-	

## Date referitoare la construcții

Crt	Număr	Destinație construcție	Supraf. (mp)	Situație juridică	Observații / Referințe
A1.1		construcții de locuințe	56	Cu acte	Nr. niveluri:1; S. construita la sol:56 mp; CASA DE LOCUIT DIN CARAMIDA,ACOPERITA CU TIGLA

## Lungime Segmente

1) Valorile lungimilor segmentelor sunt obținute din proiecție în plan.

Punct început	X / Y	Punct sfârșit	X / Y	Lungime segment (** (m)
1	420.353,435 299.221,966	2	420.353,53 299.213,069	8.898

Punct început	X / Y	Punct sfârșit	X / Y	Lungime segment (** (m)
2	420.353,53 299.213,069	3	420.354,616 299.197,21	15.896
3	420.354,616 299.197,21	4	420.355,092 299.184,965	12.254
4	420.355,092 299.184,965	5	420.354,93 299.174,226	10.74
5	420.354,93 299.174,226	6	420.355,055 299.172,398	1.832
6	420.355,055 299.172,398	7	420.355,127 299.168,866	3.533
7	420.355,127 299.168,866	8	420.356,038 299.155,853	13.045
8	420.356,038 299.155,853	9	420.367,03 299.154,919	11.032
9	420.367,03 299.154,919	10	420.366,866 299.170,309	15.391
10	420.366,866 299.170,309	11	420.366,777 299.172,366	2.059
11	420.366,777 299.172,366	12	420.366,225 299.196,868	24.508
12	420.366,225 299.196,868	13	420.366,157 299.210,338	13.47
13	420.366,157 299.210,338	14	420.367,331 299.216,34	6.116
14	420.367,331 299.216,34	15	420.367,943 299.218,583	2.325
15	420.367,943 299.218,583	1	420.353,435 299.221,966	14.897

\*\* Lungimile segmentelor sunt determinate în planul de proiecție Stereo 70 și sunt rotunjite la 1 milimetru.

\*\*\* Distanța dintre puncte este formată din segmente cumulate ce sunt mai mici decât valoarea 1 milimetru.



**DATE DESPRE IMOBILUL NR. 15076**

Oficiul de Cadastru și Publicitate Imobiliară DOLJ  
Biroul de Cadastru și Publicitate Imobiliară Craiova

**A. Partea I. Descrierea imobilului**

TEREN Intravilan

Nr. CF vechi:120  
Nr. cadastral vechi:170

Adresa: Loc. Leu, Nr. 767, Jud. Dolj, T119, P1483, 1483/1, 1483/2

Nr. Crt	Nr cadastral Nr. topografic	Suprafața* (mp)	Observații / Referințe
A1	33923	Din acte: 1.080 Masurata: 1.061	Sector cadastral:13 Teren neimprejmut;

**Construcții**

Crt	Nr cadastral Nr. topografic	Adresa	Observații / Referințe
A1.1		Loc. Leu, Nr. 767, Jud. Dolj, T 119, p 1483, 1483/1, 1483/2	Nr. niveluri:2; S. construita la sol:57 mp; C1 locuinta (P+1)
A1.2		Loc. Leu, Jud. Dolj	Nr. niveluri:1; S. construita la sol:47 mp; CONSTRUCTIE ANEXA
A1.3		Loc. Leu, Jud. Dolj	Nr. niveluri:1; S. construita la sol:7 mp; CONSTRUCTIE ANEXA

**B. Partea II. Proprietari și acte**

Inscrieri privitoare la dreptul de proprietate și alte drepturi reale		Referințe
<b>12195 / 08/07/2003</b>		
Act Notarial nr. 1634, din 01/01/2003 emis de NP SANDU COSMIN;		
B1	Intabulare, drept de PROPRIETATE, dobandit prin Conventie, cota actuala 1/1, cota initiala 1/1 1) GULIAN ILEANA, LIPSĂ CNP 2) GULIAN SEVASTIAN, LIPSĂ CNP	A1, A1.1
/		
Act Normativ nr. LEGEA 7, din 13/03/1996 emis de GUVERNUL ROMANIEI;		
B2	Intabulare, drept de PROPRIETATE, dobandit prin Lege, cota actuala 1/1, cota initiala 1/1 1) GULIAN SEVASTIAN, LIPSĂ CNP 2) GULIAN ILEANA, LIPSĂ CNP	A1.2, A1.3

**C. Partea III. SARCINI .**

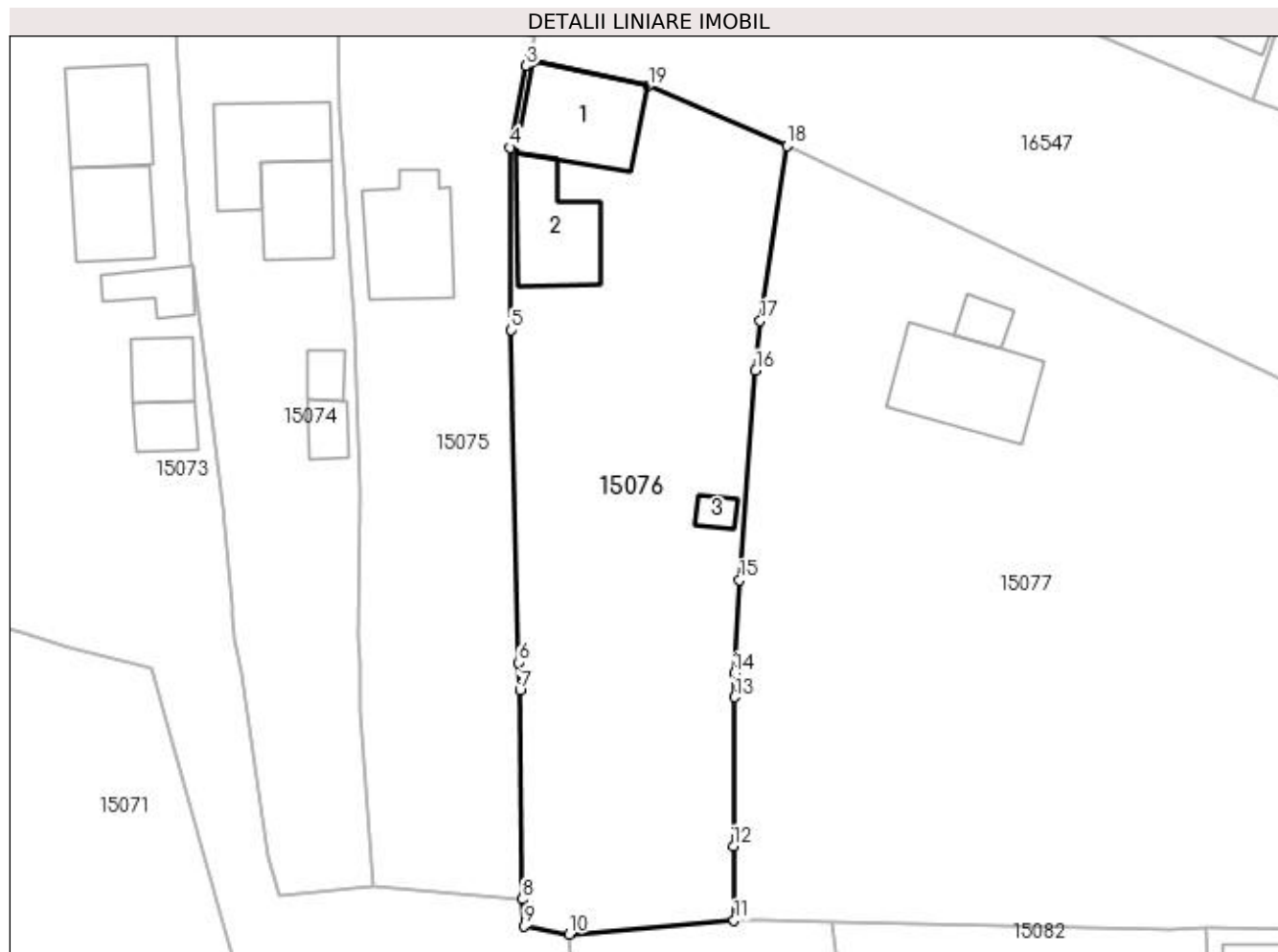
Inscrieri privind dezmembramintele dreptului de proprietate, drepturi reale de garanție și sarcini	Referințe
NU SUNT	

## Anexa Nr. 1 La Partea I

## Teren

Nr cadastral	Suprafața (mp)*	Observații / Referințe
33923	Din acte: 1.080 Masurata: 1.061	

\* Suprafața este determinată în planul de proiecție Stereo 70.



## Date referitoare la teren

Crt	Categorie folosință	Intra vilan	Suprafața (mp)	Tarla	Parcelă	Nr. topo	Observații / Referințe
1	curți constructii	DA	479	119	1483, 1483/1, 1483/2	-	
2	vie	DA	297	119	1483, 1483/1, 1483/2	-	
3	arabil	DA	285	119	1483, 1483/1, 1483/2	-	

## Date referitoare la construcții

Crt	Număr	Destinație construcție	Supraf. (mp)	Situație juridică	Observații / Referințe
A1.1		construcții de locuințe	57	Cu acte	Nr. niveluri:2; S. construita la sol:57 mp; C1 locuinta (P+1)
A1.2		construcții anexa	47	Cu acte	Nr. niveluri:1; S. construita la sol:47 mp; CONSTRUCTIE ANEXA
A1.3		construcții anexa	7	Cu acte	Nr. niveluri:1; S. construita la sol:7 mp; CONSTRUCTIE ANEXA



## Lungime Segmente

1) Valorile lungimilor segmentelor sunt obținute din proiecție în plan.

Punct început	X / Y	Punct sfârșit	X / Y	Lungime segment (** (m)
1	420.367,834 299.216,691	2	420.367,459 299.216,808	0.393
2	420.367,459 299.216,808	3	420.367,331 299.216,34	0.485
3	420.367,331 299.216,34	4	420.366,157 299.210,338	6.116
4	420.366,157 299.210,338	5	420.366,225 299.196,868	13.47
5	420.366,225 299.196,868	6	420.366,777 299.172,366	24.508
6	420.366,777 299.172,366	7	420.366,866 299.170,309	2.059
7	420.366,866 299.170,309	8	420.367,03 299.154,919	15.391
8	420.367,03 299.154,919	9	420.367,195 299.152,959	1.967
9	420.367,195 299.152,959	10	420.370,503 299.152,34	3.365
10	420.370,503 299.152,34	11	420.382,653 299.153,385	12.195
11	420.382,653 299.153,385	12	420.382,611 299.158,831	5.446
12	420.382,611 299.158,831	13	420.382,694 299.169,826	10.995
13	420.382,694 299.169,826	14	420.382,664 299.171,585	1.759
14	420.382,664 299.171,585	15	420.383,047 299.178,439	6.865
15	420.383,047 299.178,439	16	420.384,237 299.193,886	15.493
16	420.384,237 299.193,886	17	420.384,575 299.197,558	3.688
17	420.384,575 299.197,558	18	420.386,546 299.210,45	13.042
18	420.386,546 299.210,45	19	420.376,344 299.214,857	11.113
19	420.376,344 299.214,857	1	420.367,834 299.216,691	8.705

\*\* Lungimile segmentelor sunt determinate în planul de proiecție Stereo 70 și sunt rotunjite la 1 milimetru.

\*\*\* Distanța dintre puncte este formată din segmente cumulate ce sunt mai mici decât valoarea 1 milimetru.



**DATE DESPRE IMOBILUL NR. 15077**

Oficiul de Cadastru și Publicitate Imobiliară DOLJ  
Biroul de Cadastru și Publicitate Imobiliară Craiova

**A. Partea I. Descrierea imobilului**

TEREN Intravilan

Adresa: Loc. Leu, Nr. 765,766, Jud. Dolj, T119, P1485/1,1485,1484,1481/1

Nr. Crt	Nr cadastral Nr. topografic	Suprafața* (mp)	Observații / Referințe
A1	33303	Din acte: 2.136 Masurata: 2.223	Sector cadastral:13 Teren imprejmuit;

**Construcții**

Crt	Nr cadastral Nr. topografic	Adresa	Observații / Referințe
A1.1		Loc. Leu, Jud. Dolj	Nr. niveluri:1; S. construita la sol:67 mp; CONSTRUCTIE ANEXA
A1.2		Loc. Leu, Nr. 765,766, Jud. Dolj, T119, P1484, P1484/1, P1485, P1485/1	Nr. niveluri:1; S. construita la sol:11 mp; CONSTRUCTIE ANEXA

**B. Partea II. Proprietari și acte**

Inscrieri privitoare la dreptul de proprietate și alte drepturi reale	Referințe
<b>66549 / 08/04/2019</b>	
Act Notarial nr. CONTRACT DE VANZARE AUT. NR. 519, din 03/04/2019 emis de N.P. DIACONU LAURA;	
B1	A1, A1.1, A1.2
Intabulare, drept de PROPRIETATE, dobandit prin Conventie, cota actuala 1/1, cota initiala 1/1 1) SC HANDMADE STYL SRL, CIF:35046531	

**C. Partea III. SARCINI .**

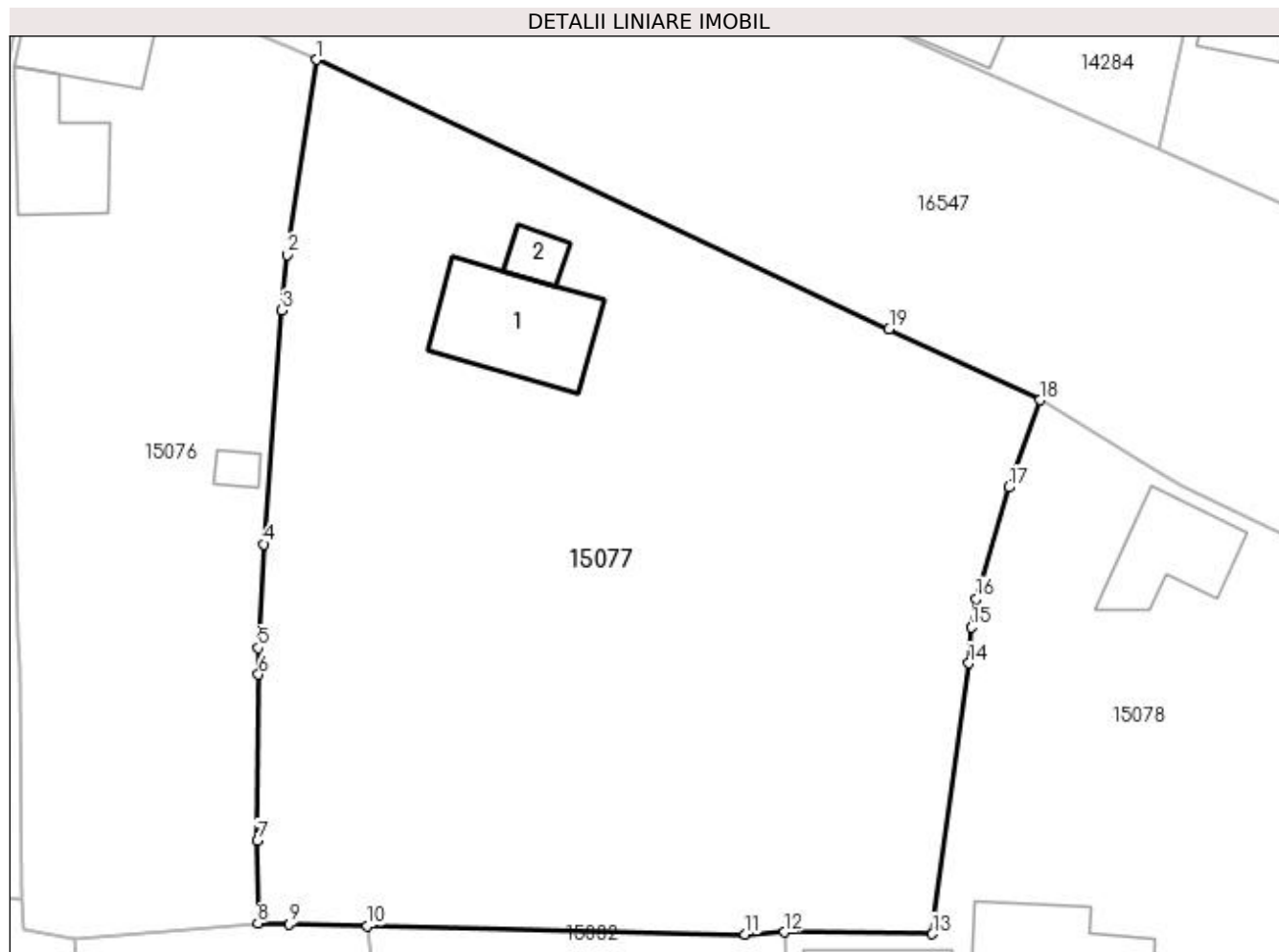
Inscrieri privind dezmembramintele dreptului de proprietate, drepturi reale de garanție și sarcini	Referințe
NU SUNT	

## Anexa Nr. 1 La Partea I

## Teren

Nr cadastral	Suprafața (mp)*	Observații / Referințe
33303	Din acte: 2.136 Masurata: 2.223	

\* Suprafața este determinată în planul de proiecție Stereo 70.



## Date referitoare la teren

Crt	Categorie folosință	Intra vilan	Suprafața (mp)	Tarla	Parcelă	Nr. topo	Observații / Referințe
1	curți constructii	DA	728	119	1485/1	-	
2	arabil	DA	138	119	1485	-	
3	nedeterminata	DA	94	119	1484	-	
4	arabil	DA	1.263	119	1481/1	-	

## Date referitoare la construcții

Crt	Număr	Destinație construcție	Supraf. (mp)	Situație juridică	Observații / Referințe
A1.1		construcții de locuințe	67	Cu acte	Nr. niveluri:1; S. construita la sol:67 mp; CONSTRUCTIE ANEXA
A1.2		construcții anexa	11	Cu acte	Nr. niveluri:1; S. construita la sol:11 mp; CONSTRUCTIE ANEXA

## Lungime Segmente

1) Valorile lungimilor segmentelor sunt obținute din proiecție în plan.

Punct început	X / Y	Punct sfârșit	X / Y	Lungime segment (** (m)
---------------	-------	---------------	-------	-------------------------

Punct început	X / Y	Punct sfârșit	X / Y	Lungime segment (** (m)
1	420.386,546 299.210,45	2	420.384,575 299.197,558	13.042
2	420.384,575 299.197,558	3	420.384,237 299.193,886	3.688
3	420.384,237 299.193,886	4	420.383,047 299.178,439	15.493
4	420.383,047 299.178,439	5	420.382,664 299.171,585	6.865
5	420.382,664 299.171,585	6	420.382,694 299.169,826	1.759
6	420.382,694 299.169,826	7	420.382,611 299.158,831	10.995
7	420.382,611 299.158,831	8	420.382,653 299.153,385	5.446
8	420.382,653 299.153,385	9	420.384,739 299.153,323	2.087
9	420.384,739 299.153,323	10	420.389,891 299.153,21	5.153
10	420.389,891 299.153,21	11	420.414,845 299.152,661	24.96
11	420.414,845 299.152,661	12	420.417,446 299.152,813	2.605
12	420.417,446 299.152,813	13	420.427,223 299.152,675	9.778
13	420.427,223 299.152,675	14	420.429,629 299.170,57	18.056
14	420.429,629 299.170,57	15	420.429,783 299.172,954	2.389
15	420.429,783 299.172,954	16	420.430,123 299.174,817	1.894
16	420.430,123 299.174,817	17	420.432,27 299.182,193	7.683
17	420.432,27 299.182,193	18	420.434,336 299.187,96	6.125
18	420.434,336 299.187,96	19	420.424,365 299.192,667	11.026
19	420.424,365 299.192,667	1	420.386,546 299.210,45	41.791

\*\* Lungimile segmentelor sunt determinate în planul de proiecție Stereo 70 și sunt rotunjite la 1 milimetru.

\*\*\* Distanța dintre puncte este formată din segmente cumulate ce sunt mai mici decât valoarea 1 milimetru.



**DATE DESPRE IMOBILUL NR. 15078**

Oficiul de Cadastru și Publicitate Imobiliară DOLJ  
Biroul de Cadastru și Publicitate Imobiliară Craiova

**A. Partea I. Descrierea imobilului**

TEREN Intravilan

Adresa: Loc. Leu, Nr. 665, Jud. Dolj, T119, P1486,1486/1,1486/2,1486

Nr. Crt	Nr cadastral Nr. topografic	Suprafața* (mp)	Observații / Referințe
A1	31536	Din acte: 2.000 Masurata: 1.928	Sector cadastral:13 Teren neimprejmut;

**Construcții**

Crt	Nr cadastral Nr. topografic	Adresa	Observații / Referințe
A1.1		Loc. Leu, Nr. 665, Jud. Dolj, fost T119, P1486, 1486/1, 1486/2	Nr. niveluri:1; S. construita la sol:200 mp; C1-Casa de locuit - construita din caramida, acoperita cu tigla, compusa din cinci camere si dependinte anul constructiei 1962.
A1.2		Loc. Leu, Nr. 665, Jud. Dolj, fost T119, P1486, 1486/1, 1486/2	Nr. niveluri:1; S. construita la sol:63 mp; C2-Anexa-construita din chirpici, acoperita cu tigla, compusa din 2 incaperi si dependinte.anul constructiei 1962.
A1.3		Loc. Leu, Nr. 665, Jud. Dolj, fost T119, P1486, 1486/1, 1486/2	Nr. niveluri:2; S. construita la sol:46 mp; C3-Anexa-P+E, construita din caramida, acoperita cu tigla, compusa din 2 incaperi anul constructiei 1962
A1.4		Loc. Leu, Nr. 665, Jud. Dolj, fost T119, P1486, 1486/1, 1486/2	Nr. niveluri:1; S. construita la sol:44 mp; C4-Anexa-construita din boltari, acoperita cu placi de azbociment cu 1 incapere si 2 magazii anul constructiei 1998
A1.5		Loc. Leu, Jud. Dolj	Nr. niveluri:1; S. construita la sol:26 mp; CONSTRUCTIE ANEXA
A1.6		Loc. Leu, Jud. Dolj	Nr. niveluri:1; S. construita la sol:50 mp; CONSTRUCTIE ANEXA

**B. Partea II. Proprietari și acte**

Inscrieri privitoare la dreptul de proprietate și alte drepturi reale	Referințe	
<b>144898 / 07/11/2016</b>		
Act Notarial nr. ACT DE PARTAJ SUCCESORAL AUT. NR. 1221, din 29/09/2016 emis de NP PAPA EUGENIA (ACT NOTARIAL NR CM NR. 72 DIN 29.09.2016, EMIS DE NP PAPA EUGENIA);		
B1	Intabulare, drept de PROPRIETATE, dobandit prin lesire Din Indiviziune, cota actuala 1/2, cota initiala 1/2 1) <b>BUDA RADU-CONSTANTIN</b>	A1
B2	Intabulare, drept de PROPRIETATE, dobandit prin lesire Din Indiviziune, cota actuala 1/2, cota initiala 1/2 1) <b>BUDA STEFAN IONUT</b>	A1
<b>76041 / 31/07/2013</b>		
Act Administrativ nr. TDP NR 85-59353, din 10/01/1994 emis de CJ DOLJ (ACT DE PARTAJ SUCCESORAL AUT NR 279/2013 BNP PAPA E, CM NR 21/2013 BNP PAPA E, ADEVERINTA NR 4416/2013 CONSILIUL LOCAL LEU.);		
B3	Intabulare, drept de PROPRIETATE, dobandit prin Succesiune, cota actuala 1/2, cota initiala 1/2 1) <b>BUDA RADU CONSTANTIN</b>	A1.1, A1.2, A1.3, A1.4
B4	Intabulare, drept de PROPRIETATE, dobandit prin Succesiune, cota actuala 1/2, cota initiala 1/2 1) <b>BUDA STEFAN IONUT</b>	A1.1, A1.2, A1.3, A1.4
/		
Act Normativ nr. LEGEA 7, din 13/03/1996 emis de GUVERNUL ROMANIEI;		
B5	Intabulare, drept de PROPRIETATE, dobandit prin Lege, cota actuala 1/1, cota initiala 1/1 1) <b>BUDA RADU-CONSTANTIN</b> 2) <b>BUDA STEFAN IONUT</b>	A1.5, A1.6

**C. Partea III. SARCINI .**

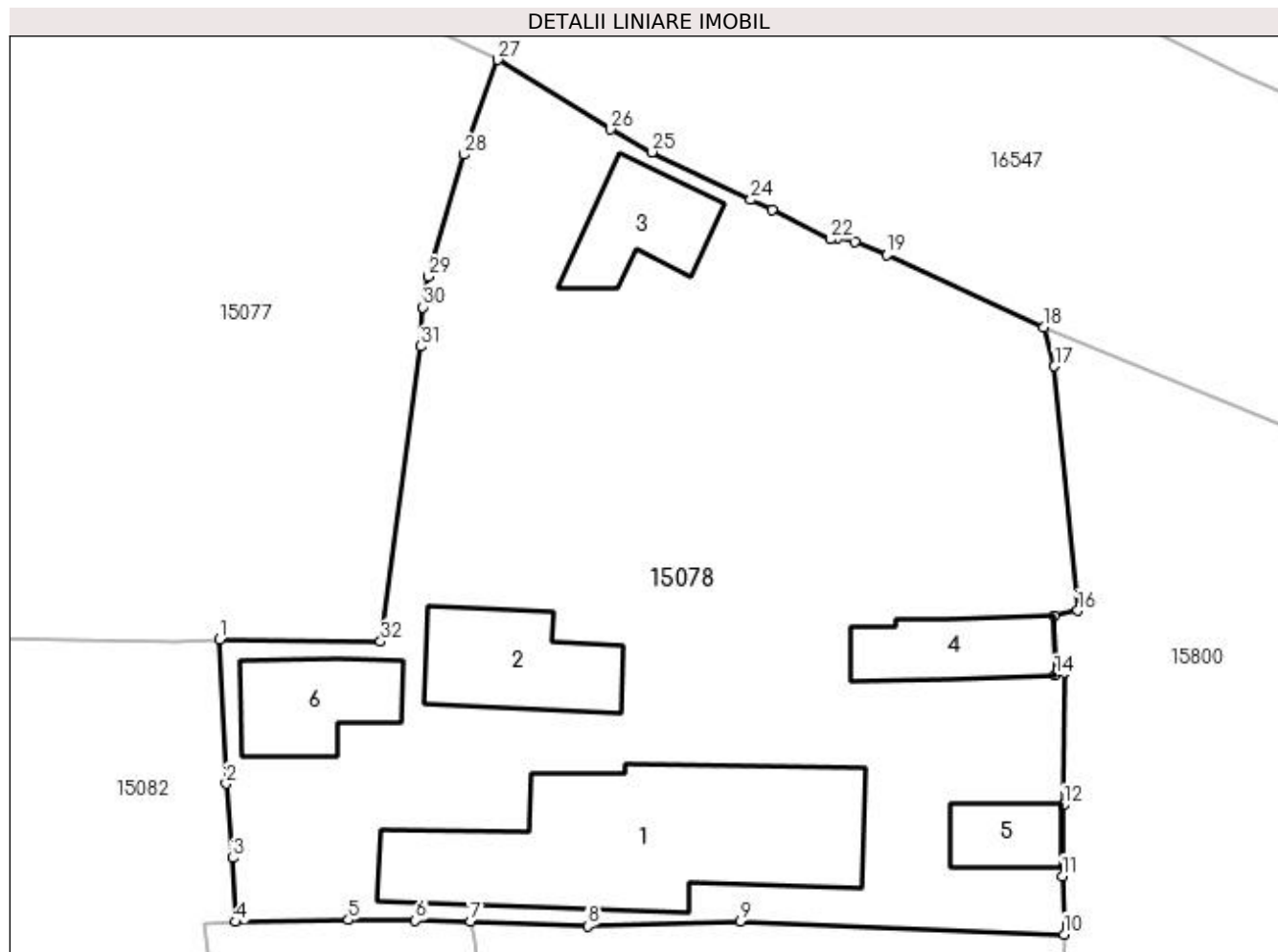
Inscrieri privind dezmembramintele dreptului de proprietate, drepturi reale de garanție și sarcini	Referințe
NU SUNT	

## Anexa Nr. 1 La Partea I

## Teren

Nr cadastral	Suprafața (mp)*	Observații / Referințe
31536	Din acte: 2.000 Masurata: 1.928	

\* Suprafața este determinată în planul de proiecție Stereo 70.



## Date referitoare la teren

Crt	Categorie folosință	Intra vilan	Suprafața (mp)	Tarla	Parcelă	Nr. topo	Observații / Referințe
1	curți constructii	DA	187	119	1486	-	
2	vie	DA	376	119	1486/1	-	
3	arabil	DA	327	119	1486/2	-	
4	curți constructii	DA	58	119	1486	-	
5	curți constructii	DA	980	119	1486	-	

## Date referitoare la construcții

Crt	Număr	Destinație construcție	Supraf. (mp)	Situație juridică	Observații / Referințe
A1.1		construcții anexa	200	Cu acte	Nr. niveluri:1; S. construita la sol:200 mp; C1- Casa de locuit - construita din caramida, acoperita cu tigla, compusa din cinci camere si dependinte anul constructiei 1962.
A1.2		construcții anexa	63	Cu acte	Nr. niveluri:1; S. construita la sol:63 mp; C2- Anexa- construita din chirpici, acoperita cu tigla, compusa din 2 incaperi si dependinte. anul constructiei 1962.
A1.3		construcții anexa	46	Cu acte	Nr. niveluri:2; S. construita la sol:46 mp; C3- Anexa-P+E, construita din caramida, acoperita cu tigla, compusa din 2 incaperi anul constructiei 1962



Crt	Număr	Destinație construcție	Supraf. (mp)	Situație juridică	Observații / Referințe
A1.4		construcții anexa	44	Cu acte	Nr. niveluri:1; S. construita la sol:44 mp; C4-Anexa- construita din boltari, acoperita cu placi de azbociment cu 1 incapere si 2 magazii anul constructiei 1998
A1.5		construcții anexa	26	Cu acte	Nr. niveluri:1; S. construita la sol:26 mp; CONSTRUCTIE ANEXA
A1.6		construcții anexa	50	Cu acte	Nr. niveluri:1; S. construita la sol:50 mp; CONSTRUCTIE ANEXA

**Lungime Segmente**

1) Valorile lungimilor segmentelor sunt obținute din proiecție în plan.

Punct început	X / Y	Punct sfârșit	X / Y	Lungime segment (** (m))
1	420.417,446 299.152,813	2	420.417,85 299.144,064	8.758
3	420.418,234 299.139,547	4	420.418,432 299.135,666	3.886
5	420.425,272 299.135,786	6	420.429,329 299.135,755	4.057
7	420.432,67 299.135,686	8	420.439,787 299.135,411	7.122
9	420.449,036 299.135,693	10	420.468,683 299.134,915	19.662
11	420.468,583 299.138,454	12	420.468,664 299.142,747	4.294
13	420.468,678 299.150,821	14	420.468,129 299.150,623	0.584
15	420.468,09 299.154,215	16	420.469,508 299.154,549	1.457
17	420.468,09 299.169,369	18	420.467,435 299.171,72	2.441
19	420.457,932 299.176,121	20	420.455,989 299.176,945	2.111
21	420.454,927 299.177,142	22	420.454,494 299.177,071	0.439
23	420.450,967 299.178,854	24	420.449,676 299.179,472	1.431
25	420.443,691 299.182,354	26	420.441,162 299.183,743	2.885
27	420.434,336 299.187,96	28	420.432,27 299.182,193	6.125
29	420.430,123 299.174,817	30	420.429,783 299.172,954	1.894
31	420.429,629 299.170,57	32	420.427,223 299.152,675	18.056

Punct început	X / Y	Punct sfârșit	X / Y	Lungime segment (** (m))
2	420.417,85 299.144,064	3	420.418,234 299.139,547	4.533
4	420.418,432 299.135,666	5	420.425,272 299.135,786	6.841
6	420.429,329 299.135,755	7	420.432,67 299.135,686	3.342
8	420.439,787 299.135,411	9	420.449,036 299.135,693	9.253
10	420.468,683 299.134,915	11	420.468,583 299.138,454	3.54
12	420.468,664 299.142,747	13	420.468,678 299.150,821	8.074
14	420.468,129 299.150,623	15	420.468,09 299.154,215	3.592
16	420.469,508 299.154,549	17	420.468,09 299.169,369	14.888
18	420.467,435 299.171,72	19	420.457,932 299.176,121	10.473
20	420.455,989 299.176,945	21	420.454,927 299.177,142	1.08
22	420.454,494 299.177,071	23	420.450,967 299.178,854	3.952
24	420.449,676 299.179,472	25	420.443,691 299.182,354	6.643
26	420.441,162 299.183,743	27	420.434,336 299.187,96	8.024
28	420.432,27 299.182,193	29	420.430,123 299.174,817	7.683
30	420.429,783 299.172,954	31	420.429,629 299.170,57	2.389
32	420.427,223 299.152,675	1	420.417,446 299.152,813	9.778

\*\* Lungimile segmentelor sunt determinate în planul de proiecție Stereo 70 și sunt rotunjite la 1 milimetru.

\*\*\* Distanța dintre puncte este formată din segmente cumulate ce sunt mai mici decât valoarea 1 milimetru.



**DATE DESPRE IMOBILUL NR. 15079**

Oficiul de Cadastru și Publicitate Imobiliară DOLJ  
Biroul de Cadastru și Publicitate Imobiliară Craiova

**A. Partea I. Descrierea imobilului**

TEREN Intravilan

Nr. CF vechi:617  
Nr. cadastral vechi:684

Adresa: Loc. Leu, Jud. Dolj, T119, P1452

Nr. Crt	Nr cadastral Nr. topografic	Suprafața* (mp)	Observații / Referințe
A1	34068	Din acte: 945 Masurata: 931	Sector cadastral:13 Teren neimprejmit;

**Construcții**

Crt	Nr cadastral Nr. topografic	Adresa	Observații / Referințe
A1.1		Loc. Leu, Jud. Dolj, T 119, p 1452	Nr. niveluri:2; S. construita la sol:163 mp; C1-construcție cu destinația primarie , Sc- 157 mp, P+E, -parter: 6 incaperi si casa scarii, -etaj: 10 incaperi si casa scarii

**B. Partea II. Proprietari și acte**

Inscrieri privitoare la dreptul de proprietate și alte drepturi reale	Referințe	
<b>60926 / 11/08/2008</b>		
Act Normativ nr. 965/2002, din 01/01/2002 emis de GUVERNUL ROMANIEI (HCL NR. 12/2006 CONSILIUL LOCAL LEU , REFERAT DE LEGALITATENR. 7511/7831/7832/7833/8893/15.08.20, GUVERNUL ROMANIEI- INSTITUTIA PREFECTULUI DOLJ, DIRECTIA VERIFICAREA LEGALITATII ACTELOR. INFORMARE SI RELATII PUBLICE);		
B1	Intabulare, drept de PROPRIETATE, dobandit prin Lege, cota actuala 1/1, cota initiala 1/1 1) <b>COMUNA LEU- DOMENIUL PUBLIC</b> , CIF:999999999999	A1, A1.1
B2	Intabulare, drept de ADMINISTRARE 1) <b>CONSILIUL LOCAL LEU</b> , CIF:999999999999	A1, A1.1

**C. Partea III. SARCINI .**

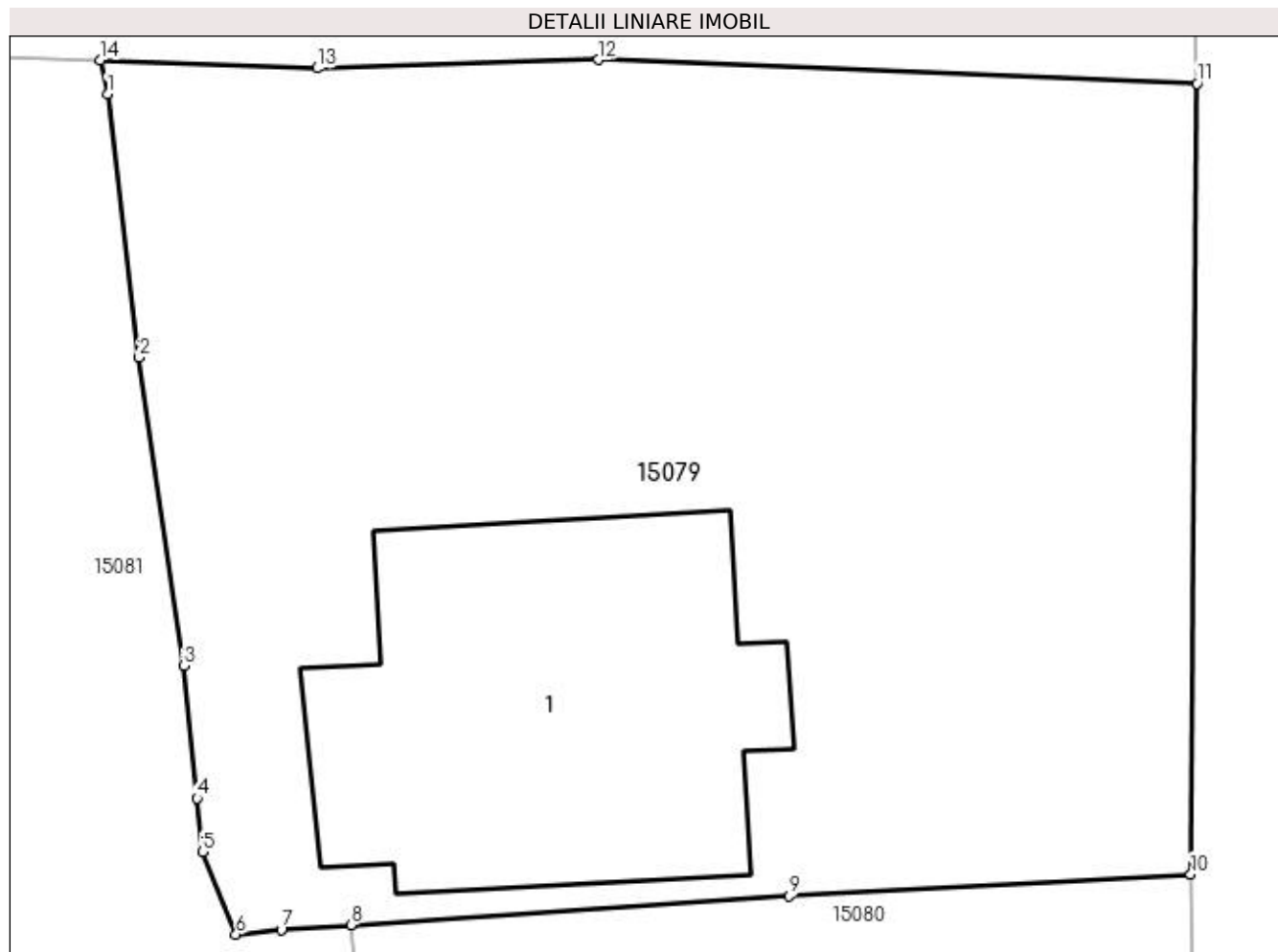
Inscrieri privind dezmembramintele dreptului de proprietate, drepturi reale de garanție și sarcini	Referințe
NU SUNT	

## Anexa Nr. 1 La Partea I

## Teren

Nr cadastral	Suprafața (mp)*	Observații / Referințe
34068	Din acte: 945 Masurata: 931	

\* Suprafața este determinată în planul de proiecție Stereo 70.



## Date referitoare la teren

Crt	Categorie folosință	Intra vilan	Suprafața (mp)	Tarla	Parcelă	Nr. topo	Observații / Referințe
1	curți constructii	DA	931	119	1452	-	

## Date referitoare la construcții

Crt	Număr	Destinație construcție	Supraf. (mp)	Situație juridică	Observații / Referințe
A1.1		construcții administrative și social culturale	163	Cu acte	Nr. niveluri:2; S. construita la sol:163 mp; C1-constructie cu destinația primarie, Sc- 157 mp, P+E, -parter: 6 incaperi și casa scării, -etaj: 10 incaperi și casa scării

## Lungime Segmente

1) Valorile lungimilor segmentelor sunt obținute din proiecție în plan.

Punct început	X / Y	Punct sfârșit	X / Y	Lungime segment (** (m)
1	420.432,904 299.134,575	2	420.433,951 299.125,918	8.72
2	420.433,951 299.125,918	3	420.435,411 299.115,796	10.227
3	420.435,411 299.115,796	4	420.435,852 299.111,452	4.366

Punct început	X / Y	Punct sfârşit	X / Y	Lungime segment (** (m)
4	420.435,852 299.111,452	5	420.436,03 299.109,691	1.77
5	420.436,03 299.109,691	6	420.437,126 299.106,981	2.923
6	420.437,126 299.106,981	7	420.438,613 299.107,139	1.495
7	420.438,613 299.107,139	8	420.440,896 299.107,289	2.288
8	420.440,896 299.107,289	9	420.455,299 299.108,236	14.434
9	420.455,299 299.108,236	10	420.468,471 299.108,953	13.192
10	420.468,471 299.108,953	11	420.468,683 299.134,915	25.963
11	420.468,683 299.134,915	12	420.449,036 299.135,693	19.662
12	420.449,036 299.135,693	13	420.439,787 299.135,411	9.253
13	420.439,787 299.135,411	14	420.432,67 299.135,686	7.122
14	420.432,67 299.135,686	1	420.432,904 299.134,575	1.135

\*\* Lungimile segmentelor sunt determinate în planul de proiecție Stereo 70 și sunt rotunjite la 1 milimetru.

\*\*\* Distanța dintre puncte este formată din segmente cumulate ce sunt mai mici decât valoarea 1 milimetru.





## DATE DESPRE IMOBILUL NR. 15080

Oficiul de Cadastru și Publicitate Imobiliară DOLJ  
Biroul de Cadastru și Publicitate Imobiliară Craiova

## A. Partea I. Descrierea imobilului

TEREN Intravilan

Nr. CF vechi:132

Nr. cadastral vechi:182

Adresa: Loc. Leu, Nr. 663, Jud. Dolj

Nr. Crt	Nr cadastral Nr. topografic	Suprafața* (mp)	Observații / Referințe
A1	33834	Din acte: 624 Masurata: 865	Sector cadastral:13 Teren imprejmuit;

## Construcții

Crt	Nr cadastral Nr. topografic	Adresa	Observații / Referințe
A1.1		Loc. Leu, Jud. Dolj	Nr. niveluri:1; S. construita la sol:21 mp; CONSTRUCTIE ANEXA
A1.2		Loc. Leu, Jud. Dolj	Nr. niveluri:1; S. construita la sol:121 mp; CONSTRUCTIE ANEXA

## B. Partea II. Proprietari și acte

Inscrieri privitoare la dreptul de proprietate și alte drepturi reale		Referințe
<b>163123 / 30/07/2019</b>		
Act Notarial nr. CERTIFICAT DE MOSTENITOR NR 09, din 29/07/2019 emis de NP DRAGUSIN DANUT FLORIN;		
B1	Intabulare, drept de PROPRIETATE, dobandit prin Succesiune, cota actuala 3/16, cota initiala 3/16 1) SMĂRÂNDACHE VALENTIN-MUGUREL	A1
<b>227466 / 03/11/2020</b>		
Act Notarial nr. CERTIFICAT DE MOSTENITOR NR 102, din 27/10/2020 emis de GHIGIU IRINA NICOLETA (ACT NOTARIAL NR ACT DE LICHIDARE A REGIMULUI COMUNITATII LEGALE AUT NR 1725 DIN 27.10.2020, EMIS DE GHIGIU IRINA NICOLETA);		
B2	Intabulare, drept de PROPRIETATE, dobandit prin Succesiune, cota actuala 3/64, cota initiala 3/64 1) BALACI ALECSANDRU-ANDI	A1
B3	Intabulare, drept de PROPRIETATE, dobandit prin Succesiune, cota actuala 9/64, cota initiala 9/64 1) BALACI ANA-ALINA	A1
<b>241732 / 08/10/2021</b>		
Act Notarial nr. CONTRACT DE INTRETINERE AUT. 1939, din 06/10/2021 emis de STEFANESCU FLORIANA (ACT ADMINISTRATIV NR INCHEIERE DE COMPLETARE NR. 53 DIN 02.11.2021, EMIS DE STEFANESCU FLORIANA);		
B4	Intabulare, drept de PROPRIETATE, dobandit prin Conventie, cota actuala 5/8, cota initiala 5/8 1) SMĂRÂNDACHE VALENTIN-MUGUREL OBSERVATII: DE LA B1 SI B5	A1
<b>163123 / 30/07/2019</b>		
Act Notarial nr. ACT DE LICHIDARE A REGIMULUI COMUNITATII LEGALE AUT NR 178, din 29/07/2019 emis de NP DRAGUSIN DANUT FLORIN;		
B5	Se notează lichidarea comunității legale și menționarea cotelor-părți asupra imobilului înscris în cartea funciară, astfel: SMARANDACHE ION în cota de 1/2 și SMARANDACHE DELIA OCTAVIA în cota de 1/2	A1
/		
Act Normativ nr. LEGEA 7, din 13/03/1996 emis de GUVERNUL ROMANIEI;		
B6	Intabulare, drept de PROPRIETATE, dobandit prin Lege, cota actuala 1/1, cota initiala 1/1 1) BALACI ALECSANDRU-ANDI 2) BALACI ANA-ALINA 3) SMĂRÂNDACHE VALENTIN-MUGUREL 4) SMĂRÂNDACHE VALENTIN-MUGUREL	A1.1, A1.2

## C. Partea III. SARCINI

Inscrieri privind dezmembramintele dreptului de proprietate, drepturi reale de garanție și sarcini	Referințe
--	-----------

Inscrieri privind dezmembramintele dreptului de proprietate, drepturi reale de garanție și sarcini	Referințe
<b>241732 / 08/10/2021</b>	
Act Notarial nr. CONTRACT DE INTRETINERE AUT. 1939, din 06/10/2021 emis de STEFANESCU FLORIANA (ACT ADMINISTRATIV NR INCHEIERE DE COMPLETARE NR. 53 DIN 02.11.2021, EMIS DE STEFANESCU FLORIANA);	
C1	Intabulare, drept de IPOTECA LEGALA, Valoare:0 PENTRU PLATA RENTEI IN BANI CORESPUNZATOARE INTRETINERII NEEEXECUTATE
	1) <b>SMARANDACHE DELIA-OCTAVIA</b>

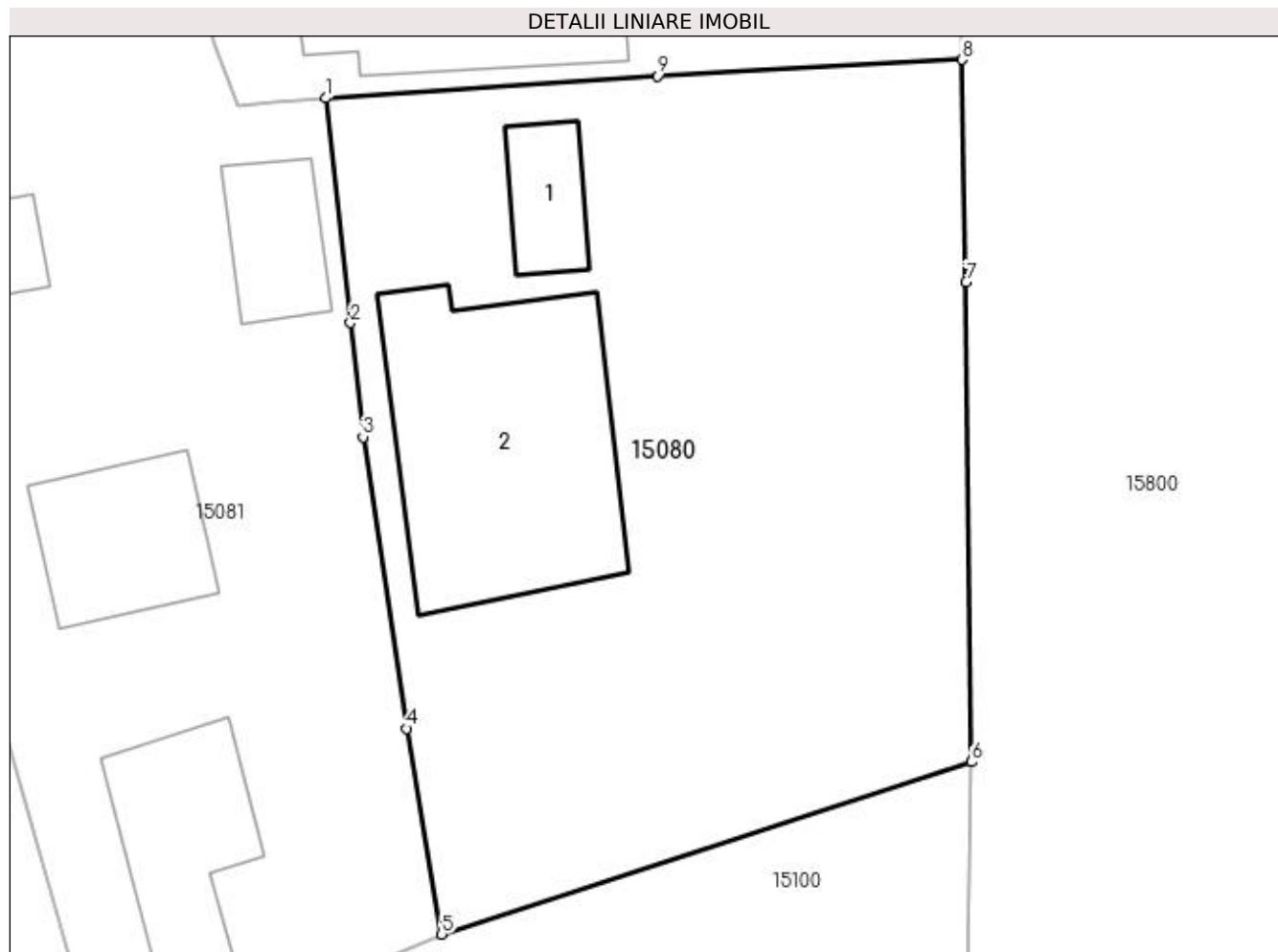


## Anexa Nr. 1 La Partea I

## Teren

Nr cadastral	Suprafața (mp)*	Observații / Referințe
33834	Din acte: 624 Masurata: 865	

\* Suprafața este determinată în planul de proiecție Stereo 70.



## Date referitoare la teren

Crt	Categorie folosință	Intravilan	Suprafața (mp)	Tarla	Parcelă	Nr. topo	Observații / Referințe
1	arabil	DA	865	-	-	-	

## Date referitoare la construcții

Crt	Număr	Destinație construcție	Supraf. (mp)	Situație juridică	Observații / Referințe
A1.1		construcții anexa	21	Cu acte	Nr. niveluri:1; S. construita la sol:21 mp; CONSTRUCTIE ANEXA
A1.2		construcții anexa	121	Cu acte	Nr. niveluri:1; S. construita la sol:121 mp; CONSTRUCTIE ANEXA

## Lungime Segmente

1) Valorile lungimilor segmentelor sunt obținute din proiecție în plan.

Punct început	X / Y	Punct sfârșit	X / Y	Lungime segment (** (m))
1	420.440,896 299.107,289	2	420.441,98 299.097,55	9.799
2	420.441,98 299.097,55	3	420.442,516 299.092,608	4.971
3	420.442,516 299.092,608	4	420.444,408 299.079,973	12.776

Punct început	X / Y	Punct sfârșit	X / Y	Lungime segment (** (m)
4	420.444,408 299.079,973	5	420.445,924 299.071,061	9.04
5	420.445,924 299.071,061	6	420.468,889 299.078,532	24.15
6	420.468,889 299.078,532	7	420.468,639 299.099,316	20.786
7	420.468,639 299.099,316	8	420.468,471 299.108,953	9.638
8	420.468,471 299.108,953	9	420.455,299 299.108,236	13.192
9	420.455,299 299.108,236	1	420.440,896 299.107,289	14.434

\*\* Lungimile segmentelor sunt determinate în planul de proiecție Stereo 70 și sunt rotunjite la 1 milimetru.

\*\*\* Distanța dintre puncte este formată din segmente cumulate ce sunt mai mici decât valoarea 1 milimetru.

**DATE DESPRE IMOBILUL NR. 15081**

Oficiul de Cadastru și Publicitate Imobiliară DOLJ  
Biroul de Cadastru și Publicitate Imobiliară Craiova

**A. Partea I. Descrierea imobilului**

TEREN Intravilan

Nr. CF vechi:368  
Nr. cadastral vechi:443

Adresa: Loc. Leu, Jud. Dolj, T119, P1453,1453/1

Nr. Crt	Nr cadastral Nr. topografic	Suprafața* (mp)	Observații / Referințe
A1	31486	Din acte: 1.146 Masurata: 1.183	Sector cadastral:13 Teren imprejmuit;

**Construcții**

Crt	Nr cadastral Nr. topografic	Adresa	Observații / Referințe
A1.1		Loc. Leu, Jud. Dolj, t 119 p 1453, 1453/1	Nr. niveluri:1; S. construita la sol:45 mp; CASA DE LOCUIT
A1.2		Loc. Leu, Jud. Dolj	Nr. niveluri:1; S. construita la sol:50 mp; CONSTRUCTIE ANEXA
A1.3		Loc. Leu, Jud. Dolj	Nr. niveluri:1; S. construita la sol:27 mp; CONSTRUCTIE ANEXA
A1.4		Loc. Leu, Jud. Dolj	Nr. niveluri:1; S. construita la sol:27 mp; CONSTRUCTIE ANEXA

**B. Partea II. Proprietari și acte**

Inscrieri privitoare la dreptul de proprietate și alte drepturi reale		Referințe
<b>2032 / 15/01/2007</b>		
Act Notarial nr. AUT 43/11.01.2007 , din 11/01/2007 emis de NP PATRAU GHE;		
B1	Intabulare, drept de PROPRIETATE, dobandit prin Conventie, cota actuala 1/2, cota initiala 1/2 1) PADEANU OPREA, LIPSĂ CNP OBSERVATII: (PROVENITA DIN CONVERSIA CF 368)	A1, A1.1
<b>231526 / 24/09/2021</b>		
Act Notarial nr. CERTIFICAT DE MOSTENITOR NR.144, din 22/09/2021 emis de GHIGIU IRINA NICOLETA (ACT NOTARIAL NR ACT DE LICHIDARE A REGIMULUI COMUNITATII LEGALE AUT.NR.1826 DIN 22.09.2021, EMIS DE GHIGIU IRINA NICOLETA);		
B2	Intabulare, drept de PROPRIETATE, dobandit prin Succesiune, cota actuala 2/16, cota initiala 2/16 1) PADEANU OPREA	A1, A1.1
B3	Intabulare, drept de PROPRIETATE, dobandit prin Succesiune, cota actuala 3/16, cota initiala 3/16 1) PADEANU MIHAI ELVIS	A1, A1.1
B4	Intabulare, drept de PROPRIETATE, dobandit prin Succesiune, cota actuala 3/16, cota initiala 3/16 1) PADEANU FLORENTINA AMALIA	A1, A1.1
/		
Act Normativ nr. LEGEA 7, din 13/03/1996 emis de GUVERNUL ROMANIEI;		
B5	Intabulare, drept de PROPRIETATE, dobandit prin Lege, cota actuala 1/1, cota initiala 1/1 1) PADEANU OPREA 2) PADEANU FLORENTINA AMALIA 3) PADEANU MIHAI ELVIS 4) PADEANU OPREA, LIPSĂ CNP	A1.2, A1.3, A1.4

**C. Partea III. SARCINI .**

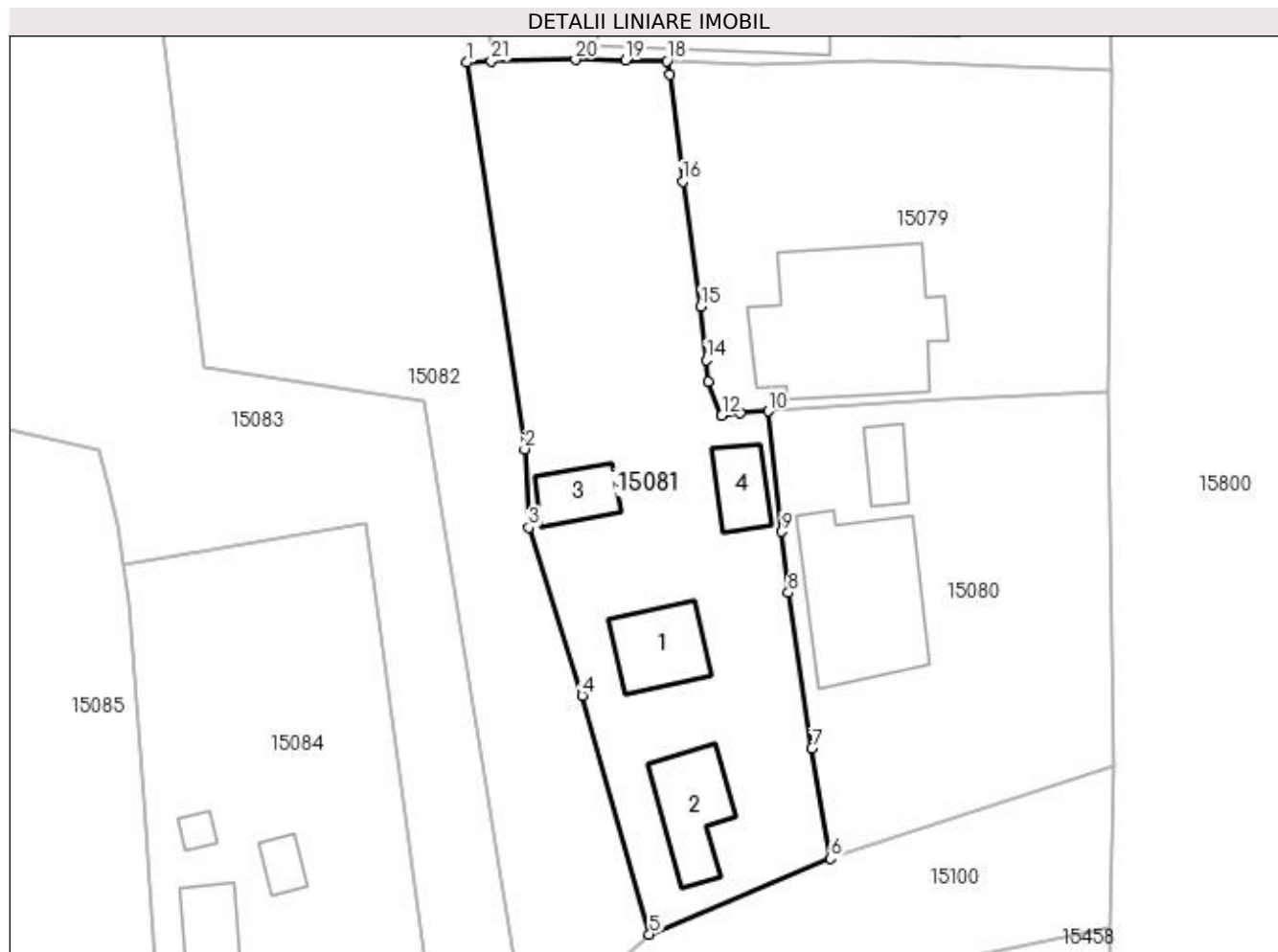
Inscrieri privind dezmembramintele dreptului de proprietate, drepturi reale de garanție și sarcini	Referințe
NU SUNT	

## Anexa Nr. 1 La Partea I

## Teren

Nr cadastral	Suprafața (mp)*	Observații / Referințe
31486	Din acte: 1.146 Masurata: 1.183	

\* Suprafața este determinată în planul de proiecție Stereo 70.



## Date referitoare la teren

Crt	Categorie folosință	Intra vilan	Suprafața (mp)	Tarla	Parcelă	Nr. topo	Observații / Referințe
1	curți constructii	DA	1.036	119	1453	-	
2	vie	DA	147	119	1453/1	-	

## Date referitoare la construcții

Crt	Număr	Destinație construcție	Supraf. (mp)	Situație juridică	Observații / Referințe
A1.1		construcții de locuințe	45	Cu acte	Nr. niveluri:1; S. construita la sol:45 mp; CASA DE LOCUIT
A1.2		construcții anexa	50	Cu acte	Nr. niveluri:1; S. construita la sol:50 mp; CONSTRUCTIE ANEXA
A1.3		construcții anexa	27	Cu acte	Nr. niveluri:1; S. construita la sol:27 mp; CONSTRUCTIE ANEXA
A1.4		construcții anexa	27	Cu acte	Nr. niveluri:1; S. construita la sol:27 mp; CONSTRUCTIE ANEXA

## Lungime Segmente

1) Valorile lungimilor segmentelor sunt obținute din proiecție în plan.

Punct început	X / Y	Punct sfârșit	X / Y	Lungime segment (** (m)	Punct început	X / Y	Punct sfârșit	X / Y	Lungime segment (** (m)
---------------	-------	---------------	-------	-------------------------	---------------	-------	---------------	-------	-------------------------

Punct început	X / Y	Punct sfârșit	X / Y	Lungime segment (** (m)
1	420.416,457 299.135,569	2	420.421,159 299.104,237	31.683
3	420.421,478 299.097,901	4	420.425,807 299.084,261	14.31
5	420.431,251 299.064,926	6	420.445,924 299.071,061	15.904
7	420.444,408 299.079,973	8	420.442,516 299.092,608	12.776
9	420.441,98 299.097,55	10	420.440,896 299.107,289	9.799
11	420.438,613 299.107,139	12	420.437,126 299.106,981	1.495
13	420.436,03 299.109,691	14	420.435,852 299.111,452	1.77
15	420.435,411 299.115,796	16	420.433,951 299.125,918	10.227
17	420.432,904 299.134,575	18	420.432,67 299.135,686	1.135
19	420.429,329 299.135,755	20	420.425,272 299.135,786	4.057
21	420.418,432 299.135,666	1	420.416,457 299.135,569	1.977

Punct început	X / Y	Punct sfârșit	X / Y	Lungime segment (** (m)
2	420.421,159 299.104,237	3	420.421,478 299.097,901	6.344
4	420.425,807 299.084,261	5	420.431,251 299.064,926	20.087
6	420.445,924 299.071,061	7	420.444,408 299.079,973	9.04
8	420.442,516 299.092,608	9	420.441,98 299.097,55	4.971
10	420.440,896 299.107,289	11	420.438,613 299.107,139	2.288
12	420.437,126 299.106,981	13	420.436,03 299.109,691	2.923
14	420.435,852 299.111,452	15	420.435,411 299.115,796	4.366
16	420.433,951 299.125,918	17	420.432,904 299.134,575	8.72
18	420.432,67 299.135,686	19	420.429,329 299.135,755	3.342
20	420.425,272 299.135,786	21	420.418,432 299.135,666	6.841

\*\* Lungimile segmentelor sunt determinate în planul de proiecție Stereo 70 și sunt rotunjite la 1 milimetru.

\*\*\* Distanța dintre puncte este formată din segmente cumulate ce sunt mai mici decât valoarea 1 milimetru.



**DATE DESPRE IMOBILUL NR. 15082**

Oficiul de Cadastru și Publicitate Imobiliară DOLJ  
Biroul de Cadastru și Publicitate Imobiliară Craiova

**A. Partea I. Descrierea imobilului**

TEREN Intravilan

Adresa: Loc. Leu, Nr. 659A, Jud. Dolj

Nr. Crt	Nr cadastral Nr. topografic	Suprafața* (mp)	Observații / Referințe
A1	31452	Din acte: 1.557 Masurata: 1.545	Sector cadastral:13 Teren neimprejmut;

**B. Partea II. Proprietari și acte**

Inscrieri privitoare la dreptul de proprietate și alte drepturi reale		Referințe
<b>174582 / 20/09/2018</b>		
Act Notarial nr. CONTRACT DE DONATIE AUT SUB NR. 3699, din 13/09/2018 emis de NP FAURAR VIRGIL CLAUDIU;		
B1	Intabulare, drept de PROPRIETATE, dobandit prin Conventie, cota actuala 1/1, cota initiala 1/1 1) TUDOR SILVIA MARINELA	A1

**C. Partea III. SARCINI .**

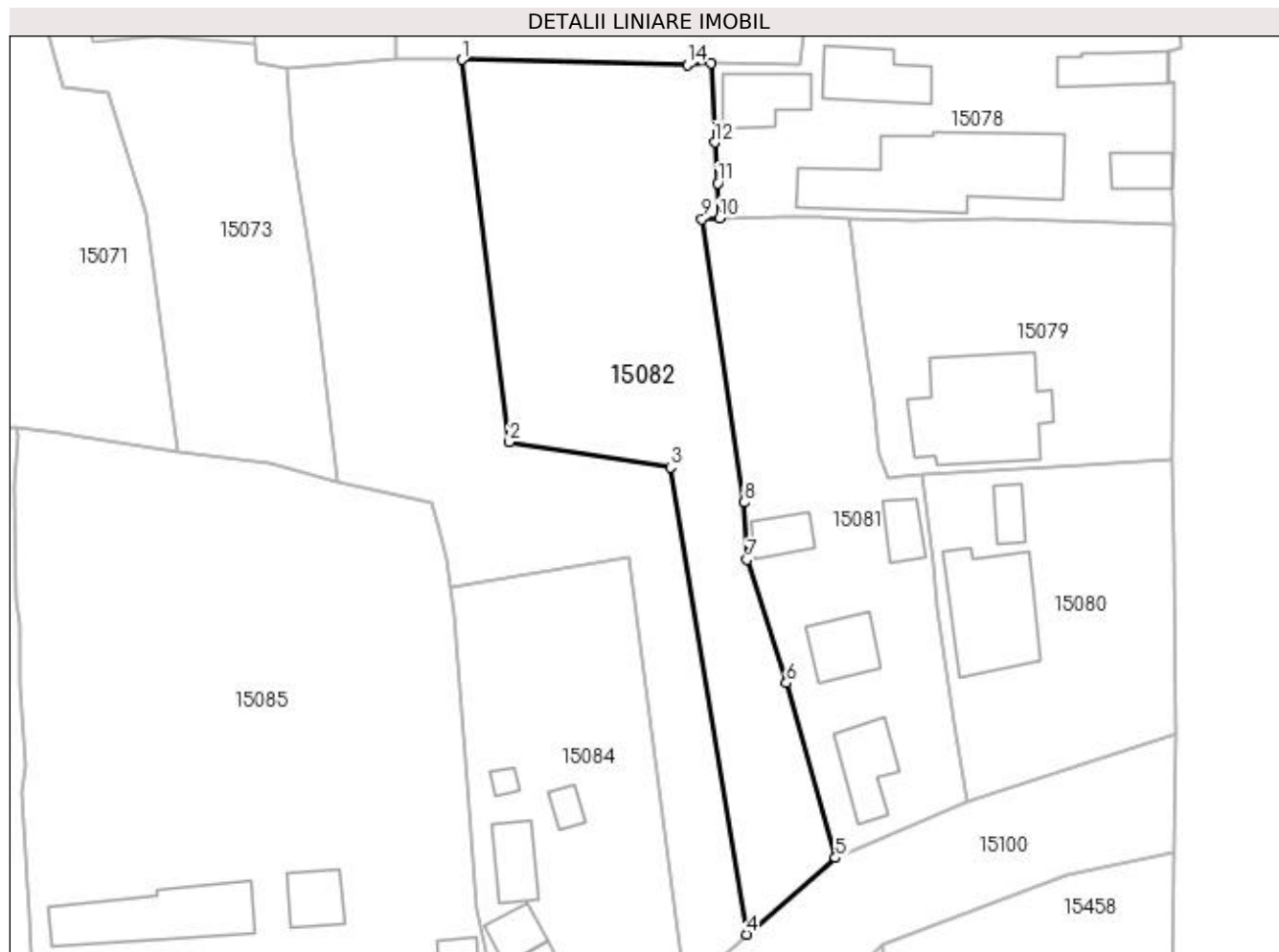
Inscrieri privind dezmembramintele dreptului de proprietate, drepturi reale de garanție și sarcini	Referințe
NU SUNT	

## Anexa Nr. 1 La Partea I

## Teren

Nr cadastral	Suprafața (mp)*	Observații / Referințe
31452	Din acte: 1.557 Masurata: 1.545	

\* Suprafața este determinată în planul de proiecție Stereo 70.



## Date referitoare la teren

Crt	Categorie folosință	Intra vilan	Suprafața (mp)	Tarla	Parcelă	Nr. topo	Observații / Referințe
1	curți constructii	DA	1.545	-	-	-	

## Lungime Segmente

1) Valorile lungimilor segmentelor sunt obținute din proiecție în plan.

Punct început	X / Y	Punct sfârșit	X / Y	Lungime segment (** (m)
1	420.389,891 299.153,21	2	420.395,164 299.110,936	42.601
2	420.395,164 299.110,936	3	420.412,997 299.108,121	18.054
3	420.412,997 299.108,121	4	420.421,407 299.056,453	52.348
4	420.421,407 299.056,453	5	420.431,251 299.064,926	12.988
5	420.431,251 299.064,926	6	420.425,807 299.084,261	20.087



Punct început	X / Y	Punct sfârșit	X / Y	Lungime segment (** (m)
6	420.425,807 299.084,261	7	420.421,478 299.097,901	14.31
7	420.421,478 299.097,901	8	420.421,159 299.104,237	6.344
8	420.421,159 299.104,237	9	420.416,457 299.135,569	31.683
9	420.416,457 299.135,569	10	420.418,432 299.135,666	1.977
10	420.418,432 299.135,666	11	420.418,234 299.139,547	3.886
11	420.418,234 299.139,547	12	420.417,85 299.144,064	4.533
12	420.417,85 299.144,064	13	420.417,446 299.152,813	8.758
13	420.417,446 299.152,813	14	420.414,845 299.152,661	2.605
14	420.414,845 299.152,661	1	420.389,891 299.153,21	24.96

\*\* Lungimile segmentelor sunt determinate în planul de proiecție Stereo 70 și sunt rotunjite la 1 milimetru.

\*\*\* Distanța dintre puncte este formată din segmente cumulate ce sunt mai mici decât valoarea 1 milimetru.



**DATE DESPRE IMOBILUL NR. 15083**

Oficiul de Cadastru și Publicitate Imobiliară DOLJ  
Biroul de Cadastru și Publicitate Imobiliară Craiova

**A. Partea I. Descrierea imobilului**

TEREN Intravilan

Adresa: Loc. Leu, Nr. 659B, Jud. Dolj, T119, P1454

Nr. Crt	Nr cadastral Nr. topografic	Suprafața* (mp)	Observații / Referințe
A1	31459	Din acte: 1.557 Masurata: 1.545	Sector cadastral:13 Teren neimprejmuit;

**B. Partea II. Proprietari și acte**

Inscrieri privitoare la dreptul de proprietate și alte drepturi reale		Referințe
<b>40031 / 26/04/2013</b>		
Act Notarial nr. ACT DE PARTAJ VOLUNTAR AUT NR 5927, din 11/06/1996 emis de NP CIOVICA GHEORGHE (TDP NR 768-44590/1996 CJ DOLJ, ADEVERINTA NR 2614/25.04.2013 PRIMARIA LEU);		
B1	Intabulare, drept de PROPRIETATE, dobandit prin lesire Din Indiviziune, cota actuala 1/1, cota initiala 1/1 1) DRAGUT MARIANA	A1

**C. Partea III. SARCINI .**

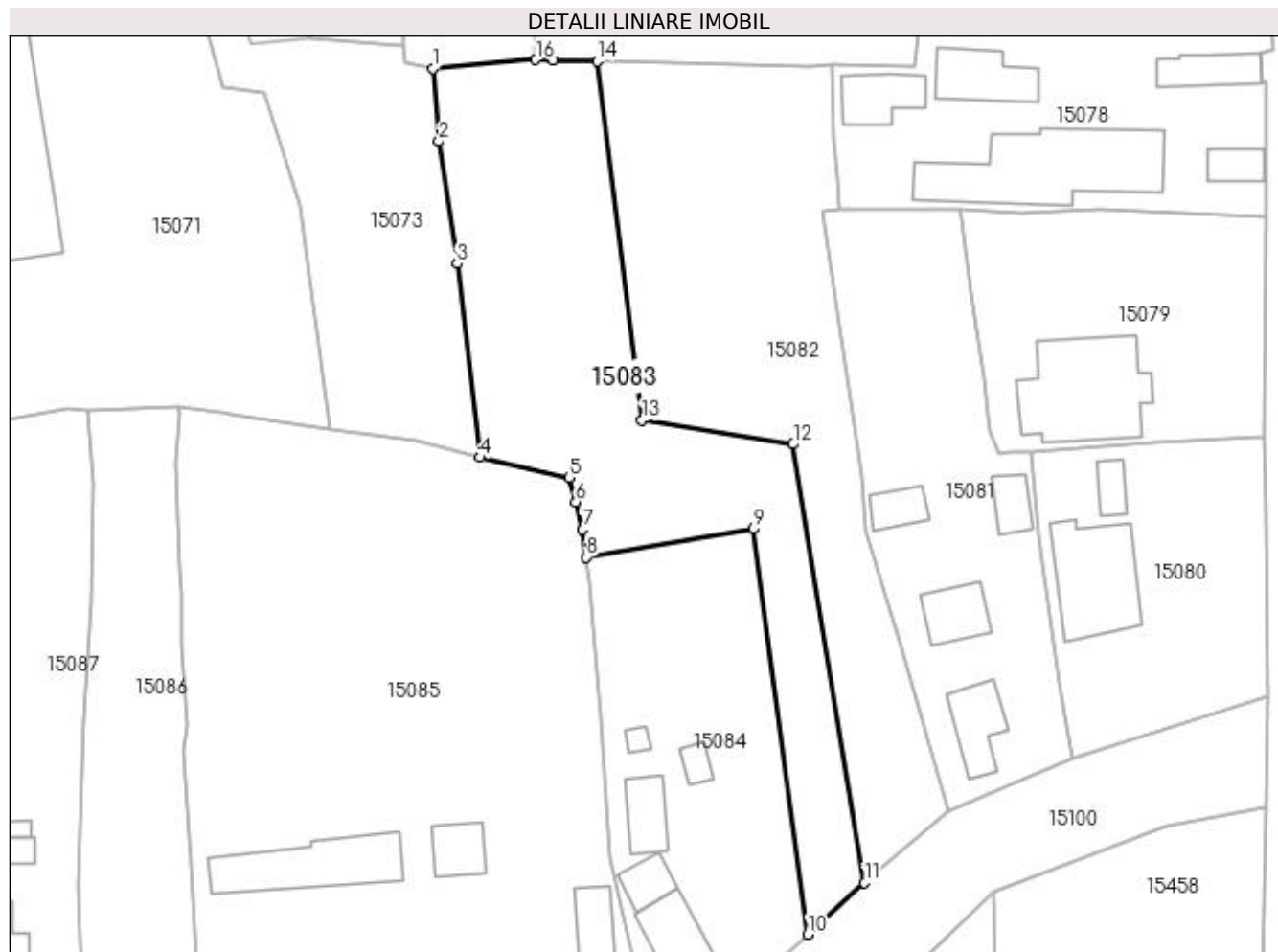
Inscrieri privind dezmembramintele dreptului de proprietate, drepturi reale de garanție și sarcini	Referințe
NU SUNT	

## Anexa Nr. 1 La Partea I

## Teren

Nr cadastral	Suprafața (mp)*	Observații / Referințe
31459	Din acte: 1.557 Masurata: 1.545	

\* Suprafața este determinată în planul de proiecție Stereo 70.



## Date referitoare la teren

Crt	Categorie folosință	Intra vilan	Suprafața (mp)	Tarla	Parcelă	Nr. topo	Observații / Referințe
1	arabil	DA	1.545	119	1454	-	

## Lungime Segmente

1) Valorile lungimilor segmentelor sunt obținute din proiecție în plan.

Punct început	X / Y	Punct sfârșit	X / Y	Lungime segment (** (m)
1	420.370,503 299.152,34	2	420.371,263 299.143,756	8.618
2	420.371,263 299.143,756	3	420.373,394 299.129,371	14.542
3	420.373,394 299.129,371	4	420.376,123 299.106,553	22.981
4	420.376,123 299.106,553	5	420.386,603 299.104,158	10.75
5	420.386,603 299.104,158	6	420.387,375 299.101,297	2.963

Punct început	X / Y	Punct sfârşit	X / Y	Lungime segment (** (m)
6	420.387,375 299.101,297	7	420.388,191 299.098,067	3.331
7	420.388,191 299.098,067	8	420.388,607 299.094,808	3.285
8	420.388,607 299.094,808	9	420.408,288 299.098,159	19.964
9	420.408,288 299.098,159	10	420.414,684 299.050,401	48.184
10	420.414,684 299.050,401	11	420.421,407 299.056,453	9.046
11	420.421,407 299.056,453	12	420.412,997 299.108,121	52.348
12	420.412,997 299.108,121	13	420.395,164 299.110,936	18.054
13	420.395,164 299.110,936	14	420.389,891 299.153,21	42.601
14	420.389,891 299.153,21	15	420.384,739 299.153,323	5.153
15	420.384,739 299.153,323	16	420.382,653 299.153,385	2.087
16	420.382,653 299.153,385	1	420.370,503 299.152,34	12.195

\*\* Lungimile segmentelor sunt determinate în planul de proiecție Stereo 70 și sunt rotunjite la 1 milimetru.

\*\*\* Distanța dintre puncte este formată din segmente cumulate ce sunt mai mici decât valoarea 1 milimetru.



**DATE DESPRE IMOBILUL NR. 15084**

Oficiul de Cadastru și Publicitate Imobiliară DOLJ  
Biroul de Cadastru și Publicitate Imobiliară Craiova

**A. Partea I. Descrierea imobilului**

TEREN Intravilan

Adresa: Loc. Leu, Nr. 659, Jud. Dolj, T119

Nr. Crt	Nr cadastral Nr. topografic	Suprafața* (mp)	Observații / Referințe
A1		Din acte: 1.000 Masurata: 1.141	Sector cadastral:13 Teren imprejmuit;

**Construcții**

Crt	Nr cadastral Nr. topografic	Adresa	Observații / Referințe
A1.1		Loc. Leu, Jud. Dolj	Nr. niveluri:2; S. construita la sol:88 mp; CASA DE LOCUIT DIN CARAMIDA,ACOPERITA CU TIGLA
A1.2		Loc. Leu, Jud. Dolj	Nr. niveluri:1; S. construita la sol:27 mp; CONSTRUCTIE ANEXA
A1.3		Loc. Leu, Jud. Dolj	Nr. niveluri:1; S. construita la sol:39 mp; CONSTRUCTIE ANEXA
A1.4		Loc. Leu, Jud. Dolj	Nr. niveluri:1; S. construita la sol:13 mp; CONSTRUCTIE ANEXA
A1.5		Loc. Leu, Jud. Dolj	Nr. niveluri:1; S. construita la sol:7 mp; CONSTRUCTIE ANEXA

**B. Partea II. Proprietari și acte**

Inscrieri privitoare la dreptul de proprietate și alte drepturi reale		Referințe
/		
Act Notarial nr. CM NR.107, din 18/08/2010 emis de NP STEFANESCU FLORENTINA;		
B1	Intabulare, drept de PROPRIETATE, dobandit prin Succesiune, cota actuala 1/1, cota initiala 1/1 1) DAMIAN STEFAN-CRISTIAN	A1, A1.1, A1.2, A1.3, A1.4, A1.5

**C. Partea III. SARCINI .**

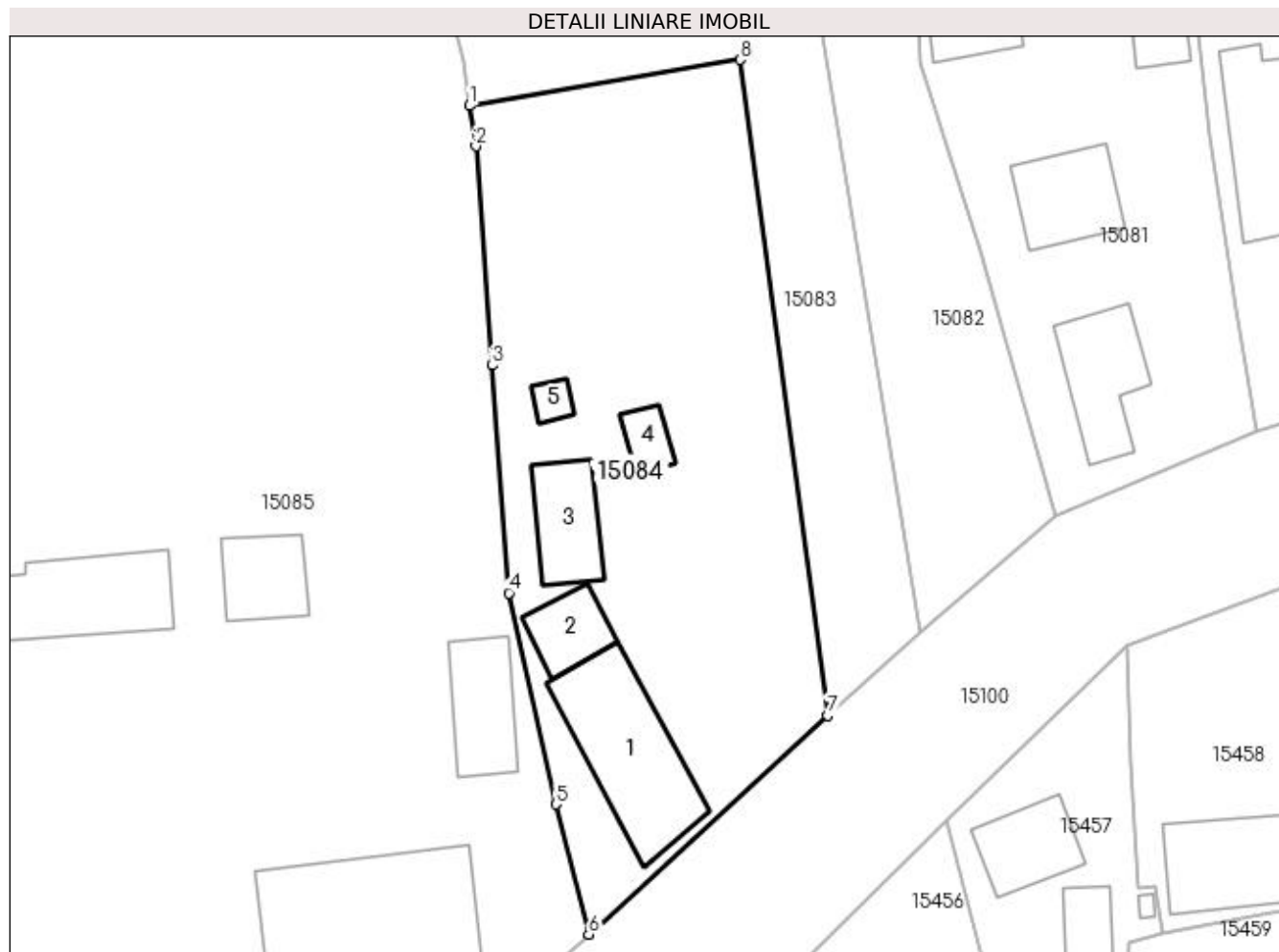
Inscrieri privind dezmembramintele dreptului de proprietate, drepturi reale de garanție și sarcini	Referințe
NU SUNT	

## Anexa Nr. 1 La Partea I

## Teren

Nr cadastral	Suprafața (mp)*	Observații / Referințe
	Din acte: 1.000 Masurata: 1.141	

\* Suprafața este determinată în planul de proiecție Stereo 70.



## Date referitoare la teren

Crt	Categorie folosință	Intra vilan	Suprafața (mp)	Tarla	Parcelă	Nr. topo	Observații / Referințe
1	curți constructii	DA	1.141	119	-	-	

## Date referitoare la construcții

Crt	Număr	Destinație construcție	Supraf. (mp)	Situație juridică	Observații / Referințe
A1.1		construcții de locuințe	88	Cu acte	Nr. niveluri:2; S. construita la sol:88 mp; CASA DE LOCUIT DIN CARAMIDA,ACOPERITA CU TIGLA
A1.2		construcții anexa	27	Cu acte	Nr. niveluri:1; S. construita la sol:27 mp; CONSTRUCTIE ANEXA
A1.3		construcții anexa	39	Cu acte	Nr. niveluri:1; S. construita la sol:39 mp; CONSTRUCTIE ANEXA
A1.4		construcții anexa	13	Cu acte	Nr. niveluri:1; S. construita la sol:13 mp; CONSTRUCTIE ANEXA
A1.5		construcții anexa	7	Cu acte	Nr. niveluri:1; S. construita la sol:7 mp; CONSTRUCTIE ANEXA



**Lungime Segmente**

1) Valorile lungimilor segmentelor sunt obținute din proiecție în plan.

Punct început	X / Y	Punct sfârșit	X / Y	Lungime segment (** (m)
1	420.388,607 299.094,808	2	420.389,048 299.091,854	2.987
2	420.389,048 299.091,854	3	420.390,234 299.075,897	16.001
3	420.390,234 299.075,897	4	420.391,472 299.059,313	16.63
4	420.391,472 299.059,313	5	420.394,884 299.043,914	15.772
5	420.394,884 299.043,914	6	420.397,291 299.034,445	9.77
6	420.397,291 299.034,445	7	420.414,684 299.050,401	23.603
7	420.414,684 299.050,401	8	420.408,288 299.098,159	48.184
8	420.408,288 299.098,159	1	420.388,607 299.094,808	19.964

\*\* Lungimile segmentelor sunt determinate în planul de proiecție Stereo 70 și sunt rotunjite la 1 milimetru.

\*\*\* Distanța dintre puncte este formată din segmente cumulate ce sunt mai mici decât valoarea 1 milimetru.



**DATE DESPRE IMOBILUL NR. 15085**

Oficiul de Cadastru și Publicitate Imobiliară DOLJ  
Biroul de Cadastru și Publicitate Imobiliară Craiova

**A. Partea I. Descrierea imobilului**

TEREN Intravilan

Adresa: Loc. Leu, Nr. 658, Jud. Dolj, T119, P1455, 1455/1, 1455/2, 1455/3

Nr. Crt	Nr cadastral Nr. topografic	Suprafața* (mp)	Observații / Referințe
A1		Din acte: 4.268 Masurata: 4.179	Sector cadastral:13 Teren imprejmuit;

**Construcții**

Crt	Nr cadastral Nr. topografic	Adresa	Observații / Referințe
A1.1		Loc. Leu, Jud. Dolj	Nr. niveluri:2; S. construita la sol:165 mp; CASA DE LOCUIT DIN CARAMIDA,ACOPERITA CU TABLA
A1.2		Loc. Leu, Jud. Dolj	Nr. niveluri:1; S. construita la sol:43 mp; CONSTRUCTIE ANEXA
A1.3		Loc. Leu, Jud. Dolj	Nr. niveluri:1; S. construita la sol:36 mp; CONSTRUCTIE ANEXA
A1.4		Loc. Leu, Jud. Dolj	Nr. niveluri:1; S. construita la sol:114 mp; CONSTRUCTIE ANEXA

**B. Partea II. Proprietari și acte**

Inscrieri privitoare la dreptul de proprietate și alte drepturi reale	Referințe
/	
Act Notarial nr. CONTRACT INTRETINERE NR. 15771, din 19/09/1991 emis de NOTARIATUL DE STAT NOTAR POPA ILINCA (CERTIFICAT DECES SERIA D10, NR. 633499, CERTIFICAT DECES SERIA D9 NR.626750);	
B1	A1, A1.1, A1.2, A1.3, A1.4
Intabulare, drept de PROPRIETATE, dobandit prin Conventie, cota actuala 1/1, cota initiala 1/1	
1) POPA OCTAVIAN DEFUNCT:Da	
2) POPA NICULINA	

**C. Partea III. SARCINI .**

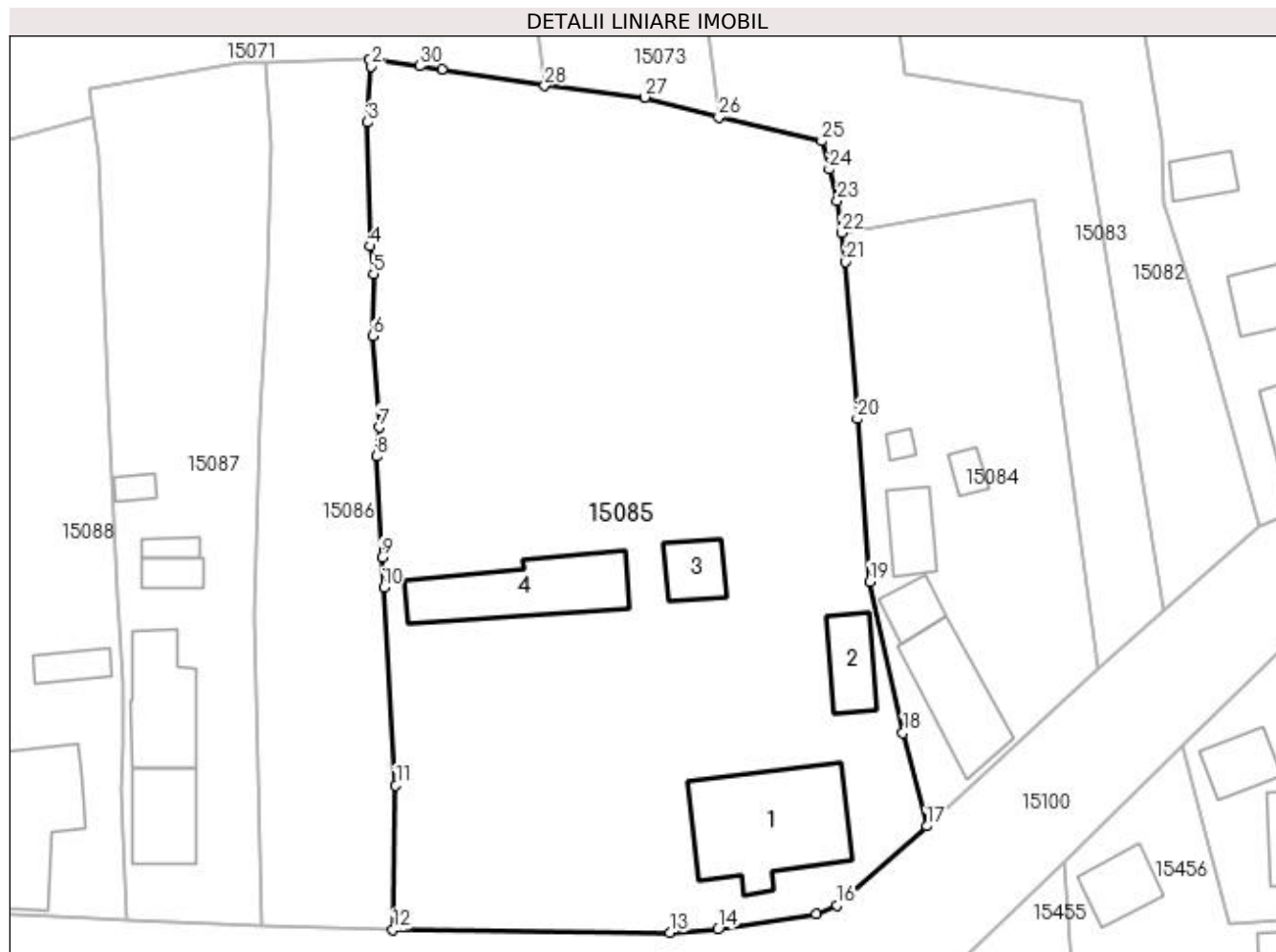
Inscrieri privind dezmembramintele dreptului de proprietate, drepturi reale de garanție și sarcini	Referințe
NU SUNT	

## Anexa Nr. 1 La Partea I

## Teren

Nr cadastral	Suprafața (mp)*	Observații / Referințe
	Din acte: 4.268 Masurata: 4.179	

\* Suprafața este determinată în planul de proiecție Stereo 70.



## Date referitoare la teren

Crt	Categorie folosință	Intra vilan	Suprafața (mp)	Tarla	Parcelă	Nr. topo	Observații / Referințe
1	curți constructii	DA	1.557	119	1455	-	
2	arabil	DA	662	119	1455/1	-	
3	vie	DA	1.183	119	1455/2	-	
4	livada	DA	777	119	1455/3	-	

## Date referitoare la construcții

Crt	Număr	Destinație construcție	Supraf. (mp)	Situație juridică	Observații / Referințe
A1.1		construcții de locuințe	165	Cu acte	Nr. niveluri:2; S. construita la sol:165 mp; CASA DE LOCUIT DIN CARAMIDA,ACOPERITA CU TABLA
A1.2		construcții anexa	43	Cu acte	Nr. niveluri:1; S. construita la sol:43 mp; CONSTRUCTIE ANEXA
A1.3		construcții anexa	36	Cu acte	Nr. niveluri:1; S. construita la sol:36 mp; CONSTRUCTIE ANEXA
A1.4		construcții anexa	114	Cu acte	Nr. niveluri:1; S. construita la sol:114 mp; CONSTRUCTIE ANEXA

## Lungime Segmente

1) Valorile lungimilor segmentelor sunt obținute din proiecție în plan.

Punct început	X / Y	Punct sfârșit	X / Y	Lungime segment (** (m)
1	420.340,52 299.112,453	2	420.340,746 299.111,761	0.728
3	420.340,358 299.106,064	4	420.340,649 299.093,46	12.607
5	420.340,987 299.090,637	6	420.340,911 299.084,341	6.296
7	420.341,544 299.075,034	8	420.341,239 299.072,072	2.978
9	420.341,811 299.061,808	10	420.342,007 299.058,74	3.074
11	420.343,23 299.038,588	12	420.342,952 299.023,914	14.677
13	420.371,144 299.023,624	14	420.376,023 299.023,926	4.888
15	420.386,062 299.025,476	16	420.388,123 299.026,404	2.26
17	420.397,291 299.034,445	18	420.394,884 299.043,914	9.77
19	420.391,472 299.059,313	20	420.390,234 299.075,897	16.63
21	420.389,048 299.091,854	22	420.388,607 299.094,808	2.987
23	420.388,191 299.098,067	24	420.387,375 299.101,297	3.331
25	420.386,603 299.104,158	26	420.376,123 299.106,553	10.75
27	420.368,598 299.108,608	28	420.358,405 299.109,787	10.261
29	420.347,951 299.111,477	30	420.345,655 299.111,803	2.319

Punct început	X / Y	Punct sfârșit	X / Y	Lungime segment (** (m)
2	420.340,746 299.111,761	3	420.340,358 299.106,064	5.71
4	420.340,649 299.093,46	5	420.340,987 299.090,637	2.843
6	420.340,911 299.084,341	7	420.341,544 299.075,034	9.329
8	420.341,239 299.072,072	9	420.341,811 299.061,808	10.28
10	420.342,007 299.058,74	11	420.343,23 299.038,588	20.189
12	420.342,952 299.023,914	13	420.371,144 299.023,624	28.193
14	420.376,023 299.023,926	15	420.386,062 299.025,476	10.158
16	420.388,123 299.026,404	17	420.397,291 299.034,445	12.195
18	420.394,884 299.043,914	19	420.391,472 299.059,313	15.772
20	420.390,234 299.075,897	21	420.389,048 299.091,854	16.001
22	420.388,607 299.094,808	23	420.388,191 299.098,067	3.285
24	420.387,375 299.101,297	25	420.386,603 299.104,158	2.963
26	420.376,123 299.106,553	27	420.368,598 299.108,608	7.801
28	420.358,405 299.109,787	29	420.347,951 299.111,477	10.59
30	420.345,655 299.111,803	1	420.340,52 299.112,453	5.176

\*\* Lungimile segmentelor sunt determinate în planul de proiecție Stereo 70 și sunt rotunjite la 1 milimetru.

\*\*\* Distanța dintre puncte este formată din segmente cumulate ce sunt mai mici decât valoarea 1 milimetru.



**DATE DESPRE IMOBILUL NR. 15086**

Oficiul de Cadastru și Publicitate Imobiliară DOLJ  
Biroul de Cadastru și Publicitate Imobiliară Craiova

**A. Partea I. Descrierea imobilului**

TEREN Intravilan

Adresa: Loc. Leu, Nr. 654, Jud. Dolj, T119, P1456, 1456/1

Nr. Crt	Nr cadastral Nr. topografic	Suprafața* (mp)	Observații / Referințe
A1		Din acte: 1.112 Masurata: 1.071	Sector cadastral:13 Teren neimprejmuit;

**B. Partea II. Proprietari și acte**

Inscrieri privitoare la dreptul de proprietate și alte drepturi reale		Referințe
/		
Act Administrativ nr. TDP 3659, din 19/04/2007 emis de CONSILIUL JUDETEAN DOLJ;		
B1	Intabulare, drept de PROPRIETATE, dobandit prin Reconstituire, cota actuala 1/1, cota initiala 1/1 1) DOBRESCU MARIA, LIPSĂ CNP	A1

**C. Partea III. SARCINI .**

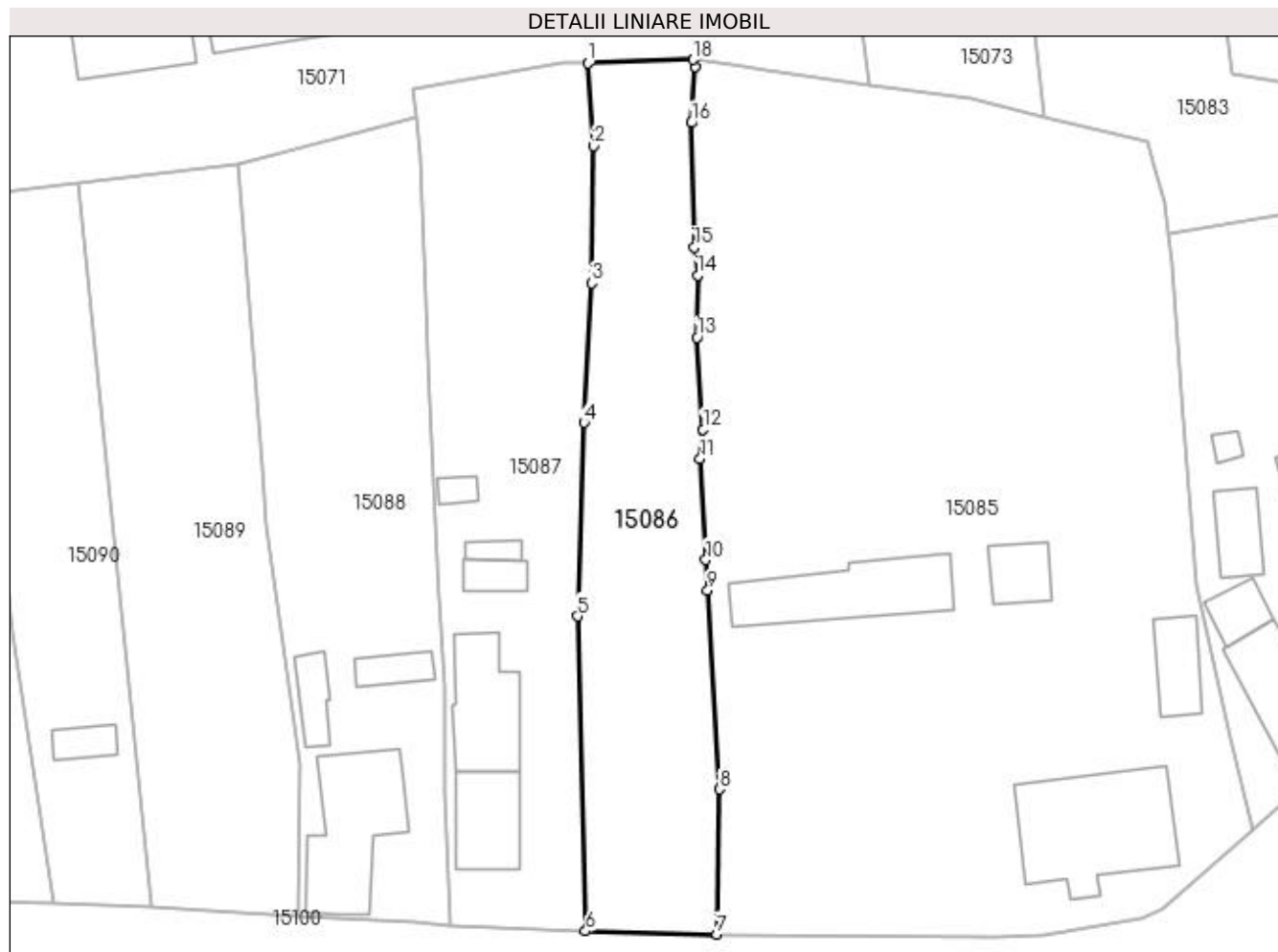
Inscrieri privind dezmembramintele dreptului de proprietate, drepturi reale de garanție și sarcini	Referințe
NU SUNT	

## Anexa Nr. 1 La Partea I

## Teren

Nr cadastral	Suprafața (mp)*	Observații / Referințe
	Din acte: 1.112 Masurata: 1.071	

\* Suprafața este determinată în planul de proiecție Stereo 70.



## Date referitoare la teren

Crt	Categorie folosință	Intravilan	Suprafața (mp)	Tarla	Parcelă	Nr. topo	Observații / Referințe
1	curți constructii	DA	468	119	1456	-	
2	arabil	DA	603	119	1456/1	-	

## Lungime Segmente

1) Valorile lungimilor segmentelor sunt obținute din proiecție în plan.

Punct început	X / Y	Punct sfârșit	X / Y	Lungime segment (** (m)
1	420.329,896 299.112,088	2	420.330,489 299.103,72	8.389
2	420.330,489 299.103,72	3	420.330,242 299.089,824	13.898
3	420.330,242 299.089,824	4	420.329,489 299.075,716	14.128
4	420.329,489 299.075,716	5	420.328,838 299.056,102	19.625



Punct început	X / Y	Punct sfârşit	X / Y	Lungime segment (** (m)
5	420.328,838 299.056,102	6	420.329,658 299.024,223	31.89
6	420.329,658 299.024,223	7	420.342,952 299.023,914	13.298
7	420.342,952 299.023,914	8	420.343,23 299.038,588	14.677
8	420.343,23 299.038,588	9	420.342,007 299.058,74	20.189
9	420.342,007 299.058,74	10	420.341,811 299.061,808	3.074
10	420.341,811 299.061,808	11	420.341,239 299.072,072	10.28
11	420.341,239 299.072,072	12	420.341,544 299.075,034	2.978
12	420.341,544 299.075,034	13	420.340,911 299.084,341	9.329
13	420.340,911 299.084,341	14	420.340,987 299.090,637	6.296
14	420.340,987 299.090,637	15	420.340,649 299.093,46	2.843
15	420.340,649 299.093,46	16	420.340,358 299.106,064	12.607
16	420.340,358 299.106,064	17	420.340,746 299.111,761	5.71
17	420.340,746 299.111,761	18	420.340,52 299.112,453	0.728
18	420.340,52 299.112,453	1	420.329,896 299.112,088	10.63

\*\* Lungimile segmentelor sunt determinate în planul de proiecție Stereo 70 și sunt rotunjite la 1 milimetru.

\*\*\* Distanța dintre puncte este formată din segmente cumulate ce sunt mai mici decât valoarea 1 milimetru.



**DATE DESPRE IMOBILUL NR. 15087**

Oficiul de Cadastru și Publicitate Imobiliară DOLJ  
Biroul de Cadastru și Publicitate Imobiliară Craiova

**A. Partea I. Descrierea imobilului**

TEREN Intravilan

Adresa: Loc. Leu, Nr. 652, Jud. Dolj, T119, P1457, 1457/2 1451/1

Nr. Crt	Nr cadastral Nr. topografic	Suprafața* (mp)	Observații / Referințe
A1		Din acte: 1.200 Masurata: 1.319	Sector cadastral:13 Teren imprejmuit;

**Construcții**

Crt	Nr cadastral Nr. topografic	Adresa	Observații / Referințe
A1.1		Loc. Leu, Jud. Dolj	Nr. niveluri:1; S. construita la sol:64 mp; CASA DE LOCUIT
A1.2		Loc. Leu, Jud. Dolj	Nr. niveluri:1; S. construita la sol:85 mp; CONSTRUCTIE ANEXA
A1.3		Loc. Leu, Jud. Dolj	Nr. niveluri:1; S. construita la sol:20 mp; CONSTRUCTIE ANEXA
A1.4		Loc. Leu, Jud. Dolj	Nr. niveluri:1; S. construita la sol:11 mp; CONSTRUCTIE ANEXA
A1.5		Loc. Leu, Jud. Dolj	Nr. niveluri:1; S. construita la sol:10 mp; CONSTRUCTIE ANEXA

**B. Partea II. Proprietari și acte**

Inscrieri privitoare la dreptul de proprietate și alte drepturi reale	Referințe
/	
Act Administrativ nr. TDP 90-59353, din 10/01/1994 emis de CONSILIUL JUDETEAN DOLJ;	
B1	A1
Intabulare, drept de PROPRIETATE, dobandit prin Reconstituire, cota actuala 1/1, cota initiala 1/1 1) MUNTEANU ION	
Act Normativ nr. LEGEA 7, din 13/03/1996 emis de GUVERNUL ROMANIEI;	
B2	A1.1, A1.2, A1.3, A1.4, A1.5
Intabulare, drept de PROPRIETATE, dobandit prin Lege, cota actuala 1/1, cota initiala 1/1 1) MUNTEANU ION	

**C. Partea III. SARCINI .**

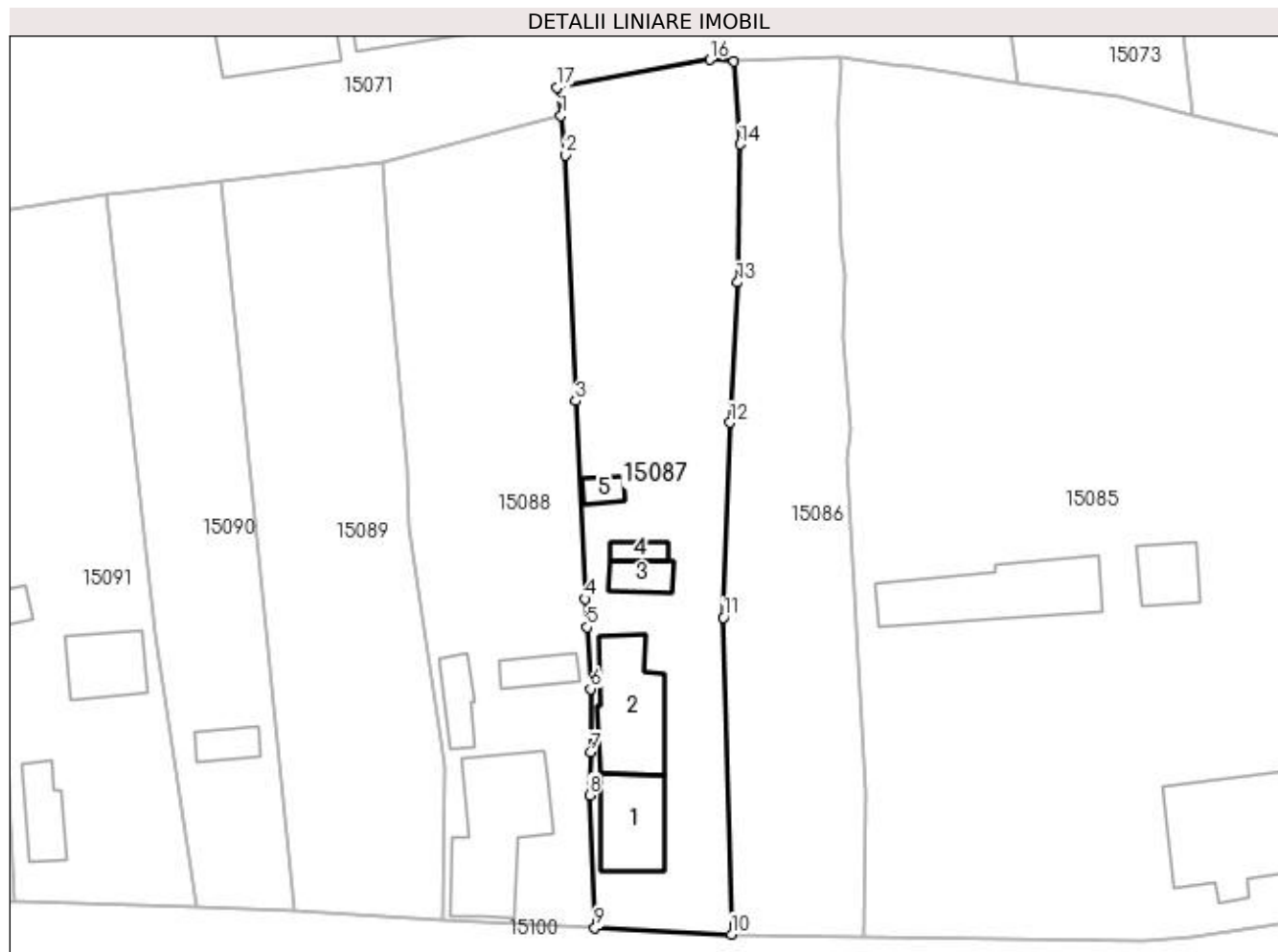
Inscrieri privind dezmembramintele dreptului de proprietate, drepturi reale de garanție și sarcini	Referințe
NU SUNT	

## Anexa Nr. 1 La Partea I

## Teren

Nr cadastral	Suprafața (mp)*	Observații / Referințe
	Din acte: 1.200 Masurata: 1.319	

\* Suprafața este determinată în planul de proiecție Stereo 70.



## Date referitoare la teren

Crt	Categorie folosință	Intravilan	Suprafața (mp)	Tarla	Parcelă	Nr. topo	Observații / Referințe
1	curți constructii	DA	719	119	1457	-	
2	arabil	DA	600	119	1457/2 1451/1	-	

## Date referitoare la construcții

Crt	Număr	Destinație construcție	Supraf. (mp)	Situație juridică	Observații / Referințe
A1.1		construcții de locuințe	64	Cu acte	Nr. niveluri:1; S. construita la sol:64 mp; CASA DE LOCUIT
A1.2		construcții anexa	85	Cu acte	Nr. niveluri:1; S. construita la sol:85 mp; CONSTRUCTIE ANEXA
A1.3		construcții anexa	20	Cu acte	Nr. niveluri:1; S. construita la sol:20 mp; CONSTRUCTIE ANEXA
A1.4		construcții anexa	11	Cu acte	Nr. niveluri:1; S. construita la sol:11 mp; CONSTRUCTIE ANEXA
A1.5		construcții anexa	10	Cu acte	Nr. niveluri:1; S. construita la sol:10 mp; CONSTRUCTIE ANEXA

**Lungime Segmente**

1) Valorile lungimilor segmentelor sunt obținute din proiecție în plan.

Punct început	X / Y	Punct sfârșit	X / Y	Lungime segment (** (m)
1	420.312,45 299.106,582	2	420.312,897 299.102,623	3.984
2	420.312,897 299.102,623	3	420.313,947 299.077,914	24.731
3	420.313,947 299.077,914	4	420.314,91 299.057,981	19.956
4	420.314,91 299.057,981	5	420.315,094 299.055,118	2.869
5	420.315,094 299.055,118	6	420.315,467 299.048,921	6.208
6	420.315,467 299.048,921	7	420.315,435 299.042,553	6.368
7	420.315,435 299.042,553	8	420.315,359 299.038,23	4.324
8	420.315,359 299.038,23	9	420.315,89 299.024,855	13.386
9	420.315,89 299.024,855	10	420.329,658 299.024,223	13.782
10	420.329,658 299.024,223	11	420.328,838 299.056,102	31.89
11	420.328,838 299.056,102	12	420.329,489 299.075,716	19.625
12	420.329,489 299.075,716	13	420.330,242 299.089,824	14.128
13	420.330,242 299.089,824	14	420.330,489 299.103,72	13.898
14	420.330,489 299.103,72	15	420.329,896 299.112,088	8.389
15	420.329,896 299.112,088	16	420.327,449 299.112,235	2.451
16	420.327,449 299.112,235	17	420.312,109 299.109,425	15.595
17	420.312,109 299.109,425	1	420.312,45 299.106,582	2.863

\*\* Lungimile segmentelor sunt determinate în planul de proiecție Stereo 70 și sunt rotunjite la 1 milimetru.

\*\*\* Distanța dintre puncte este formată din segmente cumulate ce sunt mai mici decât valoarea 1 milimetru.



**DATE DESPRE IMOBILUL NR. 15088**

Oficiul de Cadastru și Publicitate Imobiliară DOLJ  
Biroul de Cadastru și Publicitate Imobiliară Craiova

**A. Partea I. Descrierea imobilului**

TEREN Intravilan

Adresa: Loc. Leu, Nr. 650, Jud. Dolj, T119, P1458,1458/1, 1458/2

Nr. Crt	Nr cadastral Nr. topografic	Suprafața* (mp)	Observații / Referințe
A1	34239	Din acte: 1.243 Masurata: 1.322	Sector cadastral:13 Teren imprejmuit;

**Construcții**

Crt	Nr cadastral Nr. topografic	Adresa	Observații / Referințe
A1.1		Loc. Leu, Nr. 650, Jud. Dolj, FOSTA TARLA 119, PARCELELE: 1458, 1458/1, 1458/2	Nr. niveluri:1; S. construita la sol:123 mp; C1- LOCUINTA, CONSTRUITA IN ANUL 1950
A1.2		Loc. Leu, Nr. 650, Jud. Dolj, FOSTA TARLA 119, PARCELELE: 1458, 1458/1, 1458/2	Nr. niveluri:1; S. construita la sol:26 mp; C2-ANEXA GOSPODAREASCA, CONSTRUITA IN ANUL 1950
A1.3		Loc. Leu, Nr. 650, Jud. Dolj, FOSTA TARLA 119, PARCELELE: 1458, 1458/1, 1458/2	Nr. niveluri:1; S. construita la sol:23 mp; C3-GRAJD, CONSTRUITA IN ANUL 1950

**B. Partea II. Proprietari și acte**

Inscrieri privitoare la dreptul de proprietate și alte drepturi reale		Referințe
<b>109785 / 24/05/2019</b>		
Act Notarial nr. 44, din 23/05/2019 emis de IONASCU NICOLAE;		
B1	Intabulare, drept de PROPRIETATE, dobândit prin Conventie, cota actuala 1/1, cota initiala 1/1 1) GHINĂ DANIELA	A1, A1.1, A1.2, A1.3

**C. Partea III. SARCINI .**

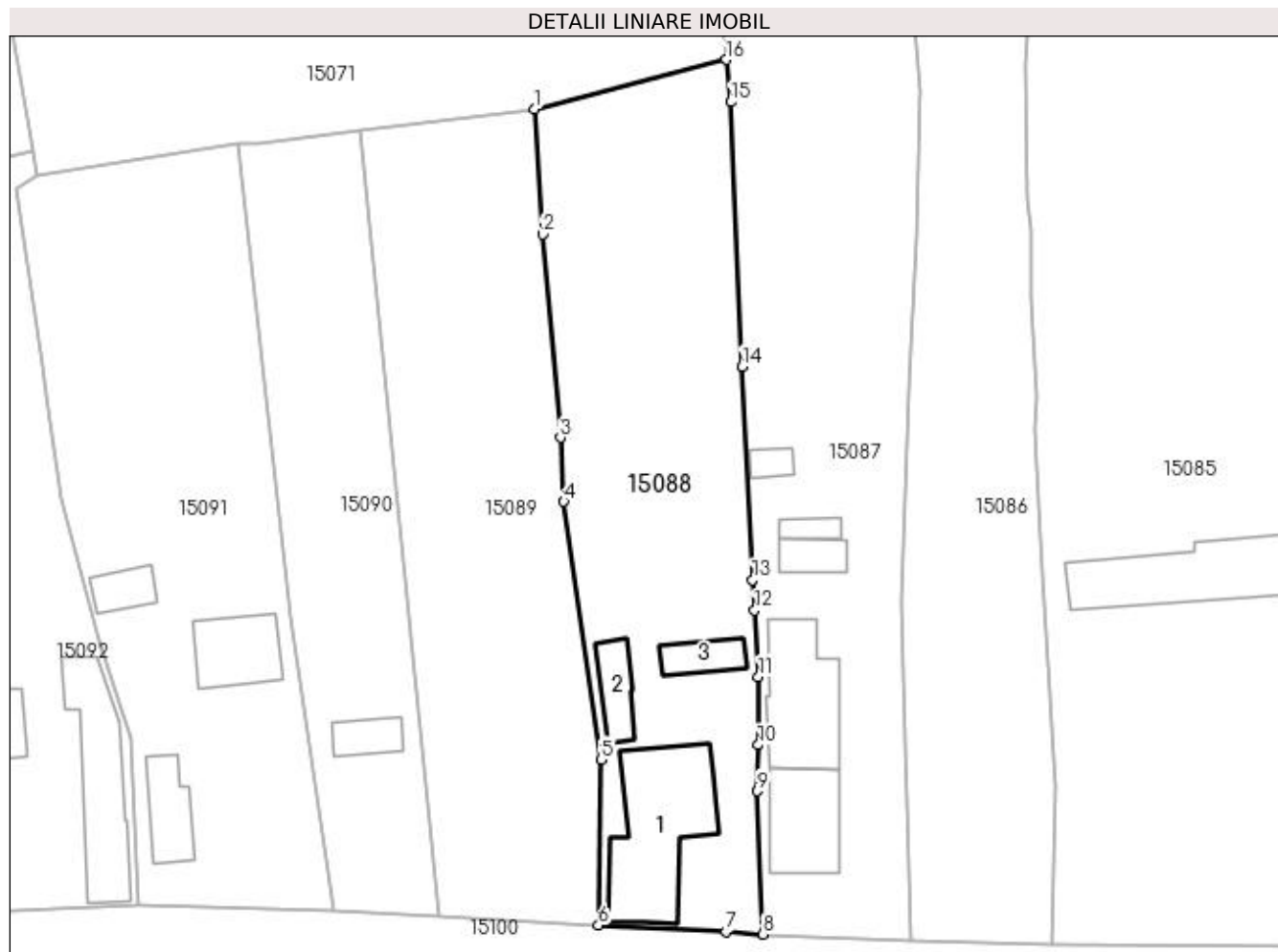
Inscrieri privind dezmembramintele dreptului de proprietate, drepturi reale de garanție și sarcini	Referințe
NU SUNT	

## Anexa Nr. 1 La Partea I

## Teren

Nr cadastral	Suprafața (mp)*	Observații / Referințe
34239	Din acte: 1.243 Masurata: 1.322	

\* Suprafața este determinată în planul de proiecție Stereo 70.



## Date referitoare la teren

Crt	Categorie folosință	Intravilan	Suprafața (mp)	Tarla	Parcelă	Nr. topo	Observații / Referințe
1	curți construcții	DA	480	119	1458	-	
2	arabil	DA	842	119	1458/1, 1458/2	-	

## Date referitoare la construcții

Crt	Număr	Destinație construcție	Supraf. (mp)	Situație juridică	Observații / Referințe
A1.1		construcții de locuințe	123	Cu acte	Nr. niveluri:1; S. construita la sol:123 mp; C1-LOCUINȚA, CONSTRUITA IN ANUL 1950
A1.2		construcții anexa	26	Cu acte	Nr. niveluri:1; S. construita la sol:26 mp; C2-ANEXA GOSPODAREASCA, CONSTRUITA IN ANUL 1950
A1.3		construcții anexa	23	Cu acte	Nr. niveluri:1; S. construita la sol:23 mp; C3-GRĂJID, CONSTRUITA IN ANUL 1950

## Lungime Segmente

1) Valorile lungimilor segmentelor sunt obținute din proiecție în plan.

Punct început	X / Y	Punct sfârșit	X / Y	Lungime segment (** (m)



Punct început	X / Y	Punct sfârșit	X / Y	Lungime segment (** (m)
1	420.294,497 299.101,944	2	420.295,315 299.090,258	11.715
2	420.295,315 299.090,258	3	420.296,956 299.071,264	19.065
3	420.296,956 299.071,264	4	420.297,264 299.065,286	5.986
4	420.297,264 299.065,286	5	420.300,76 299.041,183	24.355
5	420.300,76 299.041,183	6	420.300,511 299.025,694	15.491
6	420.300,511 299.025,694	7	420.312,412 299.025,117	11.915
7	420.312,412 299.025,117	8	420.315,89 299.024,855	3.488
8	420.315,89 299.024,855	9	420.315,359 299.038,23	13.386
9	420.315,359 299.038,23	10	420.315,435 299.042,553	4.324
10	420.315,435 299.042,553	11	420.315,467 299.048,921	6.368
11	420.315,467 299.048,921	12	420.315,094 299.055,118	6.208
12	420.315,094 299.055,118	13	420.314,91 299.057,981	2.869
13	420.314,91 299.057,981	14	420.313,947 299.077,914	19.956
14	420.313,947 299.077,914	15	420.312,897 299.102,623	24.731
15	420.312,897 299.102,623	16	420.312,45 299.106,582	3.984
16	420.312,45 299.106,582	1	420.294,497 299.101,944	18.542

\*\* Lungimile segmentelor sunt determinate în planul de proiecție Stereo 70 și sunt rotunjite la 1 milimetru.

\*\*\* Distanța dintre puncte este formată din segmente cumulate ce sunt mai mici decât valoarea 1 milimetru.



**DATE DESPRE IMOBILUL NR. 15089**

Oficiul de Cadastru și Publicitate Imobiliară DOLJ  
Biroul de Cadastru și Publicitate Imobiliară Craiova

**A. Partea I. Descrierea imobilului**

TEREN Intravilan

Adresa: Loc. Leu, Nr. 648, Jud. Dolj, T119, P1460, 1460/1

Nr. Crt	Nr cadastral Nr. topografic	Suprafața* (mp)	Observații / Referințe
A1		1.193	Sector cadastral:13 Teren neimprejmuit;

**B. Partea II. Proprietari și acte**

Inscrieri privitoare la dreptul de proprietate și alte drepturi reale		Referințe
/		
Act Notarial nr. CVC NR.8798, din 24/09/1996 emis de NP RADOVICI LUCRETIA;		
B1	Intabulare, drept de PROPRIETATE, dobandit prin Conventie, cota actuala 1/1, cota initiala 1/1 1) GRIGORIE CONSTANTIN 2) GRIGORIE IULIANA	A1

**C. Partea III. SARCINI .**

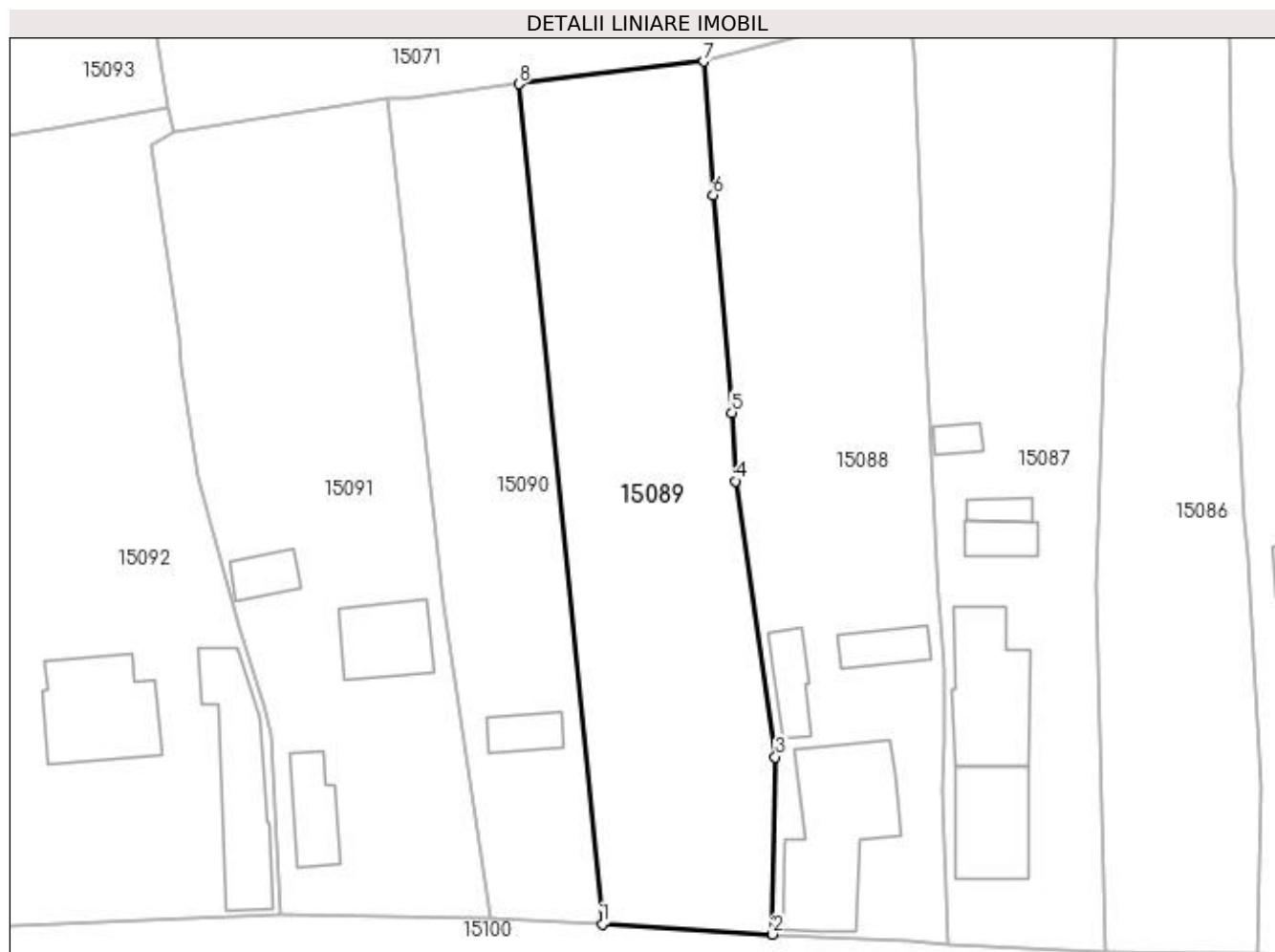
Inscrieri privind dezmembramintele dreptului de proprietate, drepturi reale de garanție și sarcini	Referințe
NU SUNT	

## Anexa Nr. 1 La Partea I

## Teren

Nr cadastral	Suprafața (mp)*	Observații / Referințe
	1.193	

\* Suprafața este determinată în planul de proiecție Stereo 70.



## Date referitoare la teren

Crt	Categorie folosință	Intra vilan	Suprafața (mp)	Tarla	Parcelă	Nr. topo	Observații / Referințe
1	curți constructii	DA	253	119	1460	-	
2	arabil	DA	940	119	1460/1	-	

## Lungime Segmente

1) Valorile lungimilor segmentelor sunt obținute din proiecție în plan.

Punct început	X / Y	Punct sfârșit	X / Y	Lungime segment (** (m)
1	420.285,61 299.026,597	2	420.300,511 299.025,694	14.928
2	420.300,511 299.025,694	3	420.300,76 299.041,183	15.491
3	420.300,76 299.041,183	4	420.297,264 299.065,286	24.355
4	420.297,264 299.065,286	5	420.296,956 299.071,264	5.986

Punct început	X / Y	Punct sfârșit	X / Y	Lungime segment (** (m)
5	420.296,956 299.071,264	6	420.295,315 299.090,258	19.065
6	420.295,315 299.090,258	7	420.294,497 299.101,944	11.715
7	420.294,497 299.101,944	8	420.278,309 299.099,966	16.309
8	420.278,309 299.099,966	1	420.285,61 299.026,597	73.732

\*\* Lungimile segmentelor sunt determinate în planul de proiecție Stereo 70 și sunt rotunjite la 1 milimetru.

\*\*\* Distanța dintre puncte este formată din segmente cumulate ce sunt mai mici decât valoarea 1 milimetru.



**DATE DESPRE IMOBILUL NR. 15090**

Oficiul de Cadastru și Publicitate Imobiliară DOLJ  
Biroul de Cadastru și Publicitate Imobiliară Craiova

**A. Partea I. Descrierea imobilului**

TEREN Intravilan

Adresa: Loc. Leu, Nr. 647, Jud. Dolj, T119, P1460/2, 1460/3

Nr. Crt	Nr cadastral Nr. topografic	Suprafața* (mp)	Observații / Referințe
A1		Din acte: 787 Masurata: 798	Sector cadastral:13 Teren neimprejmuit;

**Construcții**

Crt	Nr cadastral Nr. topografic	Adresa	Observații / Referințe
A1.1		Loc. Leu, Jud. Dolj	Nr. niveluri:1; S. construita la sol:21 mp; CONSTRUCTIE ANEXA

**B. Partea II. Proprietari și acte**

Inscrieri privitoare la dreptul de proprietate și alte drepturi reale		Referințe
/		
Act Administrativ nr. TDP 3449, din 18/07/2005 emis de CONSILIUL JUDETEAN DOLJ;		
B1	Intabulare, drept de PROPRIETATE, dobandit prin Reconstituire, cota actuala 1/1, cota inițiala 1/1 1) NEDEA ILIE, LIPSĂ CNP	A1
Act Normativ nr. LEGEA 7, din 13/03/1996 emis de GUVERNUL ROMANIEI;		
B2	Intabulare, drept de PROPRIETATE, dobandit prin Lege, cota actuala 1/1, cota inițiala 1/1 1) NEDEA ILIE, LIPSĂ CNP	A1.1

**C. Partea III. SARCINI .**

Inscrieri privind dezmembramintele dreptului de proprietate, drepturi reale de garanție și sarcini	Referințe
NU SUNT	

## Anexa Nr. 1 La Partea I

## Teren

Nr cadastral	Suprafața (mp)*	Observații / Referințe
	Din acte: 787 Masurata: 798	

\* Suprafața este determinată în planul de proiecție Stereo 70.



## Date referitoare la teren

Crt	Categorie folosință	Intra vilan	Suprafața (mp)	Tarla	Parcelă	Nr. topo	Observații / Referințe
1	curți constructii	DA	207	119	1460/2	-	
2	arabil	DA	591	119	1460/3	-	

## Date referitoare la construcții

Crt	Număr	Destinație construcție	Supraf. (mp)	Situație juridică	Observații / Referințe
A1.1		construcții anexa	21	Cu acte	Nr. niveluri:1; S. construita la sol:21 mp; CONSTRUCTIE ANEXA

## Lungime Segmente

1) Valorile lungimilor segmentelor sunt obținute din proiecție în plan.

Punct început	X / Y	Punct sfârșit	X / Y	Lungime segment (** (m)
1	420.278,309 299.099,966	2	420.268,795 299.098,804	9.584
2	420.268,795 299.098,804	3	420.266,818 299.098,779	1.977
3	420.266,818 299.098,779	4	420.271,707 299.054,46	44.588



Punct început	X / Y	Punct sfârșit	X / Y	Lungime segment (** (m)
4	420.271,707 299.054,46	5	420.275,845 299.027,074	27.697
5	420.275,845 299.027,074	6	420.285,61 299.026,597	9.777
6	420.285,61 299.026,597	1	420.278,309 299.099,966	73.732

\*\* Lungimile segmentelor sunt determinate în planul de proiecție Stereo 70 și sunt rotunjite la 1 milimetru.

\*\*\* Distanța dintre puncte este formată din segmente cumulate ce sunt mai mici decât valoarea 1 milimetru.



**DATE DESPRE IMOBILUL NR. 15091**

Oficiul de Cadastru și Publicitate Imobiliară DOLJ  
Biroul de Cadastru și Publicitate Imobiliară Craiova

**A. Partea I. Descrierea imobilului**

TEREN Intravilan

Adresa: Loc. Leu, Nr. 645, Jud. Dolj, T119, P1461, 1461/1 1461/2

Nr. Crt	Nr cadastral Nr. topografic	Suprafața* (mp)	Observații / Referințe
A1		Din acte: 1.421 Masurata: 1.342	Sector cadastral:13 Teren neimpregmuit;

**Construcții**

Crt	Nr cadastral Nr. topografic	Adresa	Observații / Referințe
A1.1		Loc. Leu, Jud. Dolj	Nr. niveluri:1; S. construita la sol:50 mp; CASA DE LOCUIT DIN CARAMIDA,ACOPERITA CU TIGLA
A1.2		Loc. Leu, Jud. Dolj	Nr. niveluri:1; S. construita la sol:35 mp; CONSTRUCTIE ANEXA
A1.3		Loc. Leu, Jud. Dolj	Nr. niveluri:1; S. construita la sol:20 mp; CONSTRUCTIE ANEXA

**B. Partea II. Proprietari și acte**

Inscrieri privitoare la dreptul de proprietate și alte drepturi reale		Referințe
/		
Act Notarial nr. CM NR.15, din 22/08/2005 emis de NP TELEA CONSTANTINA DIANA;		
B1	Intabulare, drept de PROPRIETATE, dobandit prin Succesiune, cota actuala 1/1, cota initiala 1/1 1) FIRINCA STELA	A1, A1.1, A1.2
Act Normativ nr. LEGEA 7, din 13/03/1996 emis de GUVERNUL ROMANIEI;		
B2	Intabulare, drept de PROPRIETATE, dobandit prin Lege, cota actuala 1/1, cota initiala 1/1 1) FIRINCA STELA	A1.3

**C. Partea III. SARCINI .**

Inscrieri privind dezmembramintele dreptului de proprietate, drepturi reale de garanție și sarcini	Referințe
NU SUNT	

## Anexa Nr. 1 La Partea I

## Teren

Nr cadastral	Suprafața (mp)*	Observații / Referințe
	Din acte: 1.421 Masurata: 1.342	

\* Suprafața este determinată în planul de proiecție Stereo 70.



## Date referitoare la teren

Crt	Categorie folosință	Intravilan	Suprafața (mp)	Tarla	Parcelă	Nr. topo	Observații / Referințe
1	curți construcții	DA	614	119	1461	-	
2	arabil	DA	728	119	1461/1 1461/2	-	

## Date referitoare la construcții

Crt	Număr	Destinație construcție	Supraf. (mp)	Situație juridică	Observații / Referințe
A1.1		construcții de locuințe	50	Cu acte	Nr. niveluri:1; S. construita la sol:50 mp; CASA DE LOCUIT DIN CARAMIDA,ACOPERITA CU TIGLA
A1.2		construcții anexa	35	Cu acte	Nr. niveluri:1; S. construita la sol:35 mp; CONSTRUCTIE ANEXA
A1.3		construcții anexa	20	Cu acte	Nr. niveluri:1; S. construita la sol:20 mp; CONSTRUCTIE ANEXA

## Lungime Segmente

1) Valorile lungimilor segmentelor sunt obținute din proiecție în plan.

Punct început	X / Y	Punct sfârșit	X / Y	Lungime segment (** (m)

Punct început	X / Y	Punct sfârşit	X / Y	Lungime segment (** (m)
1	420.246,156 299.094,556	2	420.248,573 299.077,932	16.799
2	420.248,573 299.077,932	3	420.248,818 299.075,23	2.713
3	420.248,818 299.075,23	4	420.250,254 299.065,59	9.747
4	420.250,254 299.065,59	5	420.253,872 299.052,437	13.641
5	420.253,872 299.052,437	6	420.255,999 299.045,837	6.934
6	420.255,999 299.045,837	7	420.256,73 299.043,222	2.715
7	420.256,73 299.043,222	8	420.257,51 299.027,509	15.732
8	420.257,51 299.027,509	9	420.275,845 299.027,074	18.34
9	420.275,845 299.027,074	10	420.271,707 299.054,46	27.697
10	420.271,707 299.054,46	11	420.266,818 299.098,779	44.588
11	420.266,818 299.098,779	12	420.248,084 299.095,747	18.978
12	420.248,084 299.095,747	1	420.246,156 299.094,556	2.266

\*\* Lungimile segmentelor sunt determinate în planul de proiecție Stereo 70 și sunt rotunjite la 1 milimetru.

\*\*\* Distanța dintre puncte este formată din segmente cumulate ce sunt mai mici decât valoarea 1 milimetru.



**DATE DESPRE IMOBILUL NR. 15092**

Oficiul de Cadastru și Publicitate Imobiliară DOLJ  
Biroul de Cadastru și Publicitate Imobiliară Craiova

**A. Partea I. Descrierea imobilului**

TEREN Intravilan

Adresa: Loc. Leu, Nr. 644, Jud. Dolj, T119, P1462/4,1462/3

Nr. Crt	Nr cadastral Nr. topografic	Suprafața* (mp)	Observații / Referințe
A1	35283	Din acte: 2.335 Masurata: 2.326	Sector cadastral:13 Teren imprejmuit;

**Construcții**

Crt	Nr cadastral Nr. topografic	Adresa	Observații / Referințe
A1.1		Loc. Leu, Nr. 644, Jud. Dolj, Tarla 119, Parcela 1462/3, Parcela 1462/4	Nr. niveluri:1; S. construita la sol:84 mp; Locuinta, an 1961, regim inaltime P
A1.2		Loc. Leu, Nr. 644, Jud. Dolj, Tarla 119, Parcela 1462/3, Parcela 1462/4	Nr. niveluri:1; S. construita la sol:88 mp; Anexa, an 1975, regim inaltime P

**B. Partea II. Proprietari și acte**

Inscrieri privitoare la dreptul de proprietate și alte drepturi reale	Referințe
<b>157924 / 25/06/2021</b>	
Act Notarial nr. 100, din 27/09/2018 emis de NP GAGEATU ILIE (ACT ADMINISTRATIV NR 3379 DIN 23.06.2005, EMIS DE COMISIA JUDETEANA DOLJ;ACT NOTARIAL NR 101 DIN 27.09.2018, EMIS DE NP GAGEATU ILIE;ACT ADMINISTRATIV NR CERTIFICAT FISCAL NR 570 DIN 23.06.2021, EMIS DE PRIMARIA COMUNEI LEU);	
B1	Intabulare, drept de PROPRIETATE, dobandit prin Succesiune, cota actuala 1/1, cota initiala 1/1
	1) PĂDUCEL IONEL
	OBSERVATII: DEF PADUCEL ION SI IOANA

**C. Partea III. SARCINI .**

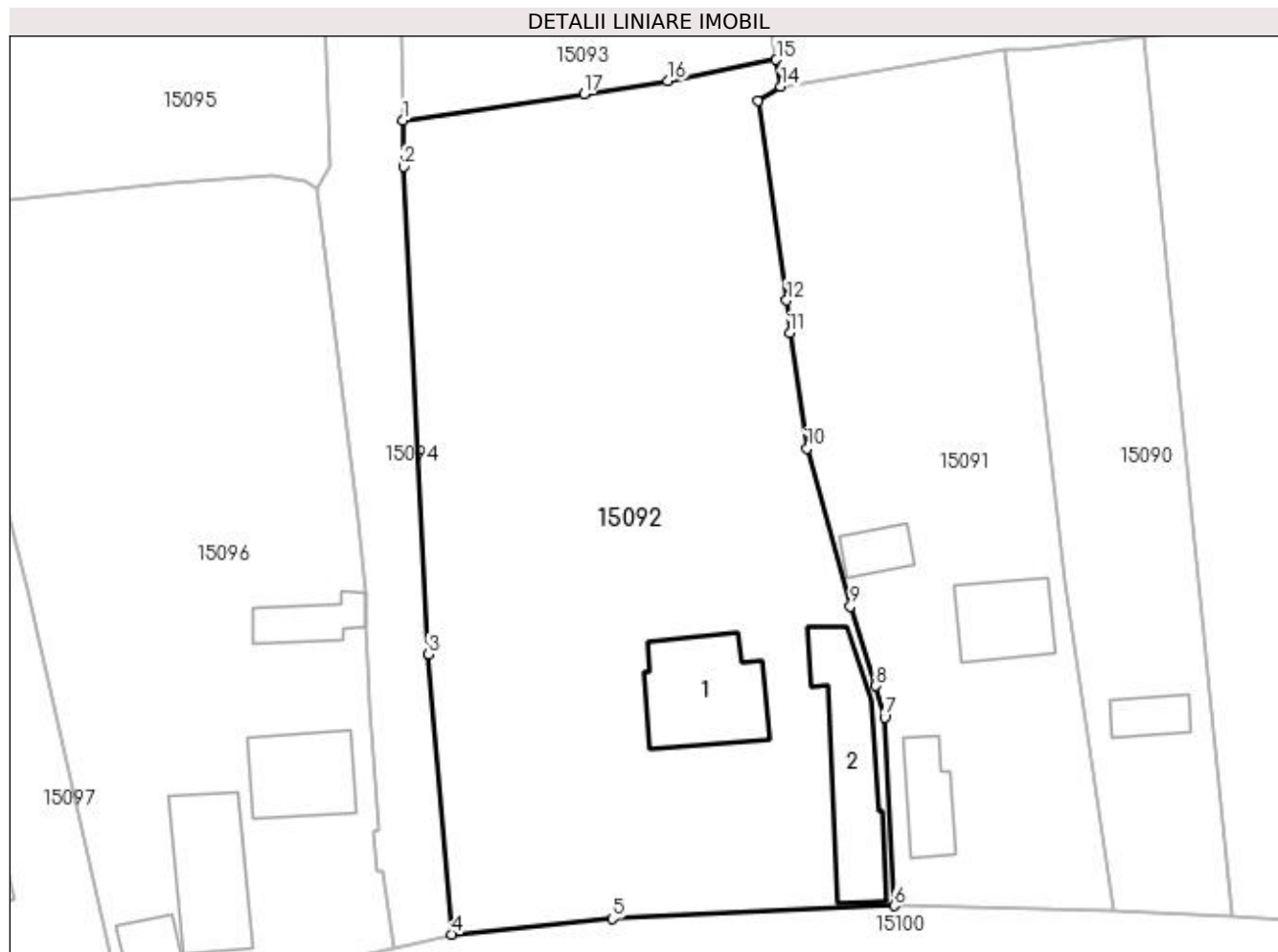
Inscrieri privind dezmembramintele dreptului de proprietate, drepturi reale de garanție și sarcini	Referințe
NU SUNT	

## Anexa Nr. 1 La Partea I

## Teren

Nr cadastral	Suprafața (mp)*	Observații / Referințe
35283	Din acte: 2.335 Masurata: 2.326	

\* Suprafața este determinată în planul de proiecție Stereo 70.



## Date referitoare la teren

Crt	Categorie folosință	Intra vilan	Suprafața (mp)	Tarla	Parcelă	Nr. topo	Observații / Referințe
1	curți construcții	DA	900	119	1462/4	-	Teren împrejmuit parțial cu gard beton, gard sarma, gard metal și porți metal.
2	arabil	DA	1.426	119	1462/3	-	Teren împrejmuit parțial cu gard beton, gard sarma, gard metal și porți metal.

## Date referitoare la construcții

Crt	Număr	Destinație construcție	Supraf. (mp)	Situație juridică	Observații / Referințe
A1.1		construcții de locuințe	84	Cu acte	Nr. niveluri:1; S. construita la sol:84 mp; Locuinta, an 1961, regim inaltime P
A1.2		construcții anexa	88	Cu acte	Nr. niveluri:1; S. construita la sol:88 mp; Anexa, an 1975, regim inaltime P

## Lungime Segmente

1) Valorile lungimilor segmentelor sunt obținute din proiecție în plan.

Punct început	X / Y	Punct sfârșit	X / Y	Lungime segment (** (m)
1	420.216,623 299.092,949	2	420.216,656 299.089,077	3.872



Punct început	X / Y	Punct sfârșit	X / Y	Lungime segment (** (m)
2	420.216,656 299.089,077	3	420.218,732 299.048,474	40.656
3	420.218,732 299.048,474	4	420.220,7 299.025,132	23.425
4	420.220,7 299.025,132	5	420.234,05 299.026,438	13.414
5	420.234,05 299.026,438	6	420.257,51 299.027,509	23.484
6	420.257,51 299.027,509	7	420.256,73 299.043,222	15.732
7	420.256,73 299.043,222	8	420.255,999 299.045,837	2.715
8	420.255,999 299.045,837	9	420.253,872 299.052,437	6.934
9	420.253,872 299.052,437	10	420.250,254 299.065,59	13.641
10	420.250,254 299.065,59	11	420.248,818 299.075,23	9.747
11	420.248,818 299.075,23	12	420.248,573 299.077,932	2.713
12	420.248,573 299.077,932	13	420.246,156 299.094,556	16.799
13	420.246,156 299.094,556	14	420.248,084 299.095,747	2.266
14	420.248,084 299.095,747	15	420.247,702 299.097,988	2.273
15	420.247,702 299.097,988	16	420.238,656 299.096,221	9.217
16	420.238,656 299.096,221	17	420.231,673 299.095,108	7.071
17	420.231,673 299.095,108	1	420.216,623 299.092,949	15.204

\*\* Lungimile segmentelor sunt determinate în planul de proiecție Stereo 70 și sunt rotunjite la 1 milimetru.

\*\*\* Distanța dintre puncte este formată din segmente cumulate ce sunt mai mici decât valoarea 1 milimetru.



**DATE DESPRE IMOBILUL NR. 15093**

Oficiul de Cadastru și Publicitate Imobiliară DOLJ  
Biroul de Cadastru și Publicitate Imobiliară Craiova

**A. Partea I. Descrierea imobilului**

TEREN Intravilan

Adresa: Loc. Leu, Jud. Dolj, T119

Nr. Crt	Nr cadastral Nr. topografic	Suprafața* (mp)	Observații / Referințe
A1		554	Sector cadastral:13 Teren neimprejmuit;

**B. Partea II. Proprietari și acte**

Inscrieri privitoare la dreptul de proprietate și alte drepturi reale		Referințe
/		
Act Normativ nr. LEGEA 7, din 13/03/1996 emis de PARLAMENTUL ROMANIEI;		
B1	Inscrierea provizorie, drept de PROPRIETATE, dobandit prin Lege, cota actuala 1/1, cota initiala 1/1 1) NEIDENTIFICAT NEIDENTIFICAT	A1

**C. Partea III. SARCINI .**

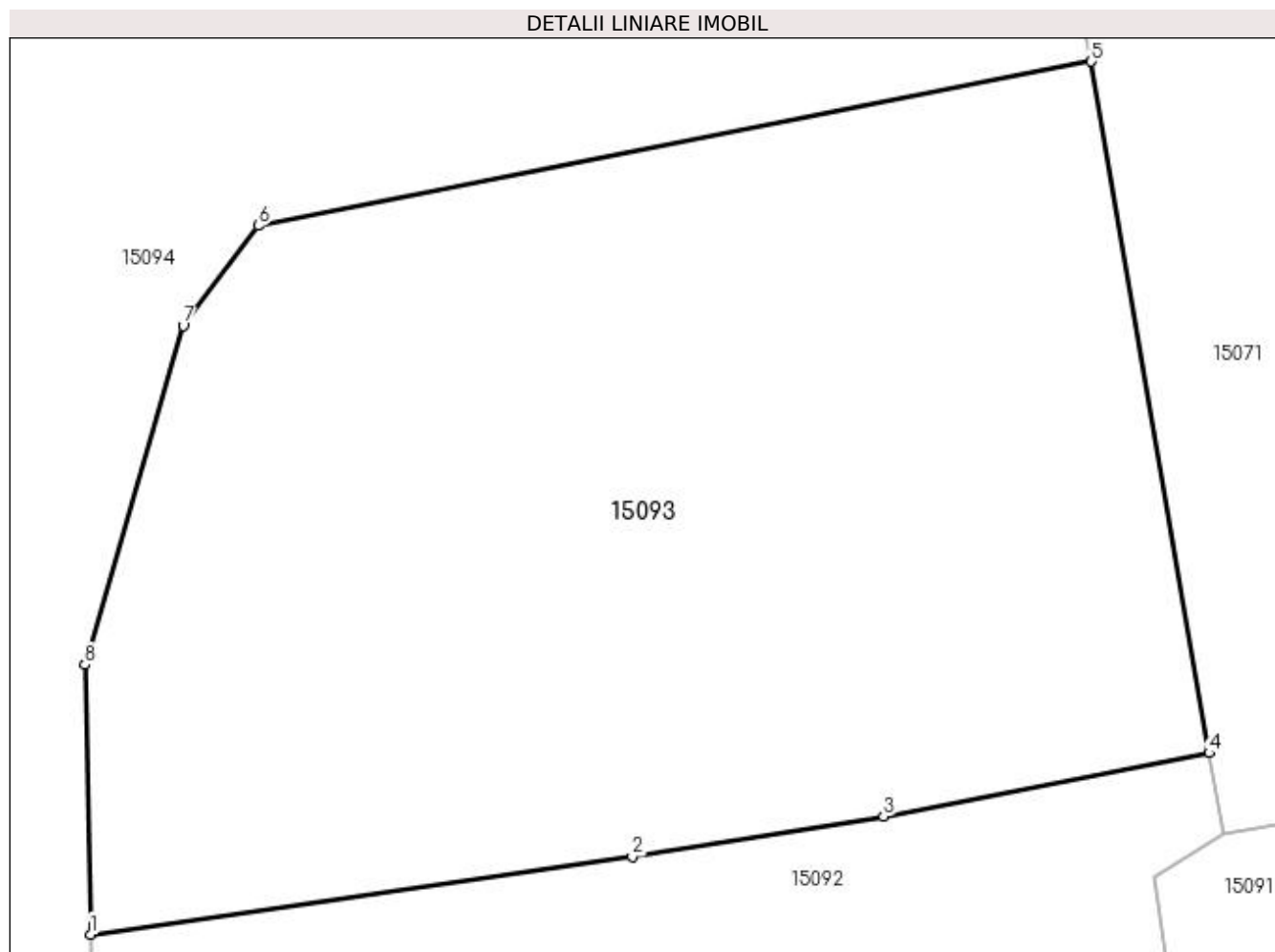
Inscrieri privind dezmembramintele dreptului de proprietate, drepturi reale de garanție și sarcini	Referințe
NU SUNT	

## Anexa Nr. 1 La Partea I

## Teren

Nr cadastral	Suprafața (mp)*	Observații / Referințe
	554	

\* Suprafața este determinată în planul de proiecție Stereo 70.



## Date referitoare la teren

Crt	Categorie folosință	Intra vilan	Suprafața (mp)	Tarla	Parcelă	Nr. topo	Observații / Referințe
1	arabil	DA	554	119	-	-	

## Lungime Segmente

1) Valorile lungimilor segmentelor sunt obținute din proiecție în plan.

Punct început	X / Y	Punct sfârșit	X / Y	Lungime segment (** (m)
1	420.216,623 299.092,949	2	420.231,673 299.095,108	15.204
2	420.231,673 299.095,108	3	420.238,656 299.096,221	7.071
3	420.238,656 299.096,221	4	420.247,702 299.097,988	9.217
4	420.247,702 299.097,988	5	420.244,427 299.117,183	19.473
5	420.244,427 299.117,183	6	420.221,288 299.112,623	23.584

Punct început	X / Y	Punct sfârșit	X / Y	Lungime segment (** (m)
6	420.221,288 299.112,623	7	420.219,197 299.109,853	3.471
7	420.219,197 299.109,853	8	420.216,473 299.100,432	9.807
8	420.216,473 299.100,432	1	420.216,623 299.092,949	7.485

\*\* Lungimile segmentelor sunt determinate în planul de proiecție Stereo 70 și sunt rotunjite la 1 milimetru.

\*\*\* Distanța dintre puncte este formată din segmente cumulate ce sunt mai mici decât valoarea 1 milimetru.



**DATE DESPRE IMOBILUL NR. 15094**

Oficiul de Cadastru și Publicitate Imobiliară DOLJ  
Biroul de Cadastru și Publicitate Imobiliară Craiova

**A. Partea I. Descrierea imobilului**

TEREN Intravilan

Adresa: Loc. Leu, Jud. Dolj, DC 1471

Nr. Crt	Nr cadastral Nr. topografic	Suprafața* (mp)	Observații / Referințe
A1		Din acte: 84 Masurata: 787	Sector cadastral:13 Teren neimprejmuit;

**B. Partea II. Proprietari și acte**

Inscrieri privitoare la dreptul de proprietate și alte drepturi reale	Referințe
/	
Act Normativ nr. HG 965, din 05/09/2002 emis de PARLAMENTUL ROMANIEI (ANEXA NR. 57/2002);	
B1	A1
Intabulare, drept de PROPRIETATE, dobandit prin Lege, cota actuala 1/1, cota initiala 1/1	
1) COMUNA LEU - DOMENIU PUBLIC, CIF:4553631	

**C. Partea III. SARCINI .**

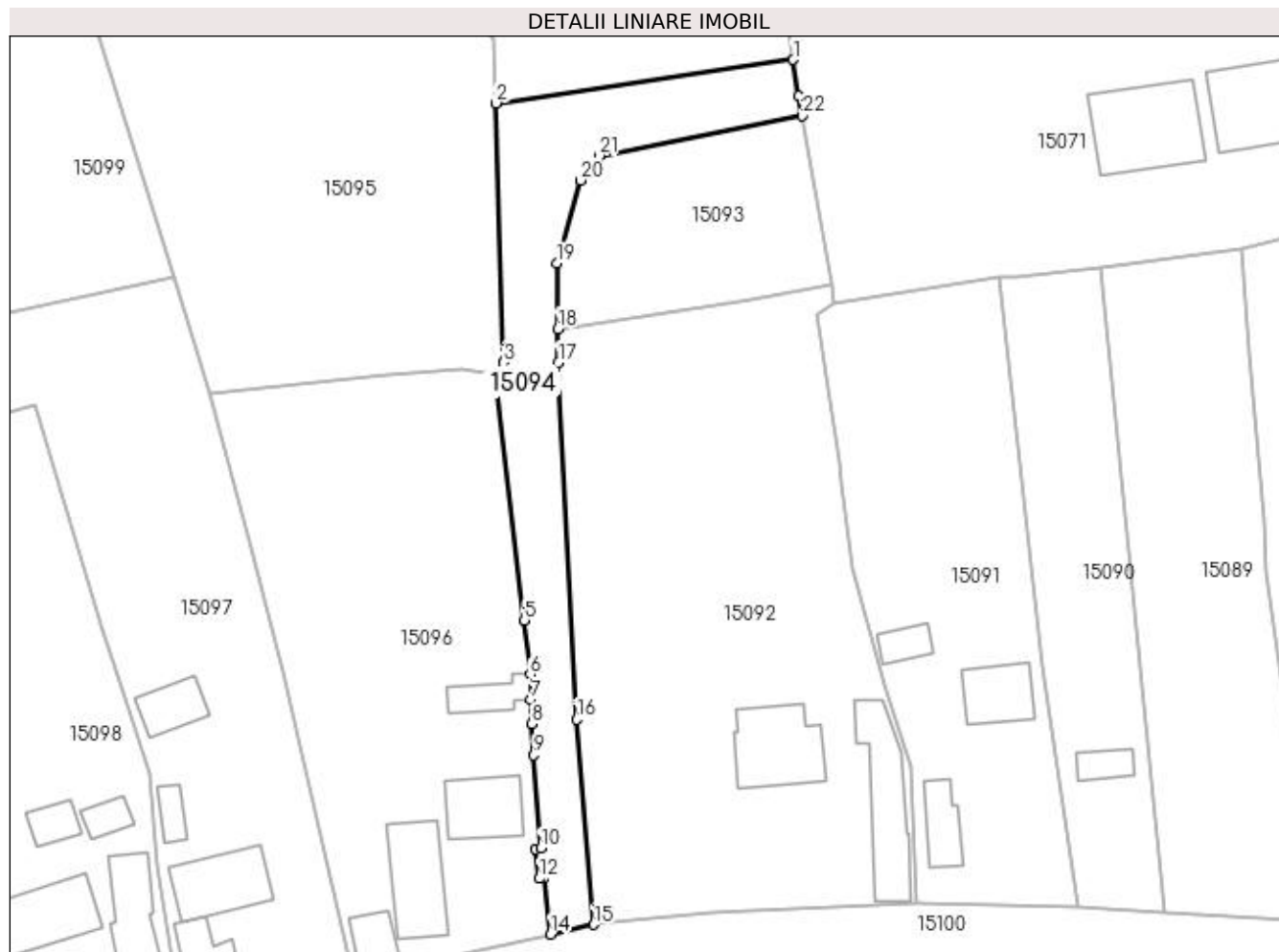
Inscrieri privind dezmembramintele dreptului de proprietate, drepturi reale de garanție și sarcini	Referințe
NU SUNT	

## Anexa Nr. 1 La Partea I

## Teren

Nr cadastral	Suprafața (mp)*	Observații / Referințe
	Din acte: 84 Masurata: 787	

\* Suprafața este determinată în planul de proiecție Stereo 70.



## Date referitoare la teren

Crt	Categorie folosință	Intra vilan	Suprafața (mp)	Tarla	Parcelă	Nr. topo	Observații / Referințe
1	drum	DA	787	-	DC 1471	-	

## Lungime Segmente

1) Valorile lungimilor segmentelor sunt obținute din proiecție în plan.

Punct început	X / Y	Punct sfârșit	X / Y	Lungime segment (** (m)	Punct început	X / Y	Punct sfârșit	X / Y	Lungime segment (** (m)
1	420.243,409 299.123,572	2	420.209,545 299.118,629	34.222	2	420.209,545 299.118,629	3	420.210,454 299.089,129	29.514
3	420.210,454 299.089,129	4	420.209,46 299.087,192	2.177	4	420.209,46 299.087,192	5	420.212,811 299.059,751	27.645
5	420.212,811 299.059,751	6	420.213,465 299.053,6	6.186	6	420.213,465 299.053,6	7	420.213,566 299.050,737	2.865
7	420.213,566 299.050,737	8	420.213,665 299.047,949	2.79	8	420.213,665 299.047,949	9	420.213,849 299.044,404	3.55
9	420.213,849 299.044,404	10	420.214,66 299.033,833	10.602	10	420.214,66 299.033,833	11	420.214,083 299.033,749	0.583



Punct început	X / Y	Punct sfârșit	X / Y	Lungime segment (** (m)
11	420.214,083 299.033,749	12	420.214,495 299.030,373	3.401
13	420.214,976 299.030,383	14	420.215,78 299.024,021	6.413
15	420.220,7 299.025,132	16	420.218,732 299.048,474	23.425
17	420.216,656 299.089,077	18	420.216,623 299.092,949	3.872
19	420.216,473 299.100,432	20	420.219,197 299.109,853	9.807
21	420.221,288 299.112,623	22	420.244,427 299.117,183	23.584
23	420.243,991 299.119,399	1	420.243,409 299.123,572	4.213

Punct început	X / Y	Punct sfârșit	X / Y	Lungime segment (** (m)
12	420.214,495 299.030,373	13	420.214,976 299.030,383	0.481
14	420.215,78 299.024,021	15	420.220,7 299.025,132	5.044
16	420.218,732 299.048,474	17	420.216,656 299.089,077	40.656
18	420.216,623 299.092,949	19	420.216,473 299.100,432	7.485
20	420.219,197 299.109,853	21	420.221,288 299.112,623	3.471
22	420.244,427 299.117,183	23	420.243,991 299.119,399	2.258

\*\* Lungimile segmentelor sunt determinate în planul de proiecție Stereo 70 și sunt rotunjite la 1 milimetru.

\*\*\* Distanța dintre puncte este formată din segmente cumulate ce sunt mai mici decât valoarea 1 milimetru.



**DATE DESPRE IMOBILUL NR. 15095**

Oficiul de Cadastru și Publicitate Imobiliară DOLJ  
Biroul de Cadastru și Publicitate Imobiliară Craiova

**A. Partea I. Descrierea imobilului**

TEREN Intravilan

Adresa: Loc. Leu, Jud. Dolj, T119, P1470

Nr. Crt	Nr cadastral Nr. topografic	Suprafața* (mp)	Observații / Referințe
A1	35006	Din acte: 1.900 Masurata: 2.120	Sector cadastral:13 Teren imprejmuit;

**B. Partea II. Proprietari și acte**

Inscrieri privitoare la dreptul de proprietate și alte drepturi reale		Referințe
<b>252053 / 10/12/2020</b>		
Hotarare Judecatoreasca nr. S.C. NR. 15593, DOSAR NR. 1084/215/2015, din 10/12/2015 emis de JUDECATORIA CRAIOVA (ACT NORMATIV NR TDP NR. 2575 DIN 18.05.2004, EMIS DE COMISIA JUDETEANA DOLJ;ACT NOTARIAL NR C.M. NR. 17 DIN 18.04.2007, EMIS DE STANCIU ELENA;HOTARARE JUDECATOREASCA NR INCHEIERE IN DOSAR NR. 1084/215/2015 DIN 25.06.2020, EMIS DE JUDECATORIA CRAIOVA);		
B1	Intabulare, drept de PROPRIETATE, dobandit prin lesire Din Indiviziune, cota actuala 1/1, cota initiala 1/1 1) DUMITRESCU GHEORGHE	A1

**C. Partea III. SARCINI .**

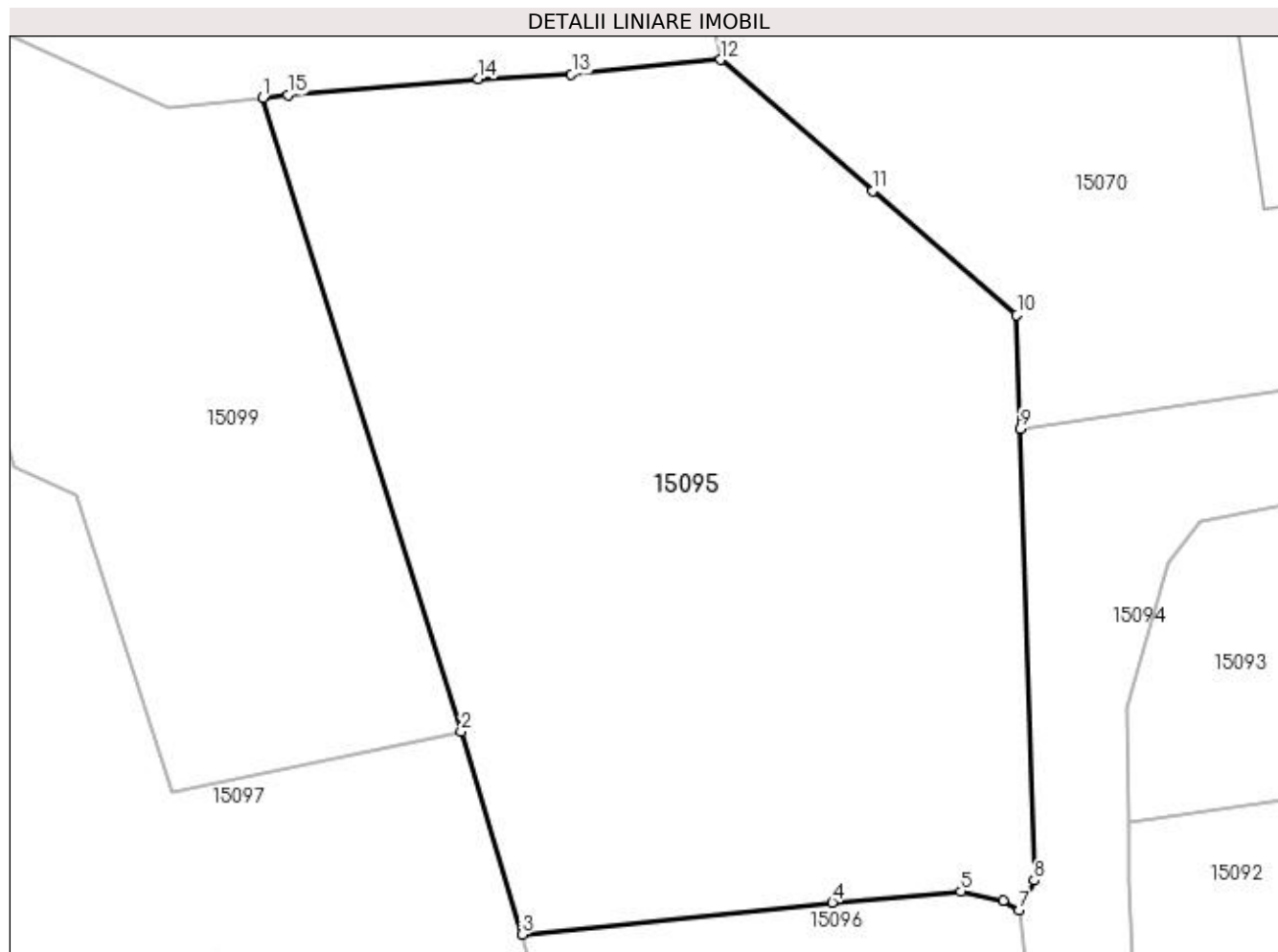
Inscrieri privind dezmembramintele dreptului de proprietate, drepturi reale de garanție și sarcini	Referințe
NU SUNT	

## Anexa Nr. 1 La Partea I

## Teren

Nr cadastral	Suprafața (mp)*	Observații / Referințe
35006	Din acte: 1.900 Masurata: 2.120	

\* Suprafața este determinată în planul de proiecție Stereo 70.



## Date referitoare la teren

Crt	Categorie folosință	Intra vilan	Suprafața (mp)	Tarla	Parcelă	Nr. topo	Observații / Referințe
1	arabil	DA	2.120	119	1470	-	

## Lungime Segmente

1) Valorile lungimilor segmentelor sunt obținute din proiecție în plan.

Punct început	X / Y	Punct sfârșit	X / Y	Lungime segment (** (m)
1	420.160,068 299.140,261	2	420.173,02 299.098,847	43.392
2	420.173,02 299.098,847	3	420.176,986 299.085,609	13.819
3	420.176,986 299.085,609	4	420.197,265 299.087,694	20.386
4	420.197,265 299.087,694	5	420.205,665 299.088,405	8.43
5	420.205,665 299.088,405	6	420.208,415 299.087,817	2.812

Punct început	X / Y	Punct sfârșit	X / Y	Lungime segment (** (m)
6	420.208,415 299.087,817	7	420.209,46 299.087,192	1.218
7	420.209,46 299.087,192	8	420.210,454 299.089,129	2.177
8	420.210,454 299.089,129	9	420.209,545 299.118,629	29.514
9	420.209,545 299.118,629	10	420.209,317 299.126,046	7.42
10	420.209,317 299.126,046	11	420.199,906 299.134,162	12.427
11	420.199,906 299.134,162	12	420.189,969 299.142,731	13.122
12	420.189,969 299.142,731	13	420.180,226 299.141,775	9.79
13	420.180,226 299.141,775	14	420.174,15 299.141,486	6.083
14	420.174,15 299.141,486	15	420.161,689 299.140,425	12.506
15	420.161,689 299.140,425	1	420.160,068 299.140,261	1.629

\*\* Lungimile segmentelor sunt determinate în planul de proiecție Stereo 70 și sunt rotunjite la 1 milimetru.

\*\*\* Distanța dintre puncte este formată din segmente cumulate ce sunt mai mici decât valoarea 1 milimetru.



**DATE DESPRE IMOBILUL NR. 15096**

Oficiul de Cadastru și Publicitate Imobiliară DOLJ  
Biroul de Cadastru și Publicitate Imobiliară Craiova

**A. Partea I. Descrierea imobilului**

TEREN Intravilan

Adresa: Loc. Leu, Nr. 640, Jud. Dolj, T119, P1466, 1466/1, 1466/2

Nr. Crt	Nr cadastral Nr. topografic	Suprafața* (mp)	Observații / Referințe
A1		Din acte: 1.816 Masurata: 1.841	Sector cadastral:13 Teren imprejmuit;

**Construcții**

Crt	Nr cadastral Nr. topografic	Adresa	Observații / Referințe
A1.1		Loc. Leu, Jud. Dolj	Nr. niveluri:1; S. construita la sol:58 mp; CASA DE LOCUIT, CONSTRUITA DIN CARAMIDA, ACOPERITA CU TABLA
A1.2		Loc. Leu, Jud. Dolj	Nr. niveluri:1; S. construita la sol:30 mp; CONSTRUCTIE ANEXA
A1.3		Loc. Leu, Jud. Dolj	Nr. niveluri:1; S. construita la sol:77 mp; CONSTRUCTIE ANEXA
A1.4		Loc. Leu, Jud. Dolj	Nr. niveluri:1; S. construita la sol:28 mp; CONSTRUCTIE ANEXA

**B. Partea II. Proprietari și acte**

Inscrieri privitoare la dreptul de proprietate și alte drepturi reale		Referințe
/		
Act Administrativ nr. TDP 3660, din 19/04/2007 emis de CONSILIUL JUDETEAN DOLJ;		
B1	Intabulare, drept de PROPRIETATE, dobandit prin Reconstituire, cota actuala 1/1, cota initiala 1/1 1) STEFAN IOANA, LIPSĂ CNP 2) POPESCU NICOLAE, LIPSĂ CNP 3) BERCEANU MARIA, LIPSĂ CNP 4) POPESCU ION, LIPSĂ CNP 5) CREȚU ELENA, LIPSĂ CNP 6) STOICA CONSTANȚA, LIPSĂ CNP	A1
Act Normativ nr. LEGEA 7, din 13/03/1996 emis de GUVERNUL ROMANIEI;		
B2	Intabulare, drept de PROPRIETATE, dobandit prin Lege, cota actuala 1/1, cota initiala 1/1 1) STOICA CONSTANȚA, LIPSĂ CNP 2) CREȚU ELENA, LIPSĂ CNP 3) STEFAN IOANA, LIPSĂ CNP 4) POPESCU ION, LIPSĂ CNP 5) POPESCU NICOLAE, LIPSĂ CNP 6) BERCEANU MARIA, LIPSĂ CNP	A1.1, A1.2, A1.3, A1.4

**C. Partea III. SARCINI .**

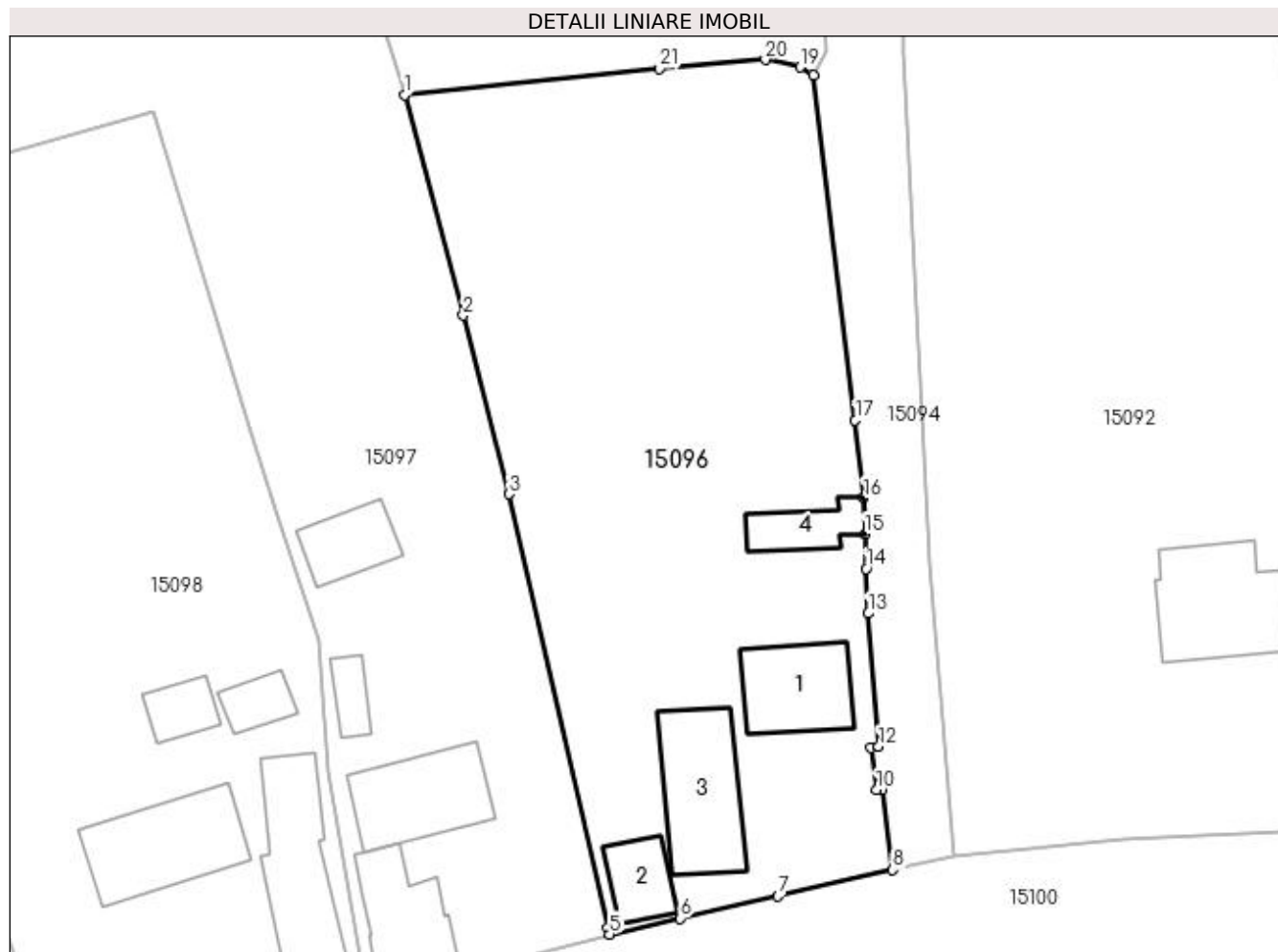
Inscrieri privind dezmembramintele dreptului de proprietate, drepturi reale de garanție și sarcini	Referințe
NU SUNT	

## Anexa Nr. 1 La Partea I

## Teren

Nr cadastral	Suprafața (mp)*	Observații / Referințe
	Din acte: 1.816 Masurata: 1.841	

\* Suprafața este determinată în planul de proiecție Stereo 70.



## Date referitoare la teren

Crt	Categorie folosință	Intra vilan	Suprafața (mp)	Tarla	Parcelă	Nr. topo	Observații / Referințe
1	curți construcții	DA	843	119	1466	-	
2	arabil	DA	580	119	1466/1	-	
3	livada	DA	418	119	1466/2	-	

## Date referitoare la construcții

Crt	Număr	Destinație construcție	Supraf. (mp)	Situație juridică	Observații / Referințe
A1.1		construcții de locuințe	58	Cu acte	Nr. niveluri:1; S. construita la sol:58 mp; CASA DE LOCUIT, CONSTRUITA DIN CARAMIDA, ACOPERITA CU TABLA
A1.2		construcții anexa	30	Cu acte	Nr. niveluri:1; S. construita la sol:30 mp; CONSTRUCTIE ANEXA
A1.3		construcții anexa	77	Cu acte	Nr. niveluri:1; S. construita la sol:77 mp; CONSTRUCTIE ANEXA
A1.4		construcții anexa	28	Cu acte	Nr. niveluri:1; S. construita la sol:28 mp; CONSTRUCTIE ANEXA



## Lungime Segmente

1) Valorile lungimilor segmentelor sunt obținute din proiecție în plan.

Punct început	X / Y	Punct sfârșit	X / Y	Lungime segment (** (m)
1	420.176,986 299.085,609	2	420.181,644 299.068,084	18.133
3	420.185,27 299.053,901	4	420.193,146 299.019,424	35.365
5	420.193,296 299.018,901	6	420.198,885 299.020,165	5.73
7	420.206,657 299.021,934	8	420.215,78 299.024,021	9.359
9	420.214,976 299.030,383	10	420.214,495 299.030,373	0.481
11	420.214,083 299.033,749	12	420.214,66 299.033,833	0.583
13	420.213,849 299.044,404	14	420.213,665 299.047,949	3.55
15	420.213,566 299.050,737	16	420.213,465 299.053,6	2.865
17	420.212,811 299.059,751	18	420.209,46 299.087,192	27.645
19	420.208,415 299.087,817	20	420.205,665 299.088,405	2.812
21	420.197,265 299.087,694	1	420.176,986 299.085,609	20.386

Punct început	X / Y	Punct sfârșit	X / Y	Lungime segment (** (m)
2	420.181,644 299.068,084	3	420.185,27 299.053,901	14.639
4	420.193,146 299.019,424	5	420.193,296 299.018,901	0.544
6	420.198,885 299.020,165	7	420.206,657 299.021,934	7.971
8	420.215,78 299.024,021	9	420.214,976 299.030,383	6.413
10	420.214,495 299.030,373	11	420.214,083 299.033,749	3.401
12	420.214,66 299.033,833	13	420.213,849 299.044,404	10.602
14	420.213,665 299.047,949	15	420.213,566 299.050,737	2.79
16	420.213,465 299.053,6	17	420.212,811 299.059,751	6.186
18	420.209,46 299.087,192	19	420.208,415 299.087,817	1.218
20	420.205,665 299.088,405	21	420.197,265 299.087,694	8.43

\*\* Lungimile segmentelor sunt determinate în planul de proiecție Stereo 70 și sunt rotunjite la 1 milimetru.

\*\*\* Distanța dintre puncte este formată din segmente cumulate ce sunt mai mici decât valoarea 1 milimetru.



**DATE DESPRE IMOBILUL NR. 15097**

Oficiul de Cadastru și Publicitate Imobiliară DOLJ  
Biroul de Cadastru și Publicitate Imobiliară Craiova

**A. Partea I. Descrierea imobilului**

TEREN Intravilan

Adresa: Loc. Leu, Nr. 637, Jud. Dolj, T119, P1467, 1467/1, 1467/2

Nr. Crt	Nr cadastral Nr. topografic	Suprafața* (mp)	Observații / Referințe
A1		Din acte: 2.710 Masurata: 2.734	Sector cadastral:13 Teren imprejmuit;

**Construcții**

Crt	Nr cadastral Nr. topografic	Adresa	Observații / Referințe
A1.1		Loc. Leu, Jud. Dolj	Nr. niveluri:1; S. construita la sol:68 mp; CASA DE LOCUIT DIN CARAMIDA,ACOPERITA CU TABLA
A1.2		Loc. Leu, Jud. Dolj	Nr. niveluri:1; S. construita la sol:58 mp; CONSTRUCTIE ANEXA
A1.3		Loc. Leu, Jud. Dolj	Nr. niveluri:1; S. construita la sol:35 mp; CONSTRUCTIE ANEXA
A1.4		Loc. Leu, Jud. Dolj	Nr. niveluri:1; S. construita la sol:16 mp; CONSTRUCTIE ANEXA

**B. Partea II. Proprietari și acte**

Inscrieri privitoare la dreptul de proprietate și alte drepturi reale		Referințe
/		
Act Administrativ nr. TDP 2130, din 21/10/2002 emis de CONSILIUL JUDETEAN DOLJ;		
B1	Intabulare, drept de PROPRIETATE, dobandit prin Reconstituire, cota actuala 1/1, cota initiala 1/1 1) LUCA IOANA, LIPSĂ CNP	A1
Act Normativ nr. LEGEA 7, din 13/03/1996 emis de GUVERNUL ROMANIEI;		
B2	Intabulare, drept de PROPRIETATE, dobandit prin Lege, cota actuala 1/1, cota initiala 1/1 1) LUCA IOANA, LIPSĂ CNP	A1.1, A1.2, A1.3, A1.4

**C. Partea III. SARCINI .**

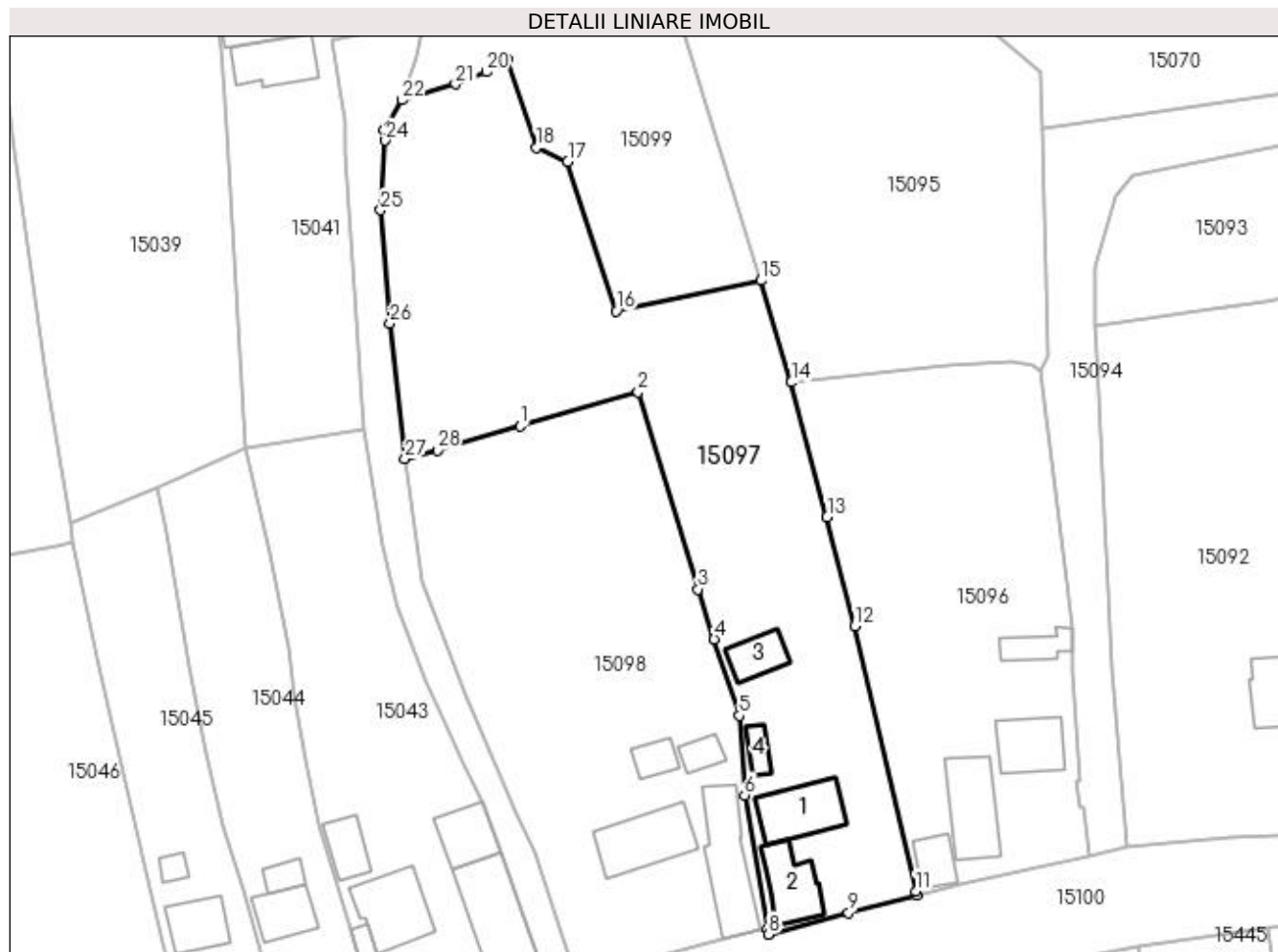
Inscrieri privind dezmembramentele dreptului de proprietate, drepturi reale de garanție și sarcini	Referințe
NU SUNT	

## Anexa Nr. 1 La Partea I

## Teren

Nr cadastral	Suprafața (mp)*	Observații / Referințe
	Din acte: 2.710 Masurata: 2.734	

\* Suprafața este determinată în planul de proiecție Stereo 70.



## Date referitoare la teren

Crt	Categorie folosință	Intra vilan	Suprafața (mp)	Tarla	Parcelă	Nr. topo	Observații / Referințe
1	curți constructii	DA	756	119	1467	-	
2	arabil	DA	420	119	1467/1	-	
3	livada	DA	388	119	1467/2	-	
4	vie	DA	650	119	1467/2	-	
5	arabil	DA	520	119	1467/2	-	

## Date referitoare la construcții

Crt	Număr	Destinație construcție	Supraf. (mp)	Situație juridică	Observații / Referințe
A1.1		construcții de locuințe	68	Cu acte	Nr. niveluri:1; S. construita la sol:68 mp; CASA DE LOCUIT DIN CARAMIDA,ACOPERITA CU TABLA
A1.2		construcții anexa	58	Cu acte	Nr. niveluri:1; S. construita la sol:58 mp; CONSTRUCTIE ANEXA
A1.3		construcții anexa	35	Cu acte	Nr. niveluri:1; S. construita la sol:35 mp; CONSTRUCTIE ANEXA
A1.4		construcții anexa	16	Cu acte	Nr. niveluri:1; S. construita la sol:16 mp; CONSTRUCTIE ANEXA

## Lungime Segmente

1) Valorile lungimilor segmentelor sunt obținute din proiecție în plan.

Punct început	X / Y	Punct sfârșit	X / Y	Lungime segment (** (m)
1	420.141,669 299.079,942	2	420.157,049 299.084,351	15.999
3	420.164,835 299.058,681	4	420.166,943 299.052,175	6.839
5	420.170,223 299.042,251	6	420.170,925 299.031,9	10.375
7	420.173,911 299.014,482	8	420.174,03 299.013,778	0.714
9	420.184,452 299.016,583	10	420.193,296 299.018,901	9.143
11	420.193,146 299.019,424	12	420.185,27 299.053,901	35.365
13	420.181,644 299.068,084	14	420.176,986 299.085,609	18.133
15	420.173,02 299.098,847	16	420.154,173 299.094,861	19.264
17	420.147,882 299.114,35	18	420.143,841 299.116,155	4.426
19	420.140,019 299.127,581	20	420.137,294 299.126,008	3.146
21	420.133,276 299.124,388	22	420.126,33 299.122,32	7.247
23	420.123,922 299.118,42	24	420.124,154 299.117,059	1.381
25	420.123,523 299.108,003	26	420.124,751 299.093,309	14.745
27	420.126,719 299.075,625	28	420.130,921 299.076,758	4.352

Punct început	X / Y	Punct sfârșit	X / Y	Lungime segment (** (m)
2	420.157,049 299.084,351	3	420.164,835 299.058,681	26.825
4	420.166,943 299.052,175	5	420.170,223 299.042,251	10.452
6	420.170,925 299.031,9	7	420.173,911 299.014,482	17.672
8	420.174,03 299.013,778	9	420.184,452 299.016,583	10.793
10	420.193,296 299.018,901	11	420.193,146 299.019,424	0.544
12	420.185,27 299.053,901	13	420.181,644 299.068,084	14.639
14	420.176,986 299.085,609	15	420.173,02 299.098,847	13.819
16	420.154,173 299.094,861	17	420.147,882 299.114,35	20.479
18	420.143,841 299.116,155	19	420.140,019 299.127,581	12.048
20	420.137,294 299.126,008	21	420.133,276 299.124,388	4.332
22	420.126,33 299.122,32	23	420.123,922 299.118,42	4.583
24	420.124,154 299.117,059	25	420.123,523 299.108,003	9.078
26	420.124,751 299.093,309	27	420.126,719 299.075,625	17.793
28	420.130,921 299.076,758	1	420.141,669 299.079,942	11.21

\*\* Lungimile segmentelor sunt determinate în planul de proiecție Stereo 70 și sunt rotunjite la 1 milimetru.

\*\*\* Distanța dintre puncte este formată din segmente cumulate ce sunt mai mici decât valoarea 1 milimetru.



**DATE DESPRE IMOBILUL NR. 15098**

Oficiul de Cadastru și Publicitate Imobiliară DOLJ  
Biroul de Cadastru și Publicitate Imobiliară Craiova

**A. Partea I. Descrierea imobilului**

TEREN Intravilan

Adresa: Loc. Leu, Jud. Dolj, T119, P1468,1468/1,1468/2

Nr. Crt	Nr cadastral Nr. topografic	Suprafața* (mp)	Observații / Referințe
A1	30713	Din acte: 2.023 Masurata: 2.222	Sector cadastral:13 Teren neimpregmuit;

**Construcții**

Crt	Nr cadastral Nr. topografic	Adresa	Observații / Referințe
A1.1		Loc. Leu, Jud. Dolj, CV.119,P.1468,1468/1,1468/2	Nr. niveluri:1; S. construita la sol:80 mp; CASA DE LOCUIT CU 2 CAMERE,HOL SI BAIE,CONSTRUITA DIN CARAMIDA SI ACOPERITA CU TIGLA,IN ANUL 1961
A1.2		Loc. Leu, Jud. Dolj, CV.119,P.1468,1468/1,1468/2	Nr. niveluri:1; S. construita la sol:92 mp; ANEXA CU 2 CAMERE,BUCATARIE SI 2 MAGAZII,CONSTRUITA DIN CARAMIDA SI ACOPERITA CU TABLA IN ANUL 1972
A1.3		Loc. Leu, Jud. Dolj	Nr. niveluri:1; S. construita la sol:19 mp; CONSTRUCTIE ANEXA
A1.4		Loc. Leu, Jud. Dolj	Nr. niveluri:1; S. construita la sol:21 mp; CONSTRUCTIE ANEXA

**B. Partea II. Proprietari și acte**

Inscrieri privitoare la dreptul de proprietate și alte drepturi reale		Referințe
<b>95842 / 29/12/2011</b>		
Act Administrativ nr. TDP NR 567-58836, din 27/10/1995 emis de COMISIA JUDETEANA (CM NR 144/2005 BNP CERNOBAI EMIL);		
B1	Intabulare, drept de PROPRIETATE, dobandit prin Succesiune, cota actuala 1/1, cota initiala 1/1 1) ROSIA LIZICA	A1
Act Notarial nr. CM S.2079, din 17/11/1983 emis de NOTARIATUL DE STAT (CM NR 144/2005 BNP CERNOBAI EMIL);		
B2	Intabulare, drept de PROPRIETATE, dobandit prin Succesiune, cota actuala 13/16, cota initiala 13/16 1) ROSIA LIZICA	A1.1, A1.2
B3	Intabulare, drept de PROPRIETATE, dobandit prin Succesiune, cota actuala 3/16, cota initiala 3/16 1) BECU IONEL, LIPSĂ CNP OBSERVATII: DEFUNCT BECU ARISTITA SI BECU MARIN	A1.1, A1.2
/		
Act Normativ nr. LEGEA 7, din 13/03/1996 emis de GUVERNUL ROMANIEI;		
B4	Intabulare, drept de PROPRIETATE, dobandit prin Lege, cota actuala 1/1, cota initiala 1/1 1) ROSIA LIZICA	A1.3, A1.4

**C. Partea III. SARCINI .**

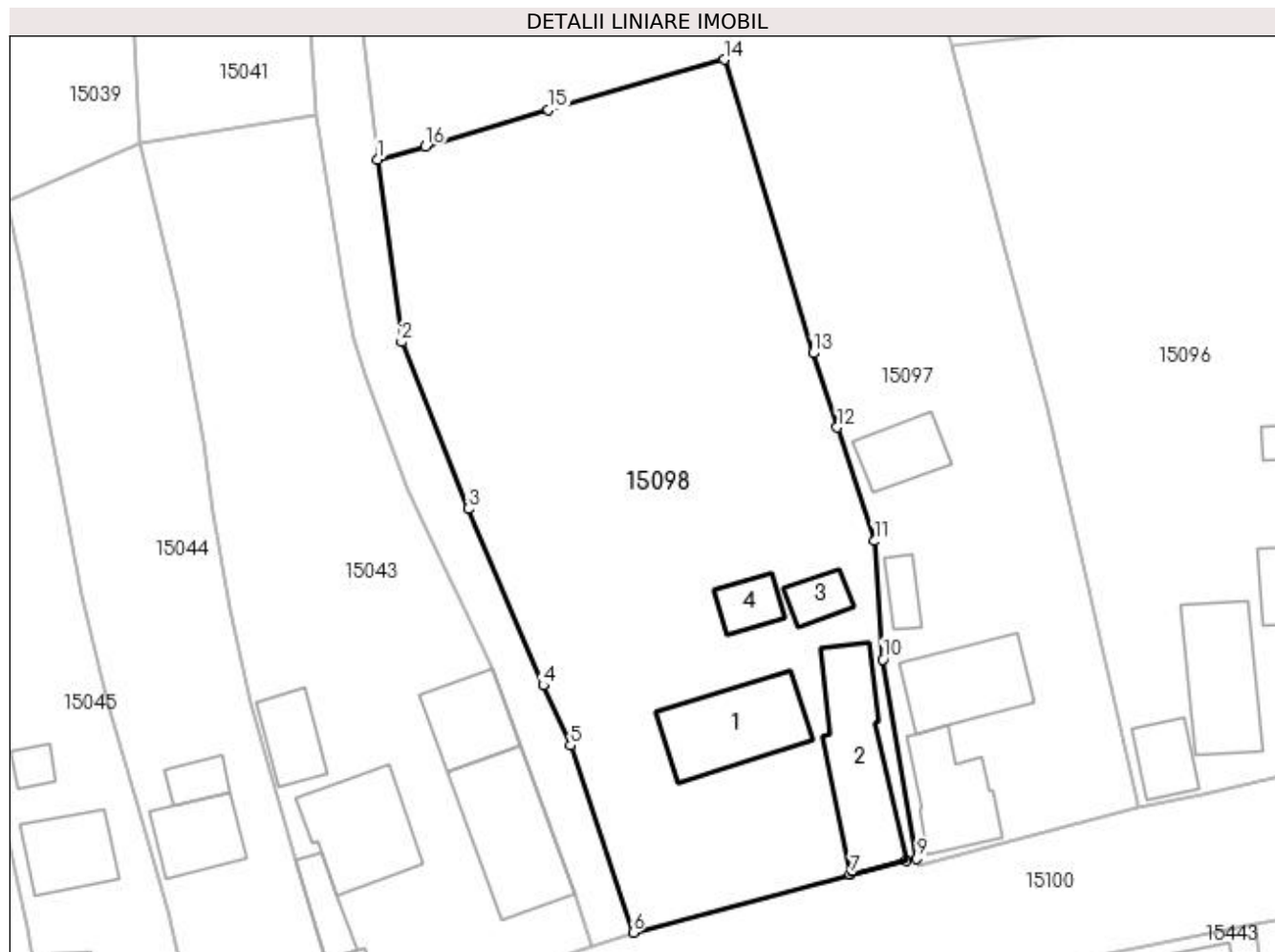
Inscrieri privind dezmembramintele dreptului de proprietate, drepturi reale de garanție și sarcini	Referințe
NU SUNT	

## Anexa Nr. 1 La Partea I

## Teren

Nr cadastral	Suprafața (mp)*	Observații / Referințe
30713	Din acte: 2.023 Masurata: 2.222	

\* Suprafața este determinată în planul de proiecție Stereo 70.



## Date referitoare la teren

Crt	Categorie folosință	Intra vilan	Suprafața (mp)	Tarla	Parcelă	Nr. topo	Observații / Referințe
1	curți constructii	DA	889	119	1468	-	
2	arabil	DA	608	119	1468/1	-	
3	vie	DA	725	119	1468/2	-	

## Date referitoare la construcții

Crt	Număr	Destinație construcție	Supraf. (mp)	Situație juridică	Observații / Referințe
A1.1		construcții de locuinte	80	Cu acte	Nr. niveluri:1; S. construita la sol:80 mp; CASA DE LOCUIT CU 2 CAMERE,HOL SI BAIE, CONSTRUITA DIN CARAMIDA SI ACOPERITA CU TIGLA,IN ANUL 1961
A1.2		construcții anexa	92	Cu acte	Nr. niveluri:1; S. construita la sol:92 mp; ANEXA CU 2 CAMERE,BUCATARIE SI 2 MAGAZII, CONSTRUITA DIN CARAMIDA SI ACOPERITA CU TABLA IN ANUL 1972
A1.3		construcții anexa	19	Cu acte	Nr. niveluri:1; S. construita la sol:19 mp; CONSTRUCTIE ANEXA
A1.4		construcții anexa	21	Cu acte	Nr. niveluri:1; S. construita la sol:21 mp; CONSTRUCTIE ANEXA



**Lungime Segmente**

1) Valorile lungimilor segmentelor sunt obținute din proiecție în plan.

Punct început	X / Y	Punct sfârșit	X / Y	Lungime segment (** (m)
1	420.126,719 299.075,625	2	420.128,829 299.059,644	16.12
2	420.128,829 299.059,644	3	420.134,657 299.045,067	15.699
3	420.134,657 299.045,067	4	420.141,213 299.029,629	16.772
4	420.141,213 299.029,629	5	420.143,612 299.024,369	5.781
5	420.143,612 299.024,369	6	420.149,09 299.008,017	17.245
6	420.149,09 299.008,017	7	420.168,107 299.013,116	19.689
7	420.168,107 299.013,116	8	420.172,999 299.014,294	5.032
8	420.172,999 299.014,294	9	420.173,911 299.014,482	0.931
9	420.173,911 299.014,482	10	420.170,925 299.031,9	17.672
10	420.170,925 299.031,9	11	420.170,223 299.042,251	10.375
11	420.170,223 299.042,251	12	420.166,943 299.052,175	10.452
12	420.166,943 299.052,175	13	420.164,835 299.058,681	6.839
13	420.164,835 299.058,681	14	420.157,049 299.084,351	26.825
14	420.157,049 299.084,351	15	420.141,669 299.079,942	15.999
15	420.141,669 299.079,942	16	420.130,921 299.076,758	11.21
16	420.130,921 299.076,758	1	420.126,719 299.075,625	4.352

\*\* Lungimile segmentelor sunt determinate în planul de proiecție Stereo 70 și sunt rotunjite la 1 milimetru.

\*\*\* Distanța dintre puncte este formată din segmente cumulate ce sunt mai mici decât valoarea 1 milimetru.



**DATE DESPRE IMOBILUL NR. 15099**

Oficiul de Cadastru și Publicitate Imobiliară DOLJ  
Biroul de Cadastru și Publicitate Imobiliară Craiova

**A. Partea I. Descrierea imobilului**

TEREN Intravilan

Adresa: Loc. Leu, Nr. 659, Jud. Dolj, T119

Nr. Crt	Nr cadastral Nr. topografic	Suprafața* (mp)	Observații / Referințe
A1		1.238	Sector cadastral:13 Teren neimprejmuit;

**B. Partea II. Proprietari și acte**

Inscrieri privitoare la dreptul de proprietate și alte drepturi reale		Referințe
/		
Act Normativ nr. LEGEA 7, din 13/03/1996 emis de PARLAMENTUL ROMANIEI;		
B1	Inscrierea provizorie, drept de PROPRIETATE, dobandit prin Lege, cota actuala 1/1, cota initiala 1/1 1) NEIDENTIFICAT NEIDENTIFICAT	A1

**C. Partea III. SARCINI .**

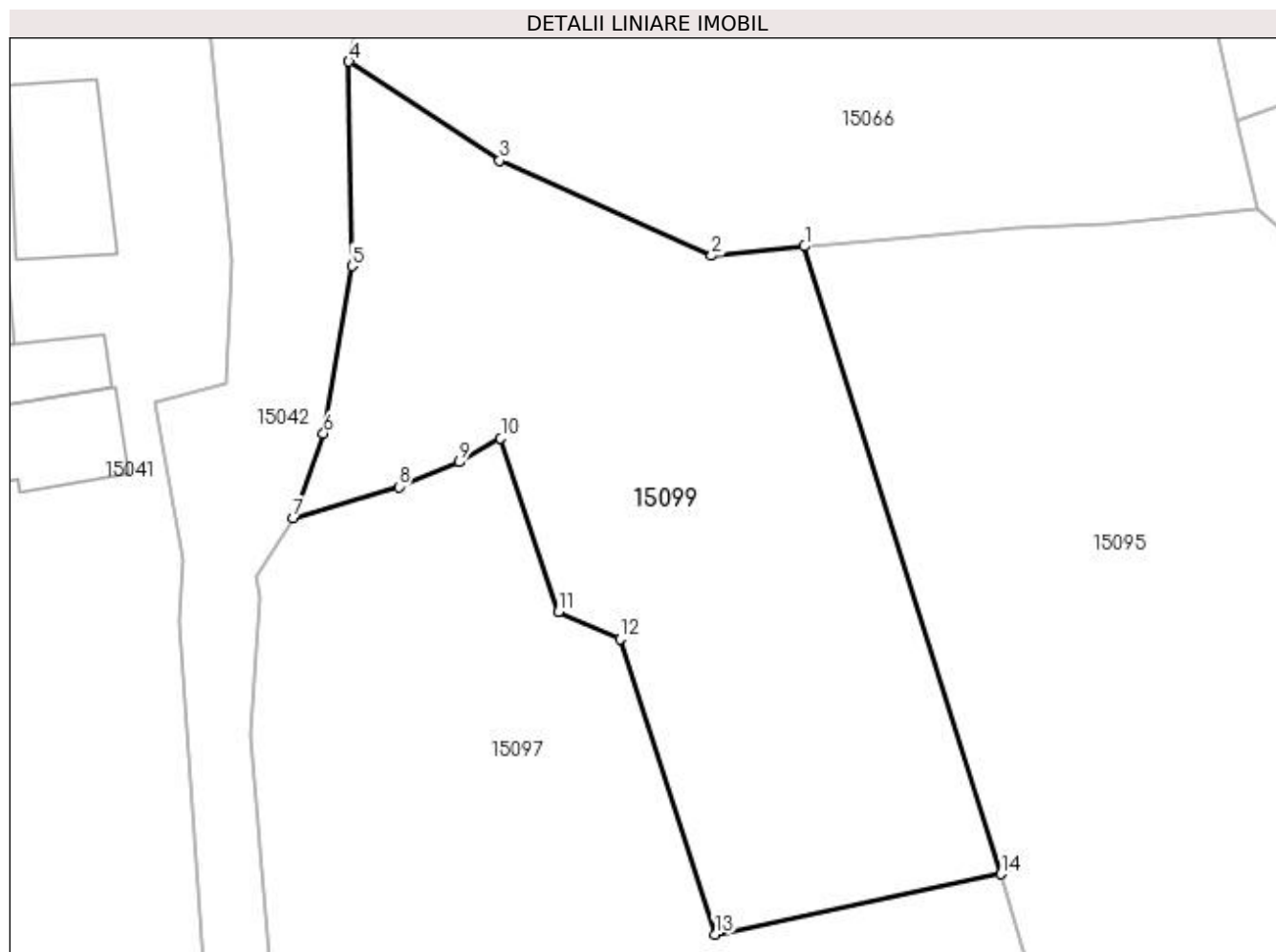
Inscrieri privind dezmembramintele dreptului de proprietate, drepturi reale de garanție și sarcini	Referințe
NU SUNT	

## Anexa Nr. 1 La Partea I

## Teren

Nr cadastral	Suprafața (mp)*	Observații / Referințe
	1.238	

\* Suprafața este determinată în planul de proiecție Stereo 70.



## Date referitoare la teren

Crt	Categorie folosință	Intravilan	Suprafața (mp)	Tarla	Parcelă	Nr. topo	Observații / Referințe
1	arabil	DA	1.238	119	-	-	

## Lungime Segmente

1) Valorile lungimilor segmentelor sunt obținute din proiecție în plan.

Punct început	X / Y	Punct sfârșit	X / Y	Lungime segment (** (m)
1	420.160,068 299.140,261	2	420.153,945 299.139,641	6.155
2	420.153,945 299.139,641	3	420.139,946 299.145,92	15.343
3	420.139,946 299.145,92	4	420.129,994 299.152,447	11.901
4	420.129,994 299.152,447	5	420.130,215 299.138,952	13.497
5	420.130,215 299.138,952	6	420.128,321 299.127,91	11.204

Punct început	X / Y	Punct sfârșit	X / Y	Lungime segment (** (m)
6	420.128,321 299.127,91	7	420.126,33 299.122,32	5.934
7	420.126,33 299.122,32	8	420.133,276 299.124,388	7.247
8	420.133,276 299.124,388	9	420.137,294 299.126,008	4.332
9	420.137,294 299.126,008	10	420.140,019 299.127,581	3.146
10	420.140,019 299.127,581	11	420.143,841 299.116,155	12.048
11	420.143,841 299.116,155	12	420.147,882 299.114,35	4.426
12	420.147,882 299.114,35	13	420.154,173 299.094,861	20.479
13	420.154,173 299.094,861	14	420.173,02 299.098,847	19.264
14	420.173,02 299.098,847	1	420.160,068 299.140,261	43.392

\*\* Lungimile segmentelor sunt determinate în planul de proiecție Stereo 70 și sunt rotunjite la 1 milimetru.

\*\*\* Distanța dintre puncte este formată din segmente cumulate ce sunt mai mici decât valoarea 1 milimetru.



**DATE DESPRE IMOBILUL NR. 15100**

Oficiul de Cadastru și Publicitate Imobiliară DOLJ  
Biroul de Cadastru și Publicitate Imobiliară Craiova

**A. Partea I. Descrierea imobilului**

TEREN Intravilan

Adresa: Loc. Leu, Jud. Dolj, DC 1642

Nr. Crt	Nr cadastral Nr. topografic	Suprafața* (mp)	Observații / Referințe
A1		Din acte: 22.799 Masurata: 22.124	Sector cadastral:13 Teren neimprejmuit;

**B. Partea II. Proprietari și acte**

Inscrieri privitoare la dreptul de proprietate și alte drepturi reale	Referințe
/	
Act Normativ nr. HG 965, din 05/09/2002 emis de PARLAMENTUL ROMANIEI (ANEXA NR. 57/2002);	
B1	A1
Intabulare, drept de PROPRIETATE, dobandit prin Lege, cota actuala 1/1, cota initiala 1/1	
1) COMUNA LEU - DOMENIU PUBLIC, CIF:4553631	

**C. Partea III. SARCINI .**

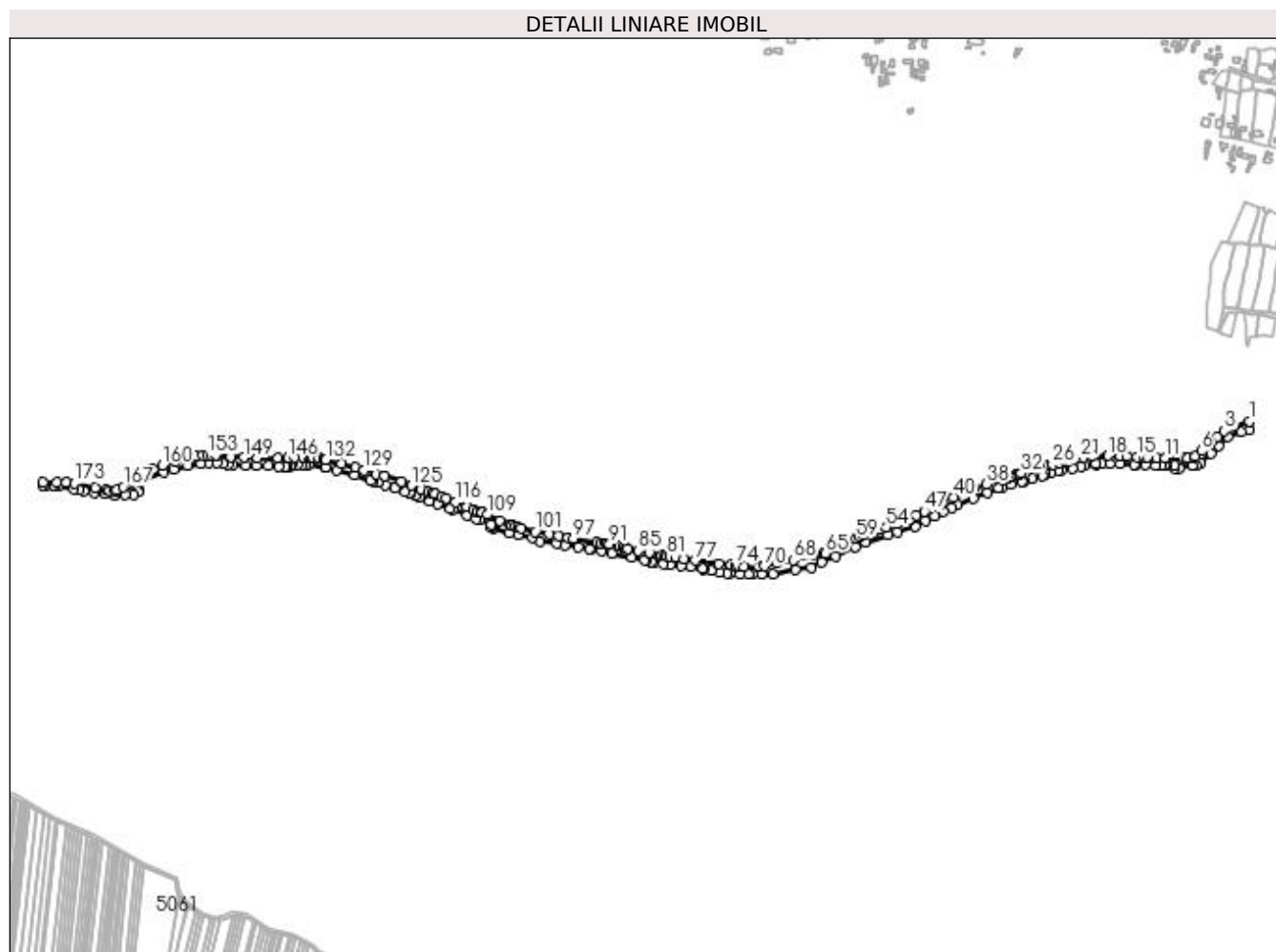
Inscrieri privind dezmembramintele dreptului de proprietate, drepturi reale de garanție și sarcini	Referințe
NU SUNT	

## Anexa Nr. 1 La Partea I

## Teren

Nr cadastral	Suprafața (mp)*	Observații / Referințe
	Din acte: 22.799 Masurata: 22.124	

\* Suprafața este determinată în planul de proiecție Stereo 70.



## Date referitoare la teren

Crt	Categorie folosință	Intravilan	Suprafața (mp)	Tarla	Parcelă	Nr. topo	Observații / Referințe
1	drum	DA	22.124	-	DC 1642	-	

## Lungime Segmente

1) Valorile lungimilor segmentelor sunt obținute din proiecție în plan.

Punct început	X / Y	Punct sfârșit	X / Y	Lungime segment	Punct început	X / Y	Punct sfârșit	X / Y	Lungime segment	Punct început	X / Y	Punct sfârșit	X / Y	Lungime segment
1	420.468,889 299.078,532	2	420.445,924 299.071,061	24.15	2	420.445,924 299.071,061	3	420.431,251 299.064,926	15.904	3	420.431,251 299.064,926	4	420.421,407 299.056,453	12.988
4	420.421,407 299.056,453	5	420.414,684 299.050,401	9.046	5	420.414,684 299.050,401	6	420.397,291 299.034,445	23.603	6	420.397,291 299.034,445	7	420.388,123 299.026,404	12.195
7	420.388,123 299.026,404	8	420.386,062 299.025,476	2.26	8	420.386,062 299.025,476	9	420.376,023 299.023,926	10.158	9	420.376,023 299.023,926	10	420.371,144 299.023,624	4.888
10	420.371,144 299.023,624	11	420.342,952 299.023,914	28.193	11	420.342,952 299.023,914	12	420.329,658 299.024,223	13.298	12	420.329,658 299.024,223	13	420.315,89 299.024,855	13.782
13	420.315,89 299.024,855	14	420.312,412 299.025,117	3.488	14	420.312,412 299.025,117	15	420.300,511 299.025,694	11.915	15	420.300,511 299.025,694	16	420.285,61 299.026,597	14.928



Punct început	X / Y	Punct sfârșit	X / Y	Lungime segment	Punct început	X / Y	Punct sfârșit	X / Y	Lungime segment	Punct început	X / Y	Punct sfârșit	X / Y	Lungime segment
16	420.285,61 299.026,597	17	420.275,845 299.027,074	9.777	17	420.275,845 299.027,074	18	420.257,51 299.027,509	18.34	18	420.257,51 299.027,509	19	420.234,05 299.026,438	23.484
19	420.234,05 299.026,438	20	420.220,7 299.025,132	13.414	20	420.220,7 299.025,132	21	420.215,78 299.024,021	5.044	21	420.215,78 299.024,021	22	420.206,657 299.021,934	9.359
22	420.206,657 299.021,934	23	420.198,885 299.020,165	7.971	23	420.198,885 299.020,165	24	420.193,296 299.018,901	5.73	24	420.193,296 299.018,901	25	420.184,452 299.016,583	9.143
25	420.184,452 299.016,583	26	420.174,03 299.013,778	10.793	26	420.174,03 299.013,778	27	420.173,911 299.014,482	0.714	27	420.173,911 299.014,482	28	420.172,999 299.014,294	0.931
28	420.172,999 299.014,294	29	420.168,107 299.013,116	5.032	29	420.168,107 299.013,116	30	420.149,09 299.008,017	19.689	30	420.149,09 299.008,017	31	420.145,553 299.006,761	3.753
31	420.145,553 299.006,761	32	420.127,295 299.000,788	19.21	32	420.127,295 299.000,788	33	420.123,999 298.999,721	3.464	33	420.123,999 298.999,721	34	420.120,269 298.998,65	3.881
34	420.120,269 298.998,65	35	420.111,748 298.996,084	8.899	35	420.111,748 298.996,084	36	420.106,918 298.994,275	5.158	36	420.106,918 298.994,275	37	420.098,734 298.991,674	8.587
37	420.098,734 298.991,674	38	420.074,841 298.985,031	24.799	38	420.074,841 298.985,031	39	420.056,806 298.979,183	18.96	39	420.056,806 298.979,183	40	420.025,67 298.964,994	34.217
40	420.025,67 298.964,994	41	420.021,457 298.962,868	4.719	41	420.021,457 298.962,868	42	420.010,117 298.957,327	12.621	42	420.010,117 298.957,327	43	420.007,268 298.956,002	3.142
43	420.007,268 298.956,002	44	420.006,446 298.955,574	0.927	44	420.006,446 298.955,574	45	420.002,8 298.953,773	4.067	45	420.002,8 298.953,773	46	419.999,242 298.952,113	3.926
46	419.999,242 298.952,113	47	419.982,088 298.943,758	19.081	47	419.982,088 298.943,758	48	419.969,697 298.937,584	13.844	48	419.969,697 298.937,584	49	419.960,633 298.932,933	10.188
49	419.960,633 298.932,933	50	419.957,858 298.931,537	3.106	50	419.957,858 298.931,537	51	419.957,312 298.931,216	0.633	51	419.957,312 298.931,216	52	419.956,102 298.930,695	1.317
52	419.956,102 298.930,695	53	419.941,169 298.925,586	15.783	53	419.941,169 298.925,586	54	419.924,877 298.919,856	17.27	54	419.924,877 298.919,856	55	419.914,817 298.916,545	10.591
55	419.914,817 298.916,545	56	419.905,799 298.913,256	9.599	56	419.905,799 298.913,256	57	419.891,649 298.908,161	15.039	57	419.891,649 298.908,161	58	419.885,274 298.905,706	6.831
58	419.885,274 298.905,706	59	419.879,94 298.903,513	5.767	59	419.879,94 298.903,513	60	419.879,135 298.903,117	0.897	60	419.879,135 298.903,117	61	419.858,275 298.893,115	23.134
61	419.858,275 298.893,115	62	419.854,604 298.891,255	4.115	62	419.854,604 298.891,255	63	419.852,79 298.890,229	2.084	63	419.852,79 298.890,229	64	419.848,942 298.888,578	4.187
64	419.848,942 298.888,578	65	419.833,514 298.881,269	17.072	65	419.833,514 298.881,269	66	419.831,329 298.880,705	2.257	66	419.831,329 298.880,705	67	419.813,83 298.878,446	17.644
67	419.813,83 298.878,446	68	419.785,079 298.870,711	29.773	68	419.785,079 298.870,711	69	419.760,143 298.866,194	25.342	69	419.760,143 298.866,194	70	419.742,581 298.862,074	18.039
70	419.742,581 298.862,074	71	419.734,498 298.860,743	8.192	71	419.734,498 298.860,743	72	419.711,445 298.860,739	23.053	72	419.711,445 298.860,739	73	419.702,599 298.861,816	8.911
73	419.702,599 298.861,816	74	419.698,344 298.862,449	4.302	74	419.698,344 298.862,449	75	419.691,575 298.863,253	6.817	75	419.691,575 298.863,253	76	419.673,978 298.865,692	17.765
76	419.673,978 298.865,692	77	419.638,23 298.870,414	36.059	77	419.638,23 298.870,414	78	419.621,599 298.872,48	16.759	78	419.621,599 298.872,48	79	419.609,295 298.874,624	12.489
79	419.609,295 298.874,624	80	419.600,638 298.876,71	8.905	80	419.600,638 298.876,71	81	419.596,483 298.876,782	4.156	81	419.596,483 298.876,782	82	419.593,005 298.877,252	3.51
82	419.593,005 298.877,252	83	419.588,045 298.878,154	5.041	83	419.588,045 298.878,154	84	419.570,004 298.881,882	18.422	84	419.570,004 298.881,882	85	419.553,134 298.884,961	17.149
85	419.553,134 298.884,961	86	419.536,875 298.888,328	16.604	86	419.536,875 298.888,328	87	419.533,915 298.889,082	3.055	87	419.533,915 298.889,082	88	419.530,981 298.889,821	3.026
88	419.530,981 298.889,821	89	419.530,033 298.890,096	0.987	89	419.530,033 298.890,096	90	419.524,399 298.891,642	5.842	90	419.524,399 298.891,642	91	419.509,484 298.894,765	15.238
91	419.509,484 298.894,765	92	419.505,92 298.895,37	3.615	92	419.505,92 298.895,37	93	419.505,047 298.895,459	0.878	93	419.505,047 298.895,459	94	419.503,909 298.895,612	1.148
94	419.503,909 298.895,612	95	419.496,474 298.896,717	7.517	95	419.496,474 298.896,717	96	419.491,029 298.897,537	5.506	96	419.491,029 298.897,537	97	419.455,888 298.902,896	35.547
97	419.455,888 298.902,896	98	419.447,603 298.904,165	8.382	98	419.447,603 298.904,165	99	419.433,809 298.906,666	14.019	99	419.433,809 298.906,666	100	419.419,538 298.909,627	14.575
100	419.419,538 298.909,627	101	419.398,375 298.913,44	21.504	101	419.398,375 298.913,44	102	419.378,051 298.918,928	21.052	102	419.378,051 298.918,928	103	419.373,698 298.919,978	4.478
103	419.373,698 298.919,978	104	419.369,473 298.920,797	4.304	104	419.369,473 298.920,797	105	419.363,473 298.922,482	6.232	105	419.363,473 298.922,482	106	419.363,069 298.922,232	0.475
106	419.363,069 298.922,232	107	419.360,291 298.923,581	3.088	107	419.360,291 298.923,581	108	419.345,733 298.930,434	16.09	108	419.345,733 298.930,434	109	419.326,529 298.939,163	21.095
109	419.326,529 298.939,163	110	419.319,008 298.942,651	8.29	110	419.319,008 298.942,651	111	419.318,821 298.941,982	0.695	111	419.318,821 298.941,982	112	419.317,632 298.942,353	1.246
112	419.317,632 298.942,353	113	419.311,967 298.944,438	6.037	113	419.311,967 298.944,438	114	419.305,369 298.947,101	7.115	114	419.305,369 298.947,101	115	419.295,293 298.951,358	10.938

Punct început	X / Y	Punct sfârșit	X / Y	Lungime segment	Punct început	X / Y	Punct sfârșit	X / Y	Lungime segment	Punct început	X / Y	Punct sfârșit	X / Y	Lungime segment
115	419.295,293 298.951,358	116	419.278,755 298.957,85	17.767	116	419.278,755 298.957,85	117	419.264,487 298.963,436	15.323	117	419.264,487 298.963,436	118	419.258,585 298.965,724	6.33
118	419.258,585 298.965,724	119	419.247,663 298.970,033	11.741	119	419.247,663 298.970,033	120	419.244,613 298.971,057	3.217	120	419.244,613 298.971,057	121	419.244,035 298.971,251	0.61
121	419.244,035 298.971,251	122	419.237,704 298.973,435	6.697	122	419.237,704 298.973,435	123	419.227,621 298.977,171	10.753	123	419.227,621 298.977,171	124	419.226,901 298.977,401	0.756
124	419.226,901 298.977,401	125	419.212,442 298.982,744	15.415	125	419.212,442 298.982,744	126	419.197,55 298.988,11	15.829	126	419.197,55 298.988,11	127	419.172,173 298.996,434	26.707
127	419.172,173 298.996,434	128	419.160,373 298.999,736	12.253	128	419.160,373 298.999,736	129	419.141,61 299.005,36	19.588	129	419.141,61 299.005,36	130	419.128,79 299.009,203	13.384
130	419.128,79 299.009,203	131	419.108,118 299.015,877	21.723	131	419.108,118 299.015,877	132	419.084,61 299.021,435	24.156	132	419.084,61 299.021,435	133	419.084,286 299.021,642	0.384
133	419.084,286 299.021,642	134	419.084,196 299.021,099	0.55	134	419.084,196 299.021,099	135	419.080,776 299.021,78	3.487	135	419.080,776 299.021,78	136	419.080,831 299.022,18	0.404
136	419.080,831 299.022,18	137	419.074,236 299.023,54	6.734	137	419.074,236 299.023,54	138	419.064,36 299.025,334	10.038	138	419.064,36 299.025,334	139	419.063,732 299.025,441	0.637
139	419.063,732 299.025,441	140	419.063,645 299.024,746	0.7	140	419.063,645 299.024,746	141	419.059,871 299.025,136	3.794	141	419.059,871 299.025,136	142	419.059,666 299.025,538	0.451
142	419.059,666 299.025,538	143	419.058,049 299.025,516	1.617	143	419.058,049 299.025,516	144	419.050,821 299.025,557	7.228	144	419.050,821 299.025,557	145	419.037,536 299.024,541	13.324
145	419.037,536 299.024,541	146	419.027,969 299.024,368	9.568	146	419.027,969 299.024,368	147	419.012,915 299.024,096	15.057	147	419.012,915 299.024,096	148	418.981,784 299.023,993	31.131
148	418.981,784 299.023,993	149	418.961,603 299.024,537	20.188	149	418.961,603 299.024,537	150	418.941,606 299.025,72	20.032	150	418.941,606 299.025,72	151	418.919,707 299.028,617	22.09
151	418.919,707 299.028,617	152	418.913,244 299.028,602	6.463	152	418.913,244 299.028,602	153	418.906,521 299.028,247	6.732	153	418.906,521 299.028,247	154	418.900,269 299.027,876	6.263
154	418.900,269 299.027,876	155	418.889,791 299.026,278	10.599	155	418.889,791 299.026,278	156	418.882,863 299.025,146	7.02	156	418.882,863 299.025,146	157	418.877,374 299.024,514	5.525
157	418.877,374 299.024,514	158	418.870,471 299.023,563	6.968	158	418.870,471 299.023,563	159	418.859,318 299.019,879	11.746	159	418.859,318 299.019,879	160	418.839,408 299.013,207	20.998
160	418.839,408 299.013,207	161	418.825,342 299.007,482	15.186	161	418.825,342 299.007,482	162	418.823,165 299.006,494	2.391	162	418.823,165 299.006,494	163	418.806,532 298.999,252	18.141
163	418.806,532 298.999,252	164	418.794,597 298.994,89	12.707	164	418.794,597 298.994,89	165	418.793,85 298.988,735	6.2	165	418.793,85 298.988,735	166	418.791,832 298.985,765	3.591
166	418.791,832 298.985,765	167	418.780,61 298.980,472	12.408	167	418.780,61 298.980,472	168	418.771,682 298.976,731	9.68	168	418.771,682 298.976,731	169	418.767,596 298.975,247	4.348
169	418.767,596 298.975,247	170	418.760,395 298.975,08	7.202	170	418.760,395 298.975,08	171	418.755,201 298.976,05	5.284	171	418.755,201 298.976,05	172	418.738,541 298.979,043	16.927
172	418.738,541 298.979,043	173	418.707,228 298.986,052	32.088	173	418.707,228 298.986,052	174	418.695,424 298.987,118	11.852	174	418.695,424 298.987,118	175	418.681,881 298.987,967	13.57
175	418.681,881 298.987,967	176	418.660,719 298.987,986	21.162	176	418.660,719 298.987,986	177	418.660,554 298.983,525	4.464	177	418.660,554 298.983,525	178	418.664,343 298.983,386	3.791
178	418.664,343 298.983,386	179	418.675,125 298.982,579	10.812	179	418.675,125 298.982,579	180	418.677,592 298.982,244	2.489	180	418.677,592 298.982,244	181	418.683,48 298.981,445	5.942
181	418.683,48 298.981,445	182	418.706,596 298.977,249	23.494	182	418.706,596 298.977,249	183	418.715,388 298.975,663	8.934	183	418.715,388 298.975,663	184	418.722,011 298.974,562	6.714
184	418.722,011 298.974,562	185	418.737,973 298.971,574	16.239	185	418.737,973 298.971,574	186	418.753,415 298.970,071	15.515	186	418.753,415 298.970,071	187	418.768,813 298.968,331	15.496
187	418.768,813 298.968,331	188	418.784,127 298.969,055	15.331	188	418.784,127 298.969,055	189	418.796,248 298.969,628	12.134	189	418.796,248 298.969,628	190	418.802,759 298.973,061	7.361
190	418.802,759 298.973,061	191	418.802,871 298.976,531	3.472	191	418.802,871 298.976,531	192	418.802,924 298.982,418	5.887	192	418.802,924 298.982,418	193	418.803,67 298.984,561	2.269
193	418.803,67 298.984,561	194	418.806,083 298.986,574	3.142	194	418.806,083 298.986,574	195	418.813,436 298.991,784	9.012	195	418.813,436 298.991,784	196	418.841,563 299.002,956	30.265
196	418.841,563 299.002,956	197	418.856,368 299.006,751	15.284	197	418.856,368 299.006,751	198	418.878,187 299.012,331	22.521	198	418.878,187 299.012,331	199	418.897,319 299.015,32	19.364
199	418.897,319 299.015,32	200	418.909,054 299.016,683	11.814	200	418.909,054 299.016,683	201	418.921,154 299.016,253	12.108	201	418.921,154 299.016,253	202	418.930,548 299.015,51	9.423
202	418.930,548 299.015,51	203	418.937,712 299.014,589	7.223	203	418.937,712 299.014,589	204	418.945,009 299.014,114	7.313	204	418.945,009 299.014,114	205	418.964,943 299.012,844	19.974
205	418.964,943 299.012,844	206	418.980,827 299.012,479	15.888	206	418.980,827 299.012,479	207	418.998,129 299.012,155	17.305	207	418.998,129 299.012,155	208	419.014,517 299.011,379	16.406
208	419.014,517 299.011,379	209	419.023,511 299.011,504	8.994	209	419.023,511 299.011,504	210	419.023,423 299.010,167	1.34	210	419.023,423 299.010,167	211	419.026,711 299.009,866	3.302
211	419.026,711 299.009,866	212	419.026,851 299.011,55	1.69	212	419.026,851 299.011,55	213	419.030,606 299.011,602	3.755	213	419.030,606 299.011,602	214	419.033,8 299.014,03	4.012

Punct început	X / Y	Punct sfârșit	X / Y	Lungime segment	Punct început	X / Y	Punct sfârșit	X / Y	Lungime segment	Punct început	X / Y	Punct sfârșit	X / Y	Lungime segment
214	419.033,8 299.014,03	215	419.041,293 299.014,104	7.493	215	419.041,293 299.014,104	216	419.049,094 299.013,887	7.804	216	419.049,094 299.013,887	217	419.055,14 299.014,214	6.055
217	419.055,14 299.014,214	218	419.059,4 299.014,036	4.264	218	419.059,4 299.014,036	219	419.084,259 299.010,136	25.16 3	219	419.084,259 299.010,136	220	419.084,409 299.010,197	0.162
220	419.084,409 299.010,197	221	419.100,541 299.005,948	16.68 2	221	419.100,541 299.005,948	222	419.127,886 298.998,223	28.41 5	222	419.127,886 298.998,223	223	419.151,054 298.990,524	24.41 4
223	419.151,054 298.990,524	224	419.154,989 298.989,374	4.1	224	419.154,989 298.989,374	225	419.162,104 298.986,968	7.511	225	419.162,104 298.986,968	226	419.173,256 298.983,754	11.60 6
226	419.173,256 298.983,754	227	419.188,554 298.978,859	16.06 2	227	419.188,554 298.978,859	228	419.203,364 298.973,414	15.77 9	228	419.203,364 298.973,414	229	419.210,574 298.971,379	7.492
229	419.210,574 298.971,379	230	419.212,02 298.970,652	1.619	230	419.212,02 298.970,652	231	419.219,191 298.967,05	8.025	231	419.219,191 298.967,05	232	419.224,645 298.964,417	6.056
232	419.224,645 298.964,417	233	419.239,617 298.959,364	15.80 2	233	419.239,617 298.959,364	234	419.251,967 298.955,632	12.90 2	234	419.251,967 298.955,632	235	419.270,891 298.948,173	20.34 1
235	419.270,891 298.948,173	236	419.275,568 298.946,043	5.139	236	419.275,568 298.946,043	237	419.296,48 298.937,756	22.49 4	237	419.296,48 298.937,756	238	419.310,483 298.932,813	14.85
238	419.310,483 298.932,813	239	419.315,616 298.930,887	5.482	239	419.315,616 298.930,887	240	419.332,147 298.923,561	18.08 2	240	419.332,147 298.923,561	241	419.331,825 298.919,622	3.952
241	419.331,825 298.919,622	242	419.335,473 298.918,891	3.721	242	419.335,473 298.918,891	243	419.336,331 298.920,892	2.177	243	419.336,331 298.920,892	244	419.359,585 298.911,385	25.12 2
244	419.359,585 298.911,385	245	419.372,583 298.908,975	13.22	245	419.372,583 298.908,975	246	419.394,238 298.905,101	21.99 9	246	419.394,238 298.905,101	247	419.405,551 298.899,498	12.62 4
247	419.405,551 298.899,498	248	419.430,328 298.895,816	25.04 9	248	419.430,328 298.895,816	249	419.443,104 298.893,391	13.00 4	249	419.443,104 298.893,391	250	419.462,481 298.890,026	19.66 7
250	419.462,481 298.890,026	251	419.480,282 298.887,582	17.96 8	251	419.480,282 298.887,582	252	419.482,365 298.887,039	2.153	252	419.482,365 298.887,039	253	419.497,586 298.884,717	15.39 7
253	419.497,586 298.884,717	254	419.513,55 298.881,268	16.33 2	254	419.513,55 298.881,268	255	419.543,27 298.875,118	30.35	255	419.543,27 298.875,118	256	419.562,012 298.871,045	19.17 9
256	419.562,012 298.871,045	257	419.564,851 298.870,271	2.943	257	419.564,851 298.870,271	258	419.572,144 298.868,547	7.494	258	419.572,144 298.868,547	259	419.577,321 298.867,588	5.265
259	419.577,321 298.867,588	260	419.591,043 298.865,334	13.90 6	260	419.591,043 298.865,334	261	419.600,814 298.864,319	9.824	261	419.600,814 298.864,319	262	419.617,502 298.862,353	16.80 3
262	419.617,502 298.862,353	263	419.631,652 298.860,485	14.27 3	263	419.631,652 298.860,485	264	419.649,018 298.857,756	17.57 9	264	419.649,018 298.857,756	265	419.651,711 298.857,274	2.736
265	419.651,711 298.857,274	266	419.662,438 298.855,605	10.85 6	266	419.662,438 298.855,605	267	419.675,063 298.853,071	12.87 7	267	419.675,063 298.853,071	268	419.685,725 298.851,121	10.83 9
268	419.685,725 298.851,121	269	419.690,282 298.850,714	4.575	269	419.690,282 298.850,714	270	419.705,807 298.849,742	15.55 5	270	419.705,807 298.849,742	271	419.718,57 298.849,982	12.76 5
271	419.718,57 298.849,982	272	419.724,667 298.850,151	6.099	272	419.724,667 298.850,151	273	419.738,507 298.850,236	13.84	273	419.738,507 298.850,236	274	419.755,373 298.850,384	16.86 7
274	419.755,373 298.850,384	275	419.788,789 298.856,208	33.92	275	419.788,789 298.856,208	276	419.811,937 298.859,814	23.42 7	276	419.811,937 298.859,814	277	419.827,635 298.867,613	17.52 9
277	419.827,635 298.867,613	278	419.848,886 298.876,083	22.87 7	278	419.848,886 298.876,083	279	419.878,395 298.890,854	32.99 9	279	419.878,395 298.890,854	280	419.894,304 298.897,354	17.18 6
280	419.894,304 298.897,354	281	419.927,168 298.908,013	34.54 9	281	419.927,168 298.908,013	282	419.942,094 298.912,598	15.61 4	282	419.942,094 298.912,598	283	419.968,21 298.921,657	27.64 3
283	419.968,21 298.921,657	284	419.984,19 298.929,696	17.88 8	284	419.984,19 298.929,696	285	419.997,528 298.936,833	15.12 7	285	419.997,528 298.936,833	286	420.010,464 298.943,9	14.74 1
286	420.010,464 298.943,9	287	420.022,717 298.949,602	13.51 5	287	420.022,717 298.949,602	288	420.031,478 298.953,505	9.591	288	420.031,478 298.953,505	289	420.054,984 298.964,062	25.76 8
289	420.054,984 298.964,062	290	420.076,867 298.972,182	23.34 1	290	420.076,867 298.972,182	291	420.093,662 298.978,367	17.89 8	291	420.093,662 298.978,367	292	420.098,213 298.980,127	4.879
292	420.098,213 298.980,127	293	420.111,924 298.983,863	14.21 1	293	420.111,924 298.983,863	294	420.127,636 298.988,282	16.32 2	294	420.127,636 298.988,282	295	420.131,365 298.989,193	3.839
295	420.131,365 298.989,193	296	420.143,173 298.992,624	12.29 6	296	420.143,173 298.992,624	297	420.158,852 298.997,697	16.47 9	297	420.158,852 298.997,697	298	420.163,153 298.999,328	4.6
298	420.163,153 298.999,328	299	420.171,412 299.001,902	8.651	299	420.171,412 299.001,902	300	420.182,734 299.004,89	11.71	300	420.182,734 299.004,89	301	420.187,286 299.005,538	4.598
301	420.187,286 299.005,538	302	420.203,617 299.008,721	16.63 8	302	420.203,617 299.008,721	303	420.217,003 299.011,324	13.63 7	303	420.217,003 299.011,324	304	420.222,022 299.012,199	5.095
304	420.222,022 299.012,199	305	420.239,151 299.014,746	17.31 7	305	420.239,151 299.014,746	306	420.239,122 299.014,576	0.172	306	420.239,122 299.014,576	307	420.247,718 299.015,219	8.62
307	420.247,718 299.015,219	308	420.247,668 299.015,358	0.148	308	420.247,668 299.015,358	309	420.260,646 299.015,619	12.98 1	309	420.260,646 299.015,619	310	420.276,107 299.014,811	15.48 2
310	420.276,107 299.014,811	311	420.295,968 299.014,063	19.87 5	311	420.295,968 299.014,063	312	420.299,788 299.013,904	3.823	312	420.299,788 299.013,904	313	420.314,047 299.013,304	14.27 2

Punct început	X / Y	Punct sfârșit	X / Y	Lungime segment	Punct început	X / Y	Punct sfârșit	X / Y	Lungime segment	Punct început	X / Y	Punct sfârșit	X / Y	Lungime segment
313	420.314,047 299.013,304	314	420.328,725 299.013,164	14.679	314	420.328,725 299.013,164	315	420.337,286 299.012,828	8.568	315	420.337,286 299.012,828	316	420.341,929 299.012,514	4.654
316	420.341,929 299.012,514	317	420.343,995 299.012,426	2.068	317	420.343,995 299.012,426	318	420.356,911 299.012,364	12.916	318	420.356,911 299.012,364	319	420.357,058 299.007,996	4.371
319	420.357,058 299.007,996	320	420.363,485 299.007,973	6.427	320	420.363,485 299.007,973	321	420.363,613 299.012,262	4.291	321	420.363,613 299.012,262	322	420.383,979 299.012,194	20.366
322	420.383,979 299.012,194	323	420.388,854 299.012,251	4.875	323	420.388,854 299.012,251	324	420.395,993 299.016,212	8.164	324	420.395,993 299.016,212	325	420.411,317 299.030,882	21.214
325	420.411,317 299.030,882	326	420.423,283 299.042,681	16.805	326	420.423,283 299.042,681	327	420.436,524 299.055,421	18.375	327	420.436,524 299.055,421	328	420.456,91 299.063,1	21.784
328	420.456,91 299.063,1	329	420.468,652 299.065,44	11.973	329	420.468,652 299.065,44	1	420.468,889 299.078,532	13.094					

\*\* Lungimile segmentelor sunt determinate în planul de proiecție Stereo 70 și sunt rotunjite la 1 milimetru.

\*\*\* Distanța dintre puncte este formată din segmente cumulate ce sunt mai mici decât valoarea 1 milimetru.



## DATE DESPRE IMOBILUL NR. 15101

Oficiul de Cadastru și Publicitate Imobiliară DOLJ  
Biroul de Cadastru și Publicitate Imobiliară Craiova

## A. Partea I. Descrierea imobilului

TEREN Intravilan

Adresa: Loc. Leu, Nr. 6, Jud. Dolj, T119, P2009, 2009/1,2009/1,2009/2

Nr. Crt	Nr cadastral Nr. topografic	Suprafața* (mp)	Observații / Referințe
A1		Din acte: 2.457 Masurata: 2.359	Sector cadastral:13 Teren neimpregmuit;

## Construcții

Crt	Nr cadastral Nr. topografic	Adresa	Observații / Referințe
A1.1		Loc. Leu, Jud. Dolj	Nr. niveluri:2; S. construita la sol:57 mp; CASA DE LOCUIT, CONSTRUITA DIN CARAMIDA, ACOPERITA CU TIGLA
A1.2		Loc. Leu, Jud. Dolj	Nr. niveluri:1; S. construita la sol:75 mp; CONSTRUCTIE ANEXA
A1.3		Loc. Leu, Jud. Dolj	Nr. niveluri:1; S. construita la sol:26 mp; CONSTRUCTIE ANEXA

## B. Partea II. Proprietari și acte

Inscrieri privitoare la dreptul de proprietate și alte drepturi reale		Referințe
/		
Act Administrativ nr. TDP 2142, din 22/10/2002 emis de CONSILIUL JUDETEAN DOLJ;		
B1	Intabulare, drept de PROPRIETATE, dobandit prin Reconstituire, cota actuala 1/1, cota initiala 1/1 1) <b>BĂRAN ION</b> , LIPSĂ CNP	A1
Act Notarial nr. CM NR. 148, din 15/07/1999 emis de NP CIOVICA GHEORGHE;		
B2	Intabulare, drept de PROPRIETATE, dobandit prin Succesiune, cota actuala 1/2, cota initiala 1/2 1) <b>BARAN ALEXANDRU</b>	A1.1, A1.2
Act Normativ nr. LEGEA 7, din 13/03/1996 emis de GUVERNUL ROMANIEI (CERTIFICAT DE DECES SERIA DS NR. 302176);		
B3	Intabulare, drept de PROPRIETATE, dobandit prin Lege, cota actuala 1/2, cota initiala 1/2 1) <b>BARAN FLORICA</b> DEFUNCT:Da	A1.1, A1.2
Act Normativ nr. LEGEA 7, din 13/03/1996 emis de GUVERNUL ROMANIEI;		
B4	Intabulare, drept de PROPRIETATE, dobandit prin Lege, cota actuala 1/1, cota initiala 1/1 1) <b>BĂRAN ION</b> , LIPSĂ CNP	A1.3

## C. Partea III. SARCINI .

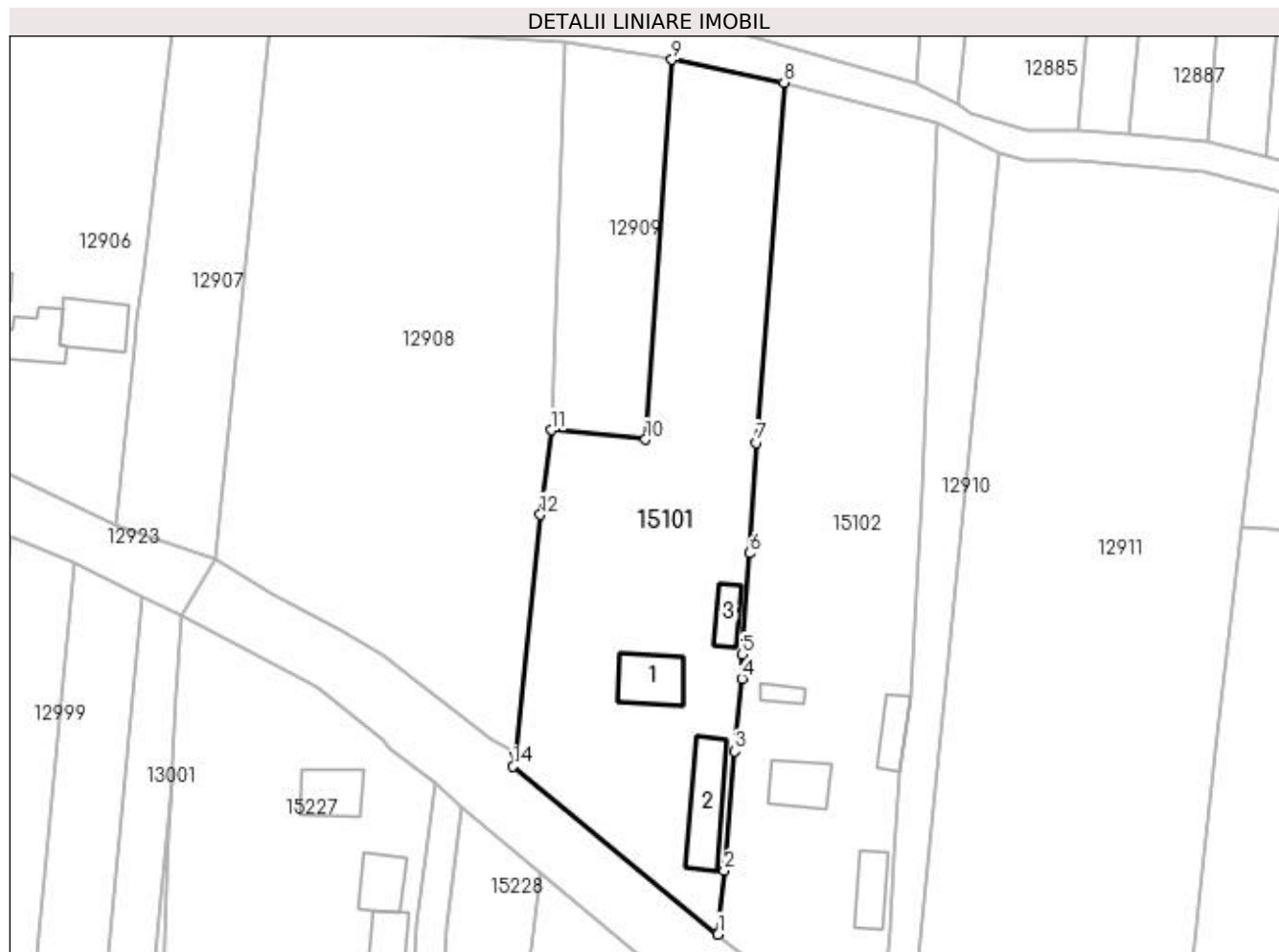
Inscrieri privind dezmembramintele dreptului de proprietate, drepturi reale de garanție și sarcini	Referințe
NU SUNT	

## Anexa Nr. 1 La Partea I

## Teren

Nr cadastral	Suprafața (mp)*	Observații / Referințe
	Din acte: 2.457 Masurata: 2.359	

\* Suprafața este determinată în planul de proiecție Stereo 70.



## Date referitoare la teren

Crt	Categorie folosință	Intra vilan	Suprafața (mp)	Tarla	Parcelă	Nr. topo	Observații / Referințe
1	curți constructii	DA	1.078	119	2009	-	
2	arabil	DA	531	119	2009/1	-	
3	arabil	DA	384	119	2009/1	-	
4	vie	DA	366	119	2009/2	-	

## Date referitoare la construcții

Crt	Număr	Destinație construcție	Supraf. (mp)	Situație juridică	Observații / Referințe
A1.1		construcții de locuințe	57	Cu acte	Nr. niveluri:2; S. construita la sol:57 mp; CASA DE LOCUIT, CONSTRUITA DIN CARAMIDA, ACOPERITA CU TIGLA
A1.2		construcții anexa	75	Cu acte	Nr. niveluri:1; S. construita la sol:75 mp; CONSTRUCTIE ANEXA
A1.3		construcții anexa	26	Cu acte	Nr. niveluri:1; S. construita la sol:26 mp; CONSTRUCTIE ANEXA

**Lungime Segmente**

1) Valorile lungimilor segmentelor sunt obținute din proiecție în plan.

Punct început	X / Y	Punct sfârșit	X / Y	Lungime segment (** (m)
1	418.479,513 298.891,863	2	418.480,361 298.900,391	8.57
2	418.480,361 298.900,391	3	418.481,762 298.916,461	16.131
3	418.481,762 298.916,461	4	418.482,716 298.926,213	9.799
4	418.482,716 298.926,213	5	418.482,756 298.929,477	3.264
5	418.482,756 298.929,477	6	418.483,741 298.943,066	13.625
6	418.483,741 298.943,066	7	418.484,69 298.957,916	14.88
7	418.484,69 298.957,916	8	418.488,4 299.006,351	48.577
8	418.488,4 299.006,351	9	418.473,322 299.009,419	15.387
9	418.473,322 299.009,419	10	418.469,762 298.958,369	51.174
10	418.469,762 298.958,369	11	418.457,066 298.959,642	12.76
11	418.457,066 298.959,642	12	418.455,647 298.948,241	11.489
12	418.455,647 298.948,241	13	418.452,298 298.916,224	32.192
13	418.452,298 298.916,224	14	418.451,986 298.914,427	1.824
14	418.451,986 298.914,427	1	418.479,513 298.891,863	35.593

\*\* Lungimile segmentelor sunt determinate în planul de proiecție Stereo 70 și sunt rotunjite la 1 milimetru.

\*\*\* Distanța dintre puncte este formată din segmente cumulate ce sunt mai mici decât valoarea 1 milimetru.





**DATE DESPRE IMOBILUL NR. 15102**

Oficiul de Cadastru și Publicitate Imobiliară DOLJ  
Biroul de Cadastru și Publicitate Imobiliară Craiova

**A. Partea I. Descrierea imobilului**

TEREN Intravilan

Nr. CF vechi:526  
Nr. cadastral vechi:592

Adresa: Loc. Leu, Jud. Dolj, T119, P2008,2008/1,2008/2

Nr. Crt	Nr cadastral Nr. topografic	Suprafața* (mp)	Observații / Referințe
A1	34203	Din acte: 2.602 Masurata: 2.696	Sector cadastral:13 Teren neimprejmit;

**Construcții**

Crt	Nr cadastral Nr. topografic	Adresa	Observații / Referințe
A1.1		Loc. Leu, Jud. Dolj, T 119, P 2008,2008 /1,2008/2	Nr. niveluri:1; S. construita la sol:48 mp; S. construita desfasurata:48 mp; C1- locuinta
A1.2		Loc. Leu, Jud. Dolj	Nr. niveluri:1; S. construita la sol:38 mp; CASA DE LOCUIT
A1.3		Loc. Leu, Jud. Dolj	Nr. niveluri:1; S. construita la sol:33 mp; CONSTRUCTIE ANEXA
A1.4		Loc. Leu, Jud. Dolj	Nr. niveluri:1; S. construita la sol:13 mp; CONSTRUCTIE ANEXA

**B. Partea II. Proprietari și acte**

Inscrieri privitoare la dreptul de proprietate și alte drepturi reale		Referințe
<b>29531 / 22/04/2008</b>		
Act Notarial nr. 1387/2008, din 01/01/2008 emis de NP DE;		
B1	Intabulare, drept de PROPRIETATE, dobandit prin Conventie, cota actuala 2602/2696, cota initiala 2602/2696 1) UGUREANU ELISABETA, LIPSĂ CNP 2) UNGUREANU AUREL, LIPSĂ CNP	A1
B2	Intabulare, drept de PROPRIETATE, dobandit prin Conventie, cota actuala 1/1, cota initiala 1/1 1) UGUREANU ELISABETA, LIPSĂ CNP 2) UNGUREANU AUREL, LIPSĂ CNP	A1.1
/		
Act Normativ nr. LEGEA 7, din 13/03/1996 emis de GUVERNUL ROMANIEI;		
B3	Inscrierea posesiei, drept de PROPRIETATE, dobandit prin Constituire, cota actuala 94/2696, cota initiala 94/2696 1) UGUREANU ELISABETA, LIPSĂ CNP 2) UNGUREANU AUREL, LIPSĂ CNP	A1
B4	Intabulare, drept de PROPRIETATE, dobandit prin Lege, cota actuala 1/1, cota initiala 1/1 1) UGUREANU ELISABETA, LIPSĂ CNP 2) UNGUREANU AUREL, LIPSĂ CNP	A1.2, A1.3, A1.4

**C. Partea III. SARCINI**

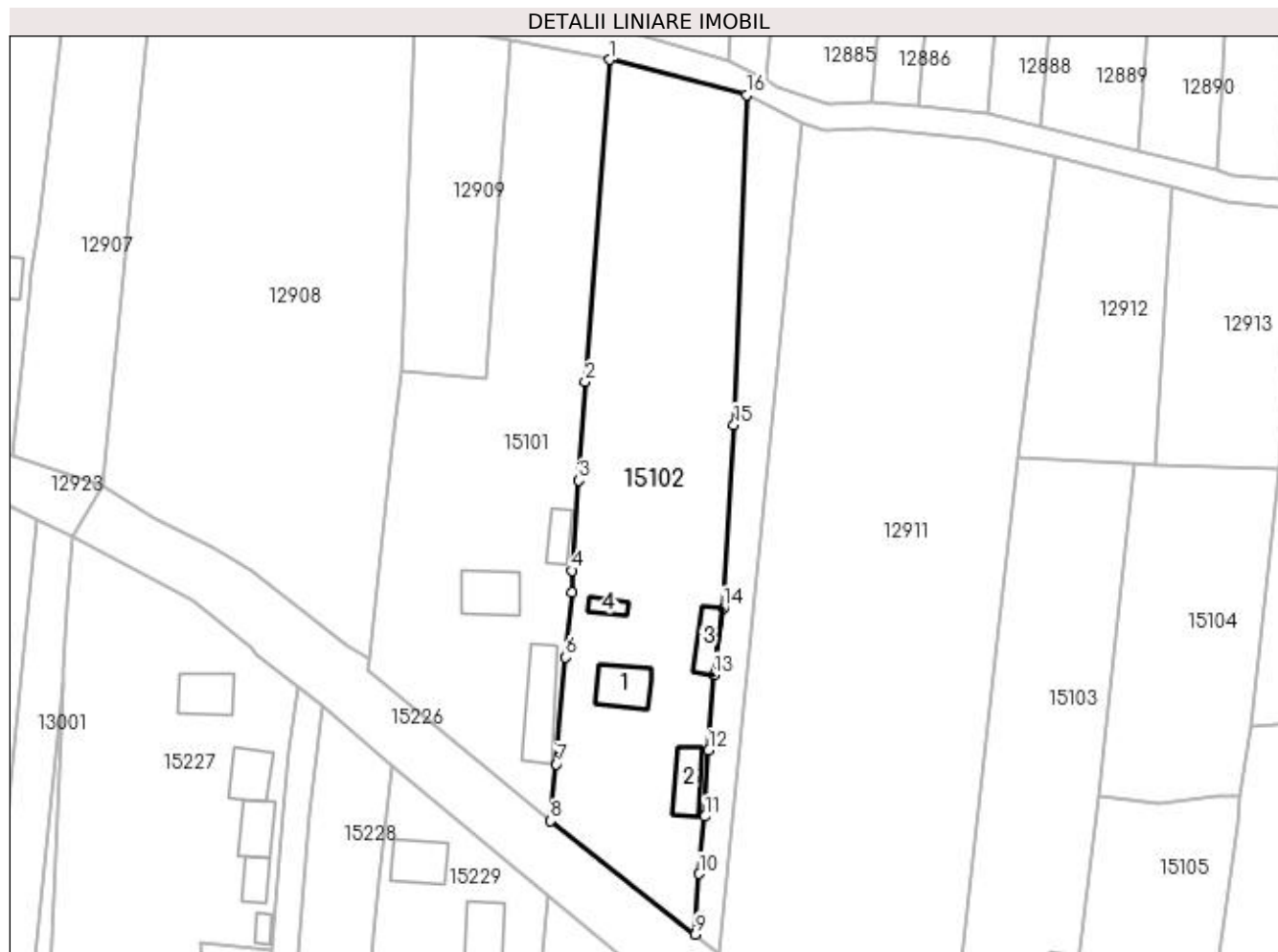
Inscrieri privind dezmembramintele dreptului de proprietate, drepturi reale de garanție și sarcini		Referințe
<b>29531 / 22/04/2008</b>		
Act Notarial nr. 1387/2008, din 01/01/2008 emis de NP DE;		
C1	Intabulare, drept de UZUFRACT VIAGER, cota actuala 1/1, cota initiala 1/1 1) UNGUREANU MARIN, LIPSĂ CNP 2) UNGUREANU ZOIA, LIPSĂ CNP	A1, A1.1

## Anexa Nr. 1 La Partea I

## Teren

Nr cadastral	Suprafața (mp)*	Observații / Referințe
34203	Din acte: 2.602 Masurata: 2.696	

\* Suprafața este determinată în planul de proiecție Stereo 70.



## Date referitoare la teren

Crt	Categorie folosință	Intra vilan	Suprafața (mp)	Tarla	Parcelă	Nr. topo	Observații / Referințe
1	curți constructii	DA	1.116	119	2008,2008/1, 2008/2	-	
2	livada	DA	435	119	2008,2008/1, 2008/2	-	
3	vie	DA	1.145	119	2008,2008/1, 2008/2	-	

## Date referitoare la construcții

Crt	Număr	Destinație construcție	Supraf. (mp)	Situație juridică	Observații / Referințe
A1.1		construcții de locuințe	48	Cu acte	Nr. niveluri:1; S. construita la sol:48 mp; S. construita desfasurata:48 mp; C1- locuinta
A1.2		construcții de locuințe	38	Cu acte	Nr. niveluri:1; S. construita la sol:38 mp; CASA DE LOCUIT
A1.3		construcții anexa	33	Cu acte	Nr. niveluri:1; S. construita la sol:33 mp; CONSTRUCTIE ANEXA
A1.4		construcții anexa	13	Cu acte	Nr. niveluri:1; S. construita la sol:13 mp; CONSTRUCTIE ANEXA

**Lungime Segmente**

1) Valorile lungimilor segmentelor sunt obținute din proiecție în plan.

Punct început	X / Y	Punct sfârșit	X / Y	Lungime segment (** (m)
1	418.488,4 299.006,351	2	418.484,69 298.957,916	48.577
2	418.484,69 298.957,916	3	418.483,741 298.943,066	14.88
3	418.483,741 298.943,066	4	418.482,756 298.929,477	13.625
4	418.482,756 298.929,477	5	418.482,716 298.926,213	3.264
5	418.482,716 298.926,213	6	418.481,762 298.916,461	9.799
6	418.481,762 298.916,461	7	418.480,361 298.900,391	16.131
7	418.480,361 298.900,391	8	418.479,513 298.891,863	8.57
8	418.479,513 298.891,863	9	418.501,267 298.874,792	27.652
9	418.501,267 298.874,792	10	418.501,827 298.883,906	9.131
10	418.501,827 298.883,906	11	418.502,685 298.892,506	8.643
11	418.502,685 298.892,506	12	418.503,244 298.902,473	9.983
12	418.503,244 298.902,473	13	418.504,005 298.913,839	11.391
13	418.504,005 298.913,839	14	418.505,428 298.923,869	10.13
14	418.505,428 298.923,869	15	418.507,068 298.951,434	27.614
15	418.507,068 298.951,434	16	418.508,938 299.001,013	49.614
16	418.508,938 299.001,013	1	418.488,4 299.006,351	21.22

\*\* Lungimile segmentelor sunt determinate în planul de proiecție Stereo 70 și sunt rotunjite la 1 milimetru.

\*\*\* Distanța dintre puncte este formată din segmente cumulate ce sunt mai mici decât valoarea 1 milimetru.



**DATE DESPRE IMOBILUL NR. 15103**

Oficiul de Cadastru și Publicitate Imobiliară DOLJ  
Biroul de Cadastru și Publicitate Imobiliară Craiova

**A. Partea I. Descrierea imobilului**

TEREN Intravilan

Adresa: Loc. Leu, Nr. 13, Jud. Dolj, T119, P2007, 2007/1

Nr. Crt	Nr cadastral Nr. topografic	Suprafața* (mp)	Observații / Referințe
A1		Din acte: 1.839 Masurata: 1.887	Sector cadastral:13 Teren neimpregmuit;

**Construcții**

Crt	Nr cadastral Nr. topografic	Adresa	Observații / Referințe
A1.1		Loc. Leu, Jud. Dolj	Nr. niveluri:1; S. construita la sol:41 mp; CASA DE LOCUIT, CONSTRUITA DIN CARAMIDA, ACOPERITA CU TIGLA
A1.2		Loc. Leu, Jud. Dolj	Nr. niveluri:1; S. construita la sol:26 mp; CONSTRUCTIE ANEXA
A1.3		Loc. Leu, Jud. Dolj	Nr. niveluri:1; S. construita la sol:11 mp; CONSTRUCTIE ANEXA

**B. Partea II. Proprietari și acte**

Inscrieri privitoare la dreptul de proprietate și alte drepturi reale		Referințe
/		
Act Administrativ nr. TDP 3497, din 13/02/2006 emis de CONSILIUL JUDETEAN DOLJ (CERTIFICAT DE DECES SERIA DM NR. 748668);		
B1	Intabulare, drept de PROPRIETATE, dobandit prin Reconstituire, cota actuala 1839/1887, cota initiala 1839/1887 1) SCHIRLOIU CONSTANTA	A1
Act Normativ nr. LEGEA 7, din 13/03/1996 emis de GUVERNUL ROMANIEI;		
B2	Inscrierea posesiei, drept de PROPRIETATE, dobandit prin Constituire, cota actuala 48/1887, cota initiala 48/1887 1) SCHIRLOIU CONSTANTA	A1
B3	Intabulare, drept de PROPRIETATE, dobandit prin Lege, cota actuala 1/1, cota initiala 1/1 1) SCHIRLOIU CONSTANTA	A1.1, A1.2, A1.3

**C. Partea III. SARCINI .**

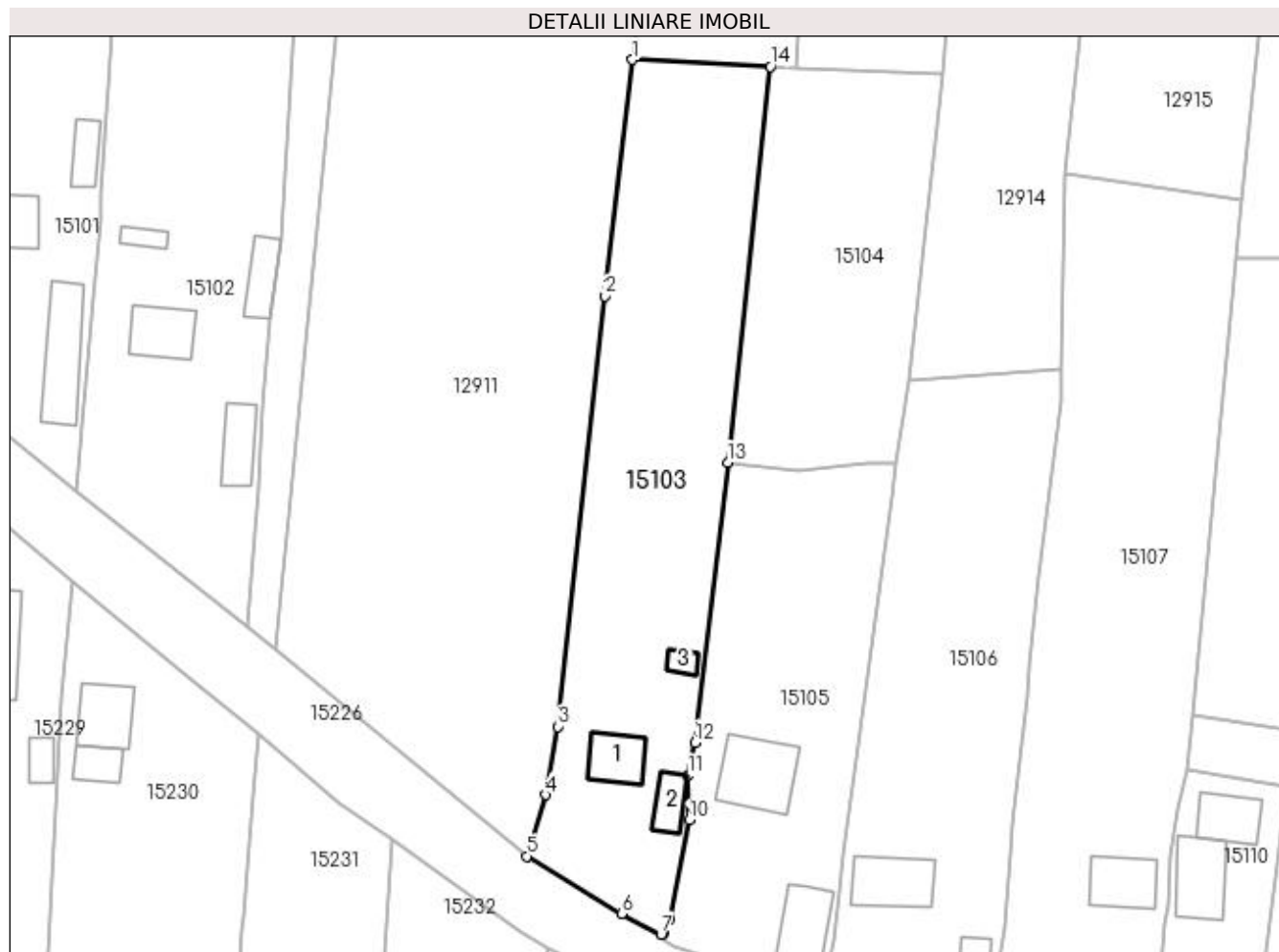
Inscrieri privind dezmembramintele dreptului de proprietate, drepturi reale de garanție și sarcini	Referințe
NU SUNT	

## Anexa Nr. 1 La Partea I

## Teren

Nr cadastral	Suprafața (mp)*	Observații / Referințe
	Din acte: 1.839 Masurata: 1.887	

\* Suprafața este determinată în planul de proiecție Stereo 70.



## Date referitoare la teren

Crt	Categorie folosință	Intra vilan	Suprafața (mp)	Tarla	Parcelă	Nr. topo	Observații / Referințe
1	curți constructii	DA	619	119	2007	-	
2	arabil	DA	1.268	119	2007/1	-	

## Date referitoare la construcții

Crt	Număr	Destinație construcție	Supraf. (mp)	Situație juridică	Observații / Referințe
A1.1		construcții de locuințe	41	Cu acte	Nr. niveluri:1; S. construita la sol:41 mp; CASA DE LOCUIT, CONSTRUITA DIN CARAMIDA, ACOPERITA CU TIGLA
A1.2		construcții anexa	26	Cu acte	Nr. niveluri:1; S. construita la sol:26 mp; CONSTRUCTIE ANEXA
A1.3		construcții anexa	11	Cu acte	Nr. niveluri:1; S. construita la sol:11 mp; CONSTRUCTIE ANEXA

## Lungime Segmente

1) Valorile lungimilor segmentelor sunt obținute din proiecție în plan.

Punct început	X / Y	Punct sfârșit	X / Y	Lungime segment (** (m)
1	418.549,882 298.946,511	2	418.546,396 298.916,648	30.066

Punct început	X / Y	Punct sfârșit	X / Y	Lungime segment (** (m)
2	418.546,396 298.916,648	3	418.540,416 298.862,276	54.7
3	418.540,416 298.862,276	4	418.538,97 298.853,644	8.752
4	418.538,97 298.853,644	5	418.536,527 298.845,894	8.126
5	418.536,527 298.845,894	6	418.548,505 298.838,637	14.005
6	418.548,505 298.838,637	7	418.553,486 298.836,025	5.624
7	418.553,486 298.836,025	8	418.553,785 298.836,092	0.306
8	418.553,785 298.836,092	9	418.554,573 298.838,059	2.119
9	418.554,573 298.838,059	10	418.557,056 298.850,454	12.641
10	418.557,056 298.850,454	11	418.556,892 298.856,113	5.661
11	418.556,892 298.856,113	12	418.557,749 298.860,242	4.217
12	418.557,749 298.860,242	13	418.561,918 298.895,619	35.622
13	418.561,918 298.895,619	14	418.567,331 298.945,637	50.31
14	418.567,331 298.945,637	1	418.549,882 298.946,511	17.472

\*\* Lungimile segmentelor sunt determinate în planul de proiecție Stereo 70 și sunt rotunjite la 1 milimetru.

\*\*\* Distanța dintre puncte este formată din segmente cumulate ce sunt mai mici decât valoarea 1 milimetru.





**DATE DESPRE IMOBILUL NR. 15104**

Oficiul de Cadastru și Publicitate Imobiliară DOLJ  
 Biroul de Cadastru și Publicitate Imobiliară Craiova

**A. Partea I. Descrierea imobilului**

TEREN Intravilan

Adresa: Loc. Leu, Jud. Dolj, T119, P2006

Nr. Crt	Nr cadastral Nr. topografic	Suprafața* (mp)	Observații / Referințe
A1		Din acte: 1.156 Masurata: 1.085	Sector cadastral:13 Teren neimprejmuit;

**B. Partea II. Proprietari și acte**

Inscrieri privitoare la dreptul de proprietate și alte drepturi reale		Referințe
/		
Act Administrativ nr. TDP 2955, din 12/10/2004 emis de CONSILIUL JUDETEAN DOLJ (CERTIFICAT DE DECES SERIA D10 NR. 387039);		
B1	Intabulare, drept de PROPRIETATE, dobandit prin Reconstituire, cota actuala 1/1, cota initiala 1/1 1) UNGUREANU MARIN	A1

**C. Partea III. SARCINI .**

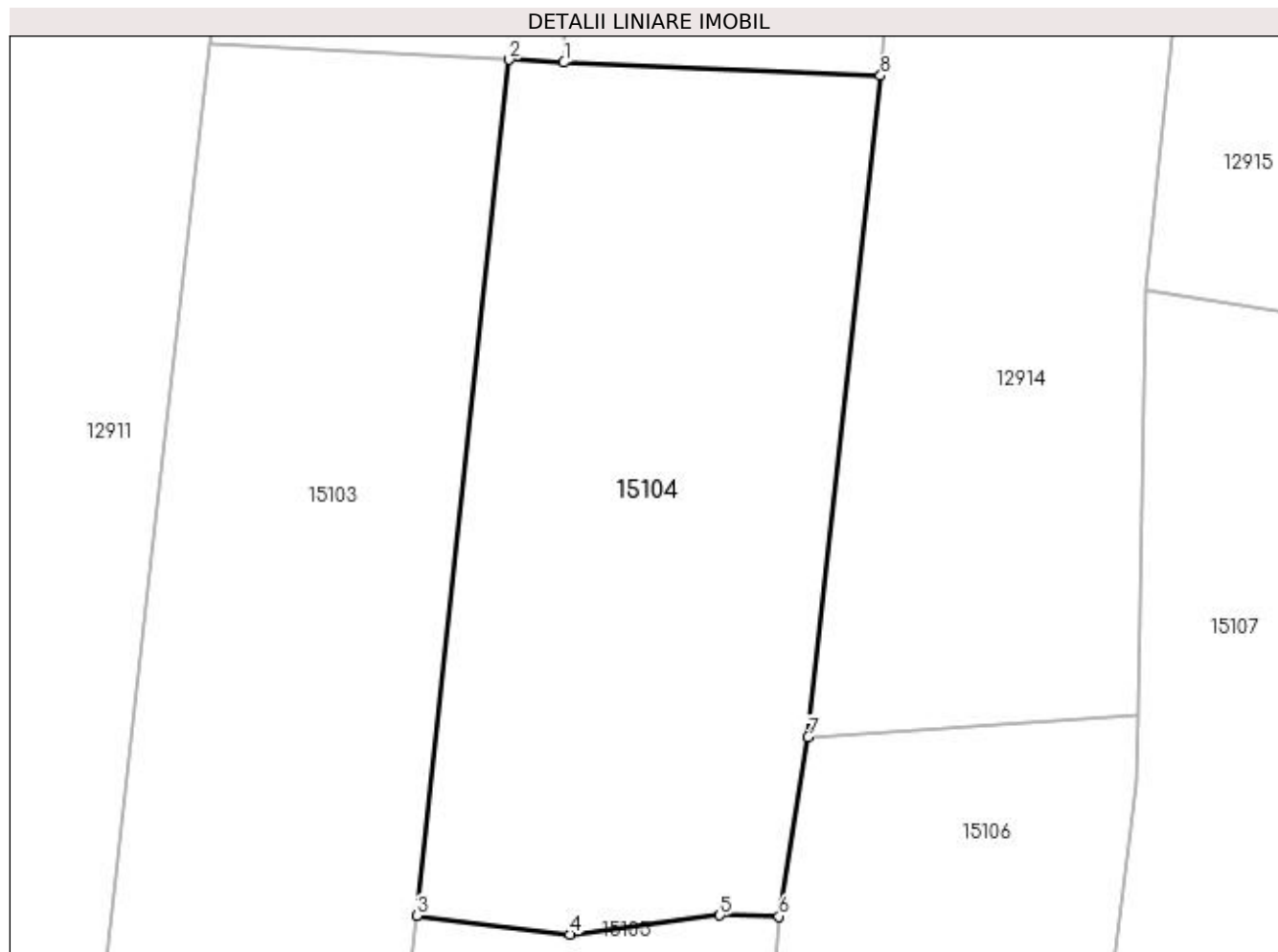
Inscrieri privind dezmembramintele dreptului de proprietate, drepturi reale de garanție și sarcini	Referințe
NU SUNT	

## Anexa Nr. 1 La Partea I

## Teren

Nr cadastral	Suprafața (mp)*	Observații / Referințe
	Din acte: 1.156 Masurata: 1.085	

\* Suprafața este determinată în planul de proiecție Stereo 70.



## Date referitoare la teren

Crt	Categorie folosință	Intra vilan	Suprafața (mp)	Tarla	Parcelă	Nr. topo	Observații / Referințe
1	arabil	DA	1.085	119	2006	-	

## Lungime Segmente

1) Valorile lungimilor segmentelor sunt obținute din proiecție în plan.

Punct început	X / Y	Punct sfârșit	X / Y	Lungime segment (** (m)
1	418.570,518 298.945,477	2	418.567,331 298.945,637	3.191
2	418.567,331 298.945,637	3	418.561,918 298.895,619	50.31
3	418.561,918 298.895,619	4	418.570,876 298.894,542	9.023
4	418.570,876 298.894,542	5	418.579,631 298.895,658	8.826
5	418.579,631 298.895,658	6	418.583,094 298.895,587	3.464

Punct început	X / Y	Punct sfârșit	X / Y	Lungime segment (** (m)
6	418.583,094 298.895,587	7	418.584,796 298.906,059	10.609
7	418.584,796 298.906,059	8	418.589,024 298.944,713	38.885
8	418.589,024 298.944,713	1	418.570,518 298.945,477	18.522

\*\* Lungimile segmentelor sunt determinate în planul de proiecție Stereo 70 și sunt rotunjite la 1 milimetru.

\*\*\* Distanța dintre puncte este formată din segmente cumulate ce sunt mai mici decât valoarea 1 milimetru.



**DATE DESPRE IMOBILUL NR. 15105**

Oficiul de Cadastru și Publicitate Imobiliară DOLJ  
Biroul de Cadastru și Publicitate Imobiliară Craiova

**A. Partea I. Descrierea imobilului**

TEREN Intravilan

Adresa: Loc. Leu, Nr. 14, Jud. Dolj

Nr. Crt	Nr cadastral Nr. topografic	Suprafața* (mp)	Observații / Referințe
A1	32045	Din acte: 1.240 Masurata: 1.332	Sector cadastral:13 Teren imprejmuit;

**Construcții**

Crt	Nr cadastral Nr. topografic	Adresa	Observații / Referințe
A1.1		Loc. Leu, Nr. 14, Jud. Dolj	Nr. niveluri:2; S. construita la sol:78 mp; Casa de locuit cu suprafata construita 78 mp si scd=166 mp avand regim de inaltime P+M, edificata in anul 2016,
A1.2		Loc. Leu, Nr. 14, Jud. Dolj	Nr. niveluri:1; S. construita la sol:63 mp; CONSTRUCTIE ANEXA

**B. Partea II. Proprietari și acte**

Inscrieri privitoare la dreptul de proprietate și alte drepturi reale		Referințe
<b>100715 / 24/08/2015</b>		
Act Notarial nr. CONTRACT DE VANZARE AUT.NR.3201, din 21/08/2015 emis de NP CUREA IONEL;		
B1	Intabulare, drept de PROPRIETATE, dobandit prin Conventie, cota actuala 1/1, cota initiala 1/1 1) GIRDAN ALEXANDRA LORETA, necasatorita	A1, A1.2
<b>121804 / 04/05/2021</b>		
Act Administrativ nr. CERTIFICAT DE ATESTARE A CONSTRUCTIEI NR 2449, din 26/04/2021 emis de PRIMARIA LEU (INSCRIS SUB SEMNATURA PRIVATA NR RAPORT EXPERTIZA NR 162 DIN 22.04.2021, EMIS DE EXPERT GAVRILA GHEORGHE);		
B2	Intabulare, drept de PROPRIETATE, dobandit prin Construire, cota actuala 1/1, cota initiala 1/1 1) GIRDAN ALEXANDRA LORETA	A1.1

**C. Partea III. SARCINI .**

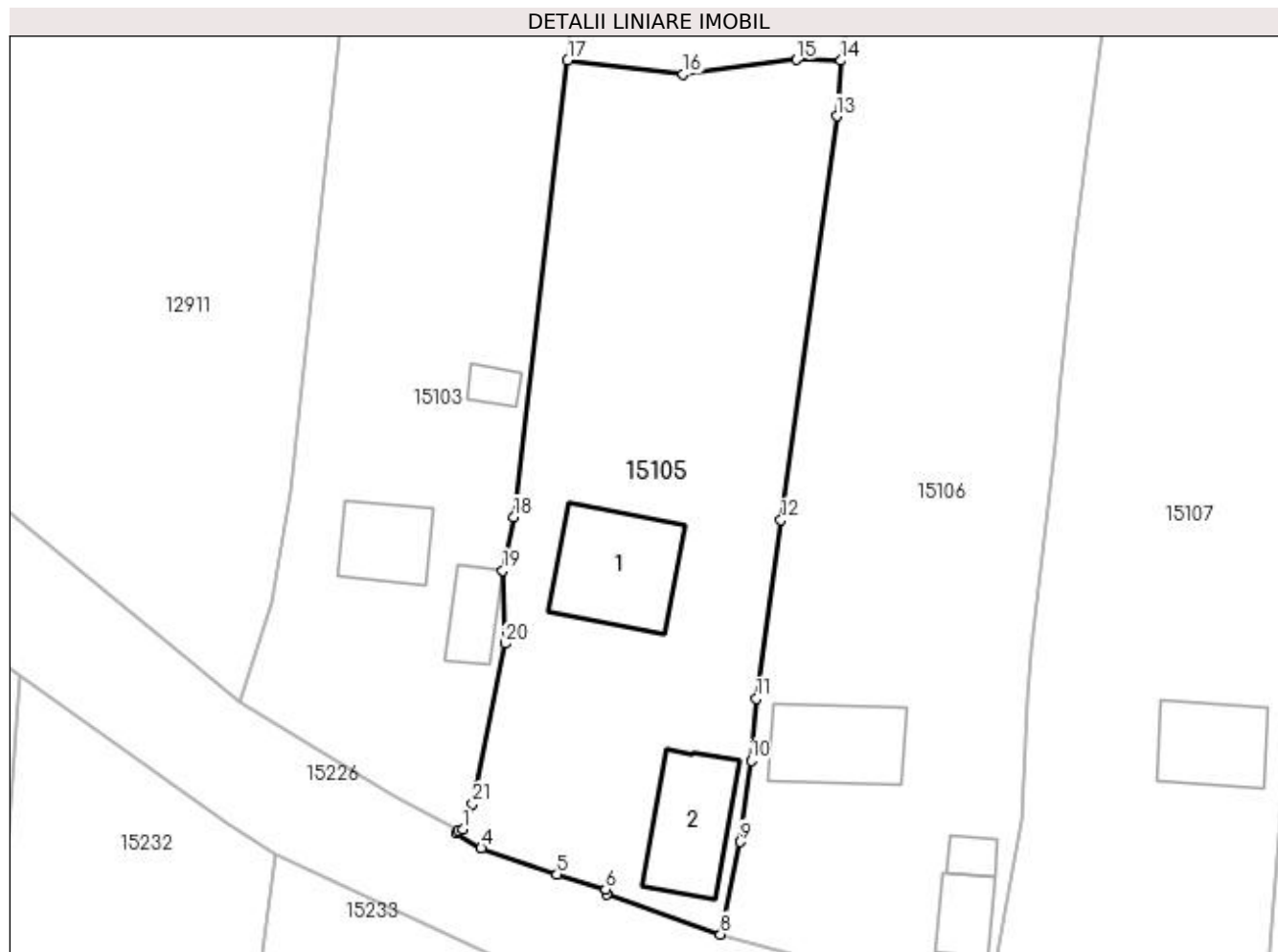
Inscrieri privind dezmembramintele dreptului de proprietate, drepturi reale de garanție și sarcini	Referințe
NU SUNT	

## Anexa Nr. 1 La Partea I

## Teren

Nr cadastral	Suprafața (mp)*	Observații / Referințe
32045	Din acte: 1.240 Masurata: 1.332	

\* Suprafața este determinată în planul de proiecție Stereo 70.



## Date referitoare la teren

Crt	Categorie folosință	Intra vilan	Suprafața (mp)	Tarla	Parcelă	Nr. topo	Observații / Referințe
1	curți constructii	DA	1.332	-	-	-	IMPREJMUIT: gard de plasa sarma, lemn, metal, beton si limita conventionala

## Date referitoare la construcții

Crt	Număr	Destinație construcție	Supraf. (mp)	Situație juridică	Observații / Referințe
A1.1		construcții de locuințe	78	Cu acte	Nr. niveluri:2; S. construita la sol:78 mp; Casa de locuit cu suprafata construita 78 mp si scd=166 mp avand regim de inaltime P+M, edificata in anul 2016,
A1.2		construcții anexa	63	Cu acte	Nr. niveluri:1; S. construita la sol:63 mp; CONSTRUCTIE ANEXA

## Lungime Segmente

1) Valorile lungimilor segmentelor sunt obținute din proiecție în plan.

Punct început	X / Y	Punct sfârșit	X / Y	Lungime segment (** (m))	Punct început	X / Y	Punct sfârșit	X / Y	Lungime segment (** (m))
1	418.553,785 298.836,092	2	418.553,486 298.836,025	0.306	2	418.553,486 298.836,025	3	418.553,279 298.835,743	0.35

Punct început	X / Y	Punct sfârșit	X / Y	Lungime segment (** (m)
3	418.553,279 298.835,743	4	418.555,227 298.834,614	2.252
5	418.561,095 298.832,59	6	418.564,868 298.831,421	3.95
7	418.564,93 298.831,038	8	418.573,752 298.827,94	9.35
9	418.575,295 298.835,096	10	418.576,124 298.841,386	6.344
11	418.576,517 298.846,186	12	418.578,432 298.860,008	13.954
13	418.582,752 298.891,286	14	418.583,094 298.895,587	4.315
15	418.579,631 298.895,658	16	418.570,876 298.894,542	8.826
17	418.561,918 298.895,619	18	418.557,749 298.860,242	35.622
19	418.556,892 298.856,113	20	418.557,056 298.850,454	5.661
21	418.554,573 298.838,059	1	418.553,785 298.836,092	2.119

Punct început	X / Y	Punct sfârșit	X / Y	Lungime segment (** (m)
4	418.555,227 298.834,614	5	418.561,095 298.832,59	6.207
6	418.564,868 298.831,421	7	418.564,93 298.831,038	0.388
8	418.573,752 298.827,94	9	418.575,295 298.835,096	7.32
10	418.576,124 298.841,386	11	418.576,517 298.846,186	4.816
12	418.578,432 298.860,008	13	418.582,752 298.891,286	31.575
14	418.583,094 298.895,587	15	418.579,631 298.895,658	3.463
16	418.570,876 298.894,542	17	418.561,918 298.895,619	9.023
18	418.557,749 298.860,242	19	418.556,892 298.856,113	4.217
20	418.557,056 298.850,454	21	418.554,573 298.838,059	12.641

\*\* Lungimile segmentelor sunt determinate în planul de proiecție Stereo 70 și sunt rotunjite la 1 milimetru.

\*\*\* Distanța dintre puncte este formată din segmente cumulate ce sunt mai mici decât valoarea 1 milimetru.





**DATE DESPRE IMOBILUL NR. 15106**

Oficiul de Cadastru și Publicitate Imobiliară DOLJ  
Biroul de Cadastru și Publicitate Imobiliară Craiova

**A. Partea I. Descrierea imobilului**

TEREN Intravilan

Adresa: Loc. Leu, Nr. 16, Jud. Dolj, T119, P2004,2004/1

Nr. Crt	Nr cadastral Nr. topografic	Suprafața* (mp)	Observații / Referințe
A1	34602	Din acte: 1.640 Masurata: 1.669	Sector cadastral:13 Teren imprejmuit;

**Construcții**

Crt	Nr cadastral Nr. topografic	Adresa	Observații / Referințe
A1.1		Loc. Leu, Nr. 16, Jud. Dolj, FOSTA T119 P2004 P2004/1	Nr. niveluri:1; S. construita la sol:63 mp; S. construita desfasurata:63 mp; Construcția C1- are functiunea de locuinta, este construita in 1965 din caramida, acoperita cu tabla, cu fundatie din caramida; are 2(doua) camere si dependinte (1(un) hol si 1(una) veranda ) la parter
A1.2		Loc. Leu, Nr. 16, Jud. Dolj, FOSTA T119 P2004 P2004/1	Nr. niveluri:1; S. construita la sol:25 mp; Construcția C2- are functiunea de anexa
A1.3		Loc. Leu, Nr. 16, Jud. Dolj, FOSTA T119 P2004 P2004/1	Nr. niveluri:1; S. construita la sol:11 mp; Construcția C3- are functiunea de anexa

**B. Partea II. Proprietari și acte**

Inscrieri privitoare la dreptul de proprietate și alte drepturi reale	Referințe
<b>170654 / 14/07/2021</b>	
Act Notarial nr. CONTRACT DE VAZNARE AUT. 1773, din 09/07/2021 emis de BAJENARU ANAMARIA (ACT NOTARIAL NR ACT ADITIONAL AUT. 1795 DIN 13.07.2021, EMIS DE BAJENARU ANAMARIA;ACT NOTARIAL NR DECLARATIE AUT. 1796 DIN 13.07.2021, EMIS DE BAJENARU ANAMARIA);	
B1	A1, A1.1
Intabulare, drept de PROPRIETATE, dobandit prin Conventie, cota actuala 1/1, cota initiala 1/1	
1) <b>CAROIU VIOLETA-FLORENTINA</b>	
2) <b>CĂROIU CRISTIAN</b>	
/	
Act Normativ nr. LEGEA 7, din 13/03/1996 emis de GUVERNUL ROMANIEI;	
B2	A1.2, A1.3
Intabulare, drept de PROPRIETATE, dobandit prin Lege, cota actuala 1/1, cota initiala 1/1	
1) <b>CĂROIU CRISTIAN</b>	
2) <b>CAROIU VIOLETA-FLORENTINA</b>	

**C. Partea III. SARCINI .**

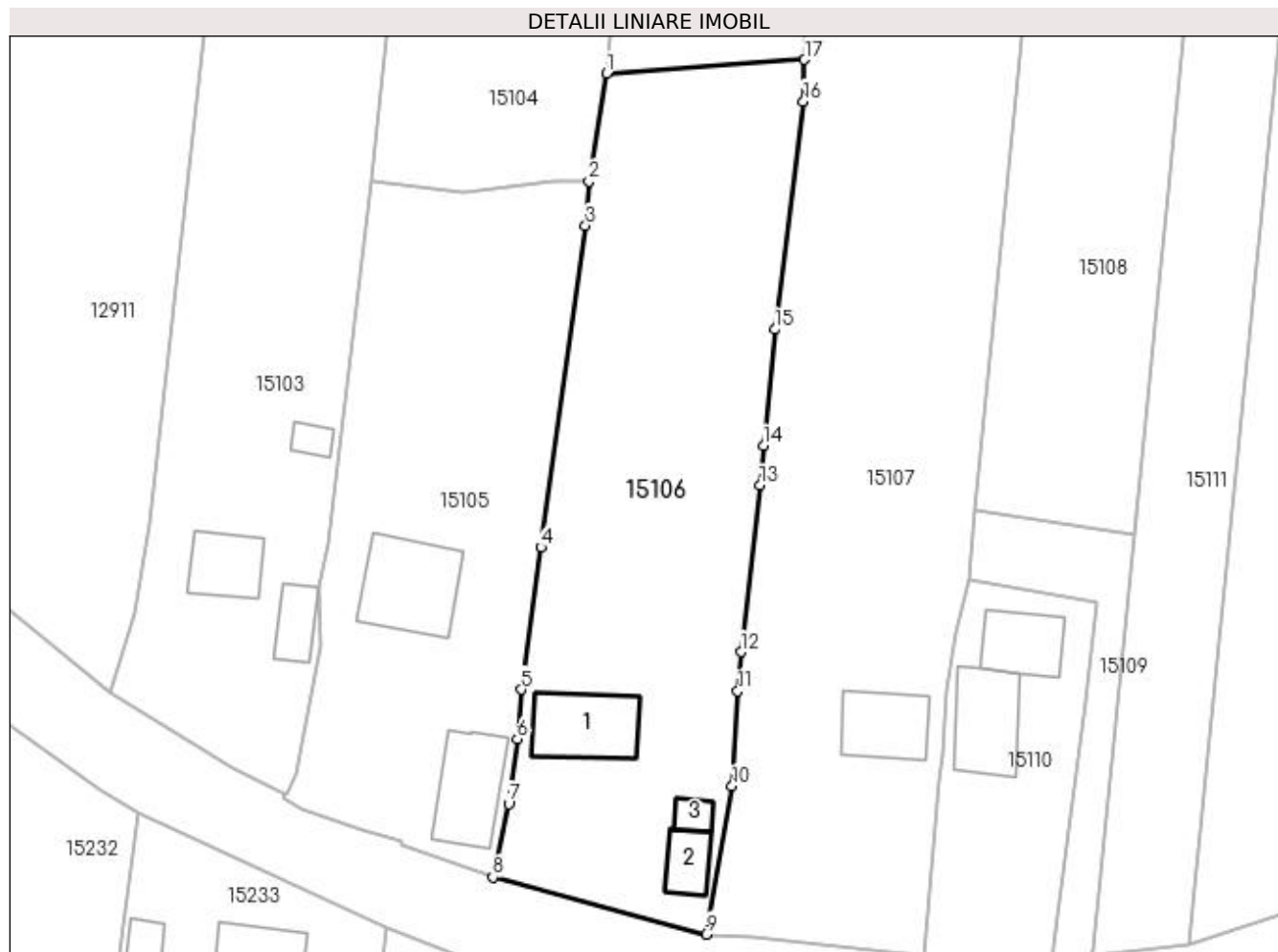
Inscrieri privind dezmembramintele dreptului de proprietate, drepturi reale de garanție și sarcini	Referințe
NU SUNT	

## Anexa Nr. 1 La Partea I

## Teren

Nr cadastral	Suprafața (mp)*	Observații / Referințe
34602	Din acte: 1.640 Masurata: 1.669	

\* Suprafața este determinată în planul de proiecție Stereo 70.



## Date referitoare la teren

Crt	Categorie folosință	Intra vilan	Suprafața (mp)	Tarla	Parcelă	Nr. topo	Observații / Referințe
1	curți constructii	DA	481	119	2004	-	
2	arabil	DA	1.188	119	2004/1	-	

## Date referitoare la construcții

Crt	Număr	Destinație construcție	Supraf. (mp)	Situație juridică	Observații / Referințe
A1.1		construcții de locuințe	63	Cu acte	Nr. niveluri:1; S. construita la sol:63 mp; S. construita desfasurata:63 mp; Construcția C1- are funcțiunea de locuința, este construita in 1965 din caramida, acoperita cu tabla, cu fundatie din caramida; are 2(doua) camere si dependinte (1(un) hol si 1(una) veranda ) la parter
A1.2		construcții anexa	25	Cu acte	Nr. niveluri:1; S. construita la sol:25 mp; Construcția C2- are funcțiunea de anexa
A1.3		construcții anexa	11	Cu acte	Nr. niveluri:1; S. construita la sol:11 mp; Construcția C3- are funcțiunea de anexa

**Lungime Segmente**

1) Valorile lungimilor segmentelor sunt obținute din proiecție în plan.

Punct început	X / Y	Punct sfârșit	X / Y	Lungime segment (** (m)
1	418.584,796 298.906,059	2	418.583,094 298.895,587	10.609
2	418.583,094 298.895,587	3	418.582,752 298.891,286	4.315
3	418.582,752 298.891,286	4	418.578,432 298.860,008	31.575
4	418.578,432 298.860,008	5	418.576,517 298.846,186	13.954
5	418.576,517 298.846,186	6	418.576,124 298.841,386	4.816
6	418.576,124 298.841,386	7	418.575,295 298.835,096	6.344
7	418.575,295 298.835,096	8	418.573,752 298.827,94	7.32
8	418.573,752 298.827,94	9	418.594,489 298.822,4	21.464
9	418.594,489 298.822,4	10	418.597,021 298.836,795	14.616
10	418.597,021 298.836,795	11	418.597,559 298.846,029	9.25
11	418.597,559 298.846,029	12	418.597,876 298.849,851	3.835
12	418.597,876 298.849,851	13	418.599,728 298.866,023	16.278
13	418.599,728 298.866,023	14	418.600,054 298.869,869	3.86
14	418.600,054 298.869,869	15	418.601,144 298.881,187	11.37
15	418.601,144 298.881,187	16	418.603,964 298.903,347	22.339
16	418.603,964 298.903,347	17	418.604,047 298.907,392	4.046
17	418.604,047 298.907,392	1	418.584,796 298.906,059	19.297

\*\* Lungimile segmentelor sunt determinate în planul de proiecție Stereo 70 și sunt rotunjite la 1 milimetru.

\*\*\* Distanța dintre puncte este formată din segmente cumulate ce sunt mai mici decât valoarea 1 milimetru.



**DATE DESPRE IMOBILUL NR. 15107**

Oficiul de Cadastru și Publicitate Imobiliară DOLJ  
Biroul de Cadastru și Publicitate Imobiliară Craiova

**A. Partea I. Descrierea imobilului**

TEREN Intravilan

Nr. CF vechi:131  
Nr. cadastral vechi:197

Adresa: Loc. Leu, Jud. Dolj, P2003,2003/1

Nr. Crt	Nr cadastral Nr. topografic	Suprafața* (mp)	Observații / Referințe
A1	33830	Din acte: 1.800 Masurata: 2.291	Sector cadastral:13 Teren neimprejmit;

**Construcții**

Crt	Nr cadastral Nr. topografic	Adresa	Observații / Referințe
A1.1		Loc. Leu, Jud. Dolj	Nr. niveluri:2; S. construita la sol:52 mp; S. construita desfasurata:46 mp; C1 - casa , compusa din doua camere, sala , beci,Su - 41.33 mp

**B. Partea II. Proprietari și acte**

Inscrieri privitoare la dreptul de proprietate și alte drepturi reale		Referințe
<b>4943 / 07/04/2004</b>		
Act Notarial nr. 2115/2004, din 01/01/2004 emis de NP CERNOBAI C.E;		
B1	Intabulare, drept de PROPRIETATE, dobandit prin Conventie, cota actuala 1800/2291, cota initiala 1800/2291 1) <b>VISAN GHIORGHITA</b> 2) <b>VISAN CONSTANTIN, LIPSĂ CNP</b>	A1
B2	Intabulare, drept de PROPRIETATE, dobandit prin Conventie, cota actuala 1/1, cota initiala 1/1 1) <b>VISAN CONSTANTIN, LIPSĂ CNP</b> 2) <b>VISAN GHIORGHITA</b>	A1.1
/		
Act Normativ nr. LEGEA 7, din 13/03/1996 emis de GUVERNUL ROMANIEI;		
B3	Inscrierea posesiei, drept de PROPRIETATE, dobandit prin Constituire, cota actuala 491/2291, cota initiala 491/2291 1) <b>VISAN CONSTANTIN, LIPSĂ CNP</b> 2) <b>VISAN GHIORGHITA</b>	A1

**C. Partea III. SARCINI .**

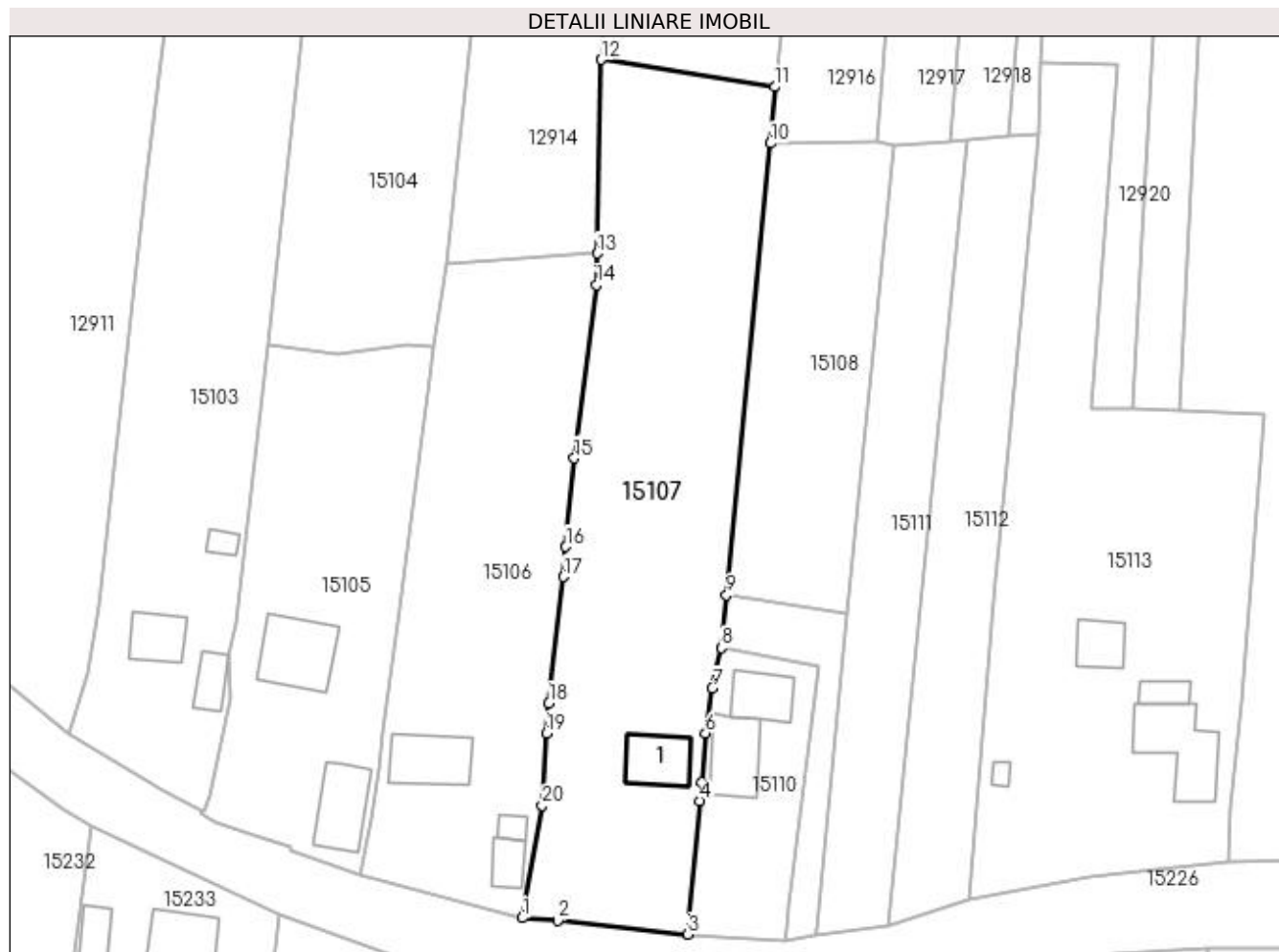
Inscrieri privind dezmembramintele dreptului de proprietate, drepturi reale de garanție și sarcini	Referințe
NU SUNT	

## Anexa Nr. 1 La Partea I

## Teren

Nr cadastral	Suprafața (mp)*	Observații / Referințe
33830	Din acte: 1.800 Masurata: 2.291	

\* Suprafața este determinată în planul de proiecție Stereo 70.



## Date referitoare la teren

Crt	Categorie folosință	Intra vilan	Suprafața (mp)	Tarla	Parcelă	Nr. topo	Observații / Referințe
1	curți constructii	DA	566	-	2003	-	
2	arabil	DA	1.725	-	2003/1	-	

## Date referitoare la construcții

Crt	Număr	Destinație construcție	Supraf. (mp)	Situație juridică	Observații / Referințe
A1.1		construcții de locuințe	52	Cu acte	Nr. niveluri:2; S. construita la sol:52 mp; S. construita desfasurata:46 mp; C1 - casa , compusa din doua camere, sala , beci,Su - 41.33 mp

## Lungime Segmente

1) Valorile lungimilor segmentelor sunt obținute din proiecție în plan.

Punct început	X / Y	Punct sfârșit	X / Y	Lungime segment (** (m)
1	418.594,489 298.822,4	2	418.599,008 298.822,06	4.532
2	418.599,008 298.822,06	3	418.615,691 298.820,303	16.775

Punct început	X / Y	Punct sfârșit	X / Y	Lungime segment (** (m)
3	418.615,691 298.820,303	4	418.617,145 298.837,354	17.113
4	418.617,145 298.837,354	5	418.617,473 298.839,781	2.449
5	418.617,473 298.839,781	6	418.617,938 298.846,002	6.238
6	418.617,938 298.846,002	7	418.618,794 298.851,776	5.837
7	418.618,794 298.851,776	8	418.619,956 298.856,943	5.296
8	418.619,956 298.856,943	9	418.620,611 298.863,664	6.753
9	418.620,611 298.863,664	10	418.626,24 298.921,475	58.084
10	418.626,24 298.921,475	11	418.626,796 298.928,687	7.233
11	418.626,796 298.928,687	12	418.604,552 298.932,168	22.515
12	418.604,552 298.932,168	13	418.604,047 298.907,392	24.781
13	418.604,047 298.907,392	14	418.603,964 298.903,347	4.046
14	418.603,964 298.903,347	15	418.601,144 298.881,187	22.339
15	418.601,144 298.881,187	16	418.600,054 298.869,869	11.37
16	418.600,054 298.869,869	17	418.599,728 298.866,023	3.86
17	418.599,728 298.866,023	18	418.597,876 298.849,851	16.278
18	418.597,876 298.849,851	19	418.597,559 298.846,029	3.835
19	418.597,559 298.846,029	20	418.597,021 298.836,795	9.25
20	418.597,021 298.836,795	1	418.594,489 298.822,4	14.616

\*\* Lungimile segmentelor sunt determinate în planul de proiecție Stereo 70 și sunt rotunjite la 1 milimetru.

\*\*\* Distanța dintre puncte este formată din segmente cumulate ce sunt mai mici decât valoarea 1 milimetru.





**DATE DESPRE IMOBILUL NR. 15108**

Oficiul de Cadastru și Publicitate Imobiliară DOLJ  
Biroul de Cadastru și Publicitate Imobiliară Craiova

**A. Partea I. Descrierea imobilului**

TEREN Intravilan

Adresa: Loc. Leu, Jud. Dolj, T119, P2002, 2002/1

Nr. Crt	Nr cadastral Nr. topografic	Suprafața* (mp)	Observații / Referințe
A1	32516	Din acte: 1.038 Masurata: 928	Sector cadastral:13 Teren neimprejmit;

**B. Partea II. Proprietari și acte**

Inscrieri privitoare la dreptul de proprietate și alte drepturi reale		Referințe
<b>43500 / 28/03/2016</b>		
Act Notarial nr. CONTRACT DE INTRETINERE AUT. NR. 439, din 01/02/2006 emis de NP DANA TOMITA;		
B1	Intabulare, drept de PROPRIETATE, dobandit prin Conventie, cota actuala 1/1, cota initiala 1/1 1) <b>MOTOCU ILIE</b> 2) <b>MOTOCU MARIA</b>	A1

**C. Partea III. SARCINI .**

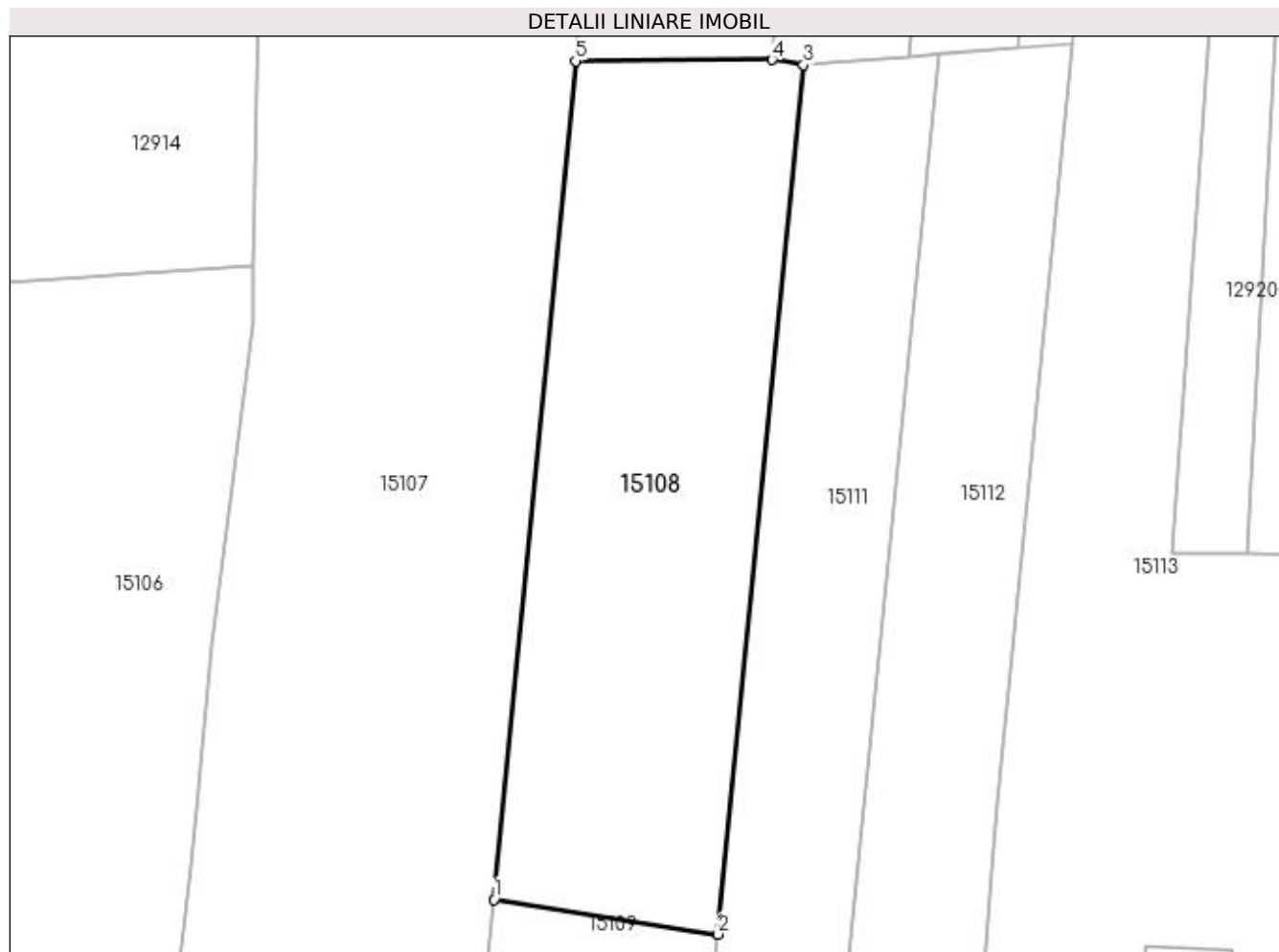
Inscrieri privind dezmembramintele dreptului de proprietate, drepturi reale de garanție și sarcini	Referințe
NU SUNT	

## Anexa Nr. 1 La Partea I

## Teren

Nr cadastral	Suprafața (mp)*	Observații / Referințe
32516	Din acte: 1.038 Masurata: 928	

\* Suprafața este determinată în planul de proiecție Stereo 70.



## Date referitoare la teren

Crt	Categorie folosință	Intra vilan	Suprafața (mp)	Tarla	Parcelă	Nr. topo	Observații / Referințe
1	vie	DA	928	119	2002, 2002/1	-	

## Lungime Segmente

1) Valorile lungimilor segmentelor sunt obținute din proiecție în plan.

Punct început	X / Y	Punct sfârșit	X / Y	Lungime segment (** (m)
1	418.620,611 298.863,664	2	418.636,074 298.861,268	15.648
2	418.636,074 298.861,268	3	418.641,962 298.921,213	60.233
3	418.641,962 298.921,213	4	418.639,788 298.921,568	2.203
4	418.639,788 298.921,568	5	418.626,24 298.921,475	13.548
5	418.626,24 298.921,475	1	418.620,611 298.863,664	58.084

**\*\* Lungimile segmentelor sunt determinate în planul de proiecție Stereo 70 și sunt rotunjite la 1 milimetru.**

**\*\*\* Distanța dintre puncte este formată din segmente cumulate ce sunt mai mici decât valoarea 1 milimetru.**



**DATE DESPRE IMOBILUL NR. 15109**

Oficiul de Cadastru și Publicitate Imobiliară DOLJ  
Biroul de Cadastru și Publicitate Imobiliară Craiova

**A. Partea I. Descrierea imobilului**

TEREN Intravilan

Adresa: Loc. Leu, Jud. Dolj, T119, P2001/1

Nr. Crt	Nr cadastral Nr. topografic	Suprafața* (mp)	Observații / Referințe
A1	32509	Din acte: 246 Masurata: 227	Sector cadastral:13 Teren neimprejmuit;

**B. Partea II. Proprietari și acte**

Inscrieri privitoare la dreptul de proprietate și alte drepturi reale		Referințe
<b>43499 / 28/03/2016</b>		
Act Administrativ nr. TDP 19345, din 26/01/2016 emis de COM. JUD. DOLJ (CERTIFICAT DE DECES SERIA DC NR. 675855/17.03.2016 PRIMARIA COM. LEU; ADEVERINTA NR. 2059/23.03.2016 PRIMARIA LEU);		
B1	Intabulare, drept de PROPRIETATE, dobandit prin Lege, cota actuala 1/1, cota initiala 1/1 1) JIGLAR ILIE, decedat	A1

**C. Partea III. SARCINI .**

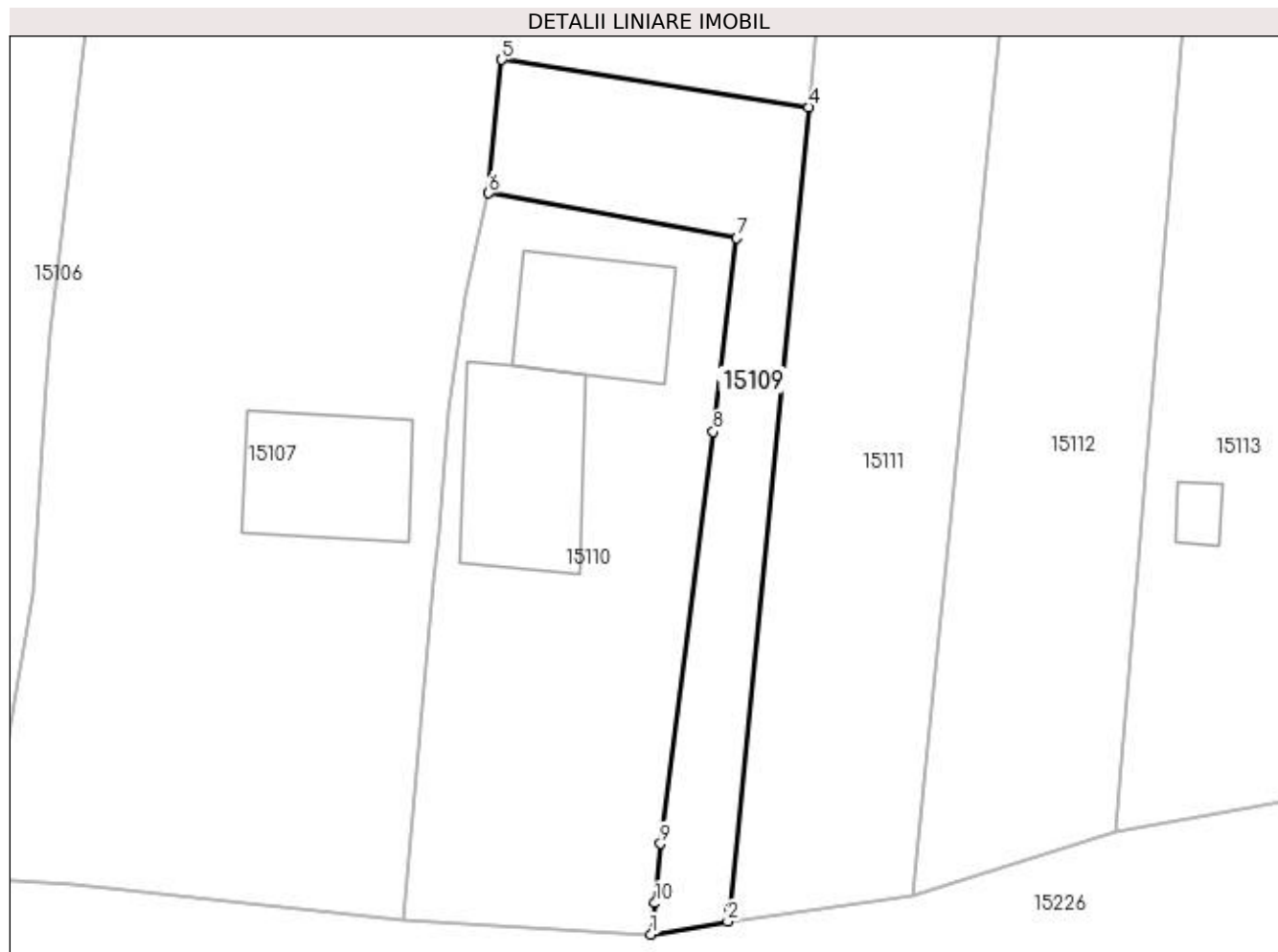
Inscrieri privind dezmembramintele dreptului de proprietate, drepturi reale de garanție și sarcini	Referințe
NU SUNT	

## Anexa Nr. 1 La Partea I

## Teren

Nr cadastral	Suprafața (mp)*	Observații / Referințe
32509	Din acte: 246 Masurata: 227	

\* Suprafața este determinată în planul de proiecție Stereo 70.



## Date referitoare la teren

Crt	Categorie folosință	Intra vilan	Suprafața (mp)	Tarla	Parcelă	Nr. topo	Observații / Referințe
1	arabil	DA	227	119	2001/1	-	

## Lungime Segmente

1) Valorile lungimilor segmentelor sunt obținute din proiecție în plan.

Punct început	X / Y	Punct sfârșit	X / Y	Lungime segment (** (m)
1	418.628,136 298.819,588	2	418.632,0 298.820,241	3.919
2	418.632,0 298.820,241	3	418.632,104 298.820,854	0.622
3	418.632,104 298.820,854	4	418.636,074 298.861,268	40.609
4	418.636,074 298.861,268	5	418.620,611 298.863,664	15.648
5	418.620,611 298.863,664	6	418.619,956 298.856,943	6.753

Punct început	X / Y	Punct sfârșit	X / Y	Lungime segment (** (m)
6	418.619,956 298.856,943	7	418.632,46 298.854,675	12.708
7	418.632,46 298.854,675	8	418.631,281 298.844,921	9.825
8	418.631,281 298.844,921	9	418.628,613 298.824,157	20.935
9	418.628,613 298.824,157	10	418.628,34 298.821,161	3.008
10	418.628,34 298.821,161	1	418.628,136 298.819,588	1.586

\*\* Lungimile segmentelor sunt determinate în planul de proiecție Stereo 70 și sunt rotunjite la 1 milimetru.

\*\*\* Distanța dintre puncte este formată din segmente cumulate ce sunt mai mici decât valoarea 1 milimetru.





**DATE DESPRE IMOBILUL NR. 15110**

Oficiul de Cadastru și Publicitate Imobiliară DOLJ  
Biroul de Cadastru și Publicitate Imobiliară Craiova

**A. Partea I. Descrierea imobilului**

TEREN Intravilan

Adresa: Loc. Leu, Nr. 19, Jud. Dolj, T119, P2001

Nr. Crt	Nr cadastral Nr. topografic	Suprafața* (mp)	Observații / Referințe
A1	34847	Din acte: 485 Masurata: 468	Sector cadastral:13 Teren imprejmuit;

**Construcții**

Crt	Nr cadastral Nr. topografic	Adresa	Observații / Referințe
A1.1		Loc. Leu, Nr. 19, Jud. Dolj, Tarla 119, parcela 2001	Nr. niveluri:1; S. construita la sol:45 mp; S. construita desfasurata:45 mp; Casa de locuit - are regim de inaltime parter construita din caramida, acoperita cu tigla, edificata in anul 1968. Are o suprafata reiesita din masuratori de 45 mp.
A1.2		Loc. Leu, Nr. 19, Jud. Dolj, Tarla 119, parcela 2001	Nr. niveluri:1; S. construita la sol:61 mp; S. construita desfasurata:61 mp; Anexa gospodareasca - are regim de inaltime parter, construita din caramida si lemn, acoperita cu tabla, edificata in anul 1970. Are o suprafata reiesita din masuratori de 61 mp.

**B. Partea II. Proprietari și acte**

Inscrieri privitoare la dreptul de proprietate și alte drepturi reale		Referințe
<b>215821 / 21/10/2020</b>		
Act Notarial nr. CONTRACT DE VÂNZARE AUT. SUB NR. 1829, din 19/10/2020 emis de DINCĂ ALINA CAMELIA;		
B1	Intabulare, drept de PROPRIETATE, dobandit prin Conventie, cota actuala 1/1, cota initiala 1/1 1) PAPA MARIANA, necasatorita	A1, A1.1, A1.2

**C. Partea III. SARCINI .**

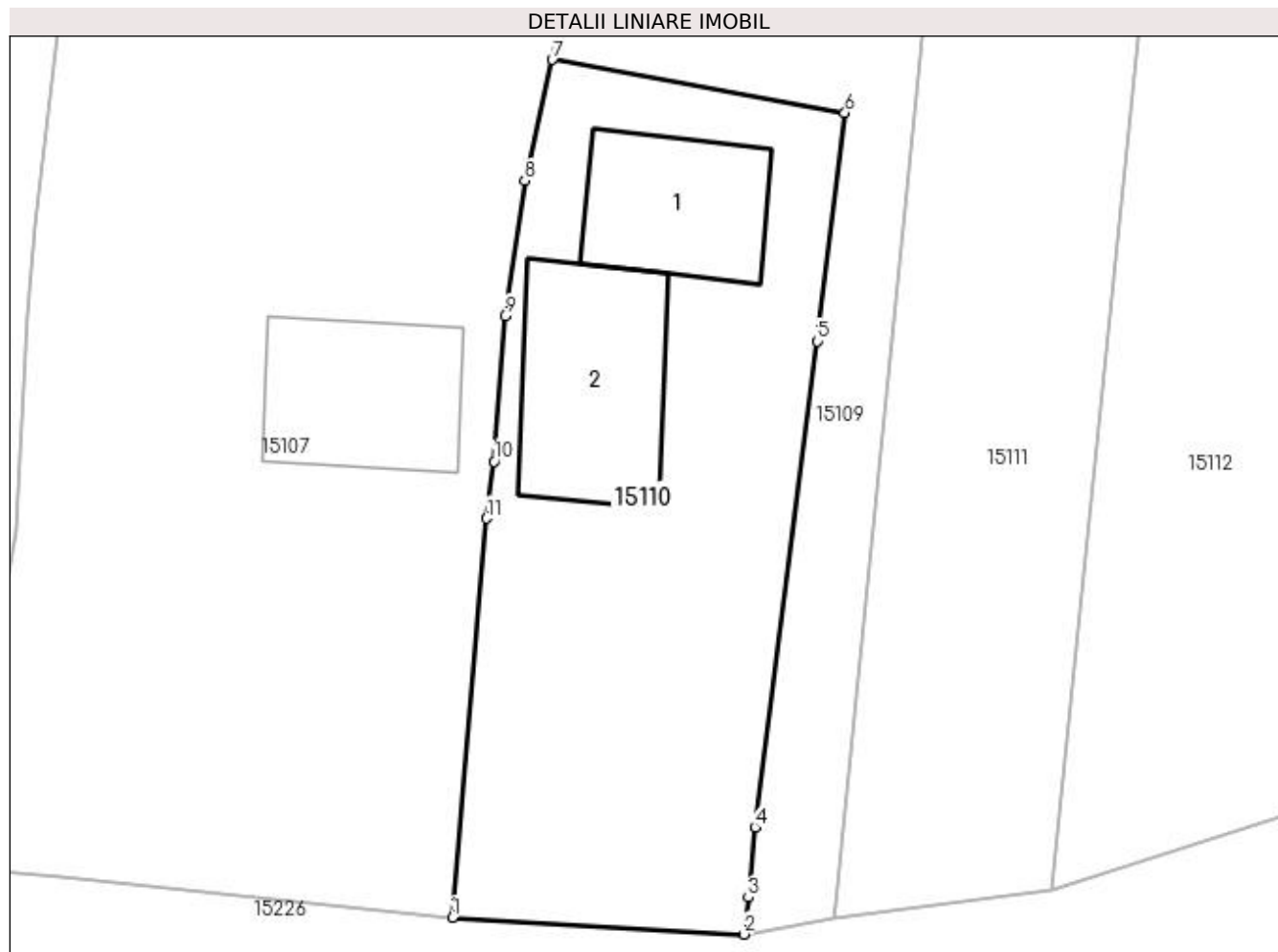
Inscrieri privind dezmembramintele dreptului de proprietate, drepturi reale de garanție și sarcini	Referințe
NU SUNT	

## Anexa Nr. 1 La Partea I

## Teren

Nr cadastral	Suprafața (mp)*	Observații / Referințe
34847	Din acte: 485 Masurata: 468	

\* Suprafața este determinată în planul de proiecție Stereo 70.



## Date referitoare la teren

Crt	Categorie folosință	Intravilan	Suprafața (mp)	Tarla	Parcelă	Nr. topo	Observații / Referințe
1	curți constructii	DA	468	119	2001	-	

## Date referitoare la construcții

Crt	Număr	Destinație construcție	Supraf. (mp)	Situație juridică	Observații / Referințe
A1.1		construcții de locuințe	45	Cu acte	Nr. niveluri:1; S. construita la sol:45 mp; S. construita desfasurata:45 mp; Casa de locuit - are regim de inaltime parter construita din caramida, acoperita cu tigla, edificata in anul 1968. Are o suprafata reiesita din masuratori de 45 mp.
A1.2		construcții anexa	61	Cu acte	Nr. niveluri:1; S. construita la sol:61 mp; S. construita desfasurata:61 mp; Anexa gospodareasca - are regim de inaltime parter, construita din caramida si lemn, acoperita cu tabla, edificata in anul 1970. Are o suprafata reiesita din masuratori de 61 mp.

**Lungime Segmente**

1) Valorile lungimilor segmentelor sunt obținute din proiecție în plan.

Punct început	X / Y	Punct sfârșit	X / Y	Lungime segment (** (m)
1	418.615,691 298.820,303	2	418.628,136 298.819,588	12.466
2	418.628,136 298.819,588	3	418.628,34 298.821,161	1.586
3	418.628,34 298.821,161	4	418.628,613 298.824,157	3.008
4	418.628,613 298.824,157	5	418.631,281 298.844,921	20.935
5	418.631,281 298.844,921	6	418.632,46 298.854,675	9.825
6	418.632,46 298.854,675	7	418.619,956 298.856,943	12.708
7	418.619,956 298.856,943	8	418.618,794 298.851,776	5.296
8	418.618,794 298.851,776	9	418.617,938 298.846,002	5.837
9	418.617,938 298.846,002	10	418.617,473 298.839,781	6.238
10	418.617,473 298.839,781	11	418.617,145 298.837,354	2.449
11	418.617,145 298.837,354	1	418.615,691 298.820,303	17.113

\*\* Lungimile segmentelor sunt determinate în planul de proiecție Stereo 70 și sunt rotunjite la 1 milimetru.

\*\*\* Distanța dintre puncte este formată din segmente cumulate ce sunt mai mici decât valoarea 1 milimetru.



**DATE DESPRE IMOBILUL NR. 15111**

Oficiul de Cadastru și Publicitate Imobiliară DOLJ  
Biroul de Cadastru și Publicitate Imobiliară Craiova

**A. Partea I. Descrierea imobilului**

TEREN Intravilan

Adresa: Loc. Leu, Jud. Dolj, T119, P2000 2000/1

Nr. Crt	Nr cadastral Nr. topografic	Suprafața* (mp)	Observații / Referințe
A1		Din acte: 980 Masurata: 931	Sector cadastral:13 Teren neimprejmuit;

**B. Partea II. Proprietari și acte**

Inscrieri privitoare la dreptul de proprietate și alte drepturi reale		Referințe
/		
Act Administrativ nr. TDP 2490, din 14/10/2003 emis de CONSILIUL JUDETEAN DOLJ;		
B1	Intabulare, drept de PROPRIETATE, dobandit prin Reconstituire, cota actuala 1/1, cota initiala 1/1 1) ȚICLEANU ANGHELINA, LIPSĂ CNP	A1

**C. Partea III. SARCINI .**

Inscrieri privind dezmembramintele dreptului de proprietate, drepturi reale de garanție și sarcini	Referințe
NU SUNT	

## Anexa Nr. 1 La Partea I

## Teren

Nr cadastral	Suprafața (mp)*	Observații / Referințe
	Din acte: 980 Masurata: 931	

\* Suprafața este determinată în planul de proiecție Stereo 70.



## Date referitoare la teren

Crt	Categorie folosință	Intra vilan	Suprafața (mp)	Tarla	Parcelă	Nr. topo	Observații / Referințe
1	arabil	DA	931	119	2000 2000/1	-	

## Lungime Segmente

1) Valorile lungimilor segmentelor sunt obținute din proiecție în plan.

Punct început	X / Y	Punct sfârșit	X / Y	Lungime segment (** (m)
1	418.641,962 298.921,213	2	418.636,074 298.861,268	60.233
2	418.636,074 298.861,268	3	418.632,104 298.820,854	40.609
3	418.632,104 298.820,854	4	418.632,0 298.820,241	0.622
4	418.632,0 298.820,241	5	418.641,335 298.821,497	9.419
5	418.641,335 298.821,497	6	418.651,359 298.921,972	100.974

Punct început	X / Y	Punct sfârșit	X / Y	Lungime segment (** (m)
6	418.651,359 298.921,972	7	418.649,299 298.921,806	2.067
7	418.649,299 298.921,806	1	418.641,962 298.921,213	7.361

\*\* Lungimile segmentelor sunt determinate în planul de proiecție Stereo 70 și sunt rotunjite la 1 milimetru.

\*\*\* Distanța dintre puncte este formată din segmente cumulate ce sunt mai mici decât valoarea 1 milimetru.





**DATE DESPRE IMOBILUL NR. 15112**

Oficiul de Cadastru și Publicitate Imobiliară DOLJ  
Biroul de Cadastru și Publicitate Imobiliară Craiova

**A. Partea I. Descrierea imobilului**

TEREN Intravilan

Adresa: Loc. Leu, Nr. 32, Jud. Dolj, T119, P1999

Nr. Crt	Nr cadastral Nr. topografic	Suprafața* (mp)	Observații / Referințe
A1		Din acte: 1.000 Masurata: 923	Sector cadastral:13 Teren neimprejmuit;

**B. Partea II. Proprietari și acte**

Inscrieri privitoare la dreptul de proprietate și alte drepturi reale		Referințe
/		
Act Administrativ nr. TDP 3118, din 27/12/2004 emis de CONSILIUL JUDETEAN DOLJ;		
B1	Intabulare, drept de PROPRIETATE, dobandit prin Reconstituire, cota actuala 1/1, cota initiala 1/1 1) <b>PARPALA CONSTANTIN</b> , LIPSĂ CNP 2) <b>PARPALA ANTONIE</b> 3) <b>PARPALA AUREL</b> , LIPSĂ CNP 4) <b>PARPALA ION</b> , LIPSĂ CNP 5) <b>TUDOR RODICA</b>	A1

**C. Partea III. SARCINI .**

Inscrieri privind dezmembramintele dreptului de proprietate, drepturi reale de garanție și sarcini	Referințe
NU SUNT	

## Anexa Nr. 1 La Partea I

## Teren

Nr cadastral	Suprafața (mp)*	Observații / Referințe
	Din acte: 1.000 Masurata: 923	

\* Suprafața este determinată în planul de proiecție Stereo 70.



## Date referitoare la teren

Crt	Categorie folosință	Intra vilan	Suprafața (mp)	Tarla	Parcelă	Nr. topo	Observații / Referințe
1	arabil	DA	923	119	1999	-	

## Lungime Segmente

1) Valorile lungimilor segmentelor sunt obținute din proiecție în plan.

Punct început	X / Y	Punct sfârșit	X / Y	Lungime segment (** (m)
1	418.660,465 298.922,708	2	418.656,805 298.922,412	3.671
2	418.656,805 298.922,412	3	418.651,359 298.921,972	5.464
3	418.651,359 298.921,972	4	418.641,335 298.821,497	100.974
4	418.641,335 298.821,497	5	418.651,535 298.824,76	10.709
5	418.651,535 298.824,76	6	418.654,932 298.865,579	40.96

Punct început	X / Y	Punct sfârșit	X / Y	Lungime segment (** (m)
6	418.654,932 298.865,579	7	418.655,386 298.870,267	4.71
7	418.655,386 298.870,267	1	418.660,465 298.922,708	52.686

\*\* Lungimile segmentelor sunt determinate în planul de proiecție Stereo 70 și sunt rotunjite la 1 milimetru.

\*\*\* Distanța dintre puncte este formată din segmente cumulate ce sunt mai mici decât valoarea 1 milimetru.



**DATE DESPRE IMOBILUL NR. 15113**

Oficiul de Cadastru și Publicitate Imobiliară DOLJ  
Biroul de Cadastru și Publicitate Imobiliară Craiova

**A. Partea I. Descrierea imobilului**

TEREN Intravilan

Adresa: Loc. Leu, Nr. 35, Jud. Dolj, T119, P1997 1998, 1998/1

Nr. Crt	Nr cadastral Nr. topografic	Suprafața* (mp)	Observații / Referințe
A1		Din acte: 3.065 Masurata: 2.391	Sector cadastral:13 Teren neimpregmuit;

**Construcții**

Crt	Nr cadastral Nr. topografic	Adresa	Observații / Referințe
A1.1		Loc. Leu, Jud. Dolj	Nr. niveluri:2; S. construita la sol:90 mp; CASA DE LOCUIT, CONSTRUITA DIN CARAMIDA, ACOPERITA CU TIGLA
A1.2		Loc. Leu, Jud. Dolj	Nr. niveluri:1; S. construita la sol:19 mp; CONSTRUCTIE ANEXA
A1.3		Loc. Leu, Jud. Dolj	Nr. niveluri:1; S. construita la sol:35 mp; CONSTRUCTIE ANEXA
A1.4		Loc. Leu, Jud. Dolj	Nr. niveluri:1; S. construita la sol:7 mp; CONSTRUCTIE ANEXA

**B. Partea II. Proprietari și acte**

Inscrieri privitoare la dreptul de proprietate și alte drepturi reale		Referințe
/		
Hotarare Judecatoreasca nr. SC 3366, din 04/03/2013 emis de JUDECATORIA CRAIOVA;		
B1	Intabulare, drept de PROPRIETATE, dobandit prin Hotarare Judecatoreasca, cota actuala 1/1, cota initiala 1/1 1) VĂTAFU STELIAN, LIPSĂ CNP	A1
Act Normativ nr. LEGEA 7, din 13/03/1996 emis de GUVERNUL ROMANIEI;		
B2	Intabulare, drept de PROPRIETATE, dobandit prin Lege, cota actuala 1/1, cota initiala 1/1 1) VĂTAFU STELIAN, LIPSĂ CNP	A1.1, A1.2, A1.3, A1.4

**C. Partea III. SARCINI .**

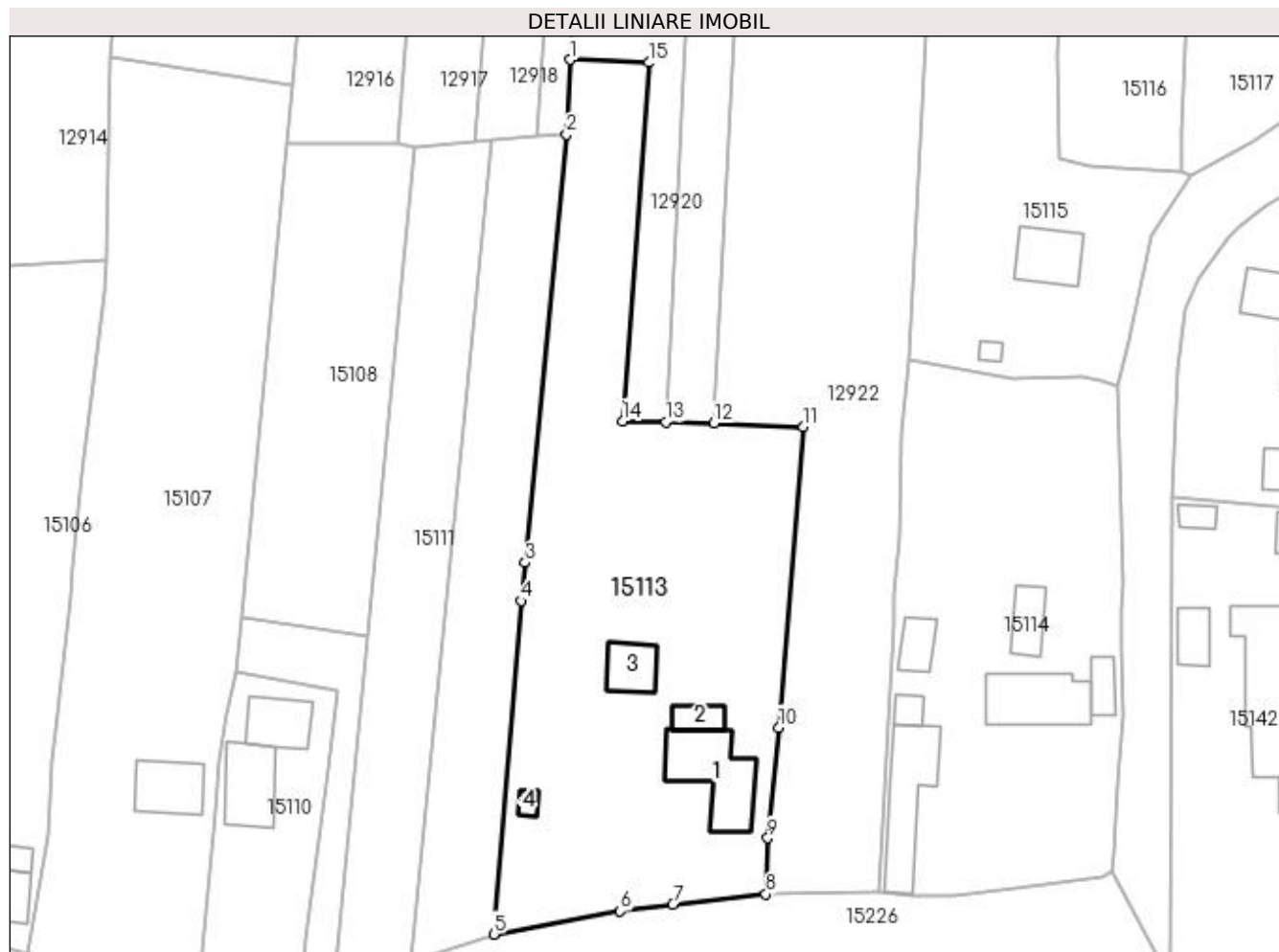
Inscrieri privind dezmembramintele dreptului de proprietate, drepturi reale de garanție și sarcini	Referințe
NU SUNT	

## Anexa Nr. 1 La Partea I

## Teren

Nr cadastral	Suprafața (mp)*	Observații / Referințe
	Din acte: 3.065 Masurata: 2.391	

\* Suprafața este determinată în planul de proiecție Stereo 70.



## Date referitoare la teren

Crt	Categorie folosință	Intra vilan	Suprafața (mp)	Tarla	Parcelă	Nr. topo	Observații / Referințe
1	curți construcții	DA	1.803	119	1997 1998	-	
2	vie	DA	588	119	1998/1	-	

## Date referitoare la construcții

Crt	Număr	Destinație construcție	Supraf. (mp)	Situație juridică	Observații / Referințe
A1.1		construcții de locuințe	90	Cu acte	Nr. niveluri:2; S. construita la sol:90 mp; CASA DE LOCUIT, CONSTRUITA DIN CARAMIDA, ACOPERITA CU TIGLA
A1.2		construcții anexa	19	Cu acte	Nr. niveluri:1; S. construita la sol:19 mp; CONSTRUCTIE ANEXA
A1.3		construcții anexa	35	Cu acte	Nr. niveluri:1; S. construita la sol:35 mp; CONSTRUCTIE ANEXA
A1.4		construcții anexa	7	Cu acte	Nr. niveluri:1; S. construita la sol:7 mp; CONSTRUCTIE ANEXA

## Lungime Segmente

1) Valorile lungimilor segmentelor sunt obținute din proiecție în plan.

Punct început	X / Y	Punct sfârșit	X / Y	Lungime segment (** (m))

Punct început	X / Y	Punct sfârșit	X / Y	Lungime segment (** (m)
1	418.660,89 298.931,834	2	418.660,465 298.922,708	9.136
2	418.660,465 298.922,708	3	418.655,386 298.870,267	52.686
3	418.655,386 298.870,267	4	418.654,932 298.865,579	4.71
4	418.654,932 298.865,579	5	418.651,535 298.824,76	40.96
5	418.651,535 298.824,76	6	418.667,043 298.827,59	15.764
6	418.667,043 298.827,59	7	418.673,478 298.828,398	6.486
7	418.673,478 298.828,398	8	418.684,879 298.829,682	11.473
8	418.684,879 298.829,682	9	418.685,126 298.836,545	6.867
9	418.685,126 298.836,545	10	418.686,463 298.850,071	13.592
10	418.686,463 298.850,071	11	418.689,495 298.886,867	36.921
11	418.689,495 298.886,867	12	418.678,536 298.887,339	10.969
12	418.678,536 298.887,339	13	418.672,614 298.887,469	5.924
13	418.672,614 298.887,469	14	418.667,321 298.887,585	5.294
14	418.667,321 298.887,585	15	418.670,527 298.931,478	44.01
15	418.670,527 298.931,478	1	418.660,89 298.931,834	9.643

\*\* Lungimile segmentelor sunt determinate în planul de proiecție Stereo 70 și sunt rotunjite la 1 milimetru.

\*\*\* Distanța dintre puncte este formată din segmente cumulate ce sunt mai mici decât valoarea 1 milimetru.





**DATE DESPRE IMOBILUL NR. 15114**

Oficiul de Cadastru și Publicitate Imobiliară DOLJ  
Biroul de Cadastru și Publicitate Imobiliară Craiova

**A. Partea I. Descrierea imobilului**

TEREN Intravilan

Adresa: Loc. Leu, Nr. 40, Jud. Dolj, T119, P1995, 1995/1

Nr. Crt	Nr cadastral Nr. topografic	Suprafața* (mp)	Observații / Referințe
A1		Din acte: 1.708 Masurata: 1.748	Sector cadastral:13 Teren imprejmuit;

**Construcții**

Crt	Nr cadastral Nr. topografic	Adresa	Observații / Referințe
A1.1		Loc. Leu, Jud. Dolj	Nr. niveluri:2; S. construita la sol:90 mp; CASA DE LOCUIT, CONSTRUITA DIN CARAMIDA, ACOPERITA CU TABLA
A1.2		Loc. Leu, Jud. Dolj	Nr. niveluri:1; S. construita la sol:22 mp; CONSTRUCTIE ANEXA
A1.3		Loc. Leu, Jud. Dolj	Nr. niveluri:2; S. construita la sol:78 mp; CONSTRUCTIE ANEXA
A1.4		Loc. Leu, Jud. Dolj	Nr. niveluri:1; S. construita la sol:25 mp; CONSTRUCTIE ANEXA
A1.5		Loc. Leu, Jud. Dolj	Nr. niveluri:1; S. construita la sol:12 mp; CONSTRUCTIE ANEXA
A1.6		Loc. Leu, Jud. Dolj	Nr. niveluri:1; S. construita la sol:31 mp; CONSTRUCTIE ANEXA

**B. Partea II. Proprietari și acte**

Inscrieri privitoare la dreptul de proprietate și alte drepturi reale	Referințe
/	
Act Administrativ nr. TDP 3614, din 30/08/2006 emis de CONSILIUL JUDETEAN DOLJ (CERTIFICAT DE DECES SERIA DA NR. 495122);	
B1	A1
Intabulare, drept de PROPRIETATE, dobandit prin Reconstituire, cota actuala 1/1, cota initiala 1/1 1) VATAFU IULIAN, LIPSĂ CNP DEFUNCT:Da	
Act Normativ nr. LEGEA 7, din 13/03/1996 emis de GUVERNUL ROMANIEI;	
B2	A1.1, A1.2, A1.3, A1.4, A1.5, A1.6
Intabulare, drept de PROPRIETATE, dobandit prin Lege, cota actuala 1/1, cota initiala 1/1 1) VATAFU IULIAN, LIPSĂ CNP DEFUNCT:Da	

**C. Partea III. SARCINI .**

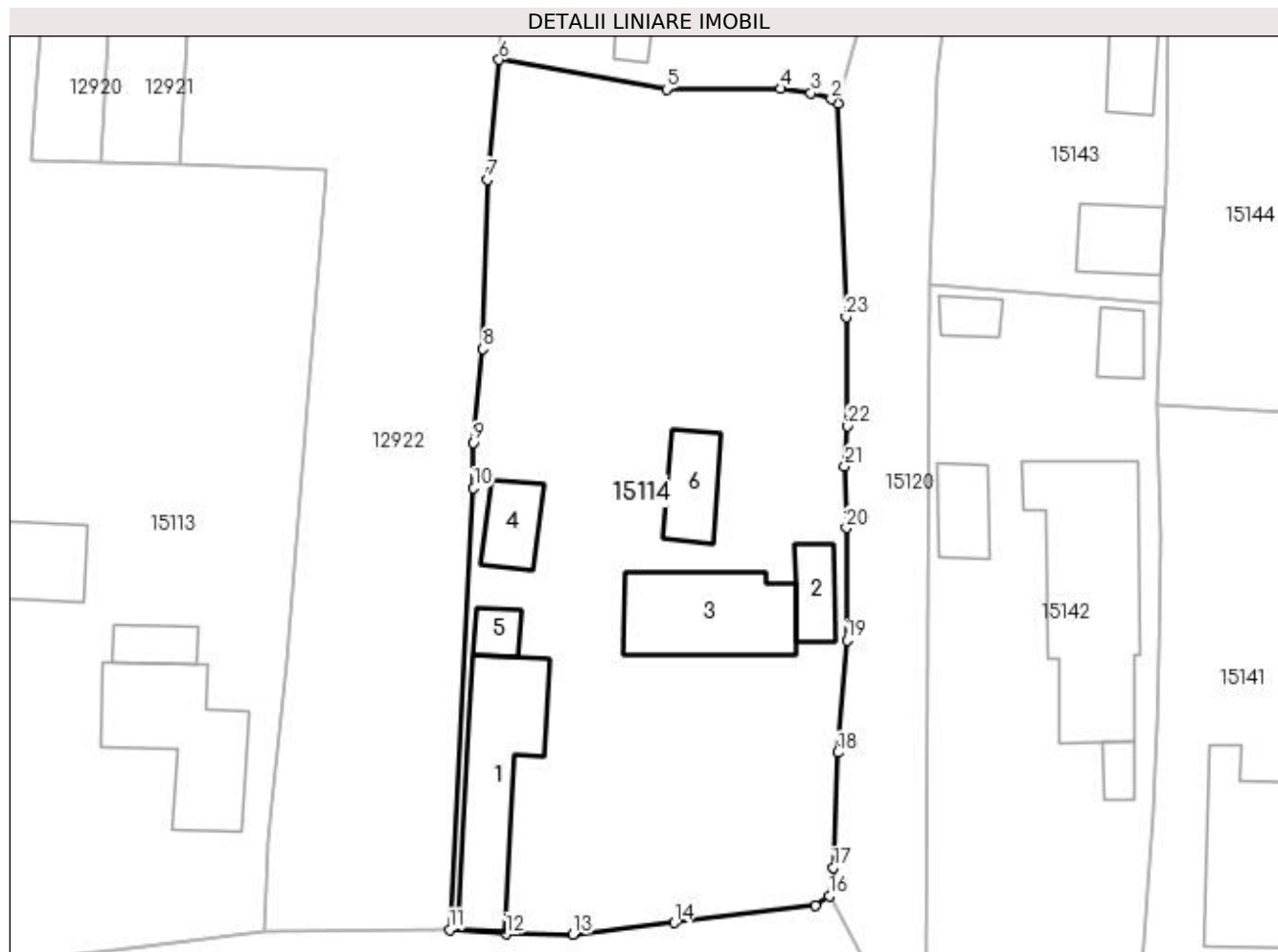
Inscrieri privind dezmembramintele dreptului de proprietate, drepturi reale de garanție și sarcini	Referințe
NU SUNT	

## Anexa Nr. 1 La Partea I

## Teren

Nr cadastral	Suprafața (mp)*	Observații / Referințe
	Din acte: 1.708	
	Masurata: 1.748	

\* Suprafața este determinată în planul de proiecție Stereo 70.



## Date referitoare la teren

Crt	Categorie folosință	Intra vilan	Suprafața (mp)	Tarla	Parcelă	Nr. topo	Observații / Referințe
1	curți constructii	DA	1.423	119	1995	-	
2	arabil	DA	325	119	1995/1	-	

## Date referitoare la construcții

Crt	Număr	Destinație construcție	Supraf. (mp)	Situație juridică	Observații / Referințe
A1.1		construcții de locuințe	90	Cu acte	Nr. niveluri:2; S. construita la sol:90 mp; CASA DE LOCUIT, CONSTRUITA DIN CARAMIDA, ACOPERITA CU TABLA
A1.2		construcții anexa	22	Cu acte	Nr. niveluri:1; S. construita la sol:22 mp; CONSTRUCTIE ANEXA
A1.3		construcții anexa	78	Cu acte	Nr. niveluri:2; S. construita la sol:78 mp; CONSTRUCTIE ANEXA
A1.4		construcții anexa	25	Cu acte	Nr. niveluri:1; S. construita la sol:25 mp; CONSTRUCTIE ANEXA
A1.5		construcții anexa	12	Cu acte	Nr. niveluri:1; S. construita la sol:12 mp; CONSTRUCTIE ANEXA
A1.6		construcții anexa	31	Cu acte	Nr. niveluri:1; S. construita la sol:31 mp; CONSTRUCTIE ANEXA

## Lungime Segmente

1) Valorile lungimilor segmentelor sunt obținute din proiecție în plan.

Punct început	X / Y	Punct sfârșit	X / Y	Lungime segment (** (m)
1	418.727,862 298.891,821	2	418.727,353 298.892,138	0.6
3	418.725,823 298.892,611	4	418.723,551 298.892,935	2.295
5	418.714,992 298.892,894	6	418.702,433 298.895,106	12.752
7	418.701,538 298.886,103	8	418.701,229 298.873,425	12.682
9	418.700,538 298.866,384	10	418.700,525 298.862,976	3.408
11	418.698,711 298.829,884	12	418.702,964 298.829,557	4.266
13	418.707,978 298.829,529	14	418.715,571 298.830,392	7.642
15	418.726,137 298.831,693	16	418.727,2 298.832,391	1.272
17	418.727,493 298.834,518	18	418.727,852 298.843,162	8.651
19	418.728,517 298.851,575	20	418.728,472 298.860,01	8.435
21	418.728,364 298.864,642	22	418.728,582 298.867,635	3.001
23	418.728,46 298.875,812	1	418.727,862 298.891,821	16.02

Punct început	X / Y	Punct sfârșit	X / Y	Lungime segment (** (m)
2	418.727,353 298.892,138	3	418.725,823 298.892,611	1.602
4	418.723,551 298.892,935	5	418.714,992 298.892,894	8.559
6	418.702,433 298.895,106	7	418.701,538 298.886,103	9.047
8	418.701,229 298.873,425	9	418.700,538 298.866,384	7.075
10	418.700,525 298.862,976	11	418.698,711 298.829,884	33.142
12	418.702,964 298.829,557	13	418.707,978 298.829,529	5.014
14	418.715,571 298.830,392	15	418.726,137 298.831,693	10.646
16	418.727,2 298.832,391	17	418.727,493 298.834,518	2.147
18	418.727,852 298.843,162	19	418.728,517 298.851,575	8.439
20	418.728,472 298.860,01	21	418.728,364 298.864,642	4.633
22	418.728,582 298.867,635	23	418.728,46 298.875,812	8.178

\*\* Lungimile segmentelor sunt determinate în planul de proiecție Stereo 70 și sunt rotunjite la 1 milimetru.

\*\*\* Distanța dintre puncte este formată din segmente cumulate ce sunt mai mici decât valoarea 1 milimetru.



**DATE DESPRE IMOBILUL NR. 15115**

Oficiul de Cadastru și Publicitate Imobiliară DOLJ  
Biroul de Cadastru și Publicitate Imobiliară Craiova

**A. Partea I. Descrierea imobilului**

TEREN Intravilan

Adresa: Loc. Leu, Nr. 42, Jud. Dolj, T119, P1996, 1996/1

Nr. Crt	Nr cadastral Nr. topografic	Suprafața* (mp)	Observații / Referințe
A1		Din acte: 1.233 Masurata: 1.651	Sector cadastral:13 Teren neimpregmuit;

**Construcții**

Crt	Nr cadastral Nr. topografic	Adresa	Observații / Referințe
A1.1		Loc. Leu, Jud. Dolj	Nr. niveluri:2; S. construita la sol:50 mp; CASA DE LOCUIT, CONSTRUITA DIN CARAMIDA, ACOPERITA CU TIGLA
A1.2		Loc. Leu, Jud. Dolj	Nr. niveluri:1; S. construita la sol:6 mp; CONSTRUCTIE ANEXA

**B. Partea II. Proprietari și acte**

Inscrieri privitoare la dreptul de proprietate și alte drepturi reale		Referințe
/		
Act Administrativ nr. TDP 3614, din 30/08/2006 emis de CONSILIUL JUDETEAN DOLJ (CERTIFICAT DE DECES SERIA DA NR. 495122);		
B1	Intabulare, drept de PROPRIETATE, dobandit prin Reconstituire, cota actuala 1233/1651, cota initiala 1233/1651 1) VATAFU IULIAN, LIPSĂ CNP DEFUNCT:Da	A1
Act Normativ nr. LEGEA 7, din 13/03/1996 emis de GUVERNUL ROMANIEI (CERTIFICAT DE DECES SERIA DA NR. 495122);		
B2	Inscrierea posesiei, drept de PROPRIETATE, dobandit prin Constituire, cota actuala 418/1651, cota initiala 418/1651 1) VATAFU IULIAN, LIPSĂ CNP DEFUNCT:Da	A1
B3	Intabulare, drept de PROPRIETATE, dobandit prin Lege, cota actuala 1/1, cota initiala 1/1 1) VATAFU IULIAN, LIPSĂ CNP DEFUNCT:Da	A1.1, A1.2

**C. Partea III. SARCINI .**

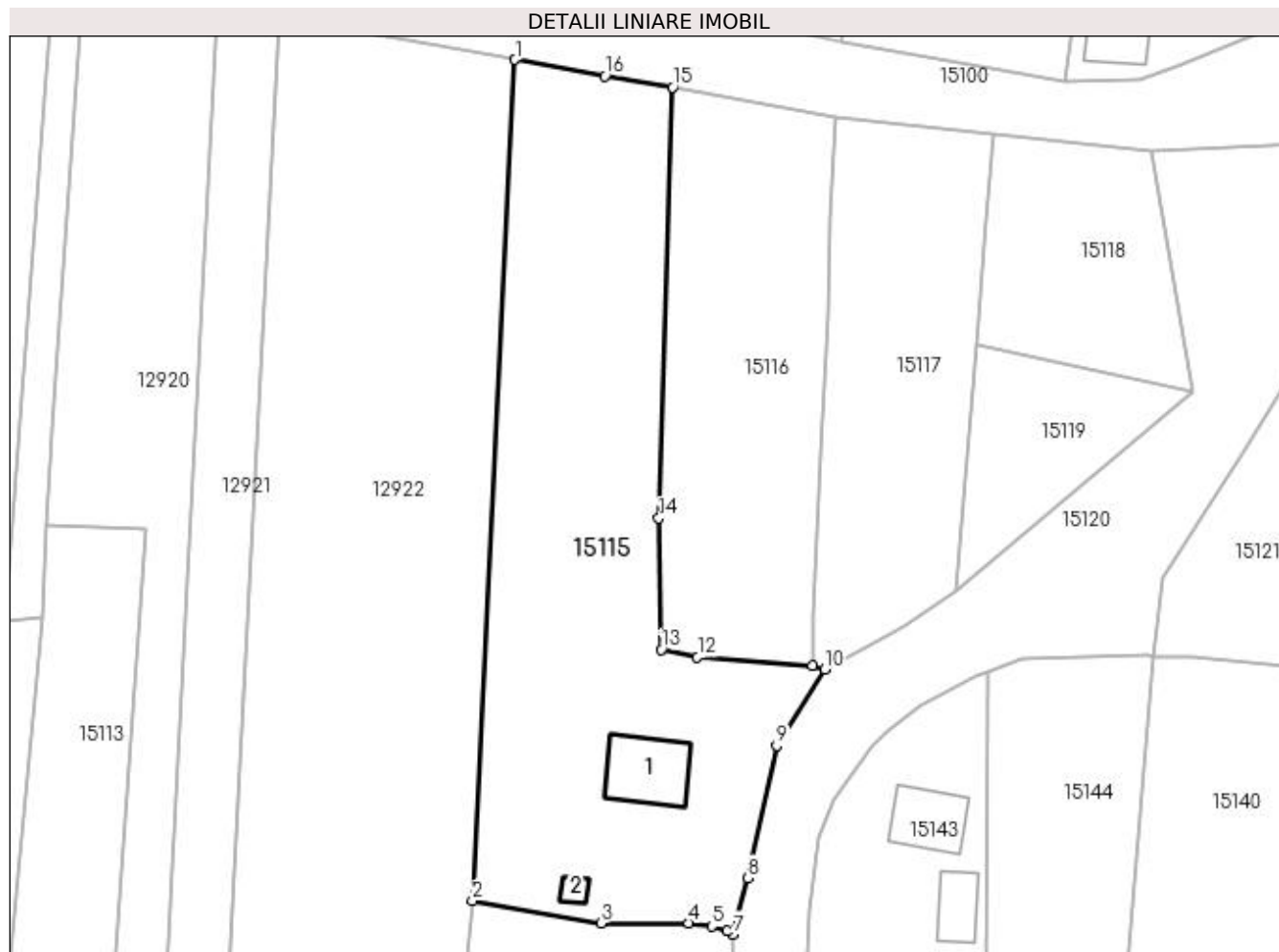
Inscrieri privind dezmembramintele dreptului de proprietate, drepturi reale de garanție și sarcini	Referințe
NU SUNT	

## Anexa Nr. 1 La Partea I

## Teren

Nr cadastral	Suprafața (mp)*	Observații / Referințe
	Din acte: 1.233 Masurata: 1.651	

\* Suprafața este determinată în planul de proiecție Stereo 70.



## Date referitoare la teren

Crt	Categorie folosință	Intra vilan	Suprafața (mp)	Tarla	Parcelă	Nr. topo	Observații / Referințe
1	curți constructii	DA	751	119	1996	-	
2	arabil	DA	900	119	1996/1	-	

## Date referitoare la construcții

Crt	Număr	Destinație construcție	Supraf. (mp)	Situație juridică	Observații / Referințe
A1.1		construcții de locuințe	50	Cu acte	Nr. niveluri:2; S. construita la sol:50 mp; CASA DE LOCUIT, CONSTRUITA DIN CARAMIDA, ACOPERITA CU TIGLA
A1.2		construcții anexa	6	Cu acte	Nr. niveluri:1; S. construita la sol:6 mp; CONSTRUCTIE ANEXA

## Lungime Segmente

1) Valorile lungimilor segmentelor sunt obținute din proiecție în plan.

Punct început	X / Y	Punct sfârșit	X / Y	Lungime segment (** (m)
1	418.706,596 298.977,249	2	418.702,433 298.895,106	82.248

Punct început	X / Y	Punct sfârșit	X / Y	Lungime segment (** (m)
2	418.702,433 298.895,106	3	418.714,992 298.892,894	12.752
3	418.714,992 298.892,894	4	418.723,551 298.892,935	8.559
4	418.723,551 298.892,935	5	418.725,823 298.892,611	2.295
5	418.725,823 298.892,611	6	418.727,353 298.892,138	1.602
6	418.727,353 298.892,138	7	418.727,862 298.891,821	0.6
7	418.727,862 298.891,821	8	418.729,336 298.897,327	5.7
8	418.729,336 298.897,327	9	418.732,155 298.910,246	13.223
9	418.732,155 298.910,246	10	418.736,862 298.917,702	8.817
10	418.736,862 298.917,702	11	418.735,652 298.918,093	1.272
11	418.735,652 298.918,093	12	418.724,419 298.918,885	11.261
12	418.724,419 298.918,885	13	418.720,869 298.919,638	3.629
13	418.720,869 298.919,638	14	418.720,654 298.932,454	12.818
14	418.720,654 298.932,454	15	418.722,011 298.974,562	42.13
15	418.722,011 298.974,562	16	418.715,388 298.975,663	6.714
16	418.715,388 298.975,663	1	418.706,596 298.977,249	8.934

\*\* Lungimile segmentelor sunt determinate în planul de proiecție Stereo 70 și sunt rotunjite la 1 milimetru.

\*\*\* Distanța dintre puncte este formată din segmente cumulate ce sunt mai mici decât valoarea 1 milimetru.





**DATE DESPRE IMOBILUL NR. 15116**

Oficiul de Cadastru și Publicitate Imobiliară DOLJ  
Biroul de Cadastru și Publicitate Imobiliară Craiova

**A. Partea I. Descrierea imobilului**

TEREN Intravilan

Adresa: Loc. Leu, Jud. Dolj, T110/2, P4

Nr. Crt	Nr cadastral Nr. topografic	Suprafața* (mp)	Observații / Referințe
A1		Din acte: 845 Masurata: 848	Sector cadastral:13 Teren imprejmuit;

**B. Partea II. Proprietari și acte**

Inscrieri privitoare la dreptul de proprietate și alte drepturi reale		Referințe
/		
Act Administrativ nr. TDP 10705, din 18/06/2008 emis de CONSILIUL JUDETEAN DOLJ;		
B1	Intabulare, drept de PROPRIETATE, dobandit prin Reconstituire, cota actuala 1/1, cota initiala 1/1 1) FILIP AUREL, LIPSĂ CNP 2) FILIP MARIN, LIPSĂ CNP	A1

**C. Partea III. SARCINI .**

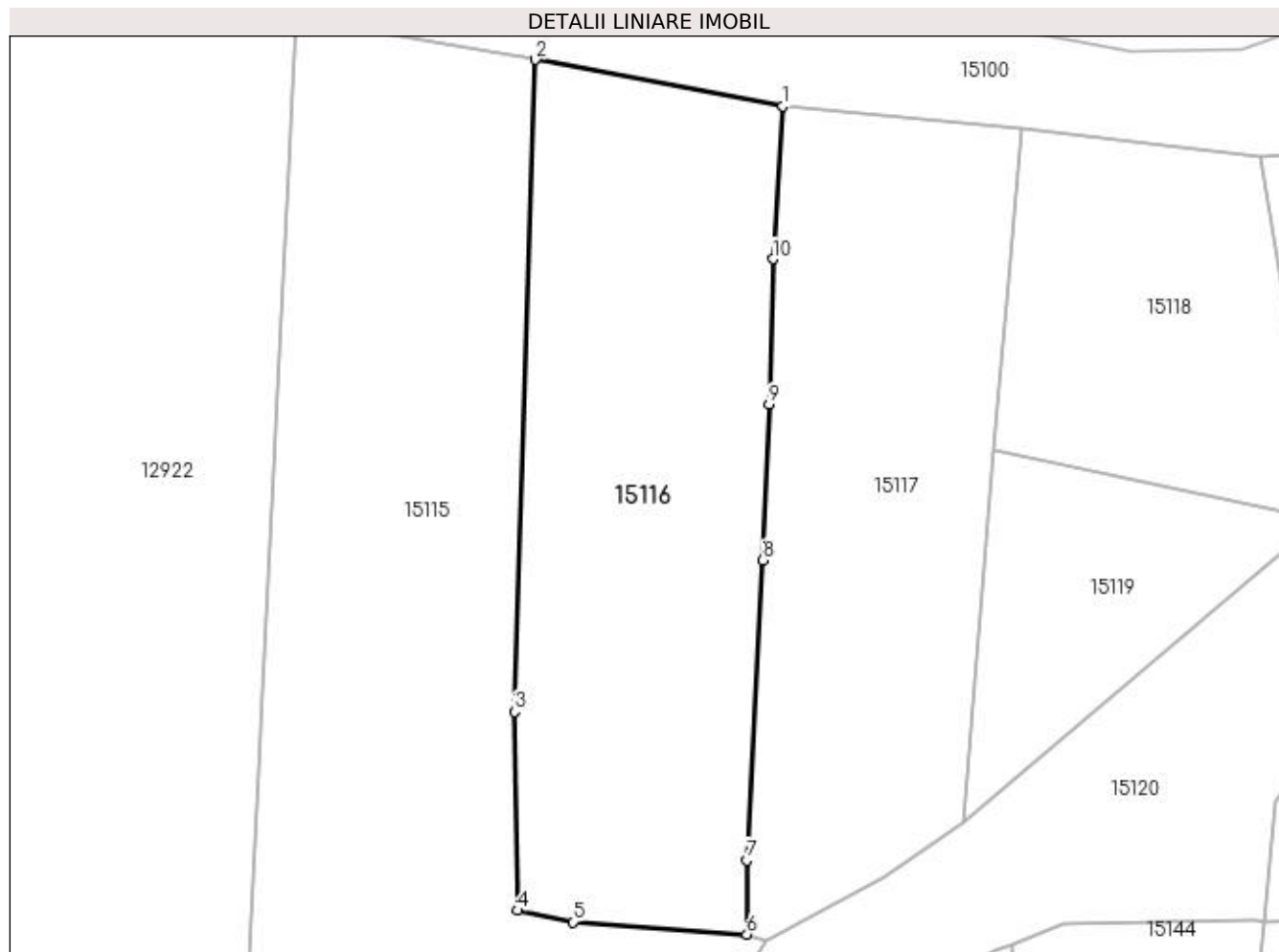
Inscrieri privind dezmembramintele dreptului de proprietate, drepturi reale de garanție și sarcini	Referințe
NU SUNT	

## Anexa Nr. 1 La Partea I

## Teren

Nr cadastral	Suprafața (mp)*	Observații / Referințe
	Din acte: 845 Masurata: 848	

\* Suprafața este determinată în planul de proiecție Stereo 70.



## Date referitoare la teren

Crt	Categorie folosință	Intra vilan	Suprafața (mp)	Tarla	Parcelă	Nr. topo	Observații / Referințe
1	arabil	DA	848	110/2	4	-	

## Lungime Segmente

1) Valorile lungimilor segmentelor sunt obținute din proiecție în plan.

Punct început	X / Y	Punct sfârșit	X / Y	Lungime segment (** (m)
1	418.737,973 298.971,574	2	418.722,011 298.974,562	16.239
2	418.722,011 298.974,562	3	418.720,654 298.932,454	42.13
3	418.720,654 298.932,454	4	418.720,869 298.919,638	12.818
4	418.720,869 298.919,638	5	418.724,419 298.918,885	3.629
5	418.724,419 298.918,885	6	418.735,652 298.918,093	11.261

Punct început	X / Y	Punct sfârșit	X / Y	Lungime segment (** (m)
6	418.735,652 298.918,093	7	418.735,66 298.922,874	4.781
7	418.735,66 298.922,874	8	418.736,679 298.942,239	19.392
8	418.736,679 298.942,239	9	418.737,091 298.952,304	10.073
9	418.737,091 298.952,304	10	418.737,342 298.961,688	9.387
10	418.737,342 298.961,688	1	418.737,973 298.971,574	9.906

\*\* Lungimile segmentelor sunt determinate în planul de proiecție Stereo 70 și sunt rotunjite la 1 milimetru.

\*\*\* Distanța dintre puncte este formată din segmente cumulate ce sunt mai mici decât valoarea 1 milimetru.



**DATE DESPRE IMOBILUL NR. 15117**

Oficiul de Cadastru și Publicitate Imobiliară DOLJ  
Biroul de Cadastru și Publicitate Imobiliară Craiova

**A. Partea I. Descrierea imobilului**

TEREN Intravilan

Adresa: Loc. Leu, Nr. 47, Jud. Dolj, T119, P1994

Nr. Crt	Nr cadastral Nr. topografic	Suprafața* (mp)	Observații / Referințe
A1		Din acte: 713 Masurata: 728	Sector cadastral:13 Teren imprejmuit;

**B. Partea II. Proprietari și acte**

Inscrieri privitoare la dreptul de proprietate și alte drepturi reale		Referințe
/		
Act Administrativ nr. TDP 419-46024, din 22/09/1995 emis de CONSILIUL JUDETEAN DOLJ (CERTIFICAT DE DECES SERIA DA NR. 499875);		
B1	Intabulare, drept de PROPRIETATE, dobandit prin Reconstituire, cota actuala 1/1, cota initiala 1/1 1) ZAHARIA VASILE, LIPSĂ CNP DEFUNCT:Da	A1

**C. Partea III. SARCINI .**

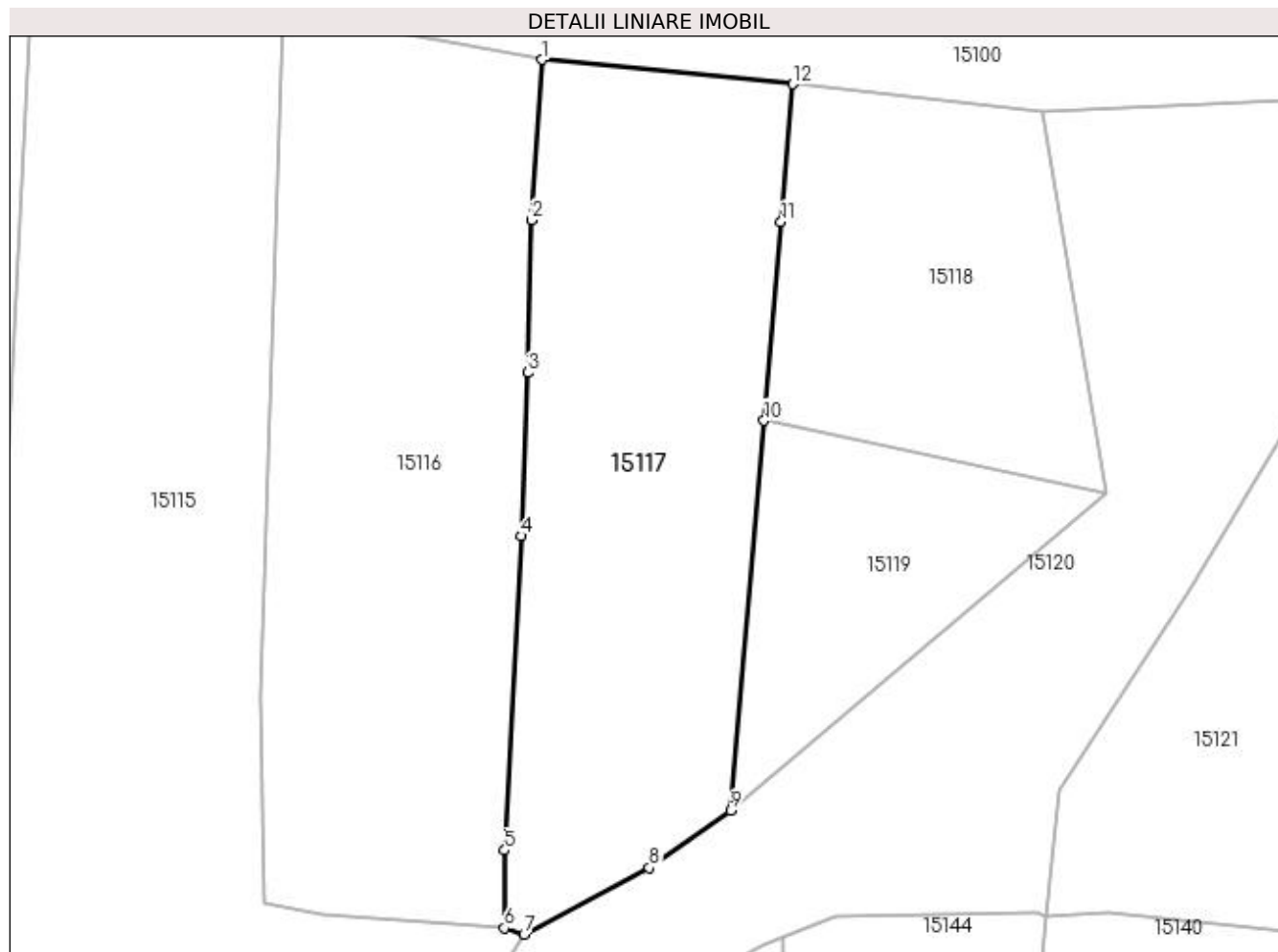
Inscrieri privind dezmembramintele dreptului de proprietate, drepturi reale de garanție și sarcini	Referințe
NU SUNT	

## Anexa Nr. 1 La Partea I

## Teren

Nr cadastral	Suprafața (mp)*	Observații / Referințe
	Din acte: 713 Masurata: 728	

\* Suprafața este determinată în planul de proiecție Stereo 70.



## Date referitoare la teren

Crt	Categorie folosință	Intra vilan	Suprafața (mp)	Tarla	Parcelă	Nr. topo	Observații / Referințe
1	arabil	DA	728	119	1994	-	

## Lungime Segmente

1) Valorile lungimilor segmentelor sunt obținute din proiecție în plan.

Punct început	X / Y	Punct sfârșit	X / Y	Lungime segment (** (m)
1	418.737,973 298.971,574	2	418.737,342 298.961,688	9.906
2	418.737,342 298.961,688	3	418.737,091 298.952,304	9.387
3	418.737,091 298.952,304	4	418.736,679 298.942,239	10.073
4	418.736,679 298.942,239	5	418.735,66 298.922,874	19.392
5	418.735,66 298.922,874	6	418.735,652 298.918,093	4.781

Punct început	X / Y	Punct sfârșit	X / Y	Lungime segment (** (m)
6	418.735,652 298.918,093	7	418.736,862 298.917,702	1.272
7	418.736,862 298.917,702	8	418.744,578 298.921,803	8.738
8	418.744,578 298.921,803	9	418.749,594 298.925,324	6.128
9	418.749,594 298.925,324	10	418.751,639 298.949,345	24.108
10	418.751,639 298.949,345	11	418.752,679 298.961,566	12.265
11	418.752,679 298.961,566	12	418.753,415 298.970,071	8.537
12	418.753,415 298.970,071	1	418.737,973 298.971,574	15.515

\*\* Lungimile segmentelor sunt determinate în planul de proiecție Stereo 70 și sunt rotunjite la 1 milimetru.

\*\*\* Distanța dintre puncte este formată din segmente cumulate ce sunt mai mici decât valoarea 1 milimetru.





**DATE DESPRE IMOBILUL NR. 15118**

Oficiul de Cadastru și Publicitate Imobiliară DOLJ  
Biroul de Cadastru și Publicitate Imobiliară Craiova

**A. Partea I. Descrierea imobilului**

TEREN Intravilan

Adresa: Loc. Leu, Jud. Dolj, T119, P1994/1

Nr. Crt	Nr cadastral Nr. topografic	Suprafața* (mp)	Observații / Referințe
A1		400	Sector cadastral:13 Teren neimprejmuit;

**B. Partea II. Proprietari și acte**

Inscrieri privitoare la dreptul de proprietate și alte drepturi reale	Referințe
/	
Act Administrativ nr. TDP 3417, din 29/06/2005 emis de CONSILIUL JUDETEAN DOLJ;	
B1	A1
Intabulare, drept de PROPRIETATE, dobandit prin Reconstituire, cota actuala 1/1, cota initiala 1/1 1) TUDOR ELENA, LIPSĂ CNP	

**C. Partea III. SARCINI .**

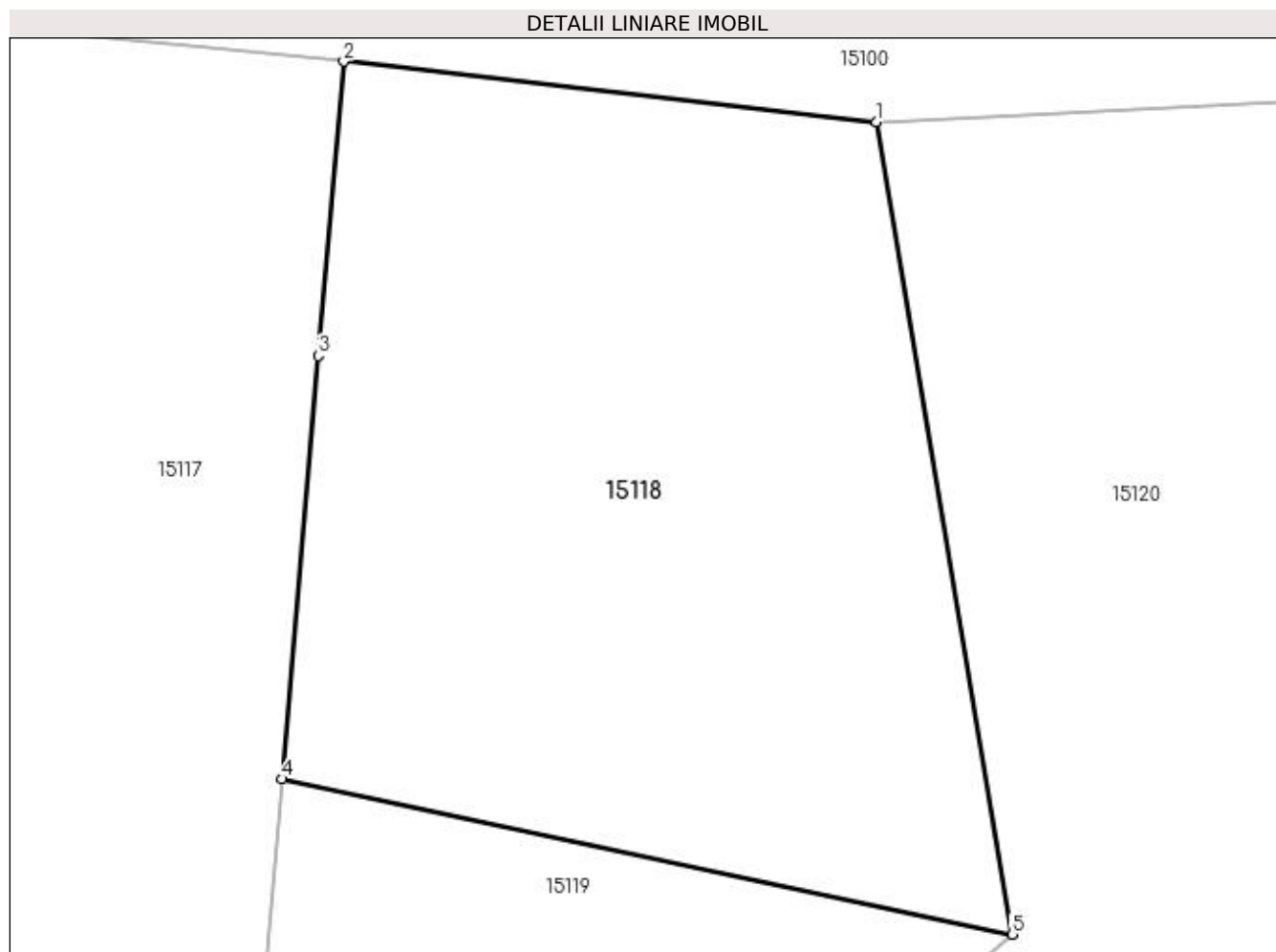
Inscrieri privind dezmembramintele dreptului de proprietate, drepturi reale de garanție și sarcini	Referințe
NU SUNT	

## Anexa Nr. 1 La Partea I

## Teren

Nr cadastral	Suprafața (mp)*	Observații / Referințe
	400	

\* Suprafața este determinată în planul de proiecție Stereo 70.



## Date referitoare la teren

Crt	Categorie folosință	Intravilan	Suprafața (mp)	Tarla	Parcelă	Nr. topo	Observații / Referințe
1	arabil	DA	400	119	1994/1	-	

## Lungime Segmente

1) Valorile lungimilor segmentelor sunt obținute din proiecție în plan.

Punct început	X / Y	Punct sfârșit	X / Y	Lungime segment (** (m)
1	418.768,813 298.968,331	2	418.753,415 298.970,071	15.496
2	418.753,415 298.970,071	3	418.752,679 298.961,566	8.537
3	418.752,679 298.961,566	4	418.751,639 298.949,345	12.265
4	418.751,639 298.949,345	5	418.772,725 298.944,856	21.559
5	418.772,725 298.944,856	1	418.768,813 298.968,331	23.799

**\*\* Lungimile segmentelor sunt determinate în planul de proiecție Stereo 70 și sunt rotunjite la 1 milimetru.**

**\*\*\* Distanța dintre puncte este formată din segmente cumulate ce sunt mai mici decât valoarea 1 milimetru.**



**DATE DESPRE IMOBILUL NR. 15119**

Oficiul de Cadastru și Publicitate Imobiliară DOLJ  
Biroul de Cadastru și Publicitate Imobiliară Craiova

**A. Partea I. Descrierea imobilului**

TEREN Intravilan

Adresa: Loc. Leu, Jud. Dolj, T119, P1994/2

Nr. Crt	Nr cadastral Nr. topografic	Suprafața* (mp)	Observații / Referințe
A1	34923	Din acte: 194 Masurata: 258	Sector cadastral:13 Teren neimprejmuit;

**B. Partea II. Proprietari și acte**

Inscrieri privitoare la dreptul de proprietate și alte drepturi reale		Referințe
<b>113264 / 19/04/2021</b>		
Act Notarial nr. CONTRACT DE VANZARE AUT. 868, din 19/04/2021 emis de BALACI EUGEN;		
B1	Intabulare, drept de PROPRIETATE, dobandit prin Construire, cota actuala 194/258, cota initiala 194/258 1) CRÎNG ALEXANDRU-ADRIAN, necasatorit	A1
/		
Act Normativ nr. LEGEA 7, din 13/03/1996 emis de GUVERNUL ROMANIEI;		
B2	Inscrierea posesiei, drept de PROPRIETATE, dobandit prin Constituire, cota actuala 64/258, cota initiala 64/258 1) CRÎNG ALEXANDRU-ADRIAN, necasatorit	A1

**C. Partea III. SARCINI .**

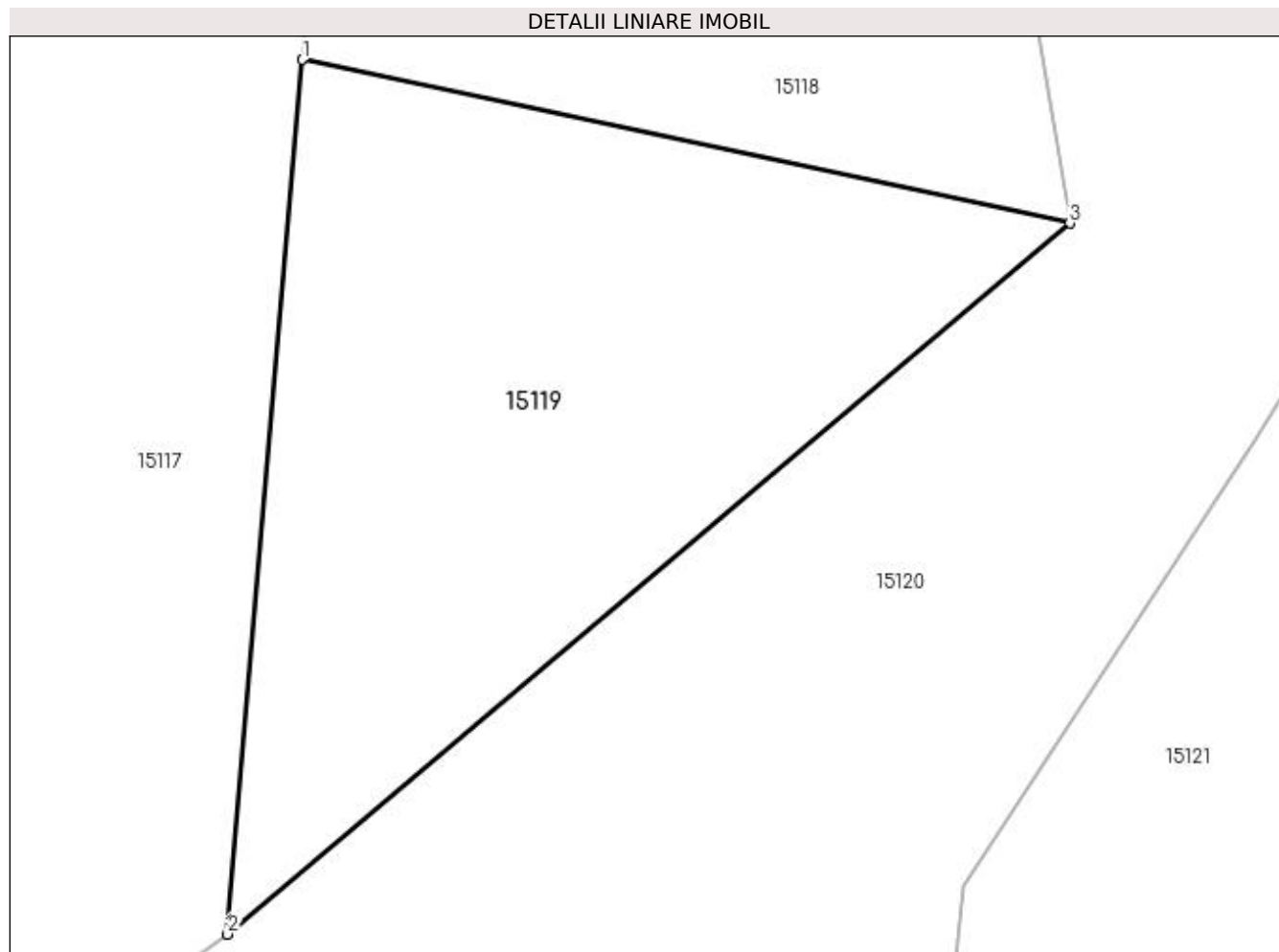
Inscrieri privind dezmembramintele dreptului de proprietate, drepturi reale de garanție și sarcini	Referințe
NU SUNT	

## Anexa Nr. 1 La Partea I

## Teren

Nr cadastral	Suprafața (mp)*	Observații / Referințe
34923	Din acte: 194 Masurata: 258	

\* Suprafața este determinată în planul de proiecție Stereo 70.



## Date referitoare la teren

Crt	Categorie folosință	Intra vilan	Suprafața (mp)	Tarla	Parcelă	Nr. topo	Observații / Referințe
1	arabil	DA	258	119	1994/2	-	

## Lungime Segmente

1) Valorile lungimilor segmentelor sunt obținute din proiecție în plan.

Punct început	X / Y	Punct sfârșit	X / Y	Lungime segment (** (m)
1	418.751,639 298.949,345	2	418.749,594 298.925,324	24.108
2	418.749,594 298.925,324	3	418.772,725 298.944,856	30.275
3	418.772,725 298.944,856	1	418.751,639 298.949,345	21.559

\*\* Lungimile segmentelor sunt determinate în planul de proiecție Stereo 70 și sunt rotunjite la 1 milimetru.

\*\*\* Distanța dintre puncte este formată din segmente cumulate ce sunt mai mici decât valoarea 1 milimetru.

**DATE DESPRE IMOBILUL NR. 15120**

Oficiul de Cadastru și Publicitate Imobiliară DOLJ  
Biroul de Cadastru și Publicitate Imobiliară Craiova

**A. Partea I. Descrierea imobilului**

TEREN Intravilan

Adresa: Loc. Leu, Jud. Dolj, DC 2010

Nr. Crt	Nr cadastral Nr. topografic	Suprafața* (mp)	Observații / Referințe
A1		1.537	Sector cadastral:13 Teren neimprejmuit;

**B. Partea II. Proprietari și acte**

Inscrieri privitoare la dreptul de proprietate și alte drepturi reale		Referințe
/		
Act Normativ nr. LEGEA 7, din 13/03/1996 emis de PARLAMENTUL ROMANIEI;		
B1	Inscrierea provizorie, drept de PROPRIETATE, dobandit prin Lege, cota actuala 1/1, cota initiala 1/1 1) NEIDENTIFICAT NEIDENTIFICAT	A1

**C. Partea III. SARCINI .**

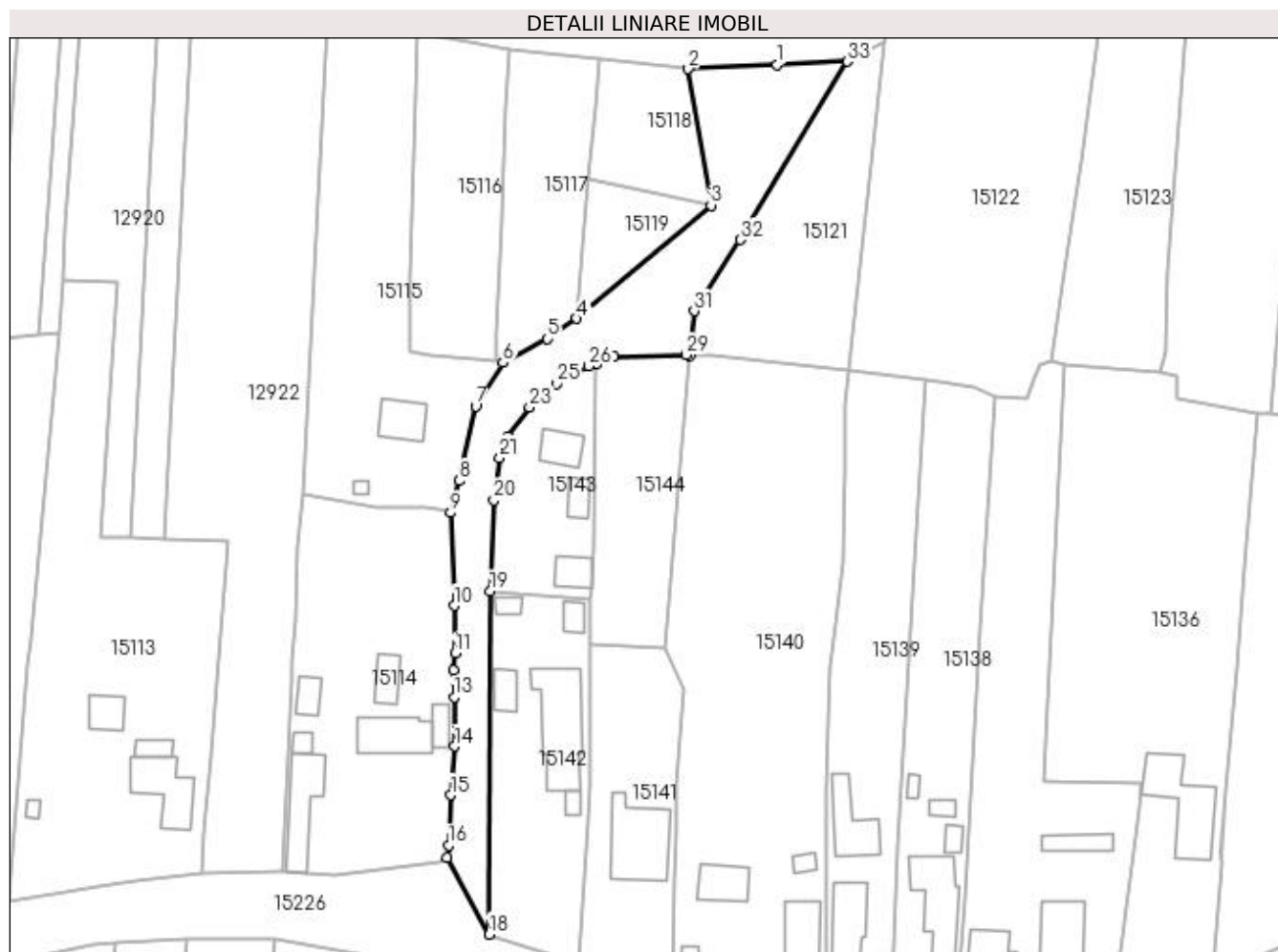
Inscrieri privind dezmembramintele dreptului de proprietate, drepturi reale de garanție și sarcini	Referințe
NU SUNT	

## Anexa Nr. 1 La Partea I

## Teren

Nr cadastral	Suprafața (mp)*	Observații / Referințe
	1.537	

\* Suprafața este determinată în planul de proiecție Stereo 70.



## Date referitoare la teren

Crt	Categorie folosință	Intravilan	Suprafața (mp)	Tarla	Parcelă	Nr. topo	Observații / Referințe
1	drum	DA	1.537	-	DC 2010	-	

## Lungime Segmente

1) Valorile lungimilor segmentelor sunt obținute din proiecție în plan.

Punct început	X / Y	Punct sfârșit	X / Y	Lungime segment (** (m)	Punct început	X / Y	Punct sfârșit	X / Y	Lungime segment (** (m)
1	418.784,127 298.969,055	2	418.768,813 298.968,331	15.331	2	418.768,813 298.968,331	3	418.772,725 298.944,856	23.799
3	418.772,725 298.944,856	4	418.749,594 298.925,324	30.275	4	418.749,594 298.925,324	5	418.744,578 298.921,803	6.128
5	418.744,578 298.921,803	6	418.736,862 298.917,702	8.738	6	418.736,862 298.917,702	7	418.732,155 298.910,246	8.817
7	418.732,155 298.910,246	8	418.729,336 298.897,327	13.223	8	418.729,336 298.897,327	9	418.727,862 298.891,821	5.7
9	418.727,862 298.891,821	10	418.728,46 298.875,812	16.02	10	418.728,46 298.875,812	11	418.728,582 298.867,635	8.178



Punct început	X / Y	Punct sfârșit	X / Y	Lungime segment (** (m))
11	418.728,582 298.867,635	12	418.728,364 298.864,642	3.001
13	418.728,472 298.860,01	14	418.728,517 298.851,575	8.435
15	418.727,852 298.843,162	16	418.727,493 298.834,518	8.651
17	418.727,2 298.832,391	18	418.734,464 298.819,165	15.089
19	418.734,648 298.878,289	20	418.735,264 298.894,043	15.766
21	418.736,29 298.901,319	22	418.737,791 298.904,919	3.9
23	418.741,424 298.910,035	24	418.742,801 298.911,511	2.019
25	418.746,143 298.914,089	26	418.751,689 298.917,093	6.307
27	418.752,858 298.917,489	28	418.756,054 298.918,778	3.446
29	418.768,406 298.919,05	30	418.769,017 298.918,839	0.646
31	418.769,818 298.926,627	32	418.777,824 298.938,883	14.639
33	418.796,248 298.969,628	1	418.784,127 298.969,055	12.134

Punct început	X / Y	Punct sfârșit	X / Y	Lungime segment (** (m))
12	418.728,364 298.864,642	13	418.728,472 298.860,01	4.633
14	418.728,517 298.851,575	15	418.727,852 298.843,162	8.439
16	418.727,493 298.834,518	17	418.727,2 298.832,391	2.147
18	418.734,464 298.819,165	19	418.734,648 298.878,289	59.124
20	418.735,264 298.894,043	21	418.736,29 298.901,319	7.348
22	418.737,791 298.904,919	23	418.741,424 298.910,035	6.275
24	418.742,801 298.911,511	25	418.746,143 298.914,089	4.221
26	418.751,689 298.917,093	27	418.752,858 298.917,489	1.234
28	418.756,054 298.918,778	29	418.768,406 298.919,05	12.355
30	418.769,017 298.918,839	31	418.769,818 298.926,627	7.829
32	418.777,824 298.938,883	33	418.796,248 298.969,628	35.843

\*\* Lungimile segmentelor sunt determinate în planul de proiecție Stereo 70 și sunt rotunjite la 1 milimetru.

\*\*\* Distanța dintre puncte este formată din segmente cumulate ce sunt mai mici decât valoarea 1 milimetru.



**DATE DESPRE IMOBILUL NR. 15121**

Oficiul de Cadastru și Publicitate Imobiliară DOLJ  
Biroul de Cadastru și Publicitate Imobiliară Craiova

**A. Partea I. Descrierea imobilului**

TEREN Intravilan

Adresa: Loc. Leu, Jud. Dolj, T119, P2022

Nr. Crt	Nr cadastral Nr. topografic	Suprafața* (mp)	Observații / Referințe
A1		968	Sector cadastral:13 Teren neimprejmuit;

**B. Partea II. Proprietari și acte**

Inscrieri privitoare la dreptul de proprietate și alte drepturi reale		Referințe
/		
Act Normativ nr. LEGEA 7, din 13/03/1996 emis de PARLAMENTUL ROMANIEI;		
B1	Inscrierea provizorie, drept de PROPRIETATE, dobandit prin Lege, cota actuala 1/1, cota initiala 1/1 1) NEIDENTIFICAT NEIDENTIFICAT	A1

**C. Partea III. SARCINI .**

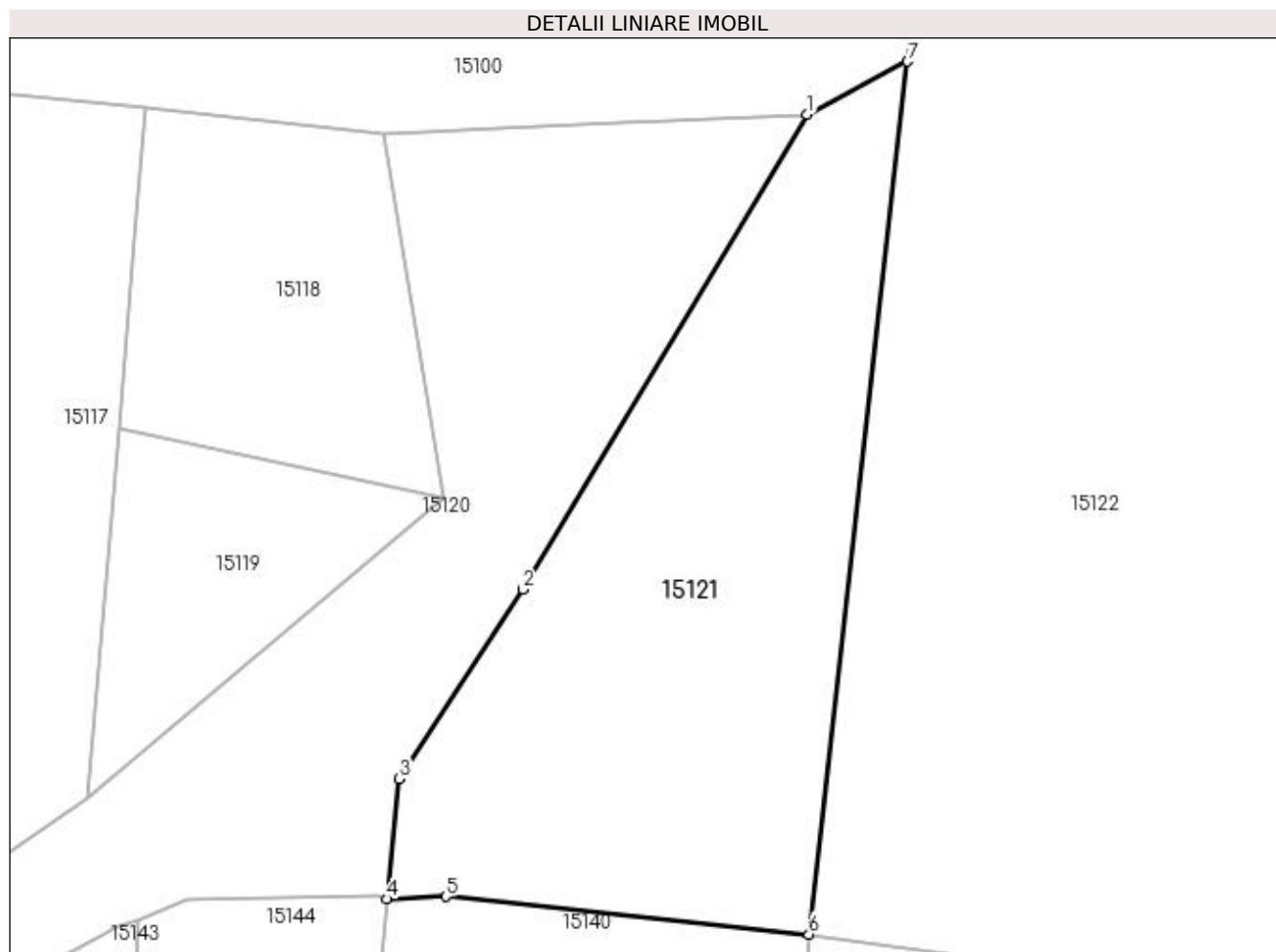
Inscrieri privind dezmembramintele dreptului de proprietate, drepturi reale de garanție și sarcini	Referințe
NU SUNT	

## Anexa Nr. 1 La Partea I

## Teren

Nr cadastral	Suprafața (mp)*	Observații / Referințe
	968	

\* Suprafața este determinată în planul de proiecție Stereo 70.



## Date referitoare la teren

Crt	Categorie folosință	Intravilan	Suprafața (mp)	Tarla	Parcelă	Nr. topo	Observații / Referințe
1	faneata	DA	968	119	2022	-	

## Lungime Segmente

1) Valorile lungimilor segmentelor sunt obținute din proiecție în plan.

Punct început	X / Y	Punct sfârșit	X / Y	Lungime segment (** (m)
1	418.796,248 298.969,628	2	418.777,824 298.938,883	35.843
2	418.777,824 298.938,883	3	418.769,818 298.926,627	14.639
3	418.769,818 298.926,627	4	418.769,017 298.918,839	7.829
4	418.769,017 298.918,839	5	418.772,836 298.918,997	3.822
5	418.772,836 298.918,997	6	418.796,362 298.916,547	23.653

Punct început	X / Y	Punct sfârșit	X / Y	Lungime segment (** (m)
6	418.796,362 298.916,547	7	418.802,759 298.973,061	56.875
7	418.802,759 298.973,061	1	418.796,248 298.969,628	7.361

\*\* Lungimile segmentelor sunt determinate în planul de proiecție Stereo 70 și sunt rotunjite la 1 milimetru.

\*\*\* Distanța dintre puncte este formată din segmente cumulate ce sunt mai mici decât valoarea 1 milimetru.



**DATE DESPRE IMOBILUL NR. 15122**

Oficiul de Cadastru și Publicitate Imobiliară DOLJ  
Biroul de Cadastru și Publicitate Imobiliară Craiova

**A. Partea I. Descrierea imobilului**

TEREN Intravilan

Adresa: Loc. Leu, Jud. Dolj, T119, P2023

Nr. Crt	Nr cadastral Nr. topografic	Suprafața* (mp)	Observații / Referințe
A1		Din acte: 2.898 Masurata: 2.914	Sector cadastral:13 Teren imprejmuit;

**B. Partea II. Proprietari și acte**

Inscrieri privitoare la dreptul de proprietate și alte drepturi reale		Referințe
/		
Act Administrativ nr. TDP 1726-45084, din 13/10/1999 emis de CONSILIUL JUDETEAN DOLJ;		
B1	Intabulare, drept de PROPRIETATE, dobandit prin Reconstituire, cota actuala 1/1, cota initiala 1/1 1) NEACȘU MARIA, LIPSĂ CNP	A1

**C. Partea III. SARCINI .**

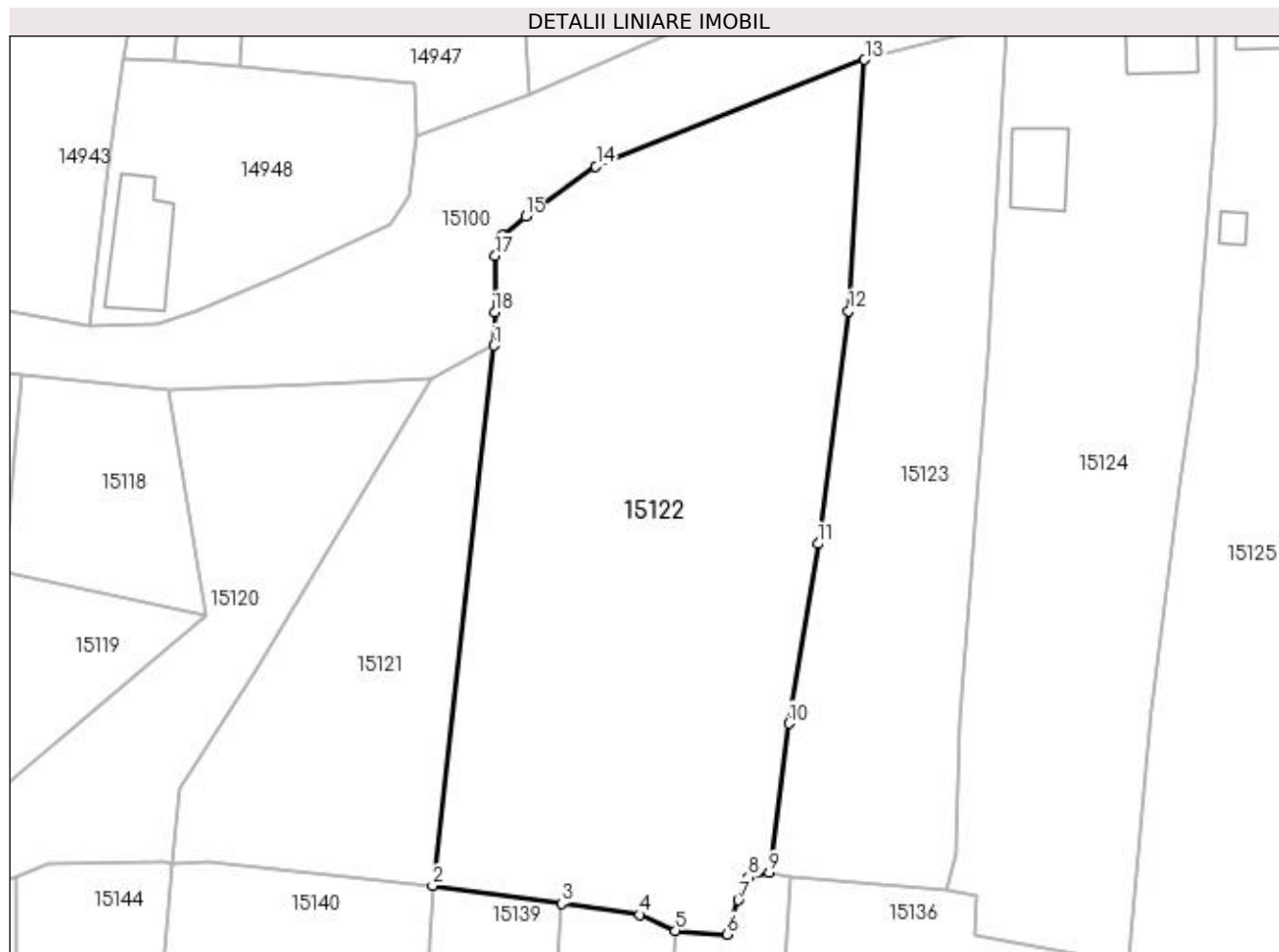
Inscrieri privind dezmembramintele dreptului de proprietate, drepturi reale de garanție și sarcini	Referințe
NU SUNT	

## Anexa Nr. 1 La Partea I

## Teren

Nr cadastral	Suprafața (mp)*	Observații / Referințe
	Din acte: 2.898 Masurata: 2.914	

\* Suprafața este determinată în planul de proiecție Stereo 70.



## Date referitoare la teren

Crt	Categorie folosință	Intra vilan	Suprafața (mp)	Tarla	Parcelă	Nr. topo	Observații / Referințe
1	arabil	DA	2.914	119	2023	-	

## Lungime Segmente

1) Valorile lungimilor segmentelor sunt obținute din proiecție în plan.

Punct început	X / Y	Punct sfârșit	X / Y	Lungime segment (** (m)
1	418.802,759 298.973,061	2	418.796,362 298.916,547	56.875
2	418.796,362 298.916,547	3	418.809,834 298.914,673	13.602
3	418.809,834 298.914,673	4	418.818,007 298.913,494	8.258
4	418.818,007 298.913,494	5	418.821,763 298.911,859	4.096
5	418.821,763 298.911,859	6	418.827,163 298.911,457	5.415



Punct început	X / Y	Punct sfârșit	X / Y	Lungime segment (** (m)
6	418.827,163 298.911,457	7	418.828,349 298.915,019	3.754
7	418.828,349 298.915,019	8	418.829,416 298.917,426	2.633
8	418.829,416 298.917,426	9	418.831,553 298.917,903	2.19
9	418.831,553 298.917,903	10	418.833,626 298.933,505	15.739
10	418.833,626 298.933,505	11	418.836,669 298.952,319	19.059
11	418.836,669 298.952,319	12	418.839,893 298.976,679	24.572
12	418.839,893 298.976,679	13	418.841,563 299.002,956	26.33
13	418.841,563 299.002,956	14	418.813,436 298.991,784	30.265
14	418.813,436 298.991,784	15	418.806,083 298.986,574	9.012
15	418.806,083 298.986,574	16	418.803,67 298.984,561	3.142
16	418.803,67 298.984,561	17	418.802,924 298.982,418	2.269
17	418.802,924 298.982,418	18	418.802,871 298.976,531	5.887
18	418.802,871 298.976,531	1	418.802,759 298.973,061	3.472

\*\* Lungimile segmentelor sunt determinate în planul de proiecție Stereo 70 și sunt rotunjite la 1 milimetru.

\*\*\* Distanța dintre puncte este formată din segmente cumulate ce sunt mai mici decât valoarea 1 milimetru.



**DATE DESPRE IMOBILUL NR. 15123**

Oficiul de Cadastru și Publicitate Imobiliară DOLJ  
Biroul de Cadastru și Publicitate Imobiliară Craiova

**A. Partea I. Descrierea imobilului**

TEREN Intravilan

Nr. CF vechi:152

Nr. cadastral vechi:229

Adresa: Loc. Leu, Jud. Dolj, T119, P2024

Nr. Crt	Nr cadastral Nr. topografic	Suprafata* (mp)	Observatii / Referinte
A1	33002	Din acte: 1.496 Masurata: 1.426	Sector cadastral:13 Teren neimprejmuit;

**B. Partea II. Proprietari și acte**

Inscrieri privitoare la dreptul de proprietate și alte drepturi reale		Referințe
<b>5965 / 06/04/2005</b>		
Act Notarial nr. AUT NR.175, din 05/04/2005 emis de BNP MARINESCU NINA COSMINA;		
B1	Intabulare, drept de PROPRIETATE, dobandit prin Conventie, cota actuala 1/1, cota initiala 1/1 1) <b>MARINAS IONEL</b> , necasatorit	A1

**C. Partea III. SARCINI .**

Inscrieri privind dezmembramintele dreptului de proprietate, drepturi reale de garanție și sarcini	Referințe
NU SUNT	

## Anexa Nr. 1 La Partea I

## Teren

Nr cadastral	Suprafața (mp)*	Observații / Referințe
33002	Din acte: 1.496 Masurata: 1.426	

\* Suprafața este determinată în planul de proiecție Stereo 70.



## Date referitoare la teren

Crt	Categorie folosință	Intra vilan	Suprafața (mp)	Tarla	Parcelă	Nr. topo	Observații / Referințe
1	arabil	DA	1.426	119	2024	-	

## Lungime Segmente

1) Valorile lungimilor segmentelor sunt obținute din proiecție în plan.

Punct început	X / Y	Punct sfârșit	X / Y	Lungime segment (** (m)
1	418.841,563 299.002,956	2	418.839,893 298.976,679	26.33
2	418.839,893 298.976,679	3	418.836,669 298.952,319	24.572
3	418.836,669 298.952,319	4	418.833,626 298.933,505	19.059
4	418.833,626 298.933,505	5	418.831,553 298.917,903	15.739
5	418.831,553 298.917,903	6	418.833,735 298.917,503	2.218

Punct început	X / Y	Punct sfârșit	X / Y	Lungime segment (** (m)
6	418.833,735 298.917,503	7	418.850,039 298.916,124	16.362
7	418.850,039 298.916,124	8	418.851,057 298.919,786	3.801
8	418.851,057 298.919,786	9	418.851,592 298.933,506	13.73
9	418.851,592 298.933,506	10	418.854,435 298.971,911	38.51
10	418.854,435 298.971,911	11	418.856,368 299.006,751	34.894
11	418.856,368 299.006,751	1	418.841,563 299.002,956	15.284

\*\* Lungimile segmentelor sunt determinate în planul de proiecție Stereo 70 și sunt rotunjite la 1 milimetru.

\*\*\* Distanța dintre puncte este formată din segmente cumulate ce sunt mai mici decât valoarea 1 milimetru.



**DATE DESPRE IMOBILUL NR. 15124**

Oficiul de Cadastru și Publicitate Imobiliară DOLJ  
Biroul de Cadastru și Publicitate Imobiliară Craiova

**A. Partea I. Descrierea imobilului**

TEREN Intravilan

Adresa: Loc. Leu, Nr. 511, Jud. Dolj, T119, P2025, 2025/1 2025/2

Nr. Crt	Nr cadastral Nr. topografic	Suprafața* (mp)	Observații / Referințe
A1		Din acte: 1.960 Masurata: 2.073	Sector cadastral:13 Teren imprejmuit;

**Construcții**

Crt	Nr cadastral Nr. topografic	Adresa	Observații / Referințe
A1.1		Loc. Leu, Jud. Dolj	Nr. niveluri:2; S. construita la sol:50 mp; CASA DE LOCUIT, CONSTRUITA DIN CARAMIDA, ACOPERITA CU TIGLA
A1.2		Loc. Leu, Jud. Dolj	Nr. niveluri:1; S. construita la sol:50 mp; CONSTRUCTIE ANEXA

**B. Partea II. Proprietari și acte**

Inscrieri privitoare la dreptul de proprietate și alte drepturi reale		Referințe
/		
Act Notarial nr. CM 9, din 28/01/2016 emis de NP GUNESCU TUDOR MARINELA DANIELA;		
B1	Intabulare, drept de PROPRIETATE, dobandit prin Succesiune, cota actuala 1/2, cota initiala 1/2 1) FIRINCA IONEL	A1, A1.1, A1.2
Act Notarial nr. CM 159, din 28/09/2006 emis de NP DEFTA FLORENTIN LEONARD;		
B2	Intabulare, drept de PROPRIETATE, dobandit prin Succesiune, cota actuala 1/2, cota initiala 1/2 1) FIRINCA IONEL	A1, A1.1, A1.2

**C. Partea III. SARCINI .**

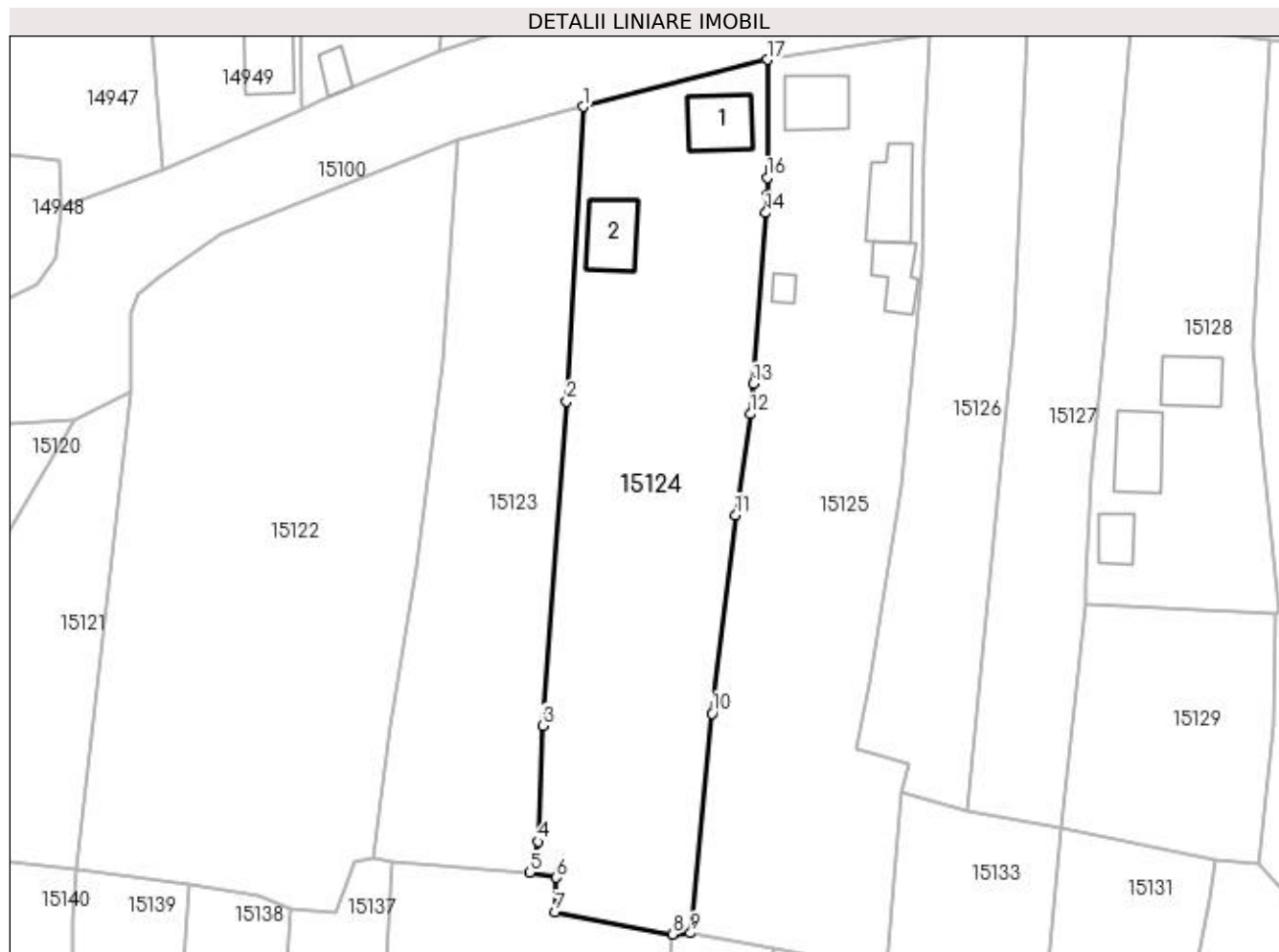
Inscrieri privind dezmembramintele dreptului de proprietate, drepturi reale de garanție și sarcini	Referințe
NU SUNT	

## Anexa Nr. 1 La Partea I

## Teren

Nr cadastral	Suprafața (mp)*	Observații / Referințe
	Din acte: 1.960 Masurata: 2.073	

\* Suprafața este determinată în planul de proiecție Stereo 70.



## Date referitoare la teren

Crt	Categorie folosință	Intra vilan	Suprafața (mp)	Tarla	Parcelă	Nr. topo	Observații / Referințe
1	curți constructii	DA	770	119	2025	-	
2	arabil	DA	1.303	119	2025/1 2025/2	-	

## Date referitoare la construcții

Crt	Număr	Destinație construcție	Supraf. (mp)	Situație juridică	Observații / Referințe
A1.1		construcții de locuințe	50	Cu acte	Nr. niveluri:2; S. construita la sol:50 mp; CASA DE LOCUIT, CONSTRUITA DIN CARAMIDA, ACOPERITA CU TIGLA
A1.2		construcții anexa	50	Cu acte	Nr. niveluri:1; S. construita la sol:50 mp; CONSTRUCTIE ANEXA

## Lungime Segmente

1) Valorile lungimilor segmentelor sunt obținute din proiecție în plan.

Punct început	X / Y	Punct sfârșit	X / Y	Lungime segment (** (m)
1	418.856,368 299.006,751	2	418.854,435 298.971,911	34.894



Punct început	X / Y	Punct sfârşit	X / Y	Lungime segment (** (m)
2	418.854,435 298.971,911	3	418.851,592 298.933,506	38.51
3	418.851,592 298.933,506	4	418.851,057 298.919,786	13.73
4	418.851,057 298.919,786	5	418.850,039 298.916,124	3.801
5	418.850,039 298.916,124	6	418.853,225 298.915,533	3.24
6	418.853,225 298.915,533	7	418.853,075 298.911,47	4.066
7	418.853,075 298.911,47	8	418.866,934 298.908,821	14.11
8	418.866,934 298.908,821	9	418.869,111 298.908,977	2.183
9	418.869,111 298.908,977	10	418.871,636 298.934,947	26.092
10	418.871,636 298.934,947	11	418.874,453 298.958,442	23.663
11	418.874,453 298.958,442	12	418.876,199 298.970,38	12.065
12	418.876,199 298.970,38	13	418.876,576 298.973,972	3.612
13	418.876,576 298.973,972	14	418.878,04 298.994,207	20.288
14	418.878,04 298.994,207	15	418.878,255 298.996,372	2.176
15	418.878,255 298.996,372	16	418.878,201 298.998,349	1.978
16	418.878,201 298.998,349	17	418.878,187 299.012,331	13.982
17	418.878,187 299.012,331	1	418.856,368 299.006,751	22.521

\*\* Lungimile segmentelor sunt determinate în planul de proiecție Stereo 70 și sunt rotunjite la 1 milimetru.

\*\*\* Distanța dintre puncte este formată din segmente cumulate ce sunt mai mici decât valoarea 1 milimetru.



**DATE DESPRE IMOBILUL NR. 15125**

Oficiul de Cadastru și Publicitate Imobiliară DOLJ  
Biroul de Cadastru și Publicitate Imobiliară Craiova

**A. Partea I. Descrierea imobilului**

TEREN Intravilan

Adresa: Loc. Leu, Nr. 512, Jud. Dolj, T119, P2026, 2026/1, 2026/2

Nr. Crt	Nr cadastral Nr. topografic	Suprafața* (mp)	Observații / Referințe
A1		Din acte: 2.058 Masurata: 2.114	Sector cadastral:13 Teren imprejmuit;

**Construcții**

Crt	Nr cadastral Nr. topografic	Adresa	Observații / Referințe
A1.1		Loc. Leu, Jud. Dolj	Nr. niveluri:2; S. construita la sol:48 mp; CASA DE LOCUIT, CONSTRUITA DIN CARAMIDA, ACOPERITA CU TIGLA
A1.2		Loc. Leu, Jud. Dolj	Nr. niveluri:1; S. construita la sol:54 mp; CONSTRUCTIE ANEXA
A1.3		Loc. Leu, Jud. Dolj	Nr. niveluri:1; S. construita la sol:35 mp; CONSTRUCTIE ANEXA
A1.4		Loc. Leu, Jud. Dolj	Nr. niveluri:1; S. construita la sol:9 mp; CONSTRUCTIE ANEXA

**B. Partea II. Proprietari și acte**

Inscrieri privitoare la dreptul de proprietate și alte drepturi reale		Referințe
/		
Act Administrativ nr. TDP 2580, din 18/12/2003 emis de CONSILIUL JUDETEAN DOLJ;		
B1	Intabulare, drept de PROPRIETATE, dobandit prin Reconstituire, cota actuala 1/1, cota initiala 1/1 1) VLADAIA COSTICA	A1
Act Normativ nr. LEGEA 7, din 13/03/1996 emis de GUVERNUL ROMANIEI;		
B2	Intabulare, drept de PROPRIETATE, dobandit prin Lege, cota actuala 1/1, cota initiala 1/1 1) VLADAIA COSTICA	A1.1, A1.2, A1.3, A1.4

**C. Partea III. SARCINI .**

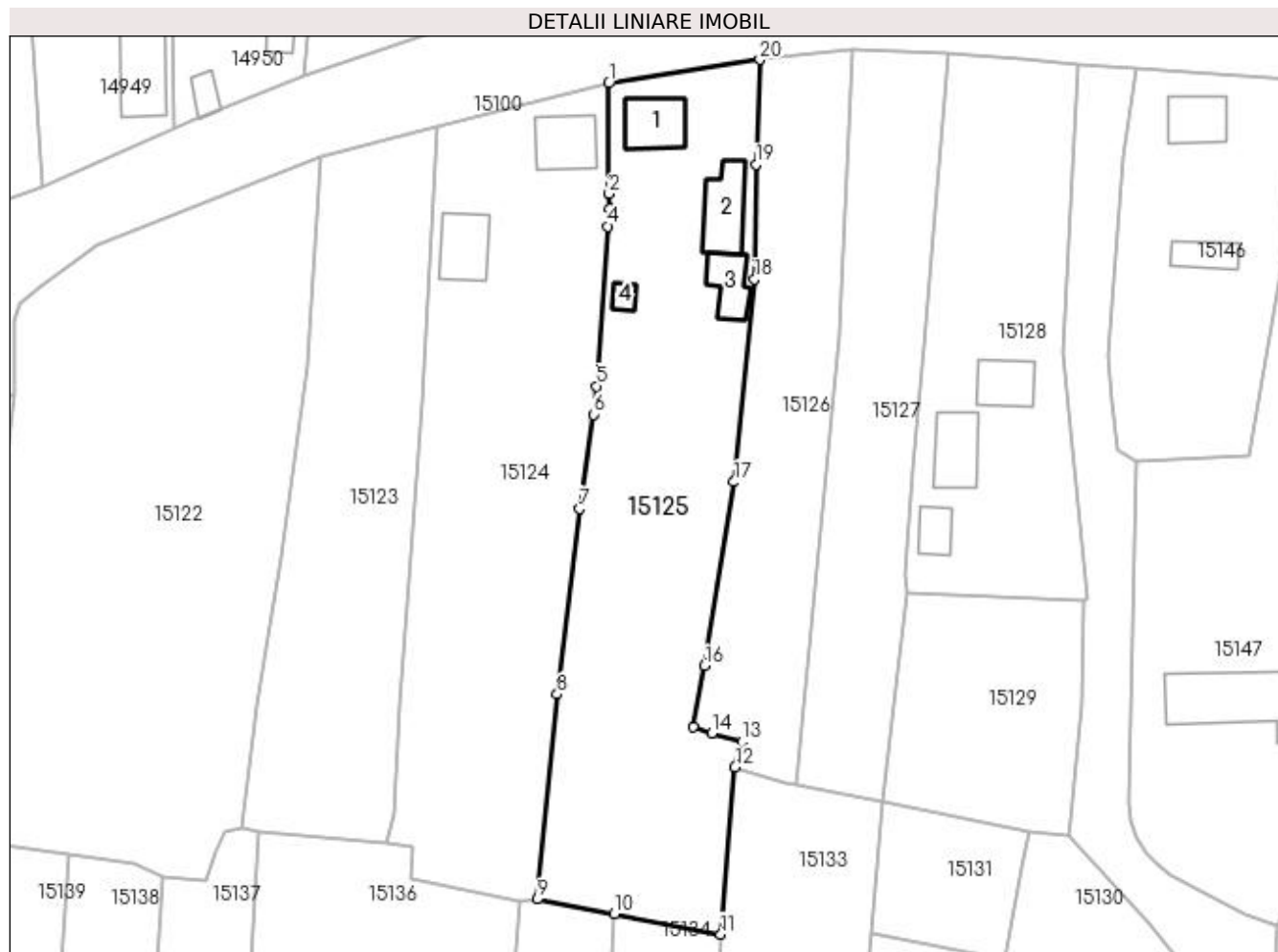
Inscrieri privind dezmembramintele dreptului de proprietate, drepturi reale de garanție și sarcini	Referințe
NU SUNT	

## Anexa Nr. 1 La Partea I

## Teren

Nr cadastral	Suprafața (mp)*	Observații / Referințe
	Din acte: 2.058 Masurata: 2.114	

\* Suprafața este determinată în planul de proiecție Stereo 70.



## Date referitoare la teren

Crt	Categorie folosință	Intravilan	Suprafața (mp)	Tarla	Parcelă	Nr. topo	Observații / Referințe
1	curți constructii	DA	817	119	2026	-	
2	arabil	DA	504	119	2026/1	-	
3	vie	DA	793	119	2026/2	-	

## Date referitoare la construcții

Crt	Număr	Destinație construcție	Supraf. (mp)	Situație juridică	Observații / Referințe
A1.1		construcții de locuințe	48	Cu acte	Nr. niveluri:2; S. construită la sol:48 mp; CASA DE LOCUIT, CONSTRUITA DIN CARAMIDA, ACOPERITA CU TIGLA
A1.2		construcții anexa	54	Cu acte	Nr. niveluri:1; S. construită la sol:54 mp; CONSTRUCTIE ANEXA
A1.3		construcții anexa	35	Cu acte	Nr. niveluri:1; S. construită la sol:35 mp; CONSTRUCTIE ANEXA
A1.4		construcții anexa	9	Cu acte	Nr. niveluri:1; S. construită la sol:9 mp; CONSTRUCTIE ANEXA

**Lungime Segmente**

1) Valorile lungimilor segmentelor sunt obținute din proiecție în plan.

Punct început	X / Y	Punct sfârșit	X / Y	Lungime segment (** (m)
1	418.878,187 299.012,331	2	418.878,201 298.998,349	13.982
2	418.878,201 298.998,349	3	418.878,255 298.996,372	1.978
3	418.878,255 298.996,372	4	418.878,04 298.994,207	2.176
4	418.878,04 298.994,207	5	418.876,576 298.973,972	20.288
5	418.876,576 298.973,972	6	418.876,199 298.970,38	3.612
6	418.876,199 298.970,38	7	418.874,453 298.958,442	12.065
7	418.874,453 298.958,442	8	418.871,636 298.934,947	23.663
8	418.871,636 298.934,947	9	418.869,111 298.908,977	26.092
9	418.869,111 298.908,977	10	418.878,863 298.907,115	9.929
10	418.878,863 298.907,115	11	418.892,366 298.904,537	13.747
11	418.892,366 298.904,537	12	418.894,145 298.925,701	21.239
12	418.894,145 298.925,701	13	418.895,025 298.928,95	3.366
13	418.895,025 298.928,95	14	418.891,195 298.929,98	3.966
14	418.891,195 298.929,98	15	418.888,84 298.930,796	2.492
15	418.888,84 298.930,796	16	418.890,318 298.938,539	7.883
16	418.890,318 298.938,539	17	418.894,037 298.961,839	23.595
17	418.894,037 298.961,839	18	418.896,625 298.987,536	25.827
18	418.896,625 298.987,536	19	418.896,831 299.002,056	14.521
19	418.896,831 299.002,056	20	418.897,319 299.015,32	13.273
20	418.897,319 299.015,32	1	418.878,187 299.012,331	19.364

\*\* Lungimile segmentelor sunt determinate în planul de proiecție Stereo 70 și sunt rotunjite la 1 milimetru.

\*\*\* Distanța dintre puncte este formată din segmente cumulate ce sunt mai mici decât valoarea 1 milimetru.



**DATE DESPRE IMOBILUL NR. 15126**

Oficiul de Cadastru și Publicitate Imobiliară DOLJ  
Biroul de Cadastru și Publicitate Imobiliară Craiova

**A. Partea I. Descrierea imobilului**

TEREN Intravilan

Adresa: Loc. Leu, Jud. Dolj, T119, P2027

Nr. Crt	Nr cadastral Nr. topografic	Suprafața* (mp)	Observații / Referințe
A1		Din acte: 1.116 Masurata: 1.064	Sector cadastral:13 Teren neimprejmuit;

**B. Partea II. Proprietari și acte**

Inscrieri privitoare la dreptul de proprietate și alte drepturi reale	Referințe
/	
Hotarare Judecatoreasca nr. SC 6017, din 09/05/2017 emis de JUDECATORIA CRAIOVA;	
B1	A1
Intabulare, drept de PROPRIETATE, dobandit prin Hotarare Judecatoreasca, cota actuala 1/1, cota initiala 1/1 1) TRICA GHEORGHITA	

**C. Partea III. SARCINI .**

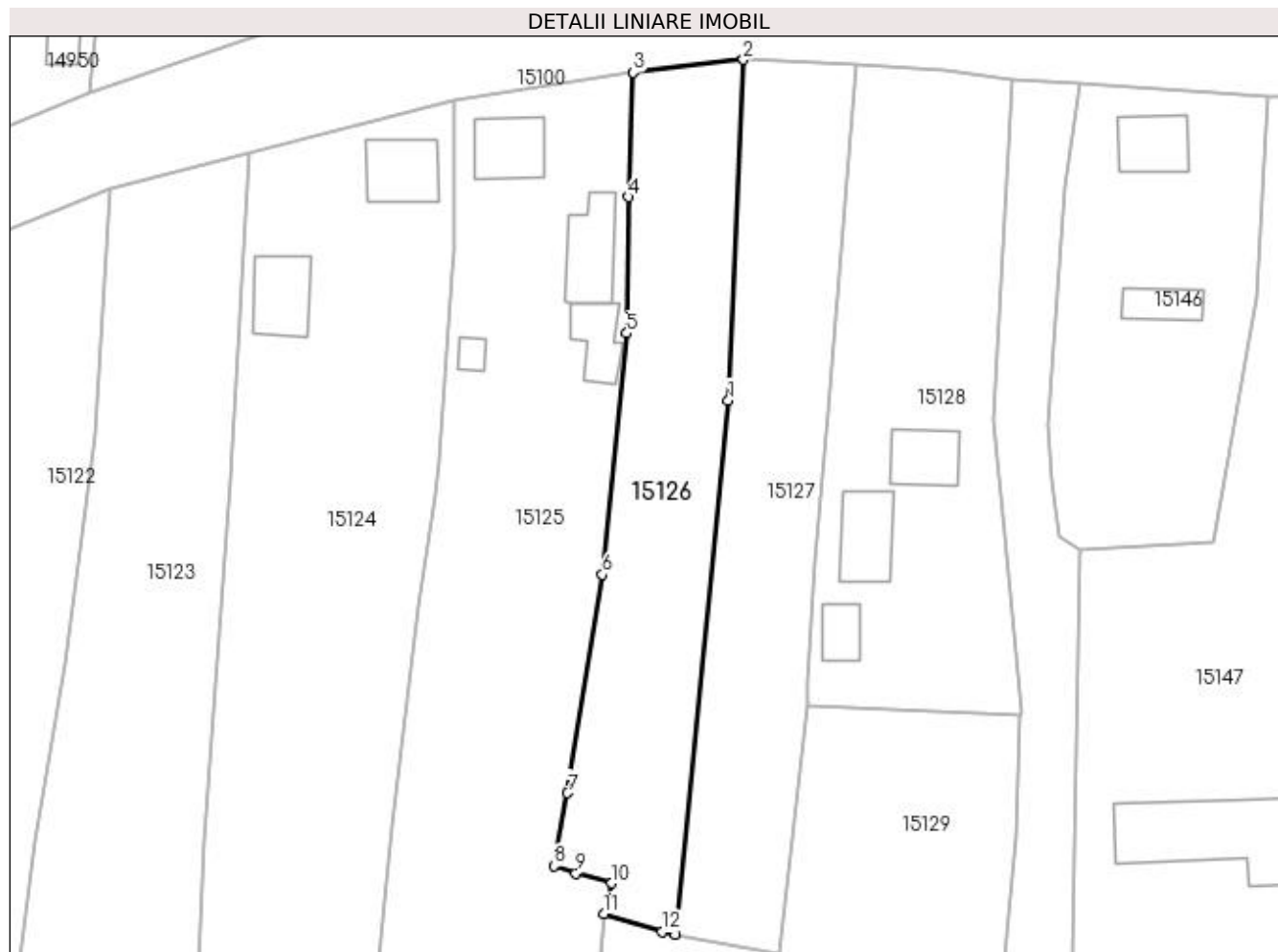
Inscrieri privind dezmembramintele dreptului de proprietate, drepturi reale de garanție și sarcini	Referințe
NU SUNT	

## Anexa Nr. 1 La Partea I

## Teren

Nr cadastral	Suprafața (mp)*	Observații / Referințe
	Din acte: 1.116 Masurata: 1.064	

\* Suprafața este determinată în planul de proiecție Stereo 70.



## Date referitoare la teren

Crt	Categorie folosință	Intra vilan	Suprafața (mp)	Tarla	Parcelă	Nr. topo	Observații / Referințe
1	arabil	DA	1.064	119	2027	-	

## Lungime Segmente

1) Valorile lungimilor segmentelor sunt obținute din proiecție în plan.

Punct început	X / Y	Punct sfârșit	X / Y	Lungime segment (** (m)
1	418.907,432 298.980,393	2	418.909,054 299.016,683	36.326
2	418.909,054 299.016,683	3	418.897,319 299.015,32	11.814
3	418.897,319 299.015,32	4	418.896,831 299.002,056	13.273
4	418.896,831 299.002,056	5	418.896,625 298.987,536	14.521
5	418.896,625 298.987,536	6	418.894,037 298.961,839	25.827



Punct început	X / Y	Punct sfârșit	X / Y	Lungime segment (** (m)
6	418.894,037 298.961,839	7	418.890,318 298.938,539	23.595
7	418.890,318 298.938,539	8	418.888,84 298.930,796	7.883
8	418.888,84 298.930,796	9	418.891,195 298.929,98	2.492
9	418.891,195 298.929,98	10	418.895,025 298.928,95	3.966
10	418.895,025 298.928,95	11	418.894,145 298.925,701	3.366
11	418.894,145 298.925,701	12	418.900,404 298.923,767	6.551
12	418.900,404 298.923,767	13	418.901,794 298.923,498	1.415
13	418.901,794 298.923,498	1	418.907,432 298.980,393	57.173

\*\* Lungimile segmentelor sunt determinate în planul de proiecție Stereo 70 și sunt rotunjite la 1 milimetru.

\*\*\* Distanța dintre puncte este formată din segmente cumulate ce sunt mai mici decât valoarea 1 milimetru.



**DATE DESPRE IMOBILUL NR. 15127**

Oficiul de Cadastru și Publicitate Imobiliară DOLJ  
Biroul de Cadastru și Publicitate Imobiliară Craiova

**A. Partea I. Descrierea imobilului**

TEREN Intravilan

Adresa: Loc. Leu, Jud. Dolj, T119, P2027/1

Nr. Crt	Nr cadastral Nr. topografic	Suprafața* (mp)	Observații / Referințe
A1		Din acte: 1.117 Masurata: 1.065	Sector cadastral:13 Teren neimprejmuit;

**B. Partea II. Proprietari și acte**

Inscrieri privitoare la dreptul de proprietate și alte drepturi reale		Referințe
/		
Act Notarial nr. APV 1222, din 27/12/2005 emis de NP FURTUNA SIMONA (CERTIFICAT DE DECES SERIA DZ NR. 641383);		
B1	Intabulare, drept de PROPRIETATE, dobandit prin lesire Din Indiviziune, cota actuala 1/1, cota initiala 1/1 1) GRUIA ION DEFUNCT:Da	A1

**C. Partea III. SARCINI .**

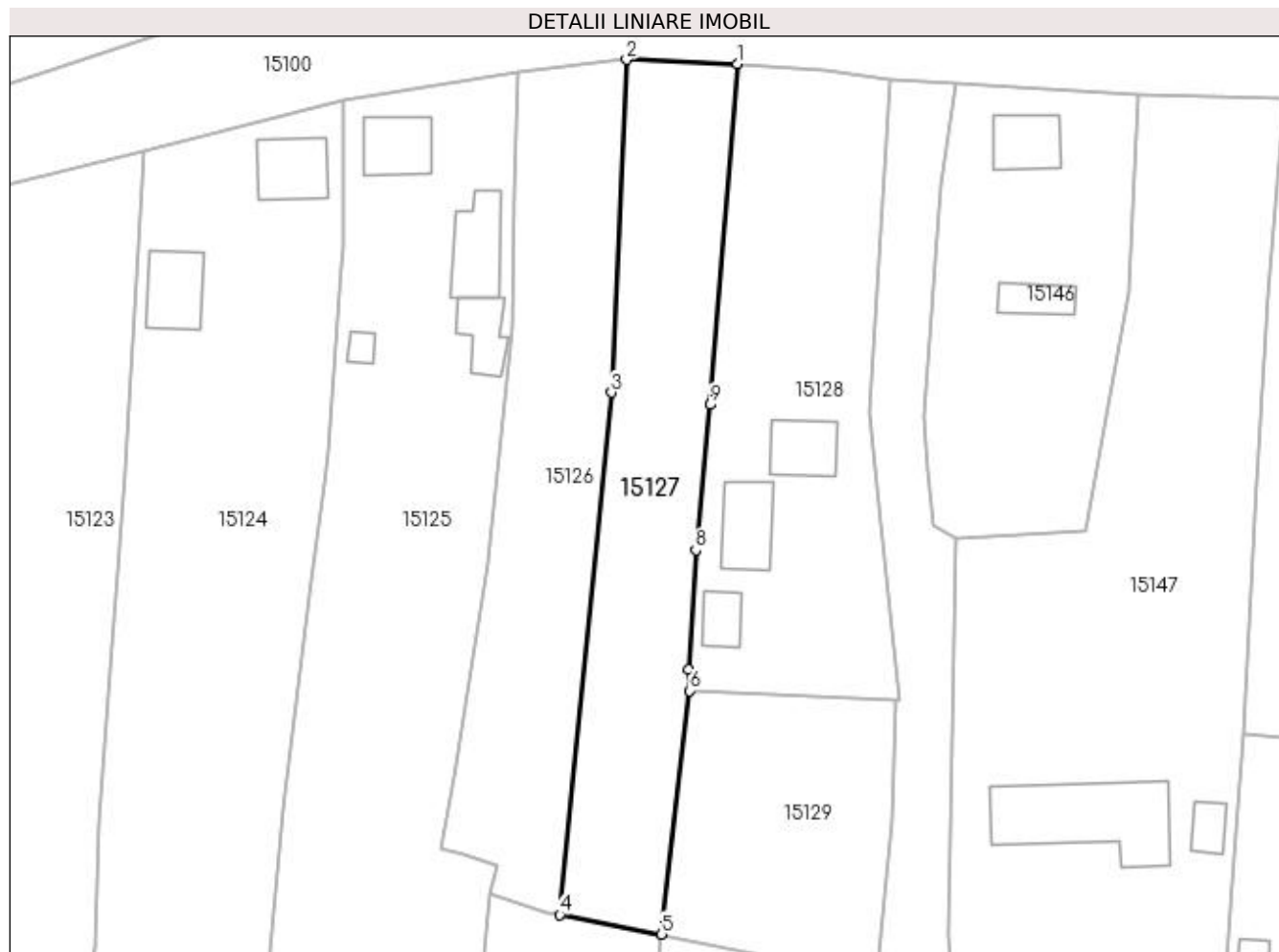
Inscrieri privind dezmembramintele dreptului de proprietate, drepturi reale de garanție și sarcini	Referințe
NU SUNT	

## Anexa Nr. 1 La Partea I

## Teren

Nr cadastral	Suprafața (mp)*	Observații / Referințe
	Din acte: 1.117	
	Masurata: 1.065	

\* Suprafața este determinată în planul de proiecție Stereo 70.



## Date referitoare la teren

Crt	Categorie folosință	Intra vilan	Suprafața (mp)	Tarla	Parcelă	Nr. topo	Observații / Referințe
1	arabil	DA	513	119	2027/1	-	
2	vie	DA	552	119	2027/1	-	

## Lungime Segmente

1) Valorile lungimilor segmentelor sunt obținute din proiecție în plan.

Punct început	X / Y	Punct sfârșit	X / Y	Lungime segment (** (m)
1	418.921,154 299.016,253	2	418.909,054 299.016,683	12.108
2	418.909,054 299.016,683	3	418.907,432 298.980,393	36.326
3	418.907,432 298.980,393	4	418.901,794 298.923,498	57.173
4	418.901,794 298.923,498	5	418.912,883 298.921,354	11.295

Punct început	X / Y	Punct sfârșit	X / Y	Lungime segment (** (m)
5	418.912,883 298.921,354	6	418.915,932 298.947,889	26.71
6	418.915,932 298.947,889	7	418.915,782 298.950,266	2.382
7	418.915,782 298.950,266	8	418.916,6 298.963,212	12.972
8	418.916,6 298.963,212	9	418.918,147 298.979,089	15.952
9	418.918,147 298.979,089	1	418.921,154 299.016,253	37.286

\*\* Lungimile segmentelor sunt determinate în planul de proiecție Stereo 70 și sunt rotunjite la 1 milimetru.

\*\*\* Distanța dintre puncte este formată din segmente cumulate ce sunt mai mici decât valoarea 1 milimetru.



**DATE DESPRE IMOBILUL NR. 15128**

Oficiul de Cadastru și Publicitate Imobiliară DOLJ  
Biroul de Cadastru și Publicitate Imobiliară Craiova

**A. Partea I. Descrierea imobilului**

TEREN Intravilan

Adresa: Loc. Leu, Jud. Dolj, T119, P2028, 2028/1,20208, 2028/1,2028, 2028/1

Nr. Crt	Nr cadastral Nr. topografic	Suprafața* (mp)	Observații / Referințe
A1	33651	Din acte: 1.360 Masurata: 1.270	Sector cadastral:13 Teren imprejmuit;

**Construcții**

Crt	Nr cadastral Nr. topografic	Adresa	Observații / Referințe
A1.1		Loc. Leu, Jud. Dolj, T 119,P 2028,P 2028/1	Nr. niveluri:1; S. construita la sol:42 mp; S. construita desfasurata:42 mp; Locuinta parter construita in anul 1959 compusa din 2 camere, beci si dependinte.
A1.2		Loc. Leu, Jud. Dolj, T 119,P 2028,P 2028/1	Nr. niveluri:1; S. construita la sol:52 mp; S. construita desfasurata:52 mp; Anexa parter construita in anul 1959
A1.3		Loc. Leu, Jud. Dolj, T 119,P 2028,P 2028/1	Nr. niveluri:1; S. construita la sol:24 mp; S. construita desfasurata:24 mp; Anexa parter construita in anul 1973

**B. Partea II. Proprietari și acte**

Inscrieri privitoare la dreptul de proprietate și alte drepturi reale	Referințe
<b>221499 / 28/11/2018</b>	
Act Notarial nr. 2005, din 27/11/2018 emis de DIACONESCU GELU EMILIAN;	
B1	A1, A1.1, A1.2, A1.3
Intabulare, drept de PROPRIETATE, dobandit prin Conventie, cota actuala 1/1, cota initiala 1/1	
1) <b>MARIN COSTEL-VICTOR</b>	
2) <b>MARIN GINA-DANIELA</b>	

**C. Partea III. SARCINI**

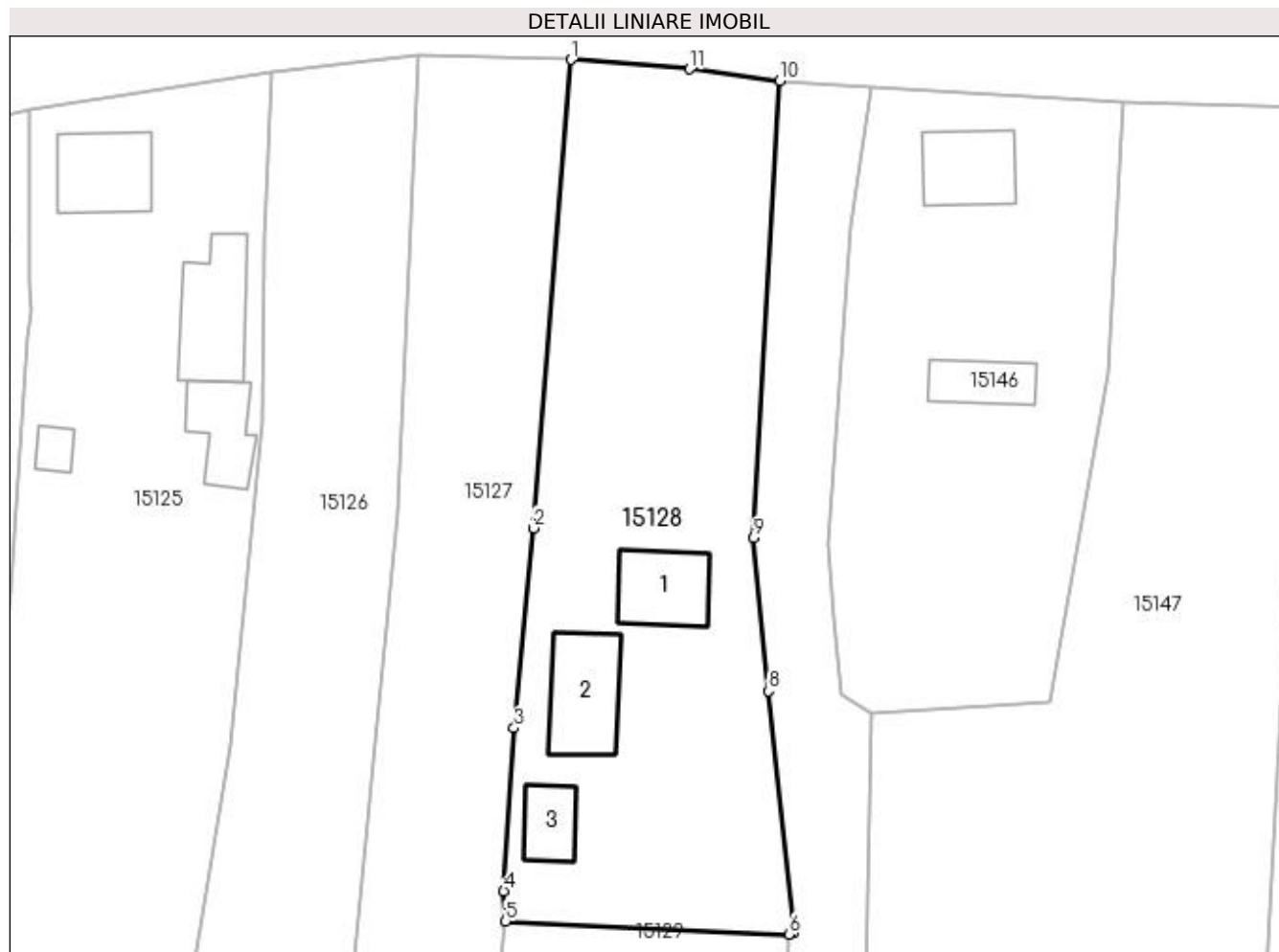
Inscrieri privind dezmembramintele dreptului de proprietate, drepturi reale de garanție și sarcini	Referințe
<b>221499 / 28/11/2018</b>	
Act Notarial nr. 2005, din 27/11/2018 emis de DIACONESCU GELU EMILIAN;	
C1	A1, A1.1, A1.2, A1.3
Intabulare, drept de UZUFRUCT VIAGER, dobandit prin Conventie, cota actuala 1/1, cota initiala 1/1	
1) <b>STÂNCULEASA MARIA</b>	
2) <b>MARIN MARIANA</b>	

## Anexa Nr. 1 La Partea I

## Teren

Nr cadastral	Suprafața (mp)*	Observații / Referințe
33651	Din acte: 1.360 Masurata: 1.270	

\* Suprafața este determinată în planul de proiecție Stereo 70.



## Date referitoare la teren

Crt	Categorie folosință	Intra vilan	Suprafața (mp)	Tarla	Parcelă	Nr. topo	Observații / Referințe
1	arabil	DA	444	119	2028, 2028/1	-	
2	vie	DA	197	119	20208, 2028/1	-	
3	curti constructii	DA	629	119	2028, 2028/1	-	

## Date referitoare la construcții

Crt	Număr	Destinație construcție	Supraf. (mp)	Situație juridică	Observații / Referințe
A1.1		construcții de locuințe	42	Cu acte	Nr. niveluri:1; S. construita la sol:42 mp; S. construita desfasurata:42 mp; Locuinta parter construita in anul 1959 compusa din 2 camere, beci si dependinte.
A1.2		construcții anexa	52	Cu acte	Nr. niveluri:1; S. construita la sol:52 mp; S. construita desfasurata:52 mp; Anexa parter construita in anul 1959
A1.3		construcții anexa	24	Cu acte	Nr. niveluri:1; S. construita la sol:24 mp; S. construita desfasurata:24 mp; Anexa parter construita in anul 1973



**Lungime Segmente**

1) Valorile lungimilor segmentelor sunt obținute din proiecție în plan.

Punct început	X / Y	Punct sfârșit	X / Y	Lungime segment (** (m)
1	418.921,154 299.016,253	2	418.918,147 298.979,089	37.286
2	418.918,147 298.979,089	3	418.916,6 298.963,212	15.952
3	418.916,6 298.963,212	4	418.915,782 298.950,266	12.972
4	418.915,782 298.950,266	5	418.915,932 298.947,889	2.382
5	418.915,932 298.947,889	6	418.938,424 298.946,852	22.516
6	418.938,424 298.946,852	7	418.938,794 298.946,968	0.388
7	418.938,794 298.946,968	8	418.936,828 298.966,168	19.3
8	418.936,828 298.966,168	9	418.935,638 298.978,306	12.196
9	418.935,638 298.978,306	10	418.937,712 299.014,589	36.342
10	418.937,712 299.014,589	11	418.930,548 299.015,51	7.223
11	418.930,548 299.015,51	1	418.921,154 299.016,253	9.423

\*\* Lungimile segmentelor sunt determinate în planul de proiecție Stereo 70 și sunt rotunjite la 1 milimetru.

\*\*\* Distanța dintre puncte este formată din segmente cumulate ce sunt mai mici decât valoarea 1 milimetru.



**DATE DESPRE IMOBILUL NR. 15129**

Oficiul de Cadastru și Publicitate Imobiliară DOLJ  
Biroul de Cadastru și Publicitate Imobiliară Craiova

**A. Partea I. Descrierea imobilului**

TEREN Intravilan

Adresa: Loc. Leu, Jud. Dolj, T119, P2029

Nr. Crt	Nr cadastral Nr. topografic	Suprafața* (mp)	Observații / Referințe
A1		Din acte: 535 Masurata: 668	Sector cadastral:13 Teren neimprejmit;

**B. Partea II. Proprietari și acte**

Inscrieri privitoare la dreptul de proprietate și alte drepturi reale		Referințe
/		
Act Administrativ nr. TDP 3371, din 22/06/2005 emis de CONSILIUL JUDETEAN DOLJ (CERTIFICAT DE DECES SERIA D9 NR. 893812);		
B1	Intabulare, drept de PROPRIETATE, dobandit prin Reconstituire, cota actuala 535/668, cota initiala 535/668 1) STANCULEASA NICOLAE, LIPSĂ CNP DEFUNCT:Da	A1
Act Normativ nr. LEGEA 7, din 13/03/1996 emis de GUVERNUL ROMANIEI;		
B2	Inscrierea posesiei, drept de PROPRIETATE, dobandit prin Constituire, cota actuala 133/668, cota initiala 133/668 1) STANCULEASA NICOLAE, LIPSĂ CNP DEFUNCT:Da	A1

**C. Partea III. SARCINI .**

Inscrieri privind dezmembramintele dreptului de proprietate, drepturi reale de garanție și sarcini	Referințe
NU SUNT	

## Anexa Nr. 1 La Partea I

## Teren

Nr cadastral	Suprafața (mp)*	Observații / Referințe
	Din acte: 535 Masurata: 668	

\* Suprafața este determinată în planul de proiecție Stereo 70.

## DETALII LINIARE IMOBIL



## Date referitoare la teren

Crt	Categorie folosință	Intra vilan	Suprafața (mp)	Tarla	Parcelă	Nr. topo	Observații / Referințe
1	arabil	DA	668	119	2029	-	

## Lungime Segmente

1) Valorile lungimilor segmentelor sunt obținute din proiecție în plan.

Punct început	X / Y	Punct sfârșit	X / Y	Lungime segment (** (m)
1	418.915,932 298.947,889	2	418.912,883 298.921,354	26.71
2	418.912,883 298.921,354	3	418.931,332 298.917,529	18.841
3	418.931,332 298.917,529	4	418.936,424 298.917,074	5.112
4	418.936,424 298.917,074	5	418.936,623 298.919,03	1.966
5	418.936,623 298.919,03	6	418.938,048 298.933,744	14.783

Punct început	X / Y	Punct sfârșit	X / Y	Lungime segment (** (m)
6	418.938,048 298.933,744	7	418.938,424 298.946,852	13.113
7	418.938,424 298.946,852	1	418.915,932 298.947,889	22.516

\*\* Lungimile segmentelor sunt determinate în planul de proiecție Stereo 70 și sunt rotunjite la 1 milimetru.

\*\*\* Distanța dintre puncte este formată din segmente cumulate ce sunt mai mici decât valoarea 1 milimetru.



**DATE DESPRE IMOBILUL NR. 15130**

Oficiul de Cadastru și Publicitate Imobiliară DOLJ  
Biroul de Cadastru și Publicitate Imobiliară Craiova

**A. Partea I. Descrierea imobilului**

TEREN Intravilan

Adresa: Loc. Leu, Nr. 66, Jud. Dolj, T119, P2011,2011/1 2011/2

Nr. Crt	Nr cadastral Nr. topografic	Suprafața* (mp)	Observații / Referințe
A1		Din acte: 1.988 Masurata: 2.050	Sector cadastral:13 Teren imprejmuit;

**Construcții**

Crt	Nr cadastral Nr. topografic	Adresa	Observații / Referințe
A1.1		Loc. Leu, Jud. Dolj	Nr. niveluri:2; S. construita la sol:72 mp; CASA DE LOCUIT, CONSTRUITA DIN CARAMIDA, ACOPERITA CU TABLA
A1.2		Loc. Leu, Jud. Dolj	Nr. niveluri:1; S. construita la sol:77 mp; CONSTRUCTIE ANEXA

**B. Partea II. Proprietari și acte**

Inscrieri privitoare la dreptul de proprietate și alte drepturi reale	Referințe
/	
Act Administrativ nr. TDP 2895, din 10/08/2004 emis de CONSILIUL JUDETEAN DOLJ (CERTIFICAT DE DECES SERIA DA NR. 240962);	
B1	A1
Intabulare, drept de PROPRIETATE, dobandit prin Reconstituire, cota actuala 1/1, cota initiala 1/1 1) <b>BIRCU FLOAREA</b> , LIPSĂ CNP DEFUNCT:Da	
Act Notarial nr. CM 2273, din 08/11/1991 emis de NOTARIATUL DE STAT JUDETEAN DOLJ (CERTIFICAT DE DECES SERIA DA NR. 240962);	
B2	A1.1, A1.2
Intabulare, drept de PROPRIETATE, dobandit prin Reconstituire, cota actuala 1/8, cota initiala 1/8 1) <b>BIRCU FLOAREA</b> , LIPSĂ CNP DEFUNCT:Da	
Act Normativ nr. LEGEA NR. 7, din 13/03/1996 emis de PARLAMENTUL ROMANIEI (CERTIFICAT DE DECES SERIA DA NR. 240962);	
B3	A1.1, A1.2
Intabulare, drept de PROPRIETATE, dobandit prin Reconstituire, cota actuala 4/8, cota initiala 4/8 1) <b>BIRCU FLOAREA</b> , LIPSĂ CNP DEFUNCT:Da	
Act Notarial nr. CM 2273, din 08/11/1991 emis de NOTARIATUL DE STAT JUDETEAN DOLJ;	
B4	A1.1, A1.2
Intabulare, drept de PROPRIETATE, dobandit prin Reconstituire, cota actuala 3/8, cota initiala 3/8 1) <b>BIRCU AUREL</b> DEFUNCT:Da	

**C. Partea III. SARCINI .**

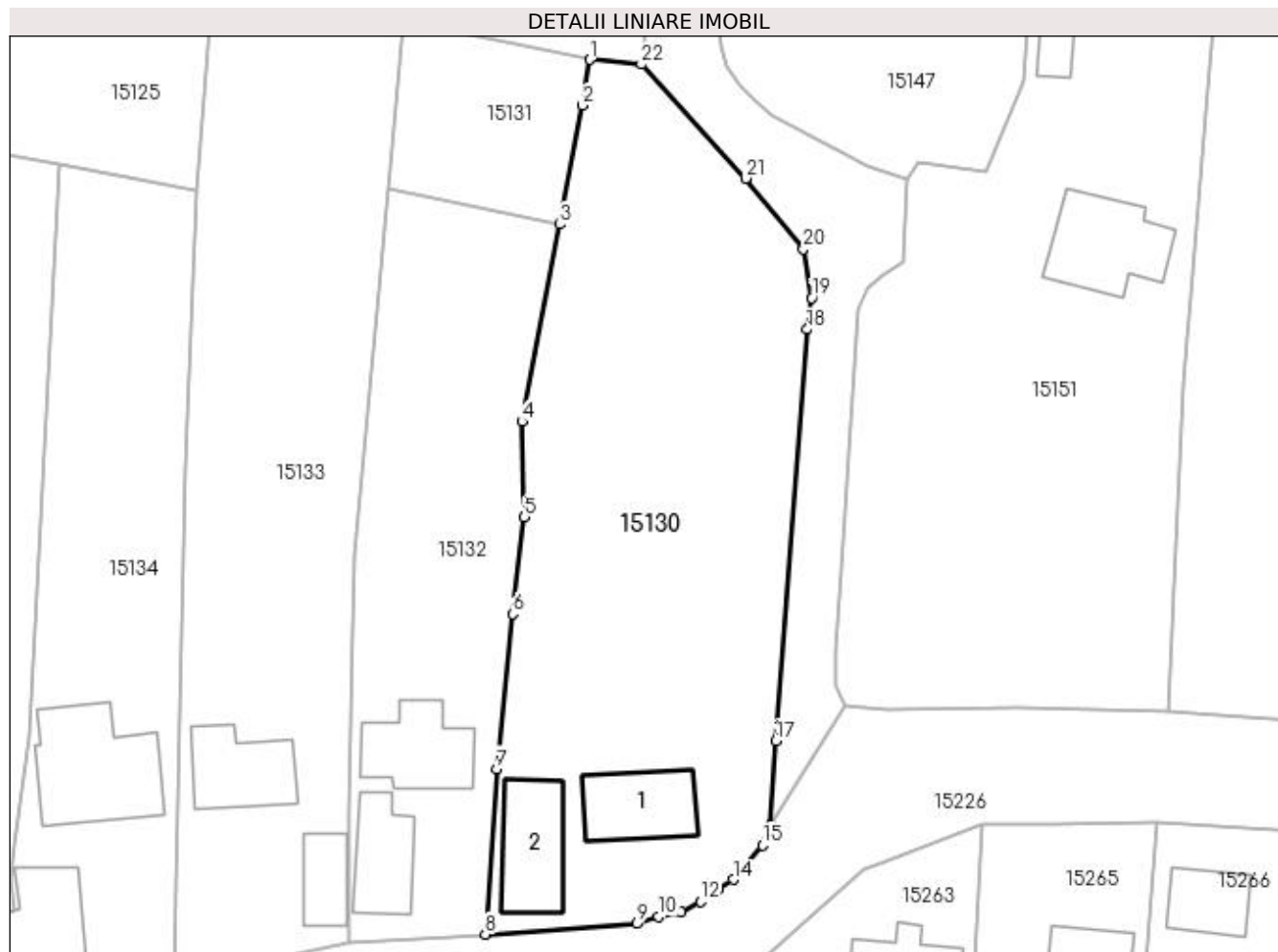
Inscrieri privind dezmembramintele dreptului de proprietate, drepturi reale de garanție și sarcini	Referințe
NU SUNT	

## Anexa Nr. 1 La Partea I

## Teren

Nr cadastral	Suprafața (mp)*	Observații / Referințe
	Din acte: 1.988 Masurata: 2.050	

\* Suprafața este determinată în planul de proiecție Stereo 70.



## Date referitoare la teren

Crt	Categorie folosință	Intravilan	Suprafața (mp)	Tarla	Parcelă	Nr. topo	Observații / Referințe
1	curți construcții	DA	965	119	2011	-	
2	arabil	DA	1.085	119	2011/1 2011/2	-	

## Date referitoare la construcții

Crt	Număr	Destinație construcție	Supraf. (mp)	Situație juridică	Observații / Referințe
A1.1		construcții de locuințe	72	Cu acte	Nr. niveluri:2; S. construita la sol:72 mp; CASA DE LOCUIT, CONSTRUITA DIN CARAMIDA, ACOPERITA CU TABLA
A1.2		construcții anexa	77	Cu acte	Nr. niveluri:1; S. construita la sol:77 mp; CONSTRUCTIE ANEXA

## Lungime Segmente

1) Valorile lungimilor segmentelor sunt obținute din proiecție în plan.

Punct început	X / Y	Punct sfârșit	X / Y	Lungime segment (** (m)	Punct început	X / Y	Punct sfârșit	X / Y	Lungime segment (** (m)
1	418.931,332 298.917,529	2	418.930,573 298.912,984	4.608	2	418.930,573 298.912,984	3	418.928,327 298.901,239	11.958



Punct început	X / Y	Punct sfârșit	X / Y	Lungime segment (** (m)
3	418.928,327 298.901,239	4	418.924,591 298.881,706	19.887
5	418.924,849 298.872,237	6	418.923,695 298.862,664	9.642
7	418.922,089 298.847,318	8	418.920,974 298.830,945	16.411
9	418.935,968 298.832,007	10	418.938,149 298.832,683	2.283
11	418.940,376 298.833,122	12	418.942,294 298.834,167	2.185
13	418.944,014 298.835,396	14	418.945,517 298.836,358	1.785
15	418.948,42 298.839,759	16	418.949,205 298.841,707	2.1
17	418.949,705 298.850,096	18	418.952,83 298.890,821	40.845
19	418.953,308 298.893,941	20	418.952,477 298.898,806	4.935
21	418.946,744 298.905,786	22	418.936,424 298.917,074	15.294

Punct început	X / Y	Punct sfârșit	X / Y	Lungime segment (** (m)
4	418.924,591 298.881,706	5	418.924,849 298.872,237	9.473
6	418.923,695 298.862,664	7	418.922,089 298.847,318	15.43
8	418.920,974 298.830,945	9	418.935,968 298.832,007	15.032
10	418.938,149 298.832,683	11	418.940,376 298.833,122	2.269
12	418.942,294 298.834,167	13	418.944,014 298.835,396	2.114
14	418.945,517 298.836,358	15	418.948,42 298.839,759	4.471
16	418.949,205 298.841,707	17	418.949,705 298.850,096	8.404
18	418.952,83 298.890,821	19	418.953,308 298.893,941	3.156
20	418.952,477 298.898,806	21	418.946,744 298.905,786	9.033
22	418.936,424 298.917,074	1	418.931,332 298.917,529	5.112

\*\* Lungimile segmentelor sunt determinate în planul de proiecție Stereo 70 și sunt rotunjite la 1 milimetru.

\*\*\* Distanța dintre puncte este formată din segmente cumulate ce sunt mai mici decât valoarea 1 milimetru.



**DATE DESPRE IMOBILUL NR. 15131**

Oficiul de Cadastru și Publicitate Imobiliară DOLJ  
Biroul de Cadastru și Publicitate Imobiliară Craiova

**A. Partea I. Descrierea imobilului**

TEREN Intravilan

Adresa: Loc. Leu, Jud. Dolj, T119, P2012/6

Nr. Crt	Nr cadastral Nr. topografic	Suprafața* (mp)	Observații / Referințe
A1		300	Sector cadastral:13 Teren neimprejmuit;

**B. Partea II. Proprietari și acte**

Inscrieri privitoare la dreptul de proprietate și alte drepturi reale		Referințe
/		
Act Administrativ nr. TDP 3371, din 22/06/2005 emis de CONSILIUL JUDETEAN DOLJ (CERTIFICAT DE DECES SERIA D9 NR. 893812);		
B1	Intabulare, drept de PROPRIETATE, dobandit prin Reconstituire, cota actuala 1/1, cota initiala 1/1 1) STANCULEASA NICOLAE, LIPSĂ CNP DEFUNCT:Da	A1

**C. Partea III. SARCINI .**

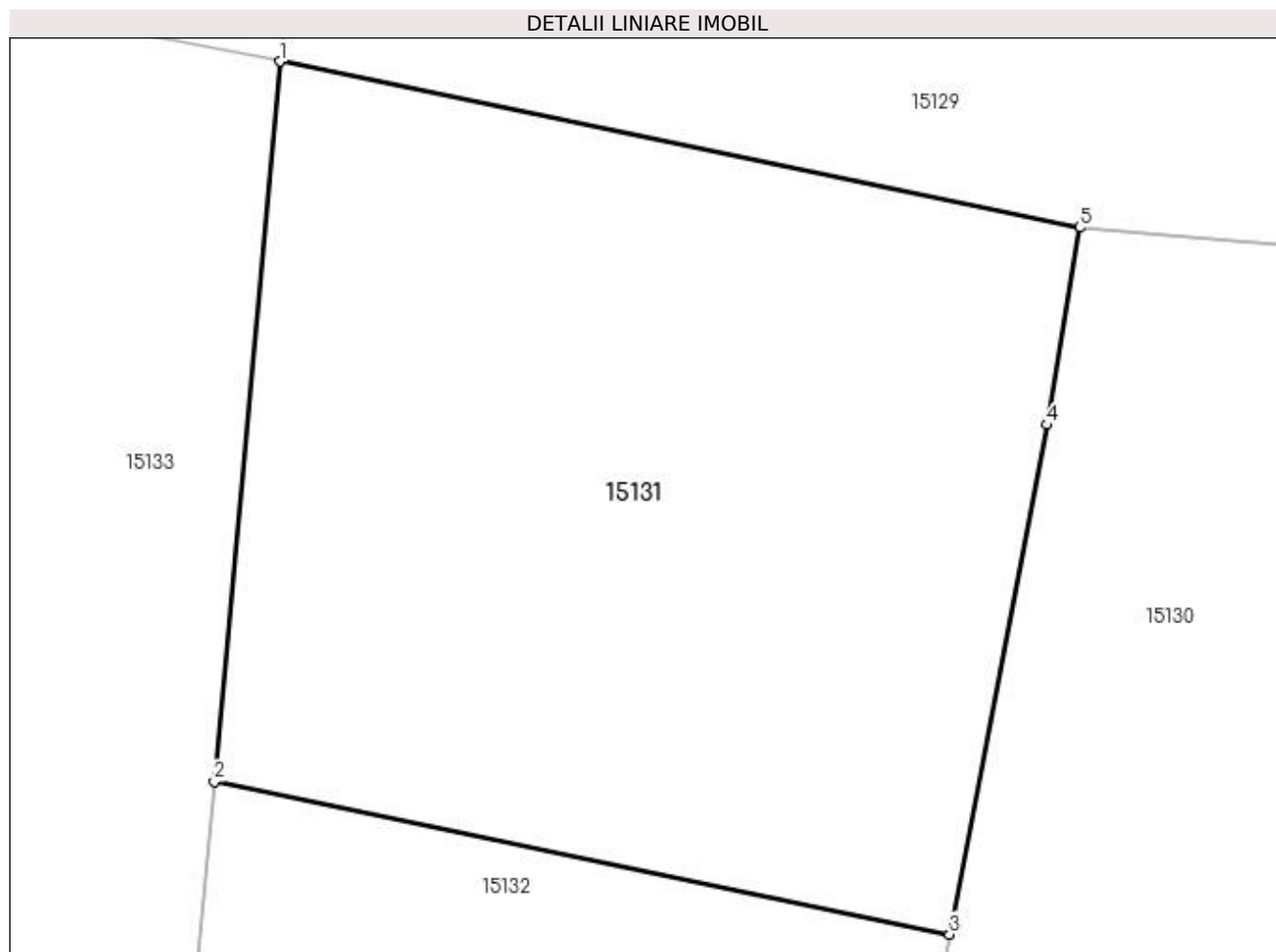
Inscrieri privind dezmembramintele dreptului de proprietate, drepturi reale de garanție și sarcini	Referințe
NU SUNT	

## Anexa Nr. 1 La Partea I

## Teren

Nr cadastral	Suprafața (mp)*	Observații / Referințe
	300	

\* Suprafața este determinată în planul de proiecție Stereo 70.



## Date referitoare la teren

Crt	Categorie folosință	Intra vilan	Suprafața (mp)	Tarla	Parcelă	Nr. topo	Observații / Referințe
1	arabil	DA	300	119	2012/6	-	

## Lungime Segmente

1) Valorile lungimilor segmentelor sunt obținute din proiecție în plan.

Punct început	X / Y	Punct sfârșit	X / Y	Lungime segment (** (m)
1	418.912,883 298.921,354	2	418.911,376 298.904,753	16.669
2	418.911,376 298.904,753	3	418.928,327 298.901,239	17.311
3	418.928,327 298.901,239	4	418.930,573 298.912,984	11.958
4	418.930,573 298.912,984	5	418.931,332 298.917,529	4.608
5	418.931,332 298.917,529	1	418.912,883 298.921,354	18.841

**\*\* Lungimile segmentelor sunt determinate în planul de proiecție Stereo 70 și sunt rotunjite la 1 milimetru.**

**\*\*\* Distanța dintre puncte este formată din segmente cumulate ce sunt mai mici decât valoarea 1 milimetru.**



**DATE DESPRE IMOBILUL NR. 15132**

Oficiul de Cadastru și Publicitate Imobiliară DOLJ  
Biroul de Cadastru și Publicitate Imobiliară Craiova

**A. Partea I. Descrierea imobilului**

TEREN Intravilan

Adresa: Loc. Leu, Nr. 65, Jud. Dolj, T119, P2012, 2012/2 2012/4

Nr. Crt	Nr cadastral Nr. topografic	Suprafața* (mp)	Observații / Referințe
A1		Din acte: 1.020 Masurata: 1.123	Sector cadastral:13 Teren neimprijmit;

**Construcții**

Crt	Nr cadastral Nr. topografic	Adresa	Observații / Referințe
A1.1		Loc. Leu, Jud. Dolj	Nr. niveluri:1; S. construita la sol:63 mp; CASA DE LOCUIT, CONSTRUITA DIN CARAMIDA, ACOPERITA CU TABLA
A1.2		Loc. Leu, Jud. Dolj	Nr. niveluri:1; S. construita la sol:77 mp; CASA DE LOCUIT, CONSTRUITA DIN BOLTARI, ACOPERITA CU TABLA

**B. Partea II. Proprietari și acte**

Inscrieri privitoare la dreptul de proprietate și alte drepturi reale	Referințe
/	
Act Administrativ nr. TDP 2981, din 18/11/2004 emis de CONSILIUL JUDETEAN DOLJ (CERTIFICAT DE DECES SERIA D11 NR. 788180);	
B1 Intabulare, drept de PROPRIETATE, dobandit prin Reconstituire, cota actuala 1020/1123, cota initiala 1020/1123 1) STANCULEASA CONSTANTIN DEFUNCT:Da	A1
Act Normativ nr. LEGEA 7, din 13/03/1996 emis de GUVERNUL ROMANIEI;	
B2 Inscrierea posesiei, drept de PROPRIETATE, dobandit prin Constituire, cota actuala 103/1123, cota initiala 103/1123 1) STANCULEASA CONSTANTIN DEFUNCT:Da	A1
B3 Intabulare, drept de PROPRIETATE, dobandit prin Lege, cota actuala 1/1, cota initiala 1/1 1) STANCULEASA CONSTANTIN DEFUNCT:Da	A1.1, A1.2

**C. Partea III. SARCINI .**

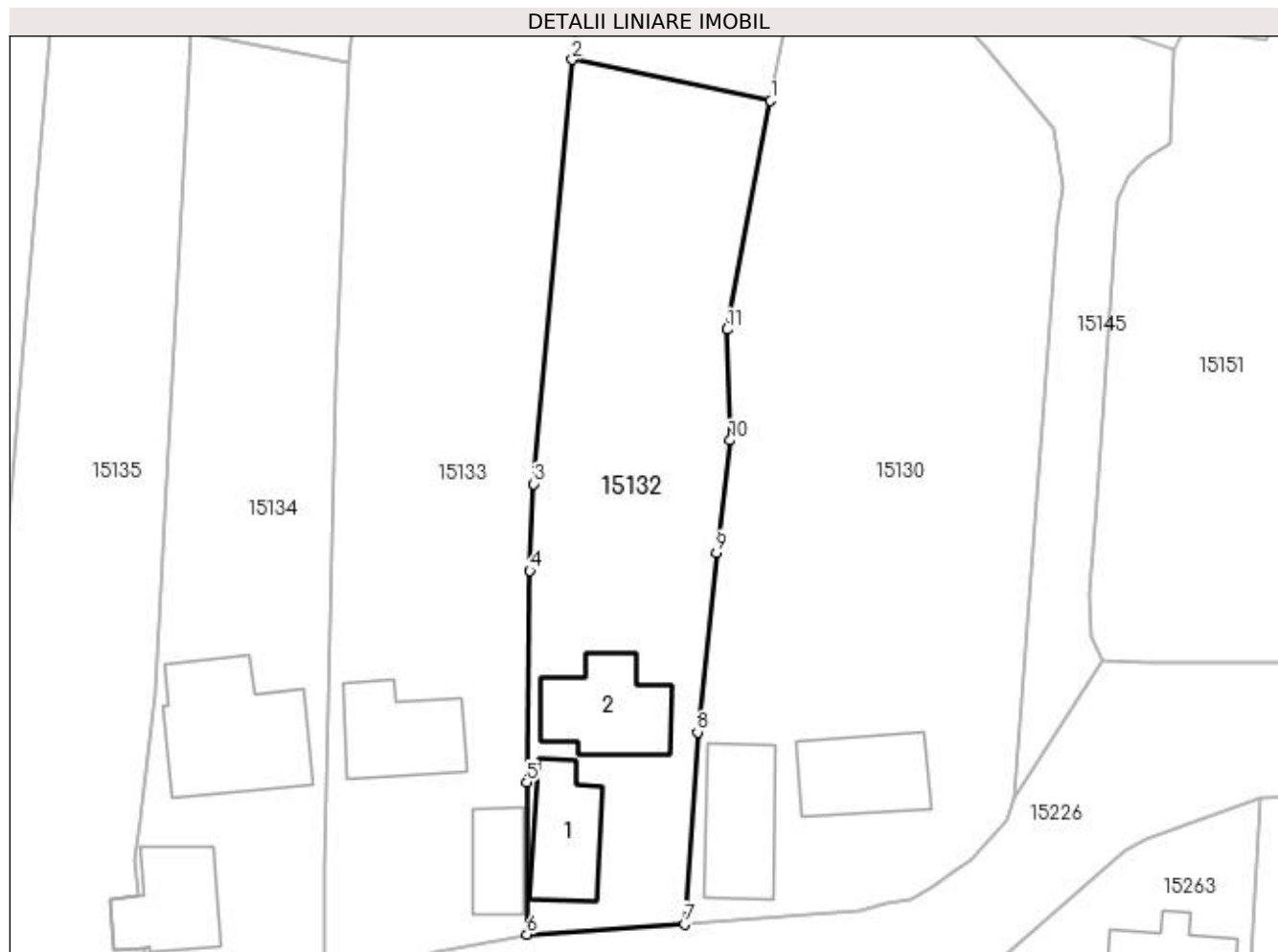
Inscrieri privind dezmembramintele dreptului de proprietate, drepturi reale de garanție și sarcini	Referințe
NU SUNT	

## Anexa Nr. 1 La Partea I

## Teren

Nr cadastral	Suprafața (mp)*	Observații / Referințe
	Din acte: 1.020 Masurata: 1.123	

\* Suprafața este determinată în planul de proiecție Stereo 70.



## Date referitoare la teren

Crt	Categorie folosință	Intravilan	Suprafața (mp)	Tarla	Parcelă	Nr. topo	Observații / Referințe
1	curți construcții	DA	633	119	2012	-	
2	arabil	DA	490	119	2012/2 2012/4	-	

## Date referitoare la construcții

Crt	Număr	Destinație construcție	Supraf. (mp)	Situație juridică	Observații / Referințe
A1.1		construcții de locuințe	63	Cu acte	Nr. niveluri:1; S. construita la sol:63 mp; CASA DE LOCUIT, CONSTRUITA DIN CARAMIDA, ACOPERITA CU TABLA
A1.2		construcții de locuințe	77	Cu acte	Nr. niveluri:1; S. construita la sol:77 mp; CASA DE LOCUIT, CONSTRUITA DIN BOLTARI, ACOPERITA CU TABLA

## Lungime Segmente

1) Valorile lungimilor segmentelor sunt obținute din proiecție în plan.

Punct început	X / Y	Punct sfârșit	X / Y	Lungime segment (** (m))
1	418.928,327 298.901,239	2	418.911,376 298.904,753	17.311



Punct început	X / Y	Punct sfârșit	X / Y	Lungime segment (** (m)
2	418.911,376 298.904,753	3	418.908,089 298.868,528	36.374
3	418.908,089 298.868,528	4	418.907,766 298.861,102	7.433
4	418.907,766 298.861,102	5	418.907,486 298.843,033	18.071
5	418.907,486 298.843,033	6	418.907,521 298.830,06	12.973
6	418.907,521 298.830,06	7	418.920,974 298.830,945	13.482
7	418.920,974 298.830,945	8	418.922,089 298.847,318	16.411
8	418.922,089 298.847,318	9	418.923,695 298.862,664	15.43
9	418.923,695 298.862,664	10	418.924,849 298.872,237	9.642
10	418.924,849 298.872,237	11	418.924,591 298.881,706	9.473
11	418.924,591 298.881,706	1	418.928,327 298.901,239	19.887

\*\* Lungimile segmentelor sunt determinate în planul de proiecție Stereo 70 și sunt rotunjite la 1 milimetru.

\*\*\* Distanța dintre puncte este formată din segmente cumulate ce sunt mai mici decât valoarea 1 milimetru.



**DATE DESPRE IMOBILUL NR. 15133**

Oficiul de Cadastru și Publicitate Imobiliară DOLJ  
Biroul de Cadastru și Publicitate Imobiliară Craiova

**A. Partea I. Descrierea imobilului**

TEREN Intravilan

Nr. CF vechi:298

Nr. cadastral vechi:377/3

Adresa: Loc. Leu, Jud. Dolj

Nr. Crt	Nr cadastral Nr. topografic	Suprafața* (mp)	Observații / Referințe
A1	33948	1.700	Sector cadastral:13 Teren neimprejmuit;

**Construcții**

Crt	Nr cadastral Nr. topografic	Adresa	Observații / Referințe
A1.1		Loc. Leu, Jud. Dolj	Nr. niveluri:2; S. construita la sol:72 mp; CASA DE LOCUIT, CONSTRUITA DIN CARAMIDA, ACOPERITA CU TIGLA
A1.2		Loc. Leu, Jud. Dolj	Nr. niveluri:1; S. construita la sol:39 mp; CONSTRUCTIE ANEXA

**B. Partea II. Proprietari și acte**

Inscrieri privitoare la dreptul de proprietate și alte drepturi reale		Referințe
<b>28538 / 11/07/2006</b>		
Act Notarial nr. AUT 9046, din 01/01/2004 emis de NP TOMITA D;		
B1	Intabulare, drept de PROPRIETATE, dobandit prin Conventie, cota actuala 1/1, cota initiala 1/1 1) GRIGORIE IONELA MADALINA, LIPSĂ CNP	A1
/		
Act Normativ nr. LEGEA 7, din 13/03/1996 emis de GUVERNUL ROMANIEI;		
B2	Intabulare, drept de PROPRIETATE, dobandit prin Lege, cota actuala 1/1, cota initiala 1/1 1) GRIGORIE IONELA MADALINA, LIPSĂ CNP	A1.1, A1.2

**C. Partea III. SARCINI .**

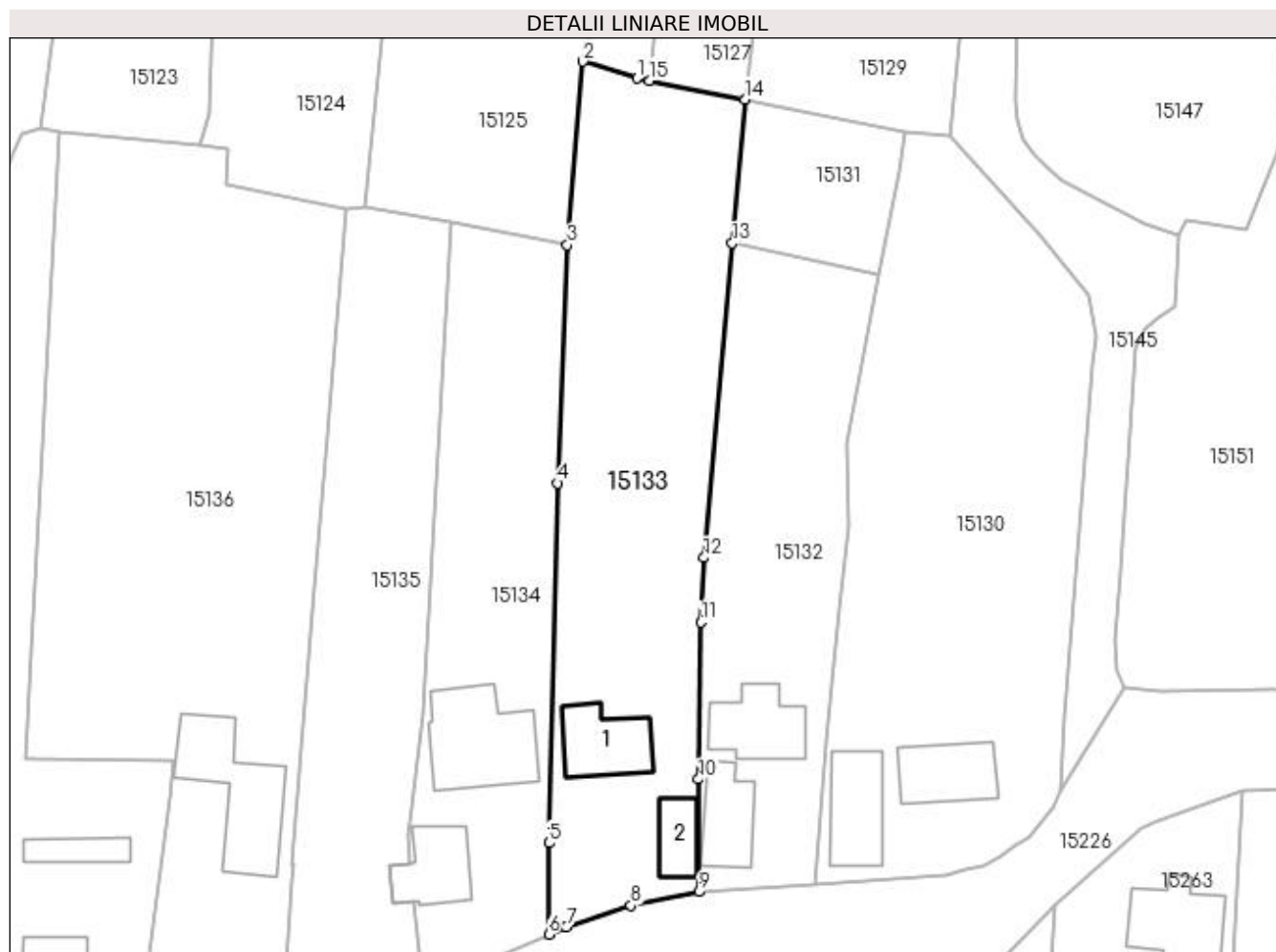
Inscrieri privind dezmembramintele dreptului de proprietate, drepturi reale de garanție și sarcini	Referințe
NU SUNT	

## Anexa Nr. 1 La Partea I

## Teren

Nr cadastral	Suprafața (mp)*	Observații / Referințe
33948	1.700	

\* Suprafața este determinată în planul de proiecție Stereo 70.



## Date referitoare la teren

Crt	Categorie folosință	Intra vilan	Suprafața (mp)	Tarla	Parcelă	Nr. topo	Observații / Referințe
1	arabil	DA	1.700	-	-	-	

## Date referitoare la construcții

Crt	Număr	Destinație construcție	Supraf. (mp)	Situație juridică	Observații / Referințe
A1.1		construcții de locuințe	72	Cu acte	Nr. niveluri:2; S. construita la sol:72 mp; CASA DE LOCUIT, CONSTRUITA DIN CARAMIDA, ACOPERITA CU TIGLA
A1.2		construcții anexa	39	Cu acte	Nr. niveluri:1; S. construita la sol:39 mp; CONSTRUCTIE ANEXA

## Lungime Segmente

1) Valorile lungimilor segmentelor sunt obținute din proiecție în plan.

Punct început	X / Y	Punct sfârșit	X / Y	Lungime segment (** (m)
1	418.900,404 298.923,767	2	418.894,145 298.925,701	6.551
2	418.894,145 298.925,701	3	418.892,366 298.904,537	21.239
3	418.892,366 298.904,537	4	418.891,237 298.877,128	27.432

Punct început	X / Y	Punct sfârșit	X / Y	Lungime segment (** (m)
4	418.891,237 298.877,128	5	418.890,268 298.835,669	41.47
5	418.890,268 298.835,669	6	418.890,224 298.825,156	10.513
6	418.890,224 298.825,156	7	418.892,255 298.826,023	2.208
7	418.892,255 298.826,023	8	418.899,667 298.828,497	7.814
8	418.899,667 298.828,497	9	418.907,521 298.830,06	8.008
9	418.907,521 298.830,06	10	418.907,486 298.843,033	12.973
10	418.907,486 298.843,033	11	418.907,766 298.861,102	18.071
11	418.907,766 298.861,102	12	418.908,089 298.868,528	7.433
12	418.908,089 298.868,528	13	418.911,376 298.904,753	36.374
13	418.911,376 298.904,753	14	418.912,883 298.921,354	16.669
14	418.912,883 298.921,354	15	418.901,794 298.923,498	11.295
15	418.901,794 298.923,498	1	418.900,404 298.923,767	1.415

\*\* Lungimile segmentelor sunt determinate în planul de proiecție Stereo 70 și sunt rotunjite la 1 milimetru.

\*\*\* Distanța dintre puncte este formată din segmente cumulate ce sunt mai mici decât valoarea 1 milimetru.



**DATE DESPRE IMOBILUL NR. 15134**

Oficiul de Cadastru și Publicitate Imobiliară DOLJ  
Biroul de Cadastru și Publicitate Imobiliară Craiova

**A. Partea I. Descrierea imobilului**

TEREN Intravilan

Nr. CF vechi:466  
Nr. cadastral vechi:377/2

Adresa: Loc. Leu, Nr. 60, Jud. Dolj, T119, P2013,2013/1,2013/2,2013/3

Nr. Crt	Nr cadastral Nr. topografic	Suprafața* (mp)	Observații / Referințe
A1	32650	1.234	Sector cadastral:13 Teren imprejmuit;

**Construcții**

Crt	Nr cadastral Nr. topografic	Adresa	Observații / Referințe
A1.1		Loc. Leu, Nr. 60, Jud. Dolj, T119 P 2013,2013/1,2013/2,2013/3	Nr. niveluri:1; S. construita la sol:123 mp; S. construita desfasurata:96 mp; Locuinta cu 3 camere +dependinte construita din caramida acoperita cu tabla in anul 1930
A1.2		Loc. Leu, Nr. 60, Jud. Dolj, T 119 P 2013,2013/1,2013/2,2013/3	Nr. niveluri:1; S. construita la sol:68 mp; S. construita desfasurata:43 mp; NU FACE OBIECTUL

**B. Partea II. Proprietari și acte**

Inscrieri privitoare la dreptul de proprietate și alte drepturi reale		Referințe
<b>22241 / 24/04/2007</b>		
Act Notarial nr. 1220, din 01/01/2007 emis de BNP TOMITA DANA;		
B1	Intabulare, drept de PROPRIETATE, dobandit prin Conventie, cota actuala 1/1, cota initiala 1/1 1) BECIU IOANA, LIPSĂ CNP 2) BECIU CONSTANTIN, LIPSĂ CNP	A1
<b>141433 / 31/10/2016</b>		
Act Administrativ nr. CERTIFICAT FISCAL NR 5713, din 29/08/2016 emis de PRIMARIA LEU;		
B2	Intabulare, drept de PROPRIETATE, dobandit prin Construire, cota actuala 1/1, cota initiala 1/1 1) BECIU CONSTANTIN 2) BECIU IOANA	A1.1
/		
Act Normativ nr. LEGEA 7, din 13/03/1996 emis de GUVERNUL ROMANIEI;		
B3	Intabulare, drept de PROPRIETATE, dobandit prin Lege, cota actuala 1/1, cota initiala 1/1 1) BECIU CONSTANTIN, LIPSĂ CNP 2) BECIU IOANA, LIPSĂ CNP	A1.2

**C. Partea III. SARCINI .**

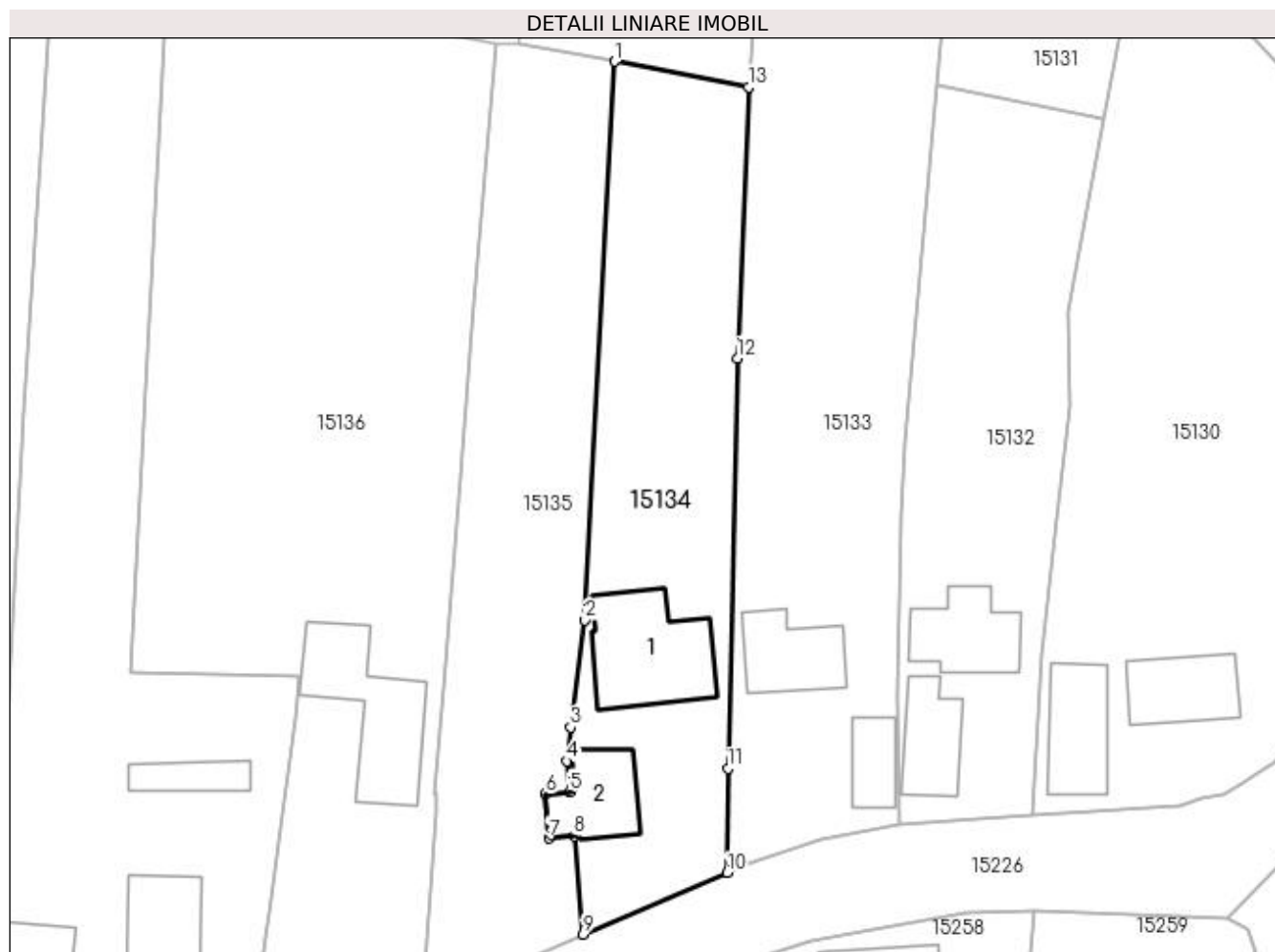
Inscrieri privind dezmembramintele dreptului de proprietate, drepturi reale de garanție și sarcini	Referințe
NU SUNT	

## Anexa Nr. 1 La Partea I

## Teren

Nr cadastral	Suprafața (mp)*	Observații / Referințe
32650	1.234	

\* Suprafața este determinată în planul de proiecție Stereo 70.



## Date referitoare la teren

Crt	Categorie folosință	Intra vilan	Suprafața (mp)	Tarla	Parcelă	Nr. topo	Observații / Referințe
1	curți constructii	DA	1.234	119	2013,2013/1, 2013/2, 2013/3	-	

## Date referitoare la construcții

Crt	Număr	Destinație construcție	Supraf. (mp)	Situație juridică	Observații / Referințe
A1.1		construcții de locuințe	Din acte: 83 Masurata: 123	Cu acte	Nr. niveluri:1; S. construita la sol:123 mp; S. construita desfasurata:96 mp; Locuinta cu 3 camere +dependinte construita din caramida acoperita cu tabla in anul 1930
A1.2		construcții anexa	68	Cu acte	Nr. niveluri:1; S. construita la sol:68 mp; S. construita desfasurata:43 mp; NU FACE OBIECTUL

## Lungime Segmente

1) Valorile lungimilor segmentelor sunt obținute din proiecție în plan.

Punct început	X / Y	Punct sfârșit	X / Y	Lungime segment (** (m))
1	418.878,863 298.907,115	2	418.875,828 298.850,678	56.519



Punct început	X / Y	Punct sfârşit	X / Y	Lungime segment (** (m)
2	418.875,828 298.850,678	3	418.874,403 298.839,842	10.929
3	418.874,403 298.839,842	4	418.874,02 298.836,431	3.432
4	418.874,02 298.836,431	5	418.874,31 298.833,351	3.094
5	418.874,31 298.833,351	6	418.871,868 298.833,108	2.454
6	418.871,868 298.833,108	7	418.872,171 298.828,652	4.466
7	418.872,171 298.828,652	8	418.874,729 298.828,906	2.571
8	418.874,729 298.828,906	9	418.875,668 298.818,94	10.01
9	418.875,668 298.818,94	10	418.890,224 298.825,156	15.828
10	418.890,224 298.825,156	11	418.890,268 298.835,669	10.513
11	418.890,268 298.835,669	12	418.891,237 298.877,128	41.47
12	418.891,237 298.877,128	13	418.892,366 298.904,537	27.432
13	418.892,366 298.904,537	1	418.878,863 298.907,115	13.747

\*\* Lungimile segmentelor sunt determinate în planul de proiecţie Stereo 70 şi sunt rotunjite la 1 milimetru.

\*\*\* Distanţa dintre puncte este formată din segmente cumulate ce sunt mai mici decât valoarea 1 milimetru.



**DATE DESPRE IMOBILUL NR. 15135**

Oficiul de Cadastru și Publicitate Imobiliară DOLJ  
Biroul de Cadastru și Publicitate Imobiliară Craiova

**A. Partea I. Descrierea imobilului**

TEREN Intravilan

Nr. CF vechi:465  
Nr. cadastral vechi:377/1

Adresa: Loc. Leu, Jud. Dolj, T119, P2013, 2013/1, 2013/2, 2013/3

Nr. Crt	Nr cadastral Nr. topografic	Suprafața* (mp)	Observații / Referințe
A1	32635	Din acte: 1.158 Masurata: 1.232	Sector cadastral:13 Teren neimprejmuit;

**B. Partea II. Proprietari și acte**

Inscrieri privitoare la dreptul de proprietate și alte drepturi reale		Referințe
<b>22239 / 24/04/2007</b>		
Act Notarial nr. 1220, din 23/04/2007 emis de NP DANA TOMITA;		
B1	Intabulare, drept de PROPRIETATE, dobandit prin Conventie, cota actuala 1158/1232, cota initiala 1158/1232 1) <b>BECIU CONSTANTIN</b> , LIPSĂ CNP 2) <b>BECIU IOANA</b> , LIPSĂ CNP <i>OBSERVATII: VINE DIN CF 298 LEU</i>	A1
/		
Act Normativ nr. LEGEA 7, din 13/03/1996 emis de GUVERNUL ROMANIEI;		
B2	Inscrierea posesiei, drept de PROPRIETATE, dobandit prin Constituire, cota actuala 74/1232, cota initiala 74/1232 1) <b>BECIU IOANA</b> , LIPSĂ CNP 2) <b>BECIU CONSTANTIN</b> , LIPSĂ CNP	A1

**C. Partea III. SARCINI .**

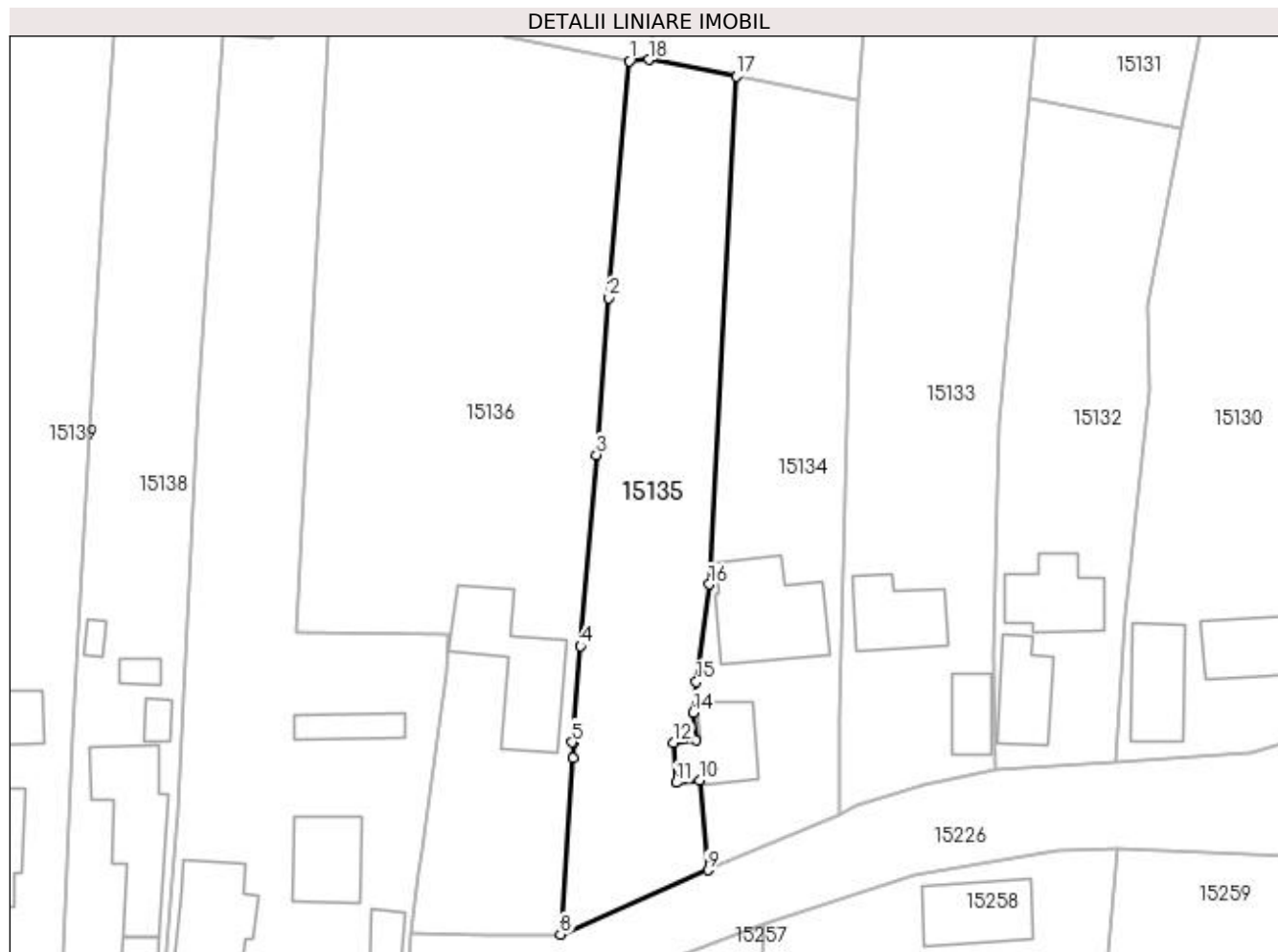
Inscrieri privind dezmembramintele dreptului de proprietate, drepturi reale de garanție și sarcini	Referințe
NU SUNT	

## Anexa Nr. 1 La Partea I

## Teren

Nr cadastral	Suprafața (mp)*	Observații / Referințe
32635	Din acte: 1.158 Masurata: 1.232	

\* Suprafața este determinată în planul de proiecție Stereo 70.



## Date referitoare la teren

Crt	Categorie folosință	Intra vilan	Suprafața (mp)	Tarla	Parcelă	Nr. topo	Observații / Referințe
1	arabil	DA	1.232	119	2013, 2013/1, 2013/2, 2013/3	-	

## Lungime Segmente

1) Valorile lungimilor segmentelor sunt obținute din proiecție în plan.

Punct început	X / Y	Punct sfârșit	X / Y	Lungime segment (** (m)
1	418.866,934 298.908,821	2	418.864,655 298.882,494	26.425
2	418.864,655 298.882,494	3	418.863,292 298.865,082	17.465
3	418.863,292 298.865,082	4	418.861,52 298.843,809	21.347
4	418.861,52 298.843,809	5	418.860,567 298.833,125	10.726

Punct început	X / Y	Punct sfârșit	X / Y	Lungime segment (** (m)
5	418.860,567 298.833,125	6	418.860,778 298.833,206	0.226
6	418.860,778 298.833,206	7	418.860,706 298.831,35	1.857
7	418.860,706 298.831,35	8	418.859,305 298.811,789	19.611
8	418.859,305 298.811,789	9	418.875,668 298.818,94	17.857
9	418.875,668 298.818,94	10	418.874,729 298.828,906	10.01
10	418.874,729 298.828,906	11	418.872,171 298.828,652	2.571
11	418.872,171 298.828,652	12	418.871,868 298.833,108	4.466
12	418.871,868 298.833,108	13	418.874,31 298.833,351	2.454
13	418.874,31 298.833,351	14	418.874,02 298.836,431	3.094
14	418.874,02 298.836,431	15	418.874,403 298.839,842	3.432
15	418.874,403 298.839,842	16	418.875,828 298.850,678	10.929
16	418.875,828 298.850,678	17	418.878,863 298.907,115	56.519
17	418.878,863 298.907,115	18	418.869,111 298.908,977	9.929
18	418.869,111 298.908,977	1	418.866,934 298.908,821	2.183

\*\* Lungimile segmentelor sunt determinate în planul de proiecție Stereo 70 și sunt rotunjite la 1 milimetru.

\*\*\* Distanța dintre puncte este formată din segmente cumulate ce sunt mai mici decât valoarea 1 milimetru.



**DATE DESPRE IMOBILUL NR. 15136**

Oficiul de Cadastru și Publicitate Imobiliară DOLJ  
Biroul de Cadastru și Publicitate Imobiliară Craiova

**A. Partea I. Descrierea imobilului**

TEREN Intravilan

Adresa: Loc. Leu, Nr. 59, Jud. Dolj, T119, P2014, 2014/1, 2014/2, 2014/2

Nr. Crt	Nr cadastral Nr. topografic	Suprafața* (mp)	Observații / Referințe
A1		Din acte: 2.959 Masurata: 2.768	Sector cadastral:13 Teren neimprejmut;

**Construcții**

Crt	Nr cadastral Nr. topografic	Adresa	Observații / Referințe
A1.1		Loc. Leu, Jud. Dolj	Nr. niveluri:1; S. construita la sol:128 mp; CASA DE LOCUIT, CONSTRUITA DIN CARAMIDA, ACOPERITA CU TIGLA

**B. Partea II. Proprietari și acte**

Inscrieri privitoare la dreptul de proprietate și alte drepturi reale		Referințe
/		
Act Administrativ nr. TDP 2212, din 31/01/2003 emis de CONSILIUL JUDETEAN DOLJ (CERTIFICAT DE DECES SERIA D9 NR. 793329);		
B1	Intabulare, drept de PROPRIETATE, dobandit prin Reconstituire, cota actuala 1/1, cota initiala 1/1 1) NEACSU IOANA, LIPSĂ CNP DEFUNCT:Da 2) BIRCU FLOAREA	A1
Act Normativ nr. LEGEA 7, din 13/03/1996 emis de GUVERNUL ROMANIEI;		
B2	Intabulare, drept de PROPRIETATE, dobandit prin Lege, cota actuala 1/1, cota initiala 1/1 1) NEACSU IOANA, LIPSĂ CNP DEFUNCT:Da 2) BIRCU FLOAREA	A1.1

**C. Partea III. SARCINI .**

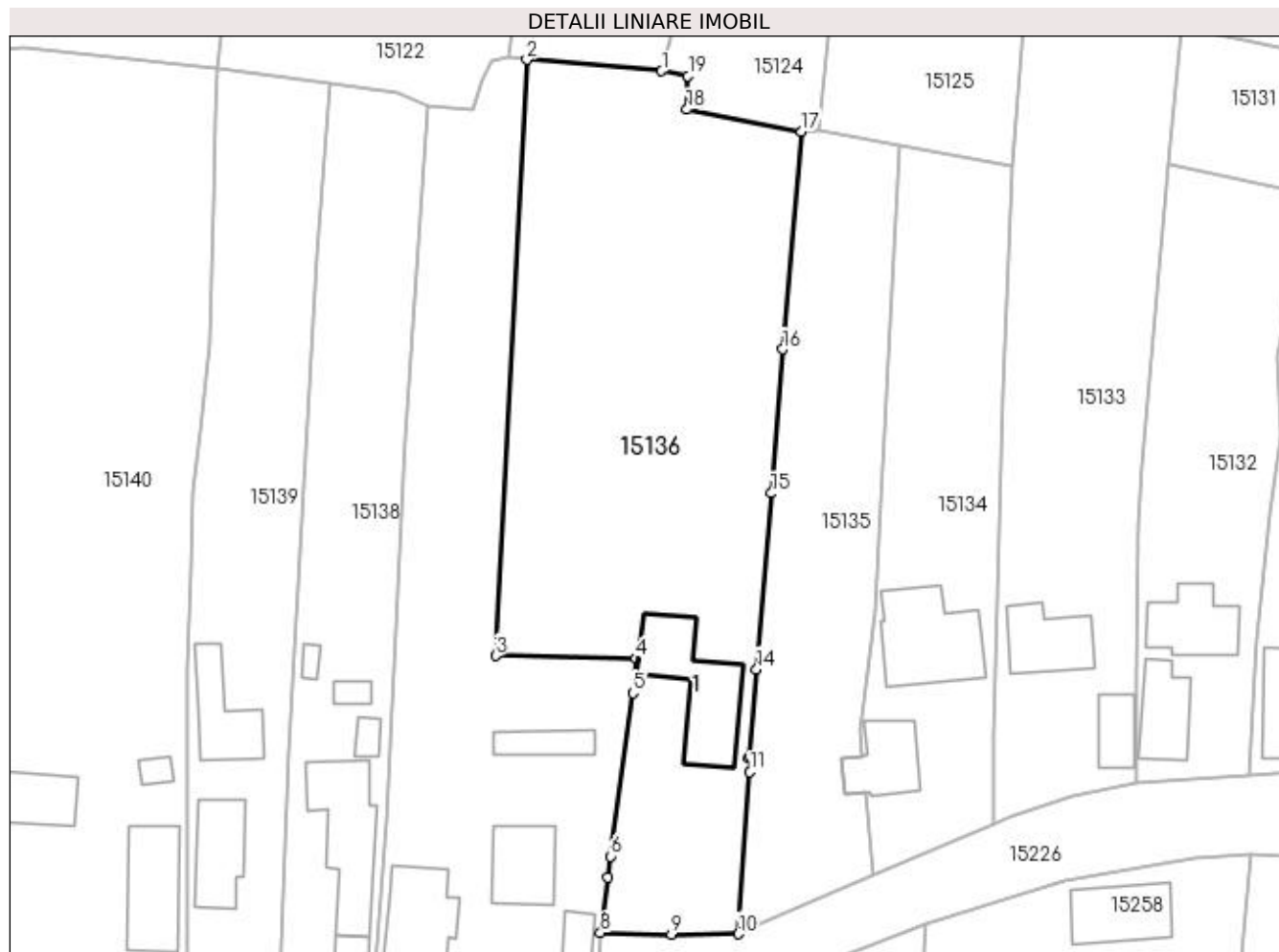
Inscrieri privind dezmembramintele dreptului de proprietate, drepturi reale de garanție și sarcini	Referințe
NU SUNT	

## Anexa Nr. 1 La Partea I

## Teren

Nr cadastral	Suprafața (mp)*	Observații / Referințe
	Din acte: 2.959 Masurata: 2.768	

\* Suprafața este determinată în planul de proiecție Stereo 70.



## Date referitoare la teren

Crt	Categorie folosință	Intra vilan	Suprafața (mp)	Tarla	Parcelă	Nr. topo	Observații / Referințe
1	curți constructii	DA	1.129	119	2014	-	
2	arabil	DA	763	119	2014/1	-	
3	vie	DA	360	119	2014/2	-	
4	vie	DA	516	119	2014/2	-	

## Date referitoare la construcții

Crt	Număr	Destinație construcție	Supraf. (mp)	Situație juridică	Observații / Referințe
A1.1		construcții de locuințe	128	Cu acte	Nr. niveluri:1; S. construita la sol:128 mp; CASA DE LOCUIT, CONSTRUITA DIN CARAMIDA, ACOPERITA CU TIGLA

## Lungime Segmente

1) Valorile lungimilor segmentelor sunt obținute din proiecție în plan.

Punct început	X / Y	Punct sfârșit	X / Y	Lungime segment (** (m))
1	418.850,039 298.916,124	2	418.833,735 298.917,503	16.362



Punct început	X / Y	Punct sfârșit	X / Y	Lungime segment (** (m)
2	418.833,735 298.917,503	3	418.829,977 298.845,436	72.165
3	418.829,977 298.845,436	4	418.846,917 298.845,075	16.944
4	418.846,917 298.845,075	5	418.846,566 298.840,913	4.177
5	418.846,566 298.840,913	6	418.843,866 298.821,17	19.927
6	418.843,866 298.821,17	7	418.843,552 298.818,607	2.582
7	418.843,552 298.818,607	8	418.842,604 298.811,93	6.744
8	418.842,604 298.811,93	9	418.851,203 298.811,737	8.601
9	418.851,203 298.811,737	10	418.859,305 298.811,789	8.102
10	418.859,305 298.811,789	11	418.860,706 298.831,35	19.611
11	418.860,706 298.831,35	12	418.860,778 298.833,206	1.857
12	418.860,778 298.833,206	13	418.860,567 298.833,125	0.226
13	418.860,567 298.833,125	14	418.861,52 298.843,809	10.726
14	418.861,52 298.843,809	15	418.863,292 298.865,082	21.347
15	418.863,292 298.865,082	16	418.864,655 298.882,494	17.465
16	418.864,655 298.882,494	17	418.866,934 298.908,821	26.425
17	418.866,934 298.908,821	18	418.853,075 298.911,47	14.11
18	418.853,075 298.911,47	19	418.853,225 298.915,533	4.066
19	418.853,225 298.915,533	1	418.850,039 298.916,124	3.24

\*\* Lungimile segmentelor sunt determinate în planul de proiecție Stereo 70 și sunt rotunjite la 1 milimetru.

\*\*\* Distanța dintre puncte este formată din segmente cumulate ce sunt mai mici decât valoarea 1 milimetru.



**DATE DESPRE IMOBILUL NR. 15137**

Oficiul de Cadastru și Publicitate Imobiliară DOLJ  
Biroul de Cadastru și Publicitate Imobiliară Craiova

**A. Partea I. Descrierea imobilului**

TEREN Intravilan

Adresa: Loc. Leu, Nr. 58, Jud. Dolj, T119, P2015, 2015/1 2015/2

Nr. Crt	Nr cadastral Nr. topografic	Suprafața* (mp)	Observații / Referințe
A1		Din acte: 2.319 Masurata: 1.999	Sector cadastral:13 Teren neimpregmuit;

**Construcții**

Crt	Nr cadastral Nr. topografic	Adresa	Observații / Referințe
A1.1		Loc. Leu, Jud. Dolj	Nr. niveluri:1; S. construita la sol:121 mp; CASA DE LOCUIT, CONSTRUITA DIN CARAMIDA, ACOPERITA CU TABLA
A1.2		Loc. Leu, Jud. Dolj	Nr. niveluri:2; S. construita la sol:71 mp; CASA DE LOCUIT, CONSTRUITA DIN CARAMIDA, ACOPERITA CU TIGLA
A1.3		Loc. Leu, Jud. Dolj	Nr. niveluri:1; S. construita la sol:34 mp; CONSTRUCTIE ANEXA
A1.4		Loc. Leu, Jud. Dolj	Nr. niveluri:1; S. construita la sol:34 mp; CONSTRUCTIE ANEXA

**B. Partea II. Proprietari și acte**

Inscrieri privitoare la dreptul de proprietate și alte drepturi reale		Referințe
/		
Act Administrativ nr. TDP 2212, din 31/01/2003 emis de CONSILIUL JUDETEAN DOLJ (CERTIFICAT DE DECES SERIA D9 NR. 793329);		
B1	Intabulare, drept de PROPRIETATE, dobandit prin Reconstituire, cota actuala 1/1, cota initiala 1/1 1) NEACSU IOANA, LIPSĂ CNP DEFUNCT:Da 2) BIRCU FLOAREA	A1
Act Normativ nr. LEGEA 7, din 13/03/1996 emis de GUVERNUL ROMANIEI;		
B2	Intabulare, drept de PROPRIETATE, dobandit prin Lege, cota actuala 1/1, cota initiala 1/1 1) BIRCU FLOAREA 2) NEACSU IOANA, LIPSĂ CNP DEFUNCT:Da	A1.1, A1.2, A1.3, A1.4

**C. Partea III. SARCINI .**

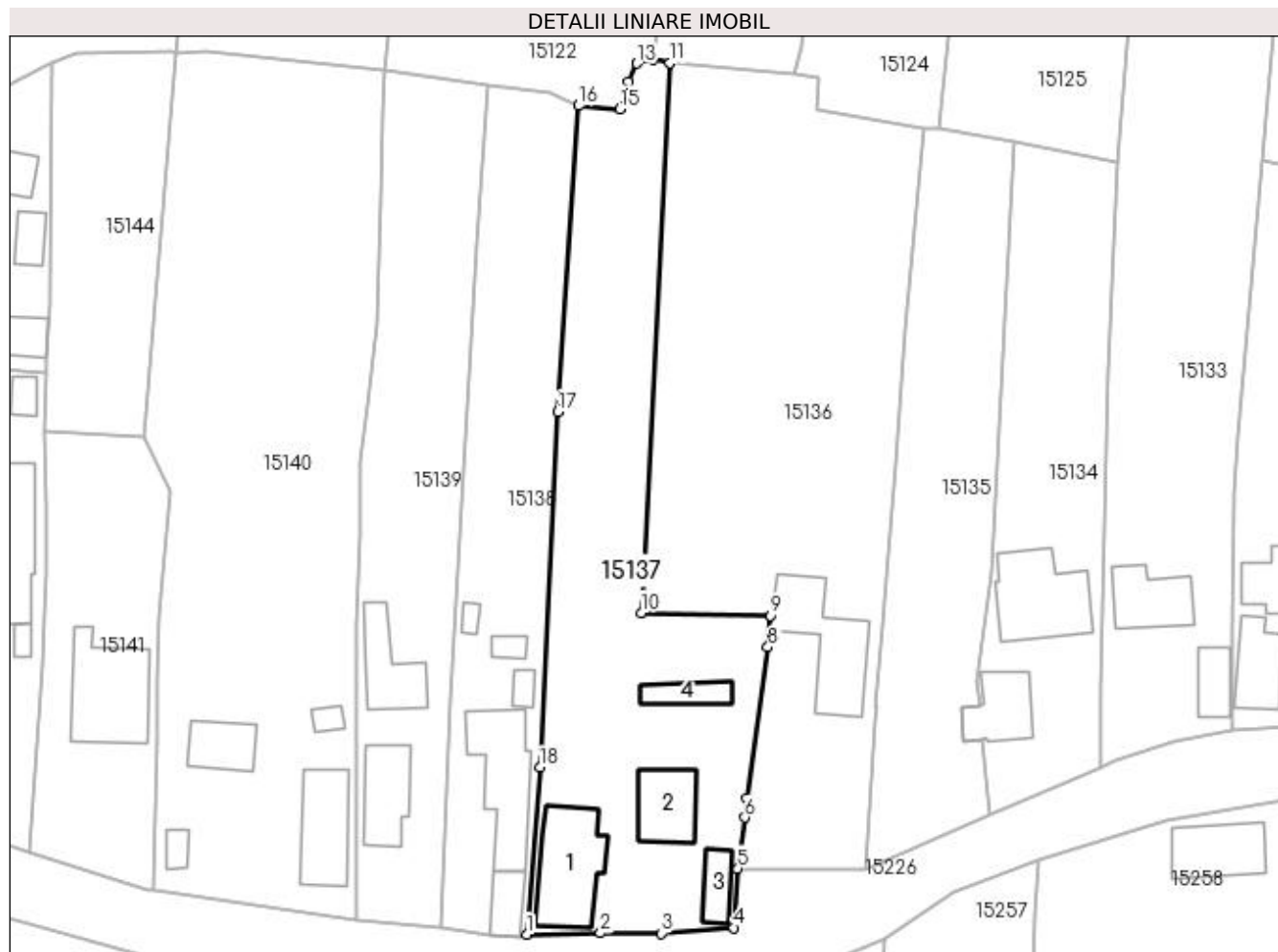
Inscrieri privind dezmembramentele dreptului de proprietate, drepturi reale de garanție și sarcini	Referințe
NU SUNT	

## Anexa Nr. 1 La Partea I

## Teren

Nr cadastral	Suprafața (mp)*	Observații / Referințe
	Din acte: 2.319	
	Masurata: 1.999	

\* Suprafața este determinată în planul de proiecție Stereo 70.



## Date referitoare la teren

Crt	Categorie folosință	Intra vilan	Suprafața (mp)	Tarla	Parcelă	Nr. topo	Observații / Referințe
1	curți constructii	DA	935	119	2015	-	
2	arabil	DA	1.064	119	2015/1 2015/2	-	

## Date referitoare la construcții

Crt	Număr	Destinație construcție	Supraf. (mp)	Situație juridică	Observații / Referințe
A1.1		construcții de locuințe	121	Cu acte	Nr. niveluri:1; S. construita la sol:121 mp; CASA DE LOCUIT, CONSTRUITA DIN CARAMIDA, ACOPERITA CU TABLA
A1.2		construcții de locuințe	71	Cu acte	Nr. niveluri:2; S. construita la sol:71 mp; CASA DE LOCUIT, CONSTRUITA DIN CARAMIDA, ACOPERITA CU TIGLA
A1.3		construcții anexa	34	Cu acte	Nr. niveluri:1; S. construita la sol:34 mp; CONSTRUCTIE ANEXA
A1.4		construcții anexa	34	Cu acte	Nr. niveluri:1; S. construita la sol:34 mp; CONSTRUCTIE ANEXA

**Lungime Segmente**

1) Valorile lungimilor segmentelor sunt obținute din proiecție în plan.

Punct început	X / Y	Punct sfârșit	X / Y	Lungime segment (** (m)
1	418.814,96 298.803,309	2	418.824,619 298.803,481	9.661
2	418.824,619 298.803,481	3	418.832,584 298.803,441	7.965
3	418.832,584 298.803,441	4	418.842,11 298.804,182	9.555
4	418.842,11 298.804,182	5	418.842,604 298.811,93	7.764
5	418.842,604 298.811,93	6	418.843,552 298.818,607	6.744
6	418.843,552 298.818,607	7	418.843,866 298.821,17	2.582
7	418.843,866 298.821,17	8	418.846,566 298.840,913	19.927
8	418.846,566 298.840,913	9	418.846,917 298.845,075	4.177
9	418.846,917 298.845,075	10	418.829,977 298.845,436	16.944
10	418.829,977 298.845,436	11	418.833,735 298.917,503	72.165
11	418.833,735 298.917,503	12	418.831,553 298.917,903	2.218
12	418.831,553 298.917,903	13	418.829,416 298.917,426	2.19
13	418.829,416 298.917,426	14	418.828,349 298.915,019	2.633
14	418.828,349 298.915,019	15	418.827,163 298.911,457	3.754
15	418.827,163 298.911,457	16	418.821,763 298.911,859	5.415
16	418.821,763 298.911,859	17	418.819,019 298.871,761	40.192
17	418.819,019 298.871,761	18	418.816,693 298.825,179	46.64
18	418.816,693 298.825,179	1	418.814,96 298.803,309	21.939

\*\* Lungimile segmentelor sunt determinate în planul de proiecție Stereo 70 și sunt rotunjite la 1 milimetru.

\*\*\* Distanța dintre puncte este formată din segmente cumulate ce sunt mai mici decât valoarea 1 milimetru.





## DATE DESPRE IMOBILUL NR. 15138

Oficiul de Cadastru și Publicitate Imobiliară DOLJ  
Biroul de Cadastru și Publicitate Imobiliară Craiova

## A. Partea I. Descrierea imobilului

TEREN Intravilan

Adresa: Loc. Leu, Nr. 55, Jud. Dolj, T119, P2016, 2016/1 2016/2

Nr. Crt	Nr cadastral Nr. topografic	Suprafața* (mp)	Observații / Referințe
A1		1.320	Sector cadastral:13 Teren neimprijmit;

## Construcții

Crt	Nr cadastral Nr. topografic	Adresa	Observații / Referințe
A1.1		Loc. Leu, Jud. Dolj	Nr. niveluri:2; S. construita la sol:34 mp; CASA DE LOCUIT, CONSTRUITA DIN BCA, ACOPERITA CU TABLA
A1.2		Loc. Leu, Jud. Dolj	Nr. niveluri:2; S. construita la sol:121 mp; CASA DE LOCUIT, CONSTRUITA DIN CARAMIDA, ACOPERITA CU TABLA
A1.3		Loc. Leu, Jud. Dolj	Nr. niveluri:1; S. construita la sol:14 mp; CONSTRUCTIE ANEXA
A1.4		Loc. Leu, Jud. Dolj	Nr. niveluri:1; S. construita la sol:13 mp; CONSTRUCTIE ANEXA
A1.5		Loc. Leu, Jud. Dolj	Nr. niveluri:1; S. construita la sol:8 mp; CONSTRUCTIE ANEXA

## B. Partea II. Proprietari și acte

Inscrieri privitoare la dreptul de proprietate și alte drepturi reale		Referințe
/		
Act Administrativ nr. TDP 2298, din 30/07/2003 emis de CONSILIUL JUDETEAN DOLJ (CERTIFICAT DE DECES SERIA D10 NR. 763534);		
B1	Intabulare, drept de PROPRIETATE, dobandit prin Reconstituire, cota actuala 1/1, cota initiala 1/1 1) BIZADEA NICA DEFUNCT:Da	A1
Act Normativ nr. LEGEA 7, din 13/03/1996 emis de GUVERNUL ROMANIEI;		
B2	Intabulare, drept de PROPRIETATE, dobandit prin Lege, cota actuala 1/1, cota initiala 1/1 1) BIZADEA NICA DEFUNCT:Da	A1.1, A1.2, A1.3, A1.4, A1.5

## C. Partea III. SARCINI .

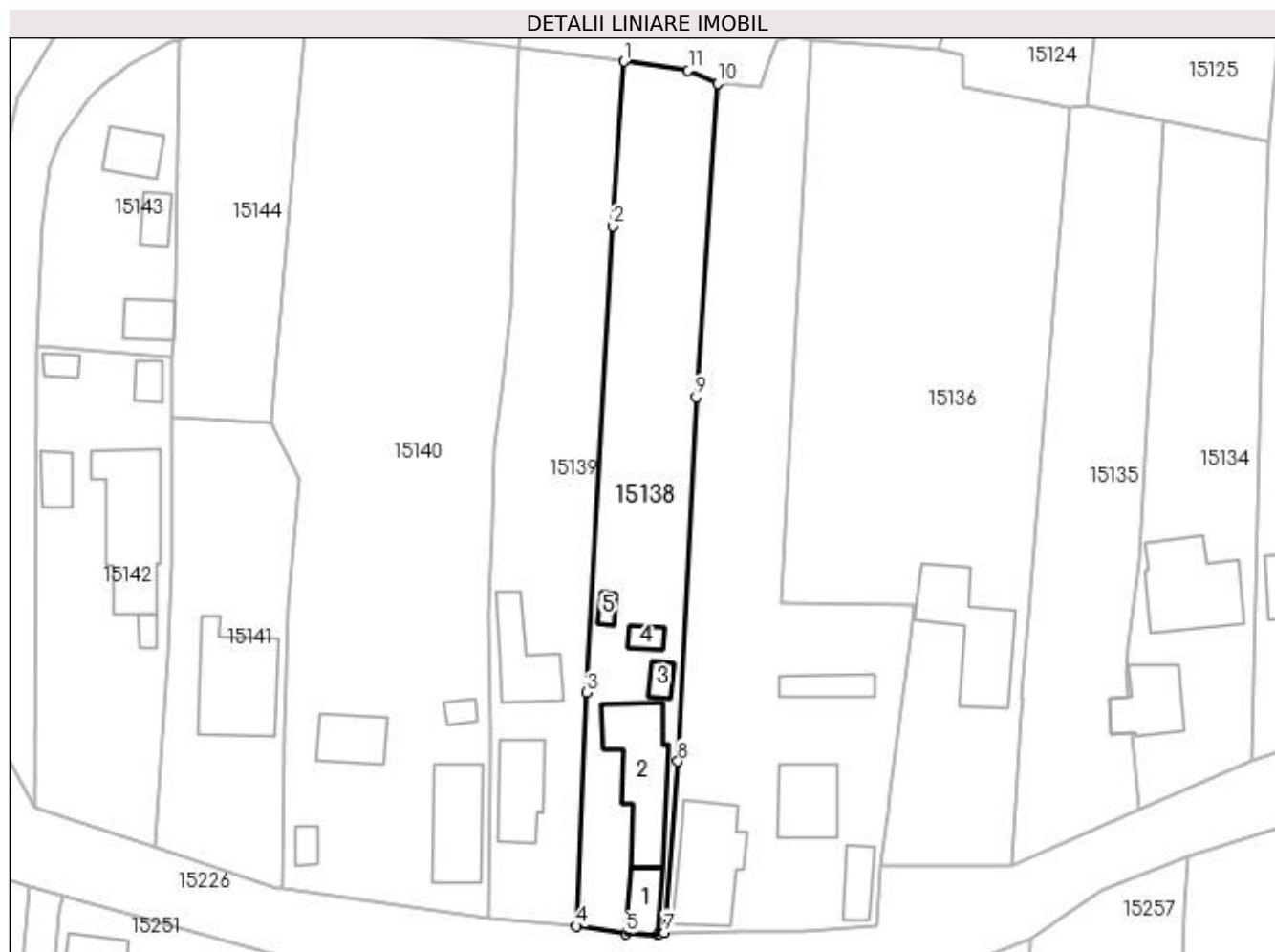
Inscrieri privind dezmembramintele dreptului de proprietate, drepturi reale de garanție și sarcini	Referințe
NU SUNT	

## Anexa Nr. 1 La Partea I

## Teren

Nr cadastral	Suprafața (mp)*	Observații / Referințe
	1.320	

\* Suprafața este determinată în planul de proiecție Stereo 70.



## Date referitoare la teren

Crt	Categorie folosință	Intra vilan	Suprafața (mp)	Tarla	Parcelă	Nr. topo	Observații / Referințe
1	curți construcții	DA	573	119	2016	-	
2	arabil	DA	747	119	2016/1 2016/2	-	

## Date referitoare la construcții

Crt	Număr	Destinație construcție	Supraf. (mp)	Situație juridică	Observații / Referințe
A1.1		construcții de locuințe	34	Cu acte	Nr. niveluri:2; S. construită la sol:34 mp; CASA DE LOCUIT, CONSTRUITA DIN BCA, ACOPERITA CU TABLA
A1.2		construcții de locuințe	121	Cu acte	Nr. niveluri:2; S. construită la sol:121 mp; CASA DE LOCUIT, CONSTRUITA DIN CARAMIDA, ACOPERITA CU TABLA
A1.3		construcții anexa	14	Cu acte	Nr. niveluri:1; S. construită la sol:14 mp; CONSTRUCTIE ANEXA
A1.4		construcții anexa	13	Cu acte	Nr. niveluri:1; S. construită la sol:13 mp; CONSTRUCTIE ANEXA
A1.5		construcții anexa	8	Cu acte	Nr. niveluri:1; S. construită la sol:8 mp; CONSTRUCTIE ANEXA



**Lungime Segmente**

1) Valorile lungimilor segmentelor sunt obținute din proiecție în plan.

Punct început	X / Y	Punct sfârșit	X / Y	Lungime segment (** (m)
1	418.809,834 298.914,673	2	418.808,398 298.893,624	21.098
2	418.808,398 298.893,624	3	418.804,969 298.833,963	59.759
3	418.804,969 298.833,963	4	418.803,745 298.804,101	29.887
4	418.803,745 298.804,101	5	418.810,107 298.803,152	6.432
5	418.810,107 298.803,152	6	418.814,178 298.803,052	4.072
6	418.814,178 298.803,052	7	418.814,96 298.803,309	0.823
7	418.814,96 298.803,309	8	418.816,693 298.825,179	21.939
8	418.816,693 298.825,179	9	418.819,019 298.871,761	46.64
9	418.819,019 298.871,761	10	418.821,763 298.911,859	40.192
10	418.821,763 298.911,859	11	418.818,007 298.913,494	4.096
11	418.818,007 298.913,494	1	418.809,834 298.914,673	8.258

\*\* Lungimile segmentelor sunt determinate în planul de proiecție Stereo 70 și sunt rotunjite la 1 milimetru.

\*\*\* Distanța dintre puncte este formată din segmente cumulate ce sunt mai mici decât valoarea 1 milimetru.



**DATE DESPRE IMOBILUL NR. 15139**

Oficiul de Cadastru și Publicitate Imobiliară DOLJ  
Biroul de Cadastru și Publicitate Imobiliară Craiova

**A. Partea I. Descrierea imobilului**

TEREN Intravilan

Adresa: Loc. Leu, Nr. 54, Jud. Dolj, T119, P2017, 2017/1, 2017/2

Nr. Crt	Nr cadastral Nr. topografic	Suprafața* (mp)	Observații / Referințe
A1		Din acte: 1.400 Masurata: 1.406	Sector cadastral:13 Teren imprejmuit;

**Construcții**

Crt	Nr cadastral Nr. topografic	Adresa	Observații / Referințe
A1.1		Loc. Leu, Jud. Dolj	Nr. niveluri:2; S. construita la sol:73 mp; CASA DE LOCUIT, CONSTRUITA DIN CARAMIDA, ACOPERITA CU TIGLA
A1.2		Loc. Leu, Jud. Dolj	Nr. niveluri:2; S. construita la sol:72 mp; CASA DE LOCUIT, CONSTRUITA DIN CARAMIDA, ACOPERITA CU TABLA

**B. Partea II. Proprietari și acte**

Inscrieri privitoare la dreptul de proprietate și alte drepturi reale		Referințe
/		
Act Administrativ nr. TDP 3008, din 26/11/2004 emis de CONSILIUL JUDETEAN DOLJ;		
B1	Intabulare, drept de PROPRIETATE, dobandit prin Reconstituire, cota actuala 1/1, cota initiala 1/1 1) BIZADEA GHEORGHE	A1
Act Normativ nr. LEGEA 7, din 13/03/1996 emis de GUVERNUL ROMANIEI;		
B2	Intabulare, drept de PROPRIETATE, dobandit prin Lege, cota actuala 1/1, cota initiala 1/1 1) BIZADEA GHEORGHE	A1.1, A1.2

**C. Partea III. SARCINI .**

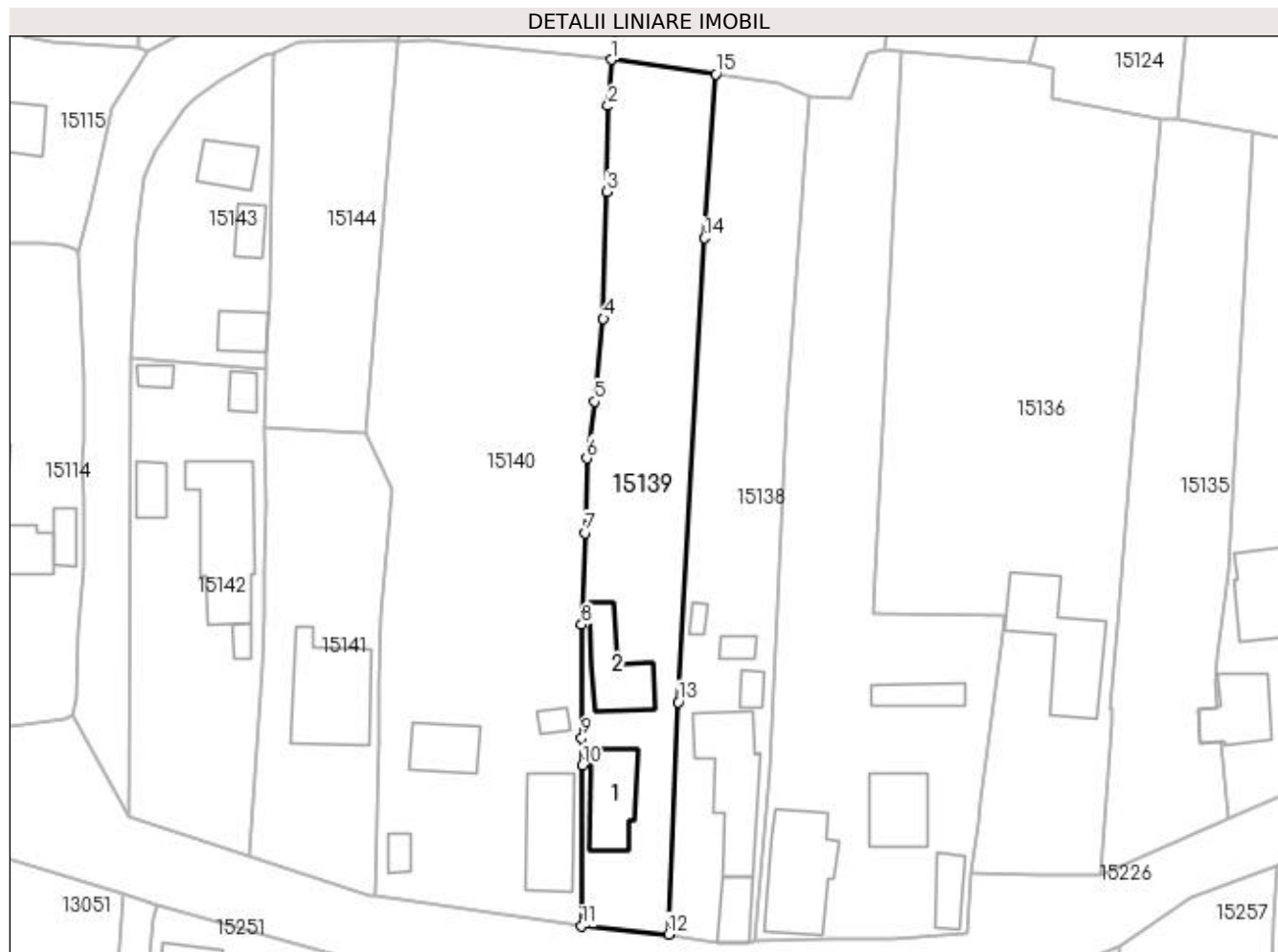
Inscrieri privind dezmembramintele dreptului de proprietate, drepturi reale de garanție și sarcini	Referințe
NU SUNT	

## Anexa Nr. 1 La Partea I

## Teren

Nr cadastral	Suprafața (mp)*	Observații / Referințe
	Din acte: 1.400 Masurata: 1.406	

\* Suprafața este determinată în planul de proiecție Stereo 70.



## Date referitoare la teren

Crt	Categorie folosință	Intra vilan	Suprafața (mp)	Tarla	Parcelă	Nr. topo	Observații / Referințe
1	curți construcții	DA	631	119	2017	-	
2	arabil	DA	275	119	2017/1	-	
3	vie	DA	500	119	2017/2	-	

## Date referitoare la construcții

Crt	Număr	Destinație construcție	Supraf. (mp)	Situație juridică	Observații / Referințe
A1.1		construcții de locuințe	73	Cu acte	Nr. niveluri:2; S. construita la sol:73 mp; CASA DE LOCUIT, CONSTRUITA DIN CARAMIDA, ACOPERITA CU TIGLA
A1.2		construcții de locuințe	72	Cu acte	Nr. niveluri:2; S. construita la sol:72 mp; CASA DE LOCUIT, CONSTRUITA DIN CARAMIDA, ACOPERITA CU TABLA

## Lungime Segmente

1) Valorile lungimilor segmentelor sunt obținute din proiecție în plan.

Punct început	X / Y	Punct sfârșit	X / Y	Lungime segment (** (m)

Punct început	X / Y	Punct sfârșit	X / Y	Lungime segment (** (m)
1	418.796,362 298.916,547	2	418.795,996 298.910,614	5.944
2	418.795,996 298.910,614	3	418.795,867 298.899,599	11.016
3	418.795,867 298.899,599	4	418.795,373 298.883,256	16.35
4	418.795,373 298.883,256	5	418.794,214 298.872,58	10.739
5	418.794,214 298.872,58	6	418.793,24 298.865,296	7.349
6	418.793,24 298.865,296	7	418.793,075 298.855,683	9.614
7	418.793,075 298.855,683	8	418.792,552 298.843,91	11.785
8	418.792,552 298.843,91	9	418.792,604 298.829,335	14.575
9	418.792,604 298.829,335	10	418.792,683 298.825,84	3.496
10	418.792,683 298.825,84	11	418.792,558 298.805,148	20.692
11	418.792,558 298.805,148	12	418.803,745 298.804,101	11.236
12	418.803,745 298.804,101	13	418.804,969 298.833,963	29.887
13	418.804,969 298.833,963	14	418.808,398 298.893,624	59.759
14	418.808,398 298.893,624	15	418.809,834 298.914,673	21.098
15	418.809,834 298.914,673	1	418.796,362 298.916,547	13.602

\*\* Lungimile segmentelor sunt determinate în planul de proiecție Stereo 70 și sunt rotunjite la 1 milimetru.

\*\*\* Distanța dintre puncte este formată din segmente cumulate ce sunt mai mici decât valoarea 1 milimetru.



**DATE DESPRE IMOBILUL NR. 15140**

Oficiul de Cadastru și Publicitate Imobiliară DOLJ  
Biroul de Cadastru și Publicitate Imobiliară Craiova

**A. Partea I. Descrierea imobilului**

TEREN Intravilan

Adresa: Loc. Leu, Nr. 51, Jud. Dolj, T119, P2018, 2018/1, 2018/2

Nr. Crt	Nr cadastral Nr. topografic	Suprafața* (mp)	Observații / Referințe
A1		Din acte: 2.465 Masurata: 3.016	Sector cadastral:13 Teren neimprijmit;

**Construcții**

Crt	Nr cadastral Nr. topografic	Adresa	Observații / Referințe
A1.1		Loc. Leu, Jud. Dolj	Nr. niveluri:2; S. construita la sol:53 mp; CASA DE LOCUIT, CONSTRUITA DIN CARAMIDA, ACOPERITA CU TIGLA
A1.2		Loc. Leu, Jud. Dolj	Nr. niveluri:1; S. construita la sol:91 mp; CASA DE LOCUIT, CONSTRUITA DIN CARAMIDA, ACOPERITA CU TABLA
A1.3		Loc. Leu, Jud. Dolj	Nr. niveluri:1; S. construita la sol:12 mp; CONSTRUCTIE ANEXA
A1.4		Loc. Leu, Jud. Dolj	Nr. niveluri:1; S. construita la sol:14 mp; CONSTRUCTIE ANEXA

**B. Partea II. Proprietari și acte**

Inscrieri privitoare la dreptul de proprietate și alte drepturi reale		Referințe
/		
Act Administrativ nr. TDP 3241, din 13/04/2005 emis de CONSILIUL JUDETEAN DOLJ;		
B1	Intabulare, drept de PROPRIETATE, dobandit prin Reconstituire, cota actuala 2465/3016, cota initiala 2465/3016 1) <b>DIACONU MARIN</b> , LIPSĂ CNP 2) <b>DIACONU GHEORGHE</b> , LIPSĂ CNP 3) <b>IOANCA TATIANA</b> , LIPSĂ CNP	A1
Act Normativ nr. LEGEA 7, din 13/03/1996 emis de GUVERNUL ROMANIEI;		
B2	Inscrierea posesiei, drept de PROPRIETATE, dobandit prin Constituire, cota actuala 551/3016, cota initiala 551/3016 1) <b>DIACONU MARIN</b> , LIPSĂ CNP 2) <b>DIACONU GHEORGHE</b> , LIPSĂ CNP 3) <b>IOANCA TATIANA</b> , LIPSĂ CNP	A1
B3	Intabulare, drept de PROPRIETATE, dobandit prin Lege, cota actuala 1/1, cota initiala 1/1 1) <b>DIACONU MARIN</b> , LIPSĂ CNP 2) <b>DIACONU GHEORGHE</b> , LIPSĂ CNP 3) <b>IOANCA TATIANA</b> , LIPSĂ CNP	A1.1, A1.2, A1.3, A1.4

**C. Partea III. SARCINI .**

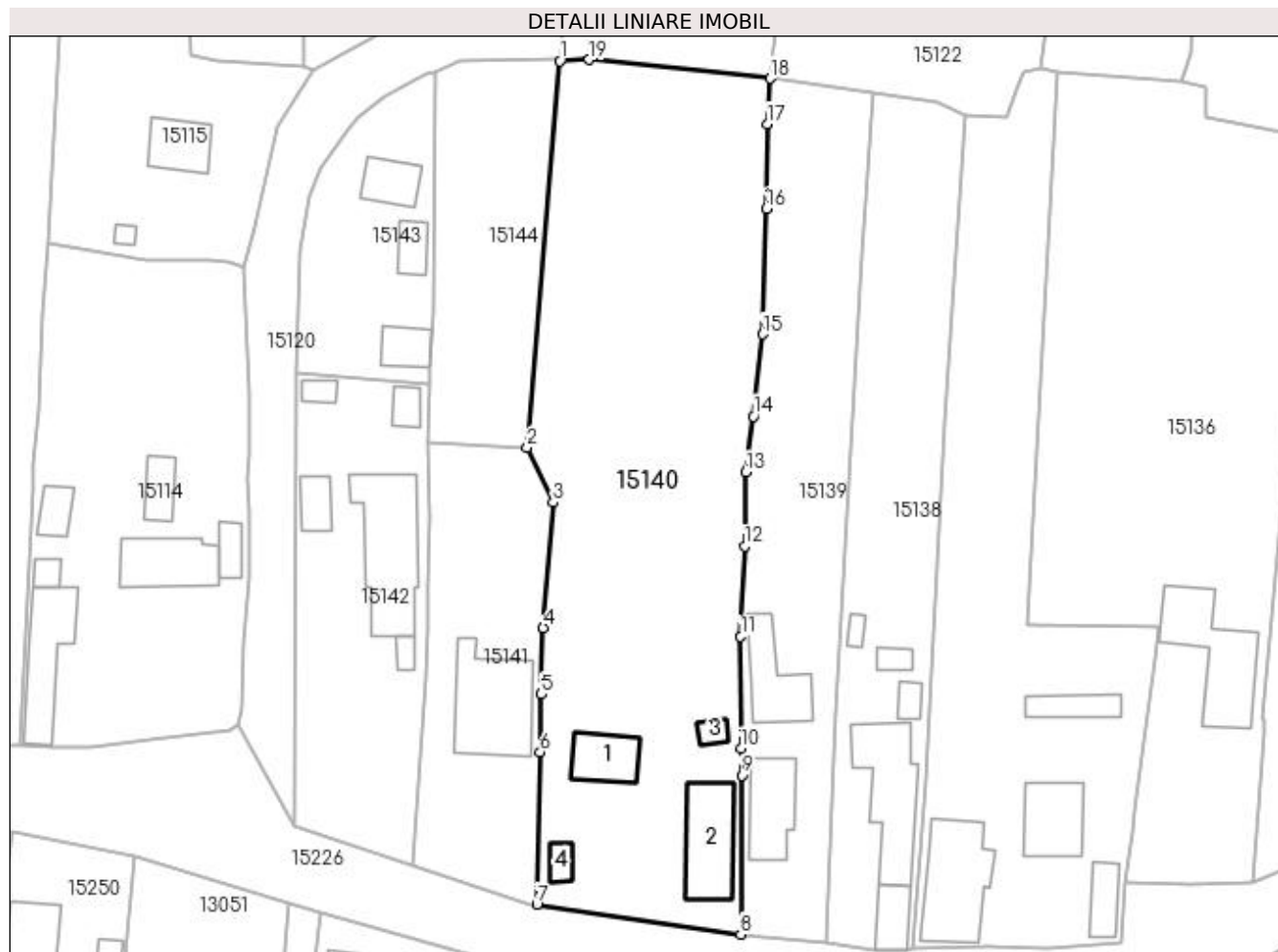
Inscrieri privind dezmembramentele dreptului de proprietate, drepturi reale de garanție și sarcini	Referințe
NU SUNT	

## Anexa Nr. 1 La Partea I

## Teren

Nr cadastral	Suprafața (mp)*	Observații / Referințe
	Din acte: 2.465 Masurata: 3.016	

\* Suprafața este determinată în planul de proiecție Stereo 70.



## Date referitoare la teren

Crt	Categorie folosință	Intra vilan	Suprafața (mp)	Tarla	Parcelă	Nr. topo	Observații / Referințe
1	curți constructii	DA	975	119	2018	-	
2	arabil	DA	1.566	119	2018/1	-	
3	vie	DA	475	119	2018/2	-	

## Date referitoare la construcții

Crt	Număr	Destinație construcție	Supraf. (mp)	Situație juridică	Observații / Referințe
A1.1		construcții de locuințe	53	Cu acte	Nr. niveluri:2; S. construita la sol:53 mp; CASA DE LOCUIT, CONSTRUITA DIN CARAMIDA, ACOPERITA CU TIGLA
A1.2		construcții de locuințe	91	Cu acte	Nr. niveluri:1; S. construita la sol:91 mp; CASA DE LOCUIT, CONSTRUITA DIN CARAMIDA, ACOPERITA CU TABLA
A1.3		construcții anexa	12	Cu acte	Nr. niveluri:1; S. construita la sol:12 mp; CONSTRUCTIE ANEXA
A1.4		construcții anexa	14	Cu acte	Nr. niveluri:1; S. construita la sol:14 mp; CONSTRUCTIE ANEXA



**Lungime Segmente**

1) Valorile lungimilor segmentelor sunt obținute din proiecție în plan.

Punct început	X / Y	Punct sfârșit	X / Y	Lungime segment (** (m)
1	418.769,017 298.918,839	2	418.764,772 298.868,492	50.526
2	418.764,772 298.868,492	3	418.768,138 298.861,377	7.871
3	418.768,138 298.861,377	4	418.766,862 298.845,034	16.393
4	418.766,862 298.845,034	5	418.766,598 298.836,392	8.646
5	418.766,598 298.836,392	6	418.766,449 298.828,89	7.503
6	418.766,449 298.828,89	7	418.766,04 298.809,017	19.877
7	418.766,04 298.809,017	8	418.792,558 298.805,148	26.799
8	418.792,558 298.805,148	9	418.792,683 298.825,84	20.692
9	418.792,683 298.825,84	10	418.792,604 298.829,335	3.496
10	418.792,604 298.829,335	11	418.792,552 298.843,91	14.575
11	418.792,552 298.843,91	12	418.793,075 298.855,683	11.785
12	418.793,075 298.855,683	13	418.793,24 298.865,296	9.614
13	418.793,24 298.865,296	14	418.794,214 298.872,58	7.349
14	418.794,214 298.872,58	15	418.795,373 298.883,256	10.739
15	418.795,373 298.883,256	16	418.795,867 298.899,599	16.35
16	418.795,867 298.899,599	17	418.795,996 298.910,614	11.016
17	418.795,996 298.910,614	18	418.796,362 298.916,547	5.944
18	418.796,362 298.916,547	19	418.772,836 298.918,997	23.653
19	418.772,836 298.918,997	1	418.769,017 298.918,839	3.822

\*\* Lungimile segmentelor sunt determinate în planul de proiecție Stereo 70 și sunt rotunjite la 1 milimetru.

\*\*\* Distanța dintre puncte este formată din segmente cumulate ce sunt mai mici decât valoarea 1 milimetru.



**DATE DESPRE IMOBILUL NR. 15141**

Oficiul de Cadastru și Publicitate Imobiliară DOLJ  
Biroul de Cadastru și Publicitate Imobiliară Craiova

**A. Partea I. Descrierea imobilului**

TEREN Intravilan

Adresa: Loc. Leu, Nr. 48, Jud. Dolj, T119, P2019/1

Nr. Crt	Nr cadastral Nr. topografic	Suprafața* (mp)	Observații / Referințe
A1		Din acte: 839 Masurata: 889	Sector cadastral:13 Teren neimprejmut;

**Construcții**

Crt	Nr cadastral Nr. topografic	Adresa	Observații / Referințe
A1.1		Loc. Leu, Jud. Dolj	Nr. niveluri:3; S. construita la sol:129 mp; CASA DE LOCUIT, CONSTRUITA DIN BCA, ACOPERITA CU TIGLA

**B. Partea II. Proprietari și acte**

Inscrieri privitoare la dreptul de proprietate și alte drepturi reale		Referințe
/		
Act Notarial nr. APV 3239, din 18/08/2003 emis de NP ZAVOI AURELIAN PAUL;		
B1	Intabulare, drept de PROPRIETATE, dobandit prin lesire Din Indiviziune, cota actuala 839/889, cota initiala 839/889 1) FIRINCA ROMU	A1
Act Normativ nr. LEGEA 7, din 13/03/1996 emis de GUVERNUL ROMANIEI;		
B2	Inscrierea posesiei, drept de PROPRIETATE, dobandit prin Constituire, cota actuala 50/889, cota initiala 50/889 1) FIRINCA ROMU	A1
B3	Intabulare, drept de PROPRIETATE, dobandit prin Lege, cota actuala 1/1, cota initiala 1/1 1) FIRINCA ROMU	A1.1

**C. Partea III. SARCINI .**

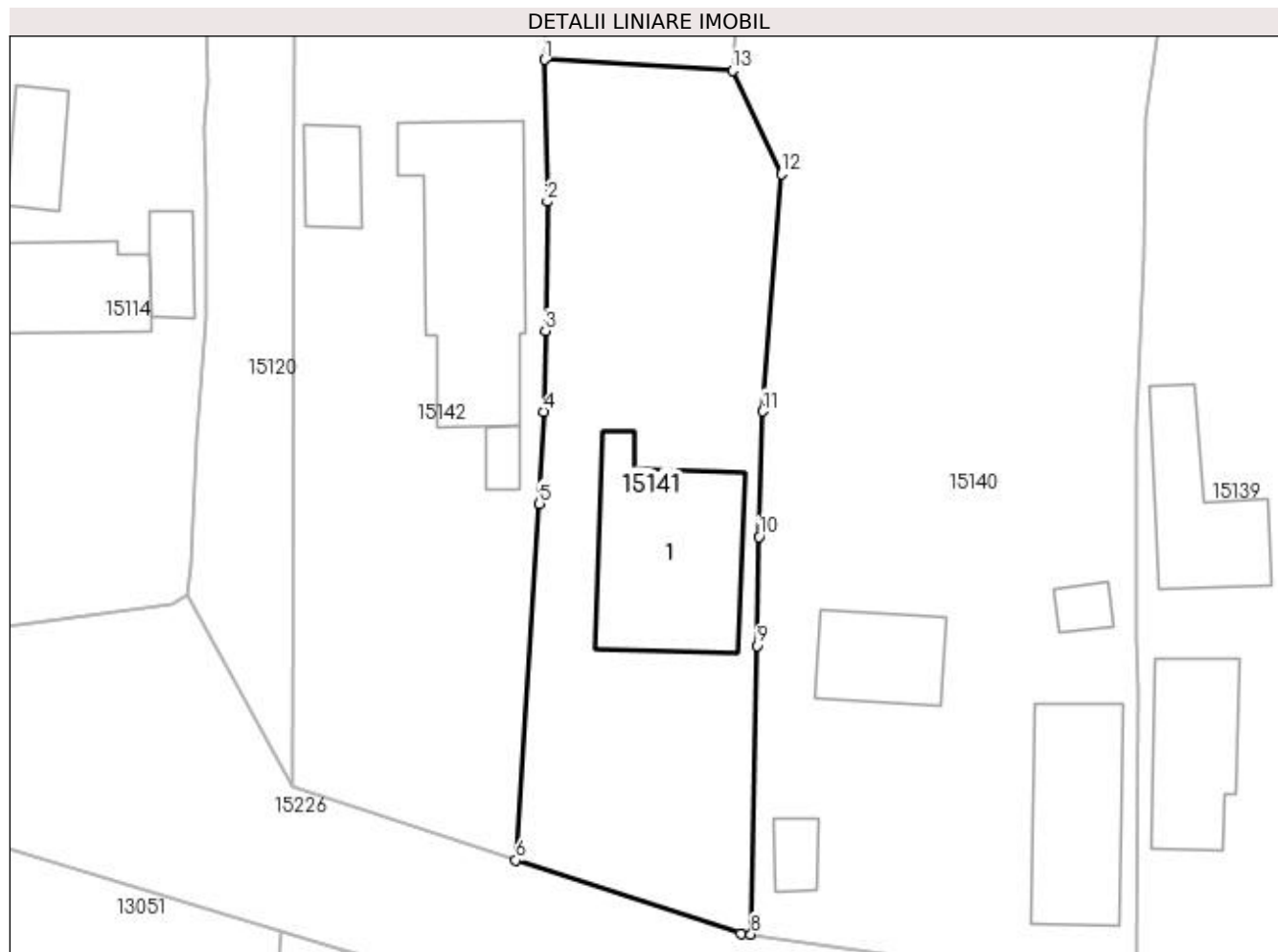
Inscrieri privind dezmembramintele dreptului de proprietate, drepturi reale de garanție și sarcini	Referințe
NU SUNT	

## Anexa Nr. 1 La Partea I

## Teren

Nr cadastral	Suprafața (mp)*	Observații / Referințe
	Din acte: 839 Masurata: 889	

\* Suprafața este determinată în planul de proiecție Stereo 70.



## Date referitoare la teren

Crt	Categorie folosință	Intra vilan	Suprafața (mp)	Tarla	Parcelă	Nr. topo	Observații / Referințe
1	curți constructii	DA	889	119	2019/1	-	

## Date referitoare la construcții

Crt	Număr	Destinație construcție	Supraf. (mp)	Situație juridică	Observații / Referințe
A1.1		construcții de locuințe	129	Cu acte	Nr. niveluri:3; S. construita la sol:129 mp; CASA DE LOCUIT, CONSTRUITA DIN BCA, ACOPERITA CU TIGLA

## Lungime Segmente

1) Valorile lungimilor segmentelor sunt obținute din proiecție în plan.

Punct început	X / Y	Punct sfârșit	X / Y	Lungime segment (** (m)
1	418.751,829 298.869,255	2	418.752,019 298.859,481	9.776
2	418.752,019 298.859,481	3	418.751,877 298.850,581	8.901
3	418.751,877 298.850,581	4	418.751,788 298.845,006	5.576

Punct început	X / Y	Punct sfârşit	X / Y	Lungime segment (** (m)
4	418.751,788 298.845,006	5	418.751,476 298.838,682	6.332
5	418.751,476 298.838,682	6	418.749,844 298.814,116	24.62
6	418.749,844 298.814,116	7	418.765,35 298.809,031	16.318
7	418.765,35 298.809,031	8	418.766,04 298.809,017	0.69
8	418.766,04 298.809,017	9	418.766,449 298.828,89	19.877
9	418.766,449 298.828,89	10	418.766,598 298.836,392	7.503
10	418.766,598 298.836,392	11	418.766,862 298.845,034	8.646
11	418.766,862 298.845,034	12	418.768,138 298.861,377	16.393
12	418.768,138 298.861,377	13	418.764,772 298.868,492	7.871
13	418.764,772 298.868,492	1	418.751,829 298.869,255	12.965

\*\* Lungimile segmentelor sunt determinate în planul de proiecție Stereo 70 și sunt rotunjite la 1 milimetru.

\*\*\* Distanța dintre puncte este formată din segmente cumulate ce sunt mai mici decât valoarea 1 milimetru.





## DATE DESPRE IMOBILUL NR. 15142

Oficiul de Cadastru și Publicitate Imobiliară DOLJ  
Biroul de Cadastru și Publicitate Imobiliară Craiova

## A. Partea I. Descrierea imobilului

TEREN Intravilan

Adresa: Loc. Leu, Nr. 44, Jud. Dolj, T119, P2019

Nr. Crt	Nr cadastral Nr. topografic	Suprafața* (mp)	Observații / Referințe
A1		Din acte: 769 Masurata: 1.030	Sector cadastral:13 Teren imprejmuit;

## Construcții

Crt	Nr cadastral Nr. topografic	Adresa	Observații / Referințe
A1.1		Loc. Leu, Jud. Dolj	Nr. niveluri:2; S. construita la sol:144 mp; CASA DE LOCUIT, CONSTRUITA DIN CARAMIDA, ACOPERITA CU TABLA
A1.2		Loc. Leu, Jud. Dolj	Nr. niveluri:1; S. construita la sol:10 mp; CONSTRUCTIE ANEXA
A1.3		Loc. Leu, Jud. Dolj	Nr. niveluri:1; S. construita la sol:27 mp; CONSTRUCTIE ANEXA
A1.4		Loc. Leu, Jud. Dolj	Nr. niveluri:1; S. construita la sol:13 mp; CONSTRUCTIE ANEXA
A1.5		Loc. Leu, Jud. Dolj	Nr. niveluri:1; S. construita la sol:18 mp; CONSTRUCTIE ANEXA

## B. Partea II. Proprietari și acte

Inscrieri privitoare la dreptul de proprietate și alte drepturi reale	Referințe
/	
Act Administrativ nr. TDP 704-44590, din 30/01/1996 emis de CONSILIUL JUDETEAN DOLJ;	
B1	A1
Intabulare, drept de PROPRIETATE, dobandit prin Reconstituire, cota actuala 1/1, cota initiala 1/1 1) VISCOL MARIAN, LIPSĂ CNP	
Act Normativ nr. LEGEA 7, din 13/03/1996 emis de GUVERNUL ROMANIEI;	
B2	A1.1, A1.2, A1.3, A1.4, A1.5
Intabulare, drept de PROPRIETATE, dobandit prin Lege, cota actuala 1/1, cota initiala 1/1 1) VISCOL MARIAN, LIPSĂ CNP	

## C. Partea III. SARCINI .

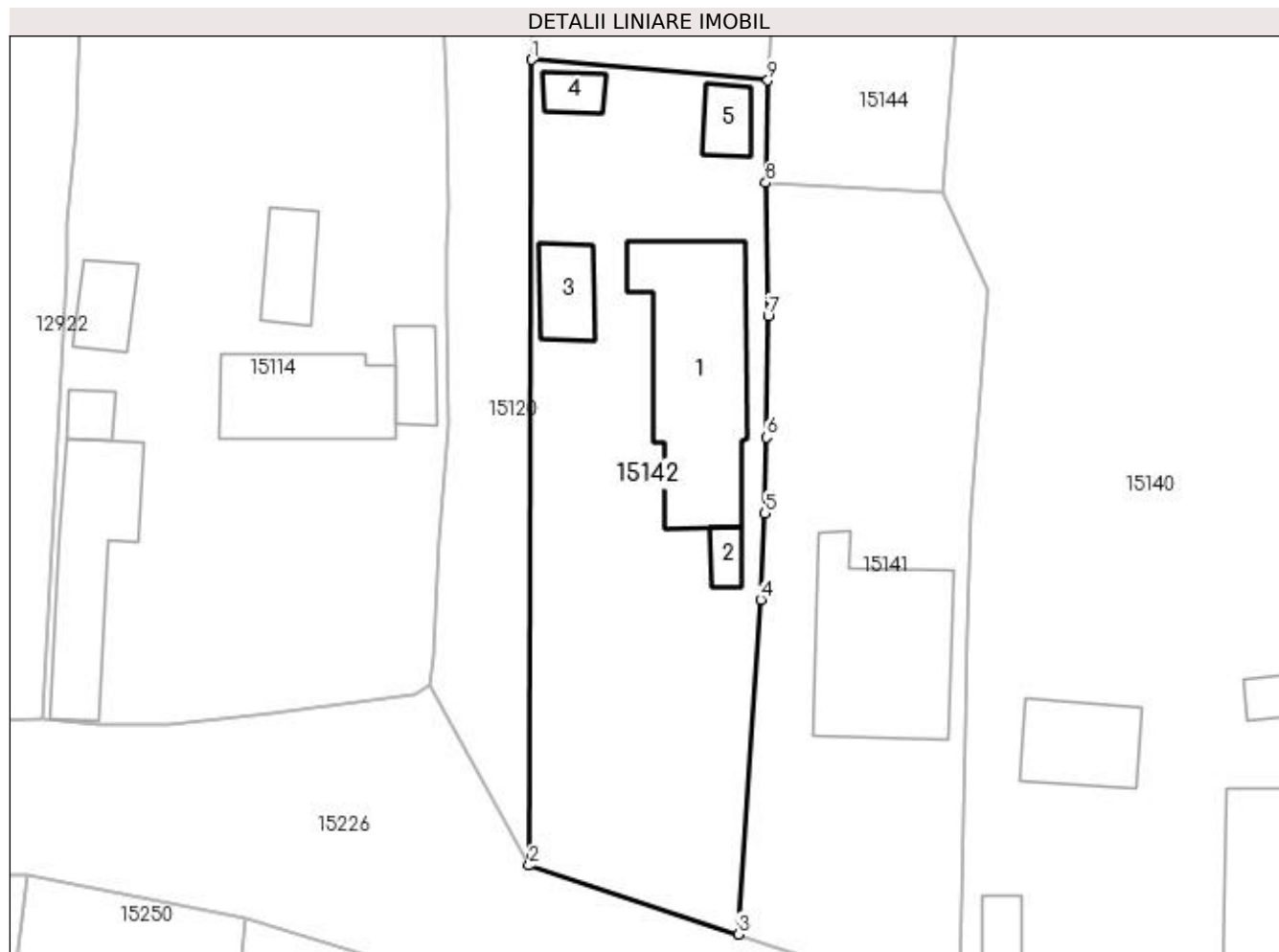
Inscrieri privind dezmembramintele dreptului de proprietate, drepturi reale de garanție și sarcini	Referințe
NU SUNT	

## Anexa Nr. 1 La Partea I

## Teren

Nr cadastral	Suprafața (mp)*	Observații / Referințe
	Din acte: 769 Masurata: 1.030	

\* Suprafața este determinată în planul de proiecție Stereo 70.



## Date referitoare la teren

Crt	Categorie folosință	Intra vilan	Suprafața (mp)	Tarla	Parcelă	Nr. topo	Observații / Referințe
1	curți constructii	DA	1.030	119	2019	-	

## Date referitoare la construcții

Crt	Număr	Destinație construcție	Supraf. (mp)	Situație juridică	Observații / Referințe
A1.1		construcții de locuințe	144	Cu acte	Nr. niveluri:2; S. construita la sol:144 mp; CASA DE LOCUIT, CONSTRUITA DIN CARAMIDA, ACOPERITA CU TABLA
A1.2		construcții anexa	10	Cu acte	Nr. niveluri:1; S. construita la sol:10 mp; CONSTRUCTIE ANEXA
A1.3		construcții anexa	27	Cu acte	Nr. niveluri:1; S. construita la sol:27 mp; CONSTRUCTIE ANEXA
A1.4		construcții anexa	13	Cu acte	Nr. niveluri:1; S. construita la sol:13 mp; CONSTRUCTIE ANEXA
A1.5		construcții anexa	18	Cu acte	Nr. niveluri:1; S. construita la sol:18 mp; CONSTRUCTIE ANEXA



**Lungime Segmente**

1) Valorile lungimilor segmentelor sunt obținute din proiecție în plan.

Punct început	X / Y	Punct sfârșit	X / Y	Lungime segment (** (m)
1	418.734,648 298.878,289	2	418.734,464 298.819,165	59.124
2	418.734,464 298.819,165	3	418.749,844 298.814,116	16.188
3	418.749,844 298.814,116	4	418.751,476 298.838,682	24.62
4	418.751,476 298.838,682	5	418.751,788 298.845,006	6.332
5	418.751,788 298.845,006	6	418.751,877 298.850,581	5.576
6	418.751,877 298.850,581	7	418.752,019 298.859,481	8.901
7	418.752,019 298.859,481	8	418.751,829 298.869,255	9.776
8	418.751,829 298.869,255	9	418.751,997 298.876,772	7.519
9	418.751,997 298.876,772	1	418.734,648 298.878,289	17.415

\*\* Lungimile segmentelor sunt determinate în planul de proiecție Stereo 70 și sunt rotunjite la 1 milimetru.

\*\*\* Distanța dintre puncte este formată din segmente cumulate ce sunt mai mici decât valoarea 1 milimetru.



**DATE DESPRE IMOBILUL NR. 15143**

Oficiul de Cadastru și Publicitate Imobiliară DOLJ  
Biroul de Cadastru și Publicitate Imobiliară Craiova

**A. Partea I. Descrierea imobilului**

TEREN Intravilan

Adresa: Loc. Leu, Nr. 43, Jud. Dolj, T119, P2020

Nr. Crt	Nr cadastral Nr. topografic	Suprafața* (mp)	Observații / Referințe
A1	30346	Din acte: 518 Masurata: 584	Sector cadastral:13 Teren imprejmuit;

**Construcții**

Crt	Nr cadastral Nr. topografic	Adresa	Observații / Referințe
A1.1		Loc. Leu, Nr. 43, Jud. Dolj, FOST TARLAUA 119, PARCELA 2020.	Nr. niveluri:1; S. construita la sol:40 mp; CASA DE LOCUIT CU 2 CAMERE SI PRISPA DESCHISA.
A1.2		Loc. Leu, Nr. 43, Jud. Dolj, FOST TARLAUA 119, PARCELA 2020.	Nr. niveluri:1; S. construita la sol:25 mp; ANEXA GOSPODAREASCA CU 2 INCAPERI.
A1.3		Loc. Leu, Jud. Dolj	Nr. niveluri:2; S. construita la sol:32 mp; CASA DE LOCUIT, CONSTRUITA DIN CARAMIDA, ACOPERITA CU TABLA

**B. Partea II. Proprietari și acte**

Inscrieri privitoare la dreptul de proprietate și alte drepturi reale		Referințe
<b>50657 / 20/07/2011</b>		
Act Normativ nr. CVC 823, din 19/07/2011 emis de NP PATRAU GHEORGHE;		
B1	Intabulare, drept de PROPRIETATE, dobandit prin Conventie, cota actuala 1/2, cota initiala 1/2 1) <b>MELZER MAGDALENA VALENTINA</b>	A1, A1.1, A1.2
B2	Intabulare, drept de PROPRIETATE, dobandit prin Conventie, cota actuala 1/2, cota initiala 1/2 1) <b>CRING STELIAN</b>	A1, A1.1, A1.2
/		
Act Normativ nr. LEGEA 7, din 13/03/1996 emis de GUVERNUL ROMANIEI;		
B3	Intabulare, drept de PROPRIETATE, dobandit prin Lege, cota actuala 1/1, cota initiala 1/1 1) <b>MELZER MAGDALENA VALENTINA</b> 2) <b>CRING STELIAN</b>	A1.3

**C. Partea III. SARCINI .**

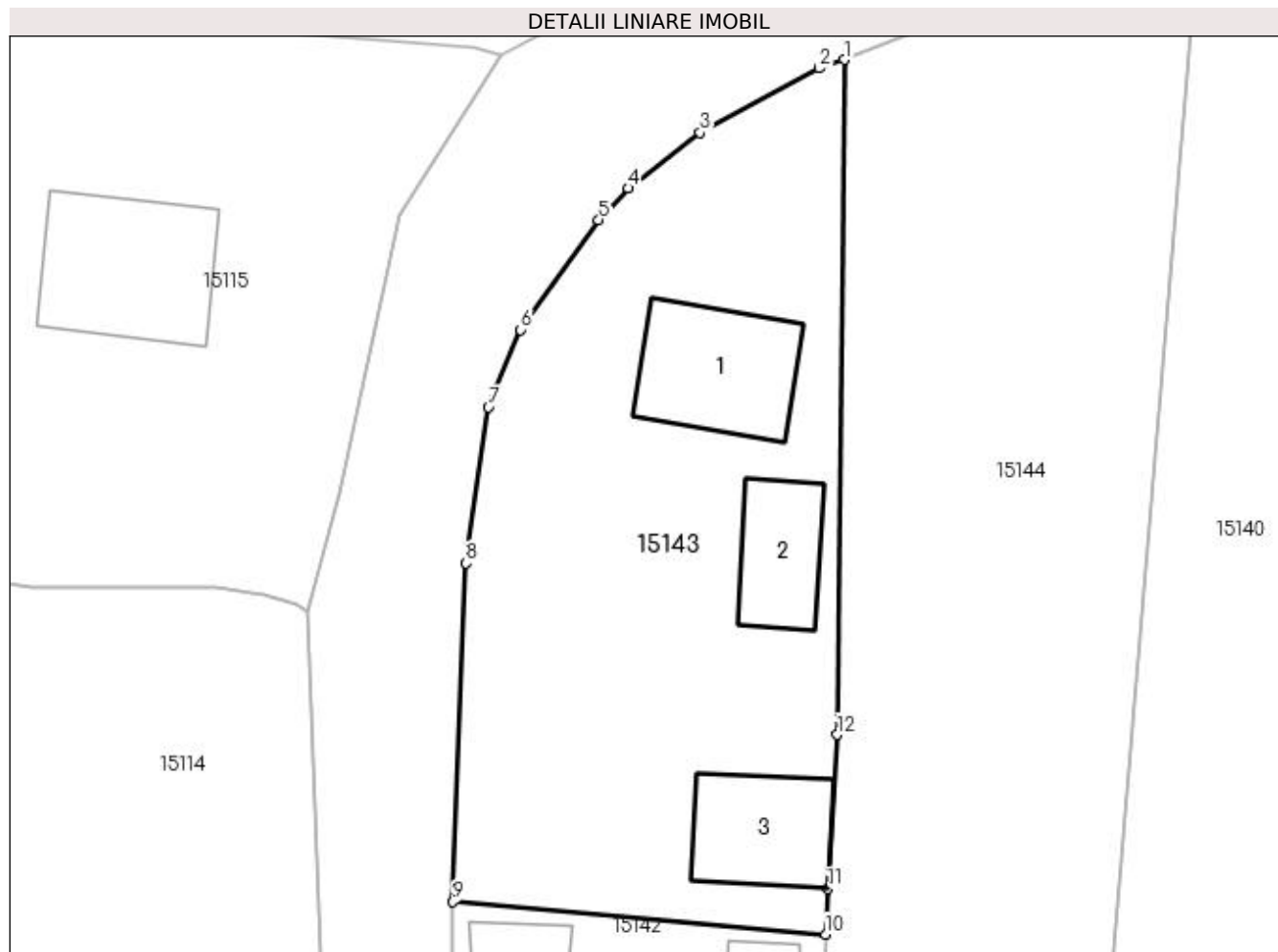
Inscrieri privind dezmembramintele dreptului de proprietate, drepturi reale de garanție și sarcini	Referințe
NU SUNT	

## Anexa Nr. 1 La Partea I

## Teren

Nr cadastral	Suprafața (mp)*	Observații / Referințe
30346	Din acte: 518 Masurata: 584	

\* Suprafața este determinată în planul de proiecție Stereo 70.



## Date referitoare la teren

Crt	Categorie folosință	Intra vilan	Suprafața (mp)	Tarla	Parcelă	Nr. topo	Observații / Referințe
1	curți constructii	DA	584	119	2020	-	

## Date referitoare la construcții

Crt	Număr	Destinație construcție	Supraf. (mp)	Situație juridică	Observații / Referințe
A1.1		construcții de locuințe	40	Cu acte	Nr. niveluri:1; S. construita la sol:40 mp; CASA DE LOCUIT CU 2 CAMERE SI PRISPA DESCHISA.
A1.2		construcții anexa	25	Cu acte	Nr. niveluri:1; S. construita la sol:25 mp; ANEXA GOSPODAREASCA CU 2 INCAPERI.
A1.3		construcții de locuințe	32	Cu acte	Nr. niveluri:2; S. construita la sol:32 mp; CASA DE LOCUIT, CONSTRUITA DIN CARAMIDA, ACOPERITA CU TABLA

## Lungime Segmente

1) Valorile lungimilor segmentelor sunt obținute din proiecție în plan.

Punct început	X / Y	Punct sfârșit	X / Y	Lungime segment (** (m)
1	418.752,858 298.917,489	2	418.751,689 298.917,093	1.234

Punct început	X / Y	Punct sfârşit	X / Y	Lungime segment (** (m)
2	418.751,689 298.917,093	3	418.746,143 298.914,089	6.307
3	418.746,143 298.914,089	4	418.742,801 298.911,511	4.221
4	418.742,801 298.911,511	5	418.741,424 298.910,035	2.019
5	418.741,424 298.910,035	6	418.737,791 298.904,919	6.275
6	418.737,791 298.904,919	7	418.736,29 298.901,319	3.9
7	418.736,29 298.901,319	8	418.735,264 298.894,043	7.348
8	418.735,264 298.894,043	9	418.734,648 298.878,289	15.766
9	418.734,648 298.878,289	10	418.751,997 298.876,772	17.415
10	418.751,997 298.876,772	11	418.752,087 298.878,915	2.145
11	418.752,087 298.878,915	12	418.752,525 298.886,068	7.166
12	418.752,525 298.886,068	1	418.752,858 298.917,489	31.423

\*\* Lungimile segmentelor sunt determinate în planul de proiecție Stereo 70 și sunt rotunjite la 1 milimetru.

\*\*\* Distanța dintre puncte este formată din segmente cumulate ce sunt mai mici decât valoarea 1 milimetru.



**DATE DESPRE IMOBILUL NR. 15144**

Oficiul de Cadastru și Publicitate Imobiliară DOLJ  
Biroul de Cadastru și Publicitate Imobiliară Craiova

**A. Partea I. Descrierea imobilului**

TEREN Intravilan

Adresa: Loc. Leu, Nr. 46, Jud. Dolj, T119, P2021

Nr. Crt	Nr cadastral Nr. topografic	Suprafața* (mp)	Observații / Referințe
A1		Din acte: 652 Masurata: 719	Sector cadastral:13 Teren imprejmuit;

**B. Partea II. Proprietari și acte**

Inscrieri privitoare la dreptul de proprietate și alte drepturi reale		Referințe
/		
Act Administrativ nr. TDP 3417, din 29/06/2005 emis de CONSILIUL JUDETEAN DOLJ;		
B1	Intabulare, drept de PROPRIETATE, dobandit prin Reconstituire, cota actuala 1/1, cota initiala 1/1 1) TUDOR ELENA, LIPSĂ CNP	A1

**C. Partea III. SARCINI .**

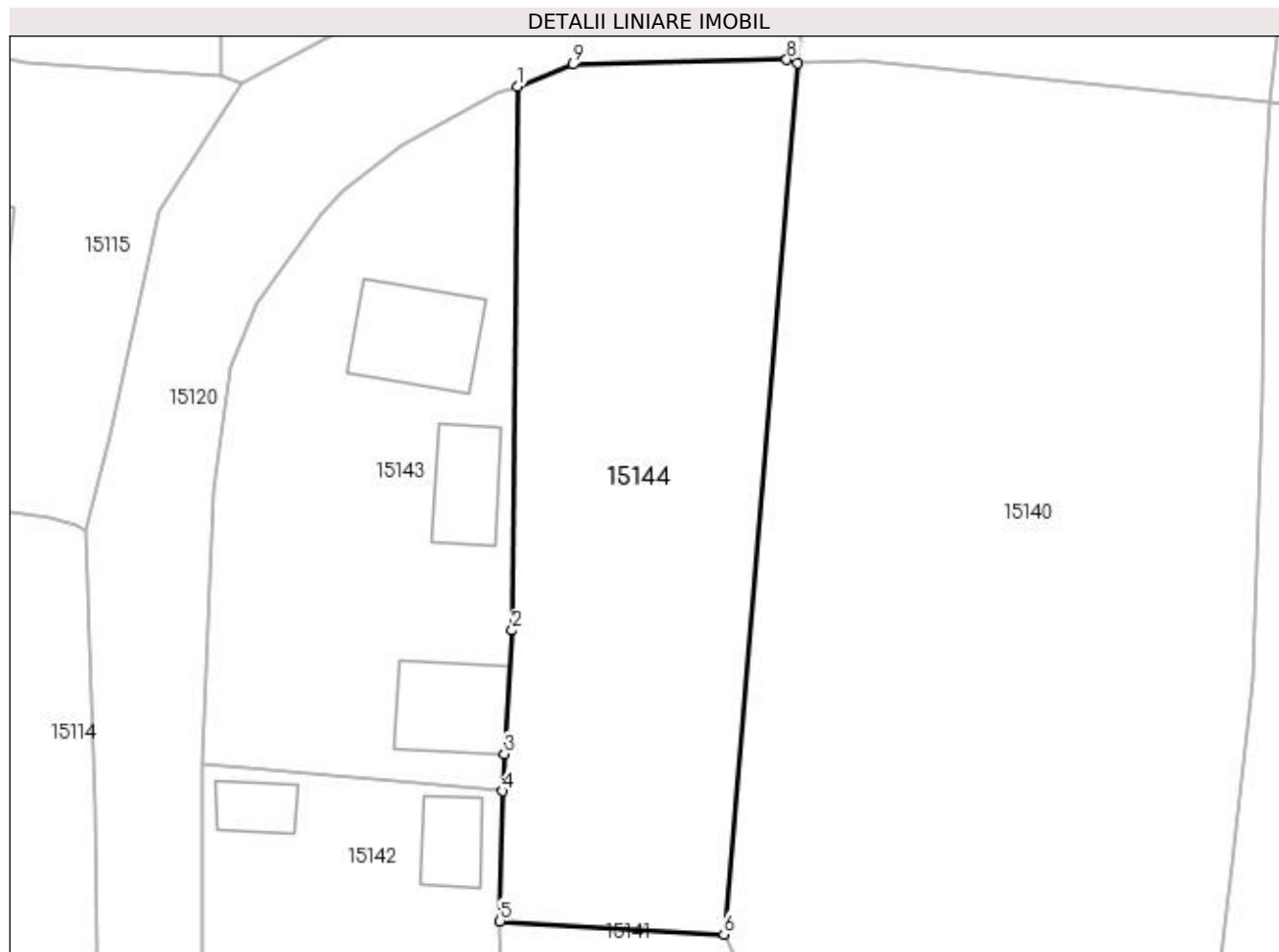
Inscrieri privind dezmembramintele dreptului de proprietate, drepturi reale de garanție și sarcini	Referințe
NU SUNT	

## Anexa Nr. 1 La Partea I

## Teren

Nr cadastral	Suprafața (mp)*	Observații / Referințe
	Din acte: 652 Masurata: 719	

\* Suprafața este determinată în planul de proiecție Stereo 70.



## Date referitoare la teren

Crt	Categorie folosință	Intra vilan	Suprafața (mp)	Tarla	Parcelă	Nr. topo	Observații / Referințe
1	arabil	DA	719	119	2021	-	

## Lungime Segmente

1) Valorile lungimilor segmentelor sunt obținute din proiecție în plan.

Punct început	X / Y	Punct sfârșit	X / Y	Lungime segment (** (m)
1	418.752,858 298.917,489	2	418.752,525 298.886,068	31.423
2	418.752,525 298.886,068	3	418.752,087 298.878,915	7.166
3	418.752,087 298.878,915	4	418.751,997 298.876,772	2.145
4	418.751,997 298.876,772	5	418.751,829 298.869,255	7.519
5	418.751,829 298.869,255	6	418.764,772 298.868,492	12.965



Punct început	X / Y	Punct sfârșit	X / Y	Lungime segment (** (m)
6	418.764,772 298.868,492	7	418.769,017 298.918,839	50.526
7	418.769,017 298.918,839	8	418.768,406 298.919,05	0.646
8	418.768,406 298.919,05	9	418.756,054 298.918,778	12.355
9	418.756,054 298.918,778	1	418.752,858 298.917,489	3.446

\*\* Lungimile segmentelor sunt determinate în planul de proiecție Stereo 70 și sunt rotunjite la 1 milimetru.

\*\*\* Distanța dintre puncte este formată din segmente cumulate ce sunt mai mici decât valoarea 1 milimetru.



**DATE DESPRE IMOBILUL NR. 15145**

Oficiul de Cadastru și Publicitate Imobiliară DOLJ  
Biroul de Cadastru și Publicitate Imobiliară Craiova

**A. Partea I. Descrierea imobilului**

TEREN Intravilan

Adresa: Loc. Leu, Jud. Dolj, DC 2030

Nr. Crt	Nr cadastral Nr. topografic	Suprafața* (mp)	Observații / Referințe
A1		Din acte: 1.044 Masurata: 1.116	Sector cadastral:13 Teren neimprejmut;

**B. Partea II. Proprietari și acte**

Inscrieri privitoare la dreptul de proprietate și alte drepturi reale	Referințe
/	
Act Normativ nr. HG 965, din 05/09/2002 emis de PARLAMENTUL ROMANIEI (ANEXA NR. 57/2002);	
B1	A1
Intabulare, drept de PROPRIETATE, dobandit prin Lege, cota actuala 1/1, cota initiala 1/1	
1) COMUNA LEU - DOMENIU PUBLIC, CIF:4553631	

**C. Partea III. SARCINI .**

Inscrieri privind dezmembramintele dreptului de proprietate, drepturi reale de garanție și sarcini	Referințe
NU SUNT	

## Anexa Nr. 1 La Partea I

## Teren

Nr cadastral	Suprafața (mp)*	Observații / Referințe
	Din acte: 1.044 Masurata: 1.116	

\* Suprafața este determinată în planul de proiecție Stereo 70.



## Date referitoare la teren

Crt	Categorie folosință	Intra vilan	Suprafața (mp)	Tarla	Parcelă	Nr. topo	Observații / Referințe
1	drum	DA	1.116	-	DC 2030	-	

## Lungime Segmente

1) Valorile lungimilor segmentelor sunt obținute din proiecție în plan.

Punct început	X / Y	Punct sfârșit	X / Y	Lungime segment (** (m)
1	418.937,712 299.014,589	2	418.935,638 298.978,306	36.342
3	418.936,828 298.966,168	4	418.938,794 298.946,968	19.3
5	418.938,424 298.946,852	6	418.938,048 298.933,744	13.113
7	418.936,623 298.919,03	8	418.936,424 298.917,074	1.966
9	418.946,744 298.905,786	10	418.952,477 298.898,806	9.033

Punct început	X / Y	Punct sfârșit	X / Y	Lungime segment (** (m)
2	418.935,638 298.978,306	3	418.936,828 298.966,168	12.196
4	418.938,794 298.946,968	5	418.938,424 298.946,852	0.388
6	418.938,048 298.933,744	7	418.936,623 298.919,03	14.783
8	418.936,424 298.917,074	9	418.946,744 298.905,786	15.294
10	418.952,477 298.898,806	11	418.953,308 298.893,941	4.935

Punct început	X / Y	Punct sfârșit	X / Y	Lungime segment (** (m)
11	418.953,308 298.893,941	12	418.952,83 298.890,821	3.156
13	418.949,705 298.850,096	14	418.949,205 298.841,707	8.404
15	418.956,639 298.853,514	16	418.955,722 298.855,552	2.235
17	418.955,567 298.859,009	18	418.956,178 298.867,059	8.073
19	418.957,89 298.892,766	20	418.958,883 298.894,944	2.394
21	418.960,382 298.896,269	22	418.962,412 298.897,562	2.407
23	418.962,781 298.905,641	24	418.958,891 298.906,945	4.103
25	418.949,357 298.912,002	26	418.947,737 298.913,479	2.192
27	418.946,146 298.914,982	28	418.944,933 298.916,814	2.197
29	418.944,282 298.918,847	30	418.944,052 298.921,015	2.18
31	418.944,895 298.964,44	32	418.942,617 298.965,881	2.696
33	418.941,976 298.971,987	34	418.941,543 298.977,786	5.815
35	418.943,37 299.003,063	36	418.945,009 299.014,114	11.172

Punct început	X / Y	Punct sfârșit	X / Y	Lungime segment (** (m)
12	418.952,83 298.890,821	13	418.949,705 298.850,096	40.845
14	418.949,205 298.841,707	15	418.956,639 298.853,514	13.952
16	418.955,722 298.855,552	17	418.955,567 298.859,009	3.46
18	418.956,178 298.867,059	19	418.957,89 298.892,766	25.764
20	418.958,883 298.894,944	21	418.960,382 298.896,269	2.001
22	418.962,412 298.897,562	23	418.962,781 298.905,641	8.087
24	418.958,891 298.906,945	25	418.949,357 298.912,002	10.792
26	418.947,737 298.913,479	27	418.946,146 298.914,982	2.189
28	418.944,933 298.916,814	29	418.944,282 298.918,847	2.135
30	418.944,052 298.921,015	31	418.944,895 298.964,44	43.433
32	418.942,617 298.965,881	33	418.941,976 298.971,987	6.14
34	418.941,543 298.977,786	35	418.943,37 299.003,063	25.343
36	418.945,009 299.014,114	1	418.937,712 299.014,589	7.313

\*\* Lungimile segmentelor sunt determinate în planul de proiecție Stereo 70 și sunt rotunjite la 1 milimetru.

\*\*\* Distanța dintre puncte este formată din segmente cumulate ce sunt mai mici decât valoarea 1 milimetru.



**DATE DESPRE IMOBILUL NR. 15146**

Oficiul de Cadastru și Publicitate Imobiliară DOLJ  
Biroul de Cadastru și Publicitate Imobiliară Craiova

**A. Partea I. Descrierea imobilului**

TEREN Intravilan

Adresa: Loc. Leu, Nr. 518, Jud. Dolj, T119, P2033

Nr. Crt	Nr cadastral Nr. topografic	Suprafața* (mp)	Observații / Referințe
A1		974	Sector cadastral:13 Teren imprejmuit;

**Construcții**

Crt	Nr cadastral Nr. topografic	Adresa	Observații / Referințe
A1.1		Loc. Leu, Jud. Dolj	Nr. niveluri:1; S. construita la sol:43 mp; CASA DE LOCUIT
A1.2		Loc. Leu, Jud. Dolj	Nr. niveluri:1; S. construita la sol:27 mp; CONSTRUCTIE ANEXA

**B. Partea II. Proprietari și acte**

Inscrieri privitoare la dreptul de proprietate și alte drepturi reale		Referințe
/		
Act Normativ nr. LEGEA 7, din 13/03/1996 emis de PARLAMENTUL ROMANIEI;		
B1	Inscrierea provizorie, drept de PROPRIETATE, dobandit prin Lege, cota actuala 1/1, cota initiala 1/1 1) NEIDENTIFICAT NEIDENTIFICAT	A1
Act Normativ nr. LEGEA 7, din 13/03/1996 emis de GUVERNUL ROMANIEI;		
B2	Intabulare, drept de PROPRIETATE, dobandit prin Lege, cota actuala 1/1, cota initiala 1/1 1) NEIDENTIFICAT NEIDENTIFICAT	A1.1, A1.2

**C. Partea III. SARCINI .**

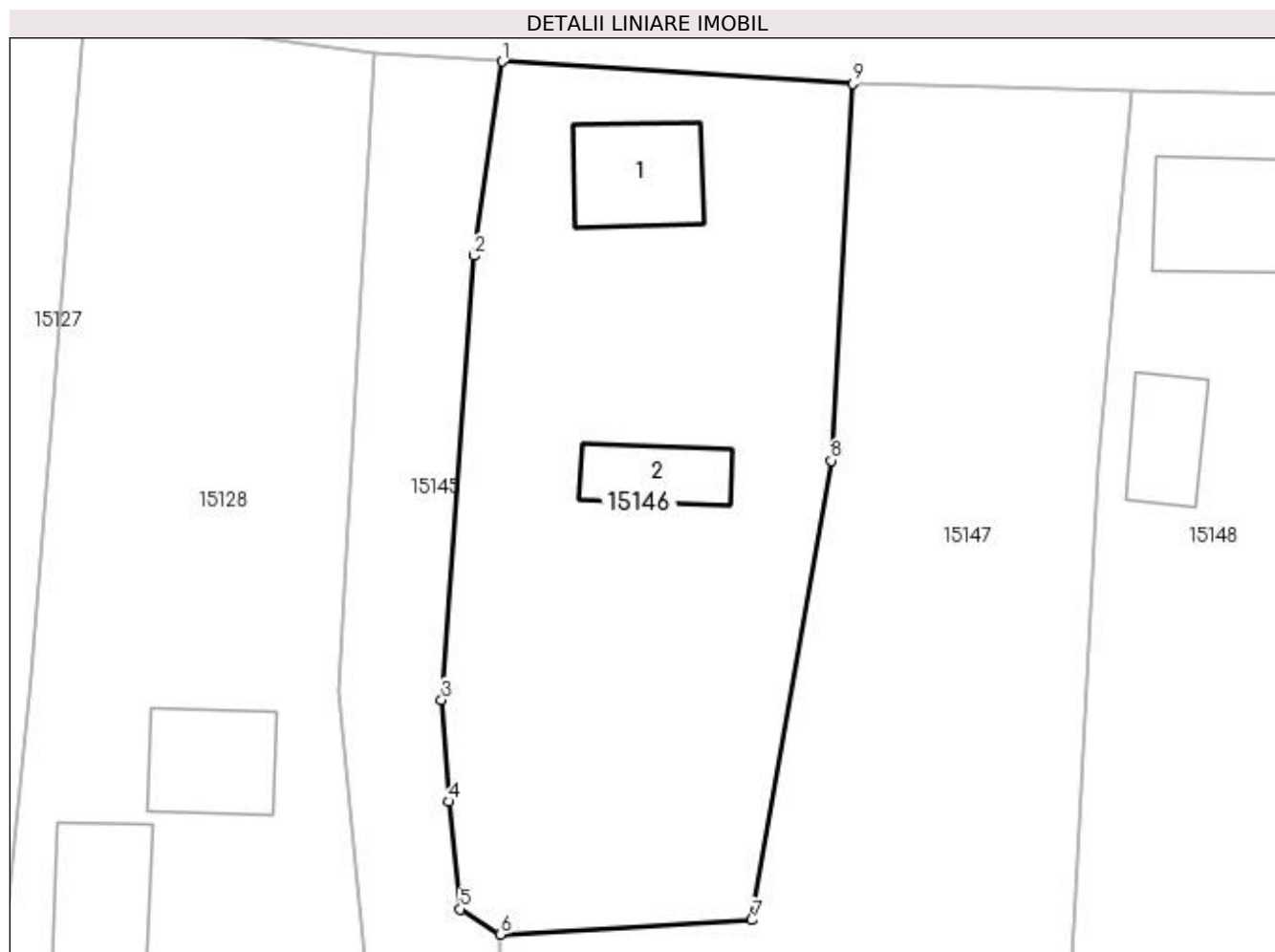
Inscrieri privind dezmembramintele dreptului de proprietate, drepturi reale de garanție și sarcini	Referințe
NU SUNT	

## Anexa Nr. 1 La Partea I

## Teren

Nr cadastral	Suprafața (mp)*	Observații / Referințe
	974	

\* Suprafața este determinată în planul de proiecție Stereo 70.



## Date referitoare la teren

Crt	Categorie folosință	Intra vilan	Suprafața (mp)	Tarla	Parcelă	Nr. topo	Observații / Referințe
1	curți constructii	DA	537	119	2033	-	
2	arabil	DA	437	119	2033	-	

## Date referitoare la construcții

Crt	Număr	Destinație construcție	Supraf. (mp)	Situație juridică	Observații / Referințe
A1.1		construcții de locuințe	43	Cu acte	Nr. niveluri:1; S. construita la sol:43 mp; CASA DE LOCUIT
A1.2		construcții anexa	27	Cu acte	Nr. niveluri:1; S. construita la sol:27 mp; CONSTRUCTIE ANEXA

## Lungime Segmente

1) Valorile lungimilor segmentelor sunt obținute din proiecție în plan.

Punct început	X / Y	Punct sfârșit	X / Y	Lungime segment (** (m)
1	418.945,009 299.014,114	2	418.943,37 299.003,063	11.172
2	418.943,37 299.003,063	3	418.941,543 298.977,786	25.343



Punct început	X / Y	Punct sfârșit	X / Y	Lungime segment (** (m)
3	418.941,543 298.977,786	4	418.941,976 298.971,987	5.815
4	418.941,976 298.971,987	5	418.942,617 298.965,881	6.14
5	418.942,617 298.965,881	6	418.944,895 298.964,44	2.696
6	418.944,895 298.964,44	7	418.959,204 298.965,251	14.332
7	418.959,204 298.965,251	8	418.963,724 298.991,403	26.54
8	418.963,724 298.991,403	9	418.964,943 299.012,844	21.476
9	418.964,943 299.012,844	1	418.945,009 299.014,114	19.974

\*\* Lungimile segmentelor sunt determinate în planul de proiecție Stereo 70 și sunt rotunjite la 1 milimetru.

\*\*\* Distanța dintre puncte este formată din segmente cumulate ce sunt mai mici decât valoarea 1 milimetru.



**DATE DESPRE IMOBILUL NR. 15147**

Oficiul de Cadastru și Publicitate Imobiliară DOLJ  
Biroul de Cadastru și Publicitate Imobiliară Craiova

**A. Partea I. Descrierea imobilului**

TEREN Intravilan

Nr. CF vechi:578  
Nr. cadastral vechi:636

Adresa: Loc. Leu, Jud. Dolj, T119, P2032, 2032/1, 2032/2

Nr. Crt	Nr cadastral Nr. topografic	Suprafața* (mp)	Observații / Referințe
A1	33000	Din acte: 2.365 Masurata: 2.518	Sector cadastral:13 Teren imprejmuit;

**Construcții**

Crt	Nr cadastral Nr. topografic	Adresa	Observații / Referințe
A1.1		Loc. Leu, Jud. Dolj, T119, P2032, P2032/1, P2032/2	Nr. niveluri:2; S. construita la sol:139 mp; CASA DE LOCUIT, CONSTRUITA DIN CARAMIDA, ACOPERITA CU TABLA
A1.2		Loc. Leu, Jud. Dolj, T119, P2032, P2032/1, P2032/2	Nr. niveluri:1; S. construita la sol:19 mp; CONSTRUCTIE ANEXA

**B. Partea II. Proprietari și acte**

Inscrieri privitoare la dreptul de proprietate și alte drepturi reale		Referințe
<b>51269 / 10/07/2008</b>		
Act Notarial nr. 122, din 09/07/2008 emis de NP SOROP A O;		
B1	Intabulare, drept de PROPRIETATE, dobandit prin Conventie, cota actuala 1/1, cota initiala 1/1 1) LINCA MARIN, LIPSĂ CNP 2) LINCA MARIANA, LIPSĂ CNP	A1, A1.1
/		
Act Normativ nr. LEGEA 7, din 13/03/1996 emis de GUVERNUL ROMANIEI;		
B2	Intabulare, drept de PROPRIETATE, dobandit prin Lege, cota actuala 1/1, cota initiala 1/1 1) LINCA MARIANA, LIPSĂ CNP 2) LINCA MARIN, LIPSĂ CNP	A1.2

**C. Partea III. SARCINI .**

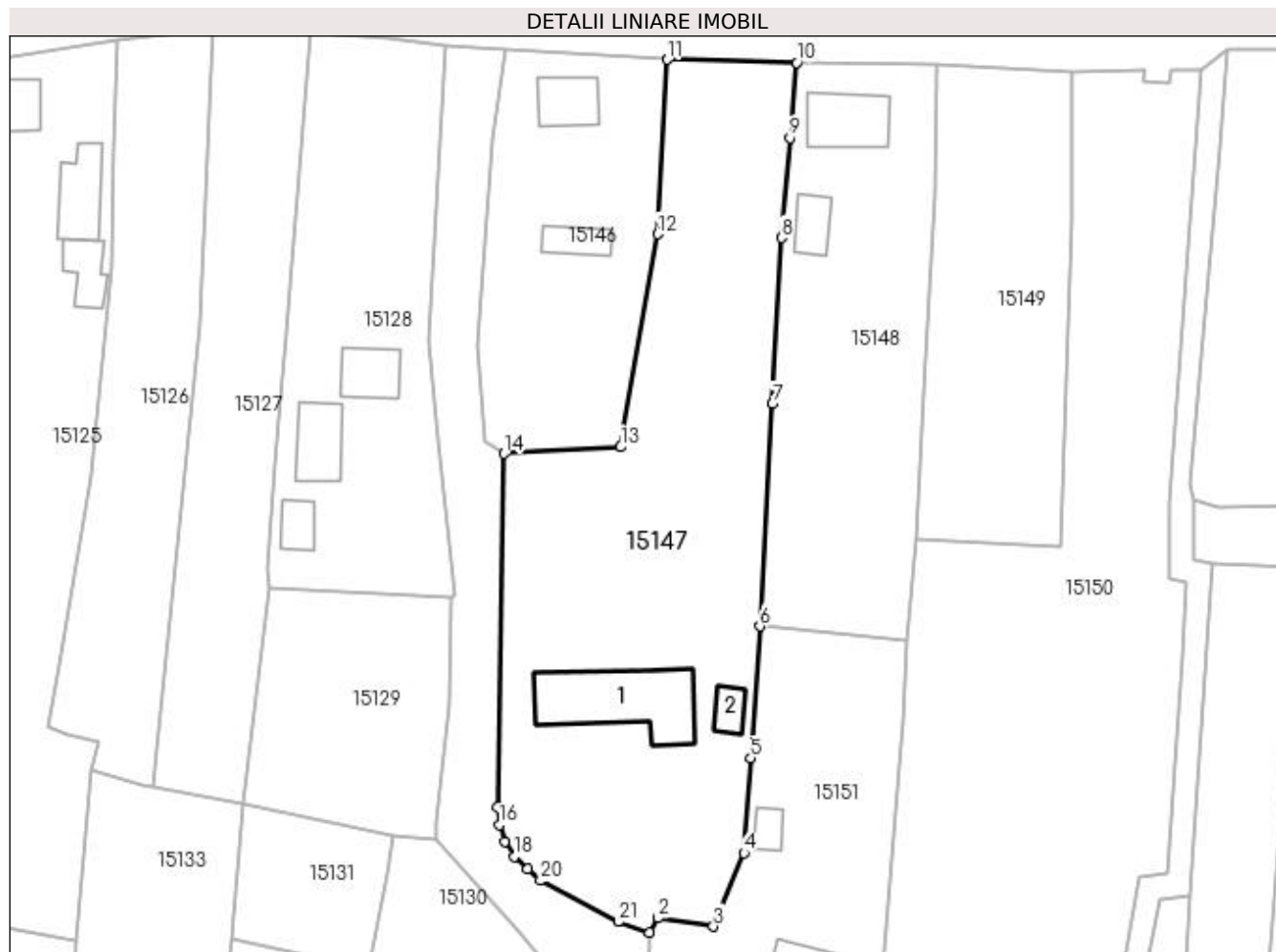
Inscrieri privind dezmembramintele dreptului de proprietate, drepturi reale de garanție și sarcini	Referințe
NU SUNT	

## Anexa Nr. 1 La Partea I

## Teren

Nr cadastral	Suprafața (mp)*	Observații / Referințe
33000	Din acte: 2.365 Masurata: 2.518	

\* Suprafața este determinată în planul de proiecție Stereo 70.



## Date referitoare la teren

Crt	Categorie folosință	Intra vilan	Suprafața (mp)	Tarla	Parcelă	Nr. topo	Observații / Referințe
1	curți constructii	DA	935	119	2032, 2032/1, 2032/2	-	
2	arabil	DA	880	119	2032, 2032/1, 2032/2	-	
3	vie	DA	703	119	2032, 2032/1, 2032/2	-	

## Date referitoare la construcții

Crt	Număr	Destinație construcție	Supraf. (mp)	Situație juridică	Observații / Referințe
A1.1		construcții de locuințe	139	Cu acte	Nr. niveluri:2; S. construita la sol:139 mp; CASA DE LOCUIT, CONSTRUITA DIN CARAMIDA, ACOPERITA CU TABLA
A1.2		construcții anexa	19	Cu acte	Nr. niveluri:1; S. construita la sol:19 mp; CONSTRUCTIE ANEXA

## Lungime Segmente

1) Valorile lungimilor segmentelor sunt obținute din proiecție în plan.

Punct început	X / Y	Punct sfârșit	X / Y	Lungime segment (** (m)
1	418.962,781 298.905,641	2	418.963,79 298.907,421	2.046
3	418.970,591 298.906,385	4	418.974,32 298.915,405	9.76
5	418.975,174 298.927,023	6	418.976,306 298.943,247	16.263
7	418.977,846 298.970,558	8	418.978,957 298.990,967	20.439
9	418.979,984 299.003,209	10	418.980,827 299.012,479	9.308
11	418.964,943 299.012,844	12	418.963,724 298.991,403	21.476
13	418.959,204 298.965,251	14	418.944,895 298.964,44	14.332
15	418.944,052 298.921,015	16	418.944,282 298.918,847	2.18
17	418.944,933 298.916,814	18	418.946,146 298.914,982	2.197
19	418.947,737 298.913,479	20	418.949,357 298.912,002	2.192
21	418.958,891 298.906,945	1	418.962,781 298.905,641	4.103

Punct început	X / Y	Punct sfârșit	X / Y	Lungime segment (** (m)
2	418.963,79 298.907,421	3	418.970,591 298.906,385	6.879
4	418.974,32 298.915,405	5	418.975,174 298.927,023	11.649
6	418.976,306 298.943,247	7	418.977,846 298.970,558	27.354
8	418.978,957 298.990,967	9	418.979,984 299.003,209	12.285
10	418.980,827 299.012,479	11	418.964,943 299.012,844	15.888
12	418.963,724 298.991,403	13	418.959,204 298.965,251	26.54
14	418.944,895 298.964,44	15	418.944,052 298.921,015	43.433
16	418.944,282 298.918,847	17	418.944,933 298.916,814	2.135
18	418.946,146 298.914,982	19	418.947,737 298.913,479	2.189
20	418.949,357 298.912,002	21	418.958,891 298.906,945	10.792

\*\* Lungimile segmentelor sunt determinate în planul de proiecție Stereo 70 și sunt rotunjite la 1 milimetru.

\*\*\* Distanța dintre puncte este formată din segmente cumulate ce sunt mai mici decât valoarea 1 milimetru.



**DATE DESPRE IMOBILUL NR. 15148**

Oficiul de Cadastru și Publicitate Imobiliară DOLJ  
Biroul de Cadastru și Publicitate Imobiliară Craiova

**A. Partea I. Descrierea imobilului**

TEREN Intravilan

Adresa: Loc. Leu, Nr. 520, Jud. Dolj, T119, P2034,2034/1 2034/2

Nr. Crt	Nr cadastral Nr. topografic	Suprafața* (mp)	Observații / Referințe
A1		Din acte: 1.188 Masurata: 1.284	Sector cadastral:13 Teren imprejmuit;

**Construcții**

Crt	Nr cadastral Nr. topografic	Adresa	Observații / Referințe
A1.1		Loc. Leu, Jud. Dolj	Nr. niveluri:2; S. construita la sol:65 mp; CASA DE LOCUIT, CONSTRUITA DIN CARAMIDA, ACOPERITA CU TABLA
A1.2		Loc. Leu, Jud. Dolj	Nr. niveluri:1; S. construita la sol:29 mp; CONSTRUCTIE ANEXA

**B. Partea II. Proprietari și acte**

Inscrieri privitoare la dreptul de proprietate și alte drepturi reale		Referințe
/		
Act Notarial nr. APV NR. 1072, din 21/07/2021 emis de NP NEAGOE MONICA;		
B1	Intabulare, drept de PROPRIETATE, dobandit prin lesire Din Indiviziune, cota actuala 1/1, cota initiala 1/1 1) NINA VICTORIA	A1, A1.1, A1.2

**C. Partea III. SARCINI .**

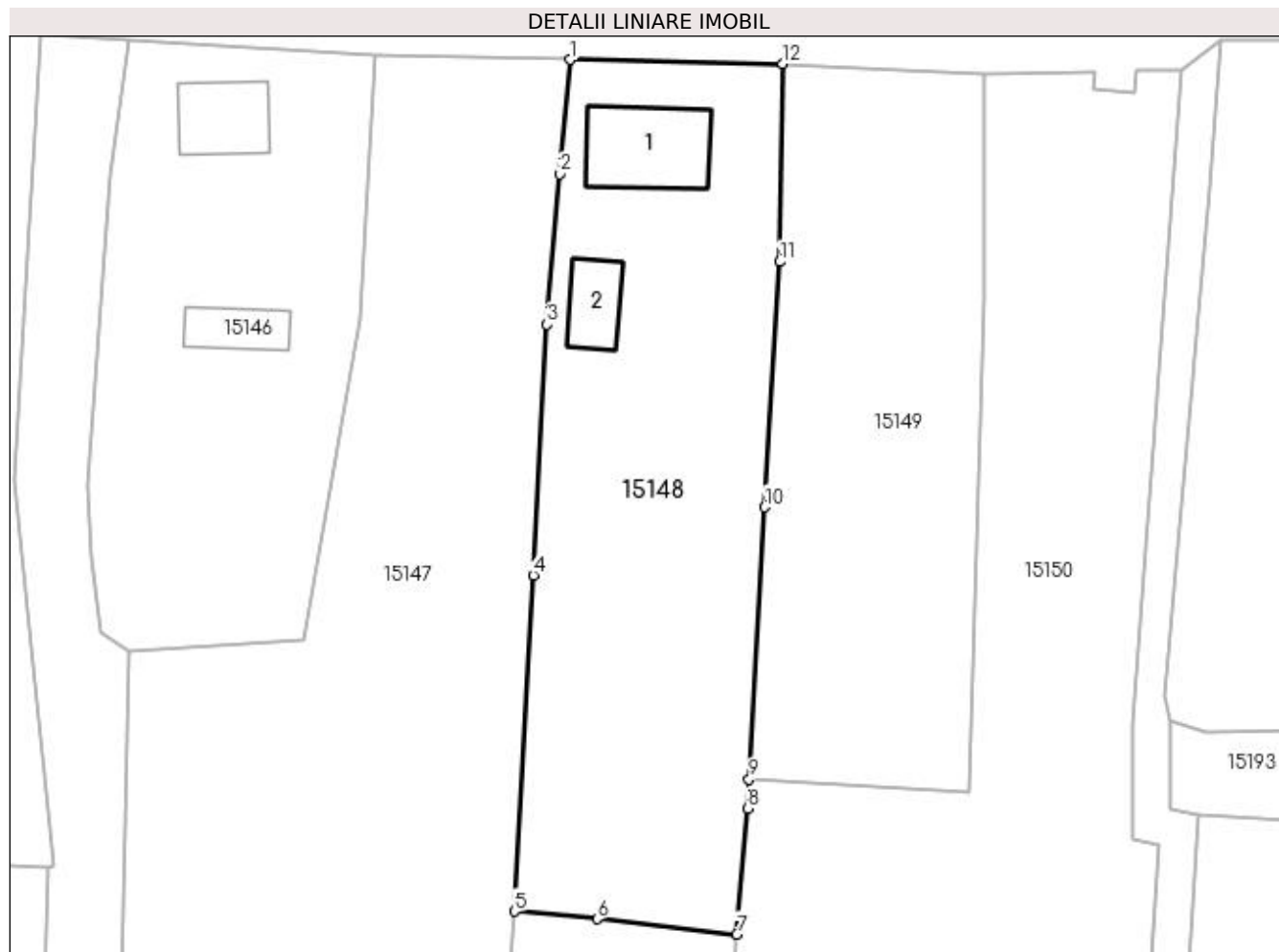
Inscrieri privind dezmembramintele dreptului de proprietate, drepturi reale de garanție și sarcini	Referințe
NU SUNT	

## Anexa Nr. 1 La Partea I

## Teren

Nr cadastral	Suprafața (mp)*	Observații / Referințe
	Din acte: 1.188 Masurata: 1.284	

\* Suprafața este determinată în planul de proiecție Stereo 70.



## Date referitoare la teren

Crt	Categorie folosință	Intravilan	Suprafața (mp)	Tarla	Parcelă	Nr. topo	Observații / Referințe
1	curți construcții	DA	709	119	2034	-	
2	arabil	DA	575	119	2034/1 2034/2	-	

## Date referitoare la construcții

Crt	Număr	Destinație construcție	Supraf. (mp)	Situație juridică	Observații / Referințe
A1.1		construcții de locuințe	65	Cu acte	Nr. niveluri:2; S. construita la sol:65 mp; CASA DE LOCUIT, CONSTRUITA DIN CARAMIDA, ACOPERITA CU TABLA
A1.2		construcții anexa	29	Cu acte	Nr. niveluri:1; S. construita la sol:29 mp; CONSTRUCTIE ANEXA

## Lungime Segmente

1) Valorile lungimilor segmentelor sunt obținute din proiecție în plan.

Punct început	X / Y	Punct sfârșit	X / Y	Lungime segment (** (m)
1	418.980,827 299.012,479	2	418.979,984 299.003,209	9.308



Punct început	X / Y	Punct sfârşit	X / Y	Lungime segment (** (m)
2	418.979,984 299.003,209	3	418.978,957 298.990,967	12.285
3	418.978,957 298.990,967	4	418.977,846 298.970,558	20.439
4	418.977,846 298.970,558	5	418.976,306 298.943,247	27.354
5	418.976,306 298.943,247	6	418.983,041 298.942,618	6.764
6	418.983,041 298.942,618	7	418.994,373 298.941,382	11.399
7	418.994,373 298.941,382	8	418.995,255 298.951,616	10.272
8	418.995,255 298.951,616	9	418.995,389 298.953,984	2.372
9	418.995,389 298.953,984	10	418.996,64 298.976,098	22.149
10	418.996,64 298.976,098	11	418.997,877 298.996,059	19.999
11	418.997,877 298.996,059	12	418.998,129 299.012,155	16.098
12	418.998,129 299.012,155	1	418.980,827 299.012,479	17.305

\*\* Lungimile segmentelor sunt determinate în planul de proiecție Stereo 70 și sunt rotunjite la 1 milimetru.

\*\*\* Distanța dintre puncte este formată din segmente cumulate ce sunt mai mici decât valoarea 1 milimetru.



**DATE DESPRE IMOBILUL NR. 15149**

Oficiul de Cadastru și Publicitate Imobiliară DOLJ  
Biroul de Cadastru și Publicitate Imobiliară Craiova

**A. Partea I. Descrierea imobilului**

TEREN Intravilan

Adresa: Loc. Leu, Nr. 522, Jud. Dolj, T119, P2035

Nr. Crt	Nr cadastral Nr. topografic	Suprafața* (mp)	Observații / Referințe
A1		1.000	Sector cadastral:13 Teren neimprejmuit;

**B. Partea II. Proprietari și acte**

Inscrieri privitoare la dreptul de proprietate și alte drepturi reale	Referințe
/	
Act Administrativ nr. TDP 2157, din 09/12/2002 emis de CONSILIUL JUDEȚEAN DOLJ;	
B1	A1
Intabulare, drept de PROPRIETATE, dobândit prin Reconstituire, cota actuala 1/1, cota initiala 1/1 1) ÎMPUȘCATU VERGINIA, LIPSĂ CNP	

**C. Partea III. SARCINI .**

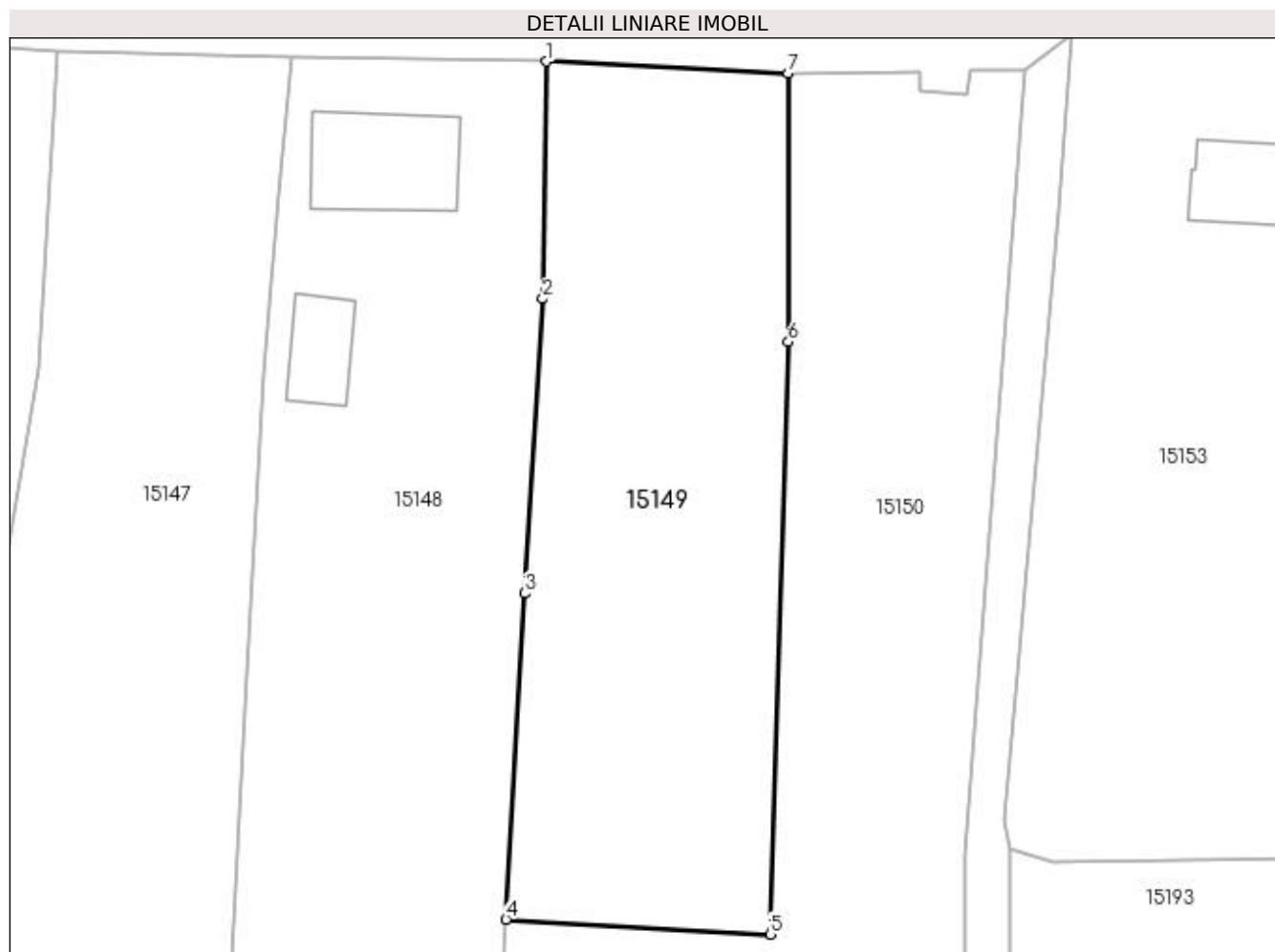
Inscrieri privind dezmembramintele dreptului de proprietate, drepturi reale de garanție și sarcini	Referințe
NU SUNT	

## Anexa Nr. 1 La Partea I

## Teren

Nr cadastral	Suprafața (mp)*	Observații / Referințe
	1.000	

\* Suprafața este determinată în planul de proiecție Stereo 70.



## Date referitoare la teren

Crt	Categorie folosință	Intra vilan	Suprafața (mp)	Tarla	Parcelă	Nr. topo	Observații / Referințe
1	curți constructii	DA	270	119	2035	-	
2	arabil	DA	730	119	2035	-	

## Lungime Segmente

1) Valorile lungimilor segmentelor sunt obținute din proiecție în plan.

Punct început	X / Y	Punct sfârșit	X / Y	Lungime segment (** (m)
1	418.998,129 299.012,155	2	418.997,877 298.996,059	16.098
2	418.997,877 298.996,059	3	418.996,64 298.976,098	19.999
3	418.996,64 298.976,098	4	418.995,389 298.953,984	22.149
4	418.995,389 298.953,984	5	419.013,31 298.952,971	17.95

Punct început	X / Y	Punct sfârșit	X / Y	Lungime segment (** (m)
5	419.013,31 298.952,971	6	419.014,531 298.993,15	40.198
6	419.014,531 298.993,15	7	419.014,517 299.011,379	18.229
7	419.014,517 299.011,379	1	418.998,129 299.012,155	16.406

\*\* Lungimile segmentelor sunt determinate în planul de proiecție Stereo 70 și sunt rotunjite la 1 milimetru.

\*\*\* Distanța dintre puncte este formată din segmente cumulate ce sunt mai mici decât valoarea 1 milimetru.



**DATE DESPRE IMOBILUL NR. 15150**

Oficiul de Cadastru și Publicitate Imobiliară DOLJ  
Biroul de Cadastru și Publicitate Imobiliară Craiova

**A. Partea I. Descrierea imobilului**

TEREN Intravilan

Adresa: Loc. Leu, Jud. Dolj, T119, P2035/1 2036 2037

Nr. Crt	Nr cadastral Nr. topografic	Suprafața* (mp)	Observații / Referințe
A1		Din acte: 5.020 Masurata: 3.857	Sector cadastral:13 Teren neimprejmit;

**B. Partea II. Proprietari și acte**

Inscrieri privitoare la dreptul de proprietate și alte drepturi reale		Referințe
/		
Act Administrativ nr. TDP 3473, din 18/11/2005 emis de CONSILIUL JUDETEAN DOLJ;		
B1	Intabulare, drept de PROPRIETATE, dobandit prin Reconstituire, cota actuala 1/1, cota initiala 1/1 1) <b>DIACONU MARIN</b> , LIPSĂ CNP 2) <b>SAVA RODICA</b> , LIPSĂ CNP 3) <b>DIACONU AUREL</b> , LIPSĂ CNP	A1

**C. Partea III. SARCINI .**

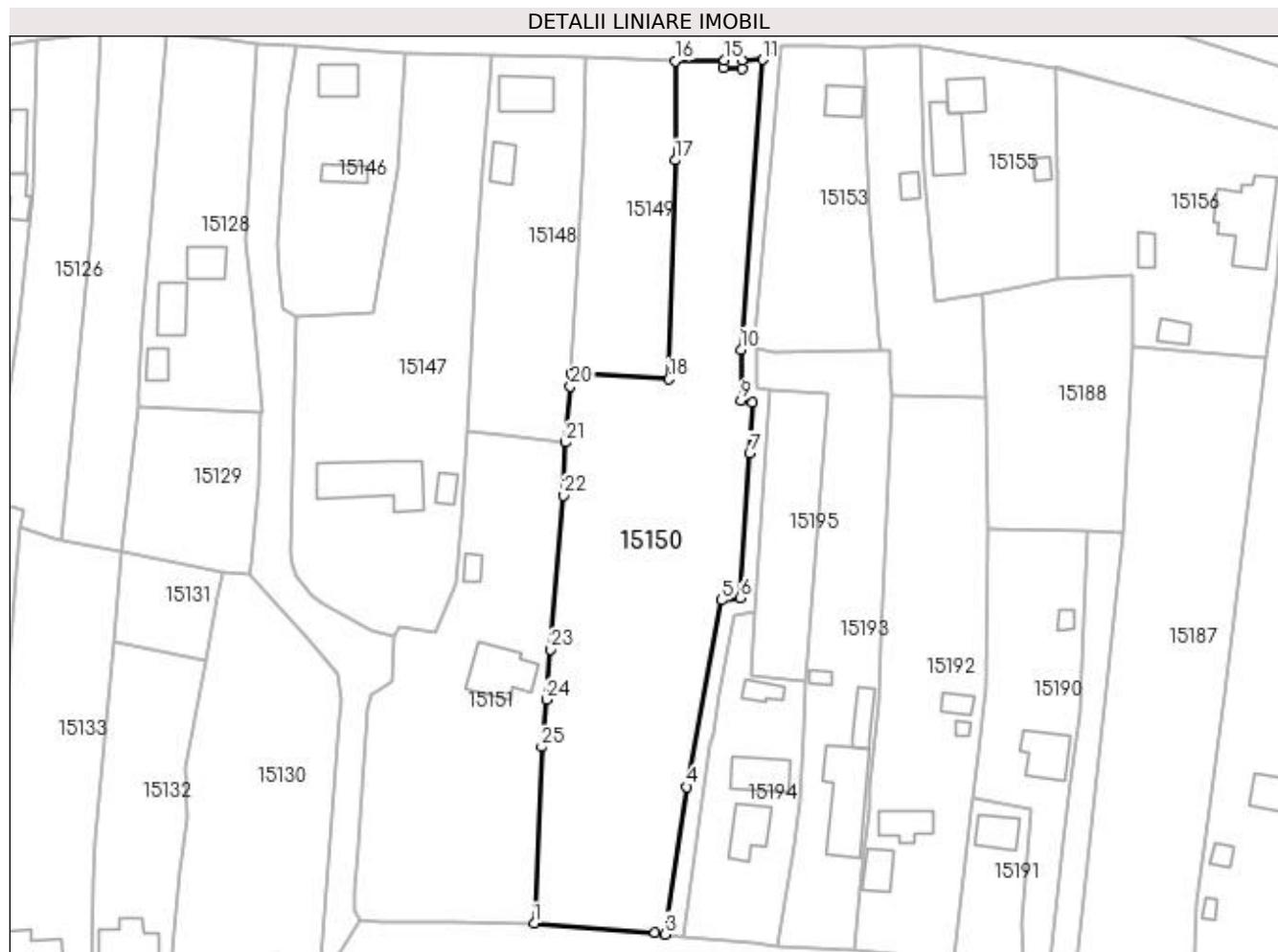
Inscrieri privind dezmembramintele dreptului de proprietate, drepturi reale de garanție și sarcini	Referințe
NU SUNT	

## Anexa Nr. 1 La Partea I

## Teren

Nr cadastral	Suprafața (mp)*	Observații / Referințe
	Din acte: 5.020 Masurata: 3.857	

\* Suprafața este determinată în planul de proiecție Stereo 70.



## Date referitoare la teren

Crt	Categorie folosință	Intra vilan	Suprafața (mp)	Tarla	Parcelă	Nr. topo	Observații / Referințe
1	arabil	DA	3.857	119	2035/1 2036 2037	-	

## Lungime Segmente

1) Valorile lungimilor segmentelor sunt obținute din proiecție în plan.

Punct început	X / Y	Punct sfârșit	X / Y	Lungime segment (** (m)	Punct început	X / Y	Punct sfârșit	X / Y	Lungime segment (** (m)
1	418.988,649 298.853,049	2	419.010,811 298.851,354	22.227	2	419.010,811 298.851,354	3	419.012,593 298.851,067	1.805
3	419.012,593 298.851,067	4	419.016,667 298.878,116	27.354	4	419.016,667 298.878,116	5	419.022,957 298.912,365	34.821
5	419.022,957 298.912,365	6	419.026,417 298.912,831	3.491	6	419.026,417 298.912,831	7	419.028,16 298.939,383	26.61
7	419.028,16 298.939,383	8	419.028,744 298.948,621	9.256	8	419.028,744 298.948,621	9	419.026,572 298.949,049	2.214
9	419.026,572 298.949,049	10	419.026,58 298.958,389	9.34	10	419.026,58 298.958,389	11	419.030,606 299.011,602	53.365



Punct început	X / Y	Punct sfârșit	X / Y	Lungime segment (** (m)
11	419.030,606 299.011,602	12	419.026,851 299.011,55	3.755
13	419.026,711 299.009,866	14	419.023,423 299.010,167	3.302
15	419.023,511 299.011,504	16	419.014,517 299.011,379	8.994
17	419.014,531 298.993,15	18	419.013,31 298.952,971	40.198
19	418.995,389 298.953,984	20	418.995,255 298.951,616	2.372
21	418.994,373 298.941,382	22	418.993,971 298.931,642	9.748
23	418.991,609 298.903,365	24	418.990,852 298.894,125	9.271
25	418.989,999 298.885,45	1	418.988,649 298.853,049	32.429

Punct început	X / Y	Punct sfârșit	X / Y	Lungime segment (** (m)
12	419.026,851 299.011,55	13	419.026,711 299.009,866	1.69
14	419.023,423 299.010,167	15	419.023,511 299.011,504	1.34
16	419.014,517 299.011,379	17	419.014,531 298.993,15	18.229
18	419.013,31 298.952,971	19	418.995,389 298.953,984	17.95
20	418.995,255 298.951,616	21	418.994,373 298.941,382	10.272
22	418.993,971 298.931,642	23	418.991,609 298.903,365	28.375
24	418.990,852 298.894,125	25	418.989,999 298.885,45	8.717

\*\* Lungimile segmentelor sunt determinate în planul de proiecție Stereo 70 și sunt rotunjite la 1 milimetru.

\*\*\* Distanța dintre puncte este formată din segmente cumulate ce sunt mai mici decât valoarea 1 milimetru.



**DATE DESPRE IMOBILUL NR. 15151**

Oficiul de Cadastru și Publicitate Imobiliară DOLJ  
Biroul de Cadastru și Publicitate Imobiliară Craiova

**A. Partea I. Descrierea imobilului**

TEREN Intravilan

Adresa: Loc. Leu, Nr. 70, Jud. Dolj, T119, P2031,2031/1

Nr. Crt	Nr cadastral Nr. topografic	Suprafața* (mp)	Observații / Referințe
A1	33087	Din acte: 2.252 Masurata: 2.382	Sector cadastral:13 Teren imprejmuit;

**Construcții**

Crt	Nr cadastral Nr. topografic	Adresa	Observații / Referințe
A1.1		Loc. Leu, Nr. 70, Jud. Dolj, T119, P231, P2031/1, P2031/2	Nr. niveluri:1; S. construita la sol:93 mp; Casa de locuit construita din caramida/tigla, edificata in anul 1978, regim de inaltime P, Sdesf=76 mp
A1.2		Loc. Leu, Nr. 70, Jud. Dolj, T119, P2031, P2031/1, P2031/2	Nr. niveluri:1; S. construita la sol:17 mp; Anexa gospodareasca, construita din paianta si caramida/ tigla, edificata in anul 1978, regim de inaltime P, Sdesf=17 mp

**B. Partea II. Proprietari și acte**

Inscrieri privitoare la dreptul de proprietate și alte drepturi reale		Referințe
<b>165826 / 31/10/2017</b>		
Act Notarial nr. CONTRACT VANZARE CUMPARARE 1690, din 24/10/2017 emis de ALEXANDRESCU LIUBA LILIANA;		
B1	Intabulare, drept de PROPRIETATE, dobandit prin Conventie, cota actuala 1/2, cota initiala 1/2 1) CĂLDĂRUȘE IOANA	A1, A1.1, A1.2
B2	Intabulare, drept de PROPRIETATE, dobandit prin Conventie, cota actuala 1/2, cota initiala 1/2 1) PASARE ION MARINEL	A1, A1.1, A1.2

**C. Partea III. SARCINI .**

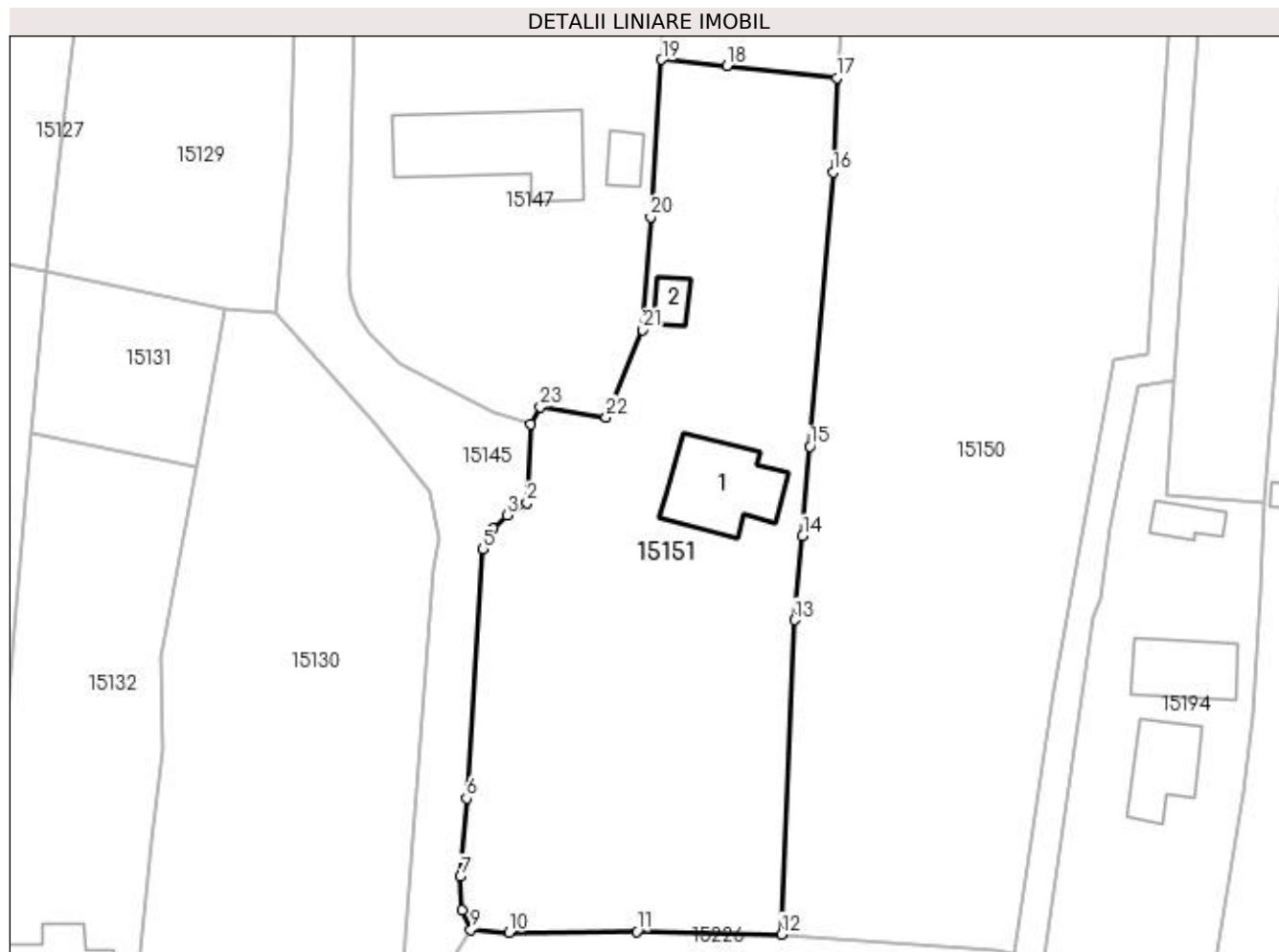
Inscrieri privind dezmembramintele dreptului de proprietate, drepturi reale de garanție și sarcini	Referințe
NU SUNT	

## Anexa Nr. 1 La Partea I

## Teren

Nr cadastral	Suprafața (mp)*	Observații / Referințe
33087	Din acte: 2.252 Masurata: 2.382	

\* Suprafața este determinată în planul de proiecție Stereo 70.



## Date referitoare la teren

Crt	Categorie folosință	Intravilan	Suprafața (mp)	Tarla	Parcelă	Nr. topo	Observații / Referințe
1	curți construcții	DA	1.304	119	2031	-	
2	arabil	DA	1.078	119	2031/1	-	

## Date referitoare la construcții

Crt	Număr	Destinație construcție	Supraf. (mp)	Situație juridică	Observații / Referințe
A1.1		construcții de locuințe	93	Cu acte	Nr. niveluri:1; S. construita la sol:93 mp; Casa de locuit construita din caramida/tigla, edificata in anul 1978, regim de inaltime P, Sdesf=76 mp
A1.2		construcții anexa	17	Cu acte	Nr. niveluri:1; S. construita la sol:17 mp; Anexa gospodareasca, construita din paianta si caramida/ tigla, edificata in anul 1978, regim de inaltime P, Sdesf=17 mp

## Lungime Segmente

1) Valorile lungimilor segmentelor sunt obținute din proiecție în plan.

Punct început	X / Y	Punct sfârșit	X / Y	Lungime segment (** (m)	Punct început	X / Y	Punct sfârșit	X / Y	Lungime segment (** (m)
---------------	-------	---------------	-------	-------------------------	---------------	-------	---------------	-------	-------------------------

Punct început	X / Y	Punct sfârșit	X / Y	Lungime segment (** (m))
1	418.962,781 298.905,641	2	418.962,412 298.897,562	8.087
3	418.960,382 298.896,269	4	418.958,883 298.894,944	2.001
5	418.957,89 298.892,766	6	418.956,178 298.867,059	25.764
7	418.955,567 298.859,009	8	418.955,722 298.855,552	3.46
9	418.956,639 298.853,514	10	418.960,592 298.853,254	3.962
11	418.973,737 298.853,333	12	418.988,649 298.853,049	14.915
13	418.989,999 298.885,45	14	418.990,852 298.894,125	8.717
15	418.991,609 298.903,365	16	418.993,971 298.931,642	28.375
17	418.994,373 298.941,382	18	418.983,041 298.942,618	11.399
19	418.976,306 298.943,247	20	418.975,174 298.927,023	16.263
21	418.974,32 298.915,405	22	418.970,591 298.906,385	9.76
23	418.963,79 298.907,421	1	418.962,781 298.905,641	2.046

Punct început	X / Y	Punct sfârșit	X / Y	Lungime segment (** (m))
2	418.962,412 298.897,562	3	418.960,382 298.896,269	2.407
4	418.958,883 298.894,944	5	418.957,89 298.892,766	2.394
6	418.956,178 298.867,059	7	418.955,567 298.859,009	8.073
8	418.955,722 298.855,552	9	418.956,639 298.853,514	2.235
10	418.960,592 298.853,254	11	418.973,737 298.853,333	13.145
12	418.988,649 298.853,049	13	418.989,999 298.885,45	32.429
14	418.990,852 298.894,125	15	418.991,609 298.903,365	9.271
16	418.993,971 298.931,642	17	418.994,373 298.941,382	9.748
18	418.983,041 298.942,618	19	418.976,306 298.943,247	6.764
20	418.975,174 298.927,023	21	418.974,32 298.915,405	11.649
22	418.970,591 298.906,385	23	418.963,79 298.907,421	6.879

\*\* Lungimile segmentelor sunt determinate în planul de proiecție Stereo 70 și sunt rotunjite la 1 milimetru.

\*\*\* Distanța dintre puncte este formată din segmente cumulate ce sunt mai mici decât valoarea 1 milimetru.



**DATE DESPRE IMOBILUL NR. 15152**

Oficiul de Cadastru și Publicitate Imobiliară DOLJ  
Biroul de Cadastru și Publicitate Imobiliară Craiova

**A. Partea I. Descrierea imobilului**

TEREN Intravilan

Adresa: Loc. Leu, Jud. Dolj, DC 2038

Nr. Crt	Nr cadastral Nr. topografic	Suprafața* (mp)	Observații / Referințe
A1		Din acte: 2.247 Masurata: 492	Sector cadastral:13 Teren neimprejmuit;

**B. Partea II. Proprietari și acte**

Inscrieri privitoare la dreptul de proprietate și alte drepturi reale	Referințe
/	
Act Normativ nr. HG 965, din 05/09/2002 emis de PARLAMENTUL ROMANIEI (ANEXA NR. 57/2002);	
B1	A1
Intabulare, drept de PROPRIETATE, dobandit prin Lege, cota actuala 1/1, cota initiala 1/1	
1) COMUNA LEU - DOMENIU PUBLIC, CIF:4553631	

**C. Partea III. SARCINI .**

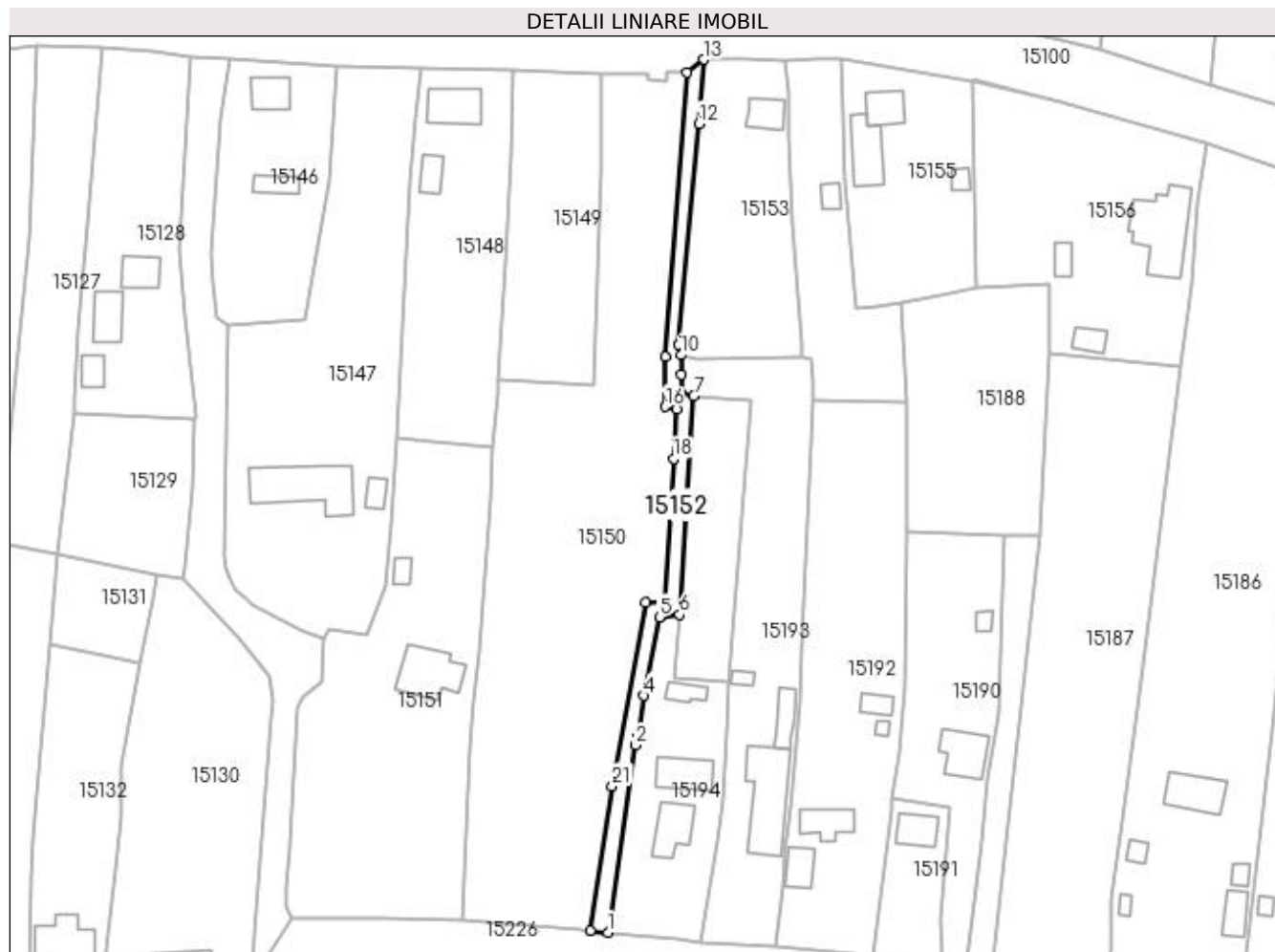
Inscrieri privind dezmembramintele dreptului de proprietate, drepturi reale de garanție și sarcini	Referințe
NU SUNT	

## Anexa Nr. 1 La Partea I

## Teren

Nr cadastral	Suprafața (mp)*	Observații / Referințe
	Din acte: 2.247 Masurata: 492	

\* Suprafața este determinată în planul de proiecție Stereo 70.



## Date referitoare la teren

Crt	Categorie folosință	Intra vilan	Suprafața (mp)	Tarla	Parcelă	Nr. topo	Observații / Referințe
1	drum	DA	492	-	DC 2038	-	

## Lungime Segmente

1) Valorile lungimilor segmentelor sunt obținute din proiecție în plan.

Punct început	X / Y	Punct sfârșit	X / Y	Lungime segment (** (m)
1	419.015,86 298.850,701	2	419.020,915 298.885,745	35.407
3	419.021,534 298.887,68	4	419.022,581 298.895,013	7.407
5	419.025,483 298.909,678	6	419.029,251 298.910,185	3.802
7	419.031,909 298.951,055	8	419.029,574 298.951,515	2.38
9	419.029,577 298.955,118	10	419.029,58 298.958,72	3.603

Punct început	X / Y	Punct sfârșit	X / Y	Lungime segment (** (m)
2	419.020,915 298.885,745	3	419.021,534 298.887,68	2.032
4	419.022,581 298.895,013	5	419.025,483 298.909,678	14.949
6	419.029,251 298.910,185	7	419.031,909 298.951,055	40.956
8	419.029,574 298.951,515	9	419.029,577 298.955,118	3.603
10	419.029,58 298.958,72	11	419.029,135 298.960,706	2.035



Punct început	X / Y	Punct sfârșit	X / Y	Lungime segment (** (m)
11	419.029,135 298.960,706	12	419.032,874 299.002,05	41.513
13	419.033,8 299.014,03	14	419.030,606 299.011,602	4.012
15	419.026,58 298.958,389	16	419.026,572 298.949,049	9.34
17	419.028,744 298.948,621	18	419.028,16 298.939,383	9.256
19	419.026,417 298.912,831	20	419.022,957 298.912,365	3.491
21	419.016,667 298.878,116	22	419.012,593 298.851,067	27.354

Punct început	X / Y	Punct sfârșit	X / Y	Lungime segment (** (m)
12	419.032,874 299.002,05	13	419.033,8 299.014,03	12.016
14	419.030,606 299.011,602	15	419.026,58 298.958,389	53.365
16	419.026,572 298.949,049	17	419.028,744 298.948,621	2.214
18	419.028,16 298.939,383	19	419.026,417 298.912,831	26.61
20	419.022,957 298.912,365	21	419.016,667 298.878,116	34.821
22	419.012,593 298.851,067	1	419.015,86 298.850,701	3.287

\*\* Lungimile segmentelor sunt determinate în planul de proiecție Stereo 70 și sunt rotunjite la 1 milimetru.

\*\*\* Distanța dintre puncte este formată din segmente cumulate ce sunt mai mici decât valoarea 1 milimetru.



**DATE DESPRE IMOBILUL NR. 15153**

Oficiul de Cadastru și Publicitate Imobiliară DOLJ  
Biroul de Cadastru și Publicitate Imobiliară Craiova

**A. Partea I. Descrierea imobilului**

TEREN Intravilan

Adresa: Loc. Leu, Jud. Dolj, T119, P2062

Nr. Crt	Nr cadastral Nr. topografic	Suprafața* (mp)	Observații / Referințe
A1		Din acte: 2.000 Masurata: 1.063	Sector cadastral:13 Teren imprejmuit;

**Construcții**

Crt	Nr cadastral Nr. topografic	Adresa	Observații / Referințe
A1.1		Loc. Leu, Jud. Dolj	Nr. niveluri:1; S. construita la sol:38 mp; CONSTRUCTIE ANEXA

**B. Partea II. Proprietari și acte**

Inscrieri privitoare la dreptul de proprietate și alte drepturi reale		Referințe
/		
Act Administrativ nr. TDP 418-46024, din 22/09/1995 emis de CONSILIUL JUDETEAN DOLJ (CERTIFICAT DE DECES SERIA DA NR. 199875);		
B1	Intabulare, drept de PROPRIETATE, dobandit prin Reconstituire, cota actuala 1/1, cota initiala 1/1 1) ZAHARIA VASILE, LIPSĂ CNP DEFUNCT:Da	A1
Act Normativ nr. LEGEA 7, din 13/03/1996 emis de GUVERNUL ROMANIEI;		
B2	Intabulare, drept de PROPRIETATE, dobandit prin Lege, cota actuala 1/1, cota initiala 1/1 1) ZAHARIA VASILE, LIPSĂ CNP DEFUNCT:Da	A1.1

**C. Partea III. SARCINI .**

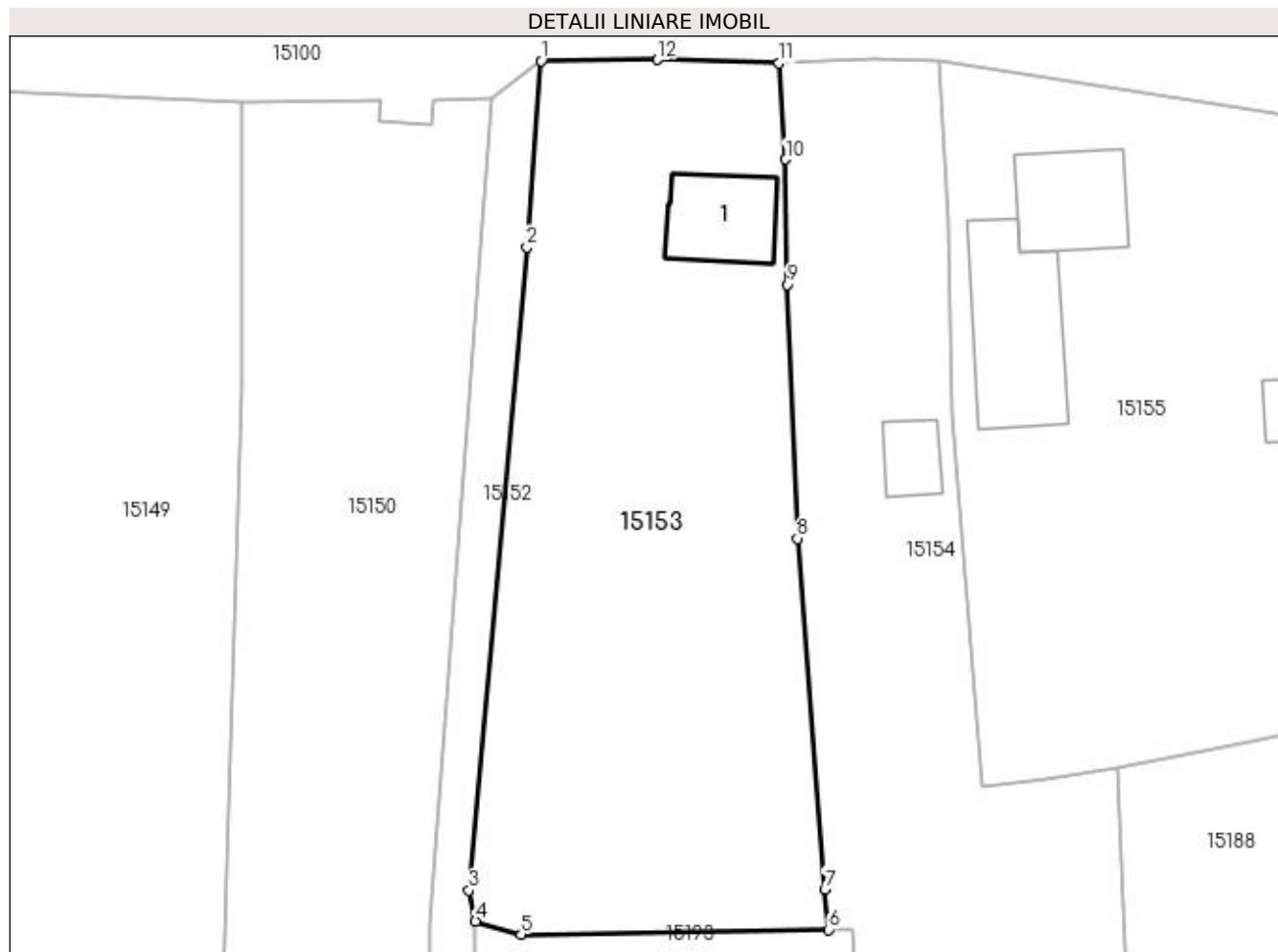
Inscrieri privind dezmembramintele dreptului de proprietate, drepturi reale de garanție și sarcini	Referințe
NU SUNT	

## Anexa Nr. 1 La Partea I

## Teren

Nr cadastral	Suprafața (mp)*	Observații / Referințe
	Din acte: 2.000 Masurata: 1.063	

\* Suprafața este determinată în planul de proiecție Stereo 70.



## Date referitoare la teren

Crt	Categorie folosință	Intra vilan	Suprafața (mp)	Tarla	Parcelă	Nr. topo	Observații / Referințe
1	curți constructii	DA	323	119	2062	-	
2	vie	DA	740	119	2062	-	

## Date referitoare la construcții

Crt	Număr	Destinație construcție	Supraf. (mp)	Situație juridică	Observații / Referințe
A1.1		construcții anexa	38	Cu acte	Nr. niveluri:1; S. construita la sol:38 mp; CONSTRUCTIE ANEXA

## Lungime Segmente

1) Valorile lungimilor segmentelor sunt obținute din proiecție în plan.

Punct început	X / Y	Punct sfârșit	X / Y	Lungime segment (** (m)
1	419.033,8 299.014,03	2	419.032,874 299.002,05	12.016
2	419.032,874 299.002,05	3	419.029,135 298.960,706	41.513
3	419.029,135 298.960,706	4	419.029,58 298.958,72	2.035

Punct început	X / Y	Punct sfârşit	X / Y	Lungime segment (** (m)
4	419.029,58 298.958,72	5	419.032,502 298.957,87	3.043
5	419.032,502 298.957,87	6	419.052,28 298.958,175	19.78
6	419.052,28 298.958,175	7	419.052,035 298.960,778	2.615
7	419.052,035 298.960,778	8	419.050,273 298.983,32	22.611
8	419.050,273 298.983,32	9	419.049,614 298.999,646	16.339
9	419.049,614 298.999,646	10	419.049,525 299.007,693	8.047
10	419.049,525 299.007,693	11	419.049,094 299.013,887	6.209
11	419.049,094 299.013,887	12	419.041,293 299.014,104	7.804
12	419.041,293 299.014,104	1	419.033,8 299.014,03	7.493

\*\* Lungimile segmentelor sunt determinate în planul de proiecție Stereo 70 și sunt rotunjite la 1 milimetru.

\*\*\* Distanța dintre puncte este formată din segmente cumulate ce sunt mai mici decât valoarea 1 milimetru.



**DATE DESPRE IMOBILUL NR. 15154**

Oficiul de Cadastru și Publicitate Imobiliară DOLJ  
Biroul de Cadastru și Publicitate Imobiliară Craiova

**A. Partea I. Descrierea imobilului**

TEREN Intravilan

Adresa: Loc. Leu, Jud. Dolj, T119, P2062

Nr. Crt	Nr cadastral Nr. topografic	Suprafața* (mp)	Observații / Referințe
A1	30215	Din acte: 1.306 Masurata: 813	Sector cadastral:13 Teren neimprejmuit;

**Construcții**

Crt	Nr cadastral Nr. topografic	Adresa	Observații / Referințe
A1.1		Loc. Leu, Jud. Dolj, T 119, P 2062	Nr. niveluri:1; S. construita la sol:17 mp; CONSTRUCTIE ANEXA

**B. Partea II. Proprietari și acte**

Inscrieri privitoare la dreptul de proprietate și alte drepturi reale		Referințe
<b>2906 / 19/01/2011</b>		
Act Notarial nr. CONTRACT DE VANZARE CUMPARARE AUT. NR. 5, din 18/01/2011 emis de NP MARINESCU NINA COSMINA;		
B1	Intabulare, drept de PROPRIETATE, dobandit prin Conventie, cota actuala 1/1, cota initiala 1/1 1) STANCELE ELENA FLORENTINA, LIPSĂ CNP 2) STANCELE DORIN CATALIN	A1
/		
Act Normativ nr. LEGEA 7, din 13/03/1996 emis de GUVERNUL ROMANIEI;		
B2	Intabulare, drept de PROPRIETATE, dobandit prin Lege, cota actuala 1/1, cota initiala 1/1 1) STANCELE ELENA FLORENTINA, LIPSĂ CNP 2) STANCELE DORIN CATALIN	A1.1

**C. Partea III. SARCINI .**

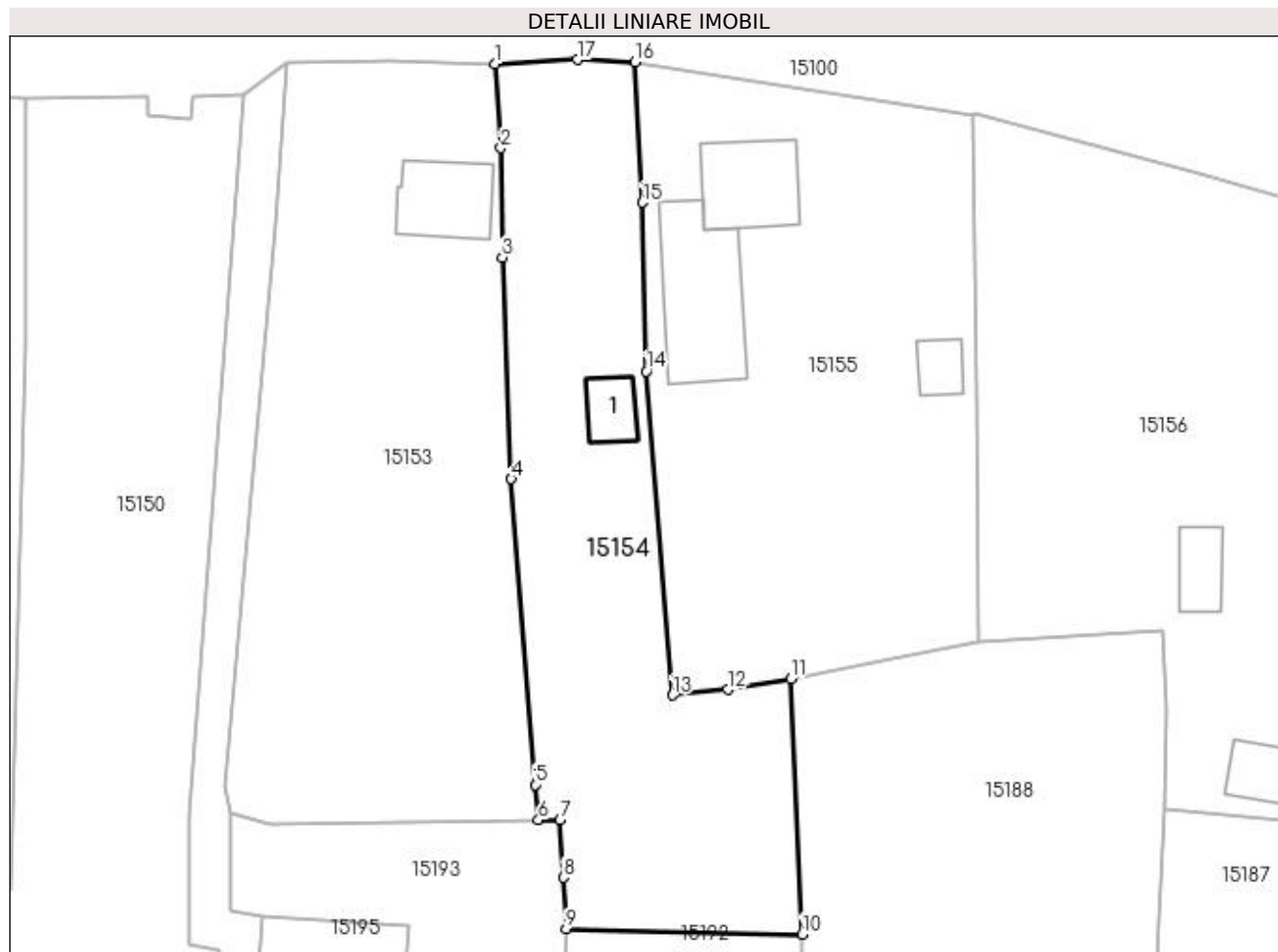
Inscrieri privind dezmembramintele dreptului de proprietate, drepturi reale de garanție și sarcini	Referințe
NU SUNT	

## Anexa Nr. 1 La Partea I

## Teren

Nr cadastral	Suprafața (mp)*	Observații / Referințe
30215	Din acte: 1.306 Masurata: 813	

\* Suprafața este determinată în planul de proiecție Stereo 70.



## Date referitoare la teren

Crt	Categorie folosință	Intra vilan	Suprafața (mp)	Tarla	Parcelă	Nr. topo	Observații / Referințe
1	curți constructii	DA	813	119	2062	-	

## Date referitoare la construcții

Crt	Număr	Destinație construcție	Supraf. (mp)	Situație juridică	Observații / Referințe
A1.1		construcții anexa	17	Cu acte	Nr. niveluri:1; S. construita la sol:17 mp; CONSTRUCTIE ANEXA

## Lungime Segmente

1) Valorile lungimilor segmentelor sunt obținute din proiecție în plan.

Punct început	X / Y	Punct sfârșit	X / Y	Lungime segment (** (m)
1	419.049,094 299.013,887	2	419.049,525 299.007,693	6.209
2	419.049,525 299.007,693	3	419.049,614 298.999,646	8.047
3	419.049,614 298.999,646	4	419.050,273 298.983,32	16.339



Punct început	X / Y	Punct sfârşit	X / Y	Lungime segment (** (m)
4	419.050,273 298.983,32	5	419.052,035 298.960,778	22.611
5	419.052,035 298.960,778	6	419.052,28 298.958,175	2.615
6	419.052,28 298.958,175	7	419.053,876 298.958,161	1.596
7	419.053,876 298.958,161	8	419.054,121 298.953,928	4.24
8	419.054,121 298.953,928	9	419.054,331 298.950,14	3.794
9	419.054,331 298.950,14	10	419.071,708 298.949,755	17.381
10	419.071,708 298.949,755	11	419.070,874 298.968,572	18.835
11	419.070,874 298.968,572	12	419.066,221 298.967,797	4.717
12	419.066,221 298.967,797	13	419.062,165 298.967,378	4.078
13	419.062,165 298.967,378	14	419.060,215 298.991,255	23.956
14	419.060,215 298.991,255	15	419.059,943 299.003,682	12.43
15	419.059,943 299.003,682	16	419.059,4 299.014,036	10.368
16	419.059,4 299.014,036	17	419.055,14 299.014,214	4.264
17	419.055,14 299.014,214	1	419.049,094 299.013,887	6.055

\*\* Lungimile segmentelor sunt determinate în planul de proiecție Stereo 70 și sunt rotunjite la 1 milimetru.

\*\*\* Distanța dintre puncte este formată din segmente cumulate ce sunt mai mici decât valoarea 1 milimetru.



**DATE DESPRE IMOBILUL NR. 15155**

Oficiul de Cadastru și Publicitate Imobiliară DOLJ  
Biroul de Cadastru și Publicitate Imobiliară Craiova

**A. Partea I. Descrierea imobilului**

TEREN Intravilan

Adresa: Loc. Leu, Nr. 527, Jud. Dolj, T119, P2064

Nr. Crt	Nr cadastral Nr. topografic	Suprafața* (mp)	Observații / Referințe
A1		Din acte: 903 Masurata: 1.029	Sector cadastral:13 Teren imprejmuit;

**Construcții**

Crt	Nr cadastral Nr. topografic	Adresa	Observații / Referințe
A1.1		Loc. Leu, Jud. Dolj	Nr. niveluri:1; S. construita la sol:44 mp; CASA DE LOCUIT, CONSTRUITA DIN CARAMIDA, ACOPERITA CU TIGLA
A1.2		Loc. Leu, Jud. Dolj	Nr. niveluri:1; S. construita la sol:72 mp; CONSTRUCTIE ANEXA
A1.3		Loc. Leu, Jud. Dolj	Nr. niveluri:1; S. construita la sol:13 mp; CONSTRUCTIE ANEXA

**B. Partea II. Proprietari și acte**

Inscrieri privitoare la dreptul de proprietate și alte drepturi reale		Referințe
/		
Act Notarial nr. APV 1607, din 12/08/2013 emis de NP DANA TOMITA;		
B1	Intabulare, drept de PROPRIETATE, dobandit prin lesire Din Indiviziune, cota actuala 1/1, cota initiala 1/1 1) ONCEA MARIAN	A1
Act Normativ nr. LEGEA 7, din 13/03/1996 emis de GUVERNUL ROMANIEI;		
B2	Intabulare, drept de PROPRIETATE, dobandit prin Lege, cota actuala 1/1, cota initiala 1/1 1) ONCEA MARIAN	A1.1, A1.2, A1.3

**C. Partea III. SARCINI .**

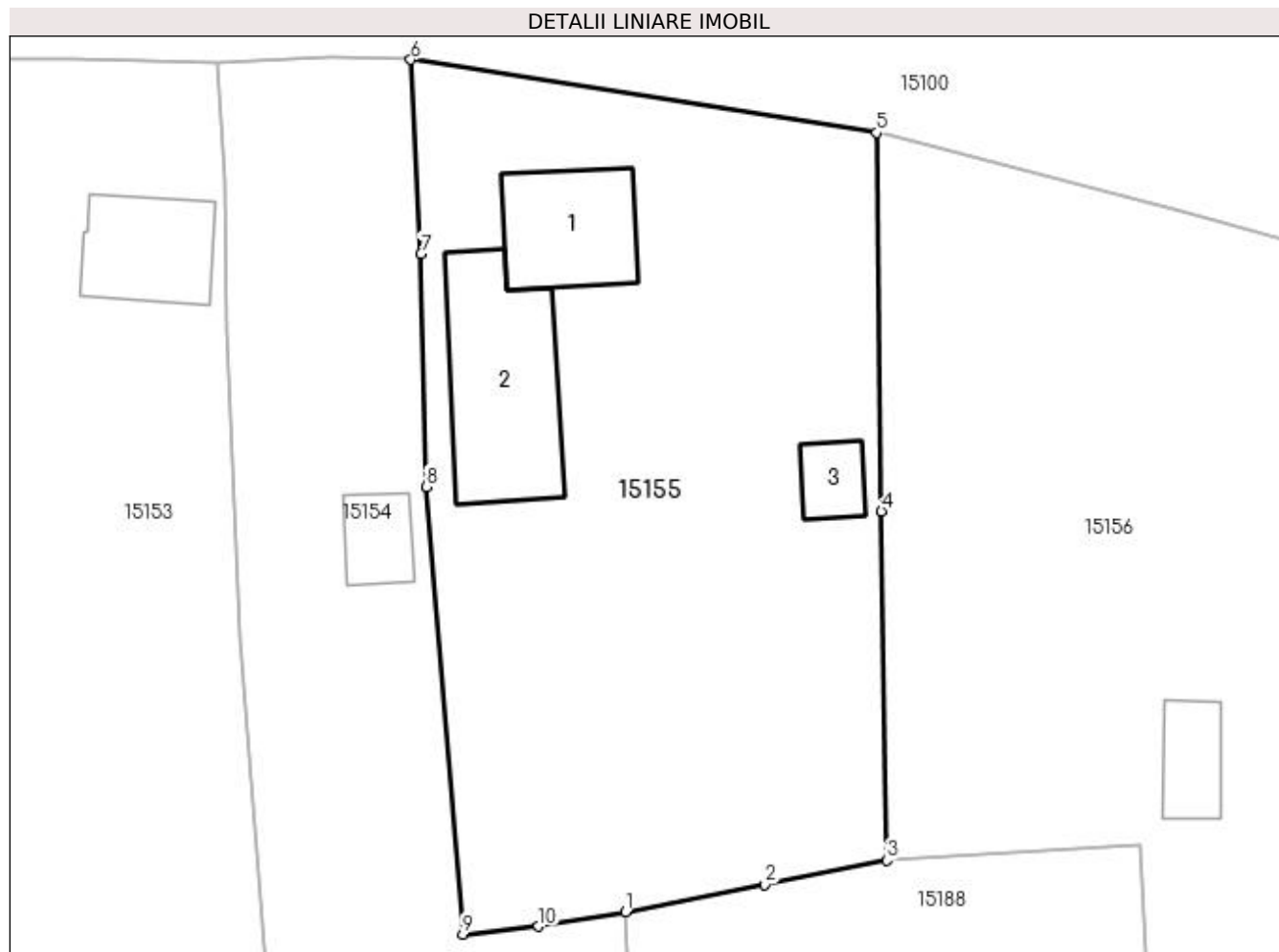
Inscrieri privind dezmembramintele dreptului de proprietate, drepturi reale de garanție și sarcini	Referințe
NU SUNT	

## Anexa Nr. 1 La Partea I

## Teren

Nr cadastral	Suprafața (mp)*	Observații / Referințe
	Din acte: 903 Masurata: 1.029	

\* Suprafața este determinată în planul de proiecție Stereo 70.



## Date referitoare la teren

Crt	Categorie folosință	Intra vilan	Suprafața (mp)	Tarla	Parcelă	Nr. topo	Observații / Referințe
1	curți construcții	DA	1.029	119	2064	-	

## Date referitoare la construcții

Crt	Număr	Destinație construcție	Supraf. (mp)	Situație juridică	Observații / Referințe
A1.1		construcții de locuințe	44	Cu acte	Nr. niveluri:1; S. construita la sol:44 mp; CASA DE LOCUIT, CONSTRUITA DIN CARAMIDA, ACOPERITA CU TIGLA
A1.2		construcții anexa	72	Cu acte	Nr. niveluri:1; S. construita la sol:72 mp; CONSTRUCTIE ANEXA
A1.3		construcții anexa	13	Cu acte	Nr. niveluri:1; S. construita la sol:13 mp; CONSTRUCTIE ANEXA

## Lungime Segmente

1) Valorile lungimilor segmentelor sunt obținute din proiecție în plan.

Punct început	X / Y	Punct sfârșit	X / Y	Lungime segment (** (m)
1	419.070,874 298.968,572	2	419.078,279 298.970,039	7.549

Punct început	X / Y	Punct sfârșit	X / Y	Lungime segment (** (m)
2	419.078,279 298.970,039	3	419.084,783 298.971,315	6.628
3	419.084,783 298.971,315	4	419.084,512 298.989,942	18.629
4	419.084,512 298.989,942	5	419.084,259 299.010,136	20.196
5	419.084,259 299.010,136	6	419.059,4 299.014,036	25.163
6	419.059,4 299.014,036	7	419.059,943 299.003,682	10.368
7	419.059,943 299.003,682	8	419.060,215 298.991,255	12.43
8	419.060,215 298.991,255	9	419.062,165 298.967,378	23.956
9	419.062,165 298.967,378	10	419.066,221 298.967,797	4.078
10	419.066,221 298.967,797	1	419.070,874 298.968,572	4.717

\*\* Lungimile segmentelor sunt determinate în planul de proiecție Stereo 70 și sunt rotunjite la 1 milimetru.

\*\*\* Distanța dintre puncte este formată din segmente cumulate ce sunt mai mici decât valoarea 1 milimetru.



**DATE DESPRE IMOBILUL NR. 15156**

Oficiul de Cadastru și Publicitate Imobiliară DOLJ  
 Biroul de Cadastru și Publicitate Imobiliară Craiova

**A. Partea I. Descrierea imobilului**

TEREN Intravilan

Adresa: Loc. Leu, Nr. 530, Jud. Dolj, T119, P2067,2067/1,2065 2066

Nr. Crt	Nr cadastral Nr. topografic	Suprafața* (mp)	Observații / Referințe
A1		Din acte: 1.878 Masurata: 1.723	Sector cadastral:13 Teren imprejmuit;

**Construcții**

Crt	Nr cadastral Nr. topografic	Adresa	Observații / Referințe
A1.1		Loc. Leu, Jud. Dolj	Nr. niveluri:1; S. construita la sol:138 mp; CASA DE LOCUIT, CONSTRUITA DIN CARAMIDA, ACOPERITA CU TIGLA
A1.2		Loc. Leu, Jud. Dolj	Nr. niveluri:1; S. construita la sol:24 mp; CONSTRUCTIE ANEXA
A1.3		Loc. Leu, Jud. Dolj	Nr. niveluri:1; S. construita la sol:19 mp; CONSTRUCTIE ANEXA

**B. Partea II. Proprietari și acte**

Inscrieri privitoare la dreptul de proprietate și alte drepturi reale		Referințe
/		
Act Administrativ nr. TDP 3118, din 27/12/2004 emis de CONSILIUL JUDETEAN DOLJ;		
B1	Intabulare, drept de PROPRIETATE, dobandit prin Reconstituire, cota actuala 1/1, cota initiala 1/1 1) PARPALA AUREL, LIPSĂ CNP 2) TUDOR RODICA 3) PARPALA ANTONIE 4) PARPALA CONSTANTIN, LIPSĂ CNP 5) PARPALA ION, LIPSĂ CNP	A1
Act Normativ nr. LEGEA 7, din 13/03/1996 emis de GUVERNUL ROMANIEI;		
B2	Intabulare, drept de PROPRIETATE, dobandit prin Lege, cota actuala 1/1, cota initiala 1/1 1) PARPALA ION, LIPSĂ CNP 2) TUDOR RODICA 3) PARPALA CONSTANTIN, LIPSĂ CNP 4) PARPALA ANTONIE 5) PARPALA AUREL, LIPSĂ CNP	A1.1, A1.2, A1.3

**C. Partea III. SARCINI .**

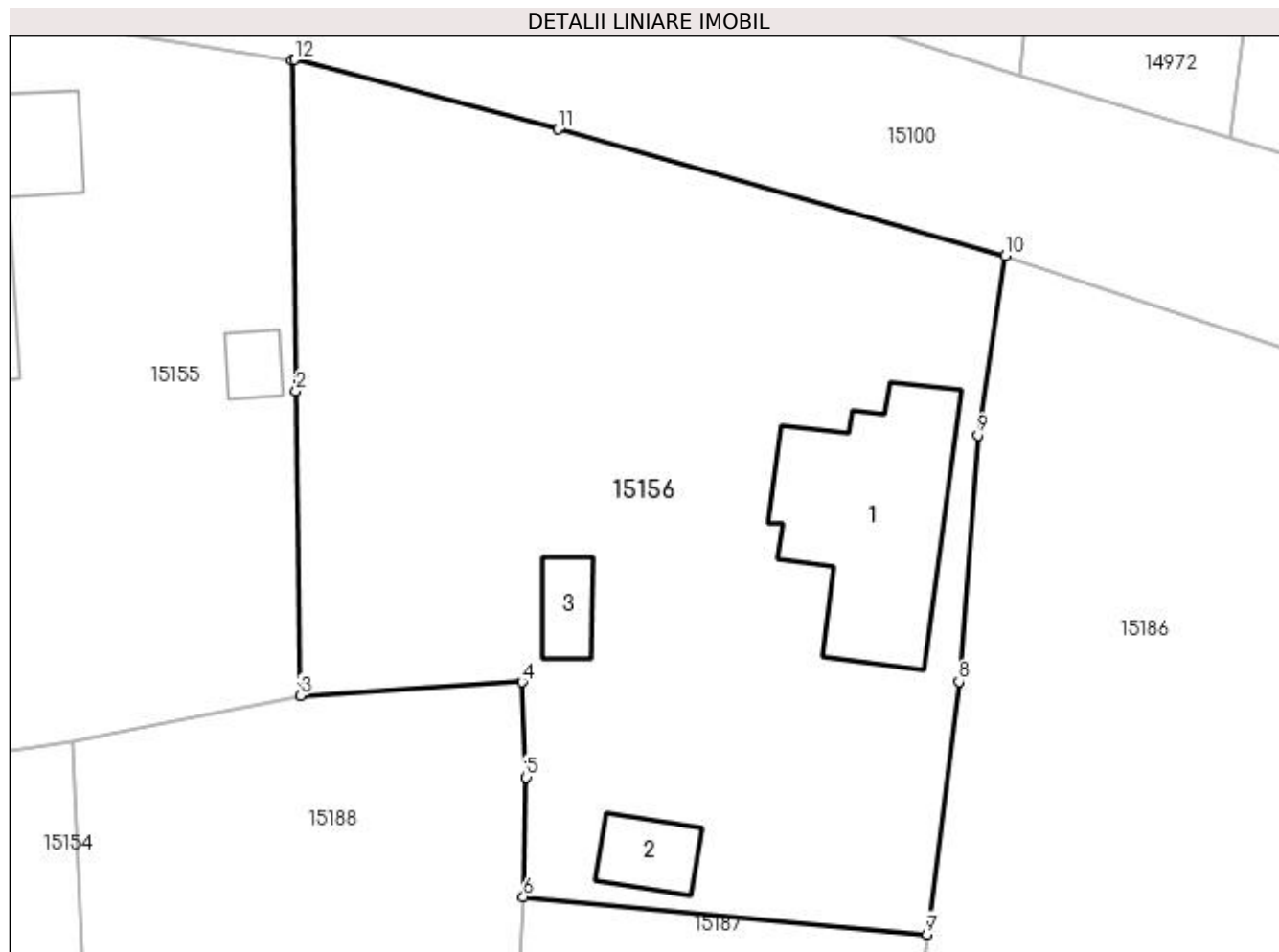
Inscrieri privind dezmembramintele dreptului de proprietate, drepturi reale de garanție și sarcini	Referințe
NU SUNT	

## Anexa Nr. 1 La Partea I

## Teren

Nr cadastral	Suprafața (mp)*	Observații / Referințe
	Din acte: 1.878 Masurata: 1.723	

\* Suprafața este determinată în planul de proiecție Stereo 70.



## Date referitoare la teren

Crt	Categorie folosință	Intra vilan	Suprafața (mp)	Tarla	Parcelă	Nr. topo	Observații / Referințe
1	curți constructii	DA	1.074	119	2067	-	
2	arabil	DA	383	119	2067/1	-	
3	vie	DA	266	119	2065 2066	-	

## Date referitoare la construcții

Crt	Număr	Destinație construcție	Supraf. (mp)	Situație juridică	Observații / Referințe
A1.1		construcții de locuințe	138	Cu acte	Nr. niveluri:1; S. construită la sol:138 mp; CASA DE LOCUIT, CONSTRUITA DIN CARAMIDA, ACOPERITA CU TIGLA
A1.2		construcții anexa	24	Cu acte	Nr. niveluri:1; S. construită la sol:24 mp; CONSTRUCTIE ANEXA
A1.3		construcții anexa	19	Cu acte	Nr. niveluri:1; S. construită la sol:19 mp; CONSTRUCTIE ANEXA

## Lungime Segmente

1) Valorile lungimilor segmentelor sunt obținute din proiecție în plan.

Punct început	X / Y	Punct sfârșit	X / Y	Lungime segment (** (m)



Punct început	X / Y	Punct sfârșit	X / Y	Lungime segment (** (m)
1	419.084,259 299.010,136	2	419.084,512 298.989,942	20.196
2	419.084,512 298.989,942	3	419.084,783 298.971,315	18.629
3	419.084,783 298.971,315	4	419.098,329 298.972,146	13.571
4	419.098,329 298.972,146	5	419.098,583 298.966,316	5.836
5	419.098,583 298.966,316	6	419.098,416 298.959,011	7.307
6	419.098,416 298.959,011	7	419.123,09 298.956,726	24.78
7	419.123,09 298.956,726	8	419.125,05 298.972,161	15.559
8	419.125,05 298.972,161	9	419.126,199 298.987,24	15.123
9	419.126,199 298.987,24	10	419.127,886 298.998,223	11.112
10	419.127,886 298.998,223	11	419.100,541 299.005,948	28.415
11	419.100,541 299.005,948	12	419.084,409 299.010,197	16.682
12	419.084,409 299.010,197	1	419.084,259 299.010,136	0.162

\*\* Lungimile segmentelor sunt determinate în planul de proiecție Stereo 70 și sunt rotunjite la 1 milimetru.

\*\*\* Distanța dintre puncte este formată din segmente cumulate ce sunt mai mici decât valoarea 1 milimetru.



**DATE DESPRE IMOBILUL NR. 15157**

Oficiul de Cadastru și Publicitate Imobiliară DOLJ  
Biroul de Cadastru și Publicitate Imobiliară Craiova

**A. Partea I. Descrierea imobilului**

TEREN Intravilan

Adresa: Loc. Leu, Nr. 534, Jud. Dolj, T119, P2068,2068/1,2051/1

Nr. Crt	Nr cadastral Nr. topografic	Suprafața* (mp)	Observații / Referințe
A1		Din acte: 1.265 Masurata: 1.032	Sector cadastral:13 Teren neimpregmuit;

**Construcții**

Crt	Nr cadastral Nr. topografic	Adresa	Observații / Referințe
A1.1		Loc. Leu, Jud. Dolj	Nr. niveluri:2; S. construita la sol:79 mp; CASA DE LOCUIT, CONSTRUITA DIN CARAMIDA, ACOPERITA CU TABLA
A1.2		Loc. Leu, Jud. Dolj	Nr. niveluri:1; S. construita la sol:25 mp; CONSTRUCTIE ANEXA

**B. Partea II. Proprietari și acte**

Inscrieri privitoare la dreptul de proprietate și alte drepturi reale		Referințe
/		
Act Notarial nr. CM 1, din 04/04/2011 emis de NP GAGEATU ILIE;		
B1	Intabulare, drept de PROPRIETATE, dobandit prin Succesiune, cota actuala 1/3, cota initiala 1/3 1) CIOBANU PAUNA	A1
B2	Intabulare, drept de PROPRIETATE, dobandit prin Succesiune, cota actuala 1/3, cota initiala 1/3 1) COBIRJALA MARIA	A1
B3	Intabulare, drept de PROPRIETATE, dobandit prin Succesiune, cota actuala 1/3, cota initiala 1/3 1) PARPALA MARIA	A1
Act Normativ nr. LEGEA 7, din 13/03/1996 emis de GUVERNUL ROMANIEI;		
B4	Intabulare, drept de PROPRIETATE, dobandit prin Lege, cota actuala 1/1, cota initiala 1/1 1) CIOBANU PAUNA 2) COBIRJALA MARIA 3) PARPALA MARIA	A1.1, A1.2

**C. Partea III. SARCINI .**

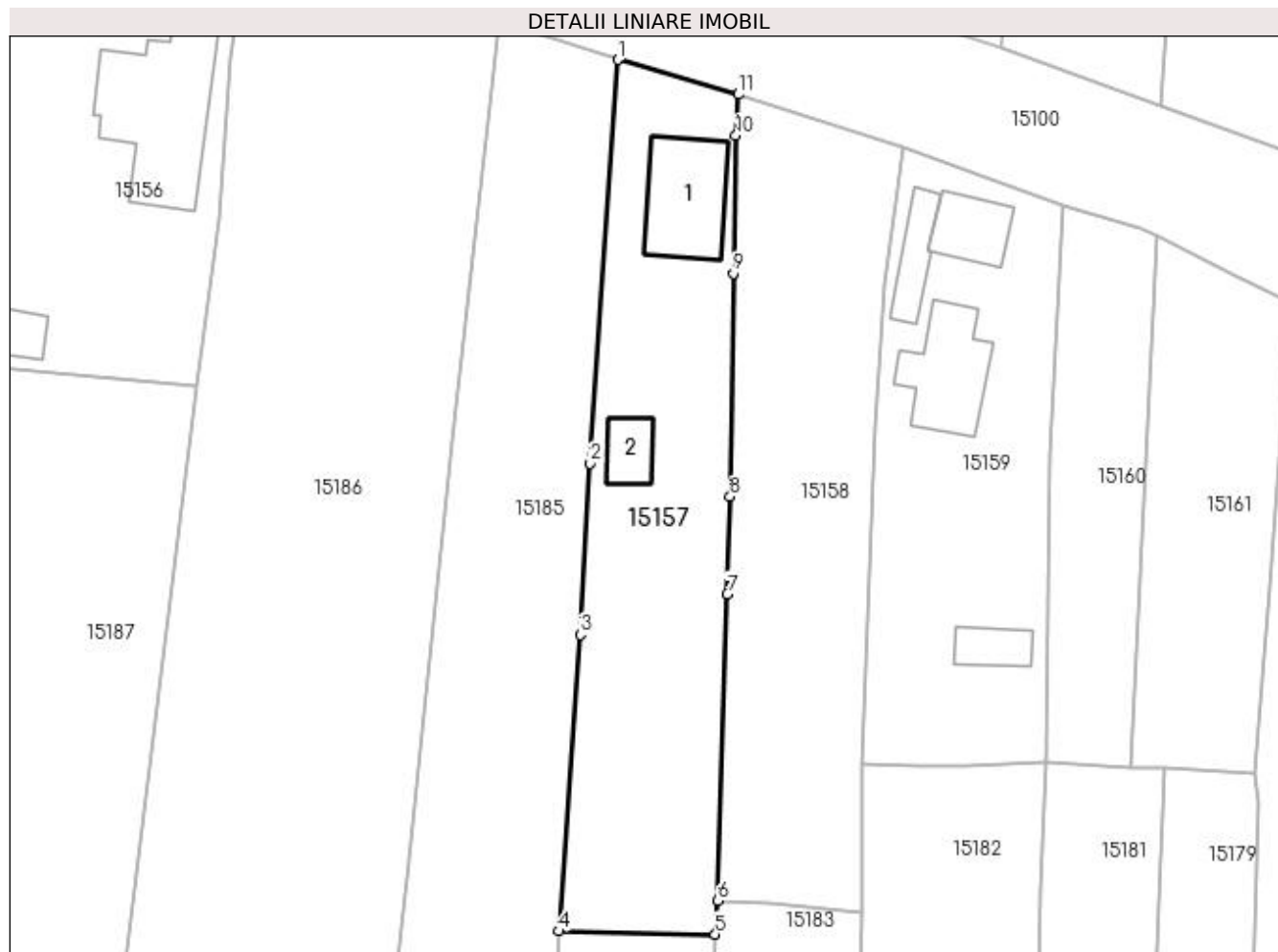
Inscrieri privind dezmembramintele dreptului de proprietate, drepturi reale de garanție și sarcini	Referințe
NU SUNT	

## Anexa Nr. 1 La Partea I

## Teren

Nr cadastral	Suprafața (mp)*	Observații / Referințe
	Din acte: 1.265 Masurata: 1.032	

\* Suprafața este determinată în planul de proiecție Stereo 70.



## Date referitoare la teren

Crt	Categorie folosință	Intravilan	Suprafața (mp)	Tarla	Parcelă	Nr. topo	Observații / Referințe
1	curți constructii	DA	487	119	2068	-	
2	arabil	DA	195	119	2068/1	-	
3	vie	DA	350	119	2051/1	-	

## Date referitoare la construcții

Crt	Număr	Destinație construcție	Supraf. (mp)	Situație juridică	Observații / Referințe
A1.1		construcții de locuințe	79	Cu acte	Nr. niveluri:2; S. construită la sol:79 mp; CASA DE LOCUIT, CONSTRUITA DIN CARAMIDA, ACOPERITA CU TABLA
A1.2		construcții anexa	25	Cu acte	Nr. niveluri:1; S. construită la sol:25 mp; CONSTRUCTIE ANEXA

## Lungime Segmente

1) Valorile lungimilor segmentelor sunt obținute din proiecție în plan.

Punct început	X / Y	Punct sfârșit	X / Y	Lungime segment (** (m)
1	419.162,104 298.986,968	2	419.159,534 298.949,541	37.515

Punct început	X / Y	Punct sfârşit	X / Y	Lungime segment (** (m)
2	419.159,534 298.949,541	3	419.158,603 298.933,652	15.916
3	419.158,603 298.933,652	4	419.156,637 298.906,173	27.549
4	419.156,637 298.906,173	5	419.171,131 298.905,885	14.497
5	419.171,131 298.905,885	6	419.171,374 298.909,023	3.147
6	419.171,374 298.909,023	7	419.172,226 298.937,441	28.431
7	419.172,226 298.937,441	8	419.172,489 298.946,469	9.032
8	419.172,489 298.946,469	9	419.172,795 298.967,15	20.683
9	419.172,795 298.967,15	10	419.173,028 298.979,945	12.797
10	419.173,028 298.979,945	11	419.173,256 298.983,754	3.816
11	419.173,256 298.983,754	1	419.162,104 298.986,968	11.606

\*\* Lungimile segmentelor sunt determinate în planul de proiecţie Stereo 70 şi sunt rotunjite la 1 milimetru.

\*\*\* Distanţa dintre puncte este formată din segmente cumulate ce sunt mai mici decât valoarea 1 milimetru.



**DATE DESPRE IMOBILUL NR. 15158**

Oficiul de Cadastru și Publicitate Imobiliară DOLJ  
Biroul de Cadastru și Publicitate Imobiliară Craiova

**A. Partea I. Descrierea imobilului**

TEREN Intravilan

Adresa: Loc. Leu, Jud. Dolj, T119, P2050/2

Nr. Crt	Nr cadastral Nr. topografic	Suprafața* (mp)	Observații / Referințe
A1		Din acte: 812 Masurata: 992	Sector cadastral:13 Teren imprejmuit;

**B. Partea II. Proprietari și acte**

Inscrieri privitoare la dreptul de proprietate și alte drepturi reale		Referințe
/		
Act Notarial nr. APV 5601, din 19/08/2021 emis de NP RALUCA NICOLITA DAVITOIU;		
B1	Intabulare, drept de PROPRIETATE, dobandit prin lesire Din Indiviziune, cota actuala 1/1, cota initiala 1/1 1) VATAFU STEFAN	A1

**C. Partea III. SARCINI .**

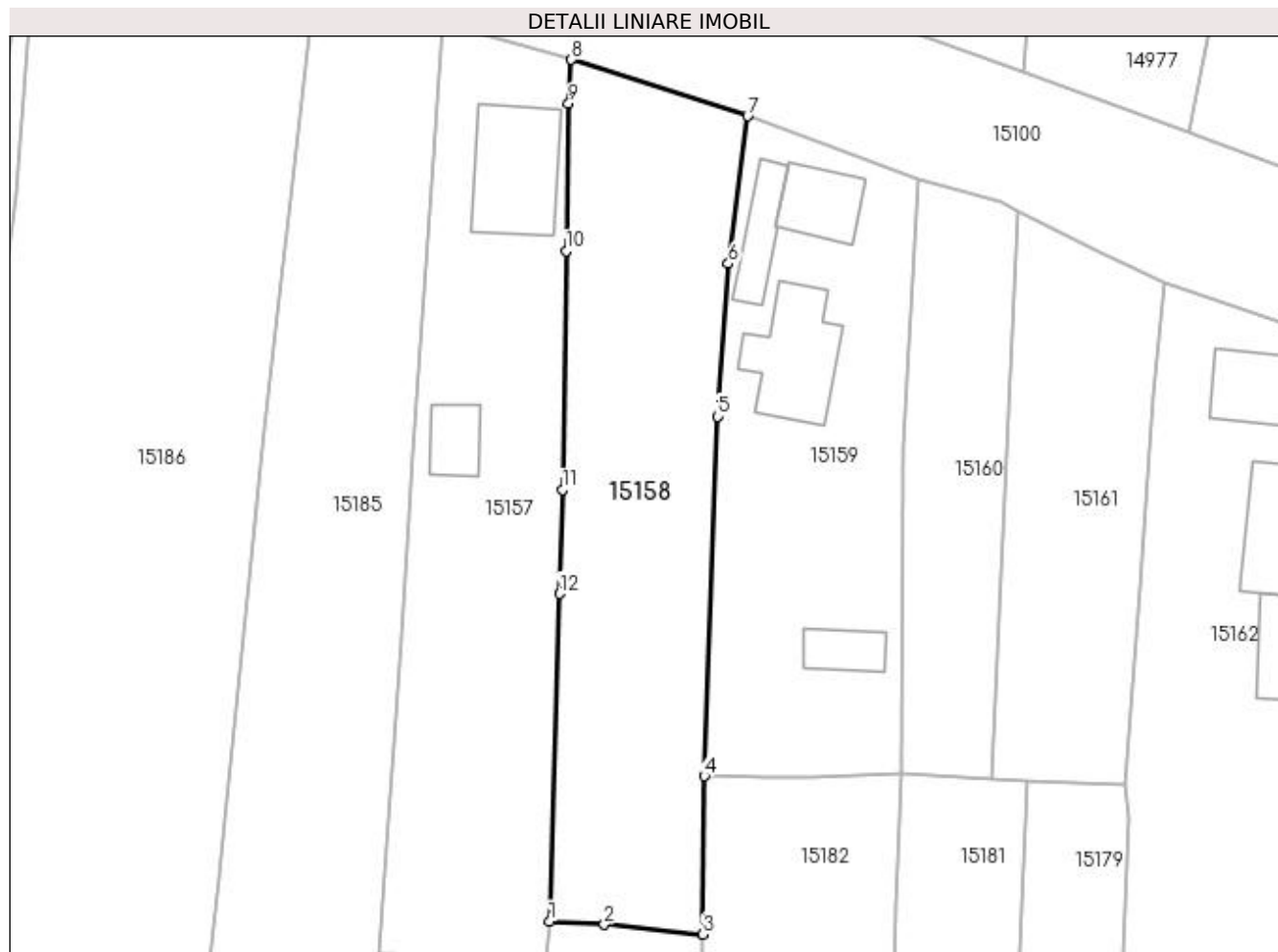
Inscrieri privind dezmembramintele dreptului de proprietate, drepturi reale de garanție și sarcini	Referințe
NU SUNT	

## Anexa Nr. 1 La Partea I

## Teren

Nr cadastral	Suprafața (mp)*	Observații / Referințe
	Din acte: 812 Masurata: 992	

\* Suprafața este determinată în planul de proiecție Stereo 70.



## Date referitoare la teren

Crt	Categorie folosință	Intra vilan	Suprafața (mp)	Tarla	Parcelă	Nr. topo	Observații / Referințe
1	arabil	DA	992	119	2050/2	-	

## Lungime Segmente

1) Valorile lungimilor segmentelor sunt obținute din proiecție în plan.

Punct început	X / Y	Punct sfârșit	X / Y	Lungime segment (** (m)
1	419.171,374 298.909,023	2	419.176,101 298.908,744	4.735
2	419.176,101 298.908,744	3	419.184,686 298.907,914	8.625
3	419.184,686 298.907,914	4	419.184,777 298.921,63	13.716
4	419.184,777 298.921,63	5	419.185,924 298.952,831	31.222
5	419.185,924 298.952,831	6	419.186,873 298.966,056	13.259



Punct început	X / Y	Punct sfârșit	X / Y	Lungime segment (** (m)
6	419.186,873 298.966,056	7	419.188,554 298.978,859	12.913
7	419.188,554 298.978,859	8	419.173,256 298.983,754	16.062
8	419.173,256 298.983,754	9	419.173,028 298.979,945	3.816
9	419.173,028 298.979,945	10	419.172,795 298.967,15	12.797
10	419.172,795 298.967,15	11	419.172,489 298.946,469	20.683
11	419.172,489 298.946,469	12	419.172,226 298.937,441	9.032
12	419.172,226 298.937,441	1	419.171,374 298.909,023	28.431

\*\* Lungimile segmentelor sunt determinate în planul de proiecție Stereo 70 și sunt rotunjite la 1 milimetru.

\*\*\* Distanța dintre puncte este formată din segmente cumulate ce sunt mai mici decât valoarea 1 milimetru.



**DATE DESPRE IMOBILUL NR. 15159**

Oficiul de Cadastru și Publicitate Imobiliară DOLJ  
Biroul de Cadastru și Publicitate Imobiliară Craiova

**A. Partea I. Descrierea imobilului**

TEREN Intravilan

Adresa: Loc. Leu, Nr. 537, Jud. Dolj, T119, P2069,2069/1

Nr. Crt	Nr cadastral Nr. topografic	Suprafața* (mp)	Observații / Referințe
A1		Din acte: 1.098 Masurata: 892	Sector cadastral:13 Teren imprejmuit;

**Construcții**

Crt	Nr cadastral Nr. topografic	Adresa	Observații / Referințe
A1.1		Loc. Leu, Jud. Dolj	Nr. niveluri:1; S. construita la sol:39 mp; CASA DE LOCUIT, CONSTRUITA DIN CARAMIDA, ACOPERITA CU TIGLA
A1.2		Loc. Leu, Jud. Dolj	Nr. niveluri:1; S. construita la sol:74 mp; CASA DE LOCUIT, CONSTRUITA DIN BCA, ACOPERITA CU TABLA
A1.3		Loc. Leu, Jud. Dolj	Nr. niveluri:1; S. construita la sol:31 mp; CONSTRUCTIE ANEXA
A1.4		Loc. Leu, Jud. Dolj	Nr. niveluri:1; S. construita la sol:24 mp; CONSTRUCTIE ANEXA

**B. Partea II. Proprietari și acte**

Inscrieri privitoare la dreptul de proprietate și alte drepturi reale		Referințe
/		
Act Administrativ nr. TDP 3637, din 08/01/2007 emis de CONSILIUL JUDETEAN DOLJ;		
B1	Intabulare, drept de PROPRIETATE, dobandit prin Reconstituire, cota actuala 1/1, cota initiala 1/1 1) BĂLUȚĂ AUREL, LIPSĂ CNP	A1
Act Normativ nr. LEGEA 7, din 13/03/1996 emis de GUVERNUL ROMANIEI;		
B2	Intabulare, drept de PROPRIETATE, dobandit prin Lege, cota actuala 1/1, cota initiala 1/1 1) BĂLUȚĂ AUREL, LIPSĂ CNP	A1.1, A1.2, A1.3, A1.4

**C. Partea III. SARCINI .**

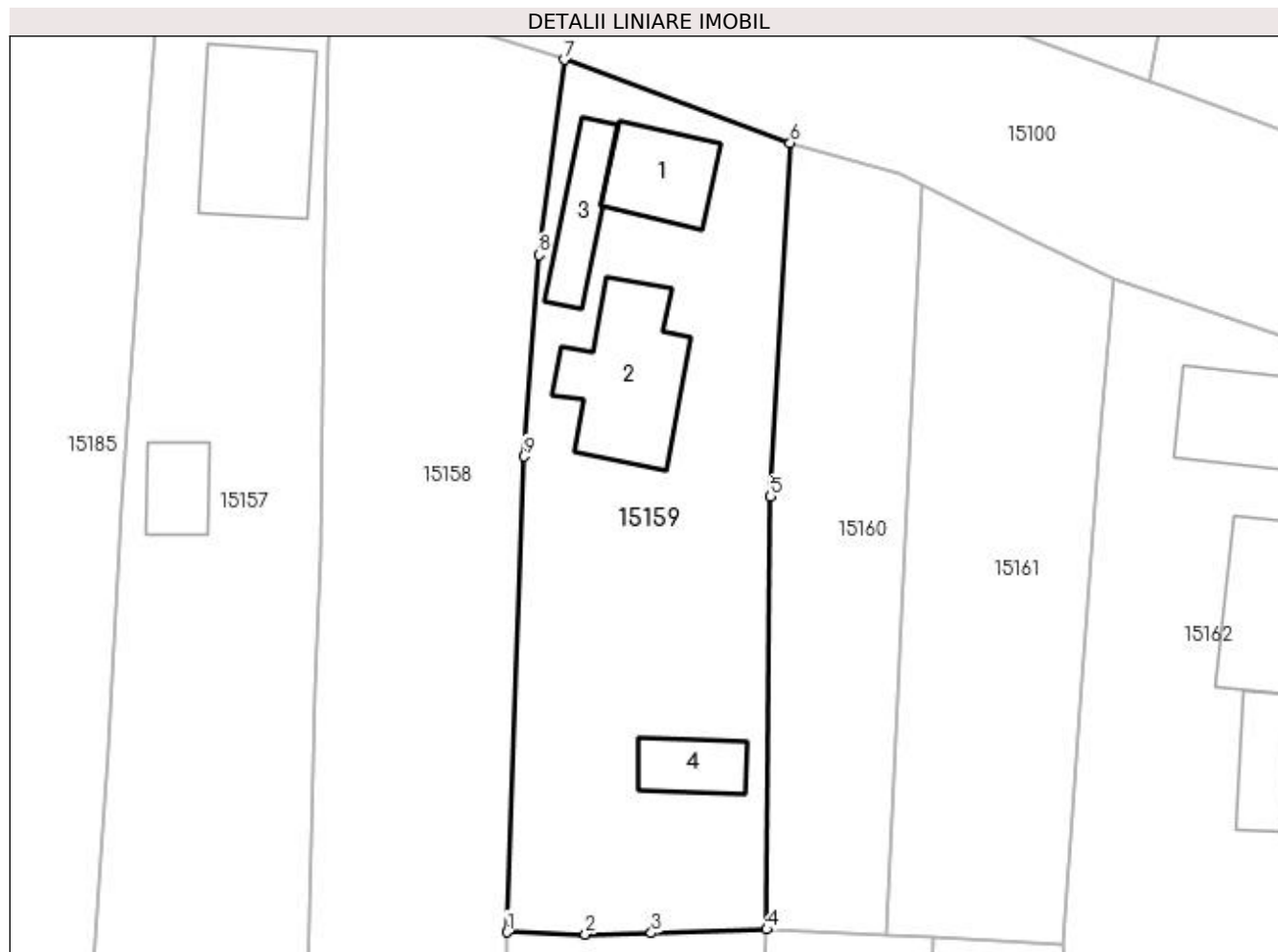
Inscrieri privind dezmembramintele dreptului de proprietate, drepturi reale de garanție și sarcini	Referințe
NU SUNT	

## Anexa Nr. 1 La Partea I

## Teren

Nr cadastral	Suprafața (mp)*	Observații / Referințe
	Din acte: 1.098 Masurata: 892	

\* Suprafața este determinată în planul de proiecție Stereo 70.



## Date referitoare la teren

Crt	Categorie folosință	Intra vilan	Suprafața (mp)	Tarla	Parcelă	Nr. topo	Observații / Referințe
1	curți constructii	DA	552	119	2069	-	
2	arabil	DA	340	119	2069/1	-	

## Date referitoare la construcții

Crt	Număr	Destinație construcție	Supraf. (mp)	Situație juridică	Observații / Referințe
A1.1		construcții de locuințe	39	Cu acte	Nr. niveluri:1; S. construita la sol:39 mp; CASA DE LOCUIT, CONSTRUITA DIN CARAMIDA, ACOPERITA CU TIGLA
A1.2		construcții de locuințe	74	Cu acte	Nr. niveluri:1; S. construita la sol:74 mp; CASA DE LOCUIT, CONSTRUITA DIN BCA, ACOPERITA CU TABLA
A1.3		construcții anexa	31	Cu acte	Nr. niveluri:1; S. construita la sol:31 mp; CONSTRUCTIE ANEXA
A1.4		construcții anexa	24	Cu acte	Nr. niveluri:1; S. construita la sol:24 mp; CONSTRUCTIE ANEXA

**Lungime Segmente**

1) Valorile lungimilor segmentelor sunt obținute din proiecție în plan.

Punct început	X / Y	Punct sfârșit	X / Y	Lungime segment (** (m)
1	419.184,777 298.921,63	2	419.189,936 298.921,479	5.161
2	419.189,936 298.921,479	3	419.194,252 298.921,56	4.317
3	419.194,252 298.921,56	4	419.201,828 298.921,802	7.58
4	419.201,828 298.921,802	5	419.202,077 298.950,192	28.391
5	419.202,077 298.950,192	6	419.203,364 298.973,414	23.258
6	419.203,364 298.973,414	7	419.188,554 298.978,859	15.779
7	419.188,554 298.978,859	8	419.186,873 298.966,056	12.913
8	419.186,873 298.966,056	9	419.185,924 298.952,831	13.259
9	419.185,924 298.952,831	1	419.184,777 298.921,63	31.222

\*\* Lungimile segmentelor sunt determinate în planul de proiecție Stereo 70 și sunt rotunjite la 1 milimetru.

\*\*\* Distanța dintre puncte este formată din segmente cumulate ce sunt mai mici decât valoarea 1 milimetru.



**DATE DESPRE IMOBILUL NR. 15160**

Oficiul de Cadastru și Publicitate Imobiliară DOLJ  
Biroul de Cadastru și Publicitate Imobiliară Craiova

**A. Partea I. Descrierea imobilului**

TEREN Intravilan

Adresa: Loc. Leu, Nr. 539, Jud. Dolj, T119, P2070

Nr. Crt	Nr cadastral Nr. topografic	Suprafața* (mp)	Observații / Referințe
A1		437	Sector cadastral:13 Teren neimprejmuț;

**B. Partea II. Proprietari și acte**

Inscrieri privitoare la dreptul de proprietate și alte drepturi reale		Referințe
/		
Act Normativ nr. LEGEA 7, din 13/03/1996 emis de PARLAMENTUL ROMANIEI;		
B1	Inscrierea provizorie, drept de PROPRIETATE, dobandit prin Lege, cota actuala 1/1, cota initiala 1/1 1) NEIDENTIFICAT NEIDENTIFICAT	A1

**C. Partea III. SARCINI .**

Inscrieri privind dezmembramintele dreptului de proprietate, drepturi reale de garanție și sarcini	Referințe
NU SUNT	

## Anexa Nr. 1 La Partea I

## Teren

Nr cadastral	Suprafața (mp)*	Observații / Referințe
	437	

\* Suprafața este determinată în planul de proiecție Stereo 70.



## Date referitoare la teren

Crt	Categorie folosință	Intravilan	Suprafața (mp)	Tarla	Parcelă	Nr. topo	Observații / Referințe
1	curți constructii	DA	437	119	2070	-	

## Lungime Segmente

1) Valorile lungimilor segmentelor sunt obținute din proiecție în plan.

Punct început	X / Y	Punct sfârșit	X / Y	Lungime segment (** (m)
1	419.212,02 298.970,652	2	419.210,574 298.971,379	1.619
2	419.210,574 298.971,379	3	419.203,364 298.973,414	7.492
3	419.203,364 298.973,414	4	419.202,077 298.950,192	23.258
4	419.202,077 298.950,192	5	419.201,828 298.921,802	28.391
5	419.201,828 298.921,802	6	419.209,731 298.921,407	7.913



Punct început	X / Y	Punct sfârşit	X / Y	Lungime segment (** (m)
6	419.209,731 298.921,407	1	419.212,02 298.970,652	49.298

\*\* Lungimile segmentelor sunt determinate în planul de proiecţie Stereo 70 şi sunt rotunjite la 1 milimetru.

\*\*\* Distanţa dintre puncte este formată din segmente cumulate ce sunt mai mici decât valoarea 1 milimetru.



**DATE DESPRE IMOBILUL NR. 15161**

Oficiul de Cadastru și Publicitate Imobiliară DOLJ  
Biroul de Cadastru și Publicitate Imobiliară Craiova

**A. Partea I. Descrierea imobilului**

TEREN Intravilan

Adresa: Loc. Leu, Jud. Dolj, T119, P2071 2071/1 2071/2

Nr. Crt	Nr cadastral Nr. topografic	Suprafața* (mp)	Observații / Referințe
A1		566	Sector cadastral:13 Teren neimprejmuit;

**B. Partea II. Proprietari și acte**

Inscrieri privitoare la dreptul de proprietate și alte drepturi reale	Referințe
/	
Act Administrativ nr. TDP 233-42780, din 09/02/1995 emis de CONSILIUL JUDETEAN DOLJ;	
B1	A1
Intabulare, drept de PROPRIETATE, dobândit prin Reconstituire, cota actuala 1/1, cota initiala 1/1 1) SCHIRLOIU IOANA, LIPSĂ CNP	

**C. Partea III. SARCINI .**

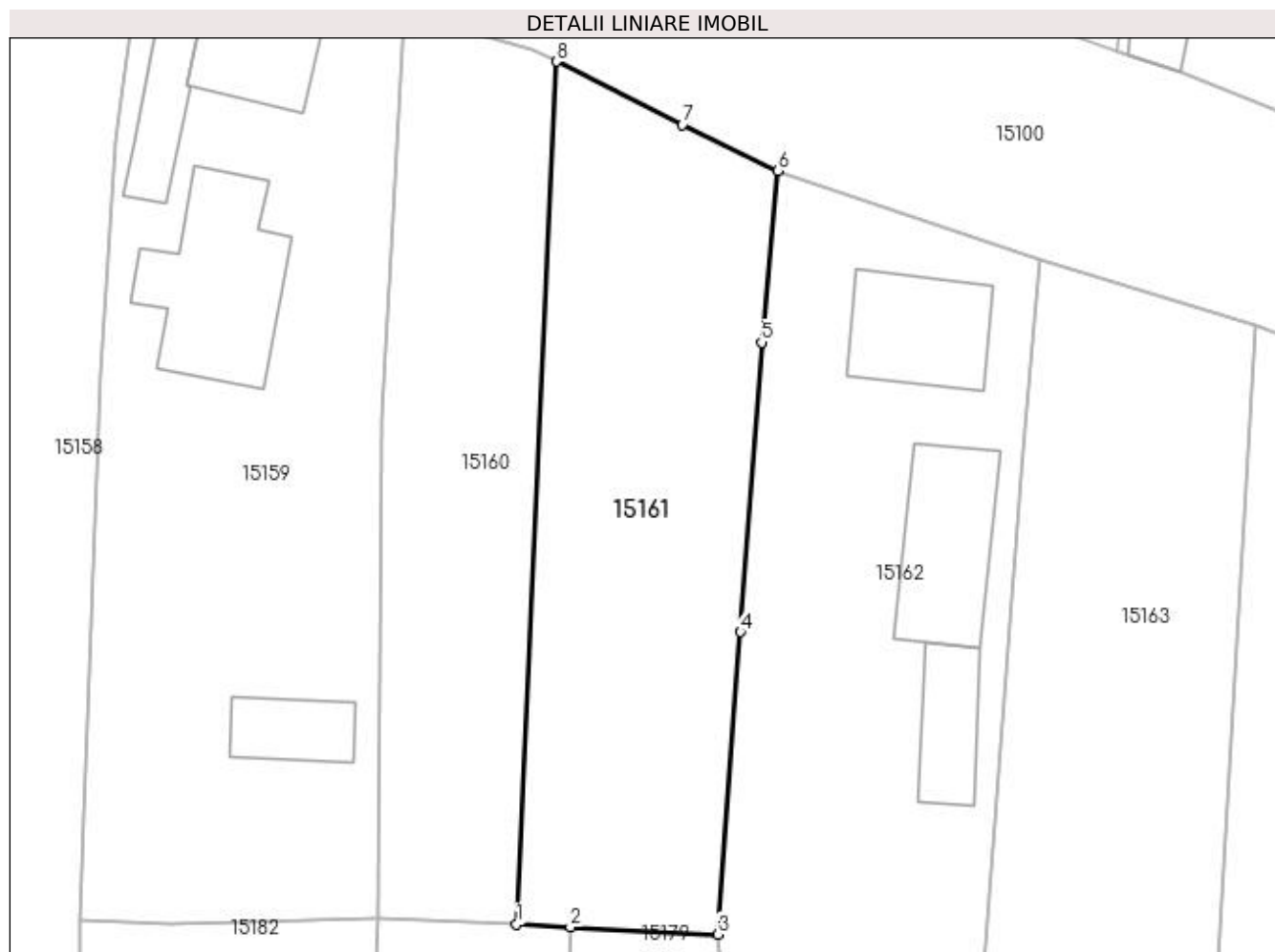
Inscrieri privind dezmembramintele dreptului de proprietate, drepturi reale de garanție și sarcini	Referințe
NU SUNT	

## Anexa Nr. 1 La Partea I

## Teren

Nr cadastral	Suprafața (mp)*	Observații / Referințe
	566	

\* Suprafața este determinată în planul de proiecție Stereo 70.



## Date referitoare la teren

Crt	Categorie folosință	Intravilan	Suprafața (mp)	Tarla	Parcelă	Nr. topo	Observații / Referințe
1	arabil	DA	566	119	2071 2071/1 2071/2	-	

## Lungime Segmente

1) Valorile lungimilor segmentelor sunt obținute din proiecție în plan.

Punct început	X / Y	Punct sfârșit	X / Y	Lungime segment (** (m)
1	419.209,731 298.921,407	2	419.212,812 298.921,253	3.085
2	419.212,812 298.921,253	3	419.221,222 298.920,833	8.421
3	419.221,222 298.920,833	4	419.222,515 298.938,085	17.3
4	419.222,515 298.938,085	5	419.223,726 298.954,615	16.574
5	419.223,726 298.954,615	6	419.224,645 298.964,417	9.845

Punct început	X / Y	Punct sfârșit	X / Y	Lungime segment (** (m)
6	419.224,645 298.964,417	7	419.219,191 298.967,05	6.056
7	419.219,191 298.967,05	8	419.212,02 298.970,652	8.025
8	419.212,02 298.970,652	1	419.209,731 298.921,407	49.298

\*\* Lungimile segmentelor sunt determinate în planul de proiecție Stereo 70 și sunt rotunjite la 1 milimetru.

\*\*\* Distanța dintre puncte este formată din segmente cumulate ce sunt mai mici decât valoarea 1 milimetru.



**DATE DESPRE IMOBILUL NR. 15162**

Oficiul de Cadastru și Publicitate Imobiliară DOLJ  
Biroul de Cadastru și Publicitate Imobiliară Craiova

**A. Partea I. Descrierea imobilului**

TEREN Intravilan

Adresa: Loc. Leu, Nr. 541, Jud. Dolj, T119, P2073,2073/1 2073/2

Nr. Crt	Nr cadastral Nr. topografic	Suprafața* (mp)	Observații / Referințe
A1		Din acte: 1.078 Masurata: 1.272	Sector cadastral:13 Teren neimpregmuit;

**Construcții**

Crt	Nr cadastral Nr. topografic	Adresa	Observații / Referințe
A1.1		Loc. Leu, Jud. Dolj	Nr. niveluri:1; S. construita la sol:47 mp; CASA DE LOCUIT, CONSTRUITA DIN CARAMIDA, ACOPERITA CU TIGLA
A1.2		Loc. Leu, Jud. Dolj	Nr. niveluri:1; S. construita la sol:56 mp; CONSTRUCTIE ANEXA
A1.3		Loc. Leu, Jud. Dolj	Nr. niveluri:1; S. construita la sol:29 mp; CONSTRUCTIE ANEXA

**B. Partea II. Proprietari și acte**

Inscrieri privitoare la dreptul de proprietate și alte drepturi reale		Referințe
/		
Act Administrativ nr. TDP 719-44590, din 04/04/1996 emis de CONSILIUL JUDETEAN DOLJ;		
B1	Intabulare, drept de PROPRIETATE, dobandit prin Reconstituire, cota actuala 1/1, cota initiala 1/1 1) FERTU ANDRONACHE	A1
Act Normativ nr. LEGEA 7, din 13/03/1996 emis de GUVERNUL ROMANIEI;		
B2	Intabulare, drept de PROPRIETATE, dobandit prin Lege, cota actuala 1/1, cota initiala 1/1 1) FERTU ANDRONACHE	A1.1, A1.2, A1.3

**C. Partea III. SARCINI .**

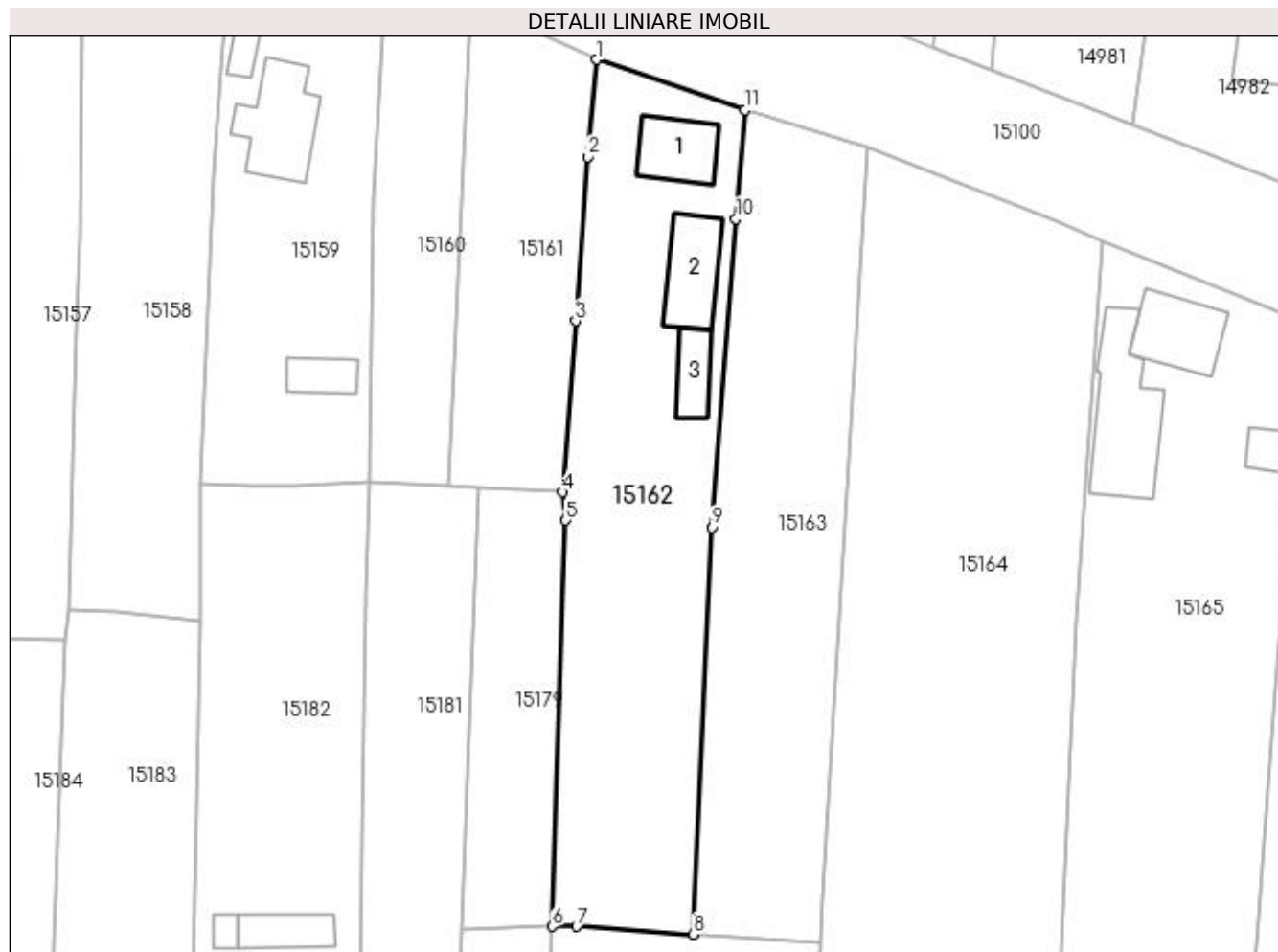
Inscrieri privind dezmembramintele dreptului de proprietate, drepturi reale de garanție și sarcini	Referințe
NU SUNT	

## Anexa Nr. 1 La Partea I

## Teren

Nr cadastral	Suprafața (mp)*	Observații / Referințe
	Din acte: 1.078 Masurata: 1.272	

\* Suprafața este determinată în planul de proiecție Stereo 70.



## Date referitoare la teren

Crt	Categorie folosință	Intravilan	Suprafața (mp)	Tarla	Parcelă	Nr. topo	Observații / Referințe
1	curți construcții	DA	687	119	2073	-	
2	arabil	DA	585	119	2073/1 2073/2	-	

## Date referitoare la construcții

Crt	Număr	Destinație construcție	Supraf. (mp)	Situație juridică	Observații / Referințe
A1.1		construcții de locuințe	47	Cu acte	Nr. niveluri:1; S. construita la sol:47 mp; CASA DE LOCUIT, CONSTRUITA DIN CARAMIDA, ACOPERITA CU TIGLA
A1.2		construcții anexa	56	Cu acte	Nr. niveluri:1; S. construita la sol:56 mp; CONSTRUCTIE ANEXA
A1.3		construcții anexa	29	Cu acte	Nr. niveluri:1; S. construita la sol:29 mp; CONSTRUCTIE ANEXA

## Lungime Segmente

1) Valorile lungimilor segmentelor sunt obținute din proiecție în plan.

Punct început	X / Y	Punct sfârșit	X / Y	Lungime segment (** (m)



Punct început	X / Y	Punct sfârșit	X / Y	Lungime segment (** (m)
1	419.224,645 298.964,417	2	419.223,726 298.954,615	9.845
2	419.223,726 298.954,615	3	419.222,515 298.938,085	16.574
3	419.222,515 298.938,085	4	419.221,222 298.920,833	17.3
4	419.221,222 298.920,833	5	419.221,543 298.917,977	2.874
5	419.221,543 298.917,977	6	419.220,149 298.877,05	40.951
6	419.220,149 298.877,05	7	419.222,636 298.877,048	2.487
7	419.222,636 298.877,048	8	419.234,379 298.876,253	11.77
8	419.234,379 298.876,253	9	419.236,238 298.917,277	41.066
9	419.236,238 298.917,277	10	419.238,678 298.948,382	31.201
10	419.238,678 298.948,382	11	419.239,617 298.959,364	11.022
11	419.239,617 298.959,364	1	419.224,645 298.964,417	15.802

\*\* Lungimile segmentelor sunt determinate în planul de proiecție Stereo 70 și sunt rotunjite la 1 milimetru.

\*\*\* Distanța dintre puncte este formată din segmente cumulate ce sunt mai mici decât valoarea 1 milimetru.



**DATE DESPRE IMOBILUL NR. 15163**

Oficiul de Cadastru și Publicitate Imobiliară DOLJ  
Biroul de Cadastru și Publicitate Imobiliară Craiova

**A. Partea I. Descrierea imobilului**

TEREN Intravilan

Adresa: Loc. Leu, Nr. 543A, Jud. Dolj, T119, P2046,2046/1

Nr. Crt	Nr cadastral Nr. topografic	Suprafața* (mp)	Observații / Referințe
A1		Din acte: 3.954 Masurata: 1.067	Sector cadastral:13 Teren neimprejmut;

**B. Partea II. Proprietari și acte**

Inscrieri privitoare la dreptul de proprietate și alte drepturi reale	Referințe
/	
Hotarare Judecatoreasca nr. SC 16715, din 11/07/2002 emis de JUDECATORIA CRAIOVA (CERTIFICAT DE DECES SERIA D11 NR. 427229);	
B1	Intabulare, drept de PROPRIETATE, dobandit prin Hotarare Judecatoreasca, cota actuala 1/1, cota initiala 1/1
1) ȚICLEANU CONSTANTINA	

**C. Partea III. SARCINI .**

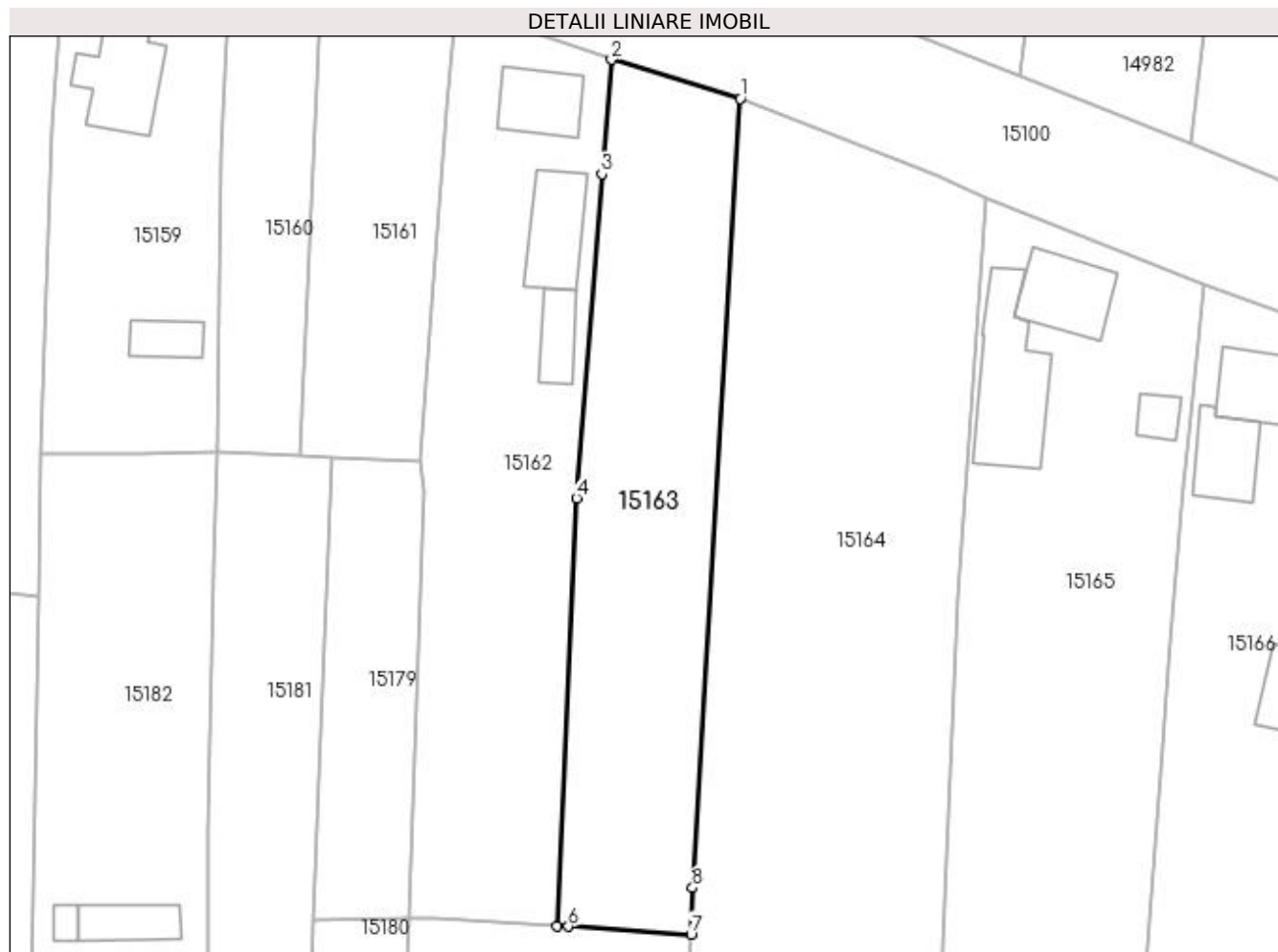
Inscrieri privind dezmembramintele dreptului de proprietate, drepturi reale de garanție și sarcini	Referințe
NU SUNT	

## Anexa Nr. 1 La Partea I

## Teren

Nr cadastral	Suprafața (mp)*	Observații / Referințe
	Din acte: 3.954 Masurata: 1.067	

\* Suprafața este determinată în planul de proiecție Stereo 70.



## Date referitoare la teren

Crt	Categorie folosință	Intra vilan	Suprafața (mp)	Tarla	Parcelă	Nr. topo	Observații / Referințe
1	arabil	DA	394	119	2046	-	
2	vie	DA	673	119	2046/1	-	

## Lungime Segmente

1) Valorile lungimilor segmentelor sunt obținute din proiecție în plan.

Punct început	X / Y	Punct sfârșit	X / Y	Lungime segment (** (m)
1	419.251,967 298.955,632	2	419.239,617 298.959,364	12.902
2	419.239,617 298.959,364	3	419.238,678 298.948,382	11.022
3	419.238,678 298.948,382	4	419.236,238 298.917,277	31.201
4	419.236,238 298.917,277	5	419.234,379 298.876,253	41.066

Punct început	X / Y	Punct sfârșit	X / Y	Lungime segment (** (m)
5	419.234,379 298.876,253	6	419.235,467 298.876,179	1.091
6	419.235,467 298.876,179	7	419.247,235 298.875,44	11.791
7	419.247,235 298.875,44	8	419.247,374 298.879,911	4.473
8	419.247,374 298.879,911	1	419.251,967 298.955,632	75.86

\*\* Lungimile segmentelor sunt determinate în planul de proiecție Stereo 70 și sunt rotunjite la 1 milimetru.

\*\*\* Distanța dintre puncte este formată din segmente cumulate ce sunt mai mici decât valoarea 1 milimetru.



**DATE DESPRE IMOBILUL NR. 15164**

Oficiul de Cadastru și Publicitate Imobiliară DOLJ  
Biroul de Cadastru și Publicitate Imobiliară Craiova

**A. Partea I. Descrierea imobilului**

TEREN Intravilan

Adresa: Loc. Leu, Nr. 543, Jud. Dolj, T119, P2045

Nr. Crt	Nr cadastral Nr. topografic	Suprafața* (mp)	Observații / Referințe
A1		Din acte: 3.954 Masurata: 3.343	Sector cadastral:13 Teren neimpregmuit;

**Construcții**

Crt	Nr cadastral Nr. topografic	Adresa	Observații / Referințe
A1.1		Loc. Leu, Jud. Dolj	Nr. niveluri:2; S. construita la sol:84 mp; CASA DE LOCUIT, CONSTRUITA DIN CARAMIDA, ACOPERITA CU TABLA
A1.2		Loc. Leu, Jud. Dolj	Nr. niveluri:1; S. construita la sol:81 mp; CONSTRUCTIE ANEXA
A1.3		Loc. Leu, Jud. Dolj	Nr. niveluri:1; S. construita la sol:19 mp; CONSTRUCTIE ANEXA
A1.4		Loc. Leu, Jud. Dolj	Nr. niveluri:1; S. construita la sol:27 mp; CONSTRUCTIE ANEXA

**B. Partea II. Proprietari și acte**

Inscrieri privitoare la dreptul de proprietate și alte drepturi reale		Referințe
/		
Act Notarial nr. CVC 652, din 12/03/2003 emis de NP FLORIAN TONE;		
B1	Intabulare, drept de PROPRIETATE, dobandit prin Conventie, cota actuala 1/1, cota initiala 1/1 1) BAROGA IOANA 2) BAROGA ROMICA	A1, A1.1, A1.2
Act Normativ nr. LEGEA 7, din 13/03/1996 emis de GUVERNUL ROMANIEI;		
B2	Intabulare, drept de PROPRIETATE, dobandit prin Lege, cota actuala 1/1, cota initiala 1/1 1) BAROGA ROMICA 2) BAROGA IOANA	A1.3, A1.4

**C. Partea III. SARCINI .**

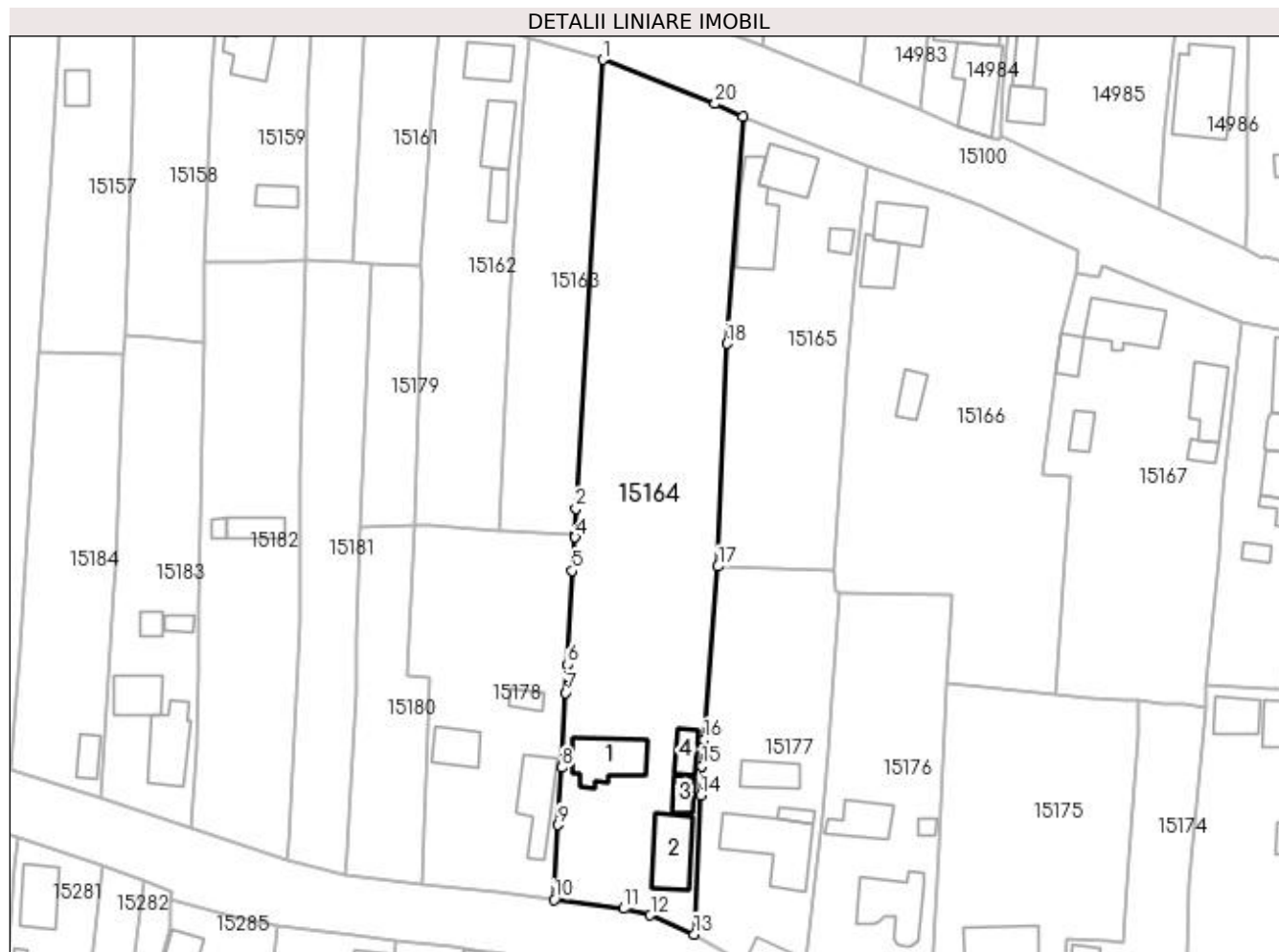
Inscrieri privind dezmembramintele dreptului de proprietate, drepturi reale de garanție și sarcini	Referințe
NU SUNT	

## Anexa Nr. 1 La Partea I

## Teren

Nr cadastral	Suprafața (mp)*	Observații / Referințe
	Din acte: 3.954 Masurata: 3.343	

\* Suprafața este determinată în planul de proiecție Stereo 70.



## Date referitoare la teren

Crt	Categorie folosință	Intravilan	Suprafața (mp)	Tarla	Parcelă	Nr. topo	Observații / Referințe
1	curți constructii	DA	899	119	2045	-	
2	arabil	DA	2.108	119	2045	-	
3	vie	DA	336	119	2045	-	

## Date referitoare la construcții

Crt	Număr	Destinație construcție	Supraf. (mp)	Situație juridică	Observații / Referințe
A1.1		construcții de locuințe	84	Cu acte	Nr. niveluri:2; S. construită la sol:84 mp; CASA DE LOCUIT, CONSTRUITA DIN CARAMIDA, ACOPERITA CU TABLA
A1.2		construcții anexa	81	Cu acte	Nr. niveluri:1; S. construită la sol:81 mp; CONSTRUCTIE ANEXA
A1.3		construcții anexa	19	Cu acte	Nr. niveluri:1; S. construită la sol:19 mp; CONSTRUCTIE ANEXA
A1.4		construcții anexa	27	Cu acte	Nr. niveluri:1; S. construită la sol:27 mp; CONSTRUCTIE ANEXA



## Lungime Segmente

1) Valorile lungimilor segmentelor sunt obținute din proiecție în plan.

Punct început	X / Y	Punct sfârșit	X / Y	Lungime segment (** (m)
1	419.251,967 298.955,632	2	419.247,374 298.879,911	75.86
2	419.247,374 298.879,911	3	419.247,235 298.875,44	4.473
3	419.247,235 298.875,44	4	419.247,288 298.875,055	0.389
4	419.247,288 298.875,055	5	419.246,777 298.869,39	5.688
5	419.246,777 298.869,39	6	419.246,028 298.853,591	15.817
6	419.246,028 298.853,591	7	419.245,691 298.848,841	4.762
7	419.245,691 298.848,841	8	419.245,034 298.836,196	12.662
8	419.245,034 298.836,196	9	419.244,392 298.826,516	9.701
9	419.244,392 298.826,516	10	419.243,774 298.813,902	12.629
10	419.243,774 298.813,902	11	419.255,495 298.812,407	11.816
11	419.255,495 298.812,407	12	419.259,977 298.811,284	4.621
12	419.259,977 298.811,284	13	419.267,358 298.808,078	8.047
13	419.267,358 298.808,078	14	419.268,505 298.831,509	23.459
14	419.268,505 298.831,509	15	419.268,669 298.836,472	4.966
15	419.268,669 298.836,472	16	419.269,021 298.840,923	4.465
16	419.269,021 298.840,923	17	419.271,288 298.870,126	29.291
17	419.271,288 298.870,126	18	419.272,9 298.907,743	37.652
18	419.272,9 298.907,743	19	419.275,568 298.946,043	38.393
19	419.275,568 298.946,043	20	419.270,891 298.948,173	5.139
20	419.270,891 298.948,173	1	419.251,967 298.955,632	20.341

\*\* Lungimile segmentelor sunt determinate în planul de proiecție Stereo 70 și sunt rotunjite la 1 milimetru.

\*\*\* Distanța dintre puncte este formată din segmente cumulate ce sunt mai mici decât valoarea 1 milimetru.



**DATE DESPRE IMOBILUL NR. 15165**

Oficiul de Cadastru și Publicitate Imobiliară DOLJ  
Biroul de Cadastru și Publicitate Imobiliară Craiova

**A. Partea I. Descrierea imobilului**

TEREN Intravilan

Adresa: Loc. Leu, Nr. 547, Jud. Dolj, T119, P2074,2074/1

Nr. Crt	Nr cadastral Nr. topografic	Suprafața* (mp)	Observații / Referințe
A1		Din acte: 1.584 Masurata: 1.479	Sector cadastral:13 Teren neimpregmuit;

**Construcții**

Crt	Nr cadastral Nr. topografic	Adresa	Observații / Referințe
A1.1		Loc. Leu, Jud. Dolj	Nr. niveluri:2; S. construita la sol:59 mp; CASA DE LOCUIT, CONSTRUITA DIN CARAMIDA, ACOPERITA CU TIGLA
A1.2		Loc. Leu, Jud. Dolj	Nr. niveluri:1; S. construita la sol:100 mp; CONSTRUCTIE ANEXA
A1.3		Loc. Leu, Jud. Dolj	Nr. niveluri:1; S. construita la sol:15 mp; CONSTRUCTIE ANEXA

**B. Partea II. Proprietari și acte**

Inscrieri privitoare la dreptul de proprietate și alte drepturi reale		Referințe
/		
Act Notarial nr. CM 208, din 25/11/2005 emis de NP DEFTA EMIL;		
B1	Intabulare, drept de PROPRIETATE, dobandit prin Succesiune, cota actuala 1/2, cota initiala 1/2 1) TRUICA VICTOR	A1, A1.1, A1.2, A1.3
Act Notarial nr. CM 15, din 06/10/2016 emis de NP TRUICA VALENTIN;		
B2	Intabulare, drept de PROPRIETATE, dobandit prin Succesiune, cota actuala 1/2, cota initiala 1/2 1) TRUICA VICTOR	A1, A1.1, A1.2, A1.3

**C. Partea III. SARCINI .**

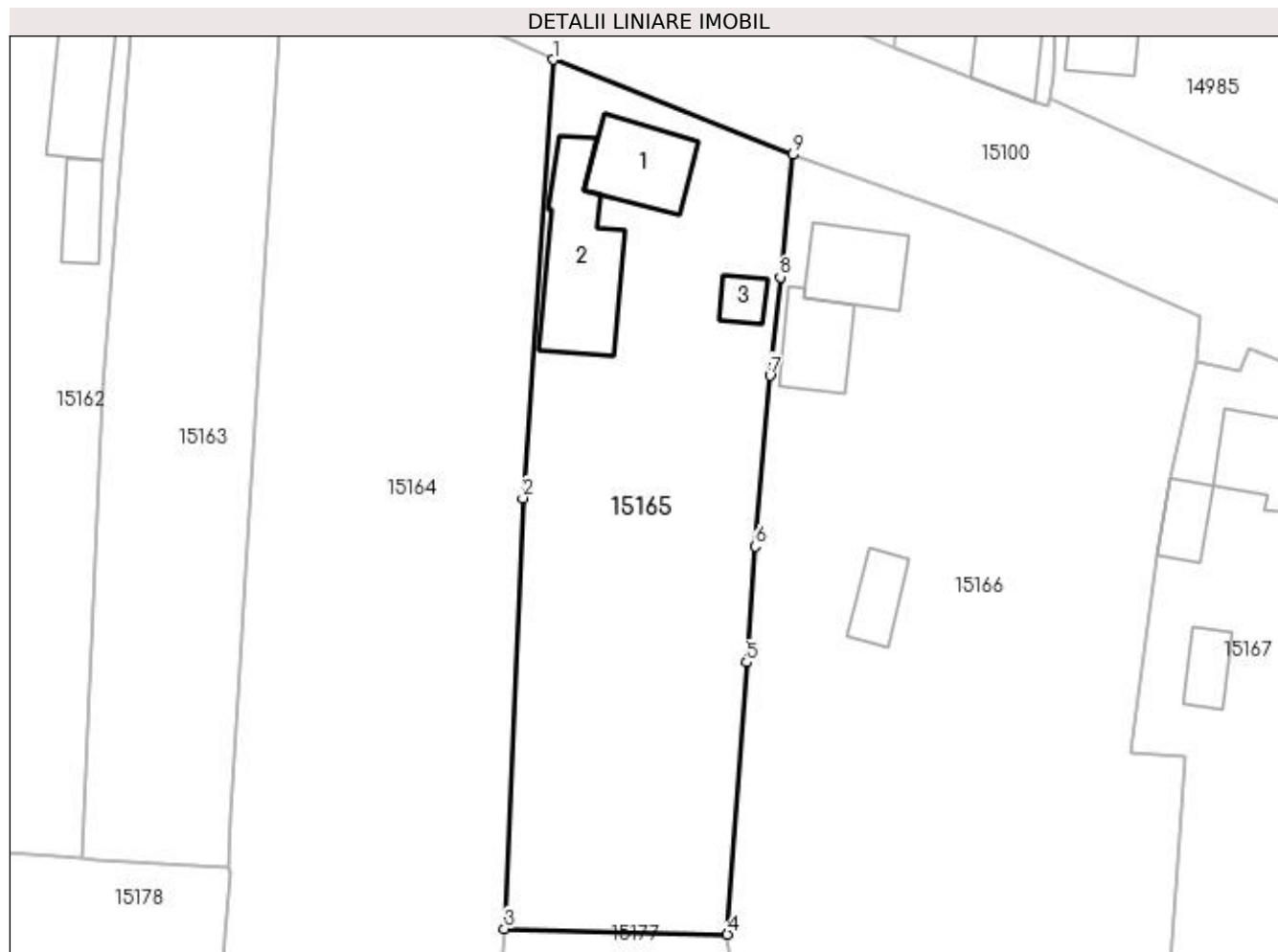
Inscrieri privind dezmembramintele dreptului de proprietate, drepturi reale de garanție și sarcini	Referințe
NU SUNT	

## Anexa Nr. 1 La Partea I

## Teren

Nr cadastral	Suprafața (mp)*	Observații / Referințe
	Din acte: 1.584 Masurata: 1.479	

\* Suprafața este determinată în planul de proiecție Stereo 70.



## Date referitoare la teren

Crt	Categorie folosință	Intra vilan	Suprafața (mp)	Tarla	Parcelă	Nr. topo	Observații / Referințe
1	curți constructii	DA	742	119	2074	-	
2	arabil	DA	562	119	2074/1	-	
3	vie	DA	175	119	2074/1	-	

## Date referitoare la construcții

Crt	Număr	Destinație construcție	Supraf. (mp)	Situație juridică	Observații / Referințe
A1.1		construcții de locuințe	59	Cu acte	Nr. niveluri:2; S. construita la sol:59 mp; CASA DE LOCUIT, CONSTRUITA DIN CARAMIDA, ACOPERITA CU TIGLA
A1.2		construcții anexa	100	Cu acte	Nr. niveluri:1; S. construita la sol:100 mp; CONSTRUCTIE ANEXA
A1.3		construcții anexa	15	Cu acte	Nr. niveluri:1; S. construita la sol:15 mp; CONSTRUCTIE ANEXA

## Lungime Segmente

1) Valorile lungimilor segmentelor sunt obținute din proiecție în plan.

Punct început	X / Y	Punct sfârșit	X / Y	Lungime segment (** (m)

Punct început	X / Y	Punct sfârșit	X / Y	Lungime segment (** (m)
1	419.275,568 298.946,043	2	419.272,9 298.907,743	38.393
2	419.272,9 298.907,743	3	419.271,288 298.870,126	37.652
3	419.271,288 298.870,126	4	419.290,768 298.869,641	19.486
4	419.290,768 298.869,641	5	419.292,43 298.893,395	23.812
5	419.292,43 298.893,395	6	419.293,197 298.903,526	10.16
6	419.293,197 298.903,526	7	419.294,478 298.918,458	14.987
7	419.294,478 298.918,458	8	419.295,387 298.927,05	8.64
8	419.295,387 298.927,05	9	419.296,48 298.937,756	10.762
9	419.296,48 298.937,756	1	419.275,568 298.946,043	22.494

\*\* Lungimile segmentelor sunt determinate în planul de proiecție Stereo 70 și sunt rotunjite la 1 milimetru.

\*\*\* Distanța dintre puncte este formată din segmente cumulate ce sunt mai mici decât valoarea 1 milimetru.



**DATE DESPRE IMOBILUL NR. 15166**

Oficiul de Cadastru și Publicitate Imobiliară DOLJ  
Biroul de Cadastru și Publicitate Imobiliară Craiova

**A. Partea I. Descrierea imobilului**

TEREN Intravilan

Nr. CF vechi:735  
Nr. cadastral vechi:769

Adresa: Loc. Leu, Jud. Dolj, T119, P2075,2075/1,2075/2

Nr. Crt	Nr cadastral Nr. topografic	Suprafața* (mp)	Observații / Referințe
A1	30318	2.701	Sector cadastral:13 Teren neimprejmuit;

**Construcții**

Crt	Nr cadastral Nr. topografic	Adresa	Observații / Referințe
A1.1		Loc. Leu, Jud. Dolj, T 119, P 2075, P 2075/1, P 2075/2	Nr. niveluri:1; S. construita la sol:55 mp; CASA DE LOCUIT
A1.2		Loc. Leu, Jud. Dolj	Nr. niveluri:1; S. construita la sol:47 mp; CONSTRUCTIE ANEXA
A1.3		Loc. Leu, Jud. Dolj	Nr. niveluri:1; S. construita la sol:29 mp; CONSTRUCTIE ANEXA

**B. Partea II. Proprietari și acte**

Inscrieri privitoare la dreptul de proprietate și alte drepturi reale	Referințe	
<b>26245 / 18/05/2009</b>		
Act Notarial nr. 11/2009 , din 01/01/2009 emis de BNP CERNOBAI EMIL (CVC AUT NR 110/1999 BNP FLORINA PETRESCU, CM NR 1598/1994 NOT DE STAT JUD DOLJ, CM S NR 7/1999 BNP FLORINA PETRESCU, CM NR 530/1992 NOT DE STAT JUD DOLJ,CM S NR 6/1999 BNP FLORINA PETRESCU, TDP NR 3261/2005 COMISIA JUD DOLJ, CERTIFICAT NR 1009/2009 PRIM COM LEU);		
B1	Intabulare, drept de PROPRIETATE, dobandit prin Succesiune, cota actuala 1/2, cota initiala 1/2 1) <b>GROZA GHEORGHE, LIPSĂ CNP</b> <i>OBSERVATII: (PROVENITA DIN CONVERSIA CF 735)</i>	A1, A1.1
<b>35443 / 25/05/2011</b>		
Act Notarial nr. CVC 203, din 24/05/2011 emis de NP PETRESCU FLORINA;		
B2	Intabulare, drept de PROPRIETATE, dobandit prin Conventie, cota actuala 1/2, cota initiala 1/2 1) <b>GROZA IULIAN ADRIAN</b> 2) <b>GROZA GETA ANGELA, LIPSĂ CNP</b>	A1, A1.1
/		
Act Normativ nr. LEGEA 7, din 13/03/1996 emis de GUVERNUL ROMANIEI;		
B3	Intabulare, drept de PROPRIETATE, dobandit prin Lege, cota actuala 1/1, cota initiala 1/1 1) <b>GROZA GETA ANGELA, LIPSĂ CNP</b> 2) <b>GROZA IULIAN ADRIAN</b> 3) <b>GROZA GHEORGHE, LIPSĂ CNP</b>	A1.2, A1.3

**C. Partea III. SARCINI**

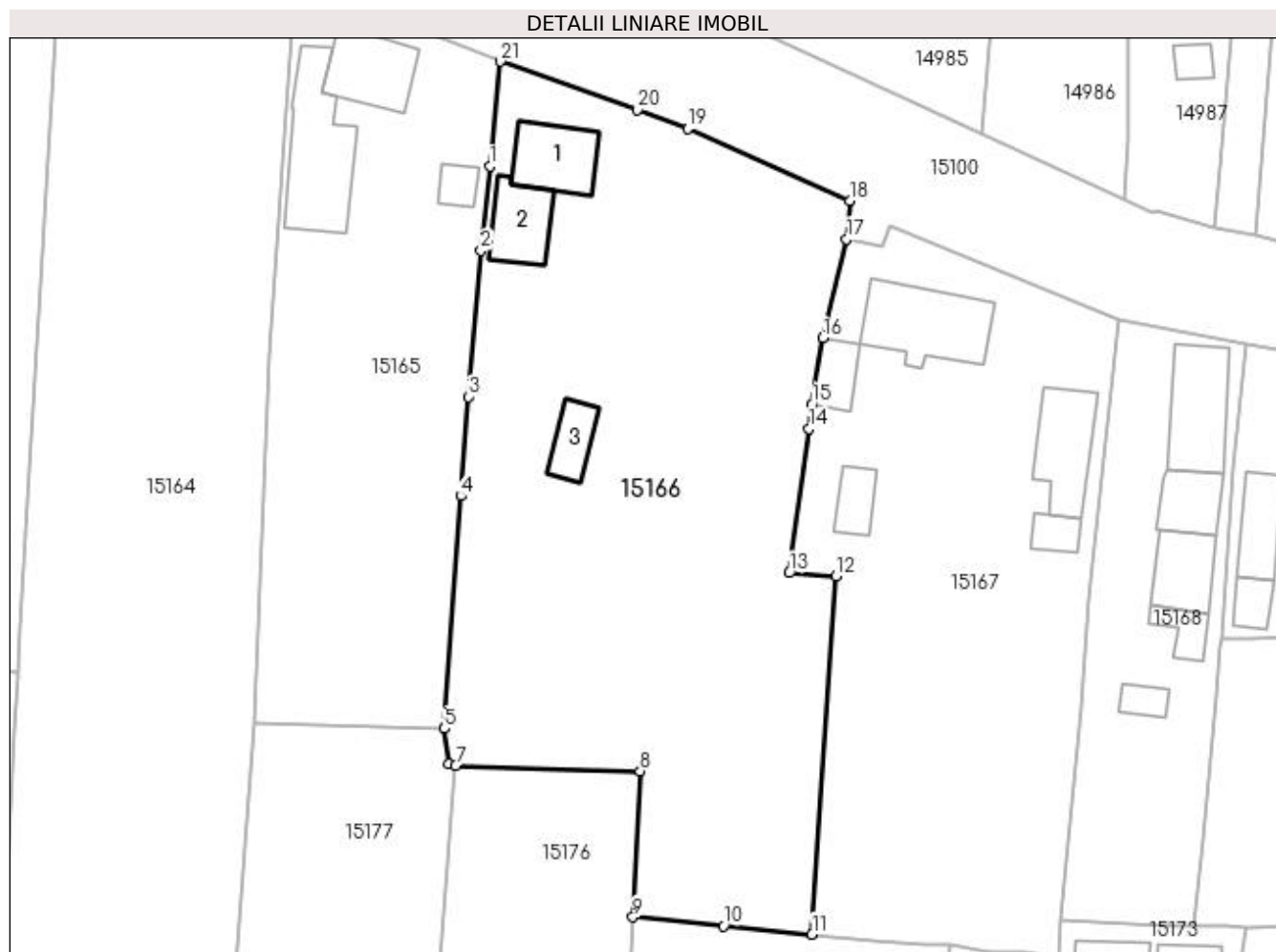
Inscrieri privind dezmembramintele dreptului de proprietate, drepturi reale de garanție și sarcini	Referințe	
<b>35443 / 25/05/2011</b>		
Act Notarial nr. CVC 203, din 24/05/2011 emis de NP PETRESCU FLORINA;		
C1	Intabulare, drept de UZUFRACT, cota actuala 1/2, cota initiala 1/2 1) <b>GROZA MARIAN, LIPSĂ CNP</b>	A1, A1.1

## Anexa Nr. 1 La Partea I

## Teren

Nr cadastral	Suprafața (mp)*	Observații / Referințe
30318	2.701	

\* Suprafața este determinată în planul de proiecție Stereo 70.



## Date referitoare la teren

Crt	Categorie folosință	Intra vilan	Suprafața (mp)	Tarla	Parcelă	Nr. topo	Observații / Referințe
1	curți construcții	DA	937	119	2075,2075/1, 2075/2	-	
2	arabil	DA	1.239	119	2075,2075/1, 2075/2	-	
3	vie	DA	125	119	2075,2075/1, 2075/2	-	
4	livada	DA	400	119	2075,2075/1, 2075/2	-	

## Date referitoare la construcții

Crt	Număr	Destinație construcție	Supraf. (mp)	Situație juridică	Observații / Referințe
A1.1		construcții de locuințe	55	Cu acte	Nr. niveluri:1; S. construita la sol:55 mp; CASA DE LOCUIT
A1.2		construcții anexa	47	Cu acte	Nr. niveluri:1; S. construita la sol:47 mp; CONSTRUCTIE ANEXA
A1.3		construcții anexa	29	Cu acte	Nr. niveluri:1; S. construita la sol:29 mp; CONSTRUCTIE ANEXA



## Lungime Segmente

1) Valorile lungimilor segmentelor sunt obținute din proiecție în plan.

Punct început	X / Y	Punct sfârșit	X / Y	Lungime segment (** (m)
1	419.295,387 298.927,05	2	419.294,478 298.918,458	8.64
3	419.293,197 298.903,526	4	419.292,43 298.893,395	10.16
5	419.290,768 298.869,641	6	419.291,172 298.866,043	3.621
7	419.291,881 298.865,835	8	419.310,748 298.865,318	18.874
9	419.310,015 298.850,389	10	419.319,275 298.849,505	9.302
11	419.328,305 298.848,637	12	419.330,76 298.885,245	36.69
13	419.325,964 298.885,536	14	419.328,013 298.900,282	14.888
15	419.328,274 298.902,732	16	419.329,425 298.909,528	6.893
17	419.331,825 298.919,622	18	419.332,147 298.923,561	3.952
19	419.315,616 298.930,887	20	419.310,483 298.932,813	5.482
21	419.296,48 298.937,756	1	419.295,387 298.927,05	10.762

Punct început	X / Y	Punct sfârșit	X / Y	Lungime segment (** (m)
2	419.294,478 298.918,458	3	419.293,197 298.903,526	14.987
4	419.292,43 298.893,395	5	419.290,768 298.869,641	23.812
6	419.291,172 298.866,043	7	419.291,881 298.865,835	0.739
8	419.310,748 298.865,318	9	419.310,015 298.850,389	14.947
10	419.319,275 298.849,505	11	419.328,305 298.848,637	9.072
12	419.330,76 298.885,245	13	419.325,964 298.885,536	4.805
14	419.328,013 298.900,282	15	419.328,274 298.902,732	2.464
16	419.329,425 298.909,528	17	419.331,825 298.919,622	10.375
18	419.332,147 298.923,561	19	419.315,616 298.930,887	18.082
20	419.310,483 298.932,813	21	419.296,48 298.937,756	14.85

\*\* Lungimile segmentelor sunt determinate în planul de proiecție Stereo 70 și sunt rotunjite la 1 milimetru.

\*\*\* Distanța dintre puncte este formată din segmente cumulate ce sunt mai mici decât valoarea 1 milimetru.



**DATE DESPRE IMOBILUL NR. 15167**

Oficiul de Cadastru și Publicitate Imobiliară DOLJ  
Biroul de Cadastru și Publicitate Imobiliară Craiova

**A. Partea I. Descrierea imobilului**

TEREN Intravilan

Adresa: Loc. Leu, Nr. 551, Jud. Dolj, T119, P2076,2076/1

Nr. Crt	Nr cadastral Nr. topografic	Suprafața* (mp)	Observații / Referințe
A1		Din acte: 1.190 Masurata: 1.921	Sector cadastral:13 Teren neimpregmuit;

**Construcții**

Crt	Nr cadastral Nr. topografic	Adresa	Observații / Referințe
A1.1		Loc. Leu, Jud. Dolj	Nr. niveluri:1; S. construita la sol:88 mp; CASA DE LOCUIT, CONSTRUITA DIN CARAMIDA, ACOPERITA CU TIGLA
A1.2		Loc. Leu, Jud. Dolj	Nr. niveluri:1; S. construita la sol:65 mp; CONSTRUCTIE ANEXA
A1.3		Loc. Leu, Jud. Dolj	Nr. niveluri:1; S. construita la sol:17 mp; CONSTRUCTIE ANEXA
A1.4		Loc. Leu, Jud. Dolj	Nr. niveluri:1; S. construita la sol:24 mp; CONSTRUCTIE ANEXA
A1.5		Loc. Leu, Jud. Dolj	Nr. niveluri:1; S. construita la sol:27 mp; CONSTRUCTIE ANEXA

**B. Partea II. Proprietari și acte**

Inscrieri privitoare la dreptul de proprietate și alte drepturi reale		Referințe
/		
Act Administrativ nr. TDP 2174, din 31/01/2003 emis de CONSILIUL JUDETEAN DOLJ;		
B1	Intabulare, drept de PROPRIETATE, dobandit prin Reconstituire, cota actuala 1190/1921, cota initiala 1190/1921 1) GROZA CONSTANTIN, LIPSĂ CNP	A1
Act Normativ nr. LEGEA 7, din 13/03/1996 emis de GUVERNUL ROMANIEI;		
B2	Inscrierea posesiei, drept de PROPRIETATE, dobandit prin Constituire, cota actuala 731/1921, cota initiala 731/1921 1) GROZA CONSTANTIN, LIPSĂ CNP	A1
B3	Intabulare, drept de PROPRIETATE, dobandit prin Lege, cota actuala 1/1, cota initiala 1/1 1) GROZA CONSTANTIN, LIPSĂ CNP	A1.1, A1.2, A1.3, A1.4, A1.5

**C. Partea III. SARCINI .**

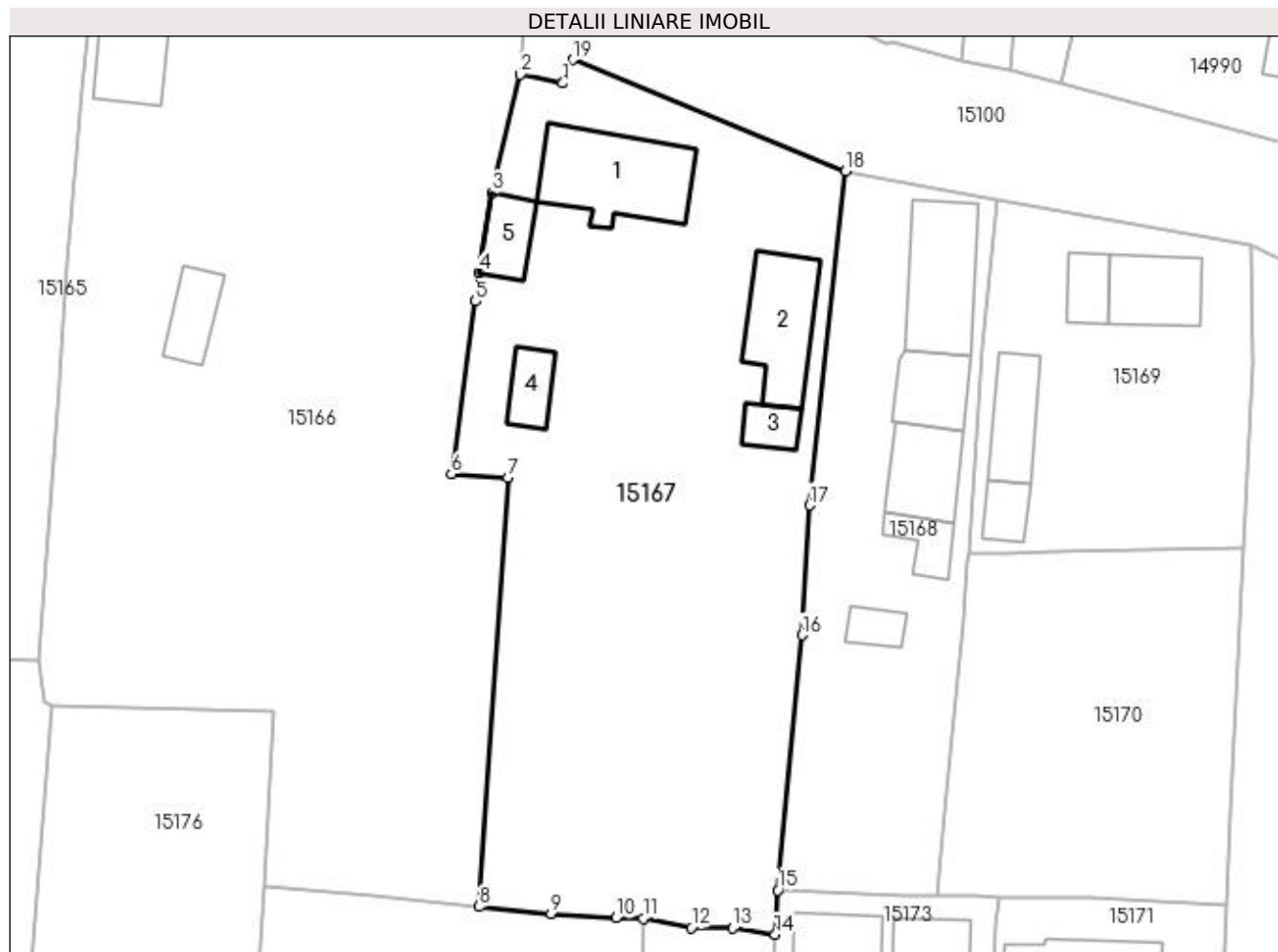
Inscrieri privind dezmembramintele dreptului de proprietate, drepturi reale de garanție și sarcini	Referințe
NU SUNT	

## Anexa Nr. 1 La Partea I

## Teren

Nr cadastral	Suprafața (mp)*	Observații / Referințe
	Din acte: 1.190	
	Masurata: 1.921	

\* Suprafața este determinată în planul de proiecție Stereo 70.



## Date referitoare la teren

Crt	Categorie folosință	Intravilan	Suprafața (mp)	Tarla	Parcelă	Nr. topo	Observații / Referințe
1	curți construcții	DA	979	119	2076	-	
2	arabil	DA	670	119	2076/1	-	
3	vie	DA	272	119	2076/1	-	

## Date referitoare la construcții

Crt	Număr	Destinație construcție	Supraf. (mp)	Situație juridică	Observații / Referințe
A1.1		construcții de locuințe	88	Cu acte	Nr. niveluri:1; S. construită la sol:88 mp; CASA DE LOCUIT, CONSTRUITA DIN CARAMIDA, ACOPERITA CU TIGLA
A1.2		construcții anexa	65	Cu acte	Nr. niveluri:1; S. construită la sol:65 mp; CONSTRUCTIE ANEXA
A1.3		construcții anexa	17	Cu acte	Nr. niveluri:1; S. construită la sol:17 mp; CONSTRUCTIE ANEXA
A1.4		construcții anexa	24	Cu acte	Nr. niveluri:1; S. construită la sol:24 mp; CONSTRUCTIE ANEXA
A1.5		construcții anexa	27	Cu acte	Nr. niveluri:1; S. construită la sol:27 mp; CONSTRUCTIE ANEXA

**Lungime Segmente**

1) Valorile lungimilor segmentelor sunt obținute din proiecție în plan.

Punct început	X / Y	Punct sfârșit	X / Y	Lungime segment (** (m)
1	419.335,473 298.918,891	2	419.331,825 298.919,622	3.721
2	419.331,825 298.919,622	3	419.329,425 298.909,528	10.375
3	419.329,425 298.909,528	4	419.328,274 298.902,732	6.893
4	419.328,274 298.902,732	5	419.328,013 298.900,282	2.464
5	419.328,013 298.900,282	6	419.325,964 298.885,536	14.888
6	419.325,964 298.885,536	7	419.330,76 298.885,245	4.805
7	419.330,76 298.885,245	8	419.328,305 298.848,637	36.69
8	419.328,305 298.848,637	9	419.334,45 298.848,047	6.173
9	419.334,45 298.848,047	10	419.339,983 298.847,668	5.546
10	419.339,983 298.847,668	11	419.342,3 298.847,622	2.317
11	419.342,3 298.847,622	12	419.346,401 298.846,831	4.177
12	419.346,401 298.846,831	13	419.349,965 298.846,803	3.564
13	419.349,965 298.846,803	14	419.353,573 298.846,275	3.646
14	419.353,573 298.846,275	15	419.353,786 298.850,041	3.772
15	419.353,786 298.850,041	16	419.355,852 298.871,797	21.854
16	419.355,852 298.871,797	17	419.356,502 298.882,887	11.109
17	419.356,502 298.882,887	18	419.359,585 298.911,385	28.664
18	419.359,585 298.911,385	19	419.336,331 298.920,892	25.122
19	419.336,331 298.920,892	1	419.335,473 298.918,891	2.177

\*\* Lungimile segmentelor sunt determinate în planul de proiecție Stereo 70 și sunt rotunjite la 1 milimetru.

\*\*\* Distanța dintre puncte este formată din segmente cumulate ce sunt mai mici decât valoarea 1 milimetru.



**DATE DESPRE IMOBILUL NR. 15168**

Oficiul de Cadastru și Publicitate Imobiliară DOLJ  
Biroul de Cadastru și Publicitate Imobiliară Craiova

**A. Partea I. Descrierea imobilului**

TEREN Intravilan

Adresa: Loc. Leu, Nr. 553, Jud. Dolj, T119, P2077,2077/1

Nr. Crt	Nr cadastral Nr. topografic	Suprafața* (mp)	Observații / Referințe
A1		Din acte: 756 Masurata: 820	Sector cadastral:13 Teren imprejmuit;

**Construcții**

Crt	Nr cadastral Nr. topografic	Adresa	Observații / Referințe
A1.1		Loc. Leu, Jud. Dolj	Nr. niveluri:1; S. construita la sol:46 mp; CASA DE LOCUIT, CONSTRUITA DIN CARAMIDA, ACOPERITA CU TIGLA
A1.2		Loc. Leu, Jud. Dolj	Nr. niveluri:1; S. construita la sol:73 mp; CONSTRUCTIE ANEXA
A1.3		Loc. Leu, Jud. Dolj	Nr. niveluri:1; S. construita la sol:38 mp; CONSTRUCTIE ANEXA
A1.4		Loc. Leu, Jud. Dolj	Nr. niveluri:1; S. construita la sol:20 mp; CONSTRUCTIE ANEXA
A1.5		Loc. Leu, Jud. Dolj	Nr. niveluri:1; S. construita la sol:14 mp; CONSTRUCTIE ANEXA

**B. Partea II. Proprietari și acte**

Inscrieri privitoare la dreptul de proprietate și alte drepturi reale		Referințe
/		
Act Administrativ nr. TDP 3014, din 27/10/2004 emis de CONSILIUL JUDETEAN DOLJ (CERTIFICAT DE DECES SERIA D10 NR. 022677; CERTIFICAT DE DECES SERIA DP NR. 188815);		
B1	Intabulare, drept de PROPRIETATE, dobandit prin Reconstituire, cota actuala 1/1, cota initiala 1/1 1) VOICU VERA 2) DRAGHICI TUDOR DEFUNCT:Da 3) BOANA ELENA DEFUNCT:Da	A1
Act Normativ nr. LEGEA 7, din 13/03/1996 emis de GUVERNUL ROMANIEI;		
B2	Intabulare, drept de PROPRIETATE, dobandit prin Lege, cota actuala 1/1, cota initiala 1/1 1) DRAGHICI TUDOR DEFUNCT:Da 2) VOICU VERA 3) BOANA ELENA DEFUNCT:Da	A1.1, A1.2, A1.3, A1.4, A1.5

**C. Partea III. SARCINI .**

Inscrieri privind dezmembramintele dreptului de proprietate, drepturi reale de garanție și sarcini	Referințe
NU SUNT	

## Anexa Nr. 1 La Partea I

## Teren

Nr cadastral	Suprafața (mp)*	Observații / Referințe
	Din acte: 756 Masurata: 820	

\* Suprafața este determinată în planul de proiecție Stereo 70.



## Date referitoare la teren

Crt	Categorie folosință	Intravilan	Suprafața (mp)	Tarla	Parcelă	Nr. topo	Observații / Referințe
1	curți construcții	DA	576	119	2077	-	
2	arabil	DA	244	119	2077/1	-	

## Date referitoare la construcții

Crt	Număr	Destinație construcție	Supraf. (mp)	Situație juridică	Observații / Referințe
A1.1		construcții de locuințe	46	Cu acte	Nr. niveluri:1; S. construita la sol:46 mp; CASA DE LOCUIT, CONSTRUITA DIN CARAMIDA, ACOPERITA CU TIGLA
A1.2		construcții anexa	73	Cu acte	Nr. niveluri:1; S. construita la sol:73 mp; CONSTRUCTIE ANEXA
A1.3		construcții anexa	38	Cu acte	Nr. niveluri:1; S. construita la sol:38 mp; CONSTRUCTIE ANEXA
A1.4		construcții anexa	20	Cu acte	Nr. niveluri:1; S. construita la sol:20 mp; CONSTRUCTIE ANEXA
A1.5		construcții anexa	14	Cu acte	Nr. niveluri:1; S. construita la sol:14 mp; CONSTRUCTIE ANEXA



**Lungime Segmente**

1) Valorile lungimilor segmentelor sunt obținute din proiecție în plan.

Punct început	X / Y	Punct sfârșit	X / Y	Lungime segment (** (m)
1	419.367,321 298.849,568	2	419.368,166 298.858,336	8.809
2	419.368,166 298.858,336	3	419.369,573 298.872,929	14.661
3	419.369,573 298.872,929	4	419.369,928 298.878,131	5.214
4	419.369,928 298.878,131	5	419.370,163 298.878,846	0.753
5	419.370,163 298.878,846	6	419.371,296 298.896,259	17.45
6	419.371,296 298.896,259	7	419.372,583 298.908,975	12.781
7	419.372,583 298.908,975	8	419.359,585 298.911,385	13.22
8	419.359,585 298.911,385	9	419.356,502 298.882,887	28.664
9	419.356,502 298.882,887	10	419.355,852 298.871,797	11.109
10	419.355,852 298.871,797	11	419.353,786 298.850,041	21.854
11	419.353,786 298.850,041	12	419.364,509 298.849,602	10.732
12	419.364,509 298.849,602	1	419.367,321 298.849,568	2.812

\*\* Lungimile segmentelor sunt determinate în planul de proiecție Stereo 70 și sunt rotunjite la 1 milimetru.

\*\*\* Distanța dintre puncte este formată din segmente cumulate ce sunt mai mici decât valoarea 1 milimetru.



**DATE DESPRE IMOBILUL NR. 15169**

Oficiul de Cadastru și Publicitate Imobiliară DOLJ  
Biroul de Cadastru și Publicitate Imobiliară Craiova

**A. Partea I. Descrierea imobilului**

TEREN Intravilan

Adresa: Loc. Leu, Nr. 556, Jud. Dolj, T119, P2078

Nr. Crt	Nr cadastral Nr. topografic	Suprafața* (mp)	Observații / Referințe
A1		643	Sector cadastral:13 Teren imprejmuit;

**Construcții**

Crt	Nr cadastral Nr. topografic	Adresa	Observații / Referințe
A1.1		Loc. Leu, Jud. Dolj	Nr. niveluri:1; S. construita la sol:46 mp; CASA DE LOCUIT
A1.2		Loc. Leu, Jud. Dolj	Nr. niveluri:1; S. construita la sol:20 mp; CONSTRUCTIE ANEXA
A1.3		Loc. Leu, Jud. Dolj	Nr. niveluri:1; S. construita la sol:40 mp; CONSTRUCTIE ANEXA
A1.4		Loc. Leu, Jud. Dolj	Nr. niveluri:1; S. construita la sol:18 mp; CONSTRUCTIE ANEXA

**B. Partea II. Proprietari și acte**

Inscrieri privitoare la dreptul de proprietate și alte drepturi reale		Referințe
/		
Act Normativ nr. LEGEA 7, din 13/03/1996 emis de PARLAMENTUL ROMANIEI;		
B1	Inscrierea provizorie, drept de PROPRIETATE, dobandit prin Lege, cota actuala 1/1, cota initiala 1/1 1) NEIDENTIFICAT NEIDENTIFICAT	A1
Act Normativ nr. LEGEA 7, din 13/03/1996 emis de GUVERNUL ROMANIEI;		
B2	Intabulare, drept de PROPRIETATE, dobandit prin Lege, cota actuala 1/1, cota initiala 1/1 1) NEIDENTIFICAT NEIDENTIFICAT	A1.1, A1.2, A1.3, A1.4

**C. Partea III. SARCINI .**

Inscrieri privind dezmembramintele dreptului de proprietate, drepturi reale de garanție și sarcini	Referințe
NU SUNT	

## Anexa Nr. 1 La Partea I

## Teren

Nr cadastral	Suprafața (mp)*	Observații / Referințe
	643	

\* Suprafața este determinată în planul de proiecție Stereo 70.



## Date referitoare la teren

Crt	Categorie folosință	Intravilan	Suprafața (mp)	Tarla	Parcelă	Nr. topo	Observații / Referințe
1	curți constructii	DA	643	119	2078	-	

## Date referitoare la construcții

Crt	Număr	Destinație construcție	Supraf. (mp)	Situație juridică	Observații / Referințe
A1.1		construcții de locuințe	46	Cu acte	Nr. niveluri:1; S. construita la sol:46 mp; CASA DE LOCUIT
A1.2		construcții anexa	20	Cu acte	Nr. niveluri:1; S. construita la sol:20 mp; CONSTRUCTIE ANEXA
A1.3		construcții anexa	40	Cu acte	Nr. niveluri:1; S. construita la sol:40 mp; CONSTRUCTIE ANEXA
A1.4		construcții anexa	18	Cu acte	Nr. niveluri:1; S. construita la sol:18 mp; CONSTRUCTIE ANEXA

## Lungime Segmente

1) Valorile lungimilor segmentelor sunt obținute din proiecție în plan.

Punct început	X / Y	Punct sfârșit	X / Y	Lungime segment (** (m))
1	419.372,583 298.908,975	2	419.371,296 298.896,259	12.781

Punct început	X / Y	Punct sfârşit	X / Y	Lungime segment (** (m)
2	419.371,296 298.896,259	3	419.370,163 298.878,846	17.45
3	419.370,163 298.878,846	4	419.373,254 298.878,795	3.091
4	419.373,254 298.878,795	5	419.377,322 298.878,957	4.071
5	419.377,322 298.878,957	6	419.393,537 298.879,175	16.216
6	419.393,537 298.879,175	7	419.394,376 298.894,972	15.819
7	419.394,376 298.894,972	8	419.394,238 298.905,101	10.13
8	419.394,238 298.905,101	1	419.372,583 298.908,975	21.999

\*\* Lungimile segmentelor sunt determinate în planul de proiecție Stereo 70 și sunt rotunjite la 1 milimetru.

\*\*\* Distanța dintre puncte este formată din segmente cumulate ce sunt mai mici decât valoarea 1 milimetru.



**DATE DESPRE IMOBILUL NR. 15170**

Oficiul de Cadastru și Publicitate Imobiliară DOLJ  
Biroul de Cadastru și Publicitate Imobiliară Craiova

**A. Partea I. Descrierea imobilului**

TEREN Intravilan

Adresa: Loc. Leu, Jud. Dolj, T119, P2079

Nr. Crt	Nr cadastral Nr. topografic	Suprafața* (mp)	Observații / Referințe
A1		Din acte: 792 Masurata: 715	Sector cadastral:13 Teren imprejmuit;

**B. Partea II. Proprietari și acte**

Inscrieri privitoare la dreptul de proprietate și alte drepturi reale		Referințe
/		
Act Administrativ nr. TDP 3161, din 12/04/2005 emis de CONSILIUL JUDETEAN DOLJ;		
B1	Intabulare, drept de PROPRIETATE, dobandit prin Reconstituire, cota actuala 1/1, cota initiala 1/1 1) GROZA GHEORGHE, LIPSĂ CNP	A1

**C. Partea III. SARCINI .**

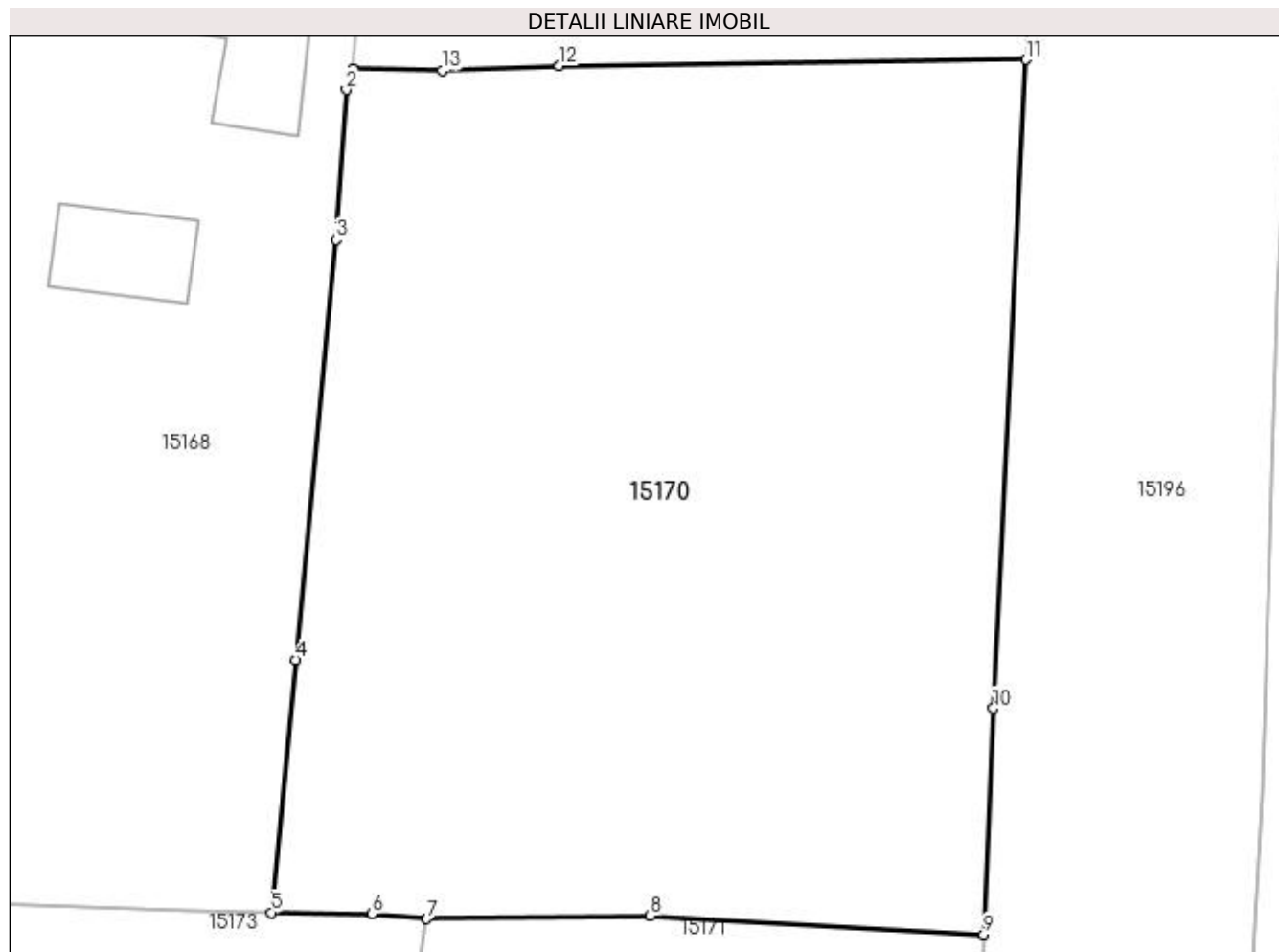
Inscrieri privind dezmembramintele dreptului de proprietate, drepturi reale de garanție și sarcini	Referințe
NU SUNT	

## Anexa Nr. 1 La Partea I

## Teren

Nr cadastral	Suprafața (mp)*	Observații / Referințe
	Din acte: 792 Masurata: 715	

\* Suprafața este determinată în planul de proiecție Stereo 70.



## Date referitoare la teren

Crt	Categorie folosință	Intravilan	Suprafața (mp)	Tarla	Parcelă	Nr. topo	Observații / Referințe
1	curți constructii	DA	514	119	2079	-	
2	arabil	DA	201	119	2079	-	

## Lungime Segmente

1) Valorile lungimilor segmentelor sunt obținute din proiecție în plan.

Punct început	X / Y	Punct sfârșit	X / Y	Lungime segment (** (m)
1	419.370,163 298.878,846	2	419.369,928 298.878,131	0.753
2	419.369,928 298.878,131	3	419.369,573 298.872,929	5.214
3	419.369,573 298.872,929	4	419.368,166 298.858,336	14.661
4	419.368,166 298.858,336	5	419.367,321 298.849,568	8.809



Punct început	X / Y	Punct sfârşit	X / Y	Lungime segment (** (m)
5	419.367,321 298.849,568	6	419.370,831 298.849,525	3.511
6	419.370,831 298.849,525	7	419.372,72 298.849,35	1.897
7	419.372,72 298.849,35	8	419.380,493 298.849,453	7.774
8	419.380,493 298.849,453	9	419.392,063 298.848,813	11.588
9	419.392,063 298.848,813	10	419.392,393 298.856,653	7.847
10	419.392,393 298.856,653	11	419.393,537 298.879,175	22.551
11	419.393,537 298.879,175	12	419.377,322 298.878,957	16.216
12	419.377,322 298.878,957	13	419.373,254 298.878,795	4.071
13	419.373,254 298.878,795	1	419.370,163 298.878,846	3.091

\*\* Lungimile segmentelor sunt determinate în planul de proiecție Stereo 70 și sunt rotunjite la 1 milimetru.

\*\*\* Distanța dintre puncte este formată din segmente cumulate ce sunt mai mici decât valoarea 1 milimetru.



**DATE DESPRE IMOBILUL NR. 15171**

Oficiul de Cadastru și Publicitate Imobiliară DOLJ  
Biroul de Cadastru și Publicitate Imobiliară Craiova

**A. Partea I. Descrierea imobilului**

TEREN Intravilan

Adresa: Loc. Leu, Nr. 137, Jud. Dolj, T119, P2079/1,2080

Nr. Crt	Nr cadastral Nr. topografic	Suprafața* (mp)	Observații / Referințe
A1	34634	Din acte: 744 Masurata: 585	Sector cadastral:13 Teren imprejmuit;

**Construcții**

Crt	Nr cadastral Nr. topografic	Adresa	Observații / Referințe
A1.1		Loc. Leu, Nr. 137, Jud. Dolj, fost T119, P2079/1,P2080	Nr. niveluri:1; S. construita la sol:139 mp; C1-Casa de locuit cu sc=147 mp regim de inaltime P edificata in anul 1970,fara lift si fara certificat energetic
A1.2		Loc. Leu, Nr. 137, Jud. Dolj, fost T119 P2079/1, P2080	Nr. niveluri:1; S. construita la sol:52 mp; C2-Anexa de locuit cu sc=51 mp regim de inaltime P edificata in anul 1970,fara lift si fara certificat energetic
A1.3		Loc. Leu, Jud. Dolj	Nr. niveluri:1; S. construita la sol:11 mp; CONSTRUCTIE ANEXA

**B. Partea II. Proprietari și acte**

Inscrieri privitoare la dreptul de proprietate și alte drepturi reale	Referințe
<b>60909 / 04/03/2020</b>	
Act Administrativ nr. TITLU DE PROPRIETATE NR. 3267, din 26/04/2005 emis de COMISIA JUDETEANA DOLJ (, CNS NR. 424/23.01.2020, ADEVERINTA NR. 1192/27.02.2020, CERTIFICAT FISCAL NR. 1/2/25.02.2020 EMISE DE PRIMARIA LEU);	
B1	Intabulare, drept de PROPRIETATE, dobandit prin Constituire, cota actuala 1/1, cota initiala 1/1 1) <b>DINCU MARCEL</b>
/	
Act Normativ nr. LEGEA 7, din 13/03/1996 emis de GUVERNUL ROMANIEI;	
B2	Intabulare, drept de PROPRIETATE, dobandit prin Lege, cota actuala 1/1, cota initiala 1/1 1) <b>DINCU MARCEL</b>

**C. Partea III. SARCINI .**

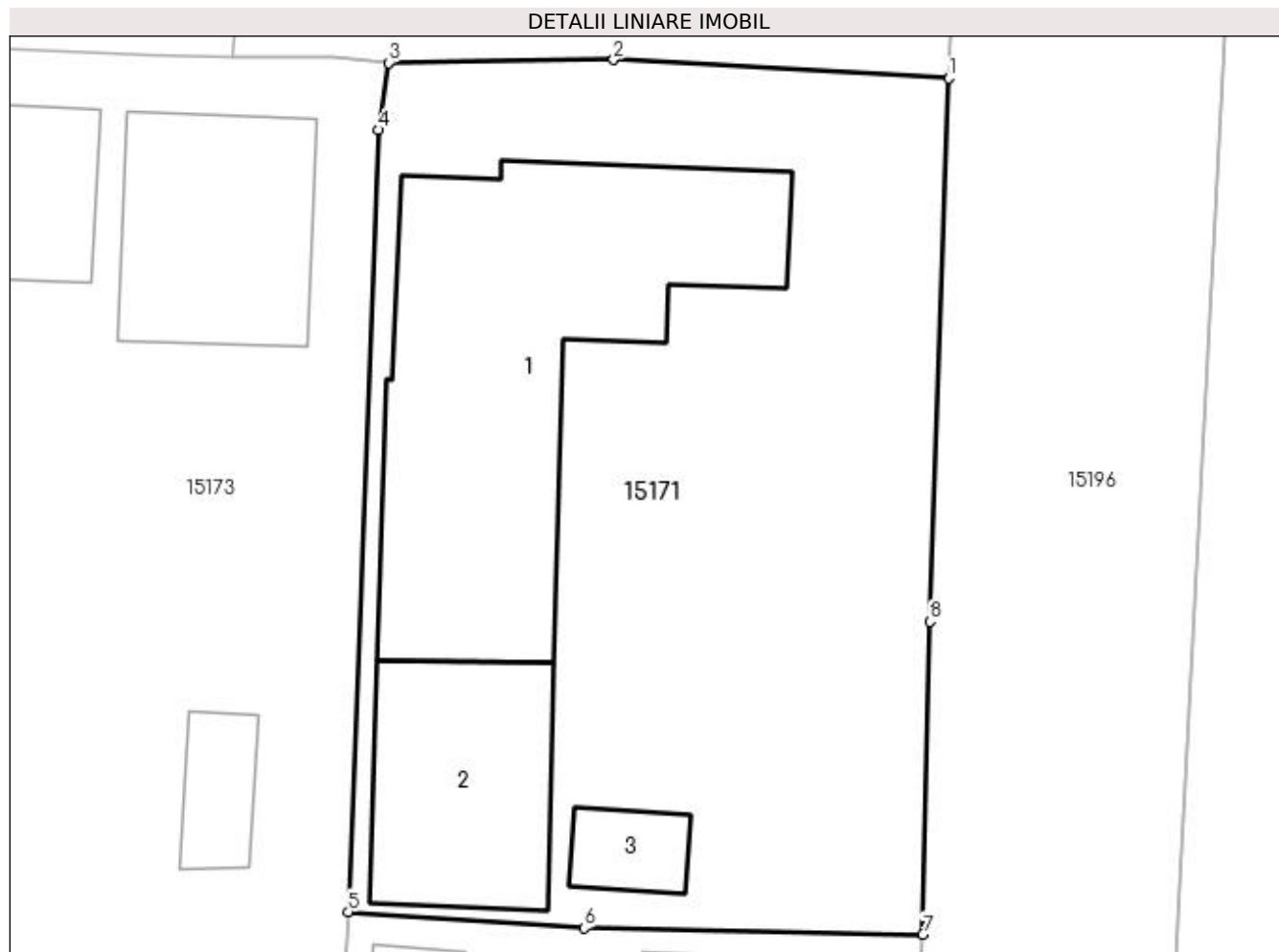
Inscrieri privind dezmembramintele dreptului de proprietate, drepturi reale de garanție și sarcini	Referințe
NU SUNT	

## Anexa Nr. 1 La Partea I

## Teren

Nr cadastral	Suprafața (mp)*	Observații / Referințe
34634	Din acte: 744 Masurata: 585	

\* Suprafața este determinată în planul de proiecție Stereo 70.



## Date referitoare la teren

Crt	Categorie folosință	Intra vilan	Suprafața (mp)	Tarla	Parcelă	Nr. topo	Observații / Referințe
1	curți constructii	DA	585	119	2079/1,2080	-	

## Date referitoare la construcții

Crt	Număr	Destinație construcție	Supraf. (mp)	Situație juridică	Observații / Referințe
A1.1		construcții de locuințe	139	Cu acte	Nr. niveluri:1; S. construita la sol:139 mp; C1-Casa de locuit cu sc=147 mp regim de inaltime P edificata in anul 1970,fara lift si fara certificat energetic
A1.2		construcții anexa	52	Cu acte	Nr. niveluri:1; S. construita la sol:52 mp; C2-Anexa de locuit cu sc=51 mp regim de inaltime P edificata in anul 1970,fara lift si fara certificat energetic
A1.3		construcții anexa	11	Cu acte	Nr. niveluri:1; S. construita la sol:11 mp; CONSTRUCTIE ANEXA

## Lungime Segmente

1) Valorile lungimilor segmentelor sunt obținute din proiecție în plan.

Punct început	X / Y	Punct sfârșit	X / Y	Lungime segment (** (m)
---------------	-------	---------------	-------	-------------------------

Punct început	X / Y	Punct sfârșit	X / Y	Lungime segment (** (m)
1	419.392,063 298.848,813	2	419.380,493 298.849,453	11.588
2	419.380,493 298.849,453	3	419.372,72 298.849,35	7.774
3	419.372,72 298.849,35	4	419.372,364 298.847,032	2.345
4	419.372,364 298.847,032	5	419.371,34 298.820,044	27.007
5	419.371,34 298.820,044	6	419.379,476 298.819,479	8.156
6	419.379,476 298.819,479	7	419.391,17 298.819,268	11.696
7	419.391,17 298.819,268	8	419.391,404 298.830,065	10.8
8	419.391,404 298.830,065	1	419.392,063 298.848,813	18.76

\*\* Lungimile segmentelor sunt determinate în planul de proiecție Stereo 70 și sunt rotunjite la 1 milimetru.

\*\*\* Distanța dintre puncte este formată din segmente cumulate ce sunt mai mici decât valoarea 1 milimetru.



**DATE DESPRE IMOBILUL NR. 15172**

Oficiul de Cadastru și Publicitate Imobiliară DOLJ  
Biroul de Cadastru și Publicitate Imobiliară Craiova

**A. Partea I. Descrierea imobilului**

TEREN Intravilan

Adresa: Loc. Leu, Nr. 114, Jud. Dolj, T119, P2039

Nr. Crt	Nr cadastral Nr. topografic	Suprafața* (mp)	Observații / Referințe
A1	33221	Din acte: 1.230 Masurata: 1.156	Sector cadastral:13 Teren imprejmuit;

**Construcții**

Crt	Nr cadastral Nr. topografic	Adresa	Observații / Referințe
A1.1		Loc. Leu, Nr. 114, Jud. Dolj, fost T 119, P 2039	Nr. niveluri:1; S. construita la sol:137 mp; S. construita desfasurata:60 mp; Casa de locuit cu 3 camere, construita din caramida, acoperita cu tabla, constr in anul 1951, fara certificat energetic
A1.2		Loc. Leu, Nr. 114, Jud. Dolj, fost T 119, P 2039	Nr. niveluri:1; S. construita la sol:21 mp; S. construita desfasurata:50 mp; Anexa gospodareasca cu 2 camere, constr din caramida, acoperita cu tabla, constr in anul 1970, fara certificat energetic
A1.3		Loc. Leu, Jud. Dolj	Nr. niveluri:1; S. construita la sol:69 mp; CONSTRUCTIE ANEXA
A1.4		Loc. Leu, Jud. Dolj	Nr. niveluri:1; S. construita la sol:82 mp; CONSTRUCTIE ANEXA
A1.5		Loc. Leu, Jud. Dolj	Nr. niveluri:1; S. construita la sol:26 mp; CONSTRUCTIE ANEXA

**B. Partea II. Proprietari și acte**

Inscrieri privitoare la dreptul de proprietate și alte drepturi reale		Referințe
<b>24779 / 25/01/2018</b>		
Act Notarial nr. CONTRACT DE VANZARE AUT. NR.108, din 25/01/2018 emis de MARTA ELENA DANIELA;		
B1	Intabulare, drept de PROPRIETATE, dobandit prin Conventie, cota actuala 1/1, cota initiala 1/1 1) CÎRSTEA TANȚA 2) CÎRSTEA IULIAN	A1, A1.1, A1.2
/		
Act Normativ nr. LEGEA 7, din 13/03/1996 emis de GUVERNUL ROMANIEI;		
B2	Intabulare, drept de PROPRIETATE, dobandit prin Lege, cota actuala 1/1, cota initiala 1/1 1) CÎRSTEA IULIAN 2) CÎRSTEA TANȚA	A1.3, A1.4, A1.5

**C. Partea III. SARCINI**

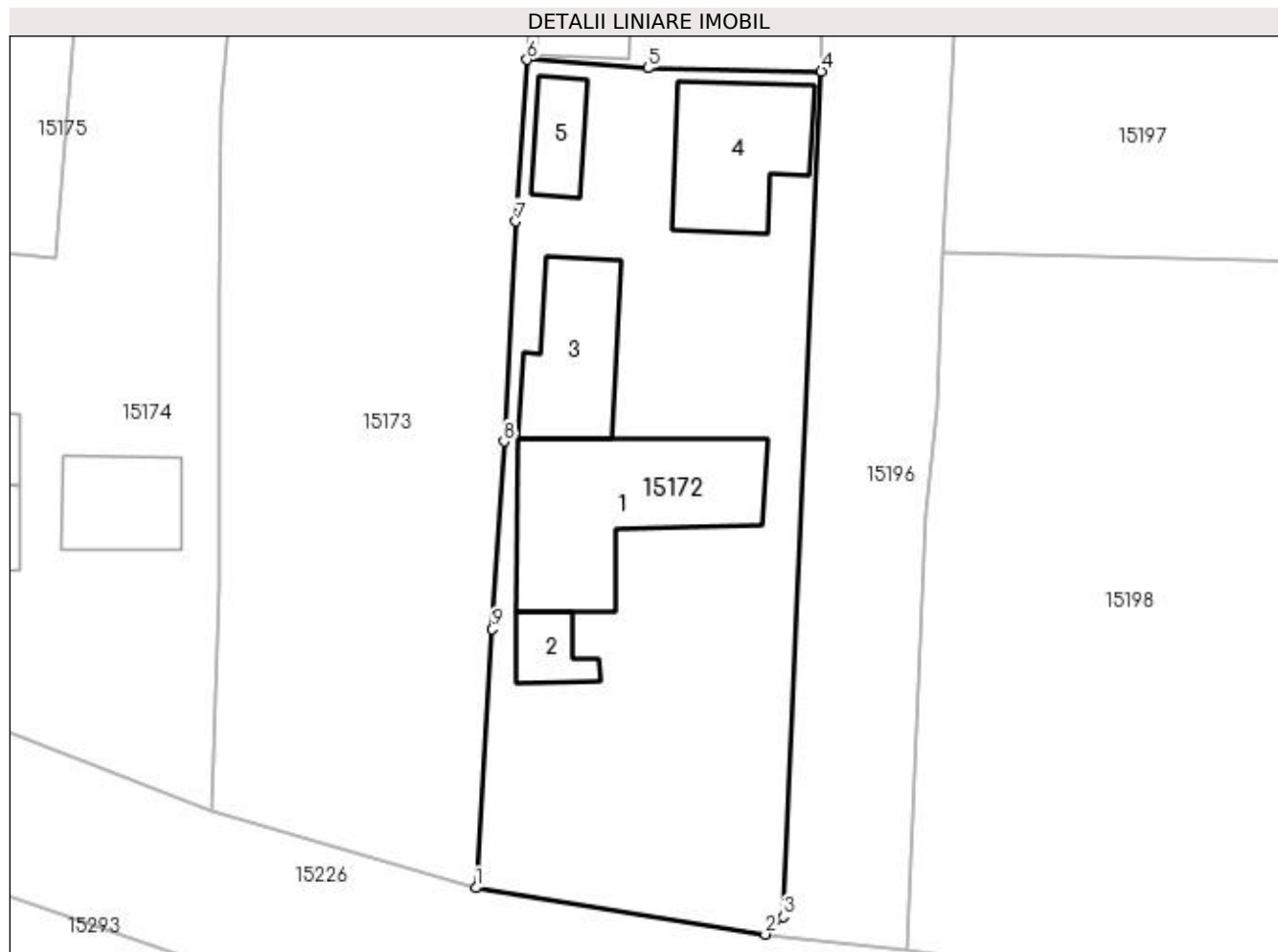
Inscrieri privind dezmembramintele dreptului de proprietate, drepturi reale de garanție și sarcini		Referințe
<b>24779 / 25/01/2018</b>		
Act Notarial nr. CONTRACT DE VANZARE AUT. NR.108, din 25/01/2018 emis de MARTA ELENA DANIELA;		
C1	Intabulare, drept de UZUFRUCT VIAGER, dobandit prin Conventie, cota actuala 1/1, cota initiala 1/1 1) DINCU AURELIA 2) DINCU ȘTEFAN	A1, A1.1, A1.2

## Anexa Nr. 1 La Partea I

## Teren

Nr cadastral	Suprafața (mp)*	Observații / Referințe
33221	Din acte: 1.230 Masurata: 1.156	

\* Suprafața este determinată în planul de proiecție Stereo 70.



## Date referitoare la teren

Crt	Categorie folosință	Intra vilan	Suprafața (mp)	Tarla	Parcelă	Nr. topo	Observații / Referințe
1	curți constructii	DA	1.156	119	2039	-	

## Date referitoare la construcții

Crt	Număr	Destinație construcție	Supraf. (mp)	Situație juridică	Observații / Referințe
A1.1		construcții de locuințe	Din acte: 60 Masurata: 137	Cu acte	Nr. niveluri:1; S. construita la sol:137 mp; S. construita desfasurata:60 mp; Casa de locuit cu 3 camere, construita din caramida, acoperita cu tabla, constr in anul 1951, fara certificat energetic
A1.2		construcții anexa	Din acte: 50 Masurata: 21	Cu acte	Nr. niveluri:1; S. construita la sol:21 mp; S. construita desfasurata:50 mp; Anexa gospodareasca cu 2 camere, constr din caramida, acoperita cu tabla, constr in anul 1970, fara certificat energetic
A1.3		construcții anexa	69	Cu acte	Nr. niveluri:1; S. construita la sol:69 mp; CONSTRUCTIE ANEXA
A1.4		construcții anexa	82	Cu acte	Nr. niveluri:1; S. construita la sol:82 mp; CONSTRUCTIE ANEXA
A1.5		construcții anexa	26	Cu acte	Nr. niveluri:1; S. construita la sol:26 mp; CONSTRUCTIE ANEXA



**Lungime Segmente**

1) Valorile lungimilor segmentelor sunt obținute din proiecție în plan.

Punct început	X / Y	Punct sfârșit	X / Y	Lungime segment (** (m)
1	419.367,902 298.764,304	2	419.387,395 298.761,187	19.741
2	419.387,395 298.761,187	3	419.388,615 298.762,361	1.693
3	419.388,615 298.762,361	4	419.391,17 298.819,268	56.964
4	419.391,17 298.819,268	5	419.379,476 298.819,479	11.696
5	419.379,476 298.819,479	6	419.371,34 298.820,044	8.156
6	419.371,34 298.820,044	7	419.370,606 298.809,162	10.907
7	419.370,606 298.809,162	8	419.369,799 298.794,356	14.828
8	419.369,799 298.794,356	9	419.369,025 298.781,723	12.657
9	419.369,025 298.781,723	1	419.367,902 298.764,304	17.455

\*\* Lungimile segmentelor sunt determinate în planul de proiecție Stereo 70 și sunt rotunjite la 1 milimetru.

\*\*\* Distanța dintre puncte este formată din segmente cumulate ce sunt mai mici decât valoarea 1 milimetru.



**DATE DESPRE IMOBILUL NR. 15173**

Oficiul de Cadastru și Publicitate Imobiliară DOLJ  
Biroul de Cadastru și Publicitate Imobiliară Craiova

**A. Partea I. Descrierea imobilului**

TEREN Intravilan

Adresa: Loc. Leu, Nr. 113, Jud. Dolj, T119,, P2040,2040/1

Nr. Crt	Nr cadastral Nr. topografic	Suprafața* (mp)	Observații / Referințe
A1	33665	Din acte: 1.275 Masurata: 1.595	Sector cadastral:13 Teren imprejmuit;

**Construcții**

Crt	Nr cadastral Nr. topografic	Adresa	Observații / Referințe
A1.1		Loc. Leu, Nr. 113, Jud. Dolj, (FOST T119,P2040,P2040/1)	Nr. niveluri:1; S. construita la sol:45 mp; LOCUINTA CU SUPRAFATA CONSTRUITA DESFASURATA DIN MASURATORI DE 45MP,EDIFICATA IN ANUL 1952.
A1.2		Loc. Leu, Nr. 113, Jud. Dolj, (FOST T119,P2040,P2040/1)	Nr. niveluri:1; S. construita la sol:52 mp; LOCUINTA CU SUPRAFATA CONSTRUITA DESFASURATA DIN MASURATORI DE 84MP,EDIFICATA IN ANUL 1952.
A1.3		Loc. Leu, Nr. 113, Jud. Dolj, (FOST T119,P2040,P2040/1)	Nr. niveluri:1; S. construita la sol:12 mp; ANEXA CU SUPRAFATA CONSTIUITA DESFASURATA DIN MASURATORI DE 12,EDIFICATA IN ANUL 1970.

**B. Partea II. Proprietari și acte**

Inscrieri privitoare la dreptul de proprietate și alte drepturi reale		Referințe
<b>100560 / 16/05/2019</b>		
Act Notarial nr. CONTRACT DE VANZARE NR. AUTENTIC 930, din 16/05/2019 emis de NP GHIZDAVU STELA;		
B1	Intabulare, drept de PROPRIETATE, dobandit prin Conventie, cota actuala 1/1, cota initiala 1/1 1) MURGU GABRIELA 2) MURGU TRAIAN	A1
B2	Intabulare, drept de PROPRIETATE, dobandit prin Conventie, cota actuala 1/1, cota initiala 1/1 1) MURGU TRAIAN 2) MURGU GABRIELA	A1.1, A1.2, A1.3

**C. Partea III. SARCINI .**

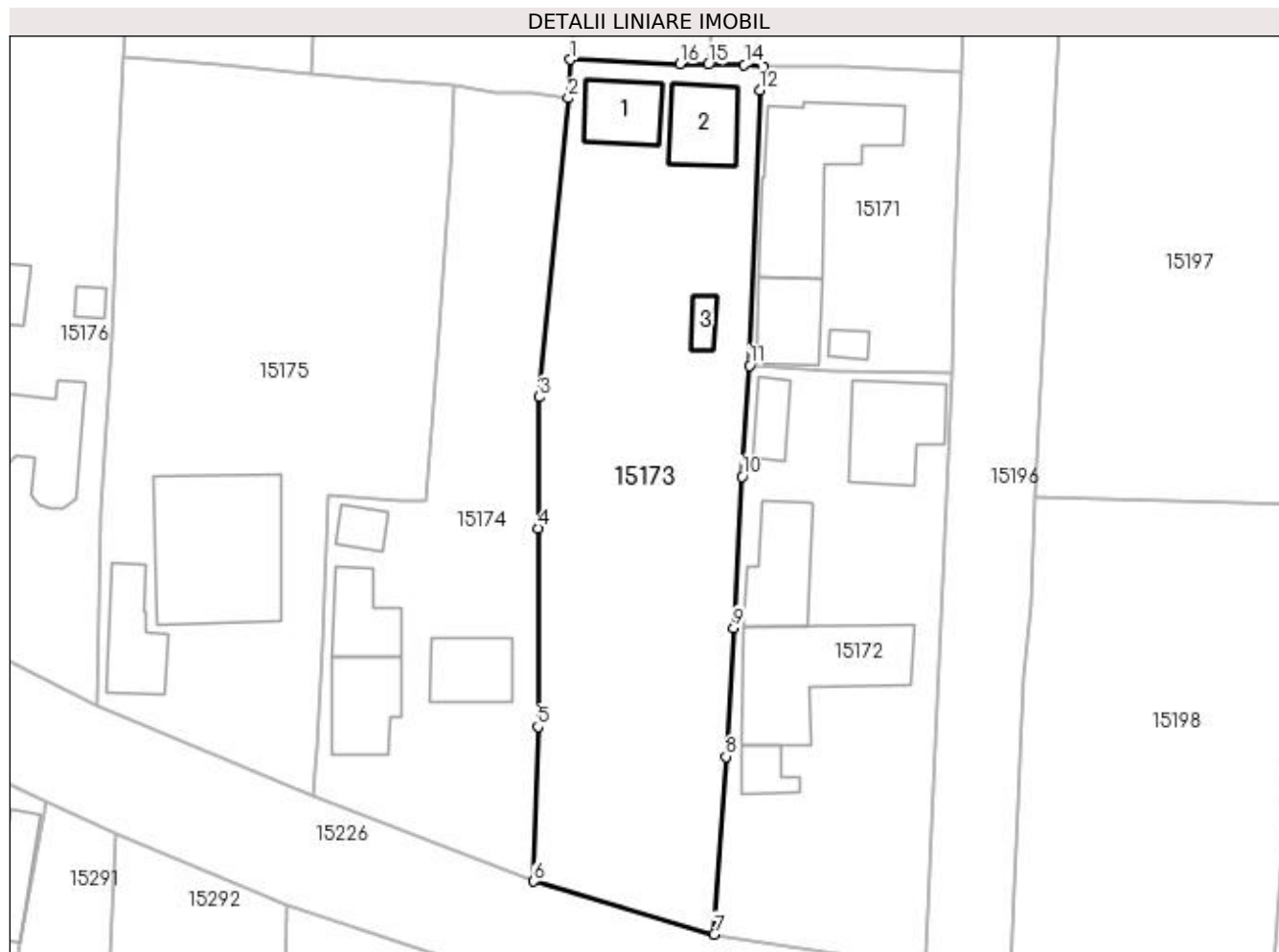
Inscrieri privind dezmembramintele dreptului de proprietate, drepturi reale de garanție și sarcini	Referințe
NU SUNT	

## Anexa Nr. 1 La Partea I

## Teren

Nr cadastral	Suprafața (mp)*	Observații / Referințe
33665	Din acte: 1.275 Masurata: 1.595	

\* Suprafața este determinată în planul de proiecție Stereo 70.



## Date referitoare la teren

Crt	Categorie folosință	Intra vilan	Suprafața (mp)	Tarla	Parcelă	Nr. topo	Observații / Referințe
1	curți constructii	DA	762	119	2040	-	
2	arabil	DA	452	119	2040/1	-	
3	vie	DA	381	-	-	-	

## Date referitoare la construcții

Crt	Număr	Destinație construcție	Supraf. (mp)	Situație juridică	Observații / Referințe
A1.1		construcții de locuinte	45	Cu acte	Nr. niveluri:1; S. construita la sol:45 mp; LOCUINTA CU SUPRAFATA CONSTRUITA DESFASURATA DIN MASURATORI DE 45MP, EDIFICATA IN ANUL 1952.
A1.2		construcții de locuinte	52	Cu acte	Nr. niveluri:1; S. construita la sol:52 mp; LOCUINTA CU SUPRAFATA CONSTRUITA DESFASURATA DIN MASURATORI DE 84MP, EDIFICATA IN ANUL 1952.
A1.3		construcții anexa	12	Cu acte	Nr. niveluri:1; S. construita la sol:12 mp; ANEXA CU SUPRAFATA CONSTIUITA DESFASURATA DIN MASURATORI DE 12, EDIFICATA IN ANUL 1970.

**Lungime Segmente**

1) Valorile lungimilor segmentelor sunt obținute din proiecție în plan.

Punct început	X / Y	Punct sfârșit	X / Y	Lungime segment (** (m)
1	419.353,786 298.850,041	2	419.353,573 298.846,275	3.772
2	419.353,573 298.846,275	3	419.350,749 298.816,977	29.434
3	419.350,749 298.816,977	4	419.350,611 298.804,112	12.866
4	419.350,611 298.804,112	5	419.350,592 298.784,643	19.469
5	419.350,592 298.784,643	6	419.350,185 298.769,501	15.147
6	419.350,185 298.769,501	7	419.367,902 298.764,304	18.464
7	419.367,902 298.764,304	8	419.369,025 298.781,723	17.455
8	419.369,025 298.781,723	9	419.369,799 298.794,356	12.657
9	419.369,799 298.794,356	10	419.370,606 298.809,162	14.828
10	419.370,606 298.809,162	11	419.371,34 298.820,044	10.907
11	419.371,34 298.820,044	12	419.372,364 298.847,032	27.007
12	419.372,364 298.847,032	13	419.372,72 298.849,35	2.345
13	419.372,72 298.849,35	14	419.370,831 298.849,525	1.897
14	419.370,831 298.849,525	15	419.367,321 298.849,568	3.511
15	419.367,321 298.849,568	16	419.364,509 298.849,602	2.812
16	419.364,509 298.849,602	1	419.353,786 298.850,041	10.732

\*\* Lungimile segmentelor sunt determinate în planul de proiecție Stereo 70 și sunt rotunjite la 1 milimetru.

\*\*\* Distanța dintre puncte este formată din segmente cumulate ce sunt mai mici decât valoarea 1 milimetru.



**DATE DESPRE IMOBILUL NR. 15174**

Oficiul de Cadastru și Publicitate Imobiliară DOLJ  
Biroul de Cadastru și Publicitate Imobiliară Craiova

**A. Partea I. Descrierea imobilului**

TEREN Intravilan

Adresa: Loc. Leu, Nr. 112, Jud. Dolj, T119, P2041,2042/1

Nr. Crt	Nr cadastral Nr. topografic	Suprafața* (mp)	Observații / Referințe
A1		Din acte: 1.105 Masurata: 1.134	Sector cadastral:13 Teren imprejmuit;

**Construcții**

Crt	Nr cadastral Nr. topografic	Adresa	Observații / Referințe
A1.1		Loc. Leu, Jud. Dolj	Nr. niveluri:1; S. construita la sol:50 mp; CASA DE LOCUIT, CONSTRUITA DIN CARAMIDA, ACOPERITA CU TABLA
A1.2		Loc. Leu, Jud. Dolj	Nr. niveluri:1; S. construita la sol:61 mp; CONSTRUCTIE ANEXA
A1.3		Loc. Leu, Jud. Dolj	Nr. niveluri:1; S. construita la sol:48 mp; CASA DE LOCUIT, CONSTRUITA DIN CARAMIDA, ACOPERITA CU TABLA
A1.4		Loc. Leu, Jud. Dolj	Nr. niveluri:1; S. construita la sol:19 mp; CONSTRUCTIE ANEXA

**B. Partea II. Proprietari și acte**

Inscrieri privitoare la dreptul de proprietate și alte drepturi reale		Referințe
/		
Act Notarial nr. CM 20, din 06/05/2022 emis de NP CARSTEA CABA TEREZIA;		
B1	Intabulare, drept de PROPRIETATE, dobandit prin Succesiune, cota actuala 1/1, cota initiala 1/1 1) NEDEA MARIUS	A1, A1.1, A1.2, A1.3
Act Normativ nr. LEGEA 7, din 13/03/1996 emis de GUVERNUL ROMANIEI;		
B2	Intabulare, drept de PROPRIETATE, dobandit prin Lege, cota actuala 1/1, cota initiala 1/1 1) NEDEA MARIUS	A1.4

**C. Partea III. SARCINI .**

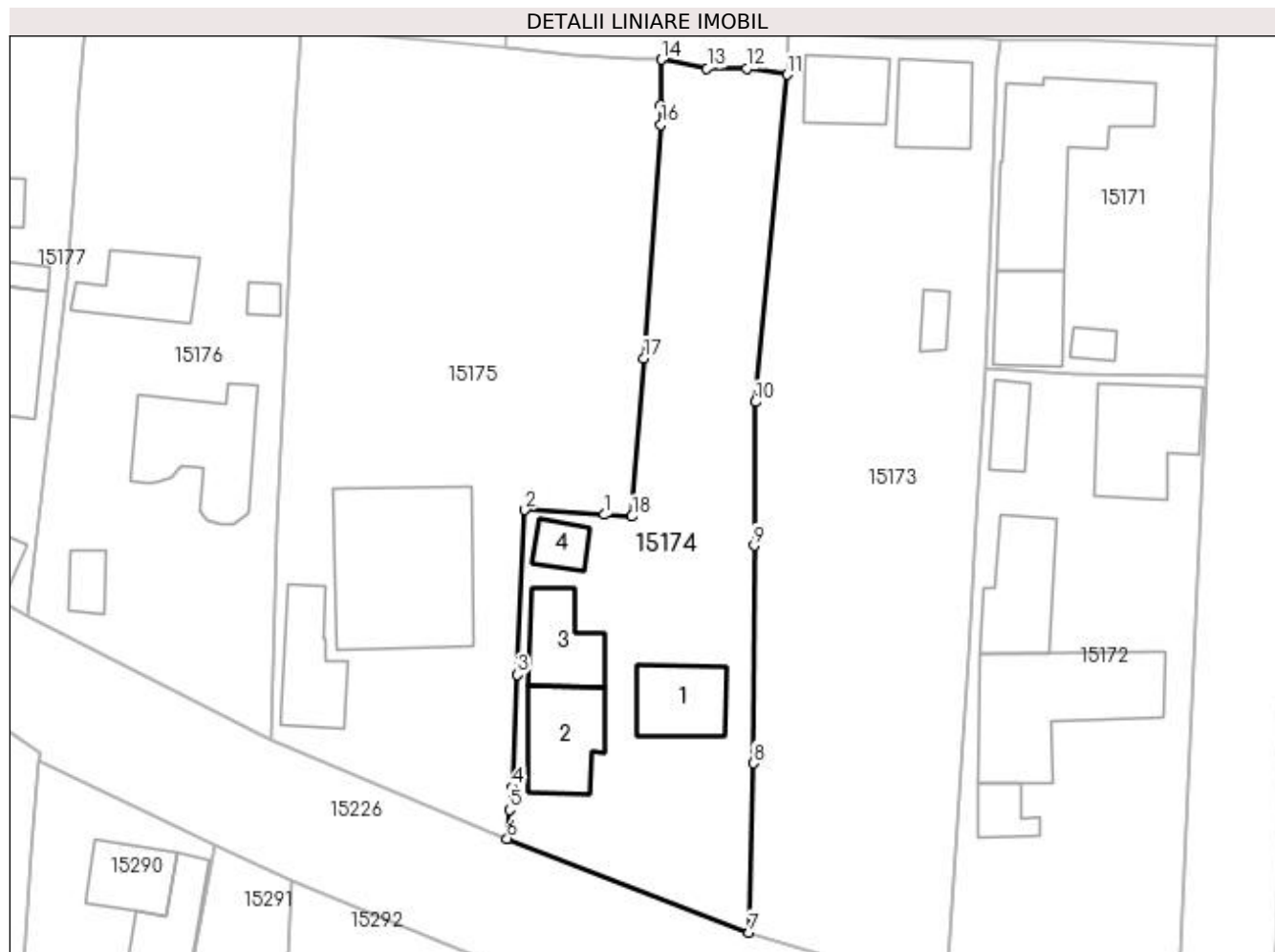
Inscrieri privind dezmembramintele dreptului de proprietate, drepturi reale de garanție și sarcini	Referințe
NU SUNT	

## Anexa Nr. 1 La Partea I

## Teren

Nr cadastral	Suprafața (mp)*	Observații / Referințe
	Din acte: 1.105 Masurata: 1.134	

\* Suprafața este determinată în planul de proiecție Stereo 70.



## Date referitoare la teren

Crt	Categorie folosință	Intra vilan	Suprafața (mp)	Tarla	Parcelă	Nr. topo	Observații / Referințe
1	curți constructii	DA	756	119	2041	-	
2	arabil	DA	378	119	2042/1	-	

## Date referitoare la construcții

Crt	Număr	Destinație construcție	Supraf. (mp)	Situație juridică	Observații / Referințe
A1.1		construcții de locuințe	50	Cu acte	Nr. niveluri:1; S. construita la sol:50 mp; CASA DE LOCUIT, CONSTRUITA DIN CARAMIDA, ACOPERITA CU TABLA
A1.2		construcții anexa	61	Cu acte	Nr. niveluri:1; S. construita la sol:61 mp; CONSTRUCTIE ANEXA
A1.3		construcții de locuințe	48	Cu acte	Nr. niveluri:1; S. construita la sol:48 mp; CASA DE LOCUIT, CONSTRUITA DIN CARAMIDA, ACOPERITA CU TABLA
A1.4		construcții anexa	19	Cu acte	Nr. niveluri:1; S. construita la sol:19 mp; CONSTRUCTIE ANEXA



**Lungime Segmente**

1) Valorile lungimilor segmentelor sunt obținute din proiecție în plan.

Punct început	X / Y	Punct sfârșit	X / Y	Lungime segment (** (m)
1	419.337,196 298.806,883	2	419.330,109 298.807,314	7.1
2	419.330,109 298.807,314	3	419.329,404 298.792,577	14.754
3	419.329,404 298.792,577	4	419.328,975 298.782,515	10.071
4	419.328,975 298.782,515	5	419.328,703 298.780,466	2.067
5	419.328,703 298.780,466	6	419.328,503 298.777,906	2.568
6	419.328,503 298.777,906	7	419.350,185 298.769,501	23.254
7	419.350,185 298.769,501	8	419.350,592 298.784,643	15.147
8	419.350,592 298.784,643	9	419.350,611 298.804,112	19.469
9	419.350,611 298.804,112	10	419.350,749 298.816,977	12.866
10	419.350,749 298.816,977	11	419.353,573 298.846,275	29.434
11	419.353,573 298.846,275	12	419.349,965 298.846,803	3.646
12	419.349,965 298.846,803	13	419.346,401 298.846,831	3.564
13	419.346,401 298.846,831	14	419.342,3 298.847,622	4.177
14	419.342,3 298.847,622	15	419.342,239 298.843,552	4.07
15	419.342,239 298.843,552	16	419.342,269 298.841,795	1.757
16	419.342,269 298.841,795	17	419.340,754 298.820,874	20.976
17	419.340,754 298.820,874	18	419.339,677 298.806,732	14.183
18	419.339,677 298.806,732	1	419.337,196 298.806,883	2.486

\*\* Lungimile segmentelor sunt determinate în planul de proiecție Stereo 70 și sunt rotunjite la 1 milimetru.

\*\*\* Distanța dintre puncte este formată din segmente cumulate ce sunt mai mici decât valoarea 1 milimetru.



**DATE DESPRE IMOBILUL NR. 15175**

Oficiul de Cadastru și Publicitate Imobiliară DOLJ  
Biroul de Cadastru și Publicitate Imobiliară Craiova

**A. Partea I. Descrierea imobilului**

TEREN Intravilan

Adresa: Loc. Leu, Nr. 111, Jud. Dolj, T119, P2042,204/1

Nr. Crt	Nr cadastral Nr. topografic	Suprafața* (mp)	Observații / Referințe
A1		Din acte: 1.725 Masurata: 1.893	Sector cadastral:13 Teren imprejmuit;

**Construcții**

Crt	Nr cadastral Nr. topografic	Adresa	Observații / Referințe
A1.1		Loc. Leu, Jud. Dolj	Nr. niveluri:2; S. construita la sol:178 mp; CASA DE LOCUIT, CONSTRUITA DIN CARAMIDA, ACOPERITA CU TABLA
A1.2		Loc. Leu, Jud. Dolj	Nr. niveluri:1; S. construita la sol:57 mp; CONSTRUCTIE ANEXA

**B. Partea II. Proprietari și acte**

Inscrieri privitoare la dreptul de proprietate și alte drepturi reale		Referințe
/		
Act Notarial nr. CM 20, din 06/05/2022 emis de NP CARSTEA CABA TEREZIA;		
B1	Intabulare, drept de PROPRIETATE, dobandit prin Succesiune, cota actuala 1/1, cota initiala 1/1 1) NEDEA MARIUS	A1
Act Normativ nr. LEGEA 7, din 13/03/1996 emis de GUVERNUL ROMANIEI;		
B2	Intabulare, drept de PROPRIETATE, dobandit prin Lege, cota actuala 1/1, cota initiala 1/1 1) NEDEA MARIUS	A1.1, A1.2

**C. Partea III. SARCINI .**

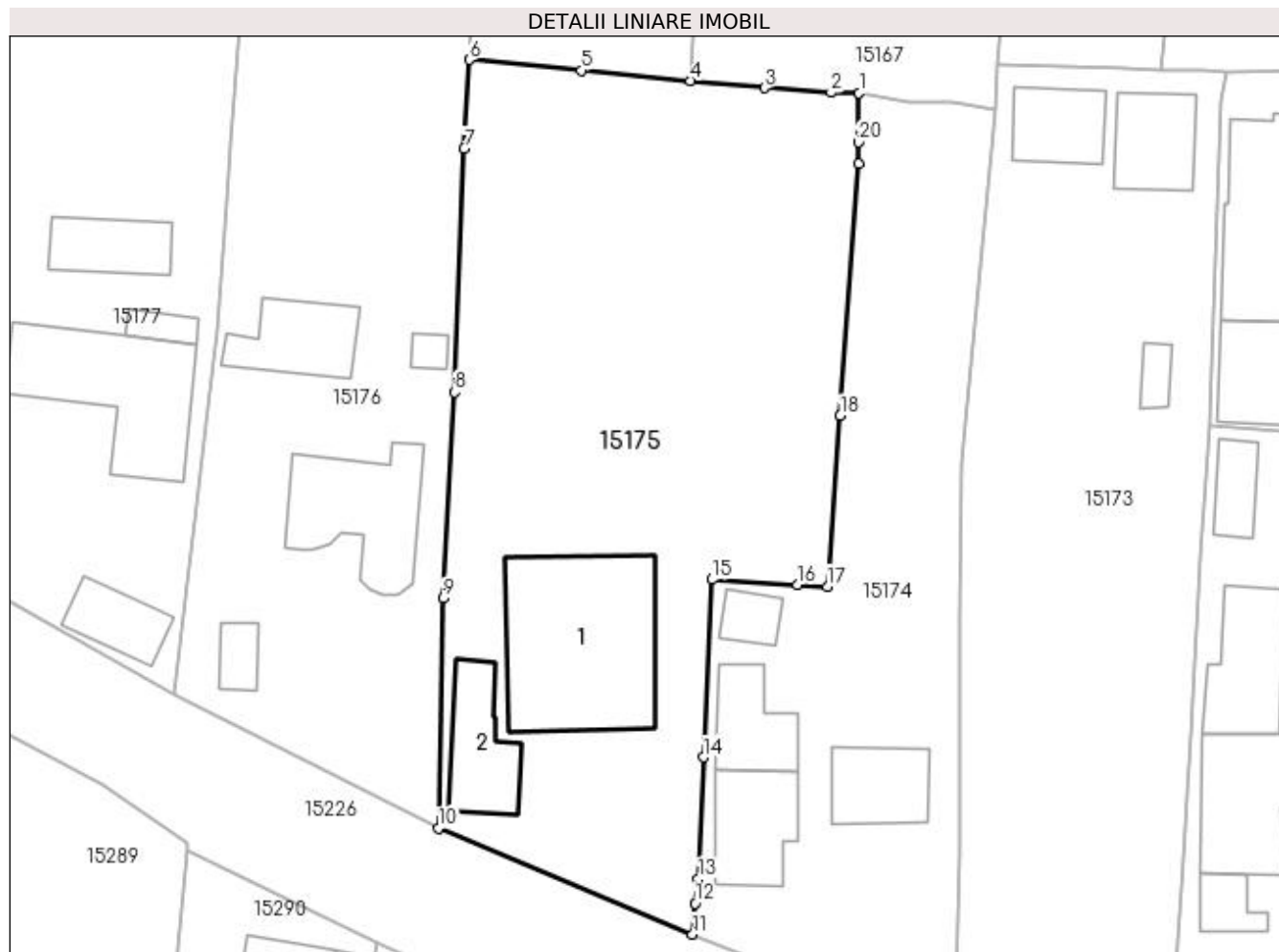
Inscrieri privind dezmembramintele dreptului de proprietate, drepturi reale de garanție și sarcini	Referințe
NU SUNT	

## Anexa Nr. 1 La Partea I

## Teren

Nr cadastral	Suprafața (mp)*	Observații / Referințe
	Din acte: 1.725 Masurata: 1.893	

\* Suprafața este determinată în planul de proiecție Stereo 70.



## Date referitoare la teren

Crt	Categorie folosință	Intra vilan	Suprafața (mp)	Tarla	Parcelă	Nr. topo	Observații / Referințe
1	curți constructii	DA	963	119	2042	-	
2	arabil	DA	930	119	204/1	-	

## Date referitoare la construcții

Crt	Număr	Destinație construcție	Supraf. (mp)	Situație juridică	Observații / Referințe
A1.1		construcții de locuințe	178	Cu acte	Nr. niveluri:2; S. construita la sol:178 mp; CASA DE LOCUIT, CONSTRUITA DIN CARAMIDA, ACOPERITA CU TABLA
A1.2		construcții anexa	57	Cu acte	Nr. niveluri:1; S. construita la sol:57 mp; CONSTRUCTIE ANEXA

## Lungime Segmente

1) Valorile lungimilor segmentelor sunt obținute din proiecție în plan.

Punct început	X / Y	Punct sfârșit	X / Y	Lungime segment (** (m)
1	419.342,3 298.847,622	2	419.339,983 298.847,668	2.317

Punct început	X / Y	Punct sfârșit	X / Y	Lungime segment (** (m)
2	419.339,983 298.847,668	3	419.334,45 298.848,047	5.546
3	419.334,45 298.848,047	4	419.328,305 298.848,637	6.174
4	419.328,305 298.848,637	5	419.319,275 298.849,505	9.071
5	419.319,275 298.849,505	6	419.310,015 298.850,389	9.302
6	419.310,015 298.850,389	7	419.309,576 298.843,016	7.386
7	419.309,576 298.843,016	8	419.308,781 298.822,85	20.182
8	419.308,781 298.822,85	9	419.307,807 298.805,753	17.125
9	419.307,807 298.805,753	10	419.307,431 298.786,704	19.053
10	419.307,431 298.786,704	11	419.328,503 298.777,906	22.835
11	419.328,503 298.777,906	12	419.328,703 298.780,466	2.568
12	419.328,703 298.780,466	13	419.328,975 298.782,515	2.067
13	419.328,975 298.782,515	14	419.329,404 298.792,577	10.071
14	419.329,404 298.792,577	15	419.330,109 298.807,314	14.754
15	419.330,109 298.807,314	16	419.337,196 298.806,883	7.1
16	419.337,196 298.806,883	17	419.339,677 298.806,732	2.486
17	419.339,677 298.806,732	18	419.340,754 298.820,874	14.183
18	419.340,754 298.820,874	19	419.342,269 298.841,795	20.976
19	419.342,269 298.841,795	20	419.342,239 298.843,552	1.757
20	419.342,239 298.843,552	1	419.342,3 298.847,622	4.07

\*\* Lungimile segmentelor sunt determinate în planul de proiecție Stereo 70 și sunt rotunjite la 1 milimetru.

\*\*\* Distanța dintre puncte este formată din segmente cumulate ce sunt mai mici decât valoarea 1 milimetru.



**DATE DESPRE IMOBILUL NR. 15176**

Oficiul de Cadastru și Publicitate Imobiliară DOLJ  
Biroul de Cadastru și Publicitate Imobiliară Craiova

**A. Partea I. Descrierea imobilului**

TEREN Intravilan

Adresa: Loc. Leu, Nr. 110, Jud. Dolj, T119, P2043,2043/1 2043/2

Nr. Crt	Nr cadastral Nr. topografic	Suprafața* (mp)	Observații / Referințe
A1		Din acte: 1.480 Masurata: 1.483	Sector cadastral:13 Teren imprejmuit;

**Construcții**

Crt	Nr cadastral Nr. topografic	Adresa	Observații / Referințe
A1.1		Loc. Leu, Jud. Dolj	Nr. niveluri:2; S. construita la sol:94 mp; CASA DE LOCUIT, CONSTRUITA DIN CARAMIDA, ACOPERITA CU TABLA
A1.2		Loc. Leu, Jud. Dolj	Nr. niveluri:1; S. construita la sol:54 mp; CONSTRUCTIE ANEXA
A1.3		Loc. Leu, Jud. Dolj	Nr. niveluri:1; S. construita la sol:8 mp; CONSTRUCTIE ANEXA
A1.4		Loc. Leu, Jud. Dolj	Nr. niveluri:1; S. construita la sol:17 mp; CONSTRUCTIE ANEXA

**B. Partea II. Proprietari și acte**

Inscrieri privitoare la dreptul de proprietate și alte drepturi reale		Referințe
/		
Act Administrativ nr. TDP 1182-48053, din 07/05/1997 emis de CONSILIUL JUDETEAN DOLJ;		
B1	Intabulare, drept de PROPRIETATE, dobandit prin Reconstituire, cota actuala 1/1, cota initiala 1/1 1) MEILOIU ION, LIPSĂ CNP	A1
Act Normativ nr. LEGEA 7, din 13/03/1996 emis de GUVERNUL ROMANIEI;		
B2	Intabulare, drept de PROPRIETATE, dobandit prin Lege, cota actuala 1/1, cota initiala 1/1 1) MEILOIU ION, LIPSĂ CNP	A1.1, A1.2, A1.3, A1.4

**C. Partea III. SARCINI .**

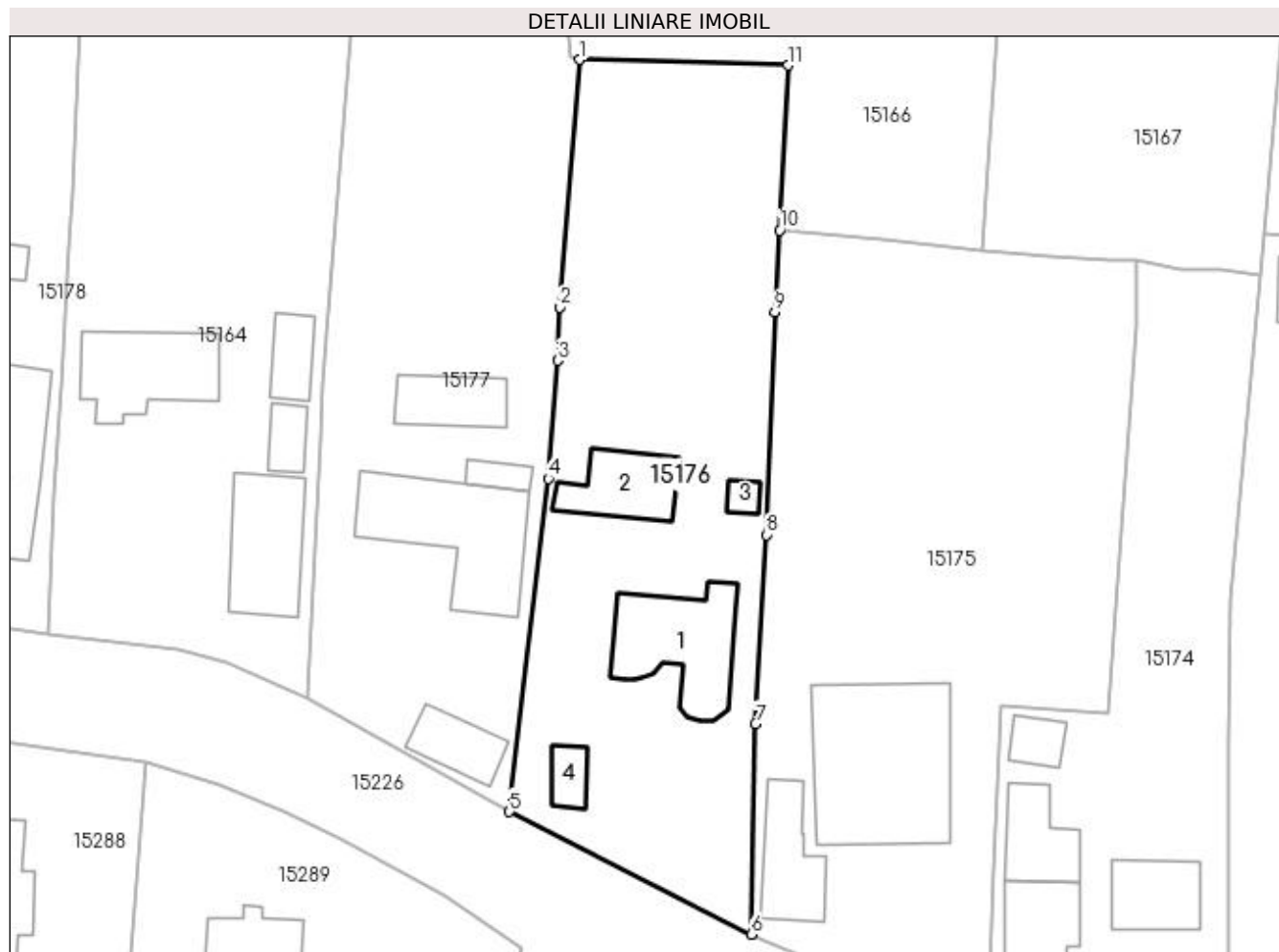
Inscrieri privind dezmembramintele dreptului de proprietate, drepturi reale de garanție și sarcini	Referințe
NU SUNT	

## Anexa Nr. 1 La Partea I

## Teren

Nr cadastral	Suprafața (mp)*	Observații / Referințe
	Din acte: 1.480 Masurata: 1.483	

\* Suprafața este determinată în planul de proiecție Stereo 70.



## Date referitoare la teren

Crt	Categorie folosință	Intra vilan	Suprafața (mp)	Tarla	Parcelă	Nr. topo	Observații / Referințe
1	curți constructii	DA	821	119	2043	-	
2	arabil	DA	662	119	2043/1 2043/2	-	

## Date referitoare la construcții

Crt	Număr	Destinație construcție	Supraf. (mp)	Situație juridică	Observații / Referințe
A1.1		construcții de locuințe	94	Cu acte	Nr. niveluri:2; S. construita la sol:94 mp; CASA DE LOCUIT, CONSTRUITA DIN CARAMIDA, ACOPERITA CU TABLA
A1.2		construcții anexa	54	Cu acte	Nr. niveluri:1; S. construita la sol:54 mp; CONSTRUCTIE ANEXA
A1.3		construcții anexa	8	Cu acte	Nr. niveluri:1; S. construita la sol:8 mp; CONSTRUCTIE ANEXA
A1.4		construcții anexa	17	Cu acte	Nr. niveluri:1; S. construita la sol:17 mp; CONSTRUCTIE ANEXA



**Lungime Segmente**

1) Valorile lungimilor segmentelor sunt obținute din proiecție în plan.

Punct început	X / Y	Punct sfârșit	X / Y	Lungime segment (** (m)
1	419.291,881 298.865,835	2	419.290,138 298.843,442	22.461
2	419.290,138 298.843,442	3	419.289,926 298.838,624	4.823
3	419.289,926 298.838,624	4	419.289,06 298.827,944	10.715
4	419.289,06 298.827,944	5	419.285,55 298.797,787	30.361
5	419.285,55 298.797,787	6	419.307,431 298.786,704	24.528
6	419.307,431 298.786,704	7	419.307,807 298.805,753	19.053
7	419.307,807 298.805,753	8	419.308,781 298.822,85	17.125
8	419.308,781 298.822,85	9	419.309,576 298.843,016	20.182
9	419.309,576 298.843,016	10	419.310,015 298.850,389	7.386
10	419.310,015 298.850,389	11	419.310,748 298.865,318	14.947
11	419.310,748 298.865,318	1	419.291,881 298.865,835	18.874

\*\* Lungimile segmentelor sunt determinate în planul de proiecție Stereo 70 și sunt rotunjite la 1 milimetru.

\*\*\* Distanța dintre puncte este formată din segmente cumulate ce sunt mai mici decât valoarea 1 milimetru.



**DATE DESPRE IMOBILUL NR. 15177**

Oficiul de Cadastru și Publicitate Imobiliară DOLJ  
Biroul de Cadastru și Publicitate Imobiliară Craiova

**A. Partea I. Descrierea imobilului**

TEREN Intravilan

Adresa: Loc. Leu, Nr. 107, Jud. Dolj, T119, P2044,2044/1 2044/2

Nr. Crt	Nr cadastral Nr. topografic	Suprafața* (mp)	Observații / Referințe
A1		Din acte: 1.310 Masurata: 1.372	Sector cadastral:13 Teren imprejmuit;

**Construcții**

Crt	Nr cadastral Nr. topografic	Adresa	Observații / Referințe
A1.1		Loc. Leu, Jud. Dolj	Nr. niveluri:1; S. construita la sol:126 mp; CASA DE LOCUIT, CONSTRUITA DIN CARAMIDA, ACOPERITA CU TABLA
A1.2		Loc. Leu, Jud. Dolj	Nr. niveluri:1; S. construita la sol:13 mp; CONSTRUCTIE ANEXA
A1.3		Loc. Leu, Jud. Dolj	Nr. niveluri:1; S. construita la sol:44 mp; CONSTRUCTIE ANEXA
A1.4		Loc. Leu, Jud. Dolj	Nr. niveluri:1; S. construita la sol:37 mp; CONSTRUCTIE ANEXA

**B. Partea II. Proprietari și acte**

Inscrieri privitoare la dreptul de proprietate și alte drepturi reale		Referințe
/		
Act Administrativ nr. TDP 2524, din 21/10/2003 emis de CONSILIUL JUDETEAN DOLJ;		
B1	Intabulare, drept de PROPRIETATE, dobandit prin Reconstituire, cota actuala 1/1, cota initiala 1/1 1) STÂNCULEASA ȘTEFAN, LIPSĂ CNP	A1
Act Normativ nr. LEGEA 7, din 13/03/1996 emis de GUVERNUL ROMANIEI;		
B2	Intabulare, drept de PROPRIETATE, dobandit prin Lege, cota actuala 1/1, cota initiala 1/1 1) STÂNCULEASA ȘTEFAN, LIPSĂ CNP	A1.1, A1.2, A1.3, A1.4

**C. Partea III. SARCINI .**

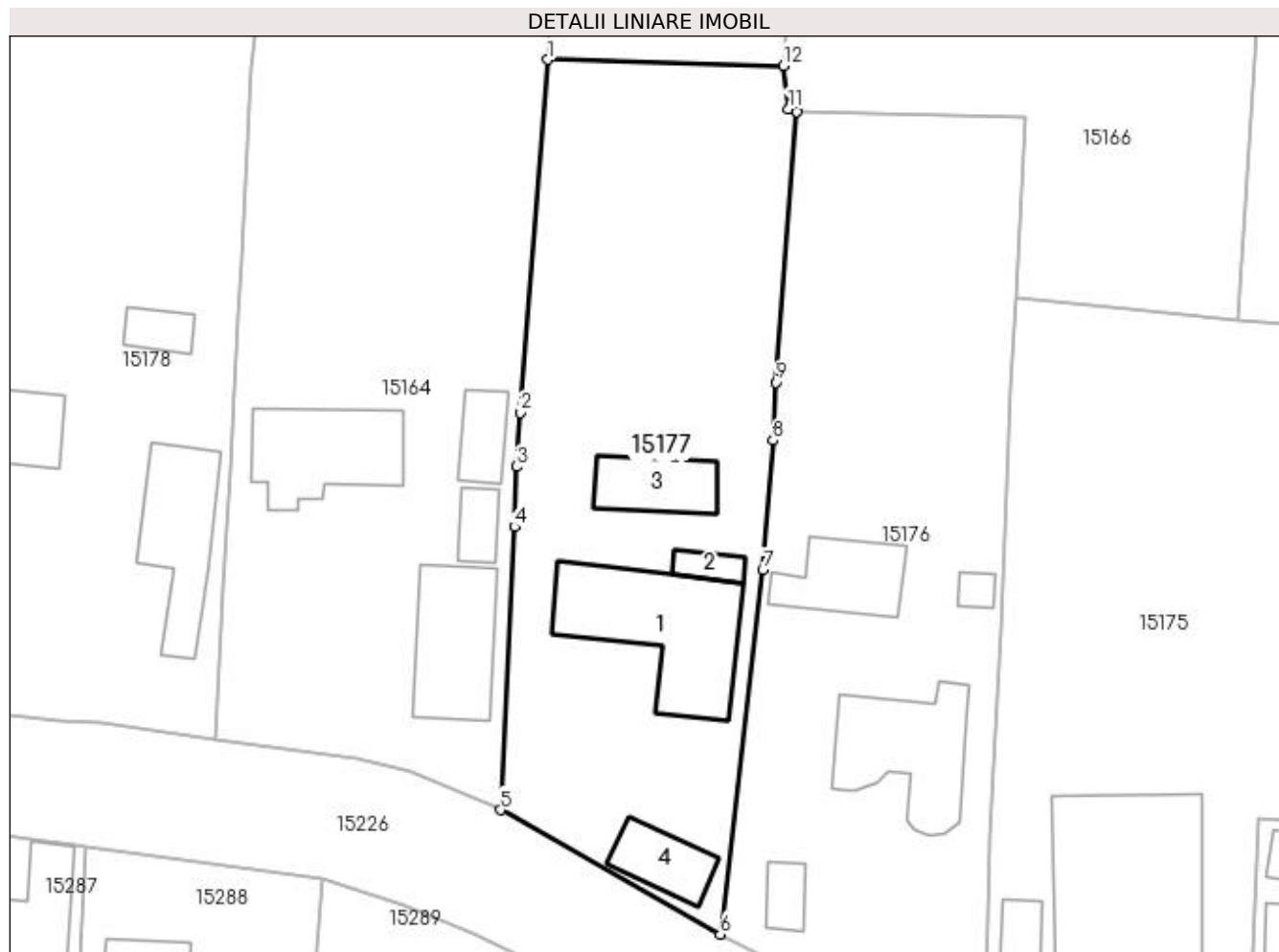
Inscrieri privind dezmembramintele dreptului de proprietate, drepturi reale de garanție și sarcini	Referințe
NU SUNT	

## Anexa Nr. 1 La Partea I

## Teren

Nr cadastral	Suprafața (mp)*	Observații / Referințe
	Din acte: 1.310 Masurata: 1.372	

\* Suprafața este determinată în planul de proiecție Stereo 70.



## Date referitoare la teren

Crt	Categorie folosință	Intra vilan	Suprafața (mp)	Tarla	Parcelă	Nr. topo	Observații / Referințe
1	curți constructii	DA	752	119	2044	-	
2	arabil	DA	620	119	2044/1 2044/2	-	

## Date referitoare la construcții

Crt	Număr	Destinație construcție	Supraf. (mp)	Situație juridică	Observații / Referințe
A1.1		construcții de locuințe	126	Cu acte	Nr. niveluri:1; S. construita la sol:126 mp; CASA DE LOCUIT, CONSTRUITA DIN CARAMIDA, ACOPERITA CU TABLA
A1.2		construcții anexa	13	Cu acte	Nr. niveluri:1; S. construita la sol:13 mp; CONSTRUCTIE ANEXA
A1.3		construcții anexa	44	Cu acte	Nr. niveluri:1; S. construita la sol:44 mp; CONSTRUCTIE ANEXA
A1.4		construcții anexa	37	Cu acte	Nr. niveluri:1; S. construita la sol:37 mp; CONSTRUCTIE ANEXA

**Lungime Segmente**

1) Valorile lungimilor segmentelor sunt obținute din proiecție în plan.

Punct început	X / Y	Punct sfârșit	X / Y	Lungime segment (** (m)
1	419.271,288 298.870,126	2	419.269,021 298.840,923	29.291
2	419.269,021 298.840,923	3	419.268,669 298.836,472	4.465
3	419.268,669 298.836,472	4	419.268,505 298.831,509	4.966
4	419.268,505 298.831,509	5	419.267,358 298.808,078	23.459
5	419.267,358 298.808,078	6	419.285,55 298.797,787	20.901
6	419.285,55 298.797,787	7	419.289,06 298.827,944	30.361
7	419.289,06 298.827,944	8	419.289,926 298.838,624	10.715
8	419.289,926 298.838,624	9	419.290,138 298.843,442	4.823
9	419.290,138 298.843,442	10	419.291,881 298.865,835	22.461
10	419.291,881 298.865,835	11	419.291,172 298.866,043	0.739
11	419.291,172 298.866,043	12	419.290,768 298.869,641	3.621
12	419.290,768 298.869,641	1	419.271,288 298.870,126	19.486

\*\* Lungimile segmentelor sunt determinate în planul de proiecție Stereo 70 și sunt rotunjite la 1 milimetru.

\*\*\* Distanța dintre puncte este formată din segmente cumulate ce sunt mai mici decât valoarea 1 milimetru.



**DATE DESPRE IMOBILUL NR. 15178**

Oficiul de Cadastru și Publicitate Imobiliară DOLJ  
Biroul de Cadastru și Publicitate Imobiliară Craiova

**A. Partea I. Descrierea imobilului**

TEREN Intravilan

Nr. CF vechi:456  
Nr. cadastral vechi:535

Adresa: Loc. Leu, Jud. Dolj, T119, P2047, 2047/5

Nr. Crt	Nr cadastral Nr. topografic	Suprafața* (mp)	Observații / Referințe
A1	34007	1.492	Sector cadastral:13 Teren neimprejmuit;

**Construcții**

Crt	Nr cadastral Nr. topografic	Adresa	Observații / Referințe
A1.1		Loc. Leu, Jud. Dolj, T 119, P 2047,2047 /5	Nr. niveluri:1; S. construita la sol:79 mp; S. construita desfasurata:79 mp; C1 - locuinta
A1.2		Loc. Leu, Jud. Dolj, T 119, P 2047,2047 /5	Nr. niveluri:1; S. construita la sol:48 mp; S. construita desfasurata:48 mp; C2 - locuinta
A1.3		Loc. Leu, Jud. Dolj	Nr. niveluri:1; S. construita la sol:17 mp; CONSTRUCTIE ANEXA

**B. Partea II. Proprietari și acte**

Inscrieri privitoare la dreptul de proprietate și alte drepturi reale		Referințe
<b>83468 / 17/12/2007</b>		
Act Notarial nr. 4186, din 13/12/2007 emis de NP DEFTA EMIL;		
B1	Intabulare, drept de PROPRIETATE, dobandit prin Conventie, cota actuala 1/1, cota initiala 1/1 1) NISTOR MARCELA, LIPSĂ CNP 2) NISTOR IOAN, LIPSĂ CNP	A1, A1.1
/		
Act Normativ nr. LEGEA 7, din 13/03/1996 emis de GUVERNUL ROMANIEI;		
B2	Intabulare, drept de PROPRIETATE, dobandit prin Lege, cota actuala 1/1, cota initiala 1/1 1) NISTOR IOAN, LIPSĂ CNP 2) NISTOR MARCELA, LIPSĂ CNP	A1.2, A1.3

**C. Partea III. SARCINI**

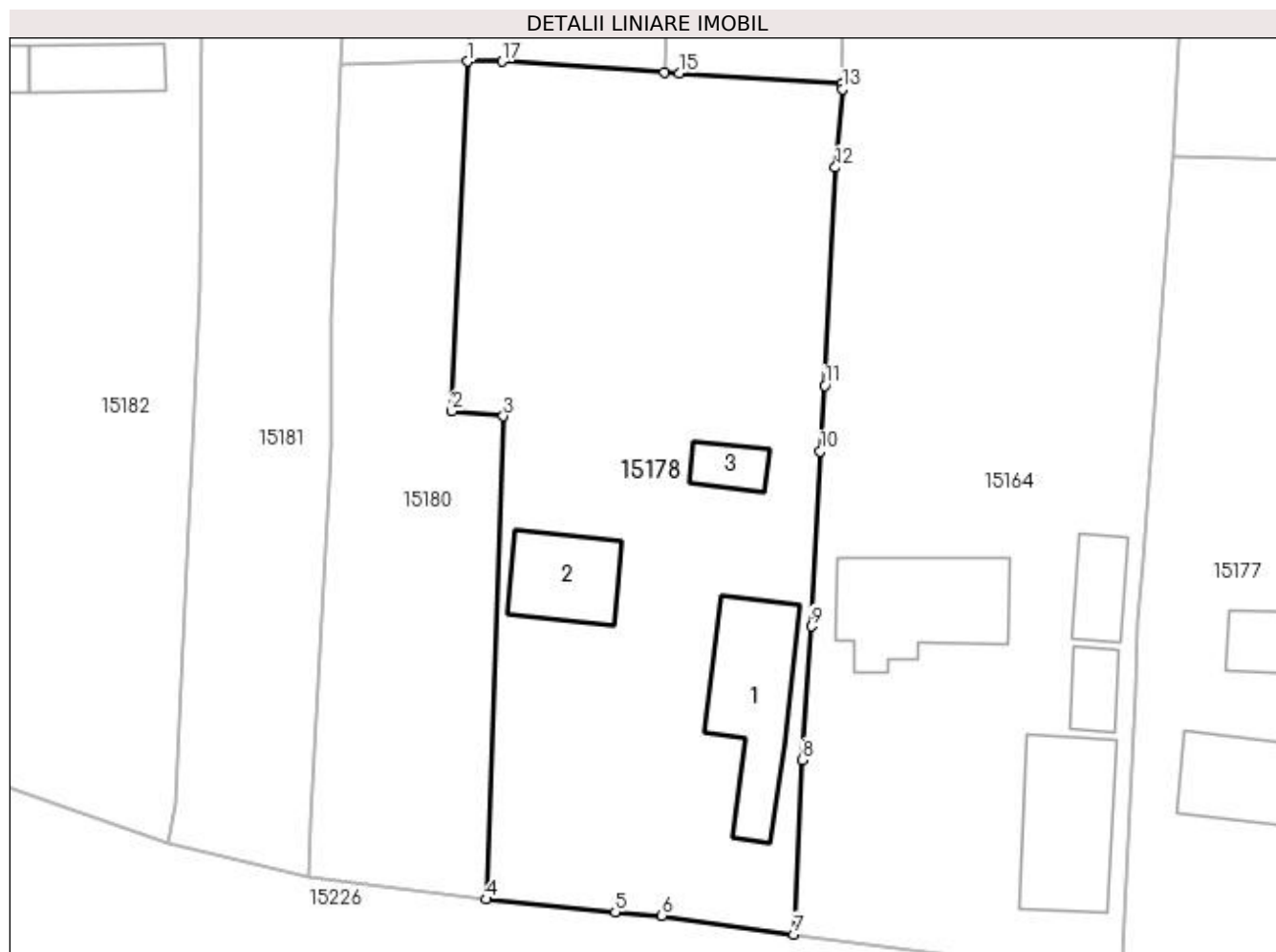
Inscrieri privind dezmembramintele dreptului de proprietate, drepturi reale de garanție și sarcini		Referințe
<b>83468 / 17/12/2007</b>		
Act Notarial nr. 4286, din 13/12/2007 emis de NP DEFTA F.L.;		
C1	Intabulare, drept de UZUFRACT VIAGER, cota actuala 1/1, cota initiala 1/1 1) ZANFIR IOANA, LIPSĂ CNP	A1, A1.1
<b>75418 / 01/10/2008</b>		
Act Administrativ nr. 75418, din 01/10/2008 emis de OCPI DOLJ;		
C2	Se noteaza indreptarea erorii materiale din prezenta carte si incheierea 83468/17.12.2007, in sensul ca dreptul de uzufruct in scris sub C1 , a vizat doar terenul si constructia C1	A1, A1.1

## Anexa Nr. 1 La Partea I

## Teren

Nr cadastral	Suprafața (mp)*	Observații / Referințe
34007	1.492	

\* Suprafața este determinată în planul de proiecție Stereo 70.



## Date referitoare la teren

Crt	Categorie folosință	Intravilan	Suprafața (mp)	Tarla	Parcelă	Nr. topo	Observații / Referințe
1	curți construcții	DA	810	119	2047, 2047/5	-	
2	arabil	DA	354	119	2047, 2047/5	-	
3	vie	DA	328	119	2047, 2047/5	-	

## Date referitoare la construcții

Crt	Număr	Destinație construcție	Supraf. (mp)	Situație juridică	Observații / Referințe
A1.1		construcții de locuințe	79	Cu acte	Nr. niveluri:1; S. construita la sol:79 mp; S. construita desfasurata:79 mp; C1 - locuinta
A1.2		construcții de locuințe	48	Cu acte	Nr. niveluri:1; S. construita la sol:48 mp; S. construita desfasurata:48 mp; C2 - locuinta
A1.3		construcții anexa	17	Cu acte	Nr. niveluri:1; S. construita la sol:17 mp; CONSTRUCTIE ANEXA

## Lungime Segmente

1) Valorile lungimilor segmentelor sunt obținute din proiecție în plan.

Punct început	X / Y	Punct sfârșit	X / Y	Lungime segment (** (m)
---------------	-------	---------------	-------	-------------------------



Punct început	X / Y	Punct sfârșit	X / Y	Lungime segment (** (m)
1	419.220,149 298.877,05	2	419.219,021 298.851,763	25.312
2	419.219,021 298.851,763	3	419.222,756 298.851,4	3.752
3	419.222,756 298.851,4	4	419.221,511 298.816,448	34.974
4	419.221,511 298.816,448	5	419.230,849 298.815,511	9.385
5	419.230,849 298.815,511	6	419.234,227 298.815,266	3.387
6	419.234,227 298.815,266	7	419.243,774 298.813,902	9.644
7	419.243,774 298.813,902	8	419.244,392 298.826,516	12.629
8	419.244,392 298.826,516	9	419.245,034 298.836,196	9.701
9	419.245,034 298.836,196	10	419.245,691 298.848,841	12.662
10	419.245,691 298.848,841	11	419.246,028 298.853,591	4.762
11	419.246,028 298.853,591	12	419.246,777 298.869,39	15.817
12	419.246,777 298.869,39	13	419.247,288 298.875,055	5.688
13	419.247,288 298.875,055	14	419.247,235 298.875,44	0.389
14	419.247,235 298.875,44	15	419.235,467 298.876,179	11.791
15	419.235,467 298.876,179	16	419.234,379 298.876,253	1.091
16	419.234,379 298.876,253	17	419.222,636 298.877,048	11.77
17	419.222,636 298.877,048	1	419.220,149 298.877,05	2.487

\*\* Lungimile segmentelor sunt determinate în planul de proiecție Stereo 70 și sunt rotunjite la 1 milimetru.

\*\*\* Distanța dintre puncte este formată din segmente cumulate ce sunt mai mici decât valoarea 1 milimetru.



**DATE DESPRE IMOBILUL NR. 15179**

Oficiul de Cadastru și Publicitate Imobiliară DOLJ  
Biroul de Cadastru și Publicitate Imobiliară Craiova

**A. Partea I. Descrierea imobilului**

TEREN Intravilan

Adresa: Loc. Leu, Jud. Dolj, T119, P2072

Nr. Crt	Nr cadastral Nr. topografic	Suprafața* (mp)	Observații / Referințe
A1		396	Sector cadastral:13 Teren neimprejmuț;

**B. Partea II. Proprietari și acte**

Inscrieri privitoare la dreptul de proprietate și alte drepturi reale		Referințe
/		
Act Notarial nr. C. LEGATAR NR.202, din 16/12/2021 emis de NP IONASCU NICOLAE;		
B1	Intabulare, drept de PROPRIETATE, dobandit prin Succesiune, cota actuala 1/1, cota initiala 1/1 1) CRACIUN STEFANIA 2) CRACIUN IONEL	A1

**C. Partea III. SARCINI**

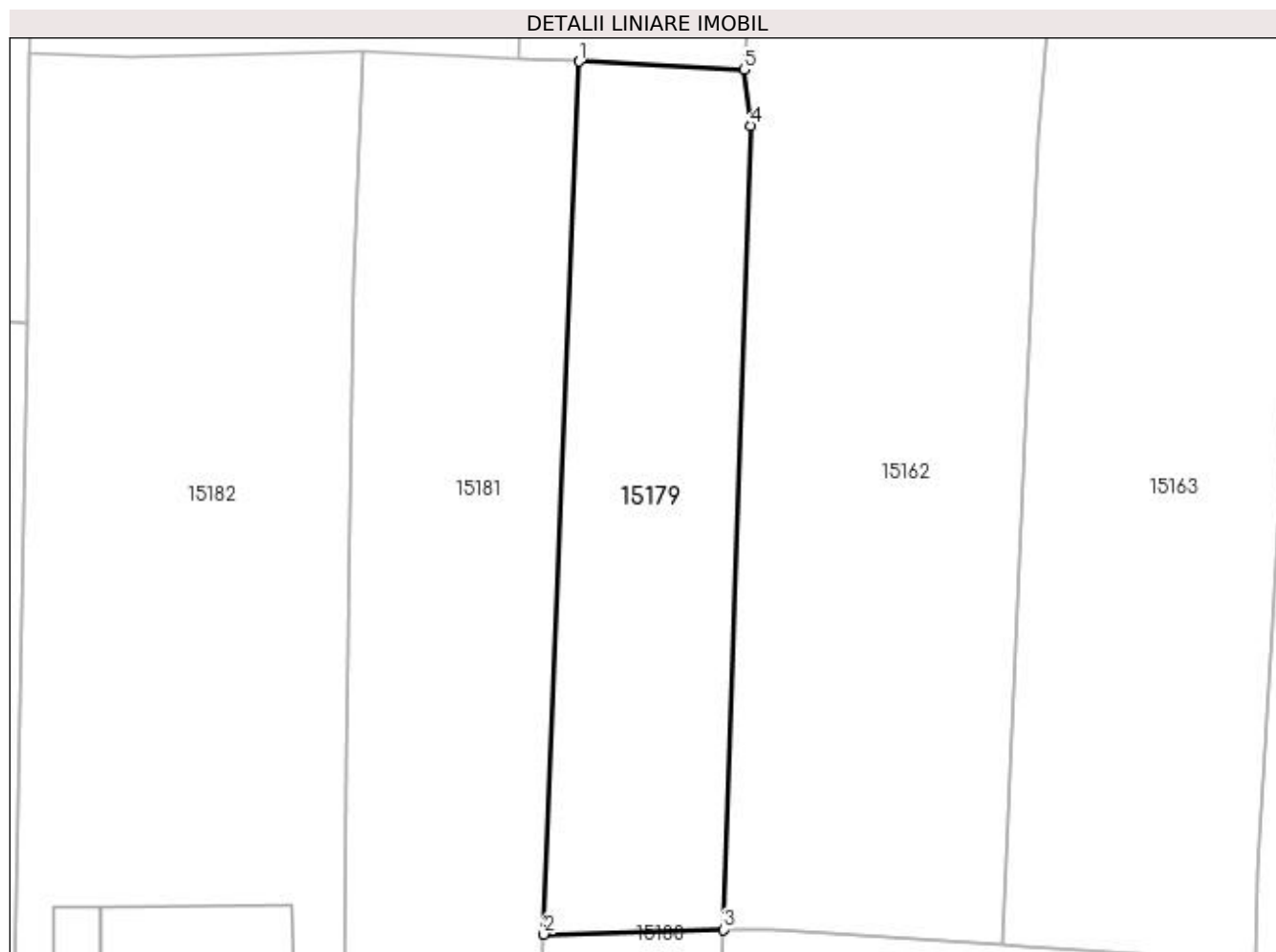
Inscrieri privind dezmembramintele dreptului de proprietate, drepturi reale de garanție și sarcini		Referințe
/		
Act Notarial nr. C. LEGATAR NR.202, din 16/12/2021 emis de NP IONASCU NICOLAE;		
C1	Intabulare, drept de UZUFRACT VIAGER, dobandit prin Succesiune, cota actuala 1/1, cota initiala 1/1 1) FIERTU ANGHELINA	A1

## Anexa Nr. 1 La Partea I

## Teren

Nr cadastral	Suprafața (mp)*	Observații / Referințe
	396	

\* Suprafața este determinată în planul de proiecție Stereo 70.



## Date referitoare la teren

Crt	Categorie folosință	Intra vilan	Suprafața (mp)	Tarla	Parcelă	Nr. topo	Observații / Referințe
1	vie	DA	396	119	2072	-	

## Lungime Segmente

1) Valorile lungimilor segmentelor sunt obținute din proiecție în plan.

Punct început	X / Y	Punct sfârșit	X / Y	Lungime segment (** (m)
1	419.212,812 298.921,253	2	419.211,009 298.876,806	44.484
2	419.211,009 298.876,806	3	419.220,149 298.877,05	9.143
3	419.220,149 298.877,05	4	419.221,543 298.917,977	40.951
4	419.221,543 298.917,977	5	419.221,222 298.920,833	2.874
5	419.221,222 298.920,833	1	419.212,812 298.921,253	8.421

**\*\* Lungimile segmentelor sunt determinate în planul de proiecție Stereo 70 și sunt rotunjite la 1 milimetru.**

**\*\*\* Distanța dintre puncte este formată din segmente cumulate ce sunt mai mici decât valoarea 1 milimetru.**



**DATE DESPRE IMOBILUL NR. 15180**

Oficiul de Cadastru și Publicitate Imobiliară DOLJ  
 Biroul de Cadastru și Publicitate Imobiliară Craiova

**A. Partea I. Descrierea imobilului**

TEREN Intravilan

Adresa: Loc. Leu, Nr. 101, Jud. Dolj, T119, P2047, 2047/5

Nr. Crt	Nr cadastral Nr. topografic	Suprafața* (mp)	Observații / Referințe
A1	31768	Din acte: 672 Masurata: 666	Sector cadastral:13 Teren neimprejmuit;

**B. Partea II. Proprietari și acte**

Inscrieri privitoare la dreptul de proprietate și alte drepturi reale		Referințe
<b>41891 / 24/03/2016</b>		
Act Notarial nr. CVC AUT NR.963, din 23/03/2016 emis de NP DEFTA FLORENTIN LEONARD;		
B1	Intabulare, drept de PROPRIETATE, dobandit prin Conventie, cota actuala 1/1, cota initiala 1/1 1) NISTOR ELENA MIRELA	A1

**C. Partea III. SARCINI .**

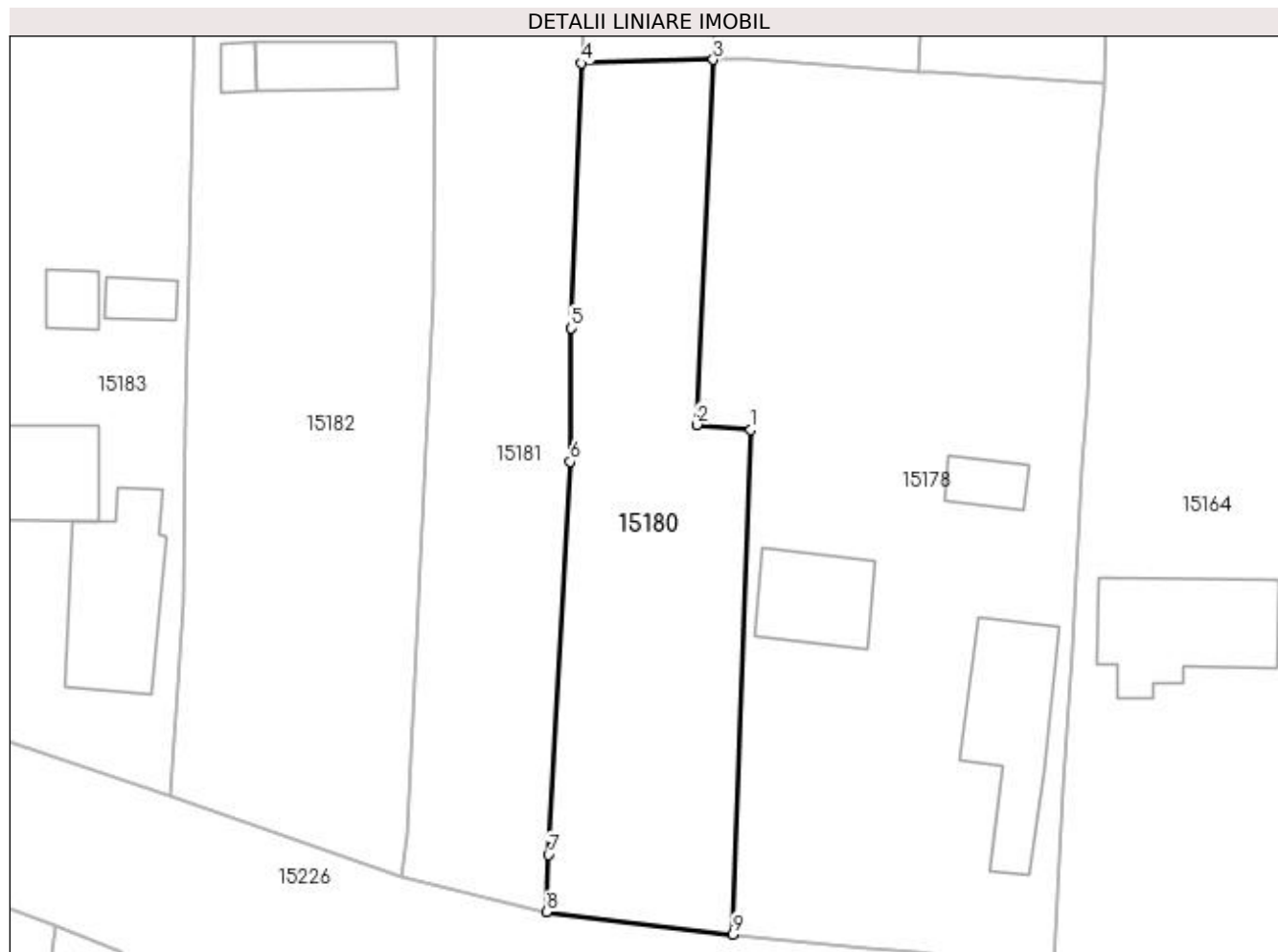
Inscrieri privind dezmembramintele dreptului de proprietate, drepturi reale de garanție și sarcini	Referințe
NU SUNT	

## Anexa Nr. 1 La Partea I

## Teren

Nr cadastral	Suprafața (mp)*	Observații / Referințe
31768	Din acte: 672 Masurata: 666	

\* Suprafața este determinată în planul de proiecție Stereo 70.



## Date referitoare la teren

Crt	Categorie folosință	Intra vilan	Suprafața (mp)	Tarla	Parcelă	Nr. topo	Observații / Referințe
1	arabil	DA	666	119	2047, 2047/5	-	

## Lungime Segmente

1) Valorile lungimilor segmentelor sunt obținute din proiecție în plan.

Punct început	X / Y	Punct sfârșit	X / Y	Lungime segment (** (m)
1	419.222,756 298.851,4	2	419.219,021 298.851,763	3.752
2	419.219,021 298.851,763	3	419.220,149 298.877,05	25.312
3	419.220,149 298.877,05	4	419.211,009 298.876,806	9.143
4	419.211,009 298.876,806	5	419.210,314 298.858,451	18.368
5	419.210,314 298.858,451	6	419.210,233 298.849,2	9.251



Punct început	X / Y	Punct sfârșit	X / Y	Lungime segment (** (m)
6	419.210,233 298.849,2	7	419.208,737 298.821,954	27.287
7	419.208,737 298.821,954	8	419.208,591 298.817,991	3.966
8	419.208,591 298.817,991	9	419.221,511 298.816,448	13.012
9	419.221,511 298.816,448	1	419.222,756 298.851,4	34.974

\*\* Lungimile segmentelor sunt determinate în planul de proiecție Stereo 70 și sunt rotunjite la 1 milimetru.

\*\*\* Distanța dintre puncte este formată din segmente cumulate ce sunt mai mici decât valoarea 1 milimetru.



**DATE DESPRE IMOBILUL NR. 15181**

Oficiul de Cadastru și Publicitate Imobiliară DOLJ  
Biroul de Cadastru și Publicitate Imobiliară Craiova

**A. Partea I. Descrierea imobilului**

TEREN Intravilan

Adresa: Loc. Leu, Jud. Dolj, T119, P2048,2048/1

Nr. Crt	Nr cadastral Nr. topografic	Suprafața* (mp)	Observații / Referințe
A1	35409	Din acte: 934 Masurata: 1.049	Sector cadastral:13 Teren imprejmuit;

**B. Partea II. Proprietari și acte**

Inscrieri privitoare la dreptul de proprietate și alte drepturi reale		Referințe
<b>11685 / 25/01/2022</b>		
Act Notarial nr. CVC AUT. NR. 164, din 21/01/2022 emis de IONASCU NICOLAE;		
B1	Intabulare, drept de PROPRIETATE, dobandit prin Conventie, cota actuala 1/1, cota initiala 1/1 1) GORIE CORNEL 2) GORIE CONSTANTA ADRIANA	A1

**C. Partea III. SARCINI .**

Inscrieri privind dezmembramintele dreptului de proprietate, drepturi reale de garanție și sarcini	Referințe
NU SUNT	

## Anexa Nr. 1 La Partea I

## Teren

Nr cadastral	Suprafața (mp)*	Observații / Referințe
35409	Din acte: 934 Masurata: 1.049	

\* Suprafața este determinată în planul de proiecție Stereo 70.



## Date referitoare la teren

Crt	Categorie folosință	Intra vilan	Suprafața (mp)	Tarla	Parcelă	Nr. topo	Observații / Referințe
1	vie	DA	1.049	119	2048,2048/1	-	

## Lungime Segmente

1) Valorile lungimilor segmentelor sunt obținute din proiecție în plan.

Punct început	X / Y	Punct sfârșit	X / Y	Lungime segment (** (m)
1	419.208,591 298.817,991	2	419.208,737 298.821,954	3.966
2	419.208,737 298.821,954	3	419.210,233 298.849,2	27.287
3	419.210,233 298.849,2	4	419.210,314 298.858,451	9.251
4	419.210,314 298.858,451	5	419.211,009 298.876,806	18.368
5	419.211,009 298.876,806	6	419.212,812 298.921,253	44.484

Punct început	X / Y	Punct sfârșit	X / Y	Lungime segment (** (m)
6	419.212,812 298.921,253	7	419.209,731 298.921,407	3.085
7	419.209,731 298.921,407	8	419.201,828 298.921,802	7.913
8	419.201,828 298.921,802	9	419.201,364 298.910,241	11.57
9	419.201,364 298.910,241	10	419.200,927 298.885,525	24.72
10	419.200,927 298.885,525	11	419.200,759 298.860,804	24.722
11	419.200,759 298.860,804	12	419.198,96 298.823,333	37.514
12	419.198,96 298.823,333	13	419.198,534 298.820,486	2.879
13	419.198,534 298.820,486	1	419.208,591 298.817,991	10.362

\*\* Lungimile segmentelor sunt determinate în planul de proiecție Stereo 70 și sunt rotunjite la 1 milimetru.

\*\*\* Distanța dintre puncte este formată din segmente cumulate ce sunt mai mici decât valoarea 1 milimetru.



**DATE DESPRE IMOBILUL NR. 15182**

Oficiul de Cadastru și Publicitate Imobiliară DOLJ  
Biroul de Cadastru și Publicitate Imobiliară Craiova

**A. Partea I. Descrierea imobilului**

TEREN Intravilan

Adresa: Loc. Leu, Nr. 97, Jud. Dolj, T119, P2049,2049/1

Nr. Crt	Nr cadastral Nr. topografic	Suprafața* (mp)	Observații / Referințe
A1		Din acte: 1.408 Masurata: 1.640	Sector cadastral:13 Teren neimpregmuit;

**Construcții**

Crt	Nr cadastral Nr. topografic	Adresa	Observații / Referințe
A1.1		Loc. Leu, Jud. Dolj	Nr. niveluri:1; S. construita la sol:33 mp; CASA DE LOCUIT, CONSTRUITA DIN CARAMIDA, ACOPERITA CU TIGLA
A1.2		Loc. Leu, Jud. Dolj	Nr. niveluri:1; S. construita la sol:8 mp; CONSTRUCTIE ANEXA

**B. Partea II. Proprietari și acte**

Inscrieri privitoare la dreptul de proprietate și alte drepturi reale		Referințe
/		
Act Administrativ nr. TDP 1180-48053, din 07/05/1997 emis de CONSILIUL JUDETEAN DOLJ;		
B1	Intabulare, drept de PROPRIETATE, dobandit prin Reconstituire, cota actuala 1/1, cota initiala 1/1 1) BĂLUȚĂ AUREL, LIPSĂ CNP	A1
Act Normativ nr. LEGEA 7, din 13/03/1996 emis de GUVERNUL ROMANIEI;		
B2	Intabulare, drept de PROPRIETATE, dobandit prin Lege, cota actuala 1/1, cota initiala 1/1 1) BĂLUȚĂ AUREL, LIPSĂ CNP	A1.1, A1.2

**C. Partea III. SARCINI .**

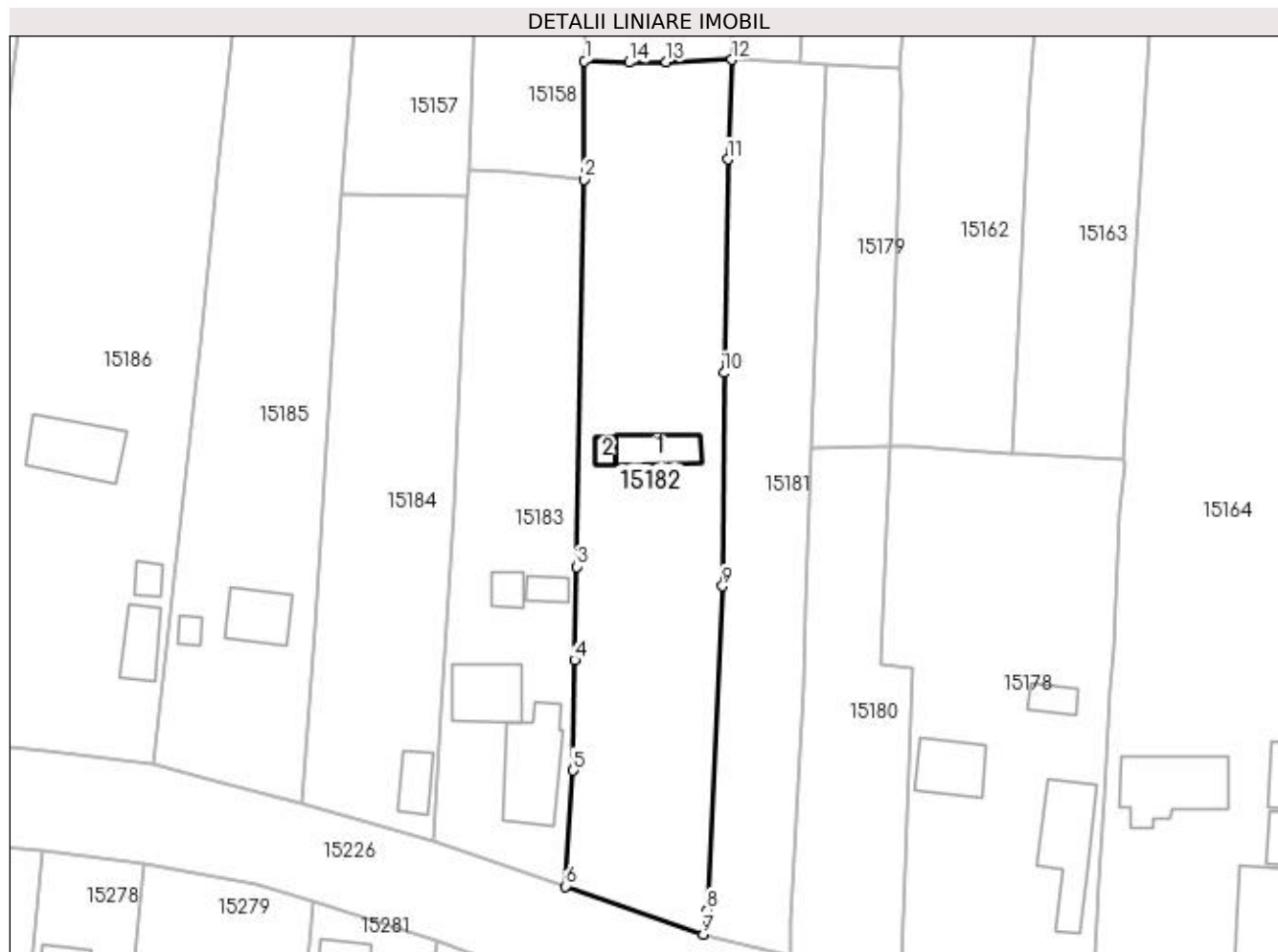
Inscrieri privind dezmembramintele dreptului de proprietate, drepturi reale de garanție și sarcini	Referințe
NU SUNT	

## Anexa Nr. 1 La Partea I

## Teren

Nr cadastral	Suprafața (mp)*	Observații / Referințe
	Din acte: 1.408 Masurata: 1.640	

\* Suprafața este determinată în planul de proiecție Stereo 70.



## Date referitoare la teren

Crt	Categorie folosință	Intravilan	Suprafața (mp)	Tarla	Parcelă	Nr. topo	Observații / Referințe
1	curți constructii	DA	258	119	2049	-	
2	arabil	DA	685	119	2049/1	-	
3	arabil	DA	697	119	2049/1	-	

## Date referitoare la construcții

Crt	Număr	Destinație construcție	Supraf. (mp)	Situație juridică	Observații / Referințe
A1.1		construcții de locuințe	33	Cu acte	Nr. niveluri:1; S. construita la sol:33 mp; CASA DE LOCUIT, CONSTRUITA DIN CARAMIDA, ACOPERITA CU TIGLA
A1.2		construcții anexa	8	Cu acte	Nr. niveluri:1; S. construita la sol:8 mp; CONSTRUCTIE ANEXA

## Lungime Segmente

1) Valorile lungimilor segmentelor sunt obținute din proiecție în plan.

Punct început	X / Y	Punct sfârșit	X / Y	Lungime segment (** (m)
1	419.184,777 298.921,63	2	419.184,686 298.907,914	13.716



Punct început	X / Y	Punct sfârşit	X / Y	Lungime segment (** (m)
2	419.184,686 298.907,914	3	419.183,869 298.863,068	44.853
3	419.183,869 298.863,068	4	419.183,605 298.852,234	10.837
4	419.183,605 298.852,234	5	419.183,445 298.839,455	12.78
5	419.183,445 298.839,455	6	419.182,558 298.826,047	13.437
6	419.182,558 298.826,047	7	419.198,534 298.820,486	16.916
7	419.198,534 298.820,486	8	419.198,96 298.823,333	2.879
8	419.198,96 298.823,333	9	419.200,759 298.860,804	37.514
9	419.200,759 298.860,804	10	419.200,927 298.885,525	24.722
10	419.200,927 298.885,525	11	419.201,364 298.910,241	24.72
11	419.201,364 298.910,241	12	419.201,828 298.921,802	11.57
12	419.201,828 298.921,802	13	419.194,252 298.921,56	7.58
13	419.194,252 298.921,56	14	419.189,936 298.921,479	4.317
14	419.189,936 298.921,479	1	419.184,777 298.921,63	5.161

\*\* Lungimile segmentelor sunt determinate în planul de proiecție Stereo 70 și sunt rotunjite la 1 milimetru.

\*\*\* Distanța dintre puncte este formată din segmente cumulate ce sunt mai mici decât valoarea 1 milimetru.



**DATE DESPRE IMOBILUL NR. 15183**

Oficiul de Cadastru și Publicitate Imobiliară DOLJ  
Biroul de Cadastru și Publicitate Imobiliară Craiova

**A. Partea I. Descrierea imobilului**

TEREN Intravilan

Adresa: Loc. Leu, Nr. 94, Jud. Dolj, T119, P2050,2050/1

Nr. Crt	Nr cadastral Nr. topografic	Suprafața* (mp)	Observații / Referințe
A1		Din acte: 1.100 Masurata: 1.165	Sector cadastral:13 Teren imprejmuit;

**Construcții**

Crt	Nr cadastral Nr. topografic	Adresa	Observații / Referințe
A1.1		Loc. Leu, Jud. Dolj	Nr. niveluri:1; S. construita la sol:53 mp; CASA DE LOCUIT, CONSTRUITA DIN CARAMIDA, ACOPERITA CU TIGLA
A1.2		Loc. Leu, Jud. Dolj	Nr. niveluri:1; S. construita la sol:80 mp; CASA DE LOCUIT, CONSTRUITA DIN CARAMIDA, ACOPERITA CU TABLA
A1.3		Loc. Leu, Jud. Dolj	Nr. niveluri:1; S. construita la sol:15 mp; CONSTRUCTIE ANEXA
A1.4		Loc. Leu, Jud. Dolj	Nr. niveluri:1; S. construita la sol:14 mp; CONSTRUCTIE ANEXA

**B. Partea II. Proprietari și acte**

Inscrieri privitoare la dreptul de proprietate și alte drepturi reale		Referințe
/		
Act Administrativ nr. TDP 2593, din 08/01/2004 emis de CONSILIUL JUDETEAN DOLJ;		
B1	Intabulare, drept de PROPRIETATE, dobandit prin Reconstituire, cota actuala 1/1, cota initiala 1/1 1) PĂDUCEL ȘTEFAN, LIPSĂ CNP	A1
Act Normativ nr. LEGEA 7, din 13/03/1996 emis de GUVERNUL ROMANIEI;		
B2	Intabulare, drept de PROPRIETATE, dobandit prin Lege, cota actuala 1/1, cota initiala 1/1 1) PĂDUCEL ȘTEFAN, LIPSĂ CNP	A1.1, A1.2, A1.3, A1.4

**C. Partea III. SARCINI .**

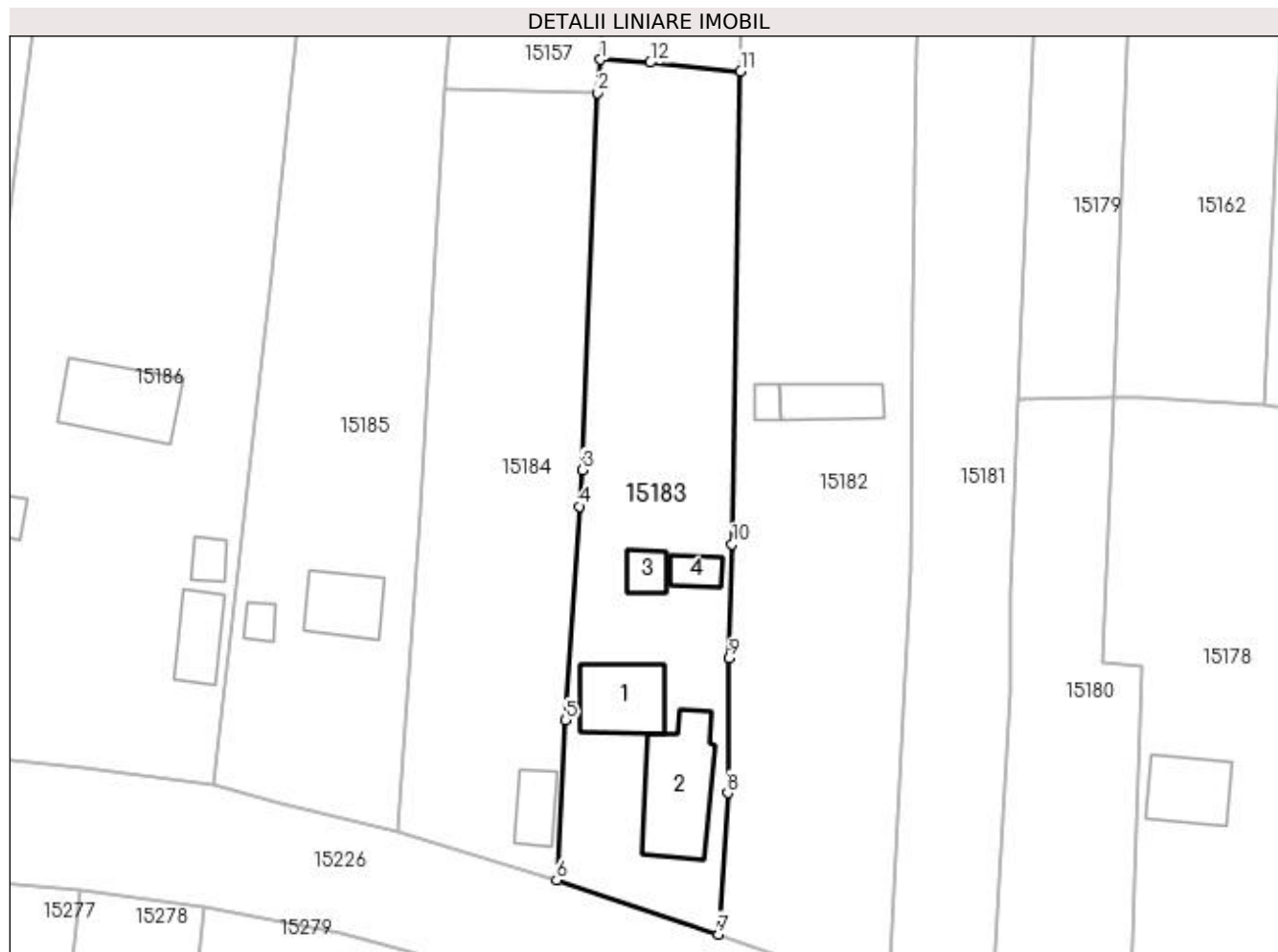
Inscrieri privind dezmembramintele dreptului de proprietate, drepturi reale de garanție și sarcini	Referințe
NU SUNT	

## Anexa Nr. 1 La Partea I

## Teren

Nr cadastral	Suprafața (mp)*	Observații / Referințe
	Din acte: 1.100 Masurata: 1.165	

\* Suprafața este determinată în planul de proiecție Stereo 70.



## Date referitoare la teren

Crt	Categorie folosință	Intra vilan	Suprafața (mp)	Tarla	Parcelă	Nr. topo	Observații / Referințe
1	curți constructii	DA	590	119	2050	-	
2	arabil	DA	575	119	2050/1	-	

## Date referitoare la construcții

Crt	Număr	Destinație construcție	Supraf. (mp)	Situație juridică	Observații / Referințe
A1.1		construcții de locuințe	53	Cu acte	Nr. niveluri:1; S. construita la sol:53 mp; CASA DE LOCUIT, CONSTRUITA DIN CARAMIDA, ACOPERITA CU TIGLA
A1.2		construcții de locuințe	80	Cu acte	Nr. niveluri:1; S. construita la sol:80 mp; CASA DE LOCUIT, CONSTRUITA DIN CARAMIDA, ACOPERITA CU TABLA
A1.3		construcții anexa	15	Cu acte	Nr. niveluri:1; S. construita la sol:15 mp; CONSTRUCTIE ANEXA
A1.4		construcții anexa	14	Cu acte	Nr. niveluri:1; S. construita la sol:14 mp; CONSTRUCTIE ANEXA

**Lungime Segmente**

1) Valorile lungimilor segmentelor sunt obținute din proiecție în plan.

Punct început	X / Y	Punct sfârșit	X / Y	Lungime segment (** (m)
1	419.171,374 298.909,023	2	419.171,131 298.905,885	3.147
2	419.171,131 298.905,885	3	419.169,664 298.870,109	35.806
3	419.169,664 298.870,109	4	419.169,374 298.866,638	3.483
4	419.169,374 298.866,638	5	419.168,099 298.846,348	20.33
5	419.168,099 298.846,348	6	419.167,222 298.831,181	15.192
6	419.167,222 298.831,181	7	419.182,558 298.826,047	16.173
7	419.182,558 298.826,047	8	419.183,445 298.839,455	13.437
8	419.183,445 298.839,455	9	419.183,605 298.852,234	12.78
9	419.183,605 298.852,234	10	419.183,869 298.863,068	10.837
10	419.183,869 298.863,068	11	419.184,686 298.907,914	44.853
11	419.184,686 298.907,914	12	419.176,101 298.908,744	8.625
12	419.176,101 298.908,744	1	419.171,374 298.909,023	4.735

\*\* Lungimile segmentelor sunt determinate în planul de proiecție Stereo 70 și sunt rotunjite la 1 milimetru.

\*\*\* Distanța dintre puncte este formată din segmente cumulate ce sunt mai mici decât valoarea 1 milimetru.



**DATE DESPRE IMOBILUL NR. 15184**

Oficiul de Cadastru și Publicitate Imobiliară DOLJ  
Biroul de Cadastru și Publicitate Imobiliară Craiova

**A. Partea I. Descrierea imobilului**

TEREN Intravilan

Adresa: Loc. Leu, Nr. 93, Jud. Dolj, T119, P2051,2051/2

Nr. Crt	Nr cadastral Nr. topografic	Suprafața* (mp)	Observații / Referințe
A1	33220	Din acte: 986 Masurata: 1.089	Sector cadastral:13 Teren imprejmuit;

**Construcții**

Crt	Nr cadastral Nr. topografic	Adresa	Observații / Referințe
A1.1		Loc. Leu, Nr. 93, Jud. Dolj, Fost T119 P2051, 2051/2	Nr. niveluri:1; S. construita la sol:25 mp; CONSTRUCTIE DE LOCUIT DIN CARAMIDA ACOPERITA CU TIGLA,AVAND 2 CAMERE SI SALA (AN 1930)

**B. Partea II. Proprietari și acte**

Inscrieri privitoare la dreptul de proprietate și alte drepturi reale		Referințe
<b>176547 / 20/07/2021</b>		
Act Notarial nr. CONTRACT DE VANZARE-CUMPARARE AUT. 1500, din 15/07/2021 emis de IONASCU NICOLAE;		
B1	Intabulare, drept de PROPRIETATE, dobandit prin Conventie, cota actuala 1/1, cota initiala 1/1 1) DOBRESU JANINA-GABRIELA 2) DOBRESU GHEORGHE	A1, A1.1

**C. Partea III. SARCINI .**

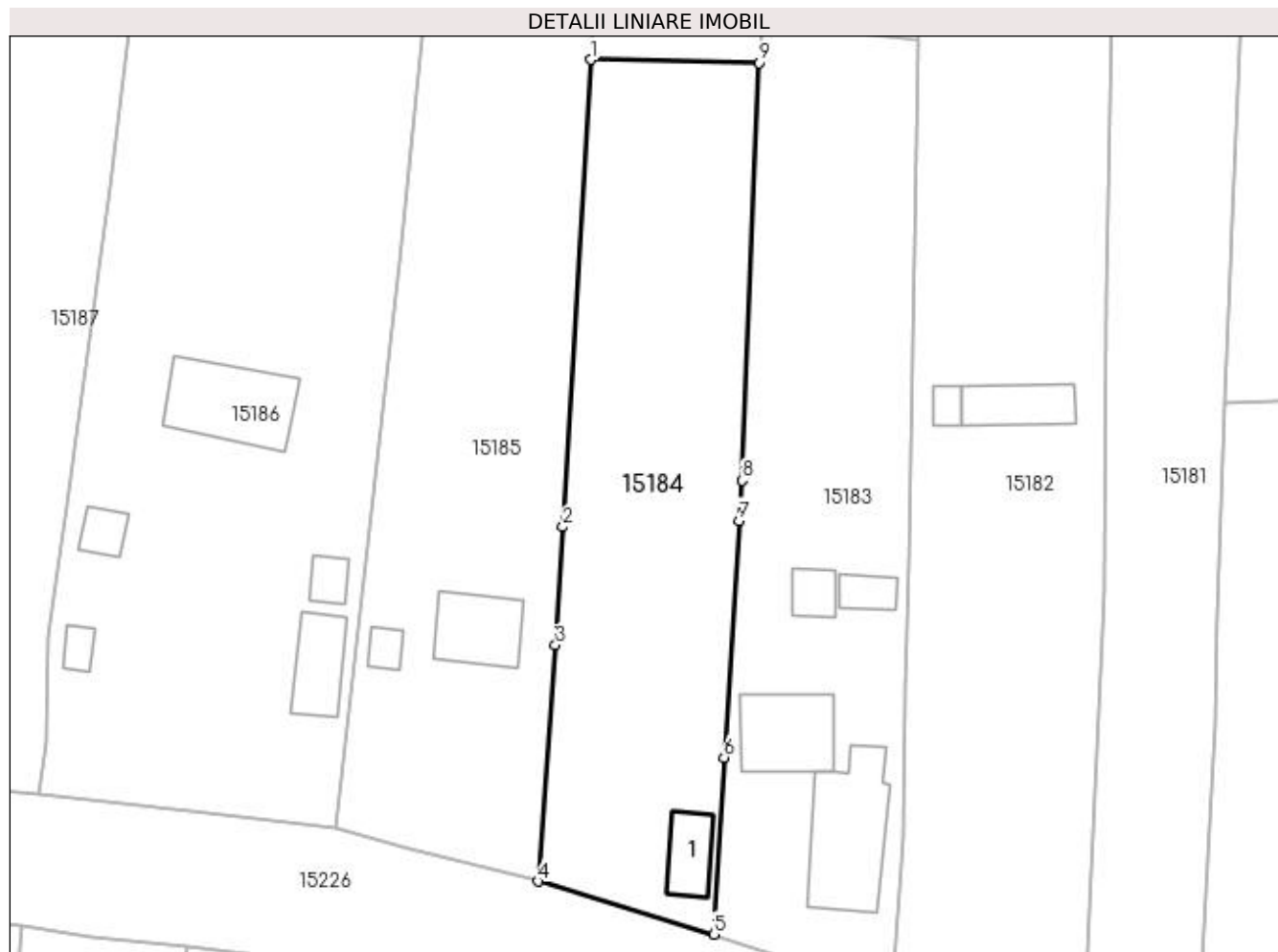
Inscrieri privind dezmembramintele dreptului de proprietate, drepturi reale de garanție și sarcini	Referințe
NU SUNT	

## Anexa Nr. 1 La Partea I

## Teren

Nr cadastral	Suprafața (mp)*	Observații / Referințe
33220	Din acte: 986 Masurata: 1.089	

\* Suprafața este determinată în planul de proiecție Stereo 70.



## Date referitoare la teren

Crt	Categorie folosință	Intra vilan	Suprafața (mp)	Tarla	Parcelă	Nr. topo	Observații / Referințe
1	curți constructii	DA	701	119	2051	-	
2	livada	DA	388	119	2051/2	-	

## Date referitoare la construcții

Crt	Număr	Destinație construcție	Supraf. (mp)	Situație juridică	Observații / Referințe
A1.1		construcții de locuințe	25	Cu acte	Nr. niveluri:1; S. construita la sol:25 mp; CONSTRUCTIE DE LOCUIT DIN CARAMIDA ACOPERITA CU TIGLA,AVAND 2 CAMERE SI SALA (AN 1930)

## Lungime Segmente

1) Valorile lungimilor segmentelor sunt obținute din proiecție în plan.

Punct început	X / Y	Punct sfârșit	X / Y	Lungime segment (** (m)
1	419.156,637 298.906,173	2	419.154,282 298.866,117	40.125
2	419.154,282 298.866,117	3	419.153,622 298.855,983	10.155



Punct început	X / Y	Punct sfârşit	X / Y	Lungime segment (** (m)
3	419.153,622 298.855,983	4	419.152,118 298.835,715	20.324
4	419.152,118 298.835,715	5	419.167,222 298.831,181	15.77
5	419.167,222 298.831,181	6	419.168,099 298.846,348	15.192
6	419.168,099 298.846,348	7	419.169,374 298.866,638	20.33
7	419.169,374 298.866,638	8	419.169,664 298.870,109	3.483
8	419.169,664 298.870,109	9	419.171,131 298.905,885	35.806
9	419.171,131 298.905,885	1	419.156,637 298.906,173	14.497

\*\* Lungimile segmentelor sunt determinate în planul de proiecție Stereo 70 și sunt rotunjite la 1 milimetru.

\*\*\* Distanța dintre puncte este formată din segmente cumulate ce sunt mai mici decât valoarea 1 milimetru.



**DATE DESPRE IMOBILUL NR. 15185**

Oficiul de Cadastru și Publicitate Imobiliară DOLJ  
Biroul de Cadastru și Publicitate Imobiliară Craiova

**A. Partea I. Descrierea imobilului**

TEREN Intravilan

Adresa: Loc. Leu, Nr. 91, Jud. Dolj, T119, P2052,2052/1

Nr. Crt	Nr cadastral Nr. topografic	Suprafața* (mp)	Observații / Referințe
A1		Din acte: 2.390 Masurata: 2.194	Sector cadastral:13 Teren neimprejmut;

**Construcții**

Crt	Nr cadastral Nr. topografic	Adresa	Observații / Referințe
A1.1		Loc. Leu, Jud. Dolj	Nr. niveluri:1; S. construita la sol:43 mp; CASA DE LOCUIT, CONSTRUITA DIN CARAMIDA, ACOPERITA CU TIGLA
A1.2		Loc. Leu, Jud. Dolj	Nr. niveluri:1; S. construita la sol:10 mp; CONSTRUCTIE ANEXA

**B. Partea II. Proprietari și acte**

Inscrieri privitoare la dreptul de proprietate și alte drepturi reale		Referințe
/		
Act Administrativ nr. TDP 3095, din 07/12/2004 emis de CONSILIUL JUDETEAN DOLJ;		
B1	Intabulare, drept de PROPRIETATE, dobandit prin Reconstituire, cota actuala 1/1, cota initiala 1/1 1) GHINDEANU NICA, LIPSĂ CNP	A1
Act Normativ nr. LEGEA 7, din 13/03/1996 emis de GUVERNUL ROMANIEI;		
B2	Intabulare, drept de PROPRIETATE, dobandit prin Lege, cota actuala 1/1, cota initiala 1/1 1) GHINDEANU NICA, LIPSĂ CNP	A1.1, A1.2

**C. Partea III. SARCINI .**

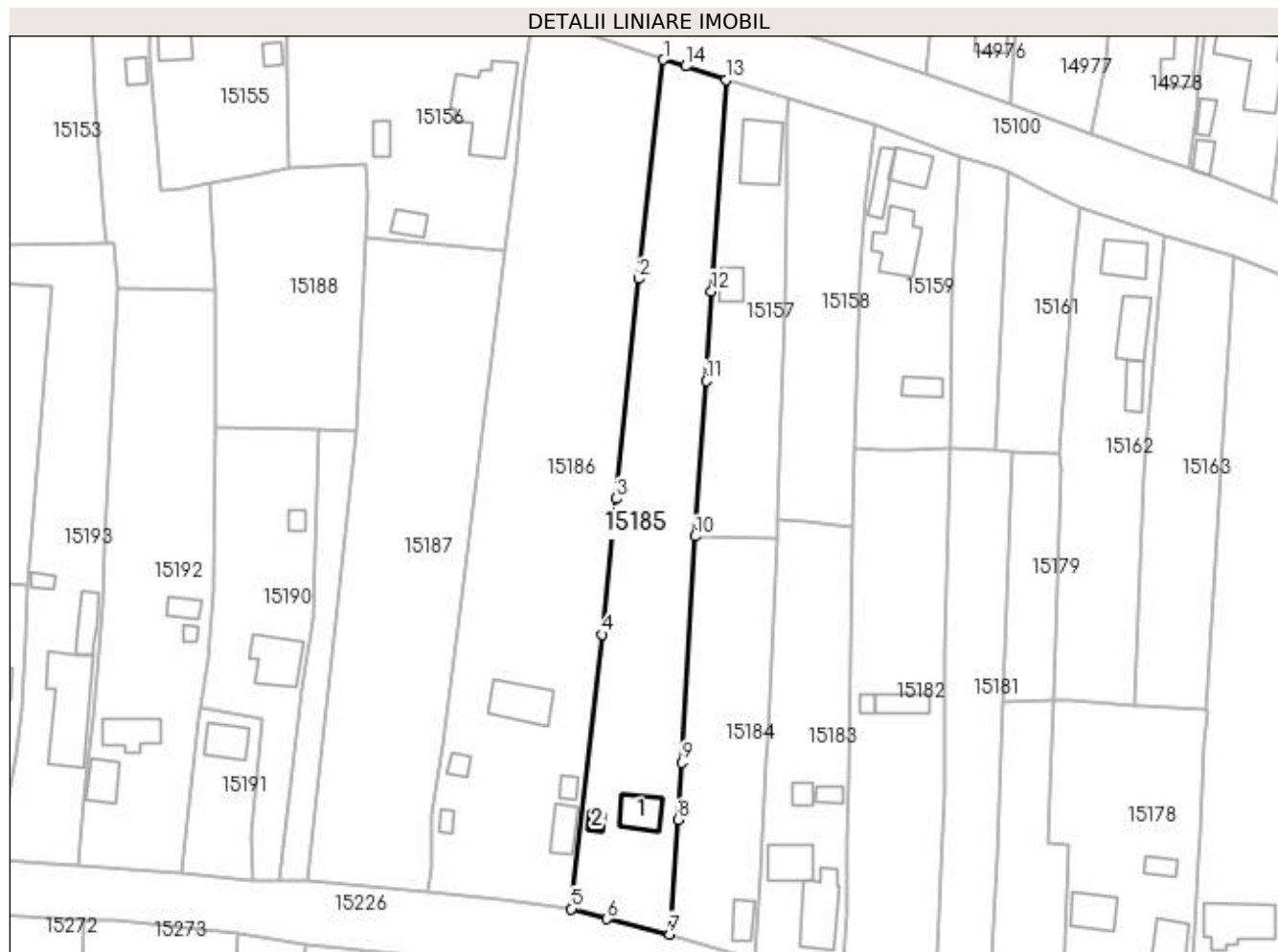
Inscrieri privind dezmembramintele dreptului de proprietate, drepturi reale de garanție și sarcini	Referințe
NU SUNT	

## Anexa Nr. 1 La Partea I

## Teren

Nr cadastral	Suprafața (mp)*	Observații / Referințe
	Din acte: 2.390 Masurata: 2.194	

\* Suprafața este determinată în planul de proiecție Stereo 70.



## Date referitoare la teren

Crt	Categorie folosință	Intra vilan	Suprafața (mp)	Tarla	Parcelă	Nr. topo	Observații / Referințe
1	curți constructii	DA	494	119	2052	-	
2	arabil	DA	1.700	119	2052/1	-	

## Date referitoare la construcții

Crt	Număr	Destinație construcție	Supraf. (mp)	Situație juridică	Observații / Referințe
A1.1		construcții de locuințe	43	Cu acte	Nr. niveluri:1; S. construita la sol:43 mp; CASA DE LOCUIT, CONSTRUITA DIN CARAMIDA, ACOPERITA CU TIGLA
A1.2		construcții anexa	10	Cu acte	Nr. niveluri:1; S. construita la sol:10 mp; CONSTRUCTIE ANEXA

## Lungime Segmente

1) Valorile lungimilor segmentelor sunt obținute din proiecție în plan.

Punct început	X / Y	Punct sfârșit	X / Y	Lungime segment (** (m)
1	419.151,054 298.990,524	2	419.146,707 298.951,727	39.04

Punct început	X / Y	Punct sfârșit	X / Y	Lungime segment (** (m)
2	419.146,707 298.951,727	3	419.142,648 298.912,831	39.107
3	419.142,648 298.912,831	4	419.140,226 298.888,779	24.174
4	419.140,226 298.888,779	5	419.134,741 298.840,234	48.854
5	419.134,741 298.840,234	6	419.141,05 298.838,453	6.556
6	419.141,05 298.838,453	7	419.152,118 298.835,715	11.402
7	419.152,118 298.835,715	8	419.153,622 298.855,983	20.324
8	419.153,622 298.855,983	9	419.154,282 298.866,117	10.155
9	419.154,282 298.866,117	10	419.156,637 298.906,173	40.125
10	419.156,637 298.906,173	11	419.158,603 298.933,652	27.549
11	419.158,603 298.933,652	12	419.159,534 298.949,541	15.916
12	419.159,534 298.949,541	13	419.162,104 298.986,968	37.515
13	419.162,104 298.986,968	14	419.154,989 298.989,374	7.511
14	419.154,989 298.989,374	1	419.151,054 298.990,524	4.1

\*\* Lungimile segmentelor sunt determinate în planul de proiecție Stereo 70 și sunt rotunjite la 1 milimetru.

\*\*\* Distanța dintre puncte este formată din segmente cumulate ce sunt mai mici decât valoarea 1 milimetru.



**DATE DESPRE IMOBILUL NR. 15186**

Oficiul de Cadastru și Publicitate Imobiliară DOLJ  
Biroul de Cadastru și Publicitate Imobiliară Craiova

**A. Partea I. Descrierea imobilului**

TEREN Intravilan

Adresa: Loc. Leu, Nr. 88, Jud. Dolj, T119, P2053,2053/1

Nr. Crt	Nr cadastral Nr. topografic	Suprafața* (mp)	Observații / Referințe
A1		Din acte: 3.525 Masurata: 3.822	Sector cadastral:13 Teren neimprijmit;

**Construcții**

Crt	Nr cadastral Nr. topografic	Adresa	Observații / Referințe
A1.1		Loc. Leu, Jud. Dolj	Nr. niveluri:2; S. construita la sol:68 mp; CASA DE LOCUIT, CONSTRUITA DIN CARAMIDA, ACOPERITA CU TABLA
A1.2		Loc. Leu, Jud. Dolj	Nr. niveluri:1; S. construita la sol:34 mp; CASA DE LOCUIT, CONSTRUITA DIN BOLTARI, ACOPERITA CU TABLA
A1.3		Loc. Leu, Jud. Dolj	Nr. niveluri:1; S. construita la sol:12 mp; CONSTRUCTIE ANEXA
A1.4		Loc. Leu, Jud. Dolj	Nr. niveluri:1; S. construita la sol:14 mp; CONSTRUCTIE ANEXA
A1.5		Loc. Leu, Jud. Dolj	Nr. niveluri:1; S. construita la sol:9 mp; CONSTRUCTIE ANEXA

**B. Partea II. Proprietari și acte**

Inscrieri privitoare la dreptul de proprietate și alte drepturi reale		Referințe
/		
Act Administrativ nr. TDP 17561, din 17/07/2013 emis de CONSILIUL JUDETEAN DOLJ (CERTIFICAT DE DECES SERIA DC NR. 258083; CERTIFICAT DE DECES SERIA DC NR. 905507);		
B1	Intabulare, drept de PROPRIETATE, dobandit prin Reconstituire, cota actuala 3525/3822, cota initiala 3525/3822 1) FILIP MARIN DEFUNCT:Da 2) FILIP CONSTANTIN DEFUNCT:Da	A1
Act Normativ nr. LEGEA 7, din 13/03/1996 emis de GUVERNUL ROMANIEI;		
B2	Inscrierea posesiei, drept de PROPRIETATE, dobandit prin Constituire, cota actuala 297/3822, cota initiala 297/3822 1) FILIP CONSTANTIN DEFUNCT:Da 2) FILIP MARIN DEFUNCT:Da	A1
B3	Intabulare, drept de PROPRIETATE, dobandit prin Lege, cota actuala 1/1, cota initiala 1/1 1) FILIP CONSTANTIN DEFUNCT:Da 2) FILIP MARIN DEFUNCT:Da	A1.1, A1.2, A1.3, A1.4, A1.5

**C. Partea III. SARCINI .**

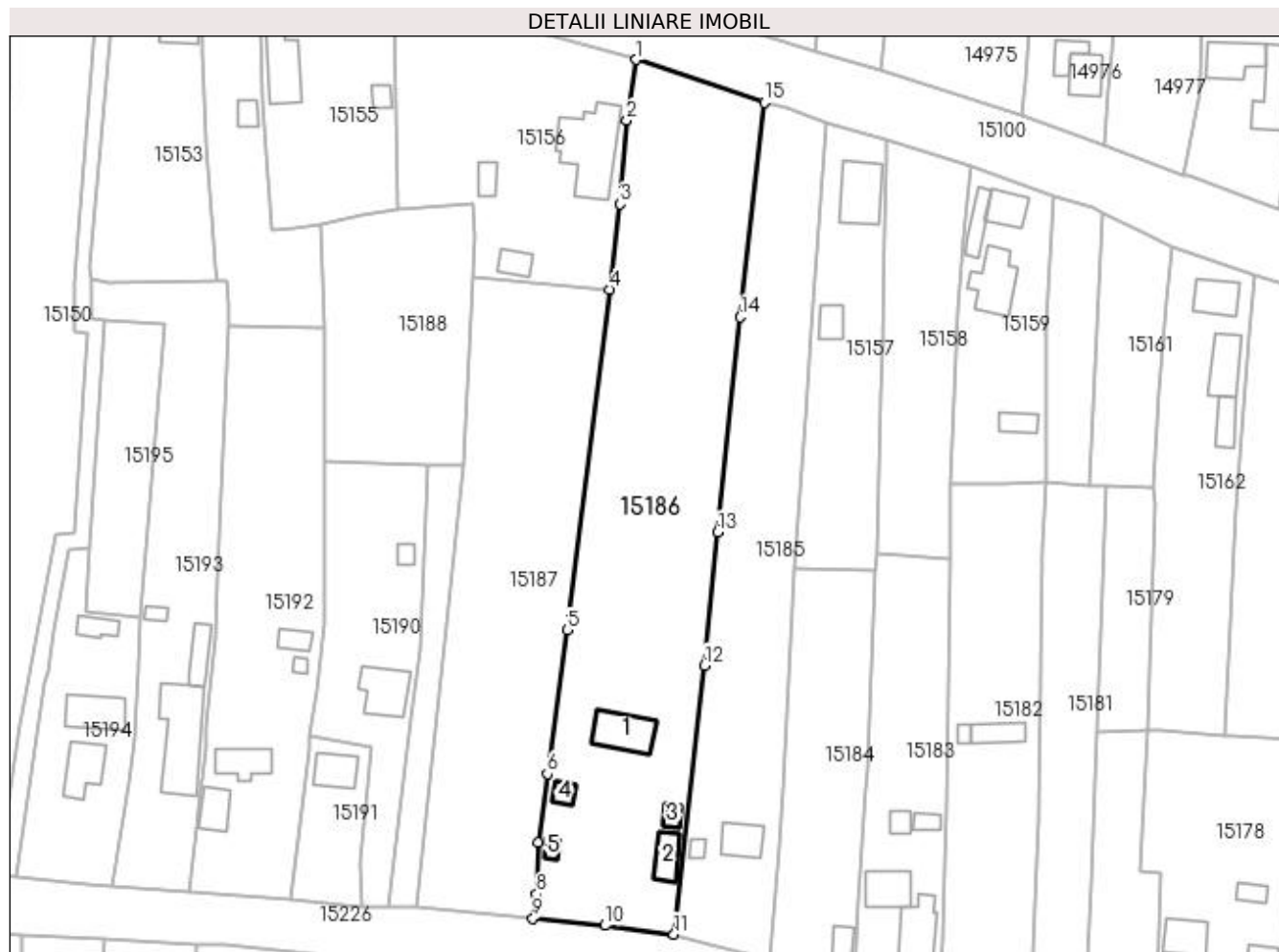
Inscrieri privind dezmembramintele dreptului de proprietate, drepturi reale de garanție și sarcini	Referințe
NU SUNT	

## Anexa Nr. 1 La Partea I

## Teren

Nr cadastral	Suprafața (mp)*	Observații / Referințe
	Din acte: 3.525 Masurata: 3.822	

\* Suprafața este determinată în planul de proiecție Stereo 70.



## Date referitoare la teren

Crt	Categorie folosință	Intra vilan	Suprafața (mp)	Tarla	Parcelă	Nr. topo	Observații / Referințe
1	curți constructii	DA	1.065	119	2053	-	
2	arabil	DA	2.042	119	2053/1	-	
3	vie	DA	715	119	2053/1	-	

## Date referitoare la construcții

Crt	Număr	Destinație construcție	Supraf. (mp)	Situație juridică	Observații / Referințe
A1.1		construcții de locuințe	68	Cu acte	Nr. niveluri:2; S. construită la sol:68 mp; CASA DE LOCUIT, CONSTRUITA DIN CARAMIDA, ACOPERITA CU TABLA
A1.2		construcții de locuințe	34	Cu acte	Nr. niveluri:1; S. construită la sol:34 mp; CASA DE LOCUIT, CONSTRUITA DIN BOLTARI, ACOPERITA CU TABLA
A1.3		construcții anexa	12	Cu acte	Nr. niveluri:1; S. construită la sol:12 mp; CONSTRUCTIE ANEXA
A1.4		construcții anexa	14	Cu acte	Nr. niveluri:1; S. construită la sol:14 mp; CONSTRUCTIE ANEXA
A1.5		construcții anexa	9	Cu acte	Nr. niveluri:1; S. construită la sol:9 mp; CONSTRUCTIE ANEXA



**Lungime Segmente**

1) Valorile lungimilor segmentelor sunt obținute din proiecție în plan.

Punct început	X / Y	Punct sfârșit	X / Y	Lungime segment (** (m)
1	419.127,886 298.998,223	2	419.126,199 298.987,24	11.112
2	419.126,199 298.987,24	3	419.125,05 298.972,161	15.123
3	419.125,05 298.972,161	4	419.123,09 298.956,726	15.559
4	419.123,09 298.956,726	5	419.115,423 298.895,218	61.984
5	419.115,423 298.895,218	6	419.111,874 298.869,23	26.229
6	419.111,874 298.869,23	7	419.110,137 298.856,768	12.583
7	419.110,137 298.856,768	8	419.109,937 298.847,479	9.291
8	419.109,937 298.847,479	9	419.109,267 298.843,125	4.405
9	419.109,267 298.843,125	10	419.122,308 298.841,82	13.106
10	419.122,308 298.841,82	11	419.134,741 298.840,234	12.534
11	419.134,741 298.840,234	12	419.140,226 298.888,779	48.854
12	419.140,226 298.888,779	13	419.142,648 298.912,831	24.174
13	419.142,648 298.912,831	14	419.146,707 298.951,727	39.107
14	419.146,707 298.951,727	15	419.151,054 298.990,524	39.04
15	419.151,054 298.990,524	1	419.127,886 298.998,223	24.414

\*\* Lungimile segmentelor sunt determinate în planul de proiecție Stereo 70 și sunt rotunjite la 1 milimetru.

\*\*\* Distanța dintre puncte este formată din segmente cumulate ce sunt mai mici decât valoarea 1 milimetru.



**DATE DESPRE IMOBILUL NR. 15187**

Oficiul de Cadastru și Publicitate Imobiliară DOLJ  
Biroul de Cadastru și Publicitate Imobiliară Craiova

**A. Partea I. Descrierea imobilului**

TEREN Intravilan

Adresa: Loc. Leu, Nr. 84, Jud. Dolj, T119, P2054

Nr. Crt	Nr cadastral Nr. topografic	Suprafața* (mp)	Observații / Referințe
A1		Din acte: 2.500 Masurata: 2.523	Sector cadastral:13 Teren neimprejmuit;

**B. Partea II. Proprietari și acte**

Inscrieri privitoare la dreptul de proprietate și alte drepturi reale		Referințe
/		
Act Notarial nr. CM NR. 39, din 18/06/2012 emis de NP NICU FLORIN MARCEL;		
B1	Intabulare, drept de PROPRIETATE, dobandit prin Succesiune, cota actuala 2500/2523, cota initiala 2500/2523 1) <b>CAMPAN MARIA</b>	A1
Act Normativ nr. LEGEA 7, din 13/03/1996 emis de GUVERNUL ROMANIEI;		
B2	Inscrierea posesiei, drept de PROPRIETATE, dobandit prin Constituire, cota actuala 23/2523, cota initiala 23/2523 1) <b>CAMPAN MARIA</b>	A1

**C. Partea III. SARCINI .**

Inscrieri privind dezmembramintele dreptului de proprietate, drepturi reale de garanție și sarcini	Referințe
NU SUNT	

## Anexa Nr. 1 La Partea I

## Teren

Nr cadastral	Suprafața (mp)*	Observații / Referințe
	Din acte: 2.500 Masurata: 2.523	

\* Suprafața este determinată în planul de proiecție Stereo 70.



## Date referitoare la teren

Crt	Categorie folosință	Intravilan	Suprafața (mp)	Tarla	Parcelă	Nr. topo	Observații / Referințe
1	arabil	DA	2.523	119	2054	-	

## Lungime Segmente

1) Valorile lungimilor segmentelor sunt obținute din proiecție în plan.

Punct început	X / Y	Punct sfârșit	X / Y	Lungime segment (** (m)
1	419.109,267 298.843,125	2	419.109,937 298.847,479	4.405
2	419.109,937 298.847,479	3	419.110,137 298.856,768	9.291
3	419.110,137 298.856,768	4	419.111,874 298.869,23	12.583
4	419.111,874 298.869,23	5	419.115,423 298.895,218	26.229
5	419.115,423 298.895,218	6	419.123,09 298.956,726	61.984

Punct început	X / Y	Punct sfârșit	X / Y	Lungime segment (** (m)
6	419.123,09 298.956,726	7	419.098,416 298.959,011	24.78
7	419.098,416 298.959,011	8	419.096,776 298.924,919	34.131
8	419.096,776 298.924,919	9	419.088,102 298.845,18	80.21
9	419.088,102 298.845,18	1	419.109,267 298.843,125	21.265

\*\* Lungimile segmentelor sunt determinate în planul de proiecție Stereo 70 și sunt rotunjite la 1 milimetru.

\*\*\* Distanța dintre puncte este formată din segmente cumulate ce sunt mai mici decât valoarea 1 milimetru.



**DATE DESPRE IMOBILUL NR. 15188**

Oficiul de Cadastru și Publicitate Imobiliară DOLJ  
Biroul de Cadastru și Publicitate Imobiliară Craiova

**A. Partea I. Descrierea imobilului**

TEREN Intravilan

Adresa: Loc. Leu, Jud. Dolj, T119, P2057

Nr. Crt	Nr cadastral Nr. topografic	Suprafața* (mp)	Observații / Referințe
A1		1.200	Sector cadastral:13 Teren neimprejmit;

**B. Partea II. Proprietari și acte**

Inscrieri privitoare la dreptul de proprietate și alte drepturi reale	Referințe
/	
Act Administrativ nr. TDP 3103, din 08/12/2004 emis de CONSILIUL JUDETEAN DOLJ;	
B1	A1
Intabulare, drept de PROPRIETATE, dobândit prin Reconstituire, cota actuala 1/1, cota initiala 1/1	
1) GHIMPETEANU MARIA, LIPSĂ CNP	
2) BOGOI ELENA, LIPSĂ CNP	
3) MARINAȘ GHEORGHÎȚA, LIPSĂ CNP	

**C. Partea III. SARCINI .**

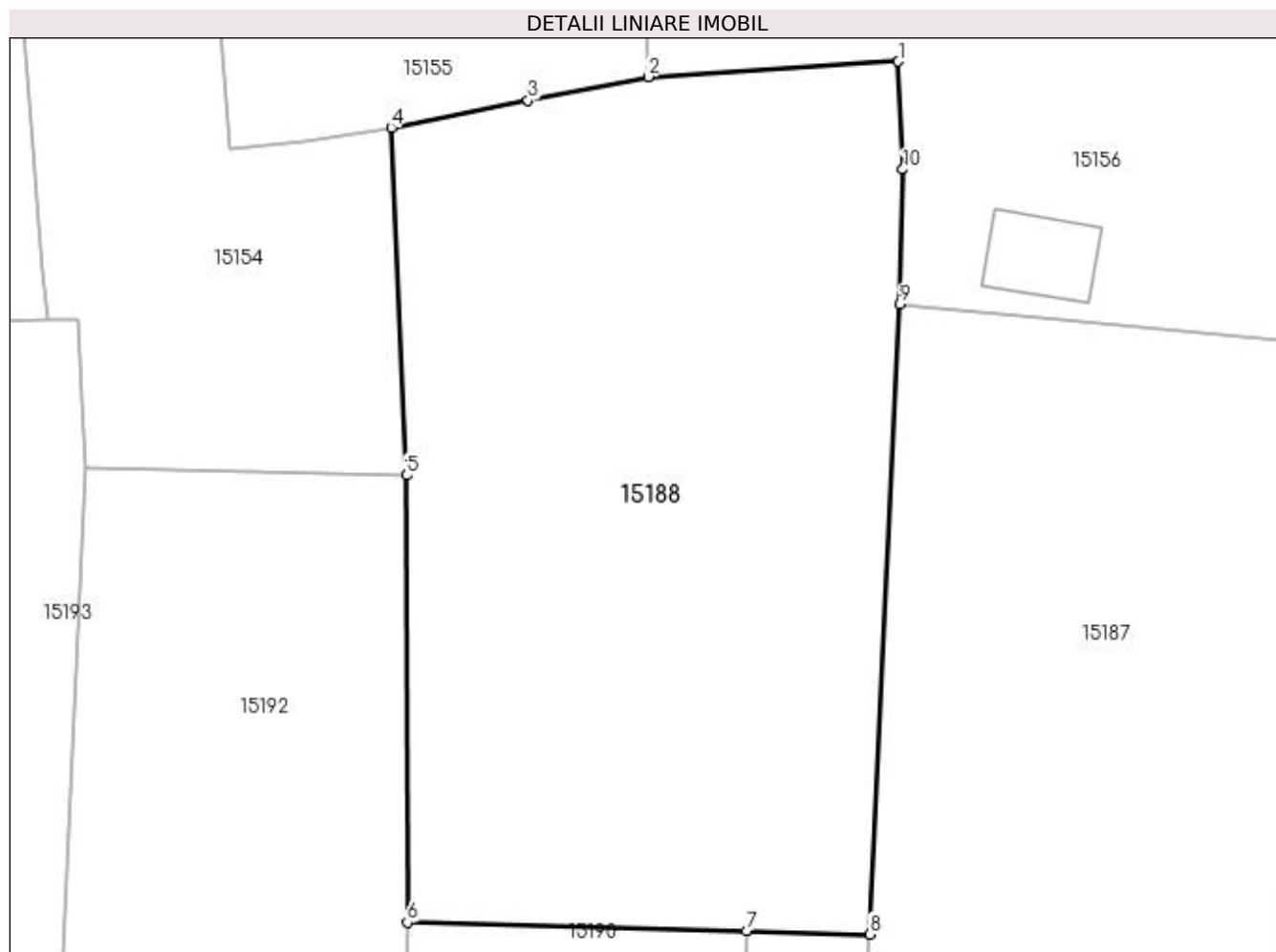
Inscrieri privind dezmembramintele dreptului de proprietate, drepturi reale de garanție și sarcini	Referințe
NU SUNT	

## Anexa Nr. 1 La Partea I

## Teren

Nr cadastral	Suprafața (mp)*	Observații / Referințe
	1.200	

\* Suprafața este determinată în planul de proiecție Stereo 70.



## Date referitoare la teren

Crt	Categorie folosință	Intra vilan	Suprafața (mp)	Tarla	Parcelă	Nr. topo	Observații / Referințe
1	arabil	DA	1.200	119	2057	-	

## Lungime Segmente

1) Valorile lungimilor segmentelor sunt obținute din proiecție în plan.

Punct început	X / Y	Punct sfârșit	X / Y	Lungime segment (** (m)
1	419.098,329 298.972,146	2	419.084,783 298.971,315	13.571
2	419.084,783 298.971,315	3	419.078,279 298.970,039	6.628
3	419.078,279 298.970,039	4	419.070,874 298.968,572	7.549
4	419.070,874 298.968,572	5	419.071,708 298.949,755	18.835
5	419.071,708 298.949,755	6	419.071,751 298.925,557	24.198



Punct început	X / Y	Punct sfârșit	X / Y	Lungime segment (** (m)
6	419.071,751 298.925,557	7	419.090,113 298.925,089	18.368
7	419.090,113 298.925,089	8	419.096,776 298.924,919	6.665
8	419.096,776 298.924,919	9	419.098,416 298.959,011	34.131
9	419.098,416 298.959,011	10	419.098,583 298.966,316	7.307
10	419.098,583 298.966,316	1	419.098,329 298.972,146	5.836

\*\* Lungimile segmentelor sunt determinate în planul de proiecție Stereo 70 și sunt rotunjite la 1 milimetru.

\*\*\* Distanța dintre puncte este formată din segmente cumulate ce sunt mai mici decât valoarea 1 milimetru.



**DATE DESPRE IMOBILUL NR. 15189**

Oficiul de Cadastru și Publicitate Imobiliară DOLJ  
Biroul de Cadastru și Publicitate Imobiliară Craiova

**A. Partea I. Descrierea imobilului**

TEREN Intravilan

Adresa: Loc. Leu, Jud. Dolj, T119, PT 2009/2

Nr. Crt	Nr cadastral Nr. topografic	Suprafața* (mp)	Observații / Referințe
A1		401	Sector cadastral:13 Teren neimprejmuit;

**B. Partea II. Proprietari și acte**

Inscrieri privitoare la dreptul de proprietate și alte drepturi reale		Referințe
/		
Act Normativ nr. LEGEA 7, din 13/03/1996 emis de PARLAMENTUL ROMANIEI;		
B1	Inscrierea provizorie, drept de PROPRIETATE, dobandit prin Lege, cota actuala 1/1, cota initiala 1/1 1) NEIDENTIFICAT NEIDENTIFICAT	A1

**C. Partea III. SARCINI .**

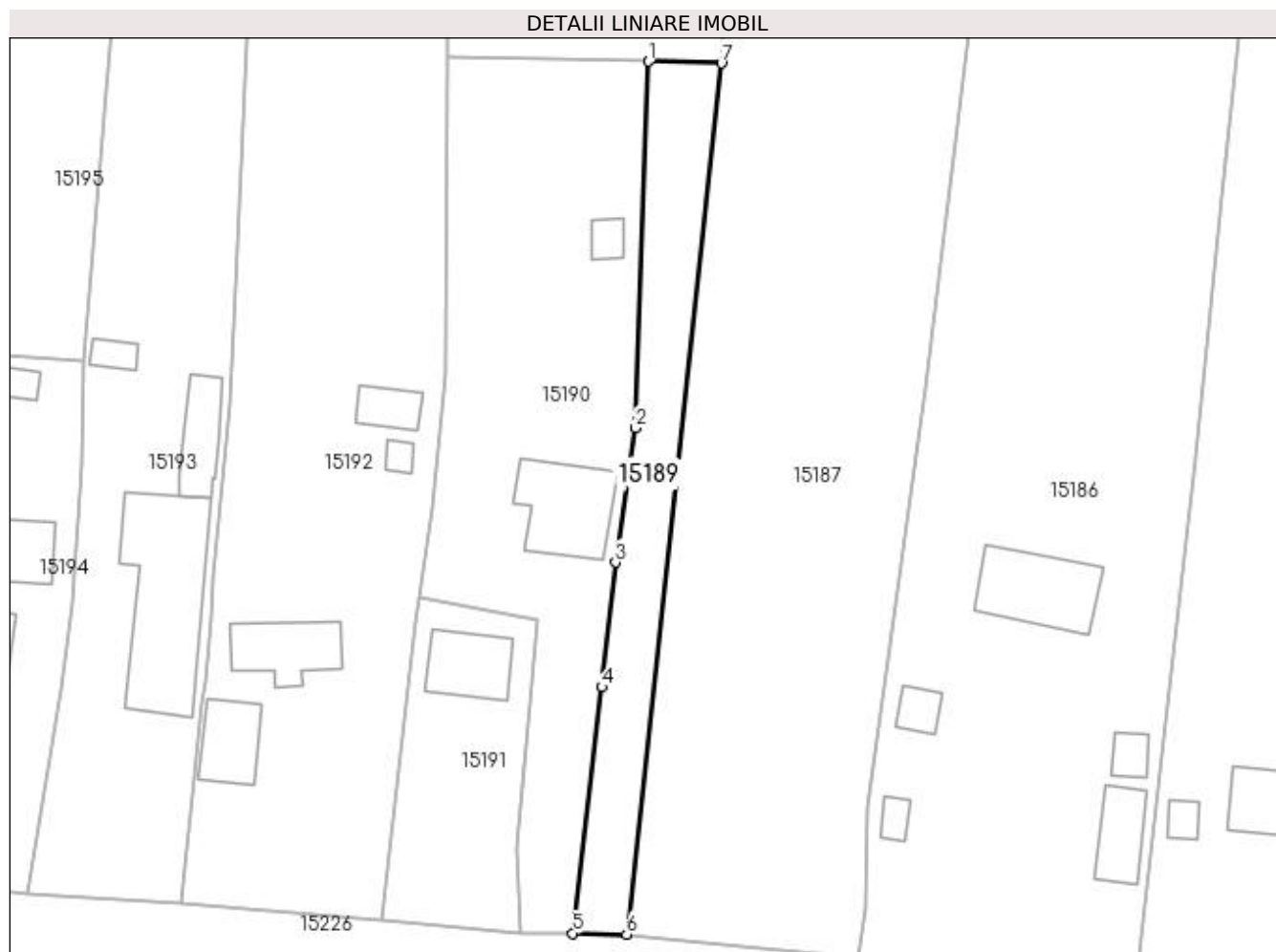
Inscrieri privind dezmembramintele dreptului de proprietate, drepturi reale de garanție și sarcini	Referințe
NU SUNT	

## Anexa Nr. 1 La Partea I

## Teren

Nr cadastral	Suprafața (mp)*	Observații / Referințe
	401	

\* Suprafața este determinată în planul de proiecție Stereo 70.



## Date referitoare la teren

Crt	Categorie folosință	Intra vilan	Suprafața (mp)	Tarla	Parcelă	Nr. topo	Observații / Referințe
1	drum	DA	401	119	PT 2009/2	-	

## Lungime Segmente

1) Valorile lungimilor segmentelor sunt obținute din proiecție în plan.

Punct început	X / Y	Punct sfârșit	X / Y	Lungime segment (** (m)
1	419.090,113 298.925,089	2	419.088,914 298.891,55	33.56
2	419.088,914 298.891,55	3	419.087,086 298.879,227	12.458
3	419.087,086 298.879,227	4	419.085,831 298.867,801	11.495
4	419.085,831 298.867,801	5	419.083,18 298.845,275	22.681
5	419.083,18 298.845,275	6	419.088,102 298.845,18	4.923

Punct început	X / Y	Punct sfârșit	X / Y	Lungime segment (** (m)
6	419.088,102 298.845,18	7	419.096,776 298.924,919	80.21
7	419.096,776 298.924,919	1	419.090,113 298.925,089	6.665

\*\* Lungimile segmentelor sunt determinate în planul de proiecție Stereo 70 și sunt rotunjite la 1 milimetru.

\*\*\* Distanța dintre puncte este formată din segmente cumulate ce sunt mai mici decât valoarea 1 milimetru.



**DATE DESPRE IMOBILUL NR. 15190**

Oficiul de Cadastru și Publicitate Imobiliară DOLJ  
Biroul de Cadastru și Publicitate Imobiliară Craiova

**A. Partea I. Descrierea imobilului**

TEREN Intravilan

Adresa: Loc. Leu, Jud. Dolj, T119, P2055,2526/2

Nr. Crt	Nr cadastral Nr. topografic	Suprafața* (mp)	Observații / Referințe
A1	32043	Din acte: 726 Masurata: 1.080	Sector cadastral:13 Teren neimpregmuit;

**Construcții**

Crt	Nr cadastral Nr. topografic	Adresa	Observații / Referințe
A1.1		Loc. Leu, Jud. Dolj	Nr. niveluri:1; S. construita la sol:67 mp; ANEXA GOSPODAREASCA CONSTRUITA DIN CARAMIDA IN ANUL 1991, COMPUSA DIN 4 INCAPERI.
A1.2		Loc. Leu, Jud. Dolj, T119 P2055, P2526/2	Nr. niveluri:1; S. construita la sol:11 mp; PATUL CONSTRUIT DIN LEMN

**B. Partea II. Proprietari și acte**

Inscrieri privitoare la dreptul de proprietate și alte drepturi reale		Referințe
<b>141622 / 13/11/2015</b>		
Act Administrativ nr. TDP NR. 3542, din 02/08/2006 emis de PRIMARIA COMUNEI LEU (CM NR. 7/11-12-2014 EMIS DE BNP IONASCU NICOLAE; ACT ADMINISTRATIV NR. CERTIFICAT NR. 715/02-02-2015 EMIS DE PRIMARIA COMUNEI LEU; ACT ADMINISTRATIV NR. PROCES VERBAL NR. 716/02-02-2015 EMIS DE PRIMARIA COMUNEI LEU);		
B1	Intabulare, drept de PROPRIETATE, dobandit prin Succesiune, cota actuala 363/1080, cota initiala 363/1080 1) <b>STOICA MARCELA</b>	A1
Act Notarial nr. ACT PARTAJ VOLUNTAR AUT.6545, din 12/11/2015 emis de NP.CATANOIU GEORGETA;		
B2	Intabulare, drept de PROPRIETATE, dobandit prin lesire Din Indiviziune, cota actuala 363/1080, cota initiala 363/1080 1) <b>STOICA MARCELA</b>	A1
B3	Intabulare, drept de PROPRIETATE, dobandit prin lesire Din Indiviziune, cota actuala 1/2, cota initiala 1/2 1) <b>STOICA MARCELA</b>	A1.1
Act Administrativ nr. TDP NR. 3542, din 02/08/2006 emis de PRIMARIA COMUNEI LEU (CM NR. 7/11-12-2014 EMIS DE BNP IONASCU NICOLAE; ACT ADMINISTRATIV NR. CERTIFICAT NR. 715/02-02-2015 EMIS DE PRIMARIA COMUNEI LEU; ACT ADMINISTRATIV NR. PROCES VERBAL NR. 716/02-02-2015 EMIS DE PRIMARIA COMUNEI LEU);		
B4	Intabulare, drept de PROPRIETATE, dobandit prin Succesiune, cota actuala 1/2, cota initiala 1/2 1) <b>STOICA MARCELA</b>	A1.1
/		
Act Normativ nr. LEGEA 7, din 13/03/1996 emis de GUVERNUL ROMANIEI;		
B5	Inscrierea posesiei, drept de PROPRIETATE, dobandit prin Constituire, cota actuala 354/1080, cota initiala 354/1080 1) <b>STOICA MARCELA</b> 2) <b>STOICA MARCELA</b>	A1
B6	Intabulare, drept de PROPRIETATE, dobandit prin Lege, cota actuala 1/1, cota initiala 1/1 1) <b>STOICA MARCELA</b> 2) <b>STOICA MARCELA</b>	A1.2

**C. Partea III. SARCINI .**

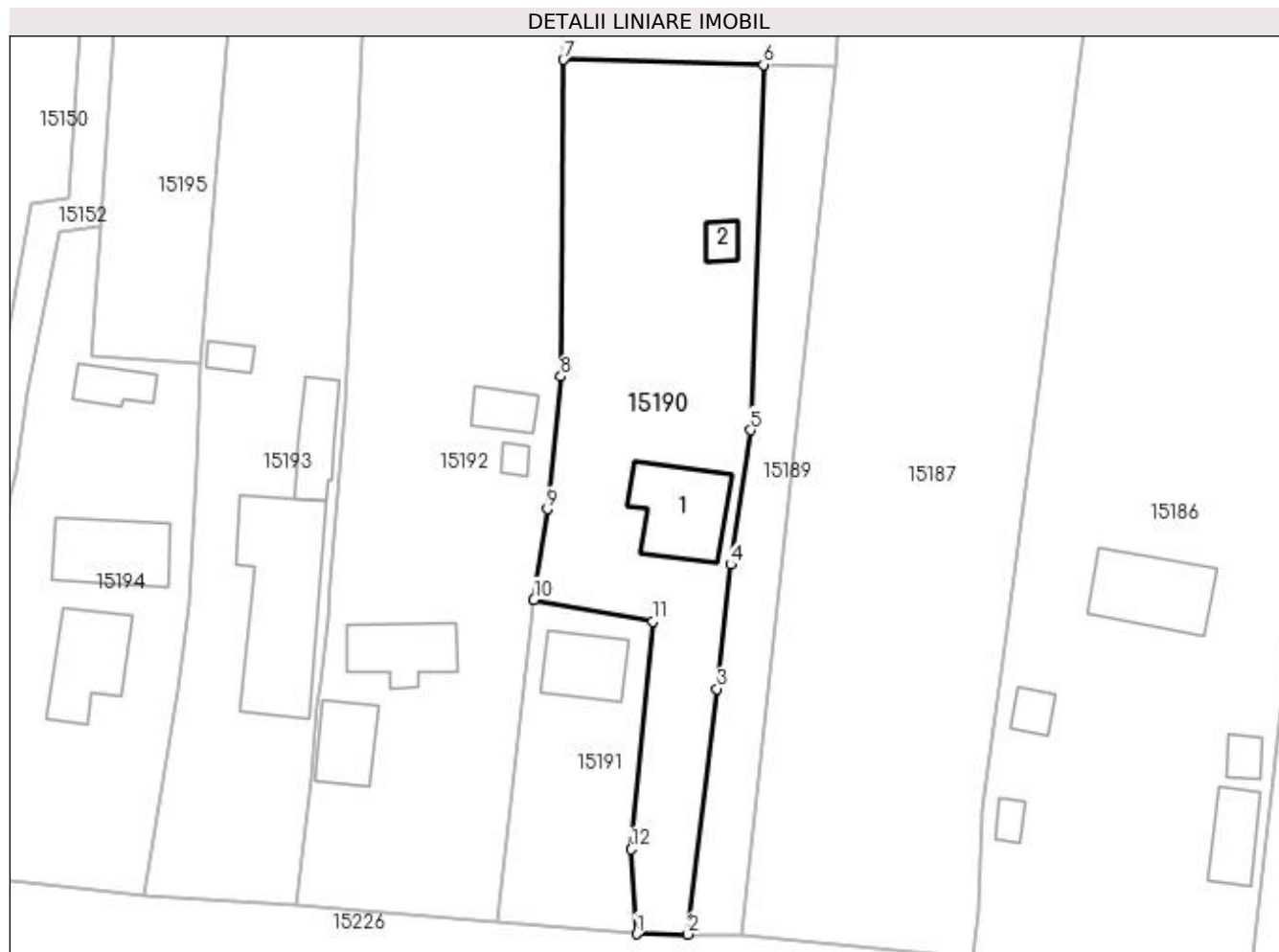
Inscrieri privind dezmembramintele dreptului de proprietate, drepturi reale de garanție și sarcini	Referințe
NU SUNT	

## Anexa Nr. 1 La Partea I

## Teren

Nr cadastral	Suprafața (mp)*	Observații / Referințe
32043	Din acte: 726 Masurata: 1.080	

\* Suprafața este determinată în planul de proiecție Stereo 70.



## Date referitoare la teren

Crt	Categorie folosință	Intra vilan	Suprafața (mp)	Tarla	Parcelă	Nr. topo	Observații / Referințe
1	curți construcții	DA	654	119	2055	-	LOT 2
2	arabil	DA	426	119	2526/2	-	LOT 2

## Date referitoare la construcții

Crt	Număr	Destinație construcție	Supraf. (mp)	Situație juridică	Observații / Referințe
A1.1		construcții anexa	67	Cu acte	Nr. niveluri:1; S. construita la sol:67 mp; ANEXA GOSPODAREASCA CONSTRUITA DIN CARAMIDA IN ANUL 1991, COMPUSA DIN 4 INCAPERI.
A1.2		construcții anexa	Din acte: 56 Masurata: 11	Cu acte	Nr. niveluri:1; S. construita la sol:11 mp; PATUL CONSTRUIT DIN LEMN

## Lungime Segmente

1) Valorile lungimilor segmentelor sunt obținute din proiecție în plan.

Punct început	X / Y	Punct sfârșit	X / Y	Lungime segment (** (m)
1	419.078,454 298.845,311	2	419.083,18 298.845,275	4.726



Punct început	X / Y	Punct sfârşit	X / Y	Lungime segment (** (m)
2	419.083,18 298.845,275	3	419.085,831 298.867,801	22.681
3	419.085,831 298.867,801	4	419.087,086 298.879,227	11.495
4	419.087,086 298.879,227	5	419.088,914 298.891,55	12.458
5	419.088,914 298.891,55	6	419.090,113 298.925,089	33.56
6	419.090,113 298.925,089	7	419.071,751 298.925,557	18.368
7	419.071,751 298.925,557	8	419.071,507 298.896,494	29.064
8	419.071,507 298.896,494	9	419.070,259 298.884,305	12.253
9	419.070,259 298.884,305	10	419.069,032 298.875,989	8.406
10	419.069,032 298.875,989	11	419.079,944 298.874,0	11.092
11	419.079,944 298.874,0	12	419.077,974 298.853,086	21.007
12	419.077,974 298.853,086	1	419.078,454 298.845,311	7.79

\*\* Lungimile segmentelor sunt determinate în planul de proiecție Stereo 70 și sunt rotunjite la 1 milimetru.

\*\*\* Distanța dintre puncte este formată din segmente cumulate ce sunt mai mici decât valoarea 1 milimetru.



**DATE DESPRE IMOBILUL NR. 15191**

Oficiul de Cadastru și Publicitate Imobiliară DOLJ  
Biroul de Cadastru și Publicitate Imobiliară Craiova

**A. Partea I. Descrierea imobilului**

TEREN Intravilan

Adresa: Loc. Leu, Jud. Dolj, T119, P2055

Nr. Crt	Nr cadastral Nr. topografic	Suprafața* (mp)	Observații / Referințe
A1	32042	Din acte: 316 Masurata: 336	Sector cadastral:13 Teren imprejmuit;

**Construcții**

Crt	Nr cadastral Nr. topografic	Adresa	Observații / Referințe
A1.1		Loc. Leu, Jud. Dolj, T119 P2055, P2526/2	Nr. niveluri:1; S. construita la sol:43 mp; LOCUINTA PARTER CONSTRUITA DIN CARAMIDA IN ANUL 1960, COMPUSA DIN 2 CAMERE SI HOL.

**B. Partea II. Proprietari și acte**

Inscrieri privitoare la dreptul de proprietate și alte drepturi reale		Referințe
<b>141622 / 13/11/2015</b>		
Act Administrativ nr. TDP NR. 3542, din 02/08/2006 emis de PRIMARIA COMUNEI LEU (CM NR. 7/11-12-2014 EMIS DE BNP IONASCU NICOLAE; ACT ADMINISTRATIV NR. CERTIFICAT NR. 715/02-02-2015 EMIS DE PRIMARIA COMUNEI LEU; ACT ADMINISTRATIV NR. PROCES VERBAL NR. 716/02-02-2015 EMIS DE PRIMARIA COMUNEI LEU;);		
B1	Intabulare, drept de PROPRIETATE, dobandit prin Succesiune, cota actuala 1/2, cota initiala 1/2 1) GRIGORIE VICTORIA	A1, A1.1
Act Notarial nr. ACT PARTAJ VOLUNTAR AUT.6545, din 12/11/2015 emis de NP.CATANOIU GEORGETA;		
B2	Intabulare, drept de PROPRIETATE, dobandit prin lesire Din Indiviziune, cota actuala 1/2, cota initiala 1/2 1) GRIGORIE VICTORIA	A1, A1.1

**C. Partea III. SARCINI .**

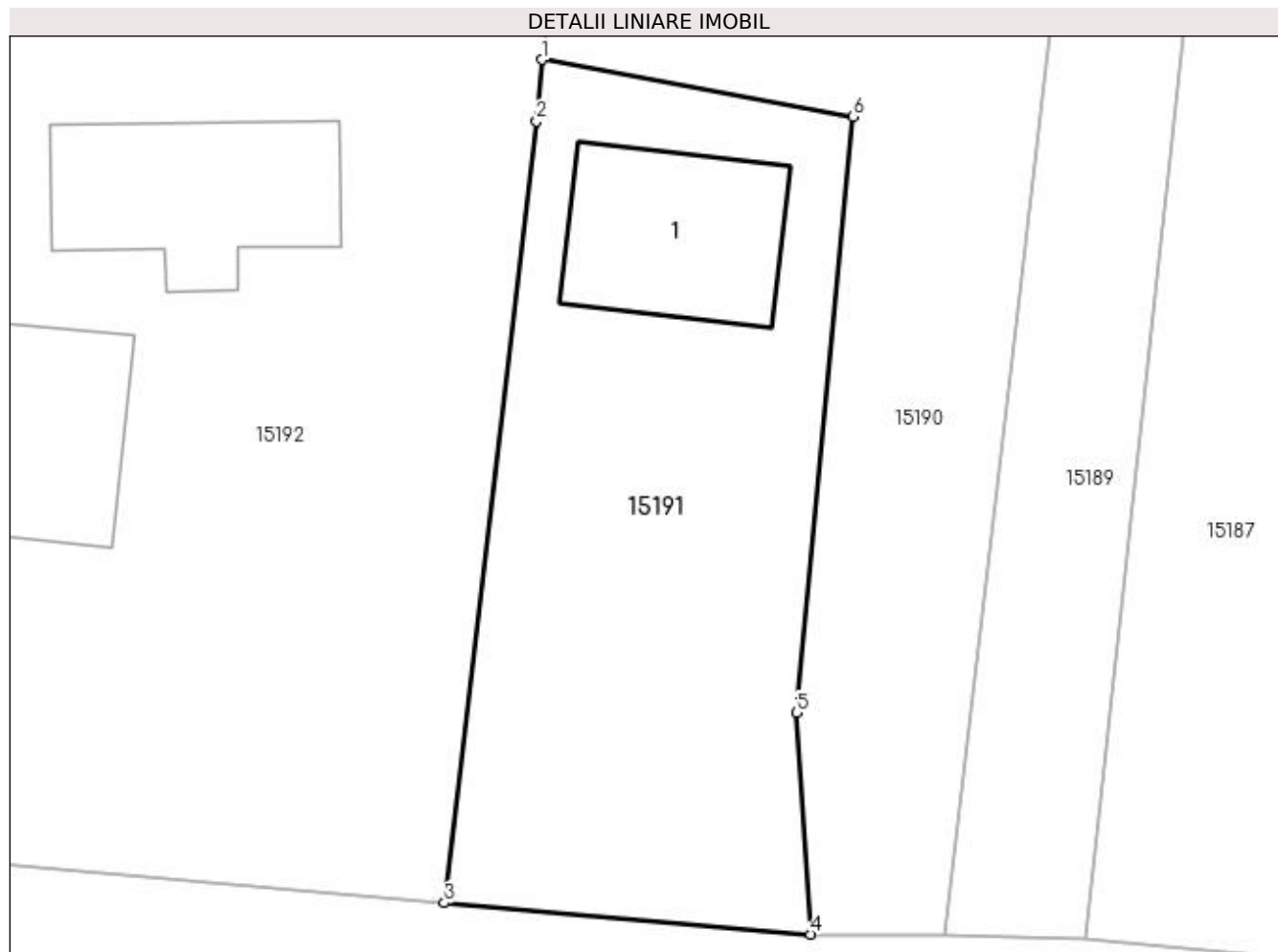
Inscrieri privind dezmembramintele dreptului de proprietate, drepturi reale de garanție și sarcini	Referințe
NU SUNT	

## Anexa Nr. 1 La Partea I

## Teren

Nr cadastral	Suprafața (mp)*	Observații / Referințe
32042	Din acte: 316 Masurata: 336	

\* Suprafața este determinată în planul de proiecție Stereo 70.



## Date referitoare la teren

Crt	Categorie folosință	Intra vilan	Suprafața (mp)	Tarla	Parcelă	Nr. topo	Observații / Referințe
1	curți constructii	DA	336	119	2055	-	LOT 1

## Date referitoare la construcții

Crt	Număr	Destinație construcție	Supraf. (mp)	Situație juridică	Observații / Referințe
A1.1		construcții de locuințe	Din acte: 41 Masurata: 43	Cu acte	Nr. niveluri:1; S. construita la sol:43 mp; LOCUINTA PARTER CONSTRUITA DIN CARAMIDA IN ANUL 1960, COMPUSA DIN 2 CAMERE SI HOL.

## Lungime Segmente

1) Valorile lungimilor segmentelor sunt obținute din proiecție în plan.

Punct început	X / Y	Punct sfârșit	X / Y	Lungime segment (** (m)
1	419.069,032 298.875,989	2	419.068,842 298.873,834	2.163
2	419.068,842 298.873,834	3	419.065,613 298.846,417	27.606
3	419.065,613 298.846,417	4	419.078,454 298.845,311	12.889

Punct început	X / Y	Punct sfârșit	X / Y	Lungime segment (** (m)
4	419.078,454 298.845,311	5	419.077,974 298.853,086	7.79
5	419.077,974 298.853,086	6	419.079,944 298.874,0	21.007
6	419.079,944 298.874,0	1	419.069,032 298.875,989	11.092

\*\* Lungimile segmentelor sunt determinate în planul de proiecție Stereo 70 și sunt rotunjite la 1 milimetru.

\*\*\* Distanța dintre puncte este formată din segmente cumulate ce sunt mai mici decât valoarea 1 milimetru.



**DATE DESPRE IMOBILUL NR. 15192**

Oficiul de Cadastru și Publicitate Imobiliară DOLJ  
Biroul de Cadastru și Publicitate Imobiliară Craiova

**A. Partea I. Descrierea imobilului**

TEREN Intravilan

Adresa: Loc. Leu, Nr. 81, Jud. Dolj, T119, P2058,2058/1,2058/2

Nr. Crt	Nr cadastral Nr. topografic	Suprafața* (mp)	Observații / Referințe
A1	32594	Din acte: 1.800 Masurata: 1.925	Sector cadastral:13 Teren imprejmuit;

**Construcții**

Crt	Nr cadastral Nr. topografic	Adresa	Observații / Referințe
A1.1		Loc. Leu, Nr. 81, Jud. Dolj, T 119, P2058, 2058/1, 2058/2	Nr. niveluri:1; S. construita la sol:49 mp; Constructie de locuit cu 2 camere, hol si antreu, construita din caramida, acoperita cu tabla, edificata in anul 1940. S. desfasurata = 70 mp.
A1.2		Loc. Leu, Nr. 81, Jud. Dolj, T 119, P2058, 2058/1, 2058/2	Nr. niveluri:1; S. construita la sol:38 mp; Constructie anexa, construita din caramida, acoperita cu tigla, edificata in anul 1980. S. desfasurata = 38 mp.
A1.3		Loc. Leu, Nr. 81, Jud. Dolj, T 119, P2058, 2058/1, 2058/2	Nr. niveluri:1; S. construita la sol:7 mp; Constructie anexa
A1.4		Loc. Leu, Nr. 81, Jud. Dolj, T 119, P2058, 2058/1, 2058/2	Nr. niveluri:1; S. construita la sol:20 mp; Constructie anexa

**B. Partea II. Proprietari și acte**

Inscrieri privitoare la dreptul de proprietate și alte drepturi reale		Referințe
<b>194332 / 15/12/2017</b>		
Act Notarial nr. CONTRACT DE VANZARE-CUMPARARE NR. 62/14.12.2017, din 14/12/2017 emis de IONASCU NICOLAE;		
B1	Intabulare, drept de PROPRIETATE, dobandit prin Conventie, cota actuala 1/1, cota initiala 1/1 1) FIERTU DANIELA 2) FIERTU CONSTANTIN	A1, A1.1, A1.2
/		
Act Normativ nr. LEGEA 7, din 13/03/1996 emis de GUVERNUL ROMANIEI;		
B2	Intabulare, drept de PROPRIETATE, dobandit prin Lege, cota actuala 1/1, cota initiala 1/1 1) FIERTU CONSTANTIN 2) FIERTU DANIELA	A1.3, A1.4

**C. Partea III. SARCINI .**

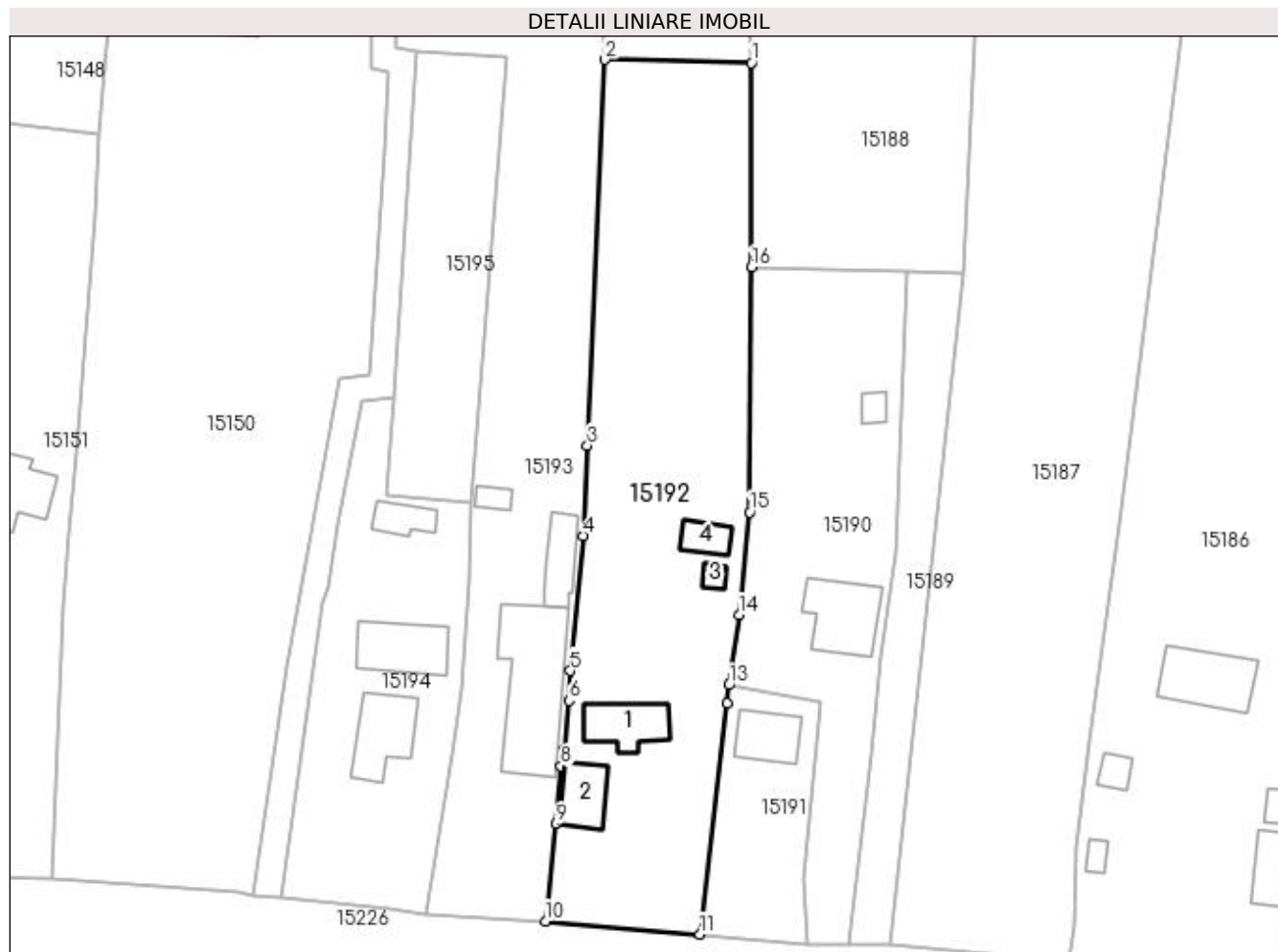
Inscrieri privind dezmembramintele dreptului de proprietate, drepturi reale de garanție și sarcini	Referințe
NU SUNT	

## Anexa Nr. 1 La Partea I

## Teren

Nr cadastral	Suprafața (mp)*	Observații / Referințe
32594	Din acte: 1.800 Masurata: 1.925	

\* Suprafața este determinată în planul de proiecție Stereo 70.



## Date referitoare la teren

Crt	Categorie folosință	Intravilan	Suprafața (mp)	Tarla	Parcelă	Nr. topo	Observații / Referințe
1	curți construcții	DA	895	119	2058	-	Teren intravilan împrejmuit cu gard de metal, beton, lemn și sarma.
2	arabil	DA	453	119	2058/1	-	Teren intravilan împrejmuit cu gard de metal, beton, lemn și sarma.
3	vie	DA	577	119	2058/2	-	Teren intravilan împrejmuit cu gard de metal, beton, lemn și sarma.

## Date referitoare la construcții

Crt	Număr	Destinație construcție	Supraf. (mp)	Situație juridică	Observații / Referințe
A1.1		construcții de locuințe	49	Cu acte	Nr. niveluri:1; S. construită la sol:49 mp; Construcție de locuit cu 2 camere, hol și antru, construită din caramida, acoperită cu tabla, edificată în anul 1940. S. desfășurată = 70 mp.
A1.2		construcții anexa	38	Cu acte	Nr. niveluri:1; S. construită la sol:38 mp; Construcție anexa, construită din caramida, acoperită cu țigla, edificată în anul 1980. S. desfășurată = 38 mp.
A1.3		construcții anexa	7	Cu acte	Nr. niveluri:1; S. construită la sol:7 mp; Construcție anexa
A1.4		construcții anexa	20	Cu acte	Nr. niveluri:1; S. construită la sol:20 mp; Construcție anexa



**Lungime Segmente**

1) Valorile lungimilor segmentelor sunt obținute din proiecție în plan.

Punct început	X / Y	Punct sfârșit	X / Y	Lungime segment (** (m)
1	419.071,708 298.949,755	2	419.054,331 298.950,14	17.381
2	419.054,331 298.950,14	3	419.052,261 298.904,39	45.797
3	419.052,261 298.904,39	4	419.051,779 298.893,663	10.738
4	419.051,779 298.893,663	5	419.050,267 298.877,679	16.055
5	419.050,267 298.877,679	6	419.050,078 298.874,141	3.543
6	419.050,078 298.874,141	7	419.049,517 298.868,365	5.803
7	419.049,517 298.868,365	8	419.049,144 298.866,326	2.073
8	419.049,144 298.866,326	9	419.048,523 298.859,5	6.854
9	419.048,523 298.859,5	10	419.047,291 298.847,991	11.575
10	419.047,291 298.847,991	11	419.065,613 298.846,417	18.389
11	419.065,613 298.846,417	12	419.068,842 298.873,834	27.606
12	419.068,842 298.873,834	13	419.069,032 298.875,989	2.163
13	419.069,032 298.875,989	14	419.070,259 298.884,305	8.406
14	419.070,259 298.884,305	15	419.071,507 298.896,494	12.253
15	419.071,507 298.896,494	16	419.071,751 298.925,557	29.064
16	419.071,751 298.925,557	1	419.071,708 298.949,755	24.198

\*\* Lungimile segmentelor sunt determinate în planul de proiecție Stereo 70 și sunt rotunjite la 1 milimetru.

\*\*\* Distanța dintre puncte este formată din segmente cumulate ce sunt mai mici decât valoarea 1 milimetru.



**DATE DESPRE IMOBILUL NR. 15193**

Oficiul de Cadastru și Publicitate Imobiliară DOLJ  
Biroul de Cadastru și Publicitate Imobiliară Craiova

**A. Partea I. Descrierea imobilului**

TEREN Intravilan

Adresa: Loc. Leu, Nr. 79, Jud. Dolj, T119, P2059,2059/2,2059/1

Nr. Crt	Nr cadastral Nr. topografic	Suprafața* (mp)	Observații / Referințe
A1	33570	Din acte: 1.304 Masurata: 1.500	Sector cadastral:13 Teren imprejmuit;

**Construcții**

Crt	Nr cadastral Nr. topografic	Adresa	Observații / Referințe
A1.1		Loc. Leu, Nr. 79, Jud. Dolj, FOSTA TARLA 119, PARCELELE: 2059, 2059/1, 2059/2	Nr. niveluri:1; S. construita la sol:134 mp; C1- LOCUINTA, Scd = 134 MP
A1.2		Loc. Leu, Nr. 79, Jud. Dolj, FOSTA TARLA 119, PARCELELE: 2059, 2059/1, 2059/2	Nr. niveluri:1; S. construita la sol:35 mp; C2- ANEXA GOSPODAREASCA, Scd= 35 MP
A1.3		Loc. Leu, Jud. Dolj	Nr. niveluri:1; S. construita la sol:10 mp; CONSTRUCTIE ANEXA

**B. Partea II. Proprietari și acte**

Inscrieri privitoare la dreptul de proprietate și alte drepturi reale		Referințe
<b>245952 / 30/10/2019</b>		
Act Notarial nr. AUT.4062, din 29/10/2019 emis de DEFTA CRISTIAN;		
B1	Intabulare, drept de PROPRIETATE, dobandit prin Conventie, cota actuala 1/1, cota initiala 1/1 1) ZAMFIR ELISABETA 2) ZAMFIR AUREL	A1
B2	Intabulare, drept de PROPRIETATE, dobandit prin Conventie, cota actuala 1/1, cota initiala 1/1 1) ZAMFIR ELISABETA 2) ZAMFIR AUREL	A1.1, A1.2
/		
Act Normativ nr. LEGEA 7, din 13/03/1996 emis de GUVERNUL ROMANIEI;		
B3	Intabulare, drept de PROPRIETATE, dobandit prin Lege, cota actuala 1/1, cota initiala 1/1 1) ZAMFIR ELISABETA 2) ZAMFIR AUREL	A1.3

**C. Partea III. SARCINI**

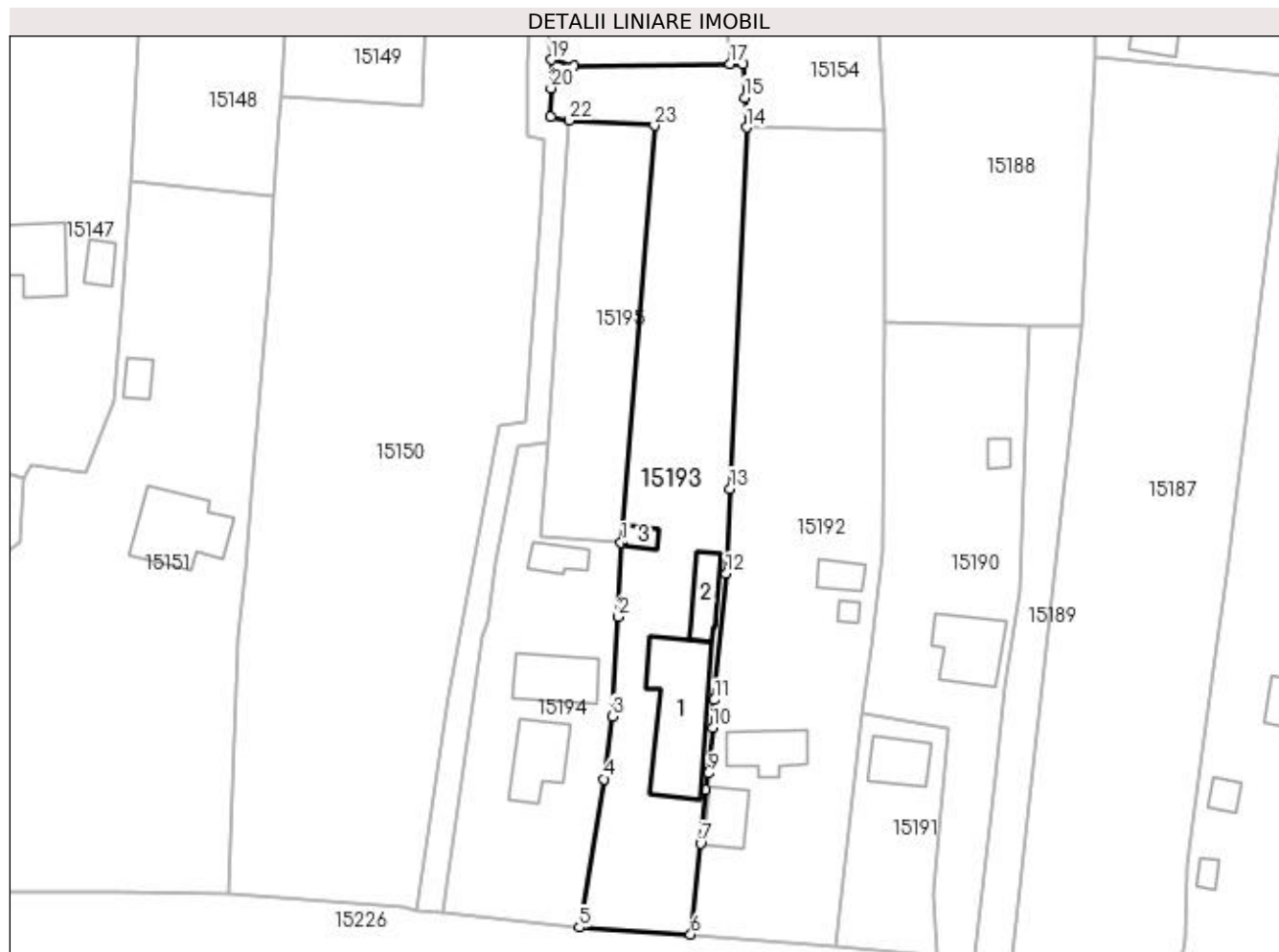
Inscrieri privind dezmembramintele dreptului de proprietate, drepturi reale de garanție și sarcini		Referințe
<b>115226 / 13/06/2018</b>		
Hotarare Judecatoreasca nr. SENTINTA CIVILA NR. 5832, din 04/05/2017 emis de JUDECATORIA CRAIOVA (IN DOSAR NR. 19948/215/2015 , TDP NR. 3172/24.02.2005 , CERTIFICAT FISCAL NR. 2947/31.05.2018);		
C1	Intabulare, drept de IPOTECA LEGALA, Valoare:5255 LEICU TITLU DE DREPT DE SULTA 1) BITINA MARCELA, LIPSĂ CNP 2) CAROIU VALERICA, LIPSĂ CNP 3) CIOLACU NELU, LIPSĂ CNP	A1

## Anexa Nr. 1 La Partea I

## Teren

Nr cadastral	Suprafața (mp)*	Observații / Referințe
33570	Din acte: 1.304 Masurata: 1.500	

\* Suprafața este determinată în planul de proiecție Stereo 70.



## Date referitoare la teren

Crt	Categorie folosință	Intravilan	Suprafața (mp)	Tarla	Parcelă	Nr. topo	Observații / Referințe
1	curți construcții	DA	738	119	2059	-	
2	vie	DA	456	119	2059/2	-	
3	arabil	DA	306	119	2059/1	-	

## Date referitoare la construcții

Crt	Număr	Destinație construcție	Supraf. (mp)	Situație juridică	Observații / Referințe
A1.1		construcții de locuințe	134	Cu acte	Nr. niveluri:1; S. construita la sol:134 mp; C1-LOCUINTA, Scd = 134 MP
A1.2		construcții anexa	35	Cu acte	Nr. niveluri:1; S. construita la sol:35 mp; C2-ANEXA GOSPODAREASCA, Scd= 35 MP
A1.3		construcții anexa	10	Cu acte	Nr. niveluri:1; S. construita la sol:10 mp; CONSTRUCTIE ANEXA

## Lungime Segmente

1) Valorile lungimilor segmentelor sunt obținute din proiecție în plan.

Punct început	X / Y	Punct sfârșit	X / Y	Lungime segment (** (m)	Punct început	X / Y	Punct sfârșit	X / Y	Lungime segment (** (m)
---------------	-------	---------------	-------	-------------------------	---------------	-------	---------------	-------	-------------------------

Punct început	X / Y	Punct sfârșit	X / Y	Lungime segment (** (m))
1	419.038,435 298.897,593	2	419.038,12 298.888,204	9.394
3	419.037,37 298.875,581	4	419.036,323 298.867,645	8.005
5	419.033,173 298.848,878	6	419.047,291 298.847,991	14.146
7	419.048,523 298.859,5	8	419.049,144 298.866,326	6.854
9	419.049,517 298.868,365	10	419.050,078 298.874,141	5.803
11	419.050,267 298.877,679	12	419.051,779 298.893,663	16.055
13	419.052,261 298.904,39	14	419.054,331 298.950,14	45.797
15	419.054,121 298.953,928	16	419.053,876 298.958,161	4.24
17	419.052,28 298.958,175	18	419.032,502 298.957,87	19.78
19	419.029,58 298.958,72	20	419.029,577 298.955,118	3.603
21	419.029,574 298.951,515	22	419.031,909 298.951,055	2.38
23	419.042,699 298.950,407	1	419.038,435 298.897,593	52.986

Punct început	X / Y	Punct sfârșit	X / Y	Lungime segment (** (m))
2	419.038,12 298.888,204	3	419.037,37 298.875,581	12.645
4	419.036,323 298.867,645	5	419.033,173 298.848,878	19.029
6	419.047,291 298.847,991	7	419.048,523 298.859,5	11.575
8	419.049,144 298.866,326	9	419.049,517 298.868,365	2.073
10	419.050,078 298.874,141	11	419.050,267 298.877,679	3.543
12	419.051,779 298.893,663	13	419.052,261 298.904,39	10.738
14	419.054,331 298.950,14	15	419.054,121 298.953,928	3.794
16	419.053,876 298.958,161	17	419.052,28 298.958,175	1.596
18	419.032,502 298.957,87	19	419.029,58 298.958,72	3.043
20	419.029,577 298.955,118	21	419.029,574 298.951,515	3.603
22	419.031,909 298.951,055	23	419.042,699 298.950,407	10.809

\*\* Lungimile segmentelor sunt determinate în planul de proiecție Stereo 70 și sunt rotunjite la 1 milimetru.

\*\*\* Distanța dintre puncte este formată din segmente cumulate ce sunt mai mici decât valoarea 1 milimetru.



**DATE DESPRE IMOBILUL NR. 15194**

Oficiul de Cadastru și Publicitate Imobiliară DOLJ  
Biroul de Cadastru și Publicitate Imobiliară Craiova

**A. Partea I. Descrierea imobilului**

TEREN Intravilan

Adresa: Loc. Leu, Nr. 76, Jud. Dolj, T119, P2060

Nr. Crt	Nr cadastral Nr. topografic	Suprafața* (mp)	Observații / Referințe
A1		Din acte: 522 Masurata: 888	Sector cadastral:13 Teren imprejmuit;

**Construcții**

Crt	Nr cadastral Nr. topografic	Adresa	Observații / Referințe
A1.1		Loc. Leu, Jud. Dolj	Nr. niveluri:2; S. construita la sol:61 mp; CASA DE LOCUIT, CONSTRUITA DIN CARAMIDA, ACOPERITA CU TABLA
A1.2		Loc. Leu, Jud. Dolj	Nr. niveluri:1; S. construita la sol:59 mp; CONSTRUCTIE ANEXA
A1.3		Loc. Leu, Jud. Dolj	Nr. niveluri:1; S. construita la sol:23 mp; CONSTRUCTIE ANEXA

**B. Partea II. Proprietari și acte**

Inscrieri privitoare la dreptul de proprietate și alte drepturi reale		Referințe
/		
Act Administrativ nr. TDP 2738, din 15/04/2004 emis de CONSILIUL JUDETEAN DOLJ (CERTIFICAT DE DECES SERIA DM NR. 748656; CERTIFICAT DE DECES SERIA DB NR. 152855);		
B1	Intabulare, drept de PROPRIETATE, dobandit prin Reconstituire, cota actuala 1/1, cota initiala 1/1 1) <b>ENE MARIN</b> DEFUNCT:Da 2) <b>ENE DUMITRU</b> , LIPSĂ CNP DEFUNCT:Da	A1
Act Normativ nr. LEGEA 7, din 13/03/1996 emis de GUVERNUL ROMANIEI;		
B2	Intabulare, drept de PROPRIETATE, dobandit prin Lege, cota actuala 1/1, cota initiala 1/1 1) <b>ENE DUMITRU</b> , LIPSĂ CNP DEFUNCT:Da 2) <b>ENE MARIN</b> DEFUNCT:Da	A1.1, A1.2, A1.3

**C. Partea III. SARCINI .**

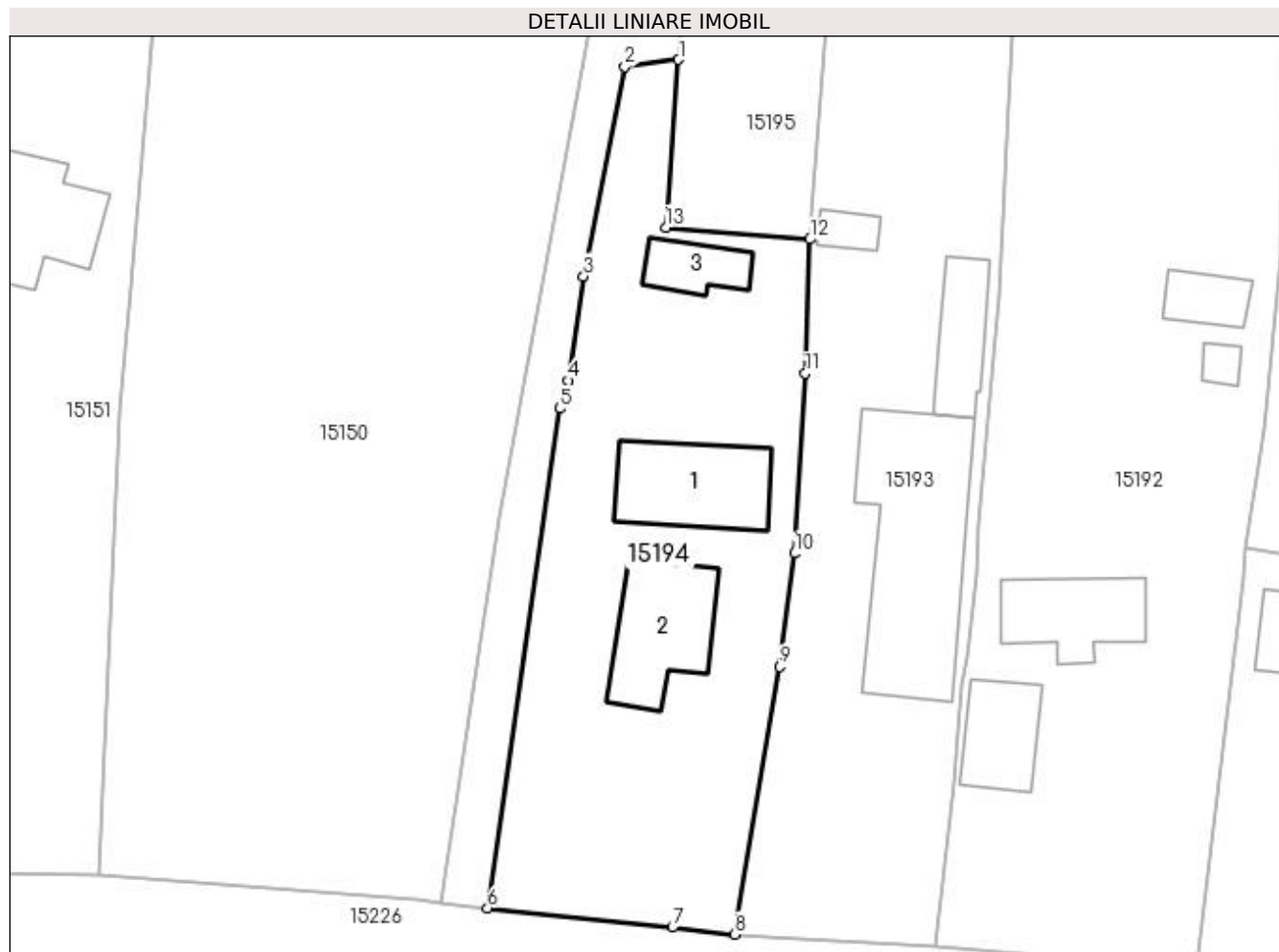
Inscrieri privind dezmembramintele dreptului de proprietate, drepturi reale de garanție și sarcini	Referințe
NU SUNT	

## Anexa Nr. 1 La Partea I

## Teren

Nr cadastral	Suprafața (mp)*	Observații / Referințe
	Din acte: 522 Masurata: 888	

\* Suprafața este determinată în planul de proiecție Stereo 70.



## Date referitoare la teren

Crt	Categorie folosință	Intra vilan	Suprafața (mp)	Tarla	Parcelă	Nr. topo	Observații / Referințe
1	curți construcții	DA	888	119	2060	-	

## Date referitoare la construcții

Crt	Număr	Destinație construcție	Supraf. (mp)	Situație juridică	Observații / Referințe
A1.1		construcții de locuințe	61	Cu acte	Nr. niveluri:2; S. construita la sol:61 mp; CASA DE LOCUIT, CONSTRUITA DIN CARAMIDA, ACOPERITA CU TABLA
A1.2		construcții anexa	59	Cu acte	Nr. niveluri:1; S. construita la sol:59 mp; CONSTRUCTIE ANEXA
A1.3		construcții anexa	23	Cu acte	Nr. niveluri:1; S. construita la sol:23 mp; CONSTRUCTIE ANEXA

## Lungime Segmente

1) Valorile lungimilor segmentelor sunt obținute din proiecție în plan.

Punct început	X / Y	Punct sfârșit	X / Y	Lungime segment (** (m)
1	419.029,251 298.910,185	2	419.025,483 298.909,678	3.802



Punct început	X / Y	Punct sfârşit	X / Y	Lungime segment (** (m)
2	419.025,483 298.909,678	3	419.022,581 298.895,013	14.949
3	419.022,581 298.895,013	4	419.021,534 298.887,68	7.407
4	419.021,534 298.887,68	5	419.020,915 298.885,745	2.032
5	419.020,915 298.885,745	6	419.015,86 298.850,701	35.407
6	419.015,86 298.850,701	7	419.028,82 298.849,37	13.028
7	419.028,82 298.849,37	8	419.033,173 298.848,878	4.381
8	419.033,173 298.848,878	9	419.036,323 298.867,645	19.029
9	419.036,323 298.867,645	10	419.037,37 298.875,581	8.005
10	419.037,37 298.875,581	11	419.038,12 298.888,204	12.645
11	419.038,12 298.888,204	12	419.038,435 298.897,593	9.394
12	419.038,435 298.897,593	13	419.028,357 298.898,429	10.113
13	419.028,357 298.898,429	1	419.029,251 298.910,185	11.79

\*\* Lungimile segmentelor sunt determinate în planul de proiecţie Stereo 70 şi sunt rotunjite la 1 milimetru.

\*\*\* Distanţa dintre puncte este formată din segmente cumulate ce sunt mai mici decât valoarea 1 milimetru.



**DATE DESPRE IMOBILUL NR. 15195**

Oficiul de Cadastru și Publicitate Imobiliară DOLJ  
Biroul de Cadastru și Publicitate Imobiliară Craiova

**A. Partea I. Descrierea imobilului**

TEREN Intravilan

Adresa: Loc. Leu, Jud. Dolj, T119, P2061

Nr. Crt	Nr cadastral Nr. topografic	Suprafața* (mp)	Observații / Referințe
A1		550	Sector cadastral:13 Teren neimprejmuit;

**B. Partea II. Proprietari și acte**

Inscrieri privitoare la dreptul de proprietate și alte drepturi reale		Referințe
/		
Act Normativ nr. LEGEA 7, din 13/03/1996 emis de PARLAMENTUL ROMANIEI;		
B1	Inscrierea provizorie, drept de PROPRIETATE, dobandit prin Lege, cota actuala 1/1, cota initiala 1/1 1) NEIDENTIFICAT NEIDENTIFICAT	A1

**C. Partea III. SARCINI .**

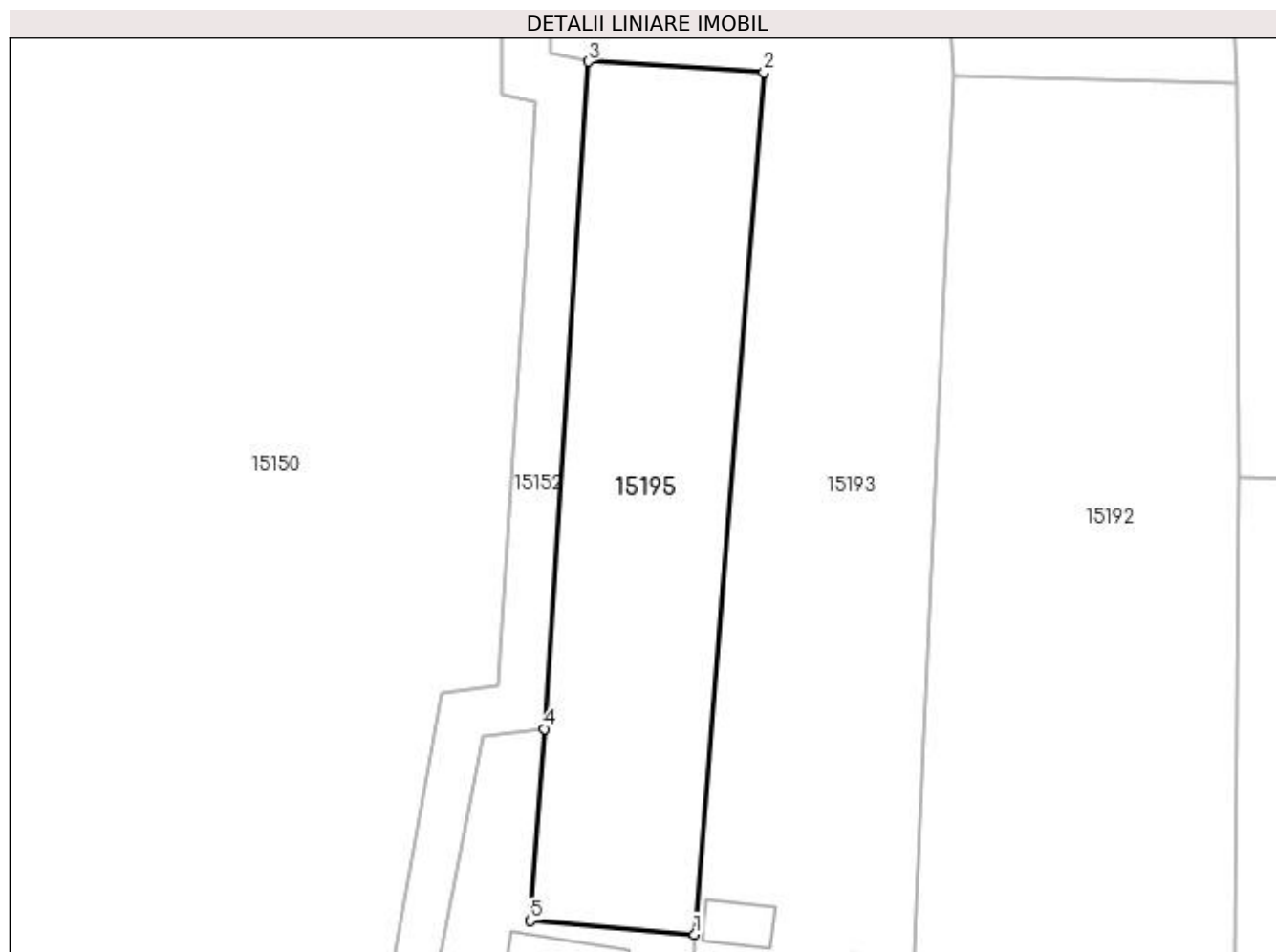
Inscrieri privind dezmembramintele dreptului de proprietate, drepturi reale de garanție și sarcini	Referințe
NU SUNT	

## Anexa Nr. 1 La Partea I

## Teren

Nr cadastral	Suprafața (mp)*	Observații / Referințe
	550	

\* Suprafața este determinată în planul de proiecție Stereo 70.



## Date referitoare la teren

Crt	Categorie folosință	Intra vilan	Suprafața (mp)	Tarla	Parcelă	Nr. topo	Observații / Referințe
1	arabil	DA	550	119	2061	-	

## Lungime Segmente

1) Valorile lungimilor segmentelor sunt obținute din proiecție în plan.

Punct început	X / Y	Punct sfârșit	X / Y	Lungime segment (** (m)
1	419.038,435 298.897,593	2	419.042,699 298.950,407	52.986
2	419.042,699 298.950,407	3	419.031,909 298.951,055	10.809
3	419.031,909 298.951,055	4	419.029,251 298.910,185	40.956
4	419.029,251 298.910,185	5	419.028,357 298.898,429	11.79
5	419.028,357 298.898,429	1	419.038,435 298.897,593	10.113

**\*\* Lungimile segmentelor sunt determinate în planul de proiecție Stereo 70 și sunt rotunjite la 1 milimetru.**

**\*\*\* Distanța dintre puncte este formată din segmente cumulate ce sunt mai mici decât valoarea 1 milimetru.**



**DATE DESPRE IMOBILUL NR. 15196**

Oficiul de Cadastru și Publicitate Imobiliară DOLJ  
Biroul de Cadastru și Publicitate Imobiliară Craiova

**A. Partea I. Descrierea imobilului**

TEREN Intravilan

Adresa: Loc. Leu, Jud. Dolj, DC 2081

Nr. Crt	Nr cadastral Nr. topografic	Suprafața* (mp)	Observații / Referințe
A1		Din acte: 1.136 Masurata: 1.276	Sector cadastral:13 Teren neimprejmuit;

**B. Partea II. Proprietari și acte**

Inscrieri privitoare la dreptul de proprietate și alte drepturi reale	Referințe
/	
Act Normativ nr. HG 965, din 05/09/2002 emis de PARLAMENTUL ROMANIEI (ANEXA NR. 57/2002);	
B1	A1
Intabulare, drept de PROPRIETATE, dobandit prin Lege, cota actuala 1/1, cota initiala 1/1 1) COMUNA LEU - DOMENIU PUBLIC, CIF:4553631	

**C. Partea III. SARCINI .**

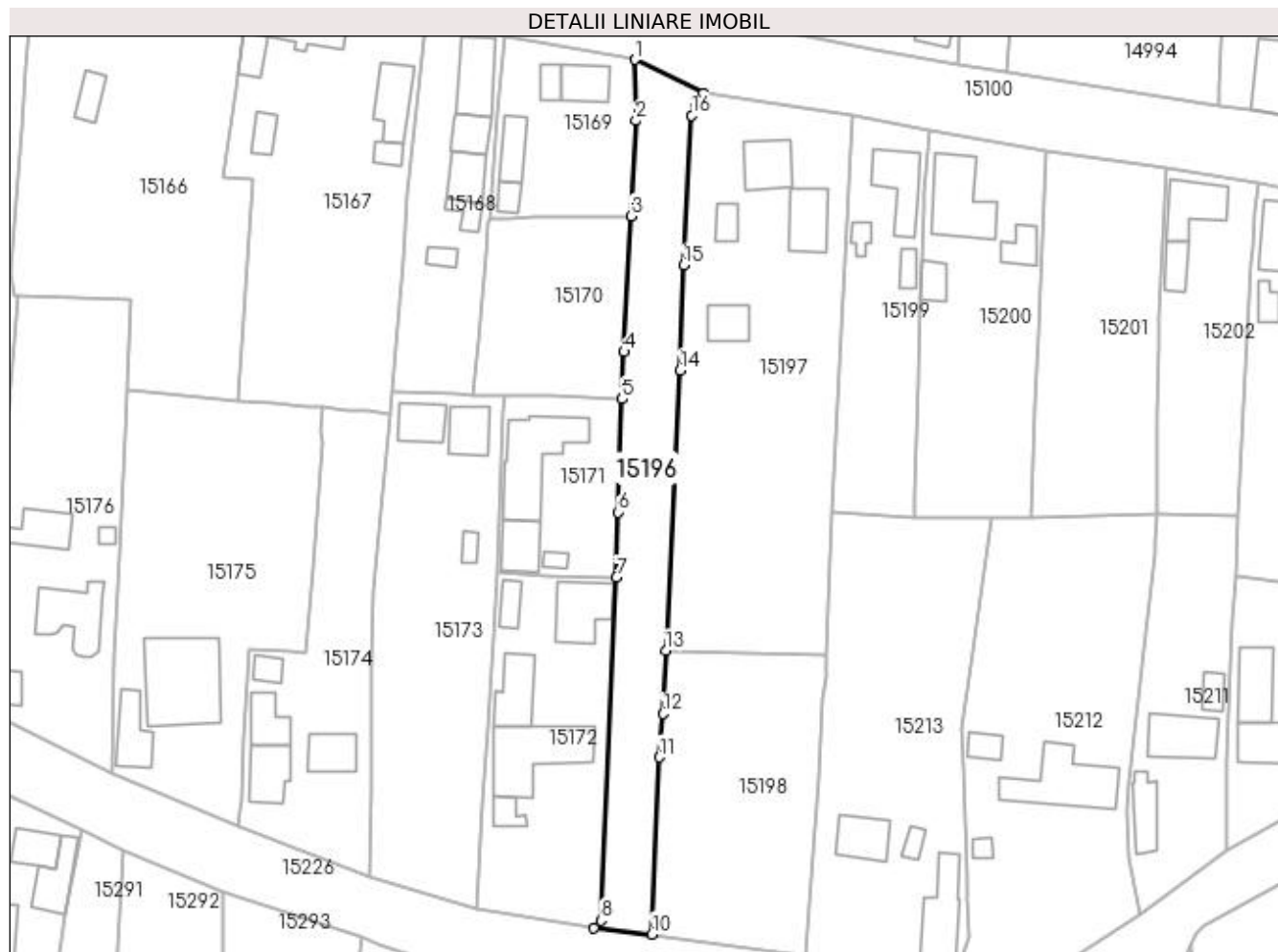
Inscrieri privind dezmembramintele dreptului de proprietate, drepturi reale de garanție și sarcini	Referințe
NU SUNT	

## Anexa Nr. 1 La Partea I

## Teren

Nr cadastral	Suprafața (mp)*	Observații / Referințe
	Din acte: 1.136 Masurata: 1.276	

\* Suprafața este determinată în planul de proiecție Stereo 70.



## Date referitoare la teren

Crt	Categorie folosință	Intra vilan	Suprafața (mp)	Tarla	Parcelă	Nr. topo	Observații / Referințe
1	drum	DA	1.276	-	DC 2081	-	

## Lungime Segmente

1) Valorile lungimilor segmentelor sunt obținute din proiecție în plan.

Punct început	X / Y	Punct sfârșit	X / Y	Lungime segment (** (m)
1	419.394,238 298.905,101	2	419.394,376 298.894,972	10.13
2	419.394,376 298.894,972	3	419.393,537 298.879,175	15.819
3	419.393,537 298.879,175	4	419.392,393 298.856,653	22.551
4	419.392,393 298.856,653	5	419.392,063 298.848,813	7.847
5	419.392,063 298.848,813	6	419.391,404 298.830,065	18.76



Punct început	X / Y	Punct sfârşit	X / Y	Lungime segment (** (m)
6	419.391,404 298.830,065	7	419.391,17 298.819,268	10.8
7	419.391,17 298.819,268	8	419.388,615 298.762,361	56.964
8	419.388,615 298.762,361	9	419.387,395 298.761,187	1.693
9	419.387,395 298.761,187	10	419.396,984 298.760,098	9.651
10	419.396,984 298.760,098	11	419.398,214 298.789,439	29.367
11	419.398,214 298.789,439	12	419.398,903 298.796,667	7.261
12	419.398,903 298.796,667	13	419.399,289 298.807,091	10.431
13	419.399,289 298.807,091	14	419.401,734 298.853,589	46.562
14	419.401,734 298.853,589	15	419.402,252 298.870,999	17.418
15	419.402,252 298.870,999	16	419.403,63 298.895,843	24.882
16	419.403,63 298.895,843	17	419.404,229 298.897,79	2.037
17	419.404,229 298.897,79	18	419.405,551 298.899,498	2.16
18	419.405,551 298.899,498	1	419.394,238 298.905,101	12.624

\*\* Lungimile segmentelor sunt determinate în planul de proiecție Stereo 70 și sunt rotunjite la 1 milimetru.

\*\*\* Distanța dintre puncte este formată din segmente cumulate ce sunt mai mici decât valoarea 1 milimetru.



**DATE DESPRE IMOBILUL NR. 15197**

Oficiul de Cadastru și Publicitate Imobiliară DOLJ  
Biroul de Cadastru și Publicitate Imobiliară Craiova

**A. Partea I. Descrierea imobilului**

TEREN Intravilan

Adresa: Loc. Leu, Nr. 558, Jud. Dolj, T119, P2090, 2090/1, 2090/2

Nr. Crt	Nr cadastral Nr. topografic	Suprafața* (mp)	Observații / Referințe
A1		Din acte: 3.536 Masurata: 2.413	Sector cadastral:13 Teren neimpregmuit;

**Construcții**

Crt	Nr cadastral Nr. topografic	Adresa	Observații / Referințe
A1.1		Loc. Leu, Jud. Dolj	Nr. niveluri:2; S. construita la sol:61 mp; CASA DE LOCUIT, CONSTRUITA DIN CARAMIDA, ACOPERITA CU TABLA
A1.2		Loc. Leu, Jud. Dolj	Nr. niveluri:1; S. construita la sol:67 mp; CASA DE LOCUIT
A1.3		Loc. Leu, Jud. Dolj	Nr. niveluri:1; S. construita la sol:23 mp; CONSTRUCTIE ANEXA
A1.4		Loc. Leu, Jud. Dolj	Nr. niveluri:1; S. construita la sol:40 mp; CONSTRUCTIE ANEXA

**B. Partea II. Proprietari și acte**

Inscrieri privitoare la dreptul de proprietate și alte drepturi reale		Referințe
/		
Act Notarial nr. CVC 1393, din 26/04/1999 emis de NP GAGEATU ILIE;		
B1	Intabulare, drept de PROPRIETATE, dobandit prin Conventie, cota actuala 1/1, cota initiala 1/1 1) GROZA SIMONA CRISTINA 2) GROZA COSTEL	A1
Act Notarial nr. CM 82, din 26/04/1999 emis de NP GAGEATU ILIE;		
B2	Intabulare, drept de PROPRIETATE, dobandit prin Succesiune, cota actuala 3/8, cota initiala 3/8 1) GROZA COSTEL	A1.1, A1.2, A1.3
Act Notarial nr. CVC 1393, din 26/04/1999 emis de NP GAGEATU ILIE;		
B3	Intabulare, drept de PROPRIETATE, dobandit prin Conventie, cota actuala 5/8, cota initiala 5/8 1) GROZA COSTEL 2) GROZA SIMONA CRISTINA	A1.1, A1.2, A1.3
Act Normativ nr. LEGEA 7, din 13/03/1996 emis de GUVERNUL ROMANIEI;		
B4	Intabulare, drept de PROPRIETATE, dobandit prin Lege, cota actuala 1/1, cota initiala 1/1 1) GROZA SIMONA CRISTINA 2) GROZA COSTEL	A1.4

**C. Partea III. SARCINI .**

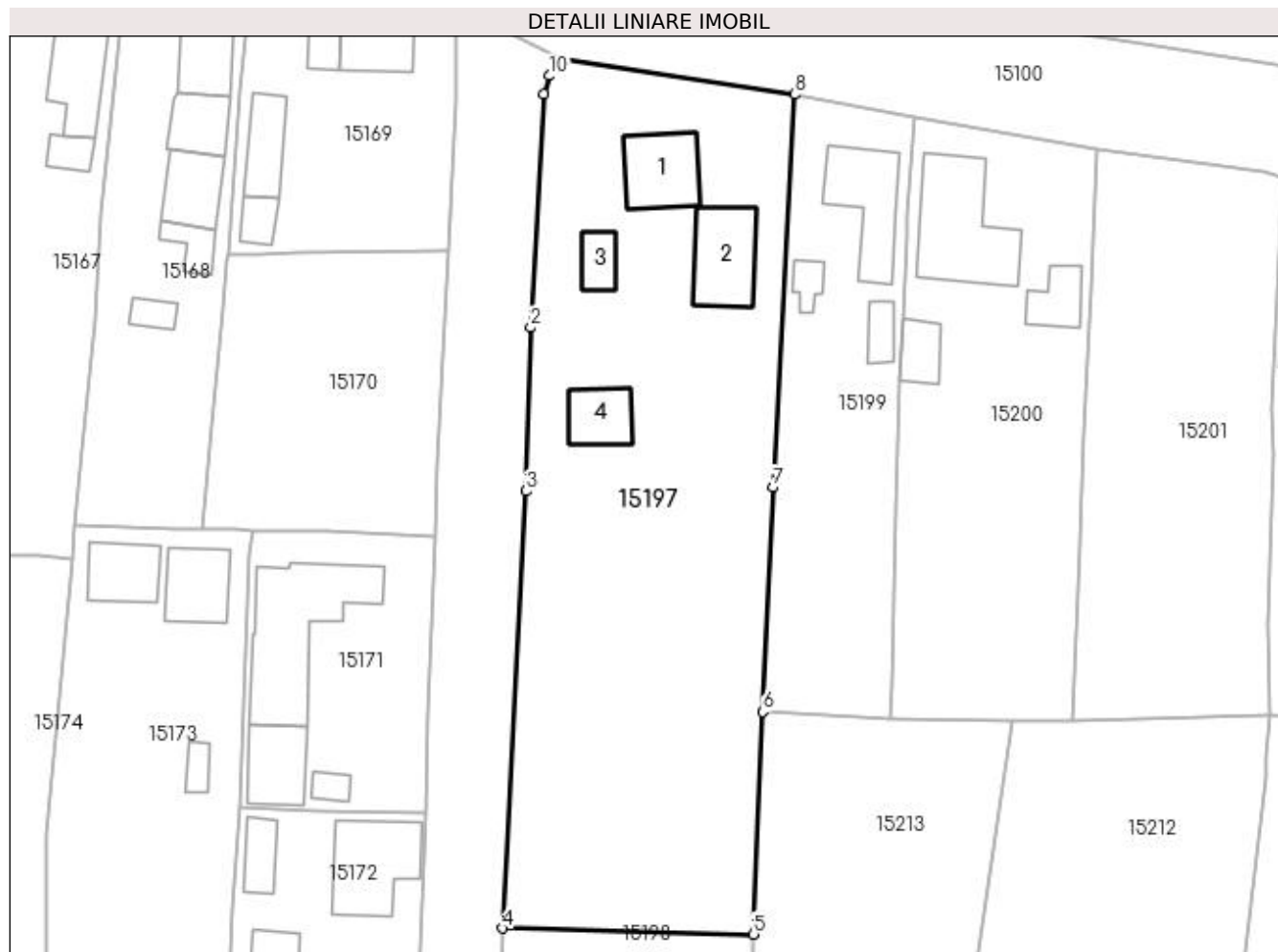
Inscrieri privind dezmembramintele dreptului de proprietate, drepturi reale de garanție și sarcini	Referințe
NU SUNT	

## Anexa Nr. 1 La Partea I

## Teren

Nr cadastral	Suprafața (mp)*	Observații / Referințe
	Din acte: 3.536 Masurata: 2.413	

\* Suprafața este determinată în planul de proiecție Stereo 70.



## Date referitoare la teren

Crt	Categorie folosință	Intra vilan	Suprafața (mp)	Tarla	Parcelă	Nr. topo	Observații / Referințe
1	curți constructii	DA	1.169	119	2090	-	
2	livada	DA	594	119	2090/1	-	
3	vie	DA	650	119	2090/2	-	

## Date referitoare la construcții

Crt	Număr	Destinație construcție	Supraf. (mp)	Situație juridică	Observații / Referințe
A1.1		construcții de locuințe	61	Cu acte	Nr. niveluri:2; S. construită la sol:61 mp; CASA DE LOCUIT, CONSTRUITA DIN CARAMIDA, ACOPERITA CU TABLA
A1.2		construcții de locuințe	67	Cu acte	Nr. niveluri:1; S. construită la sol:67 mp; CASA DE LOCUIT
A1.3		construcții anexa	23	Cu acte	Nr. niveluri:1; S. construită la sol:23 mp; CONSTRUCTIE ANEXA
A1.4		construcții anexa	40	Cu acte	Nr. niveluri:1; S. construită la sol:40 mp; CONSTRUCTIE ANEXA

**Lungime Segmente**

1) Valorile lungimilor segmentelor sunt obținute din proiecție în plan.

Punct început	X / Y	Punct sfârșit	X / Y	Lungime segment (** (m)
1	419.403,63 298.895,843	2	419.402,252 298.870,999	24.882
2	419.402,252 298.870,999	3	419.401,734 298.853,589	17.418
3	419.401,734 298.853,589	4	419.399,289 298.807,091	46.562
4	419.399,289 298.807,091	5	419.425,971 298.806,445	26.69
5	419.425,971 298.806,445	6	419.426,938 298.830,107	23.681
6	419.426,938 298.830,107	7	419.428,021 298.853,994	23.912
7	419.428,021 298.853,994	8	419.430,328 298.895,816	41.886
8	419.430,328 298.895,816	9	419.405,551 298.899,498	25.049
9	419.405,551 298.899,498	10	419.404,229 298.897,79	2.16
10	419.404,229 298.897,79	1	419.403,63 298.895,843	2.037

\*\* Lungimile segmentelor sunt determinate în planul de proiecție Stereo 70 și sunt rotunjite la 1 milimetru.

\*\*\* Distanța dintre puncte este formată din segmente cumulate ce sunt mai mici decât valoarea 1 milimetru.



**DATE DESPRE IMOBILUL NR. 15198**

Oficiul de Cadastru și Publicitate Imobiliară DOLJ  
Biroul de Cadastru și Publicitate Imobiliară Craiova

**A. Partea I. Descrierea imobilului**

TEREN Intravilan

Adresa: Loc. Leu, Jud. Dolj, T119, P2090 2090/1, 2090/2

Nr. Crt	Nr cadastral Nr. topografic	Suprafața* (mp)	Observații / Referințe
A1		1.274	Sector cadastral:13 Teren neimprejmit;

**B. Partea II. Proprietari și acte**

Inscrieri privitoare la dreptul de proprietate și alte drepturi reale		Referințe
/		
Act Administrativ nr. TDP 2548, din 22/10/2003 emis de CONSILIUL JUDETEAN DOLJ (CERTIFICAT DE DECES SERIA DC NR. 944969);		
B1	Intabulare, drept de PROPRIETATE, dobandit prin Reconstituire, cota actuala 1/1, cota initiala 1/1 1) GROZA ILIE 2) GROZA GHEORGHE 3) BARAN CONSTANTA DEFUNCT:Da	A1

**C. Partea III. SARCINI .**

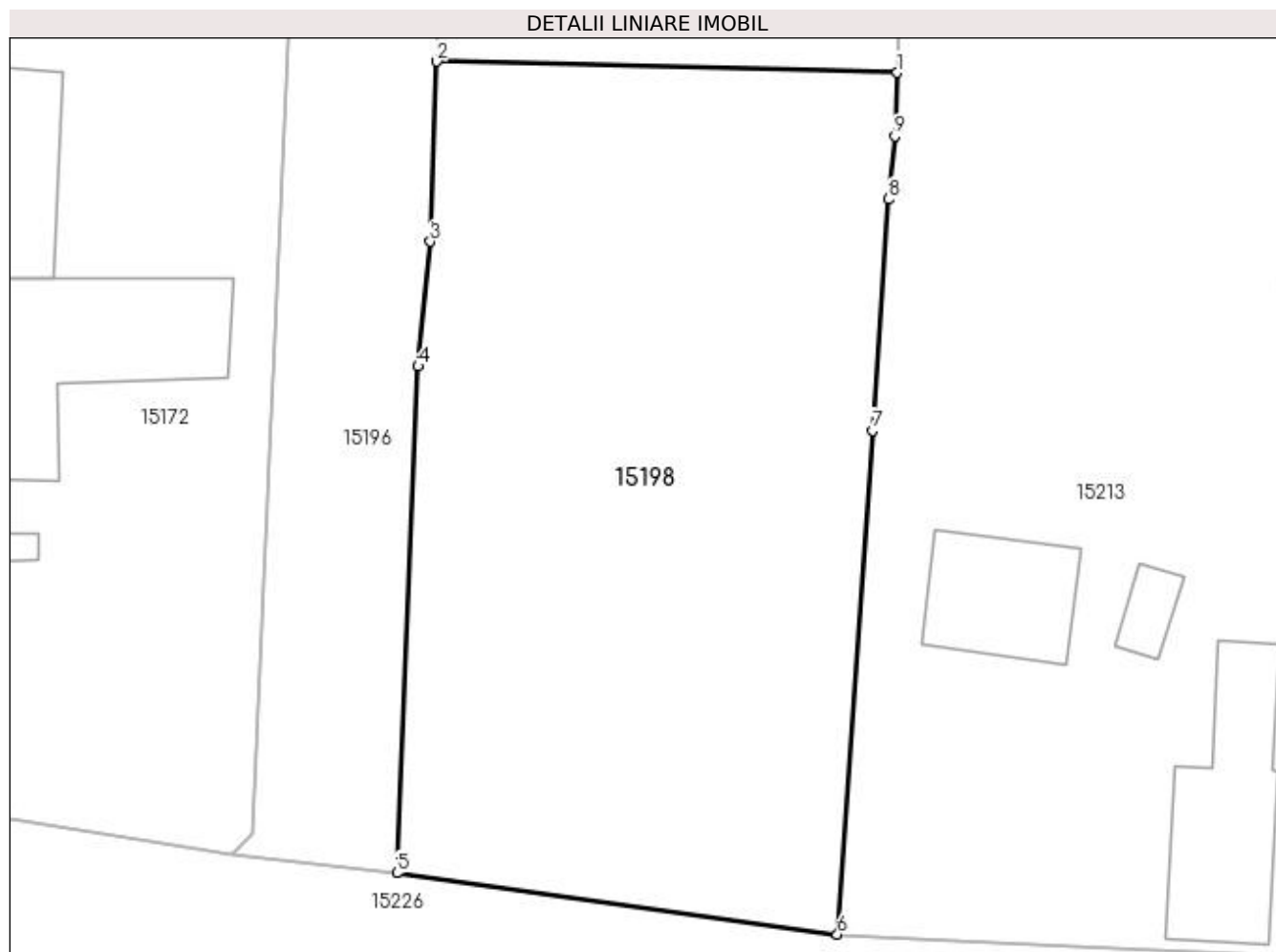
Inscrieri privind dezmembramintele dreptului de proprietate, drepturi reale de garanție și sarcini	Referințe
NU SUNT	

## Anexa Nr. 1 La Partea I

## Teren

Nr cadastral	Suprafața (mp)*	Observații / Referințe
	1.274	

\* Suprafața este determinată în planul de proiecție Stereo 70.



## Date referitoare la teren

Crt	Categorie folosință	Intra vilan	Suprafața (mp)	Tarla	Parcelă	Nr. topo	Observații / Referințe
1	arabil	DA	1.018	119	2090 2090/1	-	
2	vie	DA	256	119	2090/2	-	

## Lungime Segmente

1) Valorile lungimilor segmentelor sunt obținute din proiecție în plan.

Punct început	X / Y	Punct sfârșit	X / Y	Lungime segment (** (m)
1	419.425,971 298.806,445	2	419.399,289 298.807,091	26.69
2	419.399,289 298.807,091	3	419.398,903 298.796,667	10.431
3	419.398,903 298.796,667	4	419.398,214 298.789,439	7.261
4	419.398,214 298.789,439	5	419.396,984 298.760,098	29.367



Punct început	X / Y	Punct sfârșit	X / Y	Lungime segment (** (m)
5	419.396,984 298.760,098	6	419.422,496 298.756,542	25.759
6	419.422,496 298.756,542	7	419.424,54 298.785,713	29.243
7	419.424,54 298.785,713	8	419.425,453 298.799,104	13.422
8	419.425,453 298.799,104	9	419.425,821 298.802,761	3.675
9	419.425,821 298.802,761	1	419.425,971 298.806,445	3.687

\*\* Lungimile segmentelor sunt determinate în planul de proiecție Stereo 70 și sunt rotunjite la 1 milimetru.

\*\*\* Distanța dintre puncte este formată din segmente cumulate ce sunt mai mici decât valoarea 1 milimetru.



**DATE DESPRE IMOBILUL NR. 15199**

Oficiul de Cadastru și Publicitate Imobiliară DOLJ  
Biroul de Cadastru și Publicitate Imobiliară Craiova

**A. Partea I. Descrierea imobilului**

TEREN Intravilan

Adresa: Loc. Leu, Nr. 559, Jud. Dolj, T119, P2091, 2091/4

Nr. Crt	Nr cadastral Nr. topografic	Suprafața* (mp)	Observații / Referințe
A1		Din acte: 825 Masurata: 847	Sector cadastral:13 Teren imprejmuit;

**Construcții**

Crt	Nr cadastral Nr. topografic	Adresa	Observații / Referințe
A1.1		Loc. Leu, Jud. Dolj	Nr. niveluri:1; S. construita la sol:76 mp; CASA DE LOCUIT, CONSTRUITA DIN CARAMIDA, ACOPERITA CU TIGLA
A1.2		Loc. Leu, Jud. Dolj	Nr. niveluri:1; S. construita la sol:14 mp; CONSTRUCTIE ANEXA
A1.3		Loc. Leu, Jud. Dolj	Nr. niveluri:1; S. construita la sol:18 mp; CONSTRUCTIE ANEXA

**B. Partea II. Proprietari și acte**

Inscrieri privitoare la dreptul de proprietate și alte drepturi reale		Referințe
/		
Act Notarial nr. CVC 551, din 29/04/1999 emis de NP DEFTA EMIL;		
B1	Intabulare, drept de PROPRIETATE, dobandit prin Conventie, cota actuala 1/1, cota initiala 1/1 1) COLAC IOAN	A1, A1.1
Act Normativ nr. LEGEA 7, din 13/03/1996 emis de GUVERNUL ROMANIEI;		
B2	Intabulare, drept de PROPRIETATE, dobandit prin Lege, cota actuala 1/1, cota initiala 1/1 1) COLAC IOAN	A1.2, A1.3

**C. Partea III. SARCINI .**

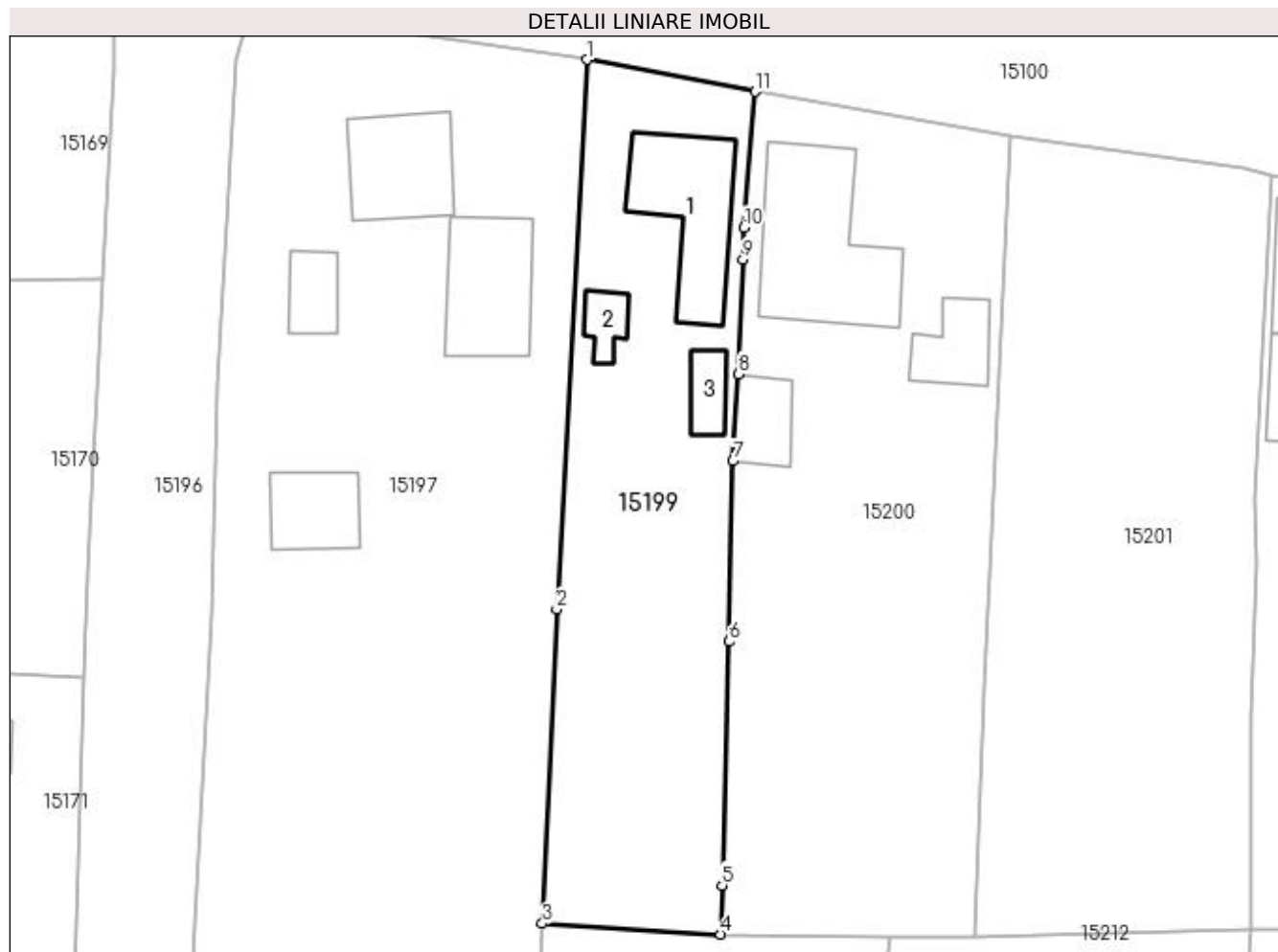
Inscrieri privind dezmembramintele dreptului de proprietate, drepturi reale de garanție și sarcini	Referințe
NU SUNT	

## Anexa Nr. 1 La Partea I

## Teren

Nr cadastral	Suprafața (mp)*	Observații / Referințe
	Din acte: 825 Masurata: 847	

\* Suprafața este determinată în planul de proiecție Stereo 70.



## Date referitoare la teren

Crt	Categorie folosință	Intra vilan	Suprafața (mp)	Tarla	Parcelă	Nr. topo	Observații / Referințe
1	curți constructii	DA	395	119	2091	-	
2	arabil	DA	452	119	2091/4	-	

## Date referitoare la construcții

Crt	Număr	Destinație construcție	Supraf. (mp)	Situație juridică	Observații / Referințe
A1.1		construcții de locuințe	76	Cu acte	Nr. niveluri:1; S. construita la sol:76 mp; CASA DE LOCUIT, CONSTRUITA DIN CARAMIDA, ACOPERITA CU TIGLA
A1.2		construcții anexa	14	Cu acte	Nr. niveluri:1; S. construita la sol:14 mp; CONSTRUCTIE ANEXA
A1.3		construcții anexa	18	Cu acte	Nr. niveluri:1; S. construita la sol:18 mp; CONSTRUCTIE ANEXA

## Lungime Segmente

1) Valorile lungimilor segmentelor sunt obținute din proiecție în plan.

Punct început	X / Y	Punct sfârșit	X / Y	Lungime segment (** (m)
1	419.430,328 298.895,816	2	419.428,021 298.853,994	41.886

Punct început	X / Y	Punct sfârșit	X / Y	Lungime segment (** (m)
2	419.428,021 298.853,994	3	419.426,938 298.830,107	23.912
3	419.426,938 298.830,107	4	419.440,514 298.829,28	13.601
4	419.440,514 298.829,28	5	419.440,613 298.833,007	3.728
5	419.440,613 298.833,007	6	419.441,143 298.851,542	18.543
6	419.441,143 298.851,542	7	419.441,437 298.865,288	13.749
7	419.441,437 298.865,288	8	419.441,884 298.871,901	6.628
8	419.441,884 298.871,901	9	419.442,21 298.880,639	8.744
9	419.442,21 298.880,639	10	419.442,282 298.883,026	2.388
10	419.442,282 298.883,026	11	419.443,104 298.893,391	10.398
11	419.443,104 298.893,391	1	419.430,328 298.895,816	13.004

\*\* Lungimile segmentelor sunt determinate în planul de proiecție Stereo 70 și sunt rotunjite la 1 milimetru.

\*\*\* Distanța dintre puncte este formată din segmente cumulate ce sunt mai mici decât valoarea 1 milimetru.



**DATE DESPRE IMOBILUL NR. 15200**

Oficiul de Cadastru și Publicitate Imobiliară DOLJ  
Biroul de Cadastru și Publicitate Imobiliară Craiova

**A. Partea I. Descrierea imobilului**

TEREN Intravilan

Adresa: Loc. Leu, Nr. 560, Jud. Dolj, T119, P2092

Nr. Crt	Nr cadastral Nr. topografic	Suprafața* (mp)	Observații / Referințe
A1		Din acte: 1.000 Masurata: 1.233	Sector cadastral:13 Teren imprejmuit;

**Construcții**

Crt	Nr cadastral Nr. topografic	Adresa	Observații / Referințe
A1.1		Loc. Leu, Jud. Dolj	Nr. niveluri:2; S. construita la sol:113 mp; CASA DE LOCUIT, CONSTRUITA DIN CARAMIDA, ACOPERITA CU TIGLA
A1.2		Loc. Leu, Jud. Dolj	Nr. niveluri:1; S. construita la sol:31 mp; CONSTRUCTIE ANEXA
A1.3		Loc. Leu, Jud. Dolj	Nr. niveluri:1; S. construita la sol:28 mp; CONSTRUCTIE ANEXA

**B. Partea II. Proprietari și acte**

Inscrieri privitoare la dreptul de proprietate și alte drepturi reale		Referințe
/		
Act Notarial nr. CM 72, din 19/04/2022 emis de NP IONASCU NICOLAE;		
B1	Intabulare, drept de PROPRIETATE, dobandit prin Succesiune, cota actuala 1/4, cota initiala 1/4 1) GHINDEANU TANTA	A1
B2	Intabulare, drept de PROPRIETATE, dobandit prin Succesiune, cota actuala 1/4, cota initiala 1/4 1) BOANA MARIA	A1
Act Notarial nr. CM 22, din 16/02/2022 emis de NP IONASCU NICOLAE;		
B3	Intabulare, drept de PROPRIETATE, dobandit prin Succesiune, cota actuala 1/4, cota initiala 1/4 1) GHINDEANU MARIAN	A1
B4	Intabulare, drept de PROPRIETATE, dobandit prin Succesiune, cota actuala 1/4, cota initiala 1/4 1) GHINDEANU BOGDAN MARIAN	A1
Act Normativ nr. LEGEA 7, din 13/03/1996 emis de GUVERNUL ROMANIEI;		
B5	Intabulare, drept de PROPRIETATE, dobandit prin Lege, cota actuala 1/1, cota initiala 1/1 1) GHINDEANU TANTA 2) BOANA MARIA 3) GHINDEANU MARIAN 4) GHINDEANU BOGDAN MARIAN	A1.1, A1.2, A1.3

**C. Partea III. SARCINI .**

Inscrieri privind dezmembramintele dreptului de proprietate, drepturi reale de garanție și sarcini	Referințe
NU SUNT	

## Anexa Nr. 1 La Partea I

## Teren

Nr cadastral	Suprafața (mp)*	Observații / Referințe
	Din acte: 1.000 Masurata: 1.233	

\* Suprafața este determinată în planul de proiecție Stereo 70.



## Date referitoare la teren

Crt	Categorie folosință	Intravilan	Suprafața (mp)	Tarla	Parcelă	Nr. topo	Observații / Referințe
1	curți construcții	DA	650	119	2092	-	
2	arabil	DA	583	119	2092	-	

## Date referitoare la construcții

Crt	Număr	Destinație construcție	Supraf. (mp)	Situație juridică	Observații / Referințe
A1.1		construcții de locuințe	113	Cu acte	Nr. niveluri:2; S. construita la sol:113 mp; CASA DE LOCUIT, CONSTRUITA DIN CARAMIDA, ACOPERITA CU TIGLA
A1.2		construcții anexa	31	Cu acte	Nr. niveluri:1; S. construita la sol:31 mp; CONSTRUCTIE ANEXA
A1.3		construcții anexa	28	Cu acte	Nr. niveluri:1; S. construita la sol:28 mp; CONSTRUCTIE ANEXA

## Lungime Segmente

1) Valorile lungimilor segmentelor sunt obținute din proiecție în plan.

Punct început	X / Y	Punct sfârșit	X / Y	Lungime segment (** (m)
1	419.443,104 298.893,391	2	419.442,282 298.883,026	10.398



Punct început	X / Y	Punct sfârşit	X / Y	Lungime segment (** (m)
2	419.442,282 298.883,026	3	419.442,21 298.880,639	2.388
3	419.442,21 298.880,639	4	419.441,884 298.871,901	8.744
4	419.441,884 298.871,901	5	419.441,437 298.865,288	6.628
5	419.441,437 298.865,288	6	419.441,143 298.851,542	13.749
6	419.441,143 298.851,542	7	419.440,613 298.833,007	18.543
7	419.440,613 298.833,007	8	419.440,514 298.829,28	3.728
8	419.440,514 298.829,28	9	419.453,46 298.829,085	12.947
9	419.453,46 298.829,085	10	419.459,828 298.829,124	6.368
10	419.459,828 298.829,124	11	419.460,613 298.848,029	18.921
11	419.460,613 298.848,029	12	419.461,184 298.859,683	11.668
12	419.461,184 298.859,683	13	419.461,872 298.875,094	15.426
13	419.461,872 298.875,094	14	419.462,481 298.890,026	14.944
14	419.462,481 298.890,026	1	419.443,104 298.893,391	19.667

\*\* Lungimile segmentelor sunt determinate în planul de proiecție Stereo 70 și sunt rotunjite la 1 milimetru.

\*\*\* Distanța dintre puncte este formată din segmente cumulate ce sunt mai mici decât valoarea 1 milimetru.



**DATE DESPRE IMOBILUL NR. 15201**

Oficiul de Cadastru și Publicitate Imobiliară DOLJ  
Biroul de Cadastru și Publicitate Imobiliară Craiova

**A. Partea I. Descrierea imobilului**

TEREN Intravilan

Adresa: Loc. Leu, Jud. Dolj, T119, P2093

Nr. Crt	Nr cadastral Nr. topografic	Suprafața* (mp)	Observații / Referințe
A1		1.197	Sector cadastral:13 Teren imprejmuit;

**B. Partea II. Proprietari și acte**

Inscrieri privitoare la dreptul de proprietate și alte drepturi reale		Referințe
/		
Act Normativ nr. LEGEA 7, din 13/03/1996 emis de PARLAMENTUL ROMANIEI;		
B1	Inscrierea provizorie, drept de PROPRIETATE, dobandit prin Lege, cota actuala 1/1, cota initiala 1/1 1) NEIDENTIFICAT NEIDENTIFICAT	A1

**C. Partea III. SARCINI .**

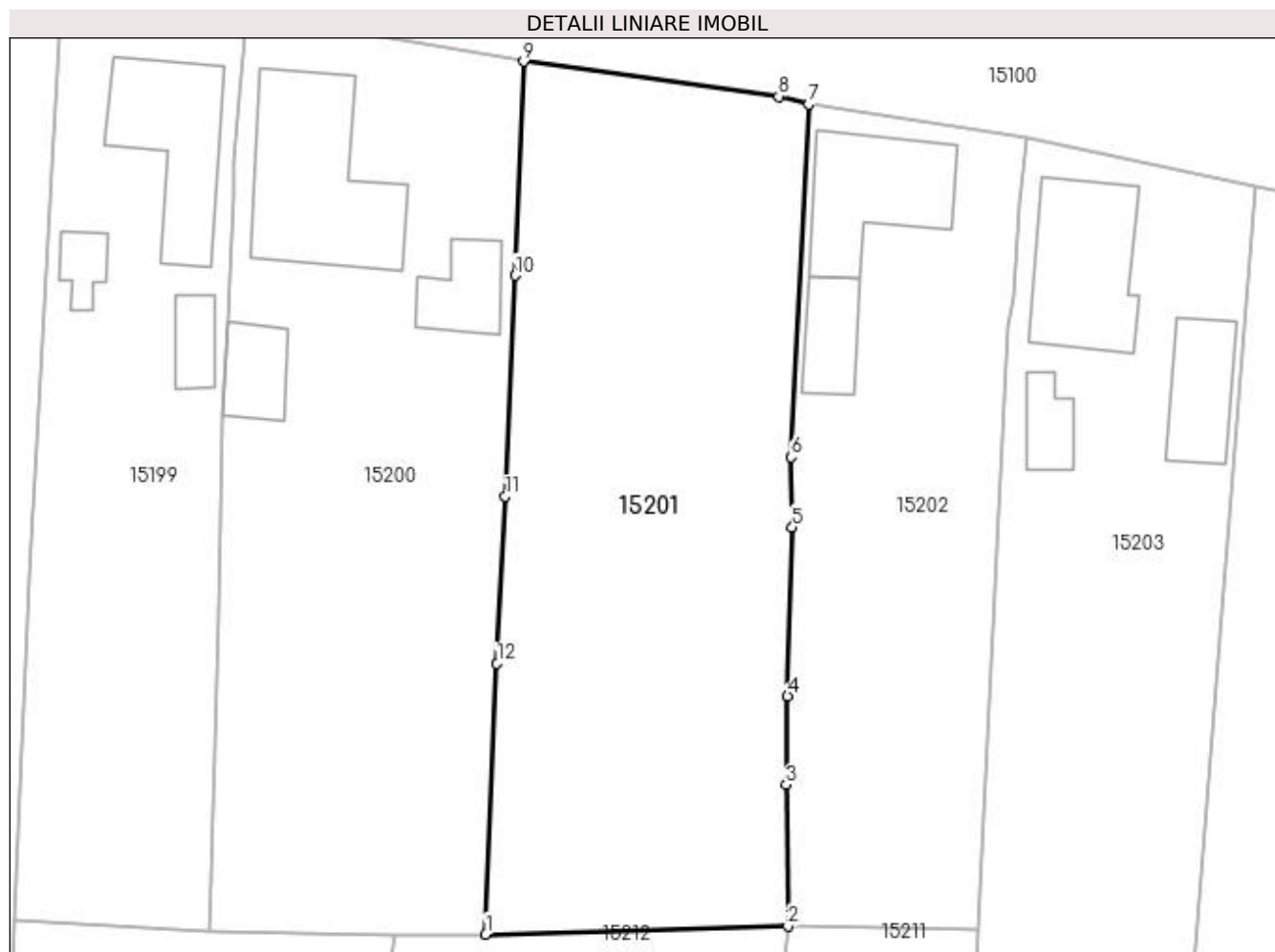
Inscrieri privind dezmembramintele dreptului de proprietate, drepturi reale de garanție și sarcini	Referințe
NU SUNT	

## Anexa Nr. 1 La Partea I

## Teren

Nr cadastral	Suprafața (mp)*	Observații / Referințe
	1.197	

\* Suprafața este determinată în planul de proiecție Stereo 70.



## Date referitoare la teren

Crt	Categorie folosință	Intra vilan	Suprafața (mp)	Tarla	Parcelă	Nr. topo	Observații / Referințe
1	arabil	DA	1.197	119	2093	-	

## Lungime Segmente

1) Valorile lungimilor segmentelor sunt obținute din proiecție în plan.

Punct început	X / Y	Punct sfârșit	X / Y	Lungime segment (** (m)
1	419.459,828 298.829,124	2	419.480,926 298.829,68	21.105
2	419.480,926 298.829,68	3	419.480,805 298.839,573	9.894
3	419.480,805 298.839,573	4	419.480,902 298.845,757	6.185
4	419.480,902 298.845,757	5	419.481,225 298.857,528	11.775
5	419.481,225 298.857,528	6	419.481,154 298.862,412	4.885

Punct început	X / Y	Punct sfârșit	X / Y	Lungime segment (** (m)
6	419.481,154 298.862,412	7	419.482,365 298.887,039	24.657
7	419.482,365 298.887,039	8	419.480,282 298.887,582	2.153
8	419.480,282 298.887,582	9	419.462,481 298.890,026	17.968
9	419.462,481 298.890,026	10	419.461,872 298.875,094	14.944
10	419.461,872 298.875,094	11	419.461,184 298.859,683	15.426
11	419.461,184 298.859,683	12	419.460,613 298.848,029	11.668
12	419.460,613 298.848,029	1	419.459,828 298.829,124	18.921

\*\* Lungimile segmentelor sunt determinate în planul de proiecție Stereo 70 și sunt rotunjite la 1 milimetru.

\*\*\* Distanța dintre puncte este formată din segmente cumulate ce sunt mai mici decât valoarea 1 milimetru.



**DATE DESPRE IMOBILUL NR. 15202**

Oficiul de Cadastru și Publicitate Imobiliară DOLJ  
Biroul de Cadastru și Publicitate Imobiliară Craiova

**A. Partea I. Descrierea imobilului**

TEREN Intravilan

Adresa: Loc. Leu, Nr. 563, Jud. Dolj, T119, P2094

Nr. Crt	Nr cadastral Nr. topografic	Suprafața* (mp)	Observații / Referințe
A1		Din acte: 756 Masurata: 813	Sector cadastral:13 Teren imprejmuit;

**Construcții**

Crt	Nr cadastral Nr. topografic	Adresa	Observații / Referințe
A1.1		Loc. Leu, Jud. Dolj	Nr. niveluri:2; S. construita la sol:74 mp; CASA DE LOCUIT, CONSTRUITA DIN CARAMIDA, ACOPERITA CU TIGLA
A1.2		Loc. Leu, Jud. Dolj	Nr. niveluri:1; S. construita la sol:30 mp; CONSTRUCTIE ANEXA

**B. Partea II. Proprietari și acte**

Inscrieri privitoare la dreptul de proprietate și alte drepturi reale		Referințe
/		
Act Administrativ nr. TDP 3445, din 29/06/2005 emis de CONSILIUL JUDETEAN DOLJ;		
B1	Intabulare, drept de PROPRIETATE, dobandit prin Reconstituire, cota actuala 1/1, cota initiala 1/1 1) CACALECEANU CHIRILA, LIPSĂ CNP	A1
Act Normativ nr. LEGEA 7, din 13/03/1996 emis de GUVERNUL ROMANIEI;		
B2	Intabulare, drept de PROPRIETATE, dobandit prin Lege, cota actuala 1/1, cota initiala 1/1 1) CACALECEANU CHIRILA, LIPSĂ CNP	A1.1, A1.2

**C. Partea III. SARCINI .**

Inscrieri privind dezmembramintele dreptului de proprietate, drepturi reale de garanție și sarcini	Referințe
NU SUNT	

## Anexa Nr. 1 La Partea I

## Teren

Nr cadastral	Suprafața (mp)*	Observații / Referințe
	Din acte: 756 Masurata: 813	

\* Suprafața este determinată în planul de proiecție Stereo 70.



## Date referitoare la teren

Crt	Categorie folosință	Intra vilan	Suprafața (mp)	Tarla	Parcelă	Nr. topo	Observații / Referințe
1	curți constructii	DA	438	119	2094	-	
2	livada	DA	375	119	2094	-	

## Date referitoare la construcții

Crt	Număr	Destinație construcție	Supraf. (mp)	Situație juridică	Observații / Referințe
A1.1		construcții de locuințe	74	Cu acte	Nr. niveluri:2; S. construita la sol:74 mp; CASA DE LOCUIT, CONSTRUITA DIN CARAMIDA, ACOPERITA CU TIGLA
A1.2		construcții anexa	30	Cu acte	Nr. niveluri:1; S. construita la sol:30 mp; CONSTRUCTIE ANEXA

## Lungime Segmente

1) Valorile lungimilor segmentelor sunt obținute din proiecție în plan.

Punct început	X / Y	Punct sfârșit	X / Y	Lungime segment (** (m)
1	419.482,365 298.887,039	2	419.481,154 298.862,412	24.657



Punct început	X / Y	Punct sfârșit	X / Y	Lungime segment (** (m)
2	419.481,154 298.862,412	3	419.481,225 298.857,528	4.885
3	419.481,225 298.857,528	4	419.480,902 298.845,757	11.775
4	419.480,902 298.845,757	5	419.480,805 298.839,573	6.185
5	419.480,805 298.839,573	6	419.480,926 298.829,68	9.894
6	419.480,926 298.829,68	7	419.494,257 298.829,496	13.332
7	419.494,257 298.829,496	8	419.496,358 298.871,612	42.168
8	419.496,358 298.871,612	9	419.496,622 298.873,613	2.018
9	419.496,622 298.873,613	10	419.497,037 298.880,009	6.409
10	419.497,037 298.880,009	11	419.497,586 298.884,717	4.74
11	419.497,586 298.884,717	1	419.482,365 298.887,039	15.397

\*\* Lungimile segmentelor sunt determinate în planul de proiecție Stereo 70 și sunt rotunjite la 1 milimetru.

\*\*\* Distanța dintre puncte este formată din segmente cumulate ce sunt mai mici decât valoarea 1 milimetru.



**DATE DESPRE IMOBILUL NR. 15203**

Oficiul de Cadastru și Publicitate Imobiliară DOLJ  
Biroul de Cadastru și Publicitate Imobiliară Craiova

**A. Partea I. Descrierea imobilului**

TEREN Intravilan

Nr. CF vechi:476  
Nr. cadastral vechi:543

Adresa: Loc. Leu, Jud. Dolj, T119, P2086/1

Nr. Crt	Nr cadastral Nr. topografic	Suprafața* (mp)	Observații / Referințe
A1	34064	Din acte: 979 Masurata: 1.018	Sector cadastral:13 Teren imprejmuit;

**Construcții**

Crt	Nr cadastral Nr. topografic	Adresa	Observații / Referințe
A1.1		Loc. Leu, Jud. Dolj	Nr. niveluri:1; S. construita la sol:81 mp; CASA DE LOCUIT, CONSTRUITA DIN BOLTARI, ACOPERITA CU TABLA
A1.2		Loc. Leu, Jud. Dolj	Nr. niveluri:1; S. construita la sol:42 mp; CONSTRUCTIE ANEXA
A1.3		Loc. Leu, Jud. Dolj	Nr. niveluri:1; S. construita la sol:20 mp; CONSTRUCTIE ANEXA

**B. Partea II. Proprietari și acte**

Inscrieri privitoare la dreptul de proprietate și alte drepturi reale		Referințe
<b>2433 / 22/10/2007</b>		
Act Administrativ nr. 8850, din 25/09/2007 emis de COMISIA JUDETEANA DOLJ;		
B1	Intabulare, drept de PROPRIETATE, dobandit prin Reconstituire, cota actuala 1/1, cota initiala 1/1 1) DRAGHICI MARIN, LIPSĂ CNP	A1
/		
Act Normativ nr. LEGEA 7, din 13/03/1996 emis de GUVERNUL ROMANIEI;		
B2	Intabulare, drept de PROPRIETATE, dobandit prin Lege, cota actuala 1/1, cota initiala 1/1 1) DRAGHICI MARIN, LIPSĂ CNP	A1.1, A1.2, A1.3

**C. Partea III. SARCINI .**

Inscrieri privind dezmembramintele dreptului de proprietate, drepturi reale de garanție și sarcini	Referințe
NU SUNT	

## Anexa Nr. 1 La Partea I

## Teren

Nr cadastral	Suprafața (mp)*	Observații / Referințe
34064	Din acte: 979 Masurata: 1.018	

\* Suprafața este determinată în planul de proiecție Stereo 70.



## Date referitoare la teren

Crt	Categorie folosință	Intravilan	Suprafața (mp)	Tarla	Parcelă	Nr. topo	Observații / Referințe
1	arabil	DA	578	119	2086/1	-	
2	curți construcții	DA	440	119	2086/1	-	

## Date referitoare la construcții

Crt	Număr	Destinație construcție	Supraf. (mp)	Situație juridică	Observații / Referințe
A1.1		construcții de locuințe	81	Cu acte	Nr. niveluri:1; S. construita la sol:81 mp; CASA DE LOCUIT, CONSTRUITA DIN BOLTARI, ACOPERITA CU TABLA
A1.2		construcții anexa	42	Cu acte	Nr. niveluri:1; S. construita la sol:42 mp; CONSTRUCTIE ANEXA
A1.3		construcții anexa	20	Cu acte	Nr. niveluri:1; S. construita la sol:20 mp; CONSTRUCTIE ANEXA

## Lungime Segmente

1) Valorile lungimilor segmentelor sunt obținute din proiecție în plan.

Punct început	X / Y	Punct sfârșit	X / Y	Lungime segment (** (m))
1	419.497,586 298.884,717	2	419.497,037 298.880,009	4.74

Punct început	X / Y	Punct sfârşit	X / Y	Lungime segment (** (m)
2	419.497,037 298.880,009	3	419.496,622 298.873,613	6.409
3	419.496,622 298.873,613	4	419.496,358 298.871,612	2.018
4	419.496,358 298.871,612	5	419.494,257 298.829,496	42.168
5	419.494,257 298.829,496	6	419.493,84 298.819,419	10.086
6	419.493,84 298.819,419	7	419.508,207 298.817,622	14.479
7	419.508,207 298.817,622	8	419.508,937 298.822,668	5.099
8	419.508,937 298.822,668	9	419.511,114 298.849,848	27.267
9	419.511,114 298.849,848	10	419.513,55 298.881,268	31.514
10	419.513,55 298.881,268	1	419.497,586 298.884,717	16.332

\*\* Lungimile segmentelor sunt determinate în planul de proiecție Stereo 70 și sunt rotunjite la 1 milimetru.

\*\*\* Distanța dintre puncte este formată din segmente cumulate ce sunt mai mici decât valoarea 1 milimetru.



**DATE DESPRE IMOBILUL NR. 15204**

Oficiul de Cadastru și Publicitate Imobiliară DOLJ  
Biroul de Cadastru și Publicitate Imobiliară Craiova

**A. Partea I. Descrierea imobilului**

TEREN Intravilan

Adresa: Loc. Leu, Nr. 571, Jud. Dolj, T119, P2096

Nr. Crt	Nr cadastral Nr. topografic	Suprafața* (mp)	Observații / Referințe
A1		Din acte: 792 Masurata: 867	Sector cadastral:13 Teren imprejmuit;

**B. Partea II. Proprietari și acte**

Inscrieri privitoare la dreptul de proprietate și alte drepturi reale		Referințe
/		
Act Administrativ nr. TDP 2403, din 22/09/2003 emis de CONSILIUL JUDETEAN DOLJ (CERTIFICAT DE CASATORIE SERIA CE NR. 930856);		
B1	Intabulare, drept de PROPRIETATE, dobandit prin Reconstituire, cota actuala 1/1, cota initiala 1/1 1) <b>DINCULESCU ELENA</b> 2) <b>DRĂGHICI ANDREI</b> , LIPSĂ CNP	A1

**C. Partea III. SARCINI .**

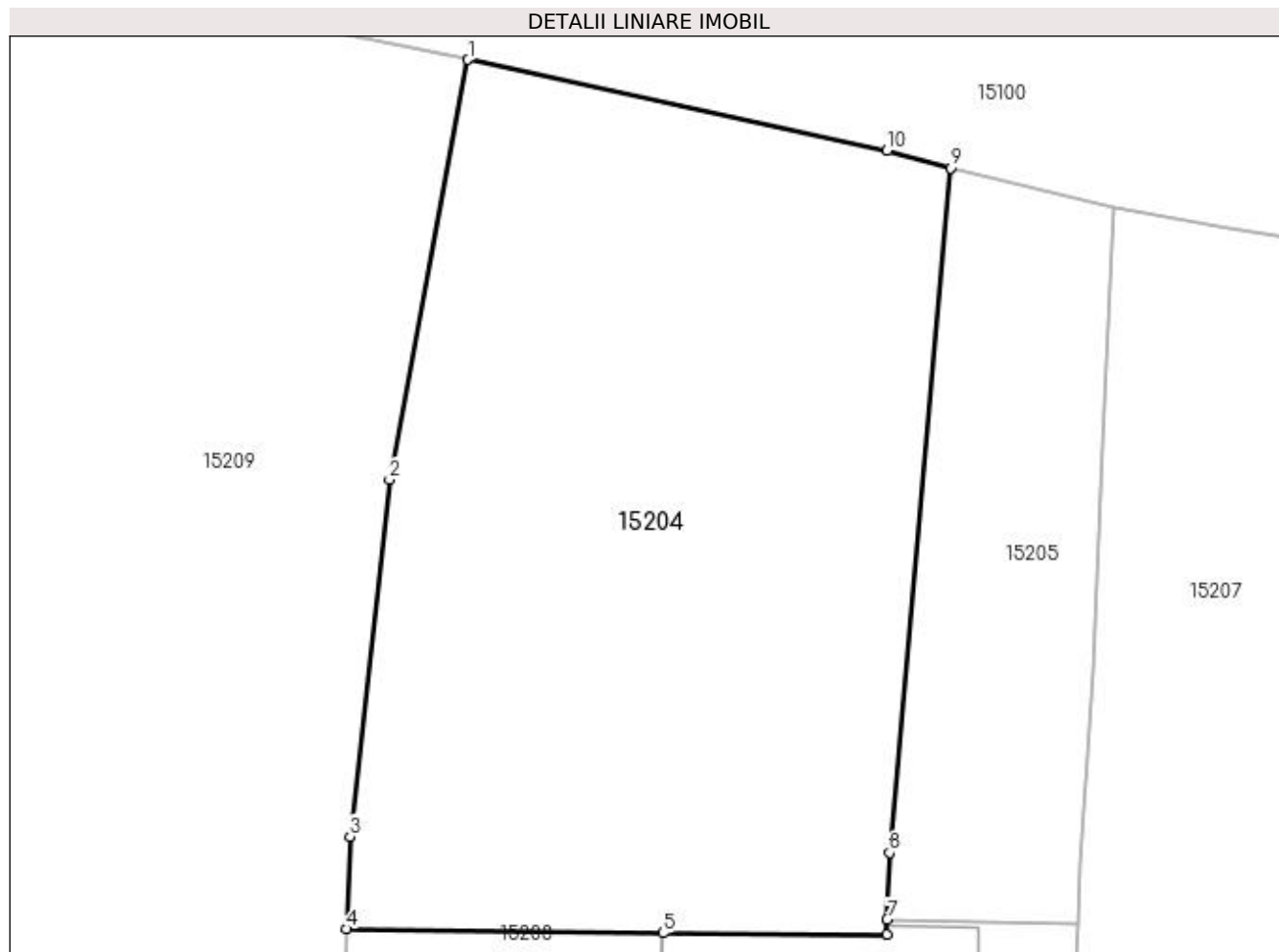
Inscrieri privind dezmembramintele dreptului de proprietate, drepturi reale de garanție și sarcini	Referințe
NU SUNT	

## Anexa Nr. 1 La Partea I

## Teren

Nr cadastral	Suprafața (mp)*	Observații / Referințe
	Din acte: 792 Masurata: 867	

\* Suprafața este determinată în planul de proiecție Stereo 70.



## Date referitoare la teren

Crt	Categorie folosință	Intra vilan	Suprafața (mp)	Tarla	Parcelă	Nr. topo	Observații / Referințe
1	arabil	DA	867	119	2096	-	

## Lungime Segmente

1) Valorile lungimilor segmentelor sunt obținute din proiecție în plan.

Punct început	X / Y	Punct sfârșit	X / Y	Lungime segment (** (m)
1	419.543,27 298.875,118	2	419.539,747 298.856,331	19.114
2	419.539,747 298.856,331	3	419.537,986 298.840,358	16.07
3	419.537,986 298.840,358	4	419.537,845 298.836,212	4.148
4	419.537,845 298.836,212	5	419.551,986 298.836,03	14.142
5	419.551,986 298.836,03	6	419.562,006 298.835,978	10.02



Punct început	X / Y	Punct sfârșit	X / Y	Lungime segment (** (m)
6	419.562,006 298.835,978	7	419.562,029 298.836,644	0.667
7	419.562,029 298.836,644	8	419.562,134 298.839,63	2.988
8	419.562,134 298.839,63	9	419.564,851 298.870,271	30.761
9	419.564,851 298.870,271	10	419.562,012 298.871,045	2.943
10	419.562,012 298.871,045	1	419.543,27 298.875,118	19.179

\*\* Lungimile segmentelor sunt determinate în planul de proiecție Stereo 70 și sunt rotunjite la 1 milimetru.

\*\*\* Distanța dintre puncte este formată din segmente cumulate ce sunt mai mici decât valoarea 1 milimetru.



**DATE DESPRE IMOBILUL NR. 15205**

Oficiul de Cadastru și Publicitate Imobiliară DOLJ  
Biroul de Cadastru și Publicitate Imobiliară Craiova

**A. Partea I. Descrierea imobilului**

TEREN Intravilan

Adresa: Loc. Leu, Jud. Dolj, T119, P2095

Nr. Crt	Nr cadastral Nr. topografic	Suprafața* (mp)	Observații / Referințe
A1		266	Sector cadastral:13 Teren neimprejmuit;

**B. Partea II. Proprietari și acte**

Inscrieri privitoare la dreptul de proprietate și alte drepturi reale	Referințe
/	
Act Notarial nr. APV 2776, din 30/06/2017 emis de NP CANTAR ELENA;	
B1	A1
Intabulare, drept de PROPRIETATE, dobandit prin lesire Din Indiviziune, cota actuala 1/1, cota initiala 1/1 1) TRUICA CONSTANTIN	

**C. Partea III. SARCINI .**

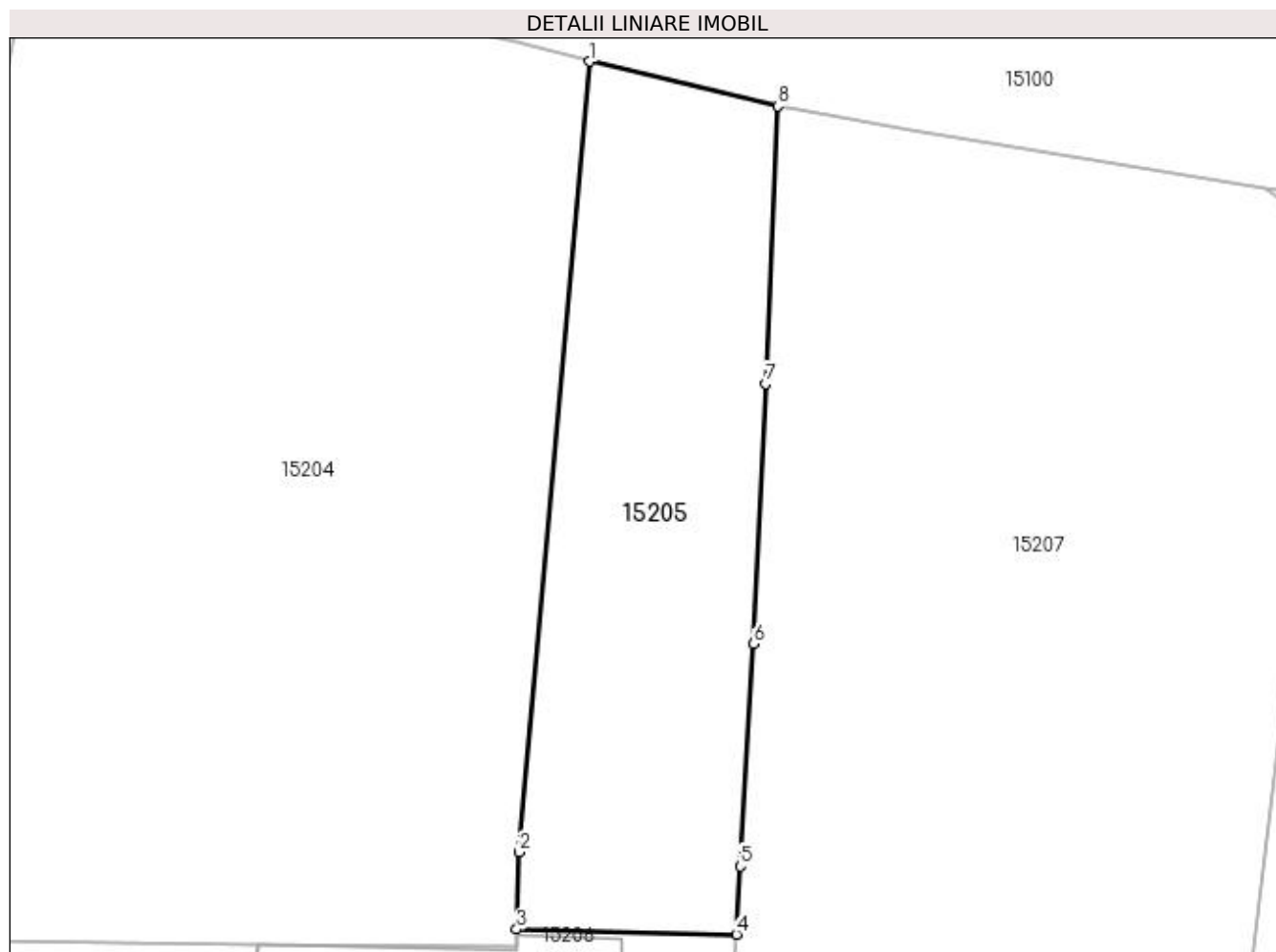
Inscrieri privind dezmembramintele dreptului de proprietate, drepturi reale de garanție și sarcini	Referințe
NU SUNT	

## Anexa Nr. 1 La Partea I

## Teren

Nr cadastral	Suprafața (mp)*	Observații / Referințe
	266	

\* Suprafața este determinată în planul de proiecție Stereo 70.



## Date referitoare la teren

Crt	Categorie folosință	Intravilan	Suprafața (mp)	Tarla	Parcelă	Nr. topo	Observații / Referințe
1	curți constructii	DA	266	119	2095	-	

## Lungime Segmente

1) Valorile lungimilor segmentelor sunt obținute din proiecție în plan.

Punct început	X / Y	Punct sfârșit	X / Y	Lungime segment (** (m)
1	419.564,851 298.870,271	2	419.562,134 298.839,63	30.761
2	419.562,134 298.839,63	3	419.562,029 298.836,644	2.988
3	419.562,029 298.836,644	4	419.570,545 298.836,449	8.518
4	419.570,545 298.836,449	5	419.570,688 298.839,084	2.639
5	419.570,688 298.839,084	6	419.571,22 298.847,701	8.633

Punct început	X / Y	Punct sfârșit	X / Y	Lungime segment (** (m)
6	419.571,22 298.847,701	7	419.571,687 298.857,782	10.092
7	419.571,687 298.857,782	8	419.572,144 298.868,547	10.775
8	419.572,144 298.868,547	1	419.564,851 298.870,271	7.494

\*\* Lungimile segmentelor sunt determinate în planul de proiecție Stereo 70 și sunt rotunjite la 1 milimetru.

\*\*\* Distanța dintre puncte este formată din segmente cumulate ce sunt mai mici decât valoarea 1 milimetru.



**DATE DESPRE IMOBILUL NR. 15206**

Oficiul de Cadastru și Publicitate Imobiliară DOLJ  
Biroul de Cadastru și Publicitate Imobiliară Craiova

**A. Partea I. Descrierea imobilului**

TEREN Intravilan

Adresa: Loc. Leu, Nr. 152, Jud. Dolj, T119, P2083

Nr. Crt	Nr cadastral Nr. topografic	Suprafața* (mp)	Observații / Referințe
A1		Din acte: 544 Masurata: 660	Sector cadastral:13 Teren imprejmuit;

**Construcții**

Crt	Nr cadastral Nr. topografic	Adresa	Observații / Referințe
A1.1		Loc. Leu, Jud. Dolj	Nr. niveluri:1; S. construita la sol:57 mp; CASA DE LOCUIT, CONSTRUITA DIN BCA, ACOPERITA CU TABLA
A1.2		Loc. Leu, Jud. Dolj	Nr. niveluri:2; S. construita la sol:122 mp; CASA DE LOCUIT, CONSTRUITA DIN CARAMIDA, ACOPERITA CU TABLA
A1.3		Loc. Leu, Jud. Dolj	Nr. niveluri:1; S. construita la sol:65 mp; CONSTRUCTIE ANEXA

**B. Partea II. Proprietari și acte**

Inscrieri privitoare la dreptul de proprietate și alte drepturi reale		Referințe
/		
Act Notarial nr. APV 2776, din 30/06/2017 emis de NP CANTAR ELENA;		
B1	Intabulare, drept de PROPRIETATE, dobandit prin lesire Din Indiviziune, cota actuala 1/1, cota initiala 1/1 1) TRUICA CONSTANTIN	A1, A1.1
Act Normativ nr. LEGEA 7, din 13/03/1996 emis de GUVERNUL ROMANIEI;		
B2	Intabulare, drept de PROPRIETATE, dobandit prin Lege, cota actuala 1/1, cota initiala 1/1 1) TRUICA CONSTANTIN	A1.2, A1.3

**C. Partea III. SARCINI .**

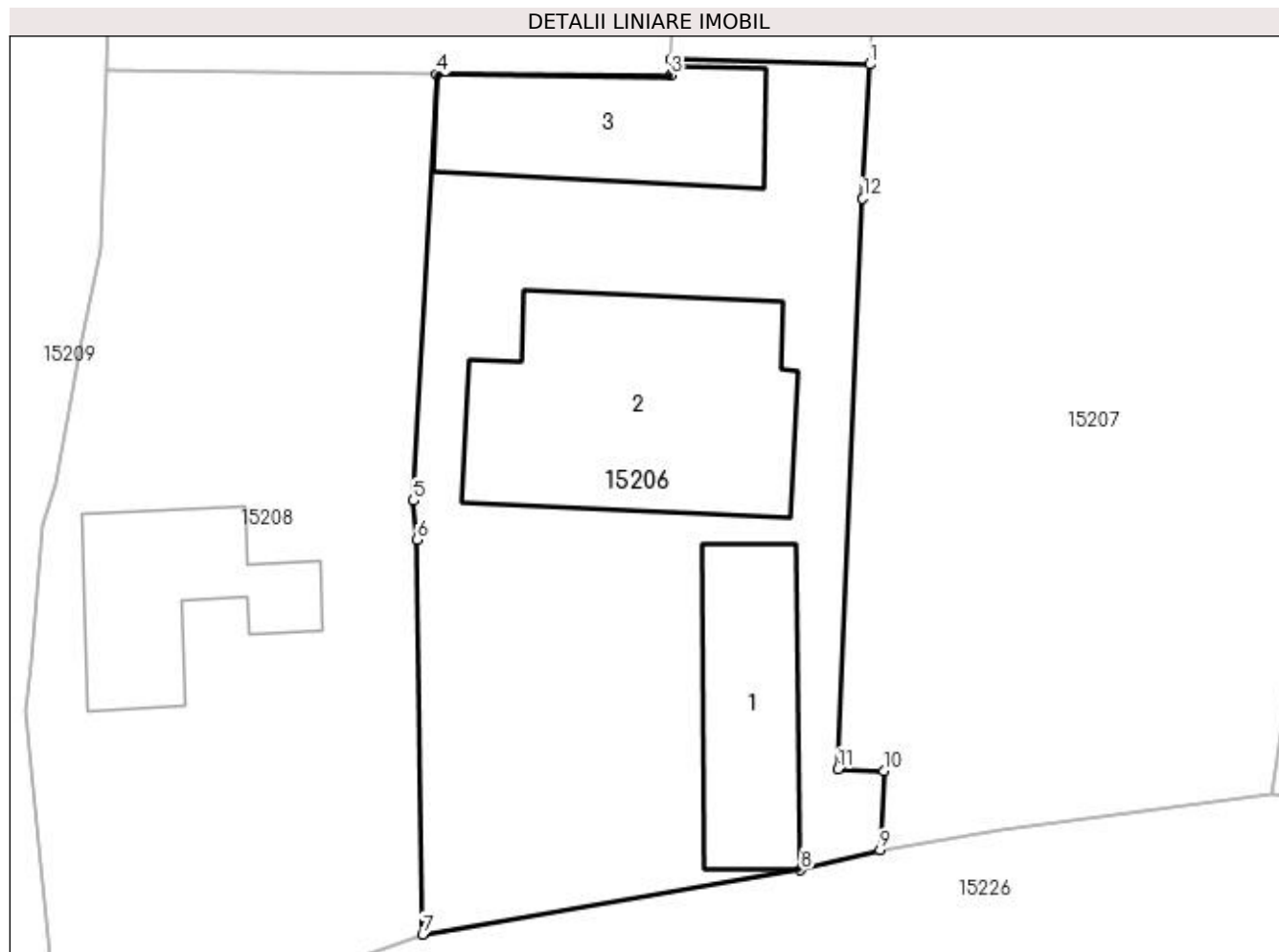
Inscrieri privind dezmembramintele dreptului de proprietate, drepturi reale de garanție și sarcini	Referințe
NU SUNT	

## Anexa Nr. 1 La Partea I

## Teren

Nr cadastral	Suprafața (mp)*	Observații / Referințe
	Din acte: 544 Masurata: 660	

\* Suprafața este determinată în planul de proiecție Stereo 70.



## Date referitoare la teren

Crt	Categorie folosință	Intravilan	Suprafața (mp)	Tarla	Parcelă	Nr. topo	Observații / Referințe
1	curți constructii	DA	660	119	2083	-	

## Date referitoare la construcții

Crt	Număr	Destinație construcție	Supraf. (mp)	Situație juridică	Observații / Referințe
A1.1		construcții de locuințe	57	Cu acte	Nr. niveluri:1; S. construita la sol:57 mp; CASA DE LOCUIT, CONSTRUITA DIN BCA, ACOPERITA CU TABLA
A1.2		construcții de locuințe	122	Cu acte	Nr. niveluri:2; S. construita la sol:122 mp; CASA DE LOCUIT, CONSTRUITA DIN CARAMIDA, ACOPERITA CU TABLA
A1.3		construcții de locuințe	65	Cu acte	Nr. niveluri:1; S. construita la sol:65 mp; CONSTRUCTIE ANEXA

## Lungime Segmente

1) Valorile lungimilor segmentelor sunt obținute din proiecție în plan.

Punct început	X / Y	Punct sfârșit	X / Y	Lungime segment (** (m)
1	419.570,545 298.836,449	2	419.562,029 298.836,644	8.518



Punct început	X / Y	Punct sfârşit	X / Y	Lungime segment (** (m)
2	419.562,029 298.836,644	3	419.562,006 298.835,978	0.667
3	419.562,006 298.835,978	4	419.551,986 298.836,03	10.02
4	419.551,986 298.836,03	5	419.550,992 298.817,763	18.294
5	419.550,992 298.817,763	6	419.551,145 298.816,096	1.674
6	419.551,145 298.816,096	7	419.551,382 298.799,187	16.911
7	419.551,382 298.799,187	8	419.567,581 298.801,938	16.431
8	419.567,581 298.801,938	9	419.570,985 298.802,794	3.51
9	419.570,985 298.802,794	10	419.571,135 298.806,182	3.391
10	419.571,135 298.806,182	11	419.569,179 298.806,265	1.958
11	419.569,179 298.806,265	12	419.570,233 298.830,699	24.457
12	419.570,233 298.830,699	1	419.570,545 298.836,449	5.758

\*\* Lungimile segmentelor sunt determinate în planul de proiecție Stereo 70 și sunt rotunjite la 1 milimetru.

\*\*\* Distanța dintre puncte este formată din segmente cumulate ce sunt mai mici decât valoarea 1 milimetru.



**DATE DESPRE IMOBILUL NR. 15207**

Oficiul de Cadastru și Publicitate Imobiliară DOLJ  
Biroul de Cadastru și Publicitate Imobiliară Craiova

**A. Partea I. Descrierea imobilului**

TEREN Intravilan

Adresa: Loc. Leu, Jud. Dolj, T119, P2097, 2097/1

Nr. Crt	Nr cadastral Nr. topografic	Suprafața* (mp)	Observații / Referințe
A1		Din acte: 1.486 Masurata: 1.258	Sector cadastral:13 Teren neimprejmut;

**B. Partea II. Proprietari și acte**

Inscrieri privitoare la dreptul de proprietate și alte drepturi reale		Referințe
/		
Act Notarial nr. CM 102, din 12/08/2013 emis de NP MIRCEA DRAGUSIN;		
B1	Intabulare, drept de PROPRIETATE, dobandit prin Succesiune, cota actuala 1/1, cota initiala 1/1 1) CALINESCU IOANA	A1

**C. Partea III. SARCINI .**

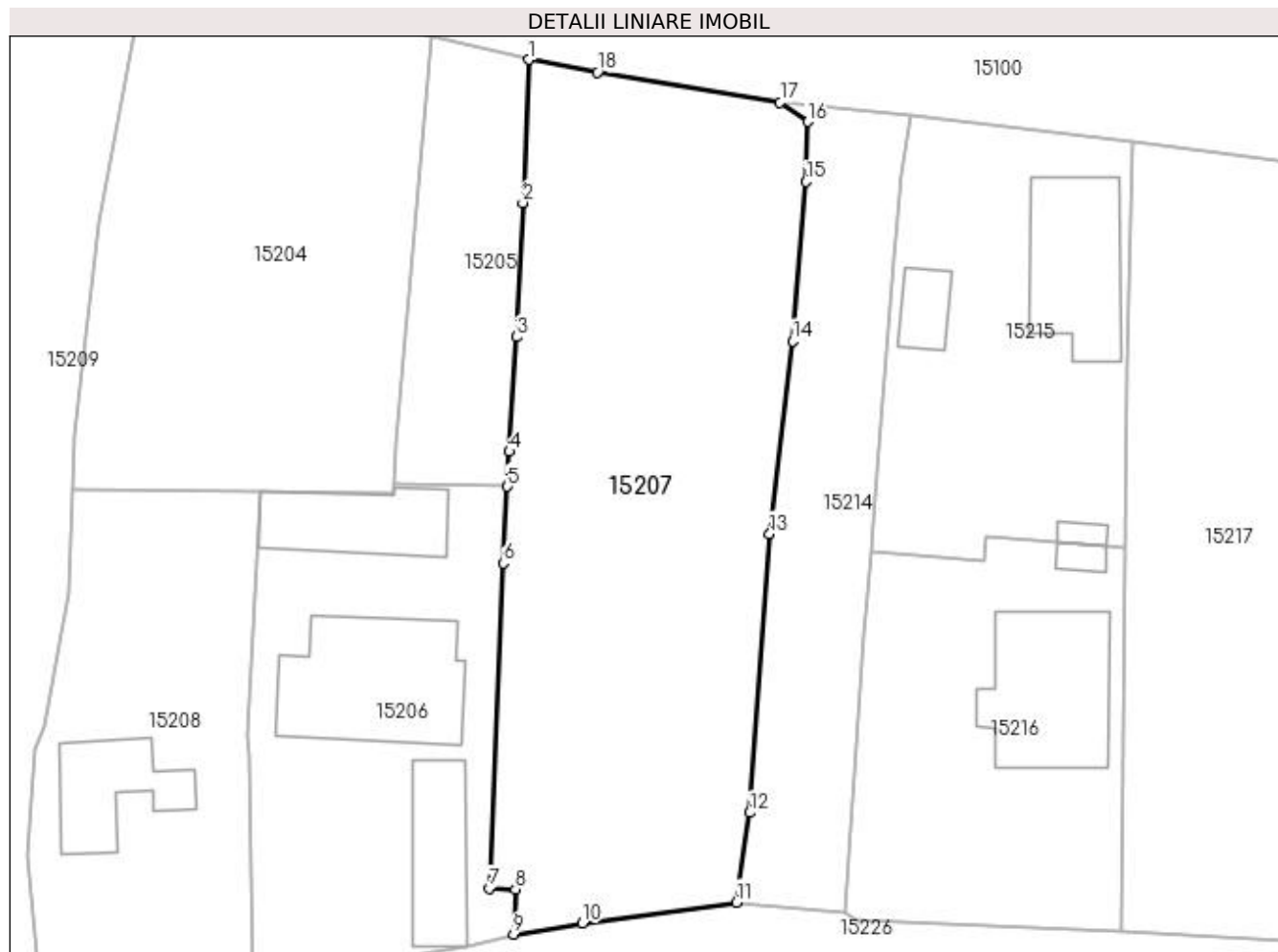
Inscrieri privind dezmembramintele dreptului de proprietate, drepturi reale de garanție și sarcini	Referințe
NU SUNT	

## Anexa Nr. 1 La Partea I

## Teren

Nr cadastral	Suprafața (mp)*	Observații / Referințe
	Din acte: 1.486 Masurata: 1.258	

\* Suprafața este determinată în planul de proiecție Stereo 70.



## Date referitoare la teren

Crt	Categorie folosință	Intravilan	Suprafața (mp)	Tarla	Parcelă	Nr. topo	Observații / Referințe
1	arabil	DA	758	119	2097	-	
2	vie	DA	500	119	2097/1	-	

## Lungime Segmente

1) Valorile lungimilor segmentelor sunt obținute din proiecție în plan.

Punct început	X / Y	Punct sfârșit	X / Y	Lungime segment (** (m)
1	419.572,144 298.868,547	2	419.571,687 298.857,782	10.775
2	419.571,687 298.857,782	3	419.571,22 298.847,701	10.092
3	419.571,22 298.847,701	4	419.570,688 298.839,084	8.633
4	419.570,688 298.839,084	5	419.570,545 298.836,449	2.639

Punct început	X / Y	Punct sfârșit	X / Y	Lungime segment (** (m)
5	419.570,545 298.836,449	6	419.570,233 298.830,699	5.758
6	419.570,233 298.830,699	7	419.569,179 298.806,265	24.457
7	419.569,179 298.806,265	8	419.571,135 298.806,182	1.958
8	419.571,135 298.806,182	9	419.570,985 298.802,794	3.391
9	419.570,985 298.802,794	10	419.576,186 298.803,635	5.269
10	419.576,186 298.803,635	11	419.587,743 298.805,199	11.662
11	419.587,743 298.805,199	12	419.588,759 298.811,942	6.819
12	419.588,759 298.811,942	13	419.590,261 298.832,912	21.024
13	419.590,261 298.832,912	14	419.591,979 298.847,402	14.591
14	419.591,979 298.847,402	15	419.593,0 298.859,374	12.015
15	419.593,0 298.859,374	16	419.593,128 298.863,879	4.507
16	419.593,128 298.863,879	17	419.591,043 298.865,334	2.542
17	419.591,043 298.865,334	18	419.577,321 298.867,588	13.906
18	419.577,321 298.867,588	1	419.572,144 298.868,547	5.265

\*\* Lungimile segmentelor sunt determinate în planul de proiecție Stereo 70 și sunt rotunjite la 1 milimetru.

\*\*\* Distanța dintre puncte este formată din segmente cumulate ce sunt mai mici decât valoarea 1 milimetru.



**DATE DESPRE IMOBILUL NR. 15208**

Oficiul de Cadastru și Publicitate Imobiliară DOLJ  
Biroul de Cadastru și Publicitate Imobiliară Craiova

**A. Partea I. Descrierea imobilului**

TEREN Intravilan

Adresa: Loc. Leu, Nr. 151, Jud. Dolj, T119, P2084

Nr. Crt	Nr cadastral Nr. topografic	Suprafața* (mp)	Observații / Referințe
A1		Din acte: 589 Masurata: 614	Sector cadastral:13 Teren imprejmuit;

**Construcții**

Crt	Nr cadastral Nr. topografic	Adresa	Observații / Referințe
A1.1		Loc. Leu, Jud. Dolj	Nr. niveluri:2; S. construita la sol:56 mp; CASA DE LOCUIT, CONSTRUITA DIN CARAMIDA, ACOPERITA CU TIGLA

**B. Partea II. Proprietari și acte**

Inscrieri privitoare la dreptul de proprietate și alte drepturi reale		Referințe
/		
Act Administrativ nr. TDP 2458, din 09/09/2003 emis de CONSILIUL JUDETEAN DOLJ;		
B1	Intabulare, drept de PROPRIETATE, dobandit prin Reconstituire, cota actuala 1/1, cota initiala 1/1 1) DRĂGHICI MARIA, LIPSĂ CNP	A1
Act Normativ nr. LEGEA 7, din 13/03/1996 emis de GUVERNUL ROMANIEI;		
B2	Intabulare, drept de PROPRIETATE, dobandit prin Lege, cota actuala 1/1, cota initiala 1/1 1) DRĂGHICI MARIA, LIPSĂ CNP	A1.1

**C. Partea III. SARCINI .**

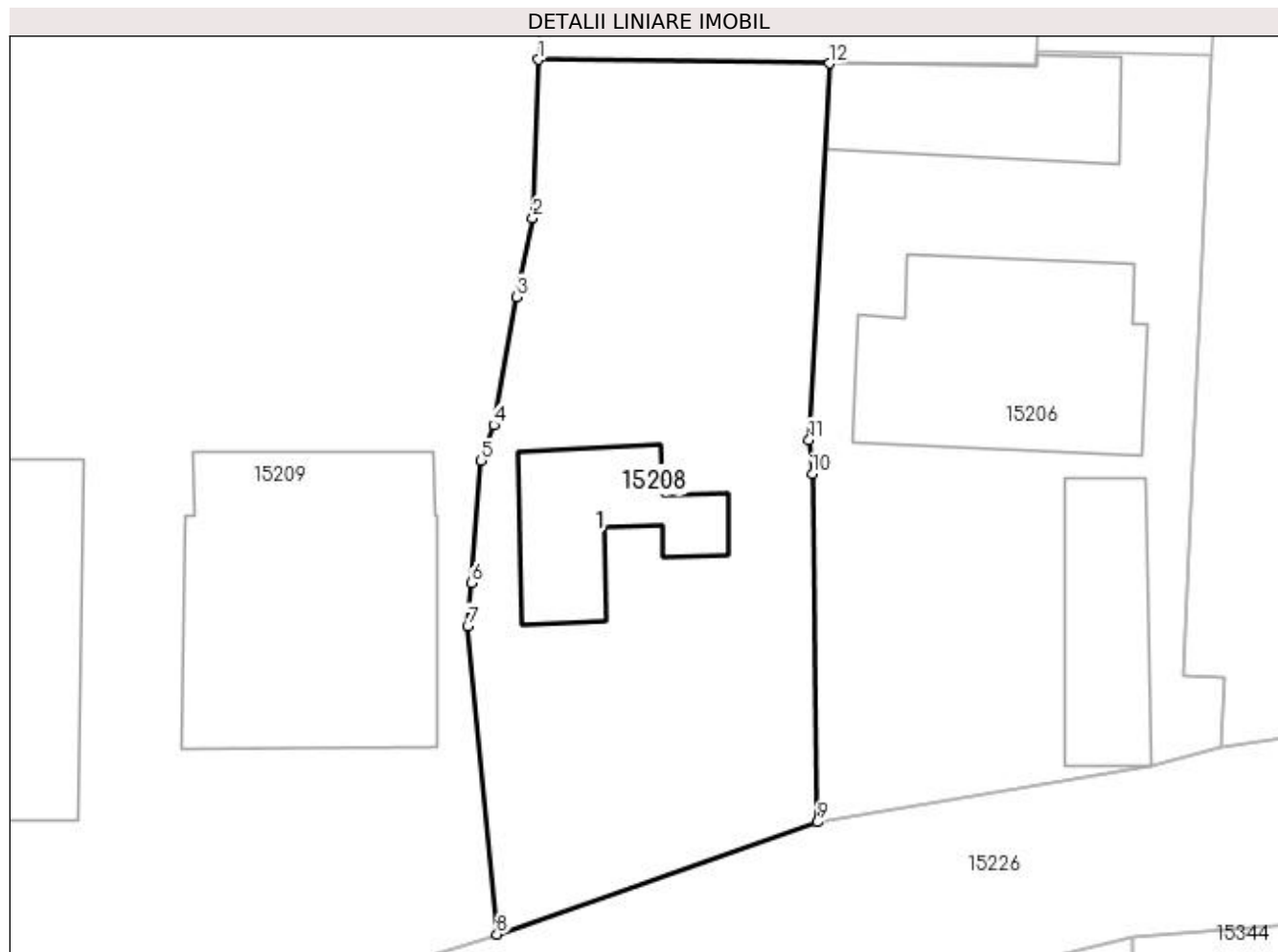
Inscrieri privind dezmembramintele dreptului de proprietate, drepturi reale de garanție și sarcini	Referințe
NU SUNT	

## Anexa Nr. 1 La Partea I

## Teren

Nr cadastral	Suprafața (mp)*	Observații / Referințe
	Din acte: 589 Masurata: 614	

\* Suprafața este determinată în planul de proiecție Stereo 70.



## Date referitoare la teren

Crt	Categorie folosință	Intra vilan	Suprafața (mp)	Tarla	Parcelă	Nr. topo	Observații / Referințe
1	curți constructii	DA	614	119	2084	-	

## Date referitoare la construcții

Crt	Număr	Destinație construcție	Supraf. (mp)	Situație juridică	Observații / Referințe
A1.1		construcții de locuințe	56	Cu acte	Nr. niveluri:2; S. construita la sol:56 mp; CASA DE LOCUIT, CONSTRUITA DIN CARAMIDA, ACOPERITA CU TIGLA

## Lungime Segmente

1) Valorile lungimilor segmentelor sunt obținute din proiecție în plan.

Punct început	X / Y	Punct sfârșit	X / Y	Lungime segment (** (m)
1	419.537,845 298.836,212	2	419.537,583 298.828,531	7.686
2	419.537,583 298.828,531	3	419.536,806 298.824,69	3.919
3	419.536,806 298.824,69	4	419.535,672 298.818,472	6.321



Punct început	X / Y	Punct sfârșit	X / Y	Lungime segment (** (m)
4	419.535,672 298.818,472	5	419.535,071 298.816,737	1.836
5	419.535,071 298.816,737	6	419.534,61 298.810,808	5.947
6	419.534,61 298.810,808	7	419.534,41 298.808,715	2.103
7	419.534,41 298.808,715	8	419.535,836 298.793,745	15.038
8	419.535,836 298.793,745	9	419.551,382 298.799,187	16.471
9	419.551,382 298.799,187	10	419.551,145 298.816,096	16.911
10	419.551,145 298.816,096	11	419.550,992 298.817,763	1.674
11	419.550,992 298.817,763	12	419.551,986 298.836,03	18.294
12	419.551,986 298.836,03	1	419.537,845 298.836,212	14.142

\*\* Lungimile segmentelor sunt determinate în planul de proiecție Stereo 70 și sunt rotunjite la 1 milimetru.

\*\*\* Distanța dintre puncte este formată din segmente cumulate ce sunt mai mici decât valoarea 1 milimetru.



**DATE DESPRE IMOBILUL NR. 15209**

Oficiul de Cadastru și Publicitate Imobiliară DOLJ  
Biroul de Cadastru și Publicitate Imobiliară Craiova

**A. Partea I. Descrierea imobilului**

TEREN Intravilan

Adresa: Loc. Leu, Nr. 149, Jud. Dolj, T119, P2085, 2085/1 2085/2

Nr. Crt	Nr cadastral Nr. topografic	Suprafața* (mp)	Observații / Referințe
A1		Din acte: 2.405 Masurata: 2.488	Sector cadastral:13 Teren imprejmuit;

**Construcții**

Crt	Nr cadastral Nr. topografic	Adresa	Observații / Referințe
A1.1		Loc. Leu, Jud. Dolj	Nr. niveluri:1; S. construita la sol:175 mp; CASA DE LOCUIT, CONSTRUITA DIN CARAMIDA, ACOPERITA CU TABLA
A1.2		Loc. Leu, Jud. Dolj	Nr. niveluri:1; S. construita la sol:95 mp; CONSTRUCTIE ANEXA

**B. Partea II. Proprietari și acte**

Inscrieri privitoare la dreptul de proprietate și alte drepturi reale		Referințe
/		
Act Notarial nr. CM 10, din 09/02/2011 emis de NP NEAGOE MONICA;		
B1	Intabulare, drept de PROPRIETATE, dobandit prin Succesiune, cota actuala 2/8, cota initiala 2/8 1) NEDEA IOANA	A1
B2	Intabulare, drept de PROPRIETATE, dobandit prin Succesiune, cota actuala 3/8, cota initiala 3/8 1) NEDEA FLORIN COSTEL	A1
B3	Intabulare, drept de PROPRIETATE, dobandit prin Succesiune, cota actuala 3/8, cota initiala 3/8 1) NITA MARIA	A1
Act Notarial nr. APV 419, din 04/03/2011 emis de NP NEAGOE MONICA;		
B4	Intabulare, drept de PROPRIETATE, dobandit prin Iesire Din Indiviziune, cota actuala 1/1, cota initiala 1/1 1) NEDEA IOANA 2) NEDEA FLORIN COSTEL 3) NITA MARIA	A1.2
Act Normativ nr. LEGEA 7, din 13/03/1996 emis de GUVERNUL ROMANIEI;		
B5	Intabulare, drept de PROPRIETATE, dobandit prin Lege, cota actuala 1/1, cota initiala 1/1 1) NEDEA IOANA 2) NEDEA FLORIN COSTEL 3) NITA MARIA	A1.1

**C. Partea III. SARCINI .**

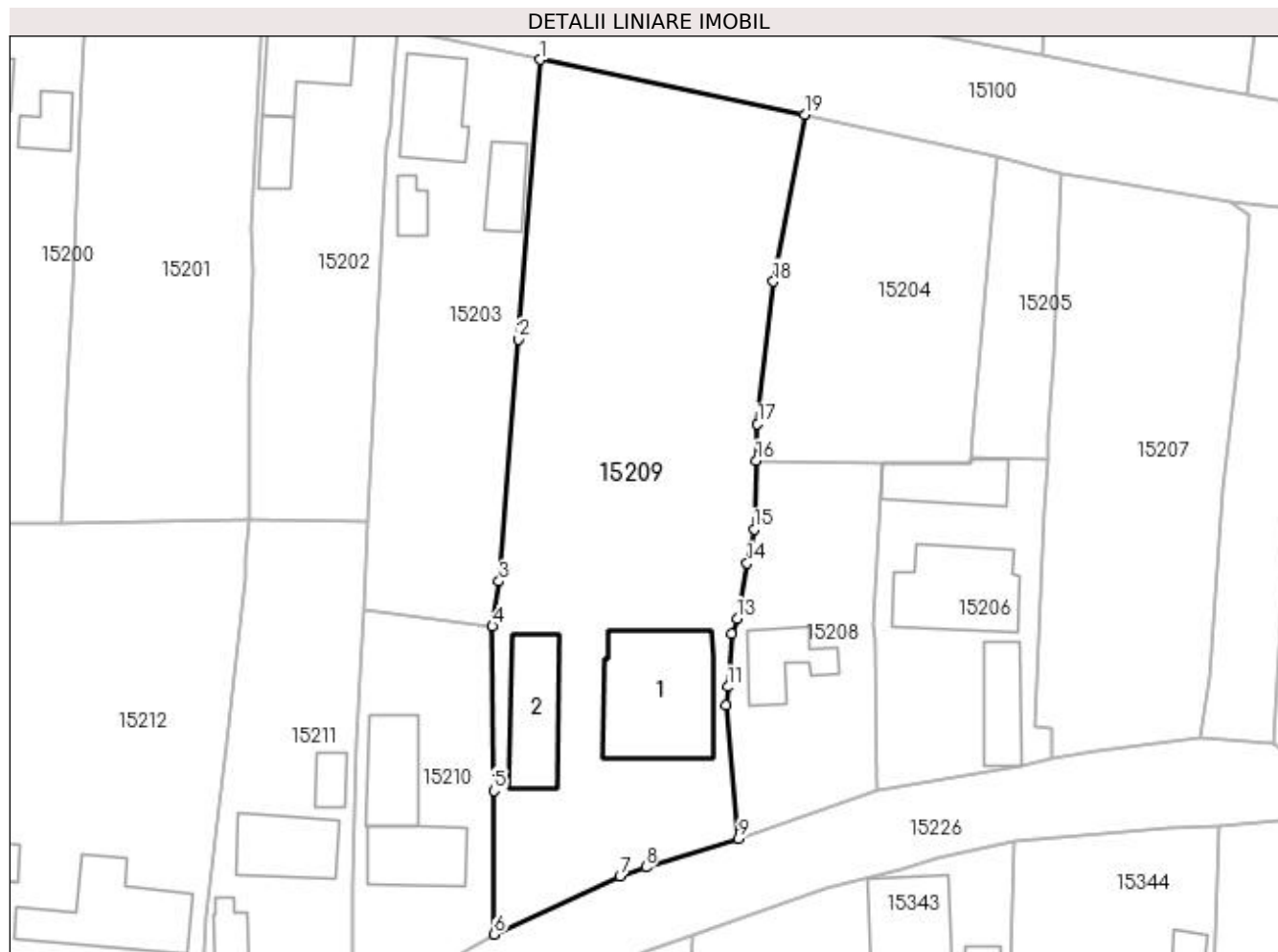
Inscrieri privind dezmembramintele dreptului de proprietate, drepturi reale de garanție și sarcini	Referințe
NU SUNT	

## Anexa Nr. 1 La Partea I

## Teren

Nr cadastral	Suprafața (mp)*	Observații / Referințe
	Din acte: 2.405 Masurata: 2.488	

\* Suprafața este determinată în planul de proiecție Stereo 70.



## Date referitoare la teren

Crt	Categorie folosință	Intravilan	Suprafața (mp)	Tarla	Parcelă	Nr. topo	Observații / Referințe
1	curți constructii	DA	963	119	2085	-	
2	arabil	DA	1.525	119	2085/1 2085/2	-	

## Date referitoare la construcții

Crt	Număr	Destinație construcție	Supraf. (mp)	Situație juridică	Observații / Referințe
A1.1		construcții de locuințe	175	Cu acte	Nr. niveluri:1; S. construita la sol:175 mp; CASA DE LOCUIT, CONSTRUITA DIN CARAMIDA, ACOPERITA CU TABLA
A1.2		construcții anexa	95	Cu acte	Nr. niveluri:1; S. construita la sol:95 mp; CONSTRUCTIE ANEXA

## Lungime Segmente

1) Valorile lungimilor segmentelor sunt obținute din proiecție în plan.

Punct început	X / Y	Punct sfârșit	X / Y	Lungime segment (** (m)
1	419.513,55 298.881,268	2	419.511,114 298.849,848	31.514

Punct început	X / Y	Punct sfârșit	X / Y	Lungime segment (** (m)
2	419.511,114 298.849,848	3	419.508,937 298.822,668	27.267
3	419.508,937 298.822,668	4	419.508,207 298.817,622	5.099
4	419.508,207 298.817,622	5	419.508,375 298.799,14	18.483
5	419.508,375 298.799,14	6	419.508,364 298.783,01	16.13
6	419.508,364 298.783,01	7	419.522,512 298.789,519	15.573
7	419.522,512 298.789,519	8	419.525,425 298.790,537	3.086
8	419.525,425 298.790,537	9	419.535,836 298.793,745	10.894
9	419.535,836 298.793,745	10	419.534,41 298.808,715	15.038
10	419.534,41 298.808,715	11	419.534,61 298.810,808	2.103
11	419.534,61 298.810,808	12	419.535,071 298.816,737	5.947
12	419.535,071 298.816,737	13	419.535,672 298.818,472	1.836
13	419.535,672 298.818,472	14	419.536,806 298.824,69	6.321
14	419.536,806 298.824,69	15	419.537,583 298.828,531	3.919
15	419.537,583 298.828,531	16	419.537,845 298.836,212	7.686
16	419.537,845 298.836,212	17	419.537,986 298.840,358	4.148
17	419.537,986 298.840,358	18	419.539,747 298.856,331	16.07
18	419.539,747 298.856,331	19	419.543,27 298.875,118	19.114
19	419.543,27 298.875,118	1	419.513,55 298.881,268	30.35

\*\* Lungimile segmentelor sunt determinate în planul de proiecție Stereo 70 și sunt rotunjite la 1 milimetru.

\*\*\* Distanța dintre puncte este formată din segmente cumulate ce sunt mai mici decât valoarea 1 milimetru.



**DATE DESPRE IMOBILUL NR. 15210**

Oficiul de Cadastru și Publicitate Imobiliară DOLJ  
Biroul de Cadastru și Publicitate Imobiliară Craiova

**A. Partea I. Descrierea imobilului**

TEREN Intravilan

Adresa: Loc. Leu, Nr. 148, Jud. Dolj, T119, P2086

Nr. Crt	Nr cadastral Nr. topografic	Suprafața* (mp)	Observații / Referințe
A1	32596	Din acte: 600 Masurata: 622	Sector cadastral:13 Teren imprejmuit;

**Construcții**

Crt	Nr cadastral Nr. topografic	Adresa	Observații / Referințe
A1.1		Loc. Leu, Nr. 128, Jud. Dolj, Fost Tarlaua 119, Parcela 2086	Nr. niveluri:1; S. construita la sol:73 mp; Constructie edificata in anul 1950, avand 1 nivel, Suprafata construita=73mp, Suprafata desfasurata=73mp
A1.2		Loc. Leu, Nr. 128, Jud. Dolj, Fost Tarlaua 119, Parcela 2086	Nr. niveluri:1; S. construita la sol:70 mp; Constructie edificata in anul 1995, avand 1 nivel, Suprafata construita=70mp, Suprafata desfasurata=70mp

**B. Partea II. Proprietari și acte**

Inscrieri privitoare la dreptul de proprietate și alte drepturi reale	Referințe
<b>126661 / 30/09/2016</b>	
Act Notarial nr. CONTRACT DE VANZARE CUMPARARE AUTENTIFICAT SUB NR. 1269/29.09.2016, din 30/09/2016 emis de IONASCU NICOLAE;	
B1	Intabulare, drept de PROPRIETATE, dobandit prin Conventie, cota actuala 1/1, cota initiala 1/1 1) MEILOIU FLORIN-GABRIEL

**C. Partea III. SARCINI**

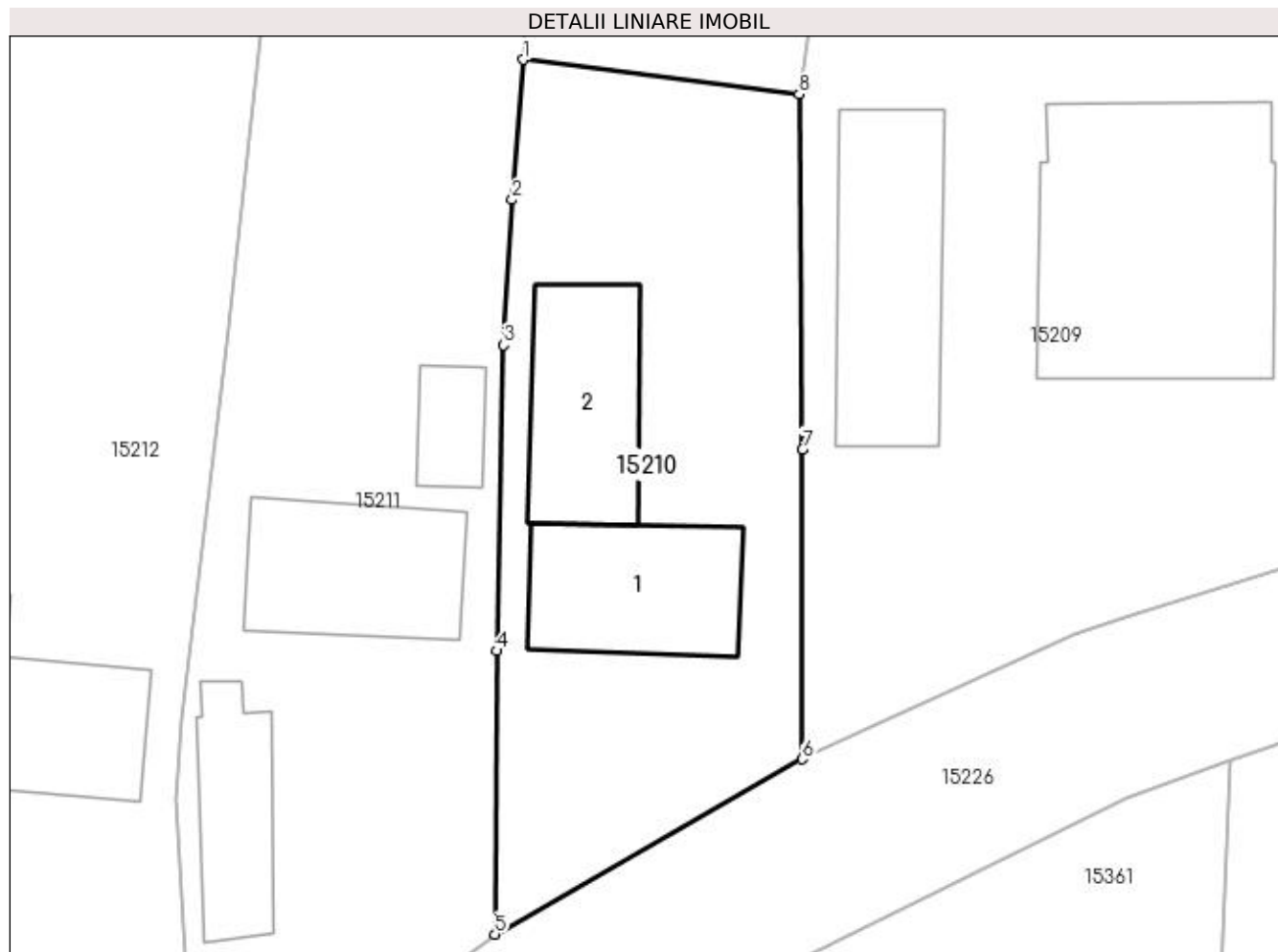
Inscrieri privind dezmembramintele dreptului de proprietate, drepturi reale de garanție și sarcini	Referințe
<b>267319 / 08/11/2021</b>	
Inscris Sub Semnatura Privata nr. NR 165010018945629, din 10/06/2010 emis de ANAF-DGRFP CRAIOVA AJFP DOLJ;	
C1	Se noteaza inceperea urmaririi silite in conditiile C. proc. fisc. asupra imobilului de sub A1 pentru creanta de 1710 lei , 1) ANAF DGRFP CRAIOVA AJFP DOLJ, CIF:999999999999

## Anexa Nr. 1 La Partea I

## Teren

Nr cadastral	Suprafața (mp)*	Observații / Referințe
32596	Din acte: 600 Masurata: 622	

\* Suprafața este determinată în planul de proiecție Stereo 70.



## Date referitoare la teren

Crt	Categorie folosință	Intra vilan	Suprafața (mp)	Tarla	Parcelă	Nr. topo	Observații / Referințe
1	curți construcții	DA	622	119	2086	-	Imobil împrejmuit cu gard scandura, gard beton si gard sarma

## Date referitoare la construcții

Crt	Număr	Destinație construcție	Supraf. (mp)	Situație juridică	Observații / Referințe
A1.1		construcții de locuințe	73	Cu acte	Nr. niveluri:1; S. construita la sol:73 mp; Construcție edificata în anul 1950, având 1 nivel, Suprafata construita=73mp, Suprafata desfasurata=73mp
A1.2		construcții anexa	70	Cu acte	Nr. niveluri:1; S. construita la sol:70 mp; Construcție edificata în anul 1995, având 1 nivel, Suprafata construita=70mp, Suprafata desfasurata=70mp

## Lungime Segmente

1) Valorile lungimilor segmentelor sunt obținute din proiecție în plan.

Punct început	X / Y	Punct sfârșit	X / Y	Lungime segment (** (m))
1	419.493,84 298.819,419	2	419.493,263 298.812,124	7.318



Punct început	X / Y	Punct sfârşit	X / Y	Lungime segment (** (m)
2	419.493,263 298.812,124	3	419.492,819 298.804,57	7.567
3	419.492,819 298.804,57	4	419.492,46 298.788,645	15.929
4	419.492,46 298.788,645	5	419.492,357 298.773,89	14.755
5	419.492,357 298.773,89	6	419.508,364 298.783,01	18.423
6	419.508,364 298.783,01	7	419.508,375 298.799,14	16.13
7	419.508,375 298.799,14	8	419.508,207 298.817,622	18.483
8	419.508,207 298.817,622	1	419.493,84 298.819,419	14.479

\*\* Lungimile segmentelor sunt determinate în planul de proiecție Stereo 70 și sunt rotunjite la 1 milimetru.

\*\*\* Distanța dintre puncte este formată din segmente cumulate ce sunt mai mici decât valoarea 1 milimetru.



**DATE DESPRE IMOBILUL NR. 15211**

Oficiul de Cadastru și Publicitate Imobiliară DOLJ  
Biroul de Cadastru și Publicitate Imobiliară Craiova

**A. Partea I. Descrierea imobilului**

TEREN Intravilan

Nr. CF vechi:28  
Nr. cadastral vechi:40

Adresa: Loc. Leu, Jud. Dolj, T.119, P.2087

Nr. Crt	Nr cadastral Nr. topografic	Suprafața* (mp)	Observații / Referințe
A1	33840	Din acte: 854 Masurata: 917	Sector cadastral:13 Teren imprejmuit;

**Construcții**

Crt	Nr cadastral Nr. topografic	Adresa	Observații / Referințe
A1.1		Loc. Leu, Jud. Dolj, T 119, P 2087	Nr. niveluri:1; S. construita la sol:77 mp; casa de locuit din chirpici, acoperita cu tabla cu Sc 76 mp si Su 55, 05 mp, compusa din 3 camere si hol
A1.2		Loc. Leu, Jud. Dolj, T 119, P 2087	Nr. niveluri:2; S. construita la sol:48 mp; casa de locuit din chirpici, acoperita cu tabla cu Sc 40 mp, si Su 28, 53 mp, compusa din 2 camere si bucatarie si o pivnita la subsol
A1.3		Loc. Leu, Jud. Dolj	Nr. niveluri:1; S. construita la sol:21 mp; CONSTRUCTIE ANEXA

**B. Partea II. Proprietari și acte**

Inscrieri privitoare la dreptul de proprietate și alte drepturi reale		Referințe
<b>7310 / 06/07/2000</b>		
Act Notarial nr. AUT 1996, din 01/01/2000 emis de NP DIACONESCU E;		
B1	Intabulare, drept de PROPRIETATE, dobandit prin Conventie, cota actuala 1/1, cota initiala 1/1 1) DRAGHICI NICOLAE, LIPSĂ CNP 2) DRAGHICI FLORICA, LIPSĂ CNP	A1, A1.1, A1.2
/		
Act Normativ nr. LEGEA 7, din 13/03/1996 emis de GUVERNUL ROMANIEI;		
B2	Intabulare, drept de PROPRIETATE, dobandit prin Lege, cota actuala 1/1, cota initiala 1/1 1) DRAGHICI FLORICA, LIPSĂ CNP 2) DRAGHICI NICOLAE, LIPSĂ CNP	A1.3

**C. Partea III. SARCINI**

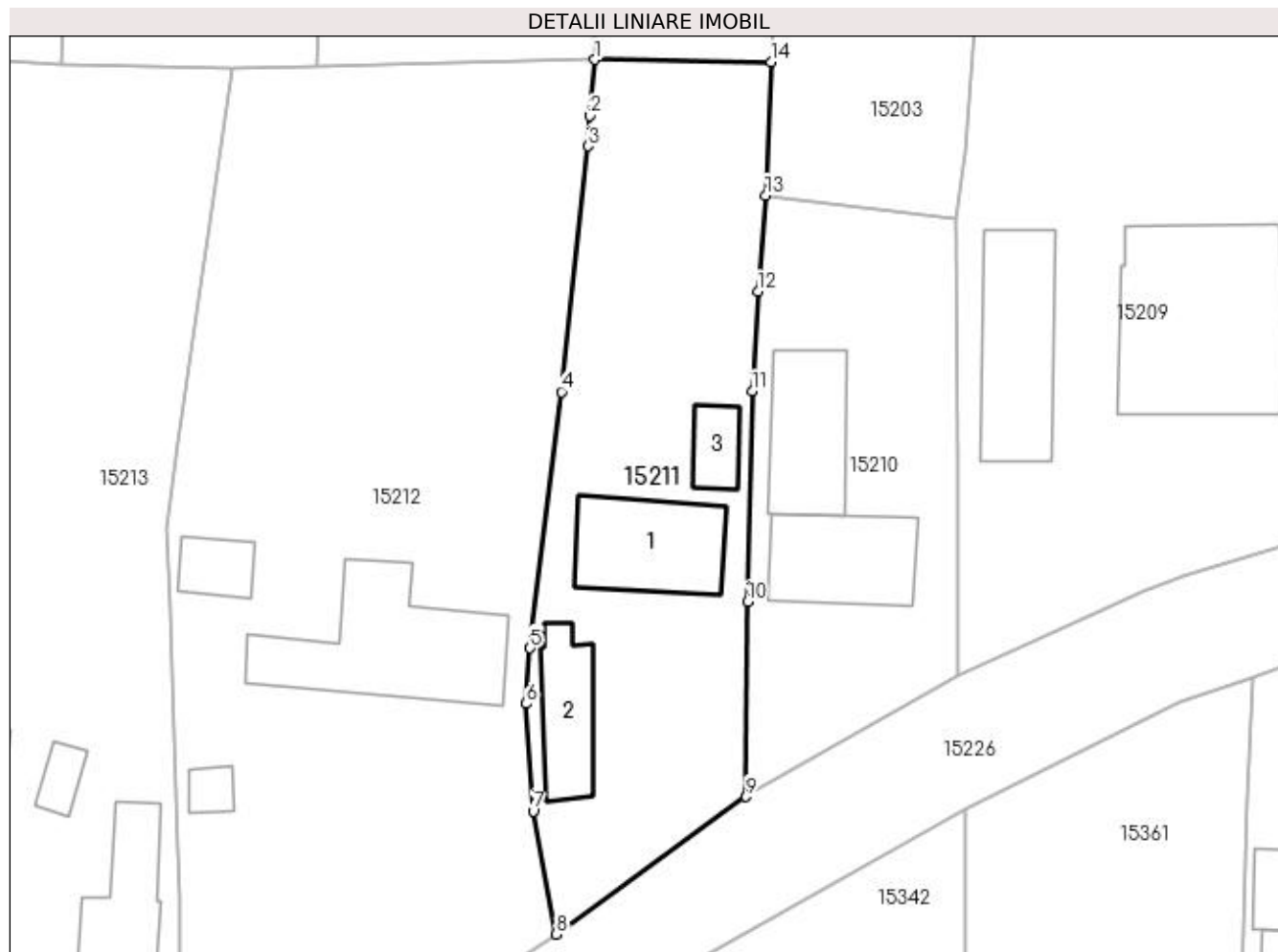
Inscrieri privind dezmembramintele dreptului de proprietate, drepturi reale de garanție și sarcini		Referințe
<b>7310 / 06/07/2000</b>		
Act Notarial nr. AUT 1996, din 01/01/2000 emis de NP DIACONESCU E;		
C1	Intabulare, drept de UZUFRACT 1) DRAGHICI ION, LIPSĂ CNP 2) DRAGHICI ILEANA, LIPSĂ CNP	A1, A1.1, A1.2

## Anexa Nr. 1 La Partea I

## Teren

Nr cadastral	Suprafața (mp)*	Observații / Referințe
33840	Din acte: 854 Masurata: 917	

\* Suprafața este determinată în planul de proiecție Stereo 70.



## Date referitoare la teren

Crt	Categorie folosință	Intra vilan	Suprafața (mp)	Tarla	Parcelă	Nr. topo	Observații / Referințe
1	curți constructii	DA	917	119	2087	-	

## Date referitoare la construcții

Crt	Număr	Destinație construcție	Supraf. (mp)	Situație juridică	Observații / Referințe
A1.1		construcții de locuințe	77	Cu acte	Nr. niveluri:1; S. construita la sol:77 mp; casa de locuit din chirpici, acoperita cu tabla cu Sc 76 mp si Su 55, 05 mp, compusa din 3 camere si hol
A1.2		construcții de locuințe	48	Cu acte	Nr. niveluri:2; S. construita la sol:48 mp; casa de locuit din chirpici, acoperita cu tabla cu Sc 40 mp, si Su 28, 53 mp, compusa din 2 camere si bucatarie si o pivnita la subsol
A1.3		construcții anexa	21	Cu acte	Nr. niveluri:1; S. construita la sol:21 mp; CONSTRUCTIE ANEXA

## Lungime Segmente

1) Valorile lungimilor segmentelor sunt obținute din proiecție în plan.

Punct început	X / Y	Punct sfârșit	X / Y	Lungime segment (** (m)

Punct început	X / Y	Punct sfârșit	X / Y	Lungime segment (** (m)
1	419.480,926 298.829,68	2	419.480,519 298.825,434	4.265
2	419.480,519 298.825,434	3	419.480,426 298.823,141	2.295
3	419.480,426 298.823,141	4	419.478,374 298.804,538	18.716
4	419.478,374 298.804,538	5	419.476,013 298.785,127	19.554
5	419.476,013 298.785,127	6	419.475,711 298.780,928	4.21
6	419.475,711 298.780,928	7	419.476,248 298.772,779	8.167
7	419.476,248 298.772,779	8	419.477,995 298.763,469	9.472
8	419.477,995 298.763,469	9	419.492,357 298.773,89	17.744
9	419.492,357 298.773,89	10	419.492,46 298.788,645	14.755
10	419.492,46 298.788,645	11	419.492,819 298.804,57	15.929
11	419.492,819 298.804,57	12	419.493,263 298.812,124	7.567
12	419.493,263 298.812,124	13	419.493,84 298.819,419	7.318
13	419.493,84 298.819,419	14	419.494,257 298.829,496	10.086
14	419.494,257 298.829,496	1	419.480,926 298.829,68	13.332

\*\* Lungimile segmentelor sunt determinate în planul de proiecție Stereo 70 și sunt rotunjite la 1 milimetru.

\*\*\* Distanța dintre puncte este formată din segmente cumulate ce sunt mai mici decât valoarea 1 milimetru.



**DATE DESPRE IMOBILUL NR. 15212**

Oficiul de Cadastru și Publicitate Imobiliară DOLJ  
Biroul de Cadastru și Publicitate Imobiliară Craiova

**A. Partea I. Descrierea imobilului**

TEREN Intravilan

Adresa: Loc. Leu, Nr. 144, Jud. Dolj, T119, P2088, 2088/1 2088/2

Nr. Crt	Nr cadastral Nr. topografic	Suprafața* (mp)	Observații / Referințe
A1		Din acte: 2.001 Masurata: 2.011	Sector cadastral:13 Teren imprejmuit;

**Construcții**

Crt	Nr cadastral Nr. topografic	Adresa	Observații / Referințe
A1.1		Loc. Leu, Jud. Dolj	Nr. niveluri:2; S. construita la sol:129 mp; CASA DE LOCUIT, CONSTRUITA DIN CARAMIDA, ACOPERITA CU TABLA
A1.2		Loc. Leu, Jud. Dolj	Nr. niveluri:1; S. construita la sol:23 mp; CONSTRUCTIE ANEXA
A1.3		Loc. Leu, Jud. Dolj	Nr. niveluri:1; S. construita la sol:11 mp; CONSTRUCTIE ANEXA

**B. Partea II. Proprietari și acte**

Inscrieri privitoare la dreptul de proprietate și alte drepturi reale		Referințe
/		
Act Notarial nr. C. INTRETINERE NR. 7663, din 20/09/1973 emis de NOTARIATUL DE STAT JUDETEAN DOLJ (SENTINTA CIVILA NR. 2580/22.03.2021 EMIS DE JUDECATORIA CRAIOVA);		
B1	Intabulare, drept de PROPRIETATE, dobandit prin Conventie, cota actuala 1/1, cota initiala 1/1 1) JIGLARU ANICA 2) JIGLARU MARCEL	A1, A1.1
Act Normativ nr. LEGEA 7, din 13/03/1996 emis de GUVERNUL ROMANIEI;		
B2	Intabulare, drept de PROPRIETATE, dobandit prin Lege, cota actuala 1/1, cota initiala 1/1 1) JIGLARU ANICA 2) JIGLARU MARCEL	A1.2, A1.3

**C. Partea III. SARCINI .**

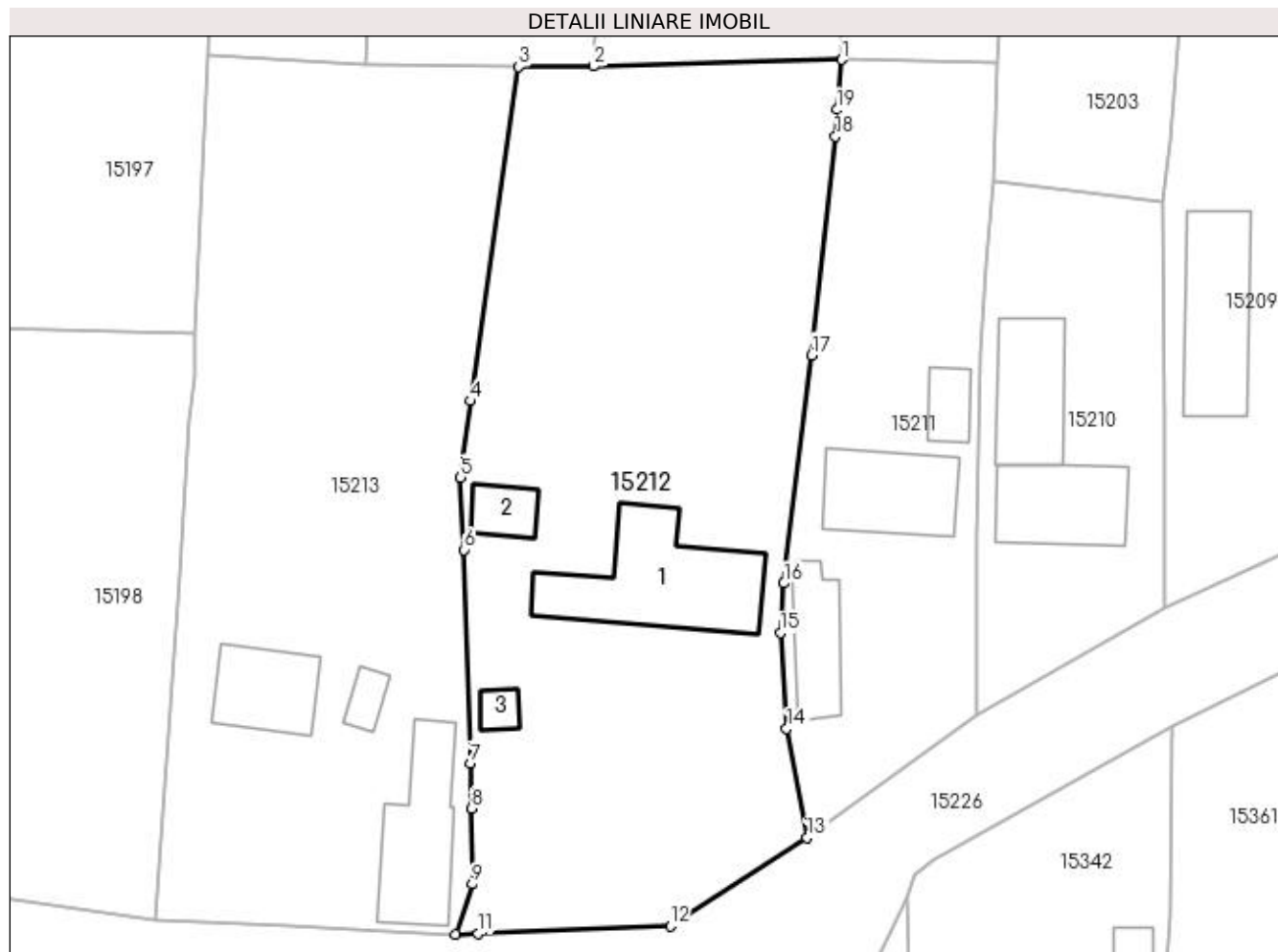
Inscrieri privind dezmembramintele dreptului de proprietate, drepturi reale de garanție și sarcini	Referințe
NU SUNT	

## Anexa Nr. 1 La Partea I

## Teren

Nr cadastral	Suprafața (mp)*	Observații / Referințe
	Din acte: 2.001 Masurata: 2.011	

\* Suprafața este determinată în planul de proiecție Stereo 70.



## Date referitoare la teren

Crt	Categorie folosință	Intravilan	Suprafața (mp)	Tarla	Parcelă	Nr. topo	Observații / Referințe
1	curți construcții	DA	1.181	119	2088	-	
2	arabil	DA	830	119	2088/1 2088/2	-	

## Date referitoare la construcții

Crt	Număr	Destinație construcție	Supraf. (mp)	Situație juridică	Observații / Referințe
A1.1		construcții de locuințe	129	Cu acte	Nr. niveluri:2; S. construita la sol:129 mp; CASA DE LOCUIT, CONSTRUITA DIN CARAMIDA, ACOPERITA CU TABLA
A1.2		construcții anexa	23	Cu acte	Nr. niveluri:1; S. construita la sol:23 mp; CONSTRUCTIE ANEXA
A1.3		construcții anexa	11	Cu acte	Nr. niveluri:1; S. construita la sol:11 mp; CONSTRUCTIE ANEXA

## Lungime Segmente

1) Valorile lungimilor segmentelor sunt obținute din proiecție în plan.

Punct început	X / Y	Punct sfârșit	X / Y	Lungime segment (** (m)
---------------	-------	---------------	-------	-------------------------



Punct început	X / Y	Punct sfârșit	X / Y	Lungime segment (** (m)
1	419.480,926 298.829,68	2	419.459,828 298.829,124	21.105
2	419.459,828 298.829,124	3	419.453,46 298.829,085	6.368
3	419.453,46 298.829,085	4	419.449,354 298.800,642	28.738
4	419.449,354 298.800,642	5	419.448,519 298.794,137	6.558
5	419.448,519 298.794,137	6	419.448,814 298.787,981	6.163
6	419.448,814 298.787,981	7	419.449,36 298.769,828	18.161
7	419.449,36 298.769,828	8	419.449,446 298.765,986	3.843
8	419.449,446 298.765,986	9	419.449,483 298.759,525	6.461
9	419.449,483 298.759,525	10	419.448,104 298.755,272	4.471
10	419.448,104 298.755,272	11	419.450,019 298.755,315	1.915
11	419.450,019 298.755,315	12	419.466,355 298.755,952	16.348
12	419.466,355 298.755,952	13	419.477,995 298.763,469	13.856
13	419.477,995 298.763,469	14	419.476,248 298.772,779	9.472
14	419.476,248 298.772,779	15	419.475,711 298.780,928	8.167
15	419.475,711 298.780,928	16	419.476,013 298.785,127	4.21
16	419.476,013 298.785,127	17	419.478,374 298.804,538	19.554
17	419.478,374 298.804,538	18	419.480,426 298.823,141	18.716
18	419.480,426 298.823,141	19	419.480,519 298.825,434	2.295
19	419.480,519 298.825,434	1	419.480,926 298.829,68	4.265

\*\* Lungimile segmentelor sunt determinate în planul de proiecție Stereo 70 și sunt rotunjite la 1 milimetru.

\*\*\* Distanța dintre puncte este formată din segmente cumulate ce sunt mai mici decât valoarea 1 milimetru.



**DATE DESPRE IMOBILUL NR. 15213**

Oficiul de Cadastru și Publicitate Imobiliară DOLJ  
Biroul de Cadastru și Publicitate Imobiliară Craiova

**A. Partea I. Descrierea imobilului**

TEREN Intravilan

Adresa: Loc. Leu, Jud. Dolj, T119, P2089,2089/1,2089/2

Nr. Crt	Nr cadastral Nr. topografic	Suprafața* (mp)	Observații / Referințe
A1	30289	Din acte: 1.774 Masurata: 1.845	Sector cadastral:13 Teren imprejmuit;

**Construcții**

Crt	Nr cadastral Nr. topografic	Adresa	Observații / Referințe
A1.1		Loc. Leu, Jud. Dolj, TARLAUA 119, PARCELA 2089, PARCELA 2089/1, PARCELA 2089/2	Nr. niveluri:2; S. construita la sol:58 mp; C1 ESTE LOCUINTA CU 2 CAMERE, 1 SALA, 1 PIVNITA
A1.2		Loc. Leu, Jud. Dolj, TARLAUA 119, PARCELA 2089, PARCELA 2089/1, PARCELA 2089/2	Nr. niveluri:1; S. construita la sol:86 mp; CONSTRUCTIE ANEXA
A1.3		Loc. Leu, Jud. Dolj	Nr. niveluri:1; S. construita la sol:14 mp; CONSTRUCTIE ANEXA

**B. Partea II. Proprietari și acte**

Inscrieri privitoare la dreptul de proprietate și alte drepturi reale		Referințe
<b>57572 / 19/08/2011</b>		
Act Notarial nr. CVC 3341, din 18/08/2011 emis de NP FLORICEL MIHAI MARIAN;		
B1	Intabulare, drept de PROPRIETATECUMPARARE, dobandit prin Conventie, cota actuala 1/1, cota initiala 1/1 1) BUTOI PETRICA-MIHAI 2) BUTOI VERGINIA	A1, A1.1, A1.2
/		
Act Normativ nr. LEGEA 7, din 13/03/1996 emis de GUVERNUL ROMANIEI;		
B2	Intabulare, drept de PROPRIETATE, dobandit prin Lege, cota actuala 1/1, cota initiala 1/1 1) BUTOI VERGINIA 2) BUTOI PETRICA-MIHAI	A1.3

**C. Partea III. SARCINI .**

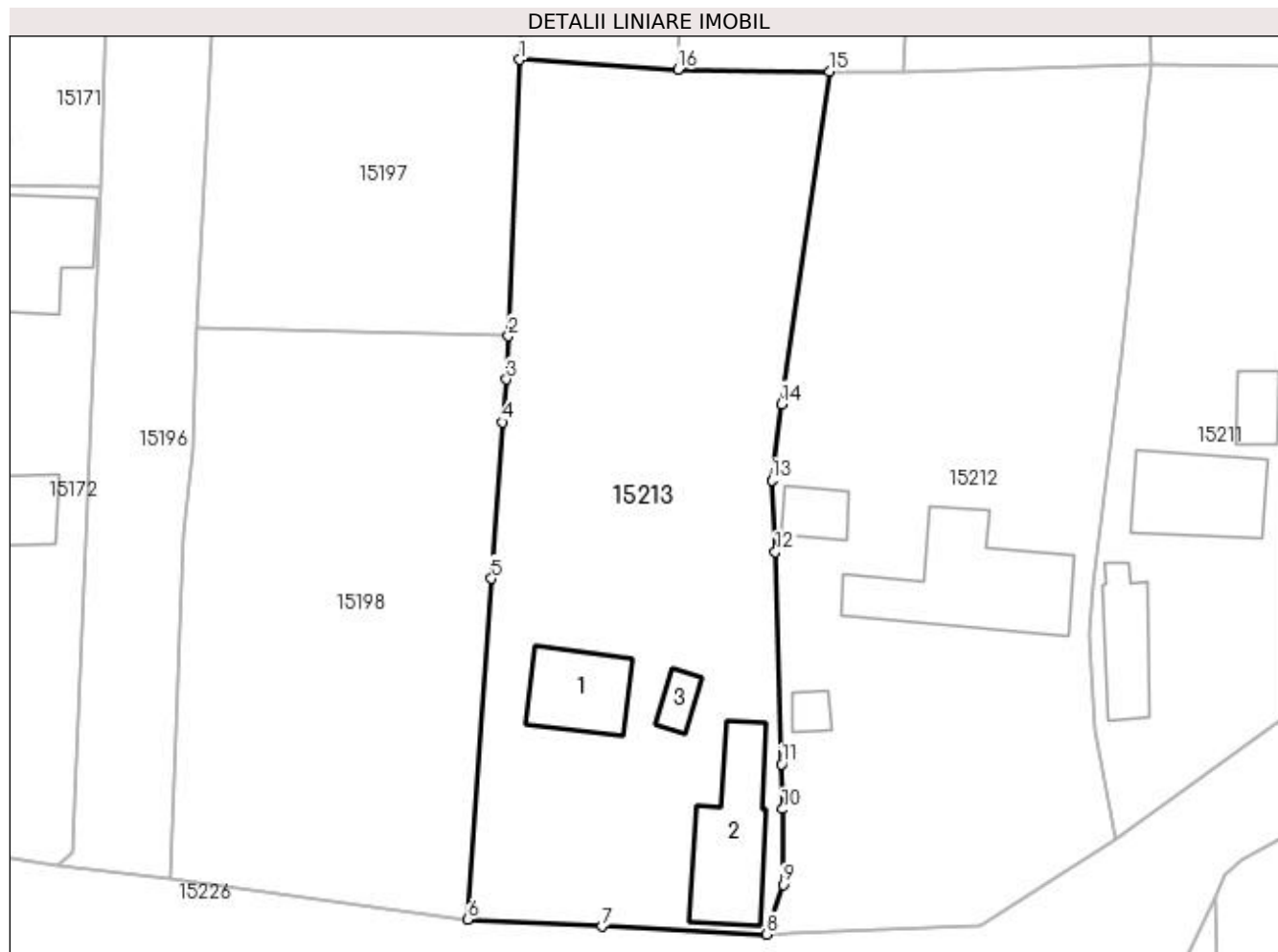
Inscrieri privind dezmembramintele dreptului de proprietate, drepturi reale de garanție și sarcini	Referințe
NU SUNT	

## Anexa Nr. 1 La Partea I

## Teren

Nr cadastral	Suprafața (mp)*	Observații / Referințe
30289	Din acte: 1.774 Masurata: 1.845	

\* Suprafața este determinată în planul de proiecție Stereo 70.



## Date referitoare la teren

Crt	Categorie folosință	Intravilan	Suprafața (mp)	Tarla	Parcelă	Nr. topo	Observații / Referințe
1	curți construcții	DA	644	119	2089	-	
2	arabil	DA	898	119	2089/1	-	
3	vie	DA	303	119	2089/2	-	

## Date referitoare la construcții

Crt	Număr	Destinație construcție	Supraf. (mp)	Situație juridică	Observații / Referințe
A1.1		construcții de locuințe	58	Cu acte	Nr. niveluri:2; S. construita la sol:58 mp; C1 ESTE LOCUINTA CU 2 CAMERE, 1 SALA, 1 PIVNITA
A1.2		construcții anexa	86	Cu acte	Nr. niveluri:1; S. construita la sol:86 mp; CONSTRUCTIE ANEXA
A1.3		construcții anexa	14	Cu acte	Nr. niveluri:1; S. construita la sol:14 mp; CONSTRUCTIE ANEXA

## Lungime Segmente

1) Valorile lungimilor segmentelor sunt obținute din proiecție în plan.

Punct început	X / Y	Punct sfârșit	X / Y	Lungime segment (** (m)

Punct început	X / Y	Punct sfârșit	X / Y	Lungime segment (** (m)
1	419.426,938 298.830,107	2	419.425,971 298.806,445	23.681
2	419.425,971 298.806,445	3	419.425,821 298.802,761	3.687
3	419.425,821 298.802,761	4	419.425,453 298.799,104	3.675
4	419.425,453 298.799,104	5	419.424,54 298.785,713	13.422
5	419.424,54 298.785,713	6	419.422,496 298.756,542	29.243
6	419.422,496 298.756,542	7	419.433,964 298.755,936	11.484
7	419.433,964 298.755,936	8	419.448,104 298.755,272	14.156
8	419.448,104 298.755,272	9	419.449,483 298.759,525	4.471
9	419.449,483 298.759,525	10	419.449,446 298.765,986	6.461
10	419.449,446 298.765,986	11	419.449,36 298.769,828	3.843
11	419.449,36 298.769,828	12	419.448,814 298.787,981	18.161
12	419.448,814 298.787,981	13	419.448,519 298.794,137	6.163
13	419.448,519 298.794,137	14	419.449,354 298.800,642	6.558
14	419.449,354 298.800,642	15	419.453,46 298.829,085	28.738
15	419.453,46 298.829,085	16	419.440,514 298.829,28	12.947
16	419.440,514 298.829,28	1	419.426,938 298.830,107	13.601

\*\* Lungimile segmentelor sunt determinate în planul de proiecție Stereo 70 și sunt rotunjite la 1 milimetru.

\*\*\* Distanța dintre puncte este formată din segmente cumulate ce sunt mai mici decât valoarea 1 milimetru.



**DATE DESPRE IMOBILUL NR. 15214**

Oficiul de Cadastru și Publicitate Imobiliară DOLJ  
Biroul de Cadastru și Publicitate Imobiliară Craiova

**A. Partea I. Descrierea imobilului**

TEREN Intravilan

Adresa: Loc. Leu, Jud. Dolj, DC 2082

Nr. Crt	Nr cadastral Nr. topografic	Suprafața* (mp)	Observații / Referințe
A1		Din acte: 480 Masurata: 450	Sector cadastral:13 Teren neimprejmuit;

**B. Partea II. Proprietari și acte**

Inscrieri privitoare la dreptul de proprietate și alte drepturi reale	Referințe
/	
Act Normativ nr. HG 965, din 05/09/2002 emis de PARLAMENTUL ROMANIEI (ANEXA NR. 57/2002);	
B1	A1
Intabulare, drept de PROPRIETATE, dobandit prin Lege, cota actuala 1/1, cota initiala 1/1 1) COMUNA LEU - DOMENIU PUBLIC, CIF:4553631	

**C. Partea III. SARCINI .**

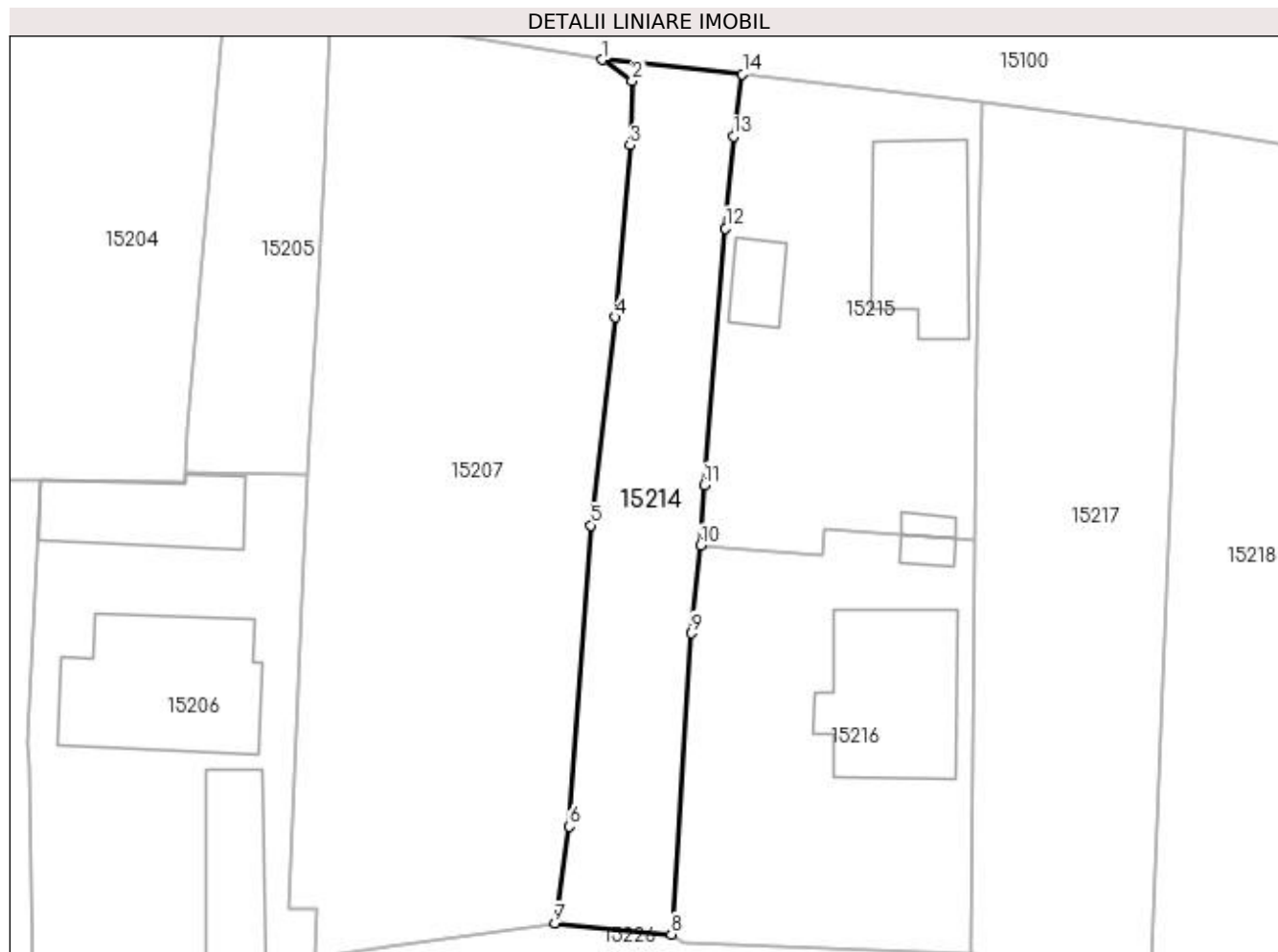
Inscrieri privind dezmembramintele dreptului de proprietate, drepturi reale de garanție și sarcini	Referințe
NU SUNT	

## Anexa Nr. 1 La Partea I

## Teren

Nr cadastral	Suprafața (mp)*	Observații / Referințe
	Din acte: 480 Masurata: 450	

\* Suprafața este determinată în planul de proiecție Stereo 70.



## Date referitoare la teren

Crt	Categorie folosință	Intra vilan	Suprafața (mp)	Tarla	Parcelă	Nr. topo	Observații / Referințe
1	drum	DA	450	-	DC 2082	-	

## Lungime Segmente

1) Valorile lungimilor segmentelor sunt obținute din proiecție în plan.

Punct început	X / Y	Punct sfârșit	X / Y	Lungime segment (** (m)
1	419.591,043 298.865,334	2	419.593,128 298.863,879	2.542
2	419.593,128 298.863,879	3	419.593,0 298.859,374	4.507
3	419.593,0 298.859,374	4	419.591,979 298.847,402	12.015
4	419.591,979 298.847,402	5	419.590,261 298.832,912	14.591
5	419.590,261 298.832,912	6	419.588,759 298.811,942	21.024



Punct început	X / Y	Punct sfârșit	X / Y	Lungime segment (** (m)
6	419.588,759 298.811,942	7	419.587,743 298.805,199	6.819
7	419.587,743 298.805,199	8	419.595,868 298.804,426	8.162
8	419.595,868 298.804,426	9	419.597,28 298.825,393	21.014
9	419.597,28 298.825,393	10	419.597,906 298.831,501	6.14
10	419.597,906 298.831,501	11	419.598,141 298.835,715	4.221
11	419.598,141 298.835,715	12	419.599,635 298.853,595	17.942
12	419.599,635 298.853,595	13	419.600,192 298.859,984	6.413
13	419.600,192 298.859,984	14	419.600,814 298.864,319	4.379
14	419.600,814 298.864,319	1	419.591,043 298.865,334	9.824

\*\* Lungimile segmentelor sunt determinate în planul de proiecție Stereo 70 și sunt rotunjite la 1 milimetru.

\*\*\* Distanța dintre puncte este formată din segmente cumulate ce sunt mai mici decât valoarea 1 milimetru.



**DATE DESPRE IMOBILUL NR. 15215**

Oficiul de Cadastru și Publicitate Imobiliară DOLJ  
Biroul de Cadastru și Publicitate Imobiliară Craiova

**A. Partea I. Descrierea imobilului**

TEREN Intravilan

Adresa: Loc. Leu, Jud. Dolj, T119, P2101,2101/1

Nr. Crt	Nr cadastral Nr. topografic	Suprafața* (mp)	Observații / Referințe
A1	31566	Din acte: 542 Masurata: 570	Sector cadastral:13 Teren imprejmuit;

**Construcții**

Crt	Nr cadastral Nr. topografic	Adresa	Observații / Referințe
A1.1		Loc. Leu, Jud. Dolj, T119,P2101,P2101/1	Nr. niveluri:1; S. construita la sol:86 mp; LOCUINTA CU REGIM DE INALTIME P,CONSTRUITA DIN CARAMIDA, SD=86MP, EDIFICATA IN 1969, FARA CERTIFICAT ENERGETIC SI FARA LIFT
A1.2		Loc. Leu, Jud. Dolj, T119,P2101,P2101/1	Nr. niveluri:1; S. construita la sol:21 mp; GRAJD CU REGIM DE INALTIME P, CONSTRUITA DIN BCA, SD=21MP, EDIFICAT IN 1976, FARA CERTIFICAT ENERGETIC
A1.3		Loc. Leu, Jud. Dolj	Nr. niveluri:1; S. construita la sol:6 mp; CONSTRUCTIE ANEXA

**B. Partea II. Proprietari și acte**

Inscrieri privitoare la dreptul de proprietate și alte drepturi reale	Referințe
<b>16818 / 17/02/2015</b>	
Act Notarial nr. CM NR 49, din 21/07/2011 emis de NP NICU FLORIN MARCEL (TDP NR 17311/26.03.2013 - CJ DOLJ, CERTIFICAT NR 4701/29.08.2012, PV DE IDENTIFICARE NR 4699/29.08.2012 - PRIMARIA COM LEU,);	
B1	A1, A1.1, A1.2
Intabulare, drept de PROPRIETATE, dobandit prin Conventie, cota actuala 1/2, cota initiala 1/2	
1) <b>BOGOI ION</b>	
Act Notarial nr. ACT DE PARTAJ VOLUNTAR AUT NR 341, din 16/02/2015 emis de ZAVOI AURELIAN PAUL;	
B2	A1, A1.1, A1.2
Intabulare, drept de PROPRIETATE, dobandit prin Conventie, cota actuala 1/2, cota initiala 1/2	
1) <b>BOGOI ION</b>	
/	
Act Normativ nr. LEGEA 7, din 13/03/1996 emis de GUVERNUL ROMANIEI;	
B3	A1.3
Intabulare, drept de PROPRIETATE, dobandit prin Lege, cota actuala 1/1, cota initiala 1/1	
1) <b>BOGOI ION</b>	
2) <b>BOGOI ION</b>	

**C. Partea III. SARCINI .**

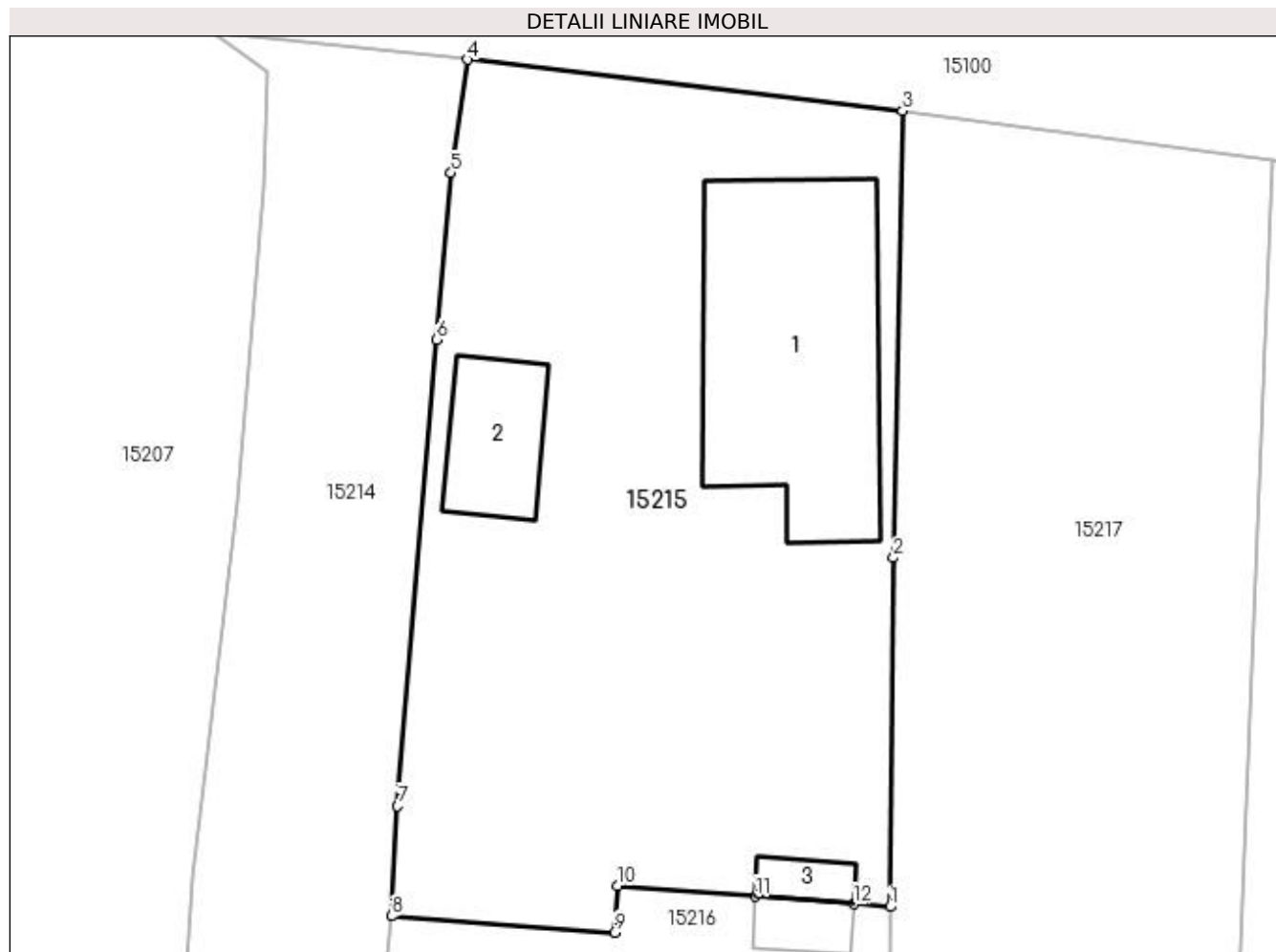
Inscrieri privind dezmembramintele dreptului de proprietate, drepturi reale de garanție și sarcini	Referințe
NU SUNT	

## Anexa Nr. 1 La Partea I

## Teren

Nr cadastral	Suprafața (mp)*	Observații / Referințe
31566	Din acte: 542 Masurata: 570	

\* Suprafața este determinată în planul de proiecție Stereo 70.



## Date referitoare la teren

Crt	Categorie folosință	Intra vilan	Suprafața (mp)	Tarla	Parcelă	Nr. topo	Observații / Referințe
1	curți constructii	DA	445	119	2101	-	
2	arabil	DA	125	119	2101/1	-	

## Date referitoare la construcții

Crt	Număr	Destinație construcție	Supraf. (mp)	Situație juridică	Observații / Referințe
A1.1		construcții de locuințe	86	Cu acte	Nr. niveluri:1; S. construită la sol:86 mp; LOCUINTA CU REGIM DE INALTIME P, CONSTRUITA DIN CARAMIDA, SD=86MP, EDIFICATA IN 1969, FARA CERTIFICAT ENERGETIC SI FARA LIFT
A1.2		construcții anexa	21	Cu acte	Nr. niveluri:1; S. construită la sol:21 mp; GRAJD CU REGIM DE INALTIME P, CONSTRUITA DIN BCA, SD=21MP, EDIFICAT IN 1976, FARA CERTIFICAT ENERGETIC
A1.3		construcții anexa	6	Cu acte	Nr. niveluri:1; S. construită la sol:6 mp; CONSTRUCTIE ANEXA

**Lungime Segmente**

1) Valorile lungimilor segmentelor sunt obținute din proiecție în plan.

Punct început	X / Y	Punct sfârșit	X / Y	Lungime segment (** (m)
1	419.617,013 298.831,86	2	419.617,145 298.845,227	13.367
2	419.617,145 298.845,227	3	419.617,502 298.862,353	17.13
3	419.617,502 298.862,353	4	419.600,814 298.864,319	16.803
4	419.600,814 298.864,319	5	419.600,192 298.859,984	4.379
5	419.600,192 298.859,984	6	419.599,635 298.853,595	6.413
6	419.599,635 298.853,595	7	419.598,141 298.835,715	17.942
7	419.598,141 298.835,715	8	419.597,906 298.831,501	4.221
8	419.597,906 298.831,501	9	419.606,45 298.830,874	8.567
9	419.606,45 298.830,874	10	419.606,558 298.832,661	1.79
10	419.606,558 298.832,661	11	419.611,861 298.832,255	5.319
11	419.611,861 298.832,255	12	419.615,625 298.831,967	3.775
12	419.615,625 298.831,967	1	419.617,013 298.831,86	1.393

\*\* Lungimile segmentelor sunt determinate în planul de proiecție Stereo 70 și sunt rotunjite la 1 milimetru.

\*\*\* Distanța dintre puncte este formată din segmente cumulate ce sunt mai mici decât valoarea 1 milimetru.



**DATE DESPRE IMOBILUL NR. 15216**

Oficiul de Cadastru și Publicitate Imobiliară DOLJ  
Biroul de Cadastru și Publicitate Imobiliară Craiova

**A. Partea I. Descrierea imobilului**

TEREN Intravilan

Adresa: Loc. Leu, Jud. Dolj, T119, P2101,2101/1

Nr. Crt	Nr cadastral Nr. topografic	Suprafața* (mp)	Observații / Referințe
A1	31565	Din acte: 541 Masurata: 568	Sector cadastral:13 Teren imprejmuit;

**Construcții**

Crt	Nr cadastral Nr. topografic	Adresa	Observații / Referințe
A1.1		Loc. Leu, Jud. Dolj	Nr. niveluri:1; S. construita la sol:104 mp; CASA DE LOCUIT
A1.2		Loc. Leu, Jud. Dolj	Nr. niveluri:1; S. construita la sol:7 mp; CONSTRUCTIE ANEXA

**B. Partea II. Proprietari și acte**

Inscrieri privitoare la dreptul de proprietate și alte drepturi reale		Referințe
<b>16818 / 17/02/2015</b>		
Act Notarial nr. CM NR 49, din 21/07/2011 emis de NP NICU FLORIN MARCEL (TDP NR 17311/26.03.2013 - CJ DOLJ, CERTIFICAT NR 4701/29.08.2012, PV DE IDENTIFICARE NR 4699/29.08.2012 - PRIMARIA COM LEU,);		
B1	Intabulare, drept de PROPRIETATE, dobandit prin Conventie, cota actuala 1/2, cota initiala 1/2 1) <b>BOGOI MARIN</b>	A1
Act Notarial nr. ACT DE PARTAJ VOLUNTAR AUT NR 341, din 16/02/2015 emis de ZAVOI AURELIAN PAUL;		
B2	Intabulare, drept de PROPRIETATE, dobandit prin Conventie, cota actuala 1/2, cota initiala 1/2 1) <b>BOGOI MARIN</b>	A1
/		
Act Normativ nr. LEGEA 7, din 13/03/1996 emis de GUVERNUL ROMANIEI;		
B3	Intabulare, drept de PROPRIETATE, dobandit prin Lege, cota actuala 1/1, cota initiala 1/1 1) <b>BOGOI MARIN</b> 2) <b>BOGOI MARIN</b>	A1.1, A1.2

**C. Partea III. SARCINI .**

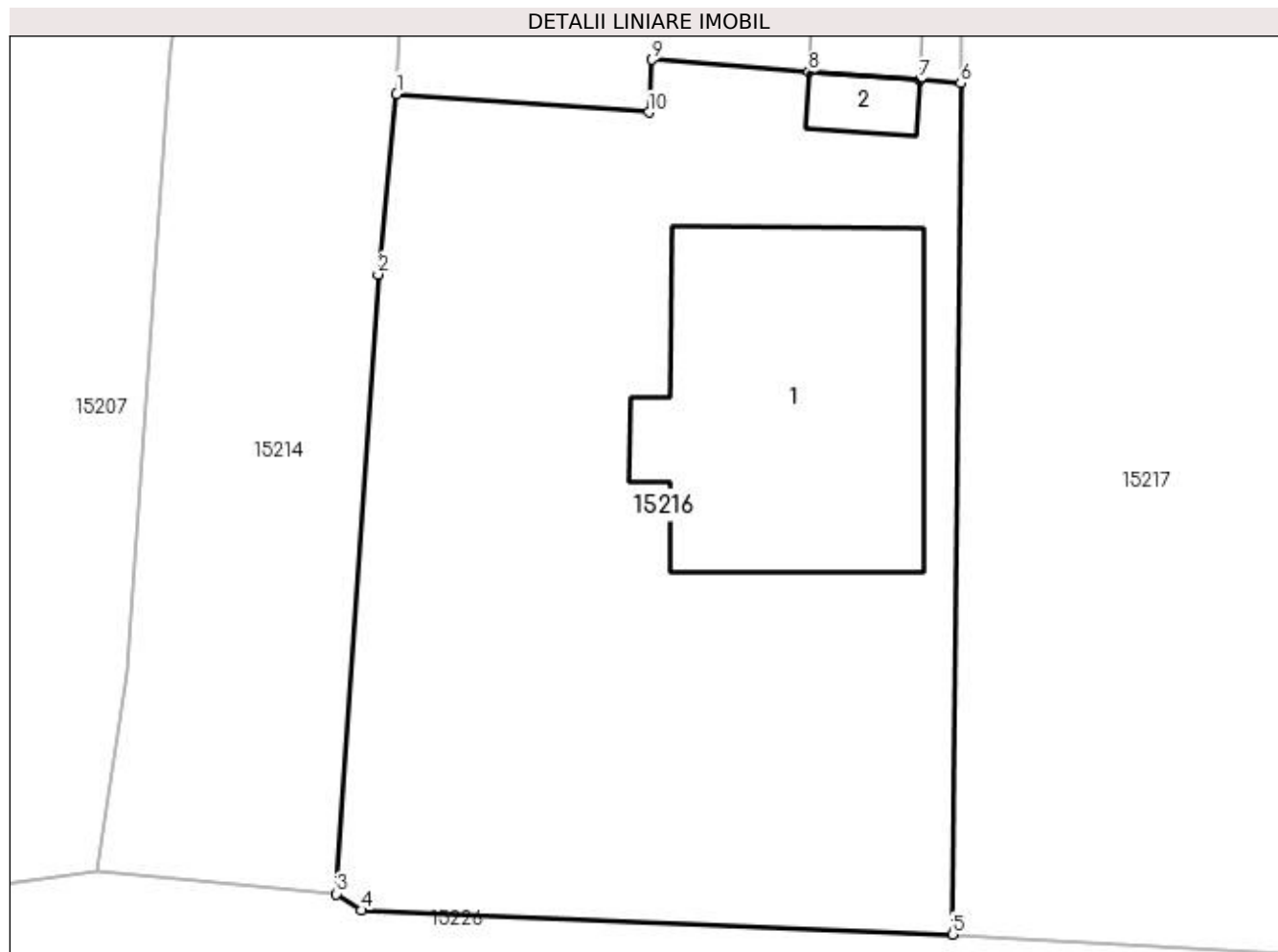
Inscrieri privind dezmembramintele dreptului de proprietate, drepturi reale de garanție și sarcini	Referințe
NU SUNT	

## Anexa Nr. 1 La Partea I

## Teren

Nr cadastral	Suprafața (mp)*	Observații / Referințe
31565	Din acte: 541 Masurata: 568	

\* Suprafața este determinată în planul de proiecție Stereo 70.



## Date referitoare la teren

Crt	Categorie folosință	Intra vilan	Suprafața (mp)	Tarla	Parcelă	Nr. topo	Observații / Referințe
1	curți constructii	DA	221	119	2101	-	
2	arabil	DA	347	119	2101/1	-	

## Date referitoare la construcții

Crt	Număr	Destinație construcție	Supraf. (mp)	Situație juridică	Observații / Referințe
A1.1		construcții de locuințe	104	Cu acte	Nr. niveluri:1; S. construita la sol:104 mp; CASA DE LOCUIT
A1.2		construcții anexa	7	Cu acte	Nr. niveluri:1; S. construita la sol:7 mp; CONSTRUCTIE ANEXA

## Lungime Segmente

1) Valorile lungimilor segmentelor sunt obținute din proiecție în plan.

Punct început	X / Y	Punct sfârșit	X / Y	Lungime segment (** (m)
1	419.597,906 298.831,501	2	419.597,28 298.825,393	6.14
2	419.597,28 298.825,393	3	419.595,868 298.804,426	21.014



Punct început	X / Y	Punct sfârșit	X / Y	Lungime segment (** (m)
3	419.595,868 298.804,426	4	419.596,708 298.803,865	1.01
4	419.596,708 298.803,865	5	419.616,73 298.803,053	20.038
5	419.616,73 298.803,053	6	419.617,013 298.831,86	28.809
6	419.617,013 298.831,86	7	419.615,625 298.831,967	1.393
7	419.615,625 298.831,967	8	419.611,861 298.832,255	3.775
8	419.611,861 298.832,255	9	419.606,558 298.832,661	5.319
9	419.606,558 298.832,661	10	419.606,45 298.830,874	1.79
10	419.606,45 298.830,874	1	419.597,906 298.831,501	8.567

\*\* Lungimile segmentelor sunt determinate în planul de proiecție Stereo 70 și sunt rotunjite la 1 milimetru.

\*\*\* Distanța dintre puncte este formată din segmente cumulate ce sunt mai mici decât valoarea 1 milimetru.



**DATE DESPRE IMOBILUL NR. 15217**

Oficiul de Cadastru și Publicitate Imobiliară DOLJ  
Biroul de Cadastru și Publicitate Imobiliară Craiova

**A. Partea I. Descrierea imobilului**

TEREN Intravilan

Adresa: Loc. Leu, Jud. Dolj, T119, P2102

Nr. Crt	Nr cadastral Nr. topografic	Suprafața* (mp)	Observații / Referințe
A1		Din acte: 784 Masurata: 791	Sector cadastral:13 Teren imprejmuit;

**B. Partea II. Proprietari și acte**

Inscrieri privitoare la dreptul de proprietate și alte drepturi reale		Referințe
/		
Act Administrativ nr. TDP 9151, din 01/11/2007 emis de CONSILIUL JUDETEAN DOLJ;		
B1	Intabulare, drept de PROPRIETATE, dobandit prin Reconstituire, cota actuala 1/1, cota initiala 1/1 1) <b>BUIA IULICA</b> , LIPSĂ CNP 2) <b>PREDOI SEBASTIAN</b> , LIPSĂ CNP 3) <b>BUIA AUREL</b> , LIPSĂ CNP	A1

**C. Partea III. SARCINI .**

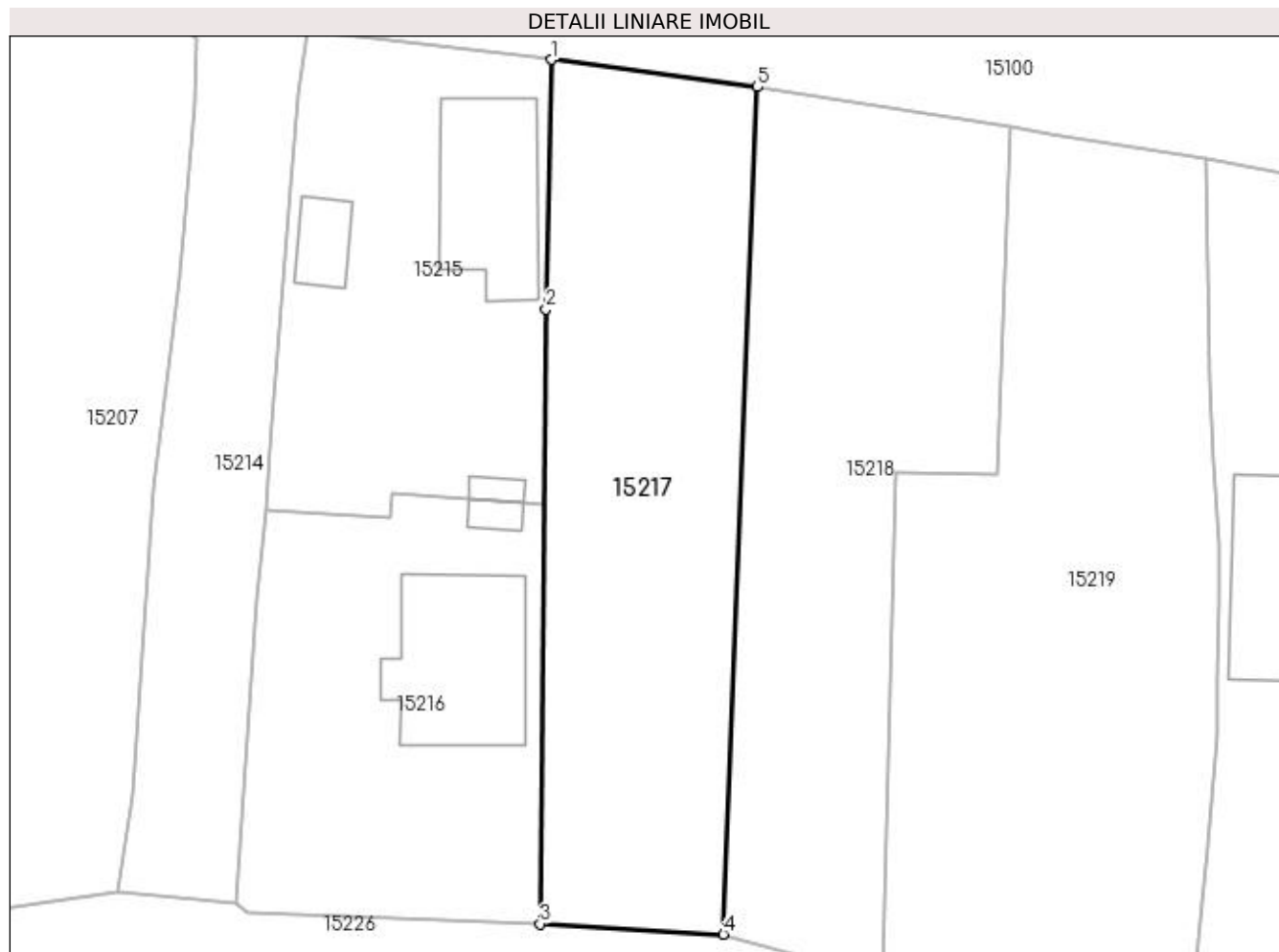
Inscrieri privind dezmembramintele dreptului de proprietate, drepturi reale de garanție și sarcini	Referințe
NU SUNT	

## Anexa Nr. 1 La Partea I

## Teren

Nr cadastral	Suprafața (mp)*	Observații / Referințe
	Din acte: 784 Masurata: 791	

\* Suprafața este determinată în planul de proiecție Stereo 70.



## Date referitoare la teren

Crt	Categorie folosință	Intra vilan	Suprafața (mp)	Tarla	Parcelă	Nr. topo	Observații / Referințe
1	arabil	DA	360	119	2102	-	
2	livada	DA	431	119	2102	-	

## Lungime Segmente

1) Valorile lungimilor segmentelor sunt obținute din proiecție în plan.

Punct început	X / Y	Punct sfârșit	X / Y	Lungime segment (** (m)
1	419.617,502 298.862,353	2	419.617,145 298.845,227	17.13
2	419.617,145 298.845,227	3	419.616,73 298.803,053	42.176
3	419.616,73 298.803,053	4	419.629,323 298.802,336	12.613
4	419.629,323 298.802,336	5	419.631,652 298.860,485	58.196

Punct început	X / Y	Punct sfârșit	X / Y	Lungime segment (** (m)
5	419.631,652 298.860,485	1	419.617,502 298.862,353	14.273

\*\* Lungimile segmentelor sunt determinate în planul de proiecție Stereo 70 și sunt rotunjite la 1 milimetru.

\*\*\* Distanța dintre puncte este formată din segmente cumulate ce sunt mai mici decât valoarea 1 milimetru.



**DATE DESPRE IMOBILUL NR. 15218**

Oficiul de Cadastru și Publicitate Imobiliară DOLJ  
Biroul de Cadastru și Publicitate Imobiliară Craiova

**A. Partea I. Descrierea imobilului**

TEREN Intravilan

Adresa: Loc. Leu, Jud. Dolj, T119, P2103

Nr. Crt	Nr cadastral Nr. topografic	Suprafața* (mp)	Observații / Referințe
A1		798	Sector cadastral:13 Teren neimprejmuit;

**B. Partea II. Proprietari și acte**

Inscrieri privitoare la dreptul de proprietate și alte drepturi reale	Referințe
/	
Act Administrativ nr. TDP 2329, din 10/09/2003 emis de CONSILIUL JUDETEAN DOLJ;	
B1	A1
Intabulare, drept de PROPRIETATE, dobândit prin Reconstituire, cota actuala 1/1, cota initiala 1/1 1) BĂRAN CONSTANȚA, LIPSĂ CNP	

**C. Partea III. SARCINI .**

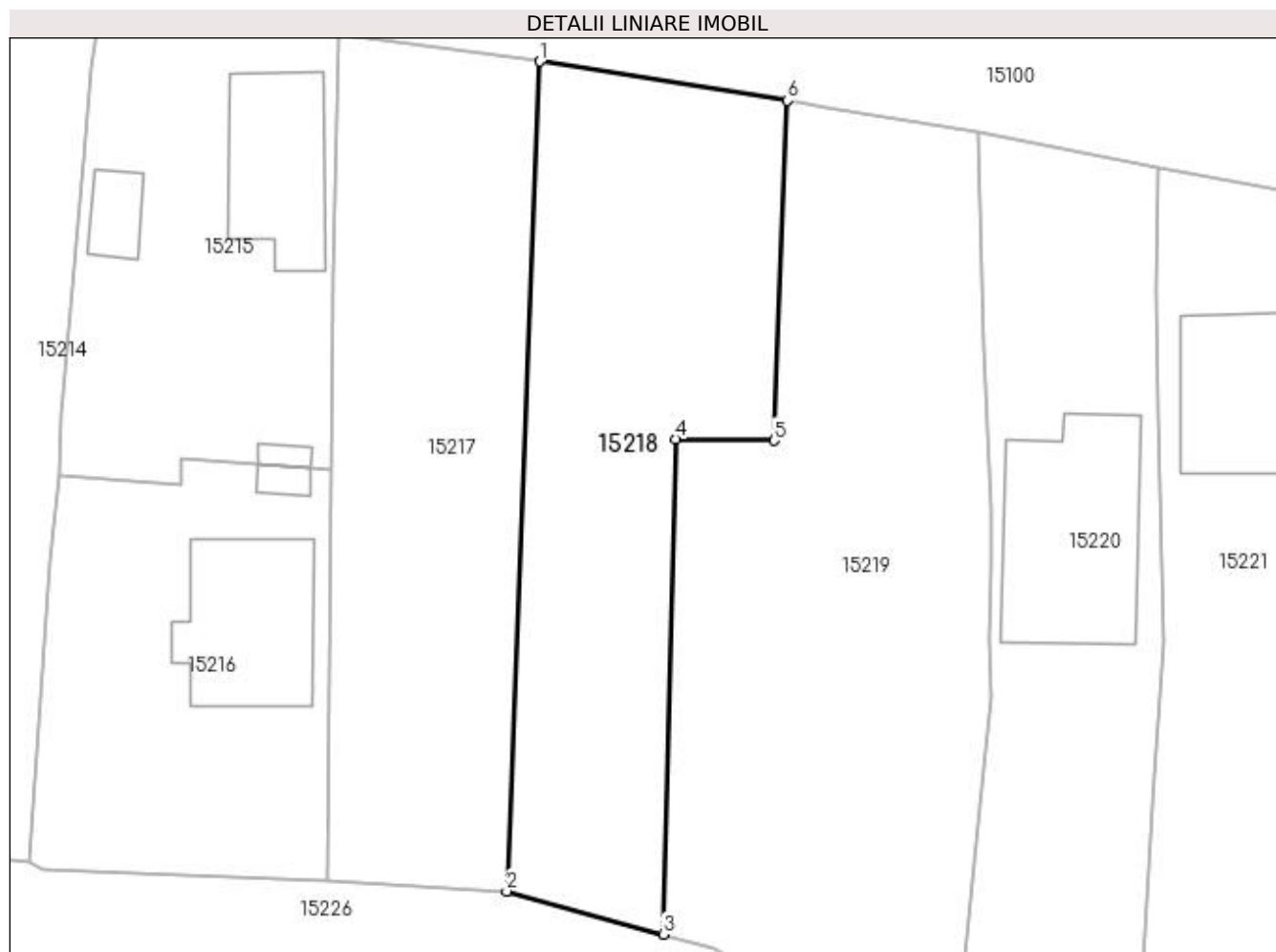
Inscrieri privind dezmembramintele dreptului de proprietate, drepturi reale de garanție și sarcini	Referințe
NU SUNT	

## Anexa Nr. 1 La Partea I

## Teren

Nr cadastral	Suprafața (mp)*	Observații / Referințe
	798	

\* Suprafața este determinată în planul de proiecție Stereo 70.



## Date referitoare la teren

Crt	Categorie folosință	Intra vilan	Suprafața (mp)	Tarla	Parcelă	Nr. topo	Observații / Referințe
1	curți constructii	DA	428	119	2103	-	
2	arabil	DA	370	119	2103	-	

## Lungime Segmente

1) Valorile lungimilor segmentelor sunt obținute din proiecție în plan.

Punct început	X / Y	Punct sfârșit	X / Y	Lungime segment (** (m)
1	419.631,652 298.860,485	2	419.629,323 298.802,336	58.196
2	419.629,323 298.802,336	3	419.640,29 298.799,305	11.378
3	419.640,29 298.799,305	4	419.641,159 298.834,015	34.721
4	419.641,159 298.834,015	5	419.648,075 298.833,909	6.917



Punct început	X / Y	Punct sfârșit	X / Y	Lungime segment (** (m)
5	419.648,075 298.833,909	6	419.649,018 298.857,756	23.866
6	419.649,018 298.857,756	1	419.631,652 298.860,485	17.579

\*\* Lungimile segmentelor sunt determinate în planul de proiecție Stereo 70 și sunt rotunjite la 1 milimetru.

\*\*\* Distanța dintre puncte este formată din segmente cumulate ce sunt mai mici decât valoarea 1 milimetru.



**DATE DESPRE IMOBILUL NR. 15219**

Oficiul de Cadastru și Publicitate Imobiliară DOLJ  
Biroul de Cadastru și Publicitate Imobiliară Craiova

**A. Partea I. Descrierea imobilului**

TEREN Intravilan

Adresa: Loc. Leu, Jud. Dolj, T119, P2104,2104/1

Nr. Crt	Nr cadastral Nr. topografic	Suprafața* (mp)	Observații / Referințe
A1		Din acte: 1.178 Masurata: 1.180	Sector cadastral:13 Teren neimprejmut;

**B. Partea II. Proprietari și acte**

Inscrieri privitoare la dreptul de proprietate și alte drepturi reale		Referințe
/		
Act Notarial nr. CVC 30849, din 22/12/1993 emis de NOTARIATUL DE STAT JUDETEAN DOLJ;		
B1	Intabulare, drept de PROPRIETATE, dobandit prin Conventie, cota actuala 1/1, cota initiala 1/1 1) TIPAR MARIN 2) TIPAR JENICA, LIPSĂ CNP	A1

**C. Partea III. SARCINI**

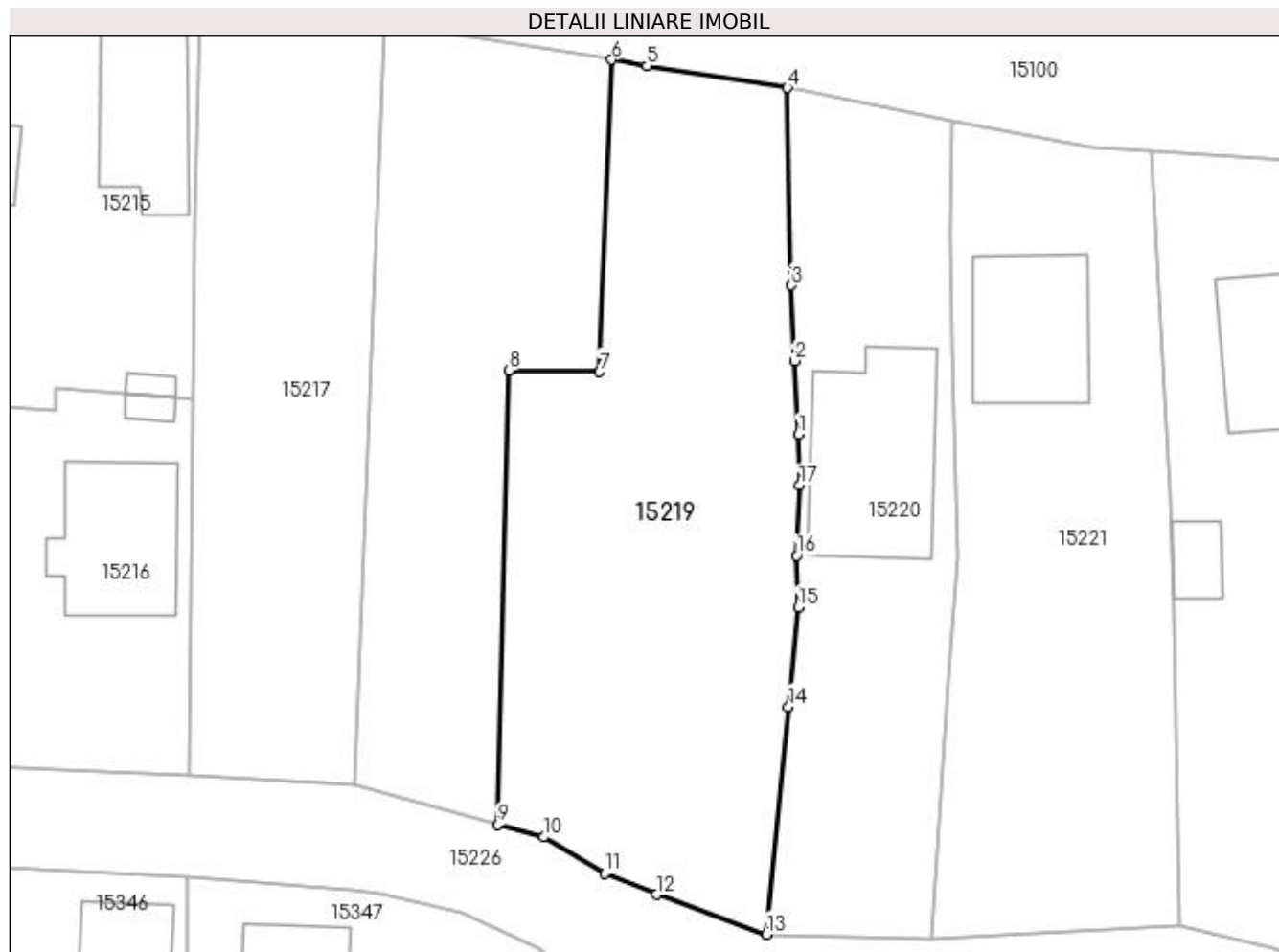
Inscrieri privind dezmembramintele dreptului de proprietate, drepturi reale de garanție și sarcini		Referințe
/		
Act Notarial nr. CVC 30849, din 22/12/1993 emis de NOTARIATUL DE STAT JUDETEAN DOLJ;		
C1	Intabulare, drept de UZUFRUCT, dobandit prin Conventie, cota actuala 1/1, cota initiala 1/1 1) TIPAR IOANA, LIPSĂ CNP	A1

## Anexa Nr. 1 La Partea I

## Teren

Nr cadastral	Suprafața (mp)*	Observații / Referințe
	Din acte: 1.178	
	Masurata: 1.180	

\* Suprafața este determinată în planul de proiecție Stereo 70.



## Date referitoare la teren

Crt	Categorie folosință	Intravilan	Suprafața (mp)	Tarla	Parcelă	Nr. topo	Observații / Referințe
1	curți constructii	DA	325	119	2104	-	
2	arabil	DA	855	119	2104/1	-	

## Lungime Segmente

1) Valorile lungimilor segmentelor sunt obținute din proiecție în plan.

Punct început	X / Y	Punct sfârșit	X / Y	Lungime segment (** (m)
1	419.663,298 298.829,123	2	419.663,007 298.834,741	5.626
2	419.663,007 298.834,741	3	419.662,72 298.840,513	5.779
3	419.662,72 298.840,513	4	419.662,438 298.855,605	15.095
4	419.662,438 298.855,605	5	419.651,711 298.857,274	10.856

Punct început	X / Y	Punct sfârșit	X / Y	Lungime segment (** (m)
5	419.651,711 298.857,274	6	419.649,018 298.857,756	2.736
6	419.649,018 298.857,756	7	419.648,075 298.833,909	23.866
7	419.648,075 298.833,909	8	419.641,159 298.834,015	6.917
8	419.641,159 298.834,015	9	419.640,29 298.799,305	34.721
9	419.640,29 298.799,305	10	419.643,808 298.798,333	3.65
10	419.643,808 298.798,333	11	419.648,486 298.795,551	5.443
11	419.648,486 298.795,551	12	419.652,427 298.793,958	4.251
12	419.652,427 298.793,958	13	419.660,828 298.790,909	8.937
13	419.660,828 298.790,909	14	419.662,519 298.808,292	17.465
14	419.662,519 298.808,292	15	419.663,26 298.815,907	7.651
15	419.663,26 298.815,907	16	419.663,16 298.819,851	3.945
16	419.663,16 298.819,851	17	419.663,364 298.825,234	5.387
17	419.663,364 298.825,234	1	419.663,298 298.829,123	3.89

\*\* Lungimile segmentelor sunt determinate în planul de proiecție Stereo 70 și sunt rotunjite la 1 milimetru.

\*\*\* Distanța dintre puncte este formată din segmente cumulate ce sunt mai mici decât valoarea 1 milimetru.



**DATE DESPRE IMOBILUL NR. 15220**

Oficiul de Cadastru și Publicitate Imobiliară DOLJ  
Biroul de Cadastru și Publicitate Imobiliară Craiova

**A. Partea I. Descrierea imobilului**

TEREN Intravilan

Adresa: Loc. Leu, Nr. 584, Jud. Dolj

Nr. Crt	Nr cadastral Nr. topografic	Suprafața* (mp)	Observații / Referințe
A1	33214	Din acte: 710 Masurata: 775	Sector cadastral:13 Teren imprejmuit;

**Construcții**

Crt	Nr cadastral Nr. topografic	Adresa	Observații / Referințe
A1.1		Loc. Leu, Nr. 584, Jud. Dolj, T119, P2100,2105	Nr. niveluri:2; S. construita la sol:144 mp; CASA DE LOCUIT, CONSTRUITA DIN BCA, ACOPERITA CU TABLA

**B. Partea II. Proprietari și acte**

Inscrieri privitoare la dreptul de proprietate și alte drepturi reale		Referințe
<b>141879 / 22/09/2017</b>		
Act Notarial nr. CONTRACT DE VANZARE AUTENTIC 4745, din 22/09/2017 emis de NOTAR PUBLIC DIACONU CRISTIAN;		
B1	Intabulare, drept de PROPRIETATE, dobandit prin Conventie, cota actuala 1/2, cota initiala 1/2 1) CIOCAN IONEL-MIREL	A1
B2	Intabulare, drept de PROPRIETATE, dobandit prin Conventie, cota actuala 1/2, cota initiala 1/2 1) BIRZAN CONSTANȚA	A1
/		
Act Normativ nr. LEGEA 7, din 13/03/1996 emis de GUVERNUL ROMANIEI;		
B3	Intabulare, drept de PROPRIETATE, dobandit prin Lege, cota actuala 1/1, cota initiala 1/1 1) CIOCAN IONEL-MIREL 2) BIRZAN CONSTANȚA	A1.1

**C. Partea III. SARCINI .**

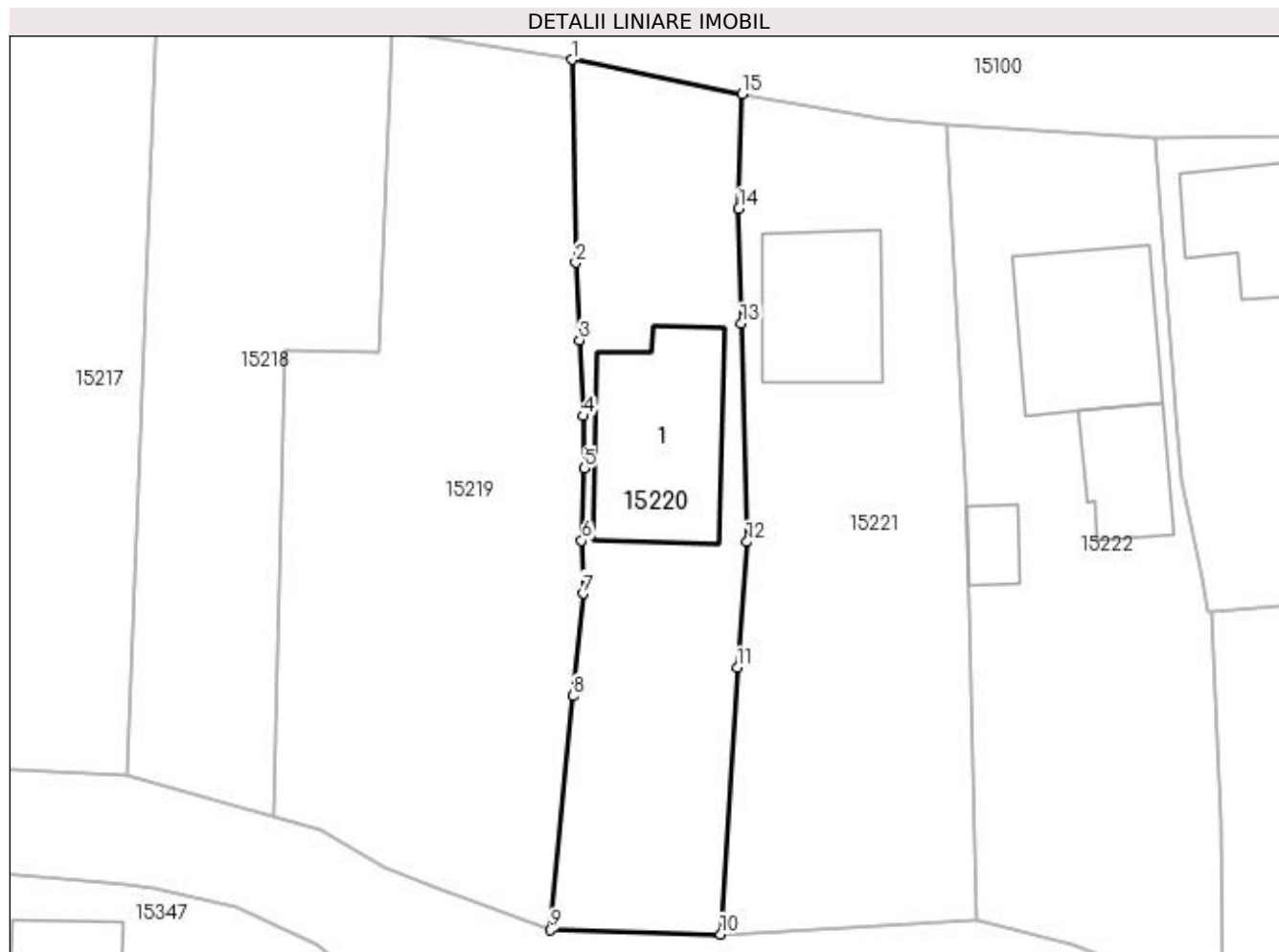
Inscrieri privind dezmembramintele dreptului de proprietate, drepturi reale de garanție și sarcini	Referințe
NU SUNT	

## Anexa Nr. 1 La Partea I

## Teren

Nr cadastral	Suprafața (mp)*	Observații / Referințe
33214	Din acte: 710 Masurata: 775	

\* Suprafața este determinată în planul de proiecție Stereo 70.



## Date referitoare la teren

Crt	Categorie folosință	Intra vilan	Suprafața (mp)	Tarla	Parcelă	Nr. topo	Observații / Referințe
1	curți constructii	DA	775	-	-	-	

## Date referitoare la construcții

Crt	Număr	Destinație construcție	Supraf. (mp)	Situație juridică	Observații / Referințe
A1.1		construcții de locuințe	144	Cu acte	Nr. niveluri:2; S. construita la sol:144 mp; CASA DE LOCUIT, CONSTRUITA DIN BCA, ACOPERITA CU TABLA

## Lungime Segmente

1) Valorile lungimilor segmentelor sunt obținute din proiecție în plan.

Punct început	X / Y	Punct sfârșit	X / Y	Lungime segment (** (m)
1	419.662,438 298.855,605	2	419.662,72 298.840,513	15.095
2	419.662,72 298.840,513	3	419.663,007 298.834,741	5.779
3	419.663,007 298.834,741	4	419.663,298 298.829,123	5.626



Punct început	X / Y	Punct sfârşit	X / Y	Lungime segment (** (m)
4	419.663,298 298.829,123	5	419.663,364 298.825,234	3.89
5	419.663,364 298.825,234	6	419.663,16 298.819,851	5.387
6	419.663,16 298.819,851	7	419.663,26 298.815,907	3.945
7	419.663,26 298.815,907	8	419.662,519 298.808,292	7.651
8	419.662,519 298.808,292	9	419.660,828 298.790,909	17.465
9	419.660,828 298.790,909	10	419.673,488 298.790,583	12.665
10	419.673,488 298.790,583	11	419.674,72 298.810,403	19.858
11	419.674,72 298.810,403	12	419.675,438 298.819,754	9.379
12	419.675,438 298.819,754	13	419.675,016 298.835,987	16.238
13	419.675,016 298.835,987	14	419.674,836 298.844,528	8.543
14	419.674,836 298.844,528	15	419.675,063 298.853,071	8.546
15	419.675,063 298.853,071	1	419.662,438 298.855,605	12.877

\*\* Lungimile segmentelor sunt determinate în planul de proiecție Stereo 70 și sunt rotunjite la 1 milimetru.

\*\*\* Distanța dintre puncte este formată din segmente cumulate ce sunt mai mici decât valoarea 1 milimetru.



**DATE DESPRE IMOBILUL NR. 15221**

Oficiul de Cadastru și Publicitate Imobiliară DOLJ  
Biroul de Cadastru și Publicitate Imobiliară Craiova

**A. Partea I. Descrierea imobilului**

TEREN Intravilan

Adresa: Loc. Leu, Nr. 584B, Jud. Dolj, T119, P2099

Nr. Crt	Nr cadastral Nr. topografic	Suprafața* (mp)	Observații / Referințe
A1	33082	Din acte: 340 Masurata: 1.019	Sector cadastral:13 Teren imprejmuit;

**Construcții**

Crt	Nr cadastral Nr. topografic	Adresa	Observații / Referințe
A1.1		Loc. Leu, Jud. Dolj	Nr. niveluri:1; S. construita la sol:100 mp; CASA DE LOCUIT, CONSTRUITA DIN BCA, ACOPERITA CU TABLA

**B. Partea II. Proprietari și acte**

Inscrieri privitoare la dreptul de proprietate și alte drepturi reale		Referințe
<b>67879 / 05/05/2017</b>		
Act Administrativ nr. TDP NR. 2891, din 10/08/2004 emis de COMISIA JUDETEANA DOLJ (, CM NR. 2435/29.11.1989, SENTINTA CIVILA NR. 8512/26.05.2008 IN DOSAR NR. 3063/215/2008 EMISA DE JUDECATORIA CRAIOVA);		
B1	Intabulare, drept de PROPRIETATE, dobandit prin Hotarare Judecatoreasca, cota actuala 1/1, cota initiala 1/1 1) GĂINĂ PAULA	A1
/		
Act Normativ nr. LEGEA 7, din 13/03/1996 emis de GUVERNUL ROMANIEI;		
B2	Intabulare, drept de PROPRIETATE, dobandit prin Lege, cota actuala 1/1, cota initiala 1/1 1) GĂINĂ PAULA	A1.1

**C. Partea III. SARCINI .**

Inscrieri privind dezmembramentele dreptului de proprietate, drepturi reale de garanție și sarcini	Referințe
NU SUNT	

## Anexa Nr. 1 La Partea I

## Teren

Nr cadastral	Suprafața (mp)*	Observații / Referințe
33082	Din acte: 340 Masurata: 1.019	

\* Suprafața este determinată în planul de proiecție Stereo 70.



## Date referitoare la teren

Crt	Categorie folosință	Intra vilan	Suprafața (mp)	Tarla	Parcelă	Nr. topo	Observații / Referințe
1	curți constructii	DA	524	119	2099	-	
2	arabil	DA	495	119	2099	-	

## Date referitoare la construcții

Crt	Număr	Destinație construcție	Supraf. (mp)	Situație juridică	Observații / Referințe
A1.1		construcții de locuințe	100	Cu acte	Nr. niveluri:1; S. construita la sol:100 mp; CASA DE LOCUIT, CONSTRUITA DIN BCA, ACOPERITA CU TABLA

## Lungime Segmente

1) Valorile lungimilor segmentelor sunt obținute din proiecție în plan.

Punct început	X / Y	Punct sfârșit	X / Y	Lungime segment (** (m)
1	419.675,063 298.853,071	2	419.674,836 298.844,528	8.546
2	419.674,836 298.844,528	3	419.675,016 298.835,987	8.543

Punct început	X / Y	Punct sfârşit	X / Y	Lungime segment (** (m)
3	419.675,016 298.835,987	4	419.675,438 298.819,754	16.238
4	419.675,438 298.819,754	5	419.674,72 298.810,403	9.379
5	419.674,72 298.810,403	6	419.673,488 298.790,583	19.858
6	419.673,488 298.790,583	7	419.692,48 298.791,622	19.02
7	419.692,48 298.791,622	8	419.691,924 298.815,185	23.57
8	419.691,924 298.815,185	9	419.691,691 298.824,48	9.298
9	419.691,691 298.824,48	10	419.690,282 298.850,714	26.272
10	419.690,282 298.850,714	11	419.685,725 298.851,121	4.575
11	419.685,725 298.851,121	1	419.675,063 298.853,071	10.839

\*\* Lungimile segmentelor sunt determinate în planul de proiecție Stereo 70 și sunt rotunjite la 1 milimetru.

\*\*\* Distanța dintre puncte este formată din segmente cumulate ce sunt mai mici decât valoarea 1 milimetru.



**DATE DESPRE IMOBILUL NR. 15222**

Oficiul de Cadastru și Publicitate Imobiliară DOLJ  
Biroul de Cadastru și Publicitate Imobiliară Craiova

**A. Partea I. Descrierea imobilului**

TEREN Intravilan

Adresa: Loc. Leu, Nr. 584A, Jud. Dolj, T119, P2099

Nr. Crt	Nr cadastral Nr. topografic	Suprafața* (mp)	Observații / Referințe
A1	33208	Din acte: 340 Masurata: 1.040	Sector cadastral:13 Teren neimpregmuit;

**Construcții**

Crt	Nr cadastral Nr. topografic	Adresa	Observații / Referințe
A1.1		Loc. Leu, Nr. 584A, Jud. Dolj, fost T.119, P.2099	Nr. niveluri:1; S. construita la sol:122 mp; CASA DE LOCUIT
A1.2		Loc. Leu, Jud. Dolj	Nr. niveluri:1; S. construita la sol:60 mp; CONSTRUCTIE ANEXA
A1.3		Loc. Leu, Jud. Dolj	Nr. niveluri:1; S. construita la sol:22 mp; CONSTRUCTIE ANEXA

**B. Partea II. Proprietari și acte**

Inscrieri privitoare la dreptul de proprietate și alte drepturi reale		Referințe
<b>124319 / 18/08/2017</b>		
Act Notarial nr. ACT DE PATAJ VOLUNTAR AUT. 2430, din 20/07/2017 emis de SPN DEFTA NP. DEFTA CRISTIAN (ACT NOTARIAL NR C.M. NR. 2435 DIN 29.11.1989, EMIS DE NOTARIAT STAT JUD. DOLJ;ACT ADMINISTRATIV NR TDP. NR. 2891 DIN 10.08.2004, EMIS DE COMISIA JUDETEANA DOLJ;HOTARARE JUDECATOREASCA NR SENTINTA CIVILA NR. 8512 DIN 26.05.2008, EMIS DE JUDECATORIA CRAIOVA DOSAR NR. 3063/215/2008;ACT NOTARIAL NR C.M. 119 DIN 18.07.2017, EMIS DE SPN DEFTA NP. DEFTA CRISTIAN);		
B1	Intabulare, drept de PROPRIETATE, dobandit prin Conventie, cota actuala 340/1040, cota initiala 340/1040 1) VLADU IULIANA	A1
/		
Act Normativ nr. LEGEA 7, din 13/03/1996 emis de GUVERNUL ROMANIEI;		
B2	Inscrierea posesiei, drept de PROPRIETATE, dobandit prin Constituire, cota actuala 700/1040, cota initiala 700/1040 1) VLADU IULIANA	A1
B3	Intabulare, drept de PROPRIETATE, dobandit prin Lege, cota actuala 1/1, cota initiala 1/1 1) VLADU IULIANA	A1.1, A1.2, A1.3

**C. Partea III. SARCINI .**

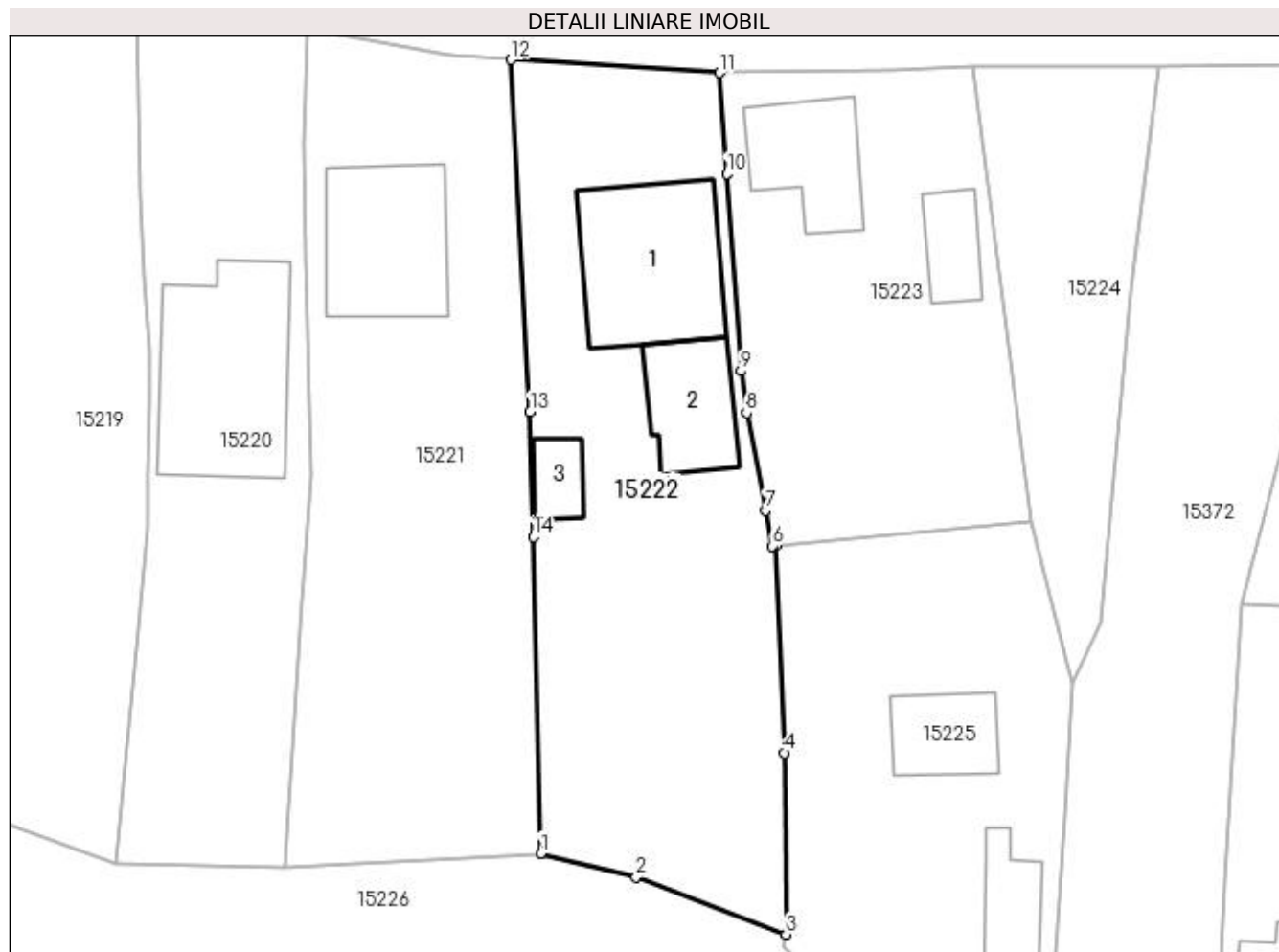
Inscrieri privind dezmembramintele dreptului de proprietate, drepturi reale de garanție și sarcini	Referințe
NU SUNT	

## Anexa Nr. 1 La Partea I

## Teren

Nr cadastral	Suprafața (mp)*	Observații / Referințe
33208	Din acte: 340 Masurata: 1.040	

\* Suprafața este determinată în planul de proiecție Stereo 70.



## Date referitoare la teren

Crt	Categorie folosință	Intra vilan	Suprafața (mp)	Tarla	Parcelă	Nr. topo	Observații / Referințe
1	curți constructii	DA	770	119	2099	-	
2	arabil	DA	270	119	2099	-	

## Date referitoare la construcții

Crt	Număr	Destinație construcție	Supraf. (mp)	Situație juridică	Observații / Referințe
A1.1		construcții de locuințe	122	Cu acte	Nr. niveluri:1; S. construita la sol:122 mp; CASA DE LOCUIT
A1.2		construcții anexa	60	Cu acte	Nr. niveluri:1; S. construita la sol:60 mp; CONSTRUCTIE ANEXA
A1.3		construcții anexa	22	Cu acte	Nr. niveluri:1; S. construita la sol:22 mp; CONSTRUCTIE ANEXA

## Lungime Segmente

1) Valorile lungimilor segmentelor sunt obținute din proiecție în plan.

Punct început	X / Y	Punct sfârșit	X / Y	Lungime segment (** (m)
1	419.692,48 298.791,622	2	419.699,606 298.789,85	7.343



Punct început	X / Y	Punct sfârșit	X / Y	Lungime segment (** (m)
2	419.699,606 298.789,85	3	419.710,766 298.785,591	11.945
3	419.710,766 298.785,591	4	419.710,628 298.799,112	13.522
4	419.710,628 298.799,112	5	419.710,003 298.814,522	15.423
5	419.710,003 298.814,522	6	419.709,725 298.814,511	0.278
6	419.709,725 298.814,511	7	419.709,246 298.817,151	2.683
7	419.709,246 298.817,151	8	419.707,808 298.824,416	7.406
8	419.707,808 298.824,416	9	419.707,416 298.827,544	3.152
9	419.707,416 298.827,544	10	419.706,333 298.842,228	14.724
10	419.706,333 298.842,228	11	419.705,807 298.849,742	7.532
11	419.705,807 298.849,742	12	419.690,282 298.850,714	15.555
12	419.690,282 298.850,714	13	419.691,691 298.824,48	26.272
13	419.691,691 298.824,48	14	419.691,924 298.815,185	9.298
14	419.691,924 298.815,185	1	419.692,48 298.791,622	23.57

\*\* Lungimile segmentelor sunt determinate în planul de proiecție Stereo 70 și sunt rotunjite la 1 milimetru.

\*\*\* Distanța dintre puncte este formată din segmente cumulate ce sunt mai mici decât valoarea 1 milimetru.



**DATE DESPRE IMOBILUL NR. 15223**

Oficiul de Cadastru și Publicitate Imobiliară DOLJ  
Biroul de Cadastru și Publicitate Imobiliară Craiova

**A. Partea I. Descrierea imobilului**

TEREN Intravilan

Adresa: Loc. Leu, Jud. Dolj, T119, P2098

Nr. Crt	Nr cadastral Nr. topografic	Suprafața* (mp)	Observații / Referințe
A1	35295	Din acte: 700 Masurata: 679	Sector cadastral:13 Teren imprejmuit;

**Construcții**

Crt	Nr cadastral Nr. topografic	Adresa	Observații / Referințe
A1.1		Loc. Leu, Jud. Dolj, T119, P2098	Nr. niveluri:1; S. construita la sol:67 mp; S. construita desfasurata:67 mp; Casa de locuit cu regim de inaltime parter, construita in anul 1939, cu suprafata construita de 67mp si suprafata construita desfasurata de 67mp.
A1.2		Loc. Leu, Jud. Dolj, T119, P2098	Nr. niveluri:1; S. construita la sol:31 mp; S. construita desfasurata:31 mp; Casa de locuit cu regim de inaltime parter, construita in anul 1945, cu suprafata construita de 31mp si suprafata construita desfasurata de 31mp.

**B. Partea II. Proprietari și acte**

Inscrieri privitoare la dreptul de proprietate și alte drepturi reale	Referințe
<b>188670 / 09/08/2021</b>	
Act Administrativ nr. TITLUL DE PROPRIETATE NR. 2702, din 15/03/2004 emis de COMISIA JUDETEANA DOLJ (TITLUL DE PROPRIETATE NR 2702 ; ACT ADMINISTRATIV NR CERTIFICAT FISCAL NR. 669 DIN 02.08.2021, EMIS DE PRIMARIA LEU;ACT ADMINISTRATIV NR CNS NR. 1423 DIN 12.03.2021, EMIS DE PRIMARIA LEU;ACT NOTARIAL NR CERTIFICAT DE MOSTENITOR NR. 49 DIN 28.03.2000, EMIS DE BNP DANA TOMITA, INCHEIERE DE RECTIFICARE NR. 04/2021- BNP DANA TOMITA);	
B1	Intabulare, drept de PROPRIETATE, dobandit prin Succesiune, cota actuala 1/1, cota initiala 1/1
	1) <b>JIGLAR NICOLAE</b>
	<i>OBSERVATII: JIGLARU DINCA</i>
	A1, A1.1, A1.2

**C. Partea III. SARCINI .**

Inscrieri privind dezmembramintele dreptului de proprietate, drepturi reale de garanție și sarcini	Referințe
NU SUNT	

## Anexa Nr. 1 La Partea I

## Teren

Nr cadastral	Suprafața (mp)*	Observații / Referințe
35295	Din acte: 700 Masurata: 679	

\* Suprafața este determinată în planul de proiecție Stereo 70.



## Date referitoare la teren

Crt	Categorie folosință	Intravilan	Suprafața (mp)	Tarla	Parcelă	Nr. topo	Observații / Referințe
1	curți constructii	DA	679	119	2098	-	

## Date referitoare la construcții

Crt	Număr	Destinație construcție	Supraf. (mp)	Situație juridică	Observații / Referințe
A1.1		construcții de locuințe	67	Cu acte	Nr. niveluri:1; S. construita la sol:67 mp; S. construita desfasurata:67 mp; Casa de locuit cu regim de inaltime parter, construita in anul 1939, cu suprafata construita de 67mp si suprafata construita desfasurata de 67mp.
A1.2		construcții de locuințe	31	Cu acte	Nr. niveluri:1; S. construita la sol:31 mp; S. construita desfasurata:31 mp; Casa de locuit cu regim de inaltime parter, construita in anul 1945, cu suprafata construita de 31mp si suprafata construita desfasurata de 31mp.

## Lungime Segmente

1) Valorile lungimilor segmentelor sunt obținute din proiecție în plan.

Punct început	X / Y	Punct sfârșit	X / Y	Lungime segment (** (m)

Punct început	X / Y	Punct sfârşit	X / Y	Lungime segment (** (m)
1	419.707,416 298.827,544	2	419.707,808 298.824,416	3.152
2	419.707,808 298.824,416	3	419.709,246 298.817,151	7.406
3	419.709,246 298.817,151	4	419.709,725 298.814,511	2.683
4	419.709,725 298.814,511	5	419.710,003 298.814,522	0.278
5	419.710,003 298.814,522	6	419.728,997 298.816,384	19.085
6	419.728,997 298.816,384	7	419.724,667 298.850,151	34.043
7	419.724,667 298.850,151	8	419.718,57 298.849,982	6.099
8	419.718,57 298.849,982	9	419.705,807 298.849,742	12.765
9	419.705,807 298.849,742	10	419.706,333 298.842,228	7.532
10	419.706,333 298.842,228	1	419.707,416 298.827,544	14.724

\*\* Lungimile segmentelor sunt determinate în planul de proiecție Stereo 70 și sunt rotunjite la 1 milimetru.

\*\*\* Distanța dintre puncte este formată din segmente cumulate ce sunt mai mici decât valoarea 1 milimetru.



**DATE DESPRE IMOBILUL NR. 15224**

Oficiul de Cadastru și Publicitate Imobiliară DOLJ  
Biroul de Cadastru și Publicitate Imobiliară Craiova

**A. Partea I. Descrierea imobilului**

TEREN Intravilan

Adresa: Loc. Leu, Jud. Dolj, T119, P2106

Nr. Crt	Nr cadastral Nr. topografic	Suprafața* (mp)	Observații / Referințe
A1	31723	Din acte: 322 Masurata: 372	Sector cadastral:13 Teren imprejmuit;

**B. Partea II. Proprietari și acte**

Inscrieri privitoare la dreptul de proprietate și alte drepturi reale	Referințe
<b>77317 / 27/06/2014</b>	
Act Notarial nr. CONTRACT DE VANZARE AUT. NR. 1260, din 26/06/2014 emis de NP. PAPA ANDREEA DIANA;	
B1	Intabulare, drept de PROPRIETATE, dobandit prin Conventie, cota actuala 1/2, cota initiala 1/2 1) JIGLAR NICOLAE
<b>270083 / 02/12/2019</b>	
Act Notarial nr. CERTIFICAT DE MOSTENITOR NR. 11, din 27/11/2019 emis de IONASCU NICOLAE;	
B2	Intabulare, drept de PROPRIETATE, dobandit prin Succesiune, cota actuala 1/2, cota initiala 1/2 1) JIGLAR NICOLAE

**C. Partea III. SARCINI .**

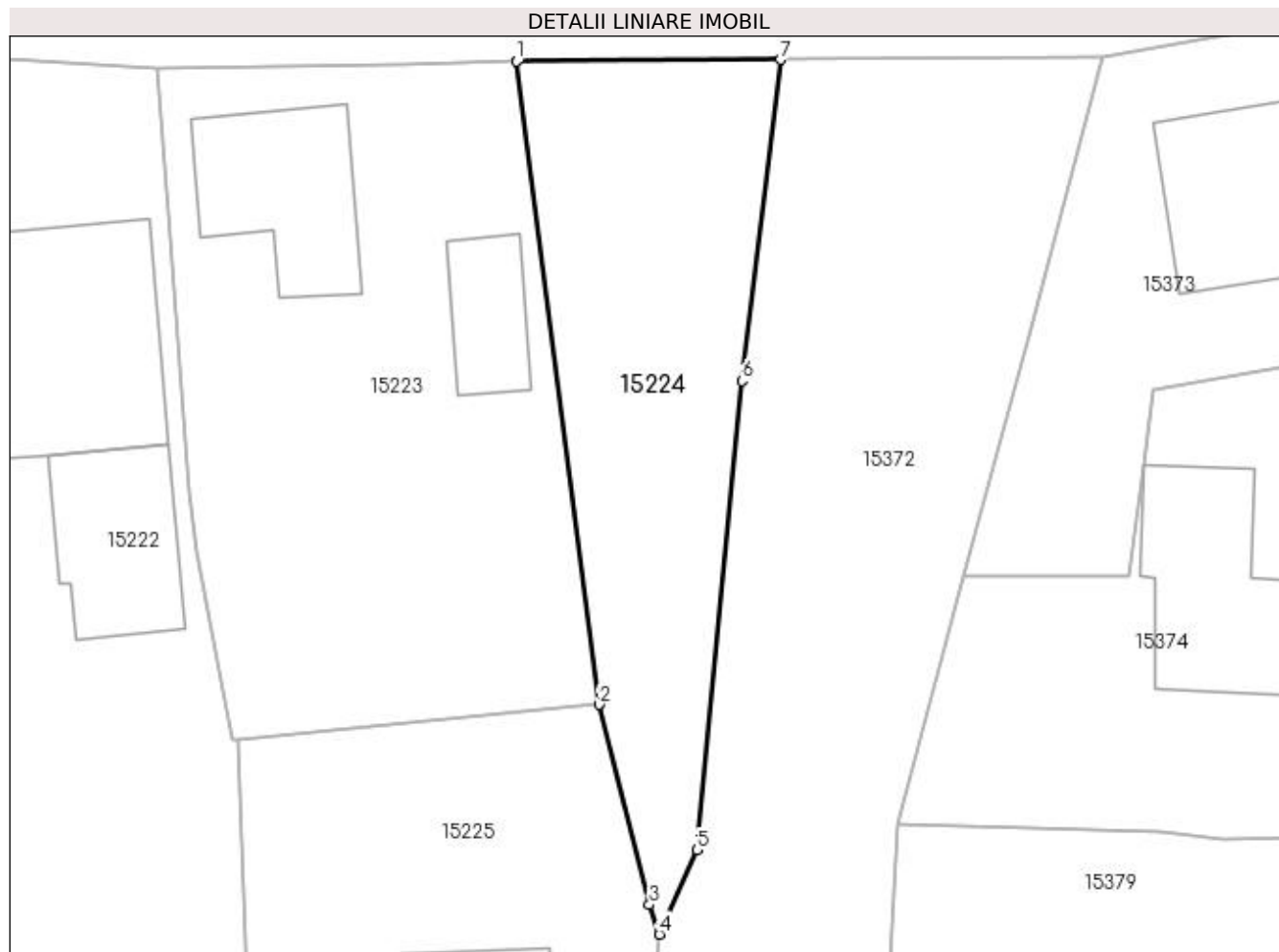
Inscrieri privind dezmembramintele dreptului de proprietate, drepturi reale de garanție și sarcini	Referințe
NU SUNT	

## Anexa Nr. 1 La Partea I

## Teren

Nr cadastral	Suprafața (mp)*	Observații / Referințe
31723	Din acte: 322 Masurata: 372	

\* Suprafața este determinată în planul de proiecție Stereo 70.



## Date referitoare la teren

Crt	Categorie folosință	Intra vilan	Suprafața (mp)	Tarla	Parcelă	Nr. topo	Observații / Referințe
1	curți constructii	DA	372	119	2106	-	

## Lungime Segmente

1) Valorile lungimilor segmentelor sunt obținute din proiecție în plan.

Punct început	X / Y	Punct sfârșit	X / Y	Lungime segment (** (m)
1	419.724,667 298.850,151	2	419.728,997 298.816,384	34.043
2	419.728,997 298.816,384	3	419.731,63 298.805,872	10.837
3	419.731,63 298.805,872	4	419.732,154 298.804,325	1.633
4	419.732,154 298.804,325	5	419.734,127 298.808,755	4.849
5	419.734,127 298.808,755	6	419.736,496 298.833,384	24.743



Punct început	X / Y	Punct sfârșit	X / Y	Lungime segment (** (m)
6	419.736,496 298.833,384	7	419.738,507 298.850,236	16.972
7	419.738,507 298.850,236	1	419.724,667 298.850,151	13.84

\*\* Lungimile segmentelor sunt determinate în planul de proiecție Stereo 70 și sunt rotunjite la 1 milimetru.

\*\*\* Distanța dintre puncte este formată din segmente cumulate ce sunt mai mici decât valoarea 1 milimetru.



**DATE DESPRE IMOBILUL NR. 15225**

Oficiul de Cadastru și Publicitate Imobiliară DOLJ  
Biroul de Cadastru și Publicitate Imobiliară Craiova

**A. Partea I. Descrierea imobilului**

TEREN Intravilan

Adresa: Loc. Leu, Jud. Dolj, T119

Nr. Crt	Nr cadastral Nr. topografic	Suprafața* (mp)	Observații / Referințe
A1		Din acte: 250 Masurata: 769	Sector cadastral:13 Teren imprejmuit;

**Construcții**

Crt	Nr cadastral Nr. topografic	Adresa	Observații / Referințe
A1.1		Loc. Leu, Jud. Dolj	Nr. niveluri:1; S. construita la sol:47 mp; CASA DE LOCUIT, CONSTRUITA DIN CARAMIDA, ACOPERITA CU TABLA
A1.2		Loc. Leu, Jud. Dolj	Nr. niveluri:1; S. construita la sol:40 mp; CONSTRUCTIE ANEXA

**B. Partea II. Proprietari și acte**

Inscrieri privitoare la dreptul de proprietate și alte drepturi reale		Referințe
/		
Act Notarial nr. CM 1158, din 03/08/1977 emis de NOTARIATUL DE STAT JUDETEAN DOLJ;		
B1	Intabulare, drept de PROPRIETATE, dobandit prin Succesiune, cota actuala 1/1, cota initiala 1/1 1) JIGLARU AUGUSTIN	A1
B2	Intabulare, drept de PROPRIETATE, dobandit prin Succesiune, cota actuala 1/2, cota initiala 1/2 1) JIGLARU AUGUSTIN	A1.1, A1.2
Act Notarial nr. CM S.53, din 17/01/1985 emis de NOTARIATUL DE STAT JUDETEAN DOLJ;		
B3	Intabulare, drept de PROPRIETATE, dobandit prin Succesiune, cota actuala 1/2, cota initiala 1/2 1) JIGLARU AUGUSTIN	A1.1, A1.2

**C. Partea III. SARCINI .**

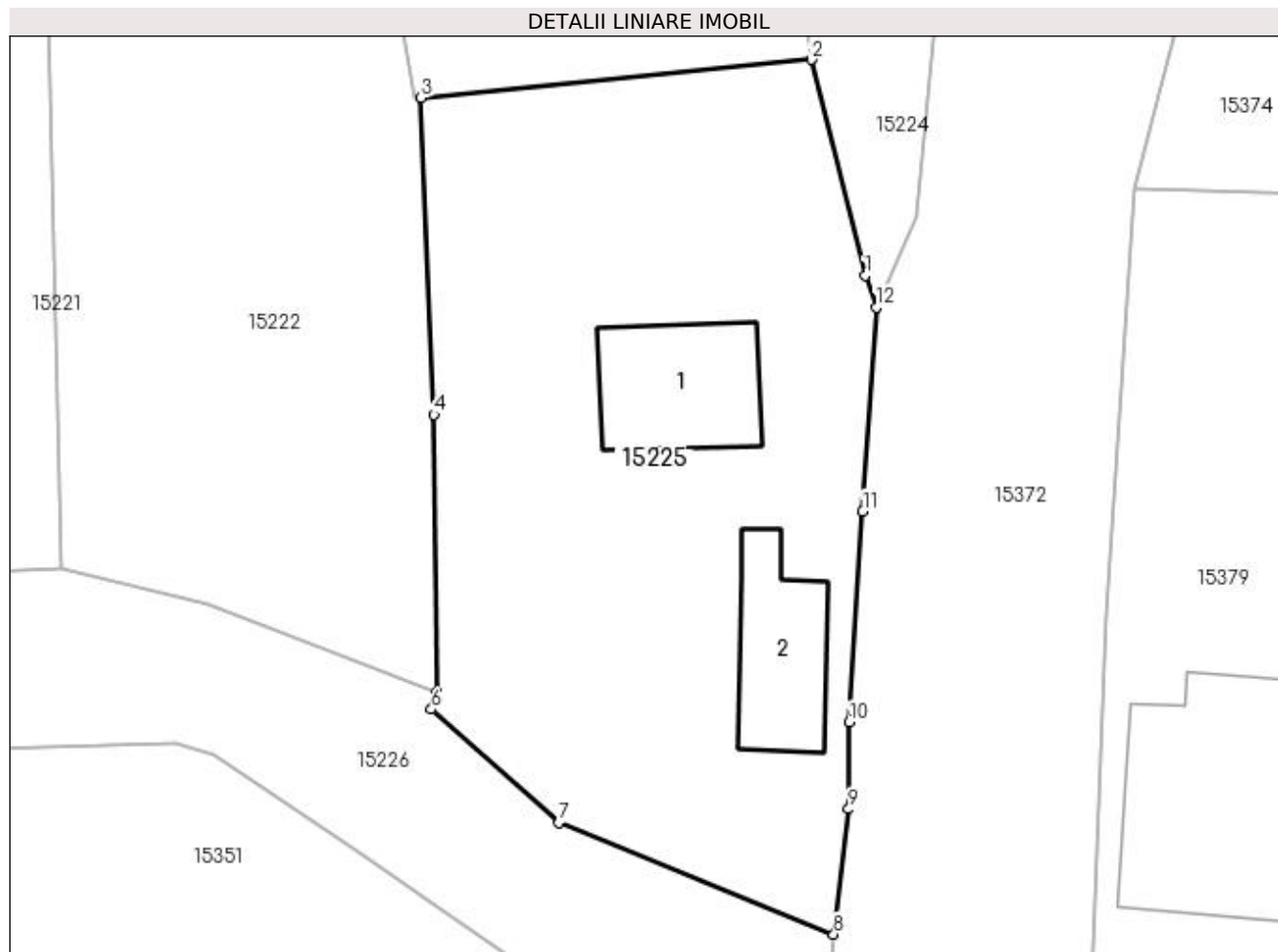
Inscrieri privind dezmembramintele dreptului de proprietate, drepturi reale de garanție și sarcini	Referințe
NU SUNT	

## Anexa Nr. 1 La Partea I

## Teren

Nr cadastral	Suprafața (mp)*	Observații / Referințe
	Din acte: 250 Masurata: 769	

\* Suprafața este determinată în planul de proiecție Stereo 70.



## Date referitoare la teren

Crt	Categorie folosință	Intra vilan	Suprafața (mp)	Tarla	Parcelă	Nr. topo	Observații / Referințe
1	curți constructii	DA	474	119	-	-	
2	arabil	DA	295	-	-	-	

## Date referitoare la construcții

Crt	Număr	Destinație construcție	Supraf. (mp)	Situație juridică	Observații / Referințe
A1.1		construcții de locuințe	47	Cu acte	Nr. niveluri:1; S. construita la sol:47 mp; CASA DE LOCUIT, CONSTRUITA DIN CARAMIDA, ACOPERITA CU TABLA
A1.2		construcții anexa	40	Cu acte	Nr. niveluri:1; S. construita la sol:40 mp; CONSTRUCTIE ANEXA

## Lungime Segmente

1) Valorile lungimilor segmentelor sunt obținute din proiecție în plan.

Punct început	X / Y	Punct sfârșit	X / Y	Lungime segment (** (m)
1	419.731,63 298.805,872	2	419.728,997 298.816,384	10.837

Punct început	X / Y	Punct sfârşit	X / Y	Lungime segment (** (m)
2	419.728,997 298.816,384	3	419.710,003 298.814,522	19.085
3	419.710,003 298.814,522	4	419.710,628 298.799,112	15.423
4	419.710,628 298.799,112	5	419.710,766 298.785,591	13.522
5	419.710,766 298.785,591	6	419.710,506 298.784,76	0.871
6	419.710,506 298.784,76	7	419.716,689 298.779,23	8.295
7	419.716,689 298.779,23	8	419.730,089 298.773,806	14.456
8	419.730,089 298.773,806	9	419.730,815 298.779,901	6.138
9	419.730,815 298.779,901	10	419.730,836 298.784,126	4.225
10	419.730,836 298.784,126	11	419.731,503 298.794,406	10.302
11	419.731,503 298.794,406	12	419.732,154 298.804,325	9.94
12	419.732,154 298.804,325	1	419.731,63 298.805,872	1.633

\*\* Lungimile segmentelor sunt determinate în planul de proiecție Stereo 70 și sunt rotunjite la 1 milimetru.

\*\*\* Distanța dintre puncte este formată din segmente cumulate ce sunt mai mici decât valoarea 1 milimetru.



**DATE DESPRE IMOBILUL NR. 15226**

Oficiul de Cadastru și Publicitate Imobiliară DOLJ  
Biroul de Cadastru și Publicitate Imobiliară Craiova

**A. Partea I. Descrierea imobilului**

TEREN Intravilan

Adresa: Loc. Leu, Jud. Dolj, DC 2009/1

Nr. Crt	Nr cadastral Nr. topografic	Suprafața* (mp)	Observații / Referințe
A1		Din acte: 14.393 Masurata: 14.199	Sector cadastral:13 Teren neimprejmut;

**B. Partea II. Proprietari și acte**

Inscrieri privitoare la dreptul de proprietate și alte drepturi reale		Referințe
/		
Act Normativ nr. HG 965, din 05/09/2002 emis de PARLAMENTUL ROMANIEI (ANEXA NR. 57/2002);		
B1	Intabulare, drept de PROPRIETATE, dobandit prin Lege, cota actuala 1/1, cota initiala 1/1 1) COMUNA LEU - DOMENIU PUBLIC, CIF:4553631	A1

**C. Partea III. SARCINI .**

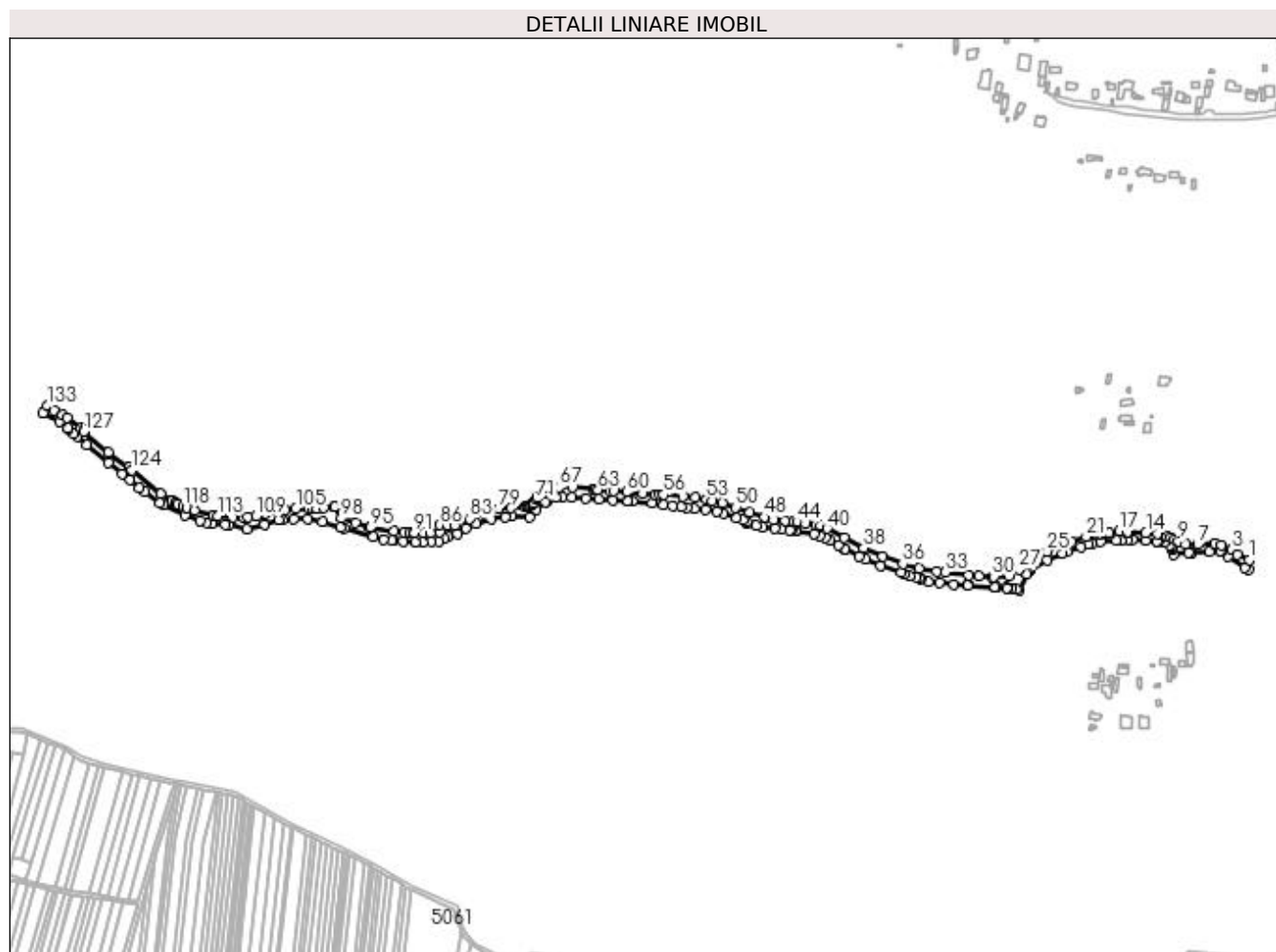
Inscrieri privind dezmembramintele dreptului de proprietate, drepturi reale de garanție și sarcini	Referințe
NU SUNT	

## Anexa Nr. 1 La Partea I

## Teren

Nr cadastral	Suprafața (mp)*	Observații / Referințe
	Din acte: 14.393 Masurata: 14.199	

\* Suprafața este determinată în planul de proiecție Stereo 70.



## Date referitoare la teren

Crt	Categorie folosință	Intravilan	Suprafața (mp)	Tarla	Parcelă	Nr. topo	Observații / Referințe
1	drum	DA	14.199	-	DC 2009/1	-	

## Lungime Segmente

1) Valorile lungimilor segmentelor sunt obținute din proiecție în plan.

Punct început	X / Y	Punct sfârșit	X / Y	Lungime segment	Punct început	X / Y	Punct sfârșit	X / Y	Lungime segment	Punct început	X / Y	Punct sfârșit	X / Y	Lungime segment
1	419.730,089 298.773,806	2	419.716,689 298.779,23	14.456	2	419.716,689 298.779,23	3	419.710,506 298.784,76	8.295	3	419.710,506 298.784,76	4	419.710,766 298.785,591	0.871
4	419.710,766 298.785,591	5	419.699,606 298.789,85	11.945	5	419.699,606 298.789,85	6	419.692,48 298.791,622	7.343	6	419.692,48 298.791,622	7	419.673,488 298.790,583	19.02
7	419.673,488 298.790,583	8	419.660,828 298.790,909	12.665	8	419.660,828 298.790,909	9	419.652,427 298.793,958	8.937	9	419.652,427 298.793,958	10	419.648,486 298.795,551	4.251
10	419.648,486 298.795,551	11	419.643,808 298.798,333	5.443	11	419.643,808 298.798,333	12	419.640,29 298.799,305	3.65	12	419.640,29 298.799,305	13	419.629,323 298.802,336	11.378
13	419.629,323 298.802,336	14	419.616,73 298.803,053	12.613	14	419.616,73 298.803,053	15	419.596,708 298.803,865	20.038	15	419.596,708 298.803,865	16	419.595,868 298.804,426	1.01



Punct început	X / Y	Punct sfârșit	X / Y	Lungime segment	Punct început	X / Y	Punct sfârșit	X / Y	Lungime segment	Punct început	X / Y	Punct sfârșit	X / Y	Lungime segment
16	419.595,868 298.804,426	17	419.587,743 298.805,199	8.162	17	419.587,743 298.805,199	18	419.576,186 298.803,635	11.66 2	18	419.576,186 298.803,635	19	419.570,985 298.802,794	5.269
19	419.570,985 298.802,794	20	419.567,581 298.801,938	3.51	20	419.567,581 298.801,938	21	419.551,382 298.799,187	16.43 1	21	419.551,382 298.799,187	22	419.535,836 298.793,745	16.47 1
22	419.535,836 298.793,745	23	419.525,425 298.790,537	10.89 4	23	419.525,425 298.790,537	24	419.522,512 298.789,519	3.086	24	419.522,512 298.789,519	25	419.508,364 298.783,01	15.57 3
25	419.508,364 298.783,01	26	419.492,357 298.773,89	18.42 3	26	419.492,357 298.773,89	27	419.477,995 298.763,469	17.74 4	27	419.477,995 298.763,469	28	419.466,355 298.755,952	13.85 6
28	419.466,355 298.755,952	29	419.450,019 298.755,315	16.34 8	29	419.450,019 298.755,315	30	419.448,104 298.755,272	1.915	30	419.448,104 298.755,272	31	419.433,964 298.755,936	14.15 6
31	419.433,964 298.755,936	32	419.422,496 298.756,542	11.48 4	32	419.422,496 298.756,542	33	419.396,984 298.760,098	25.75 9	33	419.396,984 298.760,098	34	419.387,395 298.761,187	9.651
34	419.387,395 298.761,187	35	419.367,902 298.764,304	19.74 1	35	419.367,902 298.764,304	36	419.350,185 298.769,501	18.46 4	36	419.350,185 298.769,501	37	419.328,503 298.777,906	23.25 4
37	419.328,503 298.777,906	38	419.307,431 298.786,704	22.83 5	38	419.307,431 298.786,704	39	419.285,55 298.797,787	24.52 8	39	419.285,55 298.797,787	40	419.267,358 298.808,078	20.90 1
40	419.267,358 298.808,078	41	419.259,977 298.811,284	8.047	41	419.259,977 298.811,284	42	419.255,495 298.812,407	4.621	42	419.255,495 298.812,407	43	419.243,774 298.813,902	11.81 6
43	419.243,774 298.813,902	44	419.234,227 298.815,266	9.644	44	419.234,227 298.815,266	45	419.230,849 298.815,511	3.387	45	419.230,849 298.815,511	46	419.221,511 298.816,448	9.385
46	419.221,511 298.816,448	47	419.208,591 298.817,991	13.01 2	47	419.208,591 298.817,991	48	419.198,534 298.820,486	10.36 2	48	419.198,534 298.820,486	49	419.182,558 298.826,047	16.91 6
49	419.182,558 298.826,047	50	419.167,222 298.831,181	16.17 3	50	419.167,222 298.831,181	51	419.152,118 298.835,715	15.77	51	419.152,118 298.835,715	52	419.141,05 298.838,453	11.40 2
52	419.141,05 298.838,453	53	419.134,741 298.840,234	6.556	53	419.134,741 298.840,234	54	419.122,308 298.841,82	12.53 4	54	419.122,308 298.841,82	55	419.109,267 298.843,125	13.10 6
55	419.109,267 298.843,125	56	419.088,102 298.845,18	21.26 5	56	419.088,102 298.845,18	57	419.083,18 298.845,275	4.923	57	419.083,18 298.845,275	58	419.078,454 298.845,311	4.726
58	419.078,454 298.845,311	59	419.065,613 298.846,417	12.88 9	59	419.065,613 298.846,417	60	419.047,291 298.847,991	18.38 9	60	419.047,291 298.847,991	61	419.033,173 298.848,878	14.14 6
61	419.033,173 298.848,878	62	419.028,82 298.849,37	4.381	62	419.028,82 298.849,37	63	419.015,86 298.850,701	13.02 8	63	419.015,86 298.850,701	64	419.012,593 298.851,067	3.287
64	419.012,593 298.851,067	65	419.010,811 298.851,354	1.805	65	419.010,811 298.851,354	66	418.988,649 298.853,049	22.22 7	66	418.988,649 298.853,049	67	418.973,737 298.853,333	14.91 5
67	418.973,737 298.853,333	68	418.960,592 298.853,254	13.14 5	68	418.960,592 298.853,254	69	418.956,639 298.853,514	3.962	69	418.956,639 298.853,514	70	418.949,205 298.841,707	13.95 2
70	418.949,205 298.841,707	71	418.948,42 298.839,759	2.1	71	418.948,42 298.839,759	72	418.945,517 298.836,358	4.471	72	418.945,517 298.836,358	73	418.944,014 298.835,396	1.785
73	418.944,014 298.835,396	74	418.942,294 298.834,167	2.114	74	418.942,294 298.834,167	75	418.940,376 298.833,122	2.185	75	418.940,376 298.833,122	76	418.938,149 298.832,683	2.269
76	418.938,149 298.832,683	77	418.935,968 298.832,007	2.283	77	418.935,968 298.832,007	78	418.920,974 298.830,945	15.03 2	78	418.920,974 298.830,945	79	418.907,521 298.830,06	13.48 2
79	418.907,521 298.830,06	80	418.899,667 298.828,497	8.008	80	418.899,667 298.828,497	81	418.892,255 298.826,023	7.814	81	418.892,255 298.826,023	82	418.890,224 298.825,156	2.208
82	418.890,224 298.825,156	83	418.875,668 298.818,94	15.82 8	83	418.875,668 298.818,94	84	418.859,305 298.811,789	17.85 7	84	418.859,305 298.811,789	85	418.851,203 298.811,737	8.102
85	418.851,203 298.811,737	86	418.842,604 298.811,93	8.601	86	418.842,604 298.811,93	87	418.842,11 298.804,182	7.764	87	418.842,11 298.804,182	88	418.832,584 298.803,441	9.555
88	418.832,584 298.803,441	89	418.824,619 298.803,481	7.965	89	418.824,619 298.803,481	90	418.814,96 298.803,309	9.661	90	418.814,96 298.803,309	91	418.814,178 298.803,052	0.823
91	418.814,178 298.803,052	92	418.810,107 298.803,152	4.072	92	418.810,107 298.803,152	93	418.803,745 298.804,101	6.432	93	418.803,745 298.804,101	94	418.792,558 298.805,148	11.23 6
94	418.792,558 298.805,148	95	418.766,04 298.809,017	26.79 9	95	418.766,04 298.809,017	96	418.765,35 298.809,031	0.69	96	418.765,35 298.809,031	97	418.749,844 298.814,116	16.31 8
97	418.749,844 298.814,116	98	418.734,464 298.819,165	16.18 8	98	418.734,464 298.819,165	99	418.727,2 298.832,391	15.08 9	99	418.727,2 298.832,391	100	418.726,137 298.831,693	1.272
100	418.726,137 298.831,693	101	418.715,571 298.830,392	10.64 6	101	418.715,571 298.830,392	102	418.707,978 298.829,529	7.642	102	418.707,978 298.829,529	103	418.702,964 298.829,557	5.014
103	418.702,964 298.829,557	104	418.698,711 298.829,884	4.266	104	418.698,711 298.829,884	105	418.684,879 298.829,682	13.83 3	105	418.684,879 298.829,682	106	418.673,478 298.828,398	11.47 3
106	418.673,478 298.828,398	107	418.667,043 298.827,59	6.486	107	418.667,043 298.827,59	108	418.651,535 298.824,76	15.76 4	108	418.651,535 298.824,76	109	418.641,335 298.821,497	10.70 9
109	418.641,335 298.821,497	110	418.632,0 298.820,241	9.419	110	418.632,0 298.820,241	111	418.628,136 298.819,588	3.919	111	418.628,136 298.819,588	112	418.615,691 298.820,303	12.46 6
112	418.615,691 298.820,303	113	418.599,008 298.822,06	16.77 5	113	418.599,008 298.822,06	114	418.594,489 298.822,4	4.532	114	418.594,489 298.822,4	115	418.573,752 298.827,94	21.46 4

Punct început	X / Y	Punct sfârșit	X / Y	Lungime segment	Punct început	X / Y	Punct sfârșit	X / Y	Lungime segment	Punct început	X / Y	Punct sfârșit	X / Y	Lungime segment
115	418.573,752 298.827,94	116	418.564,93 298.831,038	9.35	116	418.564,93 298.831,038	117	418.564,868 298.831,421	0.388	117	418.564,868 298.831,421	118	418.561,095 298.832,59	3.95
118	418.561,095 298.832,59	119	418.555,227 298.834,614	6.207	119	418.555,227 298.834,614	120	418.553,279 298.835,743	2.252	120	418.553,279 298.835,743	121	418.553,486 298.836,025	0.35
121	418.553,486 298.836,025	122	418.548,505 298.838,637	5.624	122	418.548,505 298.838,637	123	418.536,527 298.845,894	14.00 5	123	418.536,527 298.845,894	124	418.504,781 298.871,912	41.04 6
124	418.504,781 298.871,912	125	418.501,267 298.874,792	4.543	125	418.501,267 298.874,792	126	418.479,513 298.891,863	27.65 2	126	418.479,513 298.891,863	127	418.451,986 298.914,427	35.59 3
127	418.451,986 298.914,427	128	418.452,298 298.916,224	1.824	128	418.452,298 298.916,224	129	418.448,972 298.918,161	3.849	129	418.448,972 298.918,161	130	418.434,358 298.929,406	18.44
130	418.434,358 298.929,406	131	418.428,761 298.932,809	6.55	131	418.428,761 298.932,809	132	418.419,674 298.937,506	10.22 9	132	418.419,674 298.937,506	133	418.412,054 298.942,296	9.001
133	418.412,054 298.942,296	134	418.407,517 298.934,675	8.869	134	418.407,517 298.934,675	135	418.425,524 298.925,135	20.37 8	135	418.425,524 298.925,135	136	418.434,545 298.918,086	11.44 8
136	418.434,545 298.918,086	137	418.435,388 298.916,788	1.548	137	418.435,388 298.916,788	138	418.441,534 298.912,133	7.71	138	418.441,534 298.912,133	139	418.445,149 298.909,062	4.743
139	418.445,149 298.909,062	140	418.455,647 298.900,145	13.77 4	140	418.455,647 298.900,145	141	418.479,042 298.880,643	30.45 7	141	418.479,042 298.880,643	142	418.494,171 298.868,204	19.58 6
142	418.494,171 298.868,204	143	418.502,63 298.861,312	10.91 1	143	418.502,63 298.861,312	144	418.512,89 298.852,594	13.46 4	144	418.512,89 298.852,594	145	418.519,445 298.848,014	7.997
145	418.519,445 298.848,014	146	418.535,705 298.836,423	19.96 8	146	418.535,705 298.836,423	147	418.539,331 298.834,175	4.266	147	418.539,331 298.834,175	148	418.563,444 298.822,964	26.59 2
148	418.563,444 298.822,964	149	418.579,882 298.816,735	17.57 9	149	418.579,882 298.816,735	150	418.586,595 298.814,701	7.014	150	418.586,595 298.814,701	151	418.592,818 298.813,028	6.444
151	418.592,818 298.813,028	152	418.607,253 298.812,069	14.46 7	152	418.607,253 298.812,069	153	418.611,857 298.811,881	4.608	153	418.611,857 298.811,881	154	418.630,97 298.806,92	19.74 6
154	418.630,97 298.806,92	155	418.650,026 298.812,485	19.85 2	155	418.650,026 298.812,485	156	418.649,796 298.813,848	1.382	156	418.649,796 298.813,848	157	418.666,278 298.817,292	16.83 8
157	418.666,278 298.817,292	158	418.670,045 298.817,88	3.813	158	418.670,045 298.817,88	159	418.682,212 298.818,532	12.18 4	159	418.682,212 298.818,532	160	418.697,644 298.818,408	15.43 2
160	418.697,644 298.818,408	161	418.713,664 298.815,368	16.30 6	161	418.713,664 298.815,368	162	418.733,714 298.809,23	20.96 8	162	418.733,714 298.809,23	163	418.737,923 298.807,967	4.394
163	418.737,923 298.807,967	164	418.769,24 298.799,257	32.50 6	164	418.769,24 298.799,257	165	418.781,236 298.795,781	12.48 9	165	418.781,236 298.795,781	166	418.789,776 298.794,863	8.589
166	418.789,776 298.794,863	167	418.792,19 298.794,707	2.418	167	418.792,19 298.794,707	168	418.802,516 298.794,007	10.35	168	418.802,516 298.794,007	169	418.815,794 298.793,224	13.30 1
169	418.815,794 298.793,224	170	418.823,775 298.792,869	7.989	170	418.823,775 298.792,869	171	418.833,467 298.793,405	9.707	171	418.833,467 298.793,405	172	418.841,781 298.794,35	8.368
172	418.841,781 298.794,35	173	418.847,284 298.796,678	5.975	173	418.847,284 298.796,678	174	418.851,661 298.798,547	4.759	174	418.851,661 298.798,547	175	418.861,846 298.802,59	10.95 8
175	418.861,846 298.802,59	176	418.870,886 298.808,753	10.94 1	176	418.870,886 298.808,753	177	418.881,98 298.813,037	11.89 2	177	418.881,98 298.813,037	178	418.898,736 298.818,34	17.57 5
178	418.898,736 298.818,34	179	418.914,456 298.821,055	15.95 3	179	418.914,456 298.821,055	180	418.921,274 298.821,341	6.824	180	418.921,274 298.821,341	181	418.940,797 298.820,539	19.54
181	418.940,797 298.820,539	182	418.948,479 298.828,457	11.03 2	182	418.948,479 298.828,457	183	418.958,531 298.837,294	13.38 4	183	418.958,531 298.837,294	184	418.960,448 298.838,206	2.123
184	418.960,448 298.838,206	185	418.970,138 298.841,77	10.32 5	185	418.970,138 298.841,77	186	418.977,194 298.841,855	7.057	186	418.977,194 298.841,855	187	418.987,42 298.842,011	10.22 7
187	418.987,42 298.842,011	188	419.002,214 298.841,08	14.82 3	188	419.002,214 298.841,08	189	419.017,07 298.840,253	14.87 9	189	419.017,07 298.840,253	190	419.031,936 298.839,36	14.89 3
190	419.031,936 298.839,36	191	419.048,327 298.838,317	16.42 4	191	419.048,327 298.838,317	192	419.049,198 298.838,389	0.874	192	419.049,198 298.838,389	193	419.053,623 298.838,252	4.427
193	419.053,623 298.838,252	194	419.075,652 298.835,989	22.14 5	194	419.075,652 298.835,989	195	419.087,623 298.834,064	12.12 5	195	419.087,623 298.834,064	196	419.097,733 298.832,964	10.17
196	419.097,733 298.832,964	197	419.107,796 298.831,992	10.11	197	419.107,796 298.831,992	198	419.113,821 298.830,966	6.112	198	419.113,821 298.830,966	199	419.121,989 298.830,179	8.206
199	419.121,989 298.830,179	200	419.133,706 298.828,62	11.82	200	419.133,706 298.828,62	201	419.146,773 298.826,236	13.28 3	201	419.146,773 298.826,236	202	419.153,312 298.824,39	6.794
202	419.153,312 298.824,39	203	419.167,607 298.819,683	15.05	203	419.167,607 298.819,683	204	419.174,575 298.817,037	7.453	204	419.174,575 298.817,037	205	419.179,128 298.815,281	4.88
205	419.179,128 298.815,281	206	419.178,97 298.813,853	1.437	206	419.178,97 298.813,853	207	419.189,379 298.811,269	10.72 5	207	419.189,379 298.811,269	208	419.197,052 298.809,427	7.891
208	419.197,052 298.809,427	209	419.210,18 298.807,927	13.21 3	209	419.210,18 298.807,927	210	419.216,986 298.807,098	6.856	210	419.216,986 298.807,098	211	419.226,395 298.805,966	9.477
211	419.226,395 298.805,966	212	419.228,569 298.805,714	2.189	212	419.228,569 298.805,714	213	419.232,084 298.805,171	3.557	213	419.232,084 298.805,171	214	419.233,083 298.805,042	1.007

Punct început	X / Y	Punct sfârșit	X / Y	Lungime segment	Punct început	X / Y	Punct sfârșit	X / Y	Lungime segment	Punct început	X / Y	Punct sfârșit	X / Y	Lungime segment
214	419.233,083 298.805,042	215	419.252,702 298.802,34	19.804	215	419.252,702 298.802,34	216	419.259,356 298.800,233	6.98	216	419.259,356 298.800,233	217	419.265,042 298.797,874	6.156
217	419.265,042 298.797,874	218	419.270,264 298.795,355	5.798	218	419.270,264 298.795,355	219	419.279,673 298.790,245	10.707	219	419.279,673 298.790,245	220	419.286,653 298.785,472	8.456
220	419.286,653 298.785,472	221	419.286,576 298.784,87	0.607	221	419.286,576 298.784,87	222	419.302,416 298.777,268	17.57	222	419.302,416 298.777,268	223	419.309,229 298.774,128	7.502
223	419.309,229 298.774,128	224	419.326,019 298.767,223	18.154	224	419.326,019 298.767,223	225	419.348,828 298.759,529	24.072	225	419.348,828 298.759,529	226	419.351,838 298.758,31	3.247
226	419.351,838 298.758,31	227	419.358,177 298.756,369	6.63	227	419.358,177 298.756,369	228	419.364,469 298.754,478	6.57	228	419.364,469 298.754,478	229	419.368,263 298.753,375	3.951
229	419.368,263 298.753,375	230	419.369,961 298.752,435	1.941	230	419.369,961 298.752,435	231	419.378,155 298.750,044	8.536	231	419.378,155 298.750,044	232	419.390,425 298.749,128	12.304
232	419.390,425 298.749,128	233	419.406,492 298.747,126	16.191	233	419.406,492 298.747,126	234	419.421,591 298.745,627	15.173	234	419.421,591 298.745,627	235	419.421,619 298.746,535	0.908
235	419.421,619 298.746,535	236	419.451,323 298.744,015	29.811	236	419.451,323 298.744,015	237	419.451,305 298.743,462	0.553	237	419.451,305 298.743,462	238	419.452,875 298.743,406	1.571
238	419.452,875 298.743,406	239	419.464,191 298.742,838	11.33	239	419.464,191 298.742,838	240	419.464,566 298.743,066	0.439	240	419.464,566 298.743,066	241	419.465,752 298.742,871	1.202
241	419.465,752 298.742,871	242	419.469,634 298.742,328	3.92	242	419.469,634 298.742,328	243	419.474,893 298.741,553	5.316	243	419.474,893 298.741,553	244	419.478,117 298.740,969	3.277
244	419.478,117 298.740,969	245	419.486,453 298.758,443	19.36	245	419.486,453 298.758,443	246	419.487,2 298.760,308	2.009	246	419.487,2 298.760,308	247	419.488,692 298.761,592	1.968
247	419.488,692 298.761,592	248	419.508,982 298.772,939	23.247	248	419.508,982 298.772,939	249	419.525,241 298.780,998	18.147	249	419.525,241 298.780,998	250	419.530,668 298.782,967	5.773
250	419.530,668 298.782,967	251	419.545,622 298.788,221	15.85	251	419.545,622 298.788,221	252	419.554,143 298.790,397	8.794	252	419.554,143 298.790,397	253	419.558,108 298.791,509	4.118
253	419.558,108 298.791,509	254	419.566,713 298.793,575	8.85	254	419.566,713 298.793,575	255	419.584,151 298.795,013	17.497	255	419.584,151 298.795,013	256	419.589,818 298.795,206	5.67
256	419.589,818 298.795,206	257	419.596,874 298.795,869	7.087	257	419.596,874 298.795,869	258	419.602,192 298.796,055	5.321	258	419.602,192 298.796,055	259	419.616,56 298.795,352	14.385
259	419.616,56 298.795,352	260	419.629,265 298.794,358	12.744	260	419.629,265 298.794,358	261	419.631,297 298.793,977	2.067	261	419.631,297 298.793,977	262	419.637,475 298.792,6	6.33
262	419.637,475 298.792,6	263	419.643,45 298.789,86	6.573	263	419.643,45 298.789,86	264	419.644,979 298.788,616	1.971	264	419.644,979 298.788,616	265	419.646,221 298.786,756	2.237
265	419.646,221 298.786,756	266	419.646,715 298.784,911	1.91	266	419.646,715 298.784,911	267	419.647,254 298.779,707	5.232	267	419.647,254 298.779,707	268	419.663,213 298.781,281	16.036
268	419.663,213 298.781,281	269	419.666,37 298.781,575	3.171	269	419.666,37 298.781,575	270	419.666,632 298.781,618	0.266	270	419.666,632 298.781,618	271	419.686,576 298.782,745	19.976
271	419.686,576 298.782,745	272	419.698,103 298.783,124	11.533	272	419.698,103 298.783,124	273	419.699,881 298.782,547	1.869	273	419.699,881 298.782,547	274	419.706,846 298.777,848	8.402
274	419.706,846 298.777,848	275	419.725,714 298.764,882	22.894	275	419.725,714 298.764,882	276	419.729,021 298.762,706	3.959	276	419.729,021 298.762,706	1	419.730,089 298.773,806	11.151

\*\* Lungimile segmentelor sunt determinate în planul de proiecție Stereo 70 și sunt rotunjite la 1 milimetru.

\*\*\* Distanța dintre puncte este formată din segmente cumulate ce sunt mai mici decât valoarea 1 milimetru.



**DATE DESPRE IMOBILUL NR. 15227**

Oficiul de Cadastru și Publicitate Imobiliară DOLJ  
Biroul de Cadastru și Publicitate Imobiliară Craiova

**A. Partea I. Descrierea imobilului**

TEREN Intravilan

Adresa: Loc. Leu, Nr. 1, Jud. Dolj, T119, P2577, 2577/1

Nr. Crt	Nr cadastral Nr. topografic	Suprafața* (mp)	Observații / Referințe
A1		Din acte: 1.518 Masurata: 1.916	Sector cadastral:13 Teren imprejmuit;

**Construcții**

Crt	Nr cadastral Nr. topografic	Adresa	Observații / Referințe
A1.1		Loc. Leu, Jud. Dolj	Nr. niveluri:1; S. construita la sol:50 mp; CASA DE LOCUIT, CONSTRUITA DIN CARAMIDA, ACOPERITA CU TIGLA
A1.2		Loc. Leu, Jud. Dolj	Nr. niveluri:1; S. construita la sol:43 mp; CONSTRUCTIE ANEXA
A1.3		Loc. Leu, Jud. Dolj	Nr. niveluri:1; S. construita la sol:41 mp; CONSTRUCTIE ANEXA
A1.4		Loc. Leu, Jud. Dolj	Nr. niveluri:1; S. construita la sol:25 mp; CONSTRUCTIE ANEXA
A1.5		Loc. Leu, Jud. Dolj	Nr. niveluri:1; S. construita la sol:11 mp; CONSTRUCTIE ANEXA

**B. Partea II. Proprietari și acte**

Inscrieri privitoare la dreptul de proprietate și alte drepturi reale	Referințe	
/		
Act Notarial nr. APV 5601, din 19/08/2021 emis de NP RALUCA NICOLITA DAVITOIU;		
B1	Intabulare, drept de PROPRIETATE, dobandit prin lesire Din Indiviziune, cota actuala 1518/1915, cota initiala 1518/1915 1) VATAFU IONICA	A1
B2	Intabulare, drept de PROPRIETATE, dobandit prin lesire Din Indiviziune, cota actuala 1/1, cota initiala 1/1 1) VATAFU IONICA	A1.1, A1.2
Act Normativ nr. LEGEA 7, din 13/03/1996 emis de GUVERNUL ROMANIEI;		
B3	Inscrierea posesiei, drept de PROPRIETATE, dobandit prin Constituire, cota actuala 397/1915, cota initiala 397/1915 1) VATAFU IONICA	A1
B4	Intabulare, drept de PROPRIETATE, dobandit prin Lege, cota actuala 1/1, cota initiala 1/1 1) VATAFU IONICA	A1.3, A1.4, A1.5

**C. Partea III. SARCINI .**

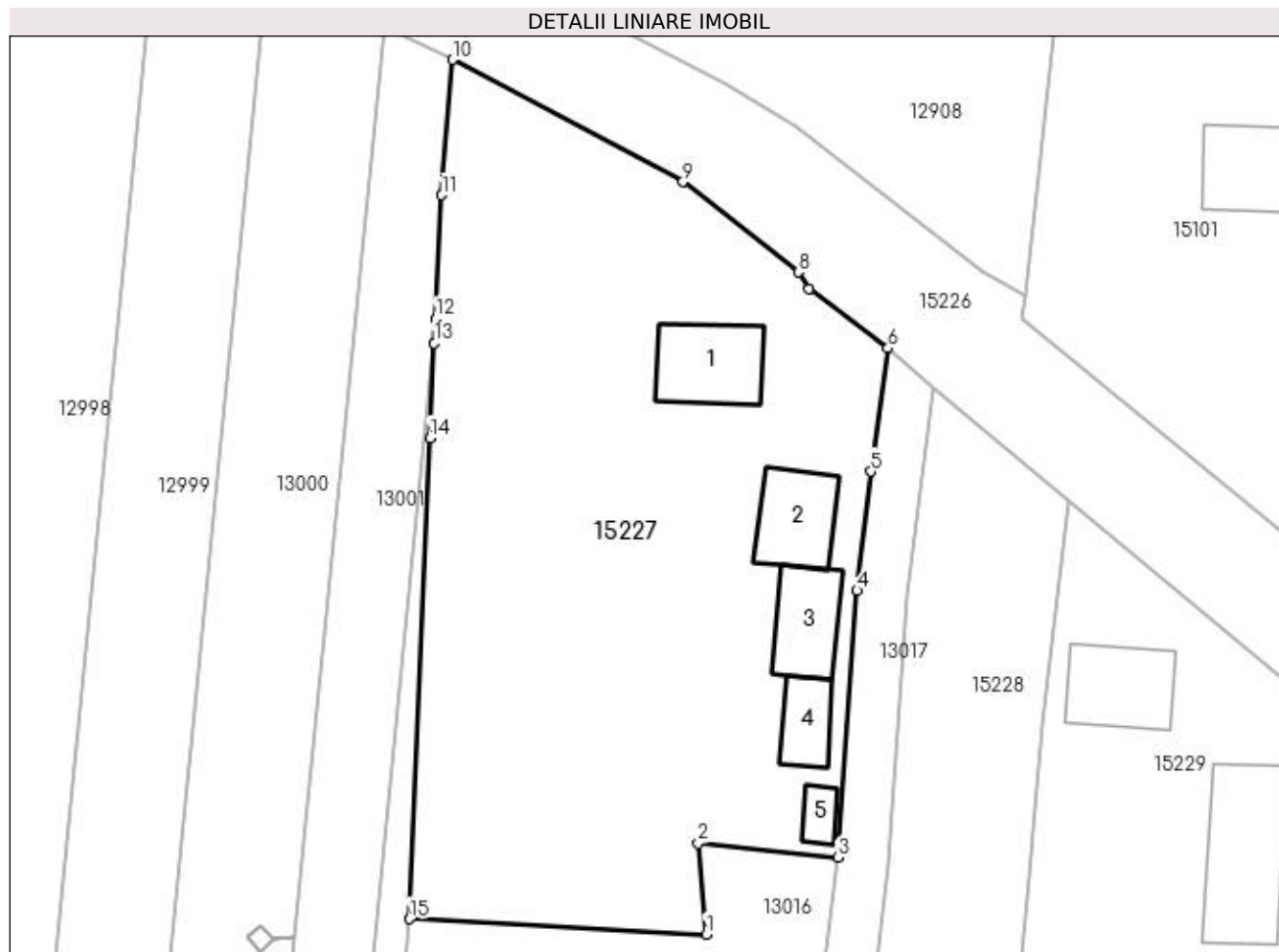
Inscrieri privind dezmembramintele dreptului de proprietate, drepturi reale de garanție și sarcini	Referințe
NU SUNT	

## Anexa Nr. 1 La Partea I

## Teren

Nr cadastral	Suprafața (mp)*	Observații / Referințe
	Din acte: 1.518 Masurata: 1.916	

\* Suprafața este determinată în planul de proiecție Stereo 70.



## Date referitoare la teren

Crt	Categorie folosință	Intra vilan	Suprafața (mp)	Tarla	Parcelă	Nr. topo	Observații / Referințe
1	curți constructii	DA	645	119	2577	-	
2	arabil	DA	1.271	119	2577/1	-	

## Date referitoare la construcții

Crt	Număr	Destinație construcție	Supraf. (mp)	Situație juridică	Observații / Referințe
A1.1		construcții de locuințe	50	Cu acte	Nr. niveluri:1; S. construita la sol:50 mp; CASA DE LOCUIT, CONSTRUITA DIN CARAMIDA, ACOPERITA CU TIGLA
A1.2		construcții anexa	43	Cu acte	Nr. niveluri:1; S. construita la sol:43 mp; CONSTRUCTIE ANEXA
A1.3		construcții anexa	41	Cu acte	Nr. niveluri:1; S. construita la sol:41 mp; CONSTRUCTIE ANEXA
A1.4		construcții anexa	25	Cu acte	Nr. niveluri:1; S. construita la sol:25 mp; CONSTRUCTIE ANEXA
A1.5		construcții anexa	11	Cu acte	Nr. niveluri:1; S. construita la sol:11 mp; CONSTRUCTIE ANEXA

**Lungime Segmente**

1) Valorile lungimilor segmentelor sunt obținute din proiecție în plan.

Punct început	X / Y	Punct sfârșit	X / Y	Lungime segment (** (m)
1	418.427,328 298.866,339	2	418.426,718 298.873,462	7.149
2	418.426,718 298.873,462	3	418.437,603 298.872,336	10.943
3	418.437,603 298.872,336	4	418.439,113 298.893,197	20.916
4	418.439,113 298.893,197	5	418.440,208 298.902,5	9.367
5	418.440,208 298.902,5	6	418.441,534 298.912,133	9.724
6	418.441,534 298.912,133	7	418.435,388 298.916,788	7.71
7	418.435,388 298.916,788	8	418.434,545 298.918,086	1.548
8	418.434,545 298.918,086	9	418.425,524 298.925,135	11.448
9	418.425,524 298.925,135	10	418.407,517 298.934,675	20.378
10	418.407,517 298.934,675	11	418.406,663 298.924,1	10.609
11	418.406,663 298.924,1	12	418.406,18 298.914,453	9.659
12	418.406,18 298.914,453	13	418.406,087 298.912,52	1.935
13	418.406,087 298.912,52	14	418.405,729 298.905,123	7.406
14	418.405,729 298.905,123	15	418.404,137 298.867,544	37.613
15	418.404,137 298.867,544	1	418.427,328 298.866,339	23.222

\*\* Lungimile segmentelor sunt determinate în planul de proiecție Stereo 70 și sunt rotunjite la 1 milimetru.

\*\*\* Distanța dintre puncte este formată din segmente cumulate ce sunt mai mici decât valoarea 1 milimetru.





**DATE DESPRE IMOBILUL NR. 15228**

Oficiul de Cadastru și Publicitate Imobiliară DOLJ  
Biroul de Cadastru și Publicitate Imobiliară Craiova

**A. Partea I. Descrierea imobilului**

TEREN Intravilan

Adresa: Loc. Leu, Nr. 4, Jud. Dolj, T119, P2576

Nr. Crt	Nr cadastral Nr. topografic	Suprafața* (mp)	Observații / Referințe
A1		Din acte: 390 Masurata: 651	Sector cadastral:13 Teren neimprijmit;

**B. Partea II. Proprietari și acte**

Inscrieri privitoare la dreptul de proprietate și alte drepturi reale		Referințe
/		
Act Administrativ nr. TDP 10705, din 18/06/2008 emis de CONSILIUL JUDETEAN DOLJ;		
B1	Intabulare, drept de PROPRIETATE, dobandit prin Reconstituire, cota actuala 390/651, cota initiala 390/651 1) <b>FILIP AUREL</b> , LIPSĂ CNP 2) <b>FILIP MARIN</b> , LIPSĂ CNP	A1
Act Normativ nr. LEGEA 7, din 13/03/1996 emis de GUVERNUL ROMANIEI;		
B2	Inscrierea posesiei, drept de PROPRIETATE, dobandit prin Constituire, cota actuala 261/651, cota initiala 261/651 1) <b>FILIP MARIN</b> , LIPSĂ CNP 2) <b>FILIP AUREL</b> , LIPSĂ CNP	A1

**C. Partea III. SARCINI .**

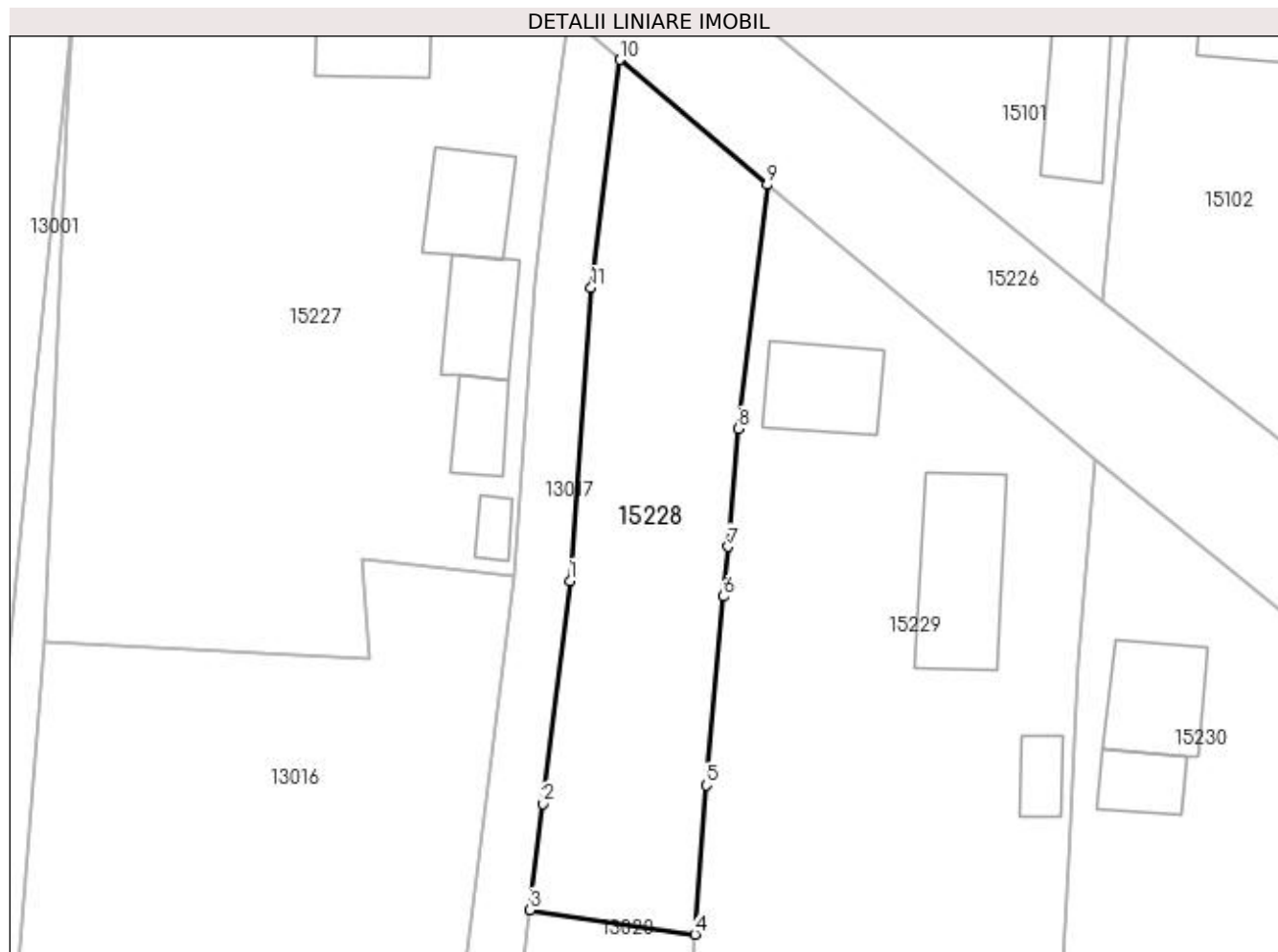
Inscrieri privind dezmembramintele dreptului de proprietate, drepturi reale de garanție și sarcini	Referințe
NU SUNT	

## Anexa Nr. 1 La Partea I

## Teren

Nr cadastral	Suprafața (mp)*	Observații / Referințe
	Din acte: 390 Masurata: 651	

\* Suprafața este determinată în planul de proiecție Stereo 70.



## Date referitoare la teren

Crt	Categorie folosință	Intra vilan	Suprafața (mp)	Tarla	Parcelă	Nr. topo	Observații / Referințe
1	arabil	DA	651	119	2576	-	

## Lungime Segmente

1) Valorile lungimilor segmentelor sunt obținute din proiecție în plan.

Punct început	X / Y	Punct sfârșit	X / Y	Lungime segment (** (m)
1	418.441,583 298.871,929	2	418.439,669 298.856,042	16.002
2	418.439,669 298.856,042	3	418.438,746 298.848,493	7.605
3	418.438,746 298.848,493	4	418.450,498 298.846,75	11.88
4	418.450,498 298.846,75	5	418.451,313 298.857,369	10.65
5	418.451,313 298.857,369	6	418.452,527 298.870,81	13.495

Punct început	X / Y	Punct sfârșit	X / Y	Lungime segment (** (m)
6	418.452,527 298.870,81	7	418.452,849 298.874,377	3.582
7	418.452,849 298.874,377	8	418.453,595 298.882,775	8.431
8	418.453,595 298.882,775	9	418.455,647 298.900,145	17.491
9	418.455,647 298.900,145	10	418.445,149 298.909,062	13.774
10	418.445,149 298.909,062	11	418.443,096 298.892,819	16.373
11	418.443,096 298.892,819	1	418.441,583 298.871,929	20.944

\*\* Lungimile segmentelor sunt determinate în planul de proiecție Stereo 70 și sunt rotunjite la 1 milimetru.

\*\*\* Distanța dintre puncte este formată din segmente cumulate ce sunt mai mici decât valoarea 1 milimetru.



**DATE DESPRE IMOBILUL NR. 15229**

Oficiul de Cadastru și Publicitate Imobiliară DOLJ  
Biroul de Cadastru și Publicitate Imobiliară Craiova

**A. Partea I. Descrierea imobilului**

TEREN Intravilan

Adresa: Loc. Leu, Nr. 7, Jud. Dolj, T119, P2575, 2575/1

Nr. Crt	Nr cadastral Nr. topografic	Suprafața* (mp)	Observații / Referințe
A1		Din acte: 2.224 Masurata: 2.209	Sector cadastral:13 Teren neimprejmut;

**Construcții**

Crt	Nr cadastral Nr. topografic	Adresa	Observații / Referințe
A1.1		Loc. Leu, Jud. Dolj	Nr. niveluri:1; S. construita la sol:51 mp; CASA DE LOCUIT, CONSTRUITA DIN CARAMIDA, ACOPERITA CU TIGLA
A1.2		Loc. Leu, Jud. Dolj	Nr. niveluri:1; S. construita la sol:81 mp; CONSTRUCTIE ANEXA
A1.3		Loc. Leu, Jud. Dolj	Nr. niveluri:1; S. construita la sol:17 mp; CONSTRUCTIE ANEXA

**B. Partea II. Proprietari și acte**

Inscrieri privitoare la dreptul de proprietate și alte drepturi reale		Referințe
/		
Act Administrativ nr. TDP 16923, din 19/10/2012 emis de CONSILIUL JUDETEAN DOLJ (CERTIFICAT DE DECES SERIA DM NR. 595925);		
B1	Intabulare, drept de PROPRIETATE, dobandit prin Reconstituire, cota actuala 1/1, cota initiala 1/1 1) DRĂGHICI ION DEFUNCT:Da	A1
Act Normativ nr. LEGEA 7, din 13/03/1996 emis de GUVERNUL ROMANIEI;		
B2	Intabulare, drept de PROPRIETATE, dobandit prin Lege, cota actuala 1/1, cota initiala 1/1 1) DRĂGHICI ION DEFUNCT:Da	A1.1, A1.2, A1.3

**C. Partea III. SARCINI .**

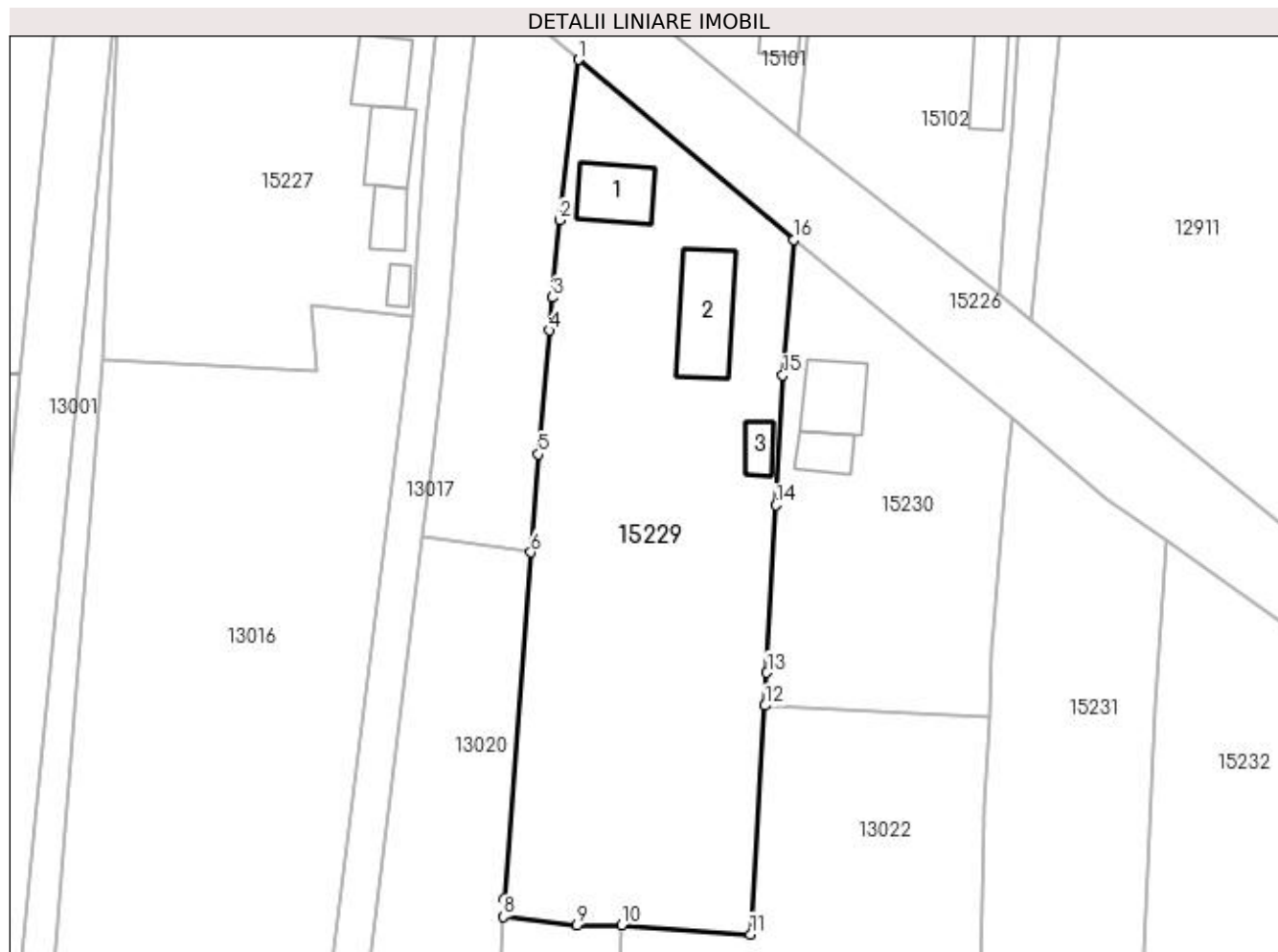
Inscrieri privind dezmembramintele dreptului de proprietate, drepturi reale de garanție și sarcini	Referințe
NU SUNT	

## Anexa Nr. 1 La Partea I

## Teren

Nr cadastral	Suprafața (mp)*	Observații / Referințe
	Din acte: 2.224 Masurata: 2.209	

\* Suprafața este determinată în planul de proiecție Stereo 70.



## Date referitoare la teren

Crt	Categorie folosință	Intra vilan	Suprafața (mp)	Tarla	Parcelă	Nr. topo	Observații / Referințe
1	curți constructii	DA	977	119	2575	-	
2	vie	DA	1.232	119	2575/1	-	

## Date referitoare la construcții

Crt	Număr	Destinație construcție	Supraf. (mp)	Situație juridică	Observații / Referințe
A1.1		construcții de locuințe	51	Cu acte	Nr. niveluri:1; S. construita la sol:51 mp; CASA DE LOCUIT, CONSTRUITA DIN CARAMIDA, ACOPERITA CU TIGLA
A1.2		construcții anexa	81	Cu acte	Nr. niveluri:1; S. construita la sol:81 mp; CONSTRUCTIE ANEXA
A1.3		construcții anexa	17	Cu acte	Nr. niveluri:1; S. construita la sol:17 mp; CONSTRUCTIE ANEXA

## Lungime Segmente

1) Valorile lungimilor segmentelor sunt obținute din proiecție în plan.

Punct început	X / Y	Punct sfârșit	X / Y	Lungime segment (** (m)
1	418.455,647 298.900,145	2	418.453,595 298.882,775	17.491

Punct început	X / Y	Punct sfârșit	X / Y	Lungime segment (** (m)
2	418.453,595 298.882,775	3	418.452,849 298.874,377	8.431
3	418.452,849 298.874,377	4	418.452,527 298.870,81	3.582
4	418.452,527 298.870,81	5	418.451,313 298.857,369	13.495
5	418.451,313 298.857,369	6	418.450,498 298.846,75	10.65
6	418.450,498 298.846,75	7	418.447,603 298.809,214	37.647
7	418.447,603 298.809,214	8	418.447,466 298.807,246	1.973
8	418.447,466 298.807,246	9	418.455,475 298.806,311	8.063
9	418.455,475 298.806,311	10	418.460,31 298.806,372	4.835
10	418.460,31 298.806,372	11	418.474,306 298.805,35	14.033
11	418.474,306 298.805,35	12	418.475,852 298.830,13	24.828
12	418.475,852 298.830,13	13	418.476,075 298.833,7	3.577
13	418.476,075 298.833,7	14	418.477,08 298.851,869	18.197
14	418.477,08 298.851,869	15	418.477,801 298.865,933	14.082
15	418.477,801 298.865,933	16	418.479,042 298.880,643	14.762
16	418.479,042 298.880,643	1	418.455,647 298.900,145	30.457

\*\* Lungimile segmentelor sunt determinate în planul de proiecție Stereo 70 și sunt rotunjite la 1 milimetru.

\*\*\* Distanța dintre puncte este formată din segmente cumulate ce sunt mai mici decât valoarea 1 milimetru.





**DATE DESPRE IMOBILUL NR. 15230**

Oficiul de Cadastru și Publicitate Imobiliară DOLJ  
Biroul de Cadastru și Publicitate Imobiliară Craiova

**A. Partea I. Descrierea imobilului**

TEREN Intravilan

Adresa: Loc. Leu, Nr. 11, Jud. Dolj, T119, P2574

Nr. Crt	Nr cadastral Nr. topografic	Suprafața* (mp)	Observații / Referințe
A1		Din acte: 756 Masurata: 1.024	Sector cadastral:13 Teren imprejmuit;

**Construcții**

Crt	Nr cadastral Nr. topografic	Adresa	Observații / Referințe
A1.1		Loc. Leu, Jud. Dolj	Nr. niveluri:1; S. construita la sol:52 mp; CASA DE LOCUIT, CONSTRUITA DIN CARAMIDA, ACOPERITA CU TIGLA
A1.2		Loc. Leu, Jud. Dolj	Nr. niveluri:1; S. construita la sol:26 mp; CONSTRUCTIE ANEXA

**B. Partea II. Proprietari și acte**

Inscrieri privitoare la dreptul de proprietate și alte drepturi reale		Referințe
/		
Act Administrativ nr. TDP 3546, din 02/08/2006 emis de CONSILIUL JUDETEAN DOLJ (CERTIFICAT DE DECES SERIA D11 NR. 791544);		
B1	Intabulare, drept de PROPRIETATE, dobandit prin Reconstituire, cota actuala 1/1, cota initiala 1/1 1) GHINDEANU STANCU DEFUNCT:Da	A1
Act Normativ nr. LEGEA 7, din 13/03/1996 emis de GUVERNUL ROMANIEI;		
B2	Intabulare, drept de PROPRIETATE, dobandit prin Lege, cota actuala 1/1, cota initiala 1/1 1) GHINDEANU STANCU DEFUNCT:Da	A1.1, A1.2

**C. Partea III. SARCINI .**

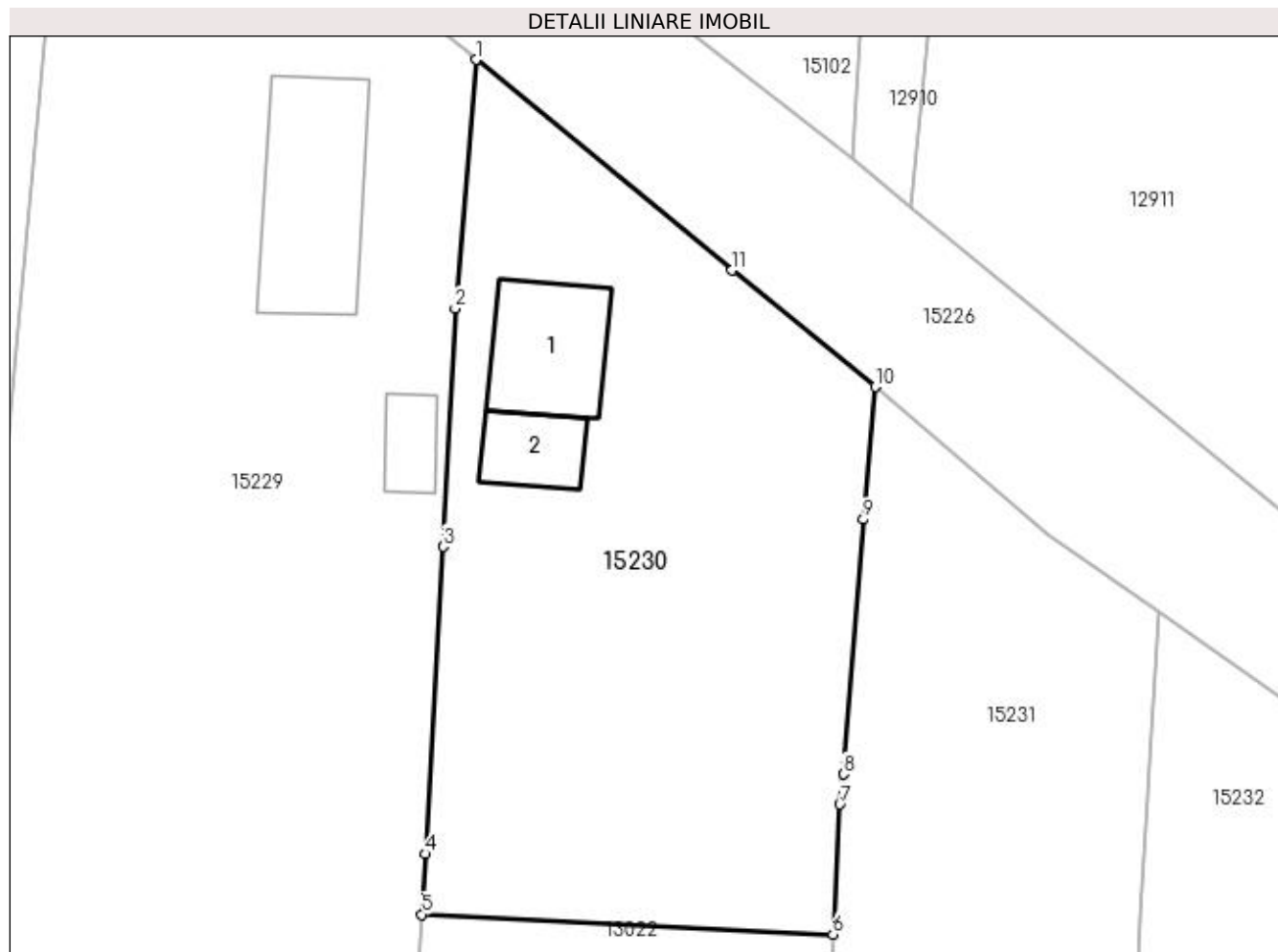
Inscrieri privind dezmembramintele dreptului de proprietate, drepturi reale de garanție și sarcini	Referințe
NU SUNT	

## Anexa Nr. 1 La Partea I

## Teren

Nr cadastral	Suprafața (mp)*	Observații / Referințe
	Din acte: 756 Masurata: 1.024	

\* Suprafața este determinată în planul de proiecție Stereo 70.



## Date referitoare la teren

Crt	Categorie folosință	Intra vilan	Suprafața (mp)	Tarla	Parcelă	Nr. topo	Observații / Referințe
1	curți constructii	DA	1.024	119	2574	-	

## Date referitoare la construcții

Crt	Număr	Destinație construcție	Supraf. (mp)	Situație juridică	Observații / Referințe
A1.1		construcții de locuințe	52	Cu acte	Nr. niveluri:1; S. construita la sol:52 mp; CASA DE LOCUIT, CONSTRUITA DIN CARAMIDA, ACOPERITA CU TIGLA
A1.2		construcții anexa	26	Cu acte	Nr. niveluri:1; S. construita la sol:26 mp; CONSTRUCTIE ANEXA

## Lungime Segmente

1) Valorile lungimilor segmentelor sunt obținute din proiecție în plan.

Punct început	X / Y	Punct sfârșit	X / Y	Lungime segment (** (m)
1	418.479,042 298.880,643	2	418.477,801 298.865,933	14.762
2	418.477,801 298.865,933	3	418.477,08 298.851,869	14.082

Punct început	X / Y	Punct sfârşit	X / Y	Lungime segment (** (m)
3	418.477,08 298.851,869	4	418.476,075 298.833,7	18.197
4	418.476,075 298.833,7	5	418.475,852 298.830,13	3.577
5	418.475,852 298.830,13	6	418.500,134 298.828,956	24.31
6	418.500,134 298.828,956	7	418.500,535 298.836,638	7.692
7	418.500,535 298.836,638	8	418.500,743 298.838,416	1.79
8	418.500,743 298.838,416	9	418.501,939 298.853,472	15.103
9	418.501,939 298.853,472	10	418.502,63 298.861,312	7.87
10	418.502,63 298.861,312	11	418.494,171 298.868,204	10.911
11	418.494,171 298.868,204	1	418.479,042 298.880,643	19.586

\*\* Lungimile segmentelor sunt determinate în planul de proiecție Stereo 70 și sunt rotunjite la 1 milimetru.

\*\*\* Distanța dintre puncte este formată din segmente cumulate ce sunt mai mici decât valoarea 1 milimetru.



**DATE DESPRE IMOBILUL NR. 15231**

Oficiul de Cadastru și Publicitate Imobiliară DOLJ  
Biroul de Cadastru și Publicitate Imobiliară Craiova

**A. Partea I. Descrierea imobilului**

TEREN Intravilan

Adresa: Loc. Leu, Nr. 12, Jud. Dolj, T119, P2573

Nr. Crt	Nr cadastral Nr. topografic	Suprafața* (mp)	Observații / Referințe
A1		Din acte: 1.774 Masurata: 1.878	Sector cadastral:13 Teren neimpregmuit;

**B. Partea II. Proprietari și acte**

Inscrieri privitoare la dreptul de proprietate și alte drepturi reale		Referințe
/		
Act Notarial nr. APV 2776, din 30/06/2017 emis de NP CANTAR ELENA;		
B1	Intabulare, drept de PROPRIETATE, dobandit prin lesire Din Indiviziune, cota actuala 1774/1878, cota initiala 1774/1878 1) <b>PARPALA ELENA</b>	A1
Act Normativ nr. LEGEA 7, din 13/03/1996 emis de GUVERNUL ROMANIEI;		
B2	Inscrierea posesiei, drept de PROPRIETATE, dobandit prin Constituire, cota actuala 104/1878, cota initiala 104/1878 1) <b>PARPALA ELENA</b>	A1

**C. Partea III. SARCINI .**

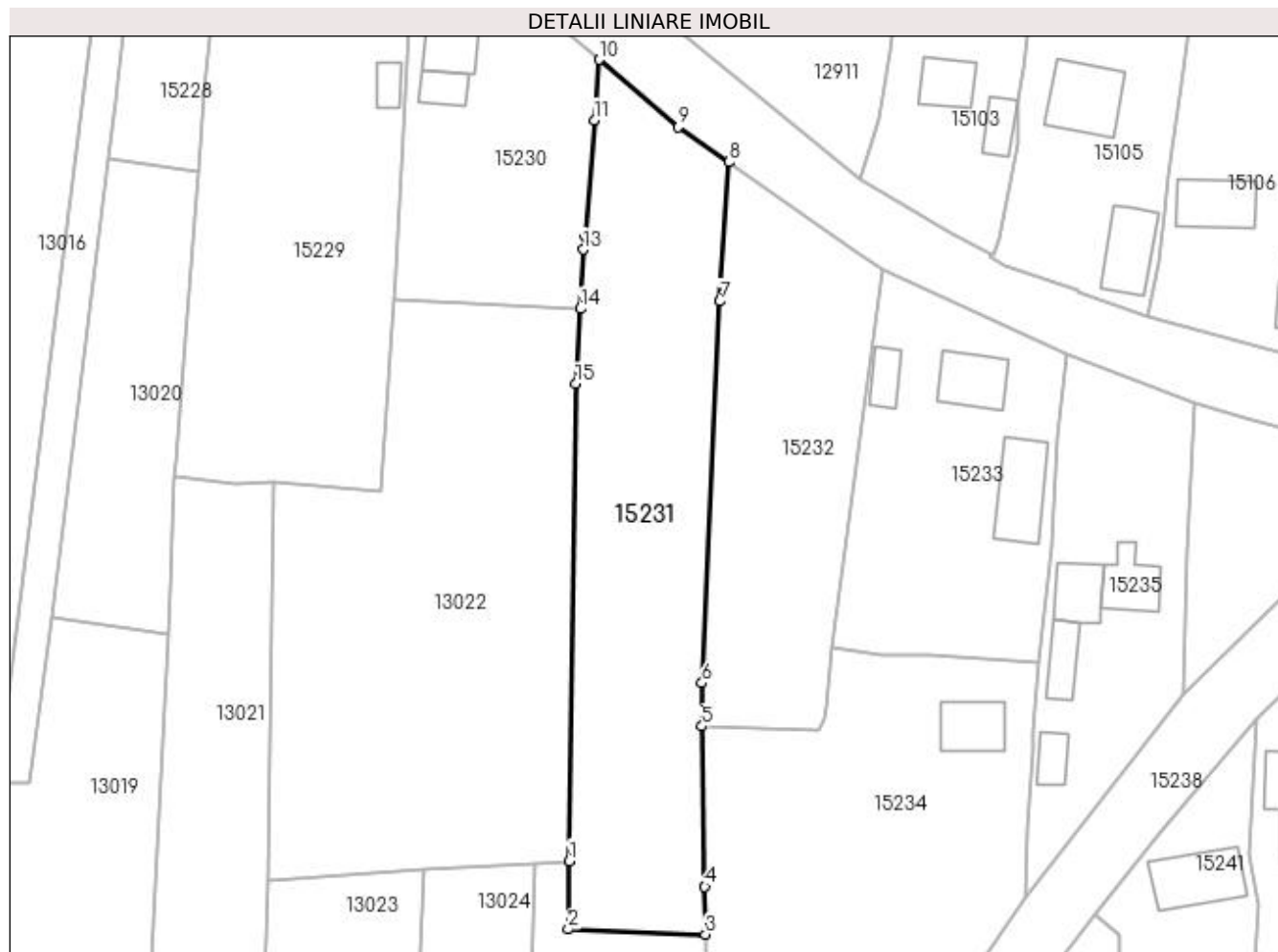
Inscrieri privind dezmembramintele dreptului de proprietate, drepturi reale de garanție și sarcini	Referințe
NU SUNT	

## Anexa Nr. 1 La Partea I

## Teren

Nr cadastral	Suprafața (mp)*	Observații / Referințe
	Din acte: 1.774 Masurata: 1.878	

\* Suprafața este determinată în planul de proiecție Stereo 70.



## Date referitoare la teren

Crt	Categorie folosință	Intra vilan	Suprafața (mp)	Tarla	Parcelă	Nr. topo	Observații / Referințe
1	arabil	DA	1.878	119	2573	-	

## Lungime Segmente

1) Valorile lungimilor segmentelor sunt obținute din proiecție în plan.

Punct început	X / Y	Punct sfârșit	X / Y	Lungime segment (** (m)
1	418.498,701 298.757,209	2	418.498,579 298.748,353	8.857
2	418.498,579 298.748,353	3	418.516,411 298.747,688	17.844
3	418.516,411 298.747,688	4	418.516,314 298.753,861	6.174
4	418.516,314 298.753,861	5	418.515,96 298.774,722	20.864
5	418.515,96 298.774,722	6	418.515,946 298.780,342	5.62

Punct început	X / Y	Punct sfârșit	X / Y	Lungime segment (** (m)
6	418.515,946 298.780,342	7	418.518,242 298.829,908	49.619
7	418.518,242 298.829,908	8	418.519,445 298.848,014	18.146
8	418.519,445 298.848,014	9	418.512,89 298.852,594	7.997
9	418.512,89 298.852,594	10	418.502,63 298.861,312	13.464
10	418.502,63 298.861,312	11	418.501,939 298.853,472	7.87
11	418.501,939 298.853,472	12	418.500,743 298.838,416	15.103
12	418.500,743 298.838,416	13	418.500,535 298.836,638	1.79
13	418.500,535 298.836,638	14	418.500,134 298.828,956	7.692
14	418.500,134 298.828,956	15	418.499,553 298.819,214	9.759
15	418.499,553 298.819,214	1	418.498,701 298.757,209	62.011

\*\* Lungimile segmentelor sunt determinate în planul de proiecție Stereo 70 și sunt rotunjite la 1 milimetru.

\*\*\* Distanța dintre puncte este formată din segmente cumulate ce sunt mai mici decât valoarea 1 milimetru.





**DATE DESPRE IMOBILUL NR. 15232**

Oficiul de Cadastru și Publicitate Imobiliară DOLJ  
Biroul de Cadastru și Publicitate Imobiliară Craiova

**A. Partea I. Descrierea imobilului**

TEREN Intravilan

Adresa: Loc. Leu, Jud. Dolj, T119, P2572

Nr. Crt	Nr cadastral Nr. topografic	Suprafața* (mp)	Observații / Referințe
A1	32599	Din acte: 1.105 Masurata: 1.233	Sector cadastral:13 Teren imprejmuit;

**B. Partea II. Proprietari și acte**

Inscrieri privitoare la dreptul de proprietate și alte drepturi reale		Referințe
<b>143652 / 03/11/2016</b>		
Act Notarial nr. CONTRACT DE VANZARE-CUMPARARE AUT. NR. 50/02.11.2016, din 02/11/2016 emis de NP IONASCU NICOLAE (CONTRACT DE VANZARE-CUMPARARE AUTENTIFICAT SUB NR. 50/02.11.2016 DE IONASCU NICOLAE);		
B1	Intabulare, drept de PROPRIETATE, dobandit prin Conventie, cota actuala 1/1, cota initiala 1/1	A1
	1) <b>BARAN CONSTANTIN</b> 2) <b>BARAN CONSTANTA</b>	

**C. Partea III. SARCINI .**

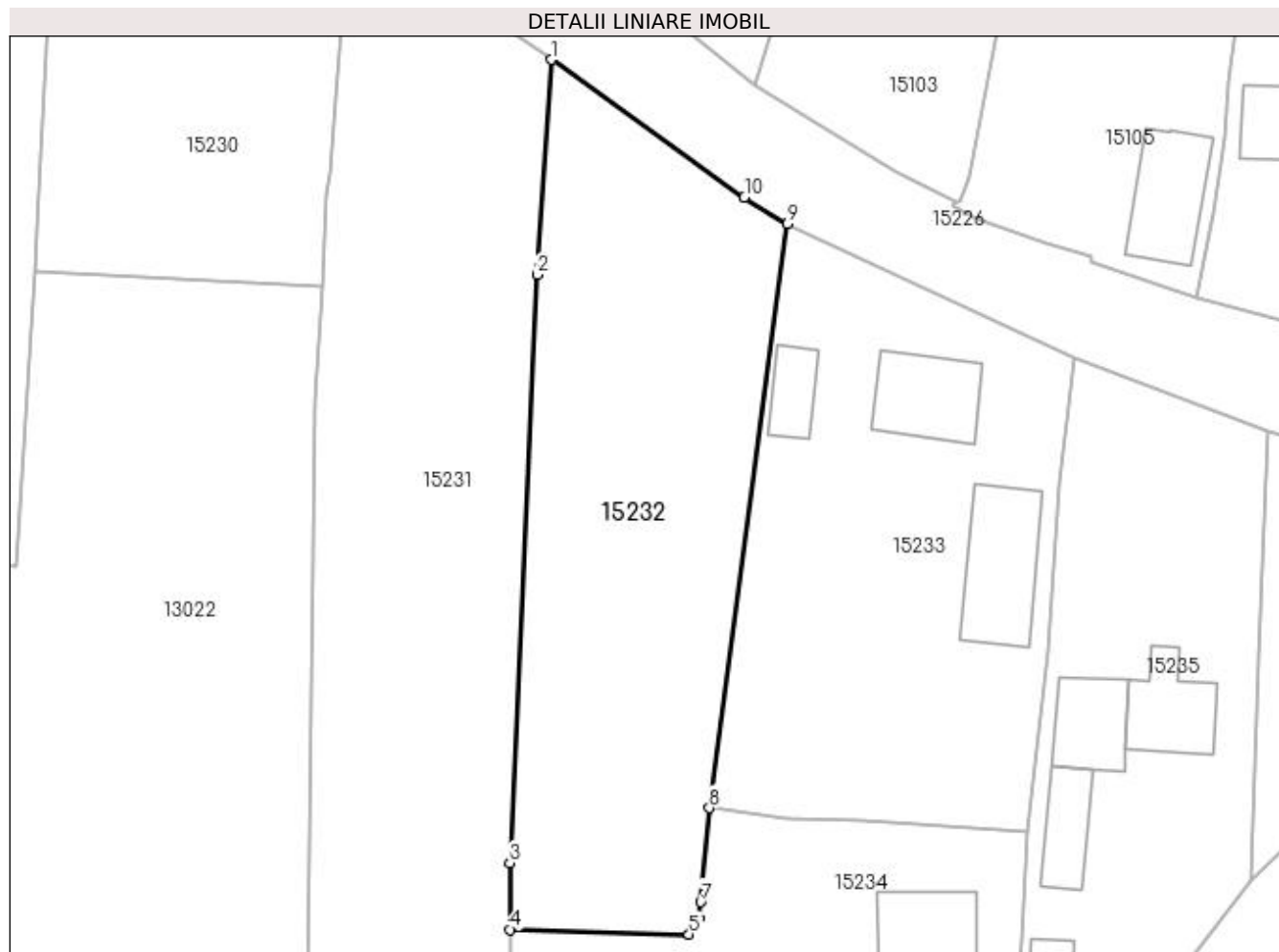
Inscrieri privind dezmembramintele dreptului de proprietate, drepturi reale de garanție și sarcini	Referințe
NU SUNT	

## Anexa Nr. 1 La Partea I

## Teren

Nr cadastral	Suprafața (mp)*	Observații / Referințe
32599	Din acte: 1.105 Masurata: 1.233	

\* Suprafața este determinată în planul de proiecție Stereo 70.



## Date referitoare la teren

Crt	Categorie folosință	Intra vilan	Suprafața (mp)	Tarla	Parcelă	Nr. topo	Observații / Referințe
1	arabil	DA	1.233	119	2572	-	

## Lungime Segmente

1) Valorile lungimilor segmentelor sunt obținute din proiecție în plan.

Punct început	X / Y	Punct sfârșit	X / Y	Lungime segment (** (m)
1	418.519,445 298.848,014	2	418.518,242 298.829,908	18.146
2	418.518,242 298.829,908	3	418.515,946 298.780,342	49.619
3	418.515,946 298.780,342	4	418.515,96 298.774,722	5.62
4	418.515,96 298.774,722	5	418.531,038 298.774,321	15.083
5	418.531,038 298.774,321	6	418.531,906 298.775,616	1.559

Punct început	X / Y	Punct sfârșit	X / Y	Lungime segment (** (m)
6	418.531,906 298.775,616	7	418.532,029 298.777,032	1.421
7	418.532,029 298.777,032	8	418.532,743 298.784,971	7.971
8	418.532,743 298.784,971	9	418.539,331 298.834,175	49.643
9	418.539,331 298.834,175	10	418.535,705 298.836,423	4.266
10	418.535,705 298.836,423	1	418.519,445 298.848,014	19.968

\*\* Lungimile segmentelor sunt determinate în planul de proiecție Stereo 70 și sunt rotunjite la 1 milimetru.

\*\*\* Distanța dintre puncte este formată din segmente cumulate ce sunt mai mici decât valoarea 1 milimetru.



**DATE DESPRE IMOBILUL NR. 15233**

Oficiul de Cadastru și Publicitate Imobiliară DOLJ  
Biroul de Cadastru și Publicitate Imobiliară Craiova

**A. Partea I. Descrierea imobilului**

TEREN Intravilan

Adresa: Loc. Leu, Nr. 15, Jud. Dolj, T119, P2570

Nr. Crt	Nr cadastral Nr. topografic	Suprafața* (mp)	Observații / Referințe
A1		Din acte: 1.344 Masurata: 1.175	Sector cadastral:13 Teren neimpregmuit;

**Construcții**

Crt	Nr cadastral Nr. topografic	Adresa	Observații / Referințe
A1.1		Loc. Leu, Jud. Dolj	Nr. niveluri:1; S. construita la sol:59 mp; CASA DE LOCUIT, CONSTRUITA DIN CARAMIDA, ACOPERITA CU TABLA
A1.2		Loc. Leu, Jud. Dolj	Nr. niveluri:1; S. construita la sol:27 mp; CONSTRUCTIE ANEXA
A1.3		Loc. Leu, Jud. Dolj	Nr. niveluri:1; S. construita la sol:76 mp; CONSTRUCTIE ANEXA

**B. Partea II. Proprietari și acte**

Inscrieri privitoare la dreptul de proprietate și alte drepturi reale		Referințe
/		
Act Notarial nr. APV 382, din 01/02/2007 emis de NP DEFTA FLORENTIN LEONARD (CERTIFICAT DE DECES SERIA D10 NR. 022763);		
B1	Intabulare, drept de PROPRIETATE, dobandit prin Reconstituire, cota actuala 1/1, cota initiala 1/1 1) <b>BARAN CONSTANTIN</b> DEFUNCT:Da	A1
Act Normativ nr. LEGEA 7, din 13/03/1996 emis de GUVERNUL ROMANIEI;		
B2	Intabulare, drept de PROPRIETATE, dobandit prin Lege, cota actuala 1/1, cota initiala 1/1 1) <b>BARAN CONSTANTIN</b> DEFUNCT:Da	A1.1, A1.2, A1.3

**C. Partea III. SARCINI .**

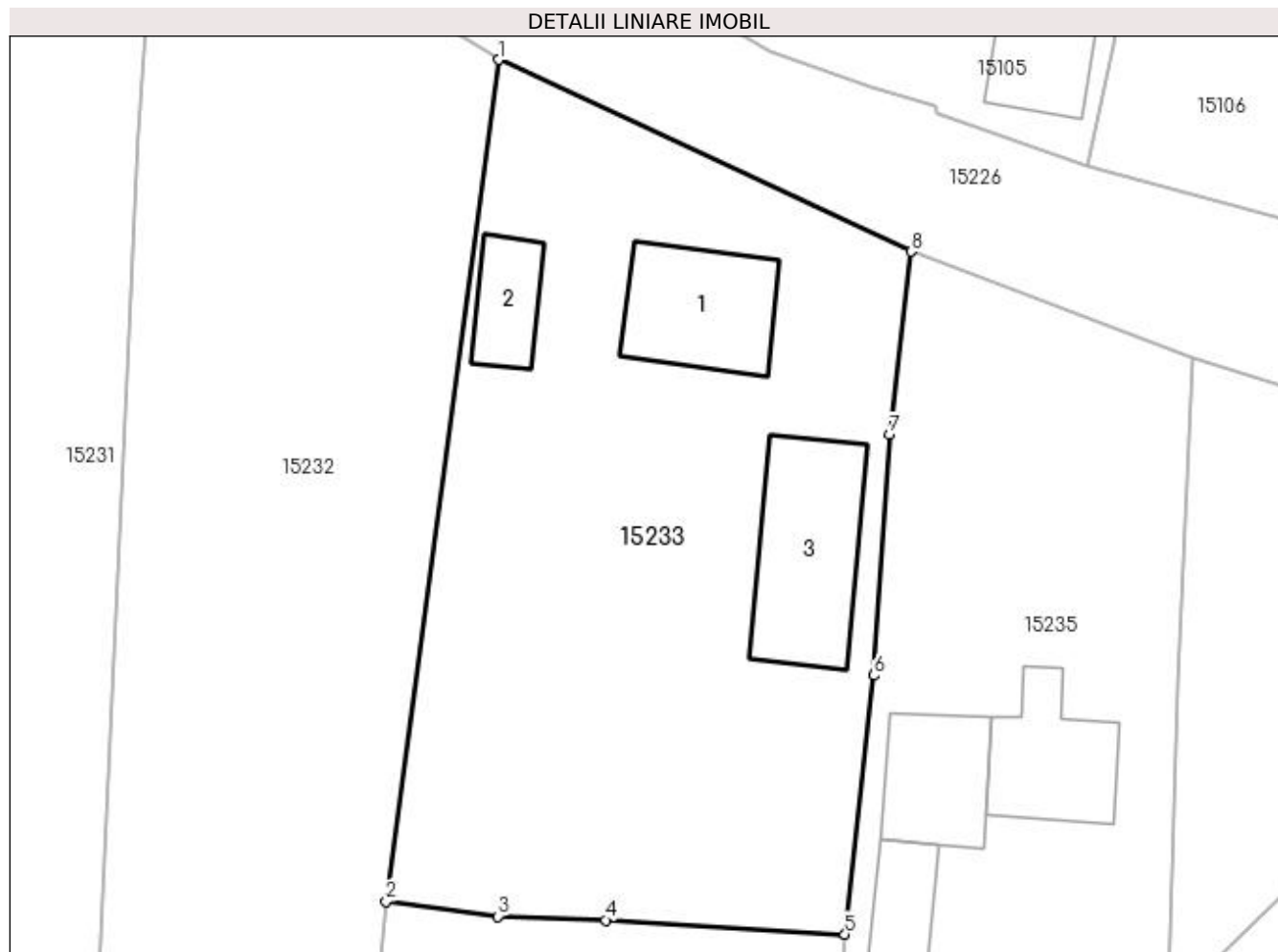
Inscrieri privind dezmembramintele dreptului de proprietate, drepturi reale de garanție și sarcini	Referințe
NU SUNT	

## Anexa Nr. 1 La Partea I

## Teren

Nr cadastral	Suprafața (mp)*	Observații / Referințe
	Din acte: 1.344 Masurata: 1.175	

\* Suprafața este determinată în planul de proiecție Stereo 70.



## Date referitoare la teren

Crt	Categorie folosință	Intra vilan	Suprafața (mp)	Tarla	Parcelă	Nr. topo	Observații / Referințe
1	curți constructii	DA	1.175	119	2570	-	

## Date referitoare la construcții

Crt	Număr	Destinație construcție	Supraf. (mp)	Situație juridică	Observații / Referințe
A1.1		construcții de locuințe	59	Cu acte	Nr. niveluri:1; S. construita la sol:59 mp; CASA DE LOCUIT, CONSTRUITA DIN CARAMIDA, ACOPERITA CU TABLA
A1.2		construcții anexa	27	Cu acte	Nr. niveluri:1; S. construita la sol:27 mp; CONSTRUCTIE ANEXA
A1.3		construcții anexa	76	Cu acte	Nr. niveluri:1; S. construita la sol:76 mp; CONSTRUCTIE ANEXA

## Lungime Segmente

1) Valorile lungimilor segmentelor sunt obținute din proiecție în plan.

Punct început	X / Y	Punct sfârșit	X / Y	Lungime segment (** (m)
1	418.539,331 298.834,175	2	418.532,743 298.784,971	49.643

Punct început	X / Y	Punct sfârșit	X / Y	Lungime segment (** (m)
2	418.532,743 298.784,971	3	418.539,28 298.784,094	6.596
3	418.539,28 298.784,094	4	418.545,576 298.783,873	6.3
4	418.545,576 298.783,873	5	418.559,575 298.783,043	14.024
5	418.559,575 298.783,043	6	418.561,276 298.798,175	15.227
6	418.561,276 298.798,175	7	418.562,187 298.812,26	14.114
7	418.562,187 298.812,26	8	418.563,444 298.822,964	10.778
8	418.563,444 298.822,964	1	418.539,331 298.834,175	26.592

\*\* Lungimile segmentelor sunt determinate în planul de proiecție Stereo 70 și sunt rotunjite la 1 milimetru.

\*\*\* Distanța dintre puncte este formată din segmente cumulate ce sunt mai mici decât valoarea 1 milimetru.





**DATE DESPRE IMOBILUL NR. 15234**

Oficiul de Cadastru și Publicitate Imobiliară DOLJ  
Biroul de Cadastru și Publicitate Imobiliară Craiova

**A. Partea I. Descrierea imobilului**

TEREN Intravilan

Adresa: Loc. Leu, Jud. Dolj, T119, P2571,2571/1

Nr. Crt	Nr cadastral Nr. topografic	Suprafața* (mp)	Observații / Referințe
A1	32561	Din acte: 2.395 Masurata: 2.376	Sector cadastral:13 Teren neimprejmut;

**Construcții**

Crt	Nr cadastral Nr. topografic	Adresa	Observații / Referințe
A1.1		Loc. Leu, Jud. Dolj, T 119 P 2571, P 2571/1, P 2571/2 - INTRAVILAN	Nr. niveluri:1; S. construita la sol:52 mp; CASA DE LOCUIT CONSTRUITA DIN CARAMIDA IN REGIM PARTER, COMPUSA DIN 3 CAMERE, EDIFICATA IN 1938.

**B. Partea II. Proprietari și acte**

Inscrieri privitoare la dreptul de proprietate și alte drepturi reale		Referințe
<b>89795 / 06/07/2016</b>		
Act Notarial nr. CVC NR. 24, din 05/07/2016 emis de NP IONASCU NICOLAE;		
B1	Intabulare, drept de PROPRIETATE, dobandit prin Conventie, cota actuala 1/1, cota initiala 1/1 1) RADUT EUGEN CRISTIAN 2) RADUT ALEXANDRA	A1, A1.1

**C. Partea III. SARCINI .**

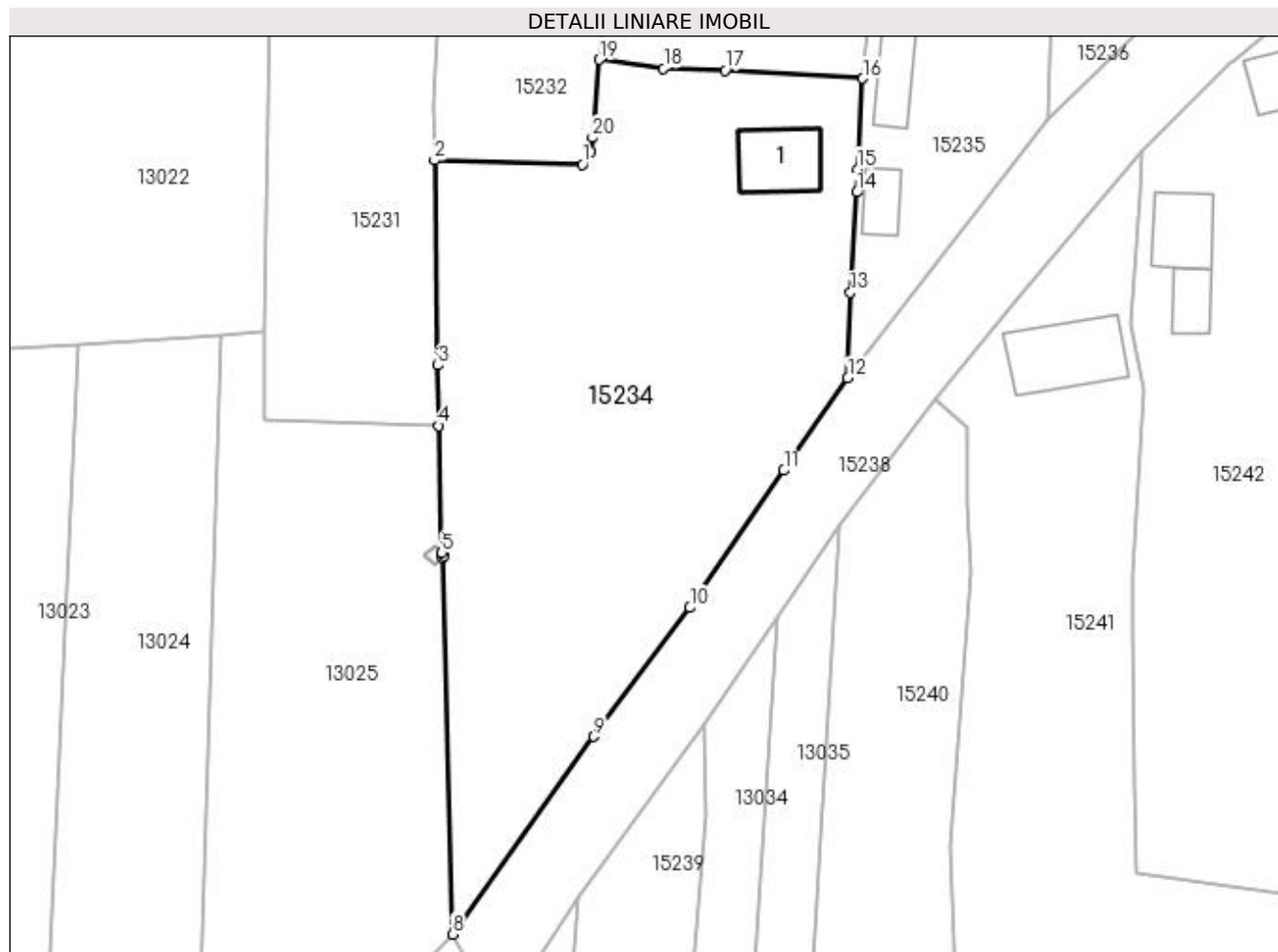
Inscrieri privind dezmembramintele dreptului de proprietate, drepturi reale de garanție și sarcini	Referințe
NU SUNT	

## Anexa Nr. 1 La Partea I

## Teren

Nr cadastral	Suprafața (mp)*	Observații / Referințe
32561	Din acte: 2.395 Masurata: 2.376	

\* Suprafața este determinată în planul de proiecție Stereo 70.



## Date referitoare la teren

Crt	Categorie folosință	Intra vilan	Suprafața (mp)	Tarla	Parcelă	Nr. topo	Observații / Referințe
1	curți constructii	DA	790	119	2571	-	
2	arabil	DA	1.586	119	2571/1	-	

## Date referitoare la construcții

Crt	Număr	Destinație construcție	Supraf. (mp)	Situație juridică	Observații / Referințe
A1.1		construcții de locuințe	52	Cu acte	Nr. niveluri:1; S. construita la sol:52 mp; CASA DE LOCUIT CONSTRUITA DIN CARAMIDA IN REGIM PARTER, COMPUSA DIN 3 CAMERE, EDIFICATA IN 1938.

## Lungime Segmente

1) Valorile lungimilor segmentelor sunt obținute din proiecție în plan.

Punct început	X / Y	Punct sfârșit	X / Y	Lungime segment (** (m)
1	418.531,038 298.774,321	2	418.515,96 298.774,722	15.083
3	418.516,314 298.753,861	4	418.516,411 298.747,688	6.174

Punct început	X / Y	Punct sfârșit	X / Y	Lungime segment (** (m)
2	418.515,96 298.774,722	3	418.516,314 298.753,861	20.864
4	418.516,411 298.747,688	5	418.516,693 298.734,754	12.937

Punct început	X / Y	Punct sfârșit	X / Y	Lungime segment (** (m)
5	418.516,693 298.734,754	6	418.516,983 298.734,446	0.423
7	418.516,806 298.734,277	8	418.517,802 298.695,928	38.362
9	418.532,178 298.716,062	10	418.541,958 298.729,186	16.367
11	418.551,531 298.743,156	12	418.558,043 298.752,546	11.427
13	418.558,309 298.761,253	14	418.558,975 298.771,463	10.232
15	418.559,019 298.773,845	16	418.559,575 298.783,043	9.215
17	418.545,576 298.783,873	18	418.539,28 298.784,094	6.3
19	418.532,743 298.784,971	20	418.532,029 298.777,032	7.971
21	418.531,906 298.775,616	1	418.531,038 298.774,321	1.559

Punct început	X / Y	Punct sfârșit	X / Y	Lungime segment (** (m)
6	418.516,983 298.734,446	7	418.516,806 298.734,277	0.245
8	418.517,802 298.695,928	9	418.532,178 298.716,062	24.74
10	418.541,958 298.729,186	11	418.551,531 298.743,156	16.935
12	418.558,043 298.752,546	13	418.558,309 298.761,253	8.711
14	418.558,975 298.771,463	15	418.559,019 298.773,845	2.382
16	418.559,575 298.783,043	17	418.545,576 298.783,873	14.024
18	418.539,28 298.784,094	19	418.532,743 298.784,971	6.596
20	418.532,029 298.777,032	21	418.531,906 298.775,616	1.421

\*\* Lungimile segmentelor sunt determinate în planul de proiecție Stereo 70 și sunt rotunjite la 1 milimetru.

\*\*\* Distanța dintre puncte este formată din segmente cumulate ce sunt mai mici decât valoarea 1 milimetru.



**DATE DESPRE IMOBILUL NR. 15235**

Oficiul de Cadastru și Publicitate Imobiliară DOLJ  
Biroul de Cadastru și Publicitate Imobiliară Craiova

**A. Partea I. Descrierea imobilului**

TEREN Intravilan

Adresa: Loc. Leu, Nr. 28, Jud. Dolj, T119, P2569

Nr. Crt	Nr cadastral Nr. topografic	Suprafața* (mp)	Observații / Referințe
A1		Din acte: 1.006 Masurata: 989	Sector cadastral:13 Teren imprejmuit;

**Construcții**

Crt	Nr cadastral Nr. topografic	Adresa	Observații / Referințe
A1.1		Loc. Leu, Jud. Dolj	Nr. niveluri:1; S. construita la sol:51 mp; CASA DE LOCUIT, CONSTRUITA DIN CARAMIDA, ACOPERITA CU TABLA
A1.2		Loc. Leu, Jud. Dolj	Nr. niveluri:1; S. construita la sol:46 mp; CONSTRUCTIE ANEXA
A1.3		Loc. Leu, Jud. Dolj	Nr. niveluri:1; S. construita la sol:36 mp; CONSTRUCTIE ANEXA
A1.4		Loc. Leu, Jud. Dolj	Nr. niveluri:1; S. construita la sol:25 mp; CONSTRUCTIE ANEXA

**B. Partea II. Proprietari și acte**

Inscrieri privitoare la dreptul de proprietate și alte drepturi reale		Referințe
/		
Act Administrativ nr. TDP 3292, din 06/06/2005 emis de CONSILIUL JUDETEAN DOLJ;		
B1	Intabulare, drept de PROPRIETATE, dobandit prin Reconstituire, cota actuala 1/1, cota initiala 1/1 1) STÂNCULEASA ION, LIPSĂ CNP	A1
Act Normativ nr. LEGEA 7, din 13/03/1996 emis de GUVERNUL ROMANIEI;		
B2	Intabulare, drept de PROPRIETATE, dobandit prin Lege, cota actuala 1/1, cota initiala 1/1 1) STÂNCULEASA ION, LIPSĂ CNP	A1.1, A1.2, A1.3, A1.4

**C. Partea III. SARCINI .**

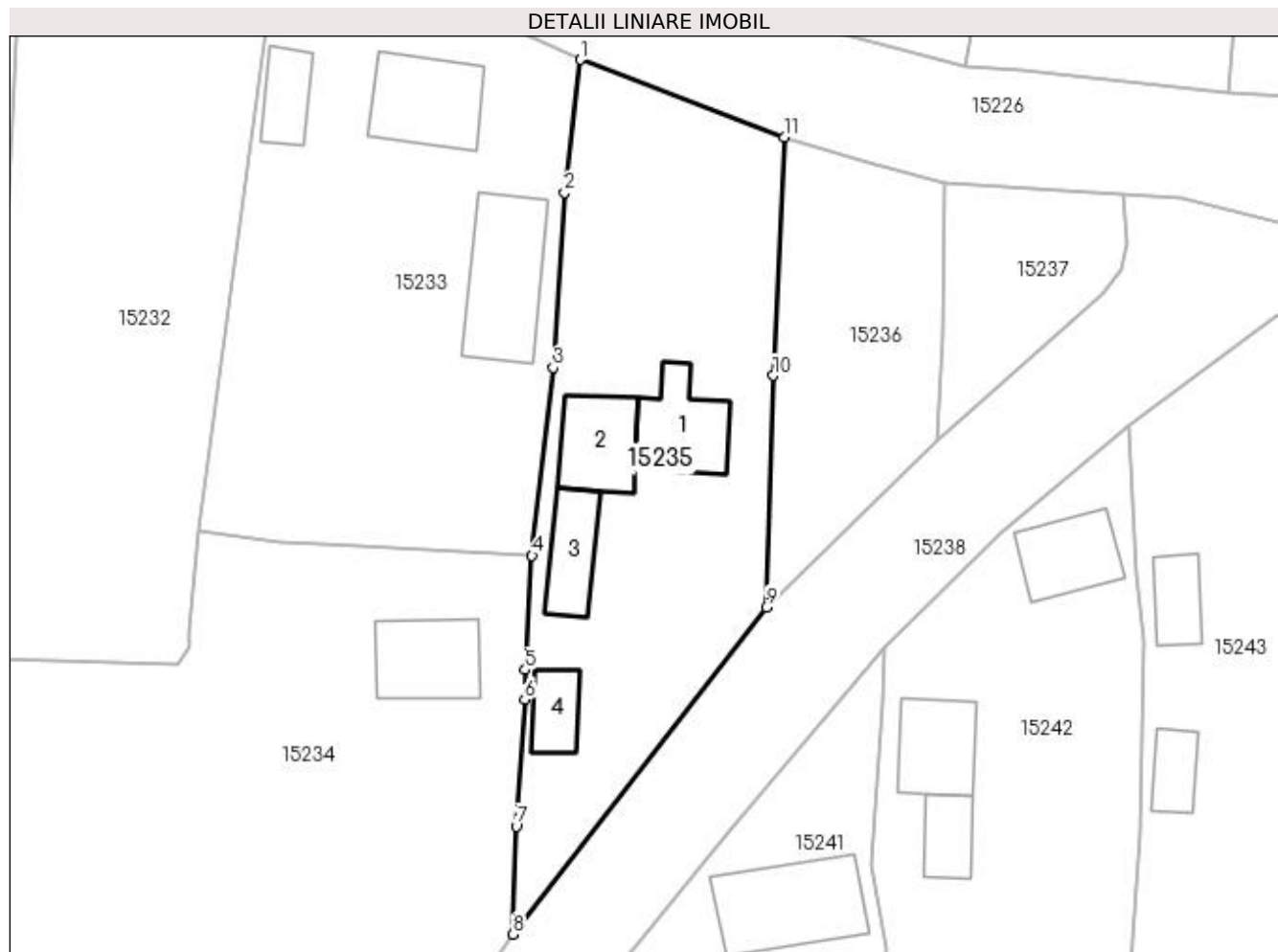
Inscrieri privind dezmembramintele dreptului de proprietate, drepturi reale de garanție și sarcini	Referințe
NU SUNT	

## Anexa Nr. 1 La Partea I

## Teren

Nr cadastral	Suprafața (mp)*	Observații / Referințe
	Din acte: 1.006 Masurata: 989	

\* Suprafața este determinată în planul de proiecție Stereo 70.



## Date referitoare la teren

Crt	Categorie folosință	Intra vilan	Suprafața (mp)	Tarla	Parcelă	Nr. topo	Observații / Referințe
1	curți construcții	DA	989	119	2569	-	

## Date referitoare la construcții

Crt	Număr	Destinație construcție	Supraf. (mp)	Situație juridică	Observații / Referințe
A1.1		construcții de locuințe	51	Cu acte	Nr. niveluri:1; S. construita la sol:51 mp; CASA DE LOCUIT, CONSTRUITA DIN CARAMIDA, ACOPERITA CU TABLA
A1.2		construcții anexa	46	Cu acte	Nr. niveluri:1; S. construita la sol:46 mp; CONSTRUCTIE ANEXA
A1.3		construcții anexa	36	Cu acte	Nr. niveluri:1; S. construita la sol:36 mp; CONSTRUCTIE ANEXA
A1.4		construcții anexa	25	Cu acte	Nr. niveluri:1; S. construita la sol:25 mp; CONSTRUCTIE ANEXA

## Lungime Segmente

1) Valorile lungimilor segmentelor sunt obținute din proiecție în plan.

Punct început	X / Y	Punct sfârșit	X / Y	Lungime segment (** (m))
1	418.563,444 298.822,964	2	418.562,187 298.812,26	10.778

Punct început	X / Y	Punct sfârșit	X / Y	Lungime segment (** (m)
2	418.562,187 298.812,26	3	418.561,276 298.798,175	14.114
3	418.561,276 298.798,175	4	418.559,575 298.783,043	15.227
4	418.559,575 298.783,043	5	418.559,019 298.773,845	9.215
5	418.559,019 298.773,845	6	418.558,975 298.771,463	2.382
6	418.558,975 298.771,463	7	418.558,309 298.761,253	10.232
7	418.558,309 298.761,253	8	418.558,043 298.752,546	8.711
8	418.558,043 298.752,546	9	418.578,438 298.778,898	33.322
9	418.578,438 298.778,898	10	418.578,995 298.797,52	18.63
10	418.578,995 298.797,52	11	418.579,882 298.816,735	19.235
11	418.579,882 298.816,735	1	418.563,444 298.822,964	17.579

\*\* Lungimile segmentelor sunt determinate în planul de proiecție Stereo 70 și sunt rotunjite la 1 milimetru.

\*\*\* Distanța dintre puncte este formată din segmente cumulate ce sunt mai mici decât valoarea 1 milimetru.





**DATE DESPRE IMOBILUL NR. 15236**

Oficiul de Cadastru și Publicitate Imobiliară DOLJ  
 Biroul de Cadastru și Publicitate Imobiliară Craiova

**A. Partea I. Descrierea imobilului**

TEREN Intravilan

Adresa: Loc. Leu, Jud. Dolj, T119, P2568

Nr. Crt	Nr cadastral Nr. topografic	Suprafața* (mp)	Observații / Referințe
A1	34577	Din acte: 376 Masurata: 391	Sector cadastral:13 Teren imprejmuit;

**B. Partea II. Proprietari și acte**

Inscrieri privitoare la dreptul de proprietate și alte drepturi reale		Referințe
<b>38509 / 25/02/2020</b>		
Act Notarial nr. 285, din 24/02/2020 emis de NP BAJENARU ANAMARIA;		
B1	Intabulare, drept de PROPRIETATE, dobandit prin Conventie, cota actuala 1/1, cota initiala 1/1 1) CIOBOTARU LARISA-ELENA	A1

**C. Partea III. SARCINI .**

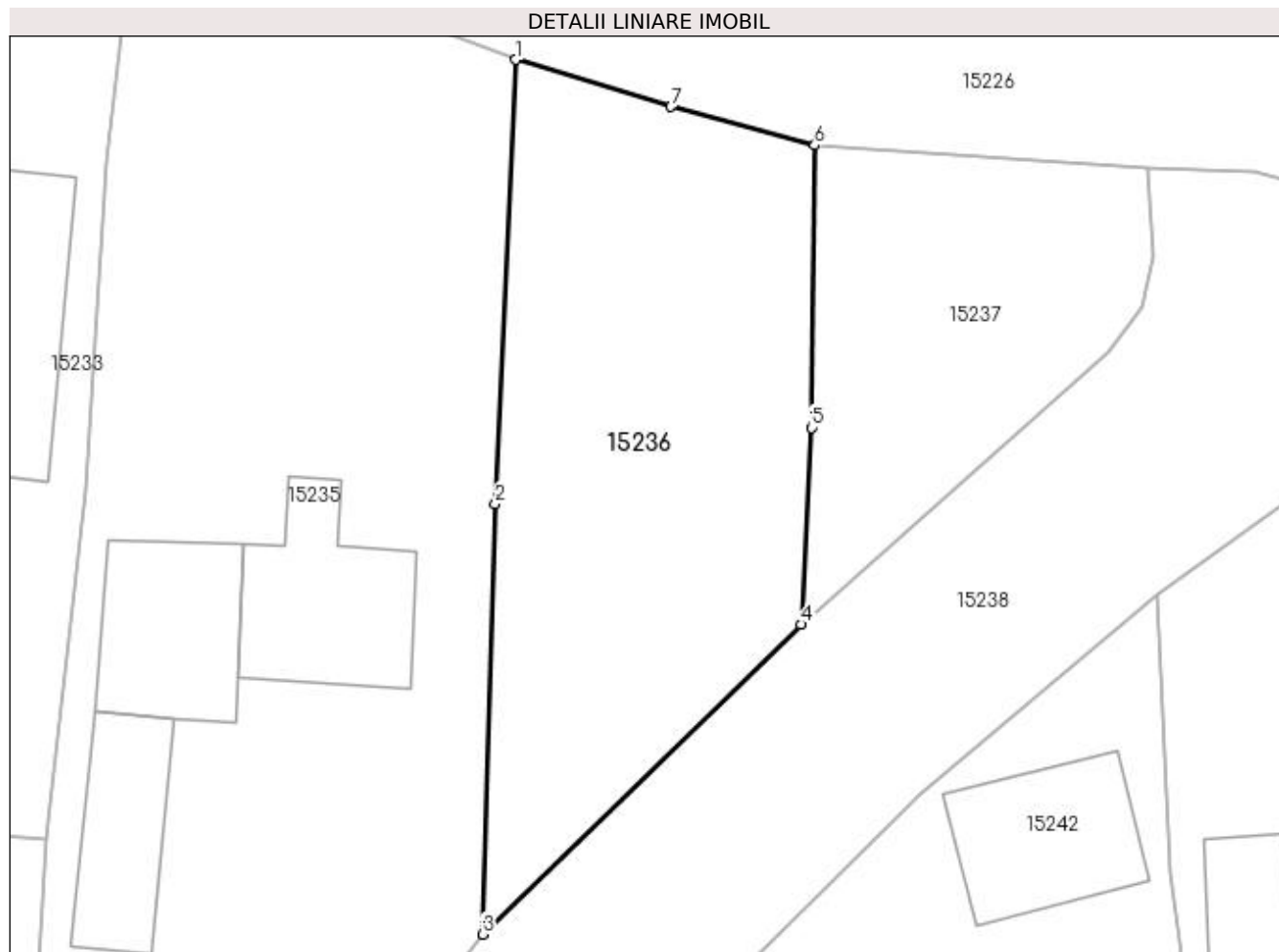
Inscrieri privind dezmembramintele dreptului de proprietate, drepturi reale de garanție și sarcini	Referințe
NU SUNT	

## Anexa Nr. 1 La Partea I

## Teren

Nr cadastral	Suprafața (mp)*	Observații / Referințe
34577	Din acte: 376 Masurata: 391	

\* Suprafața este determinată în planul de proiecție Stereo 70.



## Date referitoare la teren

Crt	Categorie folosință	Intra vilan	Suprafața (mp)	Tarla	Parcelă	Nr. topo	Observații / Referințe
1	arabil	DA	391	119	2568	-	

## Lungime Segmente

1) Valorile lungimilor segmentelor sunt obținute din proiecție în plan.

Punct început	X / Y	Punct sfârșit	X / Y	Lungime segment (** (m)
1	418.579,882 298.816,735	2	418.578,995 298.797,52	19.235
2	418.578,995 298.797,52	3	418.578,438 298.778,898	18.63
3	418.578,438 298.778,898	4	418.592,218 298.792,303	19.225
4	418.592,218 298.792,303	5	418.592,677 298.800,816	8.525
5	418.592,677 298.800,816	6	418.592,818 298.813,028	12.213

Punct început	X / Y	Punct sfârșit	X / Y	Lungime segment (** (m)
6	418.592,818 298.813,028	7	418.586,595 298.814,701	6.444
7	418.586,595 298.814,701	1	418.579,882 298.816,735	7.014

\*\* Lungimile segmentelor sunt determinate în planul de proiecție Stereo 70 și sunt rotunjite la 1 milimetru.

\*\*\* Distanța dintre puncte este formată din segmente cumulate ce sunt mai mici decât valoarea 1 milimetru.



**DATE DESPRE IMOBILUL NR. 15237**

Oficiul de Cadastru și Publicitate Imobiliară DOLJ  
Biroul de Cadastru și Publicitate Imobiliară Craiova

**A. Partea I. Descrierea imobilului**

TEREN Intravilan

Adresa: Loc. Leu, Jud. Dolj, T119, P2567

Nr. Crt	Nr cadastral Nr. topografic	Suprafața* (mp)	Observații / Referințe
A1	35322	Din acte: 180 Masurata: 195	Sector cadastral:13 Teren imprejmuit;

**B. Partea II. Proprietari și acte**

Inscrieri privitoare la dreptul de proprietate și alte drepturi reale		Referințe
<b>226988 / 17/09/2021</b>		
Act Notarial nr. PARTAJ VOLUNTAR 2147, din 10/06/2021 emis de SPN CANTAR ELENA SI IONEL CUREA (ACT ADMINISTRATIV NR TDP 3022 DIN 02.11.2004, EMIS DE COMISIA JUDETEANA DOLJ;ACT NOTARIAL NR CM 87 DIN 10.06.2021, EMIS DE SPN CANTAR ELENA SI IONEL CUREA);		
B1	Intabulare, drept de PROPRIETATE, dobandit prin lesire Din Indiviziune, cota actuala 1/1, cota initiala 1/1	A1
1) <b>BĂRAN FLORIAN</b>		
OBSERVATII: DEF BARAN STEFAN, BARAN ILIE, BARAN ANA		

**C. Partea III. SARCINI .**

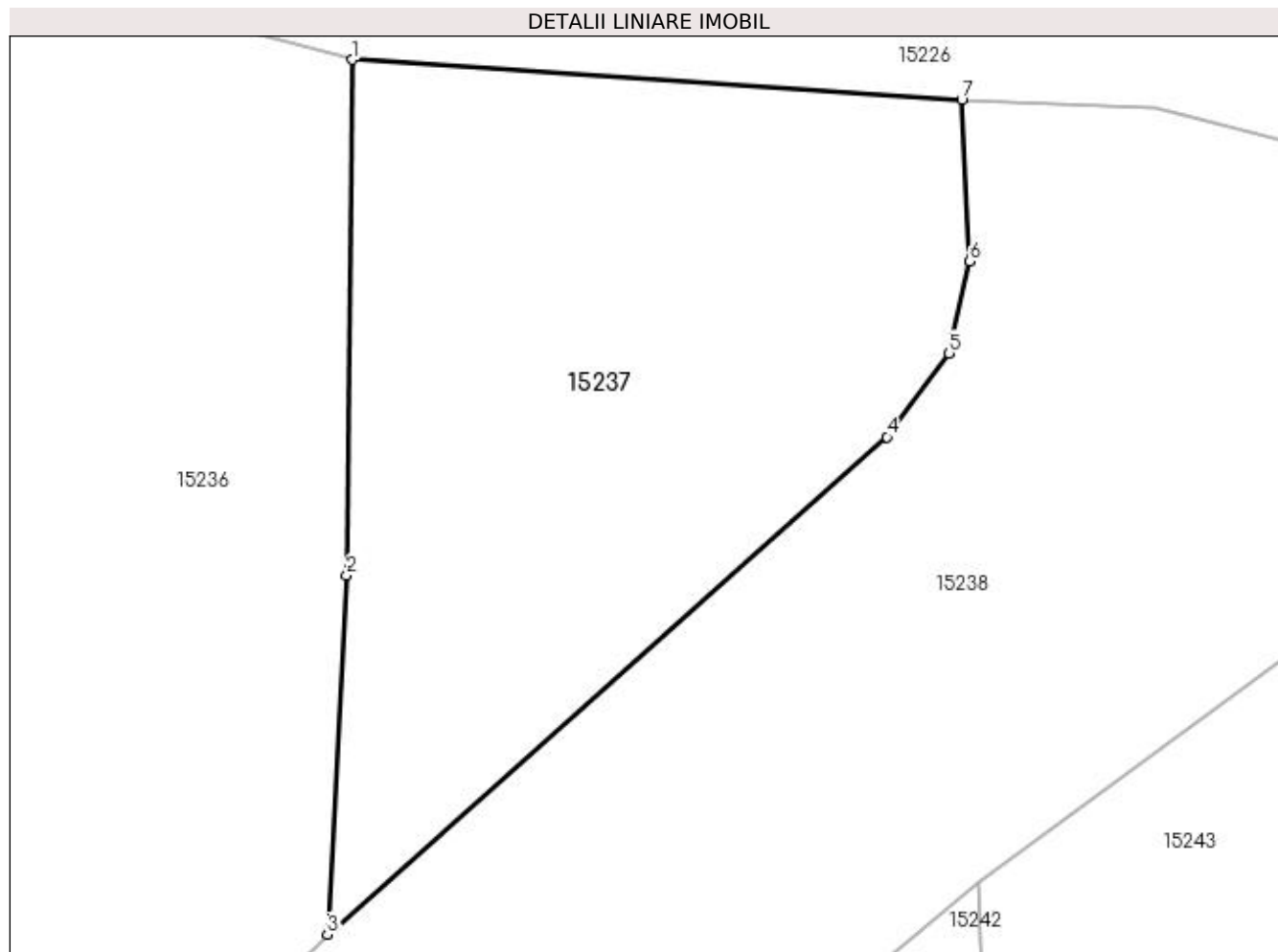
Inscrieri privind dezmembramintele dreptului de proprietate, drepturi reale de garanție și sarcini	Referințe
NU SUNT	

## Anexa Nr. 1 La Partea I

## Teren

Nr cadastral	Suprafața (mp)*	Observații / Referințe
35322	Din acte: 180 Masurata: 195	

\* Suprafața este determinată în planul de proiecție Stereo 70.



## Date referitoare la teren

Crt	Categorie folosință	Intra vilan	Suprafața (mp)	Tarla	Parcelă	Nr. topo	Observații / Referințe
1	arabil	DA	195	119	2567	-	

## Lungime Segmente

1) Valorile lungimilor segmentelor sunt obținute din proiecție în plan.

Punct început	X / Y	Punct sfârșit	X / Y	Lungime segment (** (m)
1	418.592,818 298.813,028	2	418.592,677 298.800,816	12.213
2	418.592,677 298.800,816	3	418.592,218 298.792,303	8.525
3	418.592,218 298.792,303	4	418.605,482 298.804,089	17.744
4	418.605,482 298.804,089	5	418.606,961 298.806,07	2.472
5	418.606,961 298.806,07	6	418.607,452 298.808,253	2.238

Punct început	X / Y	Punct sfârșit	X / Y	Lungime segment (** (m)
6	418.607,452 298.808,253	7	418.607,253 298.812,069	3.821
7	418.607,253 298.812,069	1	418.592,818 298.813,028	14.467

\*\* Lungimile segmentelor sunt determinate în planul de proiecție Stereo 70 și sunt rotunjite la 1 milimetru.

\*\*\* Distanța dintre puncte este formată din segmente cumulate ce sunt mai mici decât valoarea 1 milimetru.





**DATE DESPRE IMOBILUL NR. 15238**

Oficiul de Cadastru și Publicitate Imobiliară DOLJ  
Biroul de Cadastru și Publicitate Imobiliară Craiova

**A. Partea I. Descrierea imobilului**

TEREN Intravilan

Adresa: Loc. Leu, Jud. Dolj, DC 2577/1

Nr. Crt	Nr cadastral Nr. topografic	Suprafața* (mp)	Observații / Referințe
A1		Din acte: 1.200 Masurata: 1.396	Sector cadastral:13 Teren neimprejmuit;

**B. Partea II. Proprietari și acte**

Inscrieri privitoare la dreptul de proprietate și alte drepturi reale	Referințe
/	
Act Normativ nr. HG 965, din 05/09/2002 emis de PARLAMENTUL ROMANIEI (ANEXA NR. 57/2002);	
B1	A1
Intabulare, drept de PROPRIETATE, dobandit prin Lege, cota actuala 1/1, cota initiala 1/1	
1) COMUNA LEU - DOMENIU PUBLIC, CIF:4553631	

**C. Partea III. SARCINI .**

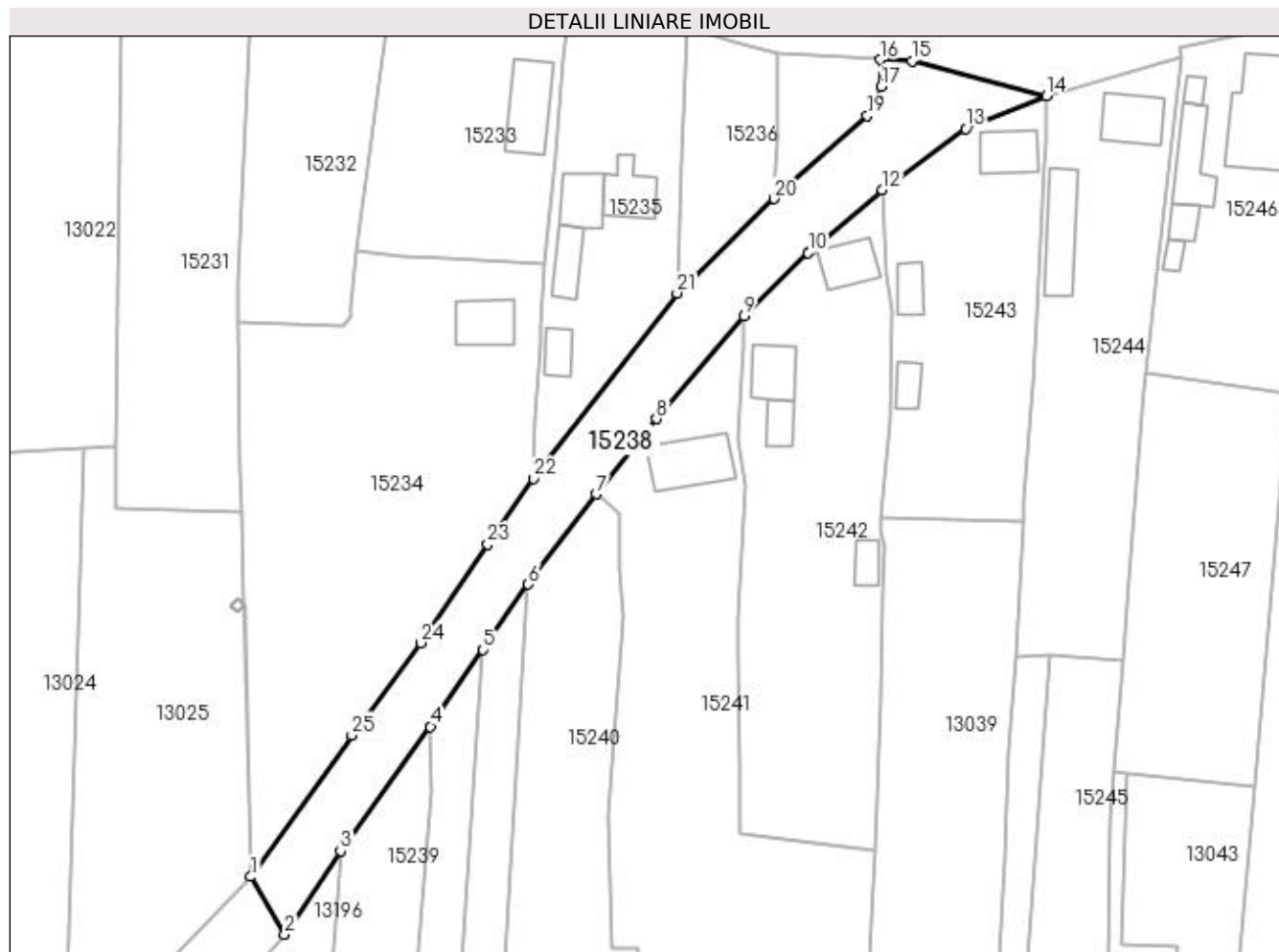
Inscrieri privind dezmembramintele dreptului de proprietate, drepturi reale de garanție și sarcini	Referințe
NU SUNT	

## Anexa Nr. 1 La Partea I

## Teren

Nr cadastral	Suprafața (mp)*	Observații / Referințe
	Din acte: 1.200 Masurata: 1.396	

\* Suprafața este determinată în planul de proiecție Stereo 70.



## Date referitoare la teren

Crt	Categorie folosință	Intravilan	Suprafața (mp)	Tarla	Parcelă	Nr. topo	Observații / Referințe
1	drum	DA	1.396	-	DC 2577/1	-	

## Lungime Segmente

1) Valorile lungimilor segmentelor sunt obținute din proiecție în plan.

Punct început	X / Y	Punct sfârșit	X / Y	Lungime segment (** (m)
1	418.517,802 298.695,928	2	418.522,667 298.687,751	9.515
3	418.530,598 298.699,614	4	418.543,362 298.717,286	21.8
5	418.550,869 298.728,197	6	418.557,273 298.737,503	11.297
7	418.566,928 298.750,317	8	418.575,496 298.761,021	13.711
9	418.587,914 298.775,622	10	418.597,093 298.784,612	12.848

Punct început	X / Y	Punct sfârșit	X / Y	Lungime segment (** (m)
2	418.522,667 298.687,751	3	418.530,598 298.699,614	14.27
4	418.543,362 298.717,286	5	418.550,869 298.728,197	13.244
6	418.557,273 298.737,503	7	418.566,928 298.750,317	16.044
8	418.575,496 298.761,021	9	418.587,914 298.775,622	19.168
10	418.597,093 298.784,612	11	418.597,373 298.784,937	0.429

Punct început	X / Y	Punct sfârșit	X / Y	Lungime segment (** (m)
11	418.597,373 298.784,937	12	418.607,631 298.793,552	13.396
13	418.619,491 298.802,248	14	418.630,97 298.806,92	12.393
15	418.611,857 298.811,881	16	418.607,253 298.812,069	4.608
17	418.607,452 298.808,253	18	418.606,961 298.806,07	2.238
19	418.605,482 298.804,089	20	418.592,218 298.792,303	17.744
21	418.578,438 298.778,898	22	418.558,043 298.752,546	33.322
23	418.551,531 298.743,156	24	418.541,958 298.729,186	16.935
25	418.532,178 298.716,062	1	418.517,802 298.695,928	24.74

Punct început	X / Y	Punct sfârșit	X / Y	Lungime segment (** (m)
12	418.607,631 298.793,552	13	418.619,491 298.802,248	14.707
14	418.630,97 298.806,92	15	418.611,857 298.811,881	19.746
16	418.607,253 298.812,069	17	418.607,452 298.808,253	3.821
18	418.606,961 298.806,07	19	418.605,482 298.804,089	2.472
20	418.592,218 298.792,303	21	418.578,438 298.778,898	19.225
22	418.558,043 298.752,546	23	418.551,531 298.743,156	11.427
24	418.541,958 298.729,186	25	418.532,178 298.716,062	16.367

\*\* Lungimile segmentelor sunt determinate în planul de proiecție Stereo 70 și sunt rotunjite la 1 milimetru.

\*\*\* Distanța dintre puncte este formată din segmente cumulate ce sunt mai mici decât valoarea 1 milimetru.



**DATE DESPRE IMOBILUL NR. 15239**

Oficiul de Cadastru și Publicitate Imobiliară DOLJ  
Biroul de Cadastru și Publicitate Imobiliară Craiova

**A. Partea I. Descrierea imobilului**

TEREN Intravilan

Adresa: Loc. Leu, Nr. 23, Jud. Dolj, T119, P2566/3

Nr. Crt	Nr cadastral Nr. topografic	Suprafața* (mp)	Observații / Referințe
A1		1.000	Sector cadastral:13 Teren neimprejmuit;

**B. Partea II. Proprietari și acte**

Inscrieri privitoare la dreptul de proprietate și alte drepturi reale	Referințe
/	
Hotarare Judecatoreasca nr. SC 3366, din 04/03/2013 emis de JUDECATORIA CRAIOVA;	
B1	Intabulare, drept de PROPRIETATE, dobandit prin Hotarare Judecatoreasca, cota actuala 1/1, cota initiala 1/1 1) MILITARU IOANA, LIPSĂ CNP
	A1

**C. Partea III. SARCINI .**

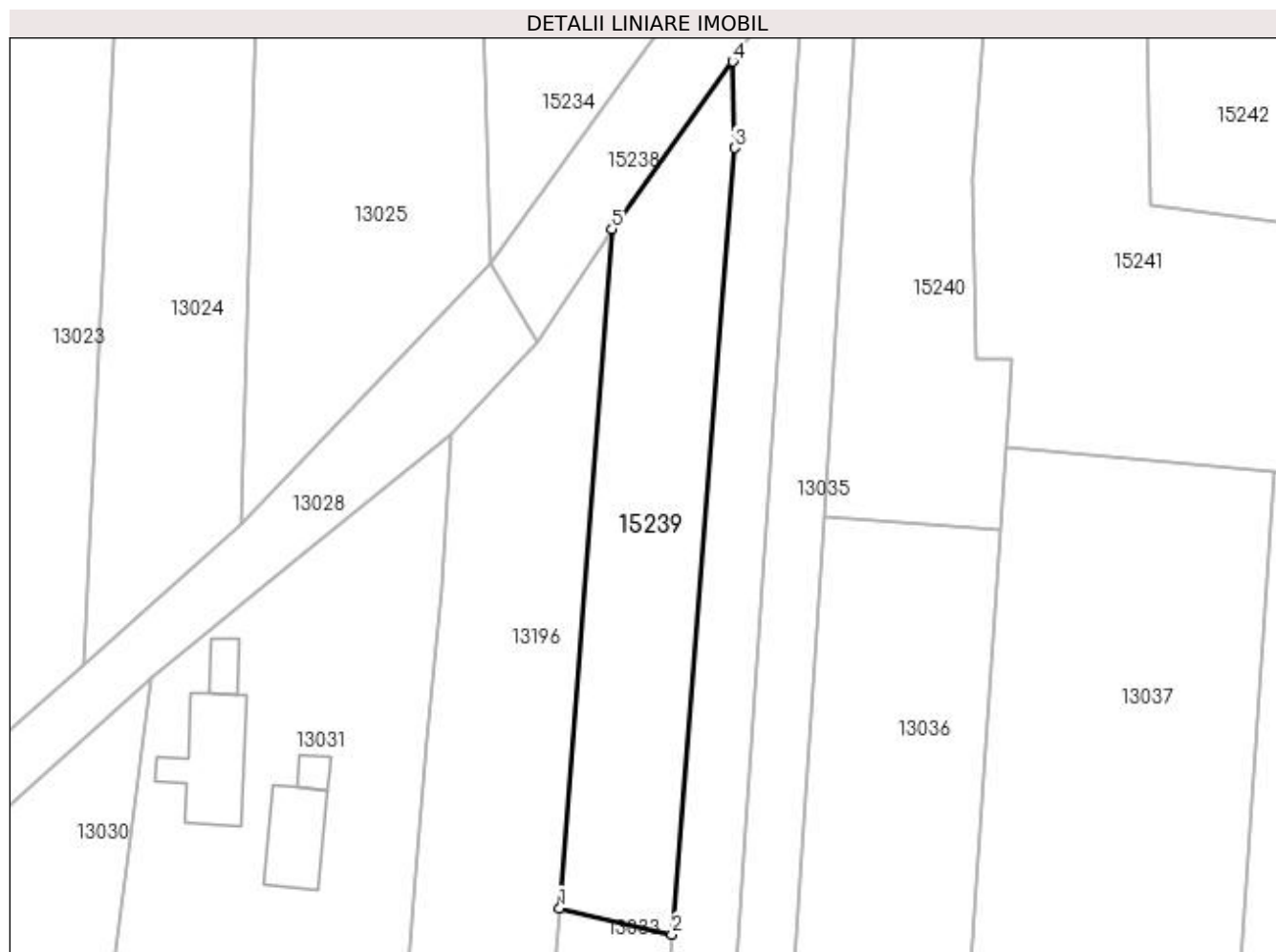
Inscrieri privind dezmembramintele dreptului de proprietate, drepturi reale de garanție și sarcini	Referințe
NU SUNT	

## Anexa Nr. 1 La Partea I

## Teren

Nr cadastral	Suprafața (mp)*	Observații / Referințe
	1.000	

\* Suprafața este determinată în planul de proiecție Stereo 70.



## Date referitoare la teren

Crt	Categorie folosință	Intra vilan	Suprafața (mp)	Tarla	Parcelă	Nr. topo	Observații / Referințe
1	arabil	DA	1.000	119	2566/3	-	

## Lungime Segmente

1) Valorile lungimilor segmentelor sunt obținute din proiecție în plan.

Punct început	X / Y	Punct sfârșit	X / Y	Lungime segment (** (m)
1	418.525,096 298.627,936	2	418.536,936 298.625,163	12.161
2	418.536,936 298.625,163	3	418.543,534 298.708,163	83.262
3	418.543,534 298.708,163	4	418.543,362 298.717,286	9.125
4	418.543,362 298.717,286	5	418.530,598 298.699,614	21.8
5	418.530,598 298.699,614	1	418.525,096 298.627,936	71.889

**\*\* Lungimile segmentelor sunt determinate în planul de proiecție Stereo 70 și sunt rotunjite la 1 milimetru.**

**\*\*\* Distanța dintre puncte este formată din segmente cumulate ce sunt mai mici decât valoarea 1 milimetru.**





**DATE DESPRE IMOBILUL NR. 15240**

Oficiul de Cadastru și Publicitate Imobiliară DOLJ  
Biroul de Cadastru și Publicitate Imobiliară Craiova

**A. Partea I. Descrierea imobilului**

TEREN Intravilan

Adresa: Loc. Leu, Jud. Dolj, T119, P2566

Nr. Crt	Nr cadastral Nr. topografic	Suprafața* (mp)	Observații / Referințe
A1		1.135	Sector cadastral:13 Teren neimprejmuit;

**B. Partea II. Proprietari și acte**

Inscrieri privitoare la dreptul de proprietate și alte drepturi reale	Referințe
/	
Act Administrativ nr. TDP 14036, din 19/10/2009 emis de CONSILIUL JUDEȚEAN DOLJ;	
B1	A1
Intabulare, drept de PROPRIETATE, dobândit prin Reconstituire, cota actuala 1/1, cota initiala 1/1 1) FILIP FLOAREA, LIPSĂ CNP	

**C. Partea III. SARCINI .**

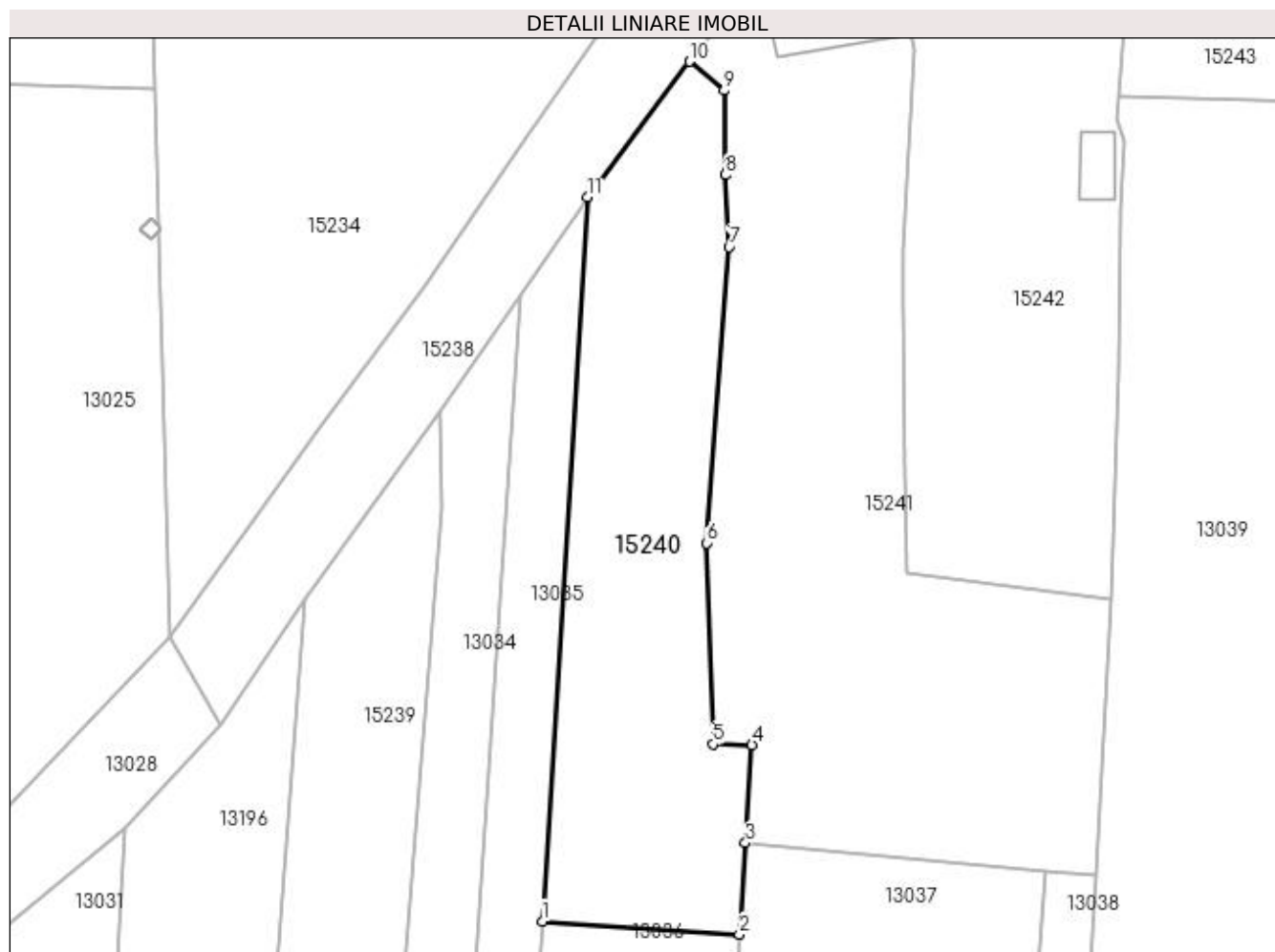
Inscrieri privind dezmembramintele dreptului de proprietate, drepturi reale de garanție și sarcini	Referințe
NU SUNT	

## Anexa Nr. 1 La Partea I

## Teren

Nr cadastral	Suprafața (mp)*	Observații / Referințe
	1.135	

\* Suprafața este determinată în planul de proiecție Stereo 70.



## Date referitoare la teren

Crt	Categorie folosință	Intra vilan	Suprafața (mp)	Tarla	Parcelă	Nr. topo	Observații / Referințe
1	arabil	DA	1.135	119	2566	-	

## Lungime Segmente

1) Valorile lungimilor segmentelor sunt obținute din proiecție în plan.

Punct început	X / Y	Punct sfârșit	X / Y	Lungime segment (** (m)
1	418.553,005 298.669,152	2	418.571,628 298.667,912	18.664
2	418.571,628 298.667,912	3	418.572,202 298.676,54	8.647
3	418.572,202 298.676,54	4	418.572,818 298.685,804	9.284
4	418.572,818 298.685,804	5	418.569,133 298.685,875	3.686
5	418.569,133 298.685,875	6	418.568,576 298.704,856	18.989

Punct început	X / Y	Punct sfârșit	X / Y	Lungime segment (** (m)
6	418.568,576 298.704,856	7	418.570,655 298.732,812	28.033
7	418.570,655 298.732,812	8	418.570,287 298.739,605	6.803
8	418.570,287 298.739,605	9	418.570,206 298.747,57	7.965
9	418.570,206 298.747,57	10	418.566,928 298.750,317	4.277
10	418.566,928 298.750,317	11	418.557,273 298.737,503	16.044
11	418.557,273 298.737,503	1	418.553,005 298.669,152	68.485

\*\* Lungimile segmentelor sunt determinate în planul de proiecție Stereo 70 și sunt rotunjite la 1 milimetru.

\*\*\* Distanța dintre puncte este formată din segmente cumulate ce sunt mai mici decât valoarea 1 milimetru.



**DATE DESPRE IMOBILUL NR. 15241**

Oficiul de Cadastru și Publicitate Imobiliară DOLJ  
Biroul de Cadastru și Publicitate Imobiliară Craiova

**A. Partea I. Descrierea imobilului**

TEREN Intravilan

Adresa: Loc. Leu, Nr. 27, Jud. Dolj, T119, P2565, 2565/1 2565/2

Nr. Crt	Nr cadastral Nr. topografic	Suprafața* (mp)	Observații / Referințe
A1		Din acte: 2.051 Masurata: 2.053	Sector cadastral:13 Teren neimprejmuit;

**Construcții**

Crt	Nr cadastral Nr. topografic	Adresa	Observații / Referințe
A1.1		Loc. Leu, Jud. Dolj	Nr. niveluri:2; S. construita la sol:75 mp; CASA DE LOCUIT, CONSTRUITA DIN CARAMIDA, ACOPERITA CU TIGLA

**B. Partea II. Proprietari și acte**

Inscrieri privitoare la dreptul de proprietate și alte drepturi reale	Referințe
/	
Act Notarial nr. APV NR. 2830, din 17/10/2022 emis de NP DEFTA CRISTIAN;	
B1	A1, A1.1
Intabulare, drept de PROPRIETATE, dobandit prin lesire Din Indiviziune, cota actuala 1/1, cota initiala 1/1 1) FILISAN PAULA	

**C. Partea III. SARCINI .**

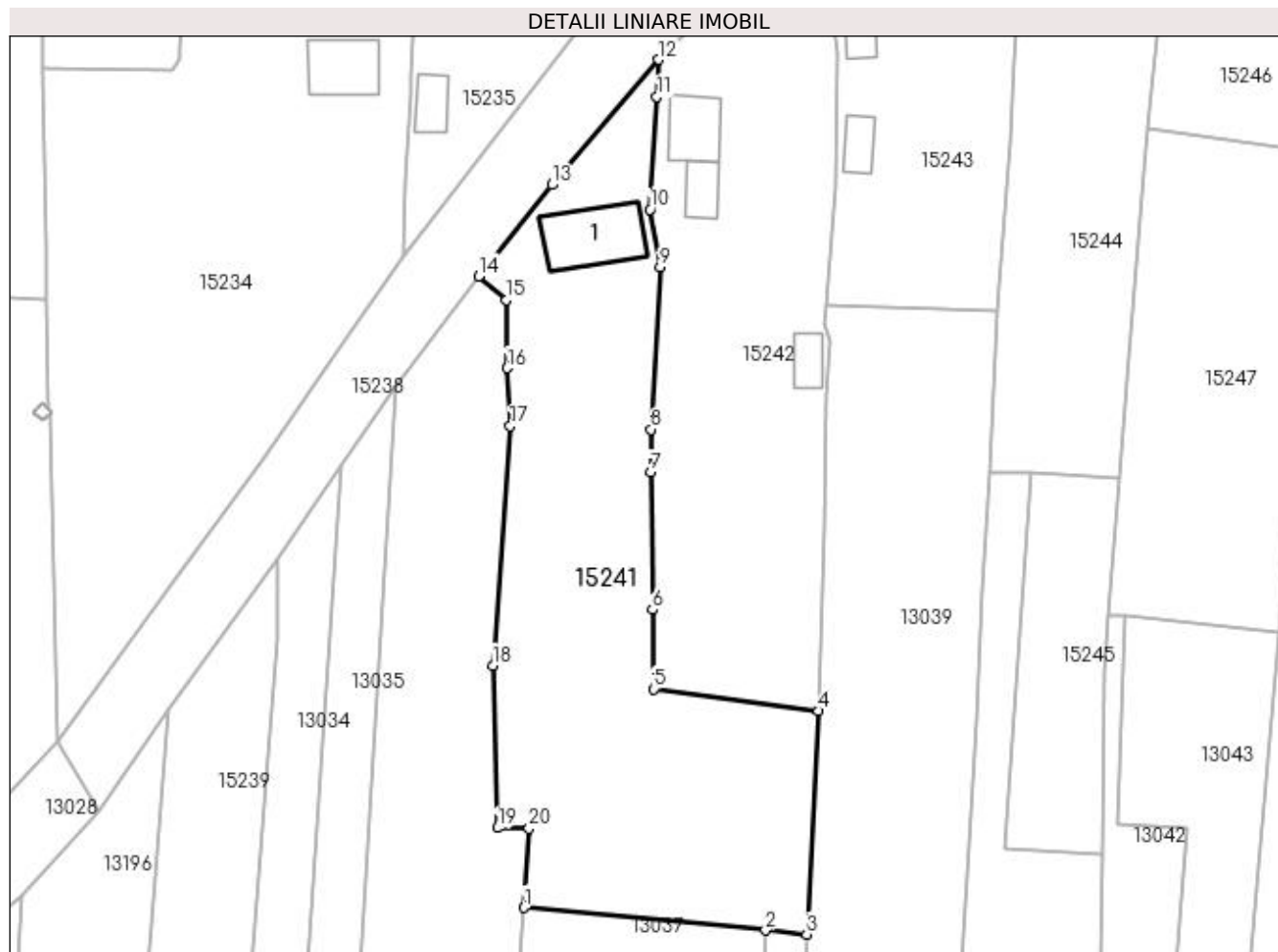
Inscrieri privind dezmembramintele dreptului de proprietate, drepturi reale de garanție și sarcini	Referințe
NU SUNT	

## Anexa Nr. 1 La Partea I

## Teren

Nr cadastral	Suprafața (mp)*	Observații / Referințe
	Din acte: 2.051 Masurata: 2.053	

\* Suprafața este determinată în planul de proiecție Stereo 70.



## Date referitoare la teren

Crt	Categorie folosință	Intra vilan	Suprafața (mp)	Tarla	Parcelă	Nr. topo	Observații / Referințe
1	curți constructii	DA	571	119	2565	-	
2	arabil	DA	1.482	119	2565/1 2565/2	-	

## Date referitoare la construcții

Crt	Număr	Destinație construcție	Supraf. (mp)	Situație juridică	Observații / Referințe
A1.1		construcții de locuinte	75	Cu acte	Nr. niveluri:2; S. construita la sol:75 mp; CASA DE LOCUIT, CONSTRUITA DIN CARAMIDA, ACOPERITA CU TIGLA

## Lungime Segmente

1) Valorile lungimilor segmentelor sunt obținute din proiecție în plan.

Punct început	X / Y	Punct sfârșit	X / Y	Lungime segment (** (m)
1	418.572,202 298.676,54	2	418.600,479 298.673,91	28.399
2	418.600,479 298.673,91	3	418.605,267 298.673,443	4.811

Punct început	X / Y	Punct sfârșit	X / Y	Lungime segment (** (m)
3	418.605,267 298.673,443	4	418.606,671 298.699,534	26.129
4	418.606,671 298.699,534	5	418.587,405 298.702,096	19.436
5	418.587,405 298.702,096	6	418.587,24 298.711,377	9.282
6	418.587,24 298.711,377	7	418.587,045 298.727,438	16.062
7	418.587,045 298.727,438	8	418.587,091 298.732,416	4.978
8	418.587,091 298.732,416	9	418.588,144 298.751,413	19.026
9	418.588,144 298.751,413	10	418.586,948 298.758,108	6.801
10	418.586,948 298.758,108	11	418.587,783 298.771,313	13.231
11	418.587,783 298.771,313	12	418.587,914 298.775,622	4.311
12	418.587,914 298.775,622	13	418.575,496 298.761,021	19.168
13	418.575,496 298.761,021	14	418.566,928 298.750,317	13.711
14	418.566,928 298.750,317	15	418.570,206 298.747,57	4.277
15	418.570,206 298.747,57	16	418.570,287 298.739,605	7.965
16	418.570,287 298.739,605	17	418.570,655 298.732,812	6.803
17	418.570,655 298.732,812	18	418.568,576 298.704,856	28.033
18	418.568,576 298.704,856	19	418.569,133 298.685,875	18.989
19	418.569,133 298.685,875	20	418.572,818 298.685,804	3.686
20	418.572,818 298.685,804	1	418.572,202 298.676,54	9.284

\*\* Lungimile segmentelor sunt determinate în planul de proiecție Stereo 70 și sunt rotunjite la 1 milimetru.

\*\*\* Distanța dintre puncte este formată din segmente cumulate ce sunt mai mici decât valoarea 1 milimetru.





**DATE DESPRE IMOBILUL NR. 15242**

Oficiul de Cadastru și Publicitate Imobiliară DOLJ  
Biroul de Cadastru și Publicitate Imobiliară Craiova

**A. Partea I. Descrierea imobilului**

TEREN Intravilan

Adresa: Loc. Leu, Nr. 29, Jud. Dolj, T119, P2564, 2564/1,2564/1

Nr. Crt	Nr cadastral Nr. topografic	Suprafața* (mp)	Observații / Referințe
A1		Din acte: 1.748 Masurata: 1.716	Sector cadastral:13 Teren neimpregmuit;

**Construcții**

Crt	Nr cadastral Nr. topografic	Adresa	Observații / Referințe
A1.1		Loc. Leu, Jud. Dolj	Nr. niveluri:2; S. construita la sol:46 mp; CASA DE LOCUIT, CONSTRUITA DIN CARAMIDA, ACOPERITA CU TIGLA
A1.2		Loc. Leu, Jud. Dolj	Nr. niveluri:2; S. construita la sol:45 mp; CASA DE LOCUIT, CONSTRUITA DIN CARAMIDA, ACOPERITA CU TIGLA
A1.3		Loc. Leu, Jud. Dolj	Nr. niveluri:1; S. construita la sol:25 mp; CONSTRUCTIE ANEXA
A1.4		Loc. Leu, Jud. Dolj	Nr. niveluri:1; S. construita la sol:21 mp; CONSTRUCTIE ANEXA

**B. Partea II. Proprietari și acte**

Inscrieri privitoare la dreptul de proprietate și alte drepturi reale		Referințe
/		
Act Administrativ nr. TDP 2865, din 26/07/2004 emis de CONSILIUL JUDETEAN DOLJ (CERTIFICAT DE DECES SERIA DM NR. 136530);		
B1	Intabulare, drept de PROPRIETATE, dobandit prin Reconstituire, cota actuala 1/1, cota initiala 1/1 1) GRUIA CONSTANTIN, LIPSĂ CNP DEFUNCT:Da 2) GRUIA IOANA 3) GRUIA ELENA, LIPSĂ CNP	A1
Act Normativ nr. LEGEA 7, din 13/03/1996 emis de GUVERNUL ROMANIEI;		
B2	Intabulare, drept de PROPRIETATE, dobandit prin Lege, cota actuala 1/1, cota initiala 1/1 1) GRUIA ELENA, LIPSĂ CNP 2) GRUIA CONSTANTIN, LIPSĂ CNP DEFUNCT:Da 3) GRUIA IOANA	A1.1, A1.2, A1.3, A1.4

**C. Partea III. SARCINI .**

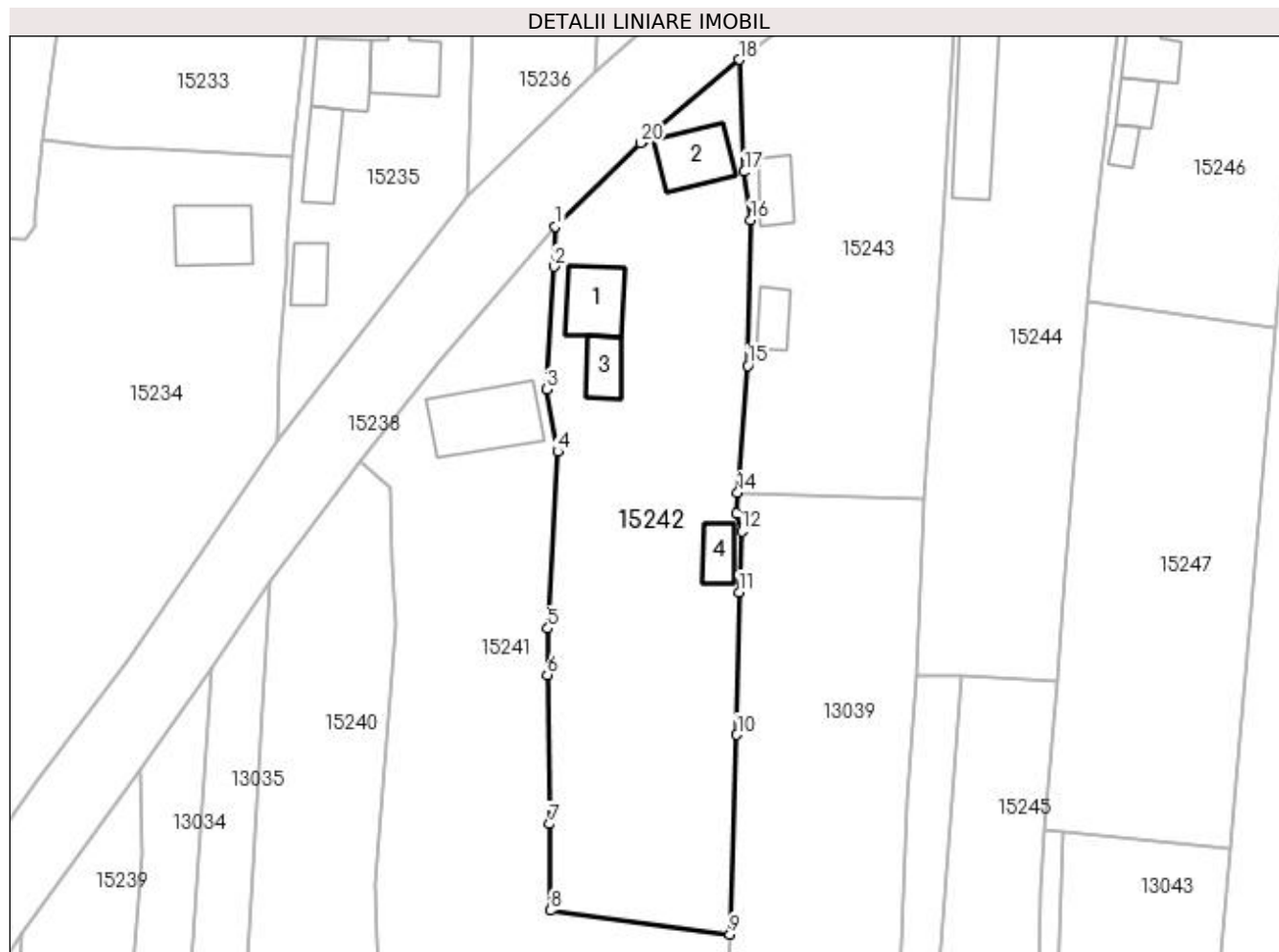
Inscrieri privind dezmembramentele dreptului de proprietate, drepturi reale de garanție și sarcini	Referințe
NU SUNT	

## Anexa Nr. 1 La Partea I

## Teren

Nr cadastral	Suprafața (mp)*	Observații / Referințe
	Din acte: 1.748 Masurata: 1.716	

\* Suprafața este determinată în planul de proiecție Stereo 70.



## Date referitoare la teren

Crt	Categorie folosință	Intra vilan	Suprafața (mp)	Tarla	Parcelă	Nr. topo	Observații / Referințe
1	curți constructii	DA	1.013	119	2564	-	
2	arabil	DA	438	119	2564/1	-	
3	vie	DA	265	119	2564/1	-	

## Date referitoare la construcții

Crt	Număr	Destinație construcție	Supraf. (mp)	Situație juridică	Observații / Referințe
A1.1		construcții de locuințe	46	Cu acte	Nr. niveluri:2; S. construită la sol:46 mp; CASA DE LOCUIT, CONSTRUITA DIN CARAMIDA, ACOPERITA CU TIGLA
A1.2		construcții de locuințe	45	Cu acte	Nr. niveluri:2; S. construită la sol:45 mp; CASA DE LOCUIT, CONSTRUITA DIN CARAMIDA, ACOPERITA CU TIGLA
A1.3		construcții anexa	25	Cu acte	Nr. niveluri:1; S. construită la sol:25 mp; CONSTRUCTIE ANEXA
A1.4		construcții anexa	21	Cu acte	Nr. niveluri:1; S. construită la sol:21 mp; CONSTRUCTIE ANEXA

**Lungime Segmente**

1) Valorile lungimilor segmentelor sunt obținute din proiecție în plan.

Punct început	X / Y	Punct sfârșit	X / Y	Lungime segment (** (m)
1	418.587,914 298.775,622	2	418.587,783 298.771,313	4.311
2	418.587,783 298.771,313	3	418.586,948 298.758,108	13.231
3	418.586,948 298.758,108	4	418.588,144 298.751,413	6.801
4	418.588,144 298.751,413	5	418.587,091 298.732,416	19.026
5	418.587,091 298.732,416	6	418.587,045 298.727,438	4.978
6	418.587,045 298.727,438	7	418.587,24 298.711,377	16.062
7	418.587,24 298.711,377	8	418.587,405 298.702,096	9.282
8	418.587,405 298.702,096	9	418.606,671 298.699,534	19.436
9	418.606,671 298.699,534	10	418.607,413 298.721,003	21.482
10	418.607,413 298.721,003	11	418.607,638 298.736,293	15.292
11	418.607,638 298.736,293	12	418.607,934 298.742,859	6.573
12	418.607,934 298.742,859	13	418.607,33 298.744,822	2.054
13	418.607,33 298.744,822	14	418.607,504 298.747,012	2.197
14	418.607,504 298.747,012	15	418.608,592 298.760,671	13.702
15	418.608,592 298.760,671	16	418.608,911 298.776,289	15.621
16	418.608,911 298.776,289	17	418.608,229 298.781,512	5.267
17	418.608,229 298.781,512	18	418.607,631 298.793,552	12.055
18	418.607,631 298.793,552	19	418.597,373 298.784,937	13.396
19	418.597,373 298.784,937	20	418.597,093 298.784,612	0.429
20	418.597,093 298.784,612	1	418.587,914 298.775,622	12.848

\*\* Lungimile segmentelor sunt determinate în planul de proiecție Stereo 70 și sunt rotunjite la 1 milimetru.

\*\*\* Distanța dintre puncte este formată din segmente cumulate ce sunt mai mici decât valoarea 1 milimetru.



**DATE DESPRE IMOBILUL NR. 15243**

Oficiul de Cadastru și Publicitate Imobiliară DOLJ  
Biroul de Cadastru și Publicitate Imobiliară Craiova

**A. Partea I. Descrierea imobilului**

TEREN Intravilan

Adresa: Loc. Leu, Nr. 30, Jud. Dolj, T119, P2563,2563/1

Nr. Crt	Nr cadastral Nr. topografic	Suprafața* (mp)	Observații / Referințe
A1	31753	Din acte: 1.126 Masurata: 1.151	Sector cadastral:13 Teren neimprijmit;

**Construcții**

Crt	Nr cadastral Nr. topografic	Adresa	Observații / Referințe
A1.1		Loc. Leu, Nr. 30, Jud. Dolj, FOST T 119 , P 2563 ,P2563/1	Nr. niveluri:2; S. construita la sol:49 mp; CASA DE LOCUIT, CONSTRUITA DIN CARAMIDA, ACOPERITA CU TABLA
A1.2		Loc. Leu, Jud. Dolj	Nr. niveluri:1; S. construita la sol:26 mp; CONSTRUCTIE ANEXA
A1.3		Loc. Leu, Jud. Dolj	Nr. niveluri:1; S. construita la sol:22 mp; CONSTRUCTIE ANEXA

**B. Partea II. Proprietari și acte**

Inscrieri privitoare la dreptul de proprietate și alte drepturi reale		Referințe
<b>77741 / 30/06/2014</b>		
Act Notarial nr. CONTRACT DE VANZARE CUMPARARE AUT NR 1181, din 27/06/2014 emis de NP DINCA ALINA CAMELIA;		
B1	Intabulare, drept de PROPRIETATE, dobandit prin Conventie, cota actuala 1/1, cota initiala 1/1 1) IANCU DORIN 2) IANCU MONICA	A1, A1.1
/		
Act Normativ nr. LEGEA 7, din 13/03/1996 emis de GUVERNUL ROMANIEI;		
B2	Intabulare, drept de PROPRIETATE, dobandit prin Lege, cota actuala 1/1, cota initiala 1/1 1) IANCU MONICA 2) IANCU DORIN	A1.2, A1.3

**C. Partea III. SARCINI .**

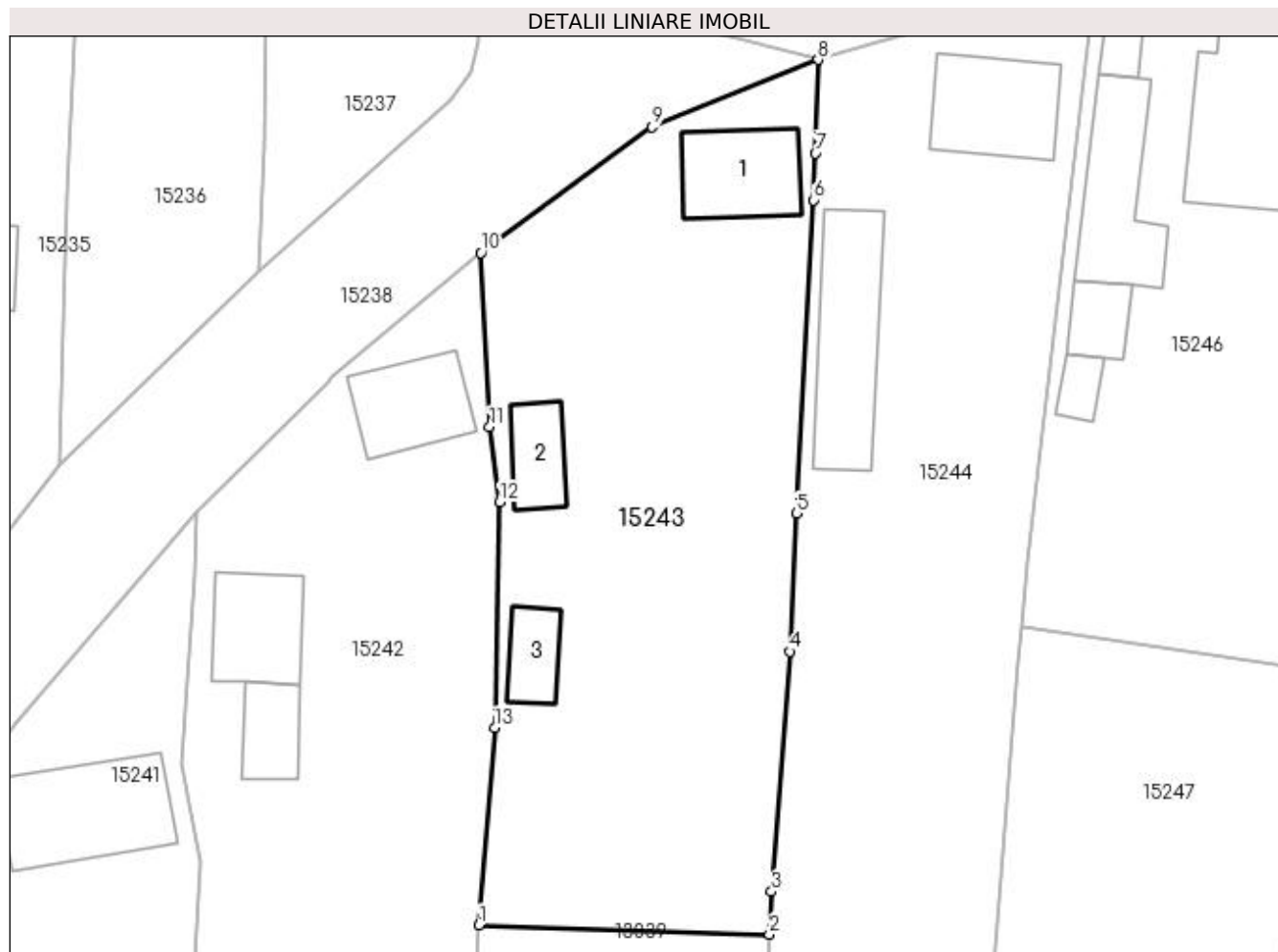
Inscrieri privind dezmembramintele dreptului de proprietate, drepturi reale de garanție și sarcini	Referințe
NU SUNT	

## Anexa Nr. 1 La Partea I

## Teren

Nr cadastral	Suprafața (mp)*	Observații / Referințe
31753	Din acte: 1.126 Masurata: 1.151	

\* Suprafața este determinată în planul de proiecție Stereo 70.



## Date referitoare la teren

Crt	Categorie folosință	Intra vilan	Suprafața (mp)	Tarla	Parcelă	Nr. topo	Observații / Referințe
1	curți constructii	DA	851	119	2563	-	
2	arabil	DA	300	119	2563/1	-	

## Date referitoare la construcții

Crt	Număr	Destinație construcție	Supraf. (mp)	Situație juridică	Observații / Referințe
A1.1		construcții de locuințe	49	Cu acte	Nr. niveluri:2; S. construita la sol:49 mp; CASA DE LOCUIT, CONSTRUITA DIN CARAMIDA, ACOPERITA CU TABLA
A1.2		construcții anexa	26	Cu acte	Nr. niveluri:1; S. construita la sol:26 mp; CONSTRUCTIE ANEXA
A1.3		construcții anexa	22	Cu acte	Nr. niveluri:1; S. construita la sol:22 mp; CONSTRUCTIE ANEXA

## Lungime Segmente

1) Valorile lungimilor segmentelor sunt obținute din proiecție în plan.

Punct început	X / Y	Punct sfârșit	X / Y	Lungime segment (** (m))
1	418.607,504 298.747,012	2	418.627,6 298.746,383	20.105

Punct început	X / Y	Punct sfârșit	X / Y	Lungime segment (** (m)
2	418.627,6 298.746,383	3	418.627,741 298.749,339	2.96
3	418.627,741 298.749,339	4	418.629,002 298.765,96	16.669
4	418.629,002 298.765,96	5	418.629,492 298.775,523	9.576
5	418.629,492 298.775,523	6	418.630,678 298.797,203	21.712
6	418.630,678 298.797,203	7	418.630,777 298.800,454	3.253
7	418.630,777 298.800,454	8	418.630,97 298.806,92	6.469
8	418.630,97 298.806,92	9	418.619,491 298.802,248	12.393
9	418.619,491 298.802,248	10	418.607,631 298.793,552	14.707
10	418.607,631 298.793,552	11	418.608,229 298.781,512	12.055
11	418.608,229 298.781,512	12	418.608,911 298.776,289	5.267
12	418.608,911 298.776,289	13	418.608,592 298.760,671	15.621
13	418.608,592 298.760,671	1	418.607,504 298.747,012	13.702

\*\* Lungimile segmentelor sunt determinate în planul de proiecție Stereo 70 și sunt rotunjite la 1 milimetru.

\*\*\* Distanța dintre puncte este formată din segmente cumulate ce sunt mai mici decât valoarea 1 milimetru.





**DATE DESPRE IMOBILUL NR. 15244**

Oficiul de Cadastru și Publicitate Imobiliară DOLJ  
Biroul de Cadastru și Publicitate Imobiliară Craiova

**A. Partea I. Descrierea imobilului**

TEREN Intravilan

Adresa: Loc. Leu, Nr. 31, Jud. Dolj, T119, P2561, 2561/1 2561/2

Nr. Crt	Nr cadastral Nr. topografic	Suprafața* (mp)	Observații / Referințe
A1		Din acte: 1.356 Masurata: 1.357	Sector cadastral:13 Teren neimprijmit;

**Construcții**

Crt	Nr cadastral Nr. topografic	Adresa	Observații / Referințe
A1.1		Loc. Leu, Jud. Dolj	Nr. niveluri:2; S. construita la sol:58 mp; CASA DE LOCUIT, CONSTRUITA DIN CARAMIDA, ACOPERITA CU TIGLA
A1.2		Loc. Leu, Jud. Dolj	Nr. niveluri:1; S. construita la sol:74 mp; CONSTRUCTIE ANEXA

**B. Partea II. Proprietari și acte**

Inscrieri privitoare la dreptul de proprietate și alte drepturi reale		Referințe
/		
Act Administrativ nr. TDP 3439, din 29/06/2005 emis de CONSILIUL JUDETEAN DOLJ;		
B1	Intabulare, drept de PROPRIETATE, dobandit prin Reconstituire, cota actuala 1/1, cota initiala 1/1 1) STAIUS MARIN, LIPSĂ CNP	A1
Act Normativ nr. LEGEA 7, din 13/03/1996 emis de GUVERNUL ROMANIEI;		
B2	Intabulare, drept de PROPRIETATE, dobandit prin Lege, cota actuala 1/1, cota initiala 1/1 1) STAIUS MARIN, LIPSĂ CNP	A1.1, A1.2

**C. Partea III. SARCINI .**

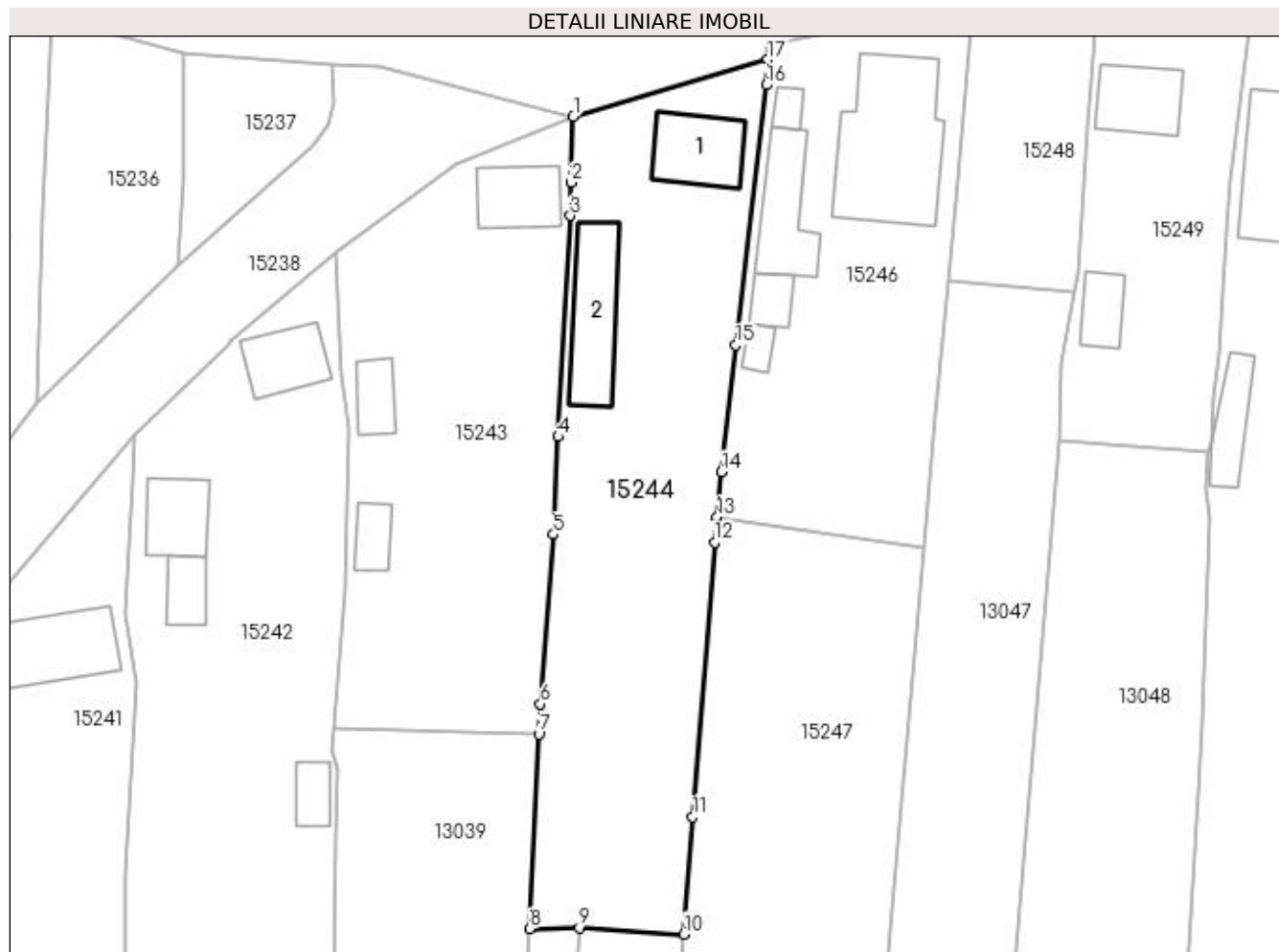
Inscrieri privind dezmembramintele dreptului de proprietate, drepturi reale de garanție și sarcini	Referințe
NU SUNT	

## Anexa Nr. 1 La Partea I

## Teren

Nr cadastral	Suprafața (mp)*	Observații / Referințe
	Din acte: 1.356 Masurata: 1.357	

\* Suprafața este determinată în planul de proiecție Stereo 70.



## Date referitoare la teren

Crt	Categorie folosință	Intravilan	Suprafața (mp)	Tarla	Parcelă	Nr. topo	Observații / Referințe
1	curți construcții	DA	760	119	2561	-	
2	arabil	DA	597	119	2561/1 2561/2	-	

## Date referitoare la construcții

Crt	Număr	Destinație construcție	Supraf. (mp)	Situație juridică	Observații / Referințe
A1.1		construcții de locuințe	58	Cu acte	Nr. niveluri:2; S. construita la sol:58 mp; CASA DE LOCUIT, CONSTRUITA DIN CARAMIDA, ACOPERITA CU TIGLA
A1.2		construcții anexa	74	Cu acte	Nr. niveluri:1; S. construita la sol:74 mp; CONSTRUCTIE ANEXA

## Lungime Segmente

1) Valorile lungimilor segmentelor sunt obținute din proiecție în plan.

Punct început	X / Y	Punct sfârșit	X / Y	Lungime segment (** (m)
1	418.630,97 298.806,92	2	418.630,777 298.800,454	6.469

Punct început	X / Y	Punct sfârşit	X / Y	Lungime segment (** (m)
2	418.630,777 298.800,454	3	418.630,678 298.797,203	3.253
3	418.630,678 298.797,203	4	418.629,492 298.775,523	21.712
4	418.629,492 298.775,523	5	418.629,002 298.765,96	9.576
5	418.629,002 298.765,96	6	418.627,741 298.749,339	16.669
6	418.627,741 298.749,339	7	418.627,6 298.746,383	2.96
7	418.627,6 298.746,383	8	418.626,677 298.727,292	19.113
8	418.626,677 298.727,292	9	418.631,535 298.727,402	4.859
9	418.631,535 298.727,402	10	418.641,781 298.726,763	10.266
10	418.641,781 298.726,763	11	418.642,677 298.738,261	11.532
11	418.642,677 298.738,261	12	418.644,812 298.765,174	26.998
12	418.644,812 298.765,174	13	418.645,048 298.767,654	2.491
13	418.645,048 298.767,654	14	418.645,466 298.772,052	4.418
14	418.645,466 298.772,052	15	418.646,881 298.784,503	12.531
15	418.646,881 298.784,503	16	418.649,872 298.810,01	25.682
16	418.649,872 298.810,01	17	418.650,026 298.812,485	2.48
17	418.650,026 298.812,485	1	418.630,97 298.806,92	19.852

\*\* Lungimile segmentelor sunt determinate în planul de proiecție Stereo 70 și sunt rotunjite la 1 milimetru.

\*\*\* Distanța dintre puncte este formată din segmente cumulate ce sunt mai mici decât valoarea 1 milimetru.



**DATE DESPRE IMOBILUL NR. 15245**

Oficiul de Cadastru și Publicitate Imobiliară DOLJ  
Biroul de Cadastru și Publicitate Imobiliară Craiova

**A. Partea I. Descrierea imobilului**

TEREN Intravilan

Adresa: Loc. Leu, Jud. Dolj, T119, P2562

Nr. Crt	Nr cadastral Nr. topografic	Suprafața* (mp)	Observații / Referințe
A1		Din acte: 537 Masurata: 462	Sector cadastral:13 Teren neimprejmuit;

**B. Partea II. Proprietari și acte**

Inscrieri privitoare la dreptul de proprietate și alte drepturi reale		Referințe
/		
Act Administrativ nr. TDP 3606, din 30/08/2006 emis de CONSILIUL JUDETEAN DOLJ;		
B1	Intabulare, drept de PROPRIETATE, dobandit prin Reconstituire, cota actuala 1/1, cota initiala 1/1 1) DINCU MITRANA, LIPSĂ CNP	A1

**C. Partea III. SARCINI .**

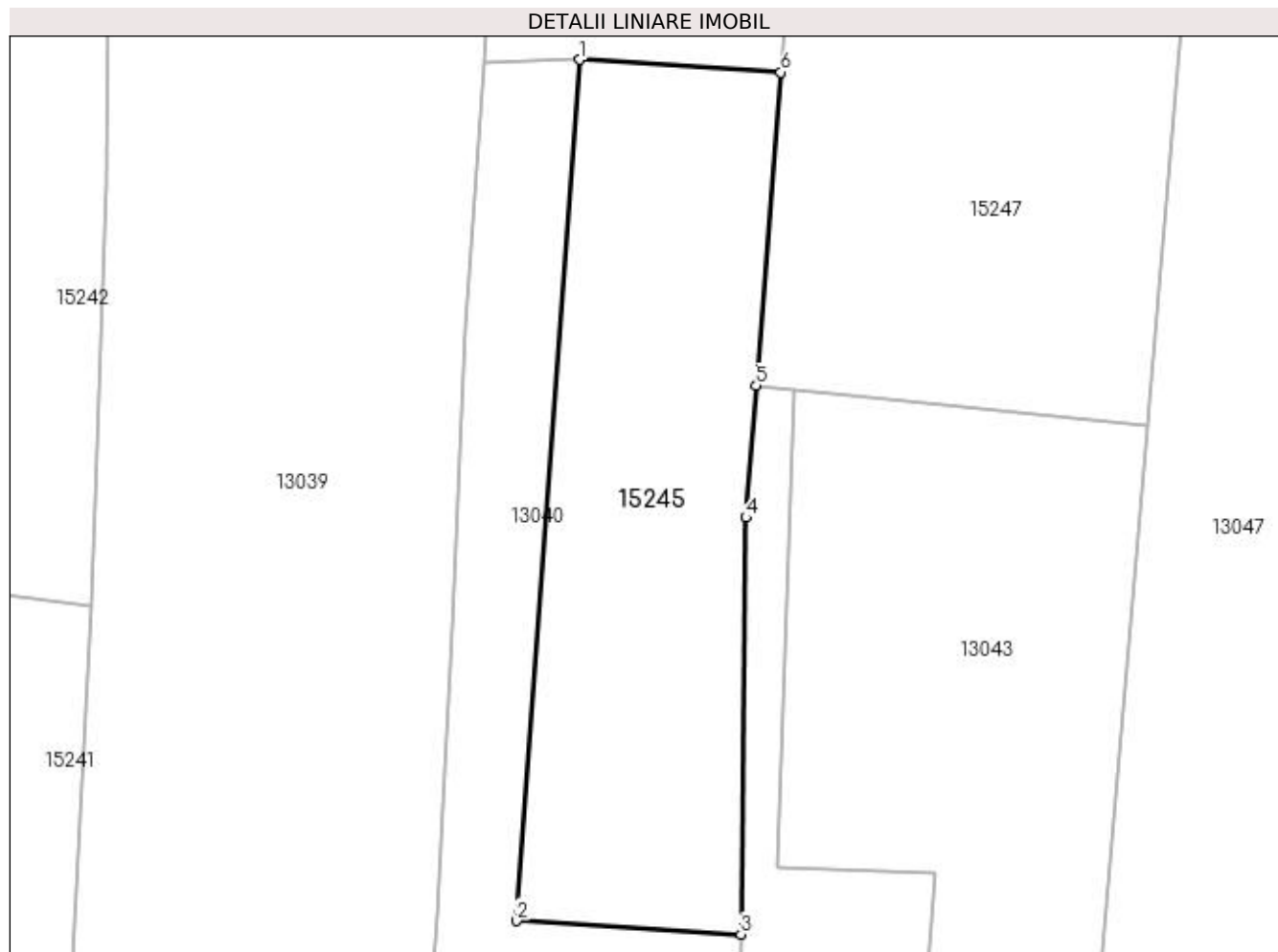
Inscrieri privind dezmembramintele dreptului de proprietate, drepturi reale de garanție și sarcini	Referințe
NU SUNT	

## Anexa Nr. 1 La Partea I

## Teren

Nr cadastral	Suprafața (mp)*	Observații / Referințe
	Din acte: 537 Masurata: 462	

\* Suprafața este determinată în planul de proiecție Stereo 70.



## Date referitoare la teren

Crt	Categorie folosință	Intra vilan	Suprafața (mp)	Tarla	Parcelă	Nr. topo	Observații / Referințe
1	vie	DA	462	119	2562	-	

## Lungime Segmente

1) Valorile lungimilor segmentelor sunt obținute din proiecție în plan.

Punct început	X / Y	Punct sfârșit	X / Y	Lungime segment (** (m)
1	418.631,535 298.727,402	2	418.628,313 298.683,536	43.985
2	418.628,313 298.683,536	3	418.639,747 298.682,842	11.455
3	418.639,747 298.682,842	4	418.640,012 298.704,073	21.232
4	418.640,012 298.704,073	5	418.640,536 298.710,793	6.74
5	418.640,536 298.710,793	6	418.641,781 298.726,763	16.019

Punct început	X / Y	Punct sfârșit	X / Y	Lungime segment (** (m)
6	418.641,781 298.726,763	1	418.631,535 298.727,402	10.266

\*\* Lungimile segmentelor sunt determinate în planul de proiecție Stereo 70 și sunt rotunjite la 1 milimetru.

\*\*\* Distanța dintre puncte este formată din segmente cumulate ce sunt mai mici decât valoarea 1 milimetru.





**DATE DESPRE IMOBILUL NR. 15246**

Oficiul de Cadastru și Publicitate Imobiliară DOLJ  
Biroul de Cadastru și Publicitate Imobiliară Craiova

**A. Partea I. Descrierea imobilului**

TEREN Intravilan

Adresa: Loc. Leu, Nr. 34, Jud. Dolj, T119, P2559,2559/1

Nr. Crt	Nr cadastral Nr. topografic	Suprafața* (mp)	Observații / Referințe
A1	32976	1.000	Sector cadastral:13 Teren imprejmuit;

**Construcții**

Crt	Nr cadastral Nr. topografic	Adresa	Observații / Referințe
A1.1		Loc. Leu, Nr. 34, Jud. Dolj, tarlăua 119, parcelelele 2559,2559/1	Nr. niveluri:1; S. construita la sol:151 mp; S. construita desfasurata:45 mp; casa de locuit cu regim de inaltime parter
A1.2		Loc. Leu, Nr. 34, Jud. Dolj, tarlăua 119, parcelelele 2559,2559/1	Nr. niveluri:1; S. construita la sol:11 mp; S. construita desfasurata:12 mp; anexa (magazie)
A1.3		Loc. Leu, Nr. 34, Jud. Dolj, tarlăua 119, parcelelele 2559,2559/1	Nr. niveluri:1; S. construita la sol:62 mp; S. construita desfasurata:85 mp; anexa
A1.4		Loc. Leu, Nr. 34, Jud. Dolj, tarlăua 119, parcelelele 2559,2559/1	Nr. niveluri:1; S. construita la sol:20 mp; S. construita desfasurata:20 mp; anexa (grajd)
A1.5		Loc. Leu, Nr. 34, Jud. Dolj, tarlăua 119, parcelelele 2559,2559/1	Nr. niveluri:1; S. construita la sol:11 mp; S. construita desfasurata:11 mp; cotet

**B. Partea II. Proprietari și acte**

Inscrieri privitoare la dreptul de proprietate și alte drepturi reale	Referințe
<b>17337 / 13/02/2017</b>	
Act Notarial nr. CONTRACT DE VANZARE-CUMPARARE NR.504, din 24/02/1998 emis de NP ELVIRA DIACONESCU (ACT ADMINISTRATIV NR ADEVERINTA NR 665 DIN 10.02.2017, EMIS DE PRIMARIA COM LEU; ACT ADMINISTRATIV NR CERTIFICAT DE DECES NR 10 DIN 25.01.1999, EMIS DE PRIMARIA COM LEU;ACT ADMINISTRATIV NR CERTIFICAT DE DECES NR 90 DIN 01.11.2002, EMIS DE PRIMARIA COM LEU;ACT ADMINISTRATIV NR CERTIFICAT DE ATESTARE FISCALA NR.564 DIN 06.02.2017, EMIS DE PRIMARIA LEU;ACT ADMINISTRATIV NR CNS NR 563 DIN 06.02.2017, EMIS DE PRIMARIA COM LEU);	
B1	A1, A1.1, A1.2, A1.3, A1.4
Intabulare, drept de PROPRIETATE, dobandit prin Conventie, cota actuala 1/1, cota initiala 1/1	
1) DRĂGHICI MARIAN	
2) DRĂGHICI AURELIA-CRISTINA	
/	
Act Normativ nr. LEGEA 7, din 13/03/1996 emis de GUVERNUL ROMANIEI;	
B2	A1.5
Intabulare, drept de PROPRIETATE, dobandit prin Lege, cota actuala 1/1, cota initiala 1/1	
1) DRĂGHICI AURELIA-CRISTINA	
2) DRĂGHICI MARIAN	

**C. Partea III. SARCINI .**

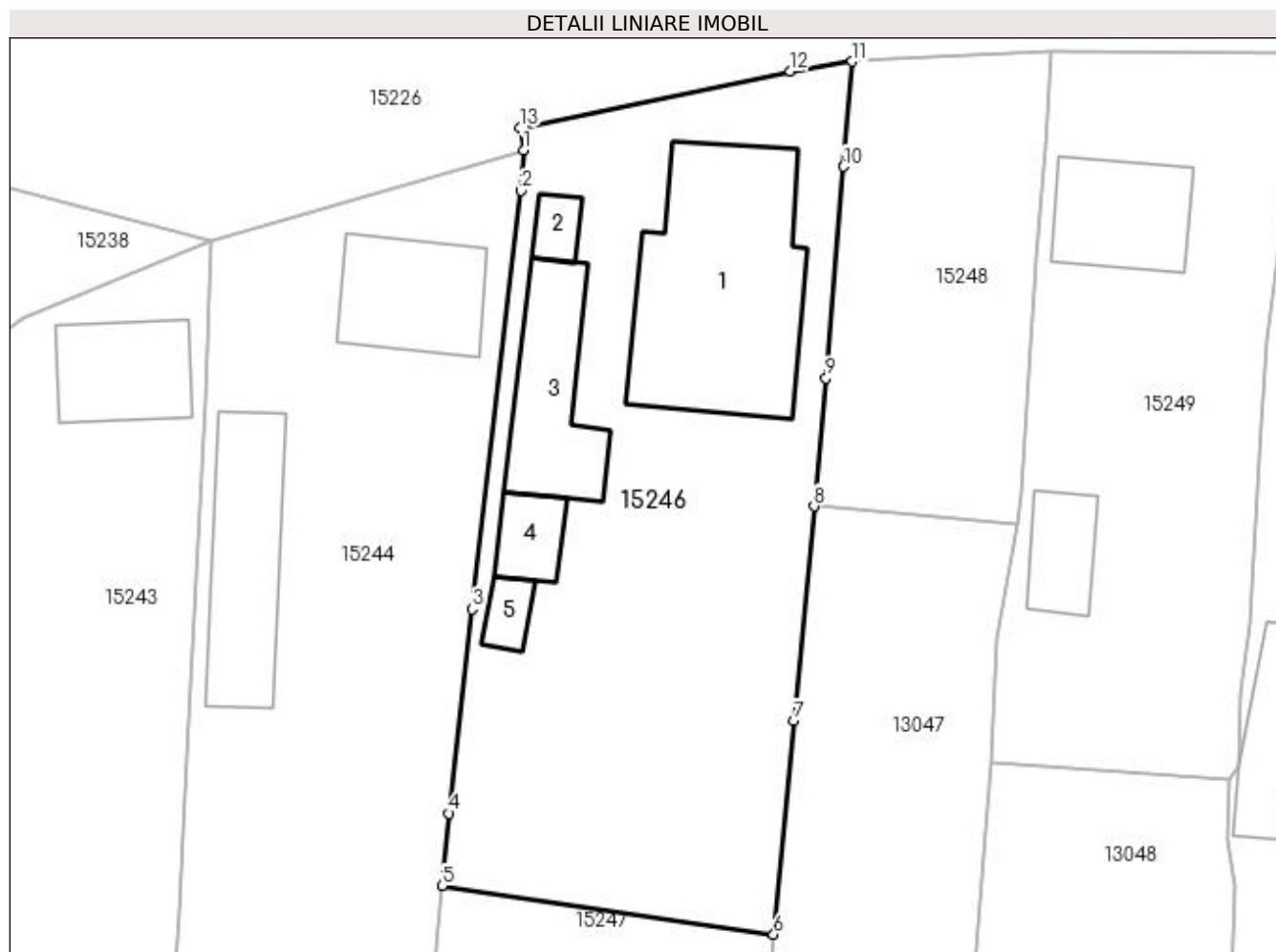
Inscrieri privind dezmembramintele dreptului de proprietate, drepturi reale de garanție și sarcini	Referințe
NU SUNT	

## Anexa Nr. 1 La Partea I

## Teren

Nr cadastral	Suprafața (mp)*	Observații / Referințe
32976	1.000	

\* Suprafața este determinată în planul de proiecție Stereo 70.



## Date referitoare la teren

Crt	Categorie folosință	Intra vilan	Suprafața (mp)	Tarla	Parcelă	Nr. topo	Observații / Referințe
1	curți constructii	DA	567	119	2559,2559/1	-	
2	arabil	DA	433	119	2559,2559/1	-	

## Date referitoare la construcții

Crt	Număr	Destinație construcție	Supraf. (mp)	Situație juridică	Observații / Referințe
A1.1		construcții de locuințe	Din acte: 43 Masurata: 151	Cu acte	Nr. niveluri:1; S. construita la sol:151 mp; S. construita desfasurata:45 mp; casa de locuit cu regim de inaltime parter
A1.2		construcții anexa	11	Cu acte	Nr. niveluri:1; S. construita la sol:11 mp; S. construita desfasurata:12 mp; anexa (magazie)
A1.3		construcții anexa	Din acte: 83 Masurata: 62	Cu acte	Nr. niveluri:1; S. construita la sol:62 mp; S. construita desfasurata:85 mp; anexa
A1.4		construcții anexa	Din acte: 19 Masurata: 20	Cu acte	Nr. niveluri:1; S. construita la sol:20 mp; S. construita desfasurata:20 mp; anexa (grajd)
A1.5		construcții anexa	11	Cu acte	Nr. niveluri:1; S. construita la sol:11 mp; S. construita desfasurata:11 mp; cotet

**Lungime Segmente**

1) Valorile lungimilor segmentelor sunt obținute din proiecție în plan.

Punct început	X / Y	Punct sfârșit	X / Y	Lungime segment (** (m)
1	418.650,026 298.812,485	2	418.649,872 298.810,01	2.48
2	418.649,872 298.810,01	3	418.646,881 298.784,503	25.682
3	418.646,881 298.784,503	4	418.645,466 298.772,052	12.531
4	418.645,466 298.772,052	5	418.645,048 298.767,654	4.418
5	418.645,048 298.767,654	6	418.665,261 298.764,69	20.429
6	418.665,261 298.764,69	7	418.666,508 298.777,709	13.079
7	418.666,508 298.777,709	8	418.667,726 298.790,783	13.131
8	418.667,726 298.790,783	9	418.668,452 298.798,579	7.83
9	418.668,452 298.798,579	10	418.669,534 298.811,475	12.941
10	418.669,534 298.811,475	11	418.670,045 298.817,88	6.425
11	418.670,045 298.817,88	12	418.666,278 298.817,292	3.813
12	418.666,278 298.817,292	13	418.649,796 298.813,848	16.838
13	418.649,796 298.813,848	1	418.650,026 298.812,485	1.382

\*\* Lungimile segmentelor sunt determinate în planul de proiecție Stereo 70 și sunt rotunjite la 1 milimetru.

\*\*\* Distanța dintre puncte este formată din segmente cumulate ce sunt mai mici decât valoarea 1 milimetru.



**DATE DESPRE IMOBILUL NR. 15247**

Oficiul de Cadastru și Publicitate Imobiliară DOLJ  
Biroul de Cadastru și Publicitate Imobiliară Craiova

**A. Partea I. Descrierea imobilului**

TEREN Intravilan

Adresa: Loc. Leu, Jud. Dolj, T119, P2559/4, 2560

Nr. Crt	Nr cadastral Nr. topografic	Suprafața* (mp)	Observații / Referințe
A1		Din acte: 1.592 Masurata: 1.146	Sector cadastral:13 Teren neimprejmuit;

**B. Partea II. Proprietari și acte**

Inscrieri privitoare la dreptul de proprietate și alte drepturi reale		Referințe
/		
Act Administrativ nr. TDP 10652, din 21/05/2008 emis de CONSILIUL JUDETEAN DOLJ;		
B1	Intabulare, drept de PROPRIETATE, dobandit prin Reconstituire, cota actuala 1/1, cota initiala 1/1 1) CIOI ILIE, LIPSĂ CNP	A1

**C. Partea III. SARCINI .**

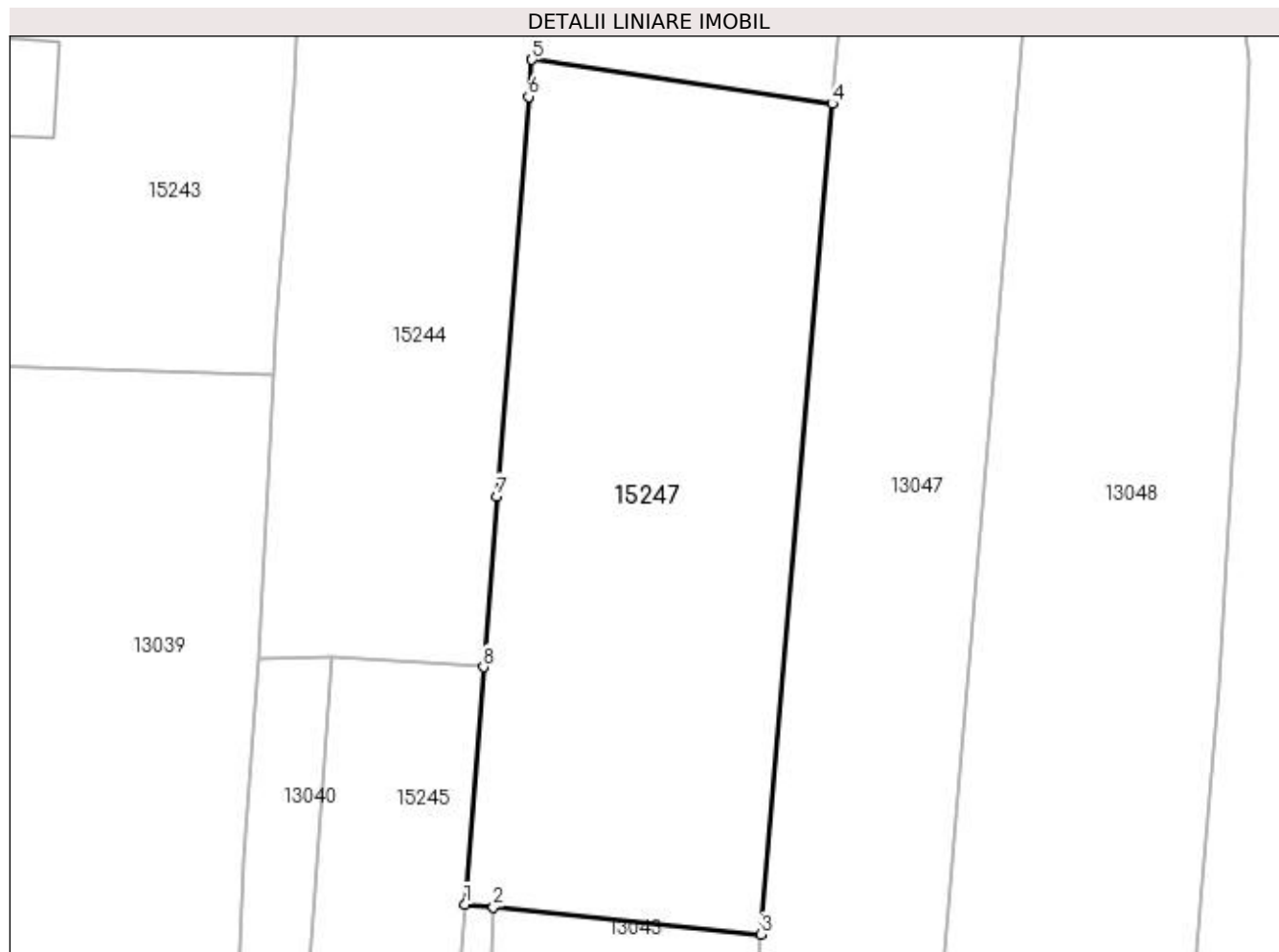
Inscrieri privind dezmembramintele dreptului de proprietate, drepturi reale de garanție și sarcini	Referințe
NU SUNT	

## Anexa Nr. 1 La Partea I

## Teren

Nr cadastral	Suprafața (mp)*	Observații / Referințe
	Din acte: 1.592	
	Masurata: 1.146	

\* Suprafața este determinată în planul de proiecție Stereo 70.



## Date referitoare la teren

Crt	Categorie folosință	Intra vilan	Suprafața (mp)	Tarla	Parcelă	Nr. topo	Observații / Referințe
1	arabil	DA	724	119	2559/4	-	
2	vie	DA	422	119	2560	-	

## Lungime Segmente

1) Valorile lungimilor segmentelor sunt obținute din proiecție în plan.

Punct început	X / Y	Punct sfârșit	X / Y	Lungime segment (** (m)
1	418.640,536 298.710,793	2	418.642,453 298.710,598	1.927
2	418.642,453 298.710,598	3	418.660,483 298.708,767	18.123
3	418.660,483 298.708,767	4	418.665,261 298.764,69	56.127
4	418.665,261 298.764,69	5	418.645,048 298.767,654	20.429

Punct început	X / Y	Punct sfârșit	X / Y	Lungime segment (** (m)
5	418.645,048 298.767,654	6	418.644,812 298.765,174	2.491
6	418.644,812 298.765,174	7	418.642,677 298.738,261	26.998
7	418.642,677 298.738,261	8	418.641,781 298.726,763	11.532
8	418.641,781 298.726,763	1	418.640,536 298.710,793	16.019

\*\* Lungimile segmentelor sunt determinate în planul de proiecție Stereo 70 și sunt rotunjite la 1 milimetru.

\*\*\* Distanța dintre puncte este formată din segmente cumulate ce sunt mai mici decât valoarea 1 milimetru.





**DATE DESPRE IMOBILUL NR. 15248**

Oficiul de Cadastru și Publicitate Imobiliară DOLJ  
Biroul de Cadastru și Publicitate Imobiliară Craiova

**A. Partea I. Descrierea imobilului**

TEREN Intravilan

Adresa: Loc. Leu, Nr. 36, Jud. Dolj, T119, P2558/1 2559/3

Nr. Crt	Nr cadastral Nr. topografic	Suprafața* (mp)	Observații / Referințe
A1		Din acte: 692 Masurata: 345	Sector cadastral:13 Teren neimprejmit;

**B. Partea II. Proprietari și acte**

Inscrieri privitoare la dreptul de proprietate și alte drepturi reale		Referințe
/		
Act Administrativ nr. TDP 3193, din 12/04/2005 emis de CONSILIUL JUDETEAN DOLJ;		
B1	Intabulare, drept de PROPRIETATE, dobandit prin Reconstituire, cota actuala 1/1, cota initiala 1/1 1) OPRESCU MARIA, LIPSĂ CNP 2) CĂLINESCU CONSTANȚA, LIPSĂ CNP 3) DICU GHEORGHE, LIPSĂ CNP	A1

**C. Partea III. SARCINI .**

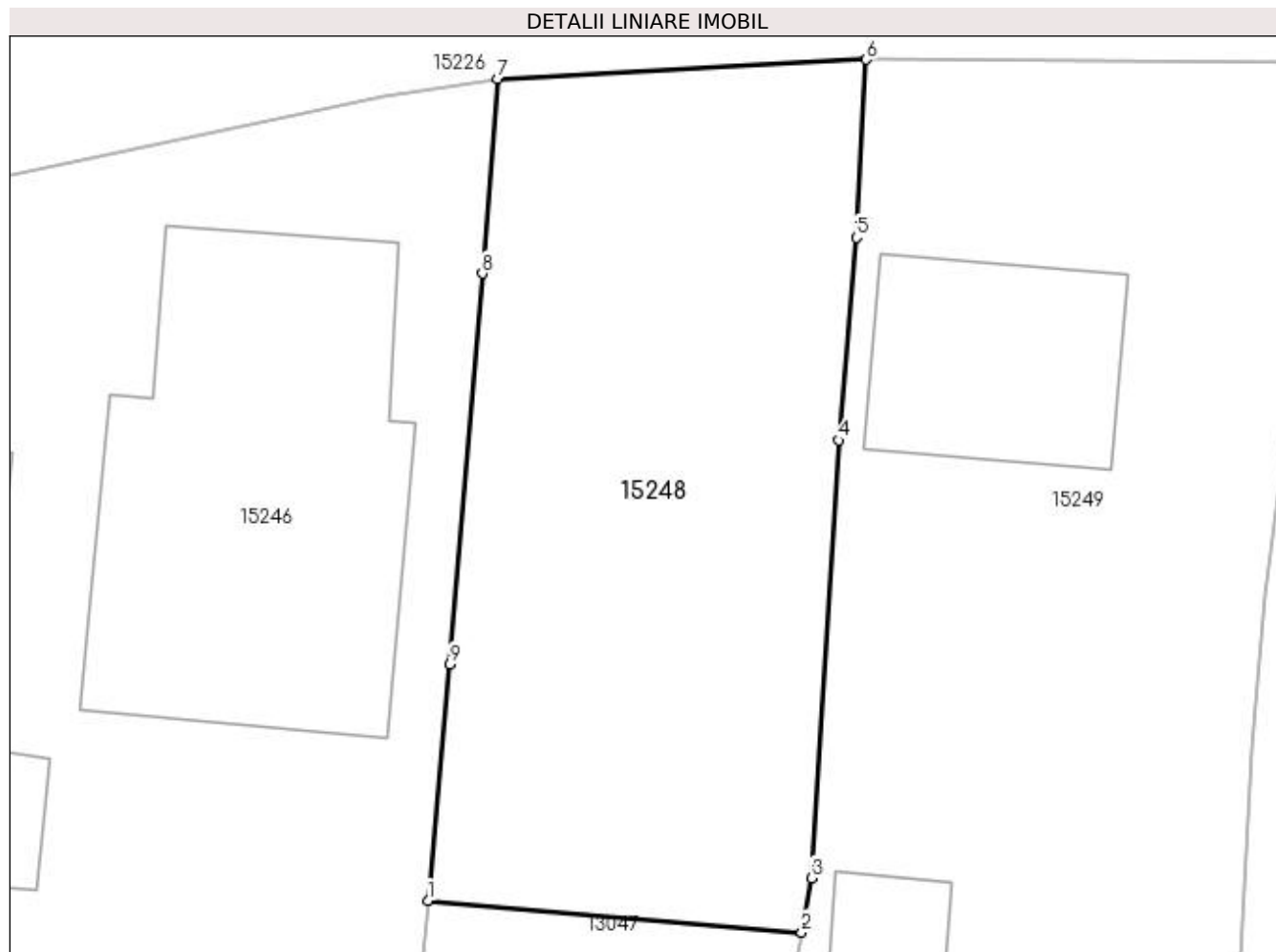
Inscrieri privind dezmembramintele dreptului de proprietate, drepturi reale de garanție și sarcini	Referințe
NU SUNT	

## Anexa Nr. 1 La Partea I

## Teren

Nr cadastral	Suprafața (mp)*	Observații / Referințe
	Din acte: 692 Masurata: 345	

\* Suprafața este determinată în planul de proiecție Stereo 70.



## Date referitoare la teren

Crt	Categorie folosință	Intra vilan	Suprafața (mp)	Tarla	Parcelă	Nr. topo	Observații / Referințe
1	arabil	DA	345	119	2558/1 2559/3	-	

## Lungime Segmente

1) Valorile lungimilor segmentelor sunt obținute din proiecție în plan.

Punct început	X / Y	Punct sfârșit	X / Y	Lungime segment (** (m)
1	418.667,726 298.790,783	2	418.680,074 298.789,726	12.393
2	418.680,074 298.789,726	3	418.680,392 298.791,515	1.817
3	418.680,392 298.791,515	4	418.681,306 298.805,971	14.485
4	418.681,306 298.805,971	5	418.681,884 298.812,661	6.715
5	418.681,884 298.812,661	6	418.682,212 298.818,532	5.88

Punct început	X / Y	Punct sfârșit	X / Y	Lungime segment (** (m)
6	418.682,212 298.818,532	7	418.670,045 298.817,88	12.184
7	418.670,045 298.817,88	8	418.669,534 298.811,475	6.425
8	418.669,534 298.811,475	9	418.668,452 298.798,579	12.941
9	418.668,452 298.798,579	1	418.667,726 298.790,783	7.83

\*\* Lungimile segmentelor sunt determinate în planul de proiecție Stereo 70 și sunt rotunjite la 1 milimetru.

\*\*\* Distanța dintre puncte este formată din segmente cumulate ce sunt mai mici decât valoarea 1 milimetru.



**DATE DESPRE IMOBILUL NR. 15249**

Oficiul de Cadastru și Publicitate Imobiliară DOLJ  
Biroul de Cadastru și Publicitate Imobiliară Craiova

**A. Partea I. Descrierea imobilului**

TEREN Intravilan

Adresa: Loc. Leu, Nr. 37, Jud. Dolj, T119, P2558

Nr. Crt	Nr cadastral Nr. topografic	Suprafața* (mp)	Observații / Referințe
A1		Din acte: 778 Masurata: 649	Sector cadastral:13 Teren neimprijmit;

**Construcții**

Crt	Nr cadastral Nr. topografic	Adresa	Observații / Referințe
A1.1		Loc. Leu, Jud. Dolj	Nr. niveluri:2; S. construita la sol:53 mp; CASA DE LOCUIT, CONSTRUITA DIN CARAMIDA, ACOPERITA CU TIGLA
A1.2		Loc. Leu, Jud. Dolj	Nr. niveluri:1; S. construita la sol:28 mp; CONSTRUCTIE ANEXA

**B. Partea II. Proprietari și acte**

Inscrieri privitoare la dreptul de proprietate și alte drepturi reale		Referințe
/		
Act Administrativ nr. TDP 3241, din 13/04/2005 emis de CONSILIUL JUDETEAN DOLJ;		
B1	Intabulare, drept de PROPRIETATE, dobandit prin Reconstituire, cota actuala 1/1, cota initiala 1/1 1) DIACONU MARIN, LIPSĂ CNP 2) IOANCA TATIANA, LIPSĂ CNP 3) DIACONU GHEORGHE, LIPSĂ CNP	A1
Act Normativ nr. LEGEA 7, din 13/03/1996 emis de GUVERNUL ROMANIEI;		
B2	Intabulare, drept de PROPRIETATE, dobandit prin Lege, cota actuala 1/1, cota initiala 1/1 1) DIACONU MARIN, LIPSĂ CNP 2) IOANCA TATIANA, LIPSĂ CNP 3) DIACONU GHEORGHE, LIPSĂ CNP	A1.1, A1.2

**C. Partea III. SARCINI .**

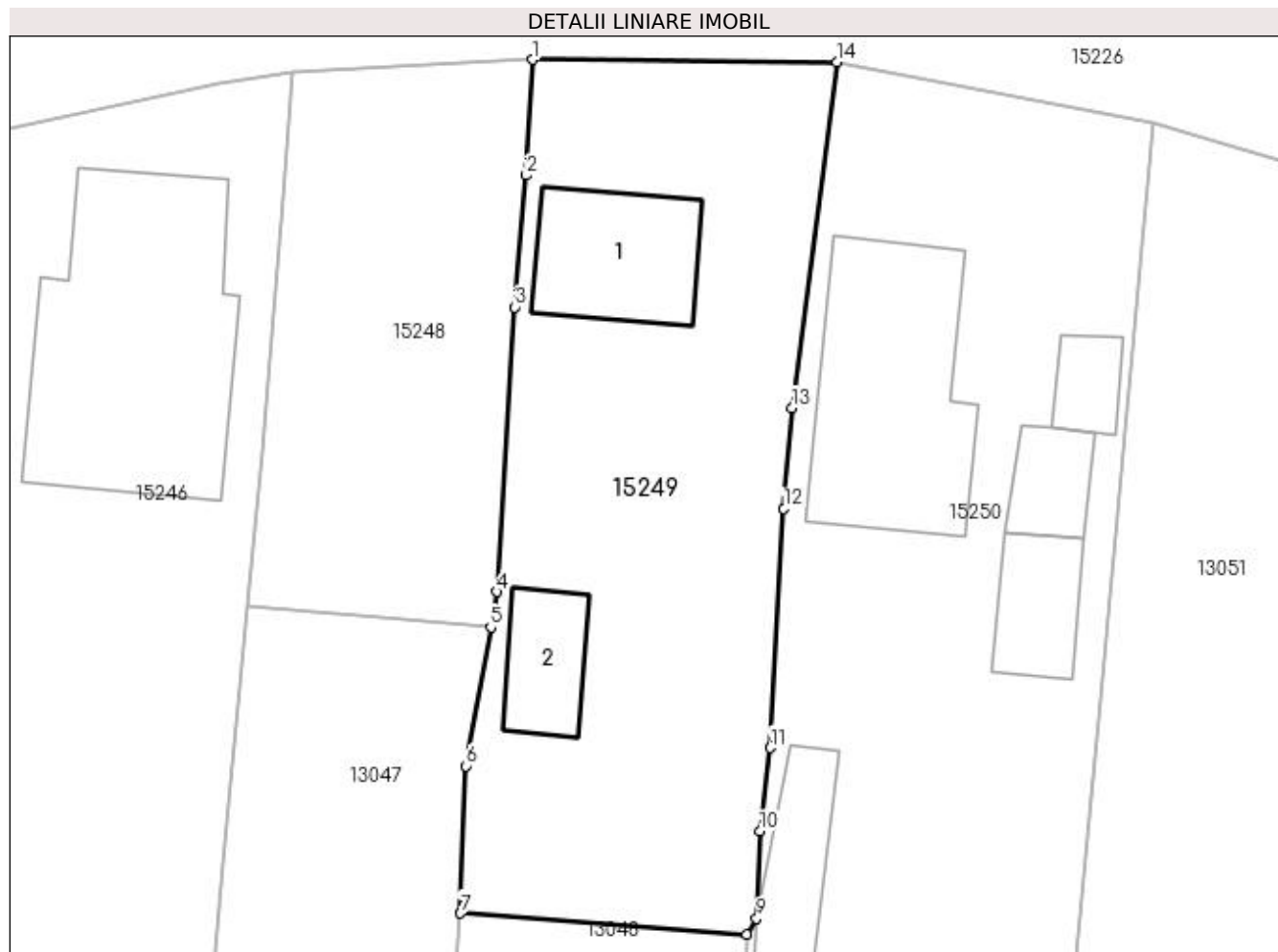
Inscrieri privind dezmembramintele dreptului de proprietate, drepturi reale de garanție și sarcini	Referințe
NU SUNT	

## Anexa Nr. 1 La Partea I

## Teren

Nr cadastral	Suprafața (mp)*	Observații / Referințe
	Din acte: 778 Masurata: 649	

\* Suprafața este determinată în planul de proiecție Stereo 70.



## Date referitoare la teren

Crt	Categorie folosință	Intra vilan	Suprafața (mp)	Tarla	Parcelă	Nr. topo	Observații / Referințe
1	curți constructii	DA	649	119	2558	-	

## Date referitoare la construcții

Crt	Număr	Destinație construcție	Supraf. (mp)	Situație juridică	Observații / Referințe
A1.1		construcții de locuințe	53	Cu acte	Nr. niveluri:2; S. construita la sol:53 mp; CASA DE LOCUIT, CONSTRUITA DIN CARAMIDA, ACOPERITA CU TIGLA
A1.2		construcții anexa	28	Cu acte	Nr. niveluri:1; S. construita la sol:28 mp; CONSTRUCTIE ANEXA

## Lungime Segmente

1) Valorile lungimilor segmentelor sunt obținute din proiecție în plan.

Punct început	X / Y	Punct sfârșit	X / Y	Lungime segment (** (m)
1	418.682,212 298.818,532	2	418.681,884 298.812,661	5.88
2	418.681,884 298.812,661	3	418.681,306 298.805,971	6.715

Punct început	X / Y	Punct sfârşit	X / Y	Lungime segment (** (m)
3	418.681,306 298.805,971	4	418.680,392 298.791,515	14.485
4	418.680,392 298.791,515	5	418.680,074 298.789,726	1.817
5	418.680,074 298.789,726	6	418.678,821 298.782,679	7.158
6	418.678,821 298.782,679	7	418.678,535 298.775,195	7.489
7	418.678,535 298.775,195	8	418.693,073 298.774,135	14.577
8	418.693,073 298.774,135	9	418.693,57 298.774,944	0.949
9	418.693,57 298.774,944	10	418.693,748 298.779,36	4.42
10	418.693,748 298.779,36	11	418.694,269 298.783,598	4.27
11	418.694,269 298.783,598	12	418.694,957 298.795,74	12.161
12	418.694,957 298.795,74	13	418.695,372 298.800,848	5.125
13	418.695,372 298.800,848	14	418.697,644 298.818,408	17.706
14	418.697,644 298.818,408	1	418.682,212 298.818,532	15.432

\*\* Lungimile segmentelor sunt determinate în planul de proiecție Stereo 70 și sunt rotunjite la 1 milimetru.

\*\*\* Distanța dintre puncte este formată din segmente cumulate ce sunt mai mici decât valoarea 1 milimetru.







## DATE DESPRE IMOBILUL NR. 15250

Oficiul de Cadastru și Publicitate Imobiliară DOLJ  
Biroul de Cadastru și Publicitate Imobiliară Craiova

## A. Partea I. Descrierea imobilului

TEREN Intravilan

Adresa: Loc. Leu, Nr. 39, Jud. Dolj, T119, P2557,2557/1

Nr. Crt	Nr cadastral Nr. topografic	Suprafața* (mp)	Observații / Referințe
A1	35331	Din acte: 1.987 Masurata: 1.980	Sector cadastral:13 Teren imprejmuit;

## Construcții

Crt	Nr cadastral Nr. topografic	Adresa	Observații / Referințe
A1.1		Loc. Leu, Nr. 39, Jud. Dolj, Fost T119, P2557, P2557/1	Nr. niveluri:2; S. construita la sol:108 mp; S. construita defasurata:132 mp; Constructie de locuit-Parter+Subsol. S.construita =108mp. S.defasurata=132mp.Construita in anul 1960.
A1.2		Loc. Leu, Nr. 39, Jud. Dolj, Fost T119, P2557, P2557/1	Nr. niveluri:1; S. construita la sol:21 mp; S. construita defasurata:21 mp; Constructie anexa-Parter. S. construita =21mp.S.defasurata = 21mp. Construita in anul 1992.
A1.3		Loc. Leu, Nr. 39, Jud. Dolj, Fost T119, P2557, P2557/1	Nr. niveluri:1; S. construita la sol:29 mp; S. construita defasurata:29 mp; Constructie anexa-Parter. S. construita =29mp.S.defasurata = 29mp. Construita in anul 1992.
A1.4		Loc. Leu, Nr. 39, Jud. Dolj, Fost T119, P2557, P2557/1	Nr. niveluri:1; S. construita la sol:15 mp; S. construita defasurata:15 mp; Constructie anexa-Parter. S. construita =15mp.S.defasurata = 15mp.
A1.5		Loc. Leu, Nr. 39, Jud. Dolj, Fost T119, P2557, P2557/1	Nr. niveluri:1; S. construita la sol:38 mp; S. construita defasurata:40 mp; Constructie anexa-Parter. S. construita =40mp.S.defasurata = 40mp.

## B. Partea II. Proprietari și acte

Inscrieri privitoare la dreptul de proprietate și alte drepturi reale	Referințe	
<b>230148 / 23/09/2021</b>		
Act Administrativ nr. TDP NR. 3022, din 02/11/2004 emis de COMISIA JUDETEANA DOLJ (ACT NOTARIAL NR ACT DE PARTAJ AUT. NR. 2147 DIN 10.06.2021, EMIS DE NP CANTAR ELENA;ACT ADMINISTRATIV NR CNS NR. 5053 DIN 07.09.2021, EMIS DE PRIMARIA COM.LEU;ACT NOTARIAL NR C.M. NR. 87 DIN 10.06.2021, EMIS DE NP CANTAR ELENA);		
B1	Intabulare, drept de PROPRIETATE, dobandit prin lesire Din Indiviziune, cota actuala 1/1, cota initiala 1/1 1) <b>BĂRAN FLORIAN</b> OBSERVATII: BARAN STEFAN	A1, A1.1, A1.2, A1.3
/		
Act Normativ nr. LEGEA 7, din 13/03/1996 emis de GUVERNUL ROMANIEI;		
B2	Intabulare, drept de PROPRIETATE, dobandit prin Lege, cota actuala 1/1, cota initiala 1/1 1) <b>BĂRAN FLORIAN</b>	A1.4, A1.5

## C. Partea III. SARCINI .

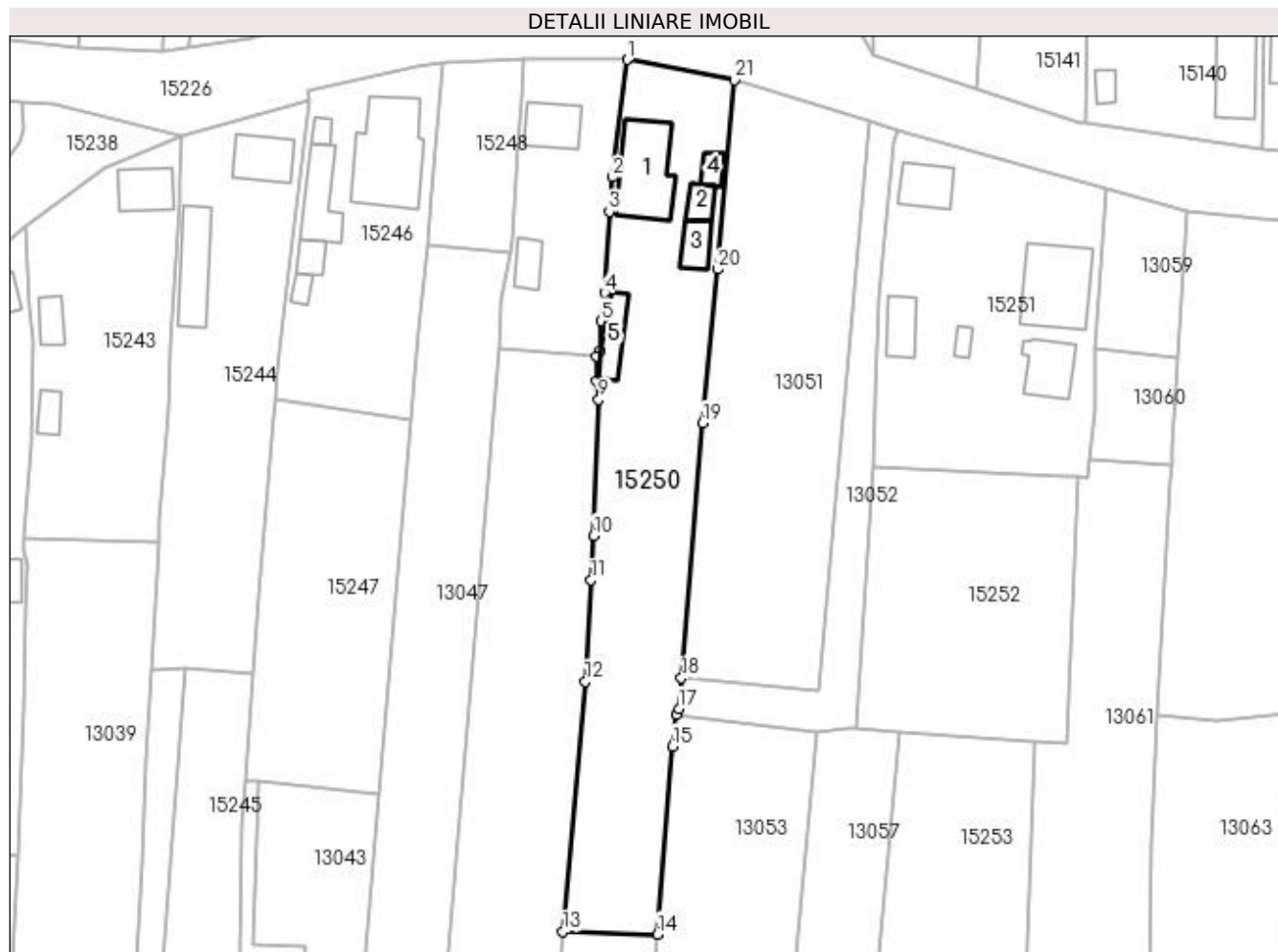
Inscrieri privind dezmembramintele dreptului de proprietate, drepturi reale de garanție și sarcini	Referințe
NU SUNT	

## Anexa Nr. 1 La Partea I

## Teren

Nr cadastral	Suprafața (mp)*	Observații / Referințe
35331	Din acte: 1.987 Masurata: 1.980	

\* Suprafața este determinată în planul de proiecție Stereo 70.



## Date referitoare la teren

Crt	Categorie folosință	Intravilan	Suprafața (mp)	Tarla	Parcelă	Nr. topo	Observații / Referințe
1	curți construcții	DA	832	119	2557	-	
2	arabil	DA	680	119	2557/1	-	
3	vie	DA	468	119	2557/1	-	

## Date referitoare la construcții

Crt	Număr	Destinație construcție	Supraf. (mp)	Situație juridică	Observații / Referințe
A1.1		construcții de locuințe	108	Cu acte	Nr. niveluri:2; S. construita la sol:108 mp; S. construita desfasurata:132 mp; Constructie de locuit-Parter+Subsol. S.construita =108mp. S. desfasurata=132mp.Construita in anul 1960.
A1.2		construcții anexa	21	Cu acte	Nr. niveluri:1; S. construita la sol:21 mp; S. construita desfasurata:21 mp; Constructie anexa-Parter. S.construita =21mp.S. desfasurata = 21mp. Construita in anul 1992.
A1.3		construcții anexa	29	Cu acte	Nr. niveluri:1; S. construita la sol:29 mp; S. construita desfasurata:29 mp; Constructie anexa-Parter. S.construita =29mp.S. desfasurata = 29mp. Construita in anul 1992.
A1.4		construcții anexa	15	Cu acte	Nr. niveluri:1; S. construita la sol:15 mp; S. construita desfasurata:15 mp; Constructie anexa-Parter. S.construita =15mp.S. desfasurata = 15mp.

Crt	Număr	Destinație construcție	Supraf. (mp)	Situație juridică	Observații / Referințe
A1.5		construcții anexa	38	Cu acte	Nr. niveluri:1; S. construita la sol:38 mp; S. construita desfășurata:40 mp; Construcție anexa-Parter. S.construita =40mp.S. desfășurata = 40mp.

**Lungime Segmente**

1) Valorile lungimilor segmentelor sunt obținute din proiecție în plan.

Punct început	X / Y	Punct sfârșit	X / Y	Lungime segment (** (m)
1	418.697,644 298.818,408	2	418.695,372 298.800,848	17.706
3	418.694,957 298.795,74	4	418.694,269 298.783,598	12.161
5	418.693,748 298.779,36	6	418.693,57 298.774,944	4.42
7	418.693,073 298.774,135	8	418.692,984 298.770,464	3.672
9	418.693,388 298.767,611	10	418.692,646 298.747,287	20.338
11	418.692,205 298.740,688	12	418.691,359 298.725,538	15.174
13	418.687,998 298.688,135	14	418.702,131 298.687,759	14.138
15	418.704,416 298.715,833	16	418.704,99 298.720,553	4.755
17	418.705,34 298.721,431	18	418.705,727 298.726,044	4.629
19	418.708,922 298.764,144	20	418.711,098 298.787,079	23.038
21	418.713,664 298.815,368	1	418.697,644 298.818,408	16.306

Punct început	X / Y	Punct sfârșit	X / Y	Lungime segment (** (m)
2	418.695,372 298.800,848	3	418.694,957 298.795,74	5.125
4	418.694,269 298.783,598	5	418.693,748 298.779,36	4.27
6	418.693,57 298.774,944	7	418.693,073 298.774,135	0.949
8	418.692,984 298.770,464	9	418.693,388 298.767,611	2.881
10	418.692,646 298.747,287	11	418.692,205 298.740,688	6.614
12	418.691,359 298.725,538	13	418.687,998 298.688,135	37.554
14	418.702,131 298.687,759	15	418.704,416 298.715,833	28.167
16	418.704,99 298.720,553	17	418.705,34 298.721,431	0.945
18	418.705,727 298.726,044	19	418.708,922 298.764,144	38.234
20	418.711,098 298.787,079	21	418.713,664 298.815,368	28.405

\*\* Lungimile segmentelor sunt determinate în planul de proiecție Stereo 70 și sunt rotunjite la 1 milimetru.

\*\*\* Distanța dintre puncte este formată din segmente cumulate ce sunt mai mici decât valoarea 1 milimetru.





## DATE DESPRE IMOBILUL NR. 15251

Oficiul de Cadastru și Publicitate Imobiliară DOLJ  
Biroul de Cadastru și Publicitate Imobiliară Craiova

## A. Partea I. Descrierea imobilului

TEREN Intravilan

Adresa: Loc. Leu, Nr. 50, Jud. Dolj, T119, P2554

Nr. Crt	Nr cadastral Nr. topografic	Suprafața* (mp)	Observații / Referințe
A1		Din acte: 1.000 Masurata: 1.525	Sector cadastral:13 Teren neimpregmuit;

## Construcții

Crt	Nr cadastral Nr. topografic	Adresa	Observații / Referințe
A1.1		Loc. Leu, Jud. Dolj	Nr. niveluri:2; S. construita la sol:48 mp; CASA DE LOCUIT, CONSTRUITA DIN CARAMIDA, ACOPERITA CU TIGLA
A1.2		Loc. Leu, Jud. Dolj	Nr. niveluri:3; S. construita la sol:121 mp; CASA DE LOCUIT, CONSTRUITA DIN CARAMIDA, ACOPERITA CU TIGLA
A1.3		Loc. Leu, Jud. Dolj	Nr. niveluri:1; S. construita la sol:57 mp; CONSTRUCTIE ANEXA
A1.4		Loc. Leu, Jud. Dolj	Nr. niveluri:1; S. construita la sol:10 mp; CONSTRUCTIE ANEXA
A1.5		Loc. Leu, Jud. Dolj	Nr. niveluri:1; S. construita la sol:37 mp; CONSTRUCTIE ANEXA

## B. Partea II. Proprietari și acte

Inscrieri privitoare la dreptul de proprietate și alte drepturi reale		Referințe
/		
Act Notarial nr. APV 1272, din 13/10/2006 emis de NP CERNOBAI EMIL;		
B1	Intabulare, drept de PROPRIETATE, dobandit prin Iesire Din Indiviziune, cota actuala 500/1525, cota initiala 500/1525 1) FIRINCA ROMU	A1
Act Notarial nr. CM 270, din 21/02/1995 emis de NOTARIATUL DE STAT JUDETEAN DOLJ;		
B2	Intabulare, drept de PROPRIETATE, dobandit prin Succesiune, cota actuala 62/1525, cota initiala 62/1525 1) FIRINCA ROMU	A1
Act Notarial nr. CVC 399, din 08/02/1997 emis de NP CERNOBAI EMIL;		
B3	Intabulare, drept de PROPRIETATE, dobandit prin Conventie, cota actuala 438/1525, cota initiala 438/1525 1) FIRINCA MARIANA, LIPSĂ CNP 2) FIRINCA ROMU	A1
B4	Intabulare, drept de PROPRIETATE, dobandit prin Conventie, cota actuala 7/8, cota initiala 7/8 1) FIRINCA MARIANA, LIPSĂ CNP 2) FIRINCA ROMU	A1.1
Act Notarial nr. CM 270, din 21/02/1995 emis de NOTARIATUL DE STAT JUDETEAN DOLJ;		
B5	Intabulare, drept de PROPRIETATE, dobandit prin Succesiune, cota actuala 1/8, cota initiala 1/8 1) FIRINCA ROMU	A1.1
Act Normativ nr. LEGEA 7, din 13/03/1996 emis de GUVERNUL ROMANIEI;		
B6	Inscrierea posesiei, drept de PROPRIETATE, dobandit prin Constituire, cota actuala 525/1525, cota initiala 525/1525 1) FIRINCA ROMU 2) FIRINCA MARIANA, LIPSĂ CNP 3) FIRINCA ROMU 4) FIRINCA ROMU	A1
B7	Intabulare, drept de PROPRIETATE, dobandit prin Lege, cota actuala 1/1, cota initiala 1/1 1) FIRINCA ROMU 2) FIRINCA MARIANA, LIPSĂ CNP 3) FIRINCA ROMU 4) FIRINCA ROMU	A1.2, A1.3, A1.4, A1.5

Inscrieri privitoare la dreptul de proprietate și alte drepturi reale	Referințe
---	-----------

**C. Partea III. SARCINI .**

Inscrieri privind dezmembramintele dreptului de proprietate, drepturi reale de garanție și sarcini	Referințe
--	-----------

NU SUNT

## Anexa Nr. 1 La Partea I

## Teren

Nr cadastral	Suprafața (mp)*	Observații / Referințe
	Din acte: 1.000 Masurata: 1.525	

\* Suprafața este determinată în planul de proiecție Stereo 70.



## Date referitoare la teren

Crt	Categorie folosință	Intra vilan	Suprafața (mp)	Tarla	Parcelă	Nr. topo	Observații / Referințe
1	curți construcții	DA	1.525	119	2554	-	

## Date referitoare la construcții

Crt	Număr	Destinație construcție	Supraf. (mp)	Situație juridică	Observații / Referințe
A1.1		construcții de locuințe	48	Cu acte	Nr. niveluri:2; S. construita la sol:48 mp; CASA DE LOCUIT, CONSTRUITA DIN CARAMIDA, ACOPERITA CU TIGLA
A1.2		construcții de locuințe	121	Cu acte	Nr. niveluri:3; S. construita la sol:121 mp; CASA DE LOCUIT, CONSTRUITA DIN CARAMIDA, ACOPERITA CU TIGLA
A1.3		construcții anexa	57	Cu acte	Nr. niveluri:1; S. construita la sol:57 mp; CONSTRUCTIE ANEXA
A1.4		construcții anexa	10	Cu acte	Nr. niveluri:1; S. construita la sol:10 mp; CONSTRUCTIE ANEXA
A1.5		construcții anexa	37	Cu acte	Nr. niveluri:1; S. construita la sol:37 mp; CONSTRUCTIE ANEXA

**Lungime Segmente**

1) Valorile lungimilor segmentelor sunt obținute din proiecție în plan.

Punct început	X / Y	Punct sfârșit	X / Y	Lungime segment (** (m)
1	418.769,24 298.799,257	2	418.737,923 298.807,967	32.506
2	418.737,923 298.807,967	3	418.737,577 298.806,093	1.906
3	418.737,577 298.806,093	4	418.735,351 298.782,726	23.473
4	418.735,351 298.782,726	5	418.734,788 298.769,068	13.67
5	418.734,788 298.769,068	6	418.734,31 298.757,489	11.589
6	418.734,31 298.757,489	7	418.762,963 298.756,129	28.685
7	418.762,963 298.756,129	8	418.764,99 298.756,033	2.029
8	418.764,99 298.756,033	9	418.766,383 298.755,999	1.394
9	418.766,383 298.755,999	10	418.766,684 298.758,618	2.637
10	418.766,684 298.758,618	11	418.767,407 298.766,118	7.535
11	418.767,407 298.766,118	12	418.767,516 298.775,162	9.044
12	418.767,516 298.775,162	1	418.769,24 298.799,257	24.157

\*\* Lungimile segmentelor sunt determinate în planul de proiecție Stereo 70 și sunt rotunjite la 1 milimetru.

\*\*\* Distanța dintre puncte este formată din segmente cumulate ce sunt mai mici decât valoarea 1 milimetru.



**DATE DESPRE IMOBILUL NR. 15252**

Oficiul de Cadastru și Publicitate Imobiliară DOLJ  
Biroul de Cadastru și Publicitate Imobiliară Craiova

**A. Partea I. Descrierea imobilului**

TEREN Intravilan

Adresa: Loc. Leu, Jud. Dolj, T119, P2555

Nr. Crt	Nr cadastral Nr. topografic	Suprafața* (mp)	Observații / Referințe
A1	35437	Din acte: 1.423 Masurata: 1.230	Sector cadastral:13 Teren neimprejmuit;

**B. Partea II. Proprietari și acte**

Inscrieri privitoare la dreptul de proprietate și alte drepturi reale		Referințe
<b>11833 / 25/01/2022</b>		
Act Notarial nr. CONTRACT DE VANZARE CUMPARARE AUT NR 116, din 27/11/1995 emis de BNP FLORINA PETRESCU;		
B1	Intabulare, drept de PROPRIETATE, dobandit prin Conventie, cota actuala 1/1, cota initiala 1/1 1) DUȚĂ AMEDEO 2) DUȚĂ SABINA	A1

**C. Partea III. SARCINI .**

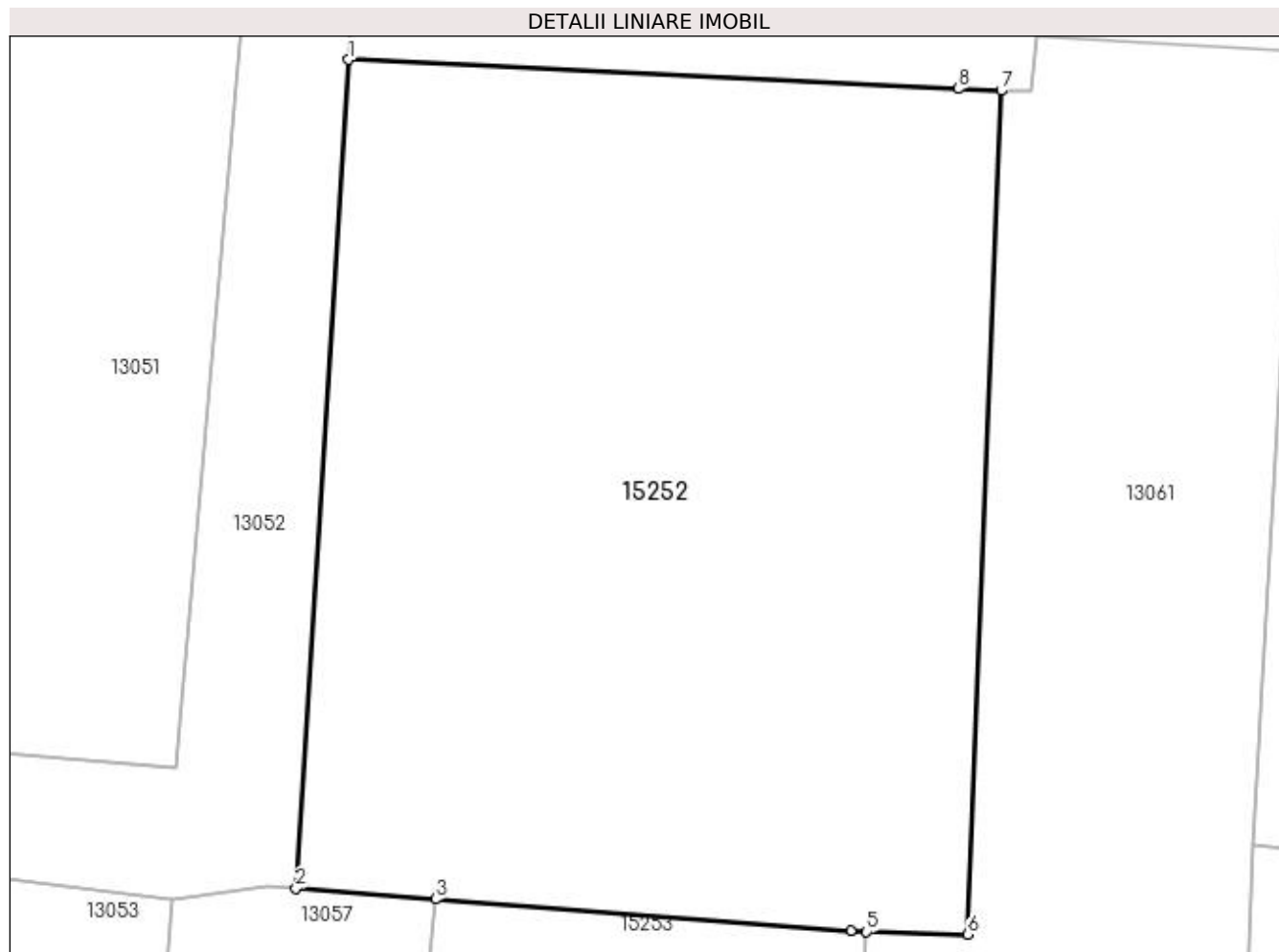
Inscrieri privind dezmembramintele dreptului de proprietate, drepturi reale de garanție și sarcini	Referințe
NU SUNT	

## Anexa Nr. 1 La Partea I

## Teren

Nr cadastral	Suprafața (mp)*	Observații / Referințe
35437	Din acte: 1.423 Masurata: 1.230	

\* Suprafața este determinată în planul de proiecție Stereo 70.



## Date referitoare la teren

Crt	Categorie folosință	Intra vilan	Suprafața (mp)	Tarla	Parcelă	Nr. topo	Observații / Referințe
1	arabil	DA	1.230	119	2555	-	

## Lungime Segmente

1) Valorile lungimilor segmentelor sunt obținute din proiecție în plan.

Punct început	X / Y	Punct sfârșit	X / Y	Lungime segment (** (m)
1	418.734,31 298.757,489	2	418.731,833 298.718,531	39.037
2	418.731,833 298.718,531	3	418.738,388 298.718,035	6.573
3	418.738,388 298.718,035	4	418.757,923 298.716,558	19.59
4	418.757,923 298.716,558	5	418.758,659 298.716,502	0.738
5	418.758,659 298.716,502	6	418.763,402 298.716,381	4.744

Punct început	X / Y	Punct sfârșit	X / Y	Lungime segment (** (m)
6	418.763,402 298.716,381	7	418.764,99 298.756,033	39.684
7	418.764,99 298.756,033	8	418.762,963 298.756,129	2.029
8	418.762,963 298.756,129	1	418.734,31 298.757,489	28.685

\*\* Lungimile segmentelor sunt determinate în planul de proiecție Stereo 70 și sunt rotunjite la 1 milimetru.

\*\*\* Distanța dintre puncte este formată din segmente cumulate ce sunt mai mici decât valoarea 1 milimetru.



**DATE DESPRE IMOBILUL NR. 15253**

Oficiul de Cadastru și Publicitate Imobiliară DOLJ  
Biroul de Cadastru și Publicitate Imobiliară Craiova

**A. Partea I. Descrierea imobilului**

TEREN Intravilan

Adresa: Loc. Leu, Jud. Dolj, T119, P2556/1 2556/2

Nr. Crt	Nr cadastral Nr. topografic	Suprafața* (mp)	Observații / Referințe
A1		Din acte: 912 Masurata: 1.074	Sector cadastral:13 Teren neimprejmuit;

**B. Partea II. Proprietari și acte**

Inscrieri privitoare la dreptul de proprietate și alte drepturi reale		Referințe
/		
Act Notarial nr. CM 159, din 28/09/2006 emis de NP DEFTA FLORENTIN LEONARD;		
B1	Intabulare, drept de PROPRIETATE, dobandit prin Succesiune, cota actuala 456/1074, cota initiala 456/1074 1) FIRINCA IONEL	A1
Act Notarial nr. CM 9, din 28/01/2016 emis de NP GUNESCU TUDOR MARINELA DANIELA;		
B2	Intabulare, drept de PROPRIETATE, dobandit prin Succesiune, cota actuala 456/1074, cota initiala 456/1074 1) FIRINCA IONEL	A1
Act Normativ nr. LEGEA 7, din 13/03/1996 emis de GUVERNUL ROMANIEI;		
B3	Inscrierea posesiei, drept de PROPRIETATE, dobandit prin Constituire, cota actuala 162/1074, cota initiala 162/1074 1) FIRINCA IONEL 2) FIRINCA IONEL	A1

**C. Partea III. SARCINI .**

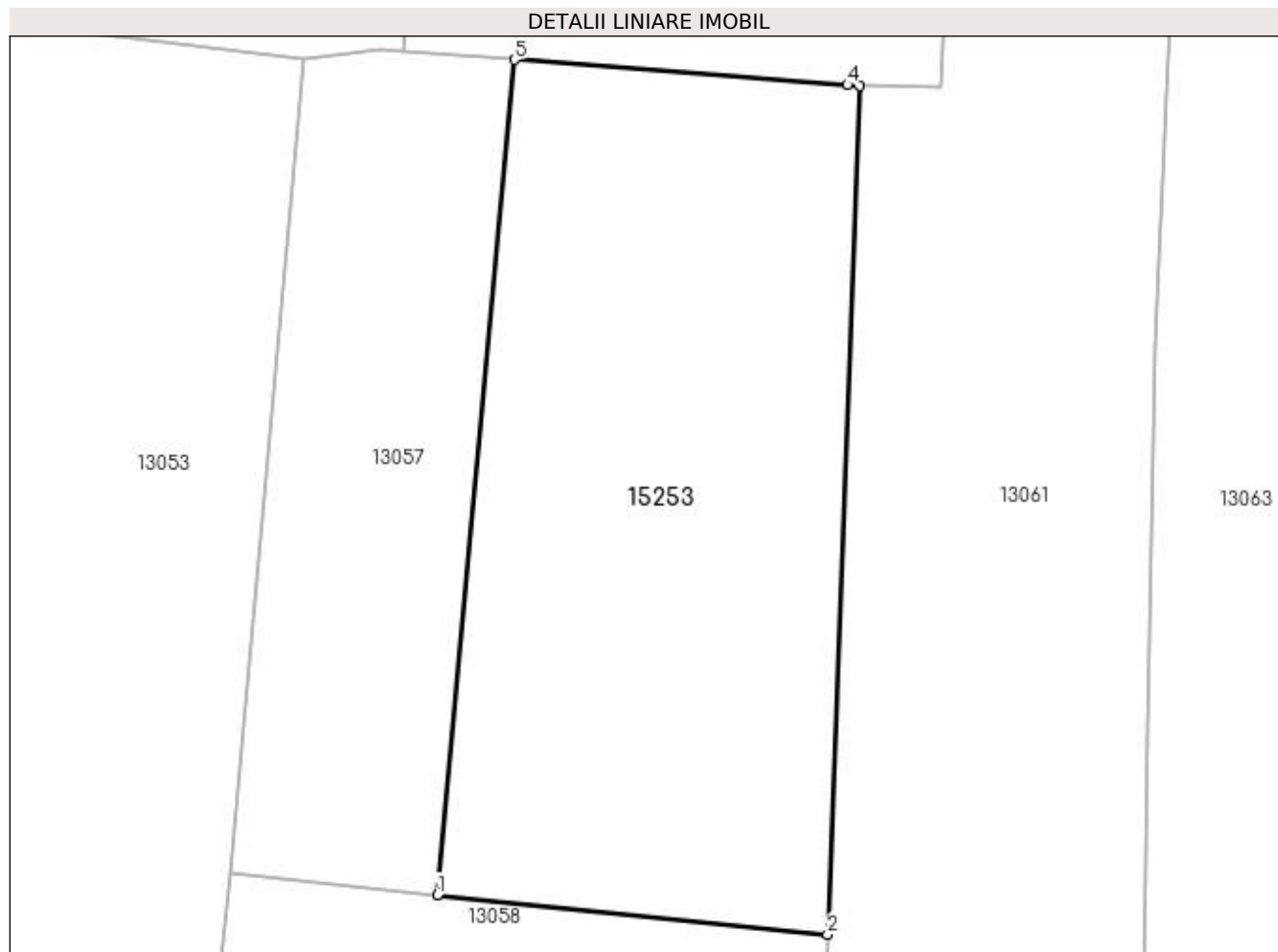
Inscrieri privind dezmembramintele dreptului de proprietate, drepturi reale de garanție și sarcini	Referințe
NU SUNT	

## Anexa Nr. 1 La Partea I

## Teren

Nr cadastral	Suprafaţa (mp)*	Observații / Referințe
	Din acte: 912 Masurata: 1.074	

\* Suprafața este determinată în planul de proiecție Stereo 70.



## Date referitoare la teren

Crt	Categorie folosință	Intra vilan	Suprafața (mp)	Tarla	Parcelă	Nr. topo	Observații / Referințe
1	arabil	DA	1.074	119	2556/1 2556/2	-	

## Lungime Segmente

1) Valorile lungimilor segmentelor sunt obținute din proiecție în plan.

Punct început	X / Y	Punct sfârșit	X / Y	Lungime segment (** (m)
1	418.733,844 298.669,009	2	418.756,768 298.666,689	23.041
2	418.756,768 298.666,689	3	418.758,659 298.716,502	49.849
3	418.758,659 298.716,502	4	418.757,923 298.716,558	0.738
4	418.757,923 298.716,558	5	418.738,388 298.718,035	19.59
5	418.738,388 298.718,035	1	418.733,844 298.669,009	49.236

**\*\* Lungimile segmentelor sunt determinate în planul de proiecție Stereo 70 și sunt rotunjite la 1 milimetru.**

**\*\*\* Distanța dintre puncte este formată din segmente cumulate ce sunt mai mici decât valoarea 1 milimetru.**





**DATE DESPRE IMOBILUL NR. 15254**

Oficiul de Cadastru și Publicitate Imobiliară DOLJ  
Biroul de Cadastru și Publicitate Imobiliară Craiova

**A. Partea I. Descrierea imobilului**

TEREN Intravilan

Adresa: Loc. Leu, Nr. 56, Jud. Dolj, T119, P2552, 2552/1, 2552/2

Nr. Crt	Nr cadastral Nr. topografic	Suprafața* (mp)	Observații / Referințe
A1		Din acte: 2.772 Masurata: 3.716	Sector cadastral:13 Teren neimprejmuit;

**Construcții**

Crt	Nr cadastral Nr. topografic	Adresa	Observații / Referințe
A1.1		Loc. Leu, Jud. Dolj	Nr. niveluri:1; S. construita la sol:42 mp; CASA DE LOCUIT, CONSTRUITA DIN CARAMIDA, ACOPERITA CU TIGLA

**B. Partea II. Proprietari și acte**

Inscrieri privitoare la dreptul de proprietate și alte drepturi reale		Referințe
/		
Act Administrativ nr. TDP 2864, din 14/07/2004 emis de CONSILIUL JUDETEAN DOLJ;		
B1	Intabulare, drept de PROPRIETATE, dobandit prin Reconstituire, cota actuala 2772/3716, cota initiala 2772/3716 1) VLADU MARIN, LIPSĂ CNP	A1
Act Normativ nr. LEGEA 7, din 13/03/1996 emis de GUVERNUL ROMANIEI;		
B2	Inscrierea posesiei, drept de PROPRIETATE, dobandit prin Constituire, cota actuala 944/3716, cota initiala 944/3716 1) VLADU MARIN, LIPSĂ CNP	A1
B3	Intabulare, drept de PROPRIETATE, dobandit prin Lege, cota actuala 1/1, cota initiala 1/1 1) VLADU MARIN, LIPSĂ CNP	A1.1

**C. Partea III. SARCINI .**

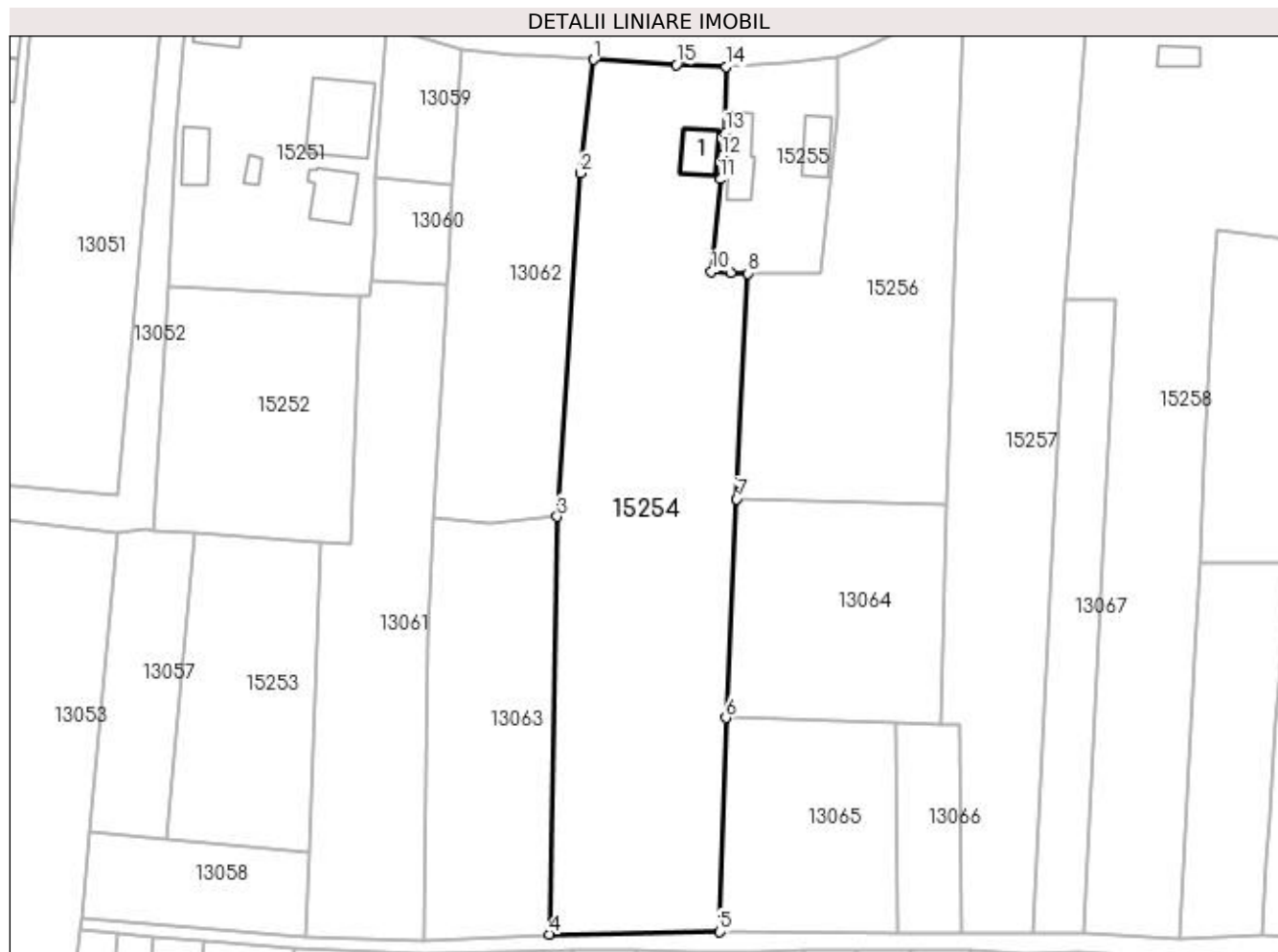
Inscrieri privind dezmembramintele dreptului de proprietate, drepturi reale de garanție și sarcini	Referințe
NU SUNT	

## Anexa Nr. 1 La Partea I

## Teren

Nr cadastral	Suprafața (mp)*	Observații / Referințe
	Din acte: 2.772	
	Masurata: 3.716	

\* Suprafața este determinată în planul de proiecție Stereo 70.



## Date referitoare la teren

Crt	Categorie folosință	Intra vilan	Suprafața (mp)	Tarla	Parcelă	Nr. topo	Observații / Referințe
1	curți constructii	DA	624	119	2552	-	
2	arabil	DA	2.686	119	2552/1	-	
3	vie	DA	406	119	2552/2	-	

## Date referitoare la construcții

Crt	Număr	Destinație construcție	Supraf. (mp)	Situație juridică	Observații / Referințe
A1.1		construcții de locuințe	42	Cu acte	Nr. niveluri:1; S. construită la sol:42 mp; CASA DE LOCUIT, CONSTRUITA DIN CARAMIDA, ACOPERITA CU TIGLA

## Lungime Segmente

1) Valorile lungimilor segmentelor sunt obținute din proiecție în plan.

Punct început	X / Y	Punct sfârșit	X / Y	Lungime segment (** (m)
1	418.802,516 298.794,007	2	418.800,332 298.775,816	18.322
2	418.800,332 298.775,816	3	418.796,651 298.720,693	55.246

Punct început	X / Y	Punct sfârșit	X / Y	Lungime segment (** (m)
3	418.796,651 298.720,693	4	418.795,347 298.653,646	67.06
4	418.795,347 298.653,646	5	418.822,725 298.654,066	27.382
5	418.822,725 298.654,066	6	418.823,703 298.688,387	34.335
6	418.823,703 298.688,387	7	418.825,464 298.723,507	35.164
7	418.825,464 298.723,507	8	418.827,279 298.759,706	36.245
8	418.827,279 298.759,706	9	418.824,581 298.759,75	2.698
9	418.824,581 298.759,75	10	418.821,4 298.760,006	3.191
10	418.821,4 298.760,006	11	418.822,796 298.774,823	14.883
11	418.822,796 298.774,823	12	418.823,11 298.778,638	3.828
12	418.823,11 298.778,638	13	418.823,652 298.782,357	3.758
13	418.823,652 298.782,357	14	418.823,775 298.792,869	10.513
14	418.823,775 298.792,869	15	418.815,794 298.793,224	7.989
15	418.815,794 298.793,224	1	418.802,516 298.794,007	13.301

\*\* Lungimile segmentelor sunt determinate în planul de proiecție Stereo 70 și sunt rotunjite la 1 milimetru.

\*\*\* Distanța dintre puncte este formată din segmente cumulate ce sunt mai mici decât valoarea 1 milimetru.



**DATE DESPRE IMOBILUL NR. 15255**

Oficiul de Cadastru și Publicitate Imobiliară DOLJ  
Biroul de Cadastru și Publicitate Imobiliară Craiova

**A. Partea I. Descrierea imobilului**

TEREN Intravilan

Adresa: Loc. Leu, Nr. 57, Jud. Dolj, T119, P2551

Nr. Crt	Nr cadastral Nr. topografic	Suprafața* (mp)	Observații / Referințe
A1		Din acte: 578 Masurata: 599	Sector cadastral:13 Teren imprejmuit;

**Construcții**

Crt	Nr cadastral Nr. topografic	Adresa	Observații / Referințe
A1.1		Loc. Leu, Jud. Dolj	Nr. niveluri:1; S. construita la sol:51 mp; CASA DE LOCUIT, CONSTRUITA DIN CARAMIDA, ACOPERITA CU TIGLA
A1.2		Loc. Leu, Jud. Dolj	Nr. niveluri:1; S. construita la sol:43 mp; CONSTRUCTIE ANEXA

**B. Partea II. Proprietari și acte**

Inscrieri privitoare la dreptul de proprietate și alte drepturi reale		Referințe
/		
Act Administrativ nr. TDP 3466, din 11/11/2005 emis de CONSILIUL JUDETEAN DOLJ;		
B1	Intabulare, drept de PROPRIETATE, dobandit prin Reconstituire, cota actuala 1/1, cota initiala 1/1 1) NEACSU DUMITRU, LIPSĂ CNP 2) NEACSU ION, LIPSĂ CNP 3) NEACSU NICOLAE, LIPSĂ CNP 4) PARASCHIV ELENA, LIPSĂ CNP	A1
Act Normativ nr. LEGEA 7, din 13/03/1996 emis de GUVERNUL ROMANIEI;		
B2	Intabulare, drept de PROPRIETATE, dobandit prin Lege, cota actuala 1/1, cota initiala 1/1 1) PARASCHIV ELENA, LIPSĂ CNP 2) NEACSU ION, LIPSĂ CNP 3) NEACSU DUMITRU, LIPSĂ CNP 4) NEACSU NICOLAE, LIPSĂ CNP	A1.1, A1.2

**C. Partea III. SARCINI .**

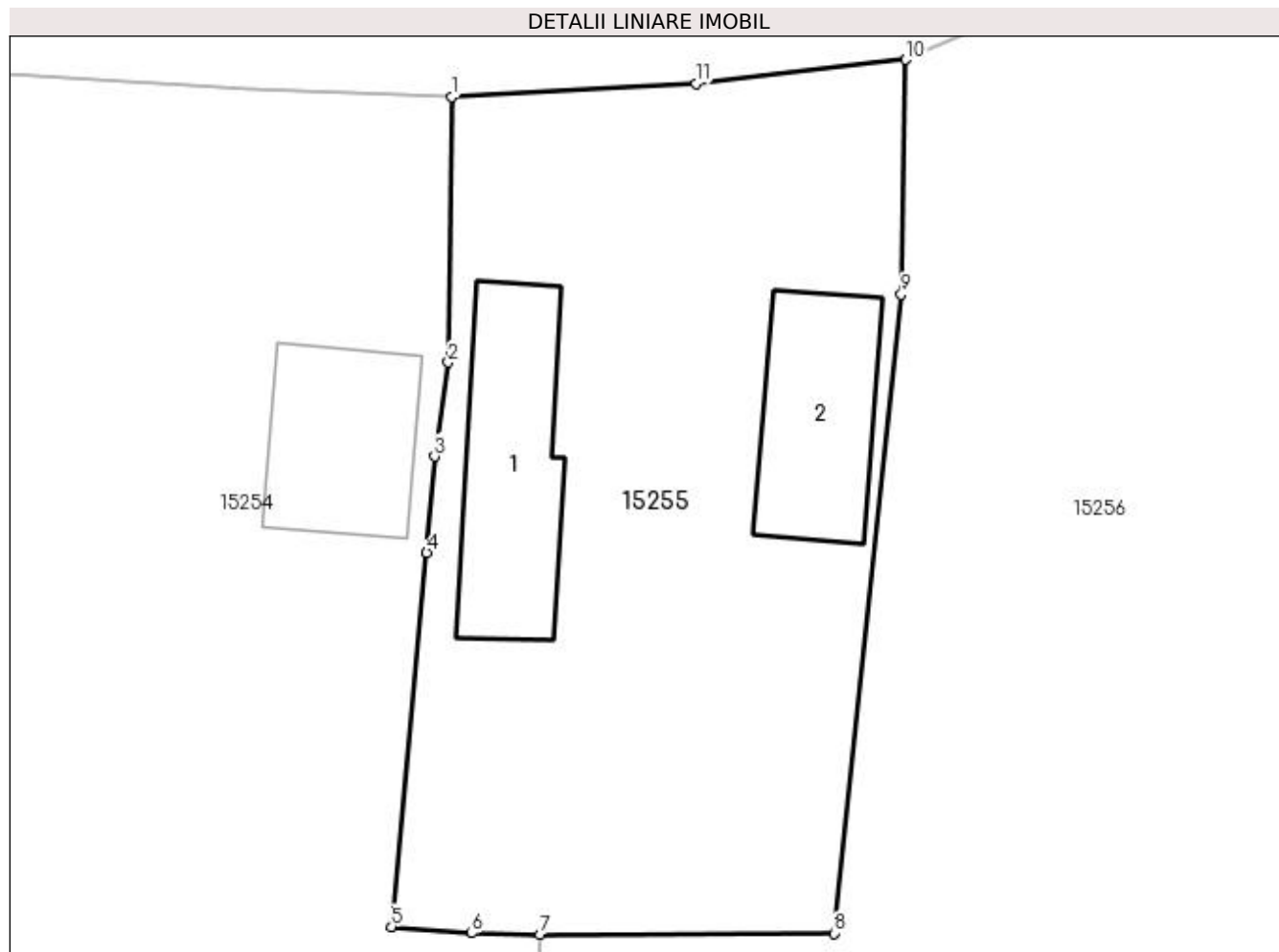
Inscrieri privind dezmembramintele dreptului de proprietate, drepturi reale de garanție și sarcini	Referințe
NU SUNT	

## Anexa Nr. 1 La Partea I

## Teren

Nr cadastral	Suprafața (mp)*	Observații / Referințe
	Din acte: 578 Masurata: 599	

\* Suprafața este determinată în planul de proiecție Stereo 70.



## Date referitoare la teren

Crt	Categorie folosință	Intra vilan	Suprafața (mp)	Tarla	Parcelă	Nr. topo	Observații / Referințe
1	curți constructii	DA	599	119	2551	-	

## Date referitoare la construcții

Crt	Număr	Destinație construcție	Supraf. (mp)	Situație juridică	Observații / Referințe
A1.1		construcții de locuințe	51	Cu acte	Nr. niveluri:1; S. construita la sol:51 mp; CASA DE LOCUIT, CONSTRUITA DIN CARAMIDA, ACOPERITA CU TIGLA
A1.2		construcții anexa	43	Cu acte	Nr. niveluri:1; S. construita la sol:43 mp; CONSTRUCTIE ANEXA

## Lungime Segmente

1) Valorile lungimilor segmentelor sunt obținute din proiecție în plan.

Punct început	X / Y	Punct sfârșit	X / Y	Lungime segment (** (m)
1	418.823,775 298.792,869	2	418.823,652 298.782,357	10.513
2	418.823,652 298.782,357	3	418.823,11 298.778,638	3.758

Punct început	X / Y	Punct sfârșit	X / Y	Lungime segment (** (m)
3	418.823,11 298.778,638	4	418.822,796 298.774,823	3.828
4	418.822,796 298.774,823	5	418.821,4 298.760,006	14.883
5	418.821,4 298.760,006	6	418.824,581 298.759,75	3.191
6	418.824,581 298.759,75	7	418.827,279 298.759,706	2.698
7	418.827,279 298.759,706	8	418.838,93 298.759,746	11.651
8	418.838,93 298.759,746	9	418.841,595 298.785,047	25.441
9	418.841,595 298.785,047	10	418.841,781 298.794,35	9.305
10	418.841,781 298.794,35	11	418.833,467 298.793,405	8.368
11	418.833,467 298.793,405	1	418.823,775 298.792,869	9.707

\*\* Lungimile segmentelor sunt determinate în planul de proiecție Stereo 70 și sunt rotunjite la 1 milimetru.

\*\*\* Distanța dintre puncte este formată din segmente cumulate ce sunt mai mici decât valoarea 1 milimetru.





**DATE DESPRE IMOBILUL NR. 15256**

Oficiul de Cadastru și Publicitate Imobiliară DOLJ  
Biroul de Cadastru și Publicitate Imobiliară Craiova

**A. Partea I. Descrierea imobilului**

TEREN Intravilan

Adresa: Loc. Leu, Jud. Dolj, T119, P2550

Nr. Crt	Nr cadastral Nr. topografic	Suprafața* (mp)	Observații / Referințe
A1		Din acte: 2.247 Masurata: 2.018	Sector cadastral:13 Teren neimprejmuit;

**B. Partea II. Proprietari și acte**

Inscrieri privitoare la dreptul de proprietate și alte drepturi reale		Referințe
/		
Act Notarial nr. CM 39, din 18/06/2012 emis de NP NICU FLORIN MARCEL;		
B1	Intabulare, drept de PROPRIETATE, dobandit prin Succesiune, cota actuala 1/1, cota initiala 1/1 1) CAMPAN MARIA	A1

**C. Partea III. SARCINI .**

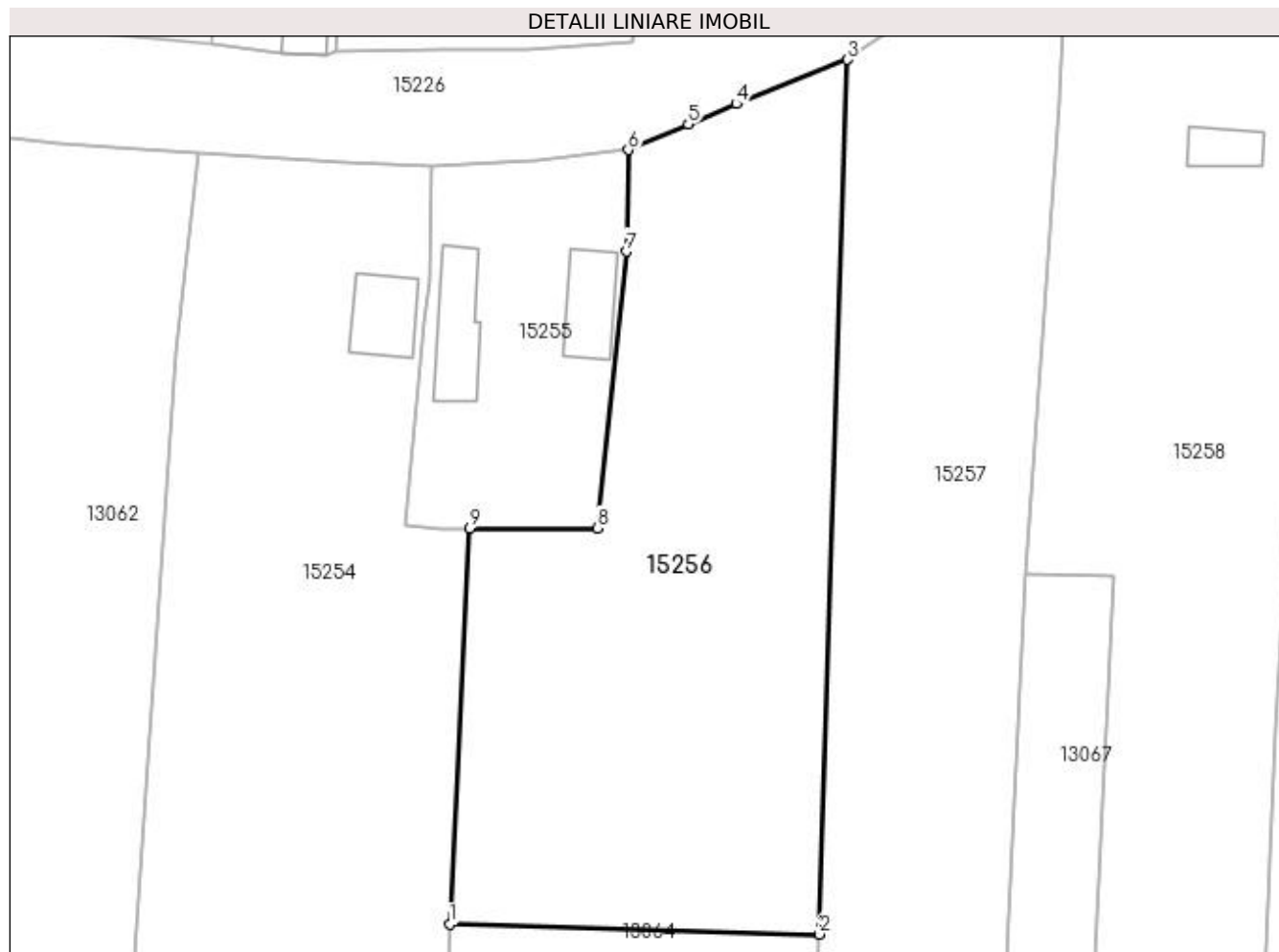
Inscrieri privind dezmembramintele dreptului de proprietate, drepturi reale de garanție și sarcini	Referințe
NU SUNT	

## Anexa Nr. 1 La Partea I

## Teren

Nr cadastral	Suprafața (mp)*	Observații / Referințe
	Din acte: 2.247 Masurata: 2.018	

\* Suprafața este determinată în planul de proiecție Stereo 70.



## Date referitoare la teren

Crt	Categorie folosință	Intra vilan	Suprafața (mp)	Tarla	Parcelă	Nr. topo	Observații / Referințe
1	arabil	DA	2.018	119	2550	-	

## Lungime Segmente

1) Valorile lungimilor segmentelor sunt obținute din proiecție în plan.

Punct început	X / Y	Punct sfârșit	X / Y	Lungime segment (** (m)
1	418.825,464 298.723,507	2	418.859,272 298.722,601	33.82
2	418.859,272 298.722,601	3	418.861,846 298.802,59	80.03
3	418.861,846 298.802,59	4	418.851,661 298.798,547	10.958
4	418.851,661 298.798,547	5	418.847,284 298.796,678	4.759
5	418.847,284 298.796,678	6	418.841,781 298.794,35	5.975

Punct început	X / Y	Punct sfârșit	X / Y	Lungime segment (** (m)
6	418.841,781 298.794,35	7	418.841,595 298.785,047	9.305
7	418.841,595 298.785,047	8	418.838,93 298.759,746	25.441
8	418.838,93 298.759,746	9	418.827,279 298.759,706	11.651
9	418.827,279 298.759,706	1	418.825,464 298.723,507	36.245

\*\* Lungimile segmentelor sunt determinate în planul de proiecție Stereo 70 și sunt rotunjite la 1 milimetru.

\*\*\* Distanța dintre puncte este formată din segmente cumulate ce sunt mai mici decât valoarea 1 milimetru.



**DATE DESPRE IMOBILUL NR. 15257**

Oficiul de Cadastru și Publicitate Imobiliară DOLJ  
Biroul de Cadastru și Publicitate Imobiliară Craiova

**A. Partea I. Descrierea imobilului**

TEREN Intravilan

Adresa: Loc. Leu, Jud. Dolj, T119, P2547

Nr. Crt	Nr cadastral Nr. topografic	Suprafața* (mp)	Observații / Referințe
A1	34567	Din acte: 2.410 Masurata: 2.596	Sector cadastral:13 Teren imprejmuit;

**B. Partea II. Proprietari și acte**

Inscrieri privitoare la dreptul de proprietate și alte drepturi reale		Referințe
<b>72304 / 22/03/2021</b>		
Act Notarial nr. CVC AUT 725, din 19/03/2021 emis de BAJENARU ANAMARIA;		
B1	Intabulare, drept de PROPRIETATE, dobandit prin Conventie, cota actuala 1/1, cota initiala 1/1 1) BUEA CONSTANTA	A1

**C. Partea III. SARCINI .**

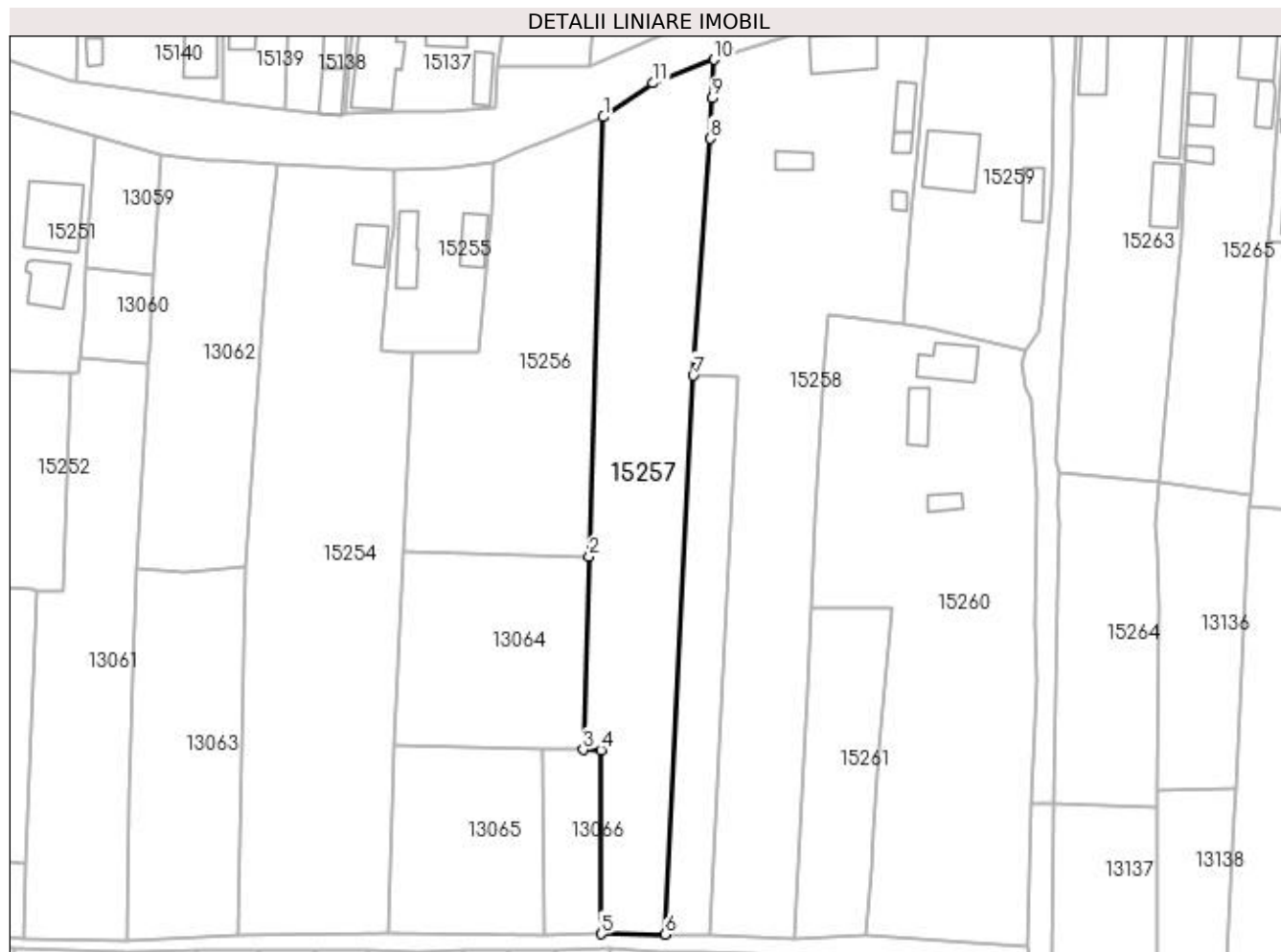
Inscrieri privind dezmembramintele dreptului de proprietate, drepturi reale de garanție și sarcini	Referințe
NU SUNT	

## Anexa Nr. 1 La Partea I

## Teren

Nr cadastral	Suprafața (mp)*	Observații / Referințe
34567	Din acte: 2.410 Masurata: 2.596	

\* Suprafața este determinată în planul de proiecție Stereo 70.



## Date referitoare la teren

Crt	Categorie folosință	Intra vilan	Suprafața (mp)	Tarla	Parcelă	Nr. topo	Observații / Referințe
1	arabil	DA	2.596	119	2547	-	

## Lungime Segmente

1) Valorile lungimilor segmentelor sunt obținute din proiecție în plan.

Punct început	X / Y	Punct sfârșit	X / Y	Lungime segment (** (m)
1	418.861,846 298.802,59	2	418.859,272 298.722,601	80.03
2	418.859,272 298.722,601	3	418.858,141 298.687,465	35.155
3	418.858,141 298.687,465	4	418.861,345 298.687,397	3.204
4	418.861,345 298.687,397	5	418.861,414 298.653,913	33.484
5	418.861,414 298.653,913	6	418.873,066 298.653,856	11.652

Punct început	X / Y	Punct sfârșit	X / Y	Lungime segment (** (m)
6	418.873,066 298.653,856	7	418.878,191 298.755,534	101.807
7	418.878,191 298.755,534	8	418.881,303 298.798,686	43.264
8	418.881,303 298.798,686	9	418.881,594 298.806,013	7.333
9	418.881,594 298.806,013	10	418.881,98 298.813,037	7.035
10	418.881,98 298.813,037	11	418.870,886 298.808,753	11.892
11	418.870,886 298.808,753	1	418.861,846 298.802,59	10.941

\*\* Lungimile segmentelor sunt determinate în planul de proiecție Stereo 70 și sunt rotunjite la 1 milimetru.

\*\*\* Distanța dintre puncte este formată din segmente cumulate ce sunt mai mici decât valoarea 1 milimetru.





**DATE DESPRE IMOBILUL NR. 15258**

Oficiul de Cadastru și Publicitate Imobiliară DOLJ  
Biroul de Cadastru și Publicitate Imobiliară Craiova

**A. Partea I. Descrierea imobilului**

TEREN Intravilan

Adresa: Loc. Leu, Nr. 64, Jud. Dolj, T119, P2546, 2546/1, 2546/2

Nr. Crt	Nr cadastral Nr. topografic	Suprafața* (mp)	Observații / Referințe
A1		Din acte: 4.232 Masurata: 3.817	Sector cadastral:13 Teren neimprijmuit;

**Construcții**

Crt	Nr cadastral Nr. topografic	Adresa	Observații / Referințe
A1.1		Loc. Leu, Jud. Dolj	Nr. niveluri:2; S. construita la sol:81 mp; CASA DE LOCUIT, CONSTRUITA DIN CARAMIDA, ACOPERITA CU TABLA
A1.2		Loc. Leu, Jud. Dolj	Nr. niveluri:1; S. construita la sol:31 mp; CONSTRUCTIE ANEXA
A1.3		Loc. Leu, Jud. Dolj	Nr. niveluri:1; S. construita la sol:13 mp; CONSTRUCTIE ANEXA
A1.4		Loc. Leu, Jud. Dolj	Nr. niveluri:1; S. construita la sol:23 mp; CONSTRUCTIE ANEXA
A1.5		Loc. Leu, Jud. Dolj	Nr. niveluri:1; S. construita la sol:9 mp; CONSTRUCTIE ANEXA

**B. Partea II. Proprietari și acte**

Inscrieri privitoare la dreptul de proprietate și alte drepturi reale	Referințe
/	
Act Administrativ nr. TDP 2312, din 30/07/2003 emis de CONSILIUL JUDETEAN DOLJ;	
B1	A1
Intabulare, drept de PROPRIETATE, dobandit prin Reconstituire, cota actuala 1/1, cota initiala 1/1 1) <b>BADEA MIRCEA</b> , LIPSĂ CNP	
Act Notarial nr. CM 527, din 30/03/1995 emis de NOTARIATUL DE STAT JUDETEAN DOLJ;	
B2	A1.1, A1.2
Intabulare, drept de PROPRIETATE, dobandit prin Succesiune, cota actuala 1/1, cota initiala 1/1 1) <b>BADEA CORNELIU</b>	
Act Normativ nr. LEGEA 7, din 13/03/1996 emis de GUVERNUL ROMANIEI;	
B3	A1.3, A1.4, A1.5
Intabulare, drept de PROPRIETATE, dobandit prin Lege, cota actuala 1/1, cota initiala 1/1 1) <b>BADEA MIRCEA</b> , LIPSĂ CNP	

**C. Partea III. SARCINI .**

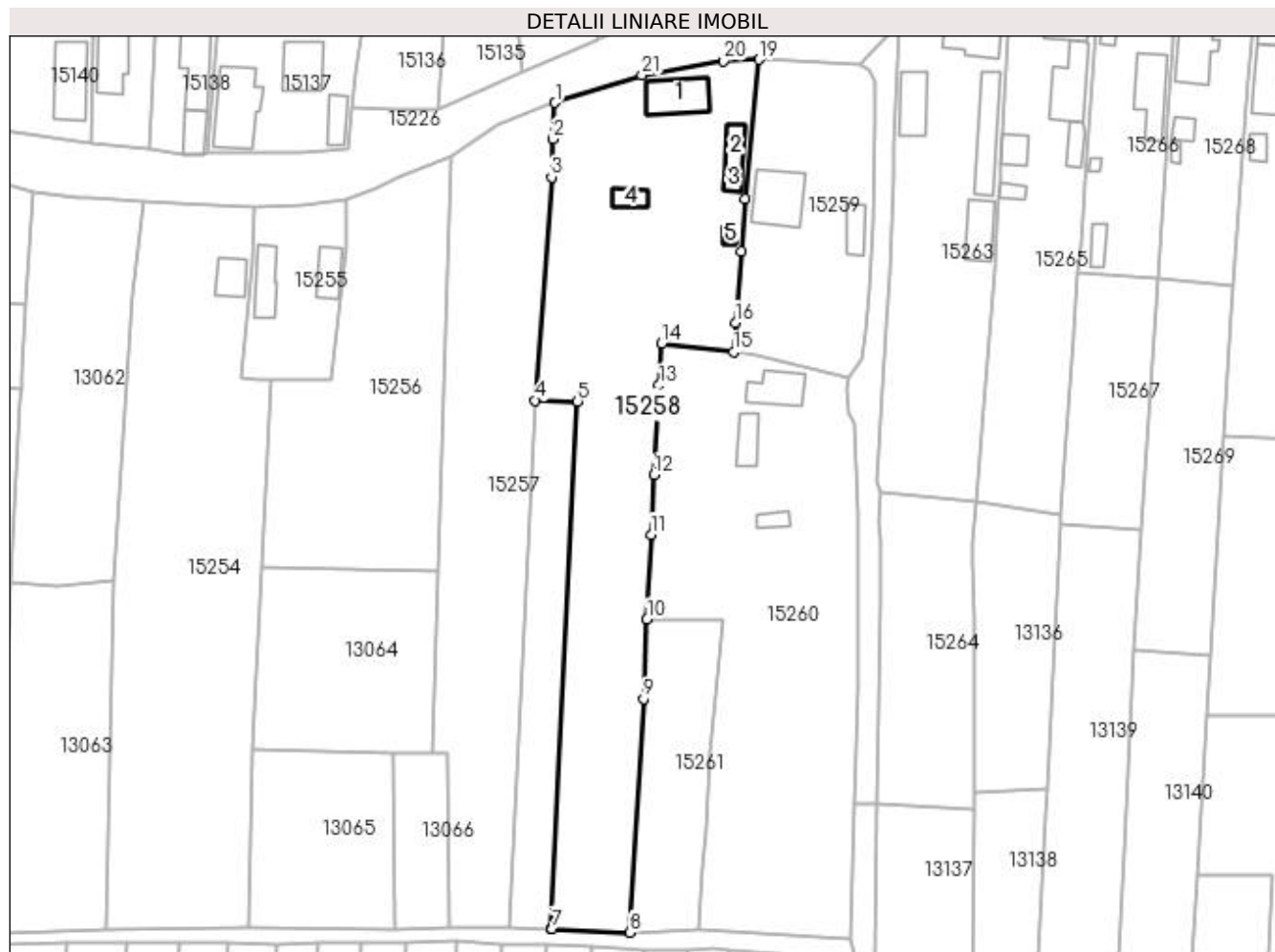
Inscrieri privind dezmembramintele dreptului de proprietate, drepturi reale de garanție și sarcini	Referințe
NU SUNT	

## Anexa Nr. 1 La Partea I

## Teren

Nr cadastral	Suprafața (mp)*	Observații / Referințe
	Din acte: 4.232	
	Masurata: 3.817	

\* Suprafața este determinată în planul de proiecție Stereo 70.



## Date referitoare la teren

Crt	Categorie folosință	Intra vilan	Suprafața (mp)	Tarla	Parcelă	Nr. topo	Observații / Referințe
1	curți constructii	DA	1.272	119	2546	-	
2	arabil	DA	1.480	119	2546/1	-	
3	vie	DA	1.065	119	2546/2	-	

## Date referitoare la construcții

Crt	Număr	Destinație construcție	Supraf. (mp)	Situație juridică	Observații / Referințe
A1.1		construcții de locuințe	81	Cu acte	Nr. niveluri:2; S. construită la sol:81 mp; CASA DE LOCUIT, CONSTRUITA DIN CARAMIDA, ACOPERITA CU TABLA
A1.2		construcții anexa	31	Cu acte	Nr. niveluri:1; S. construită la sol:31 mp; CONSTRUCTIE ANEXA
A1.3		construcții anexa	13	Cu acte	Nr. niveluri:1; S. construită la sol:13 mp; CONSTRUCTIE ANEXA
A1.4		construcții anexa	23	Cu acte	Nr. niveluri:1; S. construită la sol:23 mp; CONSTRUCTIE ANEXA
A1.5		construcții anexa	9	Cu acte	Nr. niveluri:1; S. construită la sol:9 mp; CONSTRUCTIE ANEXA

## Lungime Segmente

1) Valorile lungimilor segmentelor sunt obținute din proiecție în plan.

Punct început	X / Y	Punct sfârșit	X / Y	Lungime segment (** (m)
1	418.881,98 298.813,037	2	418.881,594 298.806,013	7.035
3	418.881,303 298.798,686	4	418.878,191 298.755,534	43.264
5	418.886,279 298.755,402	6	418.881,138 298.653,694	101.838
7	418.881,431 298.653,688	8	418.896,466 298.652,965	15.052
9	418.899,029 298.698,041	10	418.899,728 298.713,332	15.307
11	418.900,474 298.729,657	12	418.901,027 298.741,214	11.57
13	418.902,035 298.758,514	14	418.902,566 298.766,603	8.106
15	418.916,416 298.764,915	16	418.916,785 298.770,625	5.722
17	418.917,935 298.784,328	18	418.918,695 298.794,39	10.091
19	418.921,274 298.821,341	20	418.914,456 298.821,055	6.824
21	418.898,736 298.818,34	1	418.881,98 298.813,037	17.575

Punct început	X / Y	Punct sfârșit	X / Y	Lungime segment (** (m)
2	418.881,594 298.806,013	3	418.881,303 298.798,686	7.333
4	418.878,191 298.755,534	5	418.886,279 298.755,402	8.089
6	418.881,138 298.653,694	7	418.881,431 298.653,688	0.293
8	418.896,466 298.652,965	9	418.899,029 298.698,041	45.148
10	418.899,728 298.713,332	11	418.900,474 298.729,657	16.342
12	418.901,027 298.741,214	13	418.902,035 298.758,514	17.329
14	418.902,566 298.766,603	15	418.916,416 298.764,915	13.952
16	418.916,785 298.770,625	17	418.917,935 298.784,328	13.751
18	418.918,695 298.794,39	19	418.921,274 298.821,341	27.074
20	418.914,456 298.821,055	21	418.898,736 298.818,34	15.953

\*\* Lungimile segmentelor sunt determinate în planul de proiecție Stereo 70 și sunt rotunjite la 1 milimetru.

\*\*\* Distanța dintre puncte este formată din segmente cumulate ce sunt mai mici decât valoarea 1 milimetru.



**DATE DESPRE IMOBILUL NR. 15259**

Oficiul de Cadastru și Publicitate Imobiliară DOLJ  
Biroul de Cadastru și Publicitate Imobiliară Craiova

**A. Partea I. Descrierea imobilului**

TEREN Intravilan

Nr. CF vechi:12  
Nr. cadastral vechi:18

Adresa: Loc. Neidentificata, Jud. Dolj

Nr. Crt	Nr cadastral Nr. topografic	Suprafața* (mp)	Observații / Referințe
A1	33852	Din acte: 1.263 Masurata: 1.420	Sector cadastral:13 Teren imprejmuit;

**Construcții**

Crt	Nr cadastral Nr. topografic	Adresa	Observații / Referințe
A1.1		Loc. Neidentificata, Jud. Dolj	Nr. niveluri:3; S. construita la sol:97 mp; CASA DE LOCUIT, CONSTRUITA DIN BCA, ACOPERITA CU TABLA
A1.2		Loc. Neidentificata, Jud. Dolj	Nr. niveluri:1; S. construita la sol:34 mp; CONSTRUCTIE ANEXA

**B. Partea II. Proprietari și acte**

Inscrieri privitoare la dreptul de proprietate și alte drepturi reale		Referințe
<b>6280 / 29/11/1999</b>		
Act Notarial nr. AUT NR 1559, din 15/12/1999 emis de NP TMD;		
B1	Intabulare, drept de PROPRIETATE, dobandit prin Conventie, cota actuala 1/1, cota initiala 1/1 1) <b>CHIRITA FLORIN</b> 2) <b>CHIRITA CONSTANTA, LIPSĂ CNP</b>	A1
Act Administrativ nr. AUTORIZATIE CONSTRUIRE NR. 14, din 04/09/2006 emis de CONSILIUL LOCAL LEU (PV RECEPTIE FINALA NR. 6/09.09.2013);		
B2	Intabulare, drept de PROPRIETATE, dobandit prin Construire, cota actuala 1/1, cota initiala 1/1 1) <b>CHIRITA CONSTANTA, LIPSĂ CNP</b> 2) <b>CHIRITA FLORIN</b>	A1.1
/		
Act Normativ nr. LEGEA 7, din 13/03/1996 emis de GUVERNUL ROMANIEI;		
B3	Intabulare, drept de PROPRIETATE, dobandit prin Lege, cota actuala 1/1, cota initiala 1/1 1) <b>CHIRITA CONSTANTA, LIPSĂ CNP</b> 2) <b>CHIRITA FLORIN</b>	A1.2

**C. Partea III. SARCINI .**

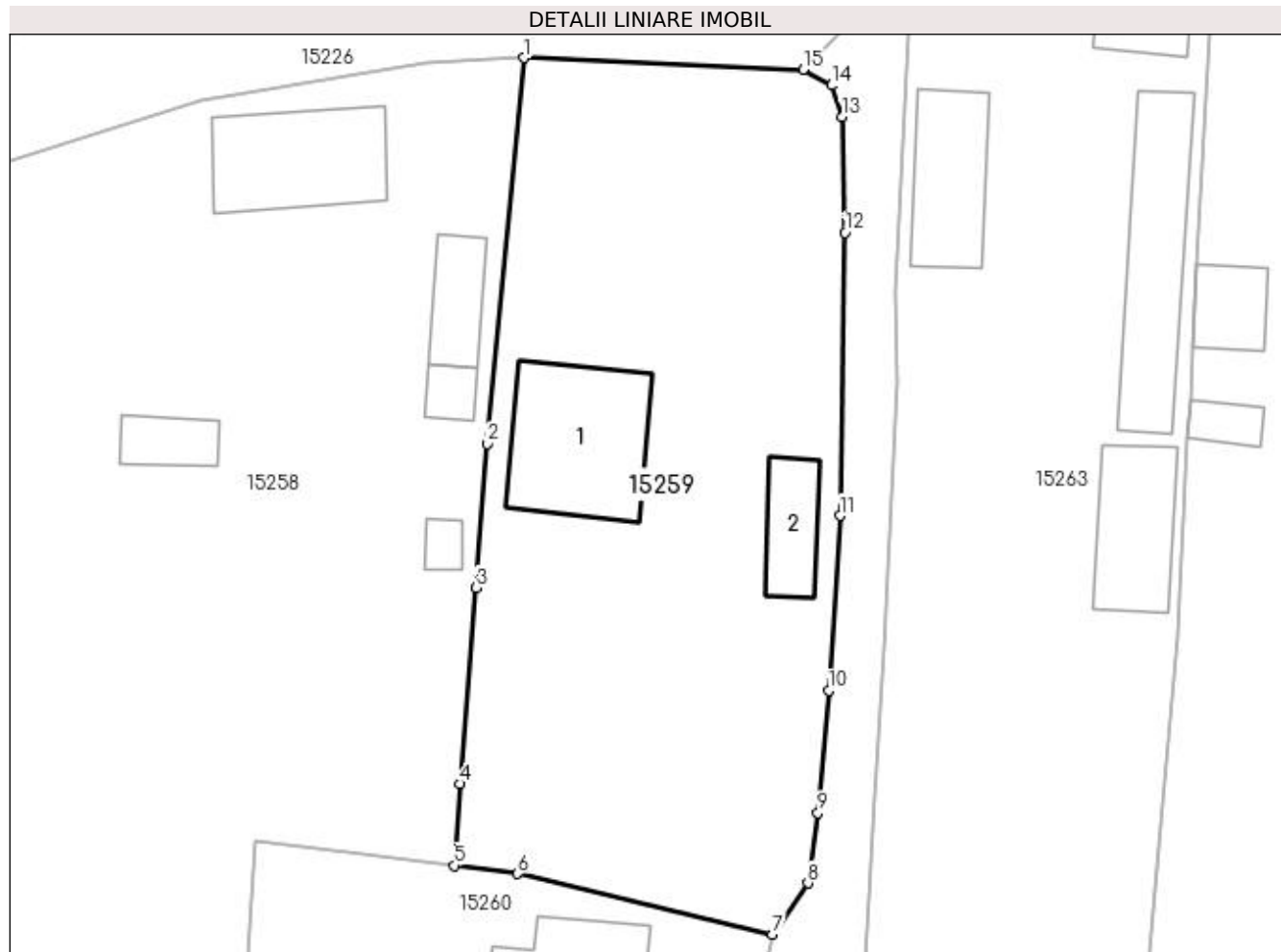
Inscrieri privind dezmembramentele dreptului de proprietate, drepturi reale de garanție și sarcini	Referințe
NU SUNT	

## Anexa Nr. 1 La Partea I

## Teren

Nr cadastral	Suprafața (mp)*	Observații / Referințe
33852	Din acte: 1.263 Masurata: 1.420	

\* Suprafața este determinată în planul de proiecție Stereo 70.



## Date referitoare la teren

Crt	Categorie folosință	Intra vilan	Suprafața (mp)	Tarla	Parcelă	Nr. topo	Observații / Referințe
1	curți constructii	DA	646	-	-	-	s-483,95 mp
2	arabil	DA	774	-	-	-	s- 424,62 mp

## Date referitoare la construcții

Crt	Număr	Destinație construcție	Supraf. (mp)	Situație juridică	Observații / Referințe
A1.1		construcții de locuințe	97	Cu acte	Nr. niveluri:3; S. construita la sol:97 mp; CASA DE LOCUIT, CONSTRUITA DIN BCA, ACOPERITA CU TABLA
A1.2		construcții anexa	34	Cu acte	Nr. niveluri:1; S. construita la sol:34 mp; CONSTRUCTIE ANEXA

## Lungime Segmente

1) Valorile lungimilor segmentelor sunt obținute din proiecție în plan.

Punct început	X / Y	Punct sfârșit	X / Y	Lungime segment (** (m)
1	418.921,274 298.821,341	2	418.918,695 298.794,39	27.074

Punct început	X / Y	Punct sfârșit	X / Y	Lungime segment (** (m)
2	418.918,695 298.794,39	3	418.917,935 298.784,328	10.091
3	418.917,935 298.784,328	4	418.916,785 298.770,625	13.751
4	418.916,785 298.770,625	5	418.916,416 298.764,915	5.722
5	418.916,416 298.764,915	6	418.920,853 298.764,352	4.473
6	418.920,853 298.764,352	7	418.938,661 298.760,118	18.304
7	418.938,661 298.760,118	8	418.941,139 298.763,691	4.348
8	418.941,139 298.763,691	9	418.941,833 298.768,584	4.942
9	418.941,833 298.768,584	10	418.942,577 298.777,136	8.584
10	418.942,577 298.777,136	11	418.943,362 298.789,354	12.243
11	418.943,362 298.789,354	12	418.943,726 298.809,129	19.778
12	418.943,726 298.809,129	13	418.943,534 298.817,21	8.083
13	418.943,534 298.817,21	14	418.942,781 298.819,424	2.339
14	418.942,781 298.819,424	15	418.940,797 298.820,539	2.276
15	418.940,797 298.820,539	1	418.921,274 298.821,341	19.54

\*\* Lungimile segmentelor sunt determinate în planul de proiecție Stereo 70 și sunt rotunjite la 1 milimetru.

\*\*\* Distanța dintre puncte este formată din segmente cumulate ce sunt mai mici decât valoarea 1 milimetru.





**DATE DESPRE IMOBILUL NR. 15260**

Oficiul de Cadastru și Publicitate Imobiliară DOLJ  
Biroul de Cadastru și Publicitate Imobiliară Craiova

**A. Partea I. Descrierea imobilului**

TEREN Intravilan

Adresa: Loc. Leu, Nr. 67, Jud. Dolj, T119, P2543, 2543/1 2544 2544/1

Nr. Crt	Nr cadastral Nr. topografic	Suprafața* (mp)	Observații / Referințe
A1		Din acte: 3.401 Masurata: 3.665	Sector cadastral:13 Teren neimpregmuit;

**Construcții**

Crt	Nr cadastral Nr. topografic	Adresa	Observații / Referințe
A1.1		Loc. Leu, Jud. Dolj	Nr. niveluri:2; S. construita la sol:61 mp; CASA DE LOCUIT, CONSTRUITA DIN CARAMIDA, ACOPERITA CU TIGLA
A1.2		Loc. Leu, Jud. Dolj	Nr. niveluri:1; S. construita la sol:38 mp; CONSTRUCTIE ANEXA
A1.3		Loc. Leu, Jud. Dolj	Nr. niveluri:1; S. construita la sol:18 mp; CONSTRUCTIE ANEXA

**B. Partea II. Proprietari și acte**

Inscrieri privitoare la dreptul de proprietate și alte drepturi reale		Referințe
/		
Act Administrativ nr. TDP 2488, din 14/10/2003 emis de CONSILIUL JUDETEAN DOLJ (CERTIFICAT DE DECES SERIA DA NR. 496228);		
B1	Intabulare, drept de PROPRIETATE, dobandit prin Reconstituire, cota actuala 3401/3665, cota initiala 3401/3665 1) STÂNCULEASA IOANA, LIPSĂ CNP DEFUNCT:Da 2) STÂNCULEASA MARIN, LIPSĂ CNP	A1
Act Normativ nr. LEGEA 7, din 13/03/1996 emis de GUVERNUL ROMANIEI;		
B2	Inscrierea posesiei, drept de PROPRIETATE, dobandit prin Constituire, cota actuala 264/3665, cota initiala 264/3665 1) STÂNCULEASA MARIN, LIPSĂ CNP 2) STÂNCULEASA IOANA, LIPSĂ CNP DEFUNCT:Da	A1
B3	Intabulare, drept de PROPRIETATE, dobandit prin Lege, cota actuala 1/1, cota initiala 1/1 1) STÂNCULEASA MARIN, LIPSĂ CNP 2) STÂNCULEASA IOANA, LIPSĂ CNP DEFUNCT:Da	A1.1, A1.2, A1.3

**C. Partea III. SARCINI .**

Inscrieri privind dezmembramintele dreptului de proprietate, drepturi reale de garanție și sarcini	Referințe
NU SUNT	

## Anexa Nr. 1 La Partea I

## Teren

Nr cadastral	Suprafața (mp)*	Observații / Referințe
	Din acte: 3.401 Masurata: 3.665	

\* Suprafața este determinată în planul de proiecție Stereo 70.



## Date referitoare la teren

Crt	Categorie folosință	Intravilan	Suprafața (mp)	Tarla	Parcelă	Nr. topo	Observații / Referințe
1	curți construcții	DA	1.165	119	2543	-	
2	arabil	DA	2.500	119	2543/1 2544 2544/1	-	

## Date referitoare la construcții

Crt	Număr	Destinație construcție	Supraf. (mp)	Situație juridică	Observații / Referințe
A1.1		construcții de locuințe	61	Cu acte	Nr. niveluri:2; S. construita la sol:61 mp; CASA DE LOCUIT, CONSTRUITA DIN CARAMIDA, ACOPERITA CU TIGLA
A1.2		construcții anexa	38	Cu acte	Nr. niveluri:1; S. construita la sol:38 mp; CONSTRUCTIE ANEXA
A1.3		construcții anexa	18	Cu acte	Nr. niveluri:1; S. construita la sol:18 mp; CONSTRUCTIE ANEXA

## Lungime Segmente

1) Valorile lungimilor segmentelor sunt obținute din proiecție în plan.

Punct început	X / Y	Punct sfârșit	X / Y	Lungime segment (** (m)	Punct început	X / Y	Punct sfârșit	X / Y	Lungime segment (** (m)
---------------	-------	---------------	-------	-------------------------	---------------	-------	---------------	-------	-------------------------

Punct început	X / Y	Punct sfârșit	X / Y	Lungime segment (** (m)
1	418.902,566 298.766,603	2	418.902,035 298.758,514	8.106
3	418.901,027 298.741,214	4	418.900,474 298.729,657	11.57
5	418.899,728 298.713,332	6	418.914,226 298.713,393	14.498
7	418.911,998 298.687,701	8	418.911,052 298.672,679	15.052
9	418.910,505 298.665,34	10	418.909,745 298.653,669	11.696
11	418.938,989 298.651,793	12	418.939,658 298.677,65	25.865
13	418.940,588 298.700,344	14	418.940,266 298.710,511	10.172
15	418.940,579 298.733,991	16	418.939,56 298.751,215	17.254
17	418.938,498 298.753,239	18	418.938,134 298.757,882	4.657
19	418.938,661 298.760,118	20	418.920,853 298.764,352	18.304
21	418.916,416 298.764,915	1	418.902,566 298.766,603	13.952

Punct început	X / Y	Punct sfârșit	X / Y	Lungime segment (** (m)
2	418.902,035 298.758,514	3	418.901,027 298.741,214	17.329
4	418.900,474 298.729,657	5	418.899,728 298.713,332	16.342
6	418.914,226 298.713,393	7	418.911,998 298.687,701	25.788
8	418.911,052 298.672,679	9	418.910,505 298.665,34	7.359
10	418.909,745 298.653,669	11	418.938,989 298.651,793	29.304
12	418.939,658 298.677,65	13	418.940,588 298.700,344	22.713
14	418.940,266 298.710,511	15	418.940,579 298.733,991	23.482
16	418.939,56 298.751,215	17	418.938,498 298.753,239	2.286
18	418.938,134 298.757,882	19	418.938,661 298.760,118	2.297
20	418.920,853 298.764,352	21	418.916,416 298.764,915	4.473

\*\* Lungimile segmentelor sunt determinate în planul de proiecție Stereo 70 și sunt rotunjite la 1 milimetru.

\*\*\* Distanța dintre puncte este formată din segmente cumulate ce sunt mai mici decât valoarea 1 milimetru.



**DATE DESPRE IMOBILUL NR. 15261**

Oficiul de Cadastru și Publicitate Imobiliară DOLJ  
Biroul de Cadastru și Publicitate Imobiliară Craiova

**A. Partea I. Descrierea imobilului**

TEREN Intravilan

Adresa: Loc. Leu, Jud. Dolj, T119

Nr. Crt	Nr cadastral Nr. topografic	Suprafața* (mp)	Observații / Referințe
A1		820	Sector cadastral:13 Teren neimprejmuit;

**B. Partea II. Proprietari și acte**

Inscrieri privitoare la dreptul de proprietate și alte drepturi reale		Referințe
/		
Act Normativ nr. LEGEA 7, din 13/03/1996 emis de PARLAMENTUL ROMANIEI;		
B1	Inscrierea provizorie, drept de PROPRIETATE, dobandit prin Lege, cota actuala 1/1, cota initiala 1/1 1) NEIDENTIFICAT NEIDENTIFICAT	A1

**C. Partea III. SARCINI .**

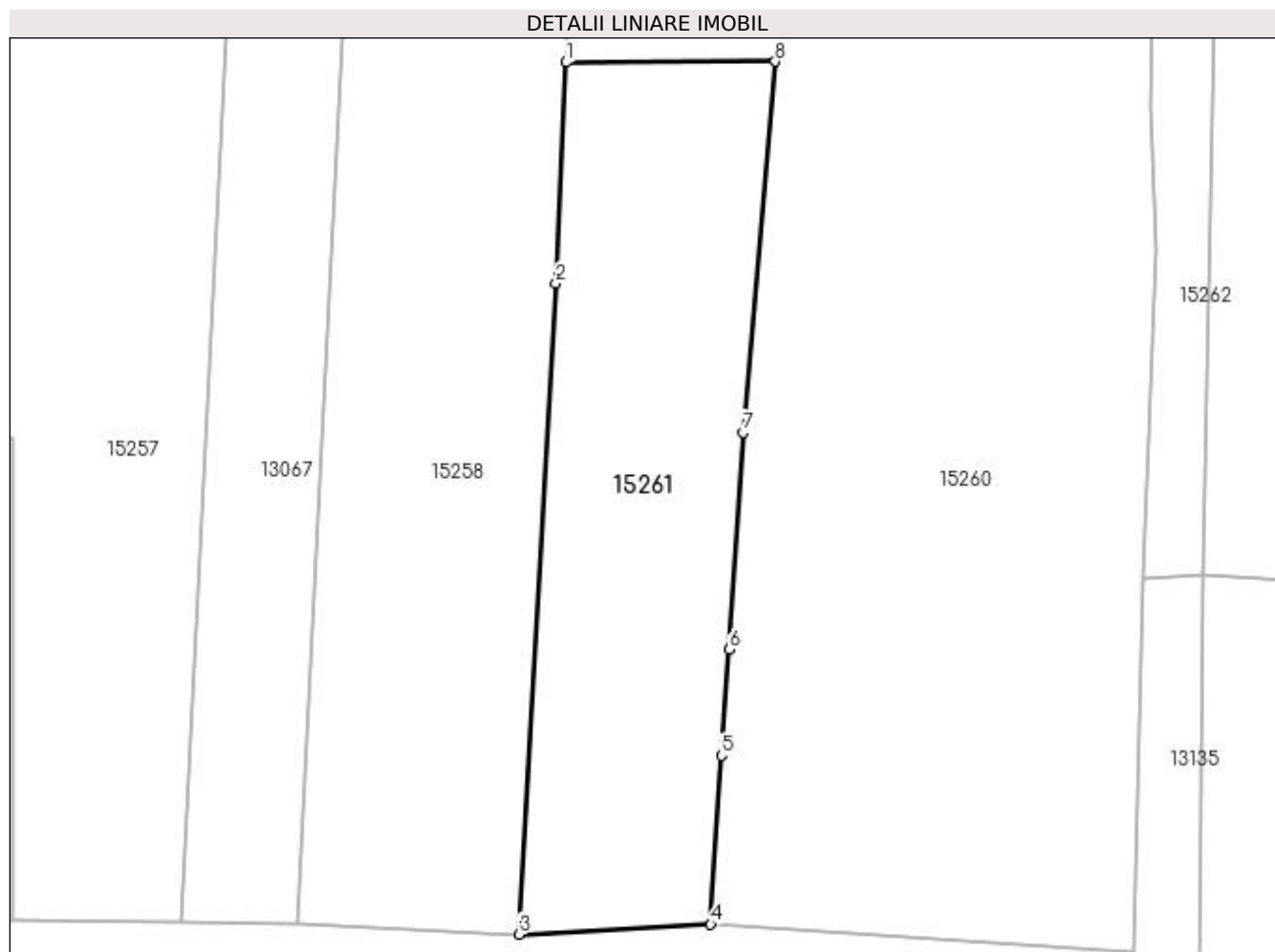
Inscrieri privind dezmembramintele dreptului de proprietate, drepturi reale de garanție și sarcini	Referințe
NU SUNT	

## Anexa Nr. 1 La Partea I

## Teren

Nr cadastral	Suprafața (mp)*	Observații / Referințe
	820	

\* Suprafața este determinată în planul de proiecție Stereo 70.



## Date referitoare la teren

Crt	Categorie folosință	Intra vilan	Suprafața (mp)	Tarla	Parcelă	Nr. topo	Observații / Referințe
1	arabil	DA	820	119	-	-	

## Lungime Segmente

1) Valorile lungimilor segmentelor sunt obținute din proiecție în plan.

Punct început	X / Y	Punct sfârșit	X / Y	Lungime segment (** (m)
1	418.899,728 298.713,332	2	418.899,029 298.698,041	15.307
2	418.899,029 298.698,041	3	418.896,466 298.652,965	45.148
3	418.896,466 298.652,965	4	418.909,745 298.653,669	13.298
4	418.909,745 298.653,669	5	418.910,505 298.665,34	11.696
5	418.910,505 298.665,34	6	418.911,052 298.672,679	7.359

Punct început	X / Y	Punct sfârșit	X / Y	Lungime segment (** (m)
6	418.911,052 298.672,679	7	418.911,998 298.687,701	15.052
7	418.911,998 298.687,701	8	418.914,226 298.713,393	25.788
8	418.914,226 298.713,393	1	418.899,728 298.713,332	14.498

\*\* Lungimile segmentelor sunt determinate în planul de proiecție Stereo 70 și sunt rotunjite la 1 milimetru.

\*\*\* Distanța dintre puncte este formată din segmente cumulate ce sunt mai mici decât valoarea 1 milimetru.





**DATE DESPRE IMOBILUL NR. 15262**

Oficiul de Cadastru și Publicitate Imobiliară DOLJ  
Biroul de Cadastru și Publicitate Imobiliară Craiova

**A. Partea I. Descrierea imobilului**

TEREN Intravilan

Adresa: Loc. Leu, Jud. Dolj, DC 2536

Nr. Crt	Nr cadastral Nr. topografic	Suprafața* (mp)	Observații / Referințe
A1		Din acte: 852 Masurata: 635	Sector cadastral:13 Teren neimprejmuit;

**B. Partea II. Proprietari și acte**

Inscrieri privitoare la dreptul de proprietate și alte drepturi reale	Referințe
/	
Act Normativ nr. HG 965, din 05/09/2002 emis de PARLAMENTUL ROMANIEI (ANEXA NR. 57/2002);	
B1	A1
Intabulare, drept de PROPRIETATE, dobandit prin Lege, cota actuala 1/1, cota initiala 1/1	
1) COMUNA LEU - DOMENIU PUBLIC, CIF:4553631	

**C. Partea III. SARCINI .**

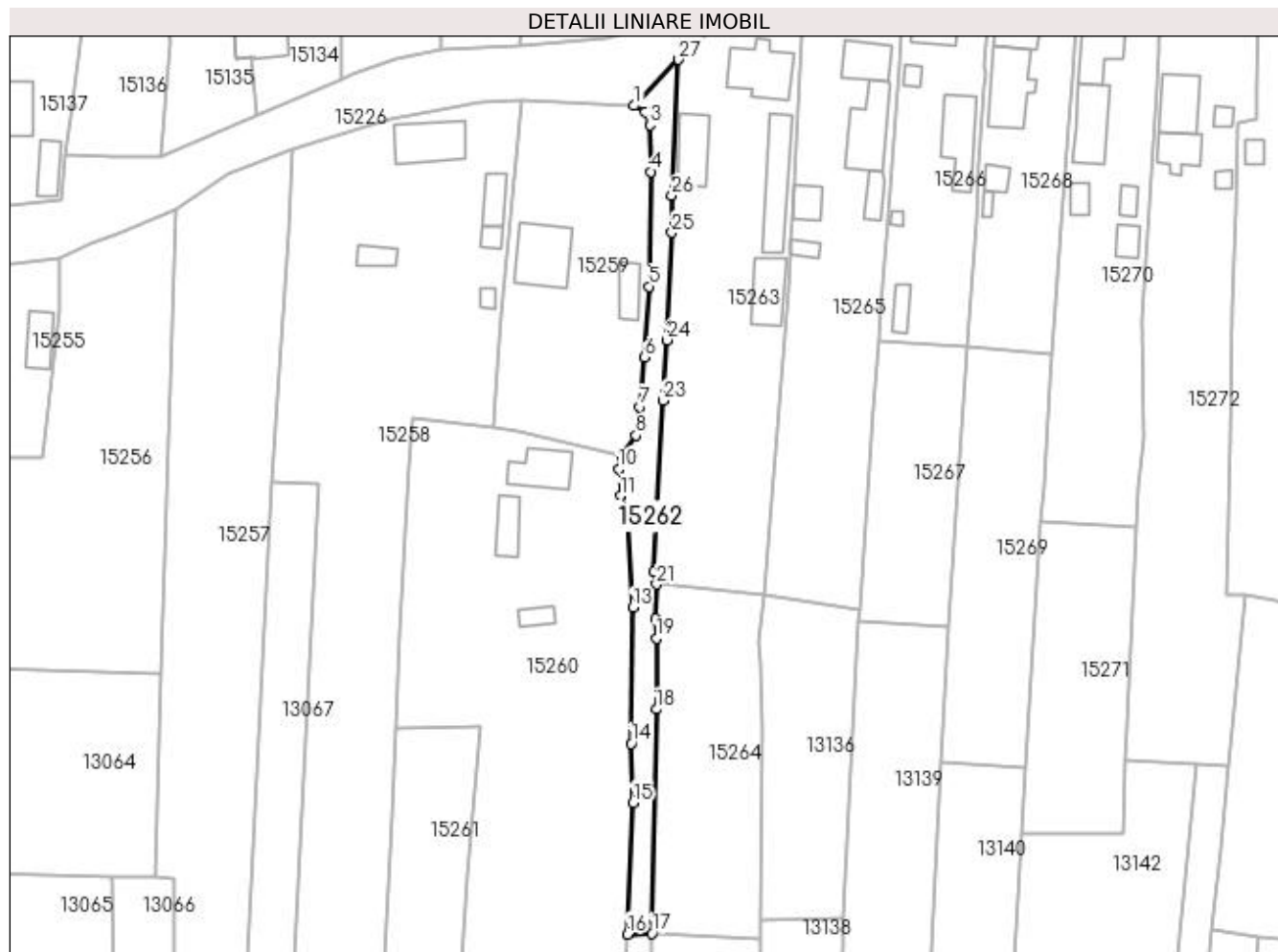
Inscrieri privind dezmembramintele dreptului de proprietate, drepturi reale de garanție și sarcini	Referințe
NU SUNT	

## Anexa Nr. 1 La Partea I

## Teren

Nr cadastral	Suprafața (mp)*	Observații / Referințe
	Din acte: 852 Masurata: 635	

\* Suprafața este determinată în planul de proiecție Stereo 70.



## Date referitoare la teren

Crt	Categorie folosință	Intra vilan	Suprafața (mp)	Tarla	Parcelă	Nr. topo	Observații / Referințe
1	drum	DA	635	-	DC 2536	-	

## Lungime Segmente

1) Valorile lungimilor segmentelor sunt obținute din proiecție în plan.

Punct început	X / Y	Punct sfârșit	X / Y	Lungime segment (** (m)
1	418.940,797 298.820,539	2	418.942,781 298.819,424	2.276
3	418.943,534 298.817,21	4	418.943,726 298.809,129	8.083
5	418.943,362 298.789,354	6	418.942,577 298.777,136	12.243
7	418.941,833 298.768,584	8	418.941,139 298.763,691	4.942
9	418.938,661 298.760,118	10	418.938,134 298.757,882	2.297

Punct început	X / Y	Punct sfârșit	X / Y	Lungime segment (** (m)
2	418.942,781 298.819,424	3	418.943,534 298.817,21	2.339
4	418.943,726 298.809,129	5	418.943,362 298.789,354	19.778
6	418.942,577 298.777,136	7	418.941,833 298.768,584	8.584
8	418.941,139 298.763,691	9	418.938,661 298.760,118	4.348
10	418.938,134 298.757,882	11	418.938,498 298.753,239	4.657

Punct început	X / Y	Punct sfârșit	X / Y	Lungime segment (** (m)
11	418.938,498 298.753,239	12	418.939,56 298.751,215	2.286
13	418.940,579 298.733,991	14	418.940,266 298.710,511	23.482
15	418.940,588 298.700,344	16	418.939,658 298.677,65	22.713
17	418.943,906 298.677,812	18	418.944,638 298.716,466	38.661
19	418.944,673 298.728,709	20	418.944,602 298.732,092	3.384
21	418.944,669 298.738,004	22	418.944,242 298.740,21	2.247
23	418.945,765 298.769,684	24	418.946,498 298.780,096	10.438
25	418.947,35 298.798,61	26	418.947,3 298.805,016	6.406
27	418.948,479 298.828,457	1	418.940,797 298.820,539	11.032

Punct început	X / Y	Punct sfârșit	X / Y	Lungime segment (** (m)
12	418.939,56 298.751,215	13	418.940,579 298.733,991	17.254
14	418.940,266 298.710,511	15	418.940,588 298.700,344	10.172
16	418.939,658 298.677,65	17	418.943,906 298.677,812	4.251
18	418.944,638 298.716,466	19	418.944,673 298.728,709	12.243
20	418.944,602 298.732,092	21	418.944,669 298.738,004	5.912
22	418.944,242 298.740,21	23	418.945,765 298.769,684	29.513
24	418.946,498 298.780,096	25	418.947,35 298.798,61	18.534
26	418.947,3 298.805,016	27	418.948,479 298.828,457	23.471

\*\* Lungimile segmentelor sunt determinate în planul de proiecție Stereo 70 și sunt rotunjite la 1 milimetru.

\*\*\* Distanța dintre puncte este formată din segmente cumulate ce sunt mai mici decât valoarea 1 milimetru.



**DATE DESPRE IMOBILUL NR. 15263**

Oficiul de Cadastru și Publicitate Imobiliară DOLJ  
Biroul de Cadastru și Publicitate Imobiliară Craiova

**A. Partea I. Descrierea imobilului**

TEREN Intravilan

Adresa: Loc. Leu, Nr. 69, Jud. Dolj, T119, P2534,2534/1,2534/2

Nr. Crt	Nr cadastral Nr. topografic	Suprafața* (mp)	Observații / Referințe
A1	35486	Din acte: 1.918 Masurata: 2.023	Sector cadastral:13 Teren imprejmuit;

**Construcții**

Crt	Nr cadastral Nr. topografic	Adresa	Observații / Referințe
A1.1		Loc. Leu, Nr. 69, Jud. Dolj, T.119, P. 2534, P.2534/1, P.2534/2	Nr. niveluri:1; S. construita la sol:88 mp; S. construita desfasurata:133 mp; Locuita cu 1 nivel, edificata in anul 1955, S. construita la sol: 88mp, S. construita desfasurata: 133mp.
A1.2		Loc. Leu, Nr. 69, Jud. Dolj, T.119, P. 2534, P.2534/1, P.2534/2	Nr. niveluri:1; S. construita la sol:92 mp; S. construita desfasurata:92 mp; Anexa cu 1 nivel, edificata in anul 1955, S. construita la sol: 92mp, S. construita desfasurata: 92mp
A1.3		Loc. Leu, Nr. 69, Jud. Dolj, T.119, P. 2534, P.2534/1, P.2534/2	Nr. niveluri:1; S. construita la sol:62 mp; S. construita desfasurata:62 mp; Anexa cu 1 nivel, edificata in anul 2000, S. construita la sol: 62mp, S. construita desfasurata: 62mp.
A1.4		Loc. Leu, Nr. 69, Jud. Dolj, T.119, P. 2534, P.2534/1, P.2534/2	Nr. niveluri:1; S. construita la sol:60 mp; S. construita desfasurata:60 mp; Anexa cu 1 nivel, edificata in anul 2000, S. construita la sol: 60mp, S. construita desfasurata: 60mp.

**B. Partea II. Proprietari și acte**

Inscrieri privitoare la dreptul de proprietate și alte drepturi reale	Referințe
<b>78285 / 29/04/2022</b>	
Act Notarial nr. CM NR 39, din 18/06/2012 emis de BNP NICU FLORIN MARCEL (ACT ADMINISTRATIV NR CERTIFICAT DE ATESTARE FISCALA NR 332 DIN 07.04.2022, EMIS DE PRIMARIA COM. LEU;ACT ADMINISTRATIV NR TDP NR 3012 DIN 27.10.2004, EMIS DE COMISIA JUDETEANA DOLJ);	
B1	Intabulare, drept de PROPRIETATE, dobandit prin Succesiune, cota actuala 1/1, cota initiala 1/1
	1) <b>CIMPAN MARIA</b>
	<i>OBSERVATII: DEF DIACONU CONSTANTIN, DIACONU IOANA</i>

**C. Partea III. SARCINI .**

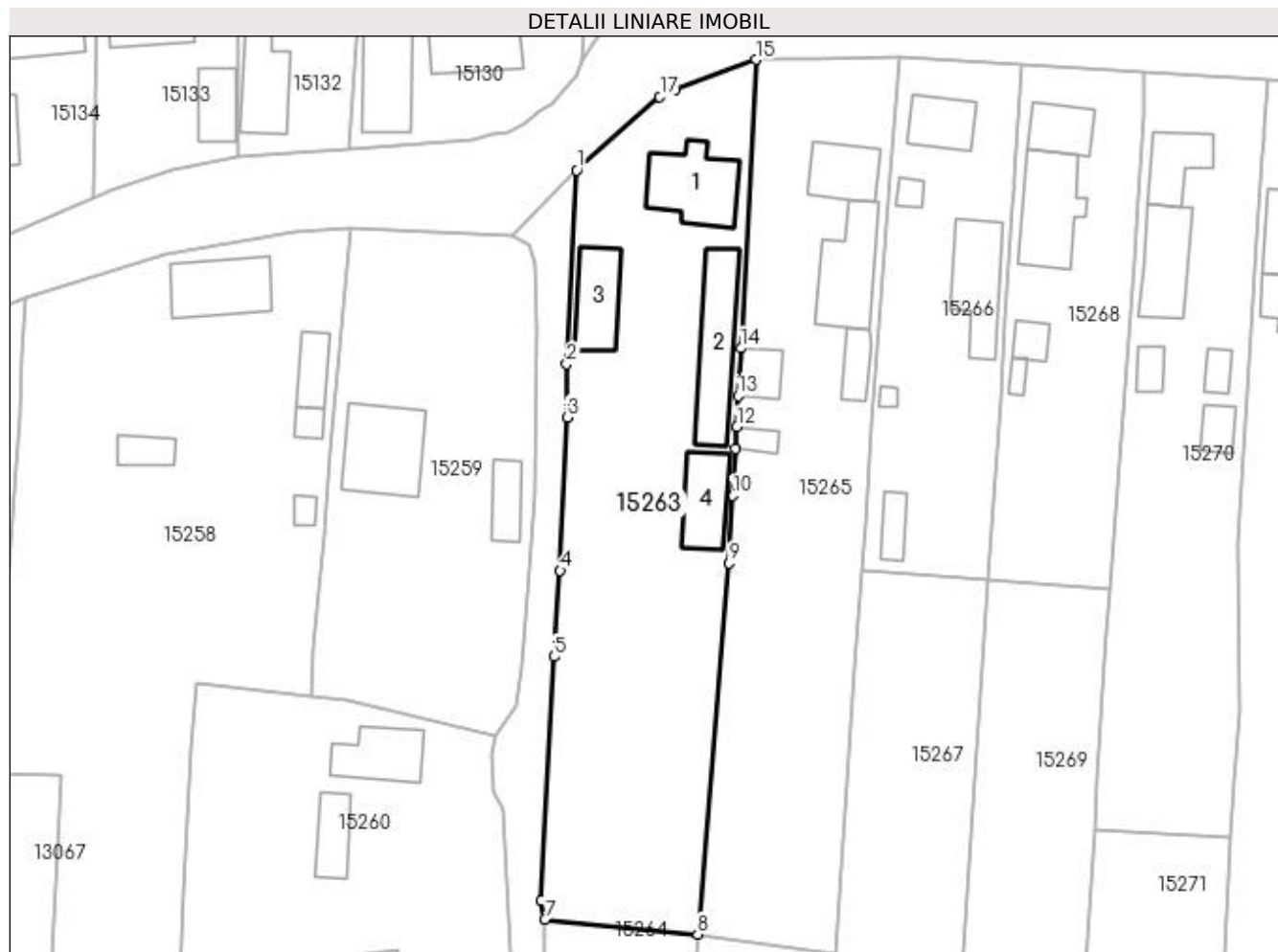
Inscrieri privind dezmembramintele dreptului de proprietate, drepturi reale de garanție și sarcini	Referințe
NU SUNT	

## Anexa Nr. 1 La Partea I

## Teren

Nr cadastral	Suprafața (mp)*	Observații / Referințe
35486	Din acte: 1.918 Masurata: 2.023	

\* Suprafața este determinată în planul de proiecție Stereo 70.



## Date referitoare la teren

Crt	Categorie folosință	Intra vilan	Suprafața (mp)	Tarla	Parcelă	Nr. topo	Observații / Referințe
1	curți construcții	DA	818	119	2534	-	
2	arabil	DA	643	119	2534/1	-	
3	vie	DA	562	119	2534/2	-	

## Date referitoare la construcții

Crt	Număr	Destinație construcție	Supraf. (mp)	Situație juridică	Observații / Referințe
A1.1		construcții de locuințe	Din acte: 75 Masurata: 88	Cu acte	Nr. niveluri:1; S. construita la sol:88 mp; S. construita desfasurata:133 mp; Locuita cu 1 nivel, edificata in anul 1955, S. construita la sol: 88mp, S. construita desfasurata: 133mp.
A1.2		construcții anexa	Din acte: 89 Masurata: 92	Cu acte	Nr. niveluri:1; S. construita la sol:92 mp; S. construita desfasurata:92 mp; Anexa cu 1 nivel, edificata in anul 1955, S. construita la sol: 92mp, S. construita desfasurata: 92mp
A1.3		construcții anexa	62	Cu acte	Nr. niveluri:1; S. construita la sol:62 mp; S. construita desfasurata:62 mp; Anexa cu 1 nivel, edificata in anul 2000, S. construita la sol: 62mp, S. construita desfasurata: 62mp.
A1.4		construcții anexa	60	Cu acte	Nr. niveluri:1; S. construita la sol:60 mp; S. construita desfasurata:60 mp; Anexa cu 1 nivel, edificata in anul 2000, S. construita la sol: 60mp, S. construita desfasurata: 60mp.

**Lungime Segmente**

1) Valorile lungimilor segmentelor sunt obținute din proiecție în plan.

Punct început	X / Y	Punct sfârșit	X / Y	Lungime segment (** (m)
1	418.948,479 298.828,457	2	418.947,3 298.805,016	23.471
2	418.947,3 298.805,016	3	418.947,35 298.798,61	6.406
3	418.947,35 298.798,61	4	418.946,498 298.780,096	18.534
4	418.946,498 298.780,096	5	418.945,765 298.769,684	10.438
5	418.945,765 298.769,684	6	418.944,242 298.740,21	29.513
6	418.944,242 298.740,21	7	418.944,669 298.738,004	2.247
7	418.944,669 298.738,004	8	418.963,116 298.736,173	18.538
8	418.963,116 298.736,173	9	418.966,942 298.780,997	44.987
9	418.966,942 298.780,997	10	418.967,329 298.789,125	8.137
10	418.967,329 298.789,125	11	418.967,698 298.794,77	5.657
11	418.967,698 298.794,77	12	418.967,856 298.797,426	2.661
12	418.967,856 298.797,426	13	418.967,986 298.801,181	3.757
13	418.967,986 298.801,181	14	418.968,322 298.806,937	5.766
14	418.968,322 298.806,937	15	418.970,138 298.841,77	34.88
15	418.970,138 298.841,77	16	418.960,448 298.838,206	10.325
16	418.960,448 298.838,206	17	418.958,531 298.837,294	2.123
17	418.958,531 298.837,294	1	418.948,479 298.828,457	13.384

\*\* Lungimile segmentelor sunt determinate în planul de proiecție Stereo 70 și sunt rotunjite la 1 milimetru.

\*\*\* Distanța dintre puncte este formată din segmente cumulate ce sunt mai mici decât valoarea 1 milimetru.





**DATE DESPRE IMOBILUL NR. 15264**

Oficiul de Cadastru și Publicitate Imobiliară DOLJ  
Biroul de Cadastru și Publicitate Imobiliară Craiova

**A. Partea I. Descrierea imobilului**

TEREN Intravilan

Adresa: Loc. Leu, Jud. Dolj, T119, P2535, 2535/1

Nr. Crt	Nr cadastral Nr. topografic	Suprafața* (mp)	Observații / Referințe
A1		Din acte: 954 Masurata: 1.102	Sector cadastral:13 Teren neimpregmuit;

**B. Partea II. Proprietari și acte**

Inscrieri privitoare la dreptul de proprietate și alte drepturi reale		Referințe
/		
Act Administrativ nr. TDP 2738, din 15/04/2004 emis de CONSILIUL JUDETEAN DOLJ (CERTIFICAT DE DECES SERIA DM NR. 748656; CERTIFICAT DE DECES SERIA DB NR. 152855);		
B1	Intabulare, drept de PROPRIETATE, dobandit prin Reconstituire, cota actuala 954/1102, cota initiala 954/1102 1) <b>ENE DUMITRU</b> , LIPSĂ CNP DEFUNCT:Da 2) <b>ENE MARIN</b> DEFUNCT:Da	A1
Act Normativ nr. LEGEA 7, din 13/03/1996 emis de GUVERNUL ROMANIEI;		
B2	Inscrierea posesiei, drept de PROPRIETATE, dobandit prin Constituire, cota actuala 148/1102, cota initiala 148/1102 1) <b>ENE MARIN</b> DEFUNCT:Da 2) <b>ENE DUMITRU</b> , LIPSĂ CNP DEFUNCT:Da	A1

**C. Partea III. SARCINI .**

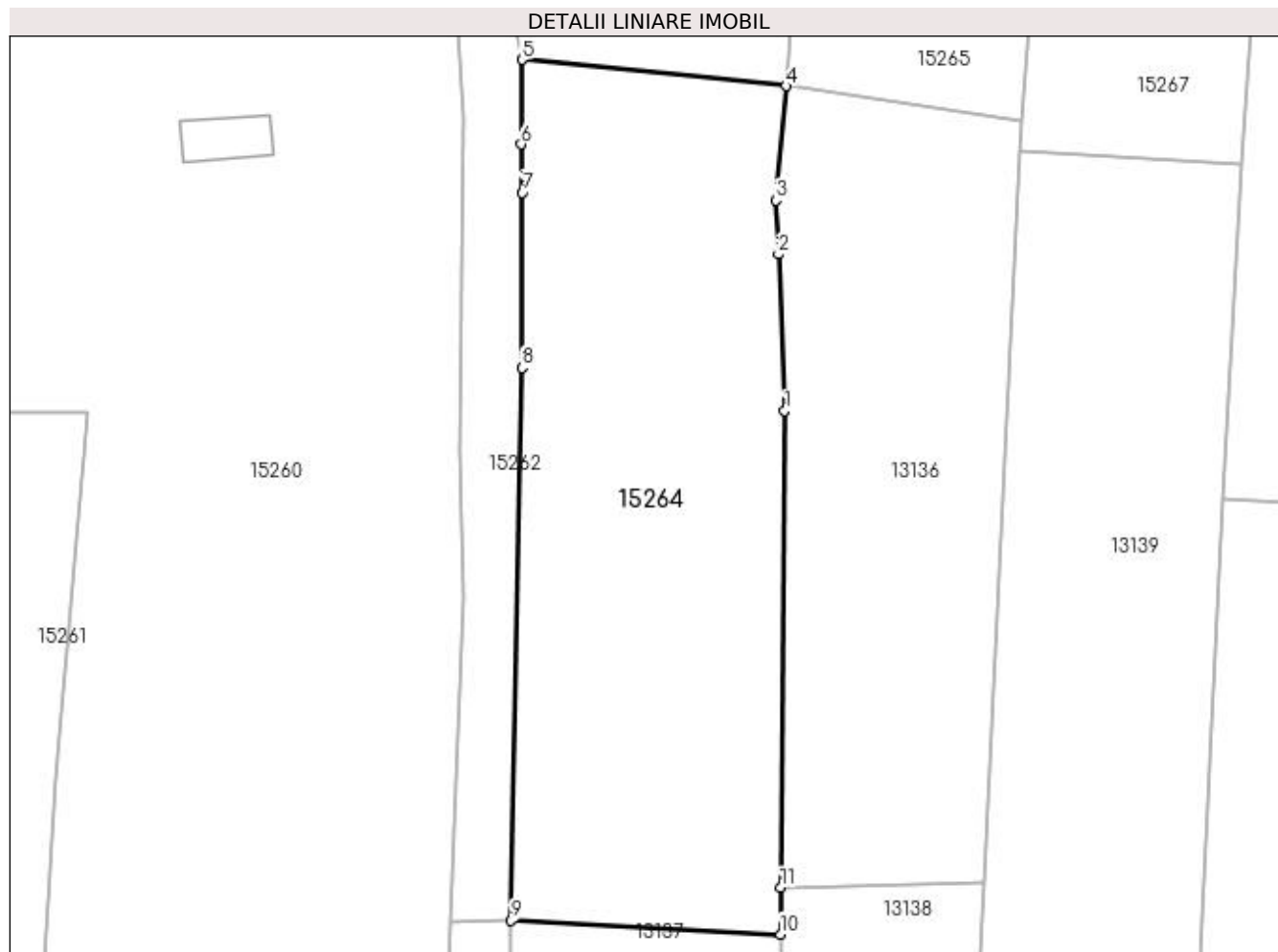
Inscrieri privind dezmembramintele dreptului de proprietate, drepturi reale de garanție și sarcini	Referințe
NU SUNT	

## Anexa Nr. 1 La Partea I

## Teren

Nr cadastral	Suprafața (mp)*	Observații / Referințe
	Din acte: 954 Masurata: 1.102	

\* Suprafața este determinată în planul de proiecție Stereo 70.



## Date referitoare la teren

Crt	Categorie folosință	Intra vilan	Suprafața (mp)	Tarla	Parcelă	Nr. topo	Observații / Referințe
1	arabil	DA	234	119	2535	-	
2	vie	DA	868	119	2535/1	-	

## Lungime Segmente

1) Valorile lungimilor segmentelor sunt obținute din proiecție în plan.

Punct început	X / Y	Punct sfârșit	X / Y	Lungime segment (** (m)
1	418.963,031 298.713,45	2	418.962,596 298.724,402	10.961
2	418.962,596 298.724,402	3	418.962,402 298.728,171	3.774
3	418.962,402 298.728,171	4	418.963,116 298.736,173	8.034
4	418.963,116 298.736,173	5	418.944,669 298.738,004	18.538

Punct început	X / Y	Punct sfârșit	X / Y	Lungime segment (** (m)
5	418.944,669 298.738,004	6	418.944,602 298.732,092	5.912
6	418.944,602 298.732,092	7	418.944,673 298.728,709	3.384
7	418.944,673 298.728,709	8	418.944,638 298.716,466	12.243
8	418.944,638 298.716,466	9	418.943,906 298.677,812	38.661
9	418.943,906 298.677,812	10	418.962,726 298.676,827	18.846
10	418.962,726 298.676,827	11	418.962,753 298.680,094	3.267
11	418.962,753 298.680,094	1	418.963,031 298.713,45	33.357

\*\* Lungimile segmentelor sunt determinate în planul de proiecție Stereo 70 și sunt rotunjite la 1 milimetru.

\*\*\* Distanța dintre puncte este formată din segmente cumulate ce sunt mai mici decât valoarea 1 milimetru.



**DATE DESPRE IMOBILUL NR. 15265**

Oficiul de Cadastru și Publicitate Imobiliară DOLJ  
Biroul de Cadastru și Publicitate Imobiliară Craiova

**A. Partea I. Descrierea imobilului**

TEREN Intravilan

Adresa: Loc. Leu, Nr. 70, Jud. Dolj, T119, P2533, 2533/1 2533/2

Nr. Crt	Nr cadastral Nr. topografic	Suprafața* (mp)	Observații / Referințe
A1		Din acte: 1.906 Masurata: 1.771	Sector cadastral:13 Teren neimprijmit;

**Construcții**

Crt	Nr cadastral Nr. topografic	Adresa	Observații / Referințe
A1.1		Loc. Leu, Jud. Dolj	Nr. niveluri:2; S. construita la sol:52 mp; CASA DE LOCUIT, CONSTRUITA DIN CARAMIDA, ACOPERITA CU TIGLA
A1.2		Loc. Leu, Jud. Dolj	Nr. niveluri:1; S. construita la sol:86 mp; CASA DE LOCUIT, CONSTRUITA DIN CARAMIDA, ACOPERITA CU TABLA
A1.3		Loc. Leu, Jud. Dolj	Nr. niveluri:1; S. construita la sol:25 mp; CONSTRUCTIE ANEXA
A1.4		Loc. Leu, Jud. Dolj	Nr. niveluri:1; S. construita la sol:29 mp; CONSTRUCTIE ANEXA
A1.5		Loc. Leu, Jud. Dolj	Nr. niveluri:1; S. construita la sol:14 mp; CONSTRUCTIE ANEXA

**B. Partea II. Proprietari și acte**

Inscrieri privitoare la dreptul de proprietate și alte drepturi reale		Referințe
/		
Act Administrativ nr. TDP 10705, din 18/06/2008 emis de CONSILIUL JUDETEAN DOLJ;		
B1	Intabulare, drept de PROPRIETATE, dobandit prin Reconstituire, cota actuala 1/1, cota initiala 1/1 1) FILIP AUREL, LIPSĂ CNP 2) FILIP MARIN, LIPSĂ CNP	A1
Act Normativ nr. LEGEA 7, din 13/03/1996 emis de GUVERNUL ROMANIEI;		
B2	Intabulare, drept de PROPRIETATE, dobandit prin Lege, cota actuala 1/1, cota initiala 1/1 1) FILIP MARIN, LIPSĂ CNP 2) FILIP AUREL, LIPSĂ CNP	A1.1, A1.2, A1.3, A1.4, A1.5

**C. Partea III. SARCINI .**

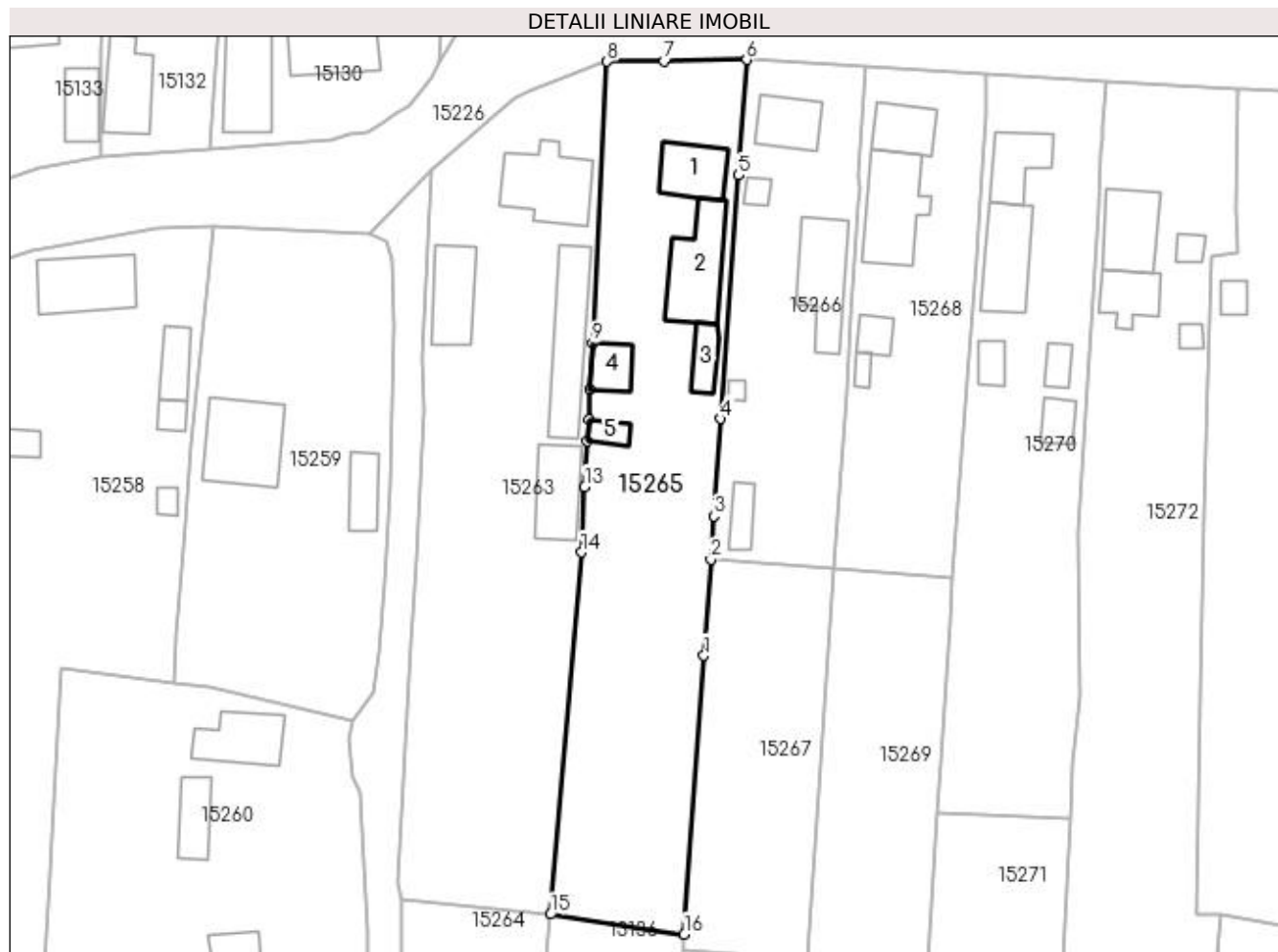
Inscrieri privind dezmembramentele dreptului de proprietate, drepturi reale de garanție și sarcini	Referințe
NU SUNT	

## Anexa Nr. 1 La Partea I

## Teren

Nr cadastral	Suprafața (mp)*	Observații / Referințe
	Din acte: 1.906 Masurata: 1.771	

\* Suprafața este determinată în planul de proiecție Stereo 70.



## Date referitoare la teren

Crt	Categorie folosință	Intra vilan	Suprafața (mp)	Tarla	Parcelă	Nr. topo	Observații / Referințe
1	curți construcții	DA	1.083	119	2533	-	
2	arabil	DA	688	119	2533/1 2533/2	-	

## Date referitoare la construcții

Crt	Număr	Destinație construcție	Supraf. (mp)	Situație juridică	Observații / Referințe
A1.1		construcții de locuințe	52	Cu acte	Nr. niveluri:2; S. construită la sol:52 mp; CASA DE LOCUIT, CONSTRUITA DIN CARAMIDA, ACOPERITA CU TIGLA
A1.2		construcții de locuințe	86	Cu acte	Nr. niveluri:1; S. construită la sol:86 mp; CASA DE LOCUIT, CONSTRUITA DIN CARAMIDA, ACOPERITA CU TABLA
A1.3		construcții anexa	25	Cu acte	Nr. niveluri:1; S. construită la sol:25 mp; CONSTRUCTIE ANEXA
A1.4		construcții anexa	29	Cu acte	Nr. niveluri:1; S. construită la sol:29 mp; CONSTRUCTIE ANEXA
A1.5		construcții anexa	14	Cu acte	Nr. niveluri:1; S. construită la sol:14 mp; CONSTRUCTIE ANEXA

**Lungime Segmente**

1) Valorile lungimilor segmentelor sunt obținute din proiecție în plan.

Punct început	X / Y	Punct sfârșit	X / Y	Lungime segment (** (m)
1	418.982,107 298.768,21	2	418.982,961 298.780,105	11.926
2	418.982,961 298.780,105	3	418.983,348 298.785,488	5.397
3	418.983,348 298.785,488	4	418.984,193 298.797,525	12.067
4	418.984,193 298.797,525	5	418.986,422 298.827,695	30.252
5	418.986,422 298.827,695	6	418.987,42 298.842,011	14.351
6	418.987,42 298.842,011	7	418.977,194 298.841,855	10.227
7	418.977,194 298.841,855	8	418.970,138 298.841,77	7.057
8	418.970,138 298.841,77	9	418.968,322 298.806,937	34.88
9	418.968,322 298.806,937	10	418.967,986 298.801,181	5.766
10	418.967,986 298.801,181	11	418.967,856 298.797,426	3.757
11	418.967,856 298.797,426	12	418.967,698 298.794,77	2.661
12	418.967,698 298.794,77	13	418.967,329 298.789,125	5.657
13	418.967,329 298.789,125	14	418.966,942 298.780,997	8.137
14	418.966,942 298.780,997	15	418.963,116 298.736,173	44.987
15	418.963,116 298.736,173	16	418.979,676 298.733,701	16.743
16	418.979,676 298.733,701	1	418.982,107 298.768,21	34.594

\*\* Lungimile segmentelor sunt determinate în planul de proiecție Stereo 70 și sunt rotunjite la 1 milimetru.

\*\*\* Distanța dintre puncte este formată din segmente cumulate ce sunt mai mici decât valoarea 1 milimetru.





**DATE DESPRE IMOBILUL NR. 15266**

Oficiul de Cadastru și Publicitate Imobiliară DOLJ  
Biroul de Cadastru și Publicitate Imobiliară Craiova

**A. Partea I. Descrierea imobilului**

TEREN Intravilan

Adresa: Loc. Leu, Nr. 73, Jud. Dolj, T119, P2532 2532/1

Nr. Crt	Nr cadastral Nr. topografic	Suprafața* (mp)	Observații / Referințe
A1		Din acte: 1.065 Masurata: 937	Sector cadastral:13 Teren imprejmuit;

**Construcții**

Crt	Nr cadastral Nr. topografic	Adresa	Observații / Referințe
A1.1		Loc. Leu, Jud. Dolj	Nr. niveluri:2; S. construita la sol:47 mp; CASA DE LOCUIT, CONSTRUITA DIN CARAMIDA, ACOPERITA CU TIGLA
A1.2		Loc. Leu, Jud. Dolj	Nr. niveluri:1; S. construita la sol:81 mp; CONSTRUCTIE ANEXA
A1.3		Loc. Leu, Jud. Dolj	Nr. niveluri:1; S. construita la sol:10 mp; CONSTRUCTIE ANEXA
A1.4		Loc. Leu, Jud. Dolj	Nr. niveluri:1; S. construita la sol:5 mp; CONSTRUCTIE ANEXA
A1.5		Loc. Leu, Jud. Dolj	Nr. niveluri:1; S. construita la sol:22 mp; CONSTRUCTIE ANEXA

**B. Partea II. Proprietari și acte**

Inscrieri privitoare la dreptul de proprietate și alte drepturi reale	Referințe
/	
Act Administrativ nr. TDP 2452, din 08/09/2003 emis de CONSILIUL JUDETEAN DOLJ;	
B1	A1
Intabulare, drept de PROPRIETATE, dobandit prin Reconstituire, cota actuala 1/1, cota initiala 1/1 1) CIUCA CONSTANTIN	
Act Normativ nr. LEGEA 7, din 13/03/1996 emis de GUVERNUL ROMANIEI;	
B2	A1.1, A1.2, A1.3, A1.4, A1.5
Intabulare, drept de PROPRIETATE, dobandit prin Lege, cota actuala 1/1, cota initiala 1/1 1) CIUCA CONSTANTIN	

**C. Partea III. SARCINI .**

Inscrieri privind dezmembramintele dreptului de proprietate, drepturi reale de garanție și sarcini	Referințe
NU SUNT	

## Anexa Nr. 1 La Partea I

## Teren

Nr cadastral	Suprafața (mp)*	Observații / Referințe
	Din acte: 1.065 Masurata: 937	

\* Suprafața este determinată în planul de proiecție Stereo 70.



## Date referitoare la teren

Crt	Categorie folosință	Intra vilan	Suprafața (mp)	Tarla	Parcelă	Nr. topo	Observații / Referințe
1	curți constructii	DA	937	119	2532 2532/1	-	

## Date referitoare la construcții

Crt	Număr	Destinație construcție	Supraf. (mp)	Situație juridică	Observații / Referințe
A1.1		construcții de locuințe	47	Cu acte	Nr. niveluri:2; S. construita la sol:47 mp; CASA DE LOCUIT, CONSTRUITA DIN CARAMIDA, ACOPERITA CU TIGLA
A1.2		construcții anexa	81	Cu acte	Nr. niveluri:1; S. construita la sol:81 mp; CONSTRUCTIE ANEXA
A1.3		construcții anexa	10	Cu acte	Nr. niveluri:1; S. construita la sol:10 mp; CONSTRUCTIE ANEXA
A1.4		construcții anexa	5	Cu acte	Nr. niveluri:1; S. construita la sol:5 mp; CONSTRUCTIE ANEXA
A1.5		construcții anexa	22	Cu acte	Nr. niveluri:1; S. construita la sol:22 mp; CONSTRUCTIE ANEXA

**Lungime Segmente**

1) Valorile lungimilor segmentelor sunt obținute din proiecție în plan.

Punct început	X / Y	Punct sfârșit	X / Y	Lungime segment (** (m)
1	418.982,961 298.780,105	2	418.998,255 298.779,033	15.331
2	418.998,255 298.779,033	3	418.999,753 298.800,828	21.846
3	418.999,753 298.800,828	4	419.000,192 298.810,284	9.466
4	419.000,192 298.810,284	5	419.001,187 298.824,211	13.962
5	419.001,187 298.824,211	6	419.001,373 298.826,156	1.954
6	419.001,373 298.826,156	7	419.001,246 298.827,389	1.24
7	419.001,246 298.827,389	8	419.002,214 298.841,08	13.725
8	419.002,214 298.841,08	9	418.987,42 298.842,011	14.823
9	418.987,42 298.842,011	10	418.986,422 298.827,695	14.351
10	418.986,422 298.827,695	11	418.984,193 298.797,525	30.252
11	418.984,193 298.797,525	12	418.983,348 298.785,488	12.067
12	418.983,348 298.785,488	1	418.982,961 298.780,105	5.397

\*\* Lungimile segmentelor sunt determinate în planul de proiecție Stereo 70 și sunt rotunjite la 1 milimetru.

\*\*\* Distanța dintre puncte este formată din segmente cumulate ce sunt mai mici decât valoarea 1 milimetru.



**DATE DESPRE IMOBILUL NR. 15267**

Oficiul de Cadastru și Publicitate Imobiliară DOLJ  
Biroul de Cadastru și Publicitate Imobiliară Craiova

**A. Partea I. Descrierea imobilului**

TEREN Intravilan

Adresa: Loc. Leu, Jud. Dolj, T119, P2532/2

Nr. Crt	Nr cadastral Nr. topografic	Suprafața* (mp)	Observații / Referințe
A1		Din acte: 690 Masurata: 747	Sector cadastral:13 Teren imprejmuit;

**B. Partea II. Proprietari și acte**

Inscrieri privitoare la dreptul de proprietate și alte drepturi reale		Referințe
/		
Act Administrativ nr. TDP 3473, din 18/11/2005 emis de CONSILIUL JUDETEAN DOLJ;		
B1	Intabulare, drept de PROPRIETATE, dobandit prin Reconstituire, cota actuala 1/1, cota initiala 1/1 1) <b>DIACONU MARIN</b> , LIPSĂ CNP 2) <b>DIACONU AUREL</b> , LIPSĂ CNP 3) <b>SAVA RODICA</b> , LIPSĂ CNP	A1

**C. Partea III. SARCINI .**

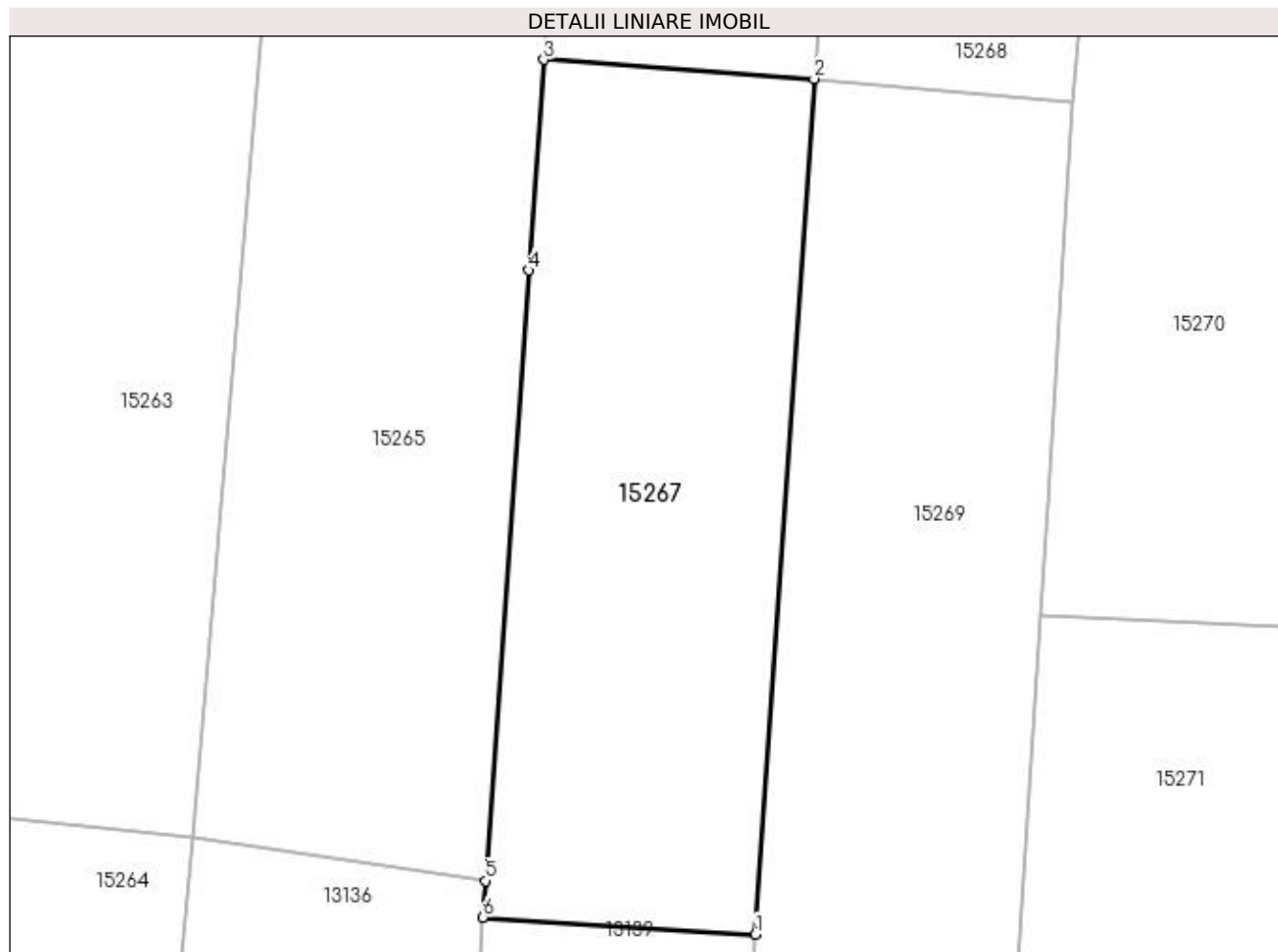
Inscrieri privind dezmembramintele dreptului de proprietate, drepturi reale de garanție și sarcini	Referințe
NU SUNT	

## Anexa Nr. 1 La Partea I

## Teren

Nr cadastral	Suprafața (mp)*	Observații / Referințe
	Din acte: 690 Masurata: 747	

\* Suprafața este determinată în planul de proiecție Stereo 70.



## Date referitoare la teren

Crt	Categorie folosință	Intra vilan	Suprafața (mp)	Tarla	Parcelă	Nr. topo	Observații / Referințe
1	vie	DA	747	119	2532/2	-	

## Lungime Segmente

1) Valorile lungimilor segmentelor sunt obținute din proiecție în plan.

Punct început	X / Y	Punct sfârșit	X / Y	Lungime segment (** (m)
1	418.994,931 298.730,673	2	418.998,255 298.779,033	48.474
2	418.998,255 298.779,033	3	418.982,961 298.780,105	15.331
3	418.982,961 298.780,105	4	418.982,107 298.768,21	11.926
4	418.982,107 298.768,21	5	418.979,676 298.733,701	34.594
5	418.979,676 298.733,701	6	418.979,53 298.731,632	2.074

Punct început	X / Y	Punct sfârșit	X / Y	Lungime segment (** (m)
6	418.979,53 298.731,632	1	418.994,931 298.730,673	15.431

\*\* Lungimile segmentelor sunt determinate în planul de proiecție Stereo 70 și sunt rotunjite la 1 milimetru.

\*\*\* Distanța dintre puncte este formată din segmente cumulate ce sunt mai mici decât valoarea 1 milimetru.





**DATE DESPRE IMOBILUL NR. 15268**

Oficiul de Cadastru și Publicitate Imobiliară DOLJ  
Biroul de Cadastru și Publicitate Imobiliară Craiova

**A. Partea I. Descrierea imobilului**

TEREN Intravilan

Adresa: Loc. Leu, Nr. 74, Jud. Dolj, T119, P2531

Nr. Crt	Nr cadastral Nr. topografic	Suprafața* (mp)	Observații / Referințe
A1		Din acte: 1.000 Masurata: 935	Sector cadastral:13 Teren neimpregmuit;

**Construcții**

Crt	Nr cadastral Nr. topografic	Adresa	Observații / Referințe
A1.1		Loc. Leu, Jud. Dolj	Nr. niveluri:1; S. construita la sol:44 mp; CASA DE LOCUIT, CONSTRUITA DIN CARAMIDA, ACOPERITA CU TIGLA
A1.2		Loc. Leu, Jud. Dolj	Nr. niveluri:1; S. construita la sol:91 mp; CONSTRUCTIE ANEXA
A1.3		Loc. Leu, Jud. Dolj	Nr. niveluri:1; S. construita la sol:19 mp; CONSTRUCTIE ANEXA
A1.4		Loc. Leu, Jud. Dolj	Nr. niveluri:1; S. construita la sol:8 mp; CONSTRUCTIE ANEXA

**B. Partea II. Proprietari și acte**

Inscrieri privitoare la dreptul de proprietate și alte drepturi reale		Referințe
/		
Act Notarial nr. CM 10, din 09/02/2011 emis de NP NEAGOE MONICA;		
B1	Intabulare, drept de PROPRIETATE, dobandit prin Reconstituire, cota actuala 2/8, cota initiala 2/8 1) NEDEA IOANA	A1
B2	Intabulare, drept de PROPRIETATE, dobandit prin Reconstituire, cota actuala 3/8, cota initiala 3/8 1) NEDEA FLORIN COSTEL	A1
B3	Intabulare, drept de PROPRIETATE, dobandit prin Reconstituire, cota actuala 3/8, cota initiala 3/8 1) NEDEA MARIA	A1
Act Normativ nr. LEGEA 7, din 13/03/1996 emis de GUVERNUL ROMANIEI;		
B4	Intabulare, drept de PROPRIETATE, dobandit prin Lege, cota actuala 1/1, cota initiala 1/1 1) NEDEA IOANA 2) NEDEA FLORIN COSTEL 3) NEDEA MARIA	A1.1, A1.2, A1.3, A1.4

**C. Partea III. SARCINI .**

Inscrieri privind dezmembramintele dreptului de proprietate, drepturi reale de garanție și sarcini	Referințe
NU SUNT	

## Anexa Nr. 1 La Partea I

## Teren

Nr cadastral	Suprafața (mp)*	Observații / Referințe
	Din acte: 1.000 Masurata: 935	

\* Suprafața este determinată în planul de proiecție Stereo 70.



## Date referitoare la teren

Crt	Categorie folosință	Intra vilan	Suprafața (mp)	Tarla	Parcelă	Nr. topo	Observații / Referințe
1	curți constructii	DA	614	119	2531	-	
2	arabil	DA	321	119	2531	-	

## Date referitoare la construcții

Crt	Număr	Destinație construcție	Supraf. (mp)	Situație juridică	Observații / Referințe
A1.1		construcții de locuințe	44	Cu acte	Nr. niveluri:1; S. construita la sol:44 mp; CASA DE LOCUIT, CONSTRUITA DIN CARAMIDA, ACOPERITA CU TIGLA
A1.2		construcții anexa	91	Cu acte	Nr. niveluri:1; S. construita la sol:91 mp; CONSTRUCTIE ANEXA
A1.3		construcții anexa	19	Cu acte	Nr. niveluri:1; S. construita la sol:19 mp; CONSTRUCTIE ANEXA
A1.4		construcții anexa	8	Cu acte	Nr. niveluri:1; S. construita la sol:8 mp; CONSTRUCTIE ANEXA

## Lungime Segmente

1) Valorile lungimilor segmentelor sunt obținute din proiecție în plan.

Punct început	X / Y	Punct sfârșit	X / Y	Lungime segment (** (m))
---------------	-------	---------------	-------	--------------------------

Punct început	X / Y	Punct sfârșit	X / Y	Lungime segment (** (m)
1	418.998,255 298.779,033	2	419.012,902 298.777,752	14.703
2	419.012,902 298.777,752	3	419.015,871 298.817,357	39.717
3	419.015,871 298.817,357	4	419.016,373 298.824,985	7.645
4	419.016,373 298.824,985	5	419.017,033 298.835,065	10.102
5	419.017,033 298.835,065	6	419.017,07 298.840,253	5.188
6	419.017,07 298.840,253	7	419.002,214 298.841,08	14.879
7	419.002,214 298.841,08	8	419.001,246 298.827,389	13.725
8	419.001,246 298.827,389	9	419.001,373 298.826,156	1.24
9	419.001,373 298.826,156	10	419.001,187 298.824,211	1.954
10	419.001,187 298.824,211	11	419.000,192 298.810,284	13.962
11	419.000,192 298.810,284	12	418.999,753 298.800,828	9.466
12	418.999,753 298.800,828	1	418.998,255 298.779,033	21.846

\*\* Lungimile segmentelor sunt determinate în planul de proiecție Stereo 70 și sunt rotunjite la 1 milimetru.

\*\*\* Distanța dintre puncte este formată din segmente cumulate ce sunt mai mici decât valoarea 1 milimetru.



**DATE DESPRE IMOBILUL NR. 15269**

Oficiul de Cadastru și Publicitate Imobiliară DOLJ  
Biroul de Cadastru și Publicitate Imobiliară Craiova

**A. Partea I. Descrierea imobilului**

TEREN Intravilan

Adresa: Loc. Leu, Jud. Dolj, T119, P2531/2

Nr. Crt	Nr cadastral Nr. topografic	Suprafața* (mp)	Observații / Referințe
A1		Din acte: 943 Masurata: 1.062	Sector cadastral:13 Teren neimprejmut;

**B. Partea II. Proprietari și acte**

Inscrieri privitoare la dreptul de proprietate și alte drepturi reale		Referințe
/		
Act Administrativ nr. TDP 3473, din 18/11/2005 emis de CONSILIUL JUDETEAN DOLJ;		
B1	Intabulare, drept de PROPRIETATE, dobandit prin Reconstituire, cota actuala 943/1062, cota initiala 943/1062 1) <b>DIACONU AUREL</b> , LIPSĂ CNP 2) <b>SAVA RODICA</b> , LIPSĂ CNP 3) <b>DIACONU MARIN</b> , LIPSĂ CNP	A1
Act Normativ nr. LEGEA 7, din 13/03/1996 emis de GUVERNUL ROMANIEI;		
B2	Inscrierea posesiei, drept de PROPRIETATE, dobandit prin Constituire, cota actuala 119/1062, cota initiala 119/1062 1) <b>DIACONU MARIN</b> , LIPSĂ CNP 2) <b>SAVA RODICA</b> , LIPSĂ CNP 3) <b>DIACONU AUREL</b> , LIPSĂ CNP	A1

**C. Partea III. SARCINI .**

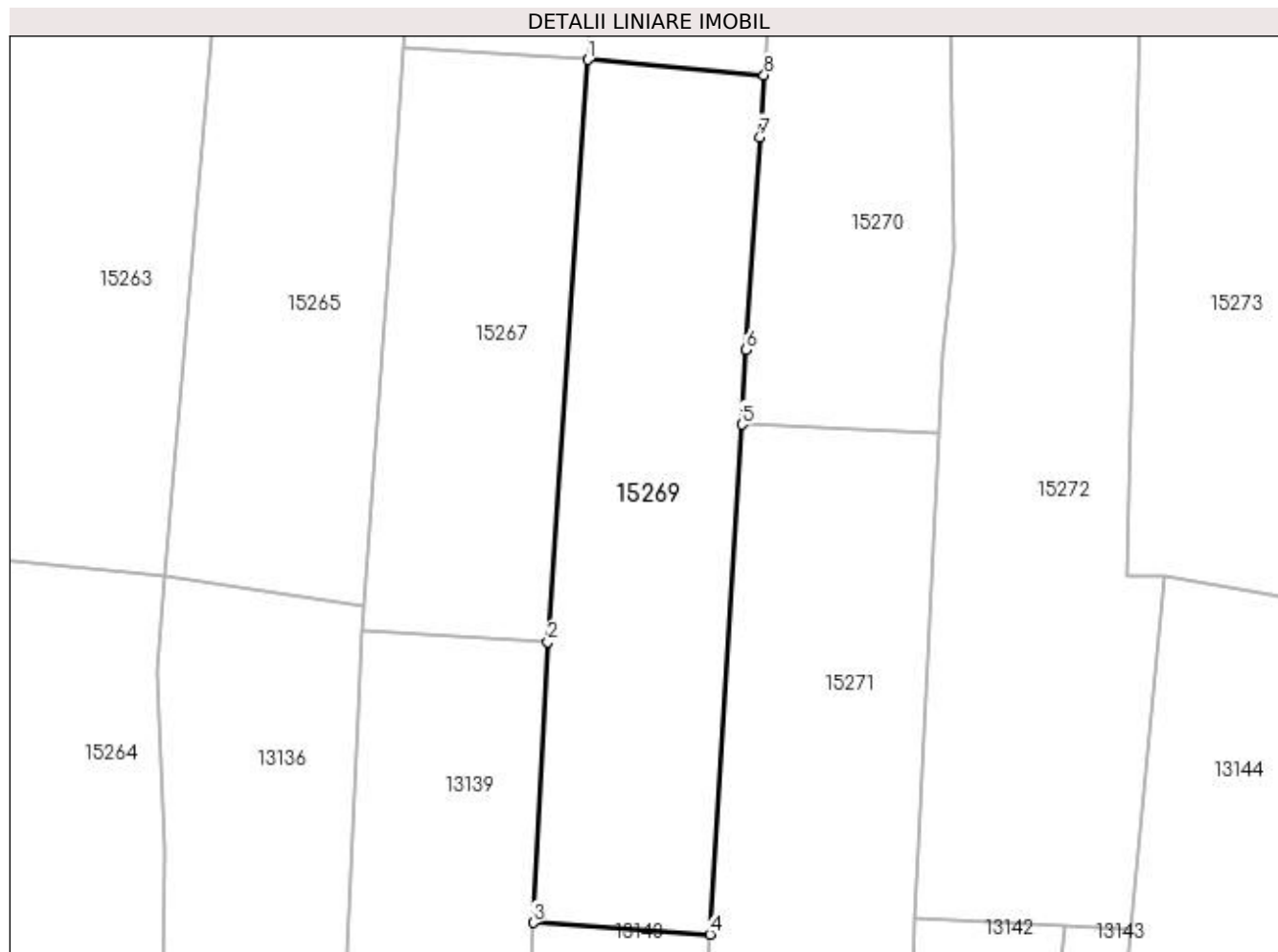
Inscrieri privind dezmembramintele dreptului de proprietate, drepturi reale de garanție și sarcini	Referințe
NU SUNT	

## Anexa Nr. 1 La Partea I

## Teren

Nr cadastral	Suprafața (mp)*	Observații / Referințe
	Din acte: 943 Masurata: 1.062	

\* Suprafața este determinată în planul de proiecție Stereo 70.



## Date referitoare la teren

Crt	Categorie folosință	Intra vilan	Suprafața (mp)	Tarla	Parcelă	Nr. topo	Observații / Referințe
1	vie	DA	1.062	119	2531/2	-	

## Lungime Segmente

1) Valorile lungimilor segmentelor sunt obținute din proiecție în plan.

Punct început	X / Y	Punct sfârșit	X / Y	Lungime segment (** (m)
1	418.998,255 298.779,033	2	418.994,931 298.730,673	48.474
2	418.994,931 298.730,673	3	418.993,7 298.707,333	23.372
3	418.993,7 298.707,333	4	419.008,406 298.706,382	14.736
4	419.008,406 298.706,382	5	419.011,035 298.748,743	42.443
5	419.011,035 298.748,743	6	419.011,419 298.754,939	6.208

Punct început	X / Y	Punct sfârșit	X / Y	Lungime segment (** (m)
6	419.011,419 298.754,939	7	419.012,515 298.772,596	17.691
7	419.012,515 298.772,596	8	419.012,902 298.777,752	5.17
8	419.012,902 298.777,752	1	418.998,255 298.779,033	14.703

\*\* Lungimile segmentelor sunt determinate în planul de proiecție Stereo 70 și sunt rotunjite la 1 milimetru.

\*\*\* Distanța dintre puncte este formată din segmente cumulate ce sunt mai mici decât valoarea 1 milimetru.







## DATE DESPRE IMOBILUL NR. 15270

Oficiul de Cadastru și Publicitate Imobiliară DOLJ  
Biroul de Cadastru și Publicitate Imobiliară Craiova

## A. Partea I. Descrierea imobilului

TEREN Intravilan

Adresa: Loc. Leu, Nr. 77, Jud. Dolj, T119, P2530, 2530/1 2530/2

Nr. Crt	Nr cadastral Nr. topografic	Suprafața* (mp)	Observații / Referințe
A1		1.401	Sector cadastral:13 Teren neimpregmuit;

## Construcții

Crt	Nr cadastral Nr. topografic	Adresa	Observații / Referințe
A1.1		Loc. Leu, Jud. Dolj	Nr. niveluri:1; S. construita la sol:50 mp; CASA DE LOCUIT, CONSTRUITA DIN CARAMIDA, ACOPERITA CU TIGLA
A1.2		Loc. Leu, Jud. Dolj	Nr. niveluri:1; S. construita la sol:73 mp; CONSTRUCTIE ANEXA
A1.3		Loc. Leu, Jud. Dolj	Nr. niveluri:1; S. construita la sol:17 mp; CONSTRUCTIE ANEXA
A1.4		Loc. Leu, Jud. Dolj	Nr. niveluri:1; S. construita la sol:16 mp; CONSTRUCTIE ANEXA
A1.5		Loc. Leu, Jud. Dolj	Nr. niveluri:1; S. construita la sol:22 mp; CONSTRUCTIE ANEXA

## B. Partea II. Proprietari și acte

Inscrieri privitoare la dreptul de proprietate și alte drepturi reale		Referințe
/		
Act Administrativ nr. TDP 2738, din 15/04/2004 emis de CONSILIUL JUDETEAN DOLJ (CERTIFICAT DE DECES SERIA DM NR. 748656; CERTIFICAT DE DECES SERIA DB NR. 152855);		
B1	Intabulare, drept de PROPRIETATE, dobandit prin Reconstituire, cota actuala 1/1, cota initiala 1/1 1) <b>ENE MARIN</b> DEFUNCT:Da 2) <b>ENE DUMITRU</b> , LIPSĂ CNP DEFUNCT:Da	A1
Act Normativ nr. LEGEA 7, din 13/03/1996 emis de GUVERNUL ROMANIEI;		
B2	Intabulare, drept de PROPRIETATE, dobandit prin Lege, cota actuala 1/1, cota initiala 1/1 1) <b>ENE DUMITRU</b> , LIPSĂ CNP DEFUNCT:Da 2) <b>ENE MARIN</b> DEFUNCT:Da	A1.1, A1.2, A1.3, A1.4, A1.5

## C. Partea III. SARCINI .

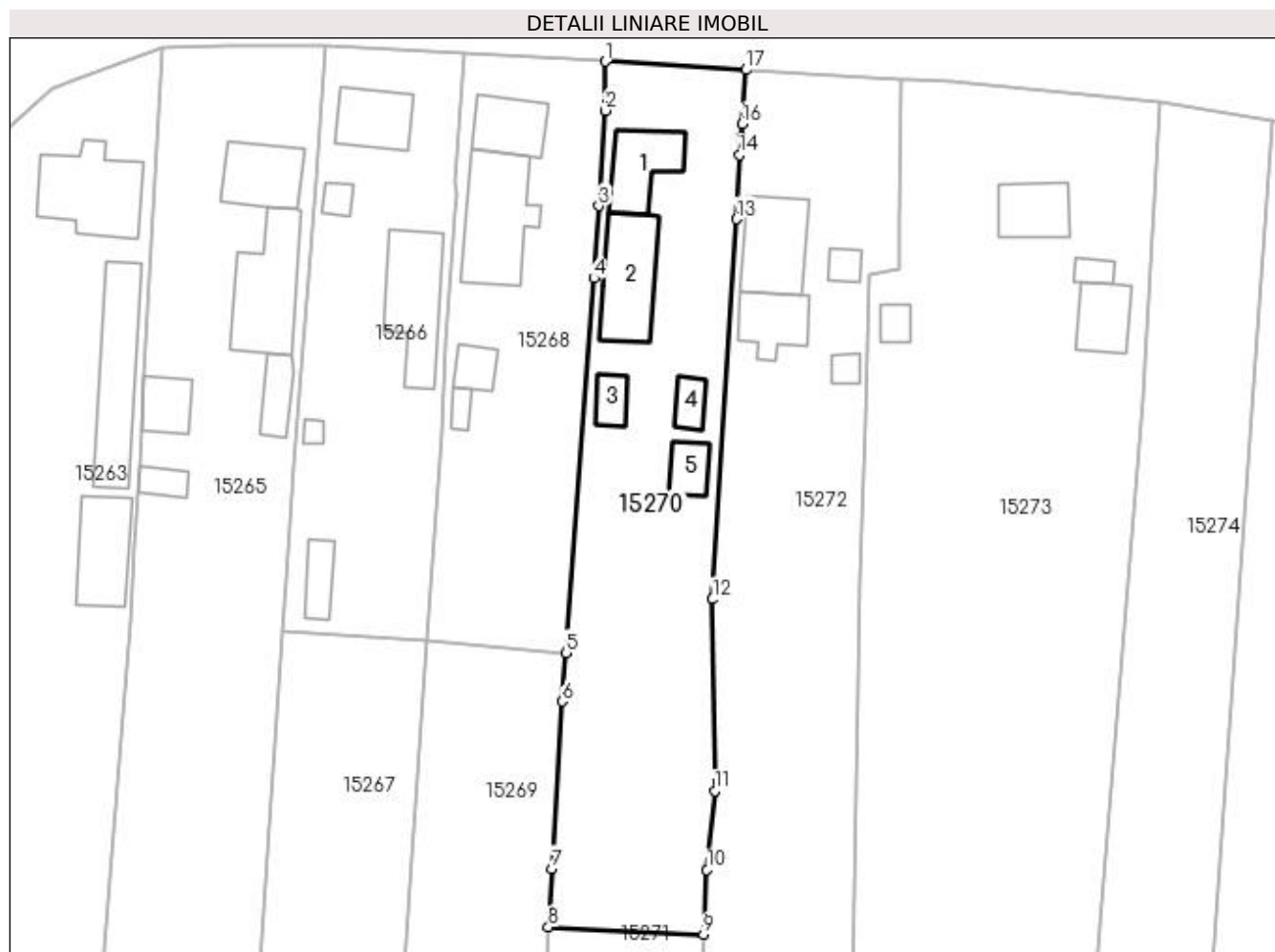
Inscrieri privind dezmembramintele dreptului de proprietate, drepturi reale de garanție și sarcini	Referințe
NU SUNT	

## Anexa Nr. 1 La Partea I

## Teren

Nr cadastral	Suprafața (mp)*	Observații / Referințe
	1.401	

\* Suprafața este determinată în planul de proiecție Stereo 70.



## Date referitoare la teren

Crt	Categorie folosință	Intra vilan	Suprafața (mp)	Tarla	Parcelă	Nr. topo	Observații / Referințe
1	curți constructii	DA	824	119	2530	-	
2	arabil	DA	577	119	2530/1 2530/2	-	

## Date referitoare la construcții

Crt	Număr	Destinație construcție	Supraf. (mp)	Situație juridică	Observații / Referințe
A1.1		construcții de locuințe	50	Cu acte	Nr. niveluri:1; S. construita la sol:50 mp; CASA DE LOCUIT, CONSTRUITA DIN CARAMIDA, ACOPERITA CU TIGLA
A1.2		construcții anexa	73	Cu acte	Nr. niveluri:1; S. construita la sol:73 mp; CONSTRUCTIE ANEXA
A1.3		construcții anexa	17	Cu acte	Nr. niveluri:1; S. construita la sol:17 mp; CONSTRUCTIE ANEXA
A1.4		construcții anexa	16	Cu acte	Nr. niveluri:1; S. construita la sol:16 mp; CONSTRUCTIE ANEXA
A1.5		construcții anexa	22	Cu acte	Nr. niveluri:1; S. construita la sol:22 mp; CONSTRUCTIE ANEXA

**Lungime Segmente**

1) Valorile lungimilor segmentelor sunt obținute din proiecție în plan.

Punct început	X / Y	Punct sfârșit	X / Y	Lungime segment (** (m)
1	419.017,07 298.840,253	2	419.017,033 298.835,065	5.188
2	419.017,033 298.835,065	3	419.016,373 298.824,985	10.102
3	419.016,373 298.824,985	4	419.015,871 298.817,357	7.645
4	419.015,871 298.817,357	5	419.012,902 298.777,752	39.717
5	419.012,902 298.777,752	6	419.012,515 298.772,596	5.17
6	419.012,515 298.772,596	7	419.011,419 298.754,939	17.691
7	419.011,419 298.754,939	8	419.011,035 298.748,743	6.208
8	419.011,035 298.748,743	9	419.027,452 298.747,981	16.435
9	419.027,452 298.747,981	10	419.027,81 298.754,803	6.831
10	419.027,81 298.754,803	11	419.028,636 298.763,149	8.387
11	419.028,636 298.763,149	12	419.028,419 298.783,406	20.258
12	419.028,419 298.783,406	13	419.030,936 298.823,602	40.275
13	419.030,936 298.823,602	14	419.031,265 298.830,352	6.758
14	419.031,265 298.830,352	15	419.031,46 298.832,272	1.93
15	419.031,46 298.832,272	16	419.031,519 298.833,631	1.36
16	419.031,519 298.833,631	17	419.031,936 298.839,36	5.744
17	419.031,936 298.839,36	1	419.017,07 298.840,253	14.893

\*\* Lungimile segmentelor sunt determinate în planul de proiecție Stereo 70 și sunt rotunjite la 1 milimetru.

\*\*\* Distanța dintre puncte este formată din segmente cumulate ce sunt mai mici decât valoarea 1 milimetru.



**DATE DESPRE IMOBILUL NR. 15271**

Oficiul de Cadastru și Publicitate Imobiliară DOLJ  
Biroul de Cadastru și Publicitate Imobiliară Craiova

**A. Partea I. Descrierea imobilului**

TEREN Intravilan

Adresa: Loc. Leu, Jud. Dolj, T119, P2530/3

Nr. Crt	Nr cadastral Nr. topografic	Suprafața* (mp)	Observații / Referințe
A1		Din acte: 594 Masurata: 897	Sector cadastral:13 Teren neimprejmuit;

**B. Partea II. Proprietari și acte**

Inscrieri privitoare la dreptul de proprietate și alte drepturi reale		Referințe
/		
Act Administrativ nr. TDP 3473, din 18/11/2005 emis de CONSILIUL JUDETEAN DOLJ;		
B1	Intabulare, drept de PROPRIETATE, dobandit prin Reconstituire, cota actuala 594/897, cota initiala 594/897 1) <b>DIACONU AUREL</b> , LIPSĂ CNP 2) <b>DIACONU MARIN</b> , LIPSĂ CNP 3) <b>SAVA RODICA</b> , LIPSĂ CNP	A1
Act Normativ nr. LEGEA 7, din 13/03/1996 emis de GUVERNUL ROMANIEI;		
B2	Inscrierea posesiei, drept de PROPRIETATE, dobandit prin Constituire, cota actuala 303/897, cota initiala 303/897 1) <b>SAVA RODICA</b> , LIPSĂ CNP 2) <b>DIACONU MARIN</b> , LIPSĂ CNP 3) <b>DIACONU AUREL</b> , LIPSĂ CNP	A1

**C. Partea III. SARCINI .**

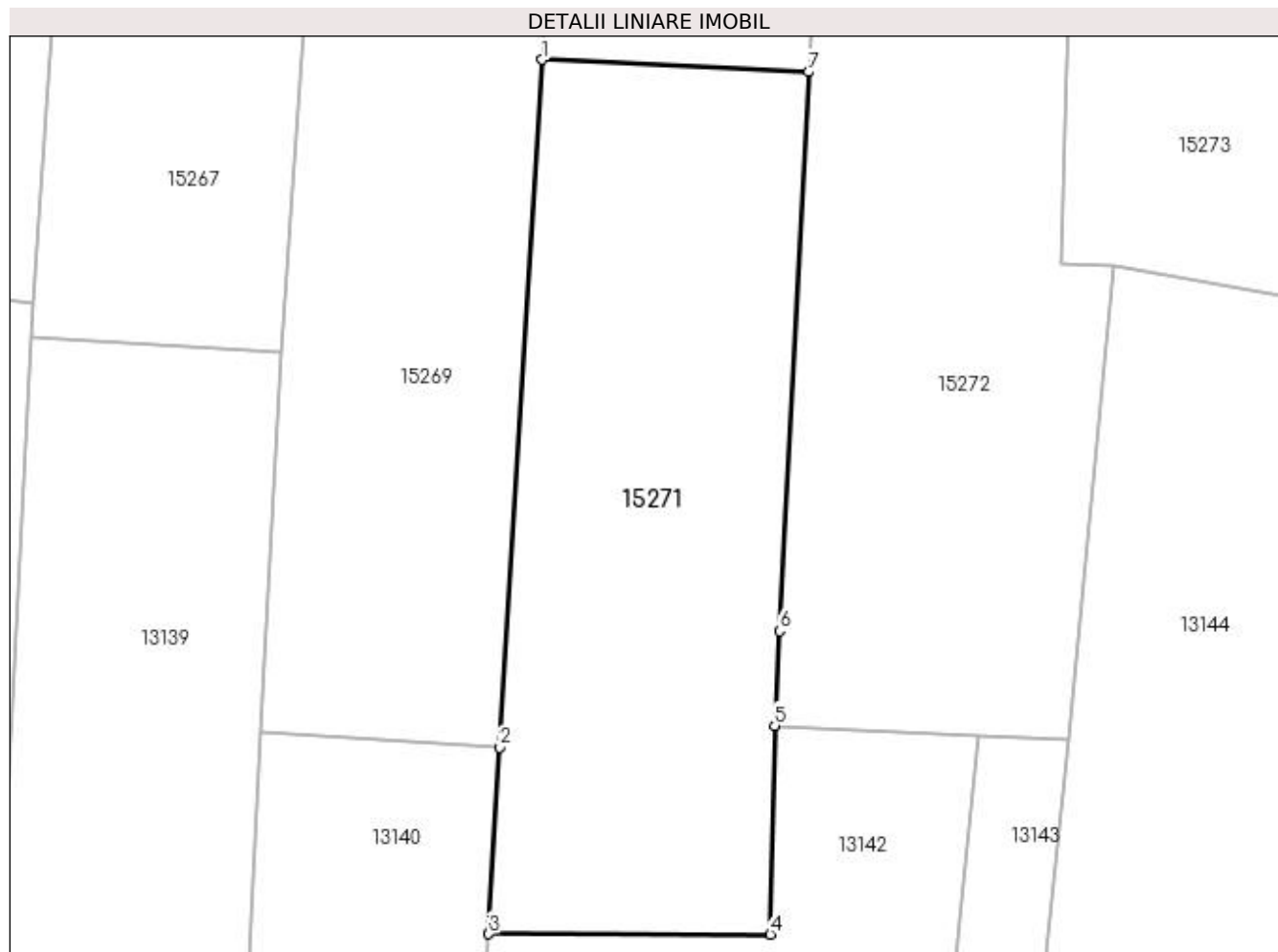
Inscrieri privind dezmembramintele dreptului de proprietate, drepturi reale de garanție și sarcini	Referințe
NU SUNT	

## Anexa Nr. 1 La Partea I

## Teren

Nr cadastral	Suprafața (mp)*	Observații / Referințe
	Din acte: 594 Masurata: 897	

\* Suprafața este determinată în planul de proiecție Stereo 70.



## Date referitoare la teren

Crt	Categorie folosință	Intra vilan	Suprafața (mp)	Tarla	Parcelă	Nr. topo	Observații / Referințe
1	arabil	DA	567	119	2530/3	-	
2	vie	DA	330	119	2530/3	-	

## Lungime Segmente

1) Valorile lungimilor segmentelor sunt obținute din proiecție în plan.

Punct început	X / Y	Punct sfârșit	X / Y	Lungime segment (** (m)
1	419.011,035 298.748,743	2	419.008,406 298.706,382	42.443
2	419.008,406 298.706,382	3	419.007,738 298.694,884	11.517
3	419.007,738 298.694,884	4	419.025,096 298.694,864	17.357
4	419.025,096 298.694,864	5	419.025,358 298.707,726	12.864

Punct început	X / Y	Punct sfârșit	X / Y	Lungime segment (** (m)
5	419.025,358 298.707,726	6	419.025,647 298.713,542	5.823
6	419.025,647 298.713,542	7	419.027,452 298.747,981	34.486
7	419.027,452 298.747,981	1	419.011,035 298.748,743	16.435

\*\* Lungimile segmentelor sunt determinate în planul de proiecție Stereo 70 și sunt rotunjite la 1 milimetru.

\*\*\* Distanța dintre puncte este formată din segmente cumulate ce sunt mai mici decât valoarea 1 milimetru.





**DATE DESPRE IMOBILUL NR. 15272**

Oficiul de Cadastru și Publicitate Imobiliară DOLJ  
Biroul de Cadastru și Publicitate Imobiliară Craiova

**A. Partea I. Descrierea imobilului**

TEREN Intravilan

Adresa: Loc. Leu, Nr. 78, Jud. Dolj, T119, P2529, 2529/1 2529/2

Nr. Crt	Nr cadastral Nr. topografic	Suprafața* (mp)	Observații / Referințe
A1		Din acte: 2.076 Masurata: 2.152	Sector cadastral:13 Teren neimprijmit;

**Construcții**

Crt	Nr cadastral Nr. topografic	Adresa	Observații / Referințe
A1.1		Loc. Leu, Jud. Dolj	Nr. niveluri:1; S. construita la sol:66 mp; CASA DE LOCUIT, CONSTRUITA DIN CARAMIDA, ACOPERITA CU TABLA
A1.2		Loc. Leu, Jud. Dolj	Nr. niveluri:1; S. construita la sol:42 mp; CONSTRUCTIE ANEXA
A1.3		Loc. Leu, Jud. Dolj	Nr. niveluri:1; S. construita la sol:11 mp; CONSTRUCTIE ANEXA
A1.4		Loc. Leu, Jud. Dolj	Nr. niveluri:1; S. construita la sol:9 mp; CONSTRUCTIE ANEXA

**B. Partea II. Proprietari și acte**

Inscrieri privitoare la dreptul de proprietate și alte drepturi reale		Referințe
/		
Act Administrativ nr. TDP 2432, din 23/09/2003 emis de CONSILIUL JUDETEAN DOLJ;		
B1	Intabulare, drept de PROPRIETATE, dobandit prin Reconstituire, cota actuala 2076/2152, cota initiala 2076/2152 1) ZAMFIR MARIN, LIPSĂ CNP	A1
Act Normativ nr. LEGEA 7, din 13/03/1996 emis de GUVERNUL ROMANIEI;		
B2	Inscrierea posesiei, drept de PROPRIETATE, dobandit prin Constituire, cota actuala 76/2152, cota initiala 76/2152 1) ZAMFIR MARIN, LIPSĂ CNP	A1
B3	Intabulare, drept de PROPRIETATE, dobandit prin Lege, cota actuala 1/1, cota initiala 1/1 1) ZAMFIR MARIN, LIPSĂ CNP	A1.1, A1.2, A1.3, A1.4

**C. Partea III. SARCINI .**

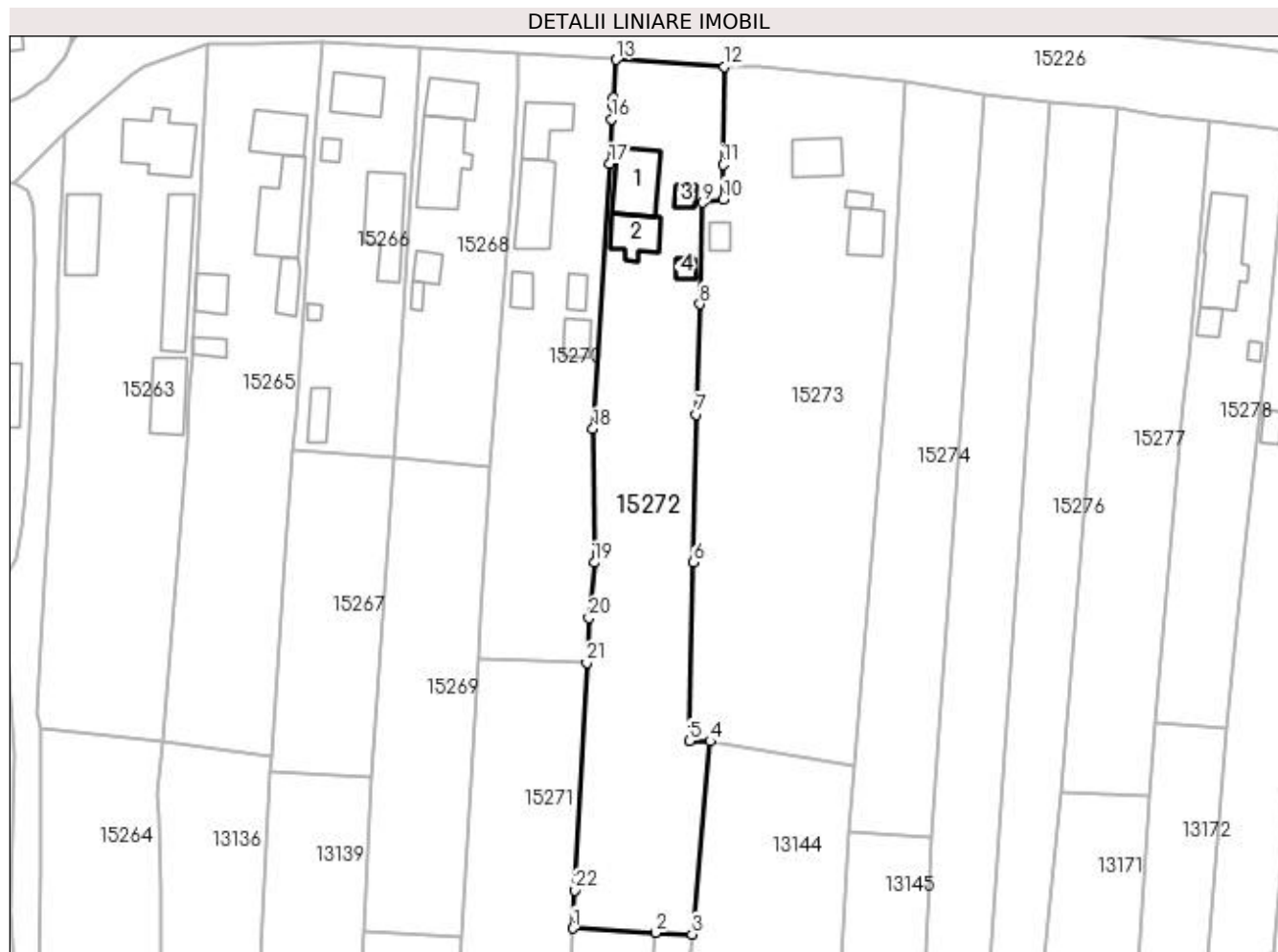
Inscrieri privind dezmembramintele dreptului de proprietate, drepturi reale de garanție și sarcini	Referințe
NU SUNT	

## Anexa Nr. 1 La Partea I

## Teren

Nr cadastral	Suprafața (mp)*	Observații / Referințe
	Din acte: 2.076 Masurata: 2.152	

\* Suprafața este determinată în planul de proiecție Stereo 70.



## Date referitoare la teren

Crt	Categorie folosință	Intra vilan	Suprafața (mp)	Tarla	Parcelă	Nr. topo	Observații / Referințe
1	curți constructii	DA	882	119	2529	-	
2	arabil	DA	1.270	119	2529/1 2529/2	-	

## Date referitoare la construcții

Crt	Număr	Destinație construcție	Supraf. (mp)	Situație juridică	Observații / Referințe
A1.1		construcții de locuințe	66	Cu acte	Nr. niveluri:1; S. construita la sol:66 mp; CASA DE LOCUIT, CONSTRUITA DIN CARAMIDA, ACOPERITA CU TABLA
A1.2		construcții anexa	42	Cu acte	Nr. niveluri:1; S. construita la sol:42 mp; CONSTRUCTIE ANEXA
A1.3		construcții anexa	11	Cu acte	Nr. niveluri:1; S. construita la sol:11 mp; CONSTRUCTIE ANEXA
A1.4		construcții anexa	9	Cu acte	Nr. niveluri:1; S. construita la sol:9 mp; CONSTRUCTIE ANEXA

## Lungime Segmente

1) Valorile lungimilor segmentelor sunt obținute din proiecție în plan.

Punct început	X / Y	Punct sfârșit	X / Y	Lungime segment (** (m))
1	419.025,358 298.707,726	2	419.037,881 298.707,114	12.538
3	419.043,428 298.706,844	4	419.046,199 298.736,081	29.368
5	419.043,055 298.736,13	6	419.043,662 298.763,206	27.083
7	419.044,094 298.785,594	8	419.044,611 298.802,335	16.749
9	419.045,06 298.817,723	10	419.048,154 298.818,238	3.137
11	419.048,113 298.823,438	12	419.048,327 298.838,317	14.881
13	419.031,936 298.839,36	14	419.031,519 298.833,631	5.744
15	419.031,46 298.832,272	16	419.031,265 298.830,352	1.93
17	419.030,936 298.823,602	18	419.028,419 298.783,406	40.275
19	419.028,636 298.763,149	20	419.027,81 298.754,803	8.387
21	419.027,452 298.747,981	22	419.025,647 298.713,542	34.486

Punct început	X / Y	Punct sfârșit	X / Y	Lungime segment (** (m))
2	419.037,881 298.707,114	3	419.043,428 298.706,844	5.553
4	419.046,199 298.736,081	5	419.043,055 298.736,13	3.144
6	419.043,662 298.763,206	7	419.044,094 298.785,594	22.392
8	419.044,611 298.802,335	9	419.045,06 298.817,723	15.395
10	419.048,154 298.818,238	11	419.048,113 298.823,438	5.2
12	419.048,327 298.838,317	13	419.031,936 298.839,36	16.424
14	419.031,519 298.833,631	15	419.031,46 298.832,272	1.36
16	419.031,265 298.830,352	17	419.030,936 298.823,602	6.758
18	419.028,419 298.783,406	19	419.028,636 298.763,149	20.258
20	419.027,81 298.754,803	21	419.027,452 298.747,981	6.831
22	419.025,647 298.713,542	1	419.025,358 298.707,726	5.823

\*\* Lungimile segmentelor sunt determinate în planul de proiecție Stereo 70 și sunt rotunjite la 1 milimetru.

\*\*\* Distanța dintre puncte este formată din segmente cumulate ce sunt mai mici decât valoarea 1 milimetru.



**DATE DESPRE IMOBILUL NR. 15273**

Oficiul de Cadastru și Publicitate Imobiliară DOLJ  
Biroul de Cadastru și Publicitate Imobiliară Craiova

**A. Partea I. Descrierea imobilului**

TEREN Intravilan

Adresa: Loc. Leu, Nr. 80, Jud. Dolj, T119, P2528, 2528/1 2528/2

Nr. Crt	Nr cadastral Nr. topografic	Suprafața* (mp)	Observații / Referințe
A1		Din acte: 2.158 Masurata: 2.831	Sector cadastral:13 Teren neimpregmuit;

**Construcții**

Crt	Nr cadastral Nr. topografic	Adresa	Observații / Referințe
A1.1		Loc. Leu, Jud. Dolj	Nr. niveluri:1; S. construita la sol:42 mp; CASA DE LOCUIT, CONSTRUITA DIN CARAMIDA, ACOPERITA CU TABLA
A1.2		Loc. Leu, Jud. Dolj	Nr. niveluri:1; S. construita la sol:38 mp; CONSTRUCTIE ANEXA
A1.3		Loc. Leu, Jud. Dolj	Nr. niveluri:1; S. construita la sol:10 mp; CONSTRUCTIE ANEXA
A1.4		Loc. Leu, Jud. Dolj	Nr. niveluri:1; S. construita la sol:13 mp; CONSTRUCTIE ANEXA

**B. Partea II. Proprietari și acte**

Inscrieri privitoare la dreptul de proprietate și alte drepturi reale		Referințe
/		
Act Administrativ nr. TDP 3030, din 02/11/2004 emis de CONSILIUL JUDETEAN DOLJ;		
B1	Intabulare, drept de PROPRIETATE, dobandit prin Reconstituire, cota actuala 2158/2831, cota initiala 2158/2831 1) POPESCU IORDAN, LIPSĂ CNP	A1
Act Normativ nr. LEGEA 7, din 13/03/1996 emis de GUVERNUL ROMANIEI;		
B2	Inscrierea posesiei, drept de PROPRIETATE, dobandit prin Constituire, cota actuala 673/2831, cota initiala 673/2831 1) POPESCU IORDAN, LIPSĂ CNP	A1
B3	Intabulare, drept de PROPRIETATE, dobandit prin Lege, cota actuala 1/1, cota initiala 1/1 1) POPESCU IORDAN, LIPSĂ CNP	A1.1, A1.2, A1.3, A1.4

**C. Partea III. SARCINI .**

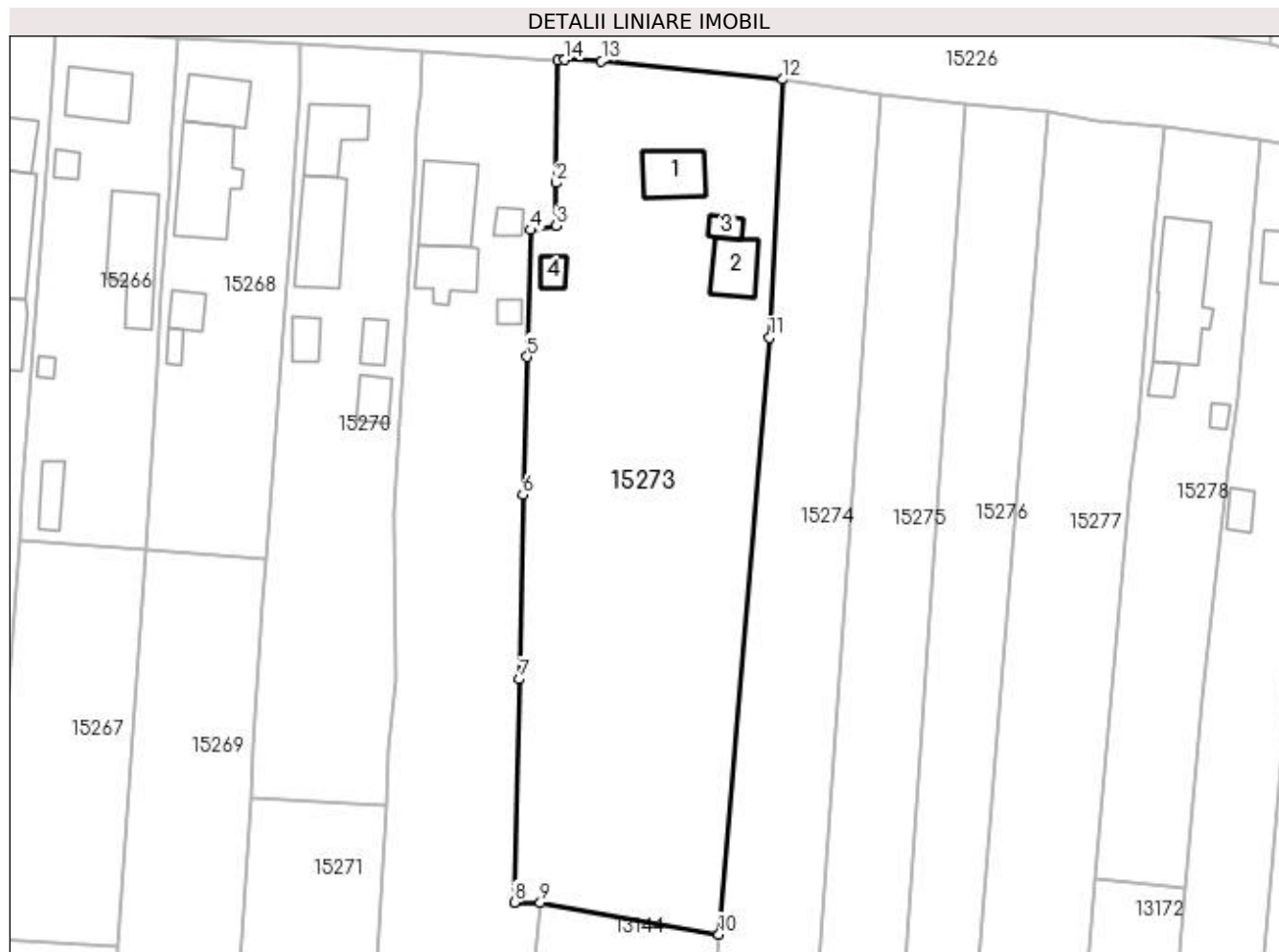
Inscrieri privind dezmembramintele dreptului de proprietate, drepturi reale de garanție și sarcini	Referințe
NU SUNT	

## Anexa Nr. 1 La Partea I

## Teren

Nr cadastral	Suprafața (mp)*	Observații / Referințe
	Din acte: 2.158 Masurata: 2.831	

\* Suprafața este determinată în planul de proiecție Stereo 70.



## Date referitoare la teren

Crt	Categorie folosință	Intra vilan	Suprafața (mp)	Tarla	Parcelă	Nr. topo	Observații / Referințe
1	curți constructii	DA	883	119	2528	-	
2	arabil	DA	1.948	119	2528/1 2528/2	-	

## Date referitoare la construcții

Crt	Număr	Destinație construcție	Supraf. (mp)	Situație juridică	Observații / Referințe
A1.1		construcții de locuințe	42	Cu acte	Nr. niveluri:1; S. construita la sol:42 mp; CASA DE LOCUIT, CONSTRUITA DIN CARAMIDA, ACOPERITA CU TABLA
A1.2		construcții anexa	38	Cu acte	Nr. niveluri:1; S. construita la sol:38 mp; CONSTRUCTIE ANEXA
A1.3		construcții anexa	10	Cu acte	Nr. niveluri:1; S. construita la sol:10 mp; CONSTRUCTIE ANEXA
A1.4		construcții anexa	13	Cu acte	Nr. niveluri:1; S. construita la sol:13 mp; CONSTRUCTIE ANEXA

**Lungime Segmente**

1) Valorile lungimilor segmentelor sunt obținute din proiecție în plan.

Punct început	X / Y	Punct sfârșit	X / Y	Lungime segment (** (m)
1	419.048,327 298.838,317	2	419.048,113 298.823,438	14.881
2	419.048,113 298.823,438	3	419.048,154 298.818,238	5.2
3	419.048,154 298.818,238	4	419.045,06 298.817,723	3.137
4	419.045,06 298.817,723	5	419.044,611 298.802,335	15.395
5	419.044,611 298.802,335	6	419.044,094 298.785,594	16.749
6	419.044,094 298.785,594	7	419.043,662 298.763,206	22.392
7	419.043,662 298.763,206	8	419.043,055 298.736,13	27.083
8	419.043,055 298.736,13	9	419.046,199 298.736,081	3.144
9	419.046,199 298.736,081	10	419.067,891 298.732,238	22.03
10	419.067,891 298.732,238	11	419.074,018 298.804,67	72.691
11	419.074,018 298.804,67	12	419.075,652 298.835,989	31.362
12	419.075,652 298.835,989	13	419.053,623 298.838,252	22.145
13	419.053,623 298.838,252	14	419.049,198 298.838,389	4.427
14	419.049,198 298.838,389	1	419.048,327 298.838,317	0.874

\*\* Lungimile segmentelor sunt determinate în planul de proiecție Stereo 70 și sunt rotunjite la 1 milimetru.

\*\*\* Distanța dintre puncte este formată din segmente cumulate ce sunt mai mici decât valoarea 1 milimetru.





**DATE DESPRE IMOBILUL NR. 15274**

Oficiul de Cadastru și Publicitate Imobiliară DOLJ  
Biroul de Cadastru și Publicitate Imobiliară Craiova

**A. Partea I. Descrierea imobilului**

TEREN Intravilan

Adresa: Loc. Leu, Nr. 85, Jud. Dolj, T119, P2527

Nr. Crt	Nr cadastral Nr. topografic	Suprafața* (mp)	Observații / Referințe
A1		Din acte: 1.040 Masurata: 1.358	Sector cadastral:13 Teren neimprejmuit;

**B. Partea II. Proprietari și acte**

Inscrieri privitoare la dreptul de proprietate și alte drepturi reale		Referințe
/		
Act Notarial nr. CM 39, din 18/06/2012 emis de NP NICU FLORIN MARCEL;		
B1	Intabulare, drept de PROPRIETATE, dobandit prin Succesiune, cota actuala 1040/1358, cota initiala 1040/1358 1) <b>CAMPAN MARIA</b>	A1
Act Normativ nr. LEGEA 7, din 13/03/1996 emis de GUVERNUL ROMANIEI;		
B2	Inscrierea posesiei, drept de PROPRIETATE, dobandit prin Constituire, cota actuala 318/1358, cota initiala 318/1358 1) <b>CAMPAN MARIA</b>	A1

**C. Partea III. SARCINI .**

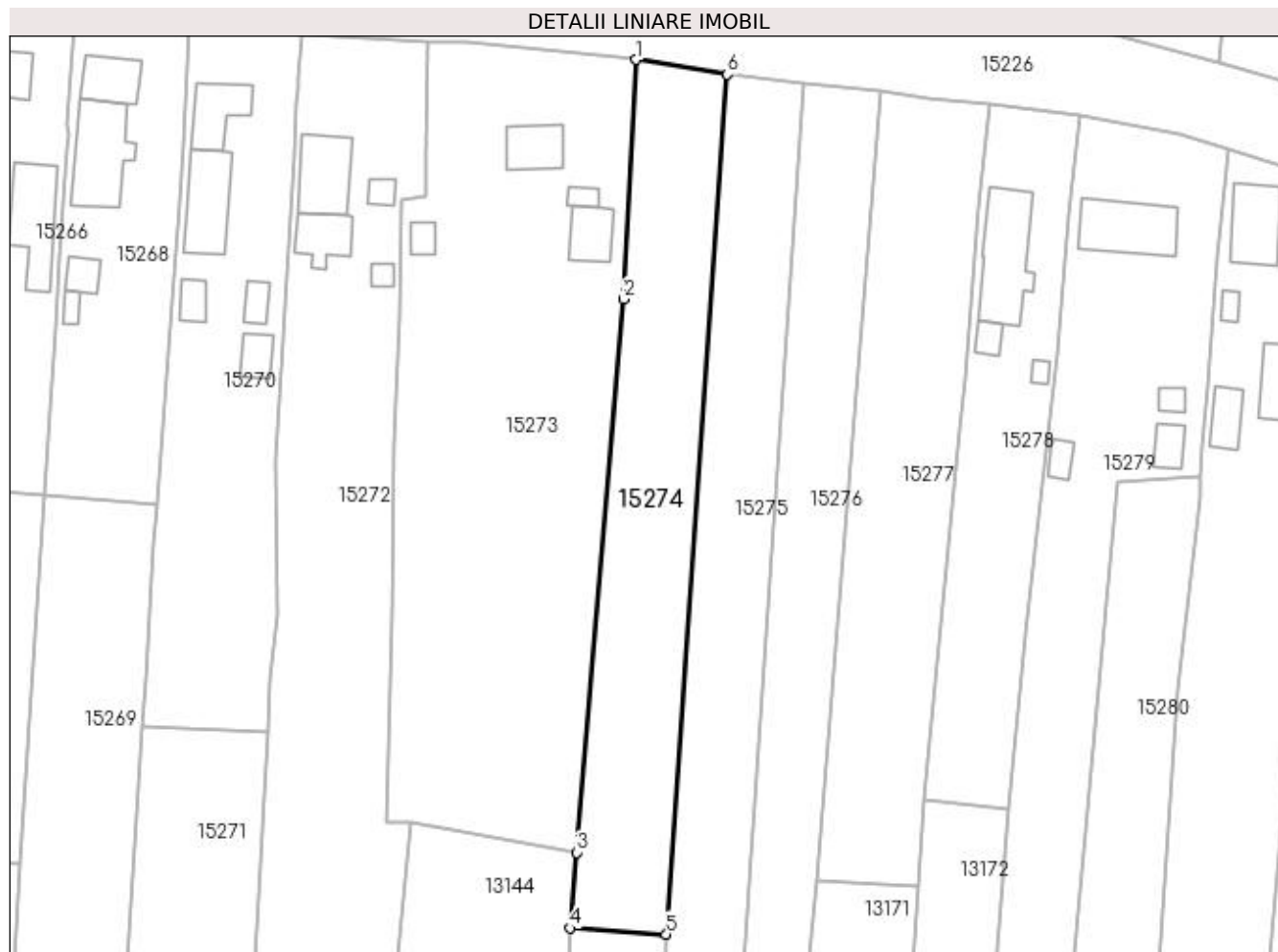
Inscrieri privind dezmembramintele dreptului de proprietate, drepturi reale de garanție și sarcini	Referințe
NU SUNT	

## Anexa Nr. 1 La Partea I

## Teren

Nr cadastral	Suprafața (mp)*	Observații / Referințe
	Din acte: 1.040 Masurata: 1.358	

\* Suprafața este determinată în planul de proiecție Stereo 70.



## Date referitoare la teren

Crt	Categorie folosință	Intra vilan	Suprafața (mp)	Tarla	Parcelă	Nr. topo	Observații / Referințe
1	arabil	DA	1.358	119	2527	-	

## Lungime Segmente

1) Valorile lungimilor segmentelor sunt obținute din proiecție în plan.

Punct început	X / Y	Punct sfârșit	X / Y	Lungime segment (** (m)
1	419.075,652 298.835,989	2	419.074,018 298.804,67	31.362
2	419.074,018 298.804,67	3	419.067,891 298.732,238	72.691
3	419.067,891 298.732,238	4	419.067,039 298.722,336	9.939
4	419.067,039 298.722,336	5	419.079,634 298.721,52	12.621
5	419.079,634 298.721,52	6	419.087,623 298.834,064	112.827

Punct început	X / Y	Punct sfârșit	X / Y	Lungime segment (** (m)
6	419.087,623 298.834,064	1	419.075,652 298.835,989	12.125

\*\* Lungimile segmentelor sunt determinate în planul de proiecție Stereo 70 și sunt rotunjite la 1 milimetru.

\*\*\* Distanța dintre puncte este formată din segmente cumulate ce sunt mai mici decât valoarea 1 milimetru.



**DATE DESPRE IMOBILUL NR. 15275**

Oficiul de Cadastru și Publicitate Imobiliară DOLJ  
Biroul de Cadastru și Publicitate Imobiliară Craiova

**A. Partea I. Descrierea imobilului**

TEREN Intravilan

Adresa: Loc. Leu, Nr. 86, Jud. Dolj, T119, P2527/1

Nr. Crt	Nr cadastral Nr. topografic	Suprafața* (mp)	Observații / Referințe
A1		Din acte: 1.132 Masurata: 1.597	Sector cadastral:13 Teren neimpregmuit;

**B. Partea II. Proprietari și acte**

Inscrieri privitoare la dreptul de proprietate și alte drepturi reale		Referințe
/		
Act Administrativ nr. TDP 3102, din 08/12/2004 emis de CONSILIUL JUDETEAN DOLJ (CERTIFICAT DE DECES SERIA D11 NR. 427229; CERTIFICAT DE DECES SERIA DC NR. 370099);		
B1	Intabulare, drept de PROPRIETATE, dobandit prin Reconstituire, cota actuala 1132/1597, cota initiala 1132/1597 1) CALINESCU IULIAN, LIPSĂ CNP 2) ȚICLEANU CONSTANTINA DEFUNCT:Da 3) TUFAN AURELIA 4) OLTEANU CAROLINA 5) CALINESCU COSTICA, LIPSĂ CNP	A1
Act Normativ nr. LEGEA 7, din 13/03/1996 emis de GUVERNUL ROMANIEI;		
B2	Inscrierea posesiei, drept de PROPRIETATE, dobandit prin Constituire, cota actuala 465/1597, cota initiala 465/1597 1) OLTEANU CAROLINA 2) TUFAN AURELIA 3) ȚICLEANU CONSTANTINA DEFUNCT:Da 4) CALINESCU IULIAN, LIPSĂ CNP 5) CALINESCU COSTICA, LIPSĂ CNP	A1

**C. Partea III. SARCINI .**

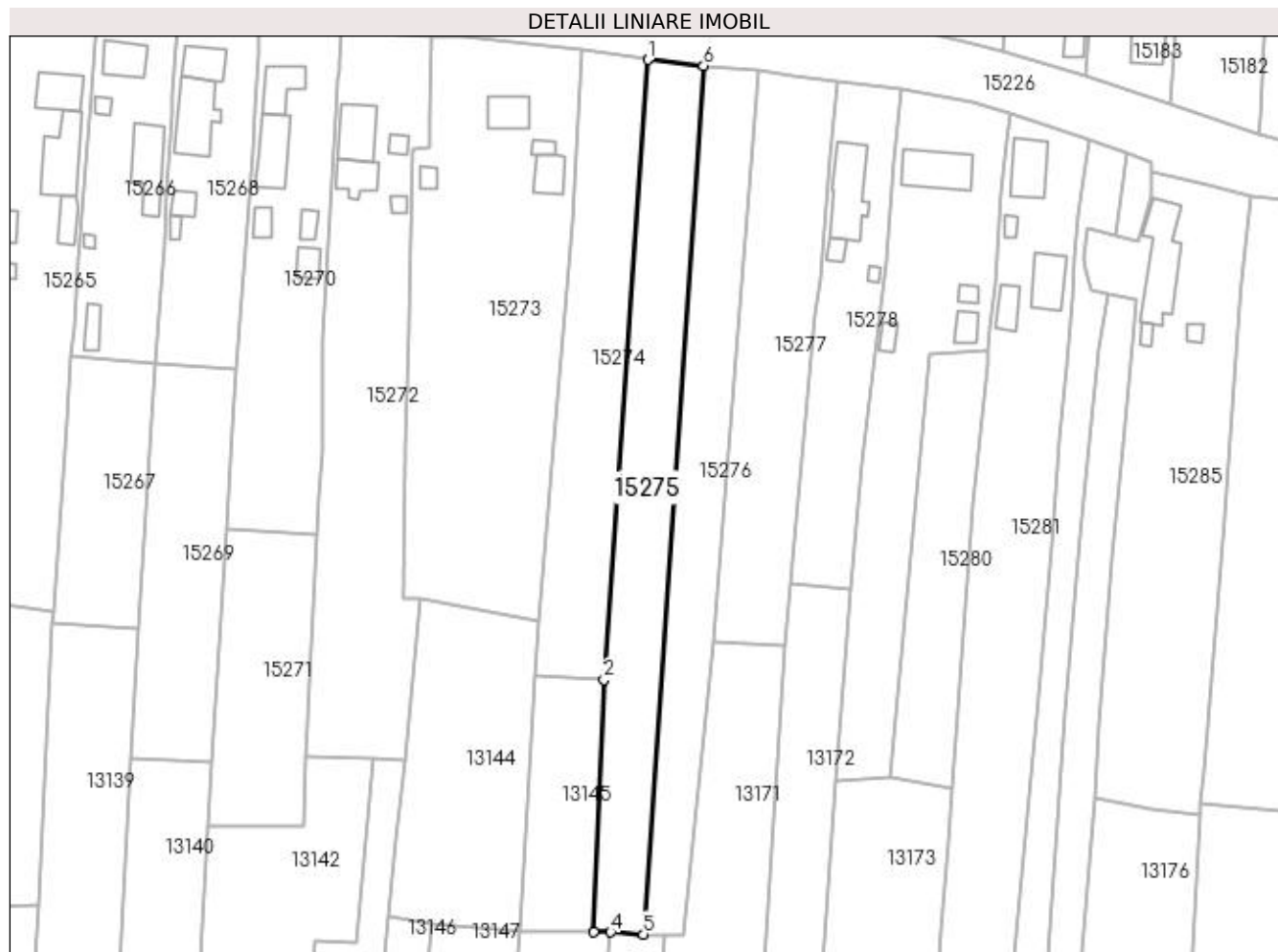
Inscrieri privind dezmembramentele dreptului de proprietate, drepturi reale de garanție și sarcini	Referințe
NU SUNT	

## Anexa Nr. 1 La Partea I

## Teren

Nr cadastral	Suprafața (mp)*	Observații / Referințe
	Din acte: 1.132	
	Masurata: 1.597	

\* Suprafața este determinată în planul de proiecție Stereo 70.



## Date referitoare la teren

Crt	Categorie folosință	Intravilan	Suprafața (mp)	Tarla	Parcelă	Nr. topo	Observații / Referințe
1	arabil	DA	1.597	119	2527/1	-	

## Lungime Segmente

1) Valorile lungimilor segmentelor sunt obținute din proiecție în plan.

Punct început	X / Y	Punct sfârșit	X / Y	Lungime segment (** (m)
1	419.087,623 298.834,064	2	419.079,634 298.721,52	112.827
2	419.079,634 298.721,52	3	419.077,758 298.675,685	45.873
3	419.077,758 298.675,685	4	419.080,835 298.675,661	3.077
4	419.080,835 298.675,661	5	419.086,789 298.675,278	5.966
5	419.086,789 298.675,278	6	419.097,733 298.832,964	158.065

Punct început	X / Y	Punct sfârșit	X / Y	Lungime segment (** (m)
6	419.097,733 298.832,964	1	419.087,623 298.834,064	10.17

\*\* Lungimile segmentelor sunt determinate în planul de proiecție Stereo 70 și sunt rotunjite la 1 milimetru.

\*\*\* Distanța dintre puncte este formată din segmente cumulate ce sunt mai mici decât valoarea 1 milimetru.





**DATE DESPRE IMOBILUL NR. 15276**

Oficiul de Cadastru și Publicitate Imobiliară DOLJ  
Biroul de Cadastru și Publicitate Imobiliară Craiova

**A. Partea I. Descrierea imobilului**

TEREN Intravilan

Adresa: Loc. Leu, Nr. 87, Jud. Dolj, T119, P2526

Nr. Crt	Nr cadastral Nr. topografic	Suprafața* (mp)	Observații / Referințe
A1		Din acte: 1.368 Masurata: 1.422	Sector cadastral:13 Teren neimpregmuit;

**B. Partea II. Proprietari și acte**

Inscrieri privitoare la dreptul de proprietate și alte drepturi reale		Referințe
/		
Act Administrativ nr. TDP 3102, din 08/12/2004 emis de CONSILIUL JUDETEAN DOLJ (CERTIFICAT DE DECES SERIA D11 NR. 427229; CERTIFICAT DE DECES SERIA DC NR. 370099);		
B1	Intabulare, drept de PROPRIETATE, dobandit prin Reconstituire, cota actuala 1368/1422, cota initiala 1368/1422 1) CALINESCU COSTICA, LIPSĂ CNP 2) ȚICLEANU CONSTANTINA DEFUNCT:Da 3) CALINESCU IULIAN, LIPSĂ CNP 4) TUFAN AURELIA 5) OLTEANU CAROLINA DEFUNCT:Da	A1
Act Normativ nr. LEGEA 7, din 13/03/1996 emis de GUVERNUL ROMANIEI;		
B2	Inscrierea posesiei, drept de PROPRIETATE, dobandit prin Constituire, cota actuala 54/1422, cota initiala 54/1422 1) CALINESCU COSTICA, LIPSĂ CNP 2) ȚICLEANU CONSTANTINA DEFUNCT:Da 3) CALINESCU IULIAN, LIPSĂ CNP 4) TUFAN AURELIA 5) OLTEANU CAROLINA DEFUNCT:Da	A1

**C. Partea III. SARCINI .**

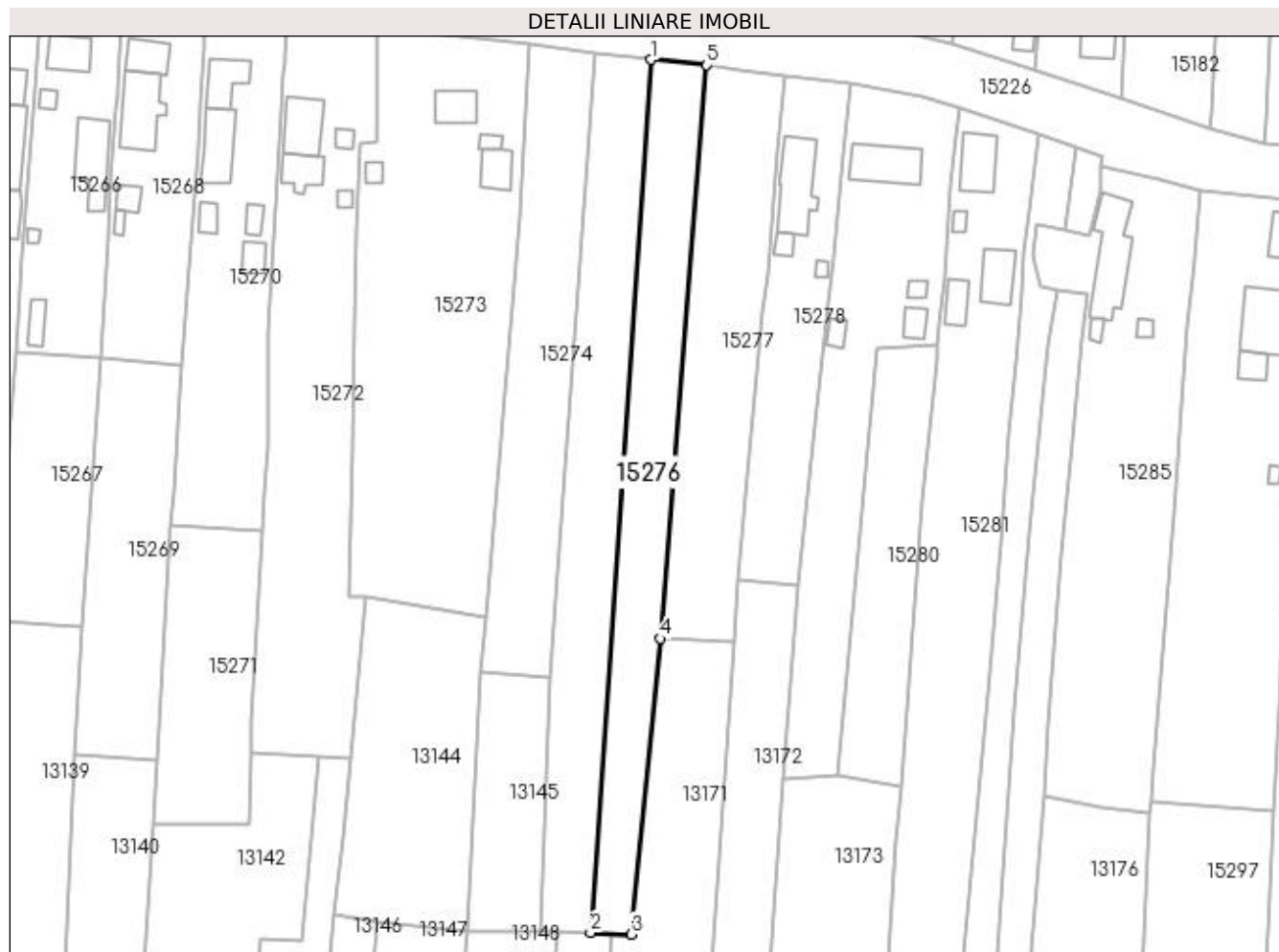
Inscrieri privind dezmembramintele dreptului de proprietate, drepturi reale de garanție și sarcini	Referințe
NU SUNT	

## Anexa Nr. 1 La Partea I

## Teren

Nr cadastral	Suprafața (mp)*	Observații / Referințe
	Din acte: 1.368 Masurata: 1.422	

\* Suprafața este determinată în planul de proiecție Stereo 70.



## Date referitoare la teren

Crt	Categorie folosință	Intravilan	Suprafața (mp)	Tarla	Parcelă	Nr. topo	Observații / Referințe
1	arabil	DA	1.422	119	2526	-	

## Lungime Segmente

1) Valorile lungimilor segmentelor sunt obținute din proiecție în plan.

Punct început	X / Y	Punct sfârșit	X / Y	Lungime segment (** (m)
1	419.097,733 298.832,964	2	419.086,789 298.675,278	158.065
2	419.086,789 298.675,278	3	419.094,116 298.675,02	7.332
3	419.094,116 298.675,02	4	419.099,363 298.728,447	53.685
4	419.099,363 298.728,447	5	419.107,796 298.831,992	103.888
5	419.107,796 298.831,992	1	419.097,733 298.832,964	10.11

**\*\* Lungimile segmentelor sunt determinate în planul de proiecție Stereo 70 și sunt rotunjite la 1 milimetru.**

**\*\*\* Distanța dintre puncte este formată din segmente cumulate ce sunt mai mici decât valoarea 1 milimetru.**



**DATE DESPRE IMOBILUL NR. 15277**

Oficiul de Cadastru și Publicitate Imobiliară DOLJ  
Biroul de Cadastru și Publicitate Imobiliară Craiova

**A. Partea I. Descrierea imobilului**

TEREN Intravilan

Adresa: Loc. Leu, Nr. 88, Jud. Dolj, T119, P2525

Nr. Crt	Nr cadastral Nr. topografic	Suprafața* (mp)	Observații / Referințe
A1		Din acte: 1.368 Masurata: 1.413	Sector cadastral:13 Teren neimprejmuit;

**B. Partea II. Proprietari și acte**

Inscrieri privitoare la dreptul de proprietate și alte drepturi reale		Referințe
/		
Act Administrativ nr. TDP 17561, din 17/07/2013 emis de CONSILIUL JUDETEAN DOLJ (CERTIFICAT DE DECES SERIA DC NR. 258083; CERTIFICAT DE DECES SERIA DC NR. 905507);		
B1	Intabulare, drept de PROPRIETATE, dobandit prin Reconstituire, cota actuala 1368/1413, cota initiala 1368/1413 1) FILIP MARIN DEFUNCT:Da 2) FILIP CONSTANTIN DEFUNCT:Da	A1
Act Normativ nr. LEGEA 7, din 13/03/1996 emis de GUVERNUL ROMANIEI;		
B2	Inscrierea posesiei, drept de PROPRIETATE, dobandit prin Constituire, cota actuala 45/1413, cota initiala 45/1413 1) FILIP CONSTANTIN DEFUNCT:Da 2) FILIP MARIN DEFUNCT:Da	A1

**C. Partea III. SARCINI .**

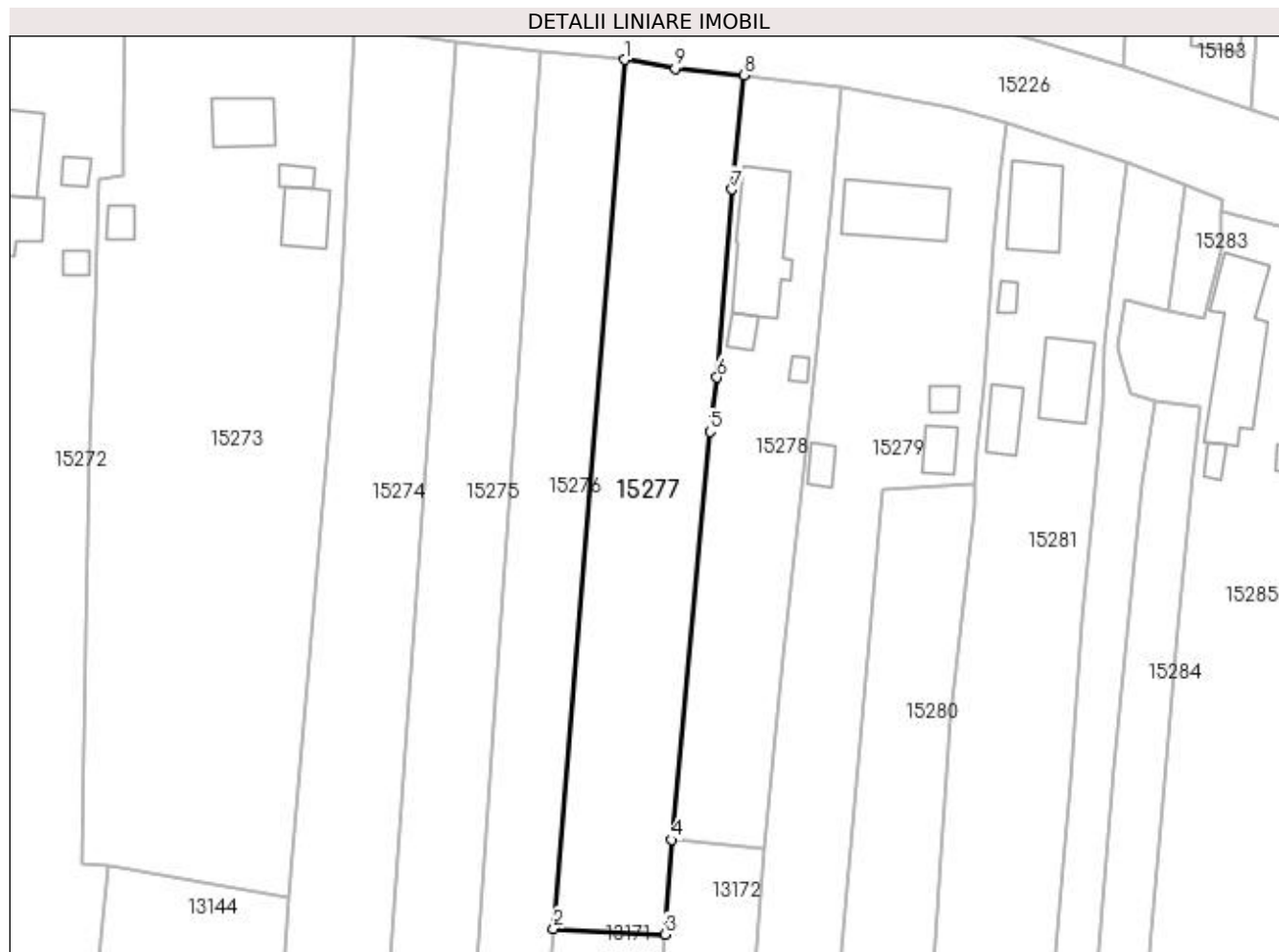
Inscrieri privind dezmembramintele dreptului de proprietate, drepturi reale de garanție și sarcini	Referințe
NU SUNT	

## Anexa Nr. 1 La Partea I

## Teren

Nr cadastral	Suprafața (mp)*	Observații / Referințe
	Din acte: 1.368 Masurata: 1.413	

\* Suprafața este determinată în planul de proiecție Stereo 70.



## Date referitoare la teren

Crt	Categorie folosință	Intra vilan	Suprafața (mp)	Tarla	Parcelă	Nr. topo	Observații / Referințe
1	arabil	DA	1.413	119	2525	-	

## Lungime Segmente

1) Valorile lungimilor segmentelor sunt obținute din proiecție în plan.

Punct început	X / Y	Punct sfârșit	X / Y	Lungime segment (** (m)
1	419.107,796 298.831,992	2	419.099,363 298.728,447	103.888
2	419.099,363 298.728,447	3	419.112,646 298.727,779	13.299
3	419.112,646 298.727,779	4	419.113,463 298.739,038	11.289
4	419.113,463 298.739,038	5	419.117,981 298.787,682	48.853
5	419.117,981 298.787,682	6	419.118,849 298.794,14	6.516

Punct început	X / Y	Punct sfârșit	X / Y	Lungime segment (** (m)
6	419.118,849 298.794,14	7	419.120,592 298.816,532	22.46
7	419.120,592 298.816,532	8	419.121,989 298.830,179	13.718
8	419.121,989 298.830,179	9	419.113,821 298.830,966	8.206
9	419.113,821 298.830,966	1	419.107,796 298.831,992	6.112

\*\* Lungimile segmentelor sunt determinate în planul de proiecție Stereo 70 și sunt rotunjite la 1 milimetru.

\*\*\* Distanța dintre puncte este formată din segmente cumulate ce sunt mai mici decât valoarea 1 milimetru.





**DATE DESPRE IMOBILUL NR. 15278**

Oficiul de Cadastru și Publicitate Imobiliară DOLJ  
Biroul de Cadastru și Publicitate Imobiliară Craiova

**A. Partea I. Descrierea imobilului**

TEREN Intravilan

Adresa: Loc. Leu, Nr. 89, Jud. Dolj, T119, P2524, 2524/1

Nr. Crt	Nr cadastral Nr. topografic	Suprafața* (mp)	Observații / Referințe
A1		Din acte: 1.000 Masurata: 1.044	Sector cadastral:13 Teren imprejmuit;

**Construcții**

Crt	Nr cadastral Nr. topografic	Adresa	Observații / Referințe
A1.1		Loc. Leu, Jud. Dolj	Nr. niveluri:1; S. construita la sol:100 mp; CASA DE LOCUIT, CONSTRUITA DIN CARAMIDA, ACOPERITA CU TABLA
A1.2		Loc. Leu, Jud. Dolj	Nr. niveluri:1; S. construita la sol:13 mp; CONSTRUCTIE ANEXA
A1.3		Loc. Leu, Jud. Dolj	Nr. niveluri:1; S. construita la sol:6 mp; CONSTRUCTIE ANEXA

**B. Partea II. Proprietari și acte**

Inscrieri privitoare la dreptul de proprietate și alte drepturi reale		Referințe
/		
Act Administrativ nr. TDP 2366, din 18/05/2004 emis de CONSILIUL JUDETEAN DOLJ (CERTIFICAT DE DECES SERIA D10 NR. 763529);		
B1	Intabulare, drept de PROPRIETATE, dobandit prin Reconstituire, cota actuala 1/1, cota initiala 1/1 1) MEILOIU ION, LIPSĂ CNP 2) GROZA CONSTANTA DEFUNCT:Da 3) OPREA IOANA, LIPSĂ CNP	A1
Act Normativ nr. LEGEA 7, din 13/03/1996 emis de GUVERNUL ROMANIEI;		
B2	Intabulare, drept de PROPRIETATE, dobandit prin Lege, cota actuala 1/1, cota initiala 1/1 1) OPREA IOANA, LIPSĂ CNP 2) GROZA CONSTANTA DEFUNCT:Da 3) MEILOIU ION, LIPSĂ CNP	A1.1, A1.2, A1.3

**C. Partea III. SARCINI .**

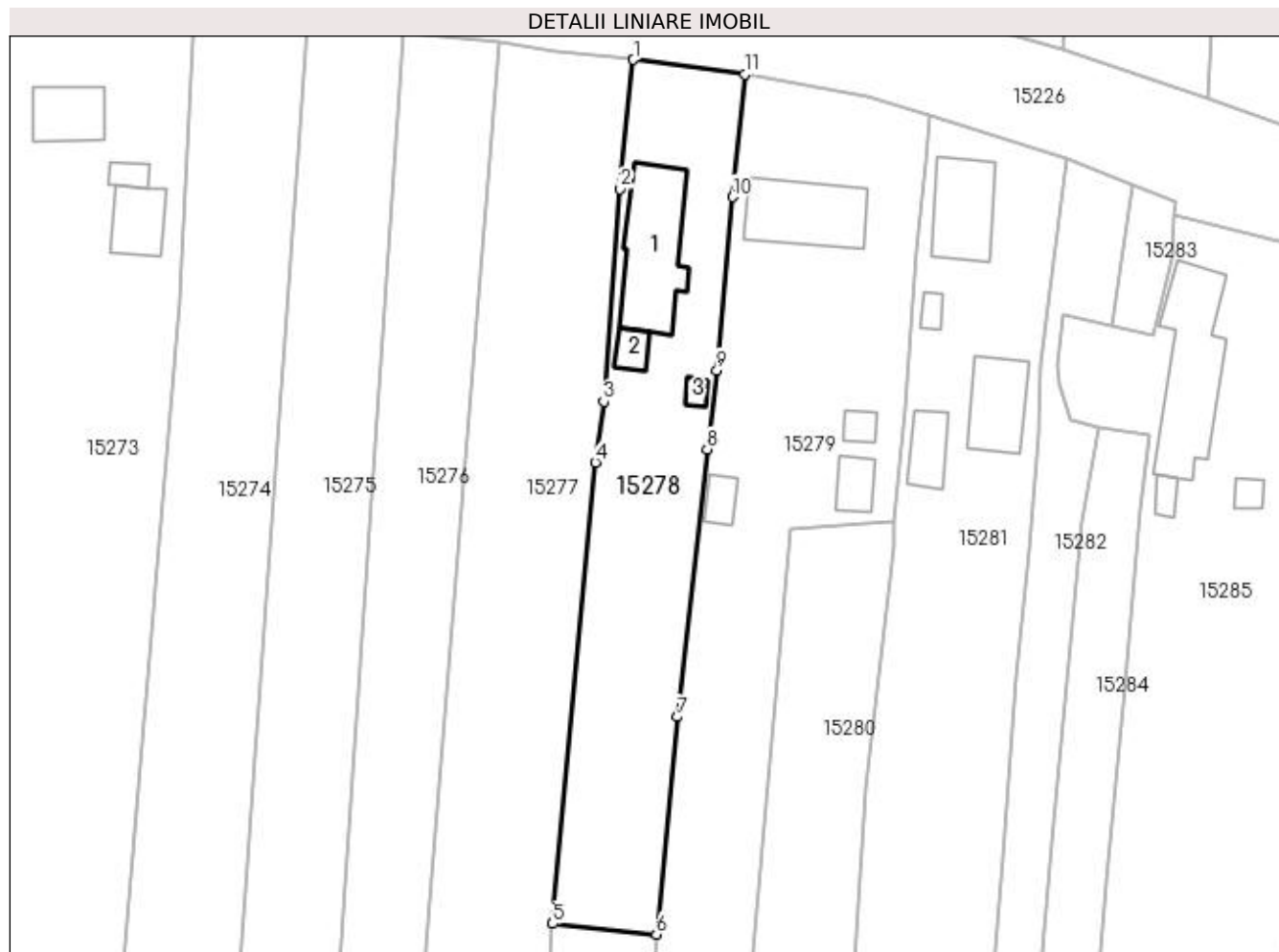
Inscrieri privind dezmembramintele dreptului de proprietate, drepturi reale de garanție și sarcini	Referințe
NU SUNT	

## Anexa Nr. 1 La Partea I

## Teren

Nr cadastral	Suprafața (mp)*	Observații / Referințe
	Din acte: 1.000 Masurata: 1.044	

\* Suprafața este determinată în planul de proiecție Stereo 70.



## Date referitoare la teren

Crt	Categorie folosință	Intra vilan	Suprafața (mp)	Tarla	Parcelă	Nr. topo	Observații / Referințe
1	curți constructii	DA	503	119	2524	-	
2	vie	DA	541	119	2524/1	-	

## Date referitoare la construcții

Crt	Număr	Destinație construcție	Supraf. (mp)	Situație juridică	Observații / Referințe
A1.1		construcții de locuințe	100	Cu acte	Nr. niveluri:1; S. construita la sol:100 mp; CASA DE LOCUIT, CONSTRUITA DIN CARAMIDA, ACOPERITA CU TABLA
A1.2		construcții anexa	13	Cu acte	Nr. niveluri:1; S. construita la sol:13 mp; CONSTRUCTIE ANEXA
A1.3		construcții anexa	6	Cu acte	Nr. niveluri:1; S. construita la sol:6 mp; CONSTRUCTIE ANEXA

## Lungime Segmente

1) Valorile lungimilor segmentelor sunt obținute din proiecție în plan.

Punct început	X / Y	Punct sfârșit	X / Y	Lungime segment (** (m)
1	419.121,989 298.830,179	2	419.120,592 298.816,532	13.718

Punct început	X / Y	Punct sfârșit	X / Y	Lungime segment (** (m)
2	419.120,592 298.816,532	3	419.118,849 298.794,14	22.46
3	419.118,849 298.794,14	4	419.117,981 298.787,682	6.516
4	419.117,981 298.787,682	5	419.113,463 298.739,038	48.853
5	419.113,463 298.739,038	6	419.124,416 298.737,919	11.01
6	419.124,416 298.737,919	7	419.126,587 298.760,848	23.032
7	419.126,587 298.760,848	8	419.129,752 298.789,088	28.417
8	419.129,752 298.789,088	9	419.130,789 298.797,435	8.411
9	419.130,789 298.797,435	10	419.132,426 298.815,693	18.331
10	419.132,426 298.815,693	11	419.133,706 298.828,62	12.99
11	419.133,706 298.828,62	1	419.121,989 298.830,179	11.82

\*\* Lungimile segmentelor sunt determinate în planul de proiecție Stereo 70 și sunt rotunjite la 1 milimetru.

\*\*\* Distanța dintre puncte este formată din segmente cumulate ce sunt mai mici decât valoarea 1 milimetru.



**DATE DESPRE IMOBILUL NR. 15279**

Oficiul de Cadastru și Publicitate Imobiliară DOLJ  
Biroul de Cadastru și Publicitate Imobiliară Craiova

**A. Partea I. Descrierea imobilului**

TEREN Intravilan

Adresa: Loc. Leu, Nr. 90, Jud. Dolj, T119, P2523,2523/1

Nr. Crt	Nr cadastral Nr. topografic	Suprafața* (mp)	Observații / Referințe
A1	33487	Din acte: 1.600 Masurata: 1.704	Sector cadastral:13 Teren imprejmuit;

**Construcții**

Crt	Nr cadastral Nr. topografic	Adresa	Observații / Referințe
A1.1		Loc. Leu, Nr. 90, Jud. Dolj, (fost T119, P2523, P2523/1, P2523/2)	Nr. niveluri:1; S. construita la sol:82 mp; C1-Casa de locuit cu sc 82 mp cu regim de inaltime P construita din caramida arsa acoperita cu tigla fara certificat energetic
A1.2		Loc. Leu, Nr. 90, Jud. Dolj, (fost T119, P2523, P2523/1, P2523/2)	Nr. niveluri:1; S. construita la sol:11 mp; C2-Anexa gospodareasca cu sc 11 mp
A1.3		Loc. Leu, Nr. 90, Jud. Dolj, (fost T119, P2523, P2523/1, P2523/2)	Nr. niveluri:1; S. construita la sol:22 mp; C3-Anexa gospodareasca cu sc 22 mp
A1.4		Loc. Leu, Nr. 90, Jud. Dolj, (fost T119, P2523, P2523/1, P2523/2)	Nr. niveluri:1; S. construita la sol:15 mp; C4-Anexa gospodareasca cu sc 15 mp

**B. Partea II. Proprietari și acte**

Inscrieri privitoare la dreptul de proprietate și alte drepturi reale	Referințe
<b>164155 / 03/09/2018</b>	
Act Notarial nr. CONTRCAT DE VANZARE-CUMPARARE AUT. NR.3/23.08.2018, din 23/08/2018 emis de IONASCU NICOLAE;	
B1 Intabulare, drept de PROPRIETATE, dobandit prin Conventie, cota actuala 1/1, cota initiala 1/1 1) DOBRESCU CRISTINEL-IONEL	A1, A1.1, A1.2, A1.3, A1.4

**C. Partea III. SARCINI .**

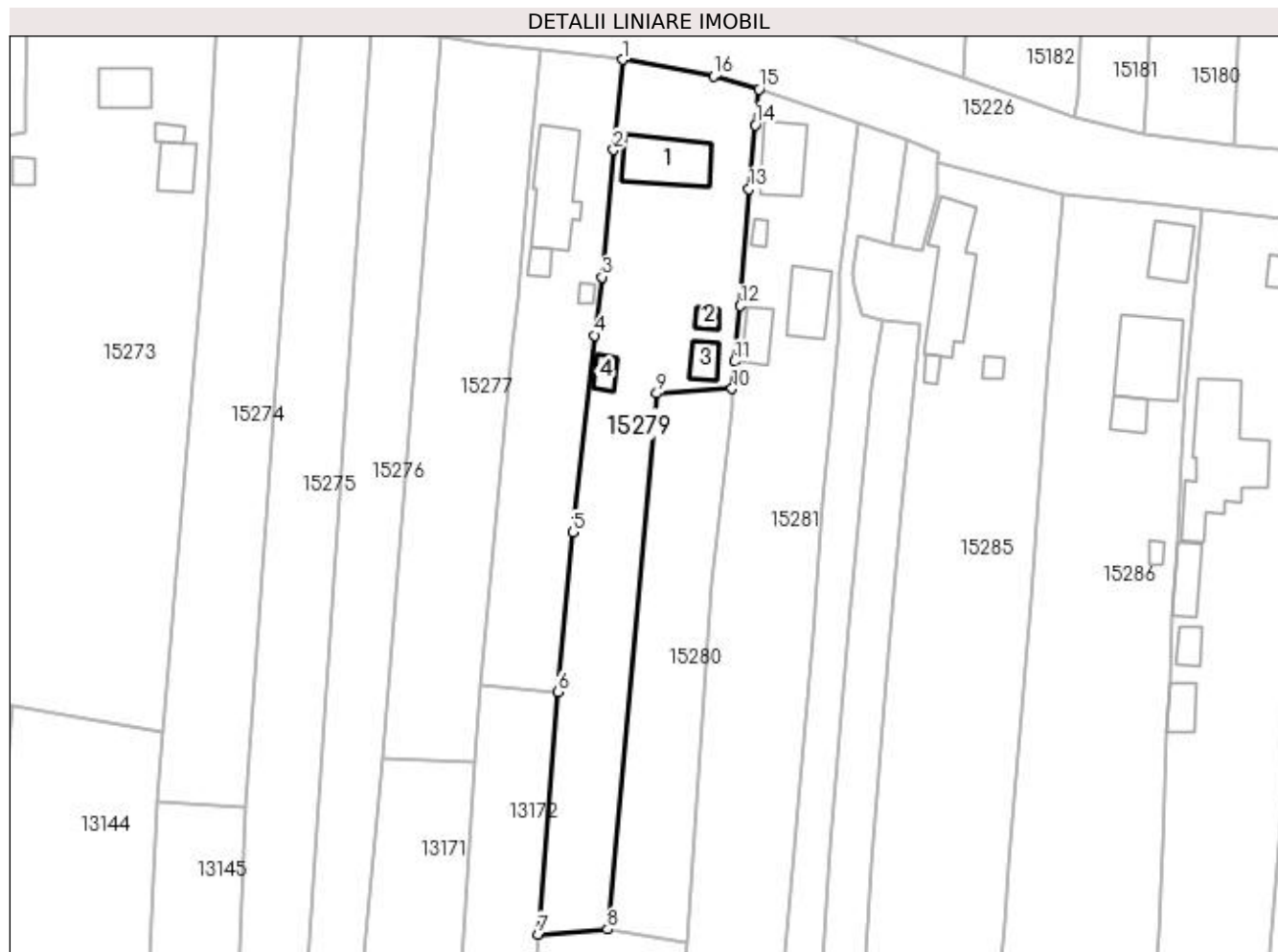
Inscrieri privind dezmembramintele dreptului de proprietate, drepturi reale de garanție și sarcini	Referințe
NU SUNT	

## Anexa Nr. 1 La Partea I

## Teren

Nr cadastral	Suprafața (mp)*	Observații / Referințe
33487	Din acte: 1.600 Masurata: 1.704	

\* Suprafața este determinată în planul de proiecție Stereo 70.



## Date referitoare la teren

Crt	Categorie folosință	Intra vilan	Suprafața (mp)	Tarla	Parcelă	Nr. topo	Observații / Referințe
1	curți constructii	DA	932	119	2523	-	
2	arabil	DA	772	119	2523/1	-	

## Date referitoare la construcții

Crt	Număr	Destinație construcție	Supraf. (mp)	Situație juridică	Observații / Referințe
A1.1		construcții de locuințe	82	Cu acte	Nr. niveluri:1; S. construita la sol:82 mp; C1-Casa de locuit cu sc 82 mp cu regim de inaltime P construita din caramida arsa acoperita cu tigla fara certificat energetic
A1.2		construcții anexa	11	Cu acte	Nr. niveluri:1; S. construita la sol:11 mp; C2-Anexa gospodareasca cu sc 11 mp
A1.3		construcții anexa	22	Cu acte	Nr. niveluri:1; S. construita la sol:22 mp; C3-Anexa gospodareasca cu sc 22 mp
A1.4		construcții anexa	15	Cu acte	Nr. niveluri:1; S. construita la sol:15 mp; C4-Anexa gospodareasca cu sc 15 mp

**Lungime Segmente**

1) Valorile lungimilor segmentelor sunt obținute din proiecție în plan.

Punct început	X / Y	Punct sfârșit	X / Y	Lungime segment (** (m)
1	419.133,706 298.828,62	2	419.132,426 298.815,693	12.99
2	419.132,426 298.815,693	3	419.130,789 298.797,435	18.331
3	419.130,789 298.797,435	4	419.129,752 298.789,088	8.411
4	419.129,752 298.789,088	5	419.126,587 298.760,848	28.417
5	419.126,587 298.760,848	6	419.124,416 298.737,919	23.032
6	419.124,416 298.737,919	7	419.121,624 298.703,173	34.858
7	419.121,624 298.703,173	8	419.131,569 298.703,892	9.971
8	419.131,569 298.703,892	9	419.138,647 298.780,759	77.192
9	419.138,647 298.780,759	10	419.149,448 298.781,424	10.822
10	419.149,448 298.781,424	11	419.149,777 298.785,354	3.944
11	419.149,777 298.785,354	12	419.150,638 298.793,323	8.015
12	419.150,638 298.793,323	13	419.151,856 298.810,072	16.793
13	419.151,856 298.810,072	14	419.152,781 298.819,259	9.233
14	419.152,781 298.819,259	15	419.153,312 298.824,39	5.158
15	419.153,312 298.824,39	16	419.146,773 298.826,236	6.794
16	419.146,773 298.826,236	1	419.133,706 298.828,62	13.283

\*\* Lungimile segmentelor sunt determinate în planul de proiecție Stereo 70 și sunt rotunjite la 1 milimetru.

\*\*\* Distanța dintre puncte este formată din segmente cumulate ce sunt mai mici decât valoarea 1 milimetru.





**DATE DESPRE IMOBILUL NR. 15280**

Oficiul de Cadastru și Publicitate Imobiliară DOLJ  
 Biroul de Cadastru și Publicitate Imobiliară Craiova

**A. Partea I. Descrierea imobilului**

TEREN Intravilan

Adresa: Loc. Leu, Jud. Dolj, T119, P2522, 2522/1

Nr. Crt	Nr cadastral Nr. topografic	Suprafața* (mp)	Observații / Referințe
A1		Din acte: 600 Masurata: 853	Sector cadastral:13 Teren neimprejmit;

**B. Partea II. Proprietari și acte**

Inscrieri privitoare la dreptul de proprietate și alte drepturi reale		Referințe
/		
Act Administrativ nr. TDP 2422, din 22/09/2003 emis de CONSILIUL JUDETEAN DOLJ;		
B1	Intabulare, drept de PROPRIETATE, dobandit prin Reconstituire, cota actuala 600/853, cota initiala 600/853 1) GOGOȘE ANDRONACHE, LIPSĂ CNP	A1
Act Normativ nr. LEGEA 7, din 13/03/1996 emis de GUVERNUL ROMANIEI;		
B2	Inscrierea posesiei, drept de PROPRIETATE, dobandit prin Constituire, cota actuala 253/853, cota initiala 253/853 1) GOGOȘE ANDRONACHE, LIPSĂ CNP	A1

**C. Partea III. SARCINI .**

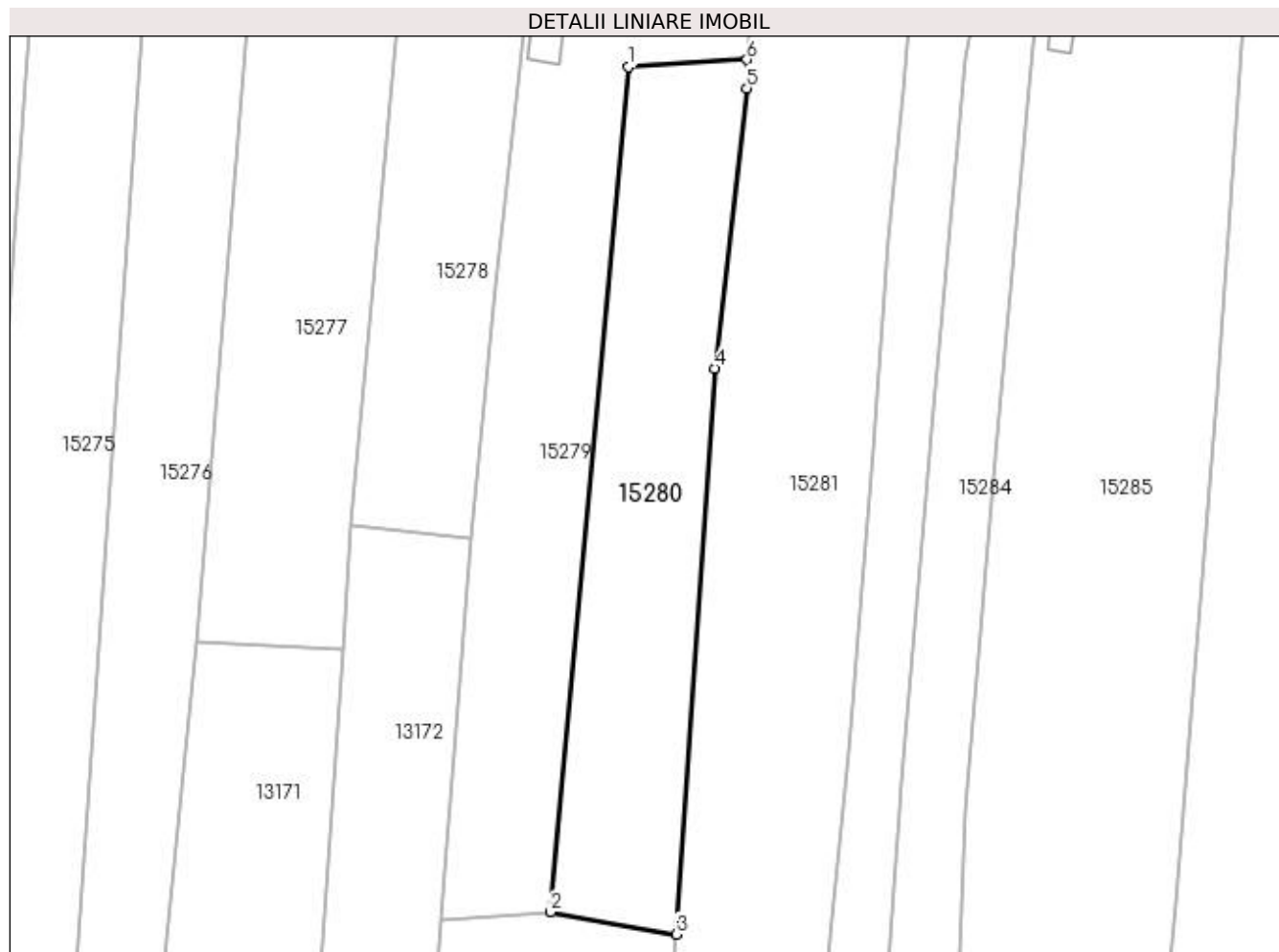
Inscrieri privind dezmembramentele dreptului de proprietate, drepturi reale de garanție și sarcini	Referințe
NU SUNT	

## Anexa Nr. 1 La Partea I

## Teren

Nr cadastral	Suprafața (mp)*	Observații / Referințe
	Din acte: 600 Masurata: 853	

\* Suprafața este determinată în planul de proiecție Stereo 70.



## Date referitoare la teren

Crt	Categorie folosință	Intra vilan	Suprafața (mp)	Tarla	Parcelă	Nr. topo	Observații / Referințe
1	vie	DA	500	119	2522	-	
2	arabil	DA	353	119	2522/1	-	

## Lungime Segmente

1) Valorile lungimilor segmentelor sunt obținute din proiecție în plan.

Punct început	X / Y	Punct sfârșit	X / Y	Lungime segment (** (m)
1	419.138,647 298.780,759	2	419.131,569 298.703,892	77.192
2	419.131,569 298.703,892	3	419.143,022 298.701,865	11.631
3	419.143,022 298.701,865	4	419.146,538 298.753,358	51.613
4	419.146,538 298.753,358	5	419.149,432 298.778,845	25.651

Punct început	X / Y	Punct sfârșit	X / Y	Lungime segment (** (m)
5	419.149,432 298.778,845	6	419.149,448 298.781,424	2.579
6	419.149,448 298.781,424	1	419.138,647 298.780,759	10.822

\*\* Lungimile segmentelor sunt determinate în planul de proiecție Stereo 70 și sunt rotunjite la 1 milimetru.

\*\*\* Distanța dintre puncte este formată din segmente cumulate ce sunt mai mici decât valoarea 1 milimetru.



**DATE DESPRE IMOBILUL NR. 15281**

Oficiul de Cadastru și Publicitate Imobiliară DOLJ  
Biroul de Cadastru și Publicitate Imobiliară Craiova

**A. Partea I. Descrierea imobilului**

TEREN Intravilan

Adresa: Loc. Leu, Nr. 93, Jud. Dolj, T119, P2521, 2521/1, 2521/2

Nr. Crt	Nr cadastral Nr. topografic	Suprafața* (mp)	Observații / Referințe
A1		2.320	Sector cadastral:13 Teren neimprijmit;

**Construcții**

Crt	Nr cadastral Nr. topografic	Adresa	Observații / Referințe
A1.1		Loc. Leu, Jud. Dolj	Nr. niveluri:1; S. construita la sol:64 mp; CASA DE LOCUIT, CONSTRUITA DIN CARAMIDA, ACOPERITA CU TIGLA
A1.2		Loc. Leu, Jud. Dolj	Nr. niveluri:1; S. construita la sol:56 mp; CONSTRUCTIE ANEXA
A1.3		Loc. Leu, Jud. Dolj	Nr. niveluri:1; S. construita la sol:30 mp; CONSTRUCTIE ANEXA
A1.4		Loc. Leu, Jud. Dolj	Nr. niveluri:1; S. construita la sol:8 mp; CONSTRUCTIE ANEXA

**B. Partea II. Proprietari și acte**

Inscrieri privitoare la dreptul de proprietate și alte drepturi reale		Referințe
/		
Act Administrativ nr. TDP 2903, din 12/08/2004 emis de CONSILIUL JUDETEAN DOLJ;		
B1	Intabulare, drept de PROPRIETATE, dobandit prin Reconstituire, cota actuala 1/1, cota initiala 1/1 1) GHINDEANU MARIN, LIPSĂ CNP	A1
Act Normativ nr. LEGEA 7, din 13/03/1996 emis de GUVERNUL ROMANIEI;		
B2	Intabulare, drept de PROPRIETATE, dobandit prin Lege, cota actuala 1/1, cota initiala 1/1 1) GHINDEANU MARIN, LIPSĂ CNP	A1.1, A1.2, A1.3, A1.4

**C. Partea III. SARCINI .**

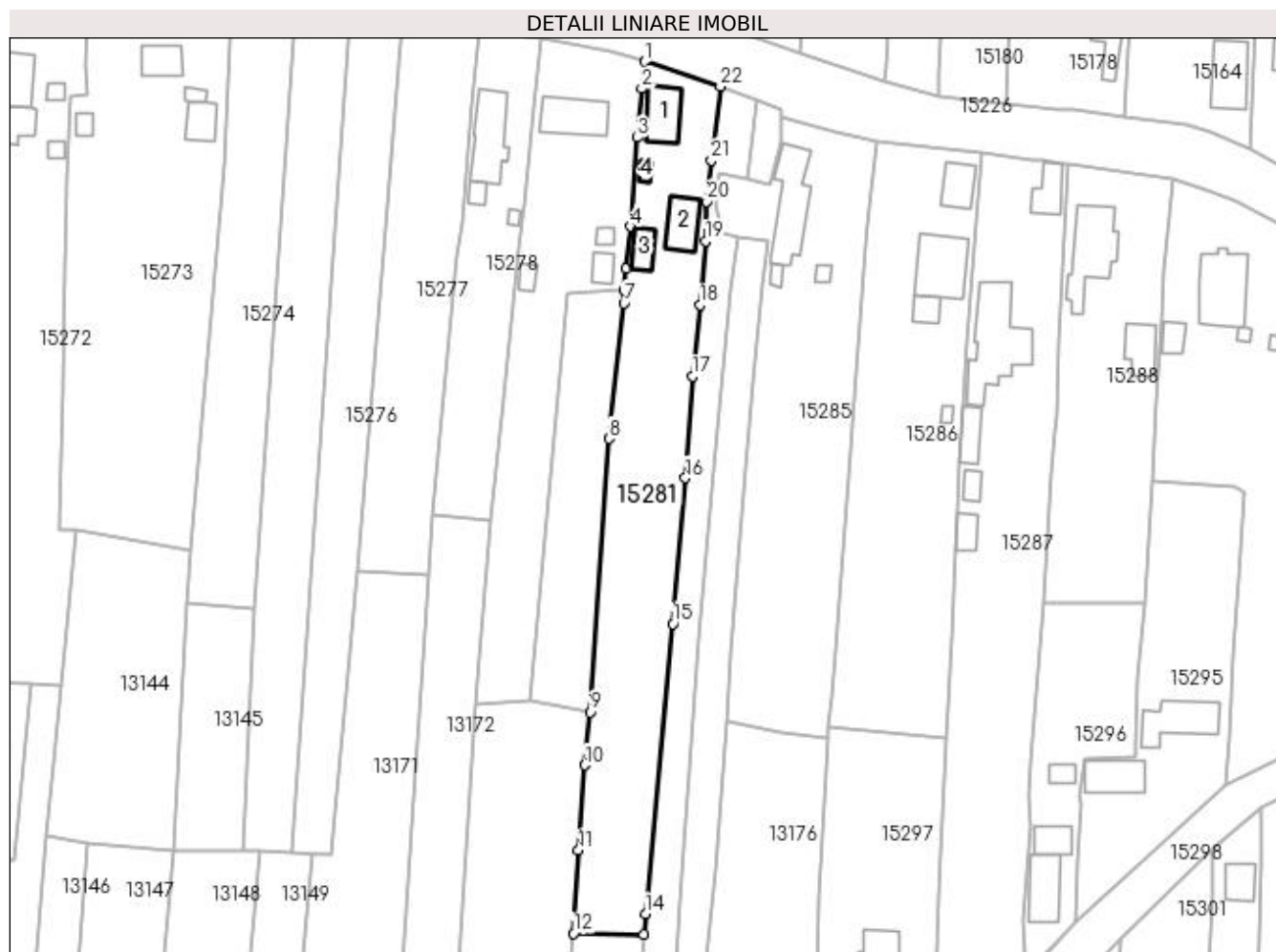
Inscrieri privind dezmembramintele dreptului de proprietate, drepturi reale de garanție și sarcini	Referințe
NU SUNT	

## Anexa Nr. 1 La Partea I

## Teren

Nr cadastral	Suprafața (mp)*	Observații / Referințe
	2.320	

\* Suprafața este determinată în planul de proiecție Stereo 70.



## Date referitoare la teren

Crt	Categorie folosință	Intra vilan	Suprafața (mp)	Tarla	Parcelă	Nr. topo	Observații / Referințe
1	curți constructii	DA	624	119	2521	-	
2	arabil	DA	1.258	119	2521/1	-	
3	vie	DA	438	119	2521/2	-	

## Date referitoare la construcții

Crt	Număr	Destinație construcție	Supraf. (mp)	Situație juridică	Observații / Referințe
A1.1		construcții de locuințe	64	Cu acte	Nr. niveluri:1; S. construită la sol:64 mp; CASA DE LOCUIT, CONSTRUITA DIN CARAMIDA, ACOPERITA CU TIGLA
A1.2		construcții anexa	56	Cu acte	Nr. niveluri:1; S. construită la sol:56 mp; CONSTRUCTIE ANEXA
A1.3		construcții anexa	30	Cu acte	Nr. niveluri:1; S. construită la sol:30 mp; CONSTRUCTIE ANEXA
A1.4		construcții anexa	8	Cu acte	Nr. niveluri:1; S. construită la sol:8 mp; CONSTRUCTIE ANEXA

## Lungime Segmente

1) Valorile lungimilor segmentelor sunt obținute din proiecție în plan.

Punct început	X / Y	Punct sfârșit	X / Y	Lungime segment (** (m)
1	419.153,312 298.824,39	2	419.152,781 298.819,259	5.158
3	419.151,856 298.810,072	4	419.150,638 298.793,323	16.793
5	419.149,777 298.785,354	6	419.149,448 298.781,424	3.944
7	419.149,432 298.778,845	8	419.146,538 298.753,358	25.651
9	419.143,022 298.701,865	10	419.142,055 298.691,881	10.031
11	419.140,879 298.675,858	12	419.139,944 298.660,174	15.712
13	419.153,147 298.660,033	14	419.153,458 298.663,863	3.842
15	419.158,645 298.718,494	16	419.161,001 298.745,945	27.552
17	419.162,279 298.765,072	18	419.163,74 298.778,575	13.582
19	419.164,732 298.790,588	20	419.164,956 298.798,024	7.439
21	419.165,868 298.805,77	22	419.167,607 298.819,683	14.021

Punct început	X / Y	Punct sfârșit	X / Y	Lungime segment (** (m)
2	419.152,781 298.819,259	3	419.151,856 298.810,072	9.233
4	419.150,638 298.793,323	5	419.149,777 298.785,354	8.015
6	419.149,448 298.781,424	7	419.149,432 298.778,845	2.579
8	419.146,538 298.753,358	9	419.143,022 298.701,865	51.613
10	419.142,055 298.691,881	11	419.140,879 298.675,858	16.066
12	419.139,944 298.660,174	13	419.153,147 298.660,033	13.204
14	419.153,458 298.663,863	15	419.158,645 298.718,494	54.877
16	419.161,001 298.745,945	17	419.162,279 298.765,072	19.17
18	419.163,74 298.778,575	19	419.164,732 298.790,588	12.054
20	419.164,956 298.798,024	21	419.165,868 298.805,77	7.8
22	419.167,607 298.819,683	1	419.153,312 298.824,39	15.05

\*\* Lungimile segmentelor sunt determinate în planul de proiecție Stereo 70 și sunt rotunjite la 1 milimetru.

\*\*\* Distanța dintre puncte este formată din segmente cumulate ce sunt mai mici decât valoarea 1 milimetru.





**DATE DESPRE IMOBILUL NR. 15282**

Oficiul de Cadastru și Publicitate Imobiliară DOLJ  
Biroul de Cadastru și Publicitate Imobiliară Craiova

**A. Partea I. Descrierea imobilului**

TEREN Intravilan

Adresa: Loc. Leu, Nr. 95, Jud. Dolj, T119, P2518, 2520, 2520/1

Nr. Crt	Nr cadastral Nr. topografic	Suprafața* (mp)	Observații / Referințe
A1		1.116	Sector cadastral:13 Teren neimprejmuit;

**B. Partea II. Proprietari și acte**

Inscrieri privitoare la dreptul de proprietate și alte drepturi reale	Referințe
/	
Act Administrativ nr. TDP 2593, din 08/01/2004 emis de CONSILIUL JUDETEAN DOLJ;	
B1	A1
Intabulare, drept de PROPRIETATE, dobândit prin Reconstituire, cota actuala 1/1, cota initiala 1/1 1) PĂDUCEL ȘTEFAN, LIPSĂ CNP	

**C. Partea III. SARCINI .**

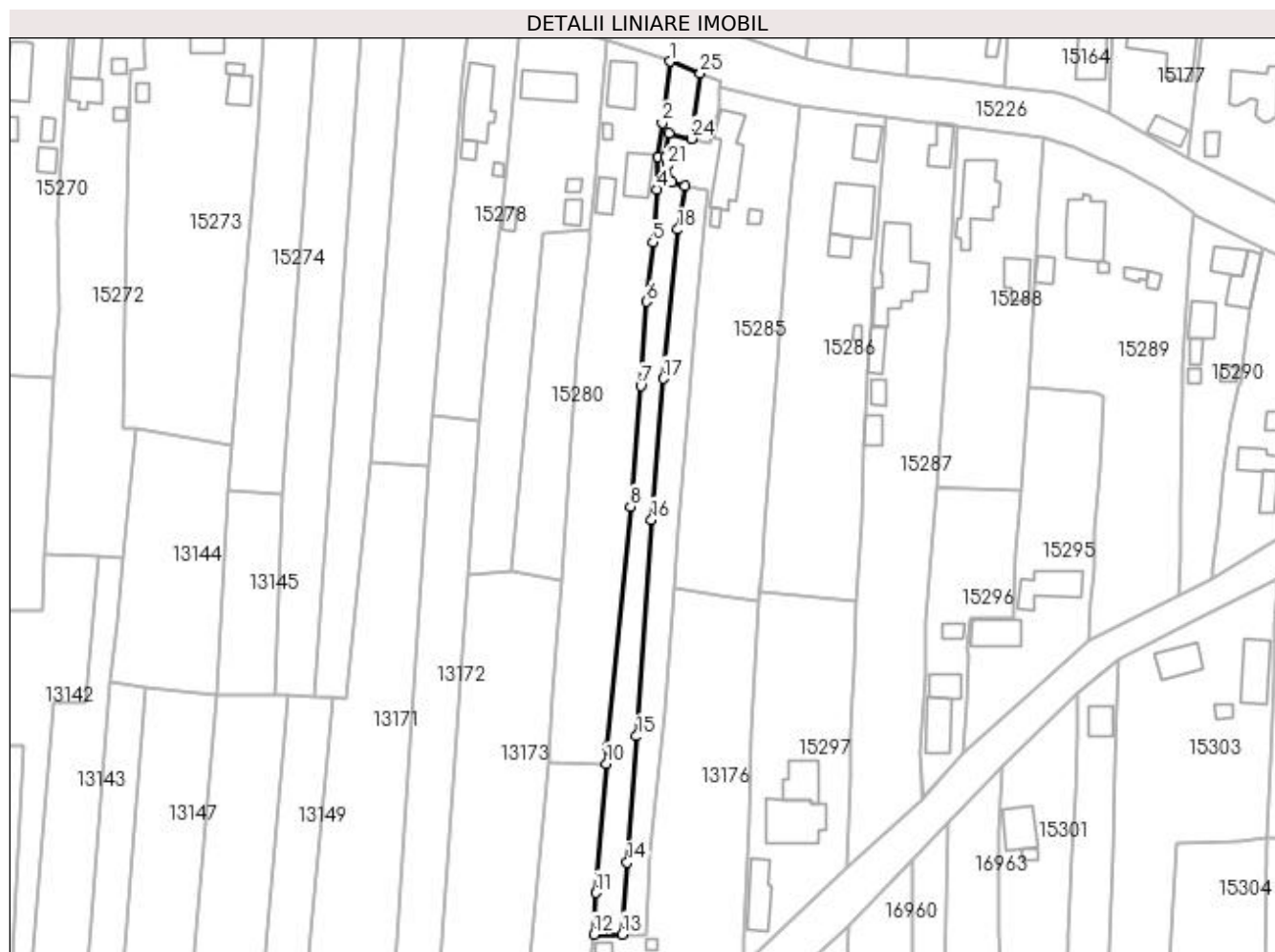
Inscrieri privind dezmembramintele dreptului de proprietate, drepturi reale de garanție și sarcini	Referințe
NU SUNT	

## Anexa Nr. 1 La Partea I

## Teren

Nr cadastral	Suprafața (mp)*	Observații / Referințe
	1.116	

\* Suprafața este determinată în planul de proiecție Stereo 70.



## Date referitoare la teren

Crt	Categorie folosință	Intravilan	Suprafața (mp)	Tarla	Parcelă	Nr. topo	Observații / Referințe
1	arabil	DA	378	119	2518	-	
2	vie	DA	300	119	2520	-	
3	arabil	DA	185	119	2520	-	
4	vie	DA	253	119	2520/1	-	

## Lungime Segmente

1) Valorile lungimilor segmentelor sunt obținute din proiecție în plan.

Punct început	X / Y	Punct sfârșit	X / Y	Lungime segment (** (m)
1	419.167,607 298.819,683	2	419.165,868 298.805,77	14.021
3	419.164,956 298.798,024	4	419.164,732 298.790,588	7.439
5	419.163,74 298.778,575	6	419.162,279 298.765,072	13.582

Punct început	X / Y	Punct sfârșit	X / Y	Lungime segment (** (m)
2	419.165,868 298.805,77	3	419.164,956 298.798,024	7.8
4	419.164,732 298.790,588	5	419.163,74 298.778,575	12.054
6	419.162,279 298.765,072	7	419.161,001 298.745,945	19.17

Punct început	X / Y	Punct sfârșit	X / Y	Lungime segment (** (m)
7	419.161,001 298.745,945	8	419.158,645 298.718,494	27.552
9	419.153,458 298.663,863	10	419.153,147 298.660,033	3.842
11	419.150,771 298.630,727	12	419.150,286 298.621,278	9.461
13	419.156,784 298.621,278	14	419.157,894 298.637,613	16.373
15	419.160,076 298.666,32	16	419.163,461 298.715,568	49.364
17	419.166,161 298.747,569	18	419.169,363 298.781,481	34.063
19	419.171,04 298.791,374	20	419.168,127 298.792,146	3.014
21	419.167,006 298.796,043	22	419.166,647 298.797,908	1.899
23	419.167,4 298.803,351	24	419.172,514 298.802,147	5.254
25	419.174,575 298.817,037	1	419.167,607 298.819,683	7.453

Punct început	X / Y	Punct sfârșit	X / Y	Lungime segment (** (m)
8	419.158,645 298.718,494	9	419.153,458 298.663,863	54.877
10	419.153,147 298.660,033	11	419.150,771 298.630,727	29.402
12	419.150,286 298.621,278	13	419.156,784 298.621,278	6.498
14	419.157,894 298.637,613	15	419.160,076 298.666,32	28.79
16	419.163,461 298.715,568	17	419.166,161 298.747,569	32.115
18	419.169,363 298.781,481	19	419.171,04 298.791,374	10.034
20	419.168,127 298.792,146	21	419.167,006 298.796,043	4.055
22	419.166,647 298.797,908	23	419.167,4 298.803,351	5.495
24	419.172,514 298.802,147	25	419.174,575 298.817,037	15.031

\*\* Lungimile segmentelor sunt determinate în planul de proiecție Stereo 70 și sunt rotunjite la 1 milimetru.

\*\*\* Distanța dintre puncte este formată din segmente cumulate ce sunt mai mici decât valoarea 1 milimetru.



**DATE DESPRE IMOBILUL NR. 15283**

Oficiul de Cadastru și Publicitate Imobiliară DOLJ  
Biroul de Cadastru și Publicitate Imobiliară Craiova

**A. Partea I. Descrierea imobilului**

TEREN Intravilan

Adresa: Loc. Leu, Nr. 96, Jud. Dolj, T119, P2517

Nr. Crt	Nr cadastral Nr. topografic	Suprafața* (mp)	Observații / Referințe
A1		72	Sector cadastral:13 Teren neimprejmuit;

**B. Partea II. Proprietari și acte**

Inscrieri privitoare la dreptul de proprietate și alte drepturi reale	Referințe
/	
Hotarare Judecatoreasca nr. SC 17918, din 03/12/2012 emis de JUDECATORIA CRAIOVA;	
B1	Intabulare, drept de PROPRIETATE, dobandit prin Hotarare Judecatoreasca, cota actuala 1/1, cota initiala 1/1 1) CIOBANU PAUNA

**C. Partea III. SARCINI .**

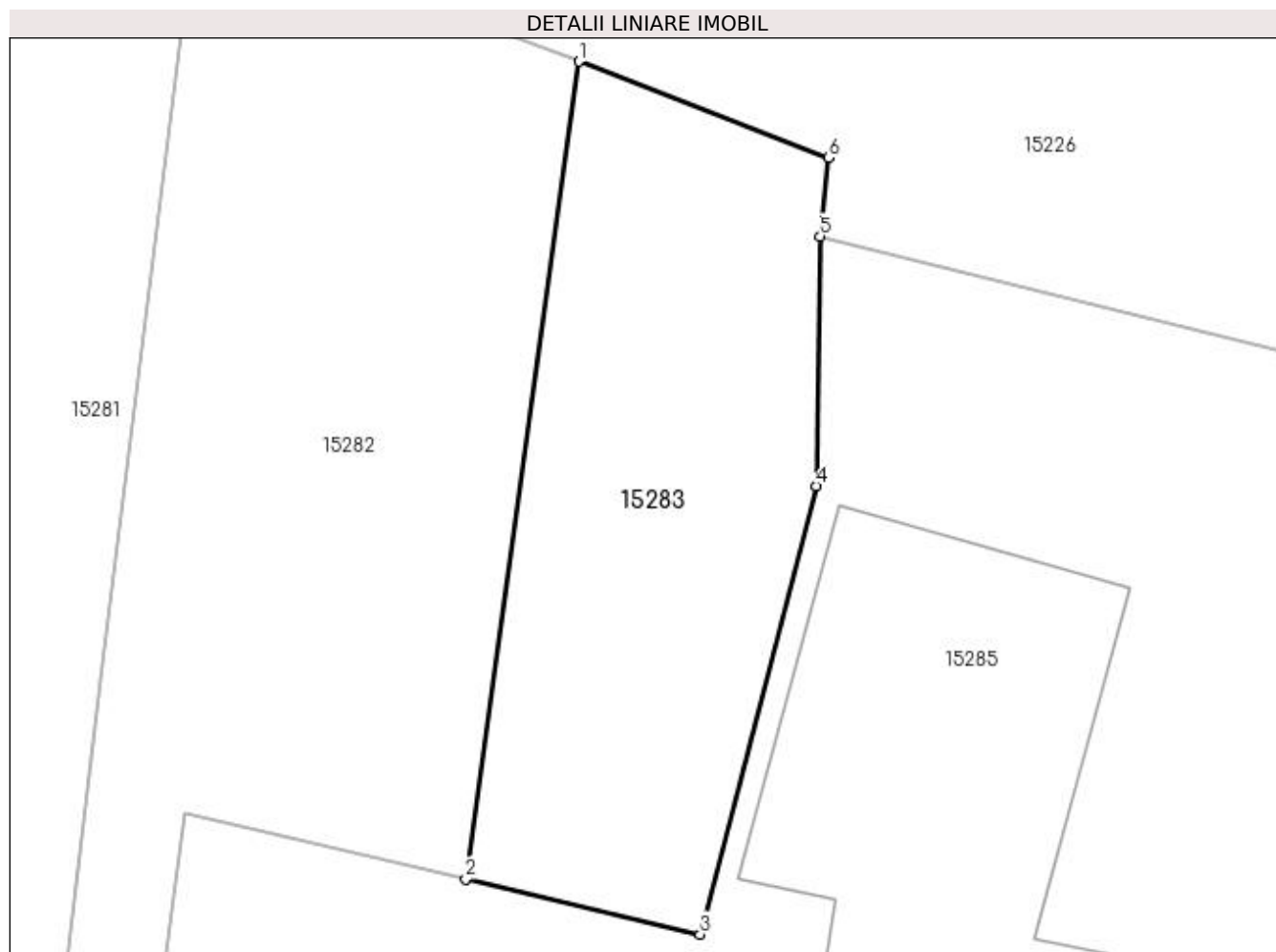
Inscrieri privind dezmembramintele dreptului de proprietate, drepturi reale de garanție și sarcini	Referințe
NU SUNT	

## Anexa Nr. 1 La Partea I

## Teren

Nr cadastral	Suprafața (mp)*	Observații / Referințe
	72	

\* Suprafața este determinată în planul de proiecție Stereo 70.



## Date referitoare la teren

Crt	Categorie folosință	Intra vilan	Suprafața (mp)	Tarla	Parcelă	Nr. topo	Observații / Referințe
1	arabil	DA	72	119	2517	-	

## Lungime Segmente

1) Valorile lungimilor segmentelor sunt obținute din proiecție în plan.

Punct început	X / Y	Punct sfârșit	X / Y	Lungime segment (** (m)
1	419.174,575 298.817,037	2	419.172,514 298.802,147	15.031
2	419.172,514 298.802,147	3	419.176,789 298.801,141	4.392
3	419.176,789 298.801,141	4	419.178,908 298.809,309	8.438
4	419.178,908 298.809,309	5	419.178,97 298.813,853	4.544
5	419.178,97 298.813,853	6	419.179,128 298.815,281	1.437

Punct început	X / Y	Punct sfârșit	X / Y	Lungime segment (** (m)
6	419.179,128 298.815,281	1	419.174,575 298.817,037	4.88

\*\* Lungimile segmentelor sunt determinate în planul de proiecție Stereo 70 și sunt rotunjite la 1 milimetru.

\*\*\* Distanța dintre puncte este formată din segmente cumulate ce sunt mai mici decât valoarea 1 milimetru.





**DATE DESPRE IMOBILUL NR. 15284**

Oficiul de Cadastru și Publicitate Imobiliară DOLJ  
Biroul de Cadastru și Publicitate Imobiliară Craiova

**A. Partea I. Descrierea imobilului**

TEREN Intravilan

Adresa: Loc. Leu, Jud. Dolj, T119, P2519

Nr. Crt	Nr cadastral Nr. topografic	Suprafața* (mp)	Observații / Referințe
A1		Din acte: 870 Masurata: 1.006	Sector cadastral:13 Teren neimprejmit;

**B. Partea II. Proprietari și acte**

Inscrieri privitoare la dreptul de proprietate și alte drepturi reale		Referințe
/		
Hotarare Judecatoreasca nr. SC 17918, din 03/12/2012 emis de JUDECATORIA CRAIOVA;		
B1	Intabulare, drept de PROPRIETATE, dobandit prin Hotarare Judecatoreasca, cota actuala 870/1006, cota initiala 870/1006 1) CIOBANU PAUNA	A1
Act Normativ nr. LEGEA 7, din 13/03/1996 emis de GUVERNUL ROMANIEI;		
B2	Inscrierea posesiei, drept de PROPRIETATE, dobandit prin Constituire, cota actuala 136/1006, cota initiala 136/1006 1) CIOBANU PAUNA	A1

**C. Partea III. SARCINI .**

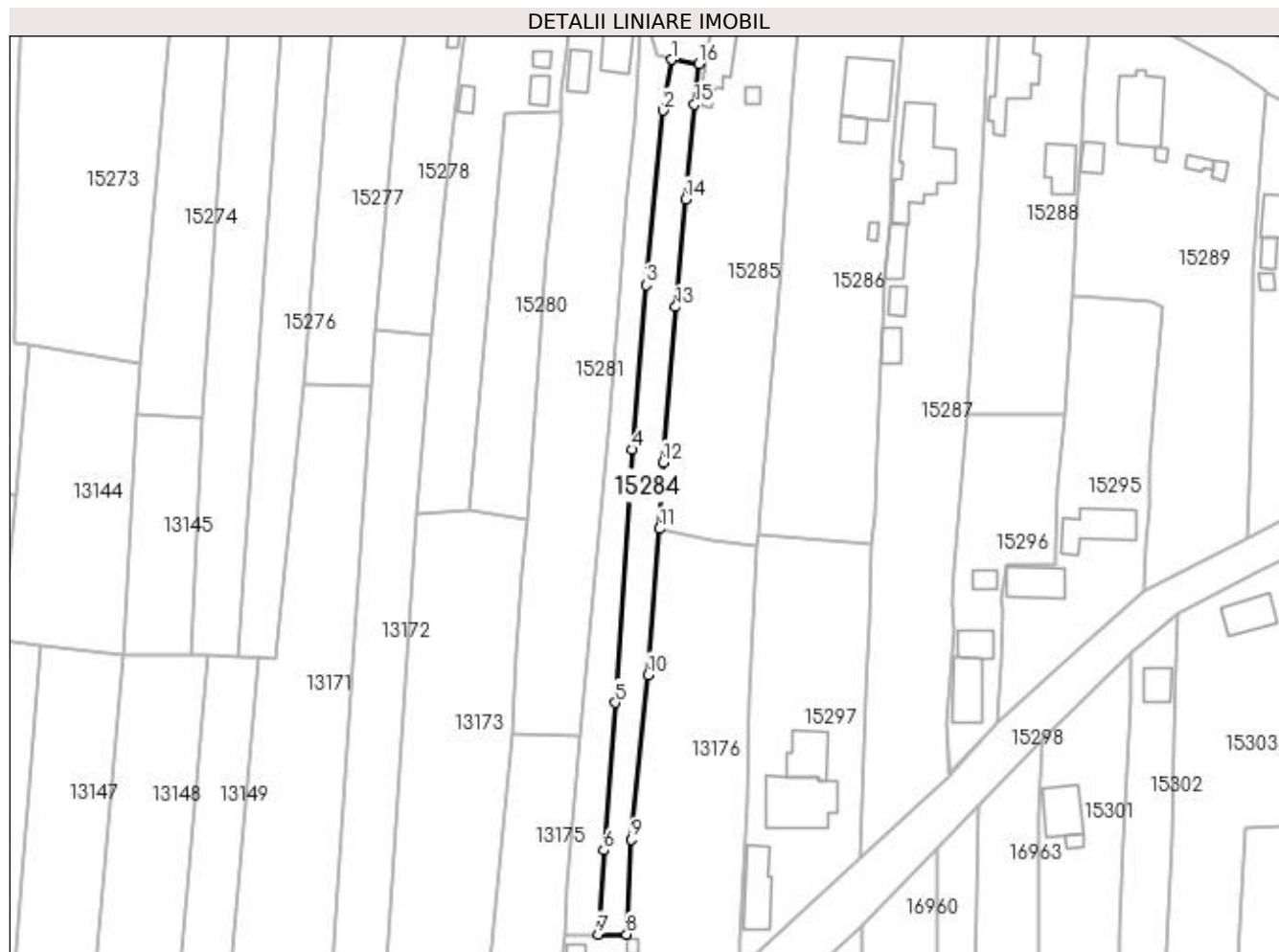
Inscrieri privind dezmembramintele dreptului de proprietate, drepturi reale de garanție și sarcini	Referințe
NU SUNT	

## Anexa Nr. 1 La Partea I

## Teren

Nr cadastral	Suprafața (mp)*	Observații / Referințe
	Din acte: 870 Masurata: 1.006	

\* Suprafața este determinată în planul de proiecție Stereo 70.



## Date referitoare la teren

Crt	Categorie folosință	Intra vilan	Suprafața (mp)	Tarla	Parcelă	Nr. topo	Observații / Referințe
1	arabil	DA	1.006	119	2519	-	

## Lungime Segmente

1) Valorile lungimilor segmentelor sunt obținute din proiecție în plan.

Punct început	X / Y	Punct sfârșit	X / Y	Lungime segment (** (m)
1	419.171,04 298.791,374	2	419.169,363 298.781,481	10.034
2	419.169,363 298.781,481	3	419.166,161 298.747,569	34.063
3	419.166,161 298.747,569	4	419.163,461 298.715,568	32.115
4	419.163,461 298.715,568	5	419.160,076 298.666,32	49.364
5	419.160,076 298.666,32	6	419.157,894 298.637,613	28.79

Punct început	X / Y	Punct sfârşit	X / Y	Lungime segment (** (m)
6	419.157,894 298.637,613	7	419.156,784 298.621,278	16.373
7	419.156,784 298.621,278	8	419.162,327 298.621,302	5.543
8	419.162,327 298.621,302	9	419.163,259 298.639,707	18.429
9	419.163,259 298.639,707	10	419.166,517 298.671,735	32.193
10	419.166,517 298.671,735	11	419.168,727 298.700,155	28.506
11	419.168,727 298.700,155	12	419.169,388 298.713,047	12.909
12	419.169,388 298.713,047	13	419.171,874 298.743,31	30.365
13	419.171,874 298.743,31	14	419.173,762 298.764,277	21.052
14	419.173,762 298.764,277	15	419.175,533 298.782,636	18.444
15	419.175,533 298.782,636	16	419.176,432 298.790,573	7.988
16	419.176,432 298.790,573	1	419.171,04 298.791,374	5.451

\*\* Lungimile segmentelor sunt determinate în planul de proiecție Stereo 70 și sunt rotunjite la 1 milimetru.

\*\*\* Distanța dintre puncte este formată din segmente cumulate ce sunt mai mici decât valoarea 1 milimetru.



**DATE DESPRE IMOBILUL NR. 15285**

Oficiul de Cadastru și Publicitate Imobiliară DOLJ  
Biroul de Cadastru și Publicitate Imobiliară Craiova

**A. Partea I. Descrierea imobilului**

TEREN Intravilan

Adresa: Loc. Leu, Nr. 98, Jud. Dolj, T119, P2516, 2516/1 2516/2 2516/3 2516/4

Nr. Crt	Nr cadastral Nr. topografic	Suprafața* (mp)	Observații / Referințe
A1		Din acte: 2.400 Masurata: 2.296	Sector cadastral:13 Teren neimprijmit;

**Construcții**

Crt	Nr cadastral Nr. topografic	Adresa	Observații / Referințe
A1.1		Loc. Leu, Jud. Dolj	Nr. niveluri:1; S. construita la sol:118 mp; CASA DE LOCUIT, CONSTRUITA DIN CARAMIDA, ACOPERITA CU TABLA
A1.2		Loc. Leu, Jud. Dolj	Nr. niveluri:1; S. construita la sol:9 mp; CONSTRUCTIE ANEXA
A1.3		Loc. Leu, Jud. Dolj	Nr. niveluri:1; S. construita la sol:9 mp; CONSTRUCTIE ANEXA

**B. Partea II. Proprietari și acte**

Inscrieri privitoare la dreptul de proprietate și alte drepturi reale	Referințe
/	
Act Notarial nr. CM 51, din 10/03/2014 emis de NP DIACONU CRISTIAN;	
B1	A1, A1.1, A1.2, A1.3
Intabulare, drept de PROPRIETATE, dobandit prin Succesiune, cota actuala 1/1, cota initiala 1/1 1) MITRANESCU CONSTANTA	

**C. Partea III. SARCINI .**

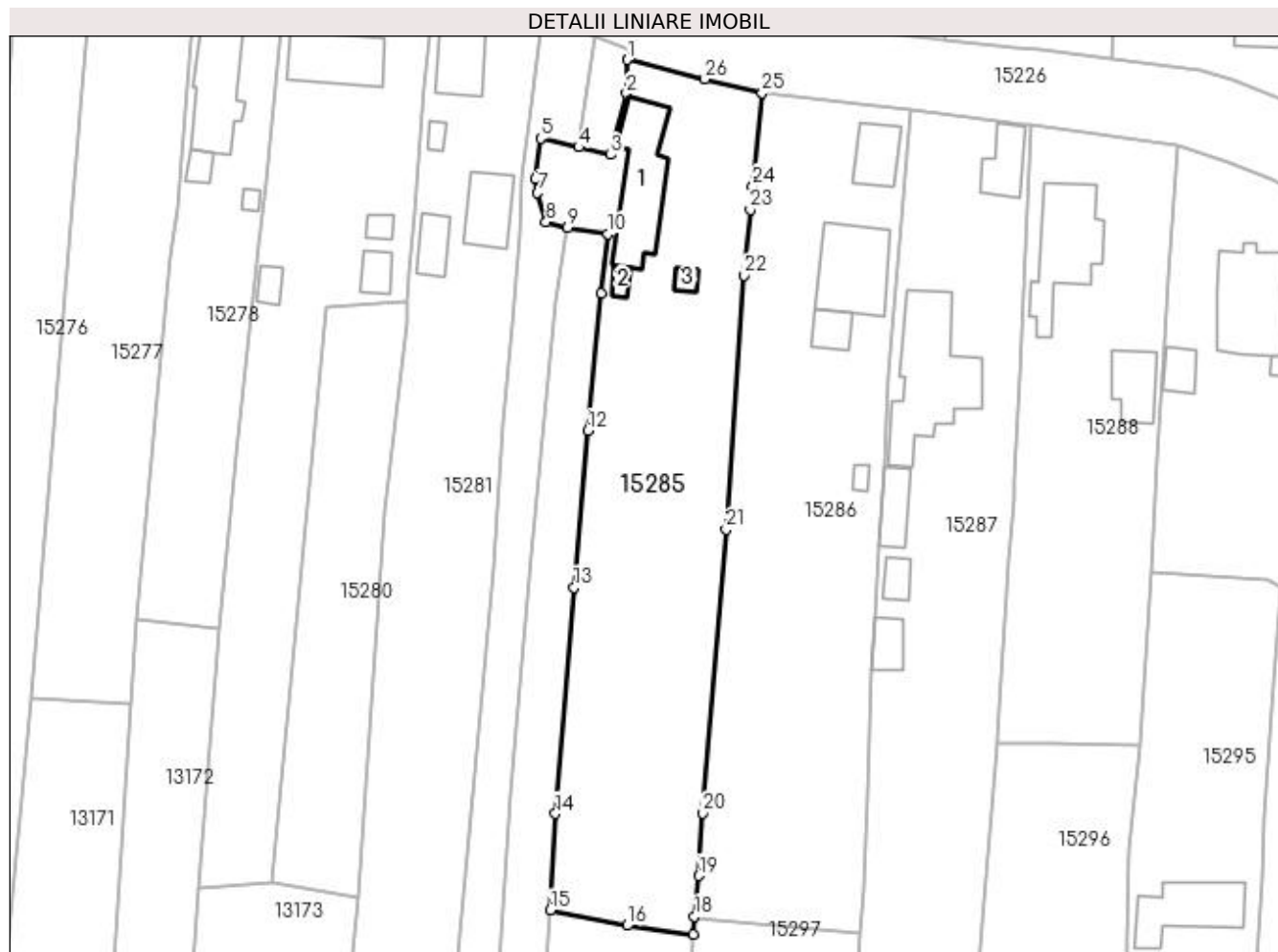
Inscrieri privind dezmembramintele dreptului de proprietate, drepturi reale de garanție și sarcini	Referințe
NU SUNT	

## Anexa Nr. 1 La Partea I

## Teren

Nr cadastral	Suprafața (mp)*	Observații / Referințe
	Din acte: 2.400 Masurata: 2.296	

\* Suprafața este determinată în planul de proiecție Stereo 70.



## Date referitoare la teren

Crt	Categorie folosință	Intravilan	Suprafața (mp)	Tarla	Parcelă	Nr. topo	Observații / Referințe
1	curți constructii	DA	542	119	2516	-	
2	arabil	DA	1.754	119	2516/1 2516/2 2516/3 2516/4	-	

## Date referitoare la construcții

Crt	Număr	Destinație construcție	Supraf. (mp)	Situație juridică	Observații / Referințe
A1.1		construcții de locuințe	118	Cu acte	Nr. niveluri:1; S. construita la sol:118 mp; CASA DE LOCUIT, CONSTRUITA DIN CARAMIDA, ACOPERITA CU TABLA
A1.2		construcții anexa	9	Cu acte	Nr. niveluri:1; S. construita la sol:9 mp; CONSTRUCTIE ANEXA
A1.3		construcții anexa	9	Cu acte	Nr. niveluri:1; S. construita la sol:9 mp; CONSTRUCTIE ANEXA

## Lungime Segmente

1) Valorile lungimilor segmentelor sunt obținute din proiecție în plan.

Punct început	X / Y	Punct sfârșit	X / Y	Lungime segment (** (m)
1	419.178,97 298.813,853	2	419.178,908 298.809,309	4.544
3	419.176,789 298.801,141	4	419.172,514 298.802,147	4.392
5	419.167,4 298.803,351	6	419.166,647 298.797,908	5.495
7	419.167,006 298.796,043	8	419.168,127 298.792,146	4.055
9	419.171,04 298.791,374	10	419.176,432 298.790,573	5.451
11	419.175,533 298.782,636	12	419.173,762 298.764,277	18.444
13	419.171,874 298.743,31	14	419.169,388 298.713,047	30.365
15	419.168,727 298.700,155	16	419.178,983 298.698,095	10.461
17	419.187,81 298.696,931	18	419.187,977 298.699,333	2.408
19	419.188,518 298.704,782	20	419.189,127 298.713,116	8.356
21	419.192,221 298.751,06	22	419.194,654 298.785,034	34.061
23	419.195,459 298.793,801	24	419.195,796 298.796,976	3.193
25	419.197,052 298.809,427	26	419.189,379 298.811,269	7.891

Punct început	X / Y	Punct sfârșit	X / Y	Lungime segment (** (m)
2	419.178,908 298.809,309	3	419.176,789 298.801,141	8.438
4	419.172,514 298.802,147	5	419.167,4 298.803,351	5.254
6	419.166,647 298.797,908	7	419.167,006 298.796,043	1.899
8	419.168,127 298.792,146	9	419.171,04 298.791,374	3.014
10	419.176,432 298.790,573	11	419.175,533 298.782,636	7.988
12	419.173,762 298.764,277	13	419.171,874 298.743,31	21.052
14	419.169,388 298.713,047	15	419.168,727 298.700,155	12.909
16	419.178,983 298.698,095	17	419.187,81 298.696,931	8.903
18	419.187,977 298.699,333	19	419.188,518 298.704,782	5.476
20	419.189,127 298.713,116	21	419.192,221 298.751,06	38.07
22	419.194,654 298.785,034	23	419.195,459 298.793,801	8.804
24	419.195,796 298.796,976	25	419.197,052 298.809,427	12.514
26	419.189,379 298.811,269	1	419.178,97 298.813,853	10.725

\*\* Lungimile segmentelor sunt determinate în planul de proiecție Stereo 70 și sunt rotunjite la 1 milimetru.

\*\*\* Distanța dintre puncte este formată din segmente cumulate ce sunt mai mici decât valoarea 1 milimetru.





**DATE DESPRE IMOBILUL NR. 15286**

Oficiul de Cadastru și Publicitate Imobiliară DOLJ  
Biroul de Cadastru și Publicitate Imobiliară Craiova

**A. Partea I. Descrierea imobilului**

TEREN Intravilan

Adresa: Loc. Leu, Nr. 100, Jud. Dolj

Nr. Crt	Nr cadastral Nr. topografic	Suprafața* (mp)	Observații / Referințe
A1	31984	Din acte: 2.283 Masurata: 2.296	Sector cadastral:13 Teren imprejmuit;

**Construcții**

Crt	Nr cadastral Nr. topografic	Adresa	Observații / Referințe
A1.1		Loc. Leu, Nr. 100, Jud. Dolj, fost T119, P2515/3, P2515/4 si P2515/5	Nr. niveluri:1; S. construita la sol:47 mp; casa de locuit construita din caramida, acoperita cu tigla
A1.2		Loc. Leu, Nr. 100, Jud. Dolj, fost T119, P2515/3, P2515/4 si P2515/5	Nr. niveluri:2; S. construita la sol:106 mp; CASA DE LOCUIT, CONSTRUITA DIN BCA, ACOPERITA CU TABLA
A1.3		Loc. Leu, Jud. Dolj	Nr. niveluri:1; S. construita la sol:25 mp; CONSTRUCTIE ANEXA
A1.4		Loc. Leu, Jud. Dolj	Nr. niveluri:1; S. construita la sol:7 mp; CONSTRUCTIE ANEXA

**B. Partea II. Proprietari și acte**

Inscrieri privitoare la dreptul de proprietate și alte drepturi reale	Referințe
<b>10757 / 02/02/2015</b>	
Act Administrativ nr. TDP NR 2711, din 15/03/2004 emis de COMISIA JUDETEANA DOLJ (ACT NOTARIAL C.M. NR. 587/01.04.1987, NOTARIAT DE STAT JUD. DOLJ, NR. CM NR 155/12-08-2004 EMIS DE BNP GH CIOVICA; ACT NOTARIAL NR. CM NR. 88/08-09-2011 EMIS DE BNP LAURA DIACONU; ACT NOTARIAL NR. CM NR 89/08-09-2011 EMIS DE NP LAURA DIACONU; ACT ADMINISTRATIV ADEVERINTA NR. 48/06.01.2014, COSILIUL LOCAL LEU, CERTIFICAT NR 49/06-01-2015 EMIS DE PRIMARIA LEU);	
B1	Intabulare, drept de PROPRIETATE, dobandit prin Succesiune, cota actuala 1/1, cota initiala 1/1 1) <b>DOBRESCU TITEL</b>
/	
Act Normativ nr. LEGEA 7, din 13/03/1996 emis de GUVERNUL ROMANIEI;	
B2	Intabulare, drept de PROPRIETATE, dobandit prin Lege, cota actuala 1/1, cota initiala 1/1 1) <b>DOBRESCU TITEL</b>

**C. Partea III. SARCINI .**

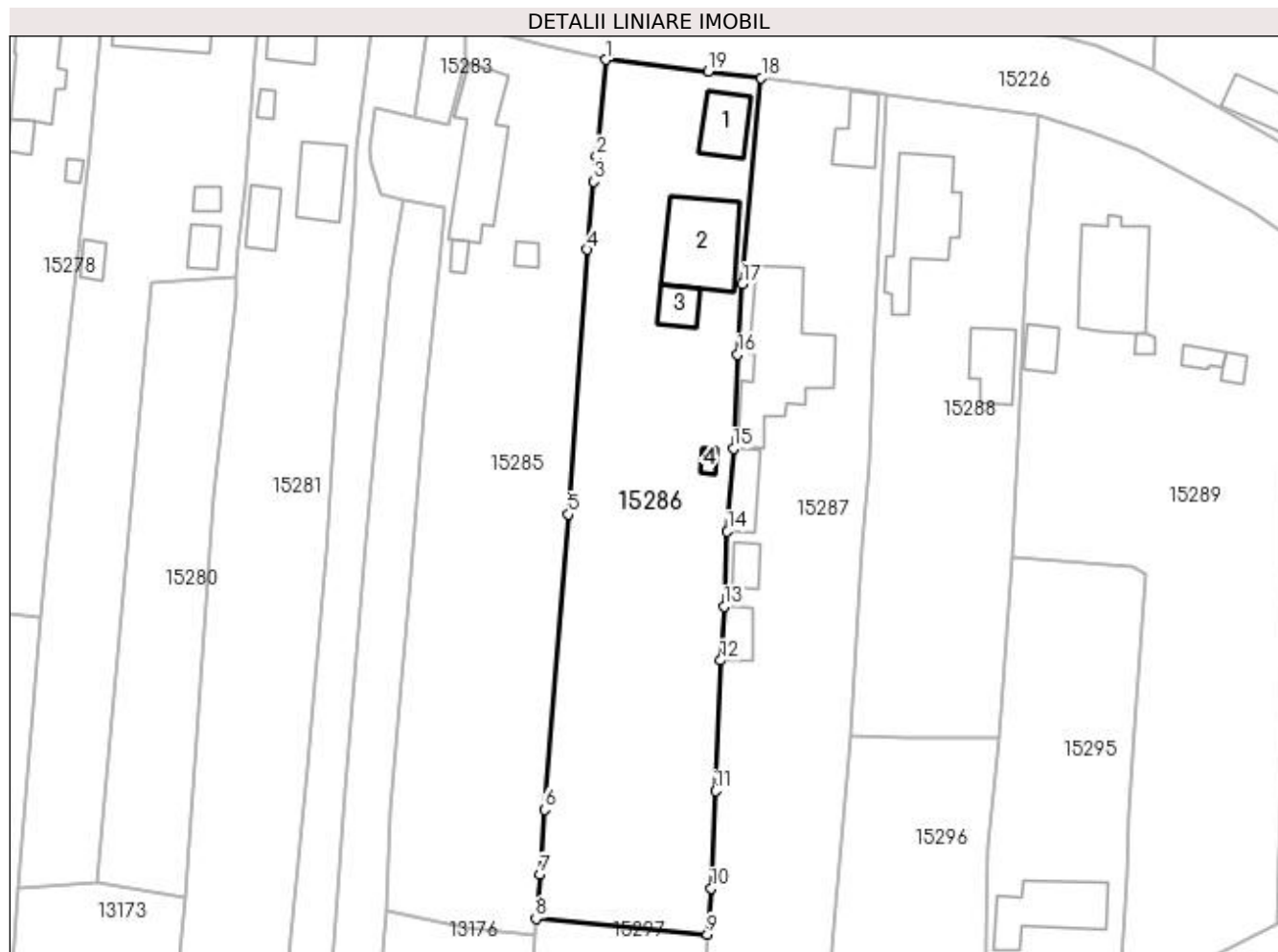
Inscrieri privind dezmembramintele dreptului de proprietate, drepturi reale de garanție și sarcini	Referințe
NU SUNT	

## Anexa Nr. 1 La Partea I

## Teren

Nr cadastral	Suprafața (mp)*	Observații / Referințe
31984	Din acte: 2.283 Masurata: 2.296	

\* Suprafața este determinată în planul de proiecție Stereo 70.



## Date referitoare la teren

Crt	Categorie folosință	Intra vilan	Suprafața (mp)	Tarla	Parcelă	Nr. topo	Observații / Referințe
1	curți constructii	DA	800	-	-	-	
2	arabil	DA	641	-	-	-	
3	livada	DA	855	-	-	-	

## Date referitoare la construcții

Crt	Număr	Destinație construcție	Supraf. (mp)	Situație juridică	Observații / Referințe
A1.1		construcții de locuințe	47	Cu acte	Nr. niveluri:1; S. construita la sol:47 mp; casa de locuit construita din caramida, acoperita cu tigla
A1.2		construcții de locuințe	106	Cu acte	Nr. niveluri:2; S. construita la sol:106 mp; CASA DE LOCUIT, CONSTRUITA DIN BCA, ACOPERITA CU TABLA
A1.3		construcții anexa	25	Cu acte	Nr. niveluri:1; S. construita la sol:25 mp; CONSTRUCTIE ANEXA
A1.4		construcții anexa	7	Cu acte	Nr. niveluri:1; S. construita la sol:7 mp; CONSTRUCTIE ANEXA

**Lungime Segmente**

1) Valorile lungimilor segmentelor sunt obținute din proiecție în plan.

Punct început	X / Y	Punct sfârșit	X / Y	Lungime segment (** (m)
1	419.197,052 298.809,427	2	419.195,796 298.796,976	12.514
2	419.195,796 298.796,976	3	419.195,459 298.793,801	3.193
3	419.195,459 298.793,801	4	419.194,654 298.785,034	8.804
4	419.194,654 298.785,034	5	419.192,221 298.751,06	34.061
5	419.192,221 298.751,06	6	419.189,127 298.713,116	38.07
6	419.189,127 298.713,116	7	419.188,518 298.704,782	8.356
7	419.188,518 298.704,782	8	419.188,026 298.699,148	5.655
8	419.188,026 298.699,148	9	419.210,057 298.697,122	22.124
9	419.210,057 298.697,122	10	419.210,548 298.703,019	5.917
10	419.210,548 298.703,019	11	419.211,088 298.715,537	12.53
11	419.211,088 298.715,537	12	419.211,744 298.732,306	16.782
12	419.211,744 298.732,306	13	419.212,183 298.739,21	6.918
13	419.212,183 298.739,21	14	419.212,617 298.748,847	9.647
14	419.212,617 298.748,847	15	419.213,414 298.759,476	10.659
15	419.213,414 298.759,476	16	419.213,96 298.771,579	12.115
16	419.213,96 298.771,579	17	419.214,55 298.780,639	9.079
17	419.214,55 298.780,639	18	419.216,986 298.807,098	26.571
18	419.216,986 298.807,098	19	419.210,18 298.807,927	6.856
19	419.210,18 298.807,927	1	419.197,052 298.809,427	13.213

\*\* Lungimile segmentelor sunt determinate în planul de proiecție Stereo 70 și sunt rotunjite la 1 milimetru.

\*\*\* Distanța dintre puncte este formată din segmente cumulate ce sunt mai mici decât valoarea 1 milimetru.





## DATE DESPRE IMOBILUL NR. 15287

Oficiul de Cadastru și Publicitate Imobiliară DOLJ  
Biroul de Cadastru și Publicitate Imobiliară Craiova

## A. Partea I. Descrierea imobilului

TEREN Intravilan

Nr. CF vechi:706  
Nr. cadastral vechi:740

Adresa: Loc. Leu, Jud. Dolj, T119, P2514, 2514/1, 2514/2

Nr. Crt	Nr cadastral Nr. topografic	Suprafața* (mp)	Observații / Referințe
A1	32448	Din acte: 2.700 Masurata: 2.722	Sector cadastral:13 Teren imprejmuit;

## Construcții

Crt	Nr cadastral Nr. topografic	Adresa	Observații / Referințe
A1.1		Loc. Leu, Jud. Dolj	Nr. niveluri:1; S. construita la sol:168 mp; CASA DE LOCUIT, CONSTRUITA DIN CARAMIDA, ACOPERITA CU TIGLA
A1.2		Loc. Leu, Jud. Dolj	Nr. niveluri:1; S. construita la sol:19 mp; CONSTRUCTIE ANEXA
A1.3		Loc. Leu, Jud. Dolj	Nr. niveluri:1; S. construita la sol:43 mp; CONSTRUCTIE ANEXA
A1.4		Loc. Leu, Jud. Dolj	Nr. niveluri:1; S. construita la sol:27 mp; CONSTRUCTIE ANEXA
A1.5		Loc. Leu, Jud. Dolj	Nr. niveluri:1; S. construita la sol:38 mp; CONSTRUCTIE ANEXA

## B. Partea II. Proprietari și acte

Inscrieri privitoare la dreptul de proprietate și alte drepturi reale	Referințe
<b>9210 / 24/02/2009</b>	
Act Administrativ nr. 83-59353/1994, din 10/01/1994 emis de COMISIA JUDETEANA DOLJ (CERTIFICAT NR 999/18.02.2009 PRIMARIA LEU);	
B1	A1, A1.1, A1.2
Intabulare, drept de PROPRIETATE, dobandit prin Reconstituire, cota actuala 1/1, cota initiala 1/1	
1) DRAGHICI ANTONIE, LIPSĂ CNP	
OBSERVATII: (PROVENITA DIN CONVERSIA CF 706)	
/	
Act Normativ nr. LEGEA 7, din 13/03/1996 emis de GUVERNUL ROMANIEI;	
B2	A1.3, A1.4, A1.5
Intabulare, drept de PROPRIETATE, dobandit prin Lege, cota actuala 1/1, cota initiala 1/1	
1) DRAGHICI ANTONIE, LIPSĂ CNP	

## C. Partea III. SARCINI

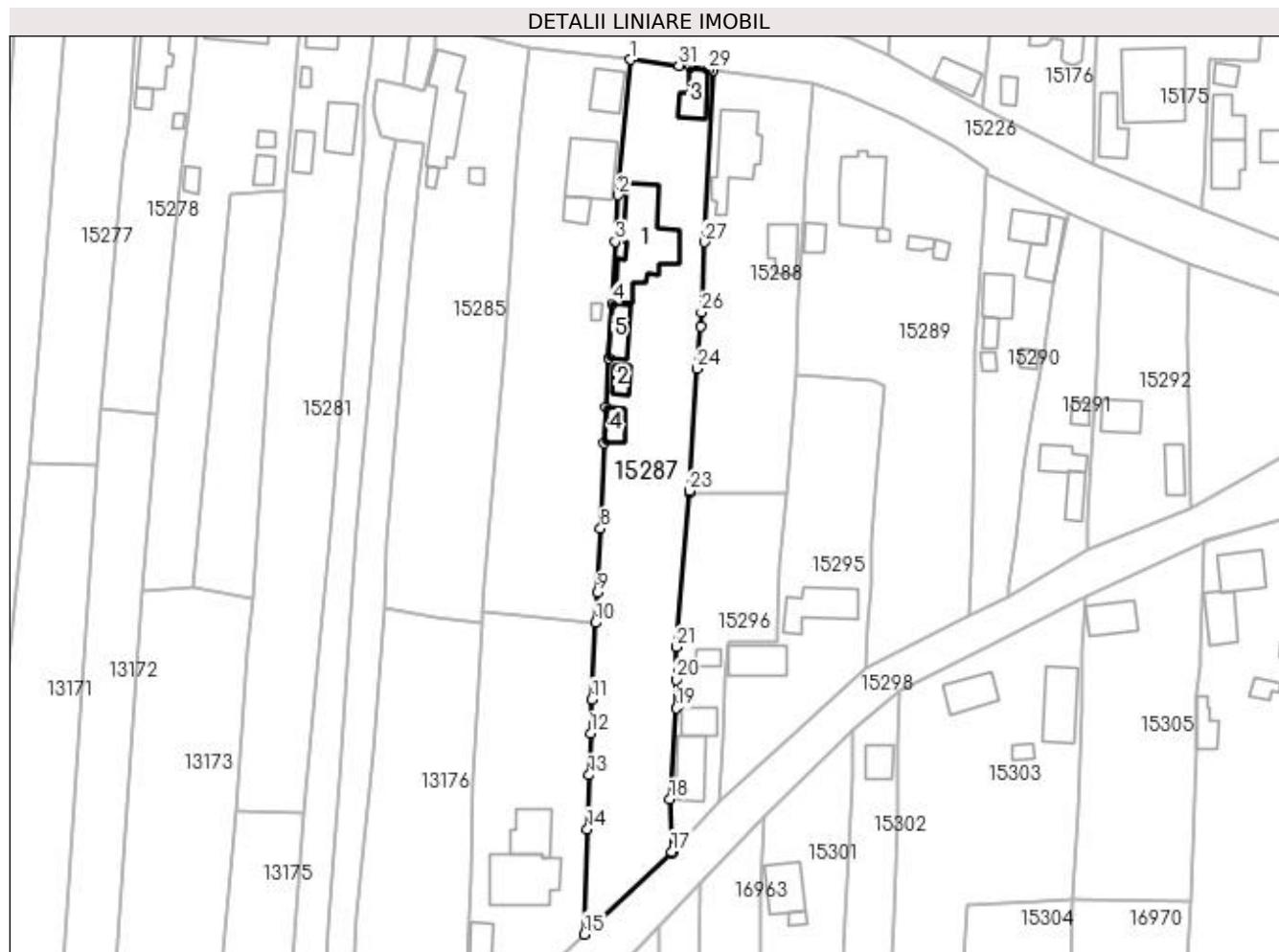
Inscrieri privind dezmembramintele dreptului de proprietate, drepturi reale de garanție și sarcini	Referințe
<b>32863 / 08/03/2016</b>	
Hotarare Judecatoreasca nr. DIN, din 03/03/2016 emis de MINISTERUL PUBLIC ( - PARCHETUL DE PE LANGA JUDECATORIA CRAIOVA; DOSAR NR - 8469/P/2011; PROCES VERBAL DE APLICARE A SECHESTRULUI DIN 02.03.2016);	
C1	A1, A1.1, A1.2
Intabulare, drept de IPOTECA LEGALA, Valoare:131189.96 LEI INSTITUIT CA MĂSURĂ ASIGURĂTORIE-SECHESTRU ÎN CONDIȚIILE CODULUI PROCEDURĂ PENALĂ,	
1) MINISTERUL PUBLIC - PARCHETUL DE PE LANGA JUDECATORIA CRAIOVA, CIF:999999999999	

## Anexa Nr. 1 La Partea I

## Teren

Nr cadastral	Suprafața (mp)*	Observații / Referințe
32448	Din acte: 2.700 Masurata: 2.722	

\* Suprafața este determinată în planul de proiecție Stereo 70.



## Date referitoare la teren

Crt	Categorie folosință	Intra vilan	Suprafața (mp)	Tarla	Parcelă	Nr. topo	Observații / Referințe
1	curți construcții	DA	1.082	119	2514, 2514/1, 2514/2	-	
2	arabil	DA	1.300	119	2514, 2514/1, 2514/2	-	
3	vie	DA	340	119	2514, 2514/1, 2514/2	-	

## Date referitoare la construcții

Crt	Număr	Destinație construcție	Supraf. (mp)	Situație juridică	Observații / Referințe
A1.1		construcții de locuințe	168	Cu acte	Nr. niveluri:1; S. construita la sol:168 mp; CASA DE LOCUIT, CONSTRUITA DIN CARAMIDA, ACOPERITA CU TIGLA
A1.2		construcții anexa	19	Cu acte	Nr. niveluri:1; S. construita la sol:19 mp; CONSTRUCȚIE ANEXA
A1.3		construcții anexa	43	Cu acte	Nr. niveluri:1; S. construita la sol:43 mp; CONSTRUCȚIE ANEXA
A1.4		construcții anexa	27	Cu acte	Nr. niveluri:1; S. construita la sol:27 mp; CONSTRUCȚIE ANEXA
A1.5		construcții anexa	38	Cu acte	Nr. niveluri:1; S. construita la sol:38 mp; CONSTRUCȚIE ANEXA

## Lungime Segmente

1) Valorile lungimilor segmentelor sunt obținute din proiecție în plan.

Punct început	X / Y	Punct sfârșit	X / Y	Lungime segment (** (m)
1	419.216,986 298.807,098	2	419.214,55 298.780,639	26.571
3	419.213,96 298.771,579	4	419.213,414 298.759,476	12.115
5	419.212,617 298.748,847	6	419.212,183 298.739,21	9.647
7	419.211,744 298.732,306	8	419.211,088 298.715,537	16.782
9	419.210,548 298.703,019	10	419.210,057 298.697,122	5.917
11	419.209,404 298.682,197	12	419.209,159 298.675,543	6.659
13	419.208,817 298.667,35	14	419.208,521 298.656,821	10.533
15	419.207,889 298.636,261	16	419.225,248 298.652,136	23.523
17	419.225,004 298.652,397	18	419.224,635 298.662,621	10.231
19	419.225,891 298.680,46	20	419.225,822 298.685,986	5.526
21	419.225,863 298.692,37	22	419.228,424 298.722,537	30.276
23	419.228,44 298.722,848	24	419.229,965 298.746,759	23.96
25	419.230,65 298.755,022	26	419.230,819 298.757,778	2.761
27	419.231,367 298.771,5	28	419.233,083 298.805,042	33.586
29	419.232,084 298.805,171	30	419.228,569 298.805,714	3.557
31	419.226,395 298.805,966	1	419.216,986 298.807,098	9.477

Punct început	X / Y	Punct sfârșit	X / Y	Lungime segment (** (m)
2	419.214,55 298.780,639	3	419.213,96 298.771,579	9.079
4	419.213,414 298.759,476	5	419.212,617 298.748,847	10.659
6	419.212,183 298.739,21	7	419.211,744 298.732,306	6.918
8	419.211,088 298.715,537	9	419.210,548 298.703,019	12.53
10	419.210,057 298.697,122	11	419.209,404 298.682,197	14.939
12	419.209,159 298.675,543	13	419.208,817 298.667,35	8.2
14	419.208,521 298.656,821	15	419.207,889 298.636,261	20.57
16	419.225,248 298.652,136	17	419.225,004 298.652,397	0.357
18	419.224,635 298.662,621	19	419.225,891 298.680,46	17.883
20	419.225,822 298.685,986	21	419.225,863 298.692,37	6.384
22	419.228,424 298.722,537	23	419.228,44 298.722,848	0.311
24	419.229,965 298.746,759	25	419.230,65 298.755,022	8.291
26	419.230,819 298.757,778	27	419.231,367 298.771,5	13.733
28	419.233,083 298.805,042	29	419.232,084 298.805,171	1.007
30	419.228,569 298.805,714	31	419.226,395 298.805,966	2.189

\*\* Lungimile segmentelor sunt determinate în planul de proiecție Stereo 70 și sunt rotunjite la 1 milimetru.

\*\*\* Distanța dintre puncte este formată din segmente cumulate ce sunt mai mici decât valoarea 1 milimetru.





**DATE DESPRE IMOBILUL NR. 15288**

Oficiul de Cadastru și Publicitate Imobiliară DOLJ  
Biroul de Cadastru și Publicitate Imobiliară Craiova

**A. Partea I. Descrierea imobilului**

TEREN Intravilan

Nr. CF vechi:501  
Nr. cadastral vechi:566

Adresa: Loc. Leu, Jud. Dolj, T119, P2513,2513/1

Nr. Crt	Nr cadastral Nr. topografic	Suprafata* (mp)	Observații / Referințe
A1	34162	Din acte: 1.472 Masurata: 1.561	Sector cadastral:13 Teren imprejmuit;

**Construcții**

Crt	Nr cadastral Nr. topografic	Adresa	Observații / Referințe
A1.1		Loc. Leu, Jud. Dolj, T 119, P 2513,2513 /1	Nr. niveluri:2; S. construita la sol:122 mp; S. construita desfasurata:49 mp; C1 - locuinta
A1.2		Loc. Leu, Jud. Dolj, T 119, P 2513,2513 /1	Nr. niveluri:1; S. construita la sol:51 mp; S. construita desfasurata:51 mp; C2 - anexa

**B. Partea II. Proprietari și acte**

Inscrieri privitoare la dreptul de proprietate și alte drepturi reale		Referințe
<b>2725 / 18/01/2008</b>		
Act Notarial nr. 162/2008, din 01/01/2008 emis de NP DEFTA FL.L;		
B1	Intabulare, drept de PROPRIETATE, dobandit prin Conventie, cota actuala 1/1, cota initiala 1/1 1) STOENICA-DUDAU ION TUDOR, LIPSĂ CNP 2) STOENICA-DUDAU RALUCA, LIPSĂ CNP	A1, A1.1, A1.2

**C. Partea III. SARCINI**

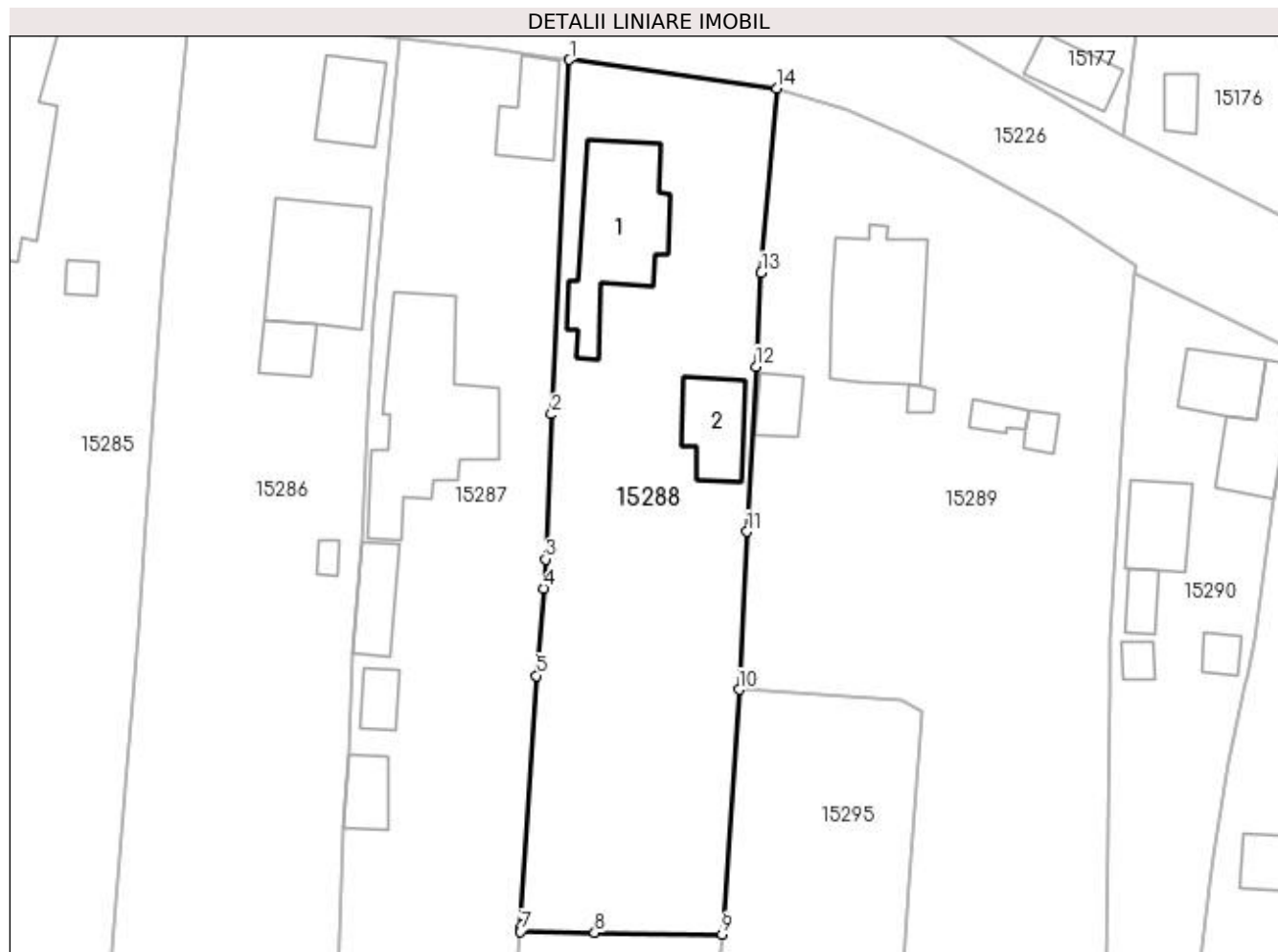
Inscrieri privind dezmembramintele dreptului de proprietate, drepturi reale de garanție și sarcini		Referințe
<b>2725 / 18/01/2008</b>		
Act Notarial nr. 162/2008, din 01/01/2008 emis de NP DEFTA FL.;		
C1	Intabulare, drept de UZUFRACT VIAGER, cota actuala 1/1, cota initiala 1/1 1) OPRICA MARITA, LIPSĂ CNP 2) OPRICA MARIANA, LIPSĂ CNP	A1, A1.1, A1.2
C2	Se noteaza interdictia de instrainare si grevare 1) OPRICA MARITA, LIPSĂ CNP 2) OPRICA MARIANA, LIPSĂ CNP	A1, A1.1, A1.2

## Anexa Nr. 1 La Partea I

## Teren

Nr cadastral	Suprafața (mp)*	Observații / Referințe
34162	Din acte: 1.472 Masurata: 1.561	

\* Suprafața este determinată în planul de proiecție Stereo 70.



## Date referitoare la teren

Crt	Categorie folosință	Intravilan	Suprafața (mp)	Tarla	Parcelă	Nr. topo	Observații / Referințe
1	curți constructii	DA	1.561	119	2513,2513/1	-	

## Date referitoare la construcții

Crt	Număr	Destinație construcție	Supraf. (mp)	Situație juridică	Observații / Referințe
A1.1		construcții de locuințe	122	Cu acte	Nr. niveluri:2; S. construita la sol:122 mp; S. construita desfasurata:49 mp; C1 - locuinta
A1.2		construcții anexa	51	Cu acte	Nr. niveluri:1; S. construita la sol:51 mp; S. construita desfasurata:51 mp; C2 - anexa

## Lungime Segmente

1) Valorile lungimilor segmentelor sunt obținute din proiecție în plan.

Punct început	X / Y	Punct sfârșit	X / Y	Lungime segment (** (m))
1	419.233,083 298.805,042	2	419.231,367 298.771,5	33.586
2	419.231,367 298.771,5	3	419.230,819 298.757,778	13.733

Punct început	X / Y	Punct sfârşit	X / Y	Lungime segment (** (m)
3	419.230,819 298.757,778	4	419.230,65 298.755,022	2.761
4	419.230,65 298.755,022	5	419.229,965 298.746,759	8.291
5	419.229,965 298.746,759	6	419.228,44 298.722,848	23.96
6	419.228,44 298.722,848	7	419.228,424 298.722,537	0.311
7	419.228,424 298.722,537	8	419.235,464 298.722,438	7.041
8	419.235,464 298.722,438	9	419.247,532 298.722,289	12.069
9	419.247,532 298.722,289	10	419.249,138 298.745,443	23.21
10	419.249,138 298.745,443	11	419.249,853 298.760,392	14.966
11	419.249,853 298.760,392	12	419.250,726 298.776,0	15.632
12	419.250,726 298.776,0	13	419.251,217 298.784,876	8.89
13	419.251,217 298.784,876	14	419.252,702 298.802,34	17.527
14	419.252,702 298.802,34	1	419.233,083 298.805,042	19.804

\*\* Lungimile segmentelor sunt determinate în planul de proiecție Stereo 70 și sunt rotunjite la 1 milimetru.

\*\*\* Distanța dintre puncte este formată din segmente cumulate ce sunt mai mici decât valoarea 1 milimetru.



**DATE DESPRE IMOBILUL NR. 15289**

Oficiul de Cadastru și Publicitate Imobiliară DOLJ  
Biroul de Cadastru și Publicitate Imobiliară Craiova

**A. Partea I. Descrierea imobilului**

TEREN Intravilan

Adresa: Loc. Leu, Nr. 104, Jud. Dolj, T119, P2512,2512/1,2512/2

Nr. Crt	Nr cadastral Nr. topografic	Suprafața* (mp)	Observații / Referințe
A1		Din acte: 2.257 Masurata: 2.742	Sector cadastral:13 Teren imprejmuit;

**Construcții**

Crt	Nr cadastral Nr. topografic	Adresa	Observații / Referințe
A1.1		Loc. Leu, Jud. Dolj	Nr. niveluri:2; S. construita la sol:120 mp; CASA DE LOCUIT, CONSTRUITA DIN CARAMIDA, ACOPERITA CU TIGLA
A1.2		Loc. Leu, Jud. Dolj	Nr. niveluri:1; S. construita la sol:24 mp; CONSTRUCTIE ANEXA
A1.3		Loc. Leu, Jud. Dolj	Nr. niveluri:1; S. construita la sol:10 mp; CONSTRUCTIE ANEXA
A1.4		Loc. Leu, Jud. Dolj	Nr. niveluri:1; S. construita la sol:13 mp; CONSTRUCTIE ANEXA
A1.5		Loc. Leu, Jud. Dolj	Nr. niveluri:1; S. construita la sol:6 mp; CONSTRUCTIE ANEXA

**B. Partea II. Proprietari și acte**

Inscrieri privitoare la dreptul de proprietate și alte drepturi reale	Referințe
/	
Act Administrativ nr. TDP 3606, din 30/08/2006 emis de CONSILIUL JUDETEAN DOLJ;	
B1	A1
Intabulare, drept de PROPRIETATE, dobandit prin Reconstituire, cota actuala 1/1, cota initiala 1/1 1) DINCU MITRANA, LIPSĂ CNP	
Act Normativ nr. LEGEA 7, din 13/03/1996 emis de GUVERNUL ROMANIEI;	
B2	A1.1, A1.2, A1.3, A1.4, A1.5
Intabulare, drept de PROPRIETATE, dobandit prin Lege, cota actuala 1/1, cota initiala 1/1 1) DINCU MITRANA, LIPSĂ CNP	

**C. Partea III. SARCINI .**

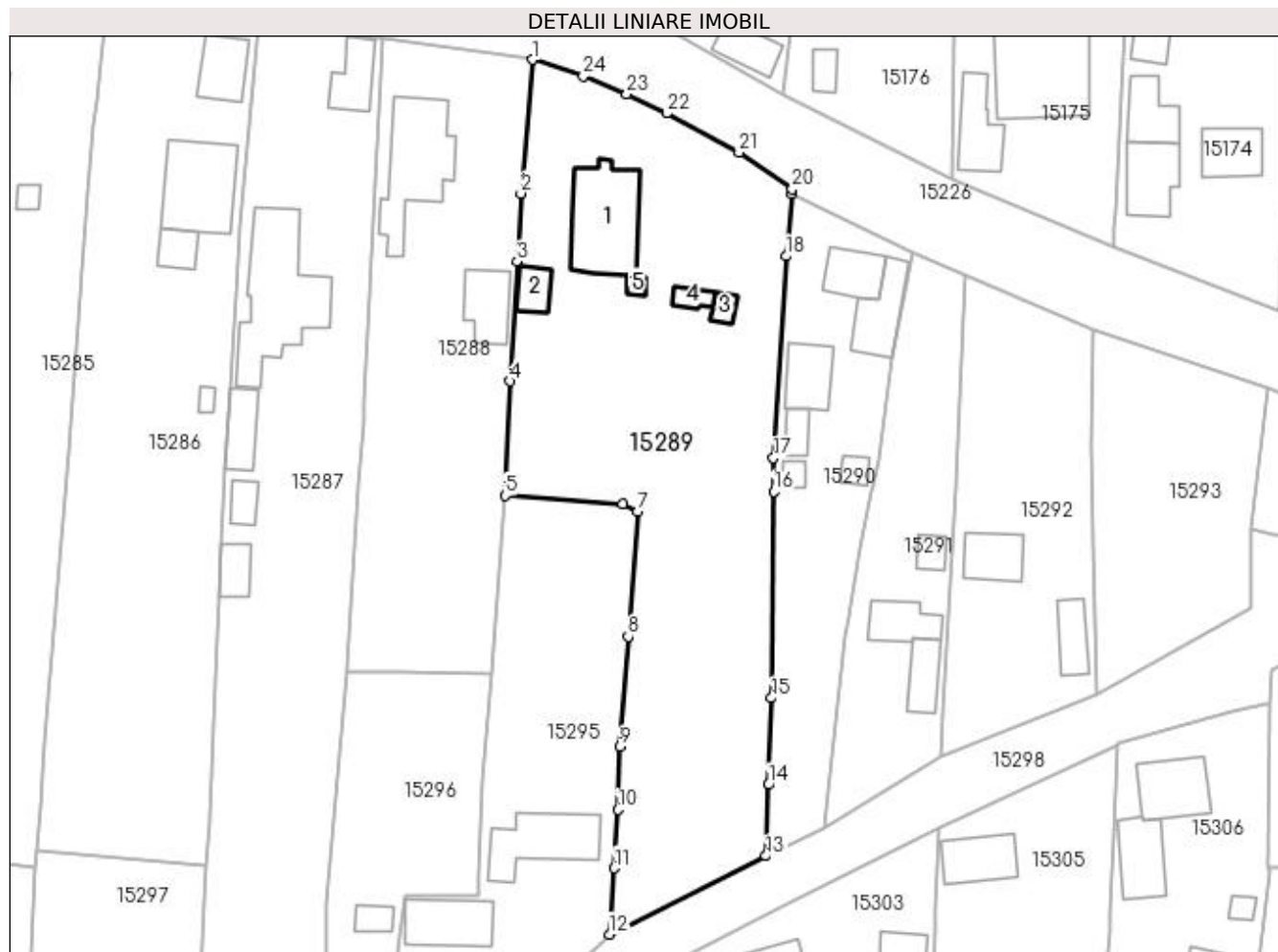
Inscrieri privind dezmembramintele dreptului de proprietate, drepturi reale de garanție și sarcini	Referințe
NU SUNT	

## Anexa Nr. 1 La Partea I

## Teren

Nr cadastral	Suprafața (mp)*	Observații / Referințe
	Din acte: 2.257 Masurata: 2.742	

\* Suprafața este determinată în planul de proiecție Stereo 70.



## Date referitoare la teren

Crt	Categorie folosință	Intra vilan	Suprafața (mp)	Tarla	Parcelă	Nr. topo	Observații / Referințe
1	curți constructii	DA	1.084	119	2512	-	
2	vie	DA	236	119	2512/1	-	
3	vie	DA	153	119	2512/1	-	
4	arabil	DA	1.269	119	2512/2	-	

## Date referitoare la construcții

Crt	Număr	Destinație construcție	Supraf. (mp)	Situație juridică	Observații / Referințe
A1.1		construcții de locuințe	120	Cu acte	Nr. niveluri:2; S. construita la sol:120 mp; CASA DE LOCUIT, CONSTRUITA DIN CARAMIDA, ACOPERITA CU TIGLA
A1.2		construcții anexa	24	Cu acte	Nr. niveluri:1; S. construita la sol:24 mp; CONSTRUCTIE ANEXA
A1.3		construcții anexa	10	Cu acte	Nr. niveluri:1; S. construita la sol:10 mp; CONSTRUCTIE ANEXA
A1.4		construcții anexa	13	Cu acte	Nr. niveluri:1; S. construita la sol:13 mp; CONSTRUCTIE ANEXA
A1.5		construcții anexa	6	Cu acte	Nr. niveluri:1; S. construita la sol:6 mp; CONSTRUCTIE ANEXA

## Lungime Segmente

1) Valorile lungimilor segmentelor sunt obținute din proiecție în plan.

Punct început	X / Y	Punct sfârșit	X / Y	Lungime segment (** (m)
1	419.252,702 298.802,34	2	419.251,217 298.784,876	17.527
3	419.250,726 298.776,0	4	419.249,853 298.760,392	15.632
5	419.249,138 298.745,443	6	419.264,546 298.744,403	15.443
7	419.266,462 298.743,35	8	419.265,22 298.727,059	16.338
9	419.264,148 298.712,689	10	419.263,937 298.704,471	8.221
11	419.263,414 298.696,825	12	419.262,763 298.688,201	8.649
13	419.283,215 298.698,421	14	419.283,545 298.707,738	9.323
15	419.283,93 298.719,035	16	419.284,226 298.745,996	26.963
17	419.284,186 298.750,353	18	419.285,846 298.776,705	26.404
19	419.286,576 298.784,87	20	419.286,653 298.785,472	0.607
21	419.279,673 298.790,245	22	419.270,264 298.795,355	10.707
23	419.265,042 298.797,874	24	419.259,356 298.800,233	6.156

Punct început	X / Y	Punct sfârșit	X / Y	Lungime segment (** (m)
2	419.251,217 298.784,876	3	419.250,726 298.776,0	8.89
4	419.249,853 298.760,392	5	419.249,138 298.745,443	14.966
6	419.264,546 298.744,403	7	419.266,462 298.743,35	2.186
8	419.265,22 298.727,059	9	419.264,148 298.712,689	14.41
10	419.263,937 298.704,471	11	419.263,414 298.696,825	7.664
12	419.262,763 298.688,201	13	419.283,215 298.698,421	22.863
14	419.283,545 298.707,738	15	419.283,93 298.719,035	11.304
16	419.284,226 298.745,996	17	419.284,186 298.750,353	4.357
18	419.285,846 298.776,705	19	419.286,576 298.784,87	8.198
20	419.286,653 298.785,472	21	419.279,673 298.790,245	8.456
22	419.270,264 298.795,355	23	419.265,042 298.797,874	5.798
24	419.259,356 298.800,233	1	419.252,702 298.802,34	6.98

\*\* Lungimile segmentelor sunt determinate în planul de proiecție Stereo 70 și sunt rotunjite la 1 milimetru.

\*\*\* Distanța dintre puncte este formată din segmente cumulate ce sunt mai mici decât valoarea 1 milimetru.





**DATE DESPRE IMOBILUL NR. 15290**

Oficiul de Cadastru și Publicitate Imobiliară DOLJ  
Biroul de Cadastru și Publicitate Imobiliară Craiova

**A. Partea I. Descrierea imobilului**

TEREN Intravilan

Adresa: Loc. Leu, Nr. 108, Jud. Dolj, T119, P2511

Nr. Crt	Nr cadastral Nr. topografic	Suprafața* (mp)	Observații / Referințe
A1		Din acte: 963 Masurata: 958	Sector cadastral:13 Teren imprejmuit;

**Construcții**

Crt	Nr cadastral Nr. topografic	Adresa	Observații / Referințe
A1.1		Loc. Leu, Jud. Dolj	Nr. niveluri:2; S. construita la sol:43 mp; CASA DE LOCUIT, CONSTRUITA DIN CARAMIDA, ACOPERITA CU TIGLA
A1.2		Loc. Leu, Jud. Dolj	Nr. niveluri:1; S. construita la sol:57 mp; CONSTRUCTIE ANEXA
A1.3		Loc. Leu, Jud. Dolj	Nr. niveluri:1; S. construita la sol:49 mp; CONSTRUCTIE ANEXA
A1.4		Loc. Leu, Jud. Dolj	Nr. niveluri:1; S. construita la sol:13 mp; CONSTRUCTIE ANEXA
A1.5		Loc. Leu, Jud. Dolj	Nr. niveluri:1; S. construita la sol:18 mp; CONSTRUCTIE ANEXA
A1.6		Loc. Leu, Jud. Dolj	Nr. niveluri:1; S. construita la sol:10 mp; CONSTRUCTIE ANEXA

**B. Partea II. Proprietari și acte**

Inscrieri privitoare la dreptul de proprietate și alte drepturi reale		Referințe
/		
Act Administrativ nr. PV NR. 5, din 07/05/2019 emis de COMISIA LOCALA LEU;		
B1	Inscrierea provizorie, drept de PROPRIETATE, dobandit prin Reconstituire, cota actuala 1/1, cota initiala 1/1 1) JIGLARU CONSTANTA 2) JIGLARU GAVRILA, LIPSĂ CNP 3) DRAGHICI IOANA	A1
Act Normativ nr. LEGEA 7, din 13/03/1996 emis de GUVERNUL ROMANIEI;		
B2	Intabulare, drept de PROPRIETATE, dobandit prin Lege, cota actuala 1/1, cota initiala 1/1 1) JIGLARU CONSTANTA 2) JIGLARU GAVRILA, LIPSĂ CNP 3) DRAGHICI IOANA	A1.1, A1.2, A1.3, A1.4, A1.5, A1.6

**C. Partea III. SARCINI .**

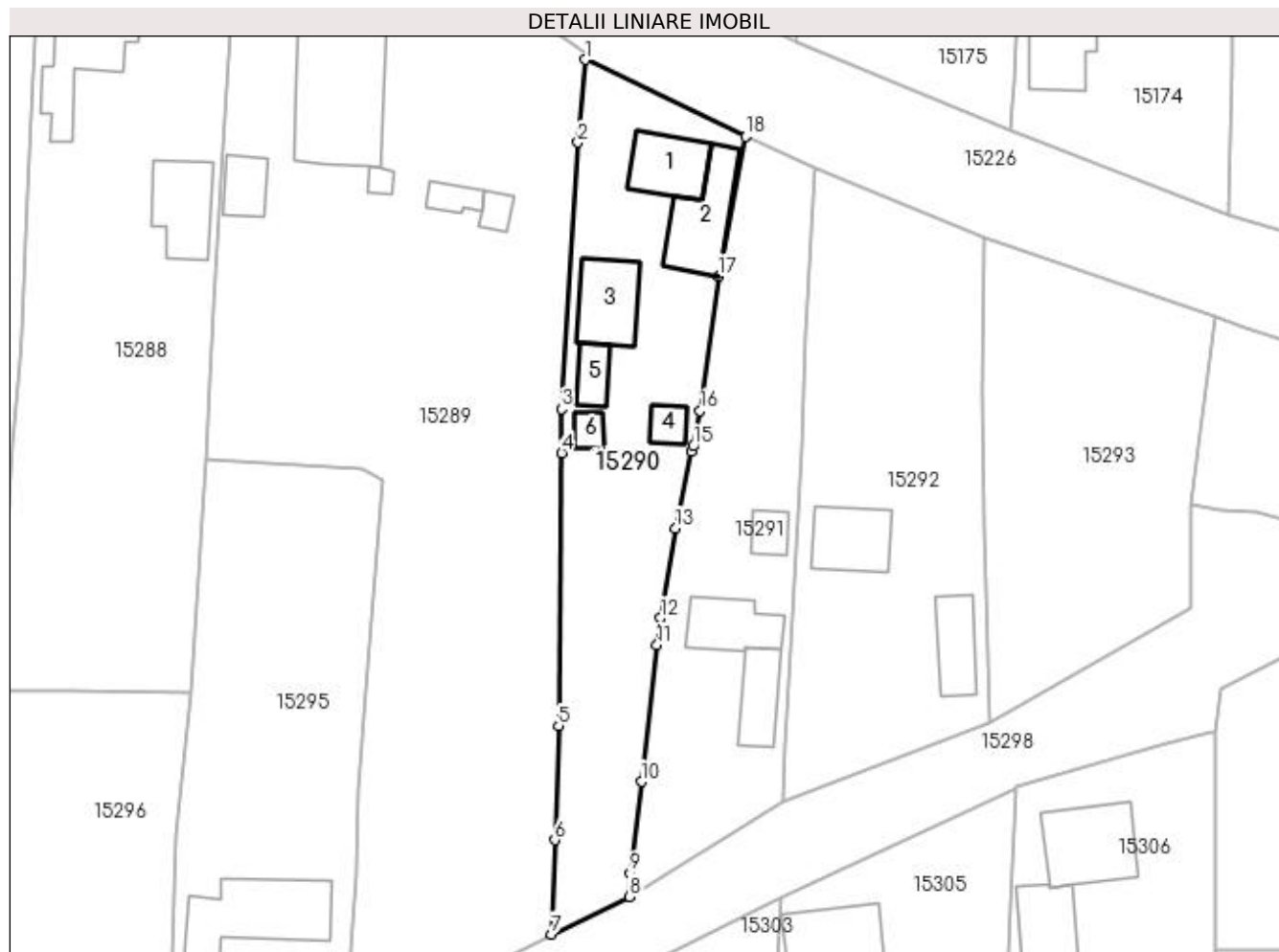
Inscrieri privind dezmembramintele dreptului de proprietate, drepturi reale de garanție și sarcini	Referințe
NU SUNT	

## Anexa Nr. 1 La Partea I

## Teren

Nr cadastral	Suprafața (mp)*	Observații / Referințe
	Din acte: 963 Masurata: 958	

\* Suprafața este determinată în planul de proiecție Stereo 70.



## Date referitoare la teren

Crt	Categorie folosință	Intra vilan	Suprafața (mp)	Tarla	Parcelă	Nr. topo	Observații / Referințe
1	curți constructii	DA	958	119	2511	-	

## Date referitoare la construcții

Crt	Număr	Destinație construcție	Supraf. (mp)	Situație juridică	Observații / Referințe
A1.1		construcții de locuințe	43	Cu acte	Nr. niveluri:2; S. construita la sol:43 mp; CASA DE LOCUIT, CONSTRUITA DIN CARAMIDA, ACOPERITA CU TIGLA
A1.2		construcții anexa	57	Cu acte	Nr. niveluri:1; S. construita la sol:57 mp; CONSTRUCTIE ANEXA
A1.3		construcții anexa	49	Cu acte	Nr. niveluri:1; S. construita la sol:49 mp; CONSTRUCTIE ANEXA
A1.4		construcții anexa	13	Cu acte	Nr. niveluri:1; S. construita la sol:13 mp; CONSTRUCTIE ANEXA
A1.5		construcții anexa	18	Cu acte	Nr. niveluri:1; S. construita la sol:18 mp; CONSTRUCTIE ANEXA
A1.6		construcții anexa	10	Cu acte	Nr. niveluri:1; S. construita la sol:10 mp; CONSTRUCTIE ANEXA

**Lungime Segmente**

1) Valorile lungimilor segmentelor sunt obținute din proiecție în plan.

Punct început	X / Y	Punct sfârșit	X / Y	Lungime segment (** (m)
1	419.286,576 298.784,87	2	419.285,846 298.776,705	8.198
2	419.285,846 298.776,705	3	419.284,186 298.750,353	26.404
3	419.284,186 298.750,353	4	419.284,226 298.745,996	4.357
4	419.284,226 298.745,996	5	419.283,93 298.719,035	26.963
5	419.283,93 298.719,035	6	419.283,545 298.707,738	11.304
6	419.283,545 298.707,738	7	419.283,215 298.698,421	9.323
7	419.283,215 298.698,421	8	419.290,906 298.702,142	8.544
8	419.290,906 298.702,142	9	419.290,968 298.704,47	2.329
9	419.290,968 298.704,47	10	419.292,11 298.713,514	9.116
10	419.292,11 298.713,514	11	419.293,646 298.727,018	13.591
11	419.293,646 298.727,018	12	419.293,986 298.729,676	2.68
12	419.293,986 298.729,676	13	419.295,469 298.738,548	8.995
13	419.295,469 298.738,548	14	419.297,059 298.746,129	7.746
14	419.297,059 298.746,129	15	419.297,222 298.746,666	0.561
15	419.297,222 298.746,666	16	419.297,898 298.750,18	3.578
16	419.297,898 298.750,18	17	419.299,72 298.763,467	13.411
17	419.299,72 298.763,467	18	419.302,416 298.777,268	14.062
18	419.302,416 298.777,268	1	419.286,576 298.784,87	17.57

\*\* Lungimile segmentelor sunt determinate în planul de proiecție Stereo 70 și sunt rotunjite la 1 milimetru.

\*\*\* Distanța dintre puncte este formată din segmente cumulate ce sunt mai mici decât valoarea 1 milimetru.



**DATE DESPRE IMOBILUL NR. 15291**

Oficiul de Cadastru și Publicitate Imobiliară DOLJ  
 Biroul de Cadastru și Publicitate Imobiliară Craiova

**A. Partea I. Descrierea imobilului**

TEREN Intravilan

Adresa: Loc. Leu, Nr. 129, Jud. Dolj, T119, P2510, 2510/1

Nr. Crt	Nr cadastral Nr. topografic	Suprafața* (mp)	Observații / Referințe
A1		Din acte: 766 Masurata: 782	Sector cadastral:13 Teren imprejmuit;

**Construcții**

Crt	Nr cadastral Nr. topografic	Adresa	Observații / Referințe
A1.1		Loc. Leu, Jud. Dolj	Nr. niveluri:1; S. construita la sol:34 mp; CASA DE LOCUIT, CONSTRUITA DIN CARAMIDA, ACOPERITA CU TIGLA
A1.2		Loc. Leu, Jud. Dolj	Nr. niveluri:1; S. construita la sol:43 mp; CONSTRUCTIE ANEXA
A1.3		Loc. Leu, Jud. Dolj	Nr. niveluri:1; S. construita la sol:15 mp; CONSTRUCTIE ANEXA

**B. Partea II. Proprietari și acte**

Inscrieri privitoare la dreptul de proprietate și alte drepturi reale		Referințe
/		
Act Administrativ nr. TDP 2509, din 20/10/2003 emis de CONSILIUL JUDETEAN DOLJ;		
B1	Intabulare, drept de PROPRIETATE, dobandit prin Reconstituire, cota actuala 1/1, cota initiala 1/1 1) JILGARU FLOREA, LIPSĂ CNP 2) JIGLARU IULICĂ, LIPSĂ CNP	A1
Act Normativ nr. LEGEA 7, din 13/03/1996 emis de GUVERNUL ROMANIEI;		
B2	Intabulare, drept de PROPRIETATE, dobandit prin Lege, cota actuala 1/1, cota initiala 1/1 1) JIGLARU IULICĂ, LIPSĂ CNP 2) JILGARU FLOREA, LIPSĂ CNP	A1.1, A1.2, A1.3

**C. Partea III. SARCINI .**

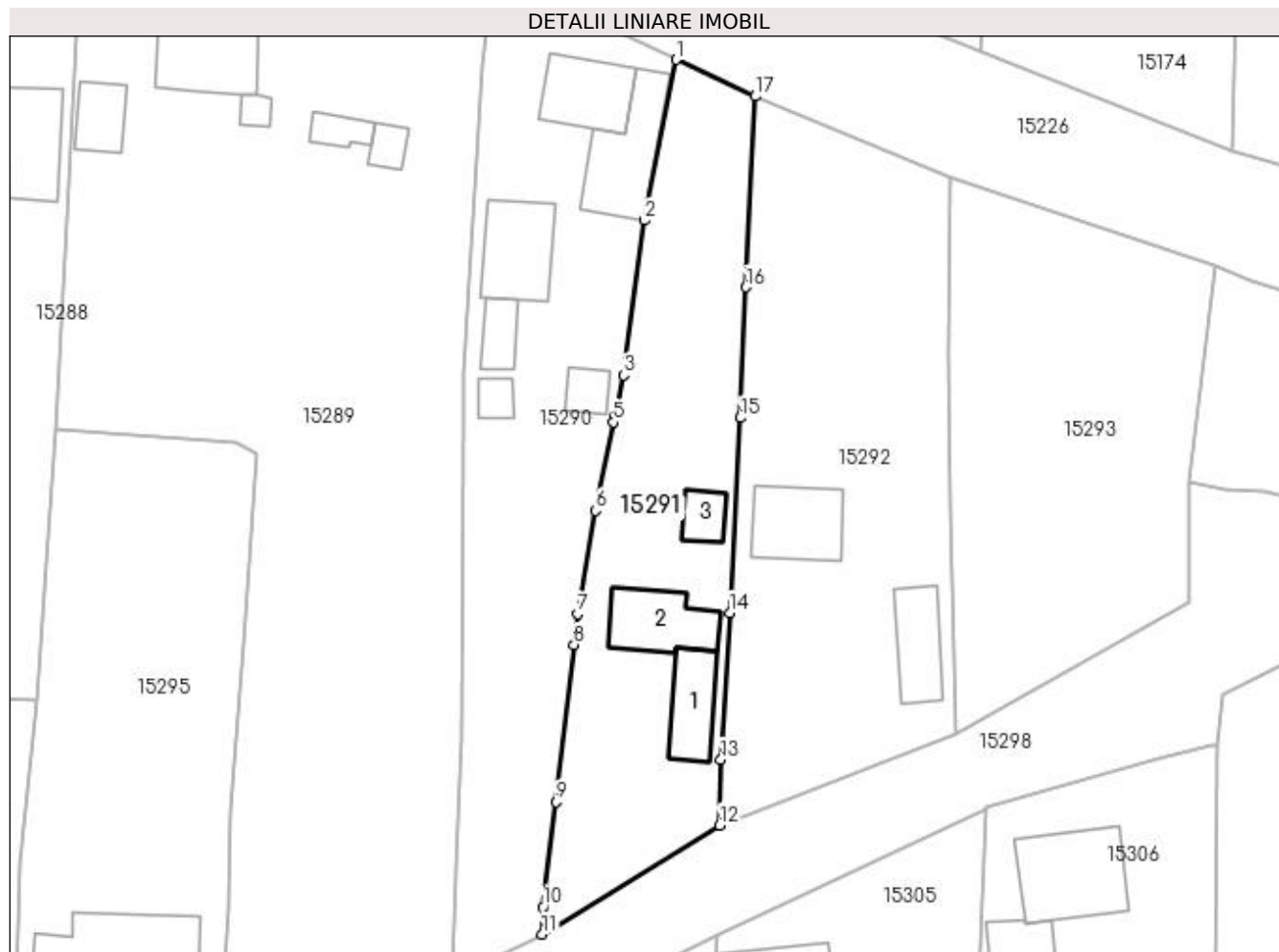
Inscrieri privind dezmembramintele dreptului de proprietate, drepturi reale de garanție și sarcini	Referințe
NU SUNT	

## Anexa Nr. 1 La Partea I

## Teren

Nr cadastral	Suprafața (mp)*	Observații / Referințe
	Din acte: 766 Masurata: 782	

\* Suprafața este determinată în planul de proiecție Stereo 70.



## Date referitoare la teren

Crt	Categorie folosință	Intra vilan	Suprafața (mp)	Tarla	Parcelă	Nr. topo	Observații / Referințe
1	curți constructii	DA	468	119	2510	-	
2	arabil	DA	314	119	2510/1	-	

## Date referitoare la construcții

Crt	Număr	Destinație construcție	Supraf. (mp)	Situație juridică	Observații / Referințe
A1.1		construcții de locuințe	34	Cu acte	Nr. niveluri:1; S. construita la sol:34 mp; CASA DE LOCUIT, CONSTRUITA DIN CARAMIDA, ACOPERITA CU TIGLA
A1.2		construcții anexa	43	Cu acte	Nr. niveluri:1; S. construita la sol:43 mp; CONSTRUCTIE ANEXA
A1.3		construcții anexa	15	Cu acte	Nr. niveluri:1; S. construita la sol:15 mp; CONSTRUCTIE ANEXA

## Lungime Segmente

1) Valorile lungimilor segmentelor sunt obținute din proiecție în plan.

Punct început	X / Y	Punct sfârșit	X / Y	Lungime segment (** (m)
1	419.302,416 298.777,268	2	419.299,72 298.763,467	14.062

Punct început	X / Y	Punct sfârșit	X / Y	Lungime segment (** (m)
2	419.299,72 298.763,467	3	419.297,898 298.750,18	13.411
3	419.297,898 298.750,18	4	419.297,222 298.746,666	3.578
4	419.297,222 298.746,666	5	419.297,059 298.746,129	0.561
5	419.297,059 298.746,129	6	419.295,469 298.738,548	7.746
6	419.295,469 298.738,548	7	419.293,986 298.729,676	8.995
7	419.293,986 298.729,676	8	419.293,646 298.727,018	2.68
8	419.293,646 298.727,018	9	419.292,11 298.713,514	13.591
9	419.292,11 298.713,514	10	419.290,968 298.704,47	9.116
10	419.290,968 298.704,47	11	419.290,906 298.702,142	2.329
11	419.290,906 298.702,142	12	419.306,157 298.711,522	17.905
12	419.306,157 298.711,522	13	419.306,28 298.717,166	5.645
13	419.306,28 298.717,166	14	419.307,046 298.729,764	12.621
14	419.307,046 298.729,764	15	419.307,955 298.746,505	16.766
15	419.307,955 298.746,505	16	419.308,409 298.757,73	11.234
16	419.308,409 298.757,73	17	419.309,229 298.774,128	16.418
17	419.309,229 298.774,128	1	419.302,416 298.777,268	7.502

\*\* Lungimile segmentelor sunt determinate în planul de proiecție Stereo 70 și sunt rotunjite la 1 milimetru.

\*\*\* Distanța dintre puncte este formată din segmente cumulate ce sunt mai mici decât valoarea 1 milimetru.





**DATE DESPRE IMOBILUL NR. 15292**

Oficiul de Cadastru și Publicitate Imobiliară DOLJ  
Biroul de Cadastru și Publicitate Imobiliară Craiova

**A. Partea I. Descrierea imobilului**

TEREN Intravilan

Adresa: Loc. Leu, Nr. 132, Jud. Dolj, T119, P2509, 2509/1

Nr. Crt	Nr cadastral Nr. topografic	Suprafața* (mp)	Observații / Referințe
A1		Din acte: 1.026 Masurata: 1.014	Sector cadastral:13 Teren imprejmuit;

**Construcții**

Crt	Nr cadastral Nr. topografic	Adresa	Observații / Referințe
A1.1		Loc. Leu, Jud. Dolj	Nr. niveluri:2; S. construita la sol:47 mp; CASA DE LOCUIT, CONSTRUITA DIN CARAMIDA, ACOPERITA CU TIGLA
A1.2		Loc. Leu, Jud. Dolj	Nr. niveluri:1; S. construita la sol:36 mp; CONSTRUCTIE ANEXA

**B. Partea II. Proprietari și acte**

Inscrieri privitoare la dreptul de proprietate și alte drepturi reale		Referințe
/		
Act Administrativ nr. TDP 2583, din 18/12/2003 emis de CONSILIUL JUDETEAN DOLJ;		
B1	Intabulare, drept de PROPRIETATE, dobandit prin Reconstituire, cota actuala 1/1, cota initiala 1/1 1) BĂRAN CONSTANTIN, LIPSĂ CNP	A1
Act Normativ nr. LEGEA 7, din 13/03/1996 emis de GUVERNUL ROMANIEI;		
B2	Intabulare, drept de PROPRIETATE, dobandit prin Lege, cota actuala 1/1, cota initiala 1/1 1) BĂRAN CONSTANTIN, LIPSĂ CNP	A1.1, A1.2

**C. Partea III. SARCINI .**

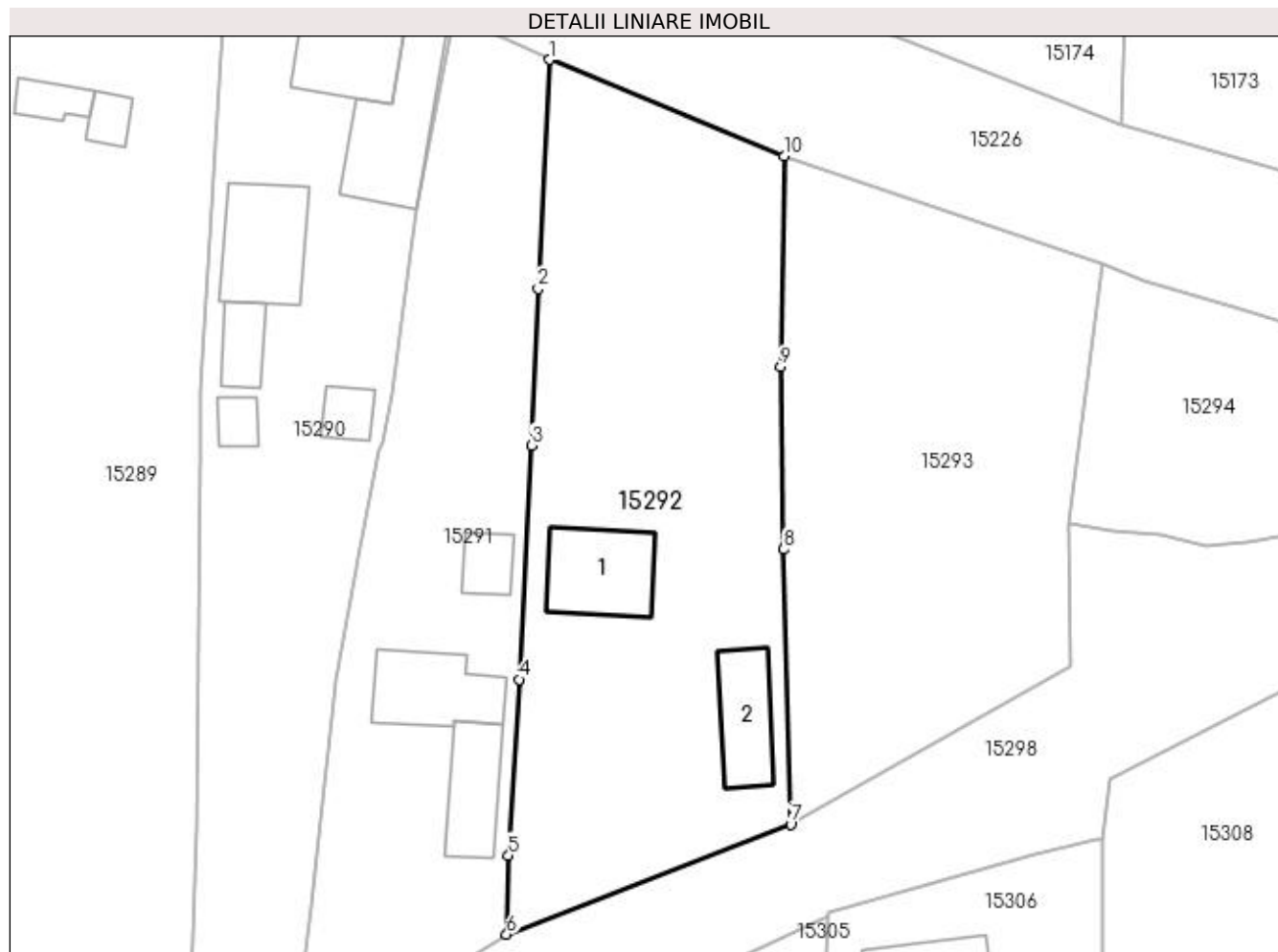
Inscrieri privind dezmembramintele dreptului de proprietate, drepturi reale de garanție și sarcini	Referințe
NU SUNT	

## Anexa Nr. 1 La Partea I

## Teren

Nr cadastral	Suprafața (mp)*	Observații / Referințe
	Din acte: 1.026 Masurata: 1.014	

\* Suprafața este determinată în planul de proiecție Stereo 70.



## Date referitoare la teren

Crt	Categorie folosință	Intra vilan	Suprafața (mp)	Tarla	Parcelă	Nr. topo	Observații / Referințe
1	curți constructii	DA	594	119	2509	-	
2	arabil	DA	420	119	2509/1	-	

## Date referitoare la construcții

Crt	Număr	Destinație construcție	Supraf. (mp)	Situație juridică	Observații / Referințe
A1.1		construcții de locuințe	47	Cu acte	Nr. niveluri:2; S. construita la sol:47 mp; CASA DE LOCUIT, CONSTRUITA DIN CARAMIDA, ACOPERITA CU TIGLA
A1.2		construcții anexa	36	Cu acte	Nr. niveluri:1; S. construita la sol:36 mp; CONSTRUCTIE ANEXA

## Lungime Segmente

1) Valorile lungimilor segmentelor sunt obținute din proiecție în plan.

Punct început	X / Y	Punct sfârșit	X / Y	Lungime segment (** (m)
1	419.309,229 298.774,128	2	419.308,409 298.757,73	16.418

Punct început	X / Y	Punct sfârșit	X / Y	Lungime segment (** (m)
2	419.308,409 298.757,73	3	419.307,955 298.746,505	11.234
3	419.307,955 298.746,505	4	419.307,046 298.729,764	16.766
4	419.307,046 298.729,764	5	419.306,28 298.717,166	12.621
5	419.306,28 298.717,166	6	419.306,157 298.711,522	5.645
6	419.306,157 298.711,522	7	419.326,49 298.719,402	21.807
7	419.326,49 298.719,402	8	419.325,997 298.739,076	19.68
8	419.325,997 298.739,076	9	419.325,781 298.752,138	13.064
9	419.325,781 298.752,138	10	419.326,019 298.767,223	15.087
10	419.326,019 298.767,223	1	419.309,229 298.774,128	18.154

\*\* Lungimile segmentelor sunt determinate în planul de proiecție Stereo 70 și sunt rotunjite la 1 milimetru.

\*\*\* Distanța dintre puncte este formată din segmente cumulate ce sunt mai mici decât valoarea 1 milimetru.



**DATE DESPRE IMOBILUL NR. 15293**

Oficiul de Cadastru și Publicitate Imobiliară DOLJ  
Biroul de Cadastru și Publicitate Imobiliară Craiova

**A. Partea I. Descrierea imobilului**

TEREN Intravilan

Adresa: Loc. Leu, Nr. 135, Jud. Dolj, T119, P2508

Nr. Crt	Nr cadastral Nr. topografic	Suprafața* (mp)	Observații / Referințe
A1		Din acte: 861 Masurata: 816	Sector cadastral:13 Teren neimprejmit;

**B. Partea II. Proprietari și acte**

Inscrieri privitoare la dreptul de proprietate și alte drepturi reale		Referințe
/		
Act Notarial nr. APV 285, din 03/04/2013 emis de NP CERNOBAI EMIL;		
B1	Intabulare, drept de PROPRIETATE, dobandit prin lesire Din Indiviziune, cota actuala 1/1, cota initiala 1/1 1) STOEAN CONSTANTA	A1

**C. Partea III. SARCINI .**

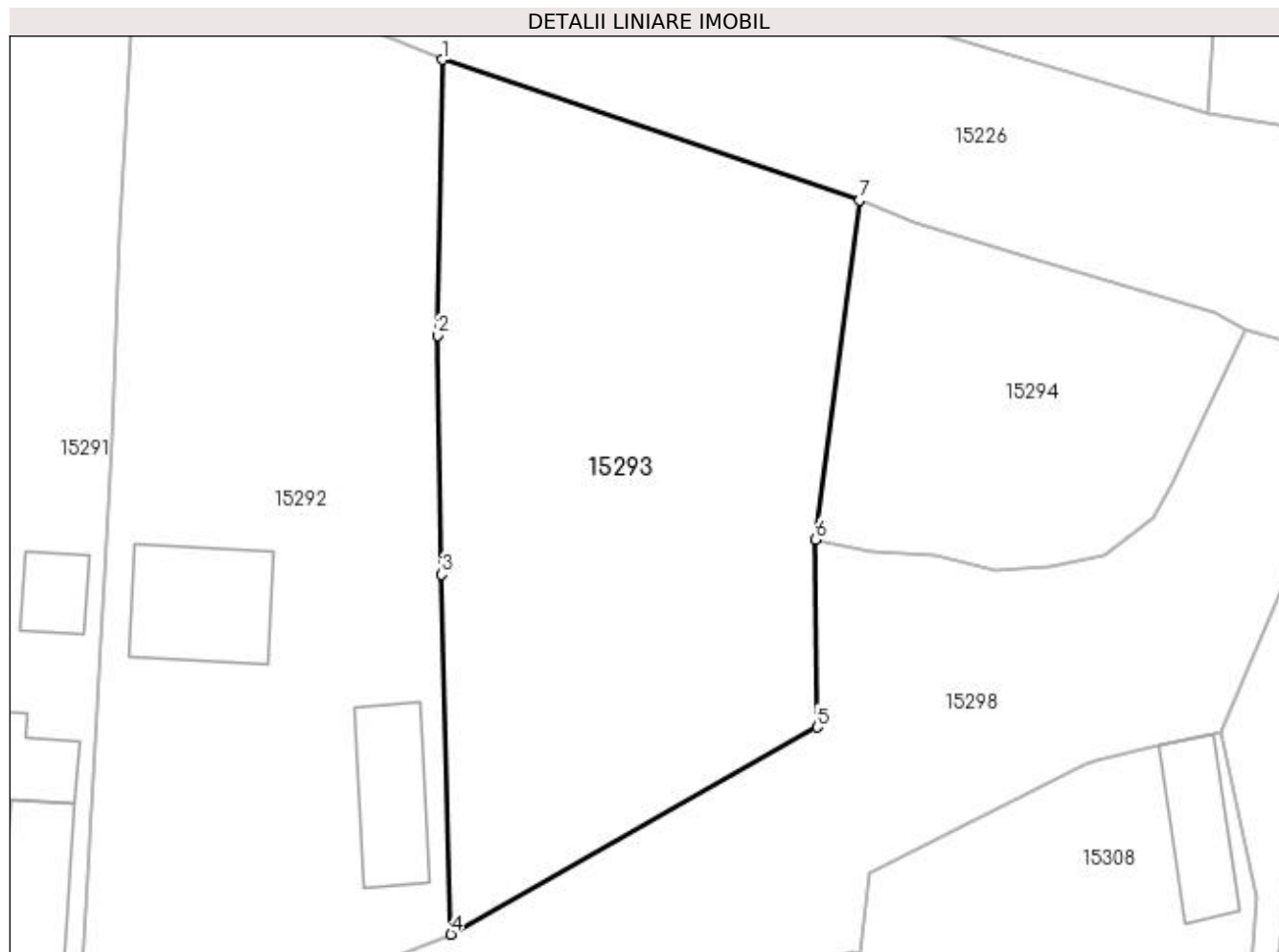
Inscrieri privind dezmembramintele dreptului de proprietate, drepturi reale de garanție și sarcini	Referințe
NU SUNT	

## Anexa Nr. 1 La Partea I

## Teren

Nr cadastral	Suprafața (mp)*	Observații / Referințe
	Din acte: 861 Masurata: 816	

\* Suprafața este determinată în planul de proiecție Stereo 70.



## Date referitoare la teren

Crt	Categorie folosință	Intra vilan	Suprafața (mp)	Tarla	Parcelă	Nr. topo	Observații / Referințe
1	arabil	DA	816	119	2508	-	

## Lungime Segmente

1) Valorile lungimilor segmentelor sunt obținute din proiecție în plan.

Punct început	X / Y	Punct sfârșit	X / Y	Lungime segment (** (m)
1	419.326,019 298.767,223	2	419.325,781 298.752,138	15.087
2	419.325,781 298.752,138	3	419.325,997 298.739,076	13.064
3	419.325,997 298.739,076	4	419.326,49 298.719,402	19.68
4	419.326,49 298.719,402	5	419.346,512 298.730,735	23.007
5	419.346,512 298.730,735	6	419.346,447 298.740,988	10.253

Punct început	X / Y	Punct sfârșit	X / Y	Lungime segment (** (m)
6	419.346,447 298.740,988	7	419.348,828 298.759,529	18.693
7	419.348,828 298.759,529	1	419.326,019 298.767,223	24.072

\*\* Lungimile segmentelor sunt determinate în planul de proiecție Stereo 70 și sunt rotunjite la 1 milimetru.

\*\*\* Distanța dintre puncte este formată din segmente cumulate ce sunt mai mici decât valoarea 1 milimetru.





**DATE DESPRE IMOBILUL NR. 15294**

Oficiul de Cadastru și Publicitate Imobiliară DOLJ  
Biroul de Cadastru și Publicitate Imobiliară Craiova

**A. Partea I. Descrierea imobilului**

TEREN Intravilan

Adresa: Loc. Leu, Nr. 136, Jud. Dolj, T119, P2507

Nr. Crt	Nr cadastral Nr. topografic	Suprafața* (mp)	Observații / Referințe
A1		324	Sector cadastral:13 Teren neimprejmuit;

**B. Partea II. Proprietari și acte**

Inscrieri privitoare la dreptul de proprietate și alte drepturi reale		Referințe
/		
Act Normativ nr. LEGEA 7, din 13/03/1996 emis de PARLAMENTUL ROMANIEI;		
B1	Inscrierea provizorie, drept de PROPRIETATE, dobandit prin Lege, cota actuala 1/1, cota initiala 1/1 1) NEIDENTIFICAT NEIDENTIFICAT	A1

**C. Partea III. SARCINI .**

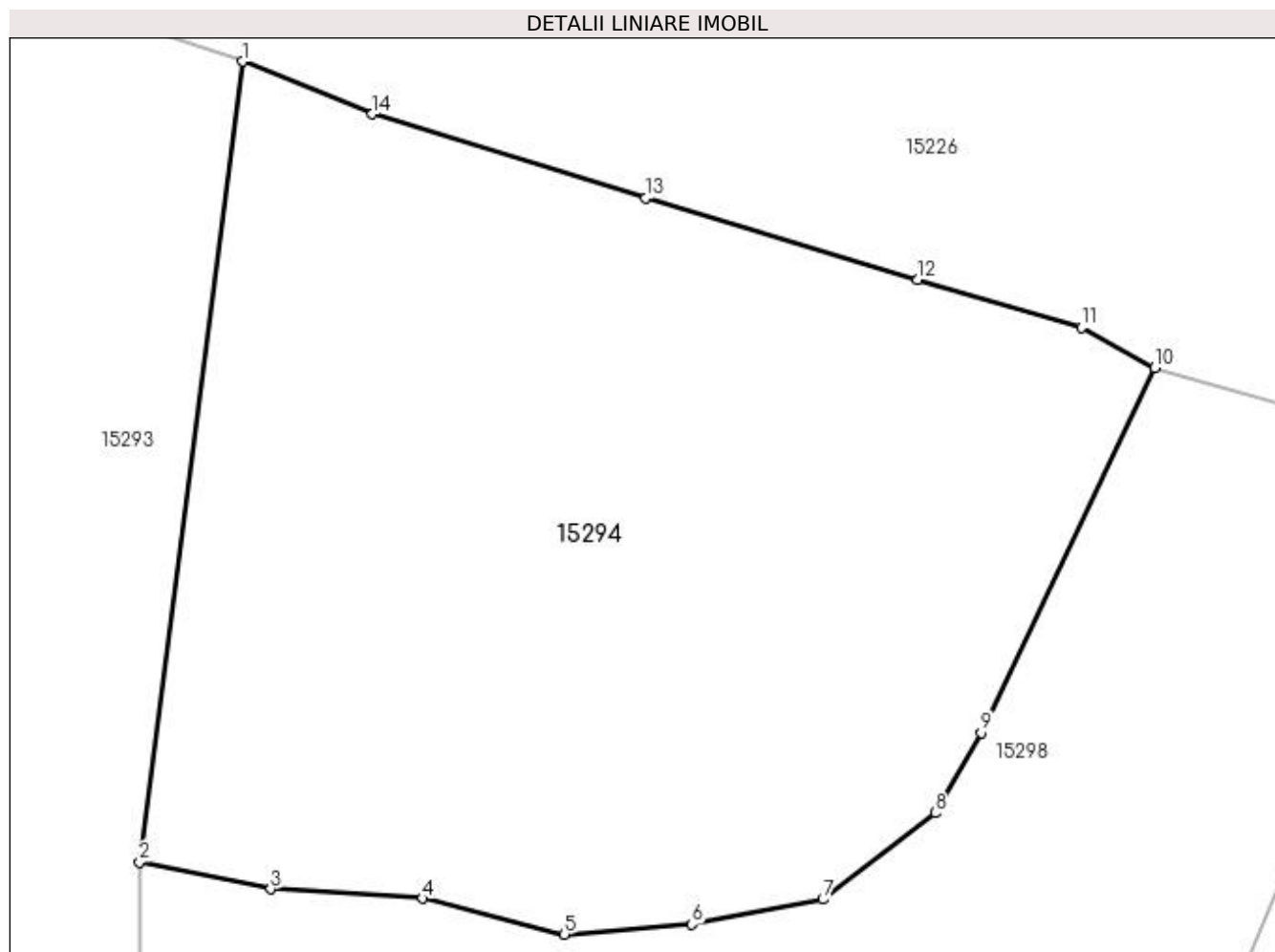
Inscrieri privind dezmembramintele dreptului de proprietate, drepturi reale de garanție și sarcini	Referințe
NU SUNT	

## Anexa Nr. 1 La Partea I

## Teren

Nr cadastral	Suprafața (mp)*	Observații / Referințe
	324	

\* Suprafața este determinată în planul de proiecție Stereo 70.



## Date referitoare la teren

Crt	Categorie folosință	Intra vilan	Suprafața (mp)	Tarla	Parcelă	Nr. topo	Observații / Referințe
1	curți constructii	DA	149	119	2507	-	
2	arabil	DA	175	119	2507	-	

## Lungime Segmente

1) Valorile lungimilor segmentelor sunt obținute din proiecție în plan.

Punct început	X / Y	Punct sfârșit	X / Y	Lungime segment (** (m)
1	419.348,828 298.759,529	2	419.346,447 298.740,988	18.693
2	419.346,447 298.740,988	3	419.349,484 298.740,367	3.1
3	419.349,484 298.740,367	4	419.353,001 298.740,151	3.524
4	419.353,001 298.740,151	5	419.356,287 298.739,32	3.389

Punct început	X / Y	Punct sfârșit	X / Y	Lungime segment (** (m)
5	419.356,287 298.739,32	6	419.359,238 298.739,552	2.96
6	419.359,238 298.739,552	7	419.362,276 298.740,129	3.092
7	419.362,276 298.740,129	8	419.364,886 298.742,134	3.291
8	419.364,886 298.742,134	9	419.365,937 298.743,987	2.13
9	419.365,937 298.743,987	10	419.369,961 298.752,435	9.357
10	419.369,961 298.752,435	11	419.368,263 298.753,375	1.941
11	419.368,263 298.753,375	12	419.364,469 298.754,478	3.951
12	419.364,469 298.754,478	13	419.358,177 298.756,369	6.57
13	419.358,177 298.756,369	14	419.351,838 298.758,31	6.63
14	419.351,838 298.758,31	1	419.348,828 298.759,529	3.247

\*\* Lungimile segmentelor sunt determinate în planul de proiecție Stereo 70 și sunt rotunjite la 1 milimetru.

\*\*\* Distanța dintre puncte este formată din segmente cumulate ce sunt mai mici decât valoarea 1 milimetru.



**DATE DESPRE IMOBILUL NR. 15295**

Oficiul de Cadastru și Publicitate Imobiliară DOLJ  
Biroul de Cadastru și Publicitate Imobiliară Craiova

**A. Partea I. Descrierea imobilului**

TEREN Intravilan

Adresa: Loc. Leu, Nr. 127, Jud. Dolj, T119, P2541, 2541/1

Nr. Crt	Nr cadastral Nr. topografic	Suprafața* (mp)	Observații / Referințe
A1		Din acte: 1.300 Masurata: 1.395	Sector cadastral:13 Teren imprejmuit;

**Construcții**

Crt	Nr cadastral Nr. topografic	Adresa	Observații / Referințe
A1.1		Loc. Leu, Jud. Dolj	Nr. niveluri:2; S. construita la sol:87 mp; CASA DE LOCUIT, CONSTRUITA DIN CARAMIDA, ACOPERITA CU TABLA
A1.2		Loc. Leu, Jud. Dolj	Nr. niveluri:1; S. construita la sol:67 mp; CONSTRUCTIE ANEXA

**B. Partea II. Proprietari și acte**

Inscrieri privitoare la dreptul de proprietate și alte drepturi reale		Referințe
/		
Act Administrativ nr. TDP 2546, din 25/03/2005 emis de CONSILIUL JUDETEAN DOLJ (CERTIFICAT DE DECES SERIA DP NR. 350239);		
B1	Intabulare, drept de PROPRIETATE, dobandit prin Reconstituire, cota actuala 1/1, cota initiala 1/1 1) COSOVEANU PAVEL DEFUNCT:Da	A1
Act Normativ nr. LEGEA 7, din 13/03/1996 emis de GUVERNUL ROMANIEI;		
B2	Intabulare, drept de PROPRIETATE, dobandit prin Lege, cota actuala 1/1, cota initiala 1/1 1) COSOVEANU PAVEL DEFUNCT:Da	A1.1, A1.2

**C. Partea III. SARCINI .**

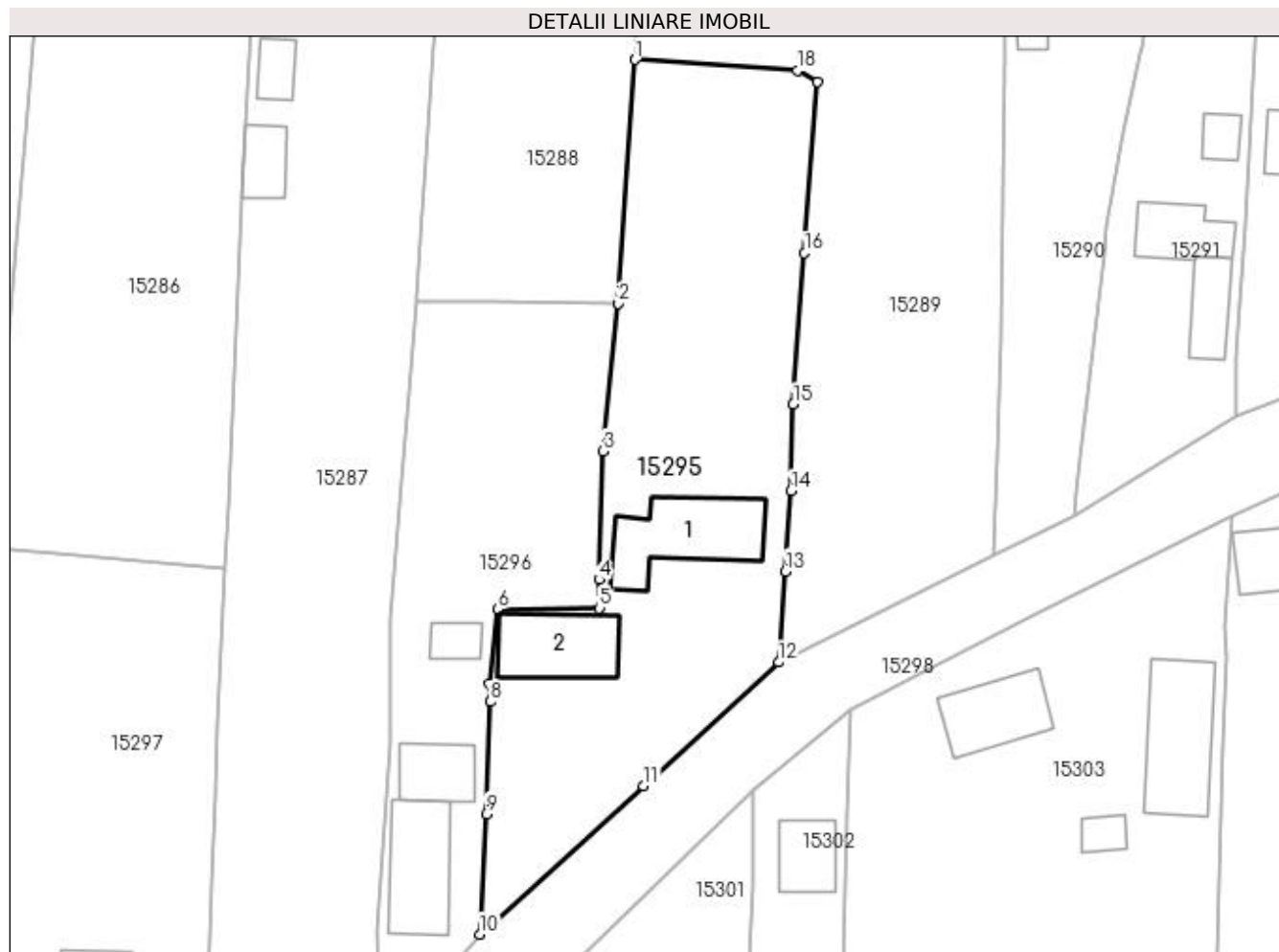
Inscrieri privind dezmembramintele dreptului de proprietate, drepturi reale de garanție și sarcini	Referințe
NU SUNT	

## Anexa Nr. 1 La Partea I

## Teren

Nr cadastral	Suprafața (mp)*	Observații / Referințe
	Din acte: 1.300 Masurata: 1.395	

\* Suprafața este determinată în planul de proiecție Stereo 70.



## Date referitoare la teren

Crt	Categorie folosință	Intravilan	Suprafața (mp)	Tarla	Parcelă	Nr. topo	Observații / Referințe
1	curți constructii	DA	882	119	2541	-	
2	arabil	DA	513	119	2541/1	-	

## Date referitoare la construcții

Crt	Număr	Destinație construcție	Supraf. (mp)	Situație juridică	Observații / Referințe
A1.1		construcții de locuințe	87	Cu acte	Nr. niveluri:2; S. construita la sol:87 mp; CASA DE LOCUIT, CONSTRUITA DIN CARAMIDA, ACOPERITA CU TABLA
A1.2		construcții anexa	67	Cu acte	Nr. niveluri:1; S. construita la sol:67 mp; CONSTRUCTIE ANEXA

## Lungime Segmente

1) Valorile lungimilor segmentelor sunt obținute din proiecție în plan.

Punct început	X / Y	Punct sfârșit	X / Y	Lungime segment (** (m)
1	419.249,138 298.745,443	2	419.247,532 298.722,289	23.21

Punct început	X / Y	Punct sfârșit	X / Y	Lungime segment (** (m)
2	419.247,532 298.722,289	3	419.246,084 298.708,259	14.105
3	419.246,084 298.708,259	4	419.245,716 298.696,058	12.207
4	419.245,716 298.696,058	5	419.245,743 298.693,328	2.73
5	419.245,743 298.693,328	6	419.236,119 298.693,228	9.625
6	419.236,119 298.693,228	7	419.235,252 298.686,147	7.134
7	419.235,252 298.686,147	8	419.235,395 298.684,461	1.692
8	419.235,395 298.684,461	9	419.234,978 298.673,795	10.674
9	419.234,978 298.673,795	10	419.234,366 298.662,35	11.461
10	419.234,366 298.662,35	11	419.249,925 298.676,447	20.995
11	419.249,925 298.676,447	12	419.262,763 298.688,201	17.406
12	419.262,763 298.688,201	13	419.263,414 298.696,825	8.649
13	419.263,414 298.696,825	14	419.263,937 298.704,471	7.664
14	419.263,937 298.704,471	15	419.264,148 298.712,689	8.221
15	419.264,148 298.712,689	16	419.265,22 298.727,059	14.41
16	419.265,22 298.727,059	17	419.266,462 298.743,35	16.338
17	419.266,462 298.743,35	18	419.264,546 298.744,403	2.186
18	419.264,546 298.744,403	1	419.249,138 298.745,443	15.443

\*\* Lungimile segmentelor sunt determinate în planul de proiecție Stereo 70 și sunt rotunjite la 1 milimetru.

\*\*\* Distanța dintre puncte este formată din segmente cumulate ce sunt mai mici decât valoarea 1 milimetru.





**DATE DESPRE IMOBILUL NR. 15296**

Oficiul de Cadastru și Publicitate Imobiliară DOLJ  
Biroul de Cadastru și Publicitate Imobiliară Craiova

**A. Partea I. Descrierea imobilului**

TEREN Intravilan

Nr. CF vechi:265  
Nr. cadastral vechi:326

Adresa: Loc. Leu, Jud. Dolj, T119, P2540,2540/1

Nr. Crt	Nr cadastral Nr. topografic	Suprafata* (mp)	Observatii / Referinte
A1	30246	Din acte: 900 Masurata: 906	Sector cadastral:13 Teren imprejmuit;

**Construcții**

Crt	Nr cadastral Nr. topografic	Adresa	Observatii / Referinte
A1.1		Loc. Leu, Jud. Dolj	Nr. niveluri:2; S. construita la sol:37 mp; C 1- casa cu 2 camere, beci, hol cu Sc-36,74 mp.
A1.2		Loc. Leu, Jud. Dolj	Nr. niveluri:1; S. construita la sol:71 mp; C 2- anexa cu 3 incaperi cu Sc-70,62 mp.
A1.3		Loc. Leu, Jud. Dolj	Nr. niveluri:1; S. construita la sol:17 mp; CONSTRUCTIE ANEXA

**B. Partea II. Proprietari și acte**

Inscrieri privitoare la dreptul de proprietate și alte drepturi reale		Referințe
<b>14588 / 04/03/2011</b>		
Act Notarial nr. CONTRACT DE VANZARE CUMPARARE AUT NR 1347, din 03/03/2011 emis de NP TUDOR MARINELA DANIELA;		
B1	Intabulare, drept de PROPRIETATECUMPARARE, dobandit prin Conventie, cota actuala 1/1, cota initiala 1/1 1) <b>DOBRESCU MARIUS</b> , necasatorit	A1, A1.1, A1.2
/		
Act Normativ nr. LEGEA 7, din 13/03/1996 emis de GUVERNUL ROMANIEI;		
B2	Intabulare, drept de PROPRIETATE, dobandit prin Lege, cota actuala 1/1, cota initiala 1/1 1) <b>DOBRESCU MARIUS</b> , necasatorit	A1.3

**C. Partea III. SARCINI**

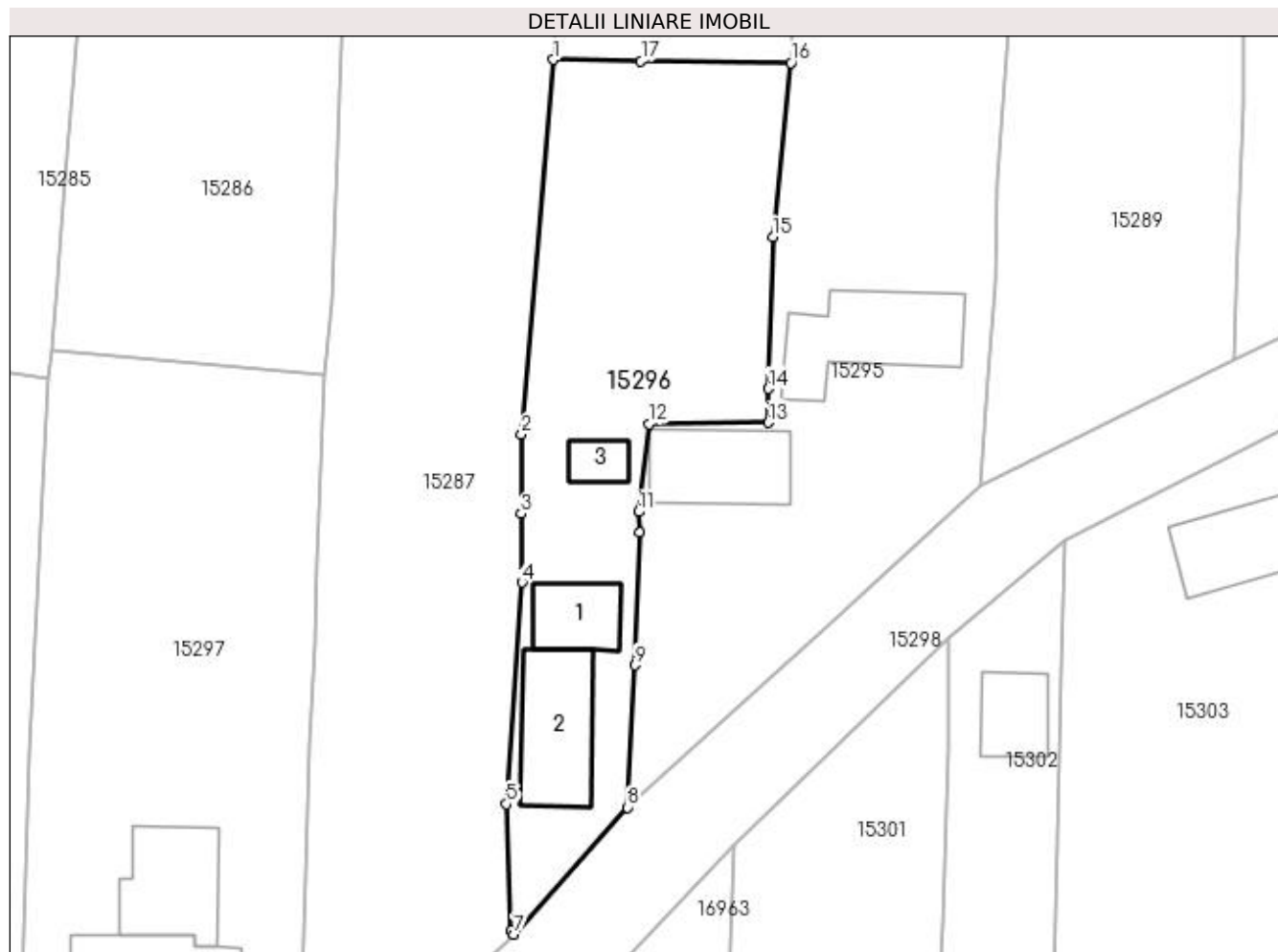
Inscrieri privind dezmembramintele dreptului de proprietate, drepturi reale de garanție și sarcini		Referințe
<b>14588 / 04/03/2011</b>		
Act Notarial nr. CONTRACT DE VANZARE CUMPARARE AUT NR 1347, din 03/03/2011 emis de NP TUDOR MARINELA DANIELA;		
C1	Intabulare, drept de UZUFRACT VIAGER, cota actuala 1/1 1) <b>DOBRESCU ION</b>	A1, A1.1, A1.2

## Anexa Nr. 1 La Partea I

## Teren

Nr cadastral	Suprafața (mp)*	Observații / Referințe
30246	Din acte: 900 Masurata: 906	

\* Suprafața este determinată în planul de proiecție Stereo 70.



## Date referitoare la teren

Crt	Categorie folosință	Intra vilan	Suprafața (mp)	Tarla	Parcelă	Nr. topo	Observații / Referințe
1	arabil	DA	574	119	2540,2540/1	-	
2	curți constructii	DA	332	119	2540,2540/1	-	

## Date referitoare la construcții

Crt	Număr	Destinație construcție	Supraf. (mp)	Situație juridică	Observații / Referințe
A1.1		construcții de locuințe	37	Cu acte	Nr. niveluri:2; S. construita la sol:37 mp; C 1-casa cu 2 camere, beci, hol cu Sc-36,74 mp.
A1.2		construcții anexa	71	Cu acte	Nr. niveluri:1; S. construita la sol:71 mp; C 2-anexa cu 3 incaperi cu Sc-70,62 mp.
A1.3		construcții anexa	17	Cu acte	Nr. niveluri:1; S. construita la sol:17 mp; CONSTRUCTIE ANEXA

## Lungime Segmente

1) Valorile lungimilor segmentelor sunt obținute din proiecție în plan.

Punct început	X / Y	Punct sfârșit	X / Y	Lungime segment (** (m)
1	419.228,424 298.722,537	2	419.225,863 298.692,37	30.276

Punct început	X / Y	Punct sfârșit	X / Y	Lungime segment (** (m)
2	419.225,863 298.692,37	3	419.225,822 298.685,986	6.384
3	419.225,822 298.685,986	4	419.225,891 298.680,46	5.526
4	419.225,891 298.680,46	5	419.224,635 298.662,621	17.883
5	419.224,635 298.662,621	6	419.225,004 298.652,397	10.231
6	419.225,004 298.652,397	7	419.225,248 298.652,136	0.357
7	419.225,248 298.652,136	8	419.234,366 298.662,35	13.692
8	419.234,366 298.662,35	9	419.234,978 298.673,795	11.461
9	419.234,978 298.673,795	10	419.235,395 298.684,461	10.674
10	419.235,395 298.684,461	11	419.235,252 298.686,147	1.692
11	419.235,252 298.686,147	12	419.236,119 298.693,228	7.134
12	419.236,119 298.693,228	13	419.245,743 298.693,328	9.625
13	419.245,743 298.693,328	14	419.245,716 298.696,058	2.73
14	419.245,716 298.696,058	15	419.246,084 298.708,259	12.207
15	419.246,084 298.708,259	16	419.247,532 298.722,289	14.105
16	419.247,532 298.722,289	17	419.235,464 298.722,438	12.069
17	419.235,464 298.722,438	1	419.228,424 298.722,537	7.041

\*\* Lungimile segmentelor sunt determinate în planul de proiecție Stereo 70 și sunt rotunjite la 1 milimetru.

\*\*\* Distanța dintre puncte este formată din segmente cumulate ce sunt mai mici decât valoarea 1 milimetru.



**DATE DESPRE IMOBILUL NR. 15297**

Oficiul de Cadastru și Publicitate Imobiliară DOLJ  
Biroul de Cadastru și Publicitate Imobiliară Craiova

**A. Partea I. Descrierea imobilului**

TEREN Intravilan

Adresa: Loc. Leu, Nr. 120, Jud. Dolj, T119, P2539, 2539/1

Nr. Crt	Nr cadastral Nr. topografic	Suprafața* (mp)	Observații / Referințe
A1		Din acte: 1.700 Masurata: 1.640	Sector cadastral:13 Teren neimpregmuit;

**Construcții**

Crt	Nr cadastral Nr. topografic	Adresa	Observații / Referințe
A1.1		Loc. Leu, Jud. Dolj	Nr. niveluri:3; S. construita la sol:130 mp; CASA DE LOCUIT, CONSTRUITA DIN CARAMIDA, ACOPERITA CU TABLA
A1.2		Loc. Leu, Jud. Dolj	Nr. niveluri:1; S. construita la sol:66 mp; CASA DE LOCUIT, CONSTRUITA DIN CARAMIDA, ACOPERITA CU TABLA
A1.3		Loc. Leu, Jud. Dolj	Nr. niveluri:2; S. construita la sol:77 mp; CONSTRUCTIE ANEXA

**B. Partea II. Proprietari și acte**

Inscrieri privitoare la dreptul de proprietate și alte drepturi reale	Referințe
/	
Act Administrativ nr. TDP 3465, din 11/11/2005 emis de CONSILIUL JUDETEAN DOLJ (CERTIFICAT DE DECES SERIA DM NR. 136528);	
B1	Intabulare, drept de PROPRIETATE, dobandit prin Reconstituire, cota actuala 1/1, cota initiala 1/1 1) COSOVEANU MARIN DEFUNCT:Da
Act Normativ nr. LEGEA 7, din 13/03/1996 emis de GUVERNUL ROMANIEI;	
B2	Intabulare, drept de PROPRIETATE, dobandit prin Lege, cota actuala 1/1, cota initiala 1/1 1) COSOVEANU MARIN DEFUNCT:Da

**C. Partea III. SARCINI .**

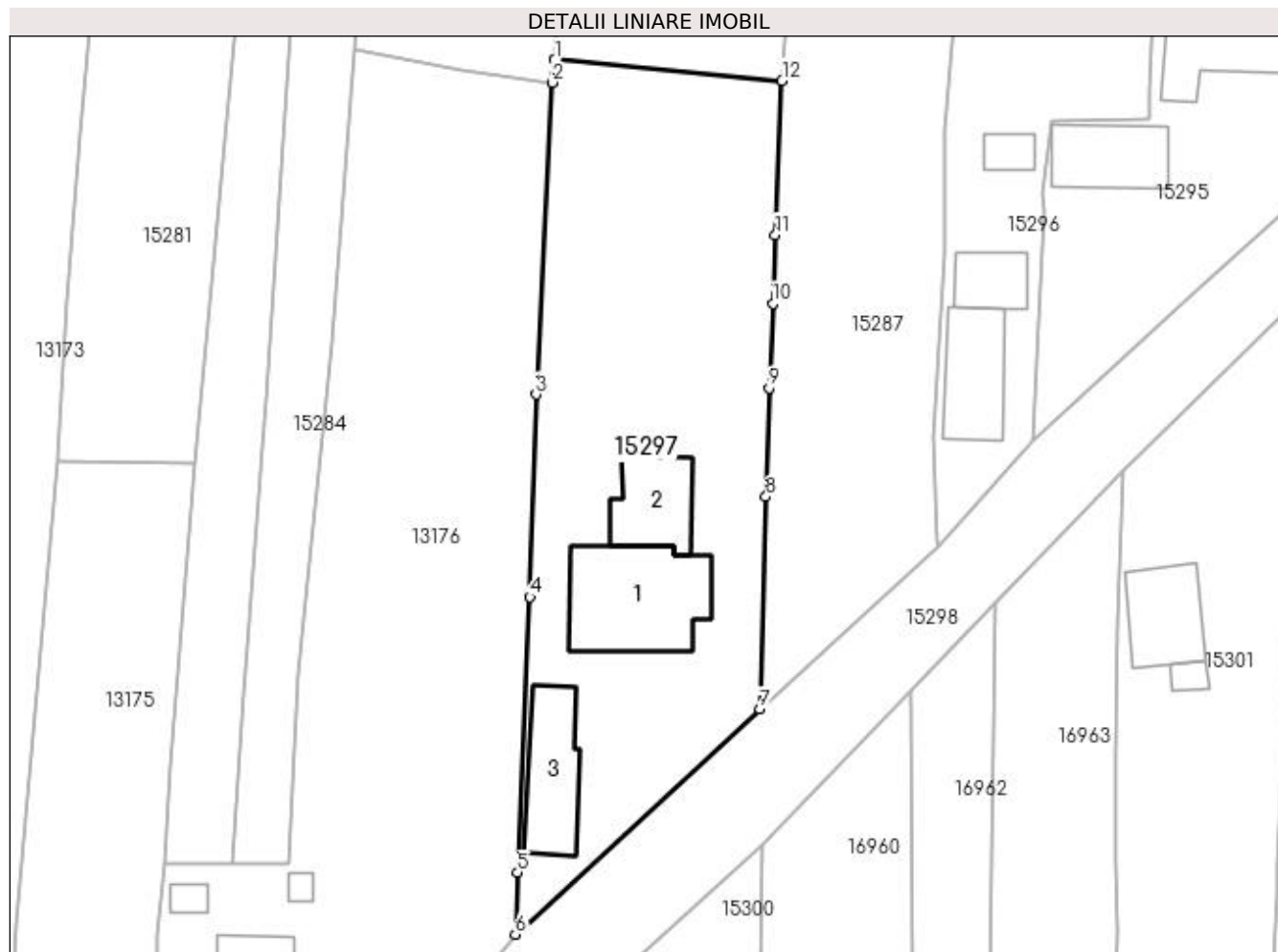
Inscrieri privind dezmembramintele dreptului de proprietate, drepturi reale de garanție și sarcini	Referințe
NU SUNT	

## Anexa Nr. 1 La Partea I

## Teren

Nr cadastral	Suprafața (mp)*	Observații / Referințe
	Din acte: 1.700 Masurata: 1.640	

\* Suprafața este determinată în planul de proiecție Stereo 70.



## Date referitoare la teren

Crt	Categorie folosință	Intra vilan	Suprafața (mp)	Tarla	Parcelă	Nr. topo	Observații / Referințe
1	curți constructii	DA	1.077	119	2539	-	
2	arabil	DA	563	119	2539/1	-	

## Date referitoare la construcții

Crt	Număr	Destinație construcție	Supraf. (mp)	Situație juridică	Observații / Referințe
A1.1		construcții de locuințe	130	Cu acte	Nr. niveluri:3; S. construita la sol:130 mp; CASA DE LOCUIT, CONSTRUITA DIN CARAMIDA, ACOPERITA CU TABLA
A1.2		construcții de locuințe	66	Cu acte	Nr. niveluri:1; S. construita la sol:66 mp; CASA DE LOCUIT, CONSTRUITA DIN CARAMIDA, ACOPERITA CU TABLA
A1.3		construcții anexa	77	Cu acte	Nr. niveluri:2; S. construita la sol:77 mp; CONSTRUCTIE ANEXA

## Lungime Segmente

1) Valorile lungimilor segmentelor sunt obținute din proiecție în plan.

Punct început	X / Y	Punct sfârșit	X / Y	Lungime segment (** (m)

Punct început	X / Y	Punct sfârşit	X / Y	Lungime segment (** (m)
1	419.188,026 298.699,148	2	419.187,81 298.696,931	2.227
2	419.187,81 298.696,931	3	419.186,235 298.666,742	30.23
3	419.186,235 298.666,742	4	419.185,645 298.647,129	19.622
4	419.185,645 298.647,129	5	419.184,459 298.620,43	26.725
5	419.184,459 298.620,43	6	419.184,231 298.614,45	5.984
6	419.184,231 298.614,45	7	419.207,889 298.636,261	32.178
7	419.207,889 298.636,261	8	419.208,521 298.656,821	20.57
8	419.208,521 298.656,821	9	419.208,817 298.667,35	10.533
9	419.208,817 298.667,35	10	419.209,159 298.675,543	8.2
10	419.209,159 298.675,543	11	419.209,404 298.682,197	6.659
11	419.209,404 298.682,197	12	419.210,057 298.697,122	14.939
12	419.210,057 298.697,122	1	419.188,026 298.699,148	22.124

\*\* Lungimile segmentelor sunt determinate în planul de proiecţie Stereo 70 şi sunt rotunjite la 1 milimetru.

\*\*\* Distanţa dintre puncte este formată din segmente cumulate ce sunt mai mici decât valoarea 1 milimetru.





**DATE DESPRE IMOBILUL NR. 15298**

Oficiul de Cadastru și Publicitate Imobiliară DOLJ  
Biroul de Cadastru și Publicitate Imobiliară Craiova

**A. Partea I. Descrierea imobilului**

TEREN Intravilan

Adresa: Loc. Leu, Jud. Dolj, DC 2009/2

Nr. Crt	Nr cadastral Nr. topografic	Suprafața* (mp)	Observații / Referințe
A1		2.221	Sector cadastral:13 Teren neimprejmuit;

**B. Partea II. Proprietari și acte**

Inscrieri privitoare la dreptul de proprietate și alte drepturi reale		Referințe
/		
Act Normativ nr. LEGEA 7, din 13/03/1996 emis de PARLAMENTUL ROMANIEI;		
B1	Inscrierea provizorie, drept de PROPRIETATE, dobandit prin Lege, cota actuala 1/1, cota initiala 1/1 1) NEIDENTIFICAT NEIDENTIFICAT	A1

**C. Partea III. SARCINI .**

Inscrieri privind dezmembramintele dreptului de proprietate, drepturi reale de garanție și sarcini	Referințe
NU SUNT	

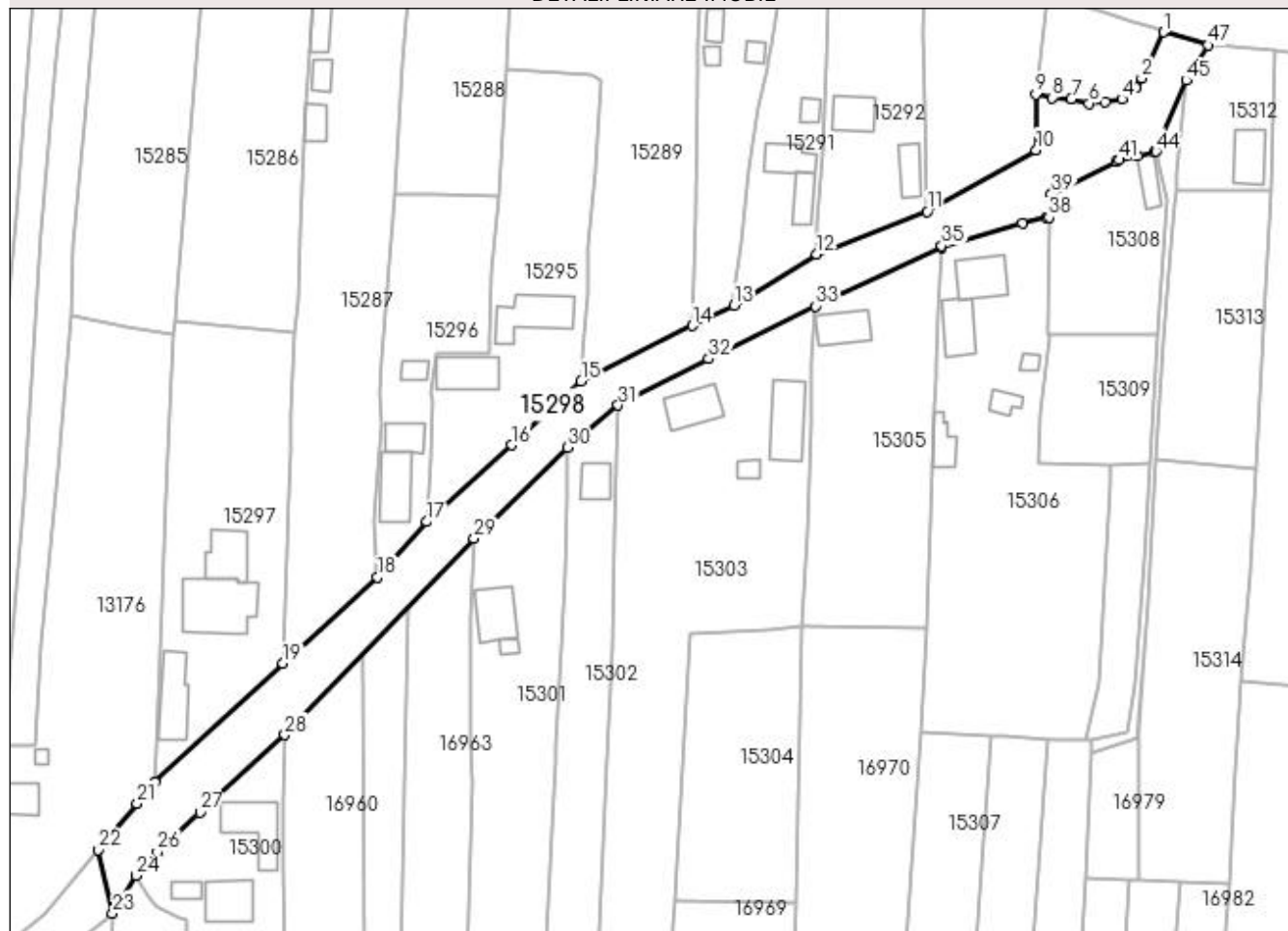
## Anexa Nr. 1 La Partea I

## Teren

Nr cadastral	Suprafața (mp)*	Observații / Referințe
	2.221	

\* Suprafața este determinată în planul de proiecție Stereo 70.

## DETALII LINIARE IMOBIL



## Date referitoare la teren

Crt	Categorie folosință	Intra vilan	Suprafața (mp)	Tarla	Parcelă	Nr. topo	Observații / Referințe
1	drum	DA	2.221	-	DC 2009/2	-	

## Lungime Segmente

1) Valorile lungimilor segmentelor sunt obținute din proiecție în plan.

Punct început	X / Y	Punct sfârșit	X / Y	Lungime segment	Punct început	X / Y	Punct sfârșit	X / Y	Lungime segment	Punct început	X / Y	Punct sfârșit	X / Y	Lungime segment
1	419.369,961 298.752,435	2	419.365,937 298.743,987	9.357	2	419.365,937 298.743,987	3	419.364,886 298.742,134	2.13	3	419.364,886 298.742,134	4	419.362,276 298.740,129	3.291
4	419.362,276 298.740,129	5	419.359,238 298.739,552	3.092	5	419.359,238 298.739,552	6	419.356,287 298.739,32	2.96	6	419.356,287 298.739,32	7	419.353,001 298.740,151	3.389
7	419.353,001 298.740,151	8	419.349,484 298.740,367	3.524	8	419.349,484 298.740,367	9	419.346,447 298.740,988	3.1	9	419.346,447 298.740,988	10	419.346,512 298.730,735	10.25 3
10	419.346,512 298.730,735	11	419.326,49 298.719,402	23.00 7	11	419.326,49 298.719,402	12	419.306,157 298.711,522	21.80 7	12	419.306,157 298.711,522	13	419.290,906 298.702,142	17.90 5
13	419.290,906 298.702,142	14	419.283,215 298.698,421	8.544	14	419.283,215 298.698,421	15	419.262,763 298.688,201	22.86 3	15	419.262,763 298.688,201	16	419.249,925 298.676,447	17.40 6
16	419.249,925 298.676,447	17	419.234,366 298.662,35	20.99 5	17	419.234,366 298.662,35	18	419.225,248 298.652,136	13.69 2	18	419.225,248 298.652,136	19	419.207,889 298.636,261	23.52 3

Punct început	X / Y	Punct sfârșit	X / Y	Lungime segment	Punct început	X / Y	Punct sfârșit	X / Y	Lungime segment	Punct început	X / Y	Punct sfârșit	X / Y	Lungime segment
19	419.207,889 298.636,261	20	419.184,231 298.614,45	32.178	20	419.184,231 298.614,45	21	419.181,003 298.610,495	5.105	21	419.181,003 298.610,495	22	419.173,885 298.602,003	11.081
22	419.173,885 298.602,003	23	419.176,516 298.590,318	11.978	23	419.176,516 298.590,318	24	419.180,884 298.597,236	8.182	24	419.180,884 298.597,236	25	419.182,868 298.599,241	2.821
25	419.182,868 298.599,241	26	419.184,756 298.601,56	2.99	26	419.184,756 298.601,56	27	419.192,572 298.608,901	10.723	27	419.192,572 298.608,901	28	419.208,223 298.623,12	21.146
28	419.208,223 298.623,12	29	419.243,035 298.659,288	50.2	29	419.243,035 298.659,288	30	419.260,267 298.676,06	24.047	30	419.260,267 298.676,06	31	419.269,573 298.683,794	12.1
31	419.269,573 298.683,794	32	419.286,232 298.692,318	18.713	32	419.286,232 298.692,318	33	419.305,887 298.702,043	21.929	33	419.305,887 298.702,043	34	419.329,125 298.712,83	25.62
34	419.329,125 298.712,83	35	419.329,124 298.713,106	0.276	35	419.329,124 298.713,106	36	419.343,969 298.717,234	15.408	36	419.343,969 298.717,234	37	419.348,461 298.718,389	4.638
37	419.348,461 298.718,389	38	419.348,86 298.718,355	0.4	38	419.348,86 298.718,355	39	419.349,335 298.722,7	4.371	39	419.349,335 298.722,7	40	419.361,229 298.728,692	13.318
40	419.361,229 298.728,692	41	419.361,804 298.728,943	0.627	41	419.361,804 298.728,943	42	419.365,22 298.729,705	3.5	42	419.365,22 298.729,705	43	419.368,218 298.730,407	3.079
43	419.368,218 298.730,407	44	419.368,609 298.730,457	0.394	44	419.368,609 298.730,457	45	419.374,126 298.743,542	14.201	45	419.374,126 298.743,542	46	419.375,889 298.746,293	3.267
46	419.375,889 298.746,293	47	419.378,155 298.750,044	4.383	47	419.378,155 298.750,044	1	419.369,961 298.752,435	8.536					

\*\* Lungimile segmentelor sunt determinate în planul de proiecție Stereo 70 și sunt rotunjite la 1 milimetru.

\*\*\* Distanța dintre puncte este formată din segmente cumulate ce sunt mai mici decât valoarea 1 milimetru.



**DATE DESPRE IMOBILUL NR. 15299**

Oficiul de Cadastru și Publicitate Imobiliară DOLJ  
Biroul de Cadastru și Publicitate Imobiliară Craiova

**A. Partea I. Descrierea imobilului**

TEREN Intravilan

Adresa: Loc. Leu, Jud. Dolj, T119, P2482

Nr. Crt	Nr cadastral Nr. topografic	Suprafața* (mp)	Observații / Referințe
A1		633	Sector cadastral:13 Teren neimprejmuit;

**B. Partea II. Proprietari și acte**

Inscrieri privitoare la dreptul de proprietate și alte drepturi reale	Referințe
/	
Act Administrativ nr. TDP 716-44590, din 26/03/1996 emis de CONSILIUL JUDETEAN DOLJ;	
B1	A1
Intabulare, drept de PROPRIETATE, dobândit prin Reconstituire, cota actuala 1/1, cota inițiala 1/1 1) CIOI IOANA, LIPSĂ CNP	

**C. Partea III. SARCINI .**

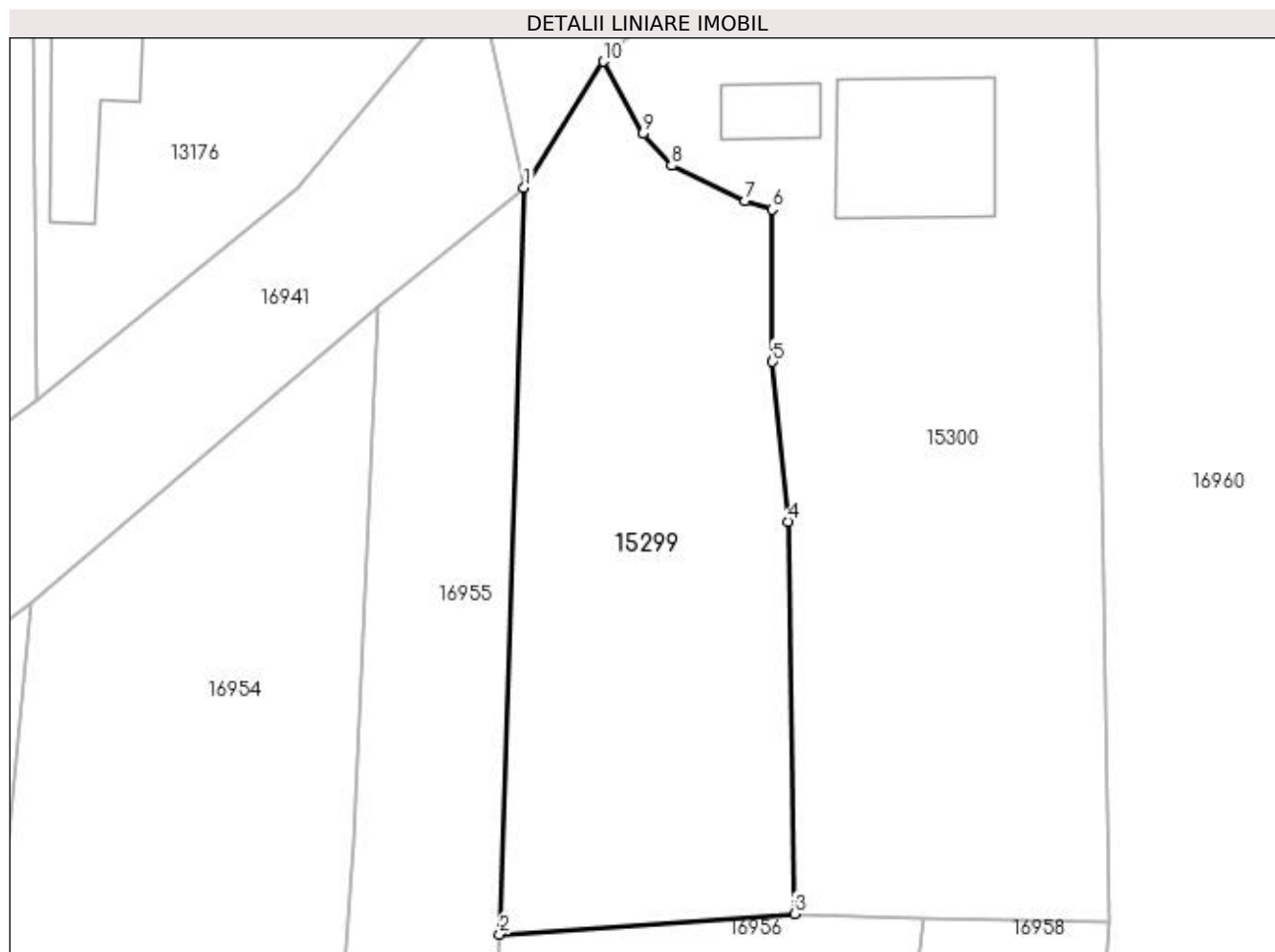
Inscrieri privind dezmembramintele dreptului de proprietate, drepturi reale de garanție și sarcini	Referințe
NU SUNT	

## Anexa Nr. 1 La Partea I

## Teren

Nr cadastral	Suprafața (mp)*	Observații / Referințe
	633	

\* Suprafața este determinată în planul de proiecție Stereo 70.



## Date referitoare la teren

Crt	Categorie folosință	Intravilan	Suprafața (mp)	Tarla	Parcelă	Nr. topo	Observații / Referințe
1	arabil	DA	633	119	2482	-	

## Lungime Segmente

1) Valorile lungimilor segmentelor sunt obținute din proiecție în plan.

Punct început	X / Y	Punct sfârșit	X / Y	Lungime segment (** (m)
1	419.176,516 298.590,318	2	419.175,18 298.549,353	40.986
2	419.175,18 298.549,353	3	419.191,365 298.550,478	16.224
3	419.191,365 298.550,478	4	419.191,022 298.571,993	21.518
4	419.191,022 298.571,993	5	419.190,159 298.580,759	8.808
5	419.190,159 298.580,759	6	419.190,143 298.589,127	8.368

Punct început	X / Y	Punct sfârșit	X / Y	Lungime segment (** (m)
6	419.190,143 298.589,127	7	419.188,655 298.589,587	1.557
7	419.188,655 298.589,587	8	419.184,611 298.591,529	4.486
8	419.184,611 298.591,529	9	419.183,063 298.593,301	2.353
9	419.183,063 298.593,301	10	419.180,884 298.597,236	4.498
10	419.180,884 298.597,236	1	419.176,516 298.590,318	8.182

\*\* Lungimile segmentelor sunt determinate în planul de proiecție Stereo 70 și sunt rotunjite la 1 milimetru.

\*\*\* Distanța dintre puncte este formată din segmente cumulate ce sunt mai mici decât valoarea 1 milimetru.





**DATE DESPRE IMOBILUL NR. 15300**

Oficiul de Cadastru și Publicitate Imobiliară DOLJ  
Biroul de Cadastru și Publicitate Imobiliară Craiova

**A. Partea I. Descrierea imobilului**

TEREN Intravilan

Adresa: Loc. Leu, Nr. 119, Jud. Dolj, T119, P2482/2,2482/1

Nr. Crt	Nr cadastral Nr. topografic	Suprafața* (mp)	Observații / Referințe
A1	31227	Din acte: 1.000 Masurata: 1.235	Sector cadastral:13 Teren imprejmuit;

**Construcții**

Crt	Nr cadastral Nr. topografic	Adresa	Observații / Referințe
A1.1		Loc. Leu, Nr. 119, Jud. Dolj, fost TARLAUA 119 PARCELA 2482/2 si 2482/1	Nr. niveluri:2; S. construita la sol:83 mp; Casa de locuit, construita din caramida, acoperita cu tigla, cu trei (3) camere si dependinte.Nu detine certificat energetic.
A1.2		Loc. Leu, Nr. 119, Jud. Dolj	Nr. niveluri:2; S. construita la sol:66 mp; CASA DE LOCUIT CONTRITA DIN BCA ACOPERITA CU TABLA
A1.3		Loc. Leu, Nr. 119, Jud. Dolj	Nr. niveluri:1; S. construita la sol:16 mp; CONSTRUCTIE ANEXA

**B. Partea II. Proprietari și acte**

Inscrieri privitoare la dreptul de proprietate și alte drepturi reale		Referințe
<b>144295 / 21/11/2014</b>		
Act Notarial nr. CVC AUT NR 2136, din 18/11/2014 emis de NP DRAGUSIN MIRCEA;		
B1	Intabulare, drept de PROPRIETATE, dobandit prin Conventie, cota actuala 1/1, cota initiala 1/1 1) <b>BICA NICOLETA</b> 2) <b>BICA ADRAIN</b>	A1, A1.1
/		
Act Normativ nr. LEGEA 7, din 13/03/1996 emis de GUVERNUL ROMANIEI;		
B2	Intabulare, drept de PROPRIETATE, dobandit prin Lege, cota actuala 1/1, cota initiala 1/1 1) <b>BICA NICOLETA</b> 2) <b>BICA ADRAIN</b>	A1.2, A1.3

**C. Partea III. SARCINI**

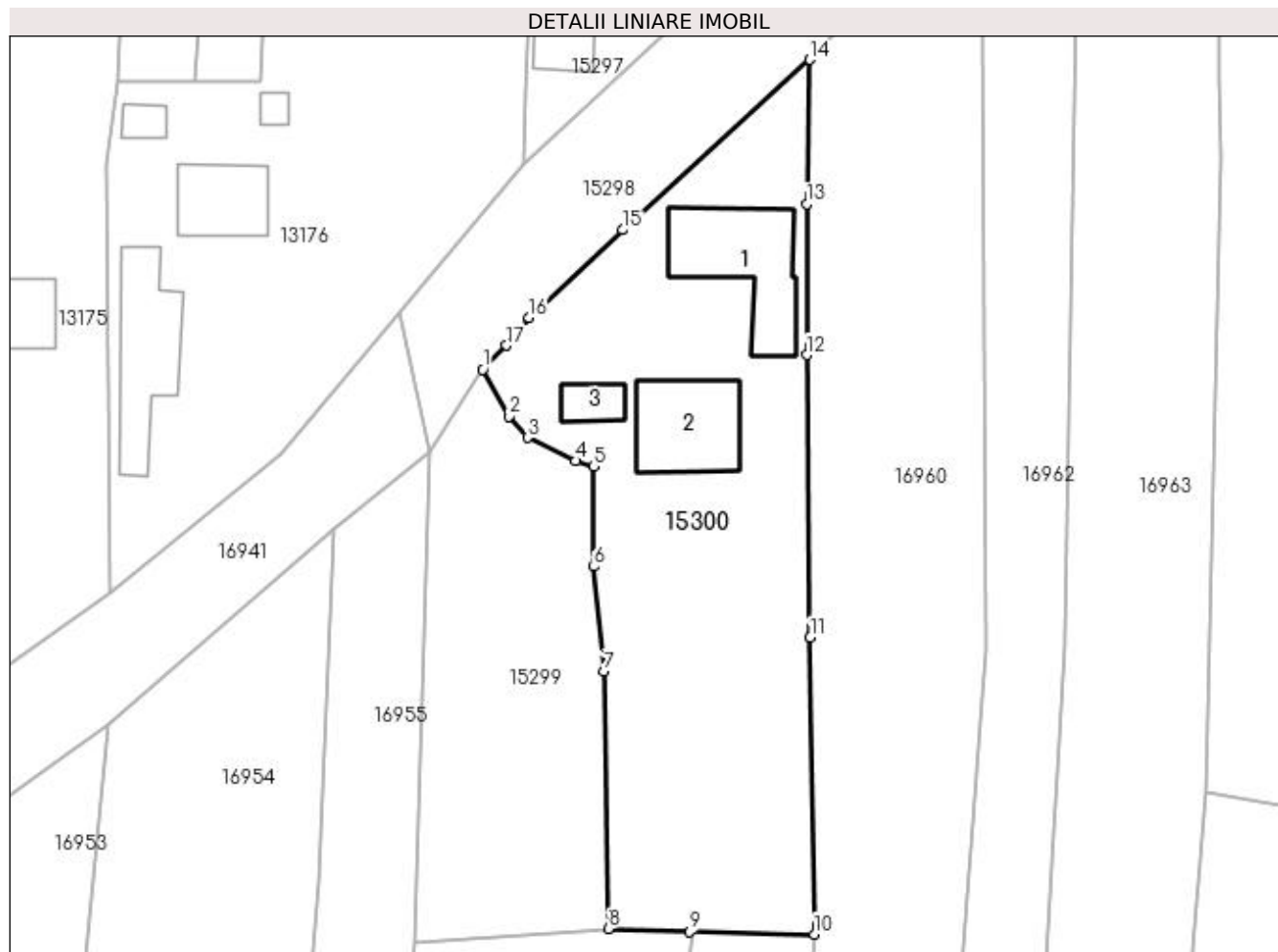
Inscrieri privind dezmembramintele dreptului de proprietate, drepturi reale de garanție și sarcini		Referințe
<b>144295 / 21/11/2014</b>		
Act Notarial nr. CVC AUT NR 2136, din 18/11/2014 emis de NP DRAGUSIN MIRCEA;		
C1	Intabulare, drept de UZUFRACT, dobandit prin Conventie, cota actuala 1/1, cota initiala 1/1 1) <b>JIGLARU FLOREA</b> 2) <b>JIGLARU ELENA</b> 3) <b>JIGLARU ELENA</b>	A1, A1.1

## Anexa Nr. 1 La Partea I

## Teren

Nr cadastral	Suprafața (mp)*	Observații / Referințe
31227	Din acte: 1.000 Masurata: 1.235	

\* Suprafața este determinată în planul de proiecție Stereo 70.



## Date referitoare la teren

Crt	Categorie folosință	Intra vilan	Suprafața (mp)	Tarla	Parcelă	Nr. topo	Observații / Referințe
1	curți constructii	DA	811	119	2482/2	-	
2	arabil	DA	424	119	2482/1	-	

## Date referitoare la construcții

Crt	Număr	Destinație construcție	Supraf. (mp)	Situație juridică	Observații / Referințe
A1.1		construcții de locuințe	83	Cu acte	Nr. niveluri:2; S. construită la sol:83 mp; Casa de locuit, construită din caramida, acoperită cu țigla, cu trei (3) camere și dependințe. Nu detine certificat energetic.
A1.2		construcții de locuințe	66	Cu acte	Nr. niveluri:2; S. construită la sol:66 mp; CASA DE LOCUIT CONTRITA DIN BCA ACOPERITA CU TABLA
A1.3		construcții anexa	16	Cu acte	Nr. niveluri:1; S. construită la sol:16 mp; CONSTRUCTIE ANEXA

**Lungime Segmente**

1) Valorile lungimilor segmentelor sunt obținute din proiecție în plan.

Punct început	X / Y	Punct sfârșit	X / Y	Lungime segment (** (m)
1	419.180,884 298.597,236	2	419.183,063 298.593,301	4.498
2	419.183,063 298.593,301	3	419.184,611 298.591,529	2.353
3	419.184,611 298.591,529	4	419.188,655 298.589,587	4.486
4	419.188,655 298.589,587	5	419.190,143 298.589,127	1.557
5	419.190,143 298.589,127	6	419.190,159 298.580,759	8.368
6	419.190,159 298.580,759	7	419.191,022 298.571,993	8.808
7	419.191,022 298.571,993	8	419.191,365 298.550,478	21.518
8	419.191,365 298.550,478	9	419.198,19 298.550,245	6.829
9	419.198,19 298.550,245	10	419.208,6 298.550,026	10.413
10	419.208,6 298.550,026	11	419.208,236 298.574,822	24.799
11	419.208,236 298.574,822	12	419.207,966 298.598,446	23.626
12	419.207,966 298.598,446	13	419.207,942 298.611,062	12.616
13	419.207,942 298.611,062	14	419.208,223 298.623,12	12.061
14	419.208,223 298.623,12	15	419.192,572 298.608,901	21.146
15	419.192,572 298.608,901	16	419.184,756 298.601,56	10.723
16	419.184,756 298.601,56	17	419.182,868 298.599,241	2.99
17	419.182,868 298.599,241	1	419.180,884 298.597,236	2.821

\*\* Lungimile segmentelor sunt determinate în planul de proiecție Stereo 70 și sunt rotunjite la 1 milimetru.

\*\*\* Distanța dintre puncte este formată din segmente cumulate ce sunt mai mici decât valoarea 1 milimetru.



**DATE DESPRE IMOBILUL NR. 15301**

Oficiul de Cadastru și Publicitate Imobiliară DOLJ  
Biroul de Cadastru și Publicitate Imobiliară Craiova

**A. Partea I. Descrierea imobilului**

TEREN Intravilan

Adresa: Loc. Leu, Nr. 125, Jud. Dolj, T119, P2483, 2483/1

Nr. Crt	Nr cadastral Nr. topografic	Suprafața* (mp)	Observații / Referințe
A1		Din acte: 1.323 Masurata: 1.655	Sector cadastral:13 Teren neimprijmit;

**Construcții**

Crt	Nr cadastral Nr. topografic	Adresa	Observații / Referințe
A1.1		Loc. Leu, Jud. Dolj	Nr. niveluri:2; S. construita la sol:68 mp; CASA DE LOCUIT CONTRITA DIN CARAMIDA ACOPERITA CU TABLA
A1.2		Loc. Leu, Jud. Dolj	Nr. niveluri:1; S. construita la sol:9 mp; CONSTRUCTIE ANEXA

**B. Partea II. Proprietari și acte**

Inscrieri privitoare la dreptul de proprietate și alte drepturi reale		Referințe
/		
Act Administrativ nr. TDP 2456, din 09/09/2003 emis de CONSILIUL JUDETEAN DOLJ;		
B1	Intabulare, drept de PROPRIETATE, dobandit prin Reconstituire, cota actuala 1323/1655, cota initiala 1323/1655 1) DINCĂ IOANA, LIPSĂ CNP	A1
Act Normativ nr. LEGEA 7, din 13/03/1996 emis de GUVERNUL ROMANIEI;		
B2	Inscrierea posesiei, drept de PROPRIETATE, dobandit prin Constituire, cota actuala 332/1655, cota initiala 332/1655 1) DINCĂ IOANA, LIPSĂ CNP	A1
B3	Intabulare, drept de PROPRIETATE, dobandit prin Lege, cota actuala 1/1, cota initiala 1/1 1) DINCĂ IOANA, LIPSĂ CNP	A1.1, A1.2

**C. Partea III. SARCINI .**

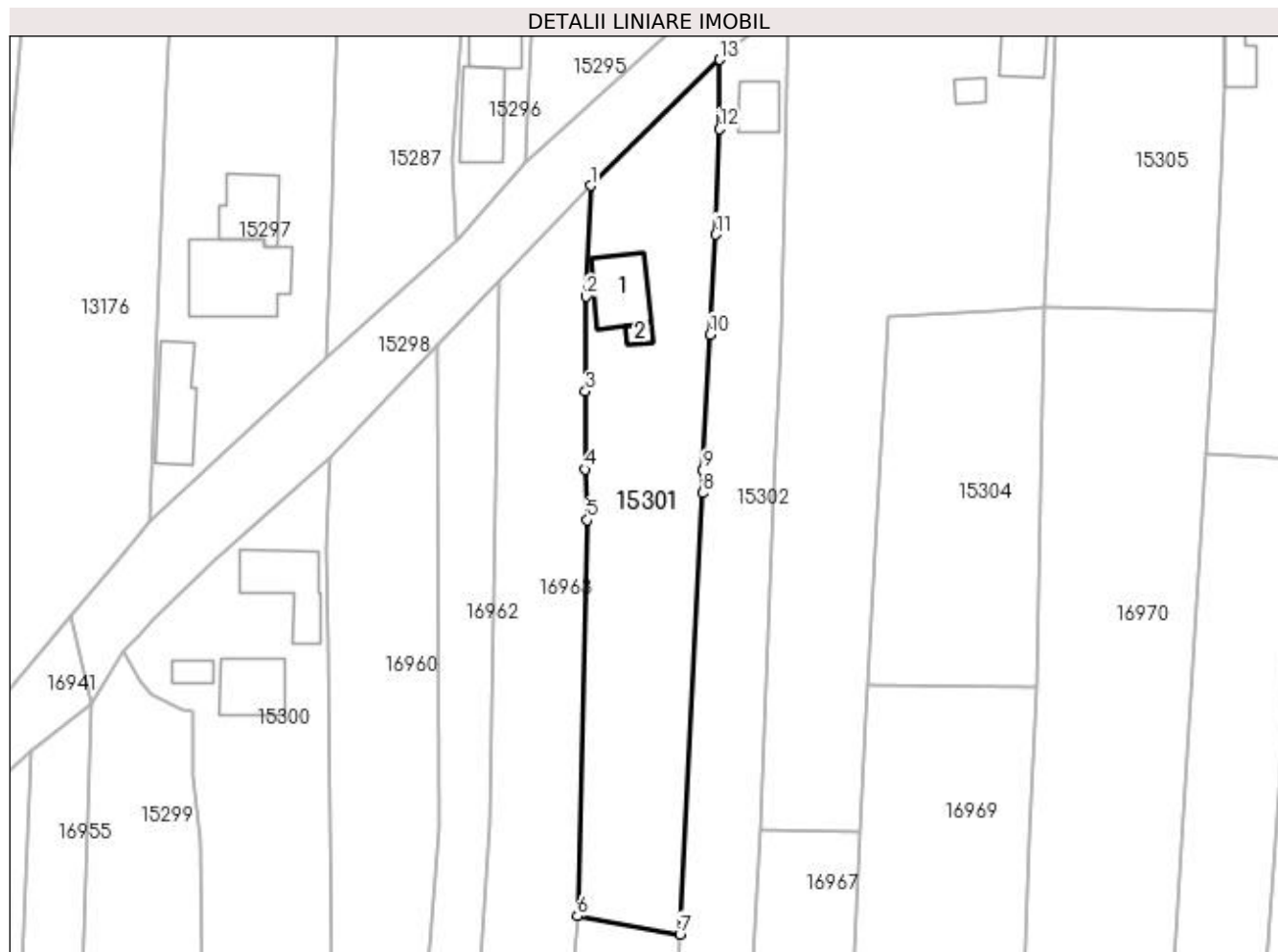
Inscrieri privind dezmembramintele dreptului de proprietate, drepturi reale de garanție și sarcini	Referințe
NU SUNT	

## Anexa Nr. 1 La Partea I

## Teren

Nr cadastral	Suprafața (mp)*	Observații / Referințe
	Din acte: 1.323 Masurata: 1.655	

\* Suprafața este determinată în planul de proiecție Stereo 70.



## Date referitoare la teren

Crt	Categorie folosință	Intra vilan	Suprafața (mp)	Tarla	Parcelă	Nr. topo	Observații / Referințe
1	curți constructii	DA	787	119	2483	-	
2	vie	DA	868	119	2483/1	-	

## Date referitoare la construcții

Crt	Număr	Destinație construcție	Supraf. (mp)	Situație juridică	Observații / Referințe
A1.1		construcții de locuințe	68	Cu acte	Nr. niveluri:2; S. construita la sol:68 mp; CASA DE LOCUIT CONTRITA DIN CARAMIDA ACOPERITA CU TABLA
A1.2		construcții anexa	9	Cu acte	Nr. niveluri:1; S. construita la sol:9 mp; CONSTRUCTIE ANEXA

## Lungime Segmente

1) Valorile lungimilor segmentelor sunt obținute din proiecție în plan.

Punct început	X / Y	Punct sfârșit	X / Y	Lungime segment (** (m)
1	419.243,035 298.659,288	2	419.242,477 298.644,512	14.787

Punct început	X / Y	Punct sfârşit	X / Y	Lungime segment (** (m)
2	419.242,477 298.644,512	3	419.242,384 298.631,872	12.64
3	419.242,384 298.631,872	4	419.242,378 298.621,479	10.393
4	419.242,378 298.621,479	5	419.242,619 298.614,733	6.75
5	419.242,619 298.614,733	6	419.241,317 298.561,93	52.819
6	419.241,317 298.561,93	7	419.254,966 298.559,517	13.861
7	419.254,966 298.559,517	8	419.258,04 298.618,31	58.873
8	419.258,04 298.618,31	9	419.258,046 298.621,309	2.999
9	419.258,046 298.621,309	10	419.259,022 298.639,426	18.143
10	419.259,022 298.639,426	11	419.259,718 298.652,773	13.365
11	419.259,718 298.652,773	12	419.260,256 298.666,834	14.071
12	419.260,256 298.666,834	13	419.260,267 298.676,06	9.226
13	419.260,267 298.676,06	1	419.243,035 298.659,288	24.047

\*\* Lungimile segmentelor sunt determinate în planul de proiecție Stereo 70 și sunt rotunjite la 1 milimetru.

\*\*\* Distanța dintre puncte este formată din segmente cumulate ce sunt mai mici decât valoarea 1 milimetru.





**DATE DESPRE IMOBILUL NR. 15302**

Oficiul de Cadastru și Publicitate Imobiliară DOLJ  
Biroul de Cadastru și Publicitate Imobiliară Craiova

**A. Partea I. Descrierea imobilului**

TEREN Intravilan

Adresa: Loc. Leu, Nr. 126, Jud. Dolj, T119, P2484, 2484/1, 2484/2

Nr. Crt	Nr cadastral Nr. topografic	Suprafața* (mp)	Observații / Referințe
A1		Din acte: 1.215 Masurata: 1.278	Sector cadastral:13 Teren neimprejmuit;

**Construcții**

Crt	Nr cadastral Nr. topografic	Adresa	Observații / Referințe
A1.1		Loc. Leu, Jud. Dolj	Nr. niveluri:1; S. construita la sol:36 mp; CASA DE LOCUIT CONTRITA DIN CARAMIDA ACOPERITA CU TIGLA

**B. Partea II. Proprietari și acte**

Inscrieri privitoare la dreptul de proprietate și alte drepturi reale		Referințe
/		
Act Administrativ nr. TDP 2546, din 25/03/2005 emis de CONSILIUL JUDETEAN DOLJ (CERTIFICAT DE DECES SERIA DP NR.350239);		
B1	Intabulare, drept de PROPRIETATE, dobandit prin Reconstituire, cota actuala 1215/1278, cota initiala 1215/1278 1) COSOVEANU PAVEL DEFUNCT:Da	A1
Act Normativ nr. LEGEA 7, din 13/03/1996 emis de GUVERNUL ROMANIEI;		
B2	Inscrierea posesiei, drept de PROPRIETATE, dobandit prin Constituire, cota actuala 63/1278, cota initiala 63/1278 1) COSOVEANU PAVEL DEFUNCT:Da	A1
B3	Intabulare, drept de PROPRIETATE, dobandit prin Lege, cota actuala 1/1, cota initiala 1/1 1) COSOVEANU PAVEL DEFUNCT:Da	A1.1

**C. Partea III. SARCINI .**

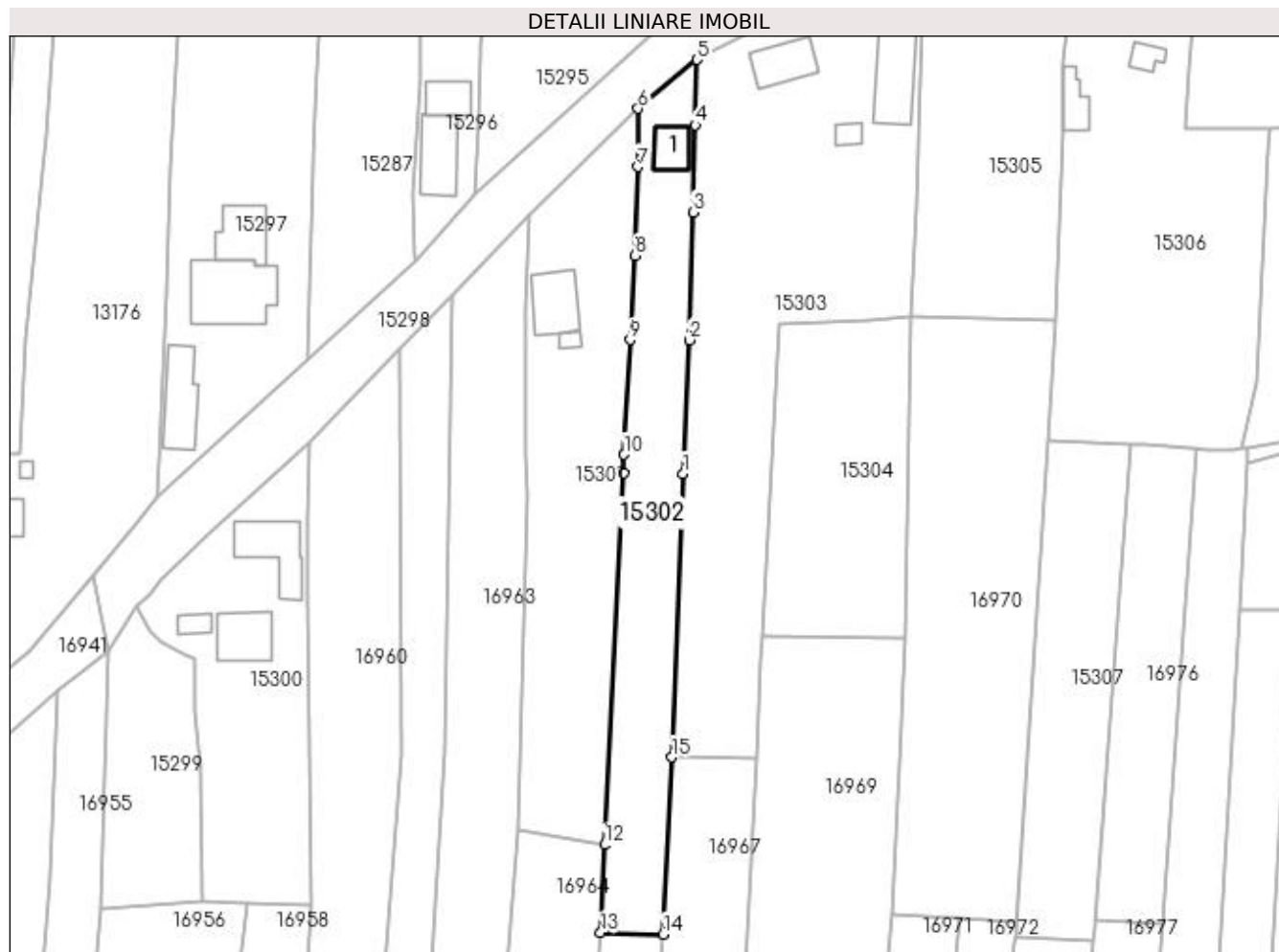
Inscrieri privind dezmembramintele dreptului de proprietate, drepturi reale de garanție și sarcini	Referințe
NU SUNT	

## Anexa Nr. 1 La Partea I

## Teren

Nr cadastral	Suprafața (mp)*	Observații / Referințe
	Din acte: 1.215 Masurata: 1.278	

\* Suprafața este determinată în planul de proiecție Stereo 70.



## Date referitoare la teren

Crt	Categorie folosință	Intra vilan	Suprafața (mp)	Tarla	Parcelă	Nr. topo	Observații / Referințe
1	curți construcții	DA	248	119	2484	-	
2	arabil	DA	305	119	2484/1	-	
3	vie	DA	725	119	2484/2	-	

## Date referitoare la construcții

Crt	Număr	Destinație construcție	Supraf. (mp)	Situație juridică	Observații / Referințe
A1.1		construcții de locuințe	36	Cu acte	Nr. niveluri:1; S. construita la sol:36 mp; CASA DE LOCUIT CONTRITA DIN CARAMIDA ACOPERITA CU TIGLA

## Lungime Segmente

1) Valorile lungimilor segmentelor sunt obținute din proiecție în plan.

Punct început	X / Y	Punct sfârșit	X / Y	Lungime segment (** (m)
1	419.267,392 298.618,234	2	419.268,413 298.639,39	21.181
2	419.268,413 298.639,39	3	419.268,955 298.659,656	20.273

Punct început	X / Y	Punct sfârșit	X / Y	Lungime segment (** (m)
3	419.268,955 298.659,656	4	419.269,321 298.673,452	13.801
4	419.269,321 298.673,452	5	419.269,573 298.683,794	10.345
5	419.269,573 298.683,794	6	419.260,267 298.676,06	12.1
6	419.260,267 298.676,06	7	419.260,256 298.666,834	9.226
7	419.260,256 298.666,834	8	419.259,718 298.652,773	14.071
8	419.259,718 298.652,773	9	419.259,022 298.639,426	13.365
9	419.259,022 298.639,426	10	419.258,046 298.621,309	18.143
10	419.258,046 298.621,309	11	419.258,04 298.618,31	2.999
11	419.258,04 298.618,31	12	419.254,966 298.559,517	58.873
12	419.254,966 298.559,517	13	419.254,317 298.545,583	13.949
13	419.254,317 298.545,583	14	419.264,268 298.545,354	9.954
14	419.264,268 298.545,354	15	419.265,599 298.573,388	28.066
15	419.265,599 298.573,388	1	419.267,392 298.618,234	44.882

\*\* Lungimile segmentelor sunt determinate în planul de proiecție Stereo 70 și sunt rotunjite la 1 milimetru.

\*\*\* Distanța dintre puncte este formată din segmente cumulate ce sunt mai mici decât valoarea 1 milimetru.



**DATE DESPRE IMOBILUL NR. 15303**

Oficiul de Cadastru și Publicitate Imobiliară DOLJ  
Biroul de Cadastru și Publicitate Imobiliară Craiova

**A. Partea I. Descrierea imobilului**

TEREN Intravilan

Adresa: Loc. Leu, Nr. 128, Jud. Dolj, T119, P2485, 2485/1, 2485/2

Nr. Crt	Nr cadastral Nr. topografic	Suprafața* (mp)	Observații / Referințe
A1		Din acte: 2.571 Masurata: 2.742	Sector cadastral:13 Teren neimpregmuit;

**Construcții**

Crt	Nr cadastral Nr. topografic	Adresa	Observații / Referințe
A1.1		Loc. Leu, Jud. Dolj	Nr. niveluri:2; S. construita la sol:59 mp; CASA DE LOCUIT CONTRITA DIN CARAMIDA ACOPERITA CU TABLA
A1.2		Loc. Leu, Jud. Dolj	Nr. niveluri:1; S. construita la sol:88 mp; CONSTRUCTIE ANEXA
A1.3		Loc. Leu, Jud. Dolj	Nr. niveluri:1; S. construita la sol:13 mp; CONSTRUCTIE ANEXA

**B. Partea II. Proprietari și acte**

Inscrieri privitoare la dreptul de proprietate și alte drepturi reale		Referințe
/		
Act Administrativ nr. TDP 3088, din 06/12/2004 emis de CONSILIUL JUDETEAN DOLJ;		
B1	Intabulare, drept de PROPRIETATE, dobandit prin Reconstituire, cota actuala 2571/2742, cota initiala 2571/2742 1) NEDEA FLOREA, LIPSĂ CNP	A1
Act Normativ nr. LEGEA 7, din 13/03/1996 emis de GUVERNUL ROMANIEI;		
B2	Inscrierea posesiei, drept de PROPRIETATE, dobandit prin Constituire, cota actuala 171/2742, cota initiala 171/2742 1) NEDEA FLOREA, LIPSĂ CNP	A1
B3	Intabulare, drept de PROPRIETATE, dobandit prin Lege, cota actuala 1/1, cota initiala 1/1 1) NEDEA FLOREA, LIPSĂ CNP	A1.1, A1.2, A1.3

**C. Partea III. SARCINI .**

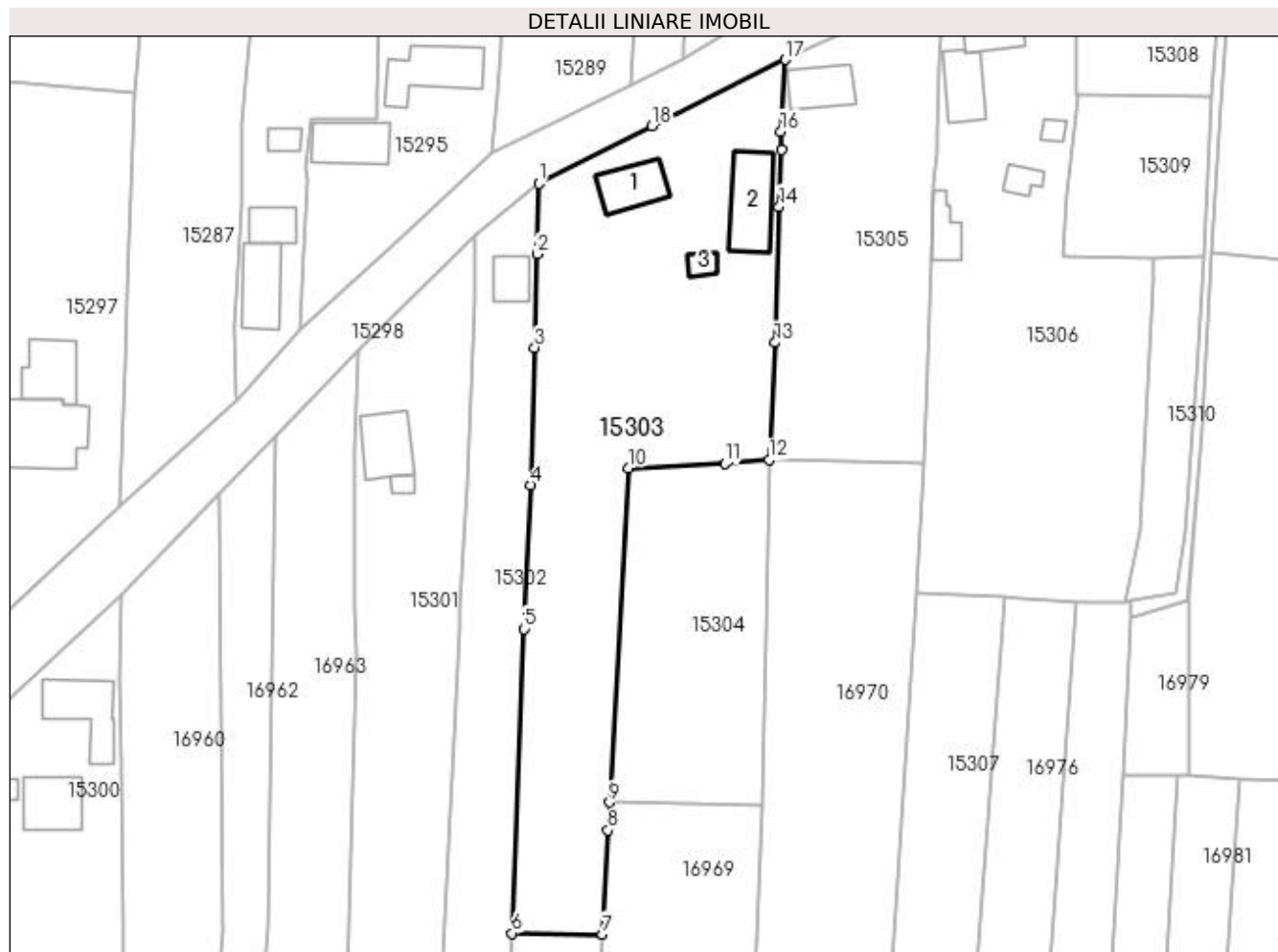
Inscrieri privind dezmembramintele dreptului de proprietate, drepturi reale de garanție și sarcini	Referințe
NU SUNT	

## Anexa Nr. 1 La Partea I

## Teren

Nr cadastral	Suprafața (mp)*	Observații / Referințe
	Din acte: 2.571	
	Masurata: 2.742	

\* Suprafața este determinată în planul de proiecție Stereo 70.



## Date referitoare la teren

Crt	Categorie folosință	Intravilan	Suprafața (mp)	Tarla	Parcelă	Nr. topo	Observații / Referințe
1	curți construcții	DA	824	119	2485	-	
2	arabil	DA	1.058	119	2485/1	-	
3	vie	DA	860	119	2485/2	-	

## Date referitoare la construcții

Crt	Număr	Destinație construcție	Supraf. (mp)	Situație juridică	Observații / Referințe
A1.1		construcții de locuințe	59	Cu acte	Nr. niveluri:2; S. construita la sol:59 mp; CASA DE LOCUIT CONTRITA DIN CARAMIDA ACOPERITA CU TABLA
A1.2		construcții anexa	88	Cu acte	Nr. niveluri:1; S. construita la sol:88 mp; CONSTRUCTIE ANEXA
A1.3		construcții anexa	13	Cu acte	Nr. niveluri:1; S. construita la sol:13 mp; CONSTRUCTIE ANEXA

## Lungime Segmente

1) Valorile lungimilor segmentelor sunt obținute din proiecție în plan.

Punct început	X / Y	Punct sfârșit	X / Y	Lungime segment (** (m)

Punct început	X / Y	Punct sfârșit	X / Y	Lungime segment (** (m)
1	419.269,573 298.683,794	2	419.269,321 298.673,452	10.345
2	419.269,321 298.673,452	3	419.268,955 298.659,656	13.801
3	419.268,955 298.659,656	4	419.268,413 298.639,39	20.273
4	419.268,413 298.639,39	5	419.267,392 298.618,234	21.181
5	419.267,392 298.618,234	6	419.265,599 298.573,388	44.882
6	419.265,599 298.573,388	7	419.278,956 298.573,244	13.358
7	419.278,956 298.573,244	8	419.279,772 298.588,578	15.356
8	419.279,772 298.588,578	9	419.279,979 298.592,668	4.095
9	419.279,979 298.592,668	10	419.282,758 298.641,923	49.334
10	419.282,758 298.641,923	11	419.296,981 298.642,557	14.237
11	419.296,981 298.642,557	12	419.303,461 298.643,114	6.504
12	419.303,461 298.643,114	13	419.304,372 298.660,373	17.283
13	419.304,372 298.660,373	14	419.304,946 298.680,387	20.022
14	419.304,946 298.680,387	15	419.305,264 298.688,777	8.396
15	419.305,264 298.688,777	16	419.305,204 298.691,483	2.707
16	419.305,204 298.691,483	17	419.305,887 298.702,043	10.582
17	419.305,887 298.702,043	18	419.286,232 298.692,318	21.929
18	419.286,232 298.692,318	1	419.269,573 298.683,794	18.713

\*\* Lungimile segmentelor sunt determinate în planul de proiecție Stereo 70 și sunt rotunjite la 1 milimetru.

\*\*\* Distanța dintre puncte este formată din segmente cumulate ce sunt mai mici decât valoarea 1 milimetru.





**DATE DESPRE IMOBILUL NR. 15304**

Oficiul de Cadastru și Publicitate Imobiliară DOLJ  
Biroul de Cadastru și Publicitate Imobiliară Craiova

**A. Partea I. Descrierea imobilului**

TEREN Intravilan

Adresa: Loc. Leu, Jud. Dolj, T119, P2486,2486/1

Nr. Crt	Nr cadastral Nr. topografic	Suprafața* (mp)	Observații / Referințe
A1	33690	1.076	Sector cadastral:13 Teren neimprejmuit;

**B. Partea II. Proprietari și acte**

Inscrieri privitoare la dreptul de proprietate și alte drepturi reale		Referințe
<b>207511 / 05/11/2018</b>		
Act Administrativ nr. BNP NR.2840, din 29/07/2007 emis de COMISIA JUDETEANA DOLJ (ACT NOTARIAL NR CM NR.62 DIN 05.10.2007, EMIS DE BNP PETRESCU FLORINA);		
B1	Intabulare, drept de PROPRIETATE, dobandit prin Succesiune, cota actuala 1/1, cota initiala 1/1 1) BOANA FLOAREA	A1

**C. Partea III. SARCINI .**

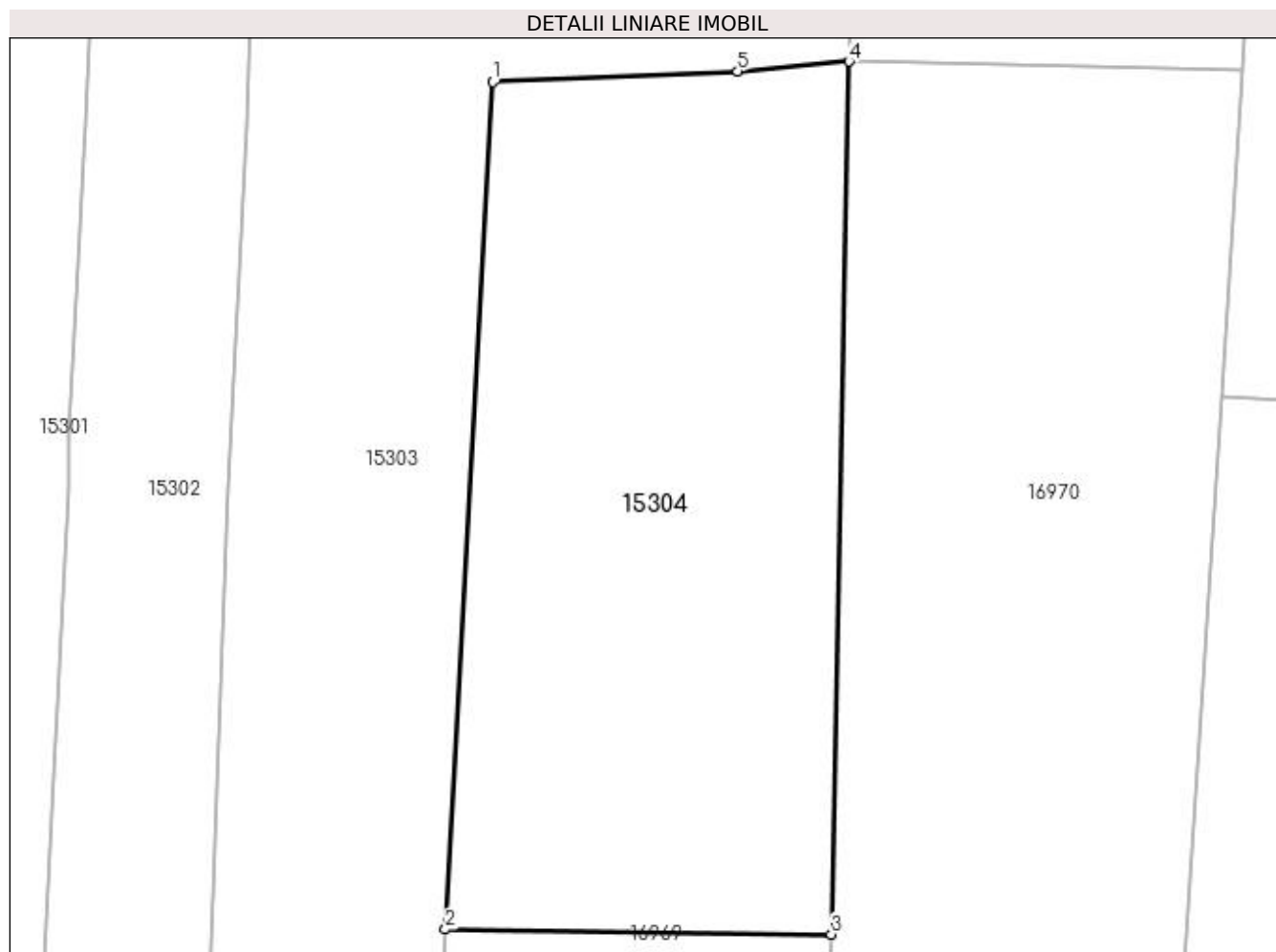
Inscrieri privind dezmembramentele dreptului de proprietate, drepturi reale de garanție și sarcini	Referințe
NU SUNT	

## Anexa Nr. 1 La Partea I

## Teren

Nr cadastral	Suprafața (mp)*	Observații / Referințe
33690	1.076	

\* Suprafața este determinată în planul de proiecție Stereo 70.



## Date referitoare la teren

Crt	Categorie folosință	Intra vilan	Suprafața (mp)	Tarla	Parcelă	Nr. topo	Observații / Referințe
1	arabil	DA	791	119	2486	-	
2	vie	DA	285	119	2486/1	-	

## Lungime Segmente

1) Valorile lungimilor segmentelor sunt obținute din proiecție în plan.

Punct început	X / Y	Punct sfârșit	X / Y	Lungime segment (** (m)
1	419.282,758 298.641,923	2	419.279,979 298.592,668	49.334
2	419.279,979 298.592,668	3	419.302,439 298.592,369	22.462
3	419.302,439 298.592,369	4	419.303,461 298.643,114	50.755
4	419.303,461 298.643,114	5	419.296,981 298.642,557	6.504

Punct început	X / Y	Punct sfârşit	X / Y	Lungime segment (** (m)
5	419.296,981 298.642,557	1	419.282,758 298.641,923	14.237

\*\* Lungimile segmentelor sunt determinate în planul de proiecţie Stereo 70 şi sunt rotunjite la 1 milimetru.

\*\*\* Distanţa dintre puncte este formată din segmente cumulate ce sunt mai mici decât valoarea 1 milimetru.



**DATE DESPRE IMOBILUL NR. 15305**

Oficiul de Cadastru și Publicitate Imobiliară DOLJ  
Biroul de Cadastru și Publicitate Imobiliară Craiova

**A. Partea I. Descrierea imobilului**

TEREN Intravilan

Adresa: Loc. Leu, Nr. 130, Jud. Dolj, T119, P2487, 2487/1

Nr. Crt	Nr cadastral Nr. topografic	Suprafața* (mp)	Observații / Referințe
A1		Din acte: 1.474 Masurata: 1.471	Sector cadastral:13 Teren neimprejmuit;

**Construcții**

Crt	Nr cadastral Nr. topografic	Adresa	Observații / Referințe
A1.1		Loc. Leu, Jud. Dolj	Nr. niveluri:1; S. construita la sol:56 mp; CASA DE LOCUIT CONTRITA DIN CARAMIDA ACOPERITA CU TIGLA

**B. Partea II. Proprietari și acte**

Inscrieri privitoare la dreptul de proprietate și alte drepturi reale		Referințe
/		
Act Administrativ nr. TDP 2655, din 02/09/2004 emis de CONSILIUL JUDETEAN DOLJ;		
B1	Intabulare, drept de PROPRIETATE, dobandit prin Reconstituire, cota actuala 1/1, cota initiala 1/1 1) JIGLARU ION, LIPSĂ CNP	A1
Act Normativ nr. LEGEA 7, din 13/03/1996 emis de GUVERNUL ROMANIEI;		
B2	Intabulare, drept de PROPRIETATE, dobandit prin Lege, cota actuala 1/1, cota initiala 1/1 1) JIGLARU ION, LIPSĂ CNP	A1.1

**C. Partea III. SARCINI .**

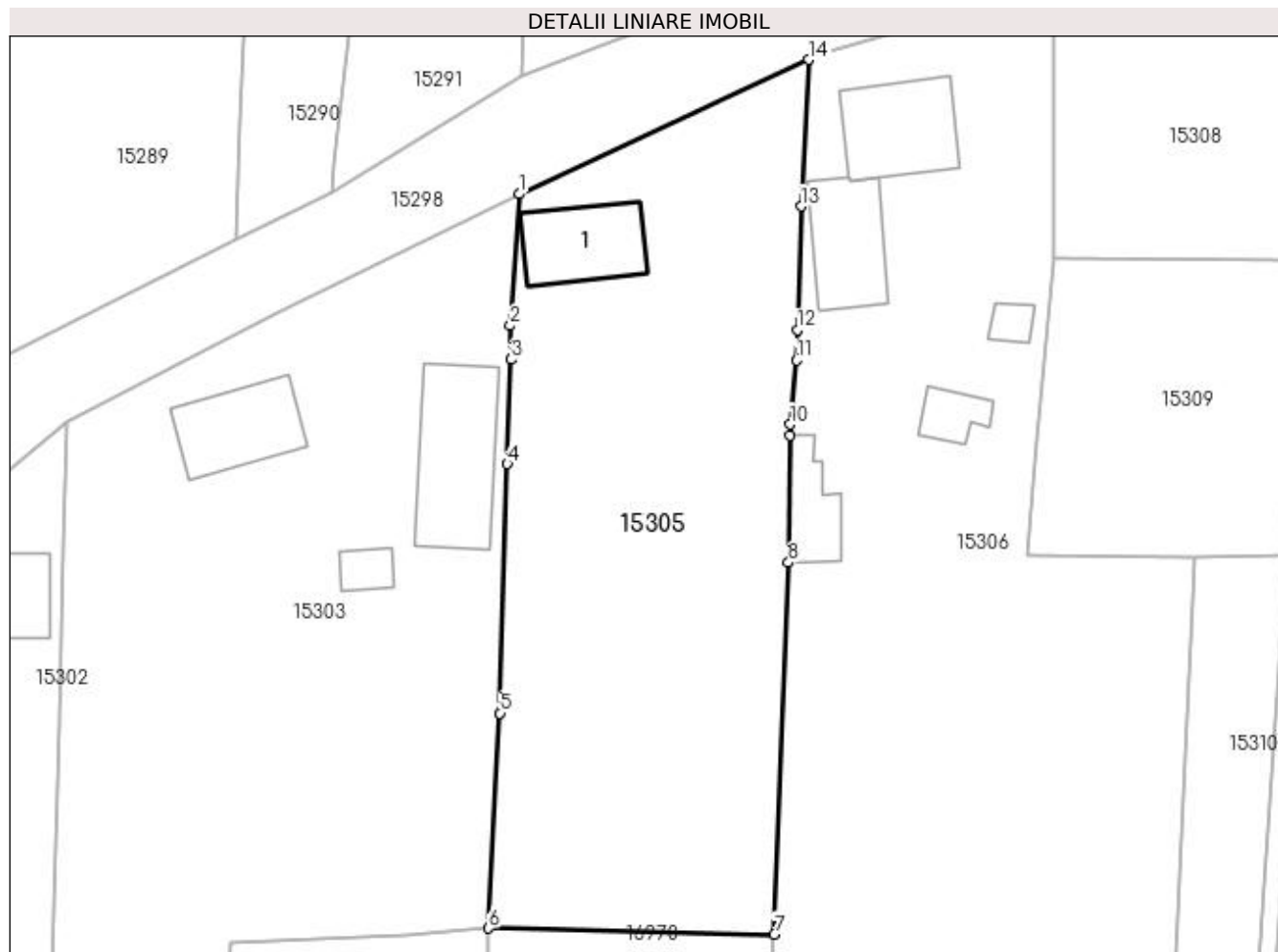
Inscrieri privind dezmembramintele dreptului de proprietate, drepturi reale de garanție și sarcini	Referințe
NU SUNT	

## Anexa Nr. 1 La Partea I

## Teren

Nr cadastral	Suprafața (mp)*	Observații / Referințe
	Din acte: 1.474 Masurata: 1.471	

\* Suprafața este determinată în planul de proiecție Stereo 70.



## Date referitoare la teren

Crt	Categorie folosință	Intravilan	Suprafața (mp)	Tarla	Parcelă	Nr. topo	Observații / Referințe
1	curți constructii	DA	871	119	2487	-	
2	arabil	DA	600	119	2487/1	-	

## Date referitoare la construcții

Crt	Număr	Destinație construcție	Supraf. (mp)	Situație juridică	Observații / Referințe
A1.1		construcții de locuințe	56	Cu acte	Nr. niveluri:1; S. construita la sol:56 mp; CASA DE LOCUIT CONTRITA DIN CARAMIDA ACOPERITA CU TIGLA

## Lungime Segmente

1) Valorile lungimilor segmentelor sunt obținute din proiecție în plan.

Punct început	X / Y	Punct sfârșit	X / Y	Lungime segment (** (m)
1	419.305,887 298.702,043	2	419.305,204 298.691,483	10.582
2	419.305,204 298.691,483	3	419.305,264 298.688,777	2.707

Punct început	X / Y	Punct sfârşit	X / Y	Lungime segment (** (m)
3	419.305,264 298.688,777	4	419.304,946 298.680,387	8.396
4	419.304,946 298.680,387	5	419.304,372 298.660,373	20.022
5	419.304,372 298.660,373	6	419.303,461 298.643,114	17.283
6	419.303,461 298.643,114	7	419.326,398 298.642,636	22.942
7	419.326,398 298.642,636	8	419.327,514 298.672,474	29.859
8	419.327,514 298.672,474	9	419.327,644 298.682,643	10.169
9	419.327,644 298.682,643	10	419.327,654 298.683,555	0.912
10	419.327,654 298.683,555	11	419.328,167 298.688,703	5.173
11	419.328,167 298.688,703	12	419.328,231 298.691,141	2.439
12	419.328,231 298.691,141	13	419.328,541 298.701,059	9.923
13	419.328,541 298.701,059	14	419.329,125 298.712,83	11.785
14	419.329,125 298.712,83	1	419.305,887 298.702,043	25.62

\*\* Lungimile segmentelor sunt determinate în planul de proiecție Stereo 70 și sunt rotunjite la 1 milimetru.

\*\*\* Distanța dintre puncte este formată din segmente cumulate ce sunt mai mici decât valoarea 1 milimetru.





**DATE DESPRE IMOBILUL NR. 15306**

Oficiul de Cadastru și Publicitate Imobiliară DOLJ  
Biroul de Cadastru și Publicitate Imobiliară Craiova

**A. Partea I. Descrierea imobilului**

TEREN Intravilan

Adresa: Loc. Leu, Nr. 133, Jud. Dolj, T119, P2488, 2488/1, 2488/2

Nr. Crt	Nr cadastral Nr. topografic	Suprafața* (mp)	Observații / Referințe
A1		Din acte: 1.658 Masurata: 2.474	Sector cadastral:13 Teren imprejmuit;

**Construcții**

Crt	Nr cadastral Nr. topografic	Adresa	Observații / Referințe
A1.1		Loc. Leu, Jud. Dolj	Nr. niveluri:2; S. construita la sol:66 mp; CASA DE LOCUIT CONTRITA DIN CARAMIDA ACOPERITA CU TABLA
A1.2		Loc. Leu, Jud. Dolj	Nr. niveluri:1; S. construita la sol:58 mp; CONSTRUCTIE ANEXA
A1.3		Loc. Leu, Jud. Dolj	Nr. niveluri:1; S. construita la sol:10 mp; CONSTRUCTIE ANEXA
A1.4		Loc. Leu, Jud. Dolj	Nr. niveluri:1; S. construita la sol:34 mp; CONSTRUCTIE ANEXA
A1.5		Loc. Leu, Jud. Dolj	Nr. niveluri:1; S. construita la sol:19 mp; CONSTRUCTIE ANEXA

**B. Partea II. Proprietari și acte**

Inscrieri privitoare la dreptul de proprietate și alte drepturi reale		Referințe
/		
Act Administrativ nr. TDP 2707, din 15/03/2004 emis de CONSILIUL JUDETEAN DOLJ;		
B1	Intabulare, drept de PROPRIETATE, dobandit prin Reconstituire, cota actuala 1/1, cota initiala 1/1 1) GROZA MIHAIL	A1
Act Normativ nr. LEGEA 7, din 13/03/1996 emis de GUVERNUL ROMANIEI;		
B2	Intabulare, drept de PROPRIETATE, dobandit prin Lege, cota actuala 1/1, cota initiala 1/1 1) GROZA MIHAIL	A1.1, A1.2, A1.3, A1.4, A1.5

**C. Partea III. SARCINI .**

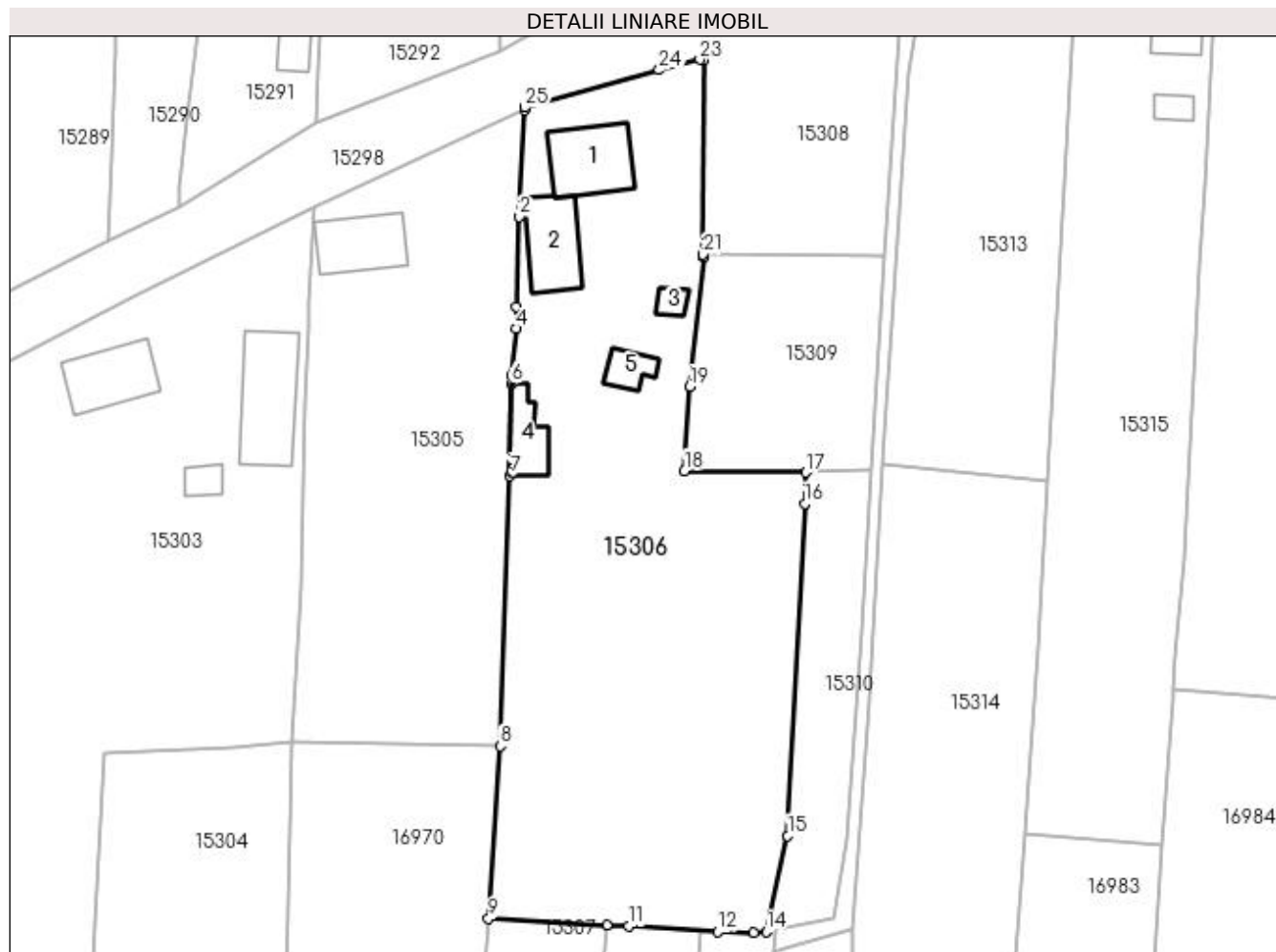
Inscrieri privind dezmembramintele dreptului de proprietate, drepturi reale de garanție și sarcini	Referințe
NU SUNT	

## Anexa Nr. 1 La Partea I

## Teren

Nr cadastral	Suprafața (mp)*	Observații / Referințe
	Din acte: 1.658 Masurata: 2.474	

\* Suprafața este determinată în planul de proiecție Stereo 70.



## Date referitoare la teren

Crt	Categorie folosință	Intra vilan	Suprafața (mp)	Tarla	Parcelă	Nr. topo	Observații / Referințe
1	curți constructii	DA	857	119	2488	-	
2	arabil	DA	932	119	2488/1	-	
3	vie	DA	685	119	2488/2	-	

## Date referitoare la construcții

Crt	Număr	Destinație construcție	Supraf. (mp)	Situație juridică	Observații / Referințe
A1.1		construcții de locuințe	66	Cu acte	Nr. niveluri:2; S. construita la sol:66 mp; CASA DE LOCUIT CONTRITA DIN CARAMIDA ACOPERITA CU TABLA
A1.2		construcții anexa	58	Cu acte	Nr. niveluri:1; S. construita la sol:58 mp; CONSTRUCTIE ANEXA
A1.3		construcții anexa	10	Cu acte	Nr. niveluri:1; S. construita la sol:10 mp; CONSTRUCTIE ANEXA
A1.4		construcții anexa	34	Cu acte	Nr. niveluri:1; S. construita la sol:34 mp; CONSTRUCTIE ANEXA
A1.5		construcții anexa	19	Cu acte	Nr. niveluri:1; S. construita la sol:19 mp; CONSTRUCTIE ANEXA

## Lungime Segmente

1) Valorile lungimilor segmentelor sunt obținute din proiecție în plan.

Punct început	X / Y	Punct sfârșit	X / Y	Lungime segment (** (m)
1	419.329,125 298.712,83	2	419.328,541 298.701,059	11.785
3	419.328,231 298.691,141	4	419.328,167 298.688,703	2.439
5	419.327,654 298.683,555	6	419.327,644 298.682,643	0.912
7	419.327,514 298.672,474	8	419.326,398 298.642,636	29.859
9	419.325,15 298.623,59	10	419.338,205 298.622,912	13.072
11	419.340,628 298.622,773	12	419.350,485 298.622,156	9.876
13	419.354,421 298.622,088	14	419.355,795 298.622,179	1.377
15	419.358,166 298.632,76	16	419.360,032 298.669,408	36.695
17	419.360,14 298.672,857	18	419.346,762 298.673,017	13.379
19	419.347,377 298.682,315	20	419.348,86 298.696,532	14.294
21	419.348,81 298.696,89	22	419.348,86 298.718,355	21.465
23	419.348,461 298.718,389	24	419.343,969 298.717,234	4.638
25	419.329,124 298.713,106	1	419.329,125 298.712,83	0.276

Punct început	X / Y	Punct sfârșit	X / Y	Lungime segment (** (m)
2	419.328,541 298.701,059	3	419.328,231 298.691,141	9.923
4	419.328,167 298.688,703	5	419.327,654 298.683,555	5.173
6	419.327,644 298.682,643	7	419.327,514 298.672,474	10.169
8	419.326,398 298.642,636	9	419.325,15 298.623,59	19.087
10	419.338,205 298.622,912	11	419.340,628 298.622,773	2.427
12	419.350,485 298.622,156	13	419.354,421 298.622,088	3.937
14	419.355,795 298.622,179	15	419.358,166 298.632,76	10.843
16	419.360,032 298.669,408	17	419.360,14 298.672,857	3.451
18	419.346,762 298.673,017	19	419.347,377 298.682,315	9.318
20	419.348,86 298.696,532	21	419.348,81 298.696,89	0.361
22	419.348,86 298.718,355	23	419.348,461 298.718,389	0.4
24	419.343,969 298.717,234	25	419.329,124 298.713,106	15.408

\*\* Lungimile segmentelor sunt determinate în planul de proiecție Stereo 70 și sunt rotunjite la 1 milimetru.

\*\*\* Distanța dintre puncte este formată din segmente cumulate ce sunt mai mici decât valoarea 1 milimetru.



**DATE DESPRE IMOBILUL NR. 15307**

Oficiul de Cadastru și Publicitate Imobiliară DOLJ  
Biroul de Cadastru și Publicitate Imobiliară Craiova

**A. Partea I. Descrierea imobilului**

TEREN Intravilan

Adresa: Loc. Leu, Jud. Dolj, T119, P2489/1

Nr. Crt	Nr cadastral Nr. topografic	Suprafața* (mp)	Observații / Referințe
A1		1.000	Sector cadastral:13 Teren neimprejmuit;

**B. Partea II. Proprietari și acte**

Inscrieri privitoare la dreptul de proprietate și alte drepturi reale		Referințe
/		
Act Administrativ nr. TDP 3014, din 27/10/2004 emis de CONSILIUL JUDETEAN DOLJ (CERTIFICAT DE DECES SERIA DP NR.188815; CERTIFICAT DE DECES SERIA D10 NR.022677);		
B1	Intabulare, drept de PROPRIETATE, dobândit prin Reconstituire, cota actuala 1/1, cota initiala 1/1 1) DRAGHICI TUDOR DEFUNCT:Da 2) VOICU VERA 3) BOANA ELENA DEFUNCT:Da	A1

**C. Partea III. SARCINI .**

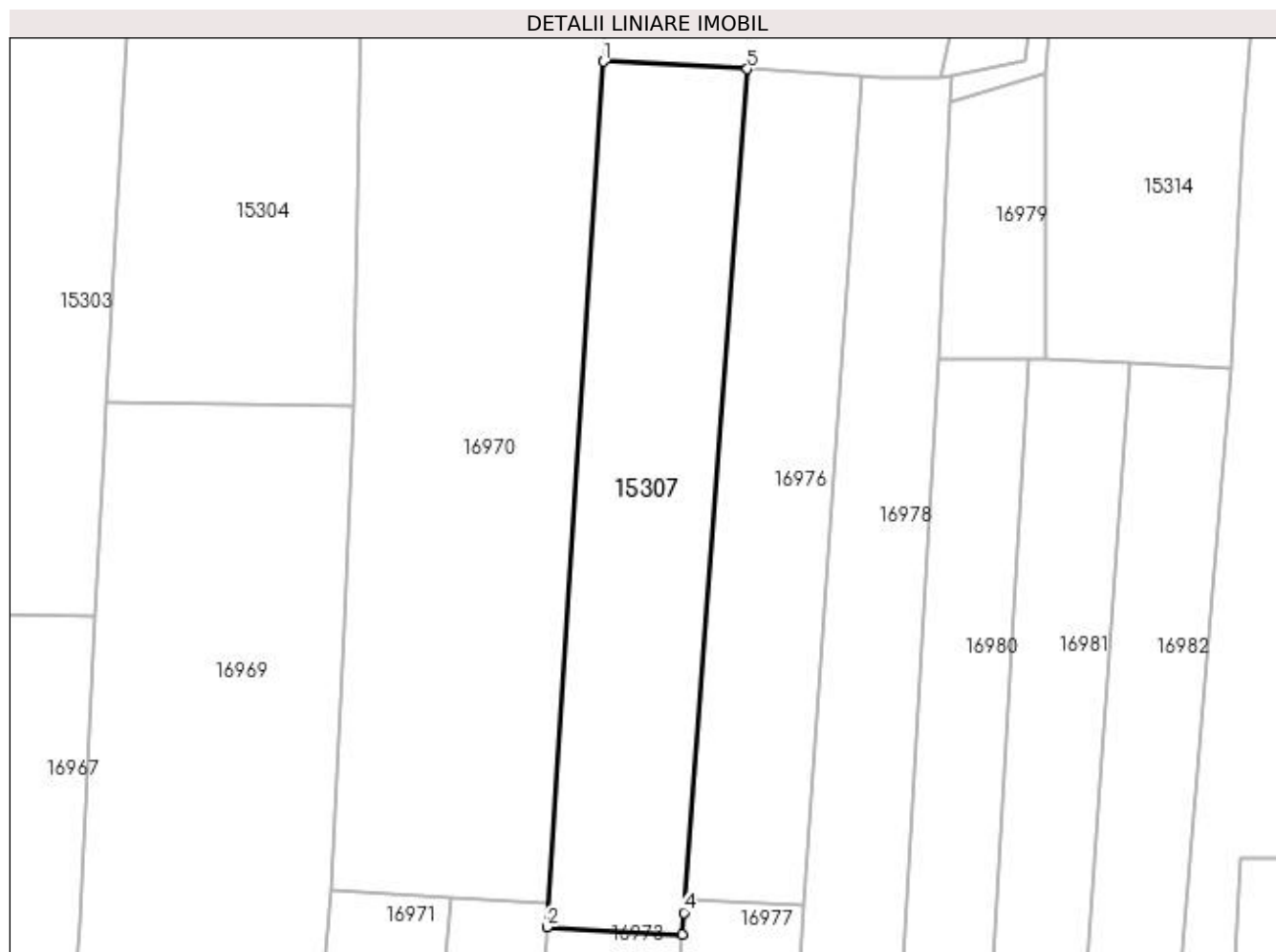
Inscrieri privind dezmembramintele dreptului de proprietate, drepturi reale de garanție și sarcini	Referințe
NU SUNT	

## Anexa Nr. 1 La Partea I

## Teren

Nr cadastral	Suprafața (mp)*	Observații / Referințe
	1.000	

\* Suprafața este determinată în planul de proiecție Stereo 70.



## Date referitoare la teren

Crt	Categorie folosință	Intra vilan	Suprafața (mp)	Tarla	Parcelă	Nr. topo	Observații / Referințe
1	vie	DA	1.000	119	2489/1	-	

## Lungime Segmente

1) Valorile lungimilor segmentelor sunt obținute din proiecție în plan.

Punct început	X / Y	Punct sfârșit	X / Y	Lungime segment (** (m)
1	419.325,15 298.623,59	2	419.320,003 298.545,02	78.738
2	419.320,003 298.545,02	3	419.332,321 298.544,381	12.334
3	419.332,321 298.544,381	4	419.332,465 298.546,352	1.976
4	419.332,465 298.546,352	5	419.338,205 298.622,912	76.776
5	419.338,205 298.622,912	1	419.325,15 298.623,59	13.072

**\*\* Lungimile segmentelor sunt determinate în planul de proiecție Stereo 70 și sunt rotunjite la 1 milimetru.**

**\*\*\* Distanța dintre puncte este formată din segmente cumulate ce sunt mai mici decât valoarea 1 milimetru.**





**DATE DESPRE IMOBILUL NR. 15308**

Oficiul de Cadastru și Publicitate Imobiliară DOLJ  
Biroul de Cadastru și Publicitate Imobiliară Craiova

**A. Partea I. Descrierea imobilului**

TEREN Intravilan

Adresa: Loc. Leu, Jud. Dolj, T119, P2490

Nr. Crt	Nr cadastral Nr. topografic	Suprafața* (mp)	Observații / Referințe
A1		Din acte: 540 Masurata: 632	Sector cadastral:13 Teren imprejmuit;

**Construcții**

Crt	Nr cadastral Nr. topografic	Adresa	Observații / Referințe
A1.1		Loc. Leu, Jud. Dolj	Nr. niveluri:1; S. construita la sol:30 mp; CASA DE LOCUIT

**B. Partea II. Proprietari și acte**

Inscrieri privitoare la dreptul de proprietate și alte drepturi reale	Referințe
/	
Act Notarial nr. CM NR.54, din 02/08/2017 emis de NP ELENA DANIELA MARTA;	
B1	A1
Intabulare, drept de PROPRIETATE, dobandit prin Succesiune, cota actuala 1/1, cota initiala 1/1 1) DINCU AURELIA	
Act Normativ nr. LEGEA 7, din 13/03/1996 emis de GUVERNUL ROMANIEI;	
B2	A1.1
Intabulare, drept de PROPRIETATE, dobandit prin Lege, cota actuala 1/1, cota initiala 1/1 1) DINCU AURELIA	

**C. Partea III. SARCINI .**

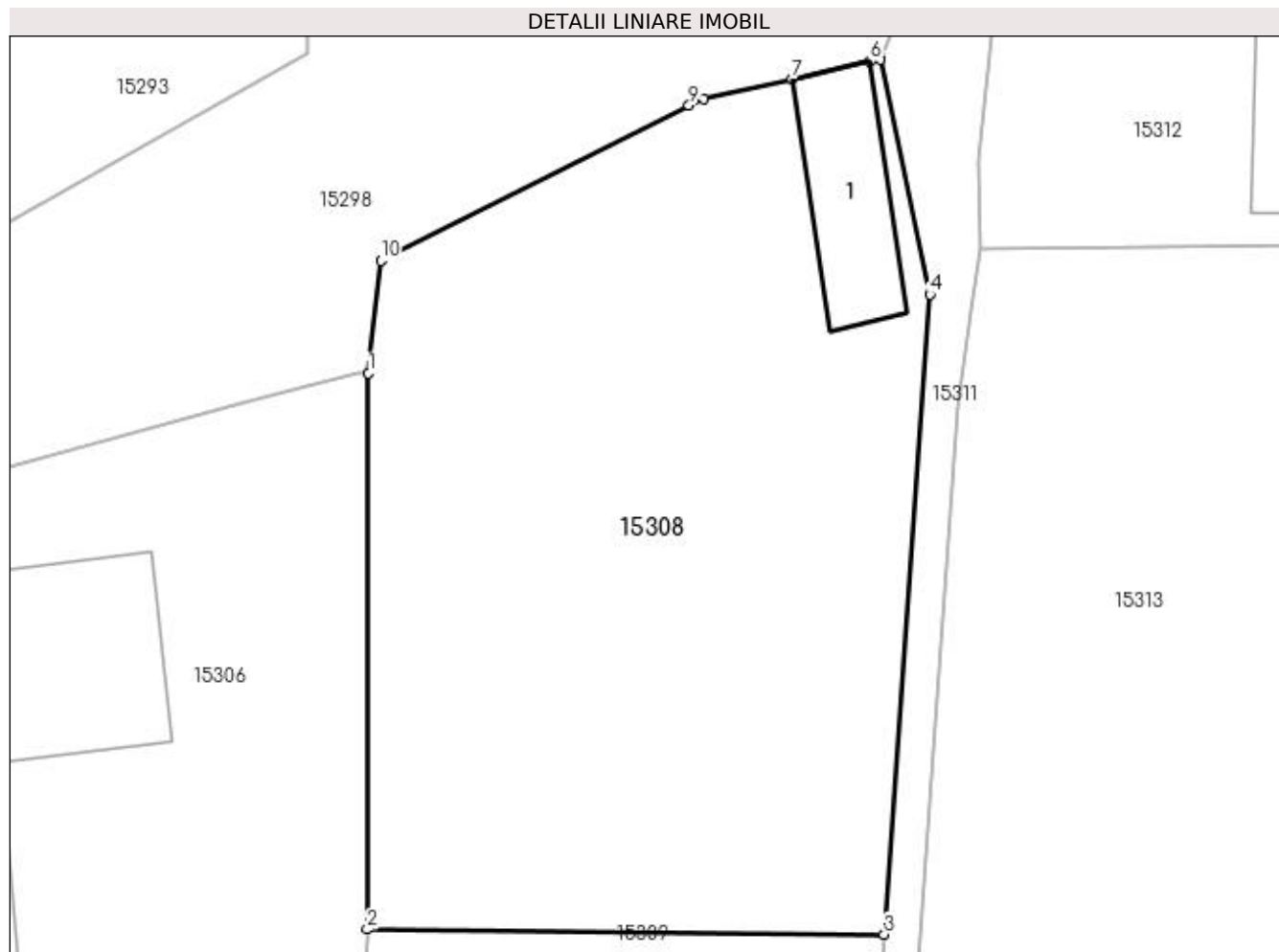
Inscrieri privind dezmembramintele dreptului de proprietate, drepturi reale de garanție și sarcini	Referințe
NU SUNT	

## Anexa Nr. 1 La Partea I

## Teren

Nr cadastral	Suprafața (mp)*	Observații / Referințe
	Din acte: 540 Masurata: 632	

\* Suprafața este determinată în planul de proiecție Stereo 70.



## Date referitoare la teren

Crt	Categorie folosință	Intra vilan	Suprafața (mp)	Tarla	Parcelă	Nr. topo	Observații / Referințe
1	curți constructii	DA	632	119	2490	-	

## Date referitoare la construcții

Crt	Număr	Destinație construcție	Supraf. (mp)	Situație juridică	Observații / Referințe
A1.1		construcții de locuințe	30	Cu acte	Nr. niveluri:1; S. construita la sol:30 mp; CASA DE LOCUIT

## Lungime Segmente

1) Valorile lungimilor segmentelor sunt obținute din proiecție în plan.

Punct început	X / Y	Punct sfârșit	X / Y	Lungime segment (** (m)
1	419.348,86 298.718,355	2	419.348,81 298.696,89	21.465
2	419.348,81 298.696,89	3	419.368,763 298.696,701	19.954
3	419.368,763 298.696,701	4	419.370,537 298.721,392	24.755

Punct început	X / Y	Punct sfârșit	X / Y	Lungime segment (** (m)
4	419.370,537 298.721,392	5	419.368,609 298.730,457	9.267
5	419.368,609 298.730,457	6	419.368,218 298.730,407	0.394
6	419.368,218 298.730,407	7	419.365,22 298.729,705	3.079
7	419.365,22 298.729,705	8	419.361,804 298.728,943	3.5
8	419.361,804 298.728,943	9	419.361,229 298.728,692	0.627
9	419.361,229 298.728,692	10	419.349,335 298.722,7	13.318
10	419.349,335 298.722,7	1	419.348,86 298.718,355	4.371

\*\* Lungimile segmentelor sunt determinate în planul de proiecție Stereo 70 și sunt rotunjite la 1 milimetru.

\*\*\* Distanța dintre puncte este formată din segmente cumulate ce sunt mai mici decât valoarea 1 milimetru.



**DATE DESPRE IMOBILUL NR. 15309**

Oficiul de Cadastru și Publicitate Imobiliară DOLJ  
Biroul de Cadastru și Publicitate Imobiliară Craiova

**A. Partea I. Descrierea imobilului**

TEREN Intravilan

Adresa: Loc. Leu, Jud. Dolj, T119

Nr. Crt	Nr cadastral Nr. topografic	Suprafața* (mp)	Observații / Referințe
A1	33645	Din acte: 504 Masurata: 487	Sector cadastral:13 Teren imprejmuit;

**B. Partea II. Proprietari și acte**

Inscrieri privitoare la dreptul de proprietate și alte drepturi reale		Referințe
<b>176373 / 21/09/2018</b>		
Act Administrativ nr. TDP NR 2840, din 29/07/2004 emis de CJ DOLJ (ACT NOTARIAL NR CM NR 62 DIN 05.10.2007, EMIS DE BNP PETRESCU FLORINA);		
B1	Intabulare, drept de PROPRIETATE, dobandit prin Succesiune, cota actuala 1/1, cota initiala 1/1 1) <b>BOANA FLOAREA</b> <i>OBSERVATII: DEF GROZA ION</i>	A1

**C. Partea III. SARCINI .**

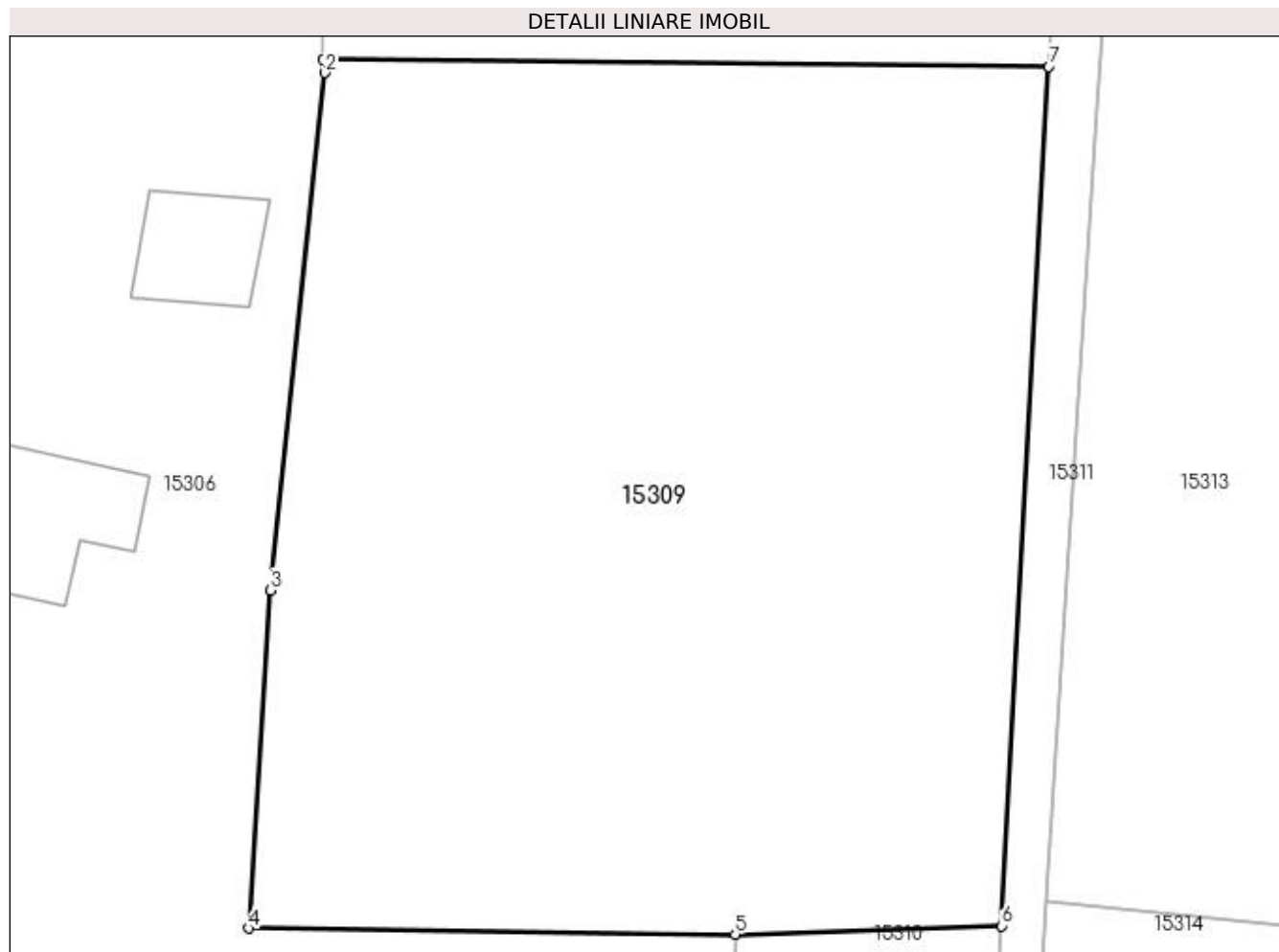
Inscrieri privind dezmembramintele dreptului de proprietate, drepturi reale de garanție și sarcini	Referințe
NU SUNT	

## Anexa Nr. 1 La Partea I

## Teren

Nr cadastral	Suprafața (mp)*	Observații / Referințe
33645	Din acte: 504 Masurata: 487	

\* Suprafața este determinată în planul de proiecție Stereo 70.



## Date referitoare la teren

Crt	Categorie folosință	Intra vilan	Suprafața (mp)	Tarla	Parcelă	Nr. topo	Observații / Referințe
1	vie	DA	487	119	-	-	

## Lungime Segmente

1) Valorile lungimilor segmentelor sunt obținute din proiecție în plan.

Punct început	X / Y	Punct sfârșit	X / Y	Lungime segment (** (m)
1	419.348,81 298.696,89	2	419.348,86 298.696,532	0.361
2	419.348,86 298.696,532	3	419.347,377 298.682,315	14.294
3	419.347,377 298.682,315	4	419.346,762 298.673,017	9.318
4	419.346,762 298.673,017	5	419.360,14 298.672,857	13.379
5	419.360,14 298.672,857	6	419.367,472 298.673,09	7.336

Punct început	X / Y	Punct sfârşit	X / Y	Lungime segment (** (m)
6	419.367,472 298.673,09	7	419.368,763 298.696,701	23.646
7	419.368,763 298.696,701	1	419.348,81 298.696,89	19.954

\*\* Lungimile segmentelor sunt determinate în planul de proiecţie Stereo 70 şi sunt rotunjite la 1 milimetru.

\*\*\* Distanţa dintre puncte este formată din segmente cumulate ce sunt mai mici decât valoarea 1 milimetru.





**DATE DESPRE IMOBILUL NR. 15310**

Oficiul de Cadastru și Publicitate Imobiliară DOLJ  
Biroul de Cadastru și Publicitate Imobiliară Craiova

**A. Partea I. Descrierea imobilului**

TEREN Intravilan

Adresa: Loc. Leu, Jud. Dolj, T119, P2489

Nr. Crt	Nr cadastral Nr. topografic	Suprafața* (mp)	Observații / Referințe
A1		Din acte: 2.489 Masurata: 347	Sector cadastral:13 Teren neimprejmit;

**B. Partea II. Proprietari și acte**

Inscrieri privitoare la dreptul de proprietate și alte drepturi reale		Referințe
/		
Act Notarial nr. CM NR.31, din 03/03/2009 emis de NP DEFTA EMIL;		
B1	Intabulare, drept de PROPRIETATE, dobandit prin Succesiune, cota actuala 3/8, cota initiala 3/8 1) <b>STACU FLOAREA</b>	A1
B2	Intabulare, drept de PROPRIETATE, dobandit prin Succesiune, cota actuala 3/8, cota initiala 3/8 1) <b>STANCULEASA IOANA</b>	A1
Act Notarial nr. CM NR.174, din 08/10/2010 emis de NP TUDOR MARINELA DANIELA (INCHEIERE DE INDRAPTARE A EROARII MATERIALE NR. 19152/10.11.2010 );		
B3	Intabulare, drept de PROPRIETATE, dobandit prin Succesiune, cota actuala 2/16, cota initiala 2/16 1) <b>STANCULEASA IOANA</b>	A1
B4	Intabulare, drept de PROPRIETATE, dobandit prin Succesiune, cota actuala 2/16, cota initiala 2/16 1) <b>STACU FLOAREA</b>	A1

**C. Partea III. SARCINI .**

Inscrieri privind dezmembramintele dreptului de proprietate, drepturi reale de garanție și sarcini	Referințe
NU SUNT	

## Anexa Nr. 1 La Partea I

## Teren

Nr cadastral	Suprafața (mp)*	Observații / Referințe
	Din acte: 2.489 Masurata: 347	

\* Suprafața este determinată în planul de proiecție Stereo 70.



## Date referitoare la teren

Crt	Categorie folosință	Intra vilan	Suprafața (mp)	Tarla	Parcelă	Nr. topo	Observații / Referințe
1	arabil	DA	347	119	2489	-	

## Lungime Segmente

1) Valorile lungimilor segmentelor sunt obținute din proiecție în plan.

Punct început	X / Y	Punct sfârșit	X / Y	Lungime segment (** (m)
1	419.367,472 298.673,09	2	419.360,14 298.672,857	7.336
2	419.360,14 298.672,857	3	419.360,032 298.669,408	3.451
3	419.360,032 298.669,408	4	419.358,166 298.632,76	36.695
4	419.358,166 298.632,76	5	419.355,795 298.622,179	10.843
5	419.355,795 298.622,179	6	419.356,839 298.622,377	1.063

Punct început	X / Y	Punct sfârşit	X / Y	Lungime segment (** (m)
6	419.356,839 298.622,377	7	419.363,325 298.623,605	6.601
7	419.363,325 298.623,605	8	419.364,652 298.632,283	8.779
8	419.364,652 298.632,283	9	419.366,352 298.655,405	23.184
9	419.366,352 298.655,405	1	419.367,472 298.673,09	17.72

\*\* Lungimile segmentelor sunt determinate în planul de proiecție Stereo 70 și sunt rotunjite la 1 milimetru.

\*\*\* Distanța dintre puncte este formată din segmente cumulate ce sunt mai mici decât valoarea 1 milimetru.



**DATE DESPRE IMOBILUL NR. 15311**

Oficiul de Cadastru și Publicitate Imobiliară DOLJ  
Biroul de Cadastru și Publicitate Imobiliară Craiova

**A. Partea I. Descrierea imobilului**

TEREN Intravilan

Adresa: Loc. Leu, Jud. Dolj, DC 2492

Nr. Crt	Nr cadastral Nr. topografic	Suprafața* (mp)	Observații / Referințe
A1		Din acte: 200 Masurata: 204	Sector cadastral:13 Teren neimprejmuit;

**B. Partea II. Proprietari și acte**

Inscrieri privitoare la dreptul de proprietate și alte drepturi reale	Referințe
/	
Act Normativ nr. HG 965, din 05/09/2002 emis de PARLAMENTUL ROMANIEI (ANEXA NR. 57/2002);	
B1	A1
Intabulare, drept de PROPRIETATE, dobandit prin Lege, cota actuala 1/1, cota initiala 1/1	
1) COMUNA LEU - DOMENIU PUBLIC, CIF:4553631	

**C. Partea III. SARCINI .**

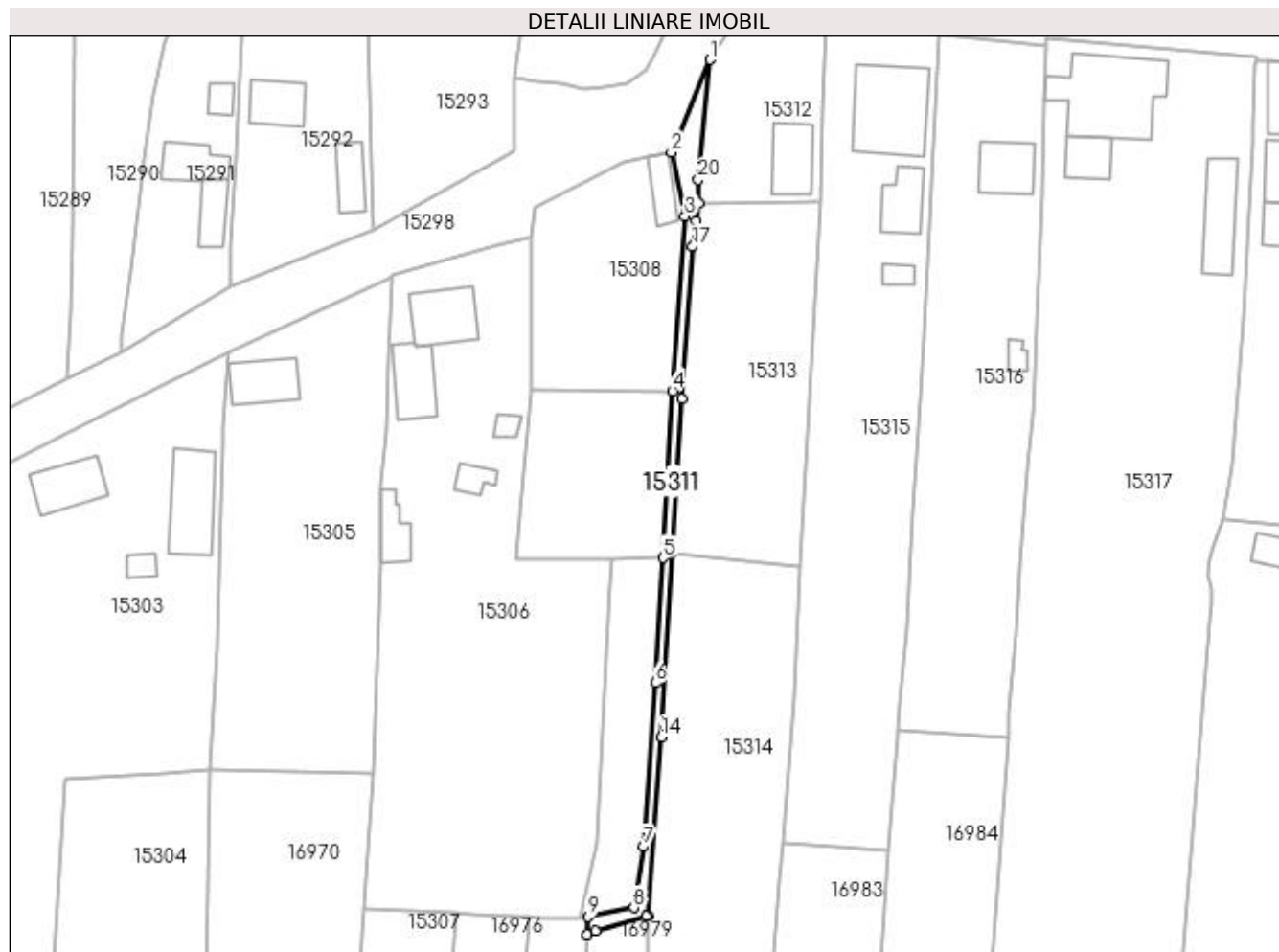
Inscrieri privind dezmembramintele dreptului de proprietate, drepturi reale de garanție și sarcini	Referințe
NU SUNT	

## Anexa Nr. 1 La Partea I

## Teren

Nr cadastral	Suprafața (mp)*	Observații / Referințe
	Din acte: 200 Masurata: 204	

\* Suprafața este determinată în planul de proiecție Stereo 70.



## Date referitoare la teren

Crt	Categorie folosință	Intra vilan	Suprafața (mp)	Tarla	Parcelă	Nr. topo	Observații / Referințe
1	drum	DA	204	-	DC 2492	-	

## Lungime Segmente

1) Valorile lungimilor segmentelor sunt obținute din proiecție în plan.

Punct început	X / Y	Punct sfârșit	X / Y	Lungime segment (** (m)
1	419.374,126 298.743,542	2	419.368,609 298.730,457	14.201
2	419.368,609 298.730,457	3	419.370,537 298.721,392	9.268
3	419.370,537 298.721,392	4	419.368,763 298.696,701	24.755
4	419.368,763 298.696,701	5	419.367,472 298.673,09	23.646
5	419.367,472 298.673,09	6	419.366,352 298.655,405	17.72

Punct început	X / Y	Punct sfârşit	X / Y	Lungime segment (** (m)
6	419.366,352 298.655,405	7	419.364,652 298.632,283	23.184
7	419.364,652 298.632,283	8	419.363,325 298.623,605	8.779
8	419.363,325 298.623,605	9	419.356,839 298.622,377	6.601
9	419.356,839 298.622,377	10	419.356,683 298.619,855	2.527
10	419.356,683 298.619,855	11	419.357,828 298.620,296	1.227
11	419.357,828 298.620,296	12	419.365,122 298.622,44	7.603
12	419.365,122 298.622,44	13	419.365,341 298.622,425	0.22
13	419.365,341 298.622,425	14	419.367,195 298.647,741	25.384
14	419.367,195 298.647,741	15	419.368,704 298.673,764	26.067
15	419.368,704 298.673,764	16	419.370,07 298.695,56	21.839
16	419.370,07 298.695,56	17	419.371,585 298.717,076	21.569
17	419.371,585 298.717,076	18	419.372,104 298.720,737	3.698
18	419.372,104 298.720,737	19	419.372,498 298.723,185	2.48
19	419.372,498 298.723,185	20	419.372,403 298.726,561	3.377
20	419.372,403 298.726,561	1	419.374,126 298.743,542	17.068

\*\* Lungimile segmentelor sunt determinate în planul de proiecție Stereo 70 și sunt rotunjite la 1 milimetru.

\*\*\* Distanța dintre puncte este formată din segmente cumulate ce sunt mai mici decât valoarea 1 milimetru.





**DATE DESPRE IMOBILUL NR. 15312**

Oficiul de Cadastru și Publicitate Imobiliară DOLJ  
Biroul de Cadastru și Publicitate Imobiliară Craiova

**A. Partea I. Descrierea imobilului**

TEREN Intravilan

Adresa: Loc. Leu, Nr. 134, Jud. Dolj, T119, P2493

Nr. Crt	Nr cadastral Nr. topografic	Suprafața* (mp)	Observații / Referințe
A1		Din acte: 302 Masurata: 428	Sector cadastral:13 Teren imprejmuit;

**Construcții**

Crt	Nr cadastral Nr. topografic	Adresa	Observații / Referințe
A1.1		Loc. Leu, Jud. Dolj	Nr. niveluri:1; S. construita la sol:55 mp; CASA DE LOCUIT CONTRITA DIN CARAMIDA ACOPERITA CU TIGLA

**B. Partea II. Proprietari și acte**

Inscrieri privitoare la dreptul de proprietate și alte drepturi reale		Referințe
/		
Act Administrativ nr. TDP 2655, din 02/09/2004 emis de CONSILIUL JUDETEAN DOLJ;		
B1	Intabulare, drept de PROPRIETATE, dobandit prin Reconstituire, cota actuala 1/1, cota initiala 1/1 1) JIGLARU ION, LIPSĂ CNP	A1
Act Normativ nr. LEGEA 7, din 13/03/1996 emis de GUVERNUL ROMANIEI;		
B2	Intabulare, drept de PROPRIETATE, dobandit prin Lege, cota actuala 1/1, cota initiala 1/1 1) JIGLARU ION, LIPSĂ CNP	A1.1

**C. Partea III. SARCINI .**

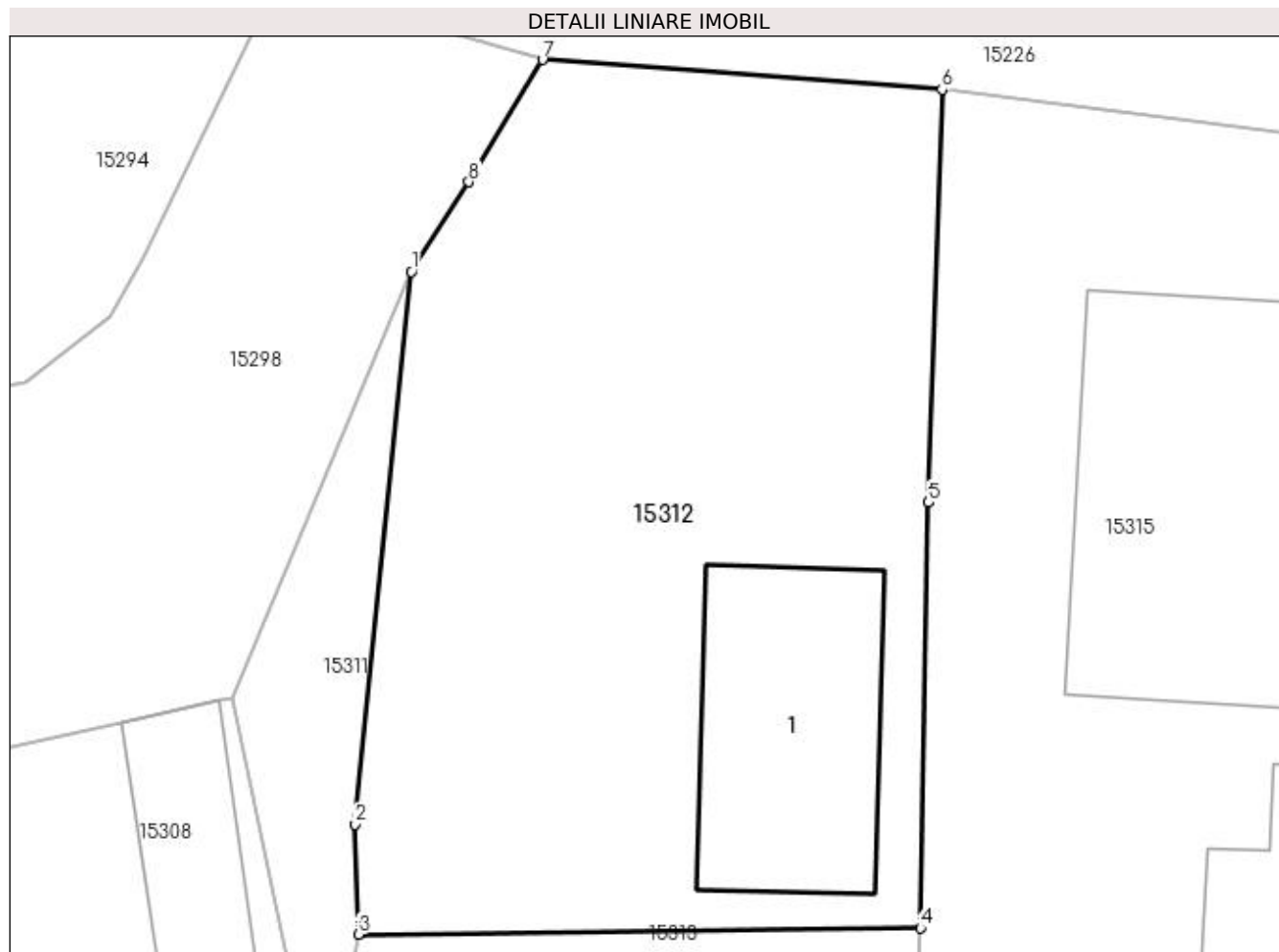
Inscrieri privind dezmembramintele dreptului de proprietate, drepturi reale de garanție și sarcini	Referințe
NU SUNT	

## Anexa Nr. 1 La Partea I

## Teren

Nr cadastral	Suprafața (mp)*	Observații / Referințe
	Din acte: 302 Masurata: 428	

\* Suprafața este determinată în planul de proiecție Stereo 70.



## Date referitoare la teren

Crt	Categorie folosință	Intra vilan	Suprafața (mp)	Tarla	Parcelă	Nr. topo	Observații / Referințe
1	curți constructii	DA	428	119	2493	-	

## Date referitoare la construcții

Crt	Număr	Destinație construcție	Supraf. (mp)	Situație juridică	Observații / Referințe
A1.1		construcții de locuințe	55	Cu acte	Nr. niveluri:1; S. construita la sol:55 mp; CASA DE LOCUIT CONTRITA DIN CARAMIDA ACOPERITA CU TIGLA

## Lungime Segmente

1) Valorile lungimilor segmentelor sunt obținute din proiecție în plan.

Punct început	X / Y	Punct sfârșit	X / Y	Lungime segment (** (m)
1	419.374,126 298.743,542	2	419.372,403 298.726,561	17.068
2	419.372,403 298.726,561	3	419.372,498 298.723,185	3.377
3	419.372,498 298.723,185	4	419.389,76 298.723,373	17.263

Punct început	X / Y	Punct sfârșit	X / Y	Lungime segment (** (m)
4	419.389,76 298.723,373	5	419.390,007 298.736,445	13.074
5	419.390,007 298.736,445	6	419.390,425 298.749,128	12.69
6	419.390,425 298.749,128	7	419.378,155 298.750,044	12.304
7	419.378,155 298.750,044	8	419.375,889 298.746,293	4.383
8	419.375,889 298.746,293	1	419.374,126 298.743,542	3.267

\*\* Lungimile segmentelor sunt determinate în planul de proiecție Stereo 70 și sunt rotunjite la 1 milimetru.

\*\*\* Distanța dintre puncte este formată din segmente cumulate ce sunt mai mici decât valoarea 1 milimetru.



**DATE DESPRE IMOBILUL NR. 15313**

Oficiul de Cadastru și Publicitate Imobiliară DOLJ  
Biroul de Cadastru și Publicitate Imobiliară Craiova

**A. Partea I. Descrierea imobilului**

TEREN Intravilan

Adresa: Loc. Leu, Jud. Dolj, T119, P2494, 2494/1

Nr. Crt	Nr cadastral Nr. topografic	Suprafața* (mp)	Observații / Referințe
A1		Din acte: 907 Masurata: 911	Sector cadastral:13 Teren imprejmuit;

**B. Partea II. Proprietari și acte**

Inscrieri privitoare la dreptul de proprietate și alte drepturi reale		Referințe
/		
Act Administrativ nr. TDP 2523, din 21/10/2003 emis de CONSILIUL JUDETEAN DOLJ (SENTINTA CIVILA NR. 6066/30.05.2018; INDREPTARE SC 6066/04.03.2020);		
B1	Intabulare, drept de PROPRIETATE, dobandit prin Reconstituire, cota actuala 1/1, cota initiala 1/1 1) STAICUSI ROMUL	A1

**C. Partea III. SARCINI .**

Inscrieri privind dezmembramintele dreptului de proprietate, drepturi reale de garanție și sarcini	Referințe
NU SUNT	

## Anexa Nr. 1 La Partea I

## Teren

Nr cadastral	Suprafața (mp)*	Observații / Referințe
	Din acte: 907 Masurata: 911	

\* Suprafața este determinată în planul de proiecție Stereo 70.



## Date referitoare la teren

Crt	Categorie folosință	Intravilan	Suprafața (mp)	Tarla	Parcelă	Nr. topo	Observații / Referințe
1	arabil	DA	761	119	2494	-	
2	vie	DA	150	119	2494/1	-	

## Lungime Segmente

1) Valorile lungimilor segmentelor sunt obținute din proiecție în plan.

Punct început	X / Y	Punct sfârșit	X / Y	Lungime segment (** (m)
1	419.372,104 298.720,737	2	419.371,585 298.717,076	3.697
2	419.371,585 298.717,076	3	419.370,07 298.695,56	21.569
3	419.370,07 298.695,56	4	419.368,704 298.673,764	21.839
4	419.368,704 298.673,764	5	419.386,881 298.671,924	18.27

Punct început	X / Y	Punct sfârșit	X / Y	Lungime segment (** (m)
5	419.386,881 298.671,924	6	419.388,77 298.704,667	32.798
6	419.388,77 298.704,667	7	419.389,76 298.723,373	18.732
7	419.389,76 298.723,373	8	419.372,498 298.723,185	17.263
8	419.372,498 298.723,185	1	419.372,104 298.720,737	2.48

\*\* Lungimile segmentelor sunt determinate în planul de proiecție Stereo 70 și sunt rotunjite la 1 milimetru.

\*\*\* Distanța dintre puncte este formată din segmente cumulate ce sunt mai mici decât valoarea 1 milimetru.





**DATE DESPRE IMOBILUL NR. 15314**

Oficiul de Cadastru și Publicitate Imobiliară DOLJ  
Biroul de Cadastru și Publicitate Imobiliară Craiova

**A. Partea I. Descrierea imobilului**

TEREN Intravilan

Adresa: Loc. Leu, Jud. Dolj, T119, P2495

Nr. Crt	Nr cadastral Nr. topografic	Suprafața* (mp)	Observații / Referințe
A1		Din acte: 1.269 Masurata: 1.382	Sector cadastral:13 Teren imprejmuit;

**B. Partea II. Proprietari și acte**

Inscrieri privitoare la dreptul de proprietate și alte drepturi reale		Referințe
/		
Act Notarial nr. CM NR.54, din 02/08/2017 emis de NP ELENA DANIELA MARTA;		
B1	Intabulare, drept de PROPRIETATE, dobandit prin Succesiune, cota actuala 1/1, cota initiala 1/1 1) DINCU AURELIA	A1

**C. Partea III. SARCINI .**

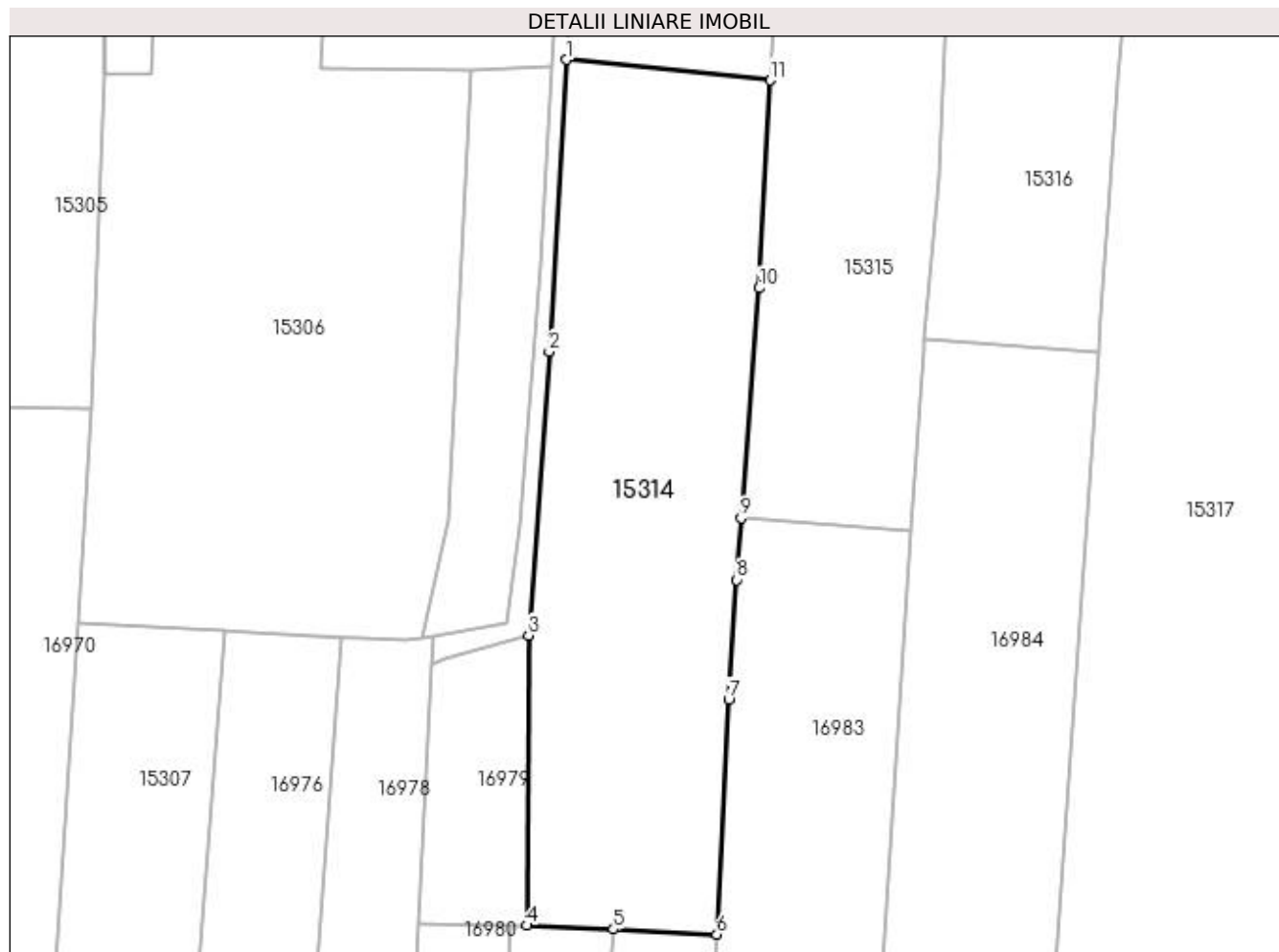
Inscrieri privind dezmembramintele dreptului de proprietate, drepturi reale de garanție și sarcini	Referințe
NU SUNT	

## Anexa Nr. 1 La Partea I

## Teren

Nr cadastral	Suprafața (mp)*	Observații / Referințe
	Din acte: 1.269 Masurata: 1.382	

\* Suprafața este determinată în planul de proiecție Stereo 70.



## Date referitoare la teren

Crt	Categorie folosință	Intra vilan	Suprafața (mp)	Tarla	Parcelă	Nr. topo	Observații / Referințe
1	vie	DA	1.382	119	2495	-	

## Lungime Segmente

1) Valorile lungimilor segmentelor sunt obținute din proiecție în plan.

Punct început	X / Y	Punct sfârșit	X / Y	Lungime segment (** (m)
1	419.368,704 298.673,764	2	419.367,195 298.647,741	26.067
2	419.367,195 298.647,741	3	419.365,341 298.622,425	25.384
3	419.365,341 298.622,425	4	419.365,225 298.596,572	25.854
4	419.365,225 298.596,572	5	419.372,914 298.596,217	7.698
5	419.372,914 298.596,217	6	419.382,142 298.595,776	9.238

Punct început	X / Y	Punct sfârșit	X / Y	Lungime segment (** (m)
6	419.382,142 298.595,776	7	419.383,191 298.616,702	20.952
7	419.383,191 298.616,702	8	419.383,927 298.627,377	10.7
8	419.383,927 298.627,377	9	419.384,307 298.632,885	5.521
9	419.384,307 298.632,885	10	419.385,879 298.653,406	20.581
10	419.385,879 298.653,406	11	419.386,881 298.671,924	18.545
11	419.386,881 298.671,924	1	419.368,704 298.673,764	18.27

\*\* Lungimile segmentelor sunt determinate în planul de proiecție Stereo 70 și sunt rotunjite la 1 milimetru.

\*\*\* Distanța dintre puncte este formată din segmente cumulate ce sunt mai mici decât valoarea 1 milimetru.



**DATE DESPRE IMOBILUL NR. 15315**

Oficiul de Cadastru și Publicitate Imobiliară DOLJ  
Biroul de Cadastru și Publicitate Imobiliară Craiova

**A. Partea I. Descrierea imobilului**

TEREN Intravilan

Adresa: Loc. Leu, Jud. Dolj, T119, P2496,2496/1,2496/2

Nr. Crt	Nr cadastral Nr. topografic	Suprafața* (mp)	Observații / Referințe
A1	33328	1.792	Sector cadastral:13 Teren imprejmuit;

**Construcții**

Crt	Nr cadastral Nr. topografic	Adresa	Observații / Referințe
A1.1		Loc. Leu, Jud. Dolj, T 119 P 2496,2496 /1,2496/2	Nr. niveluri:2; S. construita la sol:127 mp; CASA DE LOCUIT CONTRITA DIN BCA ACOPERITA CU TIGLA
A1.2		Loc. Leu, Jud. Dolj, T 119 P 2496,2496 /1,2496/2	Nr. niveluri:1; S. construita la sol:48 mp; CONSTRUCTIE ANEXA
A1.3		Loc. Leu, Jud. Dolj, T 119 P 2496,2496 /1,2496/2	Nr. niveluri:1; S. construita la sol:12 mp; CONSTRUCTIE ANEXA

**B. Partea II. Proprietari și acte**

Inscrieri privitoare la dreptul de proprietate și alte drepturi reale		Referințe
<b>23747 / 23/01/2018</b>		
Act Notarial nr. CNTRACT DE VINZARE CUMPARARE 744, din 05/04/1999 emis de BNP PATRAU GHEORGHE (ACT ADMINISTRATIV NR AUTORIZATIE PENTRU EXECUTARE LUCRARI 149 DIN 28.11.1973, EMIS DE CONSILIUL LOCAL AL COMUNEI LEU;ACT NOTARIAL NR CERTIFICAT DE MOSTENITOR 2 DIN 12.01.2018, EMIS DE BNP GUNESCU TUDOR MARINELA DANIELA;ACT ADMINISTRATIV NR CERTIFICAT DE ATESTARE FISCALA 236 DIN 16.01.2018, EMIS DE PRIMARIA LEU);		
B1	Intabulare, drept de PROPRIETATE, dobandit prin Conventie, cota actuala 1/2, cota initiala 1/2 1) GROZA ANTONIE	A1, A1.2
B2	Intabulare, drept de PROPRIETATE, dobandit prin Succesiune, cota actuala 1/2, cota initiala 1/2 1) GROZA DAN	A1, A1.2
/		
Act Administrativ nr. AUTORIZATIE DE CONSTRUIRE NR. 28, din 06/09/2018 emis de CONSILIUL LOCAL LEU (PV RECEPTIE NR.10/17.02.2022);		
B3	Intabulare, drept de PROPRIETATE, dobandit prin Constituire, cota actuala 1/1, cota initiala 1/1 1) GROZA DAN 2) GROZA ANTONIE	A1.1
Act Normativ nr. LEGEA 7, din 13/03/1996 emis de GUVERNUL ROMANIEI;		
B4	Intabulare, drept de PROPRIETATE, dobandit prin Lege, cota actuala 1/1, cota initiala 1/1 1) GROZA DAN 2) GROZA ANTONIE	A1.3

**C. Partea III. SARCINI .**

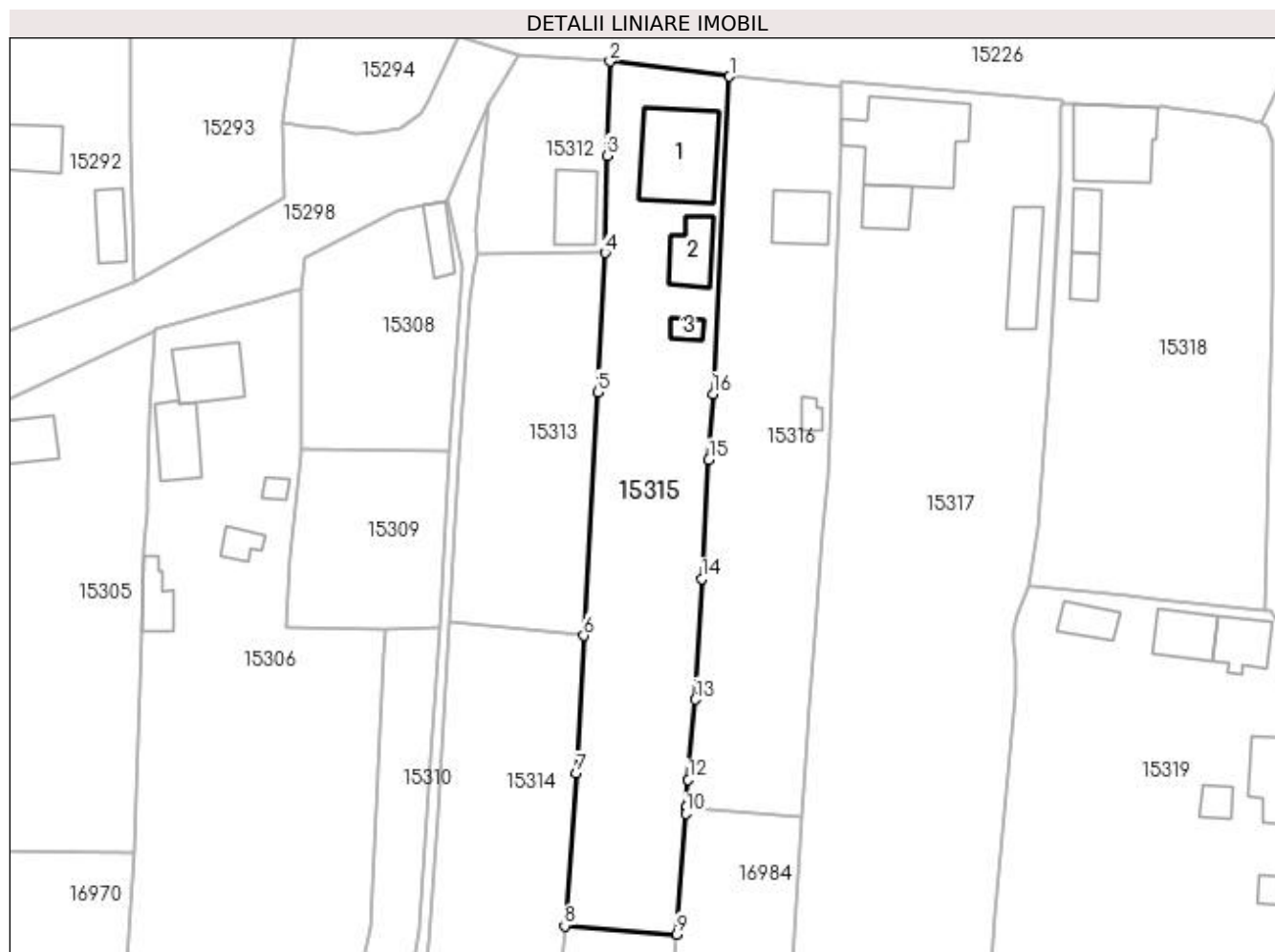
Inscrieri privind dezmembramintele dreptului de proprietate, drepturi reale de garanție și sarcini	Referințe
NU SUNT	

## Anexa Nr. 1 La Partea I

## Teren

Nr cadastral	Suprafața (mp)*	Observații / Referințe
33328	1.792	

\* Suprafața este determinată în planul de proiecție Stereo 70.



## Date referitoare la teren

Crt	Categorie folosință	Intra vilan	Suprafața (mp)	Tarla	Parcelă	Nr. topo	Observații / Referințe
1	curți constructii	DA	672	119	2496	-	
2	vie	DA	704	119	2496/1	-	
3	arabil	DA	416	119	2496/2	-	

## Date referitoare la construcții

Crt	Număr	Destinație construcție	Supraf. (mp)	Situație juridică	Observații / Referințe
A1.1		construcții de locuințe	127	Cu acte	Nr. niveluri:2; S. construită la sol:127 mp; CASA DE LOCUIT CONTRITA DIN BCA ACOPERITA CU TIGLA
A1.2		construcții anexa	48	Cu acte	Nr. niveluri:1; S. construită la sol:48 mp; CONSTRUCTIE ANEXA
A1.3		construcții anexa	12	Cu acte	Nr. niveluri:1; S. construită la sol:12 mp; CONSTRUCTIE ANEXA

## Lungime Segmente

1) Valorile lungimilor segmentelor sunt obținute din proiecție în plan.

Punct început	X / Y	Punct sfârșit	X / Y	Lungime segment (** (m)

Punct început	X / Y	Punct sfârșit	X / Y	Lungime segment (** (m)
1	419.406,492 298.747,126	2	419.390,425 298.749,128	16.191
2	419.390,425 298.749,128	3	419.390,007 298.736,445	12.69
3	419.390,007 298.736,445	4	419.389,76 298.723,373	13.074
4	419.389,76 298.723,373	5	419.388,77 298.704,667	18.732
5	419.388,77 298.704,667	6	419.386,881 298.671,924	32.797
6	419.386,881 298.671,924	7	419.385,879 298.653,406	18.545
7	419.385,879 298.653,406	8	419.384,307 298.632,885	20.581
8	419.384,307 298.632,885	9	419.399,403 298.631,754	15.138
9	419.399,403 298.631,754	10	419.400,618 298.647,979	16.27
10	419.400,618 298.647,979	11	419.400,682 298.648,834	0.857
11	419.400,682 298.648,834	12	419.400,945 298.652,56	3.735
12	419.400,945 298.652,56	13	419.401,893 298.663,342	10.824
13	419.401,893 298.663,342	14	419.402,724 298.679,551	16.23
14	419.402,724 298.679,551	15	419.403,697 298.695,552	16.031
15	419.403,697 298.695,552	16	419.404,234 298.704,416	8.88
16	419.404,234 298.704,416	1	419.406,492 298.747,126	42.77

\*\* Lungimile segmentelor sunt determinate în planul de proiecție Stereo 70 și sunt rotunjite la 1 milimetru.

\*\*\* Distanța dintre puncte este formată din segmente cumulate ce sunt mai mici decât valoarea 1 milimetru.





**DATE DESPRE IMOBILUL NR. 15316**

Oficiul de Cadastru și Publicitate Imobiliară DOLJ  
Biroul de Cadastru și Publicitate Imobiliară Craiova

**A. Partea I. Descrierea imobilului**

TEREN Intravilan

Adresa: Loc. Leu, Jud. Dolj, T119, P2497,2497/2,2497/3

Nr. Crt	Nr cadastral Nr. topografic	Suprafața* (mp)	Observații / Referințe
A1	31343	1.545	Sector cadastral:13 Teren neimprijmit;

**Construcții**

Crt	Nr cadastral Nr. topografic	Adresa	Observații / Referințe
A1.1		Loc. Leu, Jud. Dolj	Nr. niveluri:2; S. construita la sol:54 mp; CASA DE LOCUIT
A1.2		Loc. Leu, Jud. Dolj	Nr. niveluri:1; S. construita la sol:11 mp; CONSTRUCTIE ANEXA

**B. Partea II. Proprietari și acte**

Inscrieri privitoare la dreptul de proprietate și alte drepturi reale		Referințe
<b>108068 / 03/06/2020</b>		
Act Notarial nr. CONTRACT DE VANZARE AUT.1341, din 02/06/2020 emis de NOTAR PUBLIC GUNESCU TUDOR MARINELA-DANIELA;		
B1	Intabulare, drept de PROPRIETATE, dobandit prin Conventie, cota actuala 1/1, cota initiala 1/1 1) PALKO MARIANA-DORINA 2) PALKO FLORIAN-DAN	A1
/		
Act Normativ nr. LEGEA 7, din 13/03/1996 emis de GUVERNUL ROMANIEI;		
B2	Intabulare, drept de PROPRIETATE, dobandit prin Lege, cota actuala 1/1, cota initiala 1/1 1) PALKO FLORIAN-DAN 2) PALKO MARIANA-DORINA	A1.1, A1.2

**C. Partea III. SARCINI .**

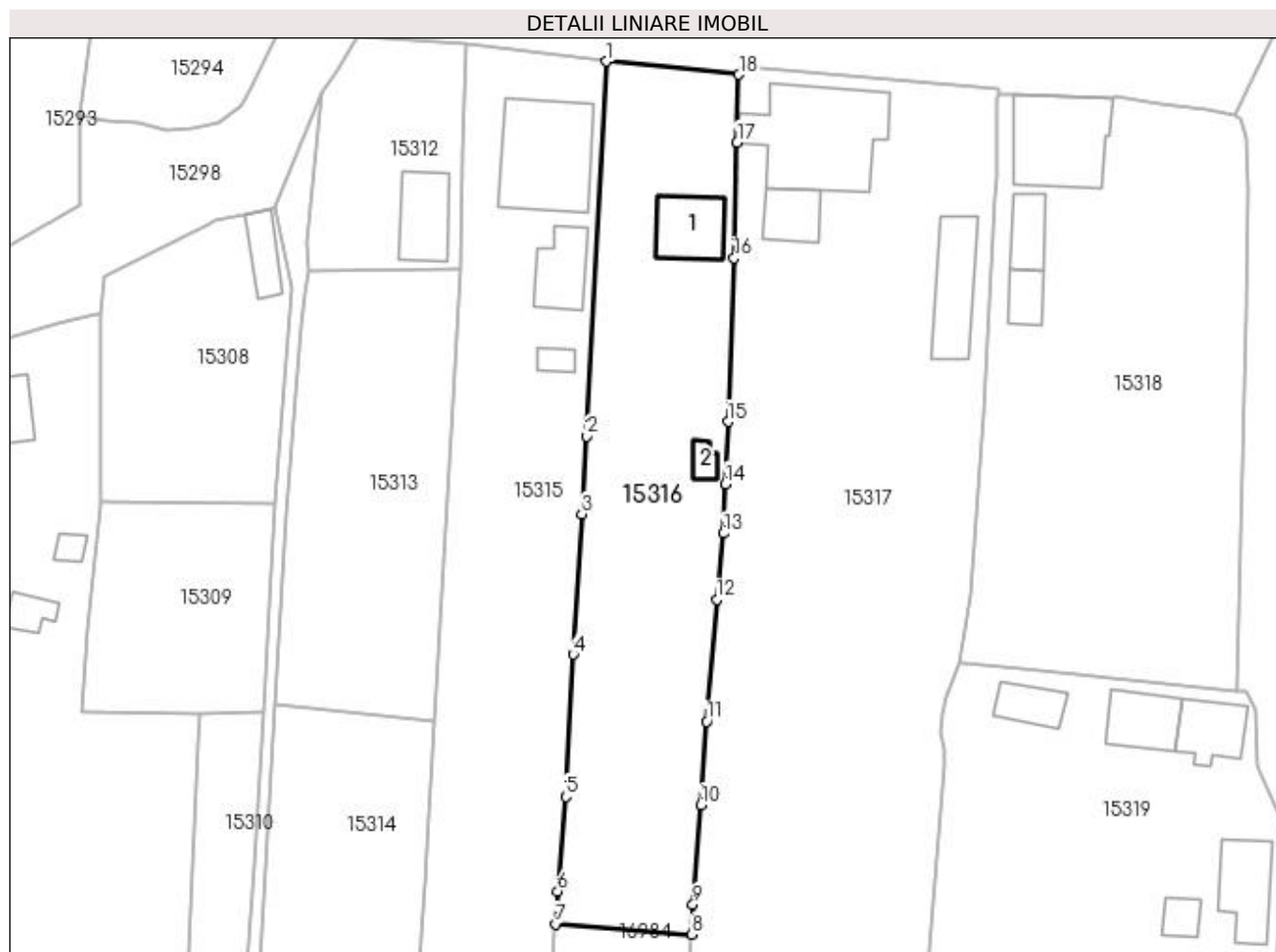
Inscrieri privind dezmembramintele dreptului de proprietate, drepturi reale de garanție și sarcini	Referințe
NU SUNT	

## Anexa Nr. 1 La Partea I

## Teren

Nr cadastral	Suprafața (mp)*	Observații / Referințe
31343	1.545	

\* Suprafața este determinată în planul de proiecție Stereo 70.



## Date referitoare la teren

Crt	Categorie folosință	Intra vilan	Suprafața (mp)	Tarla	Parcelă	Nr. topo	Observații / Referințe
1	curți constructii	DA	730	119	2497	-	
2	arabil	DA	815	119	2497/2; 2497/3	-	

## Date referitoare la construcții

Crt	Număr	Destinație construcție	Supraf. (mp)	Situație juridică	Observații / Referințe
A1.1		construcții de locuințe	54	Cu acte	Nr. niveluri:2; S. construita la sol:54 mp; CASA DE LOCUIT
A1.2		construcții anexa	11	Cu acte	Nr. niveluri:1; S. construita la sol:11 mp; CONSTRUCTIE ANEXA

## Lungime Segmente

1) Valorile lungimilor segmentelor sunt obținute din proiecție în plan.

Punct început	X / Y	Punct sfârșit	X / Y	Lungime segment (** (m)
1	419.406,492 298.747,126	2	419.404,234 298.704,416	42.77
2	419.404,234 298.704,416	3	419.403,697 298.695,552	8.88

Punct început	X / Y	Punct sfârșit	X / Y	Lungime segment (** (m)
3	419.403,697 298.695,552	4	419.402,724 298.679,551	16.031
4	419.402,724 298.679,551	5	419.401,893 298.663,342	16.23
5	419.401,893 298.663,342	6	419.400,945 298.652,56	10.824
6	419.400,945 298.652,56	7	419.400,682 298.648,834	3.735
7	419.400,682 298.648,834	8	419.416,249 298.647,648	15.613
8	419.416,249 298.647,648	9	419.416,363 298.651,043	3.397
9	419.416,363 298.651,043	10	419.417,256 298.662,384	11.376
10	419.417,256 298.662,384	11	419.417,953 298.671,895	9.537
11	419.417,953 298.671,895	12	419.419,087 298.685,789	13.94
12	419.419,087 298.685,789	13	419.419,827 298.693,335	7.582
13	419.419,827 298.693,335	14	419.420,058 298.698,985	5.655
14	419.420,058 298.698,985	15	419.420,374 298.706,072	7.094
15	419.420,374 298.706,072	16	419.421,045 298.724,709	18.649
16	419.421,045 298.724,709	17	419.421,389 298.737,881	13.177
17	419.421,389 298.737,881	18	419.421,591 298.745,627	7.748
18	419.421,591 298.745,627	1	419.406,492 298.747,126	15.173

\*\* Lungimile segmentelor sunt determinate în planul de proiecție Stereo 70 și sunt rotunjite la 1 milimetru.

\*\*\* Distanța dintre puncte este formată din segmente cumulate ce sunt mai mici decât valoarea 1 milimetru.



**DATE DESPRE IMOBILUL NR. 15317**

Oficiul de Cadastru și Publicitate Imobiliară DOLJ  
Biroul de Cadastru și Publicitate Imobiliară Craiova

**A. Partea I. Descrierea imobilului**

TEREN Intravilan

Adresa: Loc. Leu, Nr. 141, Jud. Dolj, T119, P2498, 2498/1, 2498/2

Nr. Crt	Nr cadastral Nr. topografic	Suprafața* (mp)	Observații / Referințe
A1		Din acte: 4.844 Masurata: 5.463	Sector cadastral:13 Teren neimprijmit;

**Construcții**

Crt	Nr cadastral Nr. topografic	Adresa	Observații / Referințe
A1.1		Loc. Leu, Jud. Dolj	Nr. niveluri:2; S. construita la sol:160 mp; CASA DE LOCUIT CONTRITA DIN CARAMIDA ACOPERITA CU TIGLA
A1.2		Loc. Leu, Jud. Dolj	Nr. niveluri:1; S. construita la sol:37 mp; CONSTRUCTIE ANEXA
A1.3		Loc. Leu, Jud. Dolj	Nr. niveluri:1; S. construita la sol:70 mp; CONSTRUCTIE ANEXA

**B. Partea II. Proprietari și acte**

Inscrieri privitoare la dreptul de proprietate și alte drepturi reale		Referințe
/		
Hotarare Judecatoreasca nr. SC 18953, din 22/11/2010 emis de JUDECATORIA CRAIOVA (CERTIFICAT DE DECES SERIA DC NR. 021678);		
B1	Intabulare, drept de PROPRIETATE, dobandit prin Hotarare Judecatoreasca, cota actuala 1/1, cota initiala 1/1 1) STOEAN MIRCEA DEFUNCT:Da	A1, A1.1, A1.3
Act Normativ nr. LEGEA 7, din 13/03/1996 emis de GUVERNUL ROMANIEI;		
B2	Intabulare, drept de PROPRIETATE, dobandit prin Lege, cota actuala 1/1, cota initiala 1/1 1) STOEAN MIRCEA DEFUNCT:Da	A1.2

**C. Partea III. SARCINI .**

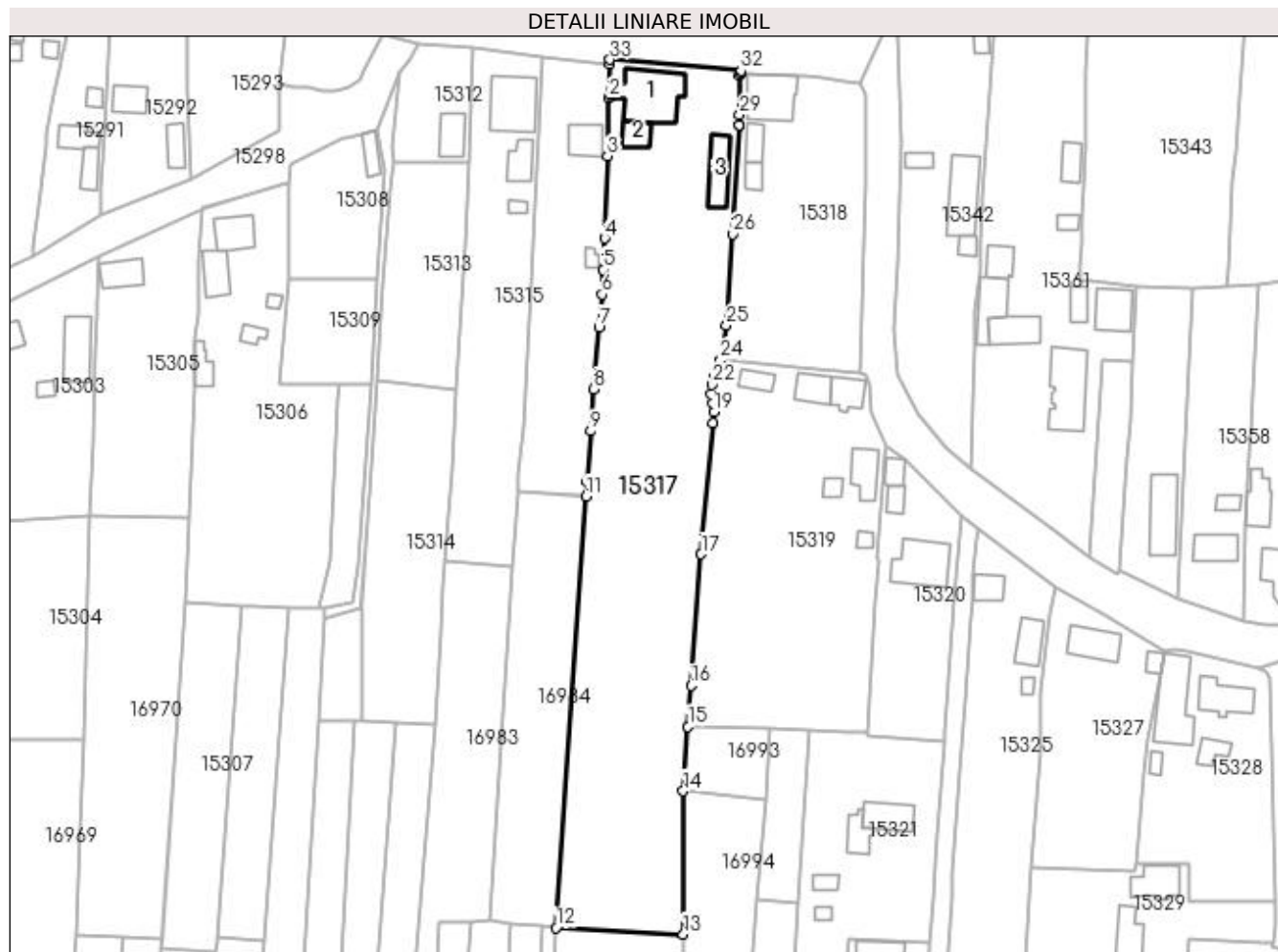
Inscrieri privind dezmembramintele dreptului de proprietate, drepturi reale de garanție și sarcini	Referințe
NU SUNT	

## Anexa Nr. 1 La Partea I

## Teren

Nr cadastral	Suprafața (mp)*	Observații / Referințe
	Din acte: 4.844 Masurata: 5.463	

\* Suprafața este determinată în planul de proiecție Stereo 70.



## Date referitoare la teren

Crt	Categorie folosință	Intravilan	Suprafața (mp)	Tarla	Parcelă	Nr. topo	Observații / Referințe
1	curți construcții	DA	1.121	119	2498	-	
2	arabil	DA	3.274	119	2498/1	-	
3	vie	DA	1.068	119	2498/2	-	

## Date referitoare la construcții

Crt	Număr	Destinație construcție	Supraf. (mp)	Situație juridică	Observații / Referințe
A1.1		construcții de locuințe	160	Cu acte	Nr. niveluri:2; S. construita la sol:160 mp; CASA DE LOUIT CONTRITA DIN CARAMIDA ACOPERITA CU TIGLA
A1.2		construcții anexa	37	Cu acte	Nr. niveluri:1; S. construita la sol:37 mp; CONSTRUCTIE ANEXA
A1.3		construcții anexa	70	Cu acte	Nr. niveluri:1; S. construita la sol:70 mp; CONSTRUCTIE ANEXA

## Lungime Segmente

1) Valorile lungimilor segmentelor sunt obținute din proiecție în plan.

Punct început	X / Y	Punct sfârșit	X / Y	Lungime segment (** (m)	Punct început	X / Y	Punct sfârșit	X / Y	Lungime segment (** (m)
---------------	-------	---------------	-------	-------------------------	---------------	-------	---------------	-------	-------------------------

Punct început	X / Y	Punct sfârșit	X / Y	Lungime segment (** (m)
1	419.421,591 298.745,627	2	419.421,389 298.737,881	7.748
3	419.421,045 298.724,709	4	419.420,374 298.706,072	18.649
5	419.420,058 298.698,985	6	419.419,827 298.693,335	5.655
7	419.419,087 298.685,789	8	419.417,953 298.671,895	13.94
9	419.417,256 298.662,384	10	419.416,363 298.651,043	11.376
11	419.416,249 298.647,648	12	419.409,41 298.549,809	98.077
13	419.438,234 298.548,334	14	419.438,226 298.580,753	32.419
15	419.439,293 298.595,421	16	419.439,966 298.604,683	9.287
17	419.442,272 298.634,481	18	419.444,859 298.664,245	29.876
19	419.445,066 298.666,708	20	419.444,921 298.668,681	1.978
21	419.444,611 298.670,675	22	419.444,731 298.672,861	2.189
23	419.445,243 298.674,734	24	419.446,654 298.678,538	4.057
25	419.448,028 298.686,287	26	419.449,463 298.707,007	20.77
27	419.450,9 298.731,643	28	419.450,868 298.731,741	0.103
29	419.450,972 298.734,03	30	419.451,026 298.742,919	8.889
31	419.451,305 298.743,462	32	419.451,323 298.744,015	0.553
33	419.421,619 298.746,535	1	419.421,591 298.745,627	0.908

Punct început	X / Y	Punct sfârșit	X / Y	Lungime segment (** (m)
2	419.421,389 298.737,881	3	419.421,045 298.724,709	13.177
4	419.420,374 298.706,072	5	419.420,058 298.698,985	7.094
6	419.419,827 298.693,335	7	419.419,087 298.685,789	7.582
8	419.417,953 298.671,895	9	419.417,256 298.662,384	9.537
10	419.416,363 298.651,043	11	419.416,249 298.647,648	3.397
12	419.409,41 298.549,809	13	419.438,234 298.548,334	28.861
14	419.438,226 298.580,753	15	419.439,293 298.595,421	14.706
16	419.439,966 298.604,683	17	419.442,272 298.634,481	29.887
18	419.444,859 298.664,245	19	419.445,066 298.666,708	2.472
20	419.444,921 298.668,681	21	419.444,611 298.670,675	2.018
22	419.444,731 298.672,861	23	419.445,243 298.674,734	1.942
24	419.446,654 298.678,538	25	419.448,028 298.686,287	7.87
26	419.449,463 298.707,007	27	419.450,9 298.731,643	24.678
28	419.450,868 298.731,741	29	419.450,972 298.734,03	2.291
30	419.451,026 298.742,919	31	419.451,305 298.743,462	0.61
32	419.451,323 298.744,015	33	419.421,619 298.746,535	29.811

\*\* Lungimile segmentelor sunt determinate în planul de proiecție Stereo 70 și sunt rotunjite la 1 milimetru.

\*\*\* Distanța dintre puncte este formată din segmente cumulate ce sunt mai mici decât valoarea 1 milimetru.





**DATE DESPRE IMOBILUL NR. 15318**

Oficiul de Cadastru și Publicitate Imobiliară DOLJ  
Biroul de Cadastru și Publicitate Imobiliară Craiova

**A. Partea I. Descrierea imobilului**

TEREN Intravilan

Adresa: Loc. Leu, Nr. 142, Jud. Dolj, T119, P2499, 2499/1

Nr. Crt	Nr cadastral Nr. topografic	Suprafața* (mp)	Observații / Referințe
A1		Din acte: 1.922 Masurata: 1.947	Sector cadastral:13 Teren imprejmuit;

**Construcții**

Crt	Nr cadastral Nr. topografic	Adresa	Observații / Referințe
A1.1		Loc. Leu, Jud. Dolj	Nr. niveluri:1; S. construita la sol:109 mp; CASA DE LOCUIT
A1.2		Loc. Leu, Jud. Dolj	Nr. niveluri:1; S. construita la sol:33 mp; CONSTRUCTIE ANEXA
A1.3		Loc. Leu, Jud. Dolj	Nr. niveluri:1; S. construita la sol:24 mp; CONSTRUCTIE ANEXA

**B. Partea II. Proprietari și acte**

Inscrieri privitoare la dreptul de proprietate și alte drepturi reale		Referințe
/		
Hotarare Judecatoreasca nr. DECIZIE 469, din 06/03/2018 emis de TRIBUNALUL DOLJ;		
B1	Intabulare, drept de PROPRIETATE, dobandit prin Hotarare Judecatoreasca, cota actuala 1/1, cota initiala 1/1 1) CRACIUN CONSTANTA	A1
Act Normativ nr. LEGEA 7, din 13/03/1996 emis de GUVERNUL ROMANIEI;		
B2	Intabulare, drept de PROPRIETATE, dobandit prin Lege, cota actuala 1/1, cota initiala 1/1 1) CRACIUN CONSTANTA	A1.1, A1.2, A1.3

**C. Partea III. SARCINI .**

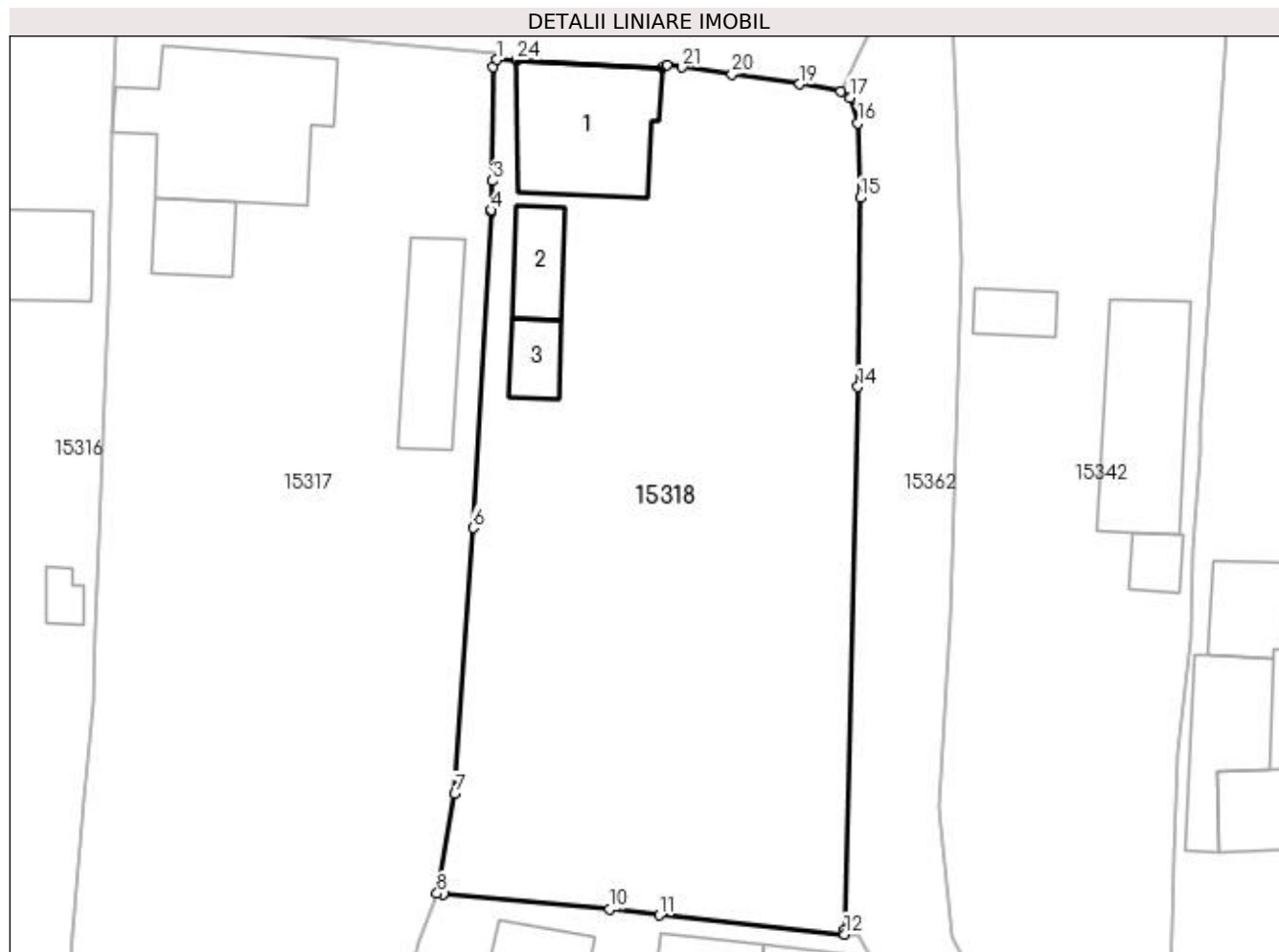
Inscrieri privind dezmembramintele dreptului de proprietate, drepturi reale de garanție și sarcini	Referințe
NU SUNT	

## Anexa Nr. 1 La Partea I

## Teren

Nr cadastral	Suprafața (mp)*	Observații / Referințe
	Din acte: 1.922 Masurata: 1.947	

\* Suprafața este determinată în planul de proiecție Stereo 70.



## Date referitoare la teren

Crt	Categorie folosință	Intravilan	Suprafața (mp)	Tarla	Parcelă	Nr. topo	Observații / Referințe
1	curți construcții	DA	822	119	2499	-	
2	arabil	DA	1.125	119	2499/1	-	

## Date referitoare la construcții

Crt	Număr	Destinație construcție	Supraf. (mp)	Situație juridică	Observații / Referințe
A1.1		construcții de locuințe	109	Cu acte	Nr. niveluri:1; S. construita la sol:109 mp; CASA DE LOCUIT
A1.2		construcții anexa	33	Cu acte	Nr. niveluri:1; S. construita la sol:33 mp; CONSTRUCTIE ANEXA
A1.3		construcții anexa	24	Cu acte	Nr. niveluri:1; S. construita la sol:24 mp; CONSTRUCTIE ANEXA

## Lungime Segmente

1) Valorile lungimilor segmentelor sunt obținute din proiecție în plan.

Punct început	X / Y	Punct sfârșit	X / Y	Lungime segment (** (m))
1	419.451,305 298.743,462	2	419.451,026 298.742,919	0.61

Punct început	X / Y	Punct sfârșit	X / Y	Lungime segment (** (m))
2	419.451,026 298.742,919	3	419.450,972 298.734,03	8.889

Punct început	X / Y	Punct sfârșit	X / Y	Lungime segment (** (m)
3	419.450,972 298.734,03	4	419.450,868 298.731,741	2.291
5	419.450,9 298.731,643	6	419.449,463 298.707,007	24.678
7	419.448,028 298.686,287	8	419.446,654 298.678,538	7.87
9	419.447,122 298.678,503	10	419.460,101 298.677,298	13.035
11	419.463,976 298.676,854	12	419.478,404 298.675,358	14.505
13	419.478,41 298.675,675	14	419.479,451 298.717,979	42.317
15	419.479,619 298.732,696	16	419.479,452 298.738,5	5.806
17	419.478,817 298.740,507	18	419.478,117 298.740,969	0.838
19	419.474,893 298.741,553	20	419.469,634 298.742,328	5.316
21	419.465,752 298.742,871	22	419.464,566 298.743,066	1.202
23	419.464,191 298.742,838	24	419.452,875 298.743,406	11.33

Punct început	X / Y	Punct sfârșit	X / Y	Lungime segment (** (m)
4	419.450,868 298.731,741	5	419.450,9 298.731,643	0.103
6	419.449,463 298.707,007	7	419.448,028 298.686,287	20.77
8	419.446,654 298.678,538	9	419.447,122 298.678,503	0.469
10	419.460,101 298.677,298	11	419.463,976 298.676,854	3.9
12	419.478,404 298.675,358	13	419.478,41 298.675,675	0.317
14	419.479,451 298.717,979	15	419.479,619 298.732,696	14.718
16	419.479,452 298.738,5	17	419.478,817 298.740,507	2.105
18	419.478,117 298.740,969	19	419.474,893 298.741,553	3.277
20	419.469,634 298.742,328	21	419.465,752 298.742,871	3.92
22	419.464,566 298.743,066	23	419.464,191 298.742,838	0.439
24	419.452,875 298.743,406	1	419.451,305 298.743,462	1.571

\*\* Lungimile segmentelor sunt determinate în planul de proiecție Stereo 70 și sunt rotunjite la 1 milimetru.

\*\*\* Distanța dintre puncte este formată din segmente cumulate ce sunt mai mici decât valoarea 1 milimetru.



**DATE DESPRE IMOBILUL NR. 15319**

Oficiul de Cadastru și Publicitate Imobiliară DOLJ  
Biroul de Cadastru și Publicitate Imobiliară Craiova

**A. Partea I. Descrierea imobilului**

TEREN Intravilan

Adresa: Loc. Leu, Nr. 186, Jud. Dolj, T119, P2500, 2500/1, 2500/2

Nr. Crt	Nr cadastral Nr. topografic	Suprafața* (mp)	Observații / Referințe
A1		Din acte: 3.737 Masurata: 3.235	Sector cadastral:13 Teren imprejmuit;

**Construcții**

Crt	Nr cadastral Nr. topografic	Adresa	Observații / Referințe
A1.1		Loc. Leu, Jud. Dolj	Nr. niveluri:2; S. construita la sol:49 mp; CASA DE LOCUIT CONSTRUITA DIN CARAMIDA ACOPERITA CU TABLA
A1.2		Loc. Leu, Jud. Dolj	Nr. niveluri:1; S. construita la sol:48 mp; CONSTRUCTIE ANEXA
A1.3		Loc. Leu, Jud. Dolj	Nr. niveluri:1; S. construita la sol:31 mp; CONSTRUCTIE ANEXA
A1.4		Loc. Leu, Jud. Dolj	Nr. niveluri:1; S. construita la sol:59 mp; CONSTRUCTIE ANEXA
A1.5		Loc. Leu, Jud. Dolj	Nr. niveluri:1; S. construita la sol:18 mp; CONSTRUCTIE ANEXA
A1.6		Loc. Leu, Jud. Dolj	Nr. niveluri:1; S. construita la sol:14 mp; CONSTRUCTIE ANEXA

**B. Partea II. Proprietari și acte**

Inscrieri privitoare la dreptul de proprietate și alte drepturi reale		Referințe
/		
Act Notarial nr. CM NR 28, din 10/04/2017 emis de NP PAPA EUGENIA;		
B1	Intabulare, drept de PROPRIETATE, dobandit prin Succesiune, cota actuala 1/4, cota initiala 1/4 1) <b>BUIA ELENA</b>	A1, A1.1, A1.2, A1.3, A1.4, A1.5, A1.6
B2	Intabulare, drept de PROPRIETATE, dobandit prin Succesiune, cota actuala 3/4, cota initiala 3/4 1) <b>BUIA MARIAN</b>	A1, A1.1, A1.2, A1.3, A1.4, A1.5, A1.6

**C. Partea III. SARCINI .**

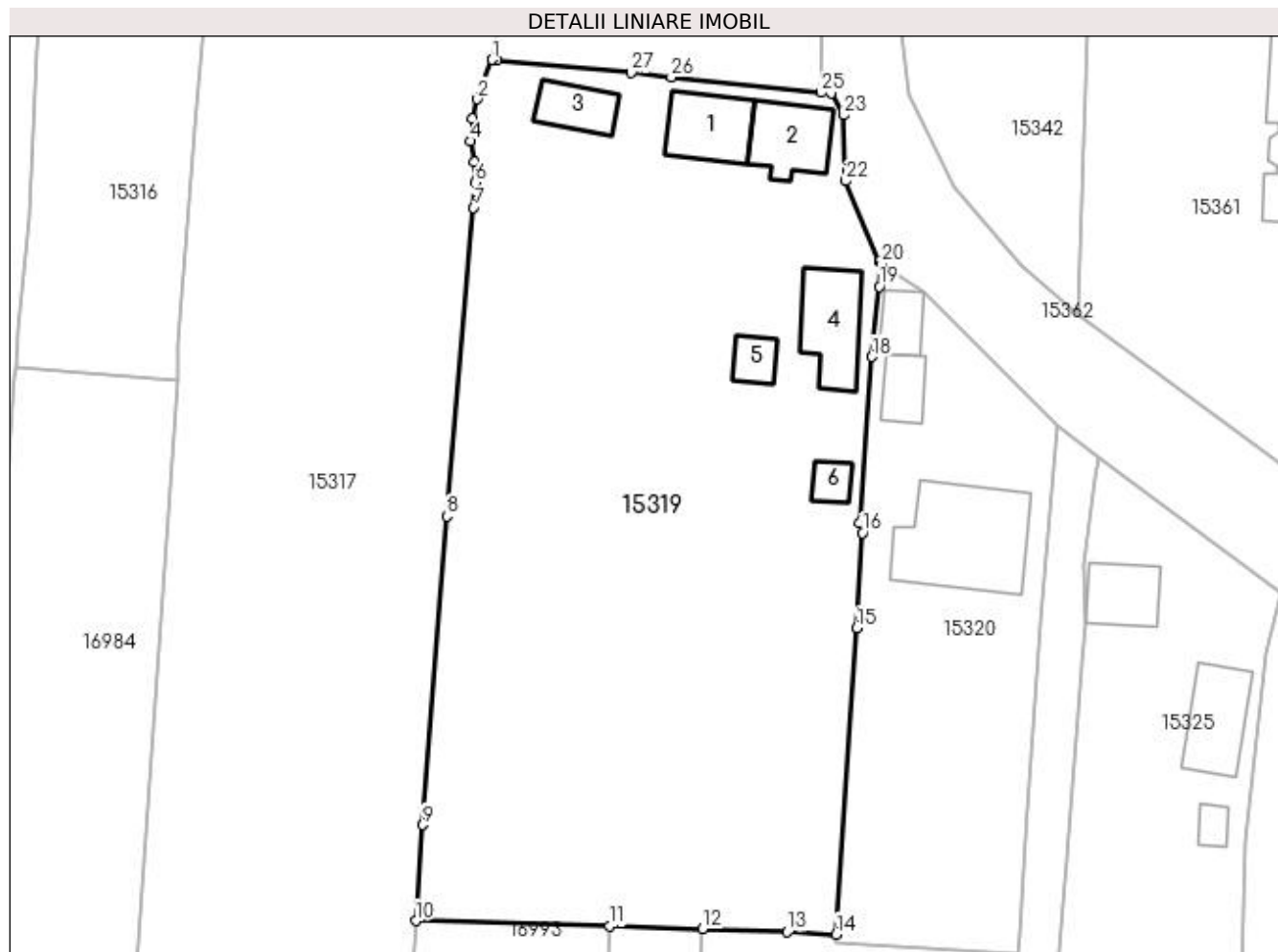
Inscrieri privind dezmembramintele dreptului de proprietate, drepturi reale de garanție și sarcini	Referințe
NU SUNT	

## Anexa Nr. 1 La Partea I

## Teren

Nr cadastral	Suprafața (mp)*	Observații / Referințe
	Din acte: 3.737 Masurata: 3.235	

\* Suprafața este determinată în planul de proiecție Stereo 70.



## Date referitoare la teren

Crt	Categorie folosință	Intravilan	Suprafața (mp)	Tarla	Parcelă	Nr. topo	Observații / Referințe
1	curți construcții	DA	1.610	119	2500	-	
2	arabil	DA	910	119	2500/1	-	
3	vie	DA	715	119	2500/2	-	

## Date referitoare la construcții

Crt	Număr	Destinație construcție	Supraf. (mp)	Situație juridică	Observații / Referințe
A1.1		construcții de locuințe	49	Cu acte	Nr. niveluri:2; S. construita la sol:49 mp; CASA DE LOCUIT CONSTRUITA DIN CARAMIDA ACOPERITA CU TABLA
A1.2		construcții de locuințe	48	Cu acte	Nr. niveluri:1; S. construita la sol:48 mp; CONSTRUCTIE ANEXA
A1.3		construcții anexa	31	Cu acte	Nr. niveluri:1; S. construita la sol:31 mp; CONSTRUCTIE ANEXA
A1.4		construcții anexa	59	Cu acte	Nr. niveluri:1; S. construita la sol:59 mp; CONSTRUCTIE ANEXA
A1.5		construcții anexa	18	Cu acte	Nr. niveluri:1; S. construita la sol:18 mp; CONSTRUCTIE ANEXA
A1.6		construcții anexa	14	Cu acte	Nr. niveluri:1; S. construita la sol:14 mp; CONSTRUCTIE ANEXA

## Lungime Segmente

1) Valorile lungimilor segmentelor sunt obținute din proiecție în plan.

Punct început	X / Y	Punct sfârșit	X / Y	Lungime segment (** (m)
1	419.446,654 298.678,538	2	419.445,243 298.674,734	4.057
3	419.444,731 298.672,861	4	419.444,611 298.670,675	2.189
5	419.444,921 298.668,681	6	419.445,066 298.666,708	1.978
7	419.444,859 298.664,245	8	419.442,272 298.634,481	29.876
9	419.439,966 298.604,683	10	419.439,293 298.595,421	9.287
11	419.458,016 298.594,898	12	419.466,985 298.594,648	8.973
13	419.475,161 298.594,348	14	419.479,878 298.594,12	4.722
15	419.481,865 298.623,685	16	419.482,418 298.632,855	9.187
17	419.482,149 298.633,84	18	419.483,334 298.649,872	16.076
19	419.484,04 298.656,648	20	419.484,241 298.658,792	2.153
21	419.484,054 298.659,042	22	419.480,816 298.666,82	8.425
23	419.480,58 298.673,186	24	419.479,394 298.675,275	2.402
25	419.478,404 298.675,358	26	419.463,976 298.676,854	14.505
27	419.460,101 298.677,298	28	419.447,122 298.678,503	13.035

Punct început	X / Y	Punct sfârșit	X / Y	Lungime segment (** (m)
2	419.445,243 298.674,734	3	419.444,731 298.672,861	1.942
4	419.444,611 298.670,675	5	419.444,921 298.668,681	2.018
6	419.445,066 298.666,708	7	419.444,859 298.664,245	2.472
8	419.442,272 298.634,481	9	419.439,966 298.604,683	29.887
10	419.439,293 298.595,421	11	419.458,016 298.594,898	18.731
12	419.466,985 298.594,648	13	419.475,161 298.594,348	8.182
14	419.479,878 298.594,12	15	419.481,865 298.623,685	29.632
16	419.482,418 298.632,855	17	419.482,149 298.633,84	1.021
18	419.483,334 298.649,872	19	419.484,04 298.656,648	6.813
20	419.484,241 298.658,792	21	419.484,054 298.659,042	0.312
22	419.480,816 298.666,82	23	419.480,58 298.673,186	6.37
24	419.479,394 298.675,275	25	419.478,404 298.675,358	0.993
26	419.463,976 298.676,854	27	419.460,101 298.677,298	3.9
28	419.447,122 298.678,503	1	419.446,654 298.678,538	0.469

\*\* Lungimile segmentelor sunt determinate în planul de proiecție Stereo 70 și sunt rotunjite la 1 milimetru.

\*\*\* Distanța dintre puncte este formată din segmente cumulate ce sunt mai mici decât valoarea 1 milimetru.





**DATE DESPRE IMOBILUL NR. 15320**

Oficiul de Cadastru și Publicitate Imobiliară DOLJ  
Biroul de Cadastru și Publicitate Imobiliară Craiova

**A. Partea I. Descrierea imobilului**

TEREN Intravilan

Nr. CF vechi:549  
Nr. cadastral vechi:595

Adresa: Loc. Leu, Jud. Dolj, T119, P2501, 2501/1, 2501/2

Nr. Crt	Nr cadastral Nr. topografic	Suprafața* (mp)	Observații / Referințe
A1	34208	Din acte: 1.064 Masurata: 1.053	Sector cadastral:13 Teren neimprejmuit;

**Construcții**

Crt	Nr cadastral Nr. topografic	Adresa	Observații / Referințe
A1.1		Loc. Leu, Jud. Dolj, T 119, P 2501,2501 /1,2501/2	Nr. niveluri:3; S. construita la sol:117 mp; casa de locuit din bca acoperita cu tabla
A1.2		Loc. Leu, Jud. Dolj	Nr. niveluri:1; S. construita la sol:25 mp; constructie anexa
A1.3		Loc. Leu, Jud. Dolj	Nr. niveluri:1; S. construita la sol:25 mp; constructie anexa

**B. Partea II. Proprietari și acte**

Inscrieri privitoare la dreptul de proprietate și alte drepturi reale		Referințe
<b>25299 / 07/04/2008</b>		
Act Notarial nr. 1819/2008, din 01/01/2008 emis de NP STEFANESCU FLORIANA;		
B1	Intabulare, drept de PROPRIETATE, dobandit prin Conventie, cota actuala 1/1, cota initiala 1/1 1) GIOROCEANU ADRIAN COSTINEL, LIPSĂ CNP	A1
/		
Act Normativ nr. LEGEA 7, din 13/03/1996 emis de GUVERNUL ROMANIEI;		
B2	Intabulare, drept de PROPRIETATE, dobandit prin Lege, cota actuala 1/1, cota initiala 1/1 1) GIOROCEANU ADRIAN COSTINEL, LIPSĂ CNP	A1.1, A1.2, A1.3

**C. Partea III. SARCINI .**

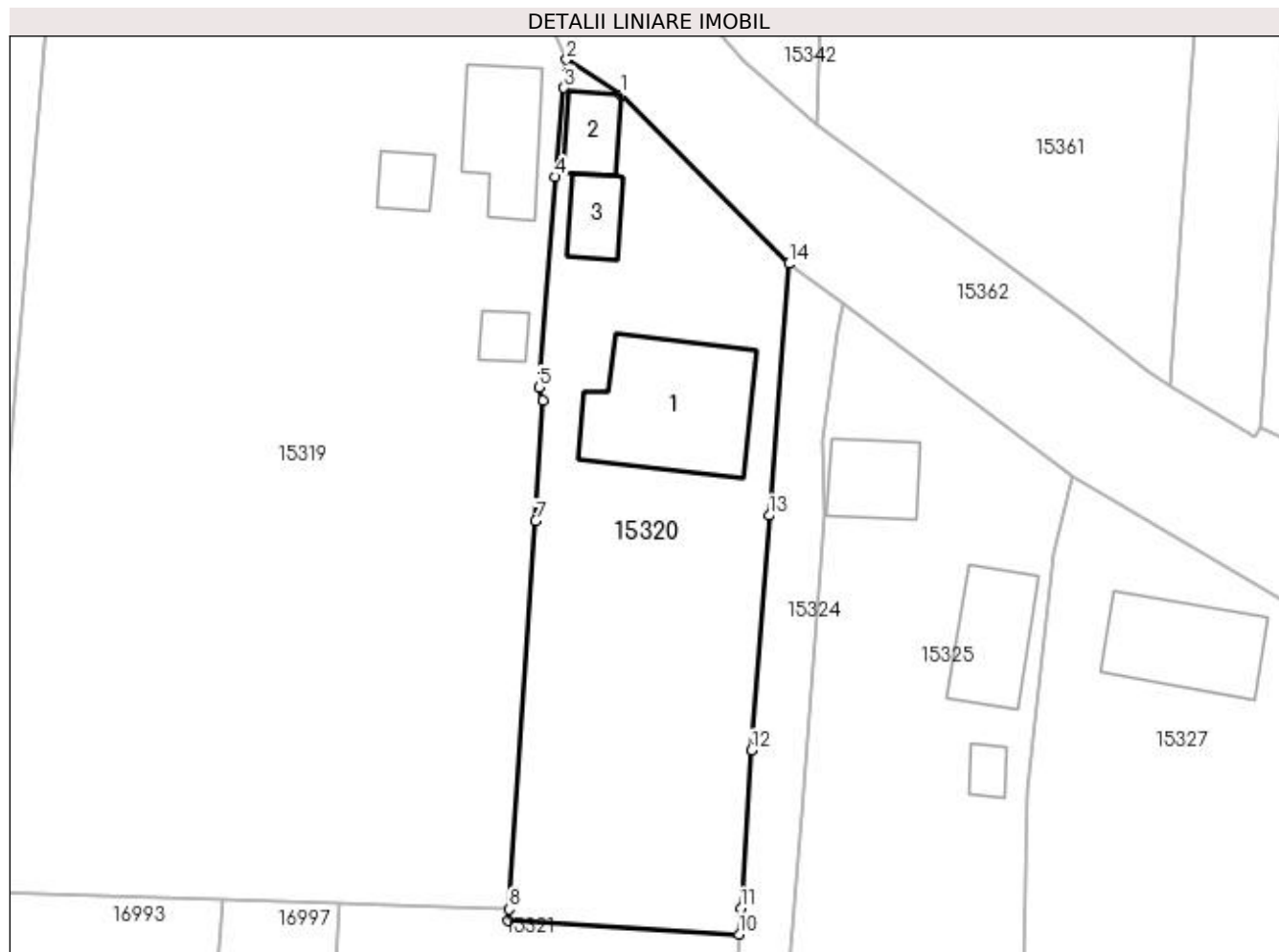
Inscrieri privind dezmembramintele dreptului de proprietate, drepturi reale de garanție și sarcini	Referințe
NU SUNT	

## Anexa Nr. 1 La Partea I

## Teren

Nr cadastral	Suprafața (mp)*	Observații / Referințe
34208	Din acte: 1.064 Masurata: 1.053	

\* Suprafața este determinată în planul de proiecție Stereo 70.



## Date referitoare la teren

Crt	Categorie folosință	Intra vilan	Suprafața (mp)	Tarla	Parcelă	Nr. topo	Observații / Referințe
1	curți construcții	DA	1.053	119	2501, 2501/1, 2501/2	-	

## Date referitoare la construcții

Crt	Număr	Destinație construcție	Supraf. (mp)	Situație juridică	Observații / Referințe
A1.1		construcții de locuințe	117	Cu acte	Nr. niveluri:3; S. construită la sol:117 mp; casa de locuit din bca acoperita cu tabla
A1.2		construcții anexa	25	Cu acte	Nr. niveluri:1; S. construită la sol:25 mp; construcție anexa
A1.3		construcții anexa	25	Cu acte	Nr. niveluri:1; S. construită la sol:25 mp; construcție anexa

## Lungime Segmente

1) Valorile lungimilor segmentelor sunt obținute din proiecție în plan.

Punct început	X / Y	Punct sfârșit	X / Y	Lungime segment (** (m)
1	419.488,403 298.656,107	2	419.484,241 298.658,792	4.953

Punct început	X / Y	Punct sfârşit	X / Y	Lungime segment (** (m)
2	419.484,241 298.658,792	3	419.484,04 298.656,648	2.153
3	419.484,04 298.656,648	4	419.483,334 298.649,872	6.813
4	419.483,334 298.649,872	5	419.482,149 298.633,84	16.076
5	419.482,149 298.633,84	6	419.482,418 298.632,855	1.021
6	419.482,418 298.632,855	7	419.481,865 298.623,685	9.187
7	419.481,865 298.623,685	8	419.479,878 298.594,12	29.632
8	419.479,878 298.594,12	9	419.479,821 298.593,281	0.841
9	419.479,821 298.593,281	10	419.497,36 298.592,209	17.571
10	419.497,36 298.592,209	11	419.497,524 298.594,185	1.983
11	419.497,524 298.594,185	12	419.498,307 298.606,211	12.051
12	419.498,307 298.606,211	13	419.499,653 298.624,08	17.92
13	419.499,653 298.624,08	14	419.501,146 298.643,251	19.229
14	419.501,146 298.643,251	1	419.488,403 298.656,107	18.101

\*\* Lungimile segmentelor sunt determinate în planul de proiecție Stereo 70 și sunt rotunjite la 1 milimetru.

\*\*\* Distanța dintre puncte este formată din segmente cumulate ce sunt mai mici decât valoarea 1 milimetru.



**DATE DESPRE IMOBILUL NR. 15321**

Oficiul de Cadastru și Publicitate Imobiliară DOLJ  
Biroul de Cadastru și Publicitate Imobiliară Craiova

**A. Partea I. Descrierea imobilului**

TEREN Intravilan

Adresa: Loc. Leu, Nr. 187, Jud. Dolj, T119, P2502, 2502/1

Nr. Crt	Nr cadastral Nr. topografic	Suprafața* (mp)	Observații / Referințe
A1		Din acte: 1.440 Masurata: 1.703	Sector cadastral:13 Teren imprejmuit;

**Construcții**

Crt	Nr cadastral Nr. topografic	Adresa	Observații / Referințe
A1.1		Loc. Leu, Jud. Dolj	Nr. niveluri:2; S. construita la sol:68 mp; CASA DE LOCUIT CONTRITA DIN CARAMIDA ACOPERITA CU TABLA
A1.2		Loc. Leu, Jud. Dolj	Nr. niveluri:1; S. construita la sol:43 mp; constructie anexa
A1.3		Loc. Leu, Jud. Dolj	Nr. niveluri:1; S. construita la sol:20 mp; constructie anexa
A1.4		Loc. Leu, Jud. Dolj	Nr. niveluri:1; S. construita la sol:11 mp; constructie anexa
A1.5		Loc. Leu, Jud. Dolj	Nr. niveluri:1; S. construita la sol:46 mp; constructie anexa

**B. Partea II. Proprietari și acte**

Inscrieri privitoare la dreptul de proprietate și alte drepturi reale		Referințe
/		
Act Administrativ nr. TDP 2355, din 16/05/2004 emis de CONSILIUL JUDETEAN DOLJ (CERTIFICAT DE DECES SERIA DS NR.851647);		
B1	Intabulare, drept de PROPRIETATE, dobandit prin Reconstituire, cota actuala 1/1, cota initiala 1/1 1) PETRACHE DUMITRU DEFUNCT:Da	A1
Act Normativ nr. LEGEA 7, din 13/03/1996 emis de GUVERNUL ROMANIEI;		
B2	Intabulare, drept de PROPRIETATE, dobandit prin Lege, cota actuala 1/1, cota initiala 1/1 1) PETRACHE DUMITRU DEFUNCT:Da	A1.1, A1.2, A1.3, A1.4, A1.5

**C. Partea III. SARCINI .**

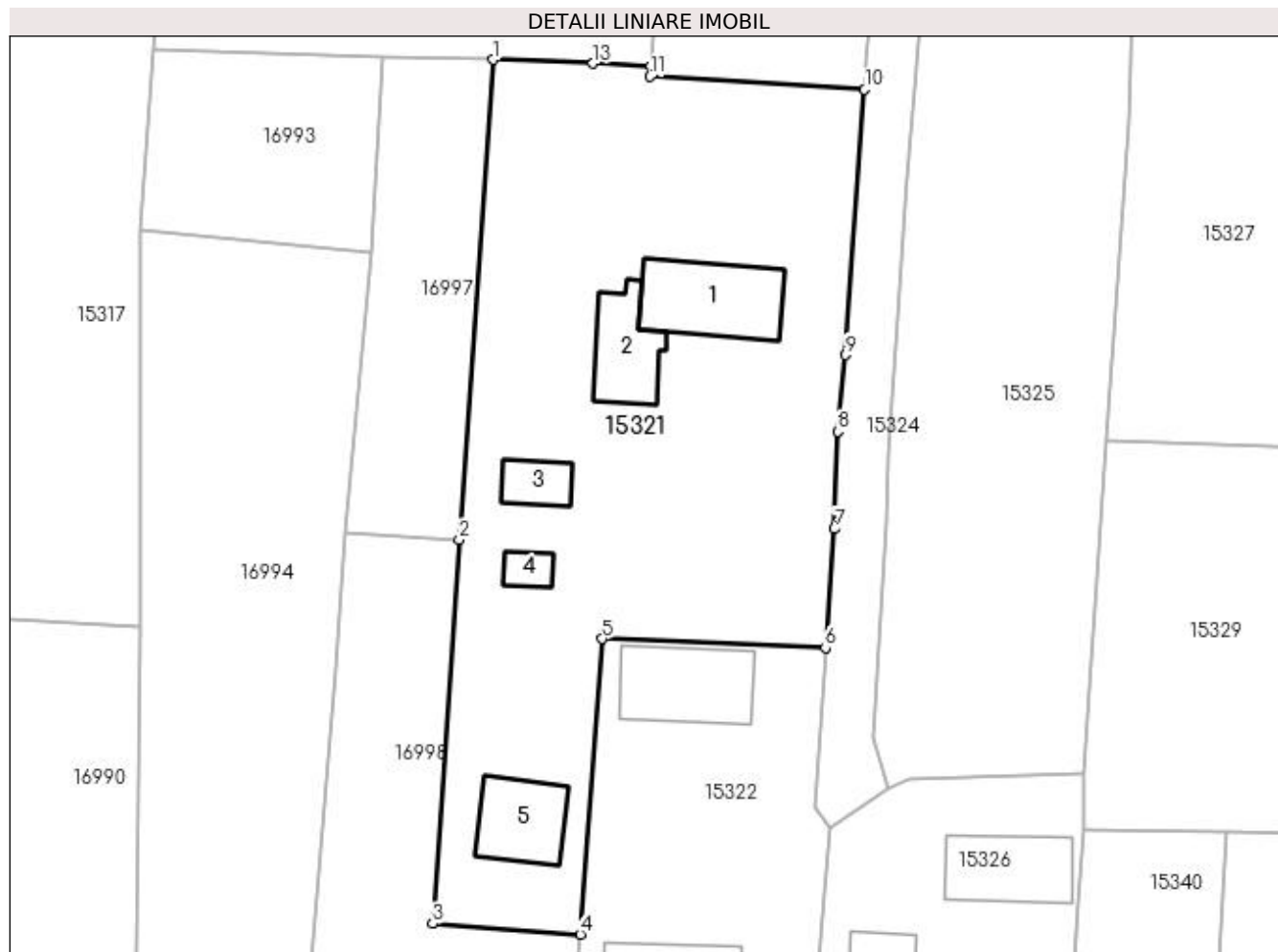
Inscrieri privind dezmembramentele dreptului de proprietate, drepturi reale de garanție și sarcini	Referințe
NU SUNT	

## Anexa Nr. 1 La Partea I

## Teren

Nr cadastral	Suprafața (mp)*	Observații / Referințe
	Din acte: 1.440 Masurata: 1.703	

\* Suprafața este determinată în planul de proiecție Stereo 70.



## Date referitoare la teren

Crt	Categorie folosință	Intra vilan	Suprafața (mp)	Tarla	Parcelă	Nr. topo	Observații / Referințe
1	curți constructii	DA	1.093	119	2502	-	
2	vie	DA	610	119	2502/1	-	

## Date referitoare la construcții

Crt	Număr	Destinație construcție	Supraf. (mp)	Situație juridică	Observații / Referințe
A1.1		construcții de locuințe	68	Cu acte	Nr. niveluri:2; S. construita la sol:68 mp; CASA DE LOCUIT CONTRITA DIN CARAMIDA ACOPERITA CU TABLA
A1.2		construcții anexa	43	Cu acte	Nr. niveluri:1; S. construita la sol:43 mp; construcție anexa
A1.3		construcții anexa	20	Cu acte	Nr. niveluri:1; S. construita la sol:20 mp; construcție anexa
A1.4		construcții anexa	11	Cu acte	Nr. niveluri:1; S. construita la sol:11 mp; construcție anexa
A1.5		construcții anexa	46	Cu acte	Nr. niveluri:1; S. construita la sol:46 mp; construcție anexa

**Lungime Segmente**

1) Valorile lungimilor segmentelor sunt obținute din proiecție în plan.

Punct început	X / Y	Punct sfârșit	X / Y	Lungime segment (** (m)
1	419.466,985 298.594,648	2	419.464,231 298.555,43	39.314
2	419.464,231 298.555,43	3	419.462,062 298.524,068	31.437
3	419.462,062 298.524,068	4	419.474,129 298.523,196	12.098
4	419.474,129 298.523,196	5	419.475,934 298.547,34	24.212
5	419.475,934 298.547,34	6	419.494,149 298.546,602	18.23
6	419.494,149 298.546,602	7	419.494,896 298.556,314	9.741
7	419.494,896 298.556,314	8	419.495,171 298.564,276	7.967
8	419.495,171 298.564,276	9	419.495,813 298.570,527	6.284
9	419.495,813 298.570,527	10	419.497,36 298.592,209	21.737
10	419.497,36 298.592,209	11	419.479,821 298.593,281	17.571
11	419.479,821 298.593,281	12	419.479,878 298.594,12	0.841
12	419.479,878 298.594,12	13	419.475,161 298.594,348	4.722
13	419.475,161 298.594,348	1	419.466,985 298.594,648	8.182

\*\* Lungimile segmentelor sunt determinate în planul de proiecție Stereo 70 și sunt rotunjite la 1 milimetru.

\*\*\* Distanța dintre puncte este formată din segmente cumulate ce sunt mai mici decât valoarea 1 milimetru.





**DATE DESPRE IMOBILUL NR. 15322**

Oficiul de Cadastru și Publicitate Imobiliară DOLJ  
Biroul de Cadastru și Publicitate Imobiliară Craiova

**A. Partea I. Descrierea imobilului**

TEREN Intravilan

Adresa: Loc. Leu, Nr. 188, Jud. Dolj, T119, P2479, 2479/1 2479/2

Nr. Crt	Nr cadastral Nr. topografic	Suprafața* (mp)	Observații / Referințe
A1		Din acte: 2.182 Masurata: 2.141	Sector cadastral:13 Teren neimpregmuit;

**Construcții**

Crt	Nr cadastral Nr. topografic	Adresa	Observații / Referințe
A1.1		Loc. Leu, Jud. Dolj	Nr. niveluri:1; S. construita la sol:66 mp; CASA DE LOCUIT CONTRITA DIN CARAMIDA ACOPERITA CU TIGLA
A1.2		Loc. Leu, Jud. Dolj	Nr. niveluri:1; S. construita la sol:31 mp; CONSTRUCTIE ANEXA

**B. Partea II. Proprietari și acte**

Inscrieri privitoare la dreptul de proprietate și alte drepturi reale		Referințe
/		
Act Administrativ nr. TDP 2355, din 16/05/2004 emis de CONSILIUL JUDETEAN DOLJ (CERTIFICAT DE DECES SERIA DS NR.851647);		
B1	Intabulare, drept de PROPRIETATE, dobandit prin Reconstituire, cota actuala 1/1, cota initiala 1/1 1) PETRACHE DUMITRU DEFUNCT:Da	A1
Act Notarial nr. CM 222, din 17/12/1997 emis de NP CERNOBAI EMIL;		
B2	Intabulare, drept de PROPRIETATE, dobandit prin Succesiune, cota actuala 5/8, cota initiala 5/8 1) PETRACHE DUMITRU DEFUNCT:Da	A1.1
B3	Intabulare, drept de PROPRIETATE, dobandit prin Succesiune, cota actuala 3/8, cota initiala 3/8 1) GIOROCEANU IULIAN	A1.1
Act Normativ nr. LEGEA 7, din 13/03/1996 emis de GUVERNUL ROMANIEI;		
B4	Intabulare, drept de PROPRIETATE, dobandit prin Lege, cota actuala 1/1, cota initiala 1/1 1) PETRACHE DUMITRU DEFUNCT:Da	A1.2

**C. Partea III. SARCINI .**

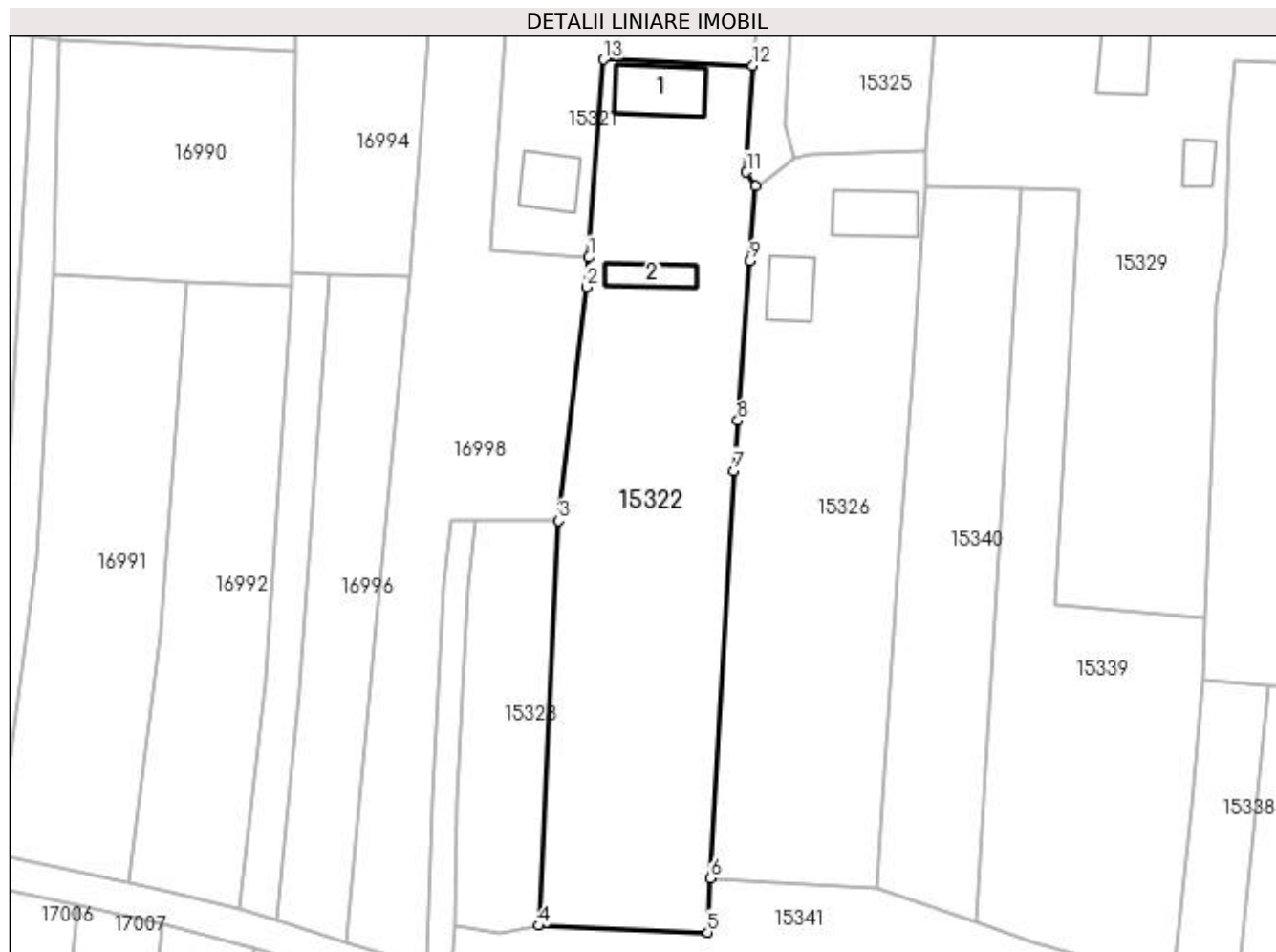
Inscrieri privind dezmembramintele dreptului de proprietate, drepturi reale de garanție și sarcini	Referințe
NU SUNT	

## Anexa Nr. 1 La Partea I

## Teren

Nr cadastral	Suprafața (mp)*	Observații / Referințe
	Din acte: 2.182 Masurata: 2.141	

\* Suprafața este determinată în planul de proiecție Stereo 70.



## Date referitoare la teren

Crt	Categorie folosință	Intravilan	Suprafața (mp)	Tarla	Parcelă	Nr. topo	Observații / Referințe
1	curți constructii	DA	716	119	2479	-	
2	arabil	DA	1.425	119	2479/1 2479/2	-	

## Date referitoare la construcții

Crt	Număr	Destinație construcție	Supraf. (mp)	Situație juridică	Observații / Referințe
A1.1		construcții de locuințe	66	Cu acte	Nr. niveluri:1; S. construita la sol:66 mp; CASA DE LOCUIT CONTRITA DIN CARAMIDA ACOPERITA CU TIGLA
A1.2		construcții anexa	31	Cu acte	Nr. niveluri:1; S. construita la sol:31 mp; CONSTRUCTIE ANEXA

## Lungime Segmente

1) Valorile lungimilor segmentelor sunt obținute din proiecție în plan.

Punct început	X / Y	Punct sfârșit	X / Y	Lungime segment (** (m)
1	419.474,129 298.523,196	2	419.473,843 298.519,582	3.625

Punct început	X / Y	Punct sfârşit	X / Y	Lungime segment (** (m)
2	419.473,843 298.519,582	3	419.470,472 298.491,071	28.71
3	419.470,472 298.491,071	4	419.467,988 298.441,643	49.49
4	419.467,988 298.441,643	5	419.488,627 298.440,817	20.656
5	419.488,627 298.440,817	6	419.489,007 298.447,439	6.633
6	419.489,007 298.447,439	7	419.491,863 298.497,169	49.812
7	419.491,863 298.497,169	8	419.492,317 298.503,288	6.136
8	419.492,317 298.503,288	9	419.493,832 298.522,76	19.531
9	419.493,832 298.522,76	10	419.494,504 298.531,882	9.147
10	419.494,504 298.531,882	11	419.493,363 298.533,615	2.075
11	419.493,363 298.533,615	12	419.494,149 298.546,602	13.011
12	419.494,149 298.546,602	13	419.475,934 298.547,34	18.23
13	419.475,934 298.547,34	1	419.474,129 298.523,196	24.212

\*\* Lungimile segmentelor sunt determinate în planul de proiecție Stereo 70 și sunt rotunjite la 1 milimetru.

\*\*\* Distanța dintre puncte este formată din segmente cumulate ce sunt mai mici decât valoarea 1 milimetru.



**DATE DESPRE IMOBILUL NR. 15323**

Oficiul de Cadastru și Publicitate Imobiliară DOLJ  
Biroul de Cadastru și Publicitate Imobiliară Craiova

**A. Partea I. Descrierea imobilului**

TEREN Intravilan

Adresa: Loc. Leu, Jud. Dolj, T119, P2480 2480/1

Nr. Crt	Nr cadastral Nr. topografic	Suprafața* (mp)	Observații / Referințe
A1		Din acte: 538 Masurata: 528	Sector cadastral:13 Teren neimprejmuit;

**B. Partea II. Proprietari și acte**

Inscrieri privitoare la dreptul de proprietate și alte drepturi reale		Referințe
/		
Act Administrativ nr. TDP 2175, din 31/01/2003 emis de CONSILIUL JUDETEAN DOLJ;		
B1	Intabulare, drept de PROPRIETATE, dobandit prin Reconstituire, cota actuala 1/1, cota initiala 1/1 1) MENDEA ION, LIPSĂ CNP	A1

**C. Partea III. SARCINI .**

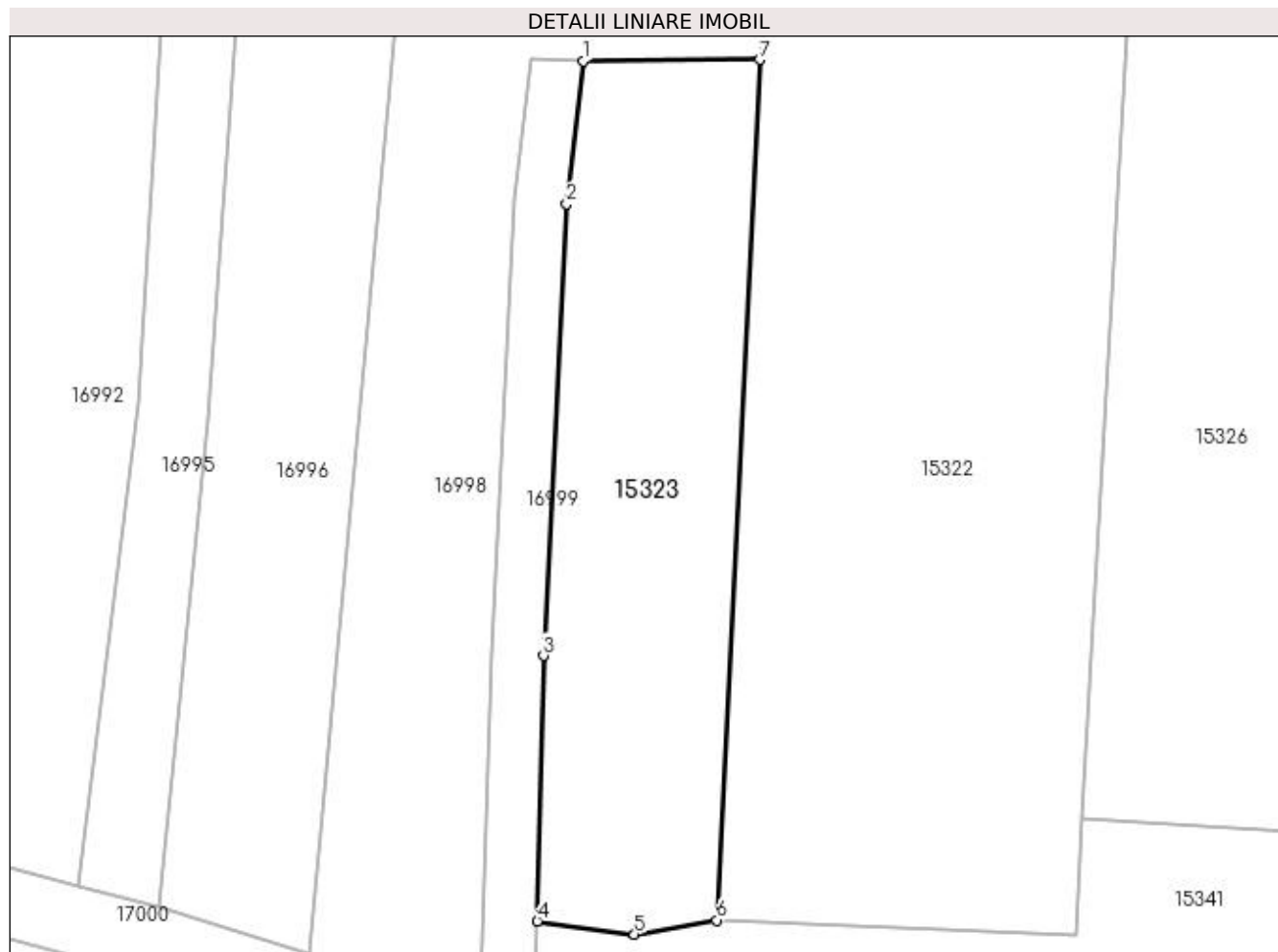
Inscrieri privind dezmembramintele dreptului de proprietate, drepturi reale de garanție și sarcini	Referințe
NU SUNT	

## Anexa Nr. 1 La Partea I

## Teren

Nr cadastral	Suprafața (mp)*	Observații / Referințe
	Din acte: 538 Masurata: 528	

\* Suprafața este determinată în planul de proiecție Stereo 70.



## Date referitoare la teren

Crt	Categorie folosință	Intra vilan	Suprafața (mp)	Tarla	Parcelă	Nr. topo	Observații / Referințe
1	arabil	DA	528	119	2480 2480/1	-	

## Lungime Segmente

1) Valorile lungimilor segmentelor sunt obținute din proiecție în plan.

Punct început	X / Y	Punct sfârșit	X / Y	Lungime segment (** (m)
1	419.460,329 298.490,989	2	419.459,367 298.482,794	8.251
2	419.459,367 298.482,794	3	419.458,033 298.456,838	25.99
3	419.458,033 298.456,838	4	419.457,684 298.441,576	15.266
4	419.457,684 298.441,576	5	419.463,265 298.440,829	5.63
5	419.463,265 298.440,829	6	419.467,988 298.441,643	4.793

Punct început	X / Y	Punct sfârșit	X / Y	Lungime segment (** (m)
6	419.467,988 298.441,643	7	419.470,472 298.491,071	49.49
7	419.470,472 298.491,071	1	419.460,329 298.490,989	10.143

\*\* Lungimile segmentelor sunt determinate în planul de proiecție Stereo 70 și sunt rotunjite la 1 milimetru.

\*\*\* Distanța dintre puncte este formată din segmente cumulate ce sunt mai mici decât valoarea 1 milimetru.





**DATE DESPRE IMOBILUL NR. 15324**

Oficiul de Cadastru și Publicitate Imobiliară DOLJ  
Biroul de Cadastru și Publicitate Imobiliară Craiova

**A. Partea I. Descrierea imobilului**

TEREN Intravilan

Adresa: Loc. Leu, Jud. Dolj, DC 2442/2

Nr. Crt	Nr cadastral Nr. topografic	Suprafața* (mp)	Observații / Referințe
A1		455	Sector cadastral:13 Teren neimprejmuit;

**B. Partea II. Proprietari și acte**

Inscrieri privitoare la dreptul de proprietate și alte drepturi reale		Referințe
/		
Act Normativ nr. LEGEA 7, din 13/03/1996 emis de PARLAMENTUL ROMANIEI;		
B1	Inscrierea provizorie, drept de PROPRIETATE, dobandit prin Lege, cota actuala 1/1, cota initiala 1/1 1) NEIDENTIFICAT NEIDENTIFICAT	A1

**C. Partea III. SARCINI .**

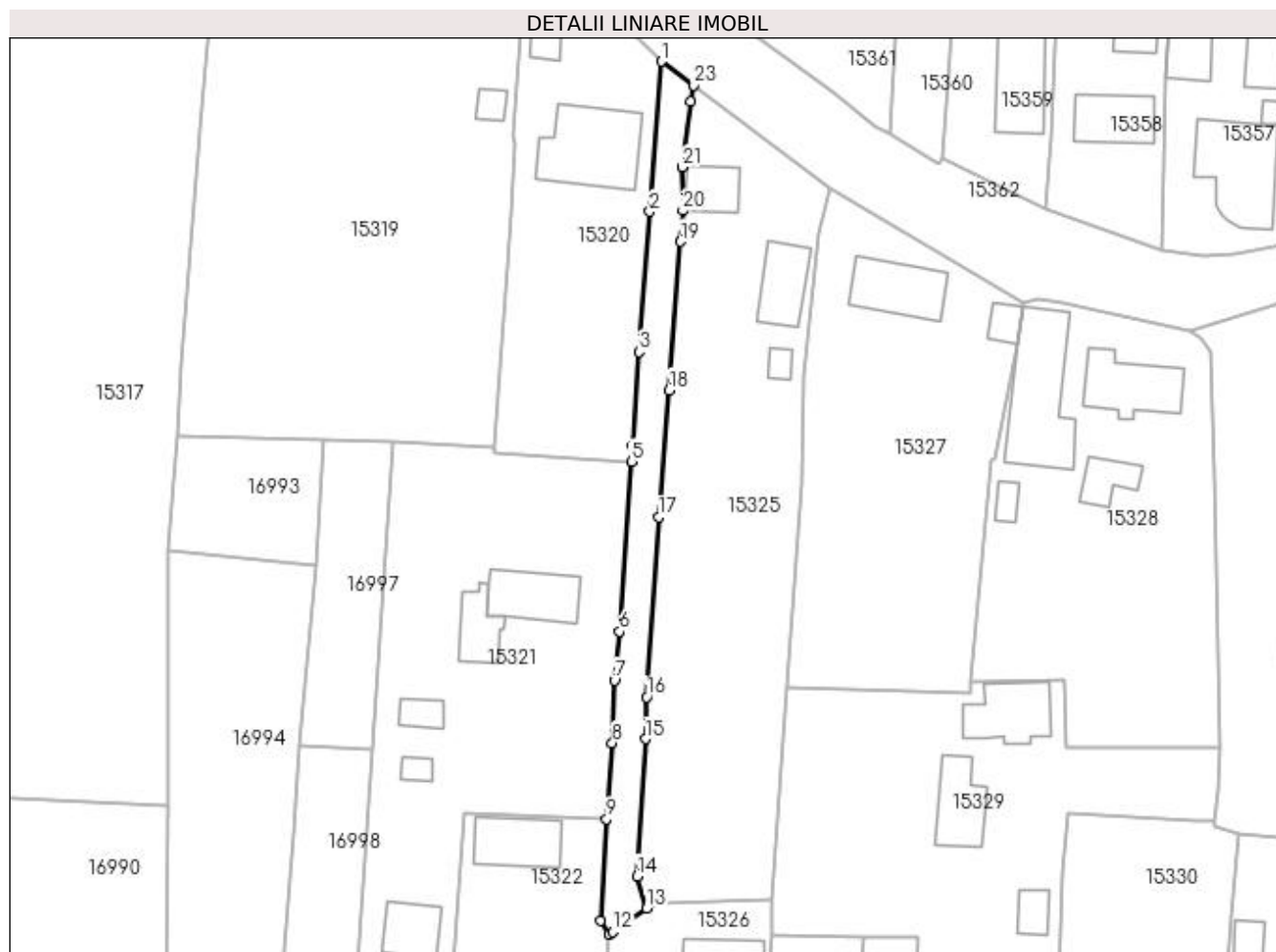
Inscrieri privind dezmembramintele dreptului de proprietate, drepturi reale de garanție și sarcini	Referințe
NU SUNT	

## Anexa Nr. 1 La Partea I

## Teren

Nr cadastral	Suprafața (mp)*	Observații / Referințe
	455	

\* Suprafața este determinată în planul de proiecție Stereo 70.



## Date referitoare la teren

Crt	Categorie folosință	Intravilan	Suprafața (mp)	Tarla	Parcelă	Nr. topo	Observații / Referințe
1	drum	DA	455	-	DC 2442/2	-	

## Lungime Segmente

1) Valorile lungimilor segmentelor sunt obținute din proiecție în plan.

Punct început	X / Y	Punct sfârșit	X / Y	Lungime segment (** (m)
1	419.501,146 298.643,251	2	419.499,653 298.624,08	19.229
3	419.498,307 298.606,211	4	419.497,524 298.594,185	12.051
5	419.497,36 298.592,209	6	419.495,813 298.570,527	21.737
7	419.495,171 298.564,276	8	419.494,896 298.556,314	7.967
9	419.494,149 298.546,602	10	419.493,363 298.533,615	13.011

Punct început	X / Y	Punct sfârșit	X / Y	Lungime segment (** (m)
2	419.499,653 298.624,08	3	419.498,307 298.606,211	17.92
4	419.497,524 298.594,185	5	419.497,36 298.592,209	1.983
6	419.495,813 298.570,527	7	419.495,171 298.564,276	6.284
8	419.494,896 298.556,314	9	419.494,149 298.546,602	9.741
10	419.493,363 298.533,615	11	419.494,504 298.531,882	2.075

Punct început	X / Y	Punct sfârșit	X / Y	Lungime segment (** (m)
11	419.494,504 298.531,882	12	419.494,989 298.532,18	0.569
13	419.499,299 298.535,187	14	419.498,037 298.539,307	4.309
15	419.499,124 298.556,835	16	419.499,302 298.562,17	5.338
17	419.500,82 298.585,092	18	419.502,138 298.601,301	16.262
19	419.503,569 298.620,263	20	419.503,911 298.624,208	3.96
21	419.503,771 298.629,773	22	419.504,896 298.638,099	8.402
23	419.505,307 298.640,222	1	419.501,146 298.643,251	5.147

Punct început	X / Y	Punct sfârșit	X / Y	Lungime segment (** (m)
12	419.494,989 298.532,18	13	419.499,299 298.535,187	5.255
14	419.498,037 298.539,307	15	419.499,124 298.556,835	17.562
16	419.499,302 298.562,17	17	419.500,82 298.585,092	22.972
18	419.502,138 298.601,301	19	419.503,569 298.620,263	19.016
20	419.503,911 298.624,208	21	419.503,771 298.629,773	5.567
22	419.504,896 298.638,099	23	419.505,307 298.640,222	2.162

\*\* Lungimile segmentelor sunt determinate în planul de proiecție Stereo 70 și sunt rotunjite la 1 milimetru.

\*\*\* Distanța dintre puncte este formată din segmente cumulate ce sunt mai mici decât valoarea 1 milimetru.



**DATE DESPRE IMOBILUL NR. 15325**

Oficiul de Cadastru și Publicitate Imobiliară DOLJ  
Biroul de Cadastru și Publicitate Imobiliară Craiova

**A. Partea I. Descrierea imobilului**

TEREN Intravilan

Adresa: Loc. Leu, Nr. 182, Jud. Dolj, T119, P2504, 2504/1

Nr. Crt	Nr cadastral Nr. topografic	Suprafața* (mp)	Observații / Referințe
A1		Din acte: 1.719 Masurata: 1.729	Sector cadastral:13 Teren imprejmuit;

**Construcții**

Crt	Nr cadastral Nr. topografic	Adresa	Observații / Referințe
A1.1		Loc. Leu, Jud. Dolj	Nr. niveluri:2; S. construita la sol:40 mp; CASA DE LOCUIT DIN CARAMIDA,ACOPERITA CU TABLA
A1.2		Loc. Leu, Jud. Dolj	Nr. niveluri:1; S. construita la sol:56 mp; CONSTRUCTIE ANEXA
A1.3		Loc. Leu, Jud. Dolj	Nr. niveluri:1; S. construita la sol:10 mp; CONSTRUCTIE ANEXA

**B. Partea II. Proprietari și acte**

Inscrieri privitoare la dreptul de proprietate și alte drepturi reale		Referințe
/		
Act Administrativ nr. TDP 2959, din 14/10/2004 emis de CONSILIUL JUDETEAN DOLJ;		
B1	Intabulare, drept de PROPRIETATE, dobandit prin Reconstituire, cota actuala 1/1, cota initiala 1/1 1) MENDEA MARIA, LIPSĂ CNP	A1
Act Normativ nr. LEGEA 7, din 13/03/1996 emis de GUVERNUL ROMANIEI;		
B2	Intabulare, drept de PROPRIETATE, dobandit prin Lege, cota actuala 1/1, cota initiala 1/1 1) MENDEA MARIA, LIPSĂ CNP	A1.1, A1.2, A1.3

**C. Partea III. SARCINI .**

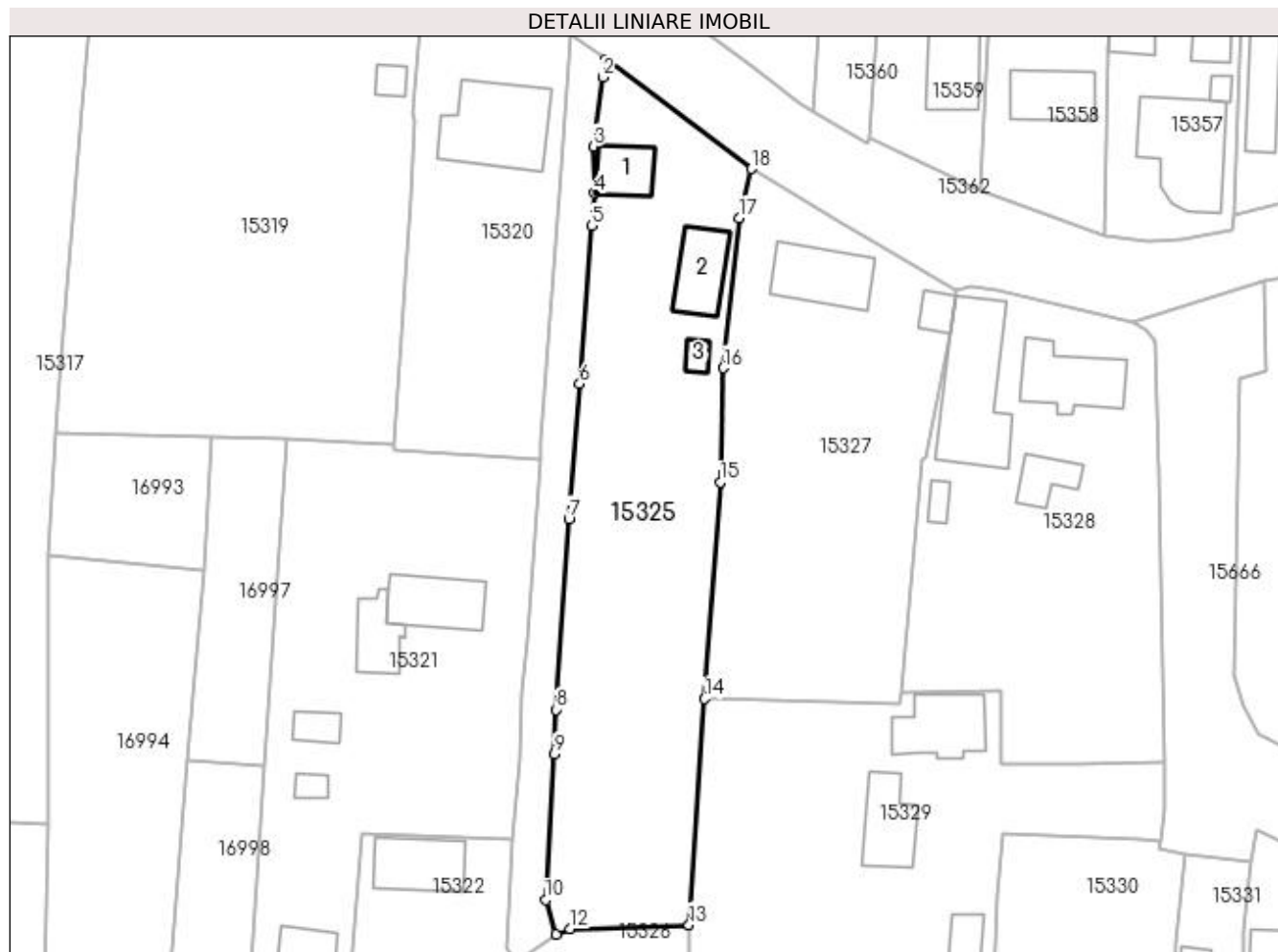
Inscrieri privind dezmembramintele dreptului de proprietate, drepturi reale de garanție și sarcini	Referințe
NU SUNT	

## Anexa Nr. 1 La Partea I

## Teren

Nr cadastral	Suprafața (mp)*	Observații / Referințe
	Din acte: 1.719 Masurata: 1.729	

\* Suprafața este determinată în planul de proiecție Stereo 70.



## Date referitoare la teren

Crt	Categorie folosință	Intra vilan	Suprafața (mp)	Tarla	Parcelă	Nr. topo	Observații / Referințe
1	curți constructii	DA	734	119	2504	-	
2	arabil	DA	995	119	2504/1	-	

## Date referitoare la construcții

Crt	Număr	Destinație construcție	Supraf. (mp)	Situație juridică	Observații / Referințe
A1.1		construcții de locuințe	40	Cu acte	Nr. niveluri:2; S. construita la sol:40 mp; CASA DE LOCUIT DIN CARAMIDA,ACOPERITA CU TABLA
A1.2		construcții anexa	56	Cu acte	Nr. niveluri:1; S. construita la sol:56 mp; CONSTRUCTIE ANEXA
A1.3		construcții anexa	10	Cu acte	Nr. niveluri:1; S. construita la sol:10 mp; CONSTRUCTIE ANEXA

## Lungime Segmente

1) Valorile lungimilor segmentelor sunt obținute din proiecție în plan.

Punct început	X / Y	Punct sfârșit	X / Y	Lungime segment (** (m))
1	419.505,307 298.640,222	2	419.504,896 298.638,099	2.162

Punct început	X / Y	Punct sfârșit	X / Y	Lungime segment (** (m)
2	419.504,896 298.638,099	3	419.503,771 298.629,773	8.402
3	419.503,771 298.629,773	4	419.503,911 298.624,208	5.567
4	419.503,911 298.624,208	5	419.503,569 298.620,263	3.96
5	419.503,569 298.620,263	6	419.502,138 298.601,301	19.016
6	419.502,138 298.601,301	7	419.500,82 298.585,092	16.262
7	419.500,82 298.585,092	8	419.499,302 298.562,17	22.972
8	419.499,302 298.562,17	9	419.499,124 298.556,835	5.338
9	419.499,124 298.556,835	10	419.498,037 298.539,307	17.562
10	419.498,037 298.539,307	11	419.499,299 298.535,187	4.309
11	419.499,299 298.535,187	12	419.500,949 298.535,816	1.766
12	419.500,949 298.535,816	13	419.515,26 298.536,306	14.319
13	419.515,26 298.536,306	14	419.517,127 298.563,471	27.229
14	419.517,127 298.563,471	15	419.518,993 298.589,489	26.085
15	419.518,993 298.589,489	16	419.519,382 298.603,196	13.713
16	419.519,382 298.603,196	17	419.521,285 298.621,217	18.121
17	419.521,285 298.621,217	18	419.522,791 298.627,114	6.086
18	419.522,791 298.627,114	1	419.505,307 298.640,222	21.852

\*\* Lungimile segmentelor sunt determinate în planul de proiecție Stereo 70 și sunt rotunjite la 1 milimetru.

\*\*\* Distanța dintre puncte este formată din segmente cumulate ce sunt mai mici decât valoarea 1 milimetru.





**DATE DESPRE IMOBILUL NR. 15326**

Oficiul de Cadastru și Publicitate Imobiliară DOLJ  
Biroul de Cadastru și Publicitate Imobiliară Craiova

**A. Partea I. Descrierea imobilului**

TEREN Intravilan

Adresa: Loc. Leu, Jud. Dolj, T119,, P2503,2503/1

Nr. Crt	Nr cadastral Nr. topografic	Suprafața* (mp)	Observații / Referințe
A1	30056	Din acte: 1.800 Masurata: 1.835	Sector cadastral:13 Teren imprejmuit;

**Construcții**

Crt	Nr cadastral Nr. topografic	Adresa	Observații / Referințe
A1.1		Loc. Leu, Jud. Dolj, TARLAUA 119, PARCELA 2503, PARCELA 2503/1	Nr. niveluri:1; S. construita la sol:42 mp; CASA DE LOCUIT DIN CARAMIDA,ACOPERITA CU TABLA
A1.2		Loc. Leu, Jud. Dolj, TARLAUA 119, PARCELA 2503, PARCELA 2503/1	Nr. niveluri:1; S. construita la sol:56 mp; CONSTRUCTIE ANEXA

**B. Partea II. Proprietari și acte**

Inscrieri privitoare la dreptul de proprietate și alte drepturi reale		Referințe
<b>64903 / 07/10/2010</b>		
Act Notarial nr. CONTRACT DE VANZARE CUMPARARE NR 2530, din 05/10/2010 emis de NP ZAVOI AURELIAN PAUL;		
B1	Intabulare, drept de PROPRIETATECUMPARARE, dobandit prin Conventie, cota actuala 1/2, cota initiala 1/2 1) BUDULAN VIORICA, vaduva	A1, A1.1
<b>122587 / 22/06/2020</b>		
Act Notarial nr. CONTRACT DE VANZARE AUT NR 980, din 19/06/2020 emis de ZAVOI AURELIAN PAUL;		
B2	Intabulare, drept de PROPRIETATE, dobandit prin Conventie, cota actuala 1/2, cota initiala 1/2 1) NICOLESCU MARIO VALENTIN 2) NICOLESCU DANIELA	A1, A1.1
/		
Act Normativ nr. LEGEA 7, din 13/03/1996 emis de GUVERNUL ROMANIEI;		
B3	Intabulare, drept de PROPRIETATE, dobandit prin Lege, cota actuala 1/1, cota initiala 1/1 1) BUDULAN VIORICA, vaduva 2) NICOLESCU MARIO VALENTIN 3) NICOLESCU DANIELA	A1.2

**C. Partea III. SARCINI .**

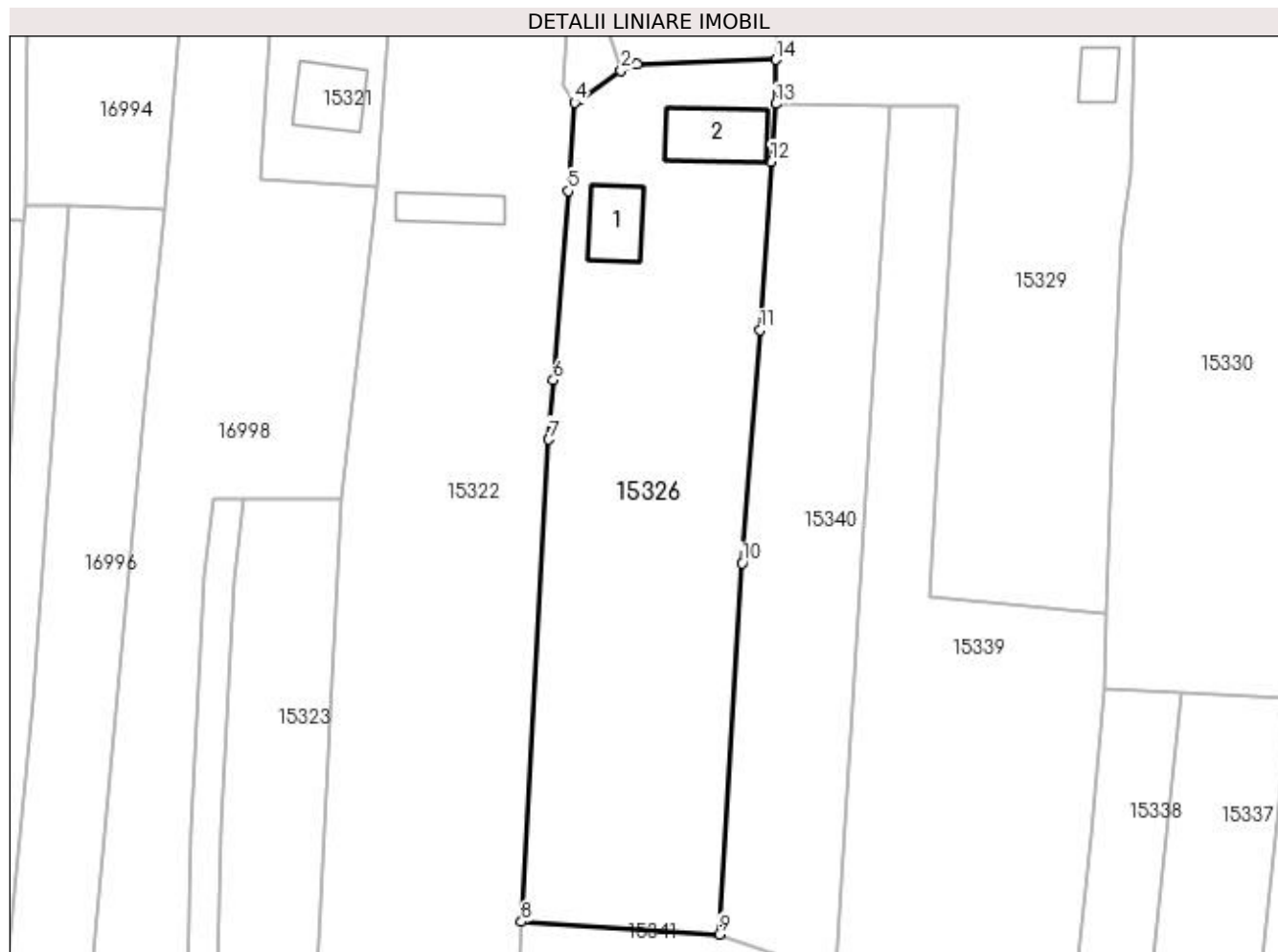
Inscrieri privind dezmembramintele dreptului de proprietate, drepturi reale de garanție și sarcini	Referințe
NU SUNT	

## Anexa Nr. 1 La Partea I

## Teren

Nr cadastral	Suprafața (mp)*	Observații / Referințe
30056	Din acte: 1.800 Masurata: 1.835	

\* Suprafața este determinată în planul de proiecție Stereo 70.



## Date referitoare la teren

Crt	Categorie folosință	Intra vilan	Suprafața (mp)	Tarla	Parcelă	Nr. topo	Observații / Referințe
1	curți constructii	DA	922	119	2503	-	
2	arabil	DA	913	-	2503/1	-	

## Date referitoare la construcții

Crt	Număr	Destinație construcție	Supraf. (mp)	Situație juridică	Observații / Referințe
A1.1		construcții de locuințe	42	Cu acte	Nr. niveluri:1; S. construita la sol:42 mp; CASA DE LOCUIT DIN CARAMIDA,ACOPERITA CU TABLA
A1.2		construcții anexa	56	Cu acte	Nr. niveluri:1; S. construita la sol:56 mp; CONSTRUCTIE ANEXA

## Lungime Segmente

1) Valorile lungimilor segmentelor sunt obținute din proiecție în plan.

Punct început	X / Y	Punct sfârșit	X / Y	Lungime segment (** (m)
1	419.500,949 298.535,816	2	419.499,299 298.535,187	1.766

Punct început	X / Y	Punct sfârșit	X / Y	Lungime segment (** (m)
2	419.499,299 298.535,187	3	419.494,989 298.532,18	5.255
3	419.494,989 298.532,18	4	419.494,504 298.531,882	0.569
4	419.494,504 298.531,882	5	419.493,832 298.522,76	9.147
5	419.493,832 298.522,76	6	419.492,317 298.503,288	19.531
6	419.492,317 298.503,288	7	419.491,863 298.497,169	6.136
7	419.491,863 298.497,169	8	419.489,007 298.447,439	49.812
8	419.489,007 298.447,439	9	419.509,404 298.446,158	20.437
9	419.509,404 298.446,158	10	419.511,783 298.484,407	38.323
10	419.511,783 298.484,407	11	419.513,622 298.508,433	24.096
11	419.513,622 298.508,433	12	419.514,774 298.525,817	17.422
12	419.514,774 298.525,817	13	419.515,258 298.531,754	5.957
13	419.515,258 298.531,754	14	419.515,26 298.536,306	4.552
14	419.515,26 298.536,306	1	419.500,949 298.535,816	14.319

\*\* Lungimile segmentelor sunt determinate în planul de proiecție Stereo 70 și sunt rotunjite la 1 milimetru.

\*\*\* Distanța dintre puncte este formată din segmente cumulate ce sunt mai mici decât valoarea 1 milimetru.



**DATE DESPRE IMOBILUL NR. 15327**

Oficiul de Cadastru și Publicitate Imobiliară DOLJ  
Biroul de Cadastru și Publicitate Imobiliară Craiova

**A. Partea I. Descrierea imobilului**

TEREN Intravilan

Adresa: Loc. Leu, Nr. 181, Jud. Dolj, T119, P2505, 2505/1 2505/2

Nr. Crt	Nr cadastral Nr. topografic	Suprafața* (mp)	Observații / Referințe
A1		Din acte: 1.388 Masurata: 1.424	Sector cadastral:13 Teren imprejmuit;

**Construcții**

Crt	Nr cadastral Nr. topografic	Adresa	Observații / Referințe
A1.1		Loc. Leu, Jud. Dolj	Nr. niveluri:2; S. construita la sol:75 mp; CASA DE LOCUIT DIN CARAMIDA,ACOPERITA CU TABLA
A1.2		Loc. Leu, Jud. Dolj	Nr. niveluri:1; S. construita la sol:18 mp; CONSTRUCTIE ANEXA

**B. Partea II. Proprietari și acte**

Inscrieri privitoare la dreptul de proprietate și alte drepturi reale		Referințe
/		
Act Administrativ nr. TDP 2249, din 30/07/2003 emis de CONSILIUL JUDETEAN DOLJ;		
B1	Intabulare, drept de PROPRIETATE, dobandit prin Reconstituire, cota actuala 1/1, cota initiala 1/1 1) <b>BUIA ȘTEFAN, LIPSĂ CNP</b>	A1
Act Normativ nr. LEGEA 7, din 13/03/1996 emis de GUVERNUL ROMANIEI;		
B2	Intabulare, drept de PROPRIETATE, dobandit prin Lege, cota actuala 1/1, cota initiala 1/1 1) <b>BUIA ȘTEFAN, LIPSĂ CNP</b>	A1.1, A1.2

**C. Partea III. SARCINI .**

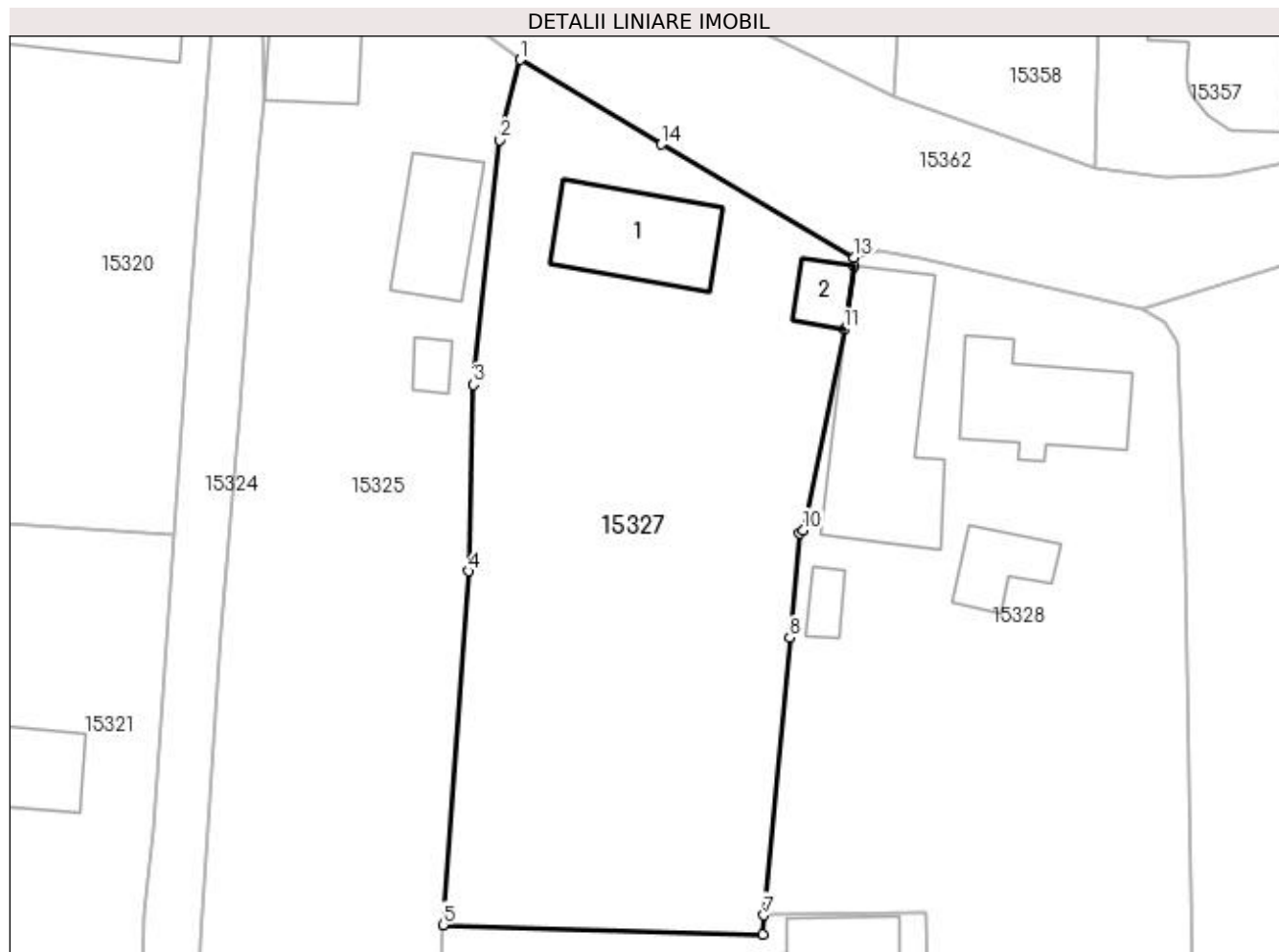
Inscrieri privind dezmembramintele dreptului de proprietate, drepturi reale de garanție și sarcini	Referințe
NU SUNT	

## Anexa Nr. 1 La Partea I

## Teren

Nr cadastral	Suprafața (mp)*	Observații / Referințe
	Din acte: 1.388 Masurata: 1.424	

\* Suprafața este determinată în planul de proiecție Stereo 70.



## Date referitoare la teren

Crt	Categorie folosință	Intra vilan	Suprafața (mp)	Tarla	Parcelă	Nr. topo	Observații / Referințe
1	curți constructii	DA	752	119	2505	-	
2	arabil	DA	672	119	2505/1 2505/2	-	

## Date referitoare la construcții

Crt	Număr	Destinație construcție	Supraf. (mp)	Situație juridică	Observații / Referințe
A1.1		construcții de locuințe	75	Cu acte	Nr. niveluri:2; S. construita la sol:75 mp; CASA DE LOCUIT DIN CARAMIDA,ACOPERITA CU TABLA
A1.2		construcții anexa	18	Cu acte	Nr. niveluri:1; S. construita la sol:18 mp; CONSTRUCTIE ANEXA

## Lungime Segmente

1) Valorile lungimilor segmentelor sunt obținute din proiecție în plan.

Punct început	X / Y	Punct sfârșit	X / Y	Lungime segment (** (m)
1	419.522,791 298.627,114	2	419.521,285 298.621,217	6.086

Punct început	X / Y	Punct sfârșit	X / Y	Lungime segment (** (m)
2	419.521,285 298.621,217	3	419.519,382 298.603,196	18.121
3	419.519,382 298.603,196	4	419.518,993 298.589,489	13.713
4	419.518,993 298.589,489	5	419.517,127 298.563,471	26.085
5	419.517,127 298.563,471	6	419.540,637 298.562,771	23.52
6	419.540,637 298.562,771	7	419.540,726 298.564,176	1.408
7	419.540,726 298.564,176	8	419.542,638 298.584,604	20.517
8	419.542,638 298.584,604	9	419.543,326 298.592,281	7.708
9	419.543,326 298.592,281	10	419.543,638 298.592,495	0.378
10	419.543,638 298.592,495	11	419.546,656 298.607,264	15.074
11	419.546,656 298.607,264	12	419.547,369 298.611,905	4.695
12	419.547,369 298.611,905	13	419.547,379 298.612,565	0.66
13	419.547,379 298.612,565	14	419.533,162 298.620,881	16.471
14	419.533,162 298.620,881	1	419.522,791 298.627,114	12.1

\*\* Lungimile segmentelor sunt determinate în planul de proiecție Stereo 70 și sunt rotunjite la 1 milimetru.

\*\*\* Distanța dintre puncte este formată din segmente cumulate ce sunt mai mici decât valoarea 1 milimetru.





**DATE DESPRE IMOBILUL NR. 15328**

Oficiul de Cadastru și Publicitate Imobiliară DOLJ  
Biroul de Cadastru și Publicitate Imobiliară Craiova

**A. Partea I. Descrierea imobilului**

TEREN Intravilan

Adresa: Loc. Leu, Cvartal 119, Jud. Dolj, T119, P2506,2506/1

Nr. Crt	Nr cadastral Nr. topografic	Suprafața* (mp)	Observații / Referințe
A1	30290	Din acte: 1.395 Masurata: 1.482	Sector cadastral:13 Teren imprejmuit;

**Construcții**

Crt	Nr cadastral Nr. topografic	Adresa	Observații / Referințe
A1.1		Loc. Leu, Cvartal 119, Jud. Dolj, parcelele 2506 , 2506/1	Nr. niveluri:2; S. construita la sol:80 mp; CASA DE LOCUIT DIN CARAMIDA,ACOPERITA CU TABLA
A1.2		Loc. Leu, Cvartal 119, Jud. Dolj, parcelele 2506 , 2506/1	Nr. niveluri:3; S. construita la sol:139 mp; CONSTRUCTIE ANEXA
A1.3		Loc. Leu, Cvartal 119, Jud. Dolj	Nr. niveluri:1; S. construita la sol:32 mp; CONSTRUCTIE ANEXA
A1.4		Loc. Leu, Cvartal 119, Jud. Dolj	Nr. niveluri:1; S. construita la sol:12 mp; CONSTRUCTIE ANEXA

**B. Partea II. Proprietari și acte**

Inscrieri privitoare la dreptul de proprietate și alte drepturi reale		Referințe
<b>16381 / 11/03/2011</b>		
Act Administrativ nr. 1389-45303, din 03/09/1997 emis de COMISIA JUDETEANA (ACT ADMINISTRATIV NR. 957/01-03-2011 EMIS DE PRIMARIA LEU; ACT ADMINISTRATIV NR. 956/01-03-2011 EMIS DE PRIMARIA LEU);		
B1	Intabulare, drept de PROPRIETATELEGEA 18 DIN 1991, dobandit prin Lege, cota actuala 1/1, cota initiala 1/1 1) <b>BUIA CONSTANTIN</b>	A1, A1.1, A1.2
/		
Act Normativ nr. LEGEA 7, din 13/03/1996 emis de GUVERNUL ROMANIEI;		
B2	Intabulare, drept de PROPRIETATE, dobandit prin Lege, cota actuala 1/1, cota initiala 1/1 1) <b>BUIA CONSTANTIN</b>	A1.3, A1.4

**C. Partea III. SARCINI .**

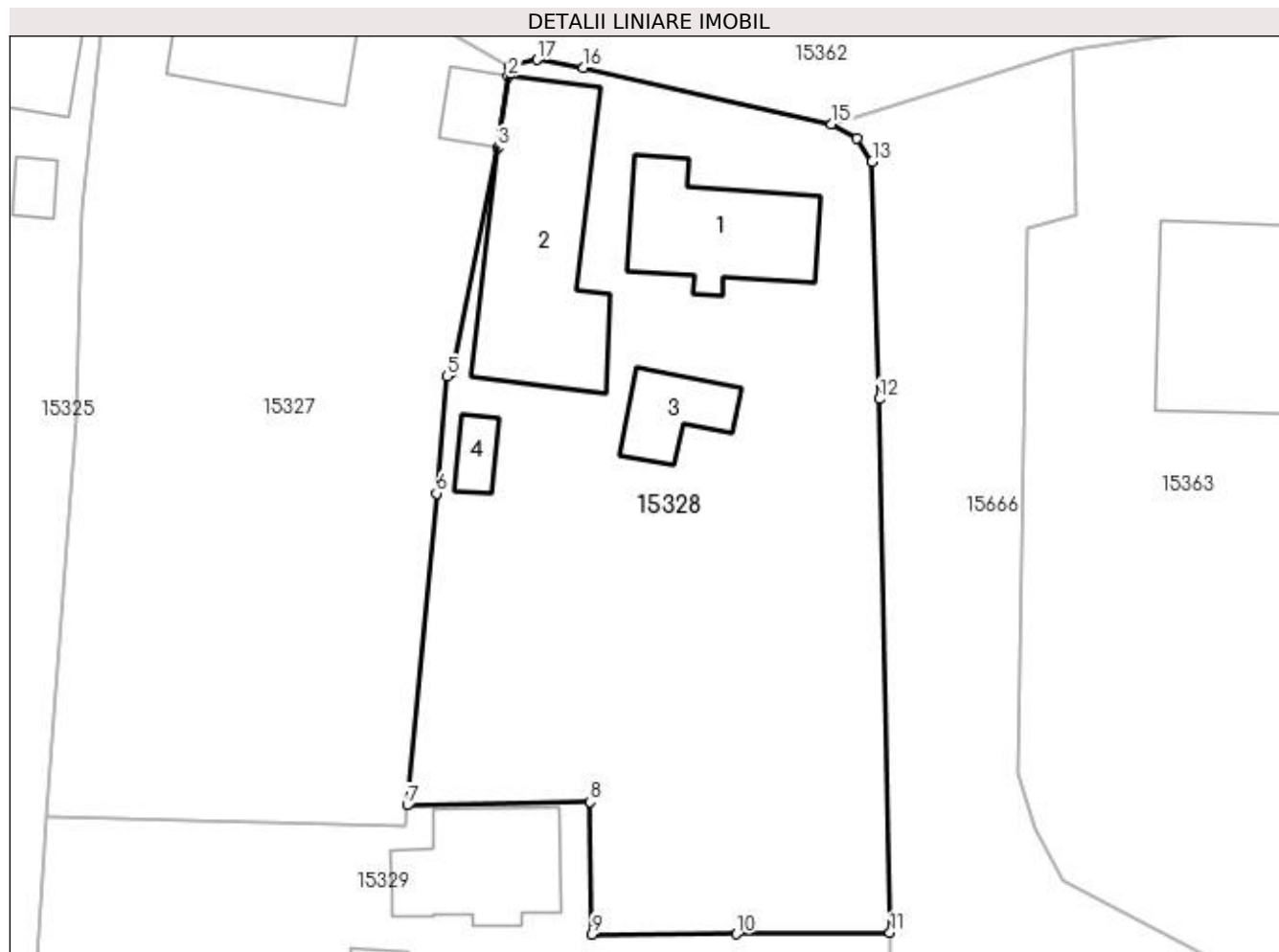
Inscrieri privind dezmembramintele dreptului de proprietate, drepturi reale de garanție și sarcini	Referințe
NU SUNT	

## Anexa Nr. 1 La Partea I

## Teren

Nr cadastral	Suprafața (mp)*	Observații / Referințe
30290	Din acte: 1.395 Masurata: 1.482	

\* Suprafața este determinată în planul de proiecție Stereo 70.



## Date referitoare la teren

Crt	Categorie folosință	Intra vilan	Suprafața (mp)	Tarla	Parcelă	Nr. topo	Observații / Referințe
1	curți constructii	DA	832	119	2506	-	
2	arabil	DA	650	119	2506/1	-	

## Date referitoare la construcții

Crt	Număr	Destinație construcție	Supraf. (mp)	Situație juridică	Observații / Referințe
A1.1		construcții de locuințe	80	Cu acte	Nr. niveluri:2; S. construita la sol:80 mp; CASA DE LOCUIT DIN CARAMIDA,ACOPERITA CU TABLA
A1.2		construcții de locuințe	139	Cu acte	Nr. niveluri:3; S. construita la sol:139 mp; CONSTRUCTIE ANEXA
A1.3		construcții anexa	32	Cu acte	Nr. niveluri:1; S. construita la sol:32 mp; CONSTRUCTIE ANEXA
A1.4		construcții anexa	12	Cu acte	Nr. niveluri:1; S. construita la sol:12 mp; CONSTRUCTIE ANEXA

**Lungime Segmente**

1) Valorile lungimilor segmentelor sunt obținute din proiecție în plan.

Punct început	X / Y	Punct sfârșit	X / Y	Lungime segment (** (m)
1	419.547,379 298.612,565	2	419.547,369 298.611,905	0.66
2	419.547,369 298.611,905	3	419.546,656 298.607,264	4.695
3	419.546,656 298.607,264	4	419.543,638 298.592,495	15.074
4	419.543,638 298.592,495	5	419.543,326 298.592,281	0.378
5	419.543,326 298.592,281	6	419.542,638 298.584,604	7.708
6	419.542,638 298.584,604	7	419.540,726 298.564,176	20.517
7	419.540,726 298.564,176	8	419.552,709 298.564,388	11.985
8	419.552,709 298.564,388	9	419.552,837 298.555,714	8.675
9	419.552,837 298.555,714	10	419.562,315 298.555,74	9.478
10	419.562,315 298.555,74	11	419.572,363 298.555,82	10.048
11	419.572,363 298.555,82	12	419.571,676 298.590,78	34.967
12	419.571,676 298.590,78	13	419.571,197 298.606,341	15.568
13	419.571,197 298.606,341	14	419.570,167 298.607,837	1.816
14	419.570,167 298.607,837	15	419.568,528 298.608,794	1.898
15	419.568,528 298.608,794	16	419.552,283 298.612,488	16.66
16	419.552,283 298.612,488	17	419.549,222 298.613,015	3.106
17	419.549,222 298.613,015	1	419.547,379 298.612,565	1.897

\*\* Lungimile segmentelor sunt determinate în planul de proiecție Stereo 70 și sunt rotunjite la 1 milimetru.

\*\*\* Distanța dintre puncte este formată din segmente cumulate ce sunt mai mici decât valoarea 1 milimetru.



**DATE DESPRE IMOBILUL NR. 15329**

Oficiul de Cadastru și Publicitate Imobiliară DOLJ  
Biroul de Cadastru și Publicitate Imobiliară Craiova

**A. Partea I. Descrierea imobilului**

TEREN Intravilan

Adresa: Loc. Leu, Nr. 190, Jud. Dolj, T119, P2473,2473/1

Nr. Crt	Nr cadastral Nr. topografic	Suprafața* (mp)	Observații / Referințe
A1		Din acte: 2.204 Masurata: 2.267	Sector cadastral:13 Teren imprejmuit;

**Construcții**

Crt	Nr cadastral Nr. topografic	Adresa	Observații / Referințe
A1.1		Loc. Leu, Jud. Dolj	Nr. niveluri:1; S. construita la sol:72 mp; CASA DE LOCUIT DIN CARAMIDA,ACOPERITA CU TABLA
A1.2		Loc. Leu, Jud. Dolj	Nr. niveluri:1; S. construita la sol:61 mp; CONSTRUCTIE ANEXA
A1.3		Loc. Leu, Jud. Dolj	Nr. niveluri:1; S. construita la sol:22 mp; CONSTRUCTIE ANEXA

**B. Partea II. Proprietari și acte**

Inscrieri privitoare la dreptul de proprietate și alte drepturi reale	Referințe
/	
Act Notarial nr. CM NR.55, din 19/08/2004 emis de NP PAPA EUGENIA (INCHEIERE DE RECTIFICARE NR.35/21.09.2021);	
B1	A1, A1.1, A1.2, A1.3
Intabulare, drept de PROPRIETATE, dobandit prin Succesiune, cota actuala 1/1, cota initiala 1/1 1) ROSU CONSTANTA	

**C. Partea III. SARCINI .**

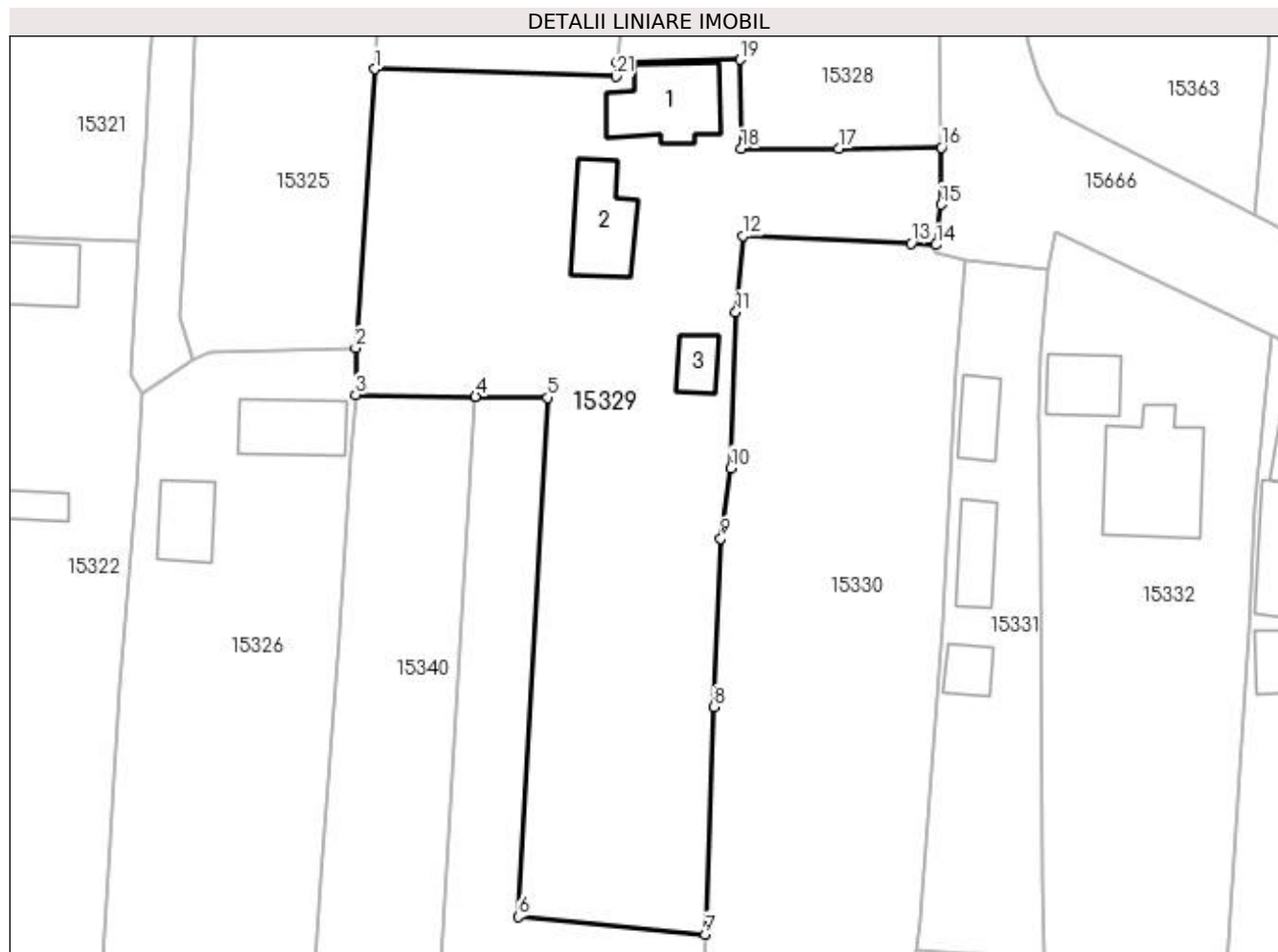
Inscrieri privind dezmembramintele dreptului de proprietate, drepturi reale de garanție și sarcini	Referințe
NU SUNT	

## Anexa Nr. 1 La Partea I

## Teren

Nr cadastral	Suprafața (mp)*	Observații / Referințe
	Din acte: 2.204 Masurata: 2.267	

\* Suprafața este determinată în planul de proiecție Stereo 70.



## Date referitoare la teren

Crt	Categorie folosință	Intravilan	Suprafața (mp)	Tarla	Parcelă	Nr. topo	Observații / Referințe
1	curți construcții	DA	902	119	2473	-	
2	arabil	DA	770	119	2473/1	-	
3	vie	DA	595	119	2473/1	-	

## Date referitoare la construcții

Crt	Număr	Destinație construcție	Supraf. (mp)	Situație juridică	Observații / Referințe
A1.1		construcții de locuințe	72	Cu acte	Nr. niveluri:1; S. construita la sol:72 mp; CASA DE LOCUIT DIN CARAMIDA,ACOPERITA CU TABLA
A1.2		construcții anexa	61	Cu acte	Nr. niveluri:1; S. construita la sol:61 mp; CONSTRUCTIE ANEXA
A1.3		construcții anexa	22	Cu acte	Nr. niveluri:1; S. construita la sol:22 mp; CONSTRUCTIE ANEXA

## Lungime Segmente

1) Valorile lungimilor segmentelor sunt obținute din proiecție în plan.

Punct început	X / Y	Punct sfârșit	X / Y	Lungime segment (** (m))	Punct început	X / Y	Punct sfârșit	X / Y	Lungime segment (** (m))
---------------	-------	---------------	-------	--------------------------	---------------	-------	---------------	-------	--------------------------

Punct început	X / Y	Punct sfârșit	X / Y	Lungime segment (** (m)
1	419.517,127 298.563,471	2	419.515,26 298.536,306	27.229
3	419.515,258 298.531,754	4	419.526,945 298.531,57	11.688
5	419.533,992 298.531,459	6	419.531,127 298.480,873	50.667
7	419.549,333 298.479,161	8	419.550,178 298.501,33	22.185
9	419.550,847 298.517,741	10	419.551,802 298.524,609	6.934
11	419.552,312 298.539,782	12	419.552,97 298.547,236	7.483
13	419.569,388 298.546,496	14	419.571,823 298.546,341	2.44
15	419.572,304 298.550,284	16	419.572,363 298.555,82	5.536
17	419.562,315 298.555,74	18	419.552,837 298.555,714	9.478
19	419.552,709 298.564,388	20	419.540,726 298.564,176	11.985
21	419.540,637 298.562,771	1	419.517,127 298.563,471	23.52

Punct început	X / Y	Punct sfârșit	X / Y	Lungime segment (** (m)
2	419.515,26 298.536,306	3	419.515,258 298.531,754	4.552
4	419.526,945 298.531,57	5	419.533,992 298.531,459	7.048
6	419.531,127 298.480,873	7	419.549,333 298.479,161	18.286
8	419.550,178 298.501,33	9	419.550,847 298.517,741	16.425
10	419.551,802 298.524,609	11	419.552,312 298.539,782	15.182
12	419.552,97 298.547,236	13	419.569,388 298.546,496	16.435
14	419.571,823 298.546,341	15	419.572,304 298.550,284	3.972
16	419.572,363 298.555,82	17	419.562,315 298.555,74	10.048
18	419.552,837 298.555,714	19	419.552,709 298.564,388	8.675
20	419.540,726 298.564,176	21	419.540,637 298.562,771	1.408

\*\* Lungimile segmentelor sunt determinate în planul de proiecție Stereo 70 și sunt rotunjite la 1 milimetru.

\*\*\* Distanța dintre puncte este formată din segmente cumulate ce sunt mai mici decât valoarea 1 milimetru.





**DATE DESPRE IMOBILUL NR. 15330**

Oficiul de Cadastru și Publicitate Imobiliară DOLJ  
Biroul de Cadastru și Publicitate Imobiliară Craiova

**A. Partea I. Descrierea imobilului**

TEREN Intravilan

Adresa: Loc. Leu, Jud. Dolj, T119, P2474

Nr. Crt	Nr cadastral Nr. topografic	Suprafața* (mp)	Observații / Referințe
A1	30237	Din acte: 1.595 Masurata: 1.623	Sector cadastral:13 Teren imprejmuit;

**B. Partea II. Proprietari și acte**

Inscrieri privitoare la dreptul de proprietate și alte drepturi reale		Referințe
<b>36885 / 30/05/2011</b>		
Act Notarial nr. CVC 3080, din 27/05/2011 emis de NP TUDOR MARINELA DANIELA;		
B1	Intabulare, drept de PROPRIETATE, dobandit prin Conventie, cota actuala 1/1, cota initiala 1/1 1) VATAFU VALI ELENA, LIPSĂ CNP 2) VATAFU AUREL, casatorit	A1

**C. Partea III. SARCINI .**

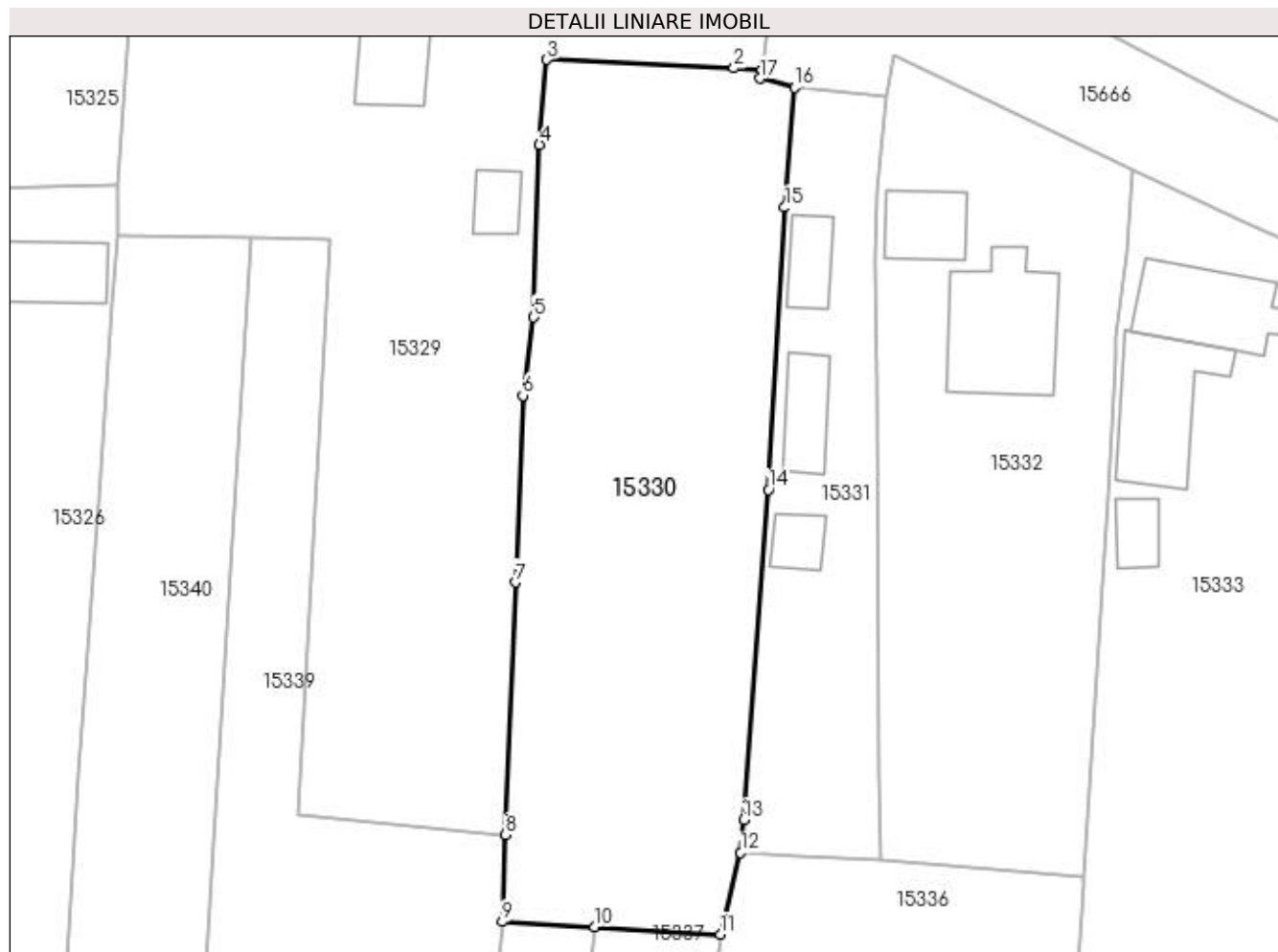
Inscrieri privind dezmembramintele dreptului de proprietate, drepturi reale de garanție și sarcini	Referințe
NU SUNT	

## Anexa Nr. 1 La Partea I

## Teren

Nr cadastral	Suprafața (mp)*	Observații / Referințe
30237	Din acte: 1.595 Masurata: 1.623	

\* Suprafața este determinată în planul de proiecție Stereo 70.



## Date referitoare la teren

Crt	Categorie folosință	Intra vilan	Suprafața (mp)	Tarla	Parcelă	Nr. topo	Observații / Referințe
1	arabil	DA	1.623	119	2474	-	

## Lungime Segmente

1) Valorile lungimilor segmentelor sunt obținute din proiecție în plan.

Punct început	X / Y	Punct sfârșit	X / Y	Lungime segment (** (m)
1	419.571,823 298.546,341	2	419.569,388 298.546,496	2.44
2	419.569,388 298.546,496	3	419.552,97 298.547,236	16.435
3	419.552,97 298.547,236	4	419.552,312 298.539,782	7.483
4	419.552,312 298.539,782	5	419.551,802 298.524,609	15.182
5	419.551,802 298.524,609	6	419.550,847 298.517,741	6.934

Punct început	X / Y	Punct sfârşit	X / Y	Lungime segment (** (m)
6	419.550,847 298.517,741	7	419.550,178 298.501,33	16.425
7	419.550,178 298.501,33	8	419.549,333 298.479,161	22.185
8	419.549,333 298.479,161	9	419.549,042 298.471,53	7.637
9	419.549,042 298.471,53	10	419.557,151 298.471,061	8.123
10	419.557,151 298.471,061	11	419.568,209 298.470,422	11.077
11	419.568,209 298.470,422	12	419.569,98 298.477,605	7.398
12	419.569,98 298.477,605	13	419.570,245 298.480,481	2.888
13	419.570,245 298.480,481	14	419.572,441 298.509,467	29.069
14	419.572,441 298.509,467	15	419.573,844 298.534,264	24.837
15	419.573,844 298.534,264	16	419.574,754 298.544,777	10.552
16	419.574,754 298.544,777	17	419.571,712 298.545,59	3.149
17	419.571,712 298.545,59	1	419.571,823 298.546,341	0.759

\*\* Lungimile segmentelor sunt determinate în planul de proiecție Stereo 70 și sunt rotunjite la 1 milimetru.

\*\*\* Distanța dintre puncte este formată din segmente cumulate ce sunt mai mici decât valoarea 1 milimetru.



**DATE DESPRE IMOBILUL NR. 15331**

Oficiul de Cadastru și Publicitate Imobiliară DOLJ  
Biroul de Cadastru și Publicitate Imobiliară Craiova

**A. Partea I. Descrierea imobilului**

TEREN Intravilan

Adresa: Loc. Leu, Nr. 191A, Jud. Dolj, T119, P2579,2579/1

Nr. Crt	Nr cadastral Nr. topografic	Suprafața* (mp)	Observații / Referințe
A1		Din acte: 538 Masurata: 653	Sector cadastral:13 Teren imprejmuit;

**Construcții**

Crt	Nr cadastral Nr. topografic	Adresa	Observații / Referințe
A1.1		Loc. Leu, Jud. Dolj	Nr. niveluri:1; S. construita la sol:29 mp; CASA DE LOCUIT DIN CARAMIDA,ACOPERITA CU TABLA
A1.2		Loc. Leu, Jud. Dolj	Nr. niveluri:1; S. construita la sol:36 mp; CASA DE LOCUIT DIN CARAMIDA,ACOPERITA CU TIGLA
A1.3		Loc. Leu, Jud. Dolj	Nr. niveluri:1; S. construita la sol:21 mp; CONSTRUCTIE ANEXA

**B. Partea II. Proprietari și acte**

Inscrieri privitoare la dreptul de proprietate și alte drepturi reale		Referințe
/		
Act Notarial nr. CM NR.23, din 16/02/2016 emis de NP RADIAN DUMITRU;		
B1	Intabulare, drept de PROPRIETATE, dobandit prin Succesiune, cota actuala 1/1, cota initiala 1/1 1) DRAGHICI DAN CONSTANTIN	A1, A1.1, A1.2
Act Normativ nr. LEGEA 7, din 13/03/1996 emis de GUVERNUL ROMANIEI;		
B2	Intabulare, drept de PROPRIETATE, dobandit prin Lege, cota actuala 1/1, cota initiala 1/1 1) DRAGHICI DAN CONSTANTIN	A1.3

**C. Partea III. SARCINI .**

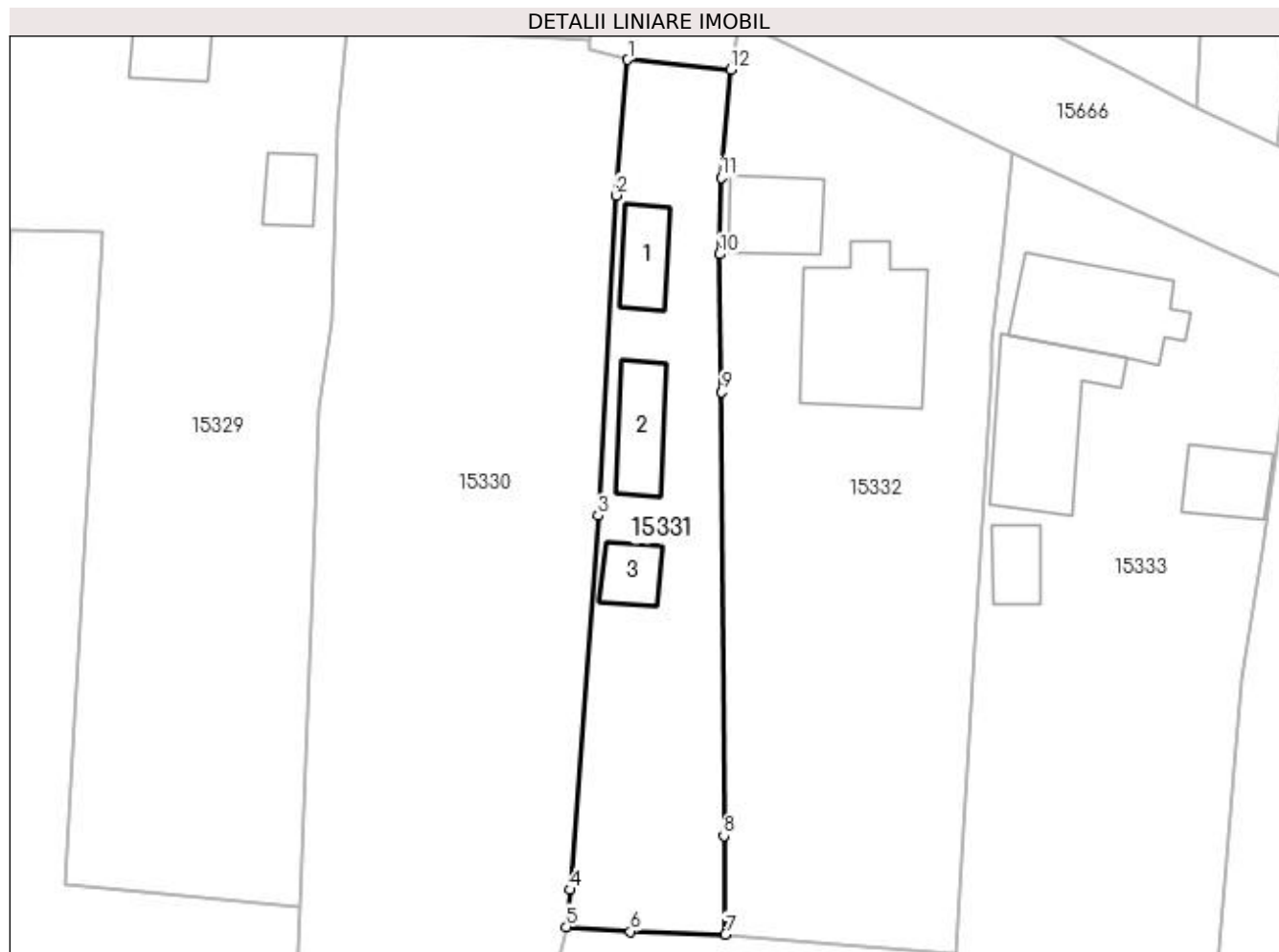
Inscrieri privind dezmembramintele dreptului de proprietate, drepturi reale de garanție și sarcini	Referințe
NU SUNT	

## Anexa Nr. 1 La Partea I

## Teren

Nr cadastral	Suprafața (mp)*	Observații / Referințe
	Din acte: 538 Masurata: 653	

\* Suprafața este determinată în planul de proiecție Stereo 70.



## Date referitoare la teren

Crt	Categorie folosință	Intra vilan	Suprafața (mp)	Tarla	Parcelă	Nr. topo	Observații / Referințe
1	curți constructii	DA	398	119	2579	-	
2	arabil	DA	255	119	2579/1	-	

## Date referitoare la construcții

Crt	Număr	Destinație construcție	Supraf. (mp)	Situație juridică	Observații / Referințe
A1.1		construcții de locuințe	29	Cu acte	Nr. niveluri:1; S. construita la sol:29 mp; CASA DE LOCUIT DIN CARAMIDA,ACOPERITA CU TABLA
A1.2		construcții de locuințe	36	Cu acte	Nr. niveluri:1; S. construita la sol:36 mp; CASA DE LOCUIT DIN CARAMIDA,ACOPERITA CU TIGLA
A1.3		construcții anexa	21	Cu acte	Nr. niveluri:1; S. construita la sol:21 mp; CONSTRUCTIE ANEXA

## Lungime Segmente

1) Valorile lungimilor segmentelor sunt obținute din proiecție în plan.

Punct început	X / Y	Punct sfârșit	X / Y	Lungime segment (** (m)

Punct început	X / Y	Punct sfârşit	X / Y	Lungime segment (** (m)
1	419.574,754 298.544,777	2	419.573,844 298.534,264	10.552
2	419.573,844 298.534,264	3	419.572,441 298.509,467	24.837
3	419.572,441 298.509,467	4	419.570,245 298.480,481	29.069
4	419.570,245 298.480,481	5	419.569,98 298.477,605	2.888
5	419.569,98 298.477,605	6	419.574,964 298.477,248	4.997
6	419.574,964 298.477,248	7	419.582,311 298.477,029	7.35
7	419.582,311 298.477,029	8	419.582,186 298.484,677	7.649
8	419.582,186 298.484,677	9	419.582,024 298.519,046	34.369
9	419.582,024 298.519,046	10	419.581,835 298.529,707	10.663
10	419.581,835 298.529,707	11	419.581,976 298.535,65	5.945
11	419.581,976 298.535,65	12	419.582,738 298.544,011	8.396
12	419.582,738 298.544,011	1	419.574,754 298.544,777	8.021

\*\* Lungimile segmentelor sunt determinate în planul de proiecţie Stereo 70 şi sunt rotunjite la 1 milimetru.

\*\*\* Distanţa dintre puncte este formată din segmente cumulate ce sunt mai mici decât valoarea 1 milimetru.





**DATE DESPRE IMOBILUL NR. 15332**

Oficiul de Cadastru și Publicitate Imobiliară DOLJ  
Biroul de Cadastru și Publicitate Imobiliară Craiova

**A. Partea I. Descrierea imobilului**

TEREN Intravilan

Adresa: Loc. Leu, Jud. Dolj, T119, P2579,2579/1

Nr. Crt	Nr cadastral Nr. topografic	Suprafața* (mp)	Observații / Referințe
A1	31457	Din acte: 961 Masurata: 1.345	Sector cadastral:13 Teren imprejmuit;

**Construcții**

Crt	Nr cadastral Nr. topografic	Adresa	Observații / Referințe
A1.1		Loc. Leu, Jud. Dolj, T119,P2579,2579/1	Nr. niveluri:1; S. construita la sol:42 mp; CASA DE LOCUIT CONSTRUITA DIN CARAMIDA, ACOPERITA CU TIGLA FORMATA DIN 2 CAMERE , O SALA SI BECI
A1.2		Loc. Leu, Jud. Dolj	Nr. niveluri:2; S. construita la sol:109 mp; CASA DE LOCUIT

**B. Partea II. Proprietari și acte**

Inscrieri privitoare la dreptul de proprietate și alte drepturi reale		Referințe
<b>53275 / 03/06/2013</b>		
Act Notarial nr. ACT DE PARTAJ AUT NR 120, din 20/01/2003 emis de BNP GAGEATU ILIE (TDP NR. 2181/31-01-2003 EMIS DE CJ DOLJ; CM NR. 133/15-04-1958 EMIS DE NOTARIATUL DE STAT PRINCIPAL AL REG. CRAIOVA; CM NR. 3/16-01-2003 EMIS DE BNP GAGEATU ILIE; CM NR. 28/29-02-2008 EMIS DE BNP GAGEATU ILIE; CM NR. 42/17-03-2008 EMIS DE BNP GAGEATU ILIE; CM NR. 43/17-03-2008 EMIS DE BNP GAGEATU ILIE);		
B1	Intabulare, drept de PROPRIETATE, dobandit prin Conventie, cota actuala 1/1, cota initiala 1/1 1) DRAGHICI ION	A1, A1.1
/		
Act Normativ nr. LEGEA 7, din 13/03/1996 emis de GUVERNUL ROMANIEI;		
B2	Intabulare, drept de PROPRIETATE, dobandit prin Lege, cota actuala 1/1, cota initiala 1/1 1) DRAGHICI ION	A1.2

**C. Partea III. SARCINI .**

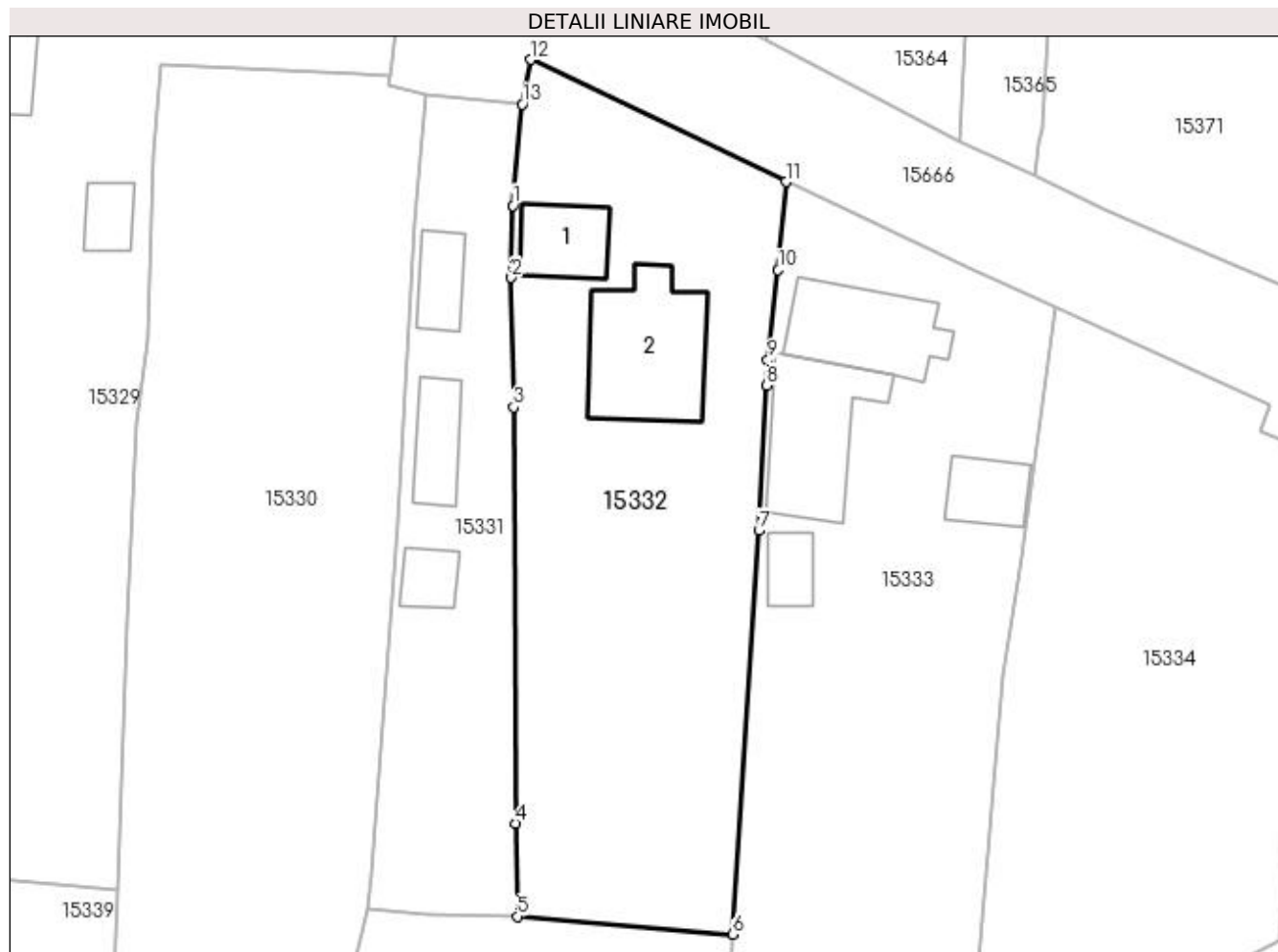
Inscrieri privind dezmembramintele dreptului de proprietate, drepturi reale de garanție și sarcini	Referințe
NU SUNT	

## Anexa Nr. 1 La Partea I

## Teren

Nr cadastral	Suprafața (mp)*	Observații / Referințe
31457	Din acte: 961 Masurata: 1.345	

\* Suprafața este determinată în planul de proiecție Stereo 70.



## Date referitoare la teren

Crt	Categorie folosință	Intravilan	Suprafața (mp)	Tarla	Parcelă	Nr. topo	Observații / Referințe
1	curți construcții	DA	785	119	2579	-	TEREN IMPREJMUIT PARTIAL CU GARD DE LEMN, GARD DE SARMA SI LIMITA CONVENTIONALA
2	arabil	DA	560	119	2579/1	-	TEREN IMPREJMUIT PARTIAL CU GARD DE LEMN , GARD DE SARMA SI LIMITA CONVENTIONALA

## Date referitoare la construcții

Crt	Număr	Destinație construcție	Supraf. (mp)	Situație juridică	Observații / Referințe
A1.1		construcții anexa	42	Cu acte	Nr. niveluri:1; S. construită la sol:42 mp; CASA DE LOCUIT CONSTRUITA DIN CARAMIDA, ACOPERITA CU TIGLA FORMATA DIN 2 CAMERE , O SALA SI BECI
A1.2		construcții de locuințe	109	Cu acte	Nr. niveluri:2; S. construită la sol:109 mp; CASA DE LOCUIT

## Lungime Segmente

1) Valorile lungimilor segmentelor sunt obținute din proiecție în plan.

Punct început	X / Y	Punct sfârșit	X / Y	Lungime segment (** (m)

Punct început	X / Y	Punct sfârşit	X / Y	Lungime segment (** (m)
1	419.581,976 298.535,65	2	419.581,835 298.529,707	5.945
2	419.581,835 298.529,707	3	419.582,024 298.519,046	10.663
3	419.582,024 298.519,046	4	419.582,186 298.484,677	34.369
4	419.582,186 298.484,677	5	419.582,311 298.477,029	7.649
5	419.582,311 298.477,029	6	419.600,095 298.475,545	17.846
6	419.600,095 298.475,545	7	419.602,258 298.508,846	33.372
7	419.602,258 298.508,846	8	419.602,914 298.520,826	11.998
8	419.602,914 298.520,826	9	419.602,995 298.522,91	2.086
9	419.602,995 298.522,91	10	419.603,844 298.530,332	7.47
10	419.603,844 298.530,332	11	419.604,483 298.537,61	7.306
11	419.604,483 298.537,61	12	419.583,443 298.547,69	23.33
12	419.583,443 298.547,69	13	419.582,738 298.544,011	3.746
13	419.582,738 298.544,011	1	419.581,976 298.535,65	8.396

\*\* Lungimile segmentelor sunt determinate în planul de proiecție Stereo 70 și sunt rotunjite la 1 milimetru.

\*\*\* Distanța dintre puncte este formată din segmente cumulate ce sunt mai mici decât valoarea 1 milimetru.



**DATE DESPRE IMOBILUL NR. 15333**

Oficiul de Cadastru și Publicitate Imobiliară DOLJ  
Biroul de Cadastru și Publicitate Imobiliară Craiova

**A. Partea I. Descrierea imobilului**

TEREN Intravilan

Adresa: Loc. Leu, Nr. 192, Jud. Dolj, T119

Nr. Crt	Nr cadastral Nr. topografic	Suprafața* (mp)	Observații / Referințe
A1		Din acte: 1.950 Masurata: 2.055	Sector cadastral:13 Teren imprejmuit;

**Construcții**

Crt	Nr cadastral Nr. topografic	Adresa	Observații / Referințe
A1.1		Loc. Leu, Jud. Dolj	Nr. niveluri:2; S. construita la sol:81 mp; CASA DE LOCUIT DIN CARAMIDA,ACOPERITA CU TIGLA
A1.2		Loc. Leu, Jud. Dolj	Nr. niveluri:1; S. construita la sol:92 mp; CONSTRUCTIE ANEXA
A1.3		Loc. Leu, Jud. Dolj	Nr. niveluri:1; S. construita la sol:34 mp; CONSTRUCTIE ANEXA
A1.4		Loc. Leu, Jud. Dolj	Nr. niveluri:1; S. construita la sol:23 mp; CONSTRUCTIE ANEXA

**B. Partea II. Proprietari și acte**

Inscrieri privitoare la dreptul de proprietate și alte drepturi reale	Referințe
/	
Act Notarial nr. CVC 582, din 07/06/1996 emis de NP GAGEATU ILIE;	
B1	A1
Intabulare, drept de PROPRIETATE, dobandit prin Conventie, cota actuala 1/1, cota initiala 1/1 1) DRAGU EUGEN 2) DRAGU COSTINA, LIPSĂ CNP	
Act Administrativ nr. AC 1, din 29/04/1997 emis de PRIMARIA COMUNEI LEU;	
B2	A1.1
Intabulare, drept de PROPRIETATE, dobandit prin Construire, cota actuala 1/1, cota initiala 1/1 1) NEIDENTIFICAT NEIDENTIFICAT	
Act Normativ nr. LEGEA 7, din 13/03/1996 emis de GUVERNUL ROMANIEI;	
B3	A1.2, A1.3, A1.4
Intabulare, drept de PROPRIETATE, dobandit prin Lege, cota actuala 1/1, cota initiala 1/1 1) DRAGU EUGEN 2) DRAGU COSTINA, LIPSĂ CNP	

**C. Partea III. SARCINI .**

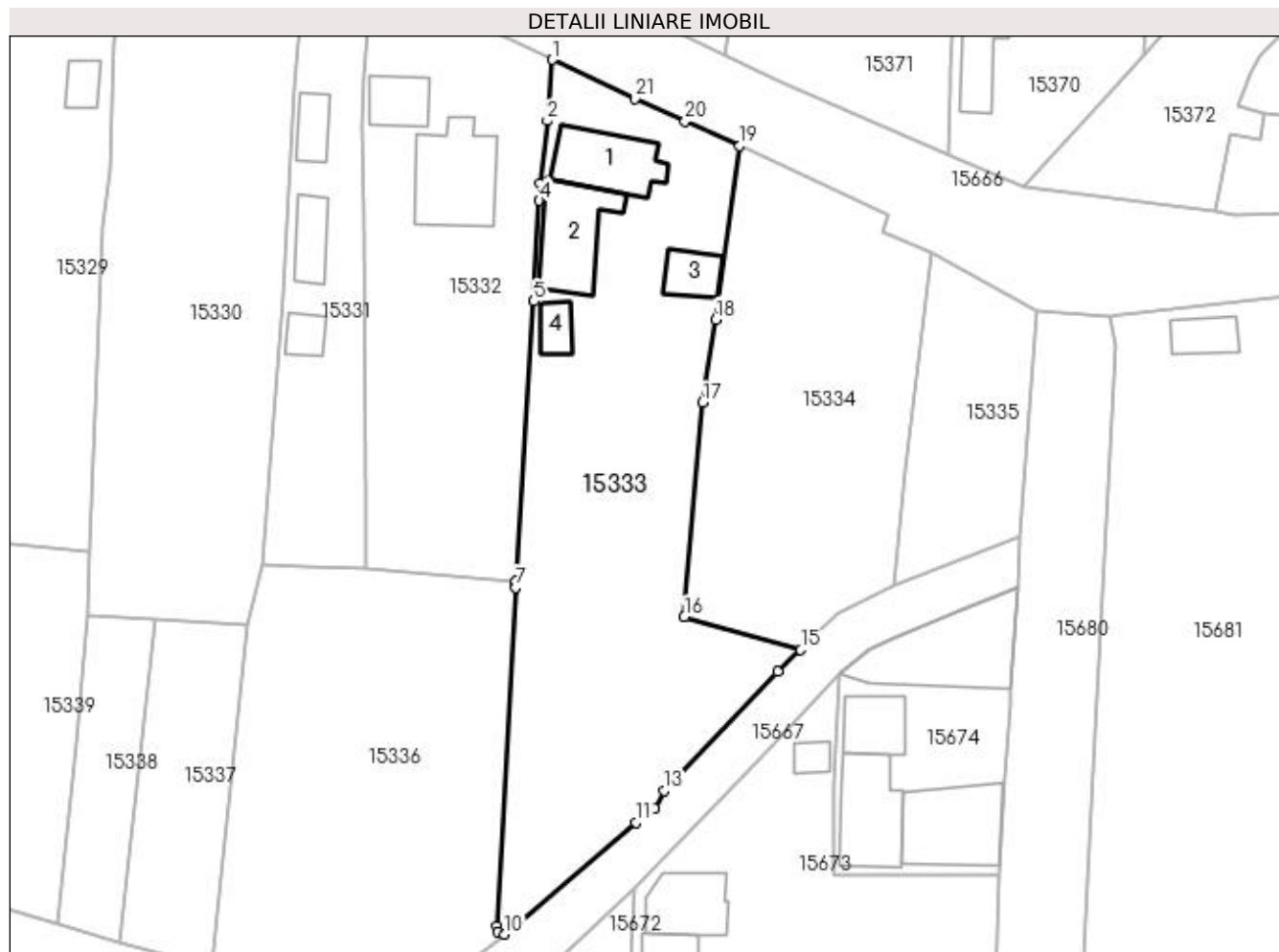
Inscrieri privind dezmembramintele dreptului de proprietate, drepturi reale de garanție și sarcini	Referințe
NU SUNT	

## Anexa Nr. 1 La Partea I

## Teren

Nr cadastral	Suprafața (mp)*	Observații / Referințe
	Din acte: 1.950 Masurata: 2.055	

\* Suprafața este determinată în planul de proiecție Stereo 70.



## Date referitoare la teren

Crt	Categorie folosință	Intra vilan	Suprafața (mp)	Tarla	Parcelă	Nr. topo	Observații / Referințe
1	curți construcții	DA	992	119	-	-	
2	arabil	DA	1.063	-	-	-	

## Date referitoare la construcții

Crt	Număr	Destinație construcție	Supraf. (mp)	Situație juridică	Observații / Referințe
A1.1		construcții de locuințe	81	Cu acte	Nr. niveluri:2; S. construita la sol:81 mp; CASA DE LOCUIT DIN CARAMIDA,ACOPERITA CU TIGLA
A1.2		construcții anexa	92	Cu acte	Nr. niveluri:1; S. construita la sol:92 mp; CONSTRUCTIE ANEXA
A1.3		construcții anexa	34	Cu acte	Nr. niveluri:1; S. construita la sol:34 mp; CONSTRUCTIE ANEXA
A1.4		construcții anexa	23	Cu acte	Nr. niveluri:1; S. construita la sol:23 mp; CONSTRUCTIE ANEXA

## Lungime Segmente

1) Valorile lungimilor segmentelor sunt obținute din proiecție în plan.

Punct început	X / Y	Punct sfârșit	X / Y	Lungime segment (** (m))	Punct început	X / Y	Punct sfârșit	X / Y	Lungime segment (** (m))
---------------	-------	---------------	-------	--------------------------	---------------	-------	---------------	-------	--------------------------

Punct început	X / Y	Punct sfârșit	X / Y	Lungime segment (** (m)
1	419.604,483 298.537,61	2	419.603,844 298.530,332	7.306
3	419.602,995 298.522,91	4	419.602,914 298.520,826	2.086
5	419.602,258 298.508,846	6	419.600,095 298.475,545	33.372
7	419.600,054 298.474,763	8	419.597,812 298.434,538	40.287
9	419.597,975 298.433,856	10	419.598,804 298.433,528	0.892
11	419.614,422 298.446,858	12	419.616,602 298.448,508	2.734
13	419.617,722 298.450,624	14	419.631,335 298.464,789	19.646
15	419.634,033 298.467,393	16	419.620,169 298.471,285	14.4
17	419.622,368 298.496,812	18	419.623,913 298.506,689	9.997
19	419.626,76 298.527,338	20	419.620,254 298.530,262	7.133
21	419.614,297 298.533,002	1	419.604,483 298.537,61	10.842

Punct început	X / Y	Punct sfârșit	X / Y	Lungime segment (** (m)
2	419.603,844 298.530,332	3	419.602,995 298.522,91	7.47
4	419.602,914 298.520,826	5	419.602,258 298.508,846	11.998
6	419.600,095 298.475,545	7	419.600,054 298.474,763	0.783
8	419.597,812 298.434,538	9	419.597,975 298.433,856	0.701
10	419.598,804 298.433,528	11	419.614,422 298.446,858	20.533
12	419.616,602 298.448,508	13	419.617,722 298.450,624	2.394
14	419.631,335 298.464,789	15	419.634,033 298.467,393	3.75
16	419.620,169 298.471,285	17	419.622,368 298.496,812	25.621
18	419.623,913 298.506,689	19	419.626,76 298.527,338	20.844
20	419.620,254 298.530,262	21	419.614,297 298.533,002	6.557

\*\* Lungimile segmentelor sunt determinate în planul de proiecție Stereo 70 și sunt rotunjite la 1 milimetru.

\*\*\* Distanța dintre puncte este formată din segmente cumulate ce sunt mai mici decât valoarea 1 milimetru.





**DATE DESPRE IMOBILUL NR. 15334**

Oficiul de Cadastru și Publicitate Imobiliară DOLJ  
Biroul de Cadastru și Publicitate Imobiliară Craiova

**A. Partea I. Descrierea imobilului**

TEREN Intravilan

Adresa: Loc. Leu, Jud. Dolj, T119, P2580/2

Nr. Crt	Nr cadastral Nr. topografic	Suprafața* (mp)	Observații / Referințe
A1		Din acte: 965 Masurata: 1.261	Sector cadastral:13 Teren imprejmuit;

**B. Partea II. Proprietari și acte**

Inscrieri privitoare la dreptul de proprietate și alte drepturi reale		Referințe
/		
Act Notarial nr. CVC 1288, din 24/06/2004 emis de NP FLORIAN TONE;		
B1	Intabulare, drept de PROPRIETATE, dobandit prin Conventie, cota actuala 1/1, cota initiala 1/1 1) DRAGU EUGEN 2) DRAGU COSTINA, LIPSĂ CNP	A1

**C. Partea III. SARCINI .**

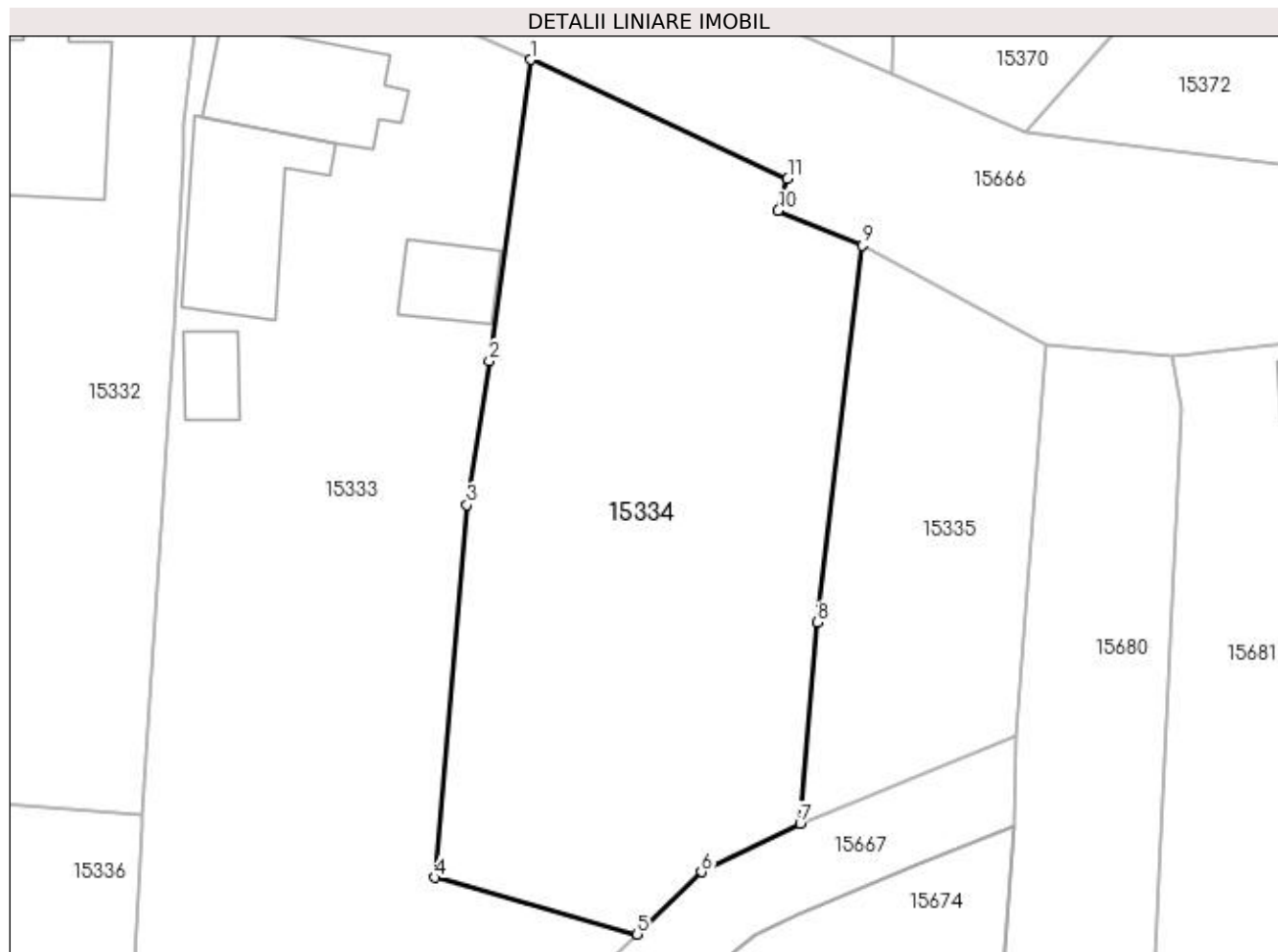
Inscrieri privind dezmembramintele dreptului de proprietate, drepturi reale de garanție și sarcini	Referințe
NU SUNT	

## Anexa Nr. 1 La Partea I

## Teren

Nr cadastral	Suprafața (mp)*	Observații / Referințe
	Din acte: 965 Masurata: 1.261	

\* Suprafața este determinată în planul de proiecție Stereo 70.



## Date referitoare la teren

Crt	Categorie folosință	Intra vilan	Suprafața (mp)	Tarla	Parcelă	Nr. topo	Observații / Referințe
1	arabil	DA	1.261	119	2580/2	-	

## Lungime Segmente

1) Valorile lungimilor segmentelor sunt obținute din proiecție în plan.

Punct început	X / Y	Punct sfârșit	X / Y	Lungime segment (** (m)
1	419.626,76 298.527,338	2	419.623,913 298.506,689	20.844
2	419.623,913 298.506,689	3	419.622,368 298.496,812	9.997
3	419.622,368 298.496,812	4	419.620,169 298.471,285	25.621
4	419.620,169 298.471,285	5	419.634,033 298.467,393	14.4
5	419.634,033 298.467,393	6	419.638,46 298.471,665	6.152

Punct început	X / Y	Punct sfârșit	X / Y	Lungime segment (** (m)
6	419.638,46 298.471,665	7	419.645,221 298.474,985	7.532
7	419.645,221 298.474,985	8	419.646,373 298.488,762	13.825
8	419.646,373 298.488,762	9	419.649,487 298.514,607	26.032
9	419.649,487 298.514,607	10	419.643,706 298.517,007	6.259
10	419.643,706 298.517,007	11	419.644,352 298.519,198	2.284
11	419.644,352 298.519,198	1	419.626,76 298.527,338	19.384

\*\* Lungimile segmentelor sunt determinate în planul de proiecție Stereo 70 și sunt rotunjite la 1 milimetru.

\*\*\* Distanța dintre puncte este formată din segmente cumulate ce sunt mai mici decât valoarea 1 milimetru.



**DATE DESPRE IMOBILUL NR. 15335**

Oficiul de Cadastru și Publicitate Imobiliară DOLJ  
Biroul de Cadastru și Publicitate Imobiliară Craiova

**A. Partea I. Descrierea imobilului**

TEREN Intravilan

Adresa: Loc. Leu, Jud. Dolj, T119, P2580/4

Nr. Crt	Nr cadastral Nr. topografic	Suprafața* (mp)	Observații / Referințe
A1	32482	Din acte: 492 Masurata: 464	Sector cadastral:13 Teren neimprejmuit;

**B. Partea II. Proprietari și acte**

Inscrieri privitoare la dreptul de proprietate și alte drepturi reale		Referințe
<b>33748 / 09/03/2016</b>		
Act Notarial nr. CONTRACT DE INTRETINERE AUT NR 439, din 01/02/2006 emis de BNP DANA TOMITA;		
B1	Intabulare, drept de PROPRIETATE, dobandit prin Conventie, cota actuala 1/1, cota initiala 1/1 1) MOTOCU MARIA 2) MOTOCU ILIE	A1

**C. Partea III. SARCINI .**

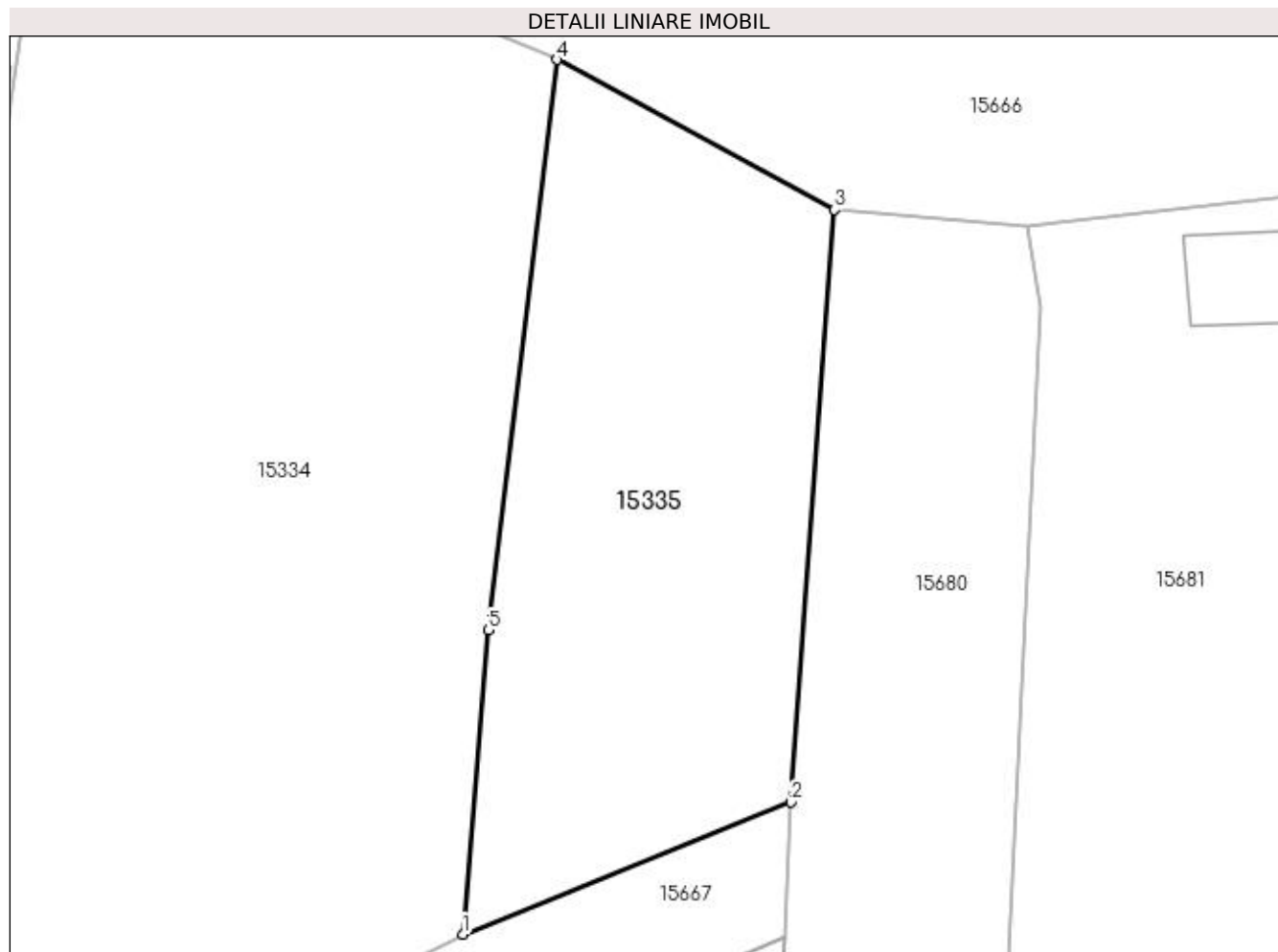
Inscrieri privind dezmembramintele dreptului de proprietate, drepturi reale de garanție și sarcini	Referințe
NU SUNT	

## Anexa Nr. 1 La Partea I

## Teren

Nr cadastral	Suprafața (mp)*	Observații / Referințe
32482	Din acte: 492 Masurata: 464	

\* Suprafața este determinată în planul de proiecție Stereo 70.



## Date referitoare la teren

Crt	Categorie folosință	Intra vilan	Suprafața (mp)	Tarla	Parcelă	Nr. topo	Observații / Referințe
1	arabil	DA	464	119	2580/4	-	

## Lungime Segmente

1) Valorile lungimilor segmentelor sunt obținute din proiecție în plan.

Punct început	X / Y	Punct sfârșit	X / Y	Lungime segment (** (m)
1	419.645,221 298.474,985	2	419.660,076 298.480,971	16.016
2	419.660,076 298.480,971	3	419.662,071 298.507,815	26.918
3	419.662,071 298.507,815	4	419.649,487 298.514,607	14.3
4	419.649,487 298.514,607	5	419.646,373 298.488,762	26.032
5	419.646,373 298.488,762	1	419.645,221 298.474,985	13.825

**\*\* Lungimile segmentelor sunt determinate în planul de proiecție Stereo 70 și sunt rotunjite la 1 milimetru.**

**\*\*\* Distanța dintre puncte este formată din segmente cumulate ce sunt mai mici decât valoarea 1 milimetru.**





**DATE DESPRE IMOBILUL NR. 15336**

Oficiul de Cadastru și Publicitate Imobiliară DOLJ  
Biroul de Cadastru și Publicitate Imobiliară Craiova

**A. Partea I. Descrierea imobilului**

TEREN Intravilan

Nr. CF vechi:731

Nr. cadastral vechi:768

Adresa: Loc. Leu, Jud. Dolj, T119, P2580/1

Nr. Crt	Nr cadastral Nr. topografic	Suprafața* (mp)	Observații / Referințe
A1	34014	Din acte: 1.300 Masurata: 1.852	Sector cadastral:13 Teren neimprejmuit;

**B. Partea II. Proprietari și acte**

Inscrieri privitoare la dreptul de proprietate și alte drepturi reale		Referințe
<b>46552 / 17/08/2009</b>		
Act Notarial nr. 1879, din 14/08/2009 emis de NP MARINESCU MARIA DANIELA;		
B1	Intabulare, drept de PROPRIETATE, dobandit prin Conventie, cota actuala 1/1, cota initiala 1/1 1) DRAGHICI ION, LIPSĂ CNP 2) DRAGHICI OPRITA, LIPSĂ CNP	A1

**C. Partea III. SARCINI .**

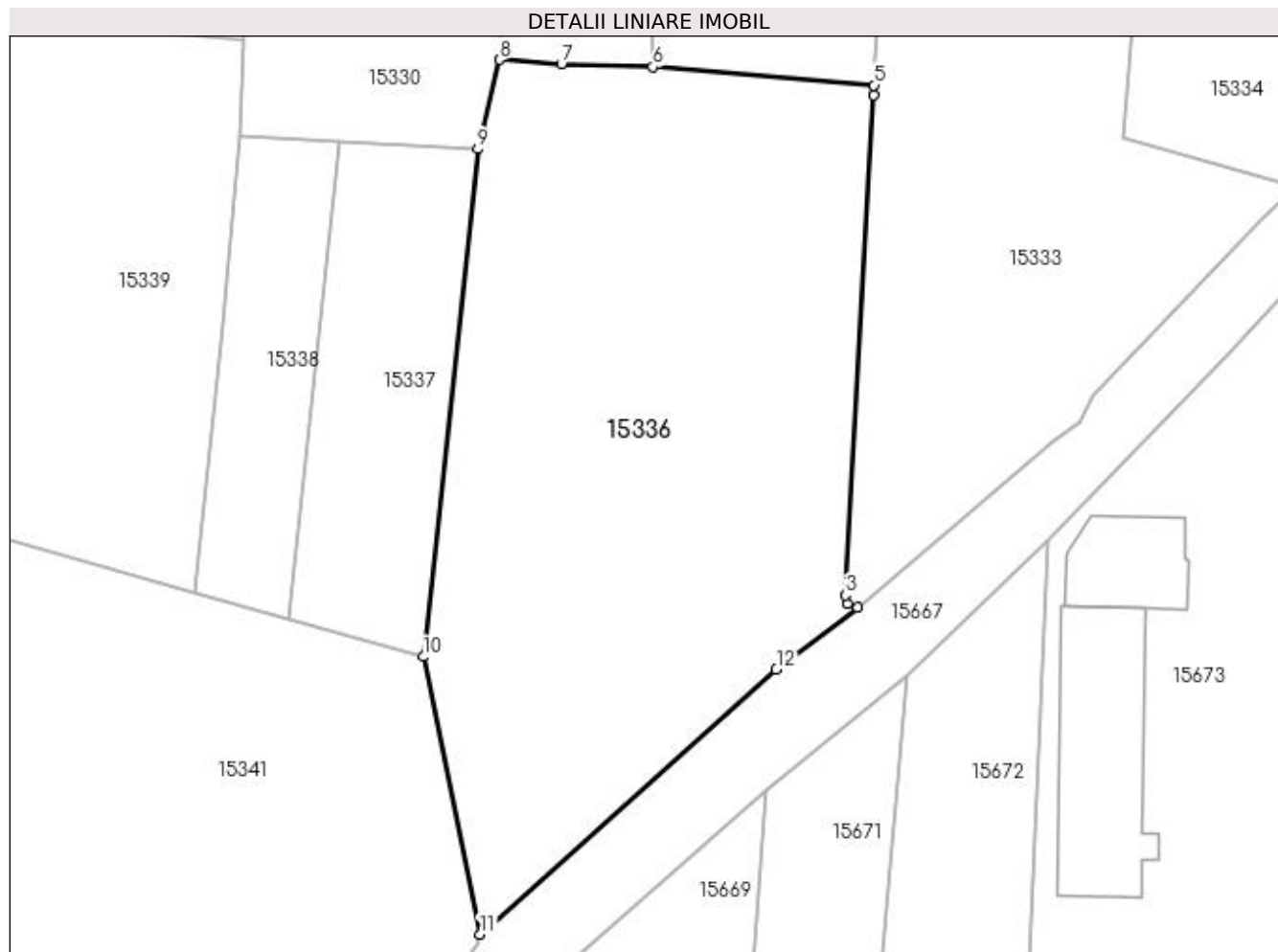
Inscrieri privind dezmembramintele dreptului de proprietate, drepturi reale de garanție și sarcini	Referințe
NU SUNT	

## Anexa Nr. 1 La Partea I

## Teren

Nr cadastral	Suprafața (mp)*	Observații / Referințe
34014	Din acte: 1.300 Masurata: 1.852	

\* Suprafața este determinată în planul de proiecție Stereo 70.



## Date referitoare la teren

Crt	Categorie folosință	Intra vilan	Suprafața (mp)	Tarla	Parcelă	Nr. topo	Observații / Referințe
1	arabil	DA	1.852	119	2580/1	-	S = 1300 mp, Sm = 1324 mp

## Lungime Segmente

1) Valorile lungimilor segmentelor sunt obținute din proiecție în plan.

Punct început	X / Y	Punct sfârșit	X / Y	Lungime segment (** (m)
1	419.598,804 298.433,528	2	419.597,975 298.433,856	0.892
2	419.597,975 298.433,856	3	419.597,812 298.434,538	0.701
3	419.597,812 298.434,538	4	419.600,054 298.474,763	40.287
4	419.600,054 298.474,763	5	419.600,095 298.475,545	0.783
5	419.600,095 298.475,545	6	419.582,311 298.477,029	17.846

Punct început	X / Y	Punct sfârșit	X / Y	Lungime segment (** (m)
6	419.582,311 298.477,029	7	419.574,964 298.477,248	7.35
7	419.574,964 298.477,248	8	419.569,98 298.477,605	4.997
8	419.569,98 298.477,605	9	419.568,209 298.470,422	7.398
9	419.568,209 298.470,422	10	419.563,844 298.429,573	41.081
10	419.563,844 298.429,573	11	419.568,401 298.407,25	22.784
11	419.568,401 298.407,25	12	419.592,237 298.428,566	31.977
12	419.592,237 298.428,566	1	419.598,804 298.433,528	8.231

\*\* Lungimile segmentelor sunt determinate în planul de proiecție Stereo 70 și sunt rotunjite la 1 milimetru.

\*\*\* Distanța dintre puncte este formată din segmente cumulate ce sunt mai mici decât valoarea 1 milimetru.



**DATE DESPRE IMOBILUL NR. 15337**

Oficiul de Cadastru și Publicitate Imobiliară DOLJ  
Biroul de Cadastru și Publicitate Imobiliară Craiova

**A. Partea I. Descrierea imobilului**

TEREN Intravilan

Adresa: Loc. Leu, Jud. Dolj, T119, P2475

Nr. Crt	Nr cadastral Nr. topografic	Suprafața* (mp)	Observații / Referințe
A1		Din acte: 336 Masurata: 441	Sector cadastral:13 Teren neimprejmit;

**B. Partea II. Proprietari și acte**

Inscrieri privitoare la dreptul de proprietate și alte drepturi reale		Referințe
/		
Act Administrativ nr. TDP 2652, din 12/12/2003 emis de CONSILIUL JUDEȚEAN DOLJ;		
B1	Intabulare, drept de PROPRIETATE, dobandit prin Reconstituire, cota actuala 336/441, cota initiala 336/441 1) COȘOVEANU COSTICĂ, LIPSĂ CNP	A1
Act Normativ nr. LEGEA 7, din 13/03/1996 emis de GUVERNUL ROMANIEI;		
B2	Inscrierea posesiei, drept de PROPRIETATE, dobandit prin Constituire, cota actuala 105/441, cota initiala 105/441 1) COȘOVEANU COSTICĂ, LIPSĂ CNP	A1

**C. Partea III. SARCINI .**

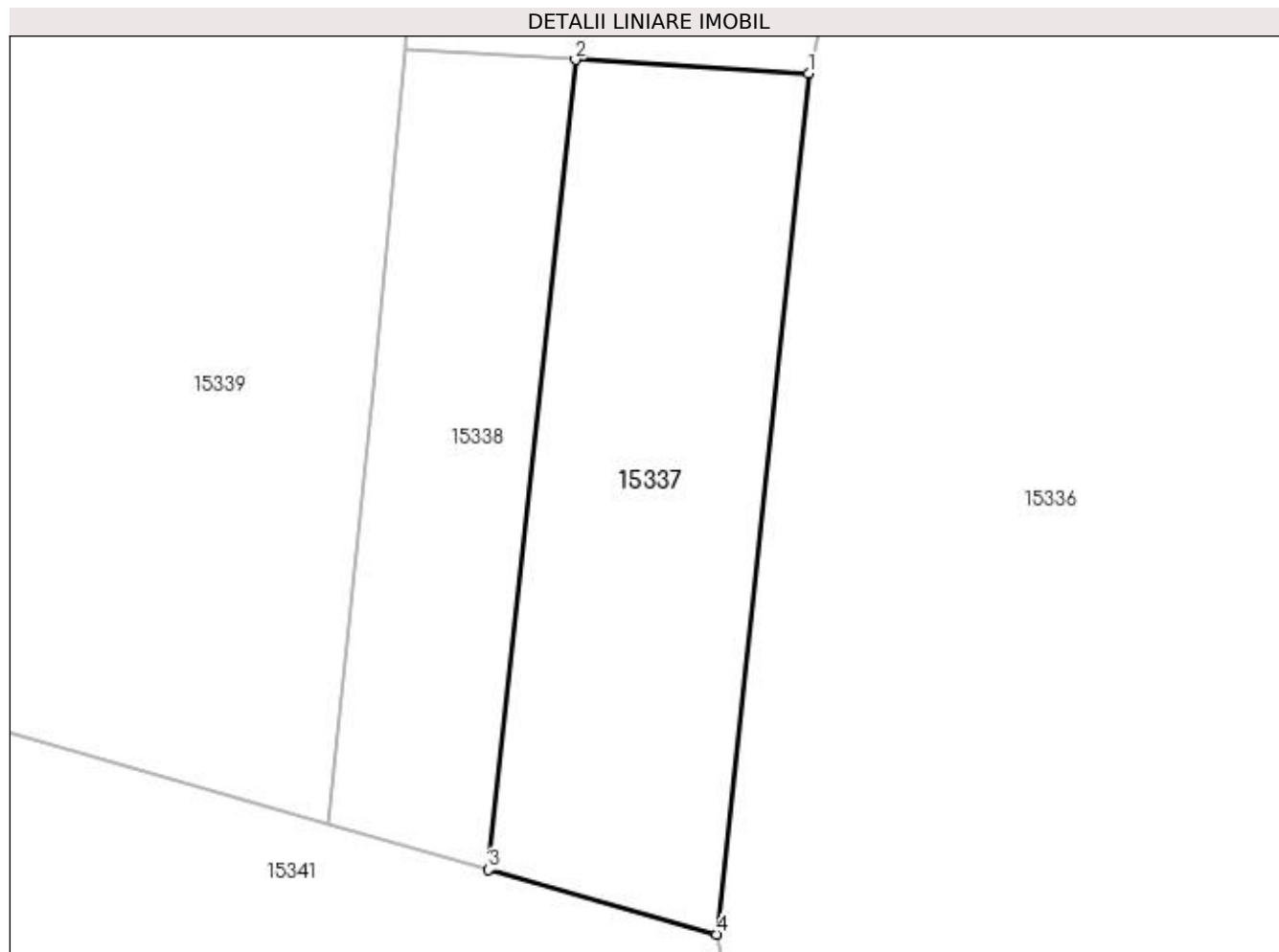
Inscrieri privind dezmembramentele dreptului de proprietate, drepturi reale de garanție și sarcini	Referințe
NU SUNT	

## Anexa Nr. 1 La Partea I

## Teren

Nr cadastral	Suprafața (mp)*	Observații / Referințe
	Din acte: 336 Masurata: 441	

\* Suprafața este determinată în planul de proiecție Stereo 70.



## Date referitoare la teren

Crt	Categorie folosință	Intra vilan	Suprafața (mp)	Tarla	Parcelă	Nr. topo	Observații / Referințe
1	padure	DA	441	119	2475	-	

## Lungime Segmente

1) Valorile lungimilor segmentelor sunt obținute din proiecție în plan.

Punct început	X / Y	Punct sfârșit	X / Y	Lungime segment (** (m)
1	419.568,209 298.470,422	2	419.557,151 298.471,061	11.077
2	419.557,151 298.471,061	3	419.553,045 298.432,638	38.641
3	419.553,045 298.432,638	4	419.563,844 298.429,573	11.225
4	419.563,844 298.429,573	1	419.568,209 298.470,422	41.081

**\*\* Lungimile segmentelor sunt determinate în planul de proiecție Stereo 70 și sunt rotunjite la 1 milimetru.**

**\*\*\* Distanța dintre puncte este formată din segmente cumulate ce sunt mai mici decât valoarea 1 milimetru.**





**DATE DESPRE IMOBILUL NR. 15338**

Oficiul de Cadastru și Publicitate Imobiliară DOLJ  
Biroul de Cadastru și Publicitate Imobiliară Craiova

**A. Partea I. Descrierea imobilului**

TEREN Intravilan

Adresa: Loc. Leu, Jud. Dolj, T119, P2476

Nr. Crt	Nr cadastral Nr. topografic	Suprafața* (mp)	Observații / Referințe
A1		Din acte: 226 Masurata: 297	Sector cadastral:13 Teren neimprejmut;

**B. Partea II. Proprietari și acte**

Inscrieri privitoare la dreptul de proprietate și alte drepturi reale		Referințe
/		
Act Administrativ nr. TDP 2628, din 21/09/2004 emis de CONSILIUL JUDETEAN DOLJ;		
B1	Intabulare, drept de PROPRIETATE, dobandit prin Reconstituire, cota actuala 226/297, cota initiala 226/297 1) COȘOVEANU MARIN, LIPSĂ CNP 2) COȘOVEANU ION, LIPSĂ CNP 3) POPESCU ELENA, LIPSĂ CNP	A1
Act Normativ nr. LEGEA 7, din 13/03/1996 emis de GUVERNUL ROMANIEI;		
B2	Inscrierea posesiei, drept de PROPRIETATE, dobandit prin Constituire, cota actuala 71/297, cota initiala 71/297 1) POPESCU ELENA, LIPSĂ CNP 2) COȘOVEANU ION, LIPSĂ CNP 3) COȘOVEANU MARIN, LIPSĂ CNP	A1

**C. Partea III. SARCINI .**

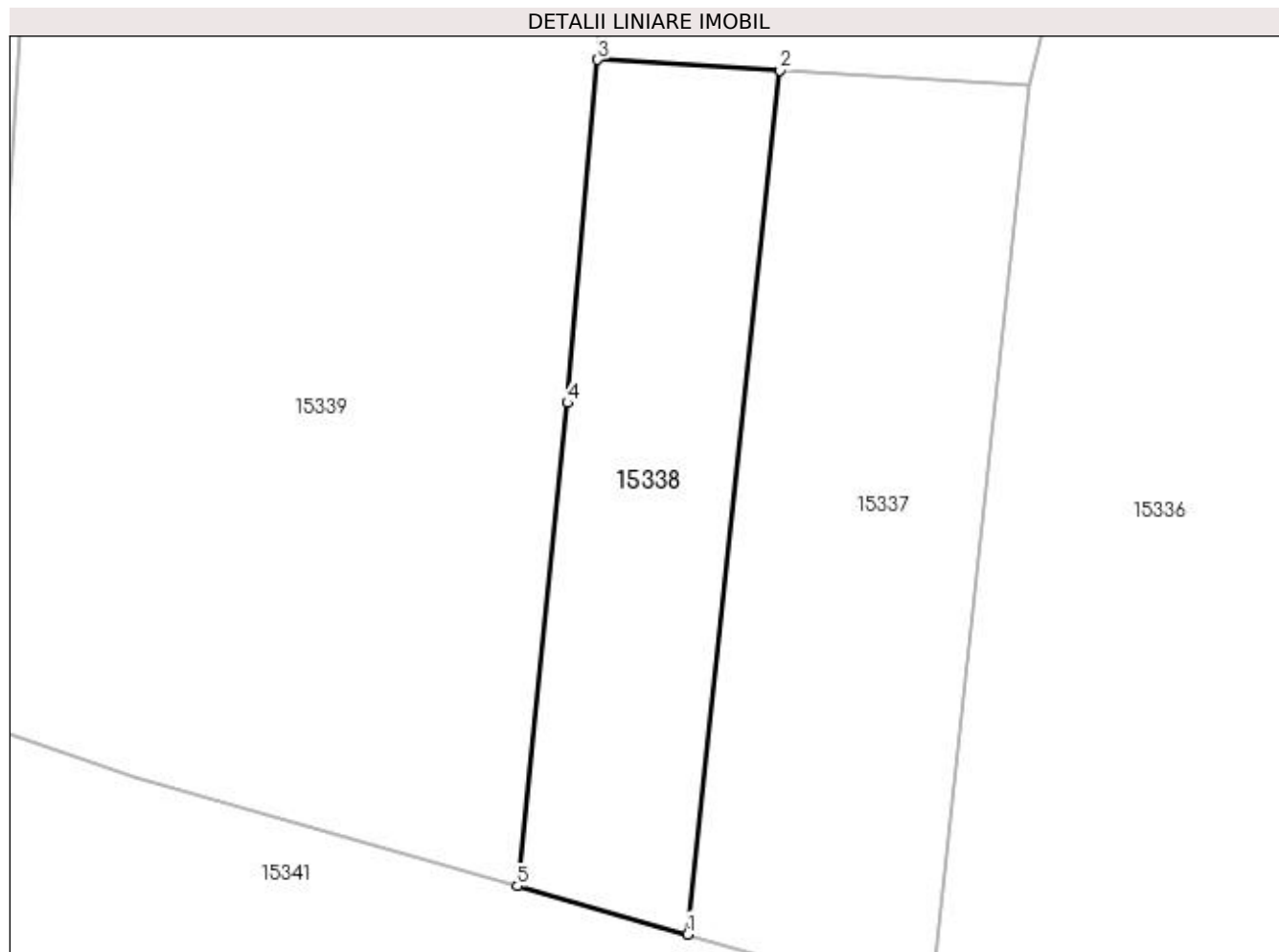
Inscrieri privind dezmembramintele dreptului de proprietate, drepturi reale de garanție și sarcini	Referințe
NU SUNT	

## Anexa Nr. 1 La Partea I

## Teren

Nr cadastral	Suprafața (mp)*	Observații / Referințe
	Din acte: 226 Masurata: 297	

\* Suprafața este determinată în planul de proiecție Stereo 70.



## Date referitoare la teren

Crt	Categorie folosință	Intra vilan	Suprafața (mp)	Tarla	Parcelă	Nr. topo	Observații / Referințe
1	padure	DA	297	119	2476	-	

## Lungime Segmente

1) Valorile lungimilor segmentelor sunt obținute din proiecție în plan.

Punct început	X / Y	Punct sfârșit	X / Y	Lungime segment (** (m)
1	419.553,045 298.432,638	2	419.557,151 298.471,061	38.641
2	419.557,151 298.471,061	3	419.549,042 298.471,53	8.123
3	419.549,042 298.471,53	4	419.547,697 298.456,274	15.315
4	419.547,697 298.456,274	5	419.545,468 298.434,789	21.6
5	419.545,468 298.434,789	1	419.553,045 298.432,638	7.877

**\*\* Lungimile segmentelor sunt determinate în planul de proiecție Stereo 70 și sunt rotunjite la 1 milimetru.**

**\*\*\* Distanța dintre puncte este formată din segmente cumulate ce sunt mai mici decât valoarea 1 milimetru.**



**DATE DESPRE IMOBILUL NR. 15339**

Oficiul de Cadastru și Publicitate Imobiliară DOLJ  
 Biroul de Cadastru și Publicitate Imobiliară Craiova

**A. Partea I. Descrierea imobilului**

TEREN Intravilan

Adresa: Loc. Leu, Jud. Dolj, T119, P2477

Nr. Crt	Nr cadastral Nr. topografic	Suprafața* (mp)	Observații / Referințe
A1		Din acte: 1.350 Masurata: 1.430	Sector cadastral:13 Teren neimprejmuit;

**B. Partea II. Proprietari și acte**

Inscrieri privitoare la dreptul de proprietate și alte drepturi reale		Referințe
/		
Act Administrativ nr. TDP 1389-45303, din 03/09/1997 emis de CONSILIUL JUDETEAN DOLJ;		
B1	Intabulare, drept de PROPRIETATE, dobandit prin Reconstituire, cota actuala 1350/1430, cota initiala 1350/1430 1) <b>BUIA CONSTANTIN</b>	A1
Act Normativ nr. LEGEA 7, din 13/03/1996 emis de GUVERNUL ROMANIEI;		
B2	Inscrierea posesiei, drept de PROPRIETATE, dobandit prin Constituire, cota actuala 80/1430, cota initiala 80/1430 1) <b>BUIA CONSTANTIN</b>	A1

**C. Partea III. SARCINI .**

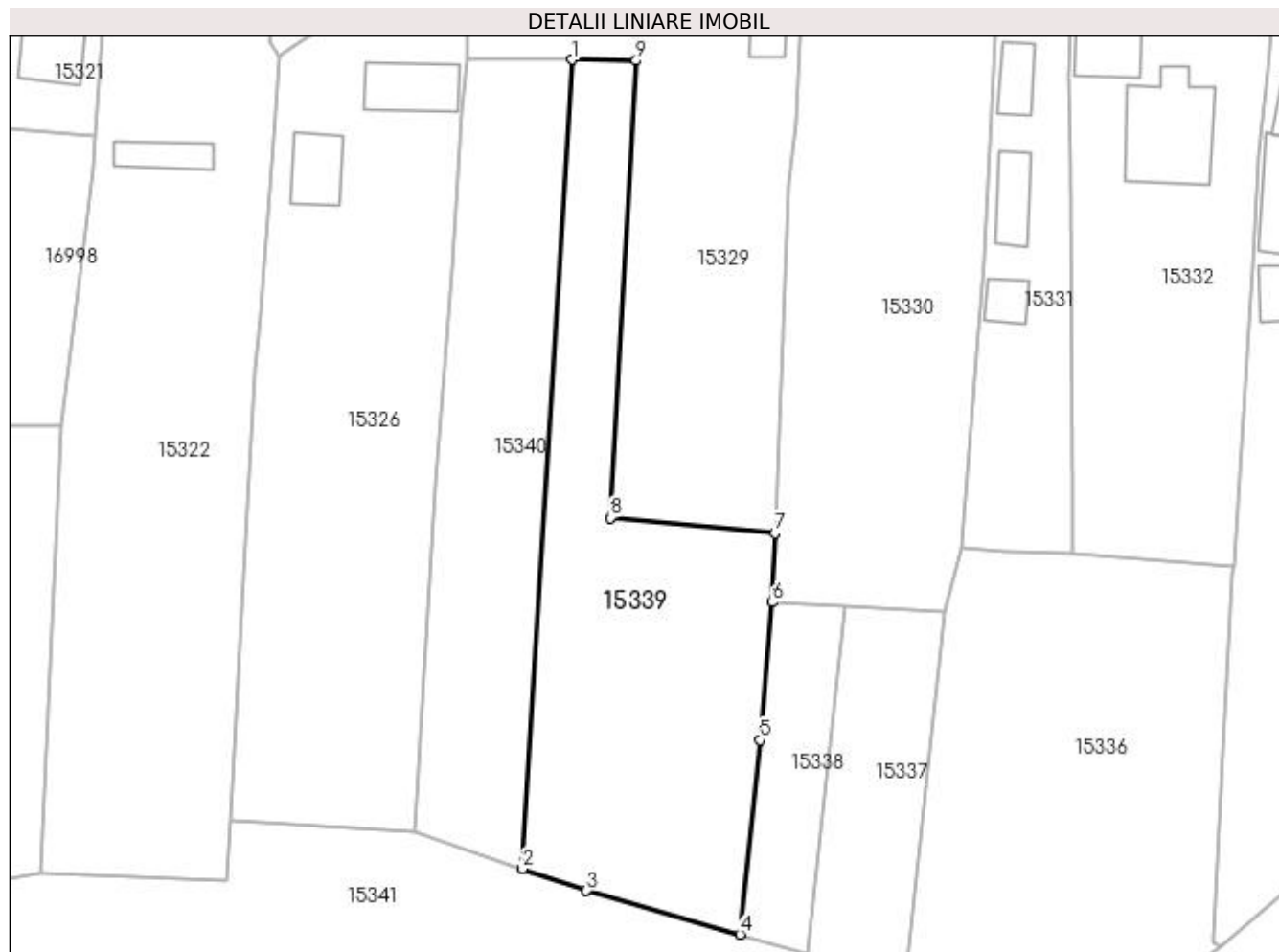
Inscrieri privind dezmembramentele dreptului de proprietate, drepturi reale de garanție și sarcini	Referințe
NU SUNT	

## Anexa Nr. 1 La Partea I

## Teren

Nr cadastral	Suprafața (mp)*	Observații / Referințe
	Din acte: 1.350 Masurata: 1.430	

\* Suprafața este determinată în planul de proiecție Stereo 70.



## Date referitoare la teren

Crt	Categorie folosință	Intra vilan	Suprafața (mp)	Tarla	Parcelă	Nr. topo	Observații / Referințe
1	padure	DA	1.430	119	2477	-	

## Lungime Segmente

1) Valorile lungimilor segmentelor sunt obținute din proiecție în plan.

Punct început	X / Y	Punct sfârșit	X / Y	Lungime segment (** (m)
1	419.526,945 298.531,57	2	419.521,418 298.442,035	89.705
2	419.521,418 298.442,035	3	419.528,485 298.439,61	7.471
3	419.528,485 298.439,61	4	419.545,468 298.434,789	17.654
4	419.545,468 298.434,789	5	419.547,697 298.456,274	21.6
5	419.547,697 298.456,274	6	419.549,042 298.471,53	15.315

Punct început	X / Y	Punct sfârșit	X / Y	Lungime segment (** (m)
6	419.549,042 298.471,53	7	419.549,333 298.479,161	7.637
7	419.549,333 298.479,161	8	419.531,127 298.480,873	18.286
8	419.531,127 298.480,873	9	419.533,992 298.531,459	50.667
9	419.533,992 298.531,459	1	419.526,945 298.531,57	7.048

\*\* Lungimile segmentelor sunt determinate în planul de proiecție Stereo 70 și sunt rotunjite la 1 milimetru.

\*\*\* Distanța dintre puncte este formată din segmente cumulate ce sunt mai mici decât valoarea 1 milimetru.





**DATE DESPRE IMOBILUL NR. 15340**

Oficiul de Cadastru și Publicitate Imobiliară DOLJ  
Biroul de Cadastru și Publicitate Imobiliară Craiova

**A. Partea I. Descrierea imobilului**

TEREN Intravilan

Adresa: Loc. Leu, Jud. Dolj, T119, P2477/1

Nr. Crt	Nr cadastral Nr. topografic	Suprafața* (mp)	Observații / Referințe
A1		Din acte: 1.000 Masurata: 1.059	Sector cadastral:13 Teren imprejmuit;

**B. Partea II. Proprietari și acte**

Inscrieri privitoare la dreptul de proprietate și alte drepturi reale		Referințe
/		
Act Notarial nr. CM NR.11, din 08/02/2017 emis de NP IONASCU NICOLAE;		
B1	Intabulare, drept de PROPRIETATE, dobandit prin Succesiune, cota actuala 1/2, cota initiala 1/2 1) OSIAC MARIAN-IONUT	A1
B2	Intabulare, drept de PROPRIETATE, dobandit prin Succesiune, cota actuala 1/2, cota initiala 1/2 1) OLARU ELENA-ADRIANA	A1

**C. Partea III. SARCINI .**

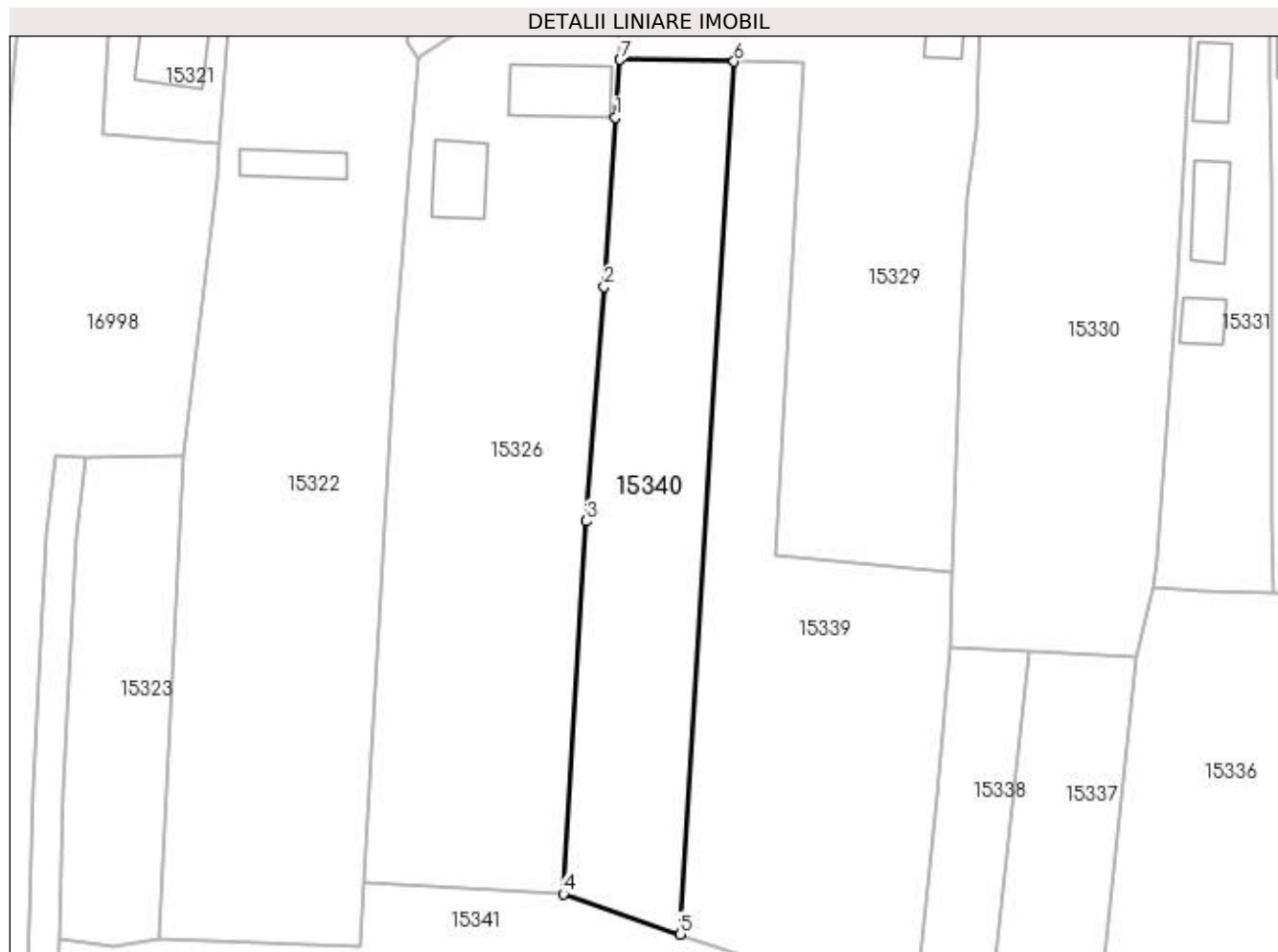
Inscrieri privind dezmembramintele dreptului de proprietate, drepturi reale de garanție și sarcini	Referințe
NU SUNT	

## Anexa Nr. 1 La Partea I

## Teren

Nr cadastral	Suprafața (mp)*	Observații / Referințe
	Din acte: 1.000 Masurata: 1.059	

\* Suprafața este determinată în planul de proiecție Stereo 70.



## Date referitoare la teren

Crt	Categorie folosință	Intra vilan	Suprafața (mp)	Tarla	Parcelă	Nr. topo	Observații / Referințe
1	padure	DA	1.059	119	2477/1	-	

## Lungime Segmente

1) Valorile lungimilor segmentelor sunt obținute din proiecție în plan.

Punct început	X / Y	Punct sfârșit	X / Y	Lungime segment (** (m)
1	419.514,774 298.525,817	2	419.513,622 298.508,433	17.422
2	419.513,622 298.508,433	3	419.511,783 298.484,407	24.096
3	419.511,783 298.484,407	4	419.509,404 298.446,158	38.323
4	419.509,404 298.446,158	5	419.521,418 298.442,035	12.702
5	419.521,418 298.442,035	6	419.526,945 298.531,57	89.705

Punct început	X / Y	Punct sfârșit	X / Y	Lungime segment (** (m)
6	419.526,945 298.531,57	7	419.515,258 298.531,754	11.688
7	419.515,258 298.531,754	1	419.514,774 298.525,817	5.957

\*\* Lungimile segmentelor sunt determinate în planul de proiecție Stereo 70 și sunt rotunjite la 1 milimetru.

\*\*\* Distanța dintre puncte este formată din segmente cumulate ce sunt mai mici decât valoarea 1 milimetru.



**DATE DESPRE IMOBILUL NR. 15341**

Oficiul de Cadastru și Publicitate Imobiliară DOLJ  
Biroul de Cadastru și Publicitate Imobiliară Craiova

**A. Partea I. Descrierea imobilului**

TEREN Intravilan

Adresa: Loc. Leu, Jud. Dolj, Cimitir nr. 1 Barbucenti

Nr. Crt	Nr cadastral Nr. topografic	Suprafața* (mp)	Observații / Referințe
A1		Din acte: 12.400 Masurata: 13.988	Sector cadastral:13 Teren neimprejmut;

**B. Partea II. Proprietari și acte**

Inscrieri privitoare la dreptul de proprietate și alte drepturi reale		Referințe
/		
Act Normativ nr. HG 965, din 05/09/2002 emis de PARLAMENTUL ROMANIEI (ANEXA NR. 57/2002);		
B1	Intabulare, drept de PROPRIETATE, dobandit prin Lege, cota actuala 1/1, cota initiala 1/1 1) COMUNA LEU - DOMENIUL PUBLIC, CIF:4553631	A1

**C. Partea III. SARCINI .**

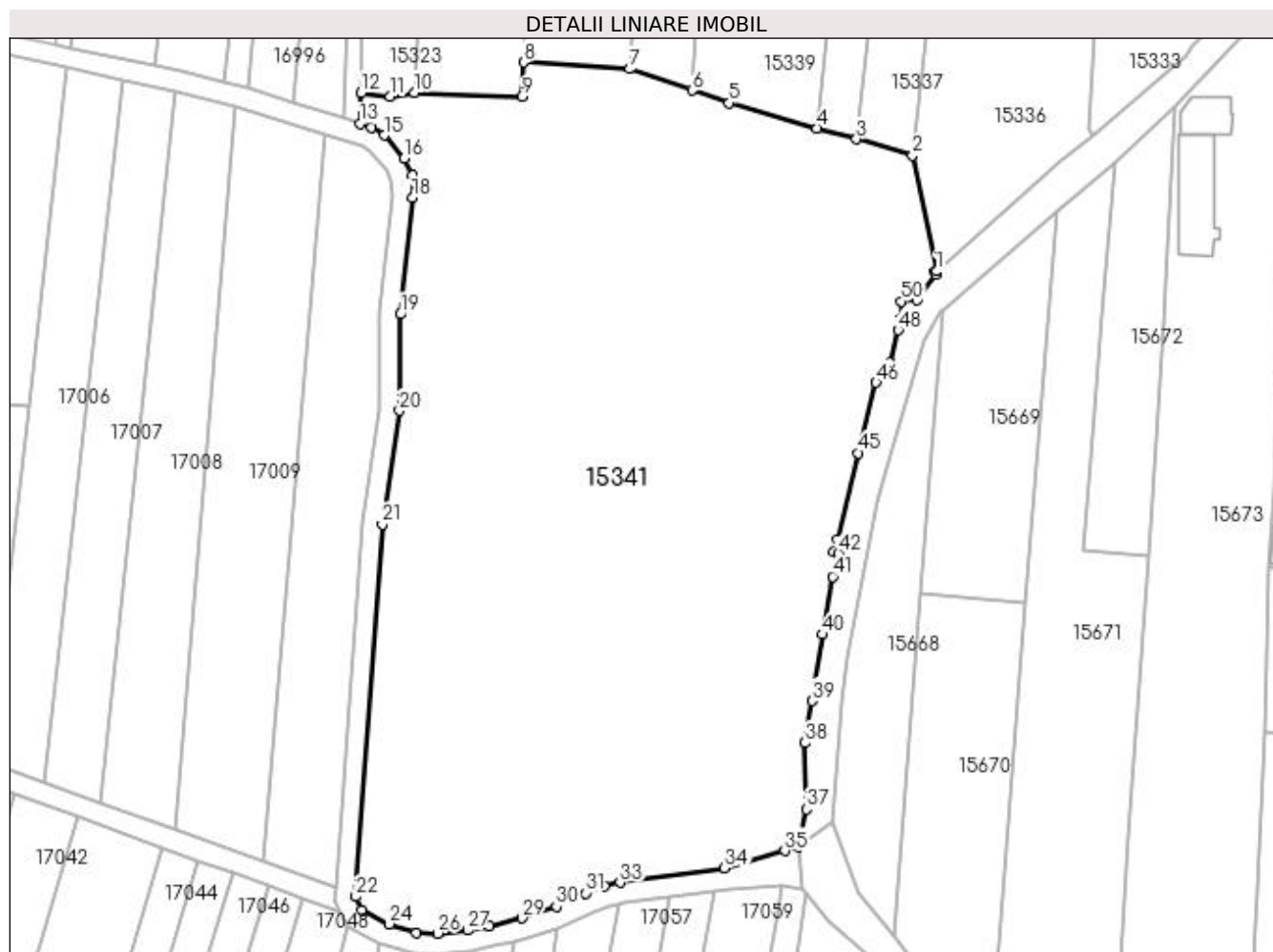
Inscrieri privind dezmembramintele dreptului de proprietate, drepturi reale de garanție și sarcini	Referințe
NU SUNT	

## Anexa Nr. 1 La Partea I

## Teren

Nr cadastral	Suprafața (mp)*	Observații / Referințe
	Din acte: 12.400 Masurata: 13.988	

\* Suprafața este determinată în planul de proiecție Stereo 70.



## Date referitoare la teren

Crt	Categorie folosință	Intravilan	Suprafața (mp)	Tarla	Parcelă	Nr. topo	Observații / Referințe
1	curți constructii	DA	13.988	-	Cimitir nr. 1 Barbuțeni	-	

## Lungime Segmente

1) Valorile lungimilor segmentelor sunt obținute din proiecție în plan.

Punct început	X / Y	Punct sfârșit	X / Y	Lungime segment	Punct început	X / Y	Punct sfârșit	X / Y	Lungime segment	Punct început	X / Y	Punct sfârșit	X / Y	Lungime segment
1	419.568,401 298.407,25	2	419.563,844 298.429,573	22.784	2	419.563,844 298.429,573	3	419.553,045 298.432,638	11.225	3	419.553,045 298.432,638	4	419.545,468 298.434,789	7.877
4	419.545,468 298.434,789	5	419.528,485 298.439,61	17.654	5	419.528,485 298.439,61	6	419.521,418 298.442,035	7.471	6	419.521,418 298.442,035	7	419.509,404 298.446,158	12.702
7	419.509,404 298.446,158	8	419.489,007 298.447,439	20.437	8	419.489,007 298.447,439	9	419.488,627 298.440,817	6.633	9	419.488,627 298.440,817	10	419.467,988 298.441,643	20.656
10	419.467,988 298.441,643	11	419.463,265 298.440,829	4.793	11	419.463,265 298.440,829	12	419.457,684 298.441,576	5.63	12	419.457,684 298.441,576	13	419.457,434 298.435,662	5.919
13	419.457,434 298.435,662	14	419.459,667 298.434,924	2.352	14	419.459,667 298.434,924	15	419.462,173 298.433,398	2.934	15	419.462,173 298.433,398	16	419.466,004 298.428,92	5.893

Punct început	X / Y	Punct sfârșit	X / Y	Lungime segment	Punct început	X / Y	Punct sfârșit	X / Y	Lungime segment	Punct început	X / Y	Punct sfârșit	X / Y	Lungime segment
16	419.466,004 298.428,92	17	419.467,518 298.425,668	3.588	17	419.467,518 298.425,668	18	419.467,596 298.421,381	4.288	18	419.467,596 298.421,381	19	419.465,268 298.398,948	22.553
19	419.465,268 298.398,948	20	419.465,065 298.380,391	18.558	20	419.465,065 298.380,391	21	419.461,784 298.358,555	22.081	21	419.461,784 298.358,555	22	419.456,684 298.286,932	71.805
22	419.456,684 298.286,932	23	419.457,834 298.284,338	2.838	23	419.457,834 298.284,338	24	419.463,119 298.281,625	5.941	24	419.463,119 298.281,625	25	419.468,378 298.279,9	5.535
25	419.468,378 298.279,9	26	419.472,403 298.279,832	4.025	26	419.472,403 298.279,832	27	419.478,173 298.280,414	5.799	27	419.478,173 298.280,414	28	419.482,416 298.281,288	4.332
28	419.482,416 298.281,288	29	419.488,679 298.282,76	6.434	29	419.488,679 298.282,76	30	419.495,268 298.285,039	6.972	30	419.495,268 298.285,039	31	419.500,95 298.287,584	6.226
31	419.500,95 298.287,584	32	419.504,51 298.288,897	3.795	32	419.504,51 298.288,897	33	419.507,513 298.289,619	3.088	33	419.507,513 298.289,619	34	419.527,665 298.292,371	20.339
34	419.527,665 298.292,371	35	419.539,222 298.295,755	12.042	35	419.539,222 298.295,755	36	419.541,737 298.296,53	2.632	36	419.541,737 298.296,53	37	419.543,374 298.303,719	7.373
37	419.543,374 298.303,719	38	419.543,102 298.316,483	12.767	38	419.543,102 298.316,483	39	419.544,49 298.324,596	8.231	39	419.544,49 298.324,596	40	419.546,542 298.337,343	12.911
40	419.546,542 298.337,343	41	419.548,446 298.348,485	11.304	41	419.548,446 298.348,485	42	419.549,56 298.352,975	4.626	42	419.549,56 298.352,975	43	419.548,651 298.353,235	0.945
43	419.548,651 298.353,235	44	419.549,389 298.355,702	2.575	44	419.549,389 298.355,702	45	419.553,373 298.372,265	17.035	45	419.553,373 298.372,265	46	419.556,796 298.385,801	13.962
46	419.556,796 298.385,801	47	419.559,383 298.389,642	4.631	47	419.559,383 298.389,642	48	419.561,057 298.395,918	6.495	48	419.561,057 298.395,918	49	419.561,577 298.398,18	2.321
49	419.561,577 298.398,18	50	419.561,656 298.401,466	3.287	50	419.561,656 298.401,466	51	419.564,684 298.401,71	3.038	51	419.564,684 298.401,71	52	419.568,274 298.406,634	6.094
52	419.568,274 298.406,634	53	419.568,148 298.407,187	0.567	53	419.568,148 298.407,187	1	419.568,401 298.407,25	0.261					

\*\* Lungimile segmentelor sunt determinate în planul de proiecție Stereo 70 și sunt rotunjite la 1 milimetru.

\*\*\* Distanța dintre puncte este formată din segmente cumulate ce sunt mai mici decât valoarea 1 milimetru.





**DATE DESPRE IMOBILUL NR. 15342**

Oficiul de Cadastru și Publicitate Imobiliară DOLJ  
Biroul de Cadastru și Publicitate Imobiliară Craiova

**A. Partea I. Descrierea imobilului**

TEREN Intravilan

Adresa: Loc. Leu, Nr. 146, Jud. Dolj, T119, P2461,2461/1 2461/2

Nr. Crt	Nr cadastral Nr. topografic	Suprafața* (mp)	Observații / Referințe
A1		Din acte: 1.870 Masurata: 2.020	Sector cadastral:13 Teren imprejmuit;

**Construcții**

Crt	Nr cadastral Nr. topografic	Adresa	Observații / Referințe
A1.1		Loc. Leu, Jud. Dolj	Nr. niveluri:2; S. construita la sol:114 mp; CASA DE LOCUIT DIN CARAMIDA,ACOPERITA CU TABLA
A1.2		Loc. Leu, Jud. Dolj	Nr. niveluri:1; S. construita la sol:18 mp; CONSTRUCTIE ANEXA
A1.3		Loc. Leu, Jud. Dolj	Nr. niveluri:1; S. construita la sol:22 mp; CONSTRUCTIE ANEXA
A1.4		Loc. Leu, Jud. Dolj	Nr. niveluri:1; S. construita la sol:26 mp; CONSTRUCTIE ANEXA

**B. Partea II. Proprietari și acte**

Inscrieri privitoare la dreptul de proprietate și alte drepturi reale	Referințe
/	
Act Administrativ nr. TDP 3100, din 07/12/2004 emis de CONSILIUL JUDETEAN DOLJ (CERTIFICAT DE DECES SERIA DA NR. 240961);	
B1	A1
Intabulare, drept de PROPRIETATE, dobandit prin Reconstituire, cota actuala 1/1, cota initiala 1/1 1) NEDEA MARIA, LIPSĂ CNP DEFUNCT:Da	
Act Normativ nr. LEGEA 7, din 13/03/1996 emis de GUVERNUL ROMANIEI (CERTIFICAT DE DECES SERIA DA NR. 240961);	
B2	A1.1, A1.2, A1.3, A1.4
Intabulare, drept de PROPRIETATE, dobandit prin Lege, cota actuala 1/1, cota initiala 1/1 1) NEDEA MARIA, LIPSĂ CNP DEFUNCT:Da	

**C. Partea III. SARCINI .**

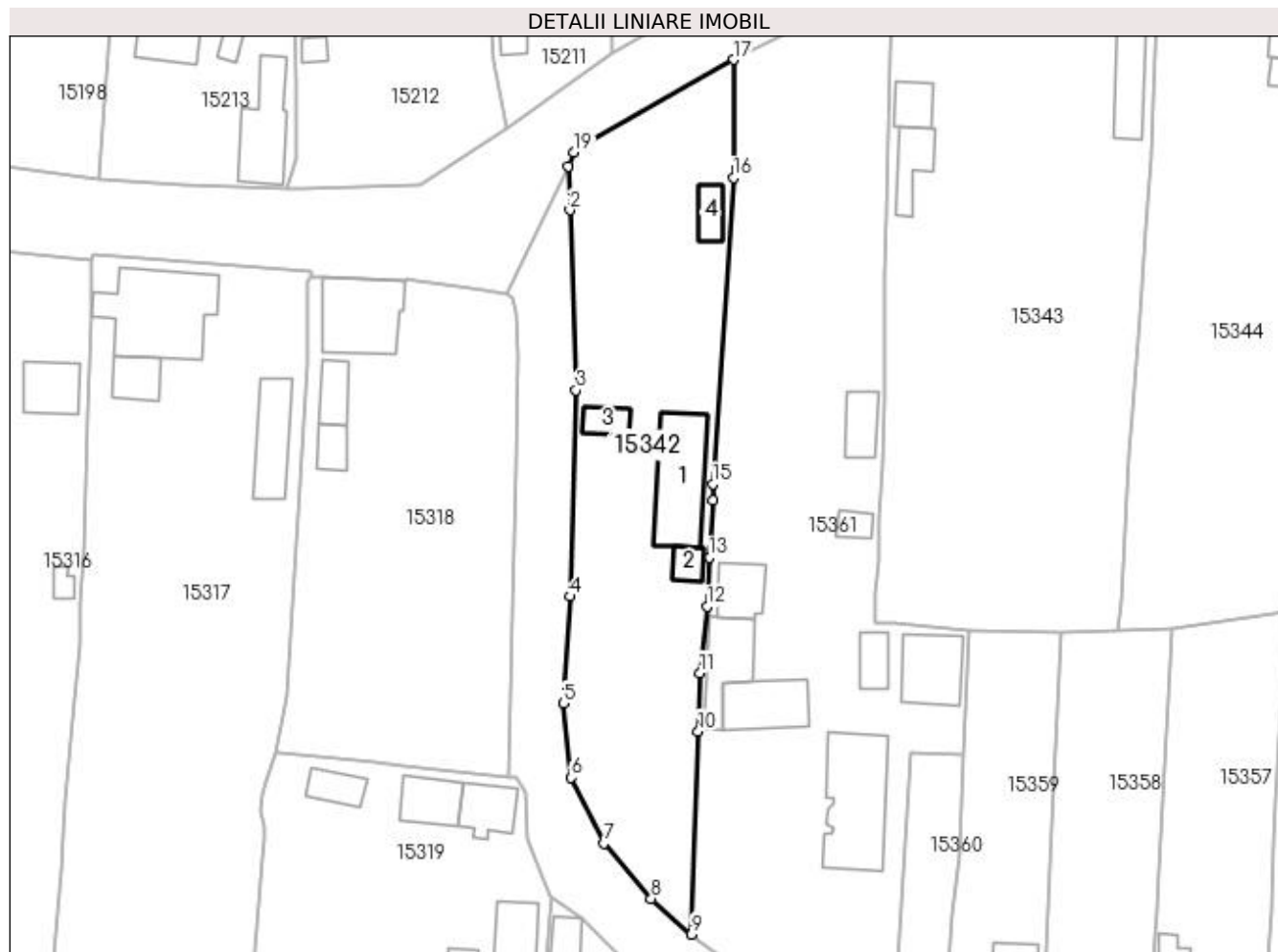
Inscrieri privind dezmembramintele dreptului de proprietate, drepturi reale de garanție și sarcini	Referințe
NU SUNT	

## Anexa Nr. 1 La Partea I

## Teren

Nr cadastral	Suprafața (mp)*	Observații / Referințe
	Din acte: 1.870 Masurata: 2.020	

\* Suprafața este determinată în planul de proiecție Stereo 70.



## Date referitoare la teren

Crt	Categorie folosință	Intravilan	Suprafața (mp)	Tarla	Parcelă	Nr. topo	Observații / Referințe
1	curți constructii	DA	1.500	119	2461	-	
2	arabil	DA	520	119	2461/1 2461/2	-	

## Date referitoare la construcții

Crt	Număr	Destinație construcție	Supraf. (mp)	Situație juridică	Observații / Referințe
A1.1		construcții de locuințe	114	Cu acte	Nr. niveluri:2; S. construita la sol:114 mp; CASA DE LOCUIT DIN CARAMIDA,ACOPERITA CU TABLA
A1.2		construcții anexa	18	Cu acte	Nr. niveluri:1; S. construita la sol:18 mp; CONSTRUCTIE ANEXA
A1.3		construcții anexa	22	Cu acte	Nr. niveluri:1; S. construita la sol:22 mp; CONSTRUCTIE ANEXA
A1.4		construcții anexa	26	Cu acte	Nr. niveluri:1; S. construita la sol:26 mp; CONSTRUCTIE ANEXA

**Lungime Segmente**

1) Valorile lungimilor segmentelor sunt obținute din proiecție în plan.

Punct început	X / Y	Punct sfârșit	X / Y	Lungime segment (** (m)
1	419.486,453 298.758,443	2	419.486,664 298.752,448	5.999
2	419.486,664 298.752,448	3	419.487,501 298.727,921	24.541
3	419.487,501 298.727,921	4	419.486,702 298.699,841	28.091
4	419.486,702 298.699,841	5	419.485,76 298.685,313	14.558
5	419.485,76 298.685,313	6	419.486,842 298.675,203	10.168
6	419.486,842 298.675,203	7	419.491,302 298.666,265	9.989
7	419.491,302 298.666,265	8	419.497,724 298.658,684	9.935
8	419.497,724 298.658,684	9	419.503,245 298.653,849	7.339
9	419.503,245 298.653,849	10	419.504,121 298.681,502	27.667
10	419.504,121 298.681,502	11	419.504,357 298.689,43	7.932
11	419.504,357 298.689,43	12	419.505,346 298.698,483	9.107
12	419.505,346 298.698,483	13	419.505,585 298.705,158	6.679
13	419.505,585 298.705,158	14	419.506,09 298.712,914	7.772
14	419.506,09 298.712,914	15	419.506,125 298.715,178	2.264
15	419.506,125 298.715,178	16	419.508,9 298.756,853	41.767
16	419.508,9 298.756,853	17	419.508,982 298.772,939	16.086
17	419.508,982 298.772,939	18	419.488,692 298.761,592	23.247
18	419.488,692 298.761,592	19	419.487,2 298.760,308	1.968
19	419.487,2 298.760,308	1	419.486,453 298.758,443	2.009

\*\* Lungimile segmentelor sunt determinate în planul de proiecție Stereo 70 și sunt rotunjite la 1 milimetru.

\*\*\* Distanța dintre puncte este formată din segmente cumulate ce sunt mai mici decât valoarea 1 milimetru.



**DATE DESPRE IMOBILUL NR. 15343**

Oficiul de Cadastru și Publicitate Imobiliară DOLJ  
Biroul de Cadastru și Publicitate Imobiliară Craiova

**A. Partea I. Descrierea imobilului**

TEREN Intravilan

Adresa: Loc. Leu, Nr. 150, Jud. Dolj, T119, P2463,2463/1,2463/2

Nr. Crt	Nr cadastral Nr. topografic	Suprafața* (mp)	Observații / Referințe
A1		Din acte: 3.023 Masurata: 3.250	Sector cadastral:13 Teren imprejmuit;

**Construcții**

Crt	Nr cadastral Nr. topografic	Adresa	Observații / Referințe
A1.1		Loc. Leu, Jud. Dolj	Nr. niveluri:2; S. construita la sol:98 mp; CASA DE LOCUIT DIN CARAMIDA,ACOPERITA CU TIGLA
A1.2		Loc. Leu, Jud. Dolj	Nr. niveluri:1; S. construita la sol:76 mp; CONSTRUCTIE ANEXA
A1.3		Loc. Leu, Jud. Dolj	Nr. niveluri:1; S. construita la sol:43 mp; CONSTRUCTIE ANEXA
A1.4		Loc. Leu, Jud. Dolj	Nr. niveluri:1; S. construita la sol:31 mp; CONSTRUCTIE ANEXA

**B. Partea II. Proprietari și acte**

Inscrieri privitoare la dreptul de proprietate și alte drepturi reale		Referințe
/		
Act Administrativ nr. TDP 2936, din 16/09/2004 emis de CONSILIUL JUDETEAN DOLJ;		
B1	Intabulare, drept de PROPRIETATE, dobandit prin Reconstituire, cota actuala 1/1, cota initiala 1/1 1) BECU GHEORGHE, LIPSĂ CNP	A1
Act Normativ nr. LEGEA 7, din 13/03/1996 emis de GUVERNUL ROMANIEI;		
B2	Intabulare, drept de PROPRIETATE, dobandit prin Lege, cota actuala 1/1, cota initiala 1/1 1) BECU GHEORGHE, LIPSĂ CNP	A1.1, A1.2, A1.3, A1.4

**C. Partea III. SARCINI .**

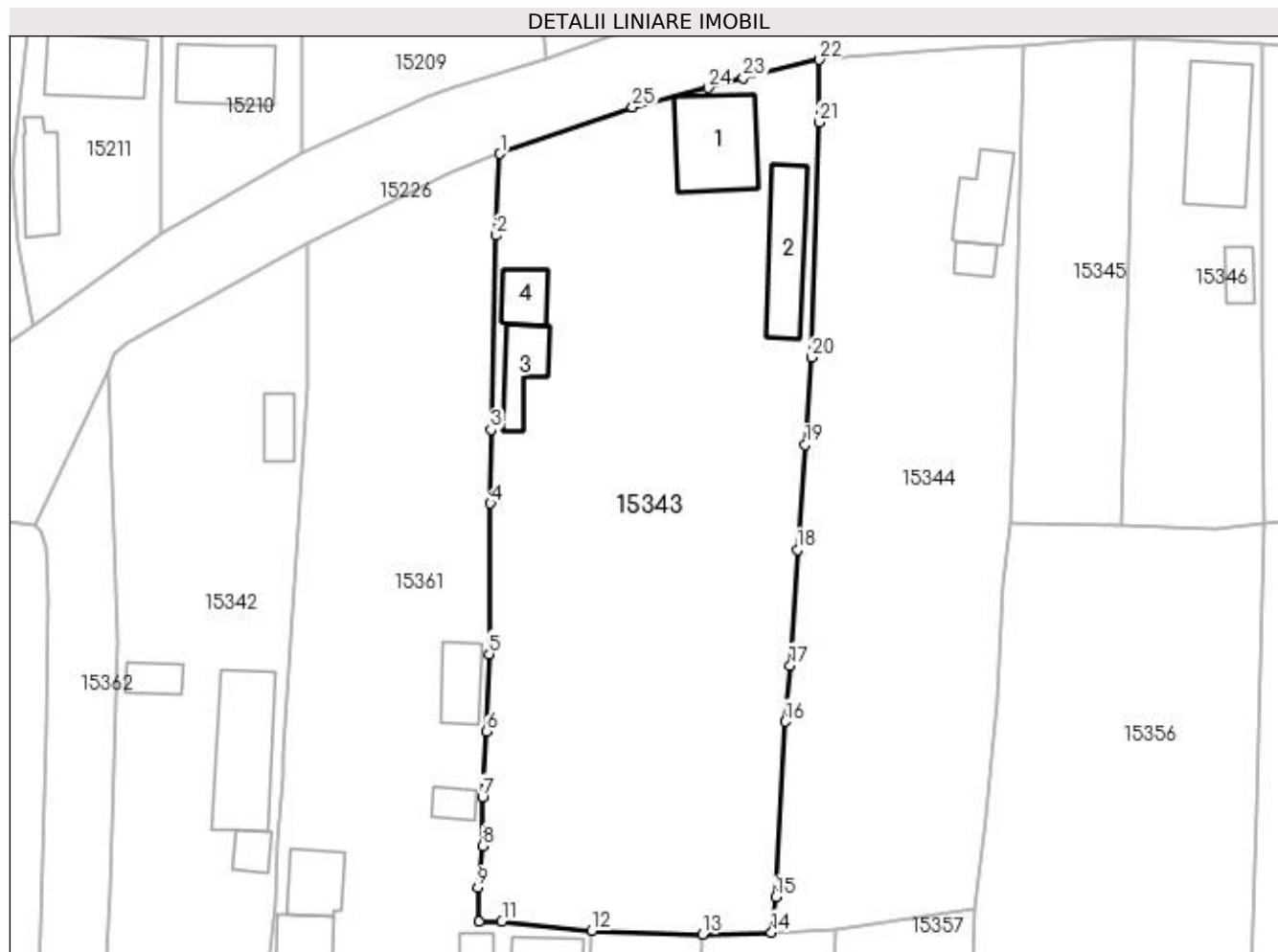
Inscrieri privind dezmembramentele dreptului de proprietate, drepturi reale de garanție și sarcini	Referințe
NU SUNT	

## Anexa Nr. 1 La Partea I

## Teren

Nr cadastral	Suprafața (mp)*	Observații / Referințe
	Din acte: 3.023	
	Masurata: 3.250	

\* Suprafața este determinată în planul de proiecție Stereo 70.



## Date referitoare la teren

Crt	Categorie folosință	Intra vilan	Suprafața (mp)	Tarla	Parcelă	Nr. topo	Observații / Referințe
1	curți constructii	DA	1.325	119	2463	-	
2	arabil	DA	1.008	119	2463/1	-	
3	vie	DA	917	119	2463/2	-	

## Date referitoare la construcții

Crt	Număr	Destinație construcție	Supraf. (mp)	Situație juridică	Observații / Referințe
A1.1		construcții de locuințe	98	Cu acte	Nr. niveluri:2; S. construita la sol:98 mp; CASA DE LOCUIT DIN CARAMIDA,ACOPERITA CU TIGLA
A1.2		construcții anexa	76	Cu acte	Nr. niveluri:1; S. construita la sol:76 mp; CONSTRUCTIE ANEXA
A1.3		construcții anexa	43	Cu acte	Nr. niveluri:1; S. construita la sol:43 mp; CONSTRUCTIE ANEXA
A1.4		construcții anexa	31	Cu acte	Nr. niveluri:1; S. construita la sol:31 mp; CONSTRUCTIE ANEXA

## Lungime Segmente

1) Valorile lungimilor segmentelor sunt obținute din proiecție în plan.

Punct început	X / Y	Punct sfârșit	X / Y	Lungime segment (** (m)
1	419.530,668 298.782,967	2	419.530,253 298.773,763	9.213
3	419.529,652 298.751,848	4	419.529,582 298.743,531	8.317
5	419.529,444 298.726,535	6	419.529,113 298.717,813	8.728
7	419.528,69 298.710,407	8	419.528,708 298.704,893	5.514
9	419.528,143 298.700,21	10	419.528,274 298.696,349	3.863
11	419.530,888 298.696,367	12	419.541,026 298.695,307	10.193
13	419.553,515 298.694,928	14	419.561,287 298.695,125	7.774
15	419.561,747 298.699,128	16	419.562,821 298.718,936	19.837
17	419.563,402 298.725,248	18	419.564,192 298.738,305	13.081
19	419.565,082 298.750,124	20	419.565,831 298.759,999	9.903
21	419.566,673 298.786,527	22	419.566,713 298.793,575	7.048
23	419.558,108 298.791,509	24	419.554,143 298.790,397	4.118
25	419.545,622 298.788,221	1	419.530,668 298.782,967	15.85

Punct început	X / Y	Punct sfârșit	X / Y	Lungime segment (** (m)
2	419.530,253 298.773,763	3	419.529,652 298.751,848	21.923
4	419.529,582 298.743,531	5	419.529,444 298.726,535	16.997
6	419.529,113 298.717,813	7	419.528,69 298.710,407	7.418
8	419.528,708 298.704,893	9	419.528,143 298.700,21	4.717
10	419.528,274 298.696,349	11	419.530,888 298.696,367	2.614
12	419.541,026 298.695,307	13	419.553,515 298.694,928	12.495
14	419.561,287 298.695,125	15	419.561,747 298.699,128	4.029
16	419.562,821 298.718,936	17	419.563,402 298.725,248	6.339
18	419.564,192 298.738,305	19	419.565,082 298.750,124	11.852
20	419.565,831 298.759,999	21	419.566,673 298.786,527	26.541
22	419.566,713 298.793,575	23	419.558,108 298.791,509	8.85
24	419.554,143 298.790,397	25	419.545,622 298.788,221	8.794

\*\* Lungimile segmentelor sunt determinate în planul de proiecție Stereo 70 și sunt rotunjite la 1 milimetru.

\*\*\* Distanța dintre puncte este formată din segmente cumulate ce sunt mai mici decât valoarea 1 milimetru.





**DATE DESPRE IMOBILUL NR. 15344**

Oficiul de Cadastru și Publicitate Imobiliară DOLJ  
Biroul de Cadastru și Publicitate Imobiliară Craiova

**A. Partea I. Descrierea imobilului**

TEREN Intravilan

Adresa: Loc. Leu, Nr. 153, Jud. Dolj, T119, P2464,2464/1,2464/2

Nr. Crt	Nr cadastral Nr. topografic	Suprafața* (mp)	Observații / Referințe
A1		Din acte: 2.197 Masurata: 2.282	Sector cadastral:13 Teren imprejmuit;

**Construcții**

Crt	Nr cadastral Nr. topografic	Adresa	Observații / Referințe
A1.1		Loc. Leu, Jud. Dolj	Nr. niveluri:1; S. construita la sol:54 mp; CASA DE LOCUIT DIN CARAMIDA,ACOPERITA CU TIGLA
A1.2		Loc. Leu, Jud. Dolj	Nr. niveluri:1; S. construita la sol:17 mp; CONSTRUCTIE ANEXA

**B. Partea II. Proprietari și acte**

Inscrieri privitoare la dreptul de proprietate și alte drepturi reale		Referințe
/		
Act Administrativ nr. TDP 3290, din 22/06/2005 emis de CONSILIUL JUDETEAN DOLJ;		
B1	Intabulare, drept de PROPRIETATE, dobandit prin Reconstituire, cota actuala 1/1, cota initiala 1/1 1) GHINDEANU STANCU, LIPSĂ CNP 2) BURCOSI IOANA, LIPSĂ CNP 3) GHINDEANU MARIN, LIPSĂ CNP 4) NEDEA IOANA, LIPSĂ CNP	A1
Act Normativ nr. LEGEA 7, din 13/03/1996 emis de GUVERNUL ROMANIEI;		
B2	Intabulare, drept de PROPRIETATE, dobandit prin Lege, cota actuala 1/1, cota initiala 1/1 1) GHINDEANU MARIN, LIPSĂ CNP 2) BURCOSI IOANA, LIPSĂ CNP 3) GHINDEANU STANCU, LIPSĂ CNP 4) NEDEA IOANA, LIPSĂ CNP	A1.1, A1.2

**C. Partea III. SARCINI .**

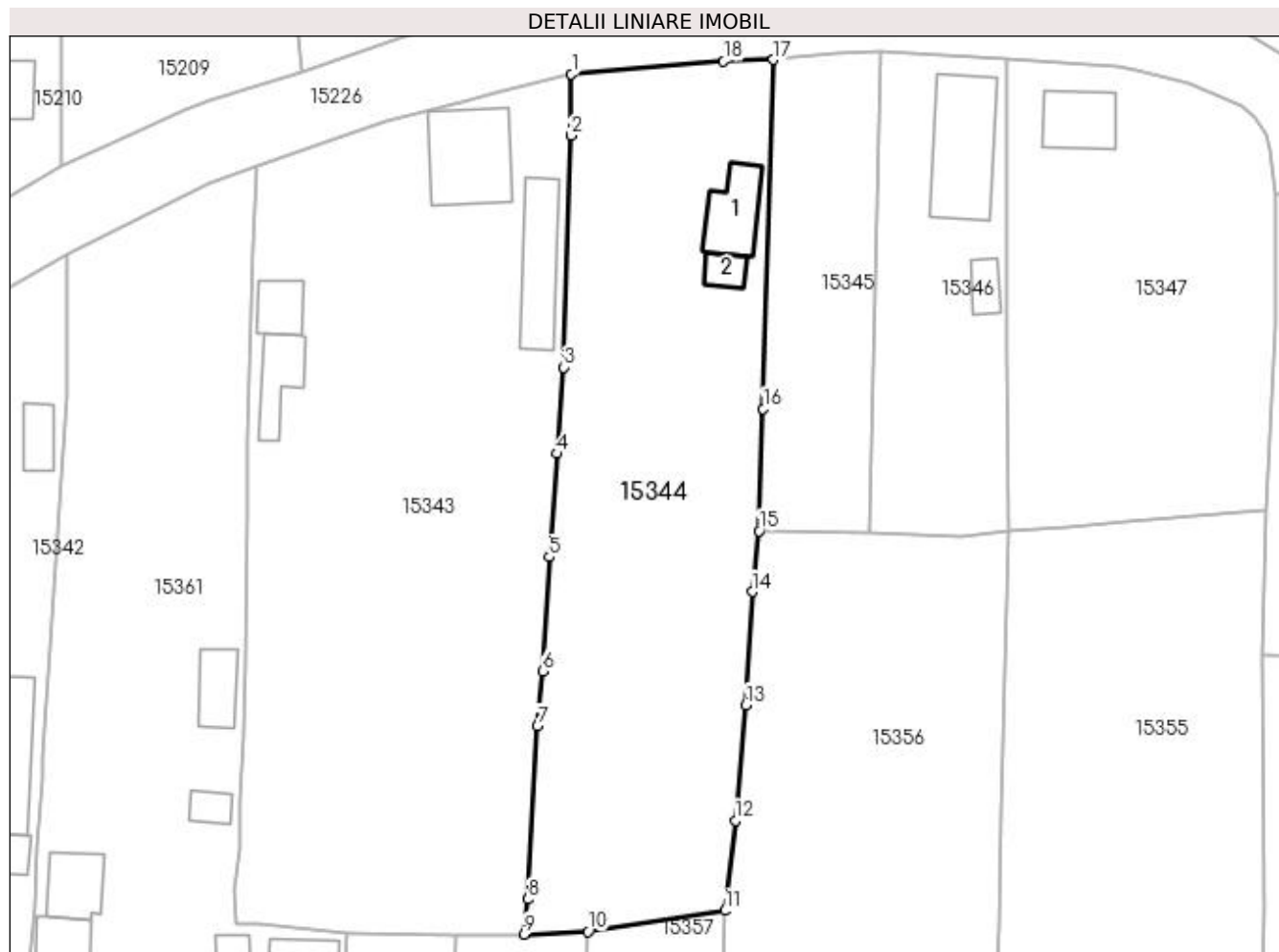
Inscrieri privind dezmembramintele dreptului de proprietate, drepturi reale de garanție și sarcini	Referințe
NU SUNT	

## Anexa Nr. 1 La Partea I

## Teren

Nr cadastral	Suprafața (mp)*	Observații / Referințe
	Din acte: 2.197	
	Masurata: 2.282	

\* Suprafața este determinată în planul de proiecție Stereo 70.



## Date referitoare la teren

Crt	Categorie folosință	Intravilan	Suprafața (mp)	Tarla	Parcelă	Nr. topo	Observații / Referințe
1	curți constructii	DA	768	119	2464	-	
2	arabil	DA	787	119	2464/1	-	
3	vie	DA	727	119	2464/2	-	

## Date referitoare la construcții

Crt	Număr	Destinație construcție	Supraf. (mp)	Situație juridică	Observații / Referințe
A1.1		construcții de locuințe	54	Cu acte	Nr. niveluri:1; S. construita la sol:54 mp; CASA DE LOCUIT DIN CARAMIDA,ACOPERITA CU TIGLA
A1.2		construcții anexa	17	Cu acte	Nr. niveluri:1; S. construita la sol:17 mp; CONSTRUCTIE ANEXA

## Lungime Segmente

1) Valorile lungimilor segmentelor sunt obținute din proiecție în plan.

Punct început	X / Y	Punct sfârșit	X / Y	Lungime segment (** (m)
1	419.566,713 298.793,575	2	419.566,673 298.786,527	7.048

Punct început	X / Y	Punct sfârşit	X / Y	Lungime segment (** (m)
2	419.566,673 298.786,527	3	419.565,831 298.759,999	26.541
3	419.565,831 298.759,999	4	419.565,082 298.750,124	9.903
4	419.565,082 298.750,124	5	419.564,192 298.738,305	11.852
5	419.564,192 298.738,305	6	419.563,402 298.725,248	13.081
6	419.563,402 298.725,248	7	419.562,821 298.718,936	6.339
7	419.562,821 298.718,936	8	419.561,747 298.699,128	19.837
8	419.561,747 298.699,128	9	419.561,287 298.695,125	4.029
9	419.561,287 298.695,125	10	419.568,609 298.695,434	7.329
10	419.568,609 298.695,434	11	419.584,272 298.697,835	15.846
11	419.584,272 298.697,835	12	419.585,474 298.708,147	10.382
12	419.585,474 298.708,147	13	419.586,694 298.721,366	13.275
13	419.586,694 298.721,366	14	419.587,406 298.734,321	12.975
14	419.587,406 298.734,321	15	419.588,18 298.741,288	7.01
15	419.588,18 298.741,288	16	419.588,663 298.755,277	13.998
16	419.588,663 298.755,277	17	419.589,818 298.795,206	39.946
17	419.589,818 298.795,206	18	419.584,151 298.795,013	5.67
18	419.584,151 298.795,013	1	419.566,713 298.793,575	17.497

\*\* Lungimile segmentelor sunt determinate în planul de proiecţie Stereo 70 şi sunt rotunjite la 1 milimetru.

\*\*\* Distanţa dintre puncte este formată din segmente cumulate ce sunt mai mici decât valoarea 1 milimetru.



**DATE DESPRE IMOBILUL NR. 15345**

Oficiul de Cadastru și Publicitate Imobiliară DOLJ  
Biroul de Cadastru și Publicitate Imobiliară Craiova

**A. Partea I. Descrierea imobilului**

TEREN Intravilan

Adresa: Loc. Leu, Jud. Dolj, T119, P2466 2466/1

Nr. Crt	Nr cadastral Nr. topografic	Suprafața* (mp)	Observații / Referințe
A1		Din acte: 700 Masurata: 678	Sector cadastral:13 Teren neimprejmuit;

**B. Partea II. Proprietari și acte**

Inscrieri privitoare la dreptul de proprietate și alte drepturi reale	Referințe
/	
Act Administrativ nr. TDP 3574, din 29/08/2006 emis de CONSILIUL JUDETEAN DOLJ (CERTIFICAT DE DECES SERIA DR NR.547450);	
B1	A1
Intabulare, drept de PROPRIETATE, dobandit prin Reconstituire, cota actuala 1/1, cota initiala 1/1	
1) CIOBĂNESCU VERGICA, LIPSĂ CNP	
2) PAPPALA ION DEFUNCT:Da	

**C. Partea III. SARCINI .**

Inscrieri privind dezmembramintele dreptului de proprietate, drepturi reale de garanție și sarcini	Referințe
NU SUNT	

## Anexa Nr. 1 La Partea I

## Teren

Nr cadastral	Suprafața (mp)*	Observații / Referințe
	Din acte: 700 Masurata: 678	

\* Suprafața este determinată în planul de proiecție Stereo 70.



## Date referitoare la teren

Crt	Categorie folosință	Intra vilan	Suprafața (mp)	Tarla	Parcelă	Nr. topo	Observații / Referințe
1	arabil	DA	678	119	2466 2466/1	-	

## Lungime Segmente

1) Valorile lungimilor segmentelor sunt obținute din proiecție în plan.

Punct început	X / Y	Punct sfârșit	X / Y	Lungime segment (** (m)
1	419.588,663 298.755,277	2	419.588,18 298.741,288	13.998
2	419.588,18 298.741,288	3	419.600,741 298.741,086	12.563
3	419.600,741 298.741,086	4	419.602,192 298.796,055	54.988
4	419.602,192 298.796,055	5	419.596,874 298.795,869	5.321
5	419.596,874 298.795,869	6	419.589,818 298.795,206	7.087

Punct început	X / Y	Punct sfârșit	X / Y	Lungime segment (** (m)
6	419.589,818 298.795,206	1	419.588,663 298.755,277	39.946

\*\* Lungimile segmentelor sunt determinate în planul de proiecție Stereo 70 și sunt rotunjite la 1 milimetru.

\*\*\* Distanța dintre puncte este formată din segmente cumulate ce sunt mai mici decât valoarea 1 milimetru.





**DATE DESPRE IMOBILUL NR. 15346**

Oficiul de Cadastru și Publicitate Imobiliară DOLJ  
Biroul de Cadastru și Publicitate Imobiliară Craiova

**A. Partea I. Descrierea imobilului**

TEREN Intravilan

Adresa: Loc. Leu, Nr. 154, Jud. Dolj, T119, P2467,2467/1

Nr. Crt	Nr cadastral Nr. topografic	Suprafața* (mp)	Observații / Referințe
A1	33616	Din acte: 797 Masurata: 833	Sector cadastral:13 Teren imprejmuit;

**Construcții**

Crt	Nr cadastral Nr. topografic	Adresa	Observații / Referințe
A1.1		Loc. Leu, Nr. 154, Jud. Dolj, TARLAUA 119, PARCELELE 2467, 2467/1	Nr. niveluri:1; S. construita la sol:114 mp; CASA DE LOCUIT DIN CARAMIDA,ACOPERITA CU TABLA
A1.2		Loc. Leu, Nr. 154, Jud. Dolj, TARLAUA 119, PARCELELE 2467, 2467/1	Nr. niveluri:1; S. construita la sol:20 mp; CONSTRUCTIE ANEXA

**B. Partea II. Proprietari și acte**

Inscrieri privitoare la dreptul de proprietate și alte drepturi reale		Referințe
<b>191907 / 15/10/2018</b>		
Act Notarial nr. CONTRACT DE VANZARE AUT. NR. 5097, din 15/10/2018 emis de NP CANTAR ELENA;		
B1	Intabulare, drept de PROPRIETATE, dobandit prin Conventie, cota actuala 1/1, cota initiala 1/1 1) FLOREA MARIUS-EMANUEL, necasatorit	A1, A1, A1.2
/		
Act Normativ nr. LEGEA 7, din 13/03/1996 emis de GUVERNUL ROMANIEI;		
B2	Intabulare, drept de PROPRIETATE, dobandit prin Lege, cota actuala 1/1, cota initiala 1/1 1) FLOREA MARIUS-EMANUEL, necasatorit	A1.1

**C. Partea III. SARCINI .**

Inscrieri privind dezmembramintele dreptului de proprietate, drepturi reale de garanție și sarcini	Referințe
NU SUNT	

## Anexa Nr. 1 La Partea I

## Teren

Nr cadastral	Suprafața (mp)*	Observații / Referințe
33616	Din acte: 797 Masurata: 833	

\* Suprafața este determinată în planul de proiecție Stereo 70.



## Date referitoare la teren

Crt	Categorie folosință	Intra vilan	Suprafața (mp)	Tarla	Parcelă	Nr. topo	Observații / Referințe
1	curți constructii	DA	448	119	2467	-	
2	arabil	DA	385	119	2467/1	-	

## Date referitoare la construcții

Crt	Număr	Destinație construcție	Supraf. (mp)	Situație juridică	Observații / Referințe
A1.1		construcții de locuințe	114	Cu acte	Nr. niveluri:1; S. construita la sol:114 mp; CASA DE LOCUIT DIN CARAMIDA,ACOPERITA CU TABLA
A1.2		construcții anexa	20	Cu acte	Nr. niveluri:1; S. construita la sol:20 mp; CONSTRUCTIE ANEXA

## Lungime Segmente

1) Valorile lungimilor segmentelor sunt obținute din proiecție în plan.

Punct început	X / Y	Punct sfârșit	X / Y	Lungime segment (** (m)
1	419.602,192 298.796,055	2	419.600,741 298.741,086	54.988

Punct început	X / Y	Punct sfârșit	X / Y	Lungime segment (** (m)
2	419.600,741 298.741,086	3	419.611,445 298.740,55	10.717
3	419.611,445 298.740,55	4	419.616,821 298.741,237	5.42
4	419.616,821 298.741,237	5	419.616,615 298.761,791	20.555
5	419.616,615 298.761,791	6	419.616,629 298.771,606	9.815
6	419.616,629 298.771,606	7	419.616,56 298.795,352	23.746
7	419.616,56 298.795,352	1	419.602,192 298.796,055	14.385

\*\* Lungimile segmentelor sunt determinate în planul de proiecție Stereo 70 și sunt rotunjite la 1 milimetru.

\*\*\* Distanța dintre puncte este formată din segmente cumulate ce sunt mai mici decât valoarea 1 milimetru.



**DATE DESPRE IMOBILUL NR. 15347**

Oficiul de Cadastru și Publicitate Imobiliară DOLJ  
Biroul de Cadastru și Publicitate Imobiliară Craiova

**A. Partea I. Descrierea imobilului**

TEREN Intravilan

Adresa: Loc. Leu, Jud. Dolj, T119, P2468,2468/1

Nr. Crt	Nr cadastral Nr. topografic	Suprafața* (mp)	Observații / Referințe
A1	32011	Din acte: 1.543 Masurata: 1.530	Sector cadastral:13 Teren neimprejmut;

**Construcții**

Crt	Nr cadastral Nr. topografic	Adresa	Observații / Referințe
A1.1		Loc. Leu, Jud. Dolj, T119, P2468, 2468/1	Nr. niveluri:2; S. construita la sol:53 mp; CASA DE LOCUIT DIN CARAMIDA,ACOPERITA CU TIGLA

**B. Partea II. Proprietari și acte**

Inscrieri privitoare la dreptul de proprietate și alte drepturi reale		Referințe
<b>39400 / 18/03/2016</b>		
Act Notarial nr. CONTRACT DE VANZARE AUT. NR 1031, din 16/03/2016 emis de NP GUNESCU TUDOR MARINELA DANIELA (INCHEIERE DE INDREPTARE A ERORII MATERIALE NR. 5/17-03-2016 EMIS DE NP GUNESCU TUDOR MARINELA DANIELA);		
B1	Intabulare, drept de PROPRIETATE, dobandit prin Conventie, cota actuala 1/1, cota initiala 1/1 1) BUEA AUREL, casatorit cu 2) BUEA IOANA	A1, A1.1

**C. Partea III. SARCINI**

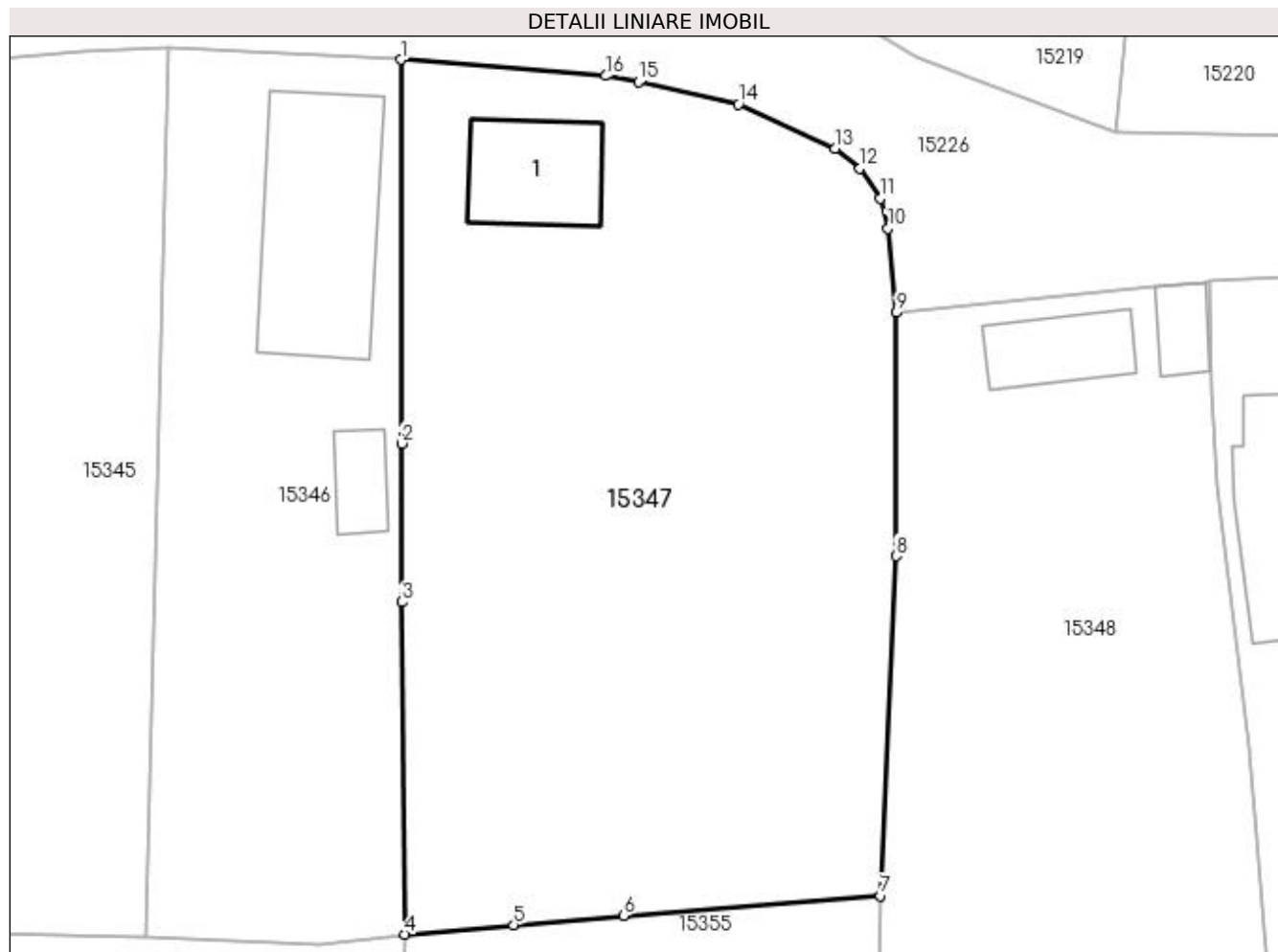
Inscrieri privind dezmembramintele dreptului de proprietate, drepturi reale de garanție și sarcini		Referințe
<b>22235 / 03/03/2015</b>		
Hotarare Judecatoreasca nr. SENTINTA CIVILA NR 18394, din 28/11/2011 emis de JUDECATORIA CRAIOVA DOSAR NR 1896/215/2008;		
C1	Intabulare, drept de IPOTECA LEGALA, Valoare:6275 RONREPREZENTAND SULTA 1) BUJA AUREL, LIPSĂ CNP	A1, A1.1

## Anexa Nr. 1 La Partea I

## Teren

Nr cadastral	Suprafața (mp)*	Observații / Referințe
32011	Din acte: 1.543 Masurata: 1.530	

\* Suprafața este determinată în planul de proiecție Stereo 70.



## Date referitoare la teren

Crt	Categorie folosință	Intravilan	Suprafața (mp)	Tarla	Parcelă	Nr. topo	Observații / Referințe
1	curți constructii	DA	558	119	2468	-	
2	arabil	DA	972	119	2468/1	-	

## Date referitoare la construcții

Crt	Număr	Destinație construcție	Supraf. (mp)	Situație juridică	Observații / Referințe
A1.1		construcții de locuințe	53	Cu acte	Nr. niveluri:2; S. construita la sol:53 mp; CASA DE LOCUIT DIN CARAMIDA,ACOPERITA CU TIGLA

## Lungime Segmente

1) Valorile lungimilor segmentelor sunt obținute din proiecție în plan.

Punct început	X / Y	Punct sfârșit	X / Y	Lungime segment (** (m)
1	419.616,56 298.795,352	2	419.616,629 298.771,606	23.746
2	419.616,629 298.771,606	3	419.616,615 298.761,791	9.815

Punct început	X / Y	Punct sfârșit	X / Y	Lungime segment (** (m)
3	419.616,615 298.761,791	4	419.616,821 298.741,237	20.555
4	419.616,821 298.741,237	5	419.623,567 298.741,816	6.771
5	419.623,567 298.741,816	6	419.630,355 298.742,39	6.812
6	419.630,355 298.742,39	7	419.646,269 298.743,606	15.96
7	419.646,269 298.743,606	8	419.647,202 298.764,641	21.056
8	419.647,202 298.764,641	9	419.647,254 298.779,707	15.066
9	419.647,254 298.779,707	10	419.646,715 298.784,911	5.232
10	419.646,715 298.784,911	11	419.646,221 298.786,756	1.91
11	419.646,221 298.786,756	12	419.644,979 298.788,616	2.237
12	419.644,979 298.788,616	13	419.643,45 298.789,86	1.971
13	419.643,45 298.789,86	14	419.637,475 298.792,6	6.573
14	419.637,475 298.792,6	15	419.631,297 298.793,977	6.33
15	419.631,297 298.793,977	16	419.629,265 298.794,358	2.067
16	419.629,265 298.794,358	1	419.616,56 298.795,352	12.744

\*\* Lungimile segmentelor sunt determinate în planul de proiecție Stereo 70 și sunt rotunjite la 1 milimetru.

\*\*\* Distanța dintre puncte este formată din segmente cumulate ce sunt mai mici decât valoarea 1 milimetru.





**DATE DESPRE IMOBILUL NR. 15348**

Oficiul de Cadastru și Publicitate Imobiliară DOLJ  
Biroul de Cadastru și Publicitate Imobiliară Craiova

**A. Partea I. Descrierea imobilului**

TEREN Intravilan

Nr. CF vechi:795

Nr. cadastral vechi:812

Adresa: Loc. Leu, Jud. Dolj, T119, P2469

Nr. Crt	Nr cadastral Nr. topografic	Suprafața* (mp)	Observații / Referințe
A1	30002	Din acte: 567 Masurata: 1.188	Sector cadastral:13 Teren neimprejmut;

**Construcții**

Crt	Nr cadastral Nr. topografic	Adresa	Observații / Referințe
A1.1		Loc. Leu, Jud. Dolj	Nr. niveluri:2; S. construita la sol:36 mp; CASA DE LOCUIT DIN CARAMIDA,ACOPERITA CU TIGLA
A1.2		Loc. Leu, Jud. Dolj	Nr. niveluri:1; S. construita la sol:17 mp; CONSTRUCTIE ANEXA

**B. Partea II. Proprietari și acte**

Inscrieri privitoare la dreptul de proprietate și alte drepturi reale		Referințe
<b>14390 / 04/03/2010</b>		
Act Notarial nr. CONTRACT DE VANZARE CUMPARARE NR 279, din 01/03/2010 emis de BNP TONE FLORIAN;		
B1	Intabulare, drept de PROPRIETATE, dobandit prin Conventie, cota actuala 301/1188, cota initiala 301/1188 1) NEDEA ION 2) NEDEA LUCICA, LIPSĂ CNP	A1
/		
Act Notarial nr. CVC NR.1134, din 03/05/1999 emis de NP STOENESCU FLOREA;		
B2	Intabulare, drept de PROPRIETATE, dobandit prin Conventie, cota actuala 266/1188, cota initiala 266/1188 1) NEDEA ION 2) NEDEA LUCICA, LIPSĂ CNP	A1
Act Normativ nr. LEGEA 7, din 13/03/1996 emis de GUVERNUL ROMANIEI;		
B3	Inscrierea posesiei, drept de PROPRIETATE, dobandit prin Constituire, cota actuala 621/1188, cota initiala 621/1188 1) NEDEA LUCICA, LIPSĂ CNP 2) NEDEA ION	A1
B4	Intabulare, drept de PROPRIETATE, dobandit prin Lege, cota actuala 1/1, cota initiala 1/1 1) NEDEA ION 2) NEDEA LUCICA, LIPSĂ CNP	A1.1, A1.2

**C. Partea III. SARCINI .**

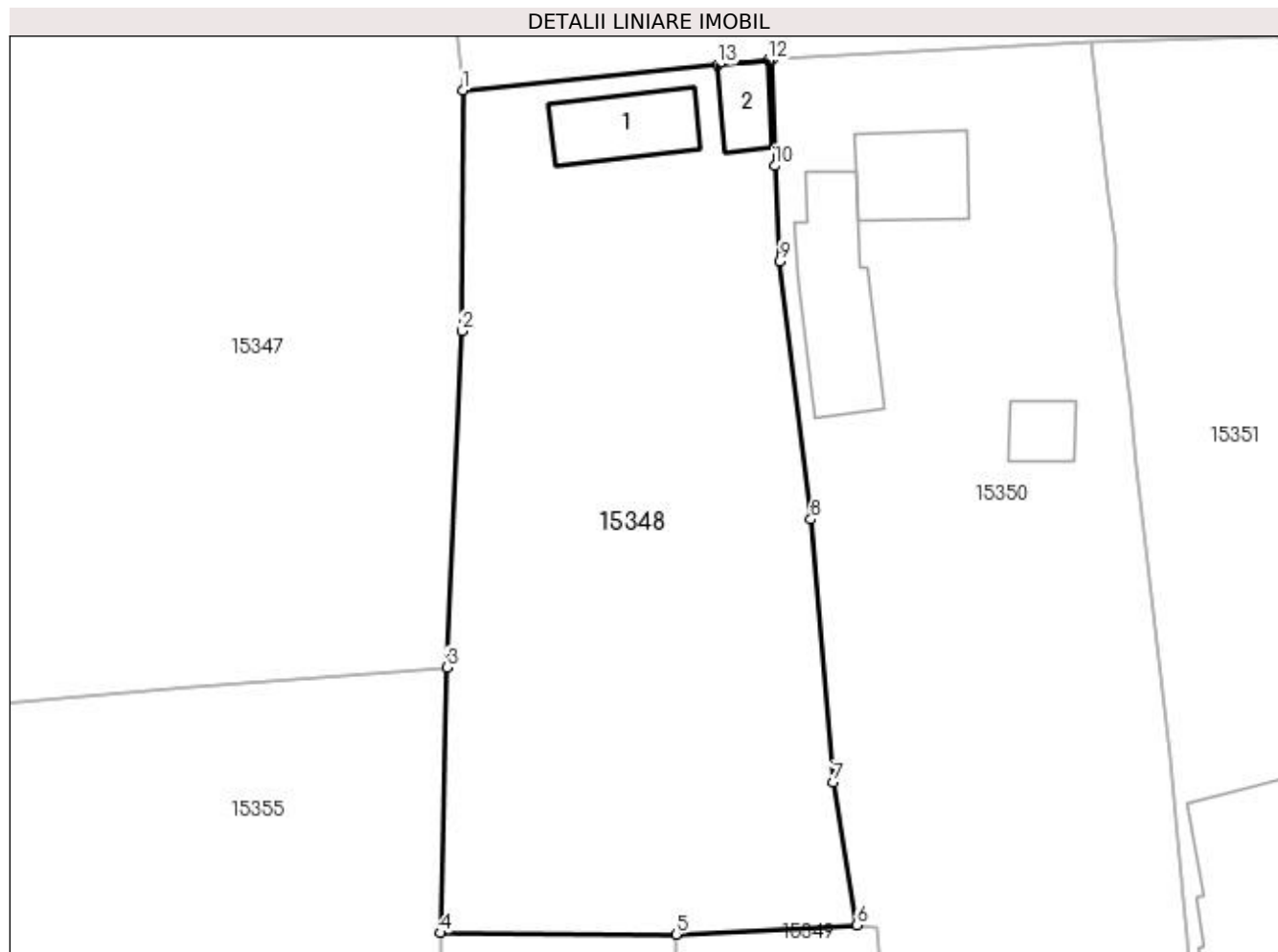
Inscrieri privind dezmembramintele dreptului de proprietate, drepturi reale de garanție și sarcini	Referințe
NU SUNT	

## Anexa Nr. 1 La Partea I

## Teren

Nr cadastral	Suprafața (mp)*	Observații / Referințe
30002	Din acte: 567 Masurata: 1.188	

\* Suprafața este determinată în planul de proiecție Stereo 70.



## Date referitoare la teren

Crt	Categorie folosință	Intra vilan	Suprafața (mp)	Tarla	Parcelă	Nr. topo	Observații / Referințe
1	curți constructii	DA	1.188	119	2469	-	

## Date referitoare la construcții

Crt	Număr	Destinație construcție	Supraf. (mp)	Situație juridică	Observații / Referințe
A1.1		construcții de locuințe	36	Cu acte	Nr. niveluri:2; S. construita la sol:36 mp; CASA DE LOCUIT DIN CARAMIDA,ACOPERITA CU TIGLA
A1.2		construcții anexa	17	Cu acte	Nr. niveluri:1; S. construita la sol:17 mp; CONSTRUCTIE ANEXA

## Lungime Segmente

1) Valorile lungimilor segmentelor sunt obținute din proiecție în plan.

Punct început	X / Y	Punct sfârșit	X / Y	Lungime segment (** (m)
1	419.647,254 298.779,707	2	419.647,202 298.764,641	15.066
2	419.647,202 298.764,641	3	419.646,269 298.743,606	21.056

Punct început	X / Y	Punct sfârșit	X / Y	Lungime segment (** (m)
3	419.646,269 298.743,606	4	419.645,847 298.727,007	16.604
4	419.645,847 298.727,007	5	419.660,6 298.726,924	14.753
5	419.660,6 298.726,924	6	419.671,911 298.727,511	11.326
6	419.671,911 298.727,511	7	419.670,434 298.736,439	9.049
7	419.670,434 298.736,439	8	419.669,019 298.752,865	16.487
8	419.669,019 298.752,865	9	419.667,084 298.769,007	16.258
9	419.667,084 298.769,007	10	419.666,757 298.774,975	5.977
10	419.666,757 298.774,975	11	419.666,632 298.781,618	6.644
11	419.666,632 298.781,618	12	419.666,37 298.781,575	0.266
12	419.666,37 298.781,575	13	419.663,213 298.781,281	3.171
13	419.663,213 298.781,281	1	419.647,254 298.779,707	16.036

\*\* Lungimile segmentelor sunt determinate în planul de proiecție Stereo 70 și sunt rotunjite la 1 milimetru.

\*\*\* Distanța dintre puncte este formată din segmente cumulate ce sunt mai mici decât valoarea 1 milimetru.



**DATE DESPRE IMOBILUL NR. 15349**

Oficiul de Cadastru și Publicitate Imobiliară DOLJ  
Biroul de Cadastru și Publicitate Imobiliară Craiova

**A. Partea I. Descrierea imobilului**

TEREN Intravilan

Adresa: Loc. Leu, Nr. 171, Jud. Dolj, T119, P2452,2452/1 2452/2

Nr. Crt	Nr cadastral Nr. topografic	Suprafața* (mp)	Observații / Referințe
A1		Din acte: 1.197 Masurata: 1.184	Sector cadastral:13 Teren neimpregmuit;

**Construcții**

Crt	Nr cadastral Nr. topografic	Adresa	Observații / Referințe
A1.1		Loc. Leu, Jud. Dolj	Nr. niveluri:2; S. construita la sol:90 mp; CASA DE LOCUIT DIN CARAMIDA ACOPERITA CU TIGLA
A1.2		Loc. Leu, Jud. Dolj	Nr. niveluri:1; S. construita la sol:79 mp; CONSTRUCTIE ANEXA
A1.3		Loc. Leu, Jud. Dolj	Nr. niveluri:1; S. construita la sol:61 mp; CONSTRUCTIE ANEXA

**B. Partea II. Proprietari și acte**

Inscrieri privitoare la dreptul de proprietate și alte drepturi reale		Referințe
/		
Act Notarial nr. CM NR. 03, din 06/02/2012 emis de NP CUREA IONEL;		
B1	Intabulare, drept de PROPRIETATE, dobandit prin Succesiune, cota actuala 1/1, cota initiala 1/1 1) NEDEA ION	A1
B2	Intabulare, drept de PROPRIETATE, dobandit prin Succesiune, cota actuala 5/8, cota initiala 5/8 1) NEDEA ION	A1.1, A1.2
Act Notarial nr. CM NR. 2044, din 28/11/1980 emis de NP TOANA CARMEN;		
B3	Intabulare, drept de PROPRIETATE, dobandit prin Succesiune, cota actuala 3/8, cota initiala 3/8 1) NEDEA ION	A1.1, A1.2
Act Normativ nr. LEGEA 7, din 13/03/1996 emis de GUVERNUL ROMANIEI;		
B4	Intabulare, drept de PROPRIETATE, dobandit prin Lege, cota actuala 1/1, cota initiala 1/1 1) NEDEA ION	A1.3

**C. Partea III. SARCINI .**

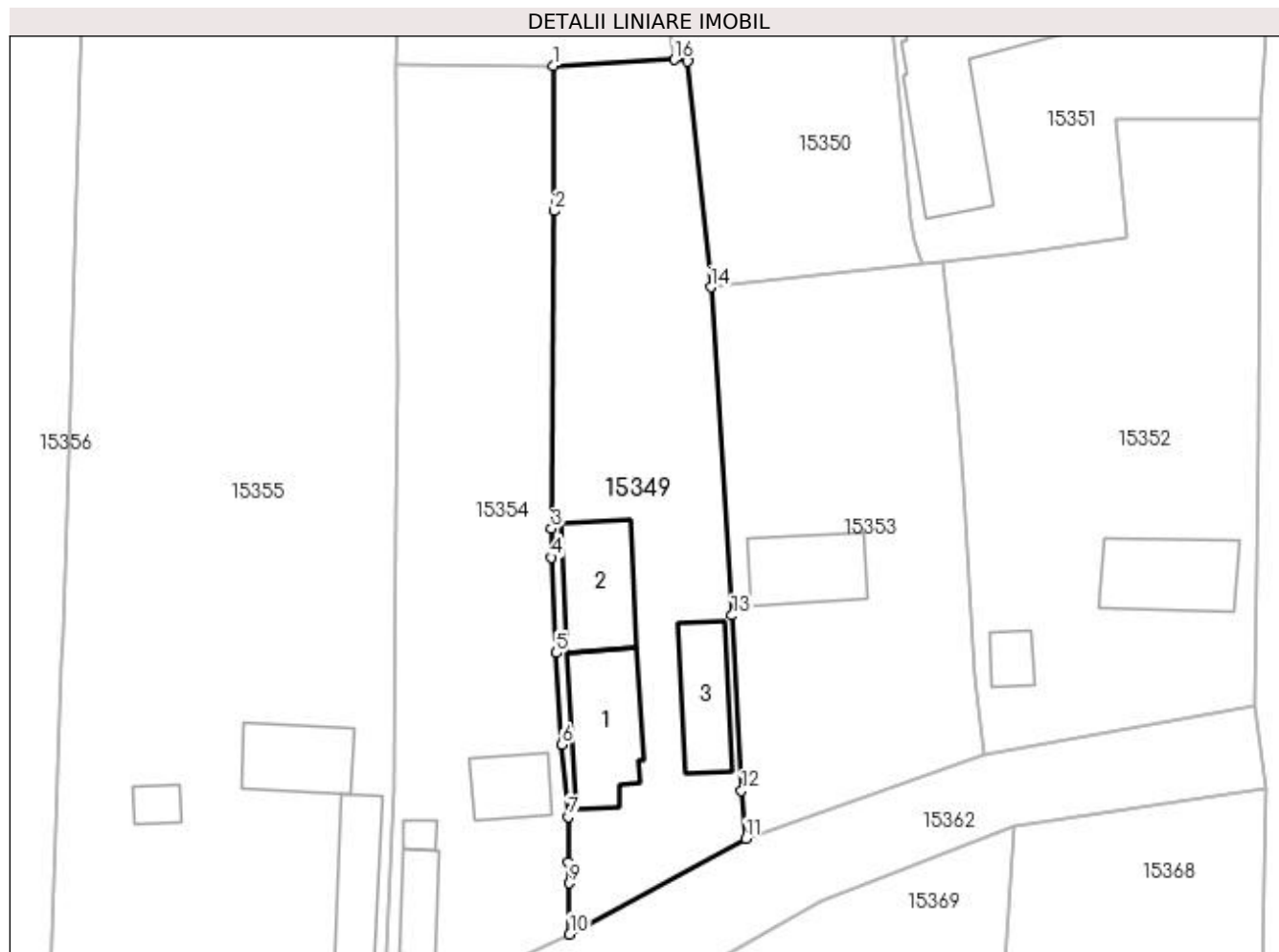
Inscrieri privind dezmembramintele dreptului de proprietate, drepturi reale de garanție și sarcini	Referințe
NU SUNT	

## Anexa Nr. 1 La Partea I

## Teren

Nr cadastral	Suprafața (mp)*	Observații / Referințe
	Din acte: 1.197	
	Masurata: 1.184	

\* Suprafața este determinată în planul de proiecție Stereo 70.



## Date referitoare la teren

Crt	Categorie folosință	Intravilan	Suprafața (mp)	Tarla	Parcelă	Nr. topo	Observații / Referințe
1	curți constructii	DA	765	119	2452	-	
2	arabil	DA	419	119	2452/1 2452/2	-	

## Date referitoare la construcții

Crt	Număr	Destinație construcție	Supraf. (mp)	Situație juridică	Observații / Referințe
A1.1		construcții de locuințe	90	Cu acte	Nr. niveluri:2; S. construita la sol:90 mp; CASA DE LOCUIT DIN CARAMIDA ACOPERITA CU TIGLA
A1.2		construcții anexa	79	Cu acte	Nr. niveluri:1; S. construita la sol:79 mp; CONSTRUCTIE ANEXA
A1.3		construcții anexa	61	Cu acte	Nr. niveluri:1; S. construita la sol:61 mp; CONSTRUCTIE ANEXA

## Lungime Segmente

1) Valorile lungimilor segmentelor sunt obținute din proiecție în plan.

Punct început	X / Y	Punct sfârșit	X / Y	Lungime segment (** (m)

Punct început	X / Y	Punct sfârșit	X / Y	Lungime segment (** (m)
1	419.660,6 298.726,924	2	419.660,716 298.713,372	13.552
2	419.660,716 298.713,372	3	419.660,431 298.683,748	29.625
3	419.660,431 298.683,748	4	419.660,419 298.681,048	2.7
4	419.660,419 298.681,048	5	419.660,886 298.672,137	8.923
5	419.660,886 298.672,137	6	419.661,427 298.663,568	8.586
6	419.661,427 298.663,568	7	419.661,994 298.656,825	6.767
7	419.661,994 298.656,825	8	419.662,039 298.652,617	4.208
8	419.662,039 298.652,617	9	419.662,083 298.650,643	1.974
9	419.662,083 298.650,643	10	419.662,116 298.645,863	4.78
10	419.662,116 298.645,863	11	419.678,583 298.654,792	18.732
11	419.678,583 298.654,792	12	419.678,167 298.659,259	4.486
12	419.678,167 298.659,259	13	419.677,266 298.675,631	16.397
13	419.677,266 298.675,631	14	419.675,293 298.706,279	30.711
14	419.675,293 298.706,279	15	419.673,117 298.727,365	21.198
15	419.673,117 298.727,365	16	419.671,911 298.727,511	1.215
16	419.671,911 298.727,511	1	419.660,6 298.726,924	11.326

\*\* Lungimile segmentelor sunt determinate în planul de proiecție Stereo 70 și sunt rotunjite la 1 milimetru.

\*\*\* Distanța dintre puncte este formată din segmente cumulate ce sunt mai mici decât valoarea 1 milimetru.





**DATE DESPRE IMOBILUL NR. 15350**

Oficiul de Cadastru și Publicitate Imobiliară DOLJ  
Biroul de Cadastru și Publicitate Imobiliară Craiova

**A. Partea I. Descrierea imobilului**

TEREN Intravilan

Adresa: Loc. Leu, Jud. Dolj, T119, P2470,2470/1

Nr. Crt	Nr cadastral Nr. topografic	Suprafața* (mp)	Observații / Referințe
A1		Din acte: 1.480 Masurata: 1.530	Sector cadastral:13 Teren imprejmuit;

**B. Partea II. Proprietari și acte**

Inscrieri privitoare la dreptul de proprietate și alte drepturi reale	Referințe
/	
Act Administrativ nr. TDP 3104, din 08/12/2004 emis de CONSILIUL JUDETEAN DOLJ;	
B1	A1
Intabulare, drept de PROPRIETATE, dobandit prin Reconstituire, cota actuala 1/1, cota initiala 1/1	
1) JIGLARU PAULINA, LIPSĂ CNP	
2) BUIA ION, LIPSĂ CNP	
3) BUIA CONSTANTIN, LIPSĂ CNP	

**C. Partea III. SARCINI .**

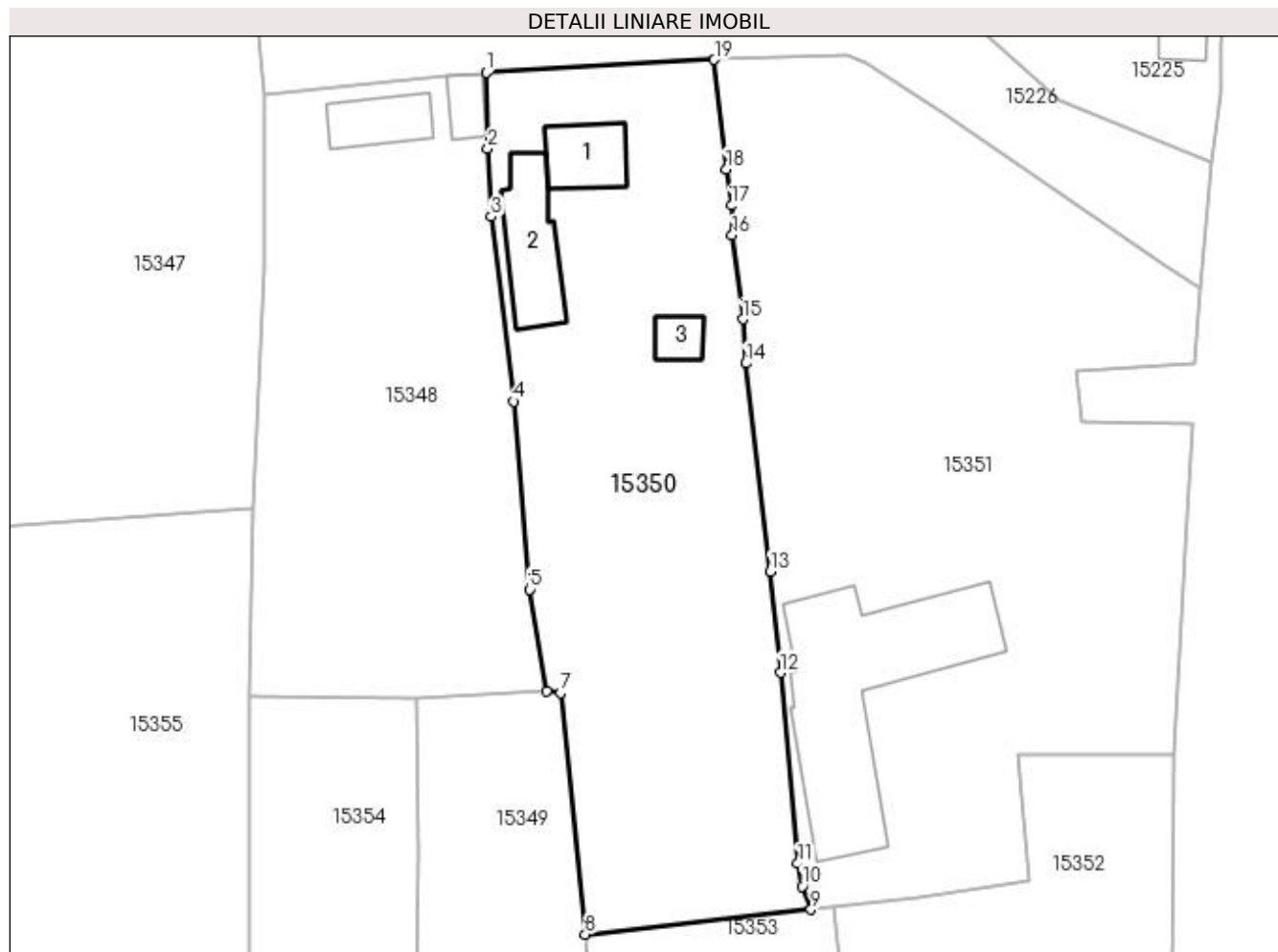
Inscrieri privind dezmembramintele dreptului de proprietate, drepturi reale de garanție și sarcini	Referințe
NU SUNT	

## Anexa Nr. 1 La Partea I

## Teren

Nr cadastral	Suprafața (mp)*	Observații / Referințe
	Din acte: 1.480	
	Masurata: 1.530	

\* Suprafața este determinată în planul de proiecție Stereo 70.



## Date referitoare la teren

Crt	Categorie folosință	Intra vilan	Suprafața (mp)	Tarla	Parcelă	Nr. topo	Observații / Referințe
1	curți constructii	DA	605	119	2470	-	
2	arabil	DA	925	119	2470/1	-	

## Date referitoare la construcții

Crt	Număr	Destinație construcție	Supraf. (mp)	Situație juridică	Observații / Referințe
A1.1		construcții de locuințe	39	Fara acte	Nr. niveluri:1; S. construita la sol:39 mp; CASA DE LOCUIT DIN CARAMIDA,ACOPERITA CU TABLA
A1.2		construcții anexa	62	Fara acte	Nr. niveluri:1; S. construita la sol:62 mp; CONSTRUCTIE ANEXA
A1.3		construcții anexa	16	Fara acte	Nr. niveluri:1; S. construita la sol:16 mp; CONSTRUCTIE ANEXA

## Lungime Segmente

1) Valorile lungimilor segmentelor sunt obținute din proiecție în plan.

Punct început	X / Y	Punct sfârșit	X / Y	Lungime segment (** (m)

Punct început	X / Y	Punct sfârșit	X / Y	Lungime segment (** (m)
1	419.666,632 298.781,618	2	419.666,757 298.774,975	6.644
2	419.666,757 298.774,975	3	419.667,084 298.769,007	5.977
3	419.667,084 298.769,007	4	419.669,019 298.752,865	16.258
4	419.669,019 298.752,865	5	419.670,434 298.736,439	16.487
5	419.670,434 298.736,439	6	419.671,911 298.727,511	9.049
6	419.671,911 298.727,511	7	419.673,117 298.727,365	1.215
7	419.673,117 298.727,365	8	419.675,293 298.706,279	21.198
8	419.675,293 298.706,279	9	419.695,036 298.708,454	19.862
9	419.695,036 298.708,454	10	419.694,247 298.710,478	2.172
10	419.694,247 298.710,478	11	419.693,897 298.712,48	2.032
11	419.693,897 298.712,48	12	419.692,373 298.729,145	16.735
12	419.692,373 298.729,145	13	419.691,478 298.737,988	8.888
13	419.691,478 298.737,988	14	419.689,34 298.756,199	18.336
14	419.689,34 298.756,199	15	419.689,079 298.760,06	3.87
15	419.689,079 298.760,06	16	419.688,144 298.767,39	7.389
16	419.688,144 298.767,39	17	419.688,082 298.769,997	2.608
17	419.688,082 298.769,997	18	419.687,61 298.773,179	3.217
18	419.687,61 298.773,179	19	419.686,576 298.782,745	9.622
19	419.686,576 298.782,745	1	419.666,632 298.781,618	19.976

\*\* Lungimile segmentelor sunt determinate în planul de proiecție Stereo 70 și sunt rotunjite la 1 milimetru.

\*\*\* Distanța dintre puncte este formată din segmente cumulate ce sunt mai mici decât valoarea 1 milimetru.



**DATE DESPRE IMOBILUL NR. 15351**

Oficiul de Cadastru și Publicitate Imobiliară DOLJ  
Biroul de Cadastru și Publicitate Imobiliară Craiova

**A. Partea I. Descrierea imobilului**

TEREN Intravilan

Adresa: Loc. Leu, Nr. 165, Jud. Dolj, T119, P2471, 247/1 2471/2

Nr. Crt	Nr cadastral Nr. topografic	Suprafața* (mp)	Observații / Referințe
A1		Din acte: 2.200 Masurata: 2.242	Sector cadastral:13 Teren imprejmuit;

**Construcții**

Crt	Nr cadastral Nr. topografic	Adresa	Observații / Referințe
A1.1		Loc. Leu, Jud. Dolj	Nr. niveluri:2; S. construita la sol:223 mp; CASA DE LOCUIT DIN CARAMIDA,ACOPERITA CU TIGLA

**B. Partea II. Proprietari și acte**

Inscrieri privitoare la dreptul de proprietate și alte drepturi reale		Referințe
/		
Act Administrativ nr. TDP 2301, din 30/07/2003 emis de CONSILIUL JUDETEAN DOLJ;		
B1	Intabulare, drept de PROPRIETATE, dobandit prin Reconstituire, cota actuala 1/1, cota initiala 1/1 1) VISCOL IOANA, LIPSĂ CNP 2) DINCU CONSTANTIN, LIPSĂ CNP	A1
Act Normativ nr. LEGEA 7, din 13/03/1996 emis de GUVERNUL ROMANIEI;		
B2	Intabulare, drept de PROPRIETATE, dobandit prin Lege, cota actuala 1/1, cota initiala 1/1 1) DINCU CONSTANTIN, LIPSĂ CNP 2) VISCOL IOANA, LIPSĂ CNP	A1.1

**C. Partea III. SARCINI .**

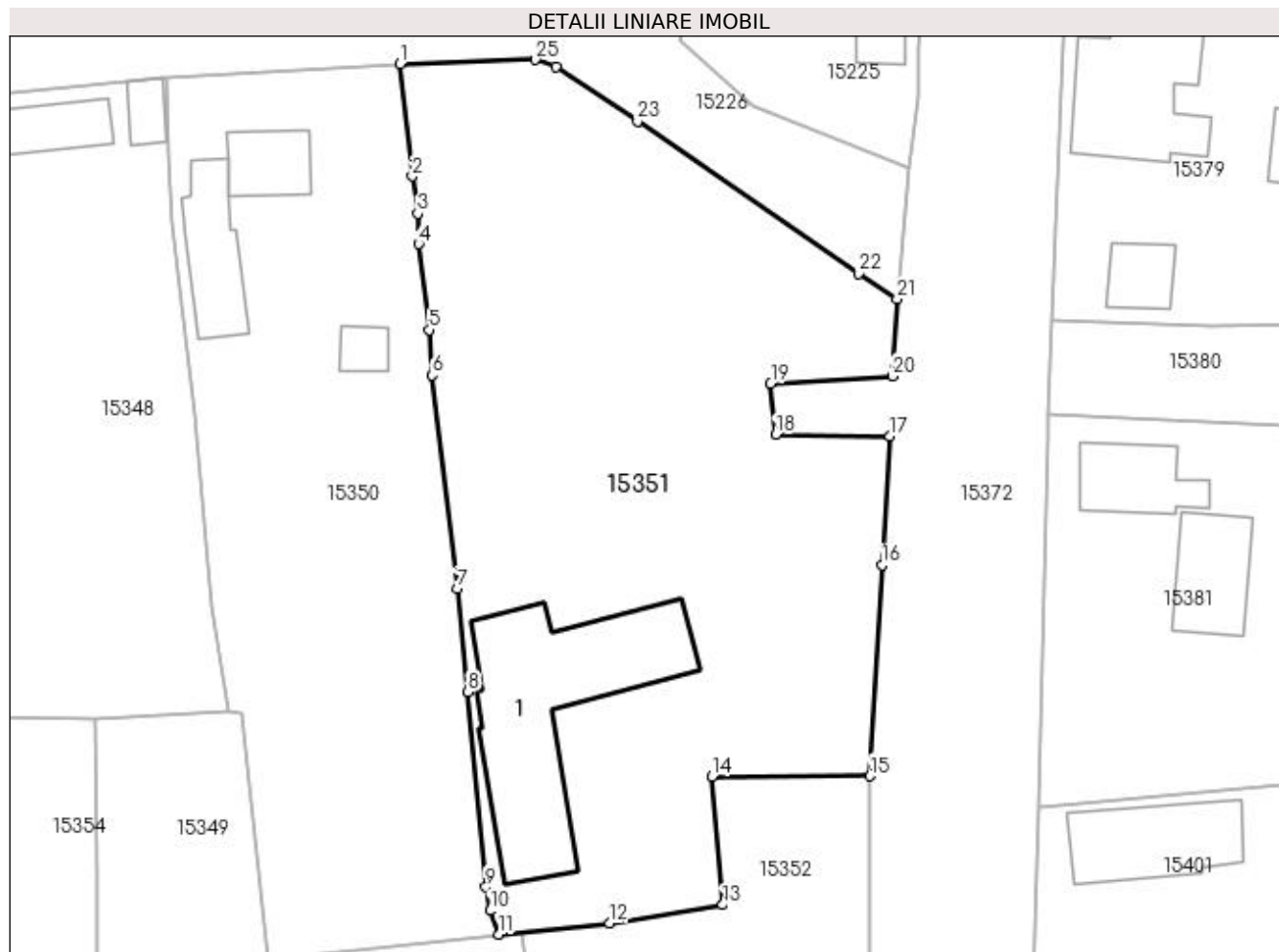
Inscrieri privind dezmembramintele dreptului de proprietate, drepturi reale de garanție și sarcini	Referințe
NU SUNT	

## Anexa Nr. 1 La Partea I

## Teren

Nr cadastral	Suprafața (mp)*	Observații / Referințe
	Din acte: 2.200 Masurata: 2.242	

\* Suprafața este determinată în planul de proiecție Stereo 70.



## Date referitoare la teren

Crt	Categorie folosință	Intra vilan	Suprafața (mp)	Tarla	Parcelă	Nr. topo	Observații / Referințe
1	curți construcții	DA	809	119	2471	-	
2	arabil	DA	1.433	119	247/1 2471/2	-	

## Date referitoare la construcții

Crt	Număr	Destinație construcție	Supraf. (mp)	Situație juridică	Observații / Referințe
A1.1		construcții de locuințe	223	Cu acte	Nr. niveluri:2; S. construita la sol:223 mp; CASA DE LOCUIT DIN CARAMIDA,ACOPERITA CU TIGLA

## Lungime Segmente

1) Valorile lungimilor segmentelor sunt obținute din proiecție în plan.

Punct început	X / Y	Punct sfârșit	X / Y	Lungime segment (** (m)
1	419.686,576 298.782,745	2	419.687,61 298.773,179	9.622
3	419.688,082 298.769,997	4	419.688,144 298.767,39	2.608

Punct început	X / Y	Punct sfârșit	X / Y	Lungime segment (** (m)
2	419.687,61 298.773,179	3	419.688,082 298.769,997	3.217
4	419.688,144 298.767,39	5	419.689,079 298.760,06	7.389

Punct început	X / Y	Punct sfârșit	X / Y	Lungime segment (** (m)
5	419.689,079 298.760,06	6	419.689,34 298.756,199	3.87
7	419.691,478 298.737,988	8	419.692,373 298.729,145	8.888
9	419.693,897 298.712,48	10	419.694,247 298.710,478	2.032
11	419.695,036 298.708,454	12	419.704,474 298.709,424	9.488
13	419.714,13 298.710,966	14	419.713,189 298.721,92	10.994
15	419.726,703 298.721,958	16	419.727,734 298.739,966	18.037
17	419.728,401 298.750,973	18	419.718,638 298.751,125	9.764
19	419.718,228 298.755,498	20	419.728,592 298.756,12	10.383
21	419.729,021 298.762,706	22	419.725,714 298.764,882	3.959
23	419.706,846 298.777,848	24	419.699,881 298.782,547	8.402
25	419.698,103 298.783,124	1	419.686,576 298.782,745	11.533

Punct început	X / Y	Punct sfârșit	X / Y	Lungime segment (** (m)
6	419.689,34 298.756,199	7	419.691,478 298.737,988	18.336
8	419.692,373 298.729,145	9	419.693,897 298.712,48	16.735
10	419.694,247 298.710,478	11	419.695,036 298.708,454	2.172
12	419.704,474 298.709,424	13	419.714,13 298.710,966	9.778
14	419.713,189 298.721,92	15	419.726,703 298.721,958	13.514
16	419.727,734 298.739,966	17	419.728,401 298.750,973	11.027
18	419.718,638 298.751,125	19	419.718,228 298.755,498	4.392
20	419.728,592 298.756,12	21	419.729,021 298.762,706	6.6
22	419.725,714 298.764,882	23	419.706,846 298.777,848	22.894
24	419.699,881 298.782,547	25	419.698,103 298.783,124	1.869

\*\* Lungimile segmentelor sunt determinate în planul de proiecție Stereo 70 și sunt rotunjite la 1 milimetru.

\*\*\* Distanța dintre puncte este formată din segmente cumulate ce sunt mai mici decât valoarea 1 milimetru.





**DATE DESPRE IMOBILUL NR. 15352**

Oficiul de Cadastru și Publicitate Imobiliară DOLJ  
Biroul de Cadastru și Publicitate Imobiliară Craiova

**A. Partea I. Descrierea imobilului**

TEREN Intravilan

Adresa: Loc. Leu, Nr. 169, Jud. Dolj, T119, P2450,2450/1

Nr. Crt	Nr cadastral Nr. topografic	Suprafața* (mp)	Observații / Referințe
A1		Din acte: 1.293 Masurata: 1.392	Sector cadastral:13 Teren imprejmuit;

**Construcții**

Crt	Nr cadastral Nr. topografic	Adresa	Observații / Referințe
A1.1		Loc. Leu, Jud. Dolj	Nr. niveluri:1; S. construita la sol:83 mp; CASA DE LOCUIT DIN CARAMIDA,ACOPERITA CU TABLA
A1.2		Loc. Leu, Jud. Dolj	Nr. niveluri:1; S. construita la sol:21 mp; CONSTRUCTIE ANEXA

**B. Partea II. Proprietari și acte**

Inscrieri privitoare la dreptul de proprietate și alte drepturi reale		Referințe
/		
Act Administrativ nr. TDP 2628, din 21/09/2004 emis de CONSILIUL JUDETEAN DOLJ;		
B1	Intabulare, drept de PROPRIETATE, dobandit prin Reconstituire, cota actuala 1/1, cota initiala 1/1 1) POPESCU ELENA, LIPSĂ CNP 2) COȘOVEANU ION, LIPSĂ CNP 3) COȘOVEANU MARIN, LIPSĂ CNP	A1
Act Normativ nr. LEGEA 7, din 13/03/1996 emis de GUVERNUL ROMANIEI;		
B2	Intabulare, drept de PROPRIETATE, dobandit prin Lege, cota actuala 1/1, cota initiala 1/1 1) COȘOVEANU MARIN, LIPSĂ CNP 2) COȘOVEANU ION, LIPSĂ CNP 3) POPESCU ELENA, LIPSĂ CNP	A1.1, A1.2

**C. Partea III. SARCINI .**

Inscrieri privind dezmembramentele dreptului de proprietate, drepturi reale de garanție și sarcini	Referințe
NU SUNT	

## Anexa Nr. 1 La Partea I

## Teren

Nr cadastral	Suprafața (mp)*	Observații / Referințe
	Din acte: 1.293 Masurata: 1.392	

\* Suprafața este determinată în planul de proiecție Stereo 70.



## Date referitoare la teren

Crt	Categorie folosință	Intravilan	Suprafața (mp)	Tarla	Parcelă	Nr. topo	Observații / Referințe
1	curți constructii	DA	492	119	2450	-	
2	arabil	DA	900	119	2450/1	-	

## Date referitoare la construcții

Crt	Număr	Destinație construcție	Supraf. (mp)	Situație juridică	Observații / Referințe
A1.1		construcții de locuințe	83	Cu acte	Nr. niveluri:1; S. construita la sol:83 mp; CASA DE LOCUIT DIN CARAMIDA,ACOPERITA CU TABLA
A1.2		construcții anexa	21	Cu acte	Nr. niveluri:1; S. construita la sol:21 mp; CONSTRUCTIE ANEXA

## Lungime Segmente

1) Valorile lungimilor segmentelor sunt obținute din proiecție în plan.

Punct început	X / Y	Punct sfârșit	X / Y	Lungime segment (** (m)
1	419.698,222 298.697,418	2	419.698,942 298.687,655	9.79

Punct început	X / Y	Punct sfârșit	X / Y	Lungime segment (** (m)
2	419.698,942 298.687,655	3	419.700,005 298.669,928	17.759
3	419.700,005 298.669,928	4	419.700,863 298.662,659	7.319
4	419.700,863 298.662,659	5	419.726,094 298.667,213	25.639
5	419.726,094 298.667,213	6	419.726,519 298.692,631	25.422
6	419.726,519 298.692,631	7	419.726,703 298.721,958	29.328
7	419.726,703 298.721,958	8	419.713,189 298.721,92	13.514
8	419.713,189 298.721,92	9	419.714,13 298.710,966	10.994
9	419.714,13 298.710,966	10	419.704,474 298.709,424	9.778
10	419.704,474 298.709,424	11	419.696,947 298.708,65	7.567
11	419.696,947 298.708,65	1	419.698,222 298.697,418	11.305

\*\* Lungimile segmentelor sunt determinate în planul de proiecție Stereo 70 și sunt rotunjite la 1 milimetru.

\*\*\* Distanța dintre puncte este formată din segmente cumulate ce sunt mai mici decât valoarea 1 milimetru.



**DATE DESPRE IMOBILUL NR. 15353**

Oficiul de Cadastru și Publicitate Imobiliară DOLJ  
Biroul de Cadastru și Publicitate Imobiliară Craiova

**A. Partea I. Descrierea imobilului**

TEREN Intravilan

Adresa: Loc. Leu, Nr. 170, Jud. Dolj, T119, P2451, 2451/1

Nr. Crt	Nr cadastral Nr. topografic	Suprafața* (mp)	Observații / Referințe
A1	32065	Din acte: 1.200 Masurata: 1.093	Sector cadastral:13 Teren imprejmuit; alipire cu IE 32046

**Construcții**

Crt	Nr cadastral Nr. topografic	Adresa	Observații / Referințe
A1.1		Loc. Leu, Jud. Dolj	Nr. niveluri:1; S. construita la sol:68 mp; CASA DE LOCUIT DIN CARAMIDA,ACOPERITA CU TIGLA

**B. Partea II. Proprietari și acte**

Inscrieri privitoare la dreptul de proprietate și alte drepturi reale		Referințe
<b>83893 / 17/07/2015</b>		
Act Notarial nr. CVC AUT NR 860, din 16/07/2015 emis de NP DIACONESCU GELU EMILIAN;		
B1	Intabulare, drept de PROPRIETATE, dobandit prin Conventie, cota actuala 544/1093, cota initiala 544/1093 1) VADUVA ROXANA MIHAELA 2) VADUVA GEORGE	A1
/		
Act Notarial nr. CVC AUT NR. 650, din 22/07/2015 emis de NP TOMITA SEBASTIAN DAN;		
B2	Intabulare, drept de PROPRIETATE, dobandit prin Conventie, cota actuala 549/1093, cota initiala 549/1093 1) VADUVA ROXANA MIHAELA 2) VADUVA GEORGE	A1
B3	Intabulare, drept de PROPRIETATE, dobandit prin Conventie, cota actuala 1/1, cota initiala 1/1 1) VADUVA GEORGE 2) VADUVA ROXANA MIHAELA	A1.1

**C. Partea III. SARCINI .**

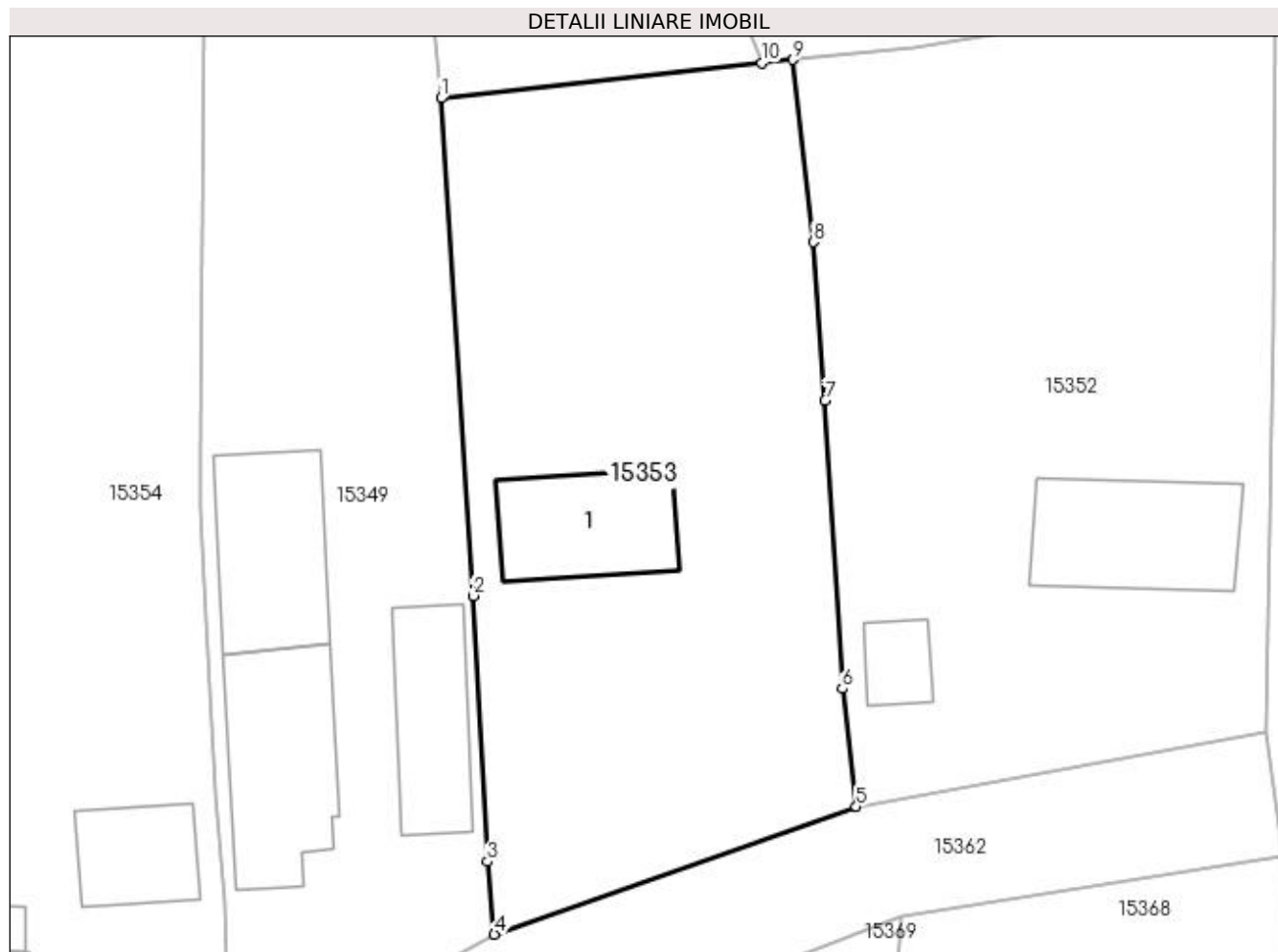
Inscrieri privind dezmembramintele dreptului de proprietate, drepturi reale de garanție și sarcini	Referințe
NU SUNT	

## Anexa Nr. 1 La Partea I

## Teren

Nr cadastral	Suprafața (mp)*	Observații / Referințe
32065	Din acte: 1.200 Masurata: 1.093	alipire cu IE 32046

\* Suprafața este determinată în planul de proiecție Stereo 70.



## Date referitoare la teren

Crt	Categorie folosință	Intra vilan	Suprafața (mp)	Tarla	Parcelă	Nr. topo	Observații / Referințe
1	curți constructii	DA	1.093	119	2451, 2451/1	-	

## Date referitoare la construcții

Crt	Număr	Destinație construcție	Supraf. (mp)	Situație juridică	Observații / Referințe
A1.1		construcții de locuințe	68	Cu acte	Nr. niveluri:1; S. construita la sol:68 mp; CASA DE LOCUIT DIN CARAMIDA,ACOPERITA CU TIGLA

## Lungime Segmente

1) Valorile lungimilor segmentelor sunt obținute din proiecție în plan.

Punct început	X / Y	Punct sfârșit	X / Y	Lungime segment (** (m)
1	419.675,293 298.706,279	2	419.677,266 298.675,631	30.711
2	419.677,266 298.675,631	3	419.678,167 298.659,259	16.397
3	419.678,167 298.659,259	4	419.678,583 298.654,792	4.486

Punct început	X / Y	Punct sfârșit	X / Y	Lungime segment (** (m)
4	419.678,583 298.654,792	5	419.700,863 298.662,659	23.628
5	419.700,863 298.662,659	6	419.700,005 298.669,928	7.319
6	419.700,005 298.669,928	7	419.698,942 298.687,655	17.759
7	419.698,942 298.687,655	8	419.698,222 298.697,418	9.79
8	419.698,222 298.697,418	9	419.696,947 298.708,65	11.305
9	419.696,947 298.708,65	10	419.695,036 298.708,454	1.921
10	419.695,036 298.708,454	1	419.675,293 298.706,279	19.862

\*\* Lungimile segmentelor sunt determinate în planul de proiecție Stereo 70 și sunt rotunjite la 1 milimetru.

\*\*\* Distanța dintre puncte este formată din segmente cumulate ce sunt mai mici decât valoarea 1 milimetru.





**DATE DESPRE IMOBILUL NR. 15354**

Oficiul de Cadastru și Publicitate Imobiliară DOLJ  
Biroul de Cadastru și Publicitate Imobiliară Craiova

**A. Partea I. Descrierea imobilului**

TEREN Intravilan

Adresa: Loc. Leu, Nr. 172, Jud. Dolj, T119, P2453,2453/1

Nr. Crt	Nr cadastral Nr. topografic	Suprafața* (mp)	Observații / Referințe
A1		Din acte: 1.376 Masurata: 1.297	Sector cadastral:13 Teren imprejmuit;

**Construcții**

Crt	Nr cadastral Nr. topografic	Adresa	Observații / Referințe
A1.1		Loc. Leu, Jud. Dolj	Nr. niveluri:2; S. construita la sol:43 mp; CASA DE LOCUIT DIN CARAMIDA,ACOPERITA CU TIGLA
A1.2		Loc. Leu, Jud. Dolj	Nr. niveluri:1; S. construita la sol:32 mp; CONSTRUCTIE ANEXA
A1.3		Loc. Leu, Jud. Dolj	Nr. niveluri:1; S. construita la sol:8 mp; CONSTRUCTIE ANEXA

**B. Partea II. Proprietari și acte**

Inscrieri privitoare la dreptul de proprietate și alte drepturi reale		Referințe
/		
Act Notarial nr. APV NR. 2458, din 02/09/2014 emis de NP ILIE VICTOR FLOREA;		
B1	Intabulare, drept de PROPRIETATE, dobandit prin Conventie, cota actuala 1/2, cota initiala 1/2 1) GHINDEANU ILEANA	A1, A1.1, A1.2, A1.3
B2	Intabulare, drept de PROPRIETATE, dobandit prin Conventie, cota actuala 1/2, cota initiala 1/2 1) TOMA VIRGINIA	A1, A1.1, A1.2, A1.3

**C. Partea III. SARCINI .**

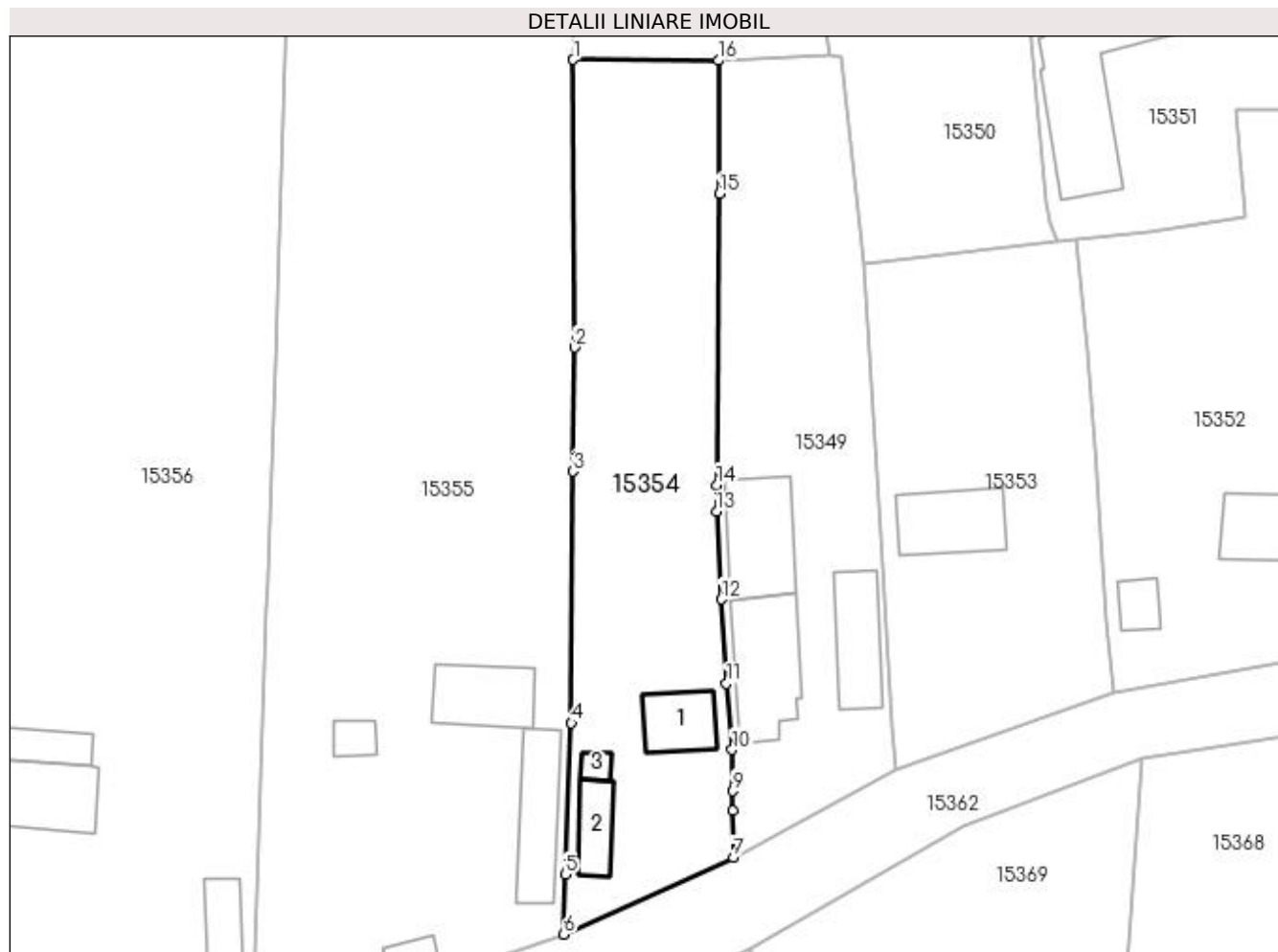
Inscrieri privind dezmembramintele dreptului de proprietate, drepturi reale de garanție și sarcini	Referințe
NU SUNT	

## Anexa Nr. 1 La Partea I

## Teren

Nr cadastral	Suprafața (mp)*	Observații / Referințe
	Din acte: 1.376 Masurata: 1.297	

\* Suprafața este determinată în planul de proiecție Stereo 70.



## Date referitoare la teren

Crt	Categorie folosință	Intra vilan	Suprafața (mp)	Tarla	Parcelă	Nr. topo	Observații / Referințe
1	curți constructii	DA	547	119	2453	-	
2	arabil	DA	750	119	2453/1	-	

## Date referitoare la construcții

Crt	Număr	Destinație construcție	Supraf. (mp)	Situație juridică	Observații / Referințe
A1.1		construcții de locuințe	43	Cu acte	Nr. niveluri:2; S. construita la sol:43 mp; CASA DE LOCUIT DIN CARAMIDA,ACOPERITA CU TIGLA
A1.2		construcții anexa	32	Cu acte	Nr. niveluri:1; S. construita la sol:32 mp; CONSTRUCTIE ANEXA
A1.3		construcții anexa	8	Cu acte	Nr. niveluri:1; S. construita la sol:8 mp; CONSTRUCTIE ANEXA

## Lungime Segmente

1) Valorile lungimilor segmentelor sunt obținute din proiecție în plan.

Punct început	X / Y	Punct sfârșit	X / Y	Lungime segment (** (m)
1	419.645,847 298.727,007	2	419.646,001 298.697,741	29.266

Punct început	X / Y	Punct sfârșit	X / Y	Lungime segment (** (m)
2	419.646,001 298.697,741	3	419.645,83 298.685,129	12.613
3	419.645,83 298.685,129	4	419.645,651 298.659,533	25.597
4	419.645,651 298.659,533	5	419.645,023 298.644,165	15.381
5	419.645,023 298.644,165	6	419.644,88 298.638,061	6.106
6	419.644,88 298.638,061	7	419.662,116 298.645,863	18.92
7	419.662,116 298.645,863	8	419.662,083 298.650,643	4.78
8	419.662,083 298.650,643	9	419.662,039 298.652,617	1.974
9	419.662,039 298.652,617	10	419.661,994 298.656,825	4.208
10	419.661,994 298.656,825	11	419.661,427 298.663,568	6.767
11	419.661,427 298.663,568	12	419.660,886 298.672,137	8.586
12	419.660,886 298.672,137	13	419.660,419 298.681,048	8.923
13	419.660,419 298.681,048	14	419.660,431 298.683,748	2.7
14	419.660,431 298.683,748	15	419.660,716 298.713,372	29.625
15	419.660,716 298.713,372	16	419.660,6 298.726,924	13.552
16	419.660,6 298.726,924	1	419.645,847 298.727,007	14.753

\*\* Lungimile segmentelor sunt determinate în planul de proiecție Stereo 70 și sunt rotunjite la 1 milimetru.

\*\*\* Distanța dintre puncte este formată din segmente cumulate ce sunt mai mici decât valoarea 1 milimetru.



**DATE DESPRE IMOBILUL NR. 15355**

Oficiul de Cadastru și Publicitate Imobiliară DOLJ  
Biroul de Cadastru și Publicitate Imobiliară Craiova

**A. Partea I. Descrierea imobilului**

TEREN Intravilan

Nr. CF vechi:553  
Nr. cadastral vechi:621

Adresa: Loc. Leu, Jud. Dolj, T119, P2454, 2454/1, 2454/2

Nr. Crt	Nr cadastral Nr. topografic	Suprafața* (mp)	Observații / Referințe
A1	34210	Din acte: 3.348 Masurata: 3.325	Sector cadastral:13 Teren neimprejmit;

**Construcții**

Crt	Nr cadastral Nr. topografic	Adresa	Observații / Referințe
A1.1		Loc. Leu, Jud. Dolj, T 119,P 2454,2454 /1, 2454/2	Nr. niveluri:1; S. construita la sol:63 mp; CASA DE LOCUIT
A1.2		Loc. Leu, Jud. Dolj	Nr. niveluri:1; S. construita la sol:68 mp; CASA DE LOCUIT
A1.3		Loc. Leu, Jud. Dolj	Nr. niveluri:1; S. construita la sol:15 mp; CONSTRUCTIE ANEXA
A1.4		Loc. Leu, Jud. Dolj	Nr. niveluri:1; S. construita la sol:15 mp; CONSTRUCTIE ANEXA

**B. Partea II. Proprietari și acte**

Inscrieri privitoare la dreptul de proprietate și alte drepturi reale		Referințe
<b>12874 / 12/03/2009</b>		
Act Notarial nr. 907/2009, din 01/01/2009 emis de NP DEFTA EMIL;		
B1	Intabulare, drept de PROPRIETATE, dobandit prin Conventie, cota actuala 1/1, cota initiala 1/1 1) LITA AUREL, LIPSĂ CNP 2) LITA MIHAELA, LIPSĂ CNP	A1, A1.1
/		
Act Normativ nr. LEGEA 7, din 13/03/1996 emis de GUVERNUL ROMANIEI;		
B2	Intabulare, drept de PROPRIETATE, dobandit prin Lege, cota actuala 1/1, cota initiala 1/1 1) LITA AUREL, LIPSĂ CNP 2) LITA MIHAELA, LIPSĂ CNP	A1.2, A1.3, A1.4

**C. Partea III. SARCINI .**

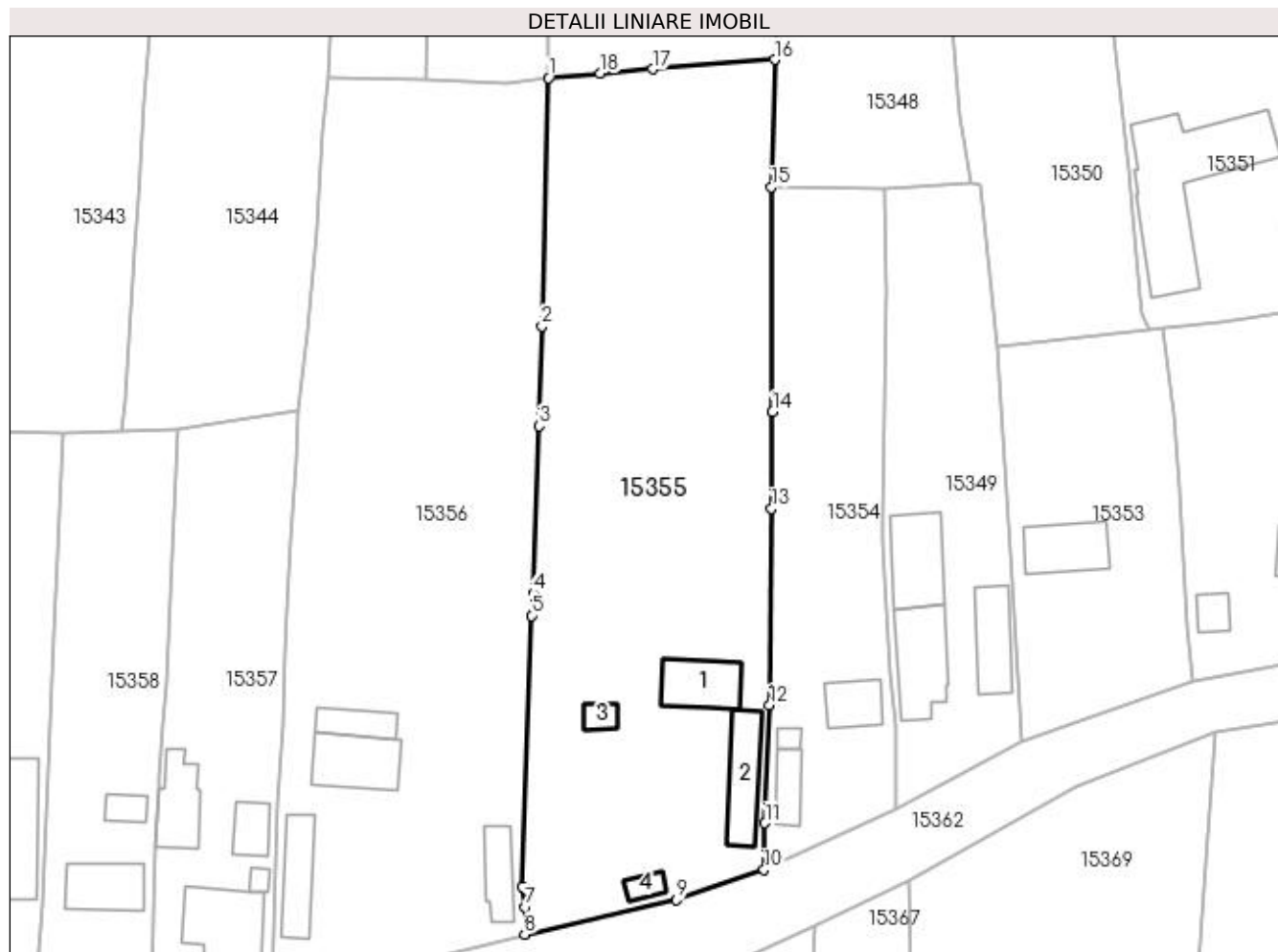
Inscrieri privind dezmembramintele dreptului de proprietate, drepturi reale de garanție și sarcini	Referințe
NU SUNT	

## Anexa Nr. 1 La Partea I

## Teren

Nr cadastral	Suprafața (mp)*	Observații / Referințe
34210	Din acte: 3.348 Masurata: 3.325	

\* Suprafața este determinată în planul de proiecție Stereo 70.



## Date referitoare la teren

Crt	Categorie folosință	Intra vilan	Suprafața (mp)	Tarla	Parcelă	Nr. topo	Observații / Referințe
1	curți constructii	DA	3.325	119	2454, 2454/1, 2454/2	-	

## Date referitoare la construcții

Crt	Număr	Destinație construcție	Supraf. (mp)	Situație juridică	Observații / Referințe
A1.1		construcții de locuințe	63	Cu acte	Nr. niveluri:1; S. construita la sol:63 mp; CASA DE LOCUIT
A1.2		construcții de locuințe	68	Cu acte	Nr. niveluri:1; S. construita la sol:68 mp; CASA DE LOCUIT
A1.3		construcții anexa	15	Cu acte	Nr. niveluri:1; S. construita la sol:15 mp; CONSTRUCTIE ANEXA
A1.4		construcții anexa	15	Cu acte	Nr. niveluri:1; S. construita la sol:15 mp; CONSTRUCTIE ANEXA

## Lungime Segmente

1) Valorile lungimilor segmentelor sunt obținute din proiecție în plan.

Punct început	X / Y	Punct sfârșit	X / Y	Lungime segment (** (m)

Punct început	X / Y	Punct sfârșit	X / Y	Lungime segment (** (m)
1	419.616,821 298.741,237	2	419.615,95 298.708,9	32.349
2	419.615,95 298.708,9	3	419.615,615 298.695,901	13.003
3	419.615,615 298.695,901	4	419.614,815 298.674,094	21.822
4	419.614,815 298.674,094	5	419.614,602 298.671,192	2.91
5	419.614,602 298.671,192	6	419.613,448 298.635,908	35.303
6	419.613,448 298.635,908	7	419.613,814 298.633,216	2.717
7	419.613,814 298.633,216	8	419.613,699 298.629,671	3.547
8	419.613,699 298.629,671	9	419.633,494 298.634,153	20.296
9	419.633,494 298.634,153	10	419.644,88 298.638,061	12.038
10	419.644,88 298.638,061	11	419.645,023 298.644,165	6.106
11	419.645,023 298.644,165	12	419.645,651 298.659,533	15.381
12	419.645,651 298.659,533	13	419.645,83 298.685,129	25.597
13	419.645,83 298.685,129	14	419.646,001 298.697,741	12.613
14	419.646,001 298.697,741	15	419.645,847 298.727,007	29.266
15	419.645,847 298.727,007	16	419.646,269 298.743,606	16.604
16	419.646,269 298.743,606	17	419.630,355 298.742,39	15.96
17	419.630,355 298.742,39	18	419.623,567 298.741,816	6.812
18	419.623,567 298.741,816	1	419.616,821 298.741,237	6.771

\*\* Lungimile segmentelor sunt determinate în planul de proiecție Stereo 70 și sunt rotunjite la 1 milimetru.

\*\*\* Distanța dintre puncte este formată din segmente cumulate ce sunt mai mici decât valoarea 1 milimetru.





**DATE DESPRE IMOBILUL NR. 15356**

Oficiul de Cadastru și Publicitate Imobiliară DOLJ  
Biroul de Cadastru și Publicitate Imobiliară Craiova

**A. Partea I. Descrierea imobilului**

TEREN Intravilan

Adresa: Loc. Leu, Nr. 177, Jud. Dolj, T119, P2455,2455/1,2455/2

Nr. Crt	Nr cadastral Nr. topografic	Suprafața* (mp)	Observații / Referințe
A1	33138	Din acte: 3.533 Masurata: 3.603	Sector cadastral:13 Teren imprejmuit;

**Construcții**

Crt	Nr cadastral Nr. topografic	Adresa	Observații / Referințe
A1.1		Loc. Leu, Nr. 177, Jud. Dolj, T119, P2455, P2455/1, P2455/2	Nr. niveluri:1; S. construita la sol:75 mp; S. construita desfasurata:75 mp; Casa de locuit edificata in anul 1958 din caramida/tigla, regim de inaltime Sp+P, S desf= 90 mp
A1.2		Loc. Leu, Nr. 177, Jud. Dolj, T119, P2455, P2455/1, P2455/2	Nr. niveluri:1; S. construita la sol:59 mp; S. construita desfasurata:59 mp; anexa gospodareasca edificata in anul 1961, din caramida/tigla, regim de inaltime Sp+P, Sdesf= 69 mp.
A1.3		Loc. Leu, Nr. 177, Jud. Dolj, T119, P2455, P2455/1, P2455/2	Nr. niveluri:1; S. construita la sol:43 mp; anexa gospodareasca ( grajd si garaj) edificate in anul 1990, construita din caramida si lemn/tabla, tigla, Sdesf=43 mp
A1.4		Loc. Leu, Nr. 177, Jud. Dolj, T119, P2455, P2455/1, P2455/2	Nr. niveluri:1; S. construita la sol:35 mp; S. construita desfasurata:35 mp; Anexa gospodareasca edificata in anul 1990, din caramida/placi de azbociment,regim de inaltime parter, S desf=35 mp

**B. Partea II. Proprietari și acte**

Inscrieri privitoare la dreptul de proprietate și alte drepturi reale		Referințe
<b>108519 / 17/07/2017</b>		
Act Notarial nr. CM NR 2, din 17/03/2006 emis de BNP TELEA CONSTANTINA DIANA (ACT ADMINISTRATIV NR TDP NR 2192 DIN 31.01.2003, EMIS DE CJ DOLJ;ACT NOTARIAL NR CM NR 34 DIN 20.12.2002, EMIS DE BNP TELEA CONSTANTINA-DIANA;ACT NOTARIAL NR CVC AUT NR 541 DIN 20.12.2002, EMIS DE BNP TELEA CONSTANTINA DIANA;ACT NOTARIAL NR CM NR 1 DIN 15.03.2006, EMIS DE BNP TELEA CONSTANTINA DIANA);		
B1	Intabulare, drept de PROPRIETATE, dobandit prin Succesiune, cota actuala 1/8, cota initiala 1/8 1) VOICU IOAN-MARIAN	A1
B2	Intabulare, drept de PROPRIETATE, dobandit prin Succesiune, cota actuala 7/8, cota initiala 7/8 1) VOICU ION	A1
B3	Intabulare, drept de PROPRIETATE, dobandit prin Succesiune, cota actuala 5/16, cota initiala 5/16 1) VOICU IOAN-MARIAN	A1.1, A1.2, A1.3, A1.4
B4	Intabulare, drept de PROPRIETATE, dobandit prin Succesiune, cota actuala 11/16, cota initiala 11/16 1) VOICU ION	A1.1, A1.2, A1.3, A1.4

**C. Partea III. SARCINI .**

Inscrieri privind dezmembramintele dreptului de proprietate, drepturi reale de garanție și sarcini	Referințe
NU SUNT	

## Anexa Nr. 1 La Partea I

## Teren

Nr cadastral	Suprafața (mp)*	Observații / Referințe
33138	Din acte: 3.533 Masurata: 3.603	

\* Suprafața este determinată în planul de proiecție Stereo 70.



## Date referitoare la teren

Crt	Categorie folosință	Intra vilan	Suprafața (mp)	Tarla	Parcelă	Nr. topo	Observații / Referințe
1	curți construcții	DA	1.130	119	2455	-	
2	arabil	DA	2.238	119	2455/1	-	
3	vie	DA	235	119	2455/2	-	

## Date referitoare la construcții

Crt	Număr	Destinație construcție	Supraf. (mp)	Situație juridică	Observații / Referințe
A1.1		construcții de locuințe	75	Cu acte	Nr. niveluri:1; S. construita la sol:75 mp; S. construita desfasurata:75 mp; Casa de locuit edificata in anul 1958 din caramida/tigla, regim de inaltime Sp+P, S desf= 90 mp
A1.2		construcții anexa	59	Cu acte	Nr. niveluri:1; S. construita la sol:59 mp; S. construita desfasurata:59 mp; anexa gospodareasca edificata in anul 1961, din caramida/tigla, regim de inaltime Sp+P, Sdesf= 69 mp.
A1.3		construcții anexa	43	Cu acte	Nr. niveluri:1; S. construita la sol:43 mp; anexa gospodareasca ( grajd si garaj) edificate in anul 1990, construita din caramida si lemn/tabla, tigla, Sdesf=43 mp

Crt	Număr	Destinație construcție	Supraf. (mp)	Situație juridică	Observații / Referințe
A1.4		construcții anexa	35	Cu acte	Nr. niveluri:1; S. construita la sol:35 mp; S. construita desfasurata:35 mp; Anexa gospodareasca edificata in anul 1990, din caramida/placi de azbociment,regim de inaltime parter, S desf=35 mp

**Lungime Segmente**

1) Valorile lungimilor segmentelor sunt obținute din proiecție în plan.

Punct început	X / Y	Punct sfârșit	X / Y	Lungime segment (** (m)	Punct început	X / Y	Punct sfârșit	X / Y	Lungime segment (** (m)
1	419.616,821 298.741,237	2	419.611,445 298.740,55	5.42	2	419.611,445 298.740,55	3	419.600,741 298.741,086	10.717
3	419.600,741 298.741,086	4	419.588,18 298.741,288	12.563	4	419.588,18 298.741,288	5	419.587,406 298.734,321	7.01
5	419.587,406 298.734,321	6	419.586,694 298.721,366	12.975	6	419.586,694 298.721,366	7	419.585,474 298.708,147	13.275
7	419.585,474 298.708,147	8	419.584,272 298.697,835	10.382	8	419.584,272 298.697,835	9	419.583,965 298.691,414	6.428
9	419.583,965 298.691,414	10	419.583,201 298.680,982	10.46	10	419.583,201 298.680,982	11	419.582,61 298.672,022	8.979
11	419.582,61 298.672,022	12	419.582,494 298.666,337	5.686	12	419.582,494 298.666,337	13	419.582,191 298.657,0	9.342
13	419.582,191 298.657,0	14	419.581,572 298.646,664	10.355	14	419.581,572 298.646,664	15	419.580,74 298.621,571	25.107
15	419.580,74 298.621,571	16	419.613,699 298.629,671	33.94	16	419.613,699 298.629,671	17	419.613,814 298.633,216	3.547
17	419.613,814 298.633,216	18	419.613,448 298.635,908	2.717	18	419.613,448 298.635,908	19	419.614,602 298.671,192	35.303
19	419.614,602 298.671,192	20	419.614,815 298.674,094	2.91	20	419.614,815 298.674,094	21	419.615,615 298.695,901	21.822
21	419.615,615 298.695,901	22	419.615,95 298.708,9	13.003	22	419.615,95 298.708,9	1	419.616,821 298.741,237	32.349

\*\* Lungimile segmentelor sunt determinate în planul de proiecție Stereo 70 și sunt rotunjite la 1 milimetru.

\*\*\* Distanța dintre puncte este formată din segmente cumulate ce sunt mai mici decât valoarea 1 milimetru.



**DATE DESPRE IMOBILUL NR. 15357**

Oficiul de Cadastru și Publicitate Imobiliară DOLJ  
Biroul de Cadastru și Publicitate Imobiliară Craiova

**A. Partea I. Descrierea imobilului**

TEREN Intravilan

Nr. CF vechi:308  
Nr. cadastral vechi:387

Adresa: Loc. Leu, Jud. Dolj, P2456,2456/1

Nr. Crt	Nr cadastral Nr. topografic	Suprafața* (mp)	Observații / Referințe
A1	34142	Din acte: 1.216 Masurata: 1.207	Sector cadastral:13 Teren imprejmuit;

**Construcții**

Crt	Nr cadastral Nr. topografic	Adresa	Observații / Referințe
A1.1		Loc. Leu, Jud. Dolj, T 119, P 2456, 2456/1	Nr. niveluri:3; S. construita la sol:117 mp; CASA DE LOCUIT DIN BCA ,ACOPERITA CU TABLA
A1.2		Loc. Leu, Jud. Dolj, T 119, P 2456, 2456/1	Nr. niveluri:1; S. construita la sol:8 mp; CONSTRUCTIE ANEXA
A1.3		Loc. Leu, Jud. Dolj	Nr. niveluri:1; S. construita la sol:32 mp; CONSTRUCTIE ANEXA
A1.4		Loc. Leu, Jud. Dolj	Nr. niveluri:1; S. construita la sol:61 mp; CONSTRUCTIE ANEXA

**B. Partea II. Proprietari și acte**

Inscrieri privitoare la dreptul de proprietate și alte drepturi reale		Referințe
<b>31372 / 28/07/2006</b>		
Act Notarial nr. 212, din 05/07/2006 emis de NP CERNOBAI;		
B1	Intabulare, drept de PROPRIETATE, dobandit prin Succesiune, cota actuala 1/1, cota initiala 1/1 1) GIOROCEANU IOANA, LIPSĂ CNP	A1
/		
Act Normativ nr. LEGEA 7, din 13/03/1996 emis de GUVERNUL ROMANIEI;		
B2	Intabulare, drept de PROPRIETATE, dobandit prin Lege, cota actuala 1/1, cota initiala 1/1 1) GIOROCEANU IOANA, LIPSĂ CNP	A1.1, A1.2, A1.3, A1.4

**C. Partea III. SARCINI .**

Inscrieri privind dezmembramintele dreptului de proprietate, drepturi reale de garanție și sarcini	Referințe
NU SUNT	

## Anexa Nr. 1 La Partea I

## Teren

Nr cadastral	Suprafața (mp)*	Observații / Referințe
34142	Din acte: 1.216 Masurata: 1.207	

\* Suprafața este determinată în planul de proiecție Stereo 70.



## Date referitoare la teren

Crt	Categorie folosință	Intra vilan	Suprafața (mp)	Tarla	Parcelă	Nr. topo	Observații / Referințe
1	curți constructii	DA	607	-	2456	-	
2	vie	DA	600	-	2456/1	-	

## Date referitoare la construcții

Crt	Număr	Destinație construcție	Supraf. (mp)	Situație juridică	Observații / Referințe
A1.1		construcții de locuințe	117	Cu acte	Nr. niveluri:3; S. construita la sol:117 mp; CASA DE LOCUIT DIN BCA ,ACOPERITA CU TABLA
A1.2		construcții anexa	8	Cu acte	Nr. niveluri:1; S. construita la sol:8 mp; CONSTRUCTIE ANEXA
A1.3		construcții anexa	32	Cu acte	Nr. niveluri:1; S. construita la sol:32 mp; CONSTRUCTIE ANEXA
A1.4		construcții anexa	61	Cu acte	Nr. niveluri:1; S. construita la sol:61 mp; CONSTRUCTIE ANEXA

## Lungime Segmente

1) Valorile lungimilor segmentelor sunt obținute din proiecție în plan.

Punct început	X / Y	Punct sfârșit	X / Y	Lungime segment (** (m)
---------------	-------	---------------	-------	-------------------------

Punct început	X / Y	Punct sfârșit	X / Y	Lungime segment (** (m)
1	419.566,592 298.657,057	2	419.566,098 298.650,171	6.904
2	419.566,098 298.650,171	3	419.566,024 298.648,937	1.236
3	419.566,024 298.648,937	4	419.566,016 298.648,787	0.15
4	419.566,016 298.648,787	5	419.565,592 298.641,174	7.624
5	419.565,592 298.641,174	6	419.565,151 298.619,11	22.069
6	419.565,151 298.619,11	7	419.570,401 298.618,434	5.293
7	419.570,401 298.618,434	8	419.574,441 298.618,58	4.043
8	419.574,441 298.618,58	9	419.580,532 298.619,834	6.219
9	419.580,532 298.619,834	10	419.580,74 298.621,571	1.749
10	419.580,74 298.621,571	11	419.581,572 298.646,664	25.107
11	419.581,572 298.646,664	12	419.582,191 298.657,0	10.355
12	419.582,191 298.657,0	13	419.582,494 298.666,337	9.342
13	419.582,494 298.666,337	14	419.582,61 298.672,022	5.686
14	419.582,61 298.672,022	15	419.583,201 298.680,982	8.979
15	419.583,201 298.680,982	16	419.583,965 298.691,414	10.46
16	419.583,965 298.691,414	17	419.584,272 298.697,835	6.428
17	419.584,272 298.697,835	18	419.568,609 298.695,434	15.846
18	419.568,609 298.695,434	19	419.566,955 298.662,46	33.015
19	419.566,955 298.662,46	1	419.566,592 298.657,057	5.415

\*\* Lungimile segmentelor sunt determinate în planul de proiecție Stereo 70 și sunt rotunjite la 1 milimetru.

\*\*\* Distanța dintre puncte este formată din segmente cumulate ce sunt mai mici decât valoarea 1 milimetru.





**DATE DESPRE IMOBILUL NR. 15358**

Oficiul de Cadastru și Publicitate Imobiliară DOLJ  
Biroul de Cadastru și Publicitate Imobiliară Craiova

**A. Partea I. Descrierea imobilului**

TEREN Intravilan

Adresa: Loc. Leu, Nr. 179, Jud. Dolj, T119, P2457,2457/1 2457/2

Nr. Crt	Nr cadastral Nr. topografic	Suprafața* (mp)	Observații / Referințe
A1		Din acte: 1.012 Masurata: 1.088	Sector cadastral:13 Teren imprejmuit;

**Construcții**

Crt	Nr cadastral Nr. topografic	Adresa	Observații / Referințe
A1.1		Loc. Leu, Jud. Dolj	Nr. niveluri:1; S. construita la sol:60 mp; CASA DE LOCUIT DIN CARAMIDA,ACOPERITA CU TABLA
A1.2		Loc. Leu, Jud. Dolj	Nr. niveluri:1; S. construita la sol:19 mp; CONSTRUCTIE ANEXA

**B. Partea II. Proprietari și acte**

Inscrieri privitoare la dreptul de proprietate și alte drepturi reale		Referințe
/		
Hotarare Judecatoreasca nr. SC 12654, din 21/10/2014 emis de JUDECATORIA CRAIOVA;		
B1	Intabulare, drept de PROPRIETATE, dobandit prin Hotarare Judecatoreasca, cota actuala 1/1, cota initiala 1/1 1) MADARIE CONSTANTIN, LIPSĂ CNP	A1
Act Normativ nr. LEGEA 7, din 13/03/1996 emis de GUVERNUL ROMANIEI;		
B2	Intabulare, drept de PROPRIETATE, dobandit prin Lege, cota actuala 1/1, cota initiala 1/1 1) MADARIE CONSTANTIN, LIPSĂ CNP	A1.1, A1.2

**C. Partea III. SARCINI .**

Inscrieri privind dezmembramentele dreptului de proprietate, drepturi reale de garanție și sarcini	Referințe
NU SUNT	

## Anexa Nr. 1 La Partea I

## Teren

Nr cadastral	Suprafața (mp)*	Observații / Referințe
	Din acte: 1.012 Masurata: 1.088	

\* Suprafața este determinată în planul de proiecție Stereo 70.



## Date referitoare la teren

Crt	Categorie folosință	Intra vilan	Suprafața (mp)	Tarla	Parcelă	Nr. topo	Observații / Referințe
1	curți constructii	DA	400	119	2457	-	
2	arabil	DA	688	119	2457/1 2457/2	-	

## Date referitoare la construcții

Crt	Număr	Destinație construcție	Supraf. (mp)	Situație juridică	Observații / Referințe
A1.1		construcții de locuințe	60	Cu acte	Nr. niveluri:1; S. construita la sol:60 mp; CASA DE LOCUIT DIN CARAMIDA,ACOPERITA CU TABLA
A1.2		construcții anexa	19	Cu acte	Nr. niveluri:1; S. construita la sol:19 mp; CONSTRUCTIE ANEXA

## Lungime Segmente

1) Valorile lungimilor segmentelor sunt obținute din proiecție în plan.

Punct început	X / Y	Punct sfârșit	X / Y	Lungime segment (** (m)
1	419.553,515 298.694,928	2	419.552,29 298.668,594	26.362

Punct început	X / Y	Punct sfârșit	X / Y	Lungime segment (** (m)
2	419.552,29 298.668,594	3	419.550,81 298.633,512	35.113
3	419.550,81 298.633,512	4	419.550,242 298.624,455	9.075
4	419.550,242 298.624,455	5	419.565,151 298.619,11	15.838
5	419.565,151 298.619,11	6	419.565,592 298.641,174	22.069
6	419.565,592 298.641,174	7	419.566,016 298.648,787	7.624
7	419.566,016 298.648,787	8	419.566,024 298.648,937	0.15
8	419.566,024 298.648,937	9	419.566,098 298.650,171	1.236
9	419.566,098 298.650,171	10	419.566,592 298.657,057	6.904
10	419.566,592 298.657,057	11	419.566,955 298.662,46	5.415
11	419.566,955 298.662,46	12	419.568,609 298.695,434	33.015
12	419.568,609 298.695,434	13	419.561,287 298.695,125	7.329
13	419.561,287 298.695,125	1	419.553,515 298.694,928	7.774

\*\* Lungimile segmentelor sunt determinate în planul de proiecție Stereo 70 și sunt rotunjite la 1 milimetru.

\*\*\* Distanța dintre puncte este formată din segmente cumulate ce sunt mai mici decât valoarea 1 milimetru.



**DATE DESPRE IMOBILUL NR. 15359**

Oficiul de Cadastru și Publicitate Imobiliară DOLJ  
Biroul de Cadastru și Publicitate Imobiliară Craiova

**A. Partea I. Descrierea imobilului**

TEREN Intravilan

Adresa: Loc. Leu, Nr. 183, Jud. Dolj, T119, P2458,2458/1,2458/2

Nr. Crt	Nr cadastral Nr. topografic	Suprafața* (mp)	Observații / Referințe
A1	33650	Din acte: 882 Masurata: 872	Sector cadastral:13 Teren imprejmuit;

**Construcții**

Crt	Nr cadastral Nr. topografic	Adresa	Observații / Referințe
A1.1		Loc. Leu, Nr. 183, Jud. Dolj, T 119 P 2458,2458/1,2458/2	Nr. niveluri:1; S. construita la sol:114 mp; LOCUINTA CU 4 CAMERE +DEPENDINTE CONSTRUITA DIN BCA SI CHIRPICI ACOPERITA CU TABLA ONDULATA. EDIFICATA IN ANII 1971 SI 2000

**B. Partea II. Proprietari și acte**

Inscrieri privitoare la dreptul de proprietate și alte drepturi reale		Referințe
<b>177764 / 25/09/2018</b>		
Hotarare Judecatoreasca nr. SENTINTA NR 6286, din 15/05/2017 emis de JUDECATORIA CRAIOVA DOSAR NR 6850/215/2016 (ACT NOTARIAL NR DECLARATIA NR. 3241 DIN 21.09.2018, EMIS DE BNP SOROP ALEXANDRU OVIDIU);		
B1	Intabulare, drept de PROPRIETATE, dobandit prin Hotarare Judecatoreasca, cota actuala 1/1, cota initiala 1/1 1) ȚIPARU VICTORIA	A1, A1.1

**C. Partea III. SARCINI .**

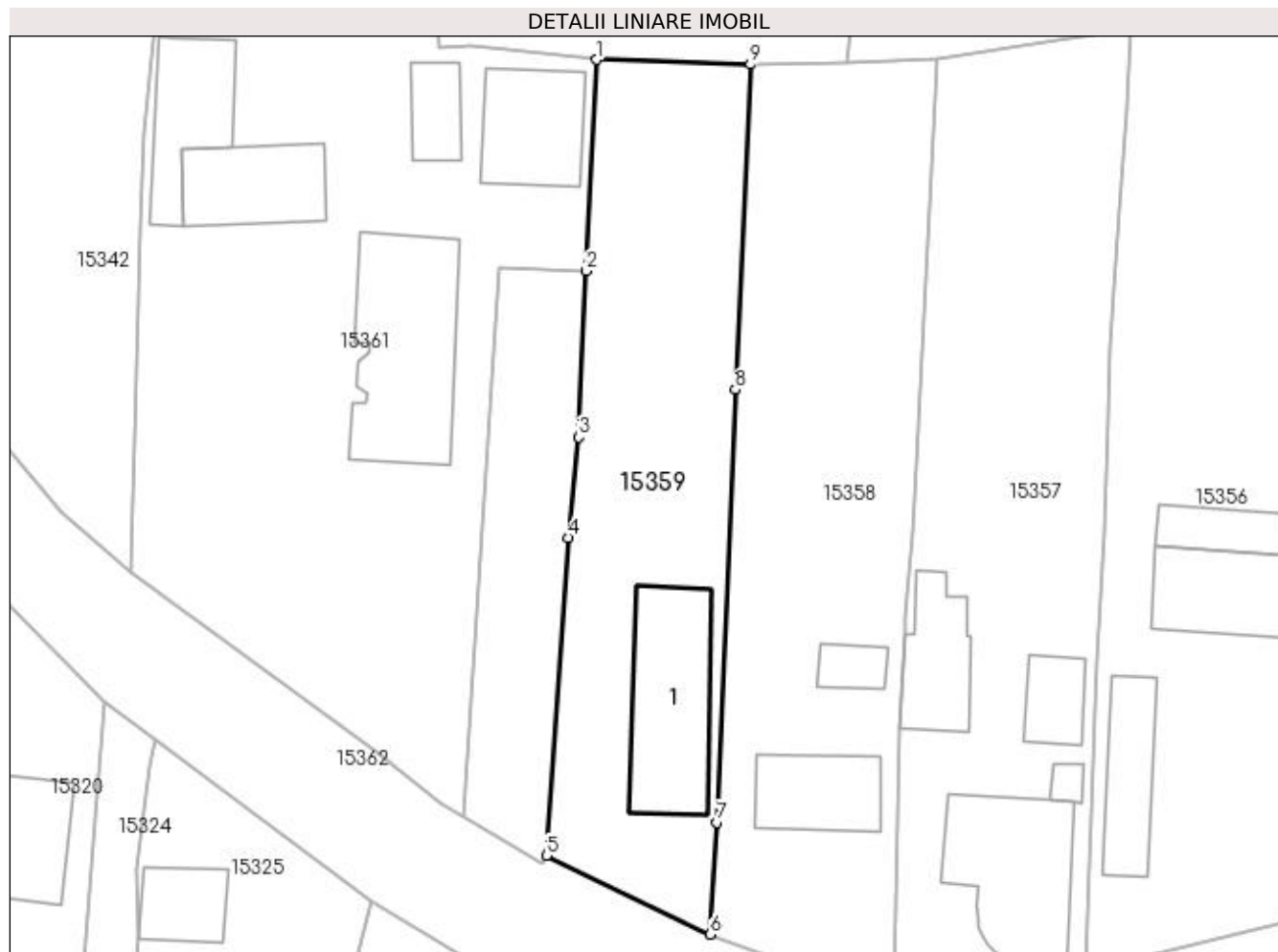
Inscrieri privind dezmembramintele dreptului de proprietate, drepturi reale de garanție și sarcini	Referințe
NU SUNT	

## Anexa Nr. 1 La Partea I

## Teren

Nr cadastral	Suprafața (mp)*	Observații / Referințe
33650	Din acte: 882 Masurata: 872	

\* Suprafața este determinată în planul de proiecție Stereo 70.



## Date referitoare la teren

Crt	Categorie folosință	Intra vilan	Suprafața (mp)	Tarla	Parcelă	Nr. topo	Observații / Referințe
1	curți constructii	DA	383	119	2458	-	
2	arabil	DA	489	119	2458/1, 2458/2	-	

## Date referitoare la construcții

Crt	Număr	Destinație construcție	Supraf. (mp)	Situație juridică	Observații / Referințe
A1.1		construcții de locuinte	Din acte: 95 Masurata: 114	Cu acte	Nr. niveluri:1; S. construita la sol:114 mp; LOCUINTA CU 4 CAMERE +DEPENDINTE CONSTRUITA DIN BCA SI CHIRPICI ACOPERITA CU TABLA ONDULATA. EDIFICATA IN ANII 1971 SI 2000

## Lungime Segmente

1) Valorile lungimilor segmentelor sunt obținute din proiecție în plan.

Punct început	X / Y	Punct sfârșit	X / Y	Lungime segment (** (m)
1	419.541,026 298.695,307	2	419.540,191 298.678,204	17.123

Punct început	X / Y	Punct sfârșit	X / Y	Lungime segment (** (m)
2	419.540,191 298.678,204	3	419.539,606 298.664,73	13.487
3	419.539,606 298.664,73	4	419.538,77 298.656,592	8.181
4	419.538,77 298.656,592	5	419.537,006 298.630,841	25.811
5	419.537,006 298.630,841	6	419.550,242 298.624,455	14.696
6	419.550,242 298.624,455	7	419.550,81 298.633,512	9.075
7	419.550,81 298.633,512	8	419.552,29 298.668,594	35.113
8	419.552,29 298.668,594	9	419.553,515 298.694,928	26.362
9	419.553,515 298.694,928	1	419.541,026 298.695,307	12.495

\*\* Lungimile segmentelor sunt determinate în planul de proiecție Stereo 70 și sunt rotunjite la 1 milimetru.

\*\*\* Distanța dintre puncte este formată din segmente cumulate ce sunt mai mici decât valoarea 1 milimetru.





**DATE DESPRE IMOBILUL NR. 15360**

Oficiul de Cadastru și Publicitate Imobiliară DOLJ  
Biroul de Cadastru și Publicitate Imobiliară Craiova

**A. Partea I. Descrierea imobilului**

TEREN Intravilan

Adresa: Loc. Leu, Nr. 186, Jud. Dolj, T119, P2458/3

Nr. Crt	Nr cadastral Nr. topografic	Suprafața* (mp)	Observații / Referințe
A1	32534	Din acte: 300 Masurata: 329	Sector cadastral:13 Teren neimprejmuit;

**B. Partea II. Proprietari și acte**

Inscrieri privitoare la dreptul de proprietate și alte drepturi reale		Referințe
<b>103163 / 09/08/2016</b>		
Act Notarial nr. 705, din 06/06/2016 emis de PAPA EUGENIA (CVC);		
B1	Intabulare, drept de PROPRIETATE, dobandit prin Conventie, cota actuala 1/1, cota initiala 1/1 1) TICLEANU NELI	A1

**C. Partea III. SARCINI .**

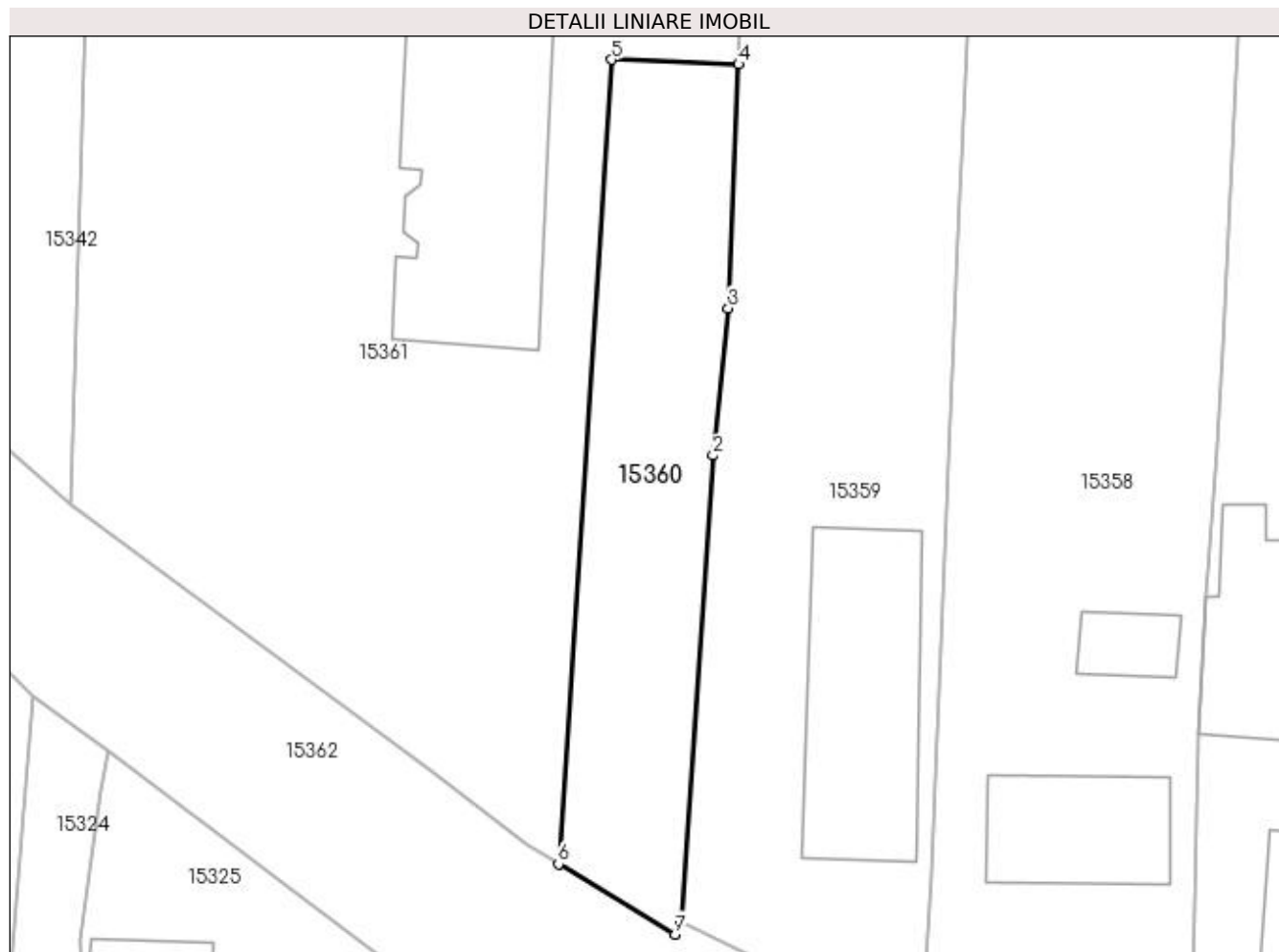
Inscrieri privind dezmembramintele dreptului de proprietate, drepturi reale de garanție și sarcini	Referințe
NU SUNT	

## Anexa Nr. 1 La Partea I

## Teren

Nr cadastral	Suprafața (mp)*	Observații / Referințe
32534	Din acte: 300 Masurata: 329	

\* Suprafața este determinată în planul de proiecție Stereo 70.



## Date referitoare la teren

Crt	Categorie folosință	Intra vilan	Suprafața (mp)	Tarla	Parcelă	Nr. topo	Observații / Referințe
1	arabil	DA	329	119	2458/3	-	

## Lungime Segmente

1) Valorile lungimilor segmentelor sunt obținute din proiecție în plan.

Punct început	X / Y	Punct sfârșit	X / Y	Lungime segment (** (m)
1	419.537,006 298.630,841	2	419.538,77 298.656,592	25.811
2	419.538,77 298.656,592	3	419.539,606 298.664,73	8.181
3	419.539,606 298.664,73	4	419.540,191 298.678,204	13.487
4	419.540,191 298.678,204	5	419.533,154 298.678,461	7.042
5	419.533,154 298.678,461	6	419.530,227 298.634,007	44.551

Punct început	X / Y	Punct sfârșit	X / Y	Lungime segment (** (m)
6	419.530,227 298.634,007	7	419.536,666 298.630,132	7.515
7	419.536,666 298.630,132	1	419.537,006 298.630,841	0.786

\*\* Lungimile segmentelor sunt determinate în planul de proiecție Stereo 70 și sunt rotunjite la 1 milimetru.

\*\*\* Distanța dintre puncte este formată din segmente cumulate ce sunt mai mici decât valoarea 1 milimetru.



**DATE DESPRE IMOBILUL NR. 15361**

Oficiul de Cadastru și Publicitate Imobiliară DOLJ  
Biroul de Cadastru și Publicitate Imobiliară Craiova

**A. Partea I. Descrierea imobilului**

TEREN Intravilan

Adresa: Loc. Leu, Nr. 184, Jud. Dolj, T119, P2460,2460/1

Nr. Crt	Nr cadastral Nr. topografic	Suprafața* (mp)	Observații / Referințe
A1	33215	Din acte: 3.383 Masurata: 3.429	Sector cadastral:13 Teren imprejmuit;

**Construcții**

Crt	Nr cadastral Nr. topografic	Adresa	Observații / Referințe
A1.1		Loc. Leu, Nr. 184, Jud. Dolj, fost T119, P2460, P2460/1, P2460/2	Nr. niveluri:1; S. construita la sol:73 mp; Casa de locuit compusa din trei camere, o sala si pivnita, construita din caramida in anul 1950.
A1.2		Loc. Leu, Nr. 184, Jud. Dolj, fost T119, P2460, P2460/1, P2460/2	Nr. niveluri:1; S. construita la sol:72 mp; Anexa compusa din doua camere, o bucatarie si o baie, construita din caramida in anul1988.
A1.3		Loc. Leu, Nr. 184, Jud. Dolj, fost T119, P2460, P2460/1, P2460/2	Nr. niveluri:1; S. construita la sol:75 mp; Anexa-garaj, construita din caramida in anul 2000.
A1.4		Loc. Leu, Nr. 184, Jud. Dolj, fost T119, P2460, P2460/1, P2460/2	Nr. niveluri:1; S. construita la sol:31 mp; Anexa-grajd, construita din lemn si paianta in anul1988.
A1.5		Loc. Leu, Nr. 184, Jud. Dolj, fost T119, P2460, P2460/1, P2460/2	Nr. niveluri:2; S. construita la sol:147 mp; Casa de locuit. Nu face obiectul inscrierii in CF.
A1.6		Loc. Leu, Nr. 184, Jud. Dolj	Nr. niveluri:1; S. construita la sol:45 mp; CONSTRUCTIE ANEXA
A1.7		Loc. Leu, Nr. 184, Jud. Dolj	Nr. niveluri:1; S. construita la sol:16 mp; CONSTRUCTIE ANEXA
A1.8		Loc. Leu, Nr. 184, Jud. Dolj	Nr. niveluri:1; S. construita la sol:38 mp; CONSTRUCTIE ANEXA

**B. Partea II. Proprietari și acte**

Inscrieri privitoare la dreptul de proprietate și alte drepturi reale	Referințe	
<b>132648 / 04/09/2017</b>		
Act Notarial nr. CONTRACT DE DONATIE AUT. 275, din 16/02/2004 emis de BN PAPA EUGENIA (HOTARARE JUDECATOREASCA NR SENTINTA CIVILA NR. 5034/2017 DIN 12.04.2017, EMIS DE JUDECATORIA CRAIOVA DOSAR NR. 28151/215/2016;ACT NOTARIAL NR C.M. 12 DIN 16.02.2004, EMIS DE NP PAPA EUGENIA;ACT NOTARIAL NR C.M. NR. 13 DIN 16.02.2004, EMIS DE NP. PAPA EUGENIA;ACT NOTARIAL NR ACT DE PARTAJ VOLUNTAR AUT. 273 DIN 16.02.2004, EMIS DE NP PAPA EUGENIA;ACT ADMINISTRATIV NR TDP. NR. 2259 DIN 30.07.2003, EMIS DE COMISIA JUDETEANA DOLJ;ACT NOTARIAL NR ACT DE PARTAJ VOLUNTAR AUT. 272 DIN 16.02.2004, EMIS DE BN PAPA EUGENIA;ACT ADMINISTRATIV NR 4382 DIN 08.08.2017, EMIS DE PRIMARIA LEU);		
B1	Intabulare, drept de PROPRIETATE, dobandit prin Conventie, cota actuala 1/2, cota initiala 1/2 1) <b>ROLEA CARMEN-LUMINITA</b>	A1, A1.1, A1.2, A1.3, A1.4
B2	Intabulare, drept de PROPRIETATE, dobandit prin Conventie, cota actuala 1/2, cota initiala 1/2 1) <b>TICLEANU NELI</b>	A1, A1.1, A1.2, A1.3, A1.4
/		
Act Normativ nr. LEGEA 7, din 13/03/1996 emis de GUVERNUL ROMANIEI;		
B3	Intabulare, drept de PROPRIETATE, dobandit prin Lege, cota actuala 1/1, cota initiala 1/1 1) <b>TICLEANU NELI</b> 2) <b>ROLEA CARMEN-LUMINITA</b>	A1.5, A1.6, A1.7, A1.8

**C. Partea III. SARCINI**

Inscrieri privind dezmembramintele dreptului de proprietate, drepturi reale de garanție și sarcini	Referințe
<b>132648 / 04/09/2017</b>	
Act Notarial nr. CONTRACT DE DONATIE AUT. 275, din 16/02/2004 emis de BN PAPA EUGENIA (HOTARARE JUDECATOREASCA NR SENTINTA CIVILA NR. 5034/2017 DIN 12.04.2017, EMIS DE JUDECATORIA CRAIOVA DOSAR NR. 28151/215/2016;ACT NOTARIAL NR C.M. 12 DIN 16.02.2004, EMIS DE NP PAPA EUGENIA;ACT NOTARIAL NR C.M. NR. 13 DIN 16.02.2004, EMIS DE NP. PAPA EUGENIA;ACT NOTARIAL NR ACT DE PARTAJ VOLUNTAR AUT. 273 DIN 16.02.2004, EMIS DE NP PAPA EUGENIA;ACT ADMINISTRATIV NR TDP. NR. 2259 DIN	

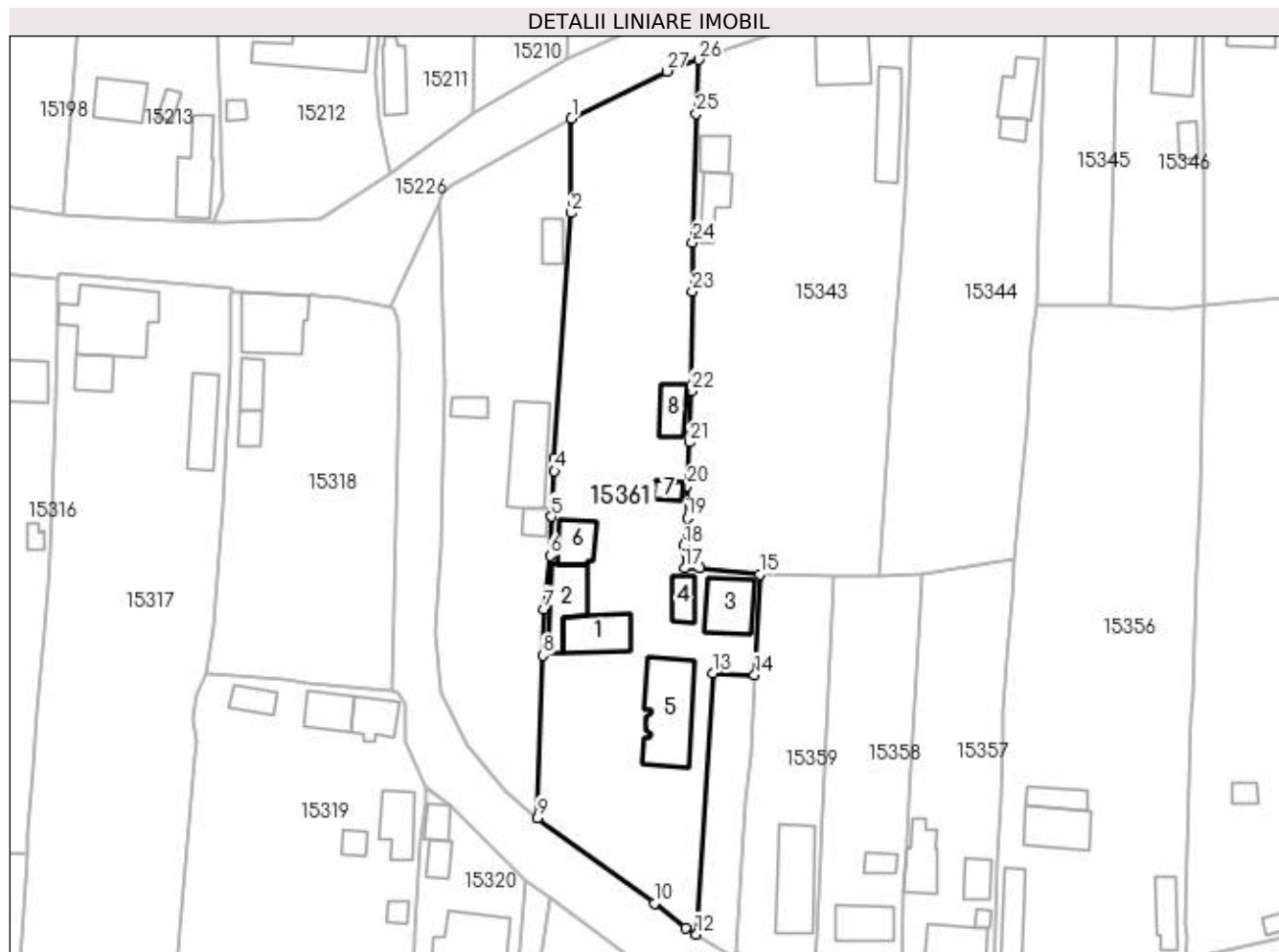
Inscrieri privind dezmembramintele dreptului de proprietate, drepturi reale de garanție și sarcini	Referințe
30.07.2003, EMIS DE COMISIA JUDETEANA DOLJ;ACT NOTARIAL NR ACT DE PARTAJ VOLUNTAR AUT. 272 DIN 16.02.2004, EMIS DE BN PAPA EUGENIA;ACT ADMINISTRATIV NR 4382 DIN 08.08.2017, EMIS DE PRIMARIA LEU);	
C1 Intabulare, drept de UZUFRUCT VIAGER, cota actuala 1/1, cota initiala 1/1 1) ŢICLEANU CONSTANTINA 2) ŢICLEANU CONSTANTA 3) ŢICLEANU IONEL	A1, A1.1, A1.2, A1.3, A1.4

## Anexa Nr. 1 La Partea I

## Teren

Nr cadastral	Suprafața (mp)*	Observații / Referințe
33215	Din acte: 3.383 Masurata: 3.429	

\* Suprafața este determinată în planul de proiecție Stereo 70.



## Date referitoare la teren

Crt	Categorie folosință	Intra vilan	Suprafața (mp)	Tarla	Parcelă	Nr. topo	Observații / Referințe
1	curți constructii	DA	2.129	119	2460	-	
2	arabil	DA	1.300	119	2460/1	-	

## Date referitoare la construcții

Crt	Număr	Destinație construcție	Supraf. (mp)	Situație juridică	Observații / Referințe
A1.1		construcții de locuințe	73	Cu acte	Nr. niveluri:1; S. construita la sol:73 mp; Casa de locuit compusa din trei camere, o sala si pivnita, construita din caramida in anul 1950.
A1.2		construcții anexa	72	Cu acte	Nr. niveluri:1; S. construita la sol:72 mp; Anexa compusa din doua camere, o bucatarie si o baie, construita din caramida in anul 1988.
A1.3		construcții anexa	75	Cu acte	Nr. niveluri:1; S. construita la sol:75 mp; Anexa-garaj, construita din caramida in anul 2000.
A1.4		construcții anexa	31	Cu acte	Nr. niveluri:1; S. construita la sol:31 mp; Anexa-grajd, construita din lemn si paianta in anul 1988.
A1.5		construcții de locuințe	147	Cu acte	Nr. niveluri:2; S. construita la sol:147 mp; Casa de locuit. Nu face obiectul inscrierii in CF.
A1.6		construcții anexa	45	Cu acte	Nr. niveluri:1; S. construita la sol:45 mp; CONSTRUCTIE ANEXA
A1.7		construcții anexa	16	Cu acte	Nr. niveluri:1; S. construita la sol:16 mp; CONSTRUCTIE ANEXA

Crt	Număr	Destinație construcție	Supraf. (mp)	Situație juridică	Observații / Referințe
A1.8		construcții anexa	38	Cu acte	Nr. niveluri:1; S. construita la sol:38 mp; CONSTRUCTIE ANEXA

**Lungime Segmente**

1) Valorile lungimilor segmentelor sunt obținute din proiecție în plan.

Punct început	X / Y	Punct sfârșit	X / Y	Lungime segment (** (m))
1	419.508,982 298.772,939	2	419.508,9 298.756,853	16.086
3	419.506,125 298.715,178	4	419.506,09 298.712,914	2.264
5	419.505,585 298.705,158	6	419.505,346 298.698,483	6.679
7	419.504,357 298.689,43	8	419.504,121 298.681,502	7.932
9	419.503,245 298.653,849	10	419.523,118 298.639,276	24.644
11	419.528,465 298.635,067	12	419.530,227 298.634,007	2.056
13	419.533,154 298.678,461	14	419.540,191 298.678,204	7.042
15	419.541,026 298.695,307	16	419.530,888 298.696,367	10.193
17	419.528,274 298.696,349	18	419.528,143 298.700,21	3.863
19	419.528,708 298.704,893	20	419.528,69 298.710,407	5.514
21	419.529,113 298.717,813	22	419.529,444 298.726,535	8.728
23	419.529,582 298.743,531	24	419.529,652 298.751,848	8.317
25	419.530,253 298.773,763	26	419.530,668 298.782,967	9.213
27	419.525,241 298.780,998	1	419.508,982 298.772,939	18.147

Punct început	X / Y	Punct sfârșit	X / Y	Lungime segment (** (m))
2	419.508,9 298.756,853	3	419.506,125 298.715,178	41.767
4	419.506,09 298.712,914	5	419.505,585 298.705,158	7.772
6	419.505,346 298.698,483	7	419.504,357 298.689,43	9.107
8	419.504,121 298.681,502	9	419.503,245 298.653,849	27.667
10	419.523,118 298.639,276	11	419.528,465 298.635,067	6.805
12	419.530,227 298.634,007	13	419.533,154 298.678,461	44.551
14	419.540,191 298.678,204	15	419.541,026 298.695,307	17.123
16	419.530,888 298.696,367	17	419.528,274 298.696,349	2.614
18	419.528,143 298.700,21	19	419.528,708 298.704,893	4.717
20	419.528,69 298.710,407	21	419.529,113 298.717,813	7.418
22	419.529,444 298.726,535	23	419.529,582 298.743,531	16.997
24	419.529,652 298.751,848	25	419.530,253 298.773,763	21.923
26	419.530,668 298.782,967	27	419.525,241 298.780,998	5.773

\*\* Lungimile segmentelor sunt determinate în planul de proiecție Stereo 70 și sunt rotunjite la 1 milimetru.

\*\*\* Distanța dintre puncte este formată din segmente cumulate ce sunt mai mici decât valoarea 1 milimetru.



**DATE DESPRE IMOBILUL NR. 15362**

Oficiul de Cadastru și Publicitate Imobiliară DOLJ  
Biroul de Cadastru și Publicitate Imobiliară Craiova

**A. Partea I. Descrierea imobilului**

TEREN Intravilan

Adresa: Loc. Leu, Jud. Dolj, DC 2442/1

Nr. Crt	Nr cadastral Nr. topografic	Suprafața* (mp)	Observații / Referințe
A1		3.158	Sector cadastral:13 Teren neimprejmuit;

**B. Partea II. Proprietari și acte**

Inscrieri privitoare la dreptul de proprietate și alte drepturi reale		Referințe
/		
Act Normativ nr. LEGEA 7, din 13/03/1996 emis de PARLAMENTUL ROMANIEI;		
B1	Inscrierea provizorie, drept de PROPRIETATE, dobandit prin Lege, cota actuala 1/1, cota initiala 1/1 1) NEIDENTIFICAT NEIDENTIFICAT	A1

**C. Partea III. SARCINI .**

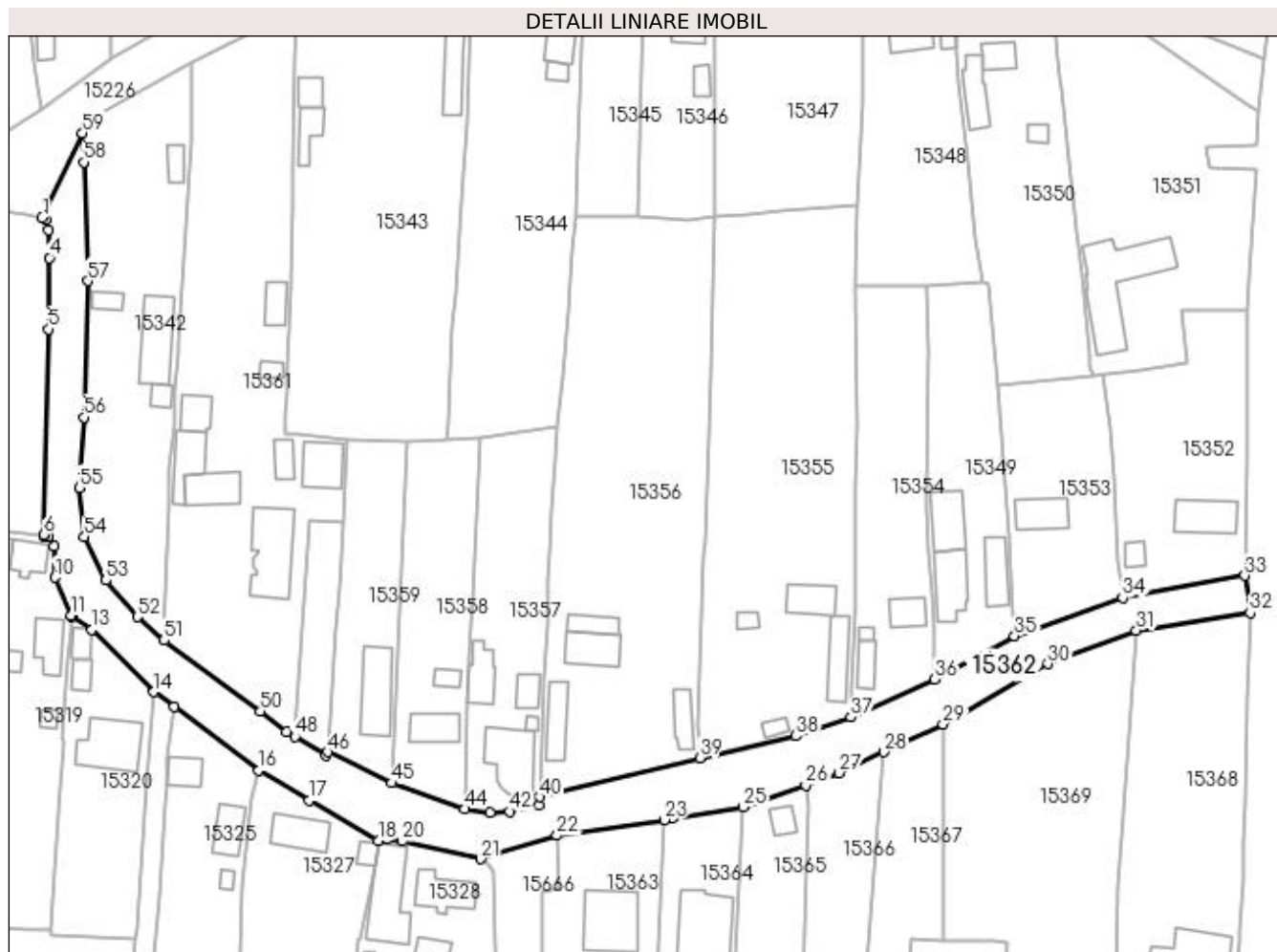
Inscrieri privind dezmembramintele dreptului de proprietate, drepturi reale de garanție și sarcini	Referințe
NU SUNT	

## Anexa Nr. 1 La Partea I

## Teren

Nr cadastral	Suprafața (mp)*	Observații / Referințe
	3.158	

\* Suprafața este determinată în planul de proiecție Stereo 70.



## Date referitoare la teren

Crt	Categorie folosință	Intra vilan	Suprafața (mp)	Tarla	Parcelă	Nr. topo	Observații / Referințe
1	drum	DA	3.158	-	DC 2442/1	-	

## Lungime Segmente

1) Valorile lungimilor segmentelor sunt obținute din proiecție în plan.

Punct început	X / Y	Punct sfârșit	X / Y	Lungime segment
1	419.478,117 / 298.740,969	2	419.478,817 / 298.740,507	0.838
4	419.479,619 / 298.732,696	5	419.479,451 / 298.717,979	14.718
7	419.478,404 / 298.675,358	8	419.479,394 / 298.675,275	0.993
10	419.480,816 / 298.666,82	11	419.484,054 / 298.659,042	8.425
13	419.488,403 / 298.656,107	14	419.501,146 / 298.643,251	18.101
16	419.522,791 / 298.627,114	17	419.533,162 / 298.620,881	12.1
2	419.478,817 / 298.740,507	3	419.479,452 / 298.738,5	2.105
5	419.479,451 / 298.717,979	6	419.478,41 / 298.675,675	42.317
8	419.479,394 / 298.675,275	9	419.480,58 / 298.673,186	2.402
11	419.484,054 / 298.659,042	12	419.484,241 / 298.658,792	0.312
14	419.501,146 / 298.643,251	15	419.505,307 / 298.640,222	5.147
17	419.533,162 / 298.620,881	18	419.547,379 / 298.612,565	16.471
3	419.479,452 / 298.738,5	4	419.479,619 / 298.732,696	5.806
6	419.478,41 / 298.675,675	7	419.478,404 / 298.675,358	0.317
9	419.480,58 / 298.673,186	10	419.480,816 / 298.666,82	6.37
12	419.484,241 / 298.658,792	13	419.488,403 / 298.656,107	4.953
15	419.505,307 / 298.640,222	16	419.522,791 / 298.627,114	21.852
18	419.547,379 / 298.612,565	19	419.549,222 / 298.613,015	1.897

Punct început	X / Y	Punct sfârșit	X / Y	Lungime segment	Punct început	X / Y	Punct sfârșit	X / Y	Lungime segment	Punct început	X / Y	Punct sfârșit	X / Y	Lungime segment
19	419.549,222 298.613,015	20	419.552,283 298.612,488	3.106	20	419.552,283 298.612,488	21	419.568,528 298.608,794	16.66	21	419.568,528 298.608,794	22	419.584,258 298.613,652	16.463
22	419.584,258 298.613,652	23	419.606,408 298.616,872	22.383	23	419.606,408 298.616,872	24	419.608,056 298.617,127	1.668	24	419.608,056 298.617,127	25	419.622,612 298.619,522	14.752
25	419.622,612 298.619,522	26	419.635,565 298.624,044	13.719	26	419.635,565 298.624,044	27	419.642,441 298.626,569	7.325	27	419.642,441 298.626,569	28	419.651,643 298.630,895	10.168
28	419.651,643 298.630,895	29	419.663,825 298.636,622	13.461	29	419.663,825 298.636,622	30	419.685,497 298.649,012	24.964	30	419.685,497 298.649,012	31	419.703,689 298.655,919	19.459
31	419.703,689 298.655,919	32	419.727,18 298.659,564	23.772	32	419.727,18 298.659,564	33	419.726,094 298.667,213	7.726	33	419.726,094 298.667,213	34	419.700,863 298.662,659	25.639
34	419.700,863 298.662,659	35	419.678,583 298.654,792	23.628	35	419.678,583 298.654,792	36	419.662,116 298.645,863	18.732	36	419.662,116 298.645,863	37	419.644,88 298.638,061	18.92
37	419.644,88 298.638,061	38	419.633,494 298.634,153	12.038	38	419.633,494 298.634,153	39	419.613,699 298.629,671	20.296	39	419.613,699 298.629,671	40	419.580,74 298.621,571	33.94
40	419.580,74 298.621,571	41	419.580,532 298.619,834	1.749	41	419.580,532 298.619,834	42	419.574,441 298.618,58	6.219	42	419.574,441 298.618,58	43	419.570,401 298.618,434	4.043
43	419.570,401 298.618,434	44	419.565,151 298.619,11	5.293	44	419.565,151 298.619,11	45	419.550,242 298.624,455	15.838	45	419.550,242 298.624,455	46	419.537,006 298.630,841	14.696
46	419.537,006 298.630,841	47	419.536,666 298.630,132	0.786	47	419.536,666 298.630,132	48	419.530,227 298.634,007	7.515	48	419.530,227 298.634,007	49	419.528,465 298.635,067	2.056
49	419.528,465 298.635,067	50	419.523,118 298.639,276	6.805	50	419.523,118 298.639,276	51	419.503,245 298.653,849	24.644	51	419.503,245 298.653,849	52	419.497,724 298.658,684	7.339
52	419.497,724 298.658,684	53	419.491,302 298.666,265	9.935	53	419.491,302 298.666,265	54	419.486,842 298.675,203	9.989	54	419.486,842 298.675,203	55	419.485,76 298.685,313	10.168
55	419.485,76 298.685,313	56	419.486,702 298.699,841	14.558	56	419.486,702 298.699,841	57	419.487,501 298.727,921	28.091	57	419.487,501 298.727,921	58	419.486,664 298.752,448	24.541
58	419.486,664 298.752,448	59	419.486,453 298.758,443	5.999	59	419.486,453 298.758,443	1	419.478,117 298.740,969	19.36					

\*\* Lungimile segmentelor sunt determinate în planul de proiecție Stereo 70 și sunt rotunjite la 1 milimetru.

\*\*\* Distanța dintre puncte este formată din segmente cumulate ce sunt mai mici decât valoarea 1 milimetru.



**DATE DESPRE IMOBILUL NR. 15363**

Oficiul de Cadastru și Publicitate Imobiliară DOLJ  
Biroul de Cadastru și Publicitate Imobiliară Craiova

**A. Partea I. Descrierea imobilului**

TEREN Intravilan

Adresa: Loc. Leu, Nr. 177, Jud. Dolj, T119, P2444

Nr. Crt	Nr cadastral Nr. topografic	Suprafața* (mp)	Observații / Referințe
A1	33491	1.395	Sector cadastral:13 Teren imprejmuit;

**Construcții**

Crt	Nr cadastral Nr. topografic	Adresa	Observații / Referințe
A1.1		Loc. Leu, Jud. Dolj	Nr. niveluri:1; S. construita la sol:136 mp; CASA DE LOCUIT DIN BCA ,ACOPERITA CU TABLA

**B. Partea II. Proprietari și acte**

Inscrieri privitoare la dreptul de proprietate și alte drepturi reale		Referințe
<b>83952 / 20/04/2018</b>		
Act Notarial nr. ACT DE ALIPIRE AUT NR. 704, din 20/04/2018 emis de GHIZDAVU STELA;		
B1	Se infiinteaza cf. 33491 a imobilului cu nr. cad. 33491/Leu ca urmare a alipirii urmatoarelor 2 imobile: -- nr.cad.33139cf.33139; -- nr.cad.33136cf.33136;	A1
Act Notarial nr. CONTRACT DE VANZARE AUT NR. 4145, din 04/10/2017 emis de NP GUNESCU TUDOR MARINELA DANIELA (ACT NOTARIAL NR ACT DE ALIPIRE AUT NR. 704 DIN 20.04.2018, EMIS DE GHIZDAVU STELA);		
B2	Intabulare, drept de PROPRIETATE, dobandit prin Conventie, cota actuala 1/1, cota initiala 1/1 1) <b>ZUICA CRISTIAN ALEXANDRU</b> <i>OBSERVATII: POZITIE TRANSCRISA DIN CF 33139/LEU, INSCRISA PRIN INCHEIEREA NR. 147106 DIN 03/10/2017; POZITIE TRANSCRISA DIN CF 33136/LEU, INSCRISA PRIN INCHEIEREA NR. 148116 DIN 05/10/2017;</i>	A1
/		
Act Normativ nr. LEGEA 7, din 13/03/1996 emis de GUVERNUL ROMANIEI;		
B3	Intabulare, drept de PROPRIETATE, dobandit prin Lege, cota actuala 1/1, cota initiala 1/1 1) <b>ZUICA CRISTIAN ALEXANDRU</b>	A1.1

**C. Partea III. SARCINI .**

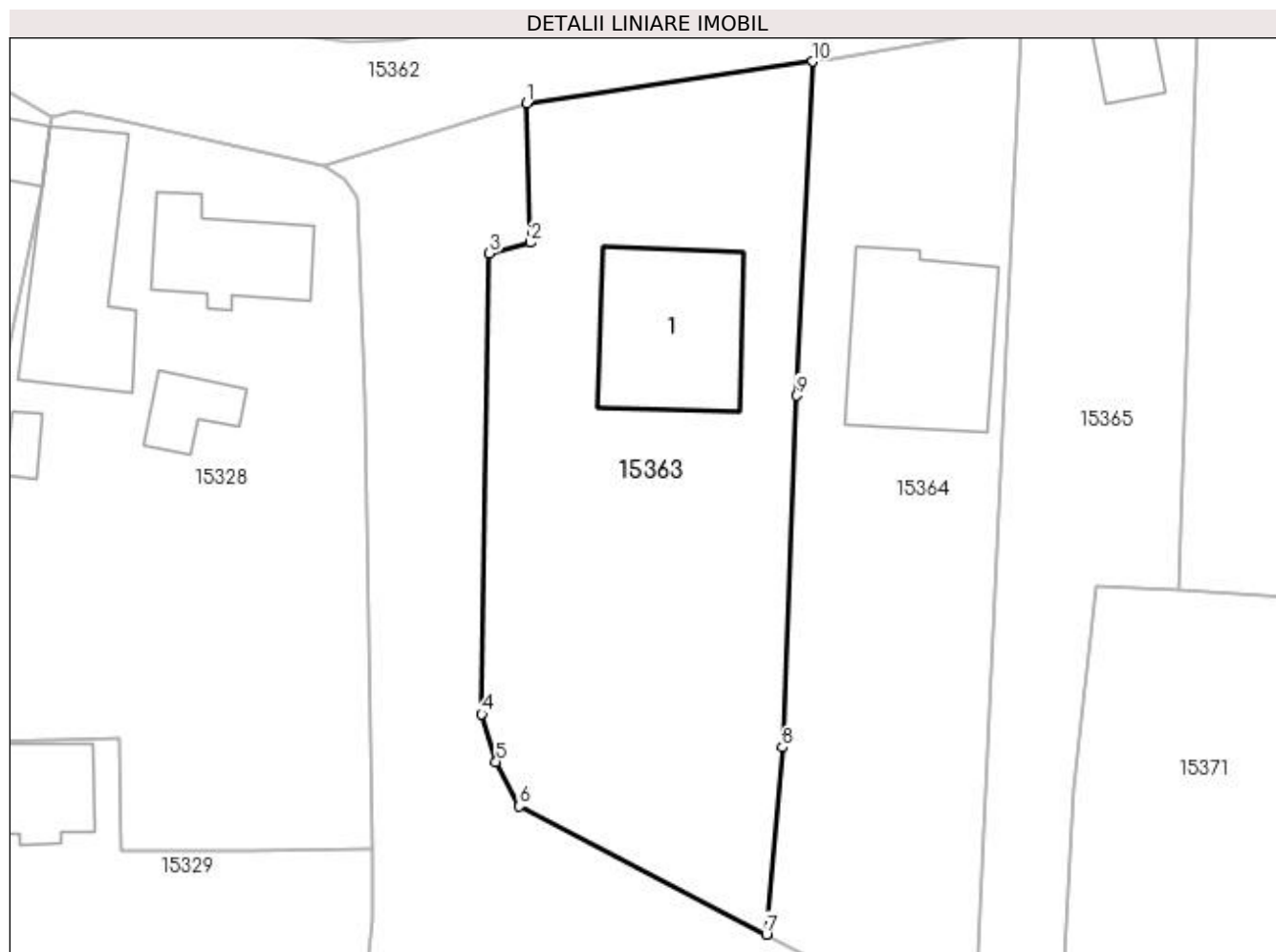
Inscrieri privind dezmembramintele dreptului de proprietate, drepturi reale de garanție și sarcini	Referințe
NU SUNT	

## Anexa Nr. 1 La Partea I

## Teren

Nr cadastral	Suprafața (mp)*	Observații / Referințe
33491	1.395	

\* Suprafața este determinată în planul de proiecție Stereo 70.



## Date referitoare la teren

Crt	Categorie folosință	Intravilan	Suprafața (mp)	Tarla	Parcelă	Nr. topo	Observații / Referințe
1	curți construcții	DA	1.395	119	2444	-	teren intravilan partial imprejmuit

## Date referitoare la construcții

Crt	Număr	Destinație construcție	Supraf. (mp)	Situație juridică	Observații / Referințe
A1.1		construcții de locuințe	136	Cu acte	Nr. niveluri:1; S. construita la sol:136 mp; CASA DE LOCUIT DIN BCA ,ACOPERITA CU TABLA

## Lungime Segmente

1) Valorile lungimilor segmentelor sunt obținute din proiecție în plan.

Punct început	X / Y	Punct sfârșit	X / Y	Lungime segment (** (m)
1	419.584,258 298.613,652	2	419.584,563 298.602,834	10.822
2	419.584,563 298.602,834	3	419.581,362 298.602,015	3.304
3	419.581,362 298.602,015	4	419.580,783 298.566,307	35.713

Punct început	X / Y	Punct sfârşit	X / Y	Lungime segment (** (m)
4	419.580,783 298.566,307	5	419.581,894 298.562,627	3.844
5	419.581,894 298.562,627	6	419.583,703 298.559,18	3.893
6	419.583,703 298.559,18	7	419.602,832 298.549,248	21.554
7	419.602,832 298.549,248	8	419.604,103 298.563,727	14.535
8	419.604,103 298.563,727	9	419.605,171 298.590,997	27.291
9	419.605,171 298.590,997	10	419.606,408 298.616,872	25.905
10	419.606,408 298.616,872	1	419.584,258 298.613,652	22.383

\*\* Lungimile segmentelor sunt determinate în planul de proiecție Stereo 70 și sunt rotunjite la 1 milimetru.

\*\*\* Distanța dintre puncte este formată din segmente cumulate ce sunt mai mici decât valoarea 1 milimetru.





**DATE DESPRE IMOBILUL NR. 15364**

Oficiul de Cadastru și Publicitate Imobiliară DOLJ  
Biroul de Cadastru și Publicitate Imobiliară Craiova

**A. Partea I. Descrierea imobilului**

TEREN Intravilan

Nr. CF vechi:418  
Nr. cadastral vechi:497

Adresa: Loc. Leu, Jud. Dolj

Nr. Crt	Nr cadastral Nr. topografic	Suprafața* (mp)	Observații / Referințe
A1	34082	Din acte: 1.166 Masurata: 1.174	Sector cadastral:13 Teren neimprejmut;

**Construcții**

Crt	Nr cadastral Nr. topografic	Adresa	Observații / Referințe
A1.1		Loc. Leu, Jud. Dolj	Nr. niveluri:1; S. construita la sol:147 mp; CASA DE LOCUIT DIN BCA ,ACOPERITA CU TABLA

**B. Partea II. Proprietari și acte**

Inscrieri privitoare la dreptul de proprietate și alte drepturi reale		Referințe
<b>67404 / 13/03/2020</b>		
Act Notarial nr. 864, din 12/03/2020 emis de NP DEFTA FLORENTIN LEONARD;		
B1	Intabulare, drept de PROPRIETATE, dobandit prin Conventie, cota actuala 1166/1174, cota initiala 1166/1174 1) ROȘICA GEORGIANA-LARISA	A1
/		
Act Normativ nr. LEGEA 7, din 13/03/1996 emis de GUVERNUL ROMANIEI;		
B2	Inscrierea posesiei, drept de PROPRIETATE, dobandit prin Constituire, cota actuala 8/1174, cota initiala 8/1174 1) ROȘICA GEORGIANA-LARISA	A1
B3	Intabulare, drept de PROPRIETATE, dobandit prin Lege, cota actuala 1/1, cota initiala 1/1 1) ROȘICA GEORGIANA-LARISA 2) ROȘICA GEORGIANA-LARISA	A1.1

**C. Partea III. SARCINI .**

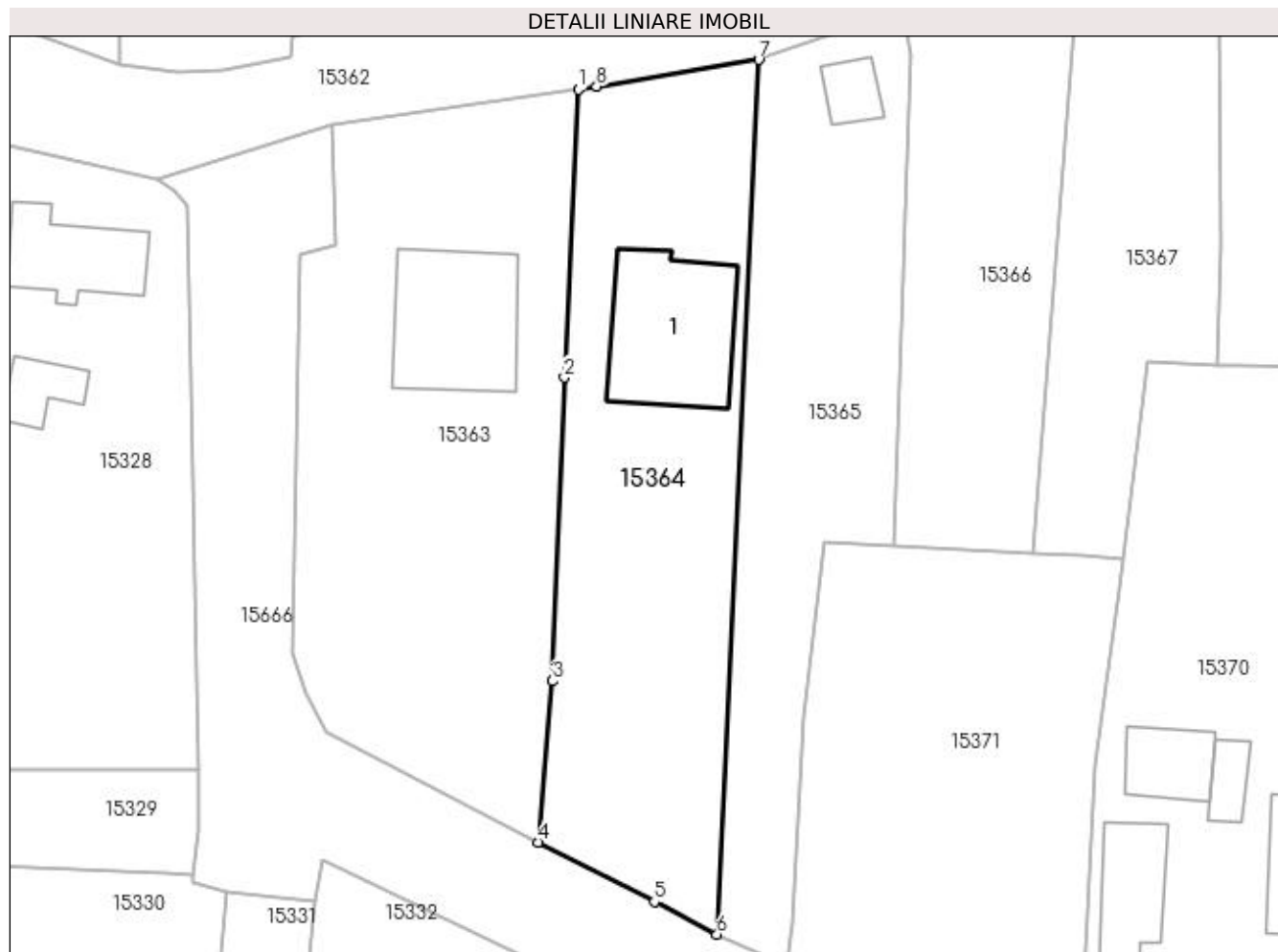
Inscrieri privind dezmembramintele dreptului de proprietate, drepturi reale de garanție și sarcini	Referințe
NU SUNT	

## Anexa Nr. 1 La Partea I

## Teren

Nr cadastral	Suprafața (mp)*	Observații / Referințe
34082	Din acte: 1.166 Masurata: 1.174	

\* Suprafața este determinată în planul de proiecție Stereo 70.



## Date referitoare la teren

Crt	Categorie folosință	Intra vilan	Suprafața (mp)	Tarla	Parcelă	Nr. topo	Observații / Referințe
1	arabil	DA	1.174	-	-	-	

## Date referitoare la construcții

Crt	Număr	Destinație construcție	Supraf. (mp)	Situație juridică	Observații / Referințe
A1.1		construcții de locuințe	147	Cu acte	Nr. niveluri:1; S. construita la sol:147 mp; CASA DE LOCUIT DIN BCA ,ACOPERITA CU TABLA

## Lungime Segmente

1) Valorile lungimilor segmentelor sunt obținute din proiecție în plan.

Punct început	X / Y	Punct sfârșit	X / Y	Lungime segment (** (m)
1	419.606,408 298.616,872	2	419.605,171 298.590,997	25.905
2	419.605,171 298.590,997	3	419.604,103 298.563,727	27.291
3	419.604,103 298.563,727	4	419.602,832 298.549,248	14.535

Punct început	X / Y	Punct sfârșit	X / Y	Lungime segment (** (m)
4	419.602,832 298.549,248	5	419.613,236 298.543,9	11.698
5	419.613,236 298.543,9	6	419.618,861 298.540,979	6.339
6	419.618,861 298.540,979	7	419.622,612 298.619,522	78.632
7	419.622,612 298.619,522	8	419.608,056 298.617,127	14.752
8	419.608,056 298.617,127	1	419.606,408 298.616,872	1.668

\*\* Lungimile segmentelor sunt determinate în planul de proiecție Stereo 70 și sunt rotunjite la 1 milimetru.

\*\*\* Distanța dintre puncte este formată din segmente cumulate ce sunt mai mici decât valoarea 1 milimetru.



**DATE DESPRE IMOBILUL NR. 15365**

Oficiul de Cadastru și Publicitate Imobiliară DOLJ  
Biroul de Cadastru și Publicitate Imobiliară Craiova

**A. Partea I. Descrierea imobilului**

TEREN Intravilan

Adresa: Loc. Leu, Nr. 176, Jud. Dolj, T119, P2446, 2446/1

Nr. Crt	Nr cadastral Nr. topografic	Suprafața* (mp)	Observații / Referințe
A1		Din acte: 1.007 Masurata: 894	Sector cadastral:13 Teren neimprejmut;

**Construcții**

Crt	Nr cadastral Nr. topografic	Adresa	Observații / Referințe
A1.1		Loc. Leu, Jud. Dolj	Nr. niveluri:1; S. construita la sol:26 mp; CASA DE LOCUIT DIN CARAMIDA,ACOPERITA CU TIGLA

**B. Partea II. Proprietari și acte**

Inscrieri privitoare la dreptul de proprietate și alte drepturi reale		Referințe
/		
Act Administrativ nr. TDP 2796, din 24/05/2004 emis de CONSILIUL JUDETEAN DOLJ (CERTIFICAT DE DECES SERIA D11 NR. 791564);		
B1	Intabulare, drept de PROPRIETATE, dobandit prin Reconstituire, cota actuala 1/1, cota initiala 1/1 1) TIPAR NICOLAE, LIPSĂ CNP DEFUNCT:Da	A1
Act Normativ nr. LEGEA 7, din 13/03/1996 emis de GUVERNUL ROMANIEI (CERTIFICAT DE DECES SERIA D11 NR. 791564);		
B2	Intabulare, drept de PROPRIETATE, dobandit prin Lege, cota actuala 1/1, cota initiala 1/1 1) TIPAR NICOLAE, LIPSĂ CNP DEFUNCT:Da	A1.1

**C. Partea III. SARCINI .**

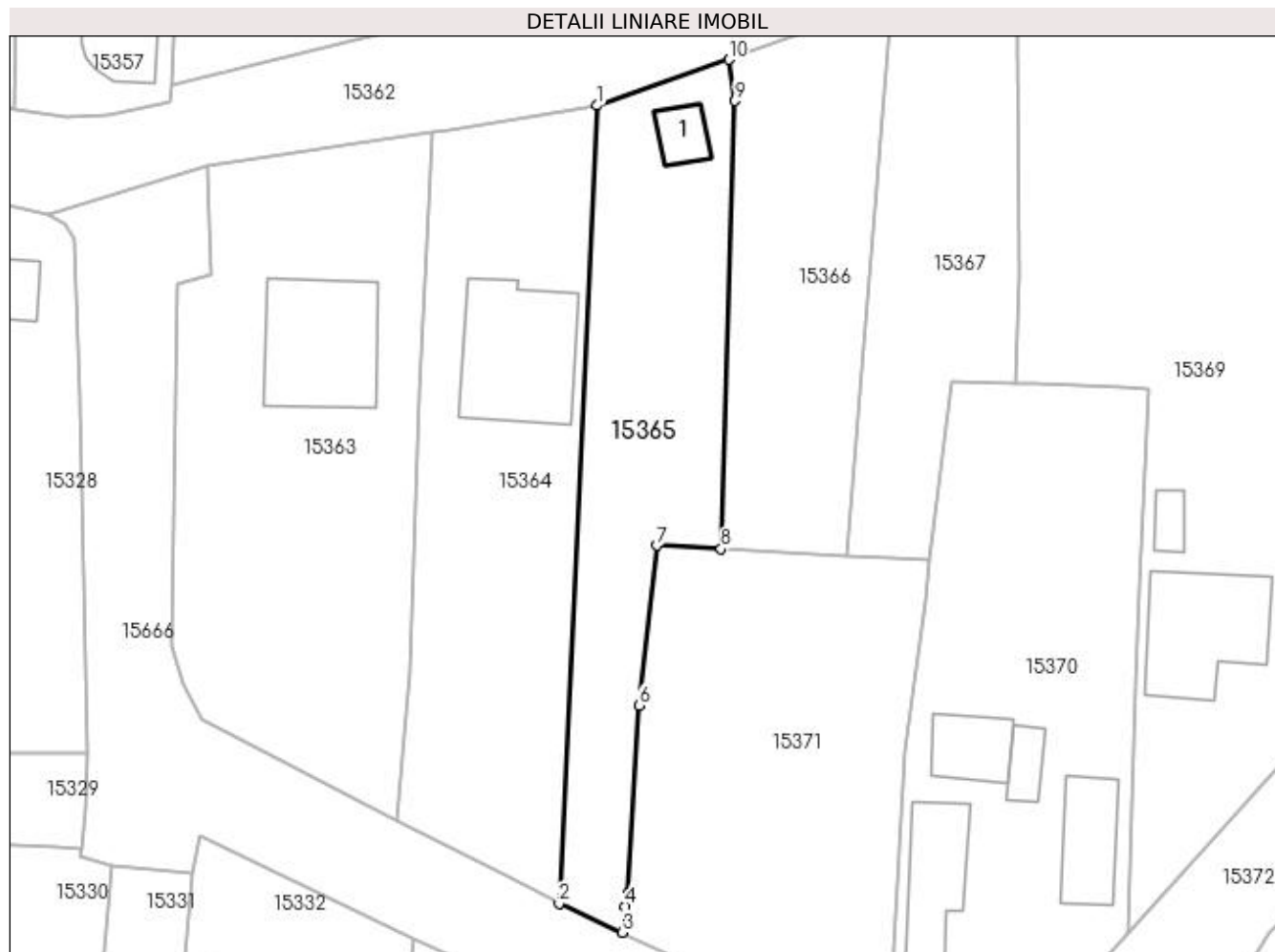
Inscrieri privind dezmembramintele dreptului de proprietate, drepturi reale de garanție și sarcini	Referințe
NU SUNT	

## Anexa Nr. 1 La Partea I

## Teren

Nr cadastral	Suprafața (mp)*	Observații / Referințe
	Din acte: 1.007 Masurata: 894	

\* Suprafața este determinată în planul de proiecție Stereo 70.



## Date referitoare la teren

Crt	Categorie folosință	Intra vilan	Suprafața (mp)	Tarla	Parcelă	Nr. topo	Observații / Referințe
1	curți constructii	DA	242	119	2446	-	
2	arabil	DA	652	119	2446/1	-	

## Date referitoare la construcții

Crt	Număr	Destinație construcție	Supraf. (mp)	Situație juridică	Observații / Referințe
A1.1		construcții de locuințe	26	Cu acte	Nr. niveluri:1; S. construita la sol:26 mp; CASA DE LOCUIT DIN CARAMIDA,ACOPERITA CU TIGLA

## Lungime Segmente

1) Valorile lungimilor segmentelor sunt obținute din proiecție în plan.

Punct început	X / Y	Punct sfârșit	X / Y	Lungime segment (** (m)
1	419.622,612 298.619,522	2	419.618,861 298.540,979	78.632
2	419.618,861 298.540,979	3	419.625,058 298.538,155	6.809

Punct început	X / Y	Punct sfârșit	X / Y	Lungime segment (** (m)
3	419.625,058 298.538,155	4	419.625,401 298.540,729	2.596
4	419.625,401 298.540,729	5	419.625,629 298.541,965	1.257
5	419.625,629 298.541,965	6	419.626,709 298.560,468	18.534
6	419.626,709 298.560,468	7	419.628,473 298.576,234	15.864
7	419.628,473 298.576,234	8	419.634,824 298.575,884	6.361
8	419.634,824 298.575,884	9	419.636,207 298.619,996	44.133
9	419.636,207 298.619,996	10	419.635,565 298.624,044	4.099
10	419.635,565 298.624,044	1	419.622,612 298.619,522	13.719

\*\* Lungimile segmentelor sunt determinate în planul de proiecție Stereo 70 și sunt rotunjite la 1 milimetru.

\*\*\* Distanța dintre puncte este formată din segmente cumulate ce sunt mai mici decât valoarea 1 milimetru.





**DATE DESPRE IMOBILUL NR. 15366**

Oficiul de Cadastru și Publicitate Imobiliară DOLJ  
Biroul de Cadastru și Publicitate Imobiliară Craiova

**A. Partea I. Descrierea imobilului**

TEREN Intravilan

Adresa: Loc. Leu, Nr. 174A, Jud. Dolj, T119, P2447

Nr. Crt	Nr cadastral Nr. topografic	Suprafața* (mp)	Observații / Referințe
A1		712	Sector cadastral:13 Teren neimprejmuit;

**B. Partea II. Proprietari și acte**

Inscrieri privitoare la dreptul de proprietate și alte drepturi reale	Referințe
/	
Hotarare Judecatoreasca nr. SC 13825, din 28/09/2011 emis de JUDECATORIA CRAIOVA;	
B1	Intabulare, drept de PROPRIETATE, dobandit prin Hotarare Judecatoreasca, cota actuala 1/1, cota initiala 1/1 1) DRAGHICI CONSTANTIN, LIPSĂ CNP
	A1

**C. Partea III. SARCINI .**

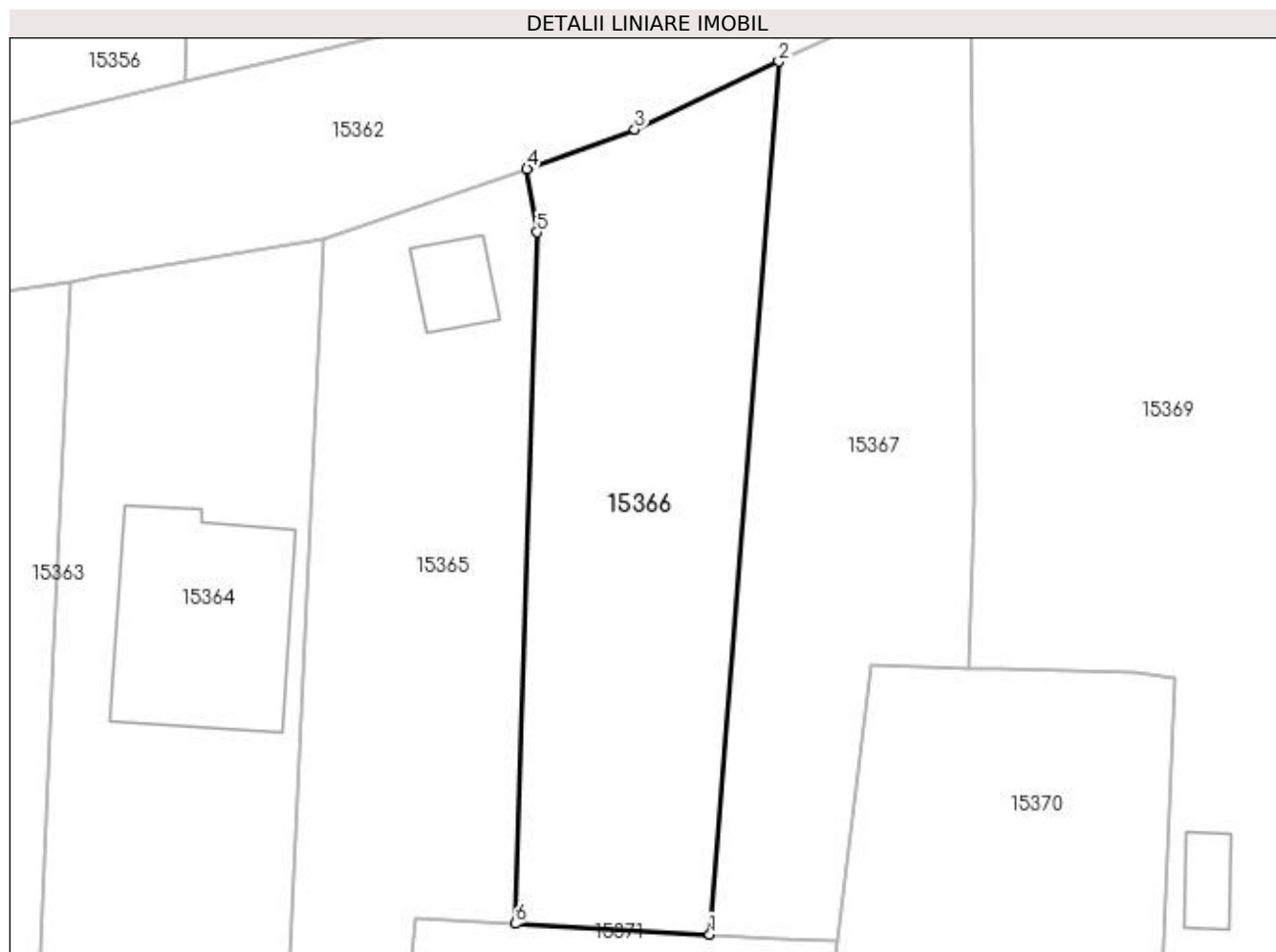
Inscrieri privind dezmembramintele dreptului de proprietate, drepturi reale de garanție și sarcini	Referințe
NU SUNT	

## Anexa Nr. 1 La Partea I

## Teren

Nr cadastral	Suprafața (mp)*	Observații / Referințe
	712	

\* Suprafața este determinată în planul de proiecție Stereo 70.



## Date referitoare la teren

Crt	Categorie folosință	Intravilan	Suprafața (mp)	Tarla	Parcelă	Nr. topo	Observații / Referințe
1	arabil	DA	712	119	2447	-	

## Lungime Segmente

1) Valorile lungimilor segmentelor sunt obținute din proiecție în plan.

Punct început	X / Y	Punct sfârșit	X / Y	Lungime segment (** (m)
1	419.647,241 298.575,201	2	419.651,643 298.630,895	55.868
2	419.651,643 298.630,895	3	419.642,441 298.626,569	10.168
3	419.642,441 298.626,569	4	419.635,565 298.624,044	7.325
4	419.635,565 298.624,044	5	419.636,207 298.619,996	4.099
5	419.636,207 298.619,996	6	419.634,824 298.575,884	44.133

Punct început	X / Y	Punct sfârșit	X / Y	Lungime segment (** (m)
6	419.634,824 298.575,884	1	419.647,241 298.575,201	12.436

\*\* Lungimile segmentelor sunt determinate în planul de proiecție Stereo 70 și sunt rotunjite la 1 milimetru.

\*\*\* Distanța dintre puncte este formată din segmente cumulate ce sunt mai mici decât valoarea 1 milimetru.



**DATE DESPRE IMOBILUL NR. 15367**

Oficiul de Cadastru și Publicitate Imobiliară DOLJ  
Biroul de Cadastru și Publicitate Imobiliară Craiova

**A. Partea I. Descrierea imobilului**

TEREN Intravilan

Adresa: Loc. Leu, Nr. 175, Jud. Dolj, T119, P2448

Nr. Crt	Nr cadastral Nr. topografic	Suprafața* (mp)	Observații / Referințe
A1		720	Sector cadastral:13 Teren neimprejmuit;

**B. Partea II. Proprietari și acte**

Inscrieri privitoare la dreptul de proprietate și alte drepturi reale		Referințe
/		
Act Notarial nr. CM NR.34, din 24/03/2006 emis de NP ANDREI TOMITA;		
B1	Intabulare, drept de PROPRIETATE, dobandit prin Succesiune, cota actuala 1/1, cota initiala 1/1 1) BARZAN GIORGE	A1

**C. Partea III. SARCINI .**

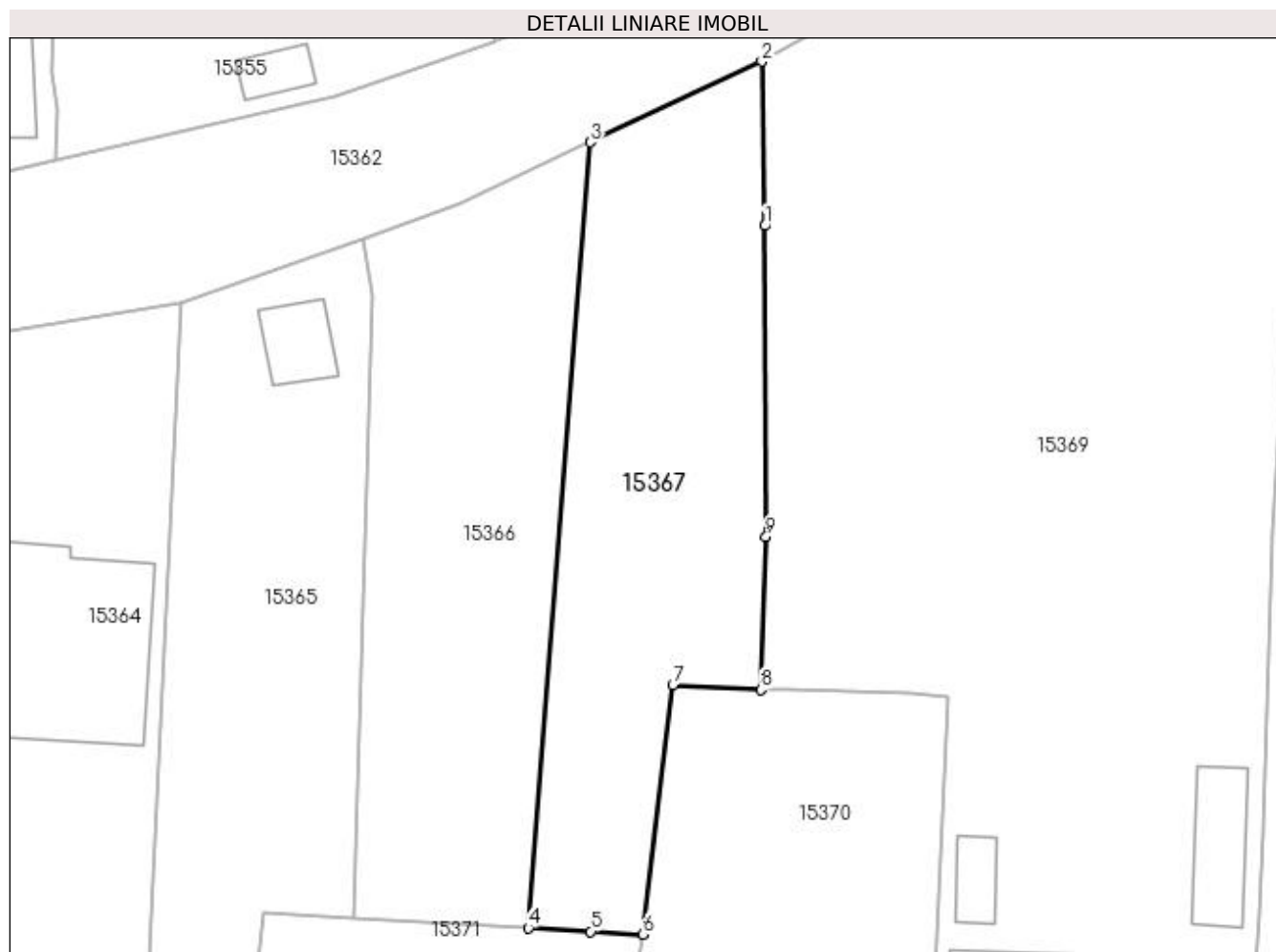
Inscrieri privind dezmembramintele dreptului de proprietate, drepturi reale de garanție și sarcini	Referințe
NU SUNT	

## Anexa Nr. 1 La Partea I

## Teren

Nr cadastral	Suprafața (mp)*	Observații / Referințe
	720	

\* Suprafața este determinată în planul de proiecție Stereo 70.



## Date referitoare la teren

Crt	Categorie folosință	Intra vilan	Suprafața (mp)	Tarla	Parcelă	Nr. topo	Observații / Referințe
1	arabil	DA	720	119	2448	-	

## Lungime Segmente

1) Valorile lungimilor segmentelor sunt obținute din proiecție în plan.

Punct început	X / Y	Punct sfârșit	X / Y	Lungime segment (** (m)
1	419.664,027 298.624,975	2	419.663,825 298.636,622	11.649
2	419.663,825 298.636,622	3	419.651,643 298.630,895	13.461
3	419.651,643 298.630,895	4	419.647,241 298.575,201	55.868
4	419.647,241 298.575,201	5	419.651,673 298.574,957	4.439
5	419.651,673 298.574,957	6	419.655,392 298.574,752	3.725

Punct început	X / Y	Punct sfârșit	X / Y	Lungime segment (** (m)
6	419.655,392 298.574,752	7	419.657,495 298.592,429	17.801
7	419.657,495 298.592,429	8	419.663,751 298.592,095	6.265
8	419.663,751 298.592,095	9	419.664,107 298.602,946	10.857
9	419.664,107 298.602,946	1	419.664,027 298.624,975	22.029

\*\* Lungimile segmentelor sunt determinate în planul de proiecție Stereo 70 și sunt rotunjite la 1 milimetru.

\*\*\* Distanța dintre puncte este formată din segmente cumulate ce sunt mai mici decât valoarea 1 milimetru.





**DATE DESPRE IMOBILUL NR. 15368**

Oficiul de Cadastru și Publicitate Imobiliară DOLJ  
Biroul de Cadastru și Publicitate Imobiliară Craiova

**A. Partea I. Descrierea imobilului**

TEREN Intravilan

Adresa: Loc. Leu, Nr. 208, Jud. Dolj, T119, P2438,2438/1

Nr. Crt	Nr cadastral Nr. topografic	Suprafața* (mp)	Observații / Referințe
A1	33357	Din acte: 2.024 Masurata: 2.175	Sector cadastral:13 Teren imprejmuit;

**Construcții**

Crt	Nr cadastral Nr. topografic	Adresa	Observații / Referințe
A1.1		Loc. Leu, Nr. 208, Jud. Dolj, TARLAUA 119, PARCELELE 2438, 2438/1	Nr. niveluri:1; S. construita la sol:107 mp; casa de locuit cu regim de inaltime parter

**B. Partea II. Proprietari și acte**

Inscrieri privitoare la dreptul de proprietate și alte drepturi reale		Referințe
<b>70076 / 26/03/2018</b>		
Act Notarial nr. CONTRACT DE VANZARE AUT 1082, din 22/03/2018 emis de NP FLORICEL MIHAI-MARIAN;		
B1	Intabulare, drept de PROPRIETATE, dobandit prin Conventie, cota actuala 1/1, cota initiala 1/1 1) CIORTAN FLORIN 2) APOSTOL LUMINITA LAURA	A1, A1.1

**C. Partea III. SARCINI .**

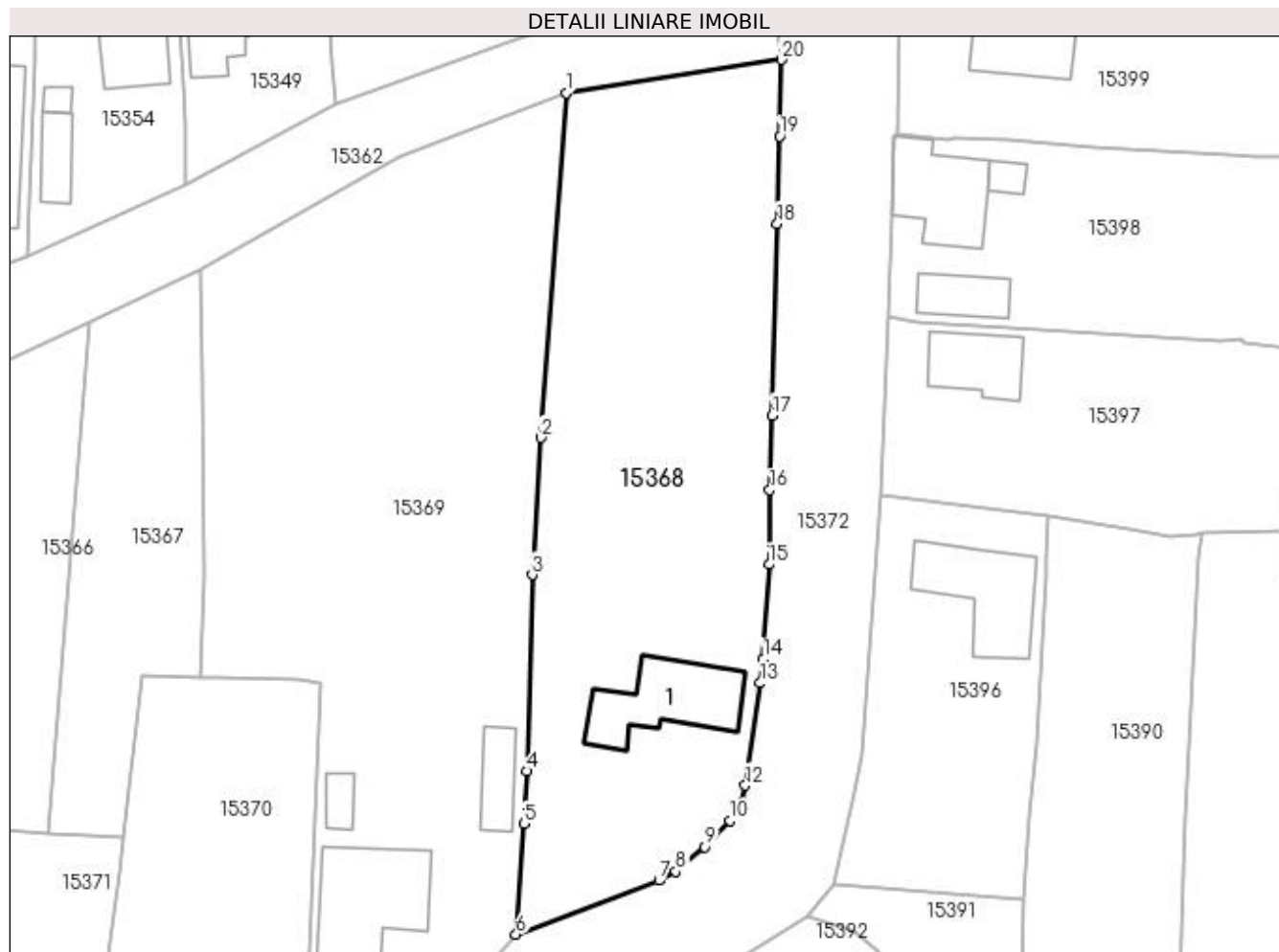
Inscrieri privind dezmembramintele dreptului de proprietate, drepturi reale de garanție și sarcini	Referințe
NU SUNT	

## Anexa Nr. 1 La Partea I

## Teren

Nr cadastral	Suprafața (mp)*	Observații / Referințe
33357	Din acte: 2.024 Masurata: 2.175	

\* Suprafața este determinată în planul de proiecție Stereo 70.



## Date referitoare la teren

Crt	Categorie folosință	Intra vilan	Suprafața (mp)	Tarla	Parcelă	Nr. topo	Observații / Referințe
1	curți constructii	DA	855	119	2438	-	
2	arabil	DA	1.320	119	2438/1	-	

## Date referitoare la construcții

Crt	Număr	Destinație construcție	Supraf. (mp)	Situație juridică	Observații / Referințe
A1.1		construcții de locuințe	107	Cu acte	Nr. niveluri:1; S. construita la sol:107 mp; casa de locuit cu regim de inaltime parter

## Lungime Segmente

1) Valorile lungimilor segmentelor sunt obținute din proiecție în plan.

Punct început	X / Y	Punct sfârșit	X / Y	Lungime segment (** (m)
1	419.703,689 298.655,919	2	419.700,919 298.618,322	37.699
2	419.700,919 298.618,322	3	419.699,991 298.603,34	15.011
3	419.699,991 298.603,34	4	419.699,379 298.581,926	21.423

Punct început	X / Y	Punct sfârșit	X / Y	Lungime segment (** (m)
4	419.699,379 298.581,926	5	419.699,079 298.576,198	5.736
5	419.699,079 298.576,198	6	419.698,224 298.564,115	12.113
6	419.698,224 298.564,115	7	419.713,839 298.570,0	16.687
7	419.713,839 298.570,0	8	419.715,669 298.570,976	2.074
8	419.715,669 298.570,976	9	419.718,851 298.573,652	4.158
9	419.718,851 298.573,652	10	419.721,567 298.576,545	3.968
10	419.721,567 298.576,545	11	419.722,887 298.578,52	2.376
11	419.722,887 298.578,52	12	419.723,243 298.580,36	1.874
12	419.723,243 298.580,36	13	419.724,892 298.591,532	11.293
13	419.724,892 298.591,532	14	419.725,205 298.594,151	2.638
14	419.725,205 298.594,151	15	419.725,842 298.604,466	10.335
15	419.725,842 298.604,466	16	419.725,931 298.612,603	8.137
16	419.725,931 298.612,603	17	419.726,169 298.620,746	8.146
17	419.726,169 298.620,746	18	419.726,725 298.641,674	20.935
18	419.726,725 298.641,674	19	419.727,021 298.651,211	9.542
19	419.727,021 298.651,211	20	419.727,18 298.659,564	8.355
20	419.727,18 298.659,564	1	419.703,689 298.655,919	23.772

\*\* Lungimile segmentelor sunt determinate în planul de proiecție Stereo 70 și sunt rotunjite la 1 milimetru.

\*\*\* Distanța dintre puncte este formată din segmente cumulate ce sunt mai mici decât valoarea 1 milimetru.



**DATE DESPRE IMOBILUL NR. 15369**

Oficiul de Cadastru și Publicitate Imobiliară DOLJ  
Biroul de Cadastru și Publicitate Imobiliară Craiova

**A. Partea I. Descrierea imobilului**

TEREN Necunoscut

Nr. CF vechi:584  
Nr. cadastral vechi:643

Adresa: Loc. Leu, Nr. 207, Jud. Dolj, T119,, P2440, 2440/1

Nr. Crt	Nr cadastral Nr. topografic	Suprafața* (mp)	Observații / Referințe
A1	33965	Din acte: 2.833 Masurata: 2.975	Sector cadastral:13 Teren imprejmuit;

**Construcții**

Crt	Nr cadastral Nr. topografic	Adresa	Observații / Referințe
A1.1		Loc. Leu, Nr. 207, Jud. Dolj, T 119, P 2440, 2440/1	Nr. niveluri:2; S. construita la sol:129 mp; S. construita desfasurata:182 mp; CASA DE LOCUIT DIN CARAMIDA, ACOPERITA CU TABLA
A1.2		Loc. Leu, Jud. Dolj	Nr. niveluri:1; S. construita la sol:18 mp; CONSTRUCTIE ANEXA
A1.3		Loc. Leu, Jud. Dolj	Nr. niveluri:1; S. construita la sol:40 mp; CONSTRUCTIE ANEXA

**B. Partea II. Proprietari și acte**

Inscrieri privitoare la dreptul de proprietate și alte drepturi reale	Referințe
<b>36467 / 20/05/2008</b>	
Act Notarial nr. 2418/2003, din 01/01/2003 emis de NOTARIATUL DE STAT DOLJ (CVC NR. 4972/1989 NOTARIATUL DE STAT DOLJ);	
B1	A1
Intabulare, drept de PROPRIETATE, dobandit prin Conventie, cota actuala 1/1, cota initiala 1/1 1) MITRU NELU, LIPSĂ CNP	
/	
Act Administrativ nr. AUTORIZATIE DE CONSTRUIRE NR. 5, din 13/02/2012 emis de CONSILIUL JUDETEAN DOLJ (PV RECEPTIE NR.3/11.02.2013);	
B2	A1.1
Intabulare, drept de PROPRIETATE, dobandit prin Construire, cota actuala 1/1, cota initiala 1/1 1) MITRU NELU, LIPSĂ CNP 2) MITRU ELENA, LIPSĂ CNP	
Act Normativ nr. LEGEA 7, din 13/03/1996 emis de GUVERNUL ROMANIEI;	
B3	A1.2, A1.3
Intabulare, drept de PROPRIETATE, dobandit prin Lege, cota actuala 1/1, cota initiala 1/1 1) MITRU NELU, LIPSĂ CNP	

**C. Partea III. SARCINI .**

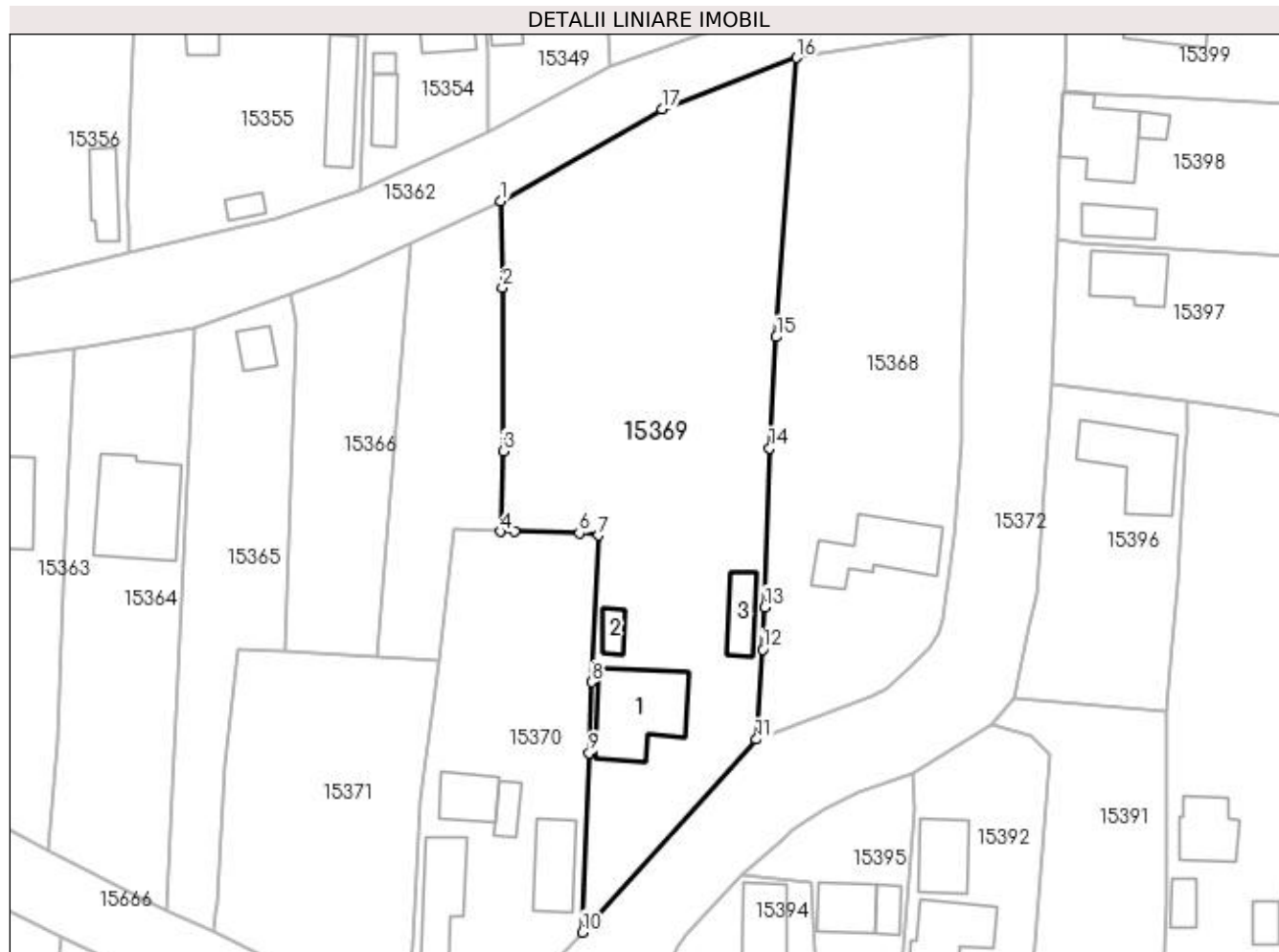
Inscrieri privind dezmembramintele dreptului de proprietate, drepturi reale de garanție și sarcini	Referințe
NU SUNT	

## Anexa Nr. 1 La Partea I

## Teren

Nr cadastral	Suprafața (mp)*	Observații / Referințe
33965	Din acte: 2.833 Masurata: 2.975	

\* Suprafața este determinată în planul de proiecție Stereo 70.



## Date referitoare la teren

Crt	Categorie folosință	Intra vilan	Suprafața (mp)	Tarla	Parcelă	Nr. topo	Observații / Referințe
1	curți constructii	DA	1.152	119	2440, 2440/1	-	
2	arabil	DA	1.017	-	-	-	
3	vie	NU	806	-	-	-	

## Date referitoare la construcții

Crt	Număr	Destinație construcție	Supraf. (mp)	Situație juridică	Observații / Referințe
A1.1		construcții de locuințe	129	Cu acte	Nr. niveluri:2; S. construita la sol:129 mp; S. construita desfasurata:182 mp; CASA DE LOUIT DIN CARAMIDA,ACOPERITA CU TABLA
A1.2		construcții anexa	18	Cu acte	Nr. niveluri:1; S. construita la sol:18 mp; CONSTRUCTIE ANEXA
A1.3		construcții anexa	40	Cu acte	Nr. niveluri:1; S. construita la sol:40 mp; CONSTRUCTIE ANEXA

## Lungime Segmente

1) Valorile lungimilor segmentelor sunt obținute din proiecție în plan.

Punct început	X / Y	Punct sfârșit	X / Y	Lungime segment (** (m)
---------------	-------	---------------	-------	-------------------------

Punct început	X / Y	Punct sfârșit	X / Y	Lungime segment (** (m)
1	419.663,825 298.636,622	2	419.664,027 298.624,975	11.649
2	419.664,027 298.624,975	3	419.664,107 298.602,946	22.029
3	419.664,107 298.602,946	4	419.663,751 298.592,095	10.857
4	419.663,751 298.592,095	5	419.665,647 298.592,149	1.897
5	419.665,647 298.592,149	6	419.674,379 298.591,879	8.736
6	419.674,379 298.591,879	7	419.676,979 298.591,601	2.615
7	419.676,979 298.591,601	8	419.676,07 298.571,814	19.808
8	419.676,07 298.571,814	9	419.675,69 298.562,245	9.577
9	419.675,69 298.562,245	10	419.674,8 298.538,105	24.156
10	419.674,8 298.538,105	11	419.698,224 298.564,115	35.003
11	419.698,224 298.564,115	12	419.699,079 298.576,198	12.113
12	419.699,079 298.576,198	13	419.699,379 298.581,926	5.736
13	419.699,379 298.581,926	14	419.699,991 298.603,34	21.423
14	419.699,991 298.603,34	15	419.700,919 298.618,322	15.011
15	419.700,919 298.618,322	16	419.703,689 298.655,919	37.699
16	419.703,689 298.655,919	17	419.685,497 298.649,012	19.459
17	419.685,497 298.649,012	1	419.663,825 298.636,622	24.964

\*\* Lungimile segmentelor sunt determinate în planul de proiecție Stereo 70 și sunt rotunjite la 1 milimetru.

\*\*\* Distanța dintre puncte este formată din segmente cumulate ce sunt mai mici decât valoarea 1 milimetru.





**DATE DESPRE IMOBILUL NR. 15370**

Oficiul de Cadastru și Publicitate Imobiliară DOLJ  
Biroul de Cadastru și Publicitate Imobiliară Craiova

**A. Partea I. Descrierea imobilului**

TEREN Intravilan

Adresa: Loc. Leu, Nr. 206, Jud. Dolj, T119, P2441, 2441/1

Nr. Crt	Nr cadastral Nr. topografic	Suprafața* (mp)	Observații / Referințe
A1		Din acte: 1.189 Masurata: 1.397	Sector cadastral:13 Teren imprejmuit;

**Construcții**

Crt	Nr cadastral Nr. topografic	Adresa	Observații / Referințe
A1.1		Loc. Leu, Jud. Dolj	Nr. niveluri:1; S. construita la sol:48 mp; CASA DE LOCUIT DIN CARAMIDA,ACOPERITA CU TIGLA
A1.2		Loc. Leu, Jud. Dolj	Nr. niveluri:1; S. construita la sol:93 mp; CONSTRUCTIE ANEXA
A1.3		Loc. Leu, Jud. Dolj	Nr. niveluri:1; S. construita la sol:65 mp; CONSTRUCTIE ANEXA
A1.4		Loc. Leu, Jud. Dolj	Nr. niveluri:1; S. construita la sol:23 mp; CONSTRUCTIE ANEXA

**B. Partea II. Proprietari și acte**

Inscrieri privitoare la dreptul de proprietate și alte drepturi reale	Referințe
/	
Act Administrativ nr. TDP 2622, din 02/12/2003 emis de CONSILIUL JUDETEAN DOLJ (CERTIFICAT DE DECES SERIA DA NR.495125);	
B1	A1
Intabulare, drept de PROPRIETATE, dobandit prin Reconstituire, cota actuala 1/1, cota initiala 1/1 1) <b>DINCU CONSTANTIN</b> , LIPSĂ CNP DEFUNCT:Da	
Act Normativ nr. LEGEA 7, din 13/03/1996 emis de GUVERNUL ROMANIEI (CERTIFICAT DE DECES SERIA DA NR.495125);	
B2	A1.1, A1.2, A1.3, A1.4
Intabulare, drept de PROPRIETATE, dobandit prin Lege, cota actuala 1/1, cota initiala 1/1 1) <b>DINCU CONSTANTIN</b> , LIPSĂ CNP DEFUNCT:Da	

**C. Partea III. SARCINI .**

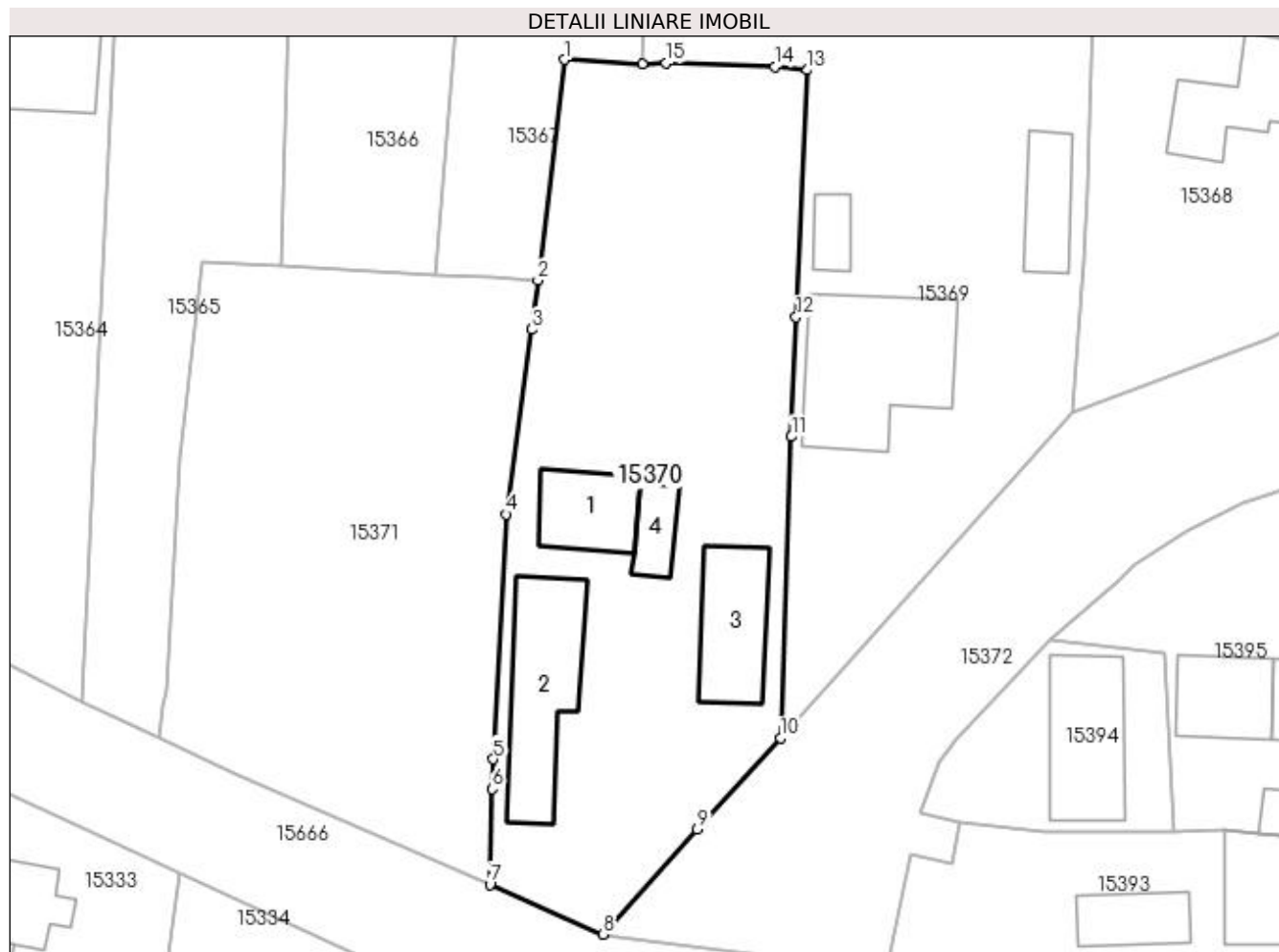
Inscrieri privind dezmembramintele dreptului de proprietate, drepturi reale de garanție și sarcini	Referințe
NU SUNT	

## Anexa Nr. 1 La Partea I

## Teren

Nr cadastral	Suprafața (mp)*	Observații / Referințe
	Din acte: 1.189 Masurata: 1.397	

\* Suprafața este determinată în planul de proiecție Stereo 70.



## Date referitoare la teren

Crt	Categorie folosință	Intra vilan	Suprafața (mp)	Tarla	Parcelă	Nr. topo	Observații / Referințe
1	curți construcții	DA	891	119	2441	-	
2	arabil	DA	506	119	2441/1	-	

## Date referitoare la construcții

Crt	Număr	Destinație construcție	Supraf. (mp)	Situație juridică	Observații / Referințe
A1.1		construcții de locuințe	48	Cu acte	Nr. niveluri:1; S. construita la sol:48 mp; CASA DE LOCUIT DIN CARAMIDA,ACOPERITA CU TIGLA
A1.2		construcții anexa	93	Cu acte	Nr. niveluri:1; S. construita la sol:93 mp; CONSTRUCTIE ANEXA
A1.3		construcții anexa	65	Cu acte	Nr. niveluri:1; S. construita la sol:65 mp; CONSTRUCTIE ANEXA
A1.4		construcții anexa	23	Cu acte	Nr. niveluri:1; S. construita la sol:23 mp; CONSTRUCTIE ANEXA

## Lungime Segmente

1) Valorile lungimilor segmentelor sunt obținute din proiecție în plan.

Punct început	X / Y	Punct sfârșit	X / Y	Lungime segment (** (m)
---------------	-------	---------------	-------	-------------------------

Punct început	X / Y	Punct sfârșit	X / Y	Lungime segment (** (m)
1	419.657,495 298.592,429	2	419.655,392 298.574,752	17.801
2	419.655,392 298.574,752	3	419.654,873 298.570,821	3.965
3	419.654,873 298.570,821	4	419.652,84 298.556,023	14.937
4	419.652,84 298.556,023	5	419.651,828 298.536,403	19.646
5	419.651,828 298.536,403	6	419.651,753 298.534,017	2.387
6	419.651,753 298.534,017	7	419.651,541 298.526,383	7.637
7	419.651,541 298.526,383	8	419.660,617 298.522,382	9.919
8	419.660,617 298.522,382	9	419.668,167 298.530,807	11.313
9	419.668,167 298.530,807	10	419.674,8 298.538,105	9.862
10	419.674,8 298.538,105	11	419.675,69 298.562,245	24.156
11	419.675,69 298.562,245	12	419.676,07 298.571,814	9.577
12	419.676,07 298.571,814	13	419.676,979 298.591,601	19.808
13	419.676,979 298.591,601	14	419.674,379 298.591,879	2.615
14	419.674,379 298.591,879	15	419.665,647 298.592,149	8.736
15	419.665,647 298.592,149	16	419.663,751 298.592,095	1.897
16	419.663,751 298.592,095	1	419.657,495 298.592,429	6.265

\*\* Lungimile segmentelor sunt determinate în planul de proiecție Stereo 70 și sunt rotunjite la 1 milimetru.

\*\*\* Distanța dintre puncte este formată din segmente cumulate ce sunt mai mici decât valoarea 1 milimetru.



**DATE DESPRE IMOBILUL NR. 15371**

Oficiul de Cadastru și Publicitate Imobiliară DOLJ  
Biroul de Cadastru și Publicitate Imobiliară Craiova

**A. Partea I. Descrierea imobilului**

TEREN Intravilan

Adresa: Loc. Leu, Nr. 174, Jud. Dolj, T119, P2442, 2442/1

Nr. Crt	Nr cadastral Nr. topografic	Suprafața* (mp)	Observații / Referințe
A1		Din acte: 845 Masurata: 1.157	Sector cadastral:13 Teren imprejmuit;

**B. Partea II. Proprietari și acte**

Inscrieri privitoare la dreptul de proprietate și alte drepturi reale		Referințe
/		
Hotarare Judecatoreasca nr. SC 13825, din 28/09/2011 emis de JUDECATORIA CRAIOVA (CERTIFICAT DE DECES SERIA DC NR.259123);		
B1	Intabulare, drept de PROPRIETATE, dobandit prin Hotarare Judecatoreasca, cota actuala 1/1, cota initiala 1/1 1) DRAGHICI AUREL DEFUNCT:Da	A1

**C. Partea III. SARCINI .**

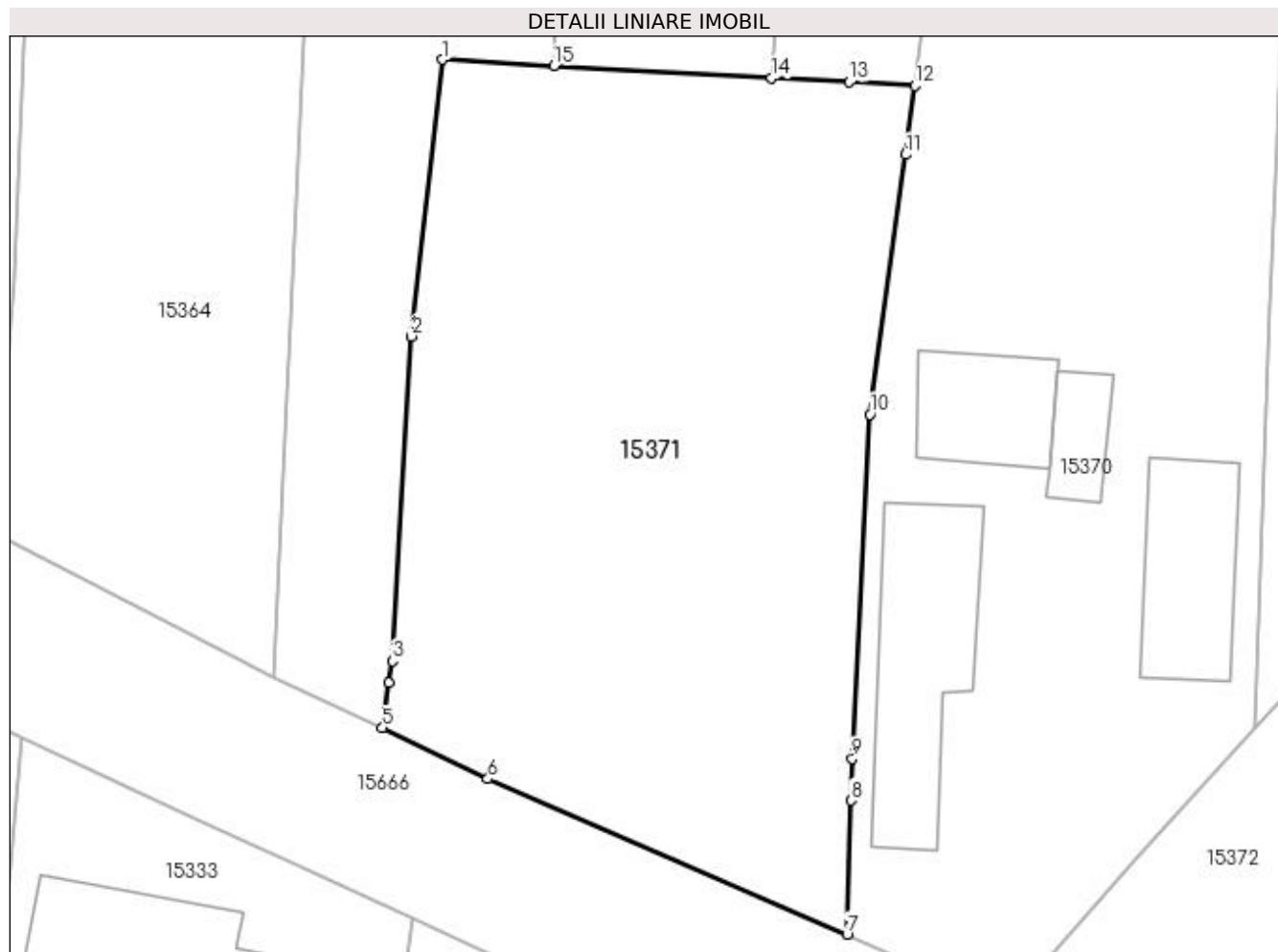
Inscrieri privind dezmembramintele dreptului de proprietate, drepturi reale de garanție și sarcini	Referințe
NU SUNT	

## Anexa Nr. 1 La Partea I

## Teren

Nr cadastral	Suprafața (mp)*	Observații / Referințe
	Din acte: 845 Masurata: 1.157	

\* Suprafața este determinată în planul de proiecție Stereo 70.



## Date referitoare la teren

Crt	Categorie folosință	Intra vilan	Suprafața (mp)	Tarla	Parcelă	Nr. topo	Observații / Referințe
1	arabil	DA	552	119	2442	-	
2	vie	DA	605	119	2442/1	-	

## Lungime Segmente

1) Valorile lungimilor segmentelor sunt obținute din proiecție în plan.

Punct început	X / Y	Punct sfârșit	X / Y	Lungime segment (** (m)
1	419.628,473 298.576,234	2	419.626,709 298.560,468	15.864
2	419.626,709 298.560,468	3	419.625,629 298.541,965	18.534
3	419.625,629 298.541,965	4	419.625,401 298.540,729	1.257
4	419.625,401 298.540,729	5	419.625,058 298.538,155	2.596

Punct început	X / Y	Punct sfârșit	X / Y	Lungime segment (** (m)
5	419.625,058 298.538,155	6	419.631,057 298.535,24	6.67
6	419.631,057 298.535,24	7	419.651,541 298.526,383	22.317
7	419.651,541 298.526,383	8	419.651,753 298.534,017	7.637
8	419.651,753 298.534,017	9	419.651,828 298.536,403	2.387
9	419.651,828 298.536,403	10	419.652,84 298.556,023	19.646
10	419.652,84 298.556,023	11	419.654,873 298.570,821	14.937
11	419.654,873 298.570,821	12	419.655,392 298.574,752	3.965
12	419.655,392 298.574,752	13	419.651,673 298.574,957	3.725
13	419.651,673 298.574,957	14	419.647,241 298.575,201	4.439
14	419.647,241 298.575,201	15	419.634,824 298.575,884	12.436
15	419.634,824 298.575,884	1	419.628,473 298.576,234	6.361

\*\* Lungimile segmentelor sunt determinate în planul de proiecție Stereo 70 și sunt rotunjite la 1 milimetru.

\*\*\* Distanța dintre puncte este formată din segmente cumulate ce sunt mai mici decât valoarea 1 milimetru.





**DATE DESPRE IMOBILUL NR. 15372**

Oficiul de Cadastru și Publicitate Imobiliară DOLJ  
 Biroul de Cadastru și Publicitate Imobiliară Craiova

**A. Partea I. Descrierea imobilului**

TEREN Intravilan

Adresa: Loc. Leu, Jud. Dolj, DC 2107

Nr. Crt	Nr cadastral Nr. topografic	Suprafața* (mp)	Observații / Referințe
A1		Din acte: 4.733 Masurata: 4.679	Sector cadastral:13 Teren neimprejmut;

**B. Partea II. Proprietari și acte**

Inscrieri privitoare la dreptul de proprietate și alte drepturi reale	Referințe
/	
Act Normativ nr. HG 965, din 05/09/2002 emis de PARLAMENTUL ROMANIEI (ANEXA NR. 57/2002);	
B1	A1
Intabulare, drept de PROPRIETATE, dobandit prin Lege, cota actuala 1/1, cota initiala 1/1	
1) COMUNA LEU - DOMENIU PUBLIC, CIF:4553631	

**C. Partea III. SARCINI .**

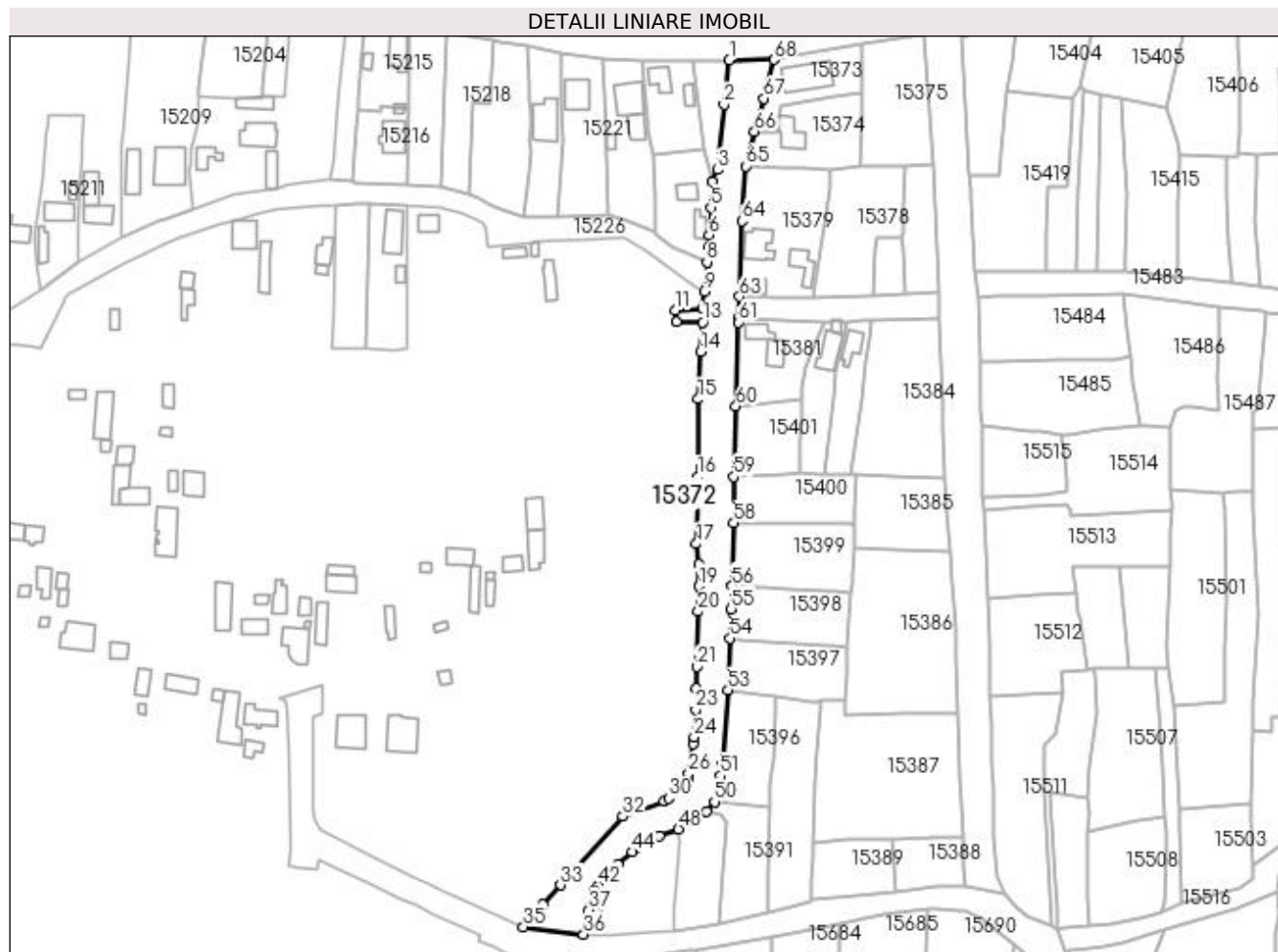
Inscrieri privind dezmembramintele dreptului de proprietate, drepturi reale de garanție și sarcini	Referințe
NU SUNT	

## Anexa Nr. 1 La Partea I

## Teren

Nr cadastral	Suprafața (mp)*	Observații / Referințe
	Din acte: 4.733	
	Masurata: 4.679	

\* Suprafața este determinată în planul de proiecție Stereo 70.



## Date referitoare la teren

Crt	Categorie folosință	Intra vilan	Suprafața (mp)	Tarla	Parcelă	Nr. topo	Observații / Referințe
1	drum	DA	4.679	-	DC 2107	-	

## Lungime Segmente

1) Valorile lungimilor segmentelor sunt obținute din proiecție în plan.

Punct început	X / Y	Punct sfârșit	X / Y	Lungime segment	Punct început	X / Y	Punct sfârșit	X / Y	Lungime segment	Punct început	X / Y	Punct sfârșit	X / Y	Lungime segment
1	419.738,507 298.850,236	2	419.736,496 298.833,384	16.972	2	419.736,496 298.833,384	3	419.734,127 298.808,755	24.743	3	419.734,127 298.808,755	4	419.732,154 298.804,325	4.849
4	419.732,154 298.804,325	5	419.731,503 298.794,406	9.94	5	419.731,503 298.794,406	6	419.730,836 298.784,126	10.302	6	419.730,836 298.784,126	7	419.730,815 298.779,901	4.225
7	419.730,815 298.779,901	8	419.730,089 298.773,806	6.138	8	419.730,089 298.773,806	9	419.729,021 298.762,706	11.151	9	419.729,021 298.762,706	10	419.728,592 298.756,12	6.6
10	419.728,592 298.756,12	11	419.718,228 298.755,498	10.383	11	419.718,228 298.755,498	12	419.718,638 298.751,125	4.392	12	419.718,638 298.751,125	13	419.728,401 298.750,973	9.764
13	419.728,401 298.750,973	14	419.727,734 298.739,966	11.027	14	419.727,734 298.739,966	15	419.726,703 298.721,958	18.037	15	419.726,703 298.721,958	16	419.726,519 298.692,631	29.328

Punct început	X / Y	Punct sfârșit	X / Y	Lungime segment	Punct început	X / Y	Punct sfârșit	X / Y	Lungime segment	Punct început	X / Y	Punct sfârșit	X / Y	Lungime segment
16	419.726,519 298.692,631	17	419.726,094 298.667,213	25.42 2	17	419.726,094 298.667,213	18	419.727,18 298.659,564	7.726	18	419.727,18 298.659,564	19	419.727,021 298.651,211	8.355
19	419.727,021 298.651,211	20	419.726,725 298.641,674	9.542	20	419.726,725 298.641,674	21	419.726,169 298.620,746	20.93 5	21	419.726,169 298.620,746	22	419.725,931 298.612,603	8.146
22	419.725,931 298.612,603	23	419.725,842 298.604,466	8.137	23	419.725,842 298.604,466	24	419.725,205 298.594,151	10.33 5	24	419.725,205 298.594,151	25	419.724,892 298.591,532	2.638
25	419.724,892 298.591,532	26	419.723,243 298.580,36	11.29 3	26	419.723,243 298.580,36	27	419.722,887 298.578,52	1.874	27	419.722,887 298.578,52	28	419.721,567 298.576,545	2.376
28	419.721,567 298.576,545	29	419.718,851 298.573,652	3.968	29	419.718,851 298.573,652	30	419.715,669 298.570,976	4.158	30	419.715,669 298.570,976	31	419.713,839 298.570,0	2.074
31	419.713,839 298.570,0	32	419.698,224 298.564,115	16.68 7	32	419.698,224 298.564,115	33	419.674,8 298.538,105	35.00 3	33	419.674,8 298.538,105	34	419.668,167 298.530,807	9.862
34	419.668,167 298.530,807	35	419.660,617 298.522,382	11.31 3	35	419.660,617 298.522,382	36	419.683,38 298.519,519	22.94 2	36	419.683,38 298.519,519	37	419.685,263 298.528,809	9.479
37	419.685,263 298.528,809	38	419.688,638 298.528,016	3.467	38	419.688,638 298.528,016	39	419.689,218 298.531,321	3.356	39	419.689,218 298.531,321	40	419.685,967 298.532,107	3.345
40	419.685,967 298.532,107	41	419.687,533 298.536,163	4.348	41	419.687,533 298.536,163	42	419.688,816 298.538,05	2.282	42	419.688,816 298.538,05	43	419.696,374 298.545,93	10.91 9
43	419.696,374 298.545,93	44	419.701,864 298.550,683	7.262	44	419.701,864 298.550,683	45	419.703,165 298.551,955	1.82	45	419.703,165 298.551,955	46	419.707,371 298.554,653	4.997
46	419.707,371 298.554,653	47	419.711,985 298.556,901	5.132	47	419.711,985 298.556,901	48	419.719,247 298.559,402	7.681	48	419.719,247 298.559,402	49	419.729,99 298.566,016	12.61 6
49	419.729,99 298.566,016	50	419.732,942 298.569,633	4.669	50	419.732,942 298.569,633	51	419.735,105 298.579,553	10.15 3	51	419.735,105 298.579,553	52	419.735,919 298.583,684	4.21
52	419.735,919 298.583,684	53	419.737,956 298.611,95	28.33 9	53	419.737,956 298.611,95	54	419.738,876 298.631,489	19.56 1	54	419.738,876 298.631,489	55	419.739,169 298.642,558	11.07 3
55	419.739,169 298.642,558	56	419.739,566 298.651,275	8.726	56	419.739,566 298.651,275	57	419.739,909 298.651,407	0.368	57	419.739,909 298.651,407	58	419.740,195 298.675,159	23.75 4
58	419.740,195 298.675,159	59	419.740,299 298.692,539	17.38	59	419.740,299 298.692,539	60	419.741,037 298.719,349	26.82	60	419.741,037 298.719,349	61	419.741,949 298.751,045	31.70 9
61	419.741,949 298.751,045	62	419.741,912 298.752,795	1.75	62	419.741,912 298.752,795	63	419.742,297 298.760,809	8.023	63	419.742,297 298.760,809	64	419.743,363 298.789,341	28.55 2
64	419.743,363 298.789,341	65	419.744,705 298.810,126	20.82 8	65	419.744,705 298.810,126	66	419.748,097 298.823,149	13.45 7	66	419.748,097 298.823,149	67	419.751,575 298.835,723	13.04 6
67	419.751,575 298.835,723	68	419.755,373 298.850,384	15.14 5	68	419.755,373 298.850,384	1	419.738,507 298.850,236	16.86 7					

\*\* Lungimile segmentelor sunt determinate în planul de proiecție Stereo 70 și sunt rotunjite la 1 milimetru.

\*\*\* Distanța dintre puncte este formată din segmente cumulate ce sunt mai mici decât valoarea 1 milimetru.



**DATE DESPRE IMOBILUL NR. 15373**

Oficiul de Cadastru și Publicitate Imobiliară DOLJ  
Biroul de Cadastru și Publicitate Imobiliară Craiova

**A. Partea I. Descrierea imobilului**

TEREN Intravilan

Adresa: Loc. Leu, Nr. 584, Jud. Dolj

Nr. Crt	Nr cadastral Nr. topografic	Suprafața* (mp)	Observații / Referințe
A1	31499	Din acte: 1.241 Masurata: 713	Sector cadastral:13 Teren neimprejmut;

**Construcții**

Crt	Nr cadastral Nr. topografic	Adresa	Observații / Referințe
A1.1		Loc. Leu, Nr. 584, Jud. Dolj	Nr. niveluri:2; S. construita la sol:172 mp; DISPENSAR MEDICAL VETERINAR

**B. Partea II. Proprietari și acte**

Inscrieri privitoare la dreptul de proprietate și alte drepturi reale	Referințe
<b>101259 / 25/08/2015</b>	
Act Notarial nr. CONTRACT DE VANZARE CU PLATA IN RATE SI GARANTIE REALA IMOBILIARA AUT NR. 1339, din 20/08/2015 emis de NP MOTATU SIMONA;	
B1	Intabulare, drept de PROPRIETATE, dobandit prin Conventie, cota actuala 1/1, cota initiala 1/1 1) CABINET MEDICAL VETERINAR INDIVIDUAL DR. CODREANU ION, CIF:20383580

**C. Partea III. SARCINI**

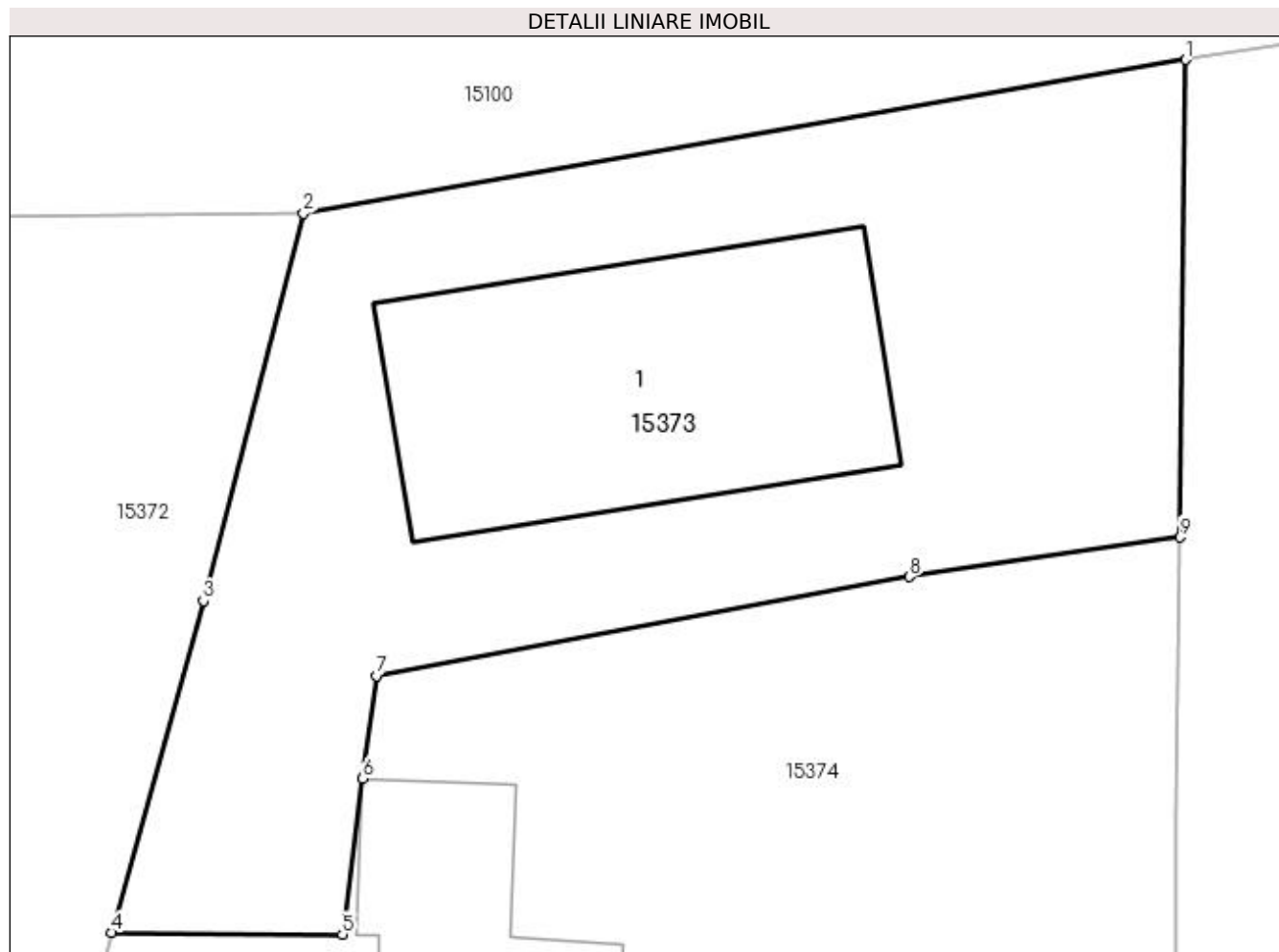
Inscrieri privind dezmembramintele dreptului de proprietate, drepturi reale de garanție și sarcini	Referințe
<b>101259 / 25/08/2015</b>	
Act Notarial nr. CONTRACT DE VANZARE CU PLATA IN RATE SI GARANTIE REALA IMOBILIARA AUT NR. 1339, din 20/08/2015 emis de NP MOTATU SIMONA;	
C1	Intabulare, drept de IPOTECA LEGALA, Valoare:18282.34 LEIPRIVILEGIU REST PRET, dobandit prin Conventie, cota actuala 1/1, cota initiala 1/1 1) AGENTIA DOMENIILOR STATULUI, CIF:12708834

## Anexa Nr. 1 La Partea I

## Teren

Nr cadastral	Suprafața (mp)*	Observații / Referințe
31499	Din acte: 1.241 Masurata: 713	

\* Suprafața este determinată în planul de proiecție Stereo 70.



## Date referitoare la teren

Crt	Categorie folosință	Intra vilan	Suprafața (mp)	Tarla	Parcelă	Nr. topo	Observații / Referințe
1	curți constructii	DA	713	-	-	-	

## Date referitoare la construcții

Crt	Număr	Destinație construcție	Supraf. (mp)	Situație juridică	Observații / Referințe
A1.1		construcții administrative și social culturale	Din acte: 190 Masurata: 172	Cu acte	Nr. niveluri:2; S. construita la sol:172 mp; DISPENSAR MEDICAL VETERINAR

## Lungime Segmente

1) Valorile lungimilor segmentelor sunt obținute din proiecție în plan.

Punct început	X / Y	Punct sfârșit	X / Y	Lungime segment (** (m)
1	419.788,789 298.856,208	2	419.755,373 298.850,384	33.92
2	419.755,373 298.850,384	3	419.751,575 298.835,723	15.145
3	419.751,575 298.835,723	4	419.748,097 298.823,149	13.046

Punct început	X / Y	Punct sfârșit	X / Y	Lungime segment (** (m)
4	419.748,097 298.823,149	5	419.756,847 298.823,094	8.75
5	419.756,847 298.823,094	6	419.757,616 298.828,99	5.946
6	419.757,616 298.828,99	7	419.758,128 298.832,884	3.928
7	419.758,128 298.832,884	8	419.778,322 298.836,634	20.539
8	419.778,322 298.836,634	9	419.788,57 298.838,128	10.356
9	419.788,57 298.838,128	1	419.788,789 298.856,208	18.081

\*\* Lungimile segmentelor sunt determinate în planul de proiecție Stereo 70 și sunt rotunjite la 1 milimetru.

\*\*\* Distanța dintre puncte este formată din segmente cumulate ce sunt mai mici decât valoarea 1 milimetru.





**DATE DESPRE IMOBILUL NR. 15374**

Oficiul de Cadastru și Publicitate Imobiliară DOLJ  
Biroul de Cadastru și Publicitate Imobiliară Craiova

**A. Partea I. Descrierea imobilului**

TEREN Intravilan

Nr. CF vechi:709  
Nr. cadastral vechi:743

Adresa: Loc. Leu, Jud. Dolj, T119, P2112/1

Nr. Crt	Nr cadastral Nr. topografic	Suprafața* (mp)	Observații / Referințe
A1	33974	Din acte: 942 Masurata: 958	Sector cadastral:13 Teren imprejmuit;

**Construcții**

Crt	Nr cadastral Nr. topografic	Adresa	Observații / Referințe
A1.1		Loc. Leu, Jud. Dolj	Nr. niveluri:1; S. construita la sol:89 mp; CASA DE LOCUIT DIN BCA ,ACOPERITA CU TABLA

**B. Partea II. Proprietari și acte**

Inscrieri privitoare la dreptul de proprietate și alte drepturi reale		Referințe
<b>20139 / 15/04/2009</b>		
Act Notarial nr. 2126, din 01/01/2009 emis de NP TUDOR DANIELA;		
B1	Intabulare, drept de PROPRIETATE, dobandit prin Conventie, cota actuala 1/1, cota initiala 1/1 1) UNGUREANU GABRIELA, LIPSĂ CNP 2) UNGUREANU IONEL, LIPSĂ CNP	A1
/		
Act Administrativ nr. AC NR.25, din 15/09/2016 emis de CONSILIUL LOCAL LEU (P-V RECEPTIE NR.08/08.06.2021);		
B2	Intabulare, drept de PROPRIETATE, dobandit prin Construire, cota actuala 1/1, cota initiala 1/1 1) UNGUREANU IONEL 2) UNGUREANU GABRIELA	A1.1

**C. Partea III. SARCINI .**

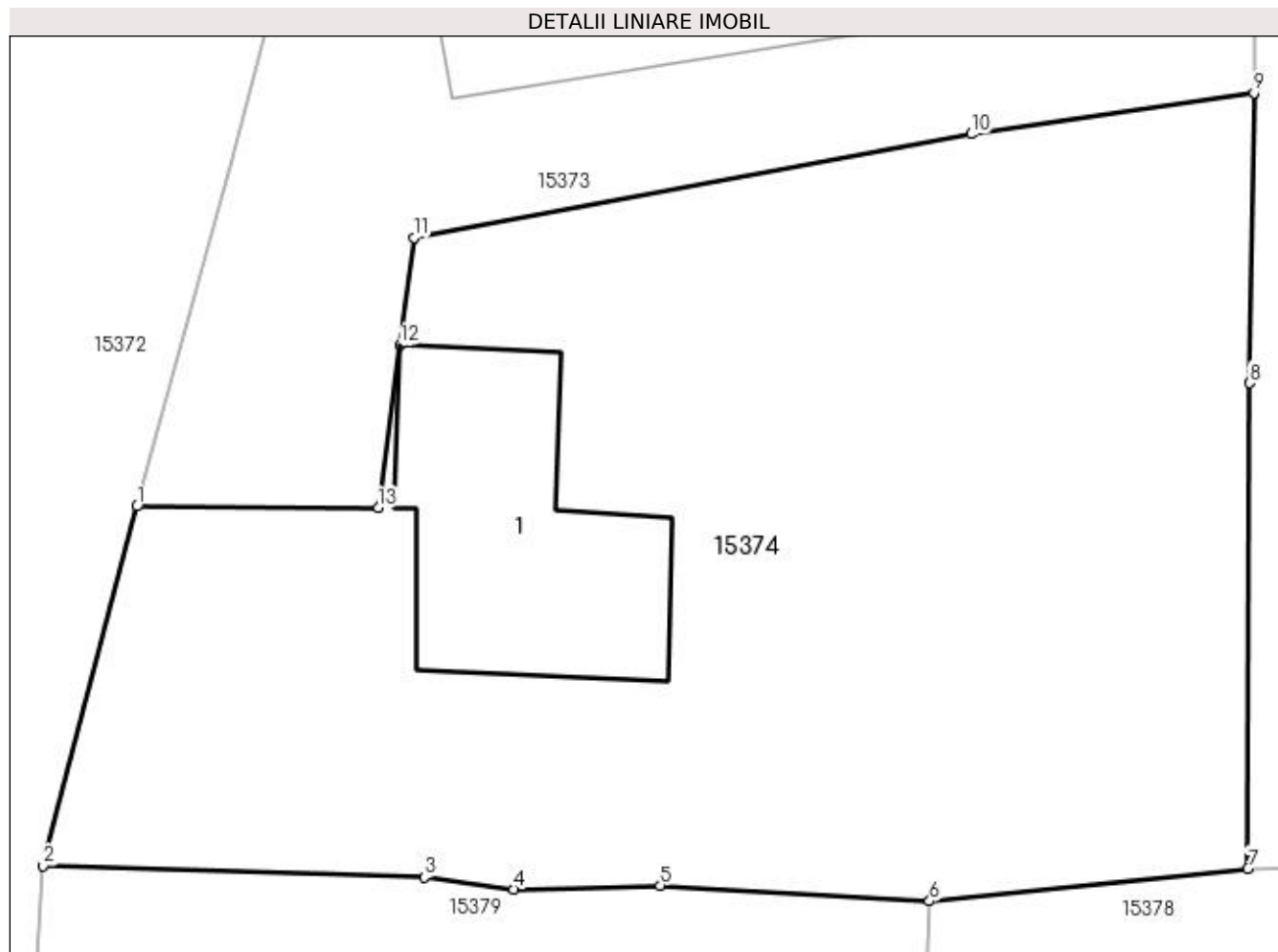
Inscrieri privind dezmembramintele dreptului de proprietate, drepturi reale de garanție și sarcini	Referințe
NU SUNT	

## Anexa Nr. 1 La Partea I

## Teren

Nr cadastral	Suprafața (mp)*	Observații / Referințe
33974	Din acte: 942 Masurata: 958	

\* Suprafața este determinată în planul de proiecție Stereo 70.



## Date referitoare la teren

Crt	Categorie folosință	Intra vilan	Suprafața (mp)	Tarla	Parcelă	Nr. topo	Observații / Referințe
1	arabil	DA	958	119	2112/1	-	

## Date referitoare la construcții

Crt	Număr	Destinație construcție	Supraf. (mp)	Situație juridică	Observații / Referințe
A1.1		construcții de locuințe	89	Cu acte	Nr. niveluri:1; S. construita la sol:89 mp; CASA DE LOCUIT DIN BCA ,ACOPERITA CU TABLA

## Lungime Segmente

1) Valorile lungimilor segmentelor sunt obținute din proiecție în plan.

Punct început	X / Y	Punct sfârșit	X / Y	Lungime segment (** (m)
1	419.748,097 298.823,149	2	419.744,705 298.810,126	13.457
2	419.744,705 298.810,126	3	419.758,507 298.809,716	13.808
3	419.758,507 298.809,716	4	419.761,748 298.809,278	3.27

Punct început	X / Y	Punct sfârșit	X / Y	Lungime segment (** (m)
4	419.761,748 298.809,278	5	419.767,06 298.809,415	5.314
5	419.767,06 298.809,415	6	419.776,813 298.808,845	9.77
6	419.776,813 298.808,845	7	419.788,344 298.810,028	11.592
7	419.788,344 298.810,028	8	419.788,421 298.827,617	17.589
8	419.788,421 298.827,617	9	419.788,57 298.838,128	10.512
9	419.788,57 298.838,128	10	419.778,322 298.836,634	10.356
10	419.778,322 298.836,634	11	419.758,128 298.832,884	20.539
11	419.758,128 298.832,884	12	419.757,616 298.828,99	3.928
12	419.757,616 298.828,99	13	419.756,847 298.823,094	5.946
13	419.756,847 298.823,094	1	419.748,097 298.823,149	8.75

\*\* Lungimile segmentelor sunt determinate în planul de proiecție Stereo 70 și sunt rotunjite la 1 milimetru.

\*\*\* Distanța dintre puncte este formată din segmente cumulate ce sunt mai mici decât valoarea 1 milimetru.



**DATE DESPRE IMOBILUL NR. 15375**

Oficiul de Cadastru și Publicitate Imobiliară DOLJ  
Biroul de Cadastru și Publicitate Imobiliară Craiova

**A. Partea I. Descrierea imobilului**

TEREN Intravilan

Nr. CF vechi:217  
Nr. cadastral vechi:301

Adresa: Loc. Leu, Jud. Dolj

Nr. Crt	Nr cadastral Nr. topografic	Suprafața* (mp)	Observații / Referințe
A1	34062	Din acte: 1.148 Masurata: 1.209	Sector cadastral:13 Teren imprejmuit;

**B. Partea II. Proprietari și acte**

Inscrieri privitoare la dreptul de proprietate și alte drepturi reale		Referințe
<b>34951 / 19/12/2005</b>		
Act Administrativ nr. HOTARARE NR 6, din 01/01/1999 emis de . (ACT NR ANEXA 57 CU INVENTARUL BUNURILOR CE APARTIN DOMENIULUI PUBLIC AL COMUNEI LEU DIN 01.01.1999, EMIS DE .);		
B1	Intabulare, drept de PROPRIETATE, dobandit prin Lege, cota actuala 1/1, cota initiala 1/1 1) CONSILIUL LOCAL LEU, CIF:9999999999999	A1

**C. Partea III. SARCINI .**

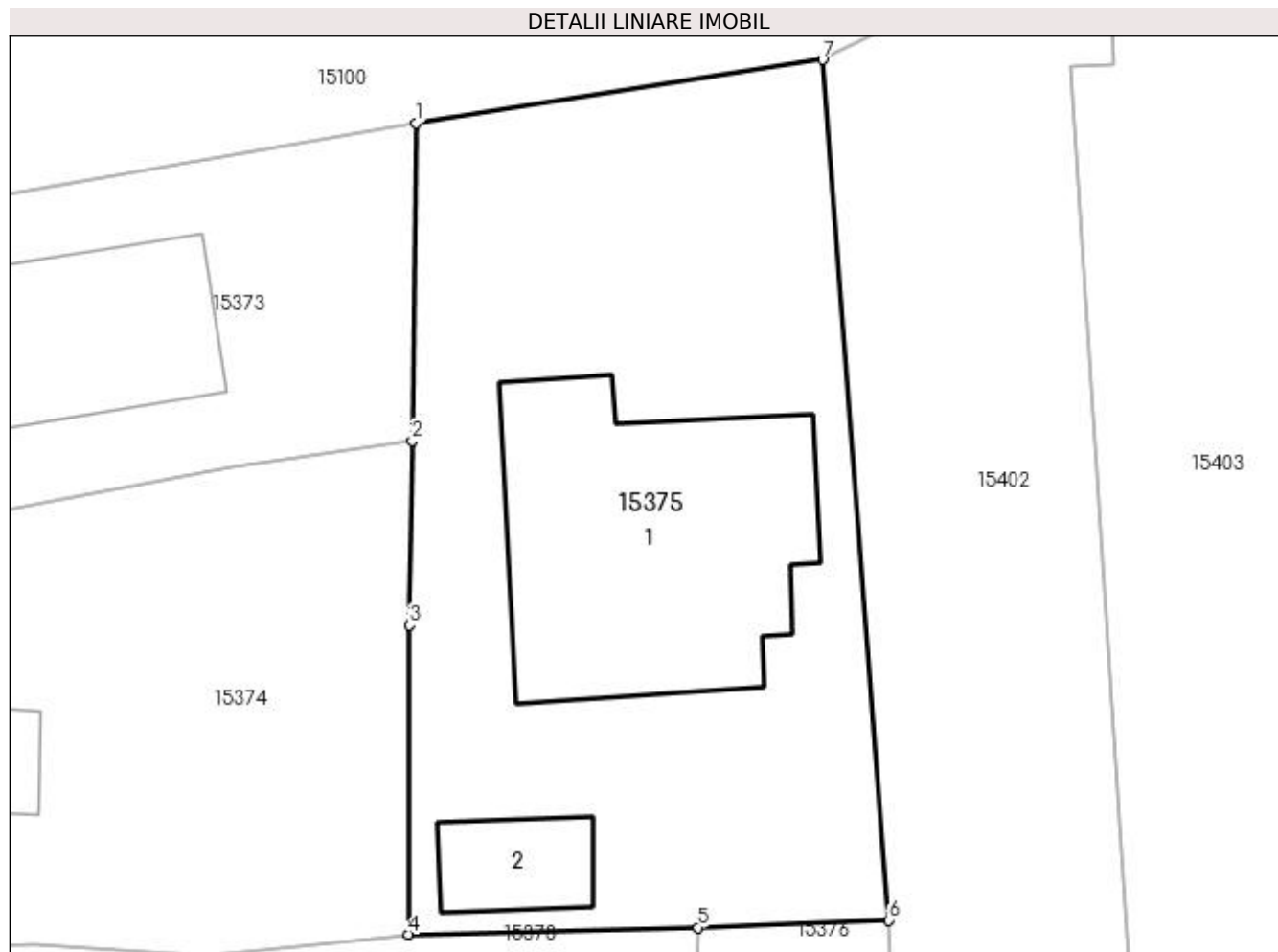
Inscrieri privind dezmembramintele dreptului de proprietate, drepturi reale de garanție și sarcini	Referințe
NU SUNT	

## Anexa Nr. 1 La Partea I

## Teren

Nr cadastral	Suprafața (mp)*	Observații / Referințe
34062	Din acte: 1.148 Masurata: 1.209	

\* Suprafața este determinată în planul de proiecție Stereo 70.



## Date referitoare la teren

Crt	Categorie folosință	Intra vilan	Suprafața (mp)	Tarla	Parcelă	Nr. topo	Observații / Referințe
1	curți constructii	DA	1.209	-	-	-	

## Date referitoare la construcții

Crt	Număr	Destinație construcție	Supraf. (mp)	Situație juridică	Observații / Referințe
A1.1		construcții administrative și social culturale	276	Fara acte	Nr. niveluri:1; S. construita la sol:276 mp; CLADIRE ADMINISTRATIV SOCIAL CULTURALA
A1.2		construcții anexa	45	Fara acte	Nr. niveluri:1; S. construita la sol:45 mp; CONSTRUCTIE ANEXA

## Lungime Segmente

1) Valorile lungimilor segmentelor sunt obținute din proiecție în plan.

Punct început	X / Y	Punct sfârșit	X / Y	Lungime segment (** (m)
1	419.788,789 298.856,208	2	419.788,57 298.838,128	18.081
2	419.788,57 298.838,128	3	419.788,421 298.827,617	10.512

Punct început	X / Y	Punct sfârșit	X / Y	Lungime segment (** (m)
3	419.788,421 298.827,617	4	419.788,344 298.810,028	17.589
4	419.788,344 298.810,028	5	419.804,869 298.810,411	16.529
5	419.804,869 298.810,411	6	419.815,723 298.810,83	10.862
6	419.815,723 298.810,83	7	419.811,937 298.859,814	49.13
7	419.811,937 298.859,814	1	419.788,789 298.856,208	23.427

\*\* Lungimile segmentelor sunt determinate în planul de proiecție Stereo 70 și sunt rotunjite la 1 milimetru.

\*\*\* Distanța dintre puncte este formată din segmente cumulate ce sunt mai mici decât valoarea 1 milimetru.





**DATE DESPRE IMOBILUL NR. 15376**

Oficiul de Cadastru și Publicitate Imobiliară DOLJ  
Biroul de Cadastru și Publicitate Imobiliară Craiova

**A. Partea I. Descrierea imobilului**

TEREN Intravilan

Adresa: Loc. Leu, Jud. Dolj, T119, P2108,2108/1

Nr. Crt	Nr cadastral Nr. topografic	Suprafața* (mp)	Observații / Referințe
A1		Din acte: 576 Masurata: 598	Sector cadastral:13 Teren imprejmuit;

**Construcții**

Crt	Nr cadastral Nr. topografic	Adresa	Observații / Referințe
A1.1		Loc. Leu, Jud. Dolj	Nr. niveluri:1; S. construita la sol:43 mp; CASA DE LOCUIT DIN CARAMIDA,ACOPERITA CU TABLA
A1.2		Loc. Leu, Jud. Dolj	Nr. niveluri:1; S. construita la sol:34 mp; CONSTRUCTIE ANEXA

**B. Partea II. Proprietari și acte**

Inscrieri privitoare la dreptul de proprietate și alte drepturi reale		Referințe
/		
Act Administrativ nr. TDP 3446, din 29/06/2005 emis de CONSILIUL JUDETEAN DOLJ;		
B1	Intabulare, drept de PROPRIETATE, dobandit prin Reconstituire, cota actuala 1/1, cota initiala 1/1 1) NEDEA STEFAN, LIPSĂ CNP	A1
Act Normativ nr. LEGEA 7, din 13/03/1996 emis de GUVERNUL ROMANIEI;		
B2	Intabulare, drept de PROPRIETATE, dobandit prin Lege, cota actuala 1/1, cota initiala 1/1 1) NEDEA STEFAN, LIPSĂ CNP	A1.1, A1.2

**C. Partea III. SARCINI .**

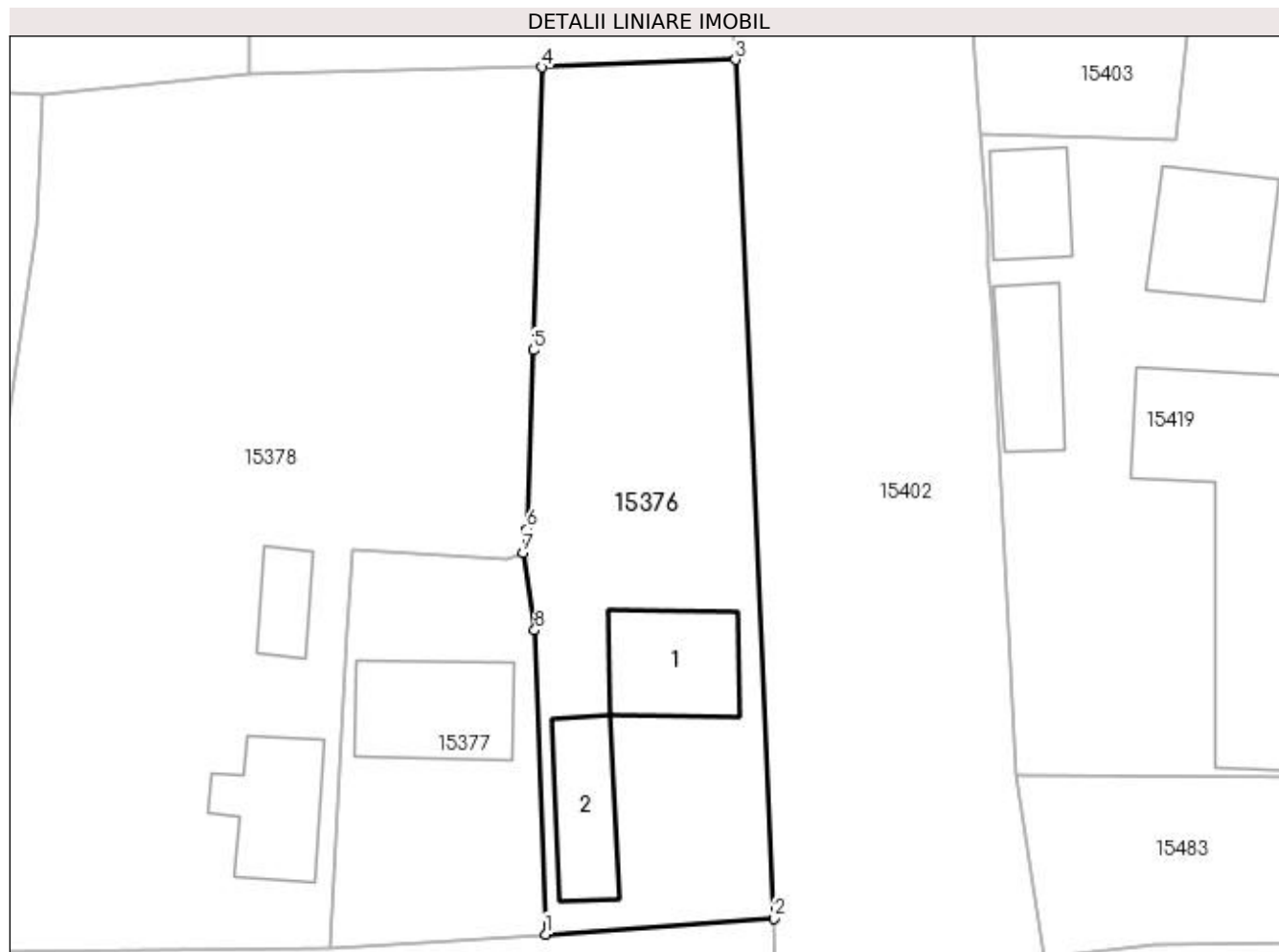
Inscrieri privind dezmembramintele dreptului de proprietate, drepturi reale de garanție și sarcini	Referințe
NU SUNT	

## Anexa Nr. 1 La Partea I

## Teren

Nr cadastral	Suprafața (mp)*	Observații / Referințe
	Din acte: 576 Masurata: 598	

\* Suprafața este determinată în planul de proiecție Stereo 70.



## Date referitoare la teren

Crt	Categorie folosință	Intra vilan	Suprafața (mp)	Tarla	Parcelă	Nr. topo	Observații / Referințe
1	curți constructii	DA	373	119	2108	-	
2	arabil	DA	225	119	2108/1	-	

## Date referitoare la construcții

Crt	Număr	Destinație construcție	Supraf. (mp)	Situație juridică	Observații / Referințe
A1.1		construcții de locuințe	43	Cu acte	Nr. niveluri:1; S. construita la sol:43 mp; CASA DE LOCUIT DIN CARAMIDA,ACOPERITA CU TABLA
A1.2		construcții anexa	34	Cu acte	Nr. niveluri:1; S. construita la sol:34 mp; CONSTRUCTIE ANEXA

## Lungime Segmente

1) Valorile lungimilor segmentelor sunt obținute din proiecție în plan.

Punct început	X / Y	Punct sfârșit	X / Y	Lungime segment (** (m)
1	419.805,056 298.761,656	2	419.817,901 298.762,552	12.876

Punct început	X / Y	Punct sfârșit	X / Y	Lungime segment (** (m)
2	419.817,901 298.762,552	3	419.815,723 298.810,83	48.327
3	419.815,723 298.810,83	4	419.804,869 298.810,411	10.862
4	419.804,869 298.810,411	5	419.804,355 298.794,492	15.927
5	419.804,355 298.794,492	6	419.804,003 298.784,425	10.073
6	419.804,003 298.784,425	7	419.803,793 298.783,105	1.337
7	419.803,793 298.783,105	8	419.804,443 298.778,758	4.395
8	419.804,443 298.778,758	1	419.805,056 298.761,656	17.113

\*\* Lungimile segmentelor sunt determinate în planul de proiecție Stereo 70 și sunt rotunjite la 1 milimetru.

\*\*\* Distanța dintre puncte este formată din segmente cumulate ce sunt mai mici decât valoarea 1 milimetru.



**DATE DESPRE IMOBILUL NR. 15377**

Oficiul de Cadastru și Publicitate Imobiliară DOLJ  
Biroul de Cadastru și Publicitate Imobiliară Craiova

**A. Partea I. Descrierea imobilului**

TEREN Intravilan

Adresa: Loc. Leu, Jud. Dolj, T119

Nr. Crt	Nr cadastral Nr. topografic	Suprafața* (mp)	Observații / Referințe
A1		241	Sector cadastral:13 Teren imprejmuit;

**Construcții**

Crt	Nr cadastral Nr. topografic	Adresa	Observații / Referințe
A1.1		Loc. Leu, Jud. Dolj	Nr. niveluri:1; S. construita la sol:49 mp; CASA DE LOCUIT DIN CARAMIDA,ACOPERITA CU TIGLA

**B. Partea II. Proprietari și acte**

Inscrieri privitoare la dreptul de proprietate și alte drepturi reale		Referințe
/		
Act Normativ nr. LEGEA 7, din 13/03/1996 emis de PARLAMENTUL ROMANIEI;		
B1	Inscrierea provizorie, drept de PROPRIETATE, dobandit prin Lege, cota actuala 1/1, cota initiala 1/1 1) NEIDENTIFICAT NEIDENTIFICAT	A1
Act Normativ nr. LEGEA 7, din 13/03/1996 emis de GUVERNUL ROMANIEI;		
B2	Intabulare, drept de PROPRIETATE, dobandit prin Lege, cota actuala 1/1, cota initiala 1/1 1) NEIDENTIFICAT NEIDENTIFICAT	A1.1

**C. Partea III. SARCINI .**

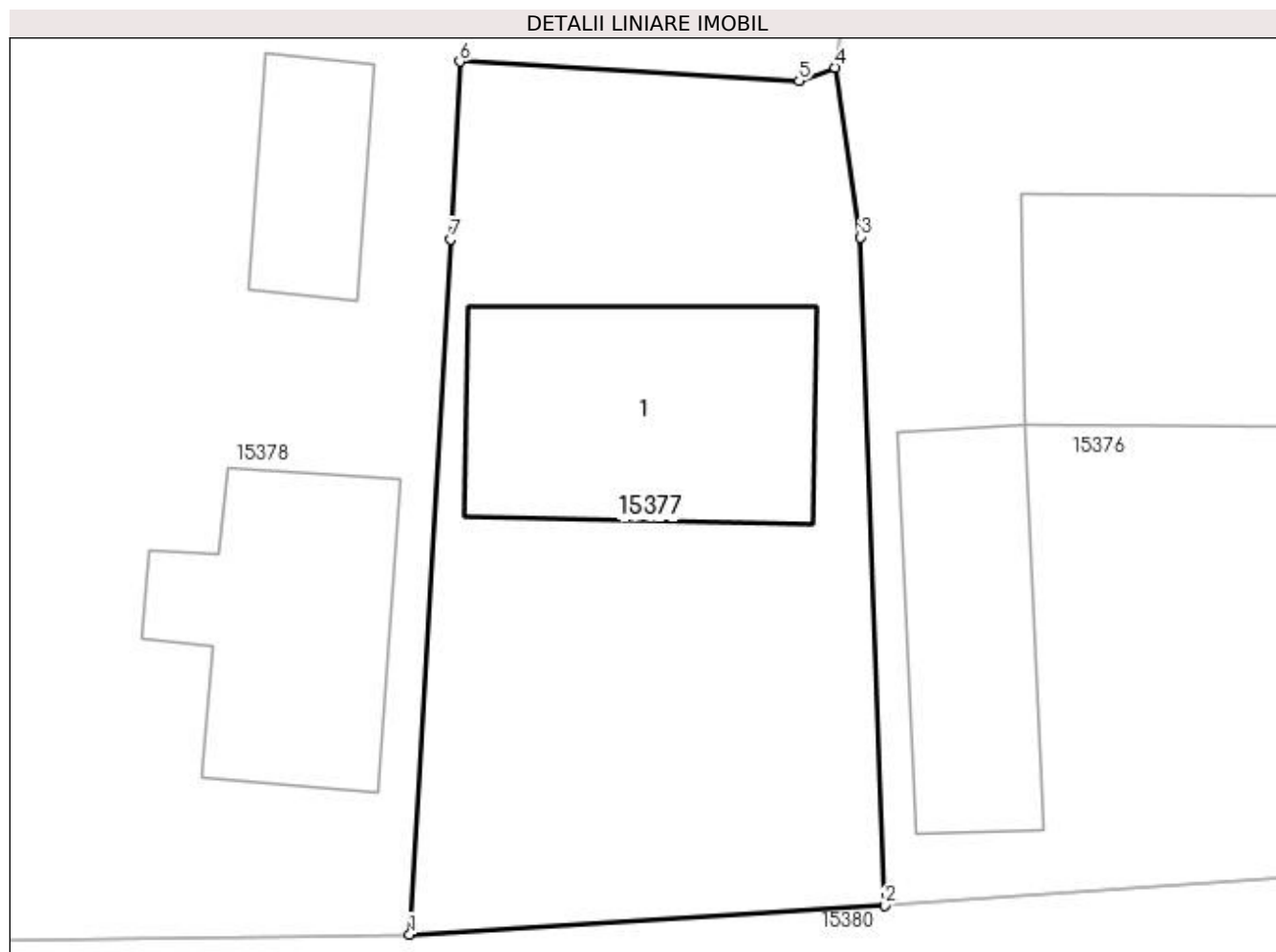
Inscrieri privind dezmembramintele dreptului de proprietate, drepturi reale de garanție și sarcini	Referințe
NU SUNT	

## Anexa Nr. 1 La Partea I

## Teren

Nr cadastral	Suprafața (mp)*	Observații / Referințe
	241	

\* Suprafața este determinată în planul de proiecție Stereo 70.



## Date referitoare la teren

Crt	Categorie folosință	Intra vilan	Suprafața (mp)	Tarla	Parcelă	Nr. topo	Observații / Referințe
1	curți constructii	DA	241	119	-	-	

## Date referitoare la construcții

Crt	Număr	Destinație construcție	Supraf. (mp)	Situație juridică	Observații / Referințe
A1.1		construcții de locuințe	49	Cu acte	Nr. niveluri:1; S. construita la sol:49 mp; CASA DE LOCUIT DIN CARAMIDA,ACOPERITA CU TIGLA

## Lungime Segmente

1) Valorile lungimilor segmentelor sunt obținute din proiecție în plan.

Punct început	X / Y	Punct sfârșit	X / Y	Lungime segment (** (m)
1	419.792,897 298.760,908	2	419.805,056 298.761,656	12.182
2	419.805,056 298.761,656	3	419.804,443 298.778,758	17.113
3	419.804,443 298.778,758	4	419.803,793 298.783,105	4.395

Punct început	X / Y	Punct sfârșit	X / Y	Lungime segment (** (m)
4	419.803,793 298.783,105	5	419.802,87 298.782,766	0.983
5	419.802,87 298.782,766	6	419.794,177 298.783,257	8.707
6	419.794,177 298.783,257	7	419.793,936 298.778,709	4.554
7	419.793,936 298.778,709	1	419.792,897 298.760,908	17.831

\*\* Lungimile segmentelor sunt determinate în planul de proiecție Stereo 70 și sunt rotunjite la 1 milimetru.

\*\*\* Distanța dintre puncte este formată din segmente cumulate ce sunt mai mici decât valoarea 1 milimetru.





**DATE DESPRE IMOBILUL NR. 15378**

Oficiul de Cadastru și Publicitate Imobiliară DOLJ  
Biroul de Cadastru și Publicitate Imobiliară Craiova

**A. Partea I. Descrierea imobilului**

TEREN Intravilan

Adresa: Loc. Leu, Jud. Dolj

Nr. Crt	Nr cadastral Nr. topografic	Suprafața* (mp)	Observații / Referințe
A1	31524	Din acte: 1.364 Masurata: 1.255	Sector cadastral:13 Teren imprejmuit;

**Construcții**

Crt	Nr cadastral Nr. topografic	Adresa	Observații / Referințe
A1.1		Loc. Leu, Jud. Dolj	Nr. niveluri:1; S. construita la sol:40 mp; CASA DE LOCUIT DIN BCA ,ACOPERITA CU TABLA
A1.2		Loc. Leu, Jud. Dolj	Nr. niveluri:1; S. construita la sol:17 mp; CONSTRUCTIE ANEXA

**B. Partea II. Proprietari și acte**

Inscrieri privitoare la dreptul de proprietate și alte drepturi reale	Referințe
<b>49208 / 13/03/2019</b>	
Act Notarial nr. CONTRACT DE VANZARE AUT NR 1088, din 12/03/2019 emis de NP CANTAR ELENA;	
B1	A1, A1.1, A1.2
Intabulare, drept de PROPRIETATE, dobandit prin Conventie, cota actuala 1/1, cota initiala 1/1	
1) TURLICĂ CORNEL-LAURENȚIU	
2) TURLICA DENISE-MARIA	

**C. Partea III. SARCINI .**

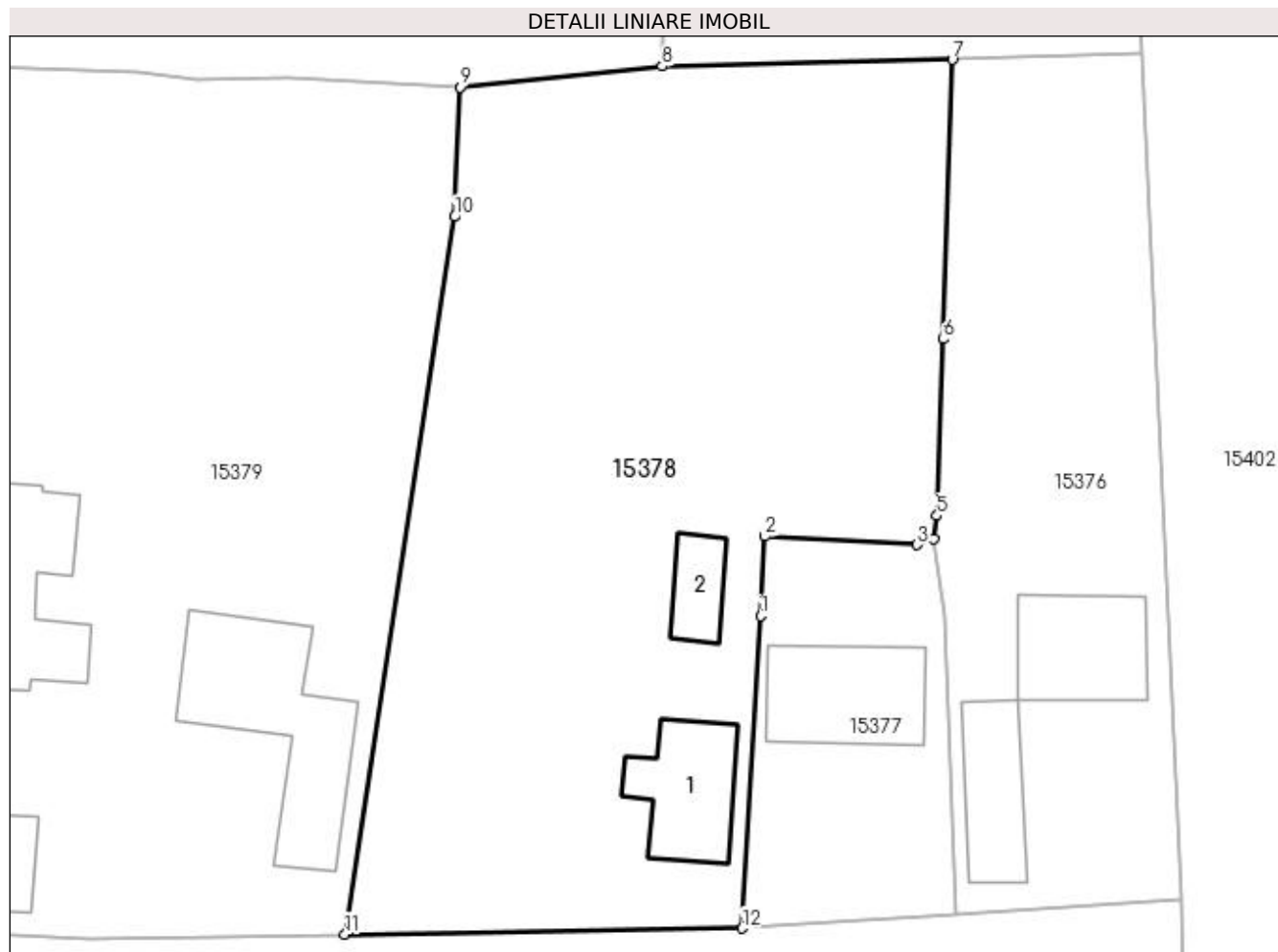
Inscrieri privind dezmembramintele dreptului de proprietate, drepturi reale de garanție și sarcini	Referințe
NU SUNT	

## Anexa Nr. 1 La Partea I

## Teren

Nr cadastral	Suprafața (mp)*	Observații / Referințe
31524	Din acte: 1.364 Masurata: 1.255	

\* Suprafața este determinată în planul de proiecție Stereo 70.



## Date referitoare la teren

Crt	Categorie folosință	Intravilan	Suprafața (mp)	Tarla	Parcelă	Nr. topo	Observații / Referințe
1	curți constructii	DA	505	-	-	-	
2	arabil	DA	750	-	-	-	

## Date referitoare la construcții

Crt	Număr	Destinație construcție	Supraf. (mp)	Situație juridică	Observații / Referințe
A1.1		construcții de locuințe	40	Cu acte	Nr. niveluri:1; S. construita la sol:40 mp; CASA DE LOCUIT DIN BCA ,ACOPERITA CU TABLA
A1.2		construcții anexa	17	Cu acte	Nr. niveluri:1; S. construita la sol:17 mp; CONSTRUCTIE ANEXA

## Lungime Segmente

1) Valorile lungimilor segmentelor sunt obținute din proiecție în plan.

Punct început	X / Y	Punct sfârșit	X / Y	Lungime segment (** (m)
1	419.793,936 298.778,709	2	419.794,177 298.783,257	4.554
2	419.794,177 298.783,257	3	419.802,87 298.782,766	8.707

Punct început	X / Y	Punct sfârşit	X / Y	Lungime segment (** (m)
3	419.802,87 298.782,766	4	419.803,793 298.783,105	0.983
4	419.803,793 298.783,105	5	419.804,003 298.784,425	1.337
5	419.804,003 298.784,425	6	419.804,355 298.794,492	10.073
6	419.804,355 298.794,492	7	419.804,869 298.810,411	15.927
7	419.804,869 298.810,411	8	419.788,344 298.810,028	16.529
8	419.788,344 298.810,028	9	419.776,813 298.808,845	11.592
9	419.776,813 298.808,845	10	419.776,495 298.801,459	7.393
10	419.776,495 298.801,459	11	419.770,253 298.760,571	41.362
11	419.770,253 298.760,571	12	419.792,897 298.760,908	22.647
12	419.792,897 298.760,908	1	419.793,936 298.778,709	17.831

\*\* Lungimile segmentelor sunt determinate în planul de proiecție Stereo 70 și sunt rotunjite la 1 milimetru.

\*\*\* Distanța dintre puncte este formată din segmente cumulate ce sunt mai mici decât valoarea 1 milimetru.





## DATE DESPRE IMOBILUL NR. 15379

Oficiul de Cadastru și Publicitate Imobiliară DOLJ  
Biroul de Cadastru și Publicitate Imobiliară Craiova

## A. Partea I. Descrierea imobilului

TEREN Intravilan

Nr. CF vechi:322  
Nr. cadastral vechi:400

Adresa: Loc. Leu, Jud. Dolj, T119, P2111,2111/1

Nr. Crt	Nr cadastral Nr. topografic	Suprafața* (mp)	Observații / Referințe
A1	31660	Din acte: 1.487 Masurata: 1.500	Sector cadastral:13 Teren imprejmuit;

## Construcții

Crt	Nr cadastral Nr. topografic	Adresa	Observații / Referințe
A1.1		Loc. Leu, Jud. Dolj	Nr. niveluri:1; S. construita la sol:79 mp; CASA DE LOCUIT DIN CARAMIDA,ACOPERITA CU TABLA
A1.2		Loc. Leu, Jud. Dolj	Nr. niveluri:2; S. construita la sol:115 mp; CASA DE LOCUIT DIN BCA ,ACOPERITA CU TABLA
A1.3		Loc. Leu, Jud. Dolj	Nr. niveluri:1; S. construita la sol:30 mp; CONSTRUCTIE ANEXA

## B. Partea II. Proprietari și acte

Inscrieri privitoare la dreptul de proprietate și alte drepturi reale		Referințe
<b>43859 / 16/10/2006</b>		
Act Notarial nr. 2448, din 10/10/2006 emis de BNP DEFTA EMIL;		
B1	Intabulare, drept de PROPRIETATE, dobandit prin Conventie, cota actuala 1/4, cota initiala 1/4 1) MENDEA IONEL, LIPSĂ CNP OBSERVATII: (PROVENITA DIN CONVERSIA CF 322)	A1
<b>16711 / 14/02/2014</b>		
Act Notarial nr. CONTRACT DE INTRETINERE AUT NR 449, din 10/02/2014 emis de BNP DEFTA EMIL;		
B2	Intabulare, drept de PROPRIETATE, dobandit prin Conventie, cota actuala 3/4, cota initiala 3/4 1) DRAGOMIR IONEL 2) DRAGOMIR DANIELA	A1
<b>43859 / 16/10/2006</b>		
Act Notarial nr. 2448, din 10/10/2006 emis de BNP DEFTA EMIL;		
B3	Intabulare, drept de PROPRIETATE, dobandit prin Conventie, cota actuala 5/8, cota initiala 5/8 1) MENDEA IONEL, LIPSĂ CNP	A1.1, A1.2, A1.3
<b>16711 / 14/02/2014</b>		
Act Notarial nr. CONTRACT DE INTRETINERE AUT NR 449, din 10/02/2014 emis de BNP DEFTA EMIL;		
B4	Intabulare, drept de PROPRIETATE, dobandit prin Conventie, cota actuala 3/8, cota initiala 3/8 1) DRAGOMIR IONEL 2) DRAGOMIR DANIELA	A1.1, A1.2, A1.3
B5	Se noteaza interdictiile de instrainare ori grevare asupra cotei de 3/4 din teren si cota de 3/8 din constructii in favoarea lui MENDEA MARIEA OBSERVATII: PROPRIETATEA LUI B5, B 6	A1, A1.1, A1.2, A1.3

## C. Partea III. SARCINI

Inscrieri privind dezmembramintele dreptului de proprietate, drepturi reale de garanție și sarcini		Referințe
<b>43859 / 16/10/2006</b>		
Act Notarial nr. 2448, DIN 10.10.2006, EMIS DE BNP DEFTA EMIL, din 10/10/2016 emis de BNP DEFTA EMIL;		
C1	Intabulare, drept de UZUFRACT VIAGER, cota actuala 1/4, cota initiala 1/4 1) TUCU ELENA, LIPSĂ CNP OBSERVATII: (PROVENITA DIN CONVERSIA CF 322)PROPRIETATEA LUI B3, B4	A1
<b>16711 / 14/02/2014</b>		
Act Notarial nr. CONTRACT DE INTRETINERE AUT NR 449, din 10/02/2014 emis de BNP DEFTA EMIL;		

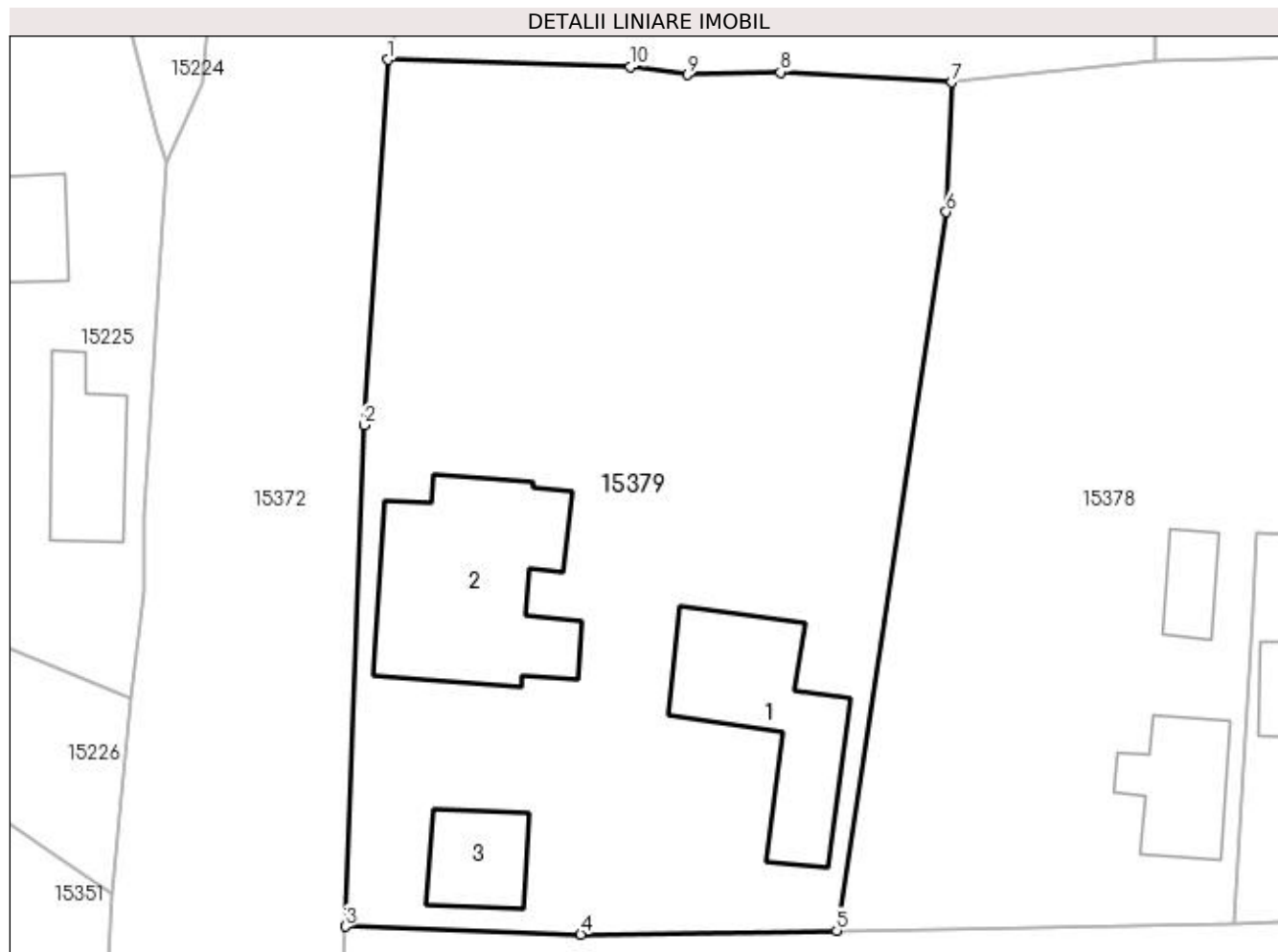
Inscrieri privind dezmembramintele dreptului de proprietate, drepturi reale de garanție și sarcini		Referințe
C2	Intabulare, drept de UZUFRUCT VIAGER, dobandit prin Conventie, cota actuala 3/4, cota initiala 3/4 1) <b>MENDEA MARIEA</b> <i>OBSERVATII: PROPRIETATEA LUI B5, B 6</i>	A1
C3	Intabulare, drept de IPOTECA LEGALA, Valoare:0 CE ARE CA OBIECT PLATA RENTEI ÎN BANI CORESPUNZĂTOARE ÎNTREȚINERII NEEEXECUTATE, dobandit prin Conventie, cota actuala 3/4, cota initiala 3/4 1) <b>MENDEA MARIEA</b> <i>OBSERVATII: PROPRIETATEA LUI B5, B 6</i>	A1
<b>43859 / 16/10/2006</b>		
Act Notarial nr. 2448, DIN 10.10.2006, EMIS DE BNP DEFTA EMIL, din 10/10/2006 emis de BNP DEFTA EMIL;		
C4	Intabulare, drept de UZUFRUCT VIAGER, cota actuala 5/8, cota initiala 5/8 1) <b>TUCU ELENA, LIPSĂ CNP</b> <i>OBSERVATII: PROPRIETATEA LUI B3, B4</i>	A1.1, A1.2, A1.3
Act Notarial nr. 2448, din 10/10/2006 emis de BNP DEFTA EMIL;		
C5	se noteaza interdictiile de instrainare si grevare, asupra cotei de 1/4 din teren si asupra cotei de 5/8 din constructii, 1) <b>TUCU ELENA, LIPSĂ CNP</b> <i>OBSERVATII: (PROVENITA DIN CONVERSIA CF 322)PROPRIETATEA LUI B3, B4</i>	A1, A1.1, A1.2, A1.3
<b>16711 / 14/02/2014</b>		
Act Notarial nr. CONTRACT DE INTRETINERE AUT NR 449, din 10/02/2014 emis de BNP DEFTA EMIL;		
C6	Intabulare, drept de UZUFRUCT VIAGER, dobandit prin Conventie, cota actuala 3/8, cota initiala 3/8 1) <b>MENDEA MARIEA</b> <i>OBSERVATII: PROPRIETATEA LUI B5, B 6</i>	A1.1, A1.2, A1.3
C7	Intabulare, drept de IPOTECA LEGALA, Valoare:0 CE ARE CA OBIECT PLATA RENTEI ÎN BANI CORESPUNZĂTOARE ÎNTREȚINERII NEEEXECUTATE, dobandit prin Conventie, cota actuala 3/8, cota initiala 3/8 1) <b>MENDEA MARIEA</b> <i>OBSERVATII: PROPRIETATEA LUI B5, B 6</i>	A1.1, A1.2, A1.3

## Anexa Nr. 1 La Partea I

## Teren

Nr cadastral	Suprafața (mp)*	Observații / Referințe
31660	Din acte: 1.487 Masurata: 1.500	

\* Suprafața este determinată în planul de proiecție Stereo 70.



## Date referitoare la teren

Crt	Categorie folosință	Intra vilan	Suprafața (mp)	Tarla	Parcelă	Nr. topo	Observații / Referințe
1	curți constructii	DA	717	119	2111,2111/1	-	
2	arabil	DA	783	119	2111,2111/1	-	

## Date referitoare la construcții

Crt	Număr	Destinație construcție	Supraf. (mp)	Situație juridică	Observații / Referințe
A1.1		construcții de locuințe	79	Cu acte	Nr. niveluri:1; S. construita la sol:79 mp; CASA DE LOCUIT DIN CARAMIDA,ACOPERITA CU TABLA
A1.2		construcții de locuințe	115	Cu acte	Nr. niveluri:2; S. construita la sol:115 mp; CASA DE LOCUIT DIN BCA ,ACOPERITA CU TABLA
A1.3		construcții anexa	30	Cu acte	Nr. niveluri:1; S. construita la sol:30 mp; CONSTRUCTIE ANEXA

## Lungime Segmente

1) Valorile lungimilor segmentelor sunt obținute din proiecție în plan.

Punct început	X / Y	Punct sfârșit	X / Y	Lungime segment (** (m)

Punct început	X / Y	Punct sfârşit	X / Y	Lungime segment (** (m)
1	419.744,705 298.810,126	2	419.743,363 298.789,341	20.828
2	419.743,363 298.789,341	3	419.742,297 298.760,809	28.552
3	419.742,297 298.760,809	4	419.755,689 298.760,359	13.4
4	419.755,689 298.760,359	5	419.770,253 298.760,571	14.566
5	419.770,253 298.760,571	6	419.776,495 298.801,459	41.362
6	419.776,495 298.801,459	7	419.776,813 298.808,845	7.393
7	419.776,813 298.808,845	8	419.767,06 298.809,415	9.77
8	419.767,06 298.809,415	9	419.761,748 298.809,278	5.314
9	419.761,748 298.809,278	10	419.758,507 298.809,716	3.27
10	419.758,507 298.809,716	1	419.744,705 298.810,126	13.808

\*\* Lungimile segmentelor sunt determinate în planul de proiecție Stereo 70 și sunt rotunjite la 1 milimetru.

\*\*\* Distanța dintre puncte este formată din segmente cumulate ce sunt mai mici decât valoarea 1 milimetru.



**DATE DESPRE IMOBILUL NR. 15380**

Oficiul de Cadastru și Publicitate Imobiliară DOLJ  
Biroul de Cadastru și Publicitate Imobiliară Craiova

**A. Partea I. Descrierea imobilului**

TEREN Intravilan

Adresa: Loc. Leu, Jud. Dolj, DC 2388 TR.1

Nr. Crt	Nr cadastral Nr. topografic	Suprafața* (mp)	Observații / Referințe
A1		Din acte: 1.463 Masurata: 682	Sector cadastral:13 Teren neimprejmuit;

**B. Partea II. Proprietari și acte**

Inscrieri privitoare la dreptul de proprietate și alte drepturi reale	Referințe
/	
Act Normativ nr. HG 965, din 05/09/2002 emis de PARLAMENTUL ROMANIEI (ANEXA NR. 57/2002);	
B1	A1
Intabulare, drept de PROPRIETATE, dobandit prin Lege, cota actuala 1/1, cota initiala 1/1	
1) COMUNA LEU - DOMENIU PUBLIC, CIF:4553631	

**C. Partea III. SARCINI .**

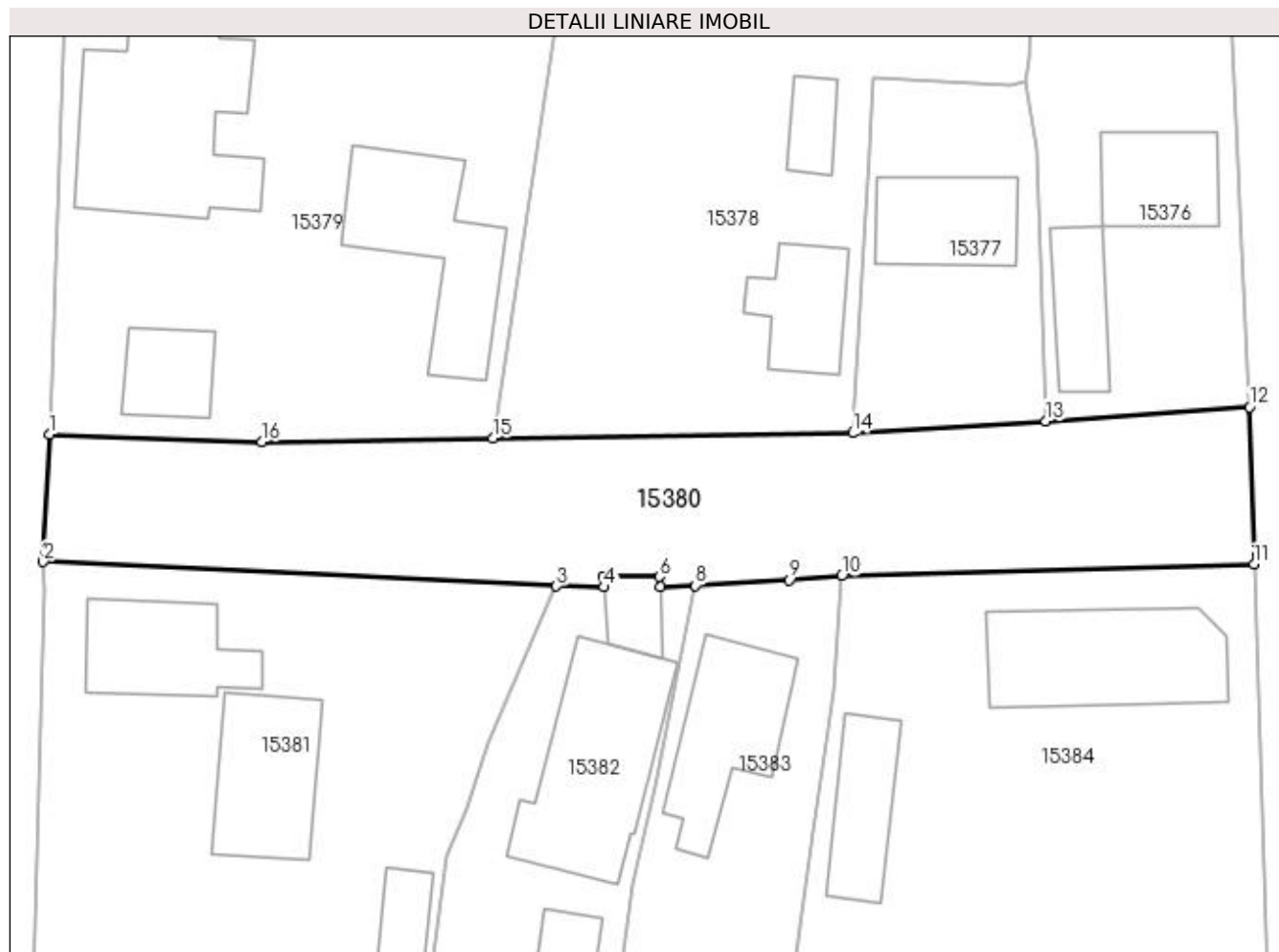
Inscrieri privind dezmembramintele dreptului de proprietate, drepturi reale de garanție și sarcini	Referințe
NU SUNT	

## Anexa Nr. 1 La Partea I

## Teren

Nr cadastral	Suprafața (mp)*	Observații / Referințe
	Din acte: 1.463 Masurata: 682	

\* Suprafața este determinată în planul de proiecție Stereo 70.



## Date referitoare la teren

Crt	Categorie folosință	Intra vilan	Suprafața (mp)	Tarla	Parcelă	Nr. topo	Observații / Referințe
1	drum	DA	682	-	DC 2388 TR. 1	-	

## Lungime Segmente

1) Valorile lungimilor segmentelor sunt obținute din proiecție în plan.

Punct început	X / Y	Punct sfârșit	X / Y	Lungime segment (** (m)
1	419.742,297 298.760,809	2	419.741,912 298.752,795	8.023
2	419.741,912 298.752,795	3	419.774,228 298.751,26	32.352
3	419.774,228 298.751,26	4	419.777,231 298.751,205	3.004
4	419.777,231 298.751,205	5	419.777,184 298.751,894	0.691
5	419.777,184 298.751,894	6	419.780,748 298.751,85	3.564

Punct început	X / Y	Punct sfârşit	X / Y	Lungime segment (** (m)
6	419.780,748 298.751,85	7	419.780,776 298.751,238	0.613
7	419.780,776 298.751,238	8	419.783,004 298.751,302	2.229
8	419.783,004 298.751,302	9	419.788,922 298.751,652	5.928
9	419.788,922 298.751,652	10	419.792,225 298.751,91	3.313
10	419.792,225 298.751,91	11	419.818,179 298.752,635	25.964
11	419.818,179 298.752,635	12	419.817,901 298.762,552	9.921
12	419.817,901 298.762,552	13	419.805,056 298.761,656	12.876
13	419.805,056 298.761,656	14	419.792,897 298.760,908	12.182
14	419.792,897 298.760,908	15	419.770,253 298.760,571	22.647
15	419.770,253 298.760,571	16	419.755,689 298.760,359	14.566
16	419.755,689 298.760,359	1	419.742,297 298.760,809	13.4

\*\* Lungimile segmentelor sunt determinate în planul de proiecție Stereo 70 și sunt rotunjite la 1 milimetru.

\*\*\* Distanța dintre puncte este formată din segmente cumulate ce sunt mai mici decât valoarea 1 milimetru.



**DATE DESPRE IMOBILUL NR. 15381**

Oficiul de Cadastru și Publicitate Imobiliară DOLJ  
Biroul de Cadastru și Publicitate Imobiliară Craiova

**A. Partea I. Descrierea imobilului**

TEREN Intravilan

Adresa: Loc. Leu, Nr. 164, Jud. Dolj, T119, P2430

Nr. Crt	Nr cadastral Nr. topografic	Suprafața* (mp)	Observații / Referințe
A1		Din acte: 885 Masurata: 864	Sector cadastral:13 Teren neimprijmit;

**Construcții**

Crt	Nr cadastral Nr. topografic	Adresa	Observații / Referințe
A1.1		Loc. Leu, Jud. Dolj	Nr. niveluri:2; S. construita la sol:55 mp; CASA DE LOCUIT DIN CARAMIDA,ACOPERITA CU TIGLA
A1.2		Loc. Leu, Jud. Dolj	Nr. niveluri:1; S. construita la sol:62 mp; CONSTRUCTIE ANEXA
A1.3		Loc. Leu, Jud. Dolj	Nr. niveluri:1; S. construita la sol:28 mp; CONSTRUCTIE ANEXA

**B. Partea II. Proprietari și acte**

Inscrieri privitoare la dreptul de proprietate și alte drepturi reale		Referințe
/		
Act Administrativ nr. TDP 2478, din 09/09/2004 emis de CONSILIUL JUDETEAN DOLJ (CERTIFICAT DE DECES SERIA DM NR. 591974);		
B1	Intabulare, drept de PROPRIETATE, dobandit prin Reconstituire, cota actuala 1/1, cota initiala 1/1 1) DINCUI ION DEFUNCT:Da	A1
Act Normativ nr. LEGEA 7, din 13/03/1996 emis de GUVERNUL ROMANIEI;		
B2	Intabulare, drept de PROPRIETATE, dobandit prin Lege, cota actuala 1/1, cota initiala 1/1 1) DINCUI ION DEFUNCT:Da	A1.1, A1.2, A1.3

**C. Partea III. SARCINI .**

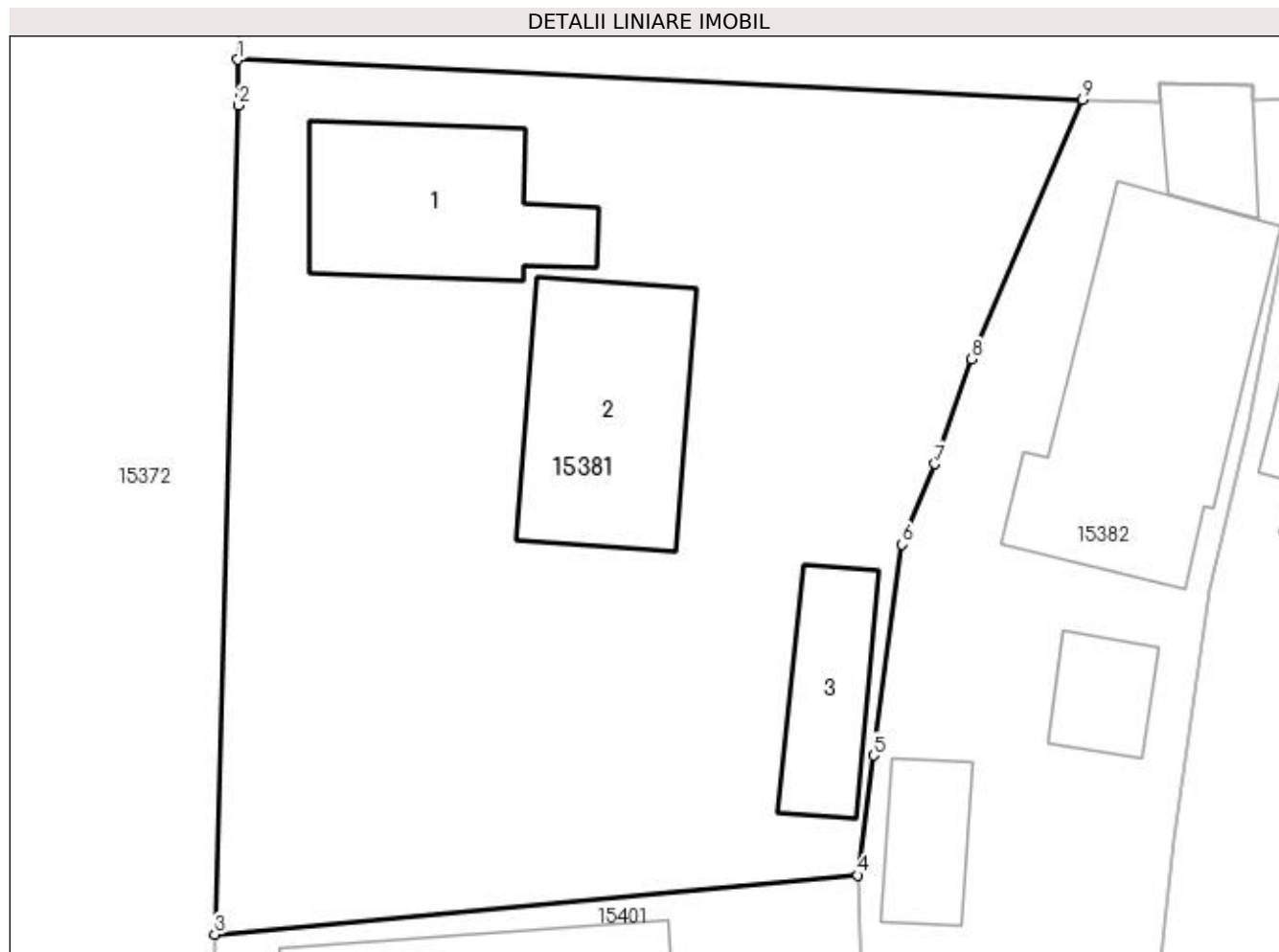
Inscrieri privind dezmembramintele dreptului de proprietate, drepturi reale de garanție și sarcini	Referințe
NU SUNT	

## Anexa Nr. 1 La Partea I

## Teren

Nr cadastral	Suprafața (mp)*	Observații / Referințe
	Din acte: 885 Masurata: 864	

\* Suprafața este determinată în planul de proiecție Stereo 70.



## Date referitoare la teren

Crt	Categorie folosință	Intra vilan	Suprafața (mp)	Tarla	Parcelă	Nr. topo	Observații / Referințe
1	curți constructii	DA	864	119	2430	-	

## Date referitoare la construcții

Crt	Număr	Destinație construcție	Supraf. (mp)	Situație juridică	Observații / Referințe
A1.1		construcții de locuințe	55	Cu acte	Nr. niveluri:2; S. construită la sol:55 mp; CASA DE LOCUIT DIN CARAMIDA,ACOPERITA CU TIGLA
A1.2		construcții anexa	62	Cu acte	Nr. niveluri:1; S. construită la sol:62 mp; CONSTRUCTIE ANEXA
A1.3		construcții anexa	28	Cu acte	Nr. niveluri:1; S. construită la sol:28 mp; CONSTRUCTIE ANEXA

## Lungime Segmente

1) Valorile lungimilor segmentelor sunt obținute din proiecție în plan.

Punct început	X / Y	Punct sfârșit	X / Y	Lungime segment (** (m)
1	419.741,912 298.752,795	2	419.741,949 298.751,045	1.75

Punct început	X / Y	Punct sfârşit	X / Y	Lungime segment (** (m)
2	419.741,949 298.751,045	3	419.741,037 298.719,349	31.709
3	419.741,037 298.719,349	4	419.765,622 298.721,607	24.688
4	419.765,622 298.721,607	5	419.766,238 298.726,195	4.629
5	419.766,238 298.726,195	6	419.767,324 298.734,259	8.137
6	419.767,324 298.734,259	7	419.768,571 298.737,335	3.319
7	419.768,571 298.737,335	8	419.769,982 298.741,348	4.254
8	419.769,982 298.741,348	9	419.774,228 298.751,26	10.783
9	419.774,228 298.751,26	1	419.741,912 298.752,795	32.352

\*\* Lungimile segmentelor sunt determinate în planul de proiecție Stereo 70 și sunt rotunjite la 1 milimetru.

\*\*\* Distanța dintre puncte este formată din segmente cumulate ce sunt mai mici decât valoarea 1 milimetru.





**DATE DESPRE IMOBILUL NR. 15382**

Oficiul de Cadastru și Publicitate Imobiliară DOLJ  
Biroul de Cadastru și Publicitate Imobiliară Craiova

**A. Partea I. Descrierea imobilului**

TEREN Intravilan

Adresa: Loc. Leu, Nr. 230A, Jud. Dolj, T119, P2431

Nr. Crt	Nr cadastral Nr. topografic	Suprafața* (mp)	Observații / Referințe
A1		Din acte: 579 Masurata: 627	Sector cadastral:13 Teren imprejmuit;

**Construcții**

Crt	Nr cadastral Nr. topografic	Adresa	Observații / Referințe
A1.1		Loc. Leu, Jud. Dolj	Nr. niveluri:1; S. construita la sol:97 mp; CASA DE LOCUIT DIN CARAMIDA,ACOPERITA CU TIGLA
A1.2		Loc. Leu, Jud. Dolj	Nr. niveluri:2; S. construita la sol:17 mp; CONSTRUCTIE ANEXA
A1.3		Loc. Leu, Jud. Dolj	Nr. niveluri:1; S. construita la sol:16 mp; CONSTRUCTIE ANEXA
A1.4		Loc. Leu, Jud. Dolj	Nr. niveluri:1; S. construita la sol:19 mp; CONSTRUCTIE ANEXA

**B. Partea II. Proprietari și acte**

Inscrieri privitoare la dreptul de proprietate și alte drepturi reale	Referințe
/	
Act Administrativ nr. TDP 2205, din 31/01/2003 emis de CONSILIUL JUDETEAN DOLJ;	
B1	A1
Intabulare, drept de PROPRIETATE, dobandit prin Reconstituire, cota actuala 1/1, cota initiala 1/1 1) COBÎRJALĂ ION, LIPSĂ CNP	
Act Normativ nr. LEGEA 7, din 13/03/1996 emis de GUVERNUL ROMANIEI;	
B2	A1.1, A1.2, A1.3, A1.4
Intabulare, drept de PROPRIETATE, dobandit prin Lege, cota actuala 1/1, cota initiala 1/1 1) COBÎRJALĂ ION, LIPSĂ CNP	

**C. Partea III. SARCINI .**

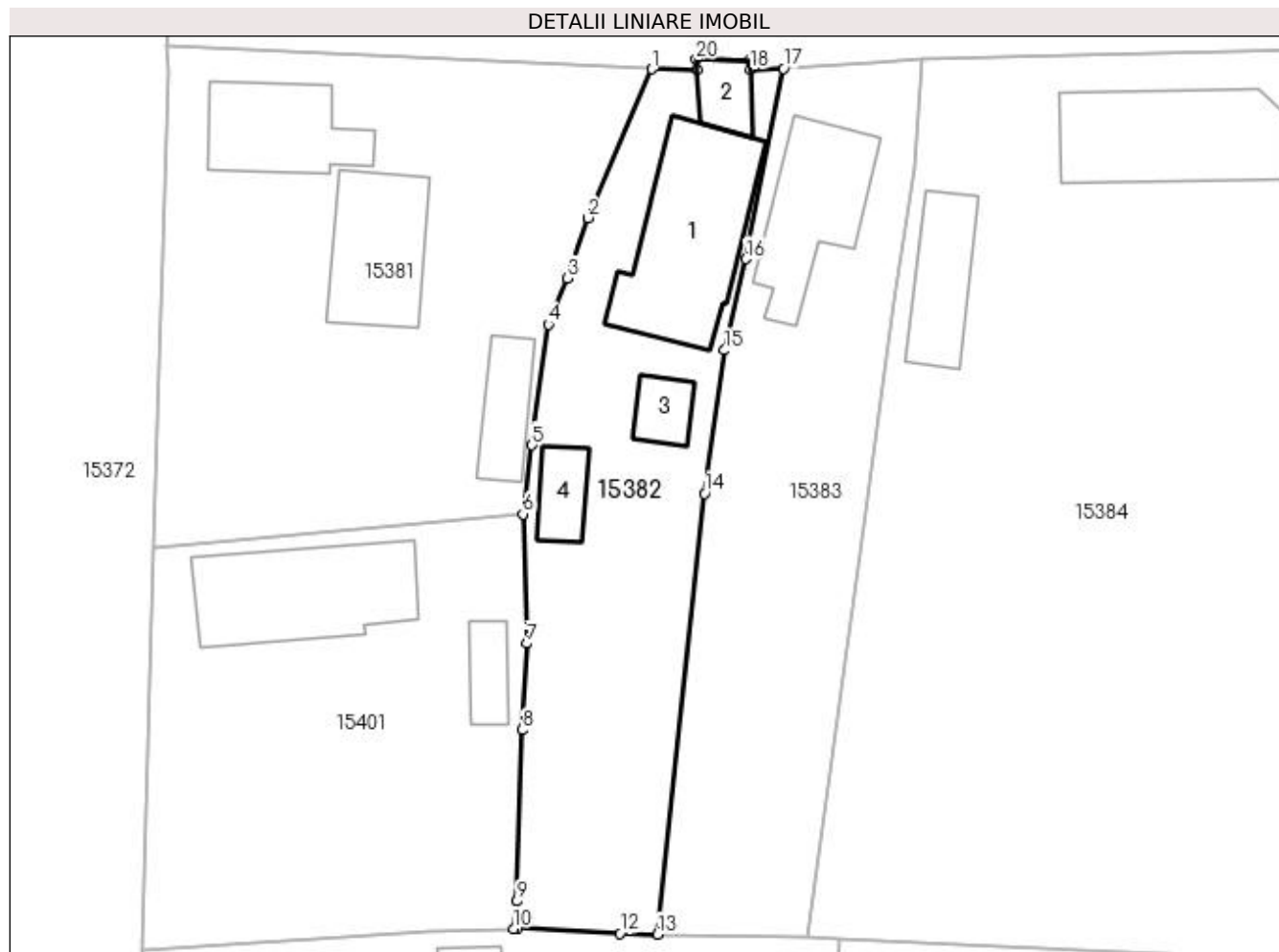
Inscrieri privind dezmembramintele dreptului de proprietate, drepturi reale de garanție și sarcini	Referințe
NU SUNT	

## Anexa Nr. 1 La Partea I

## Teren

Nr cadastral	Suprafața (mp)*	Observații / Referințe
	Din acte: 579 Masurata: 627	

\* Suprafața este determinată în planul de proiecție Stereo 70.



## Date referitoare la teren

Crt	Categorie folosință	Intravilan	Suprafața (mp)	Tarla	Parcelă	Nr. topo	Observații / Referințe
1	curți construcții	DA	450	119	2431	-	
2	arabil	DA	177	119	2431	-	

## Date referitoare la construcții

Crt	Număr	Destinație construcție	Supraf. (mp)	Situație juridică	Observații / Referințe
A1.1		construcții de locuințe	97	Cu acte	Nr. niveluri:1; S. construita la sol:97 mp; CASA DE LOCUIT DIN CARAMIDA,ACOPERITA CU TIGLA
A1.2		construcții anexa	17	Cu acte	Nr. niveluri:2; S. construita la sol:17 mp; CONSTRUCTIE ANEXA
A1.3		construcții anexa	16	Cu acte	Nr. niveluri:1; S. construita la sol:16 mp; CONSTRUCTIE ANEXA
A1.4		construcții anexa	19	Cu acte	Nr. niveluri:1; S. construita la sol:19 mp; CONSTRUCTIE ANEXA

## Lungime Segmente

1) Valorile lungimilor segmentelor sunt obținute din proiecție în plan.

Punct început	X / Y	Punct sfârșit	X / Y	Lungime segment (** (m)	Punct început	X / Y	Punct sfârșit	X / Y	Lungime segment (** (m)
---------------	-------	---------------	-------	-------------------------	---------------	-------	---------------	-------	-------------------------

Punct început	X / Y	Punct sfârșit	X / Y	Lungime segment (** (m)
1	419.774,228 298.751,26	2	419.769,982 298.741,348	10.783
3	419.768,571 298.737,335	4	419.767,324 298.734,259	3.319
5	419.766,238 298.726,195	6	419.765,622 298.721,607	4.629
7	419.765,903 298.712,977	8	419.765,588 298.707,214	5.772
9	419.765,234 298.695,802	10	419.765,014 298.693,968	1.847
11	419.765,272 298.693,995	12	419.772,094 298.693,653	6.831
13	419.774,62 298.693,592	14	419.777,73 298.722,969	29.541
15	419.779,068 298.732,521	16	419.780,493 298.738,613	6.256
17	419.783,004 298.751,302	18	419.780,776 298.751,238	2.229
19	419.780,748 298.751,85	20	419.777,184 298.751,894	3.564
21	419.777,231 298.751,205	1	419.774,228 298.751,26	3.004

Punct început	X / Y	Punct sfârșit	X / Y	Lungime segment (** (m)
2	419.769,982 298.741,348	3	419.768,571 298.737,335	4.254
4	419.767,324 298.734,259	5	419.766,238 298.726,195	8.137
6	419.765,622 298.721,607	7	419.765,903 298.712,977	8.635
8	419.765,588 298.707,214	9	419.765,234 298.695,802	11.417
10	419.765,014 298.693,968	11	419.765,272 298.693,995	0.259
12	419.772,094 298.693,653	13	419.774,62 298.693,592	2.526
14	419.777,73 298.722,969	15	419.779,068 298.732,521	9.645
16	419.780,493 298.738,613	17	419.783,004 298.751,302	12.935
18	419.780,776 298.751,238	19	419.780,748 298.751,85	0.613
20	419.777,184 298.751,894	21	419.777,231 298.751,205	0.691

\*\* Lungimile segmentelor sunt determinate în planul de proiecție Stereo 70 și sunt rotunjite la 1 milimetru.

\*\*\* Distanța dintre puncte este formată din segmente cumulate ce sunt mai mici decât valoarea 1 milimetru.



**DATE DESPRE IMOBILUL NR. 15383**

Oficiul de Cadastru și Publicitate Imobiliară DOLJ  
Biroul de Cadastru și Publicitate Imobiliară Craiova

**A. Partea I. Descrierea imobilului**

TEREN Intravilan

Nr. CF vechi:103  
Nr. cadastral vechi:99

Adresa: Loc. Leu, Jud. Dolj, T119, P2432

Nr. Crt	Nr cadastral Nr. topografic	Suprafața* (mp)	Observații / Referințe
A1	33824	Din acte: 560 Masurata: 604	Sector cadastral:13 Teren imprejmuit;

**Construcții**

Crt	Nr cadastral Nr. topografic	Adresa	Observații / Referințe
A1.1		Loc. Leu, Jud. Dolj, T 119, P 2432	Nr. niveluri:2; S. construita la sol:64 mp; S. construita desfasurata:68 mp; CASA DE LOCUIT DIN CARAMIDA, ACOPERITA CU TIGLA

**B. Partea II. Proprietari și acte**

Inscrieri privitoare la dreptul de proprietate și alte drepturi reale		Referințe
<b>15682 / 18/11/2002</b>		
Act Notarial nr. 4189, din 01/01/2002 emis de NP TUDOR M.D.;		
B1	Intabulare, drept de PROPRIETATE, dobândit prin Conventie, cota actuala 1/1, cota initiala 1/1 1) COBIRJALA CONSTANTIN, LIPSĂ CNP 2) COBIRJALA ILEANA SILVIA, LIPSĂ CNP	A1, A1.1

**C. Partea III. SARCINI .**

Inscrieri privind dezmembramintele dreptului de proprietate, drepturi reale de garanție și sarcini	Referințe
NU SUNT	

## Anexa Nr. 1 La Partea I

## Teren

Nr cadastral	Suprafața (mp)*	Observații / Referințe
33824	Din acte: 560 Masurata: 604	

\* Suprafața este determinată în planul de proiecție Stereo 70.



## Date referitoare la teren

Crt	Categorie folosință	Intra vilan	Suprafața (mp)	Tarla	Parcelă	Nr. topo	Observații / Referințe
1	curți constructii	DA	604	119	2432	-	

## Date referitoare la construcții

Crt	Număr	Destinație construcție	Supraf. (mp)	Situație juridică	Observații / Referințe
A1.1		construcții de locuințe	64	Cu acte	Nr. niveluri:2; S. construita la sol:64 mp; S. construita desfasurata:68 mp; CASA DE LOCUIT DIN CARAMIDA,ACOPERITA CU TIGLA

## Lungime Segmente

1) Valorile lungimilor segmentelor sunt obținute din proiecție în plan.

Punct început	X / Y	Punct sfârșit	X / Y	Lungime segment (** (m)
1	419.783,004 298.751,302	2	419.780,493 298.738,613	12.935
2	419.780,493 298.738,613	3	419.779,068 298.732,521	6.256
3	419.779,068 298.732,521	4	419.777,73 298.722,969	9.645

Punct început	X / Y	Punct sfârșit	X / Y	Lungime segment (** (m)
4	419.777,73 298.722,969	5	419.774,62 298.693,592	29.541
5	419.774,62 298.693,592	6	419.784,539 298.693,353	9.922
6	419.784,539 298.693,353	7	419.788,472 298.721,684	28.603
7	419.788,472 298.721,684	8	419.790,401 298.735,829	14.276
8	419.790,401 298.735,829	9	419.791,735 298.744,739	9.009
9	419.791,735 298.744,739	10	419.792,225 298.751,91	7.188
10	419.792,225 298.751,91	11	419.788,922 298.751,652	3.313
11	419.788,922 298.751,652	1	419.783,004 298.751,302	5.928

\*\* Lungimile segmentelor sunt determinate în planul de proiecție Stereo 70 și sunt rotunjite la 1 milimetru.

\*\*\* Distanța dintre puncte este formată din segmente cumulate ce sunt mai mici decât valoarea 1 milimetru.





**DATE DESPRE IMOBILUL NR. 15384**

Oficiul de Cadastru și Publicitate Imobiliară DOLJ  
Biroul de Cadastru și Publicitate Imobiliară Craiova

**A. Partea I. Descrierea imobilului**

TEREN Intravilan

Adresa: Loc. Leu, Nr. 225, Jud. Dolj, T119, P2433,2433/1

Nr. Crt	Nr cadastral Nr. topografic	Suprafața* (mp)	Observații / Referințe
A1	35227	Din acte: 1.798 Masurata: 1.823	Sector cadastral:13 Teren imprejmuit;

**Construcții**

Crt	Nr cadastral Nr. topografic	Adresa	Observații / Referințe
A1.1		Loc. Leu, Nr. 225, Jud. Dolj, FOSTA TARLA 119, PARCELELE: 2433, 2433/1	Nr. niveluri:1; S. construita la sol:90 mp; S. construita desfasurata:90 mp; C1- LOCUINTA
A1.2		Loc. Leu, Nr. 225, Jud. Dolj, FOSTA TARLA 119, PARCELELE: 2433, 2433/1	Nr. niveluri:1; S. construita la sol:41 mp; S. construita desfasurata:41 mp; C2- ANEXA GOSPODAREASCA

**B. Partea II. Proprietari și acte**

Inscrieri privitoare la dreptul de proprietate și alte drepturi reale		Referințe
<b>107017 / 16/04/2021</b>		
Act Notarial nr. CERTIFICAT DE MOSTENITOR 8, din 03/02/2000 emis de BNP MIRCEA DRAGUSIN (CERTIFICAT DE MOSTENITOR ; ACT ADMINISTRATIV NR CERTIFICAT FISCAL 287 DIN 29.03.2021, EMIS DE PRIMARIA COMUNEI LEU;ACT NOTARIAL NR INCHEIERE DE RECTIFICARE 56 DIN 17.06.2021, EMIS DE SPN DRAGUSIN DANUT-FLORIN;ACT ADMINISTRATIV NR TITLU DE PROPRIETATE 3235 DIN 12.04.2005, EMIS DE COMISIA JUDETEANA DOLJ;ACT ADMINISTRATIV NR ADEVERINTA 1800 DIN 29.03.2021, EMIS DE PRIMARIA COMUNEI LEU);		
B1	Intabulare, drept de PROPRIETATE, dobandit prin Succesiune, cota actuala 1/2, cota initiala 1/2 1) <b>COSTEA ȘTEFANIA</b>	A1, A1.1, A1.2
B2	Intabulare, drept de PROPRIETATE, dobandit prin Succesiune, cota actuala 1/2, cota initiala 1/2 1) <b>OLARU MIRELA-LILIANA</b>	A1, A1.1, A1.2

**C. Partea III. SARCINI .**

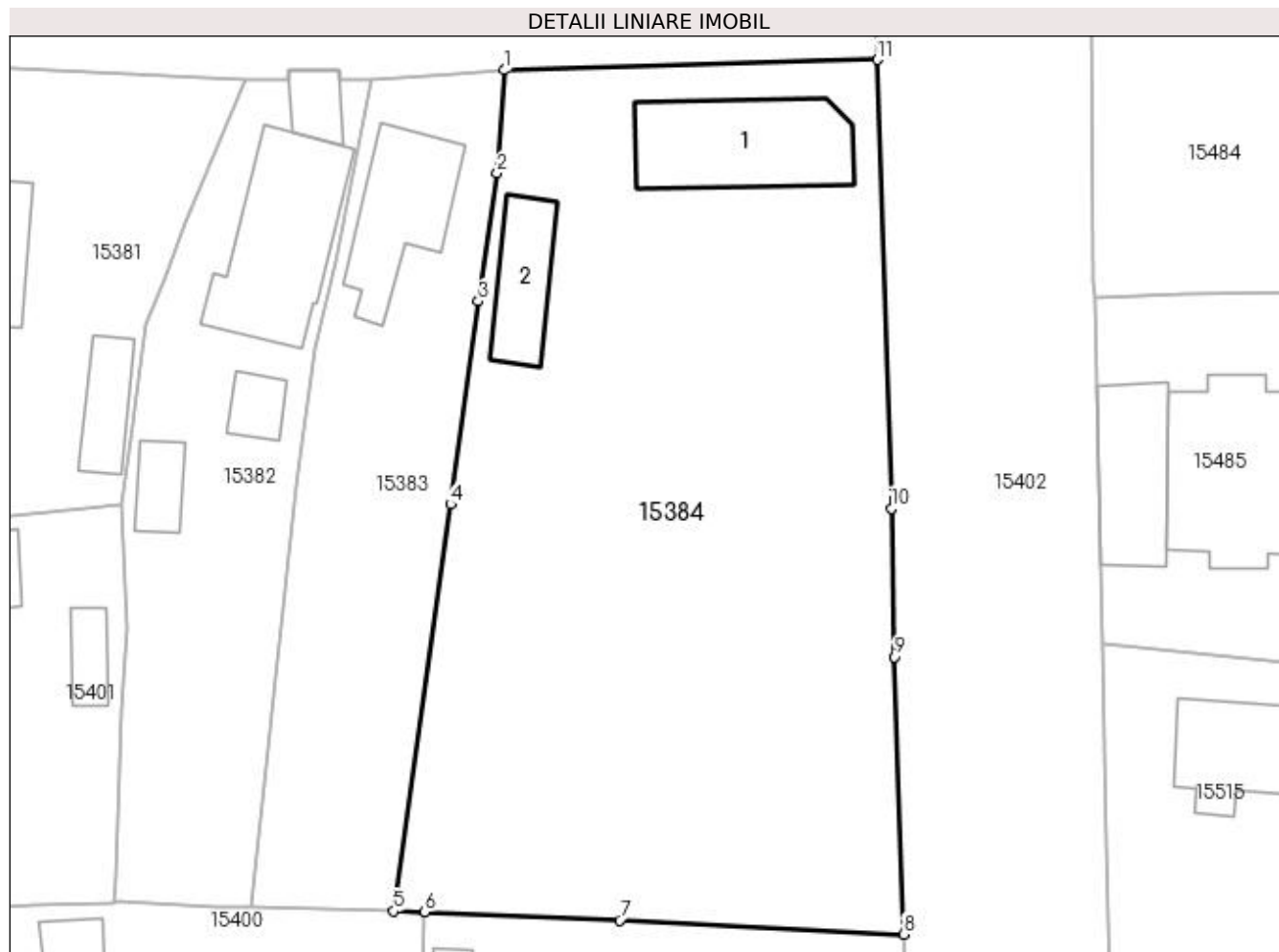
Inscrieri privind dezmembramintele dreptului de proprietate, drepturi reale de garanție și sarcini	Referințe
NU SUNT	

## Anexa Nr. 1 La Partea I

## Teren

Nr cadastral	Suprafața (mp)*	Observații / Referințe
35227	Din acte: 1.798 Masurata: 1.823	

\* Suprafața este determinată în planul de proiecție Stereo 70.



## Date referitoare la teren

Crt	Categorie folosință	Intra vilan	Suprafața (mp)	Tarla	Parcelă	Nr. topo	Observații / Referințe
1	curți constructii	DA	707	119	2433	-	
2	vie	DA	1.116	119	2433/1	-	

## Date referitoare la construcții

Crt	Număr	Destinație construcție	Supraf. (mp)	Situație juridică	Observații / Referințe
A1.1		construcții de locuințe	90	Cu acte	Nr. niveluri:1; S. construita la sol:90 mp; S. construita desfasurata:90 mp; C1- LOCUINTA
A1.2		construcții anexa	41	Cu acte	Nr. niveluri:1; S. construita la sol:41 mp; S. construita desfasurata:41 mp; C2- ANEXA GOSPODAREASCA

## Lungime Segmente

1) Valorile lungimilor segmentelor sunt obținute din proiecție în plan.

Punct început	X / Y	Punct sfârșit	X / Y	Lungime segment (** (m))
1	419.792,225 298.751,91	2	419.791,735 298.744,739	7.188

Punct început	X / Y	Punct sfârșit	X / Y	Lungime segment (** (m)
2	419.791,735 298.744,739	3	419.790,401 298.735,829	9.009
3	419.790,401 298.735,829	4	419.788,472 298.721,684	14.276
4	419.788,472 298.721,684	5	419.784,539 298.693,353	28.603
5	419.784,539 298.693,353	6	419.786,693 298.693,301	2.155
6	419.786,693 298.693,301	7	419.800,269 298.692,704	13.589
7	419.800,269 298.692,704	8	419.820,011 298.691,739	19.766
8	419.820,011 298.691,739	9	419.819,388 298.711,059	19.33
9	419.819,388 298.711,059	10	419.819,182 298.721,397	10.34
10	419.819,182 298.721,397	11	419.818,179 298.752,635	31.254
11	419.818,179 298.752,635	1	419.792,225 298.751,91	25.964

\*\* Lungimile segmentelor sunt determinate în planul de proiecție Stereo 70 și sunt rotunjite la 1 milimetru.

\*\*\* Distanța dintre puncte este formată din segmente cumulate ce sunt mai mici decât valoarea 1 milimetru.



**DATE DESPRE IMOBILUL NR. 15385**

Oficiul de Cadastru și Publicitate Imobiliară DOLJ  
Biroul de Cadastru și Publicitate Imobiliară Craiova

**A. Partea I. Descrierea imobilului**

TEREN Intravilan

Adresa: Loc. Leu, Jud. Dolj, T119, P2434,2434/1 2434/2

Nr. Crt	Nr cadastral Nr. topografic	Suprafața* (mp)	Observații / Referințe
A1		960	Sector cadastral:13 Teren neimprijmit;

**Construcții**

Crt	Nr cadastral Nr. topografic	Adresa	Observații / Referințe
A1.1		Loc. Leu, Jud. Dolj	Nr. niveluri:2; S. construita la sol:99 mp; CASA DE LOCUIT DIN CARAMIDA,ACOPERITA CU TABLA
A1.2		Loc. Leu, Jud. Dolj	Nr. niveluri:1; S. construita la sol:32 mp; CONSTRUCTIE ANEXA
A1.3		Loc. Leu, Jud. Dolj	Nr. niveluri:1; S. construita la sol:8 mp; CONSTRUCTIE ANEXA
A1.4		Loc. Leu, Jud. Dolj	Nr. niveluri:1; S. construita la sol:26 mp; CONSTRUCTIE ANEXA
A1.5		Loc. Leu, Jud. Dolj	Nr. niveluri:1; S. construita la sol:29 mp; CONSTRUCTIE ANEXA

**B. Partea II. Proprietari și acte**

Inscrieri privitoare la dreptul de proprietate și alte drepturi reale		Referințe
/		
Act Administrativ nr. TDP 2643, din 02/09/2004 emis de CONSILIUL JUDETEAN DOLJ (CERTIFICAT DE DECES SERIA D10 NR.970080);		
B1	Intabulare, drept de PROPRIETATE, dobandit prin Reconstituire, cota actuala 1/1, cota initiala 1/1 1) MOTOCU ANGHELINA DEFUNCT:Da	A1
Act Normativ nr. LEGEA 7, din 13/03/1996 emis de GUVERNUL ROMANIEI;		
B2	Intabulare, drept de PROPRIETATE, dobandit prin Lege, cota actuala 1/1, cota initiala 1/1 1) MOTOCU ANGHELINA DEFUNCT:Da	A1.1, A1.2, A1.3, A1.4, A1.5

**C. Partea III. SARCINI .**

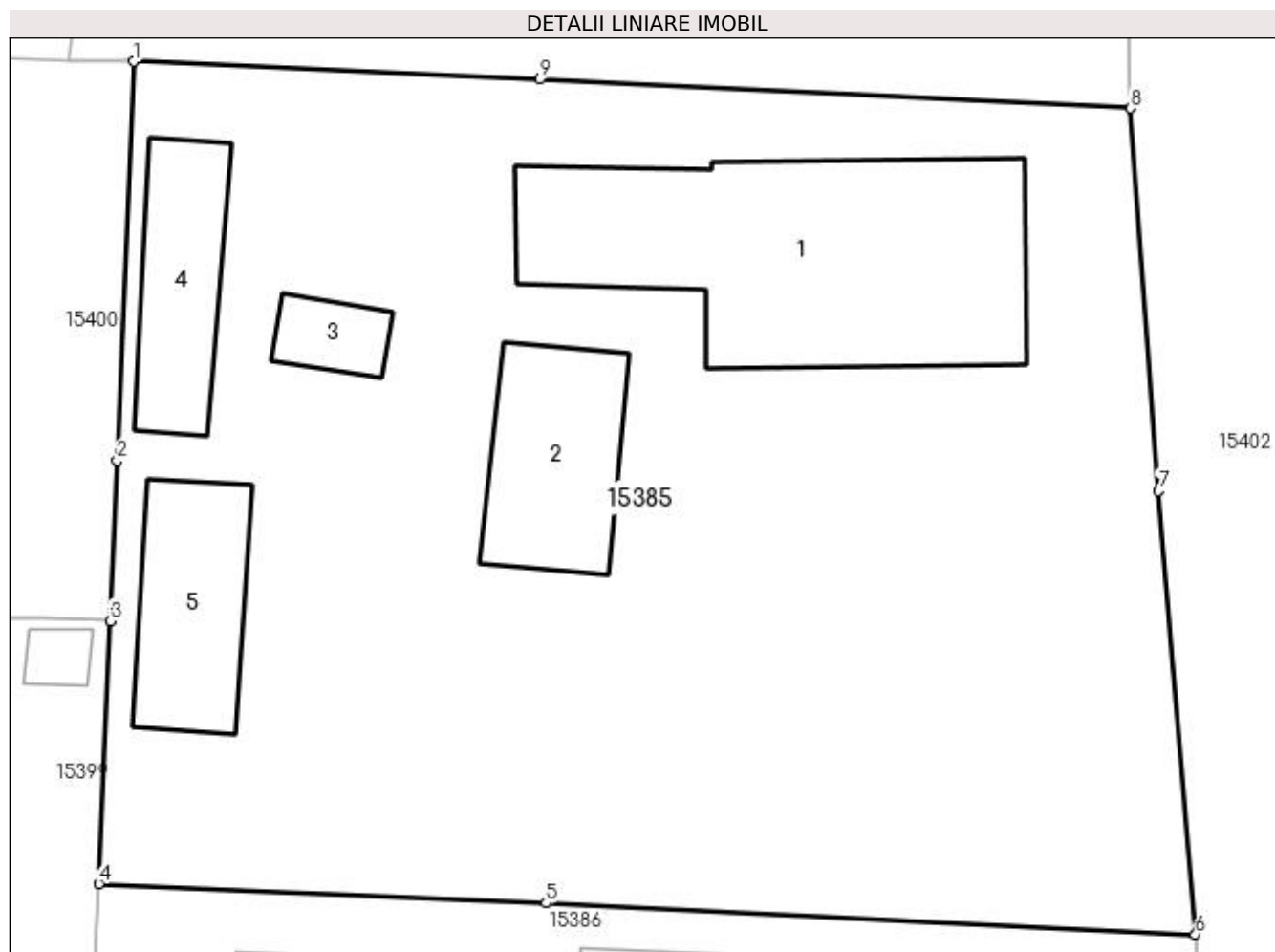
Inscrieri privind dezmembramintele dreptului de proprietate, drepturi reale de garanție și sarcini	Referințe
NU SUNT	

## Anexa Nr. 1 La Partea I

## Teren

Nr cadastral	Suprafața (mp)*	Observații / Referințe
	960	

\* Suprafața este determinată în planul de proiecție Stereo 70.



## Date referitoare la teren

Crt	Categorie folosință	Intra vilan	Suprafața (mp)	Tarla	Parcelă	Nr. topo	Observații / Referințe
1	curți constructii	DA	655	119	2434	-	
2	arabil	DA	305	119	2434/1 2434/2	-	

## Date referitoare la construcții

Crt	Număr	Destinație construcție	Supraf. (mp)	Situație juridică	Observații / Referințe
A1.1		construcții de locuințe	99	Cu acte	Nr. niveluri:2; S. construita la sol:99 mp; CASA DE LOCUIT DIN CARAMIDA,ACOPERITA CU TABLA
A1.2		construcții anexa	32	Cu acte	Nr. niveluri:1; S. construita la sol:32 mp; CONSTRUCTIE ANEXA
A1.3		construcții anexa	8	Cu acte	Nr. niveluri:1; S. construita la sol:8 mp; CONSTRUCTIE ANEXA
A1.4		construcții anexa	26	Cu acte	Nr. niveluri:1; S. construita la sol:26 mp; CONSTRUCTIE ANEXA
A1.5		construcții anexa	29	Cu acte	Nr. niveluri:1; S. construita la sol:29 mp; CONSTRUCTIE ANEXA

**Lungime Segmente**

1) Valorile lungimilor segmentelor sunt obținute din proiecție în plan.

Punct început	X / Y	Punct sfârșit	X / Y	Lungime segment (** (m)
1	419.786,693 298.693,301	2	419.786,16 298.679,983	13.329
2	419.786,16 298.679,983	3	419.785,921 298.674,622	5.366
3	419.785,921 298.674,622	4	419.785,539 298.665,853	8.777
4	419.785,539 298.665,853	5	419.800,473 298.665,202	14.948
5	419.800,473 298.665,202	6	419.822,169 298.664,16	21.721
6	419.822,169 298.664,16	7	419.820,94 298.678,962	14.853
7	419.820,94 298.678,962	8	419.820,011 298.691,739	12.811
8	419.820,011 298.691,739	9	419.800,269 298.692,704	19.766
9	419.800,269 298.692,704	1	419.786,693 298.693,301	13.589

\*\* Lungimile segmentelor sunt determinate în planul de proiecție Stereo 70 și sunt rotunjite la 1 milimetru.

\*\*\* Distanța dintre puncte este formată din segmente cumulate ce sunt mai mici decât valoarea 1 milimetru.





**DATE DESPRE IMOBILUL NR. 15386**

Oficiul de Cadastru și Publicitate Imobiliară DOLJ  
Biroul de Cadastru și Publicitate Imobiliară Craiova

**A. Partea I. Descrierea imobilului**

TEREN Intravilan

Adresa: Loc. Leu, Jud. Dolj, T119, P2435,2435/1 2435/2

Nr. Crt	Nr cadastral Nr. topografic	Suprafața* (mp)	Observații / Referințe
A1		Din acte: 1.837 Masurata: 2.499	Sector cadastral:13 Teren imprejmuit;

**Construcții**

Crt	Nr cadastral Nr. topografic	Adresa	Observații / Referințe
A1.1		Loc. Leu, Jud. Dolj	Nr. niveluri:2; S. construita la sol:123 mp; CASA DE LOCUIT DIN CARAMIDA,ACOPERITA CU TABLA
A1.2		Loc. Leu, Jud. Dolj	Nr. niveluri:1; S. construita la sol:51 mp; CONSTRUCTIE ANEXA
A1.3		Loc. Leu, Jud. Dolj	Nr. niveluri:1; S. construita la sol:19 mp; CONSTRUCTIE ANEXA

**B. Partea II. Proprietari și acte**

Inscrieri privitoare la dreptul de proprietate și alte drepturi reale		Referințe
/		
Act Notarial nr. CM NR. 124, din 04/09/2020 emis de NP DIACONU CRISTIAN;		
B1	Intabulare, drept de PROPRIETATE, dobandit prin Succesiune, cota actuala 1/1, cota initiala 1/1 1) PAPPALĂ COSTEL	A1, A1.1, A1.2
Act Normativ nr. LEGEA 7, din 13/03/1996 emis de GUVERNUL ROMANIEI;		
B2	Intabulare, drept de PROPRIETATE, dobandit prin Lege, cota actuala 1/1, cota initiala 1/1 1) PAPPALĂ COSTEL	A1.3

**C. Partea III. SARCINI .**

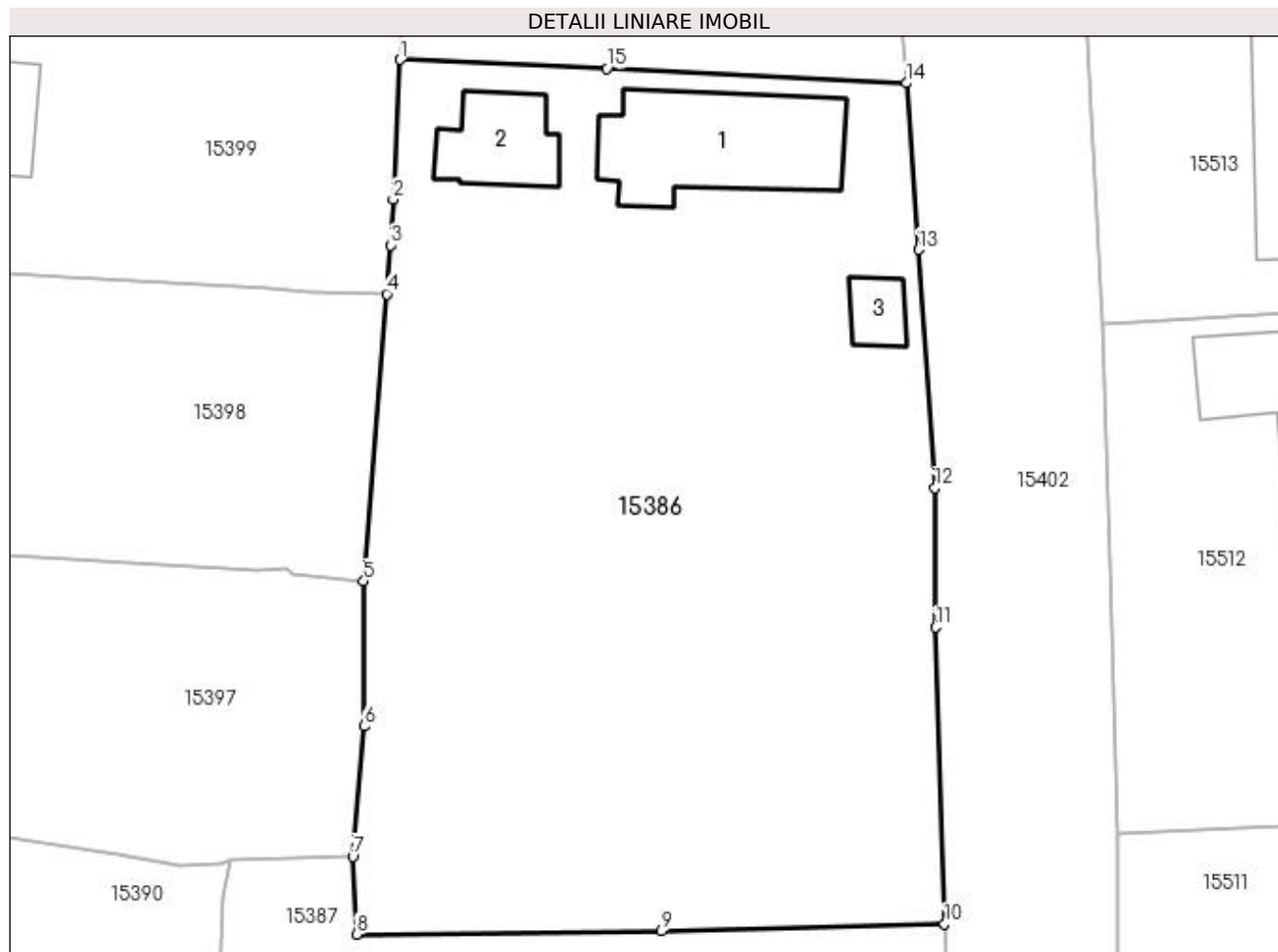
Inscrieri privind dezmembramintele dreptului de proprietate, drepturi reale de garanție și sarcini	Referințe
NU SUNT	

## Anexa Nr. 1 La Partea I

## Teren

Nr cadastral	Suprafața (mp)*	Observații / Referințe
	Din acte: 1.837 Masurata: 2.499	

\* Suprafața este determinată în planul de proiecție Stereo 70.



## Date referitoare la teren

Crt	Categorie folosință	Intra vilan	Suprafața (mp)	Tarla	Parcelă	Nr. topo	Observații / Referințe
1	curți constructii	DA	1.007	119	2435	-	
2	arabil	DA	1.492	119	2435/1 2435/2	-	

## Date referitoare la construcții

Crt	Număr	Destinație construcție	Supraf. (mp)	Situație juridică	Observații / Referințe
A1.1		construcții de locuințe	123	Cu acte	Nr. niveluri:2; S. construita la sol:123 mp; CASA DE LOCUIT DIN CARAMIDA,ACOPERITA CU TABLA
A1.2		construcții anexa	51	Cu acte	Nr. niveluri:1; S. construita la sol:51 mp; CONSTRUCTIE ANEXA
A1.3		construcții anexa	19	Cu acte	Nr. niveluri:1; S. construita la sol:19 mp; CONSTRUCTIE ANEXA

## Lungime Segmente

1) Valorile lungimilor segmentelor sunt obținute din proiecție în plan.

Punct început	X / Y	Punct sfârșit	X / Y	Lungime segment (** (m)

Punct început	X / Y	Punct sfârşit	X / Y	Lungime segment (** (m)
1	419.785,539 298.665,853	2	419.785,025 298.655,737	10.129
2	419.785,025 298.655,737	3	419.784,828 298.652,446	3.297
3	419.784,828 298.652,446	4	419.784,579 298.648,9	3.555
4	419.784,579 298.648,9	5	419.782,897 298.628,15	20.818
5	419.782,897 298.628,15	6	419.782,919 298.617,643	10.507
6	419.782,919 298.617,643	7	419.782,107 298.608,214	9.464
7	419.782,107 298.608,214	8	419.782,397 298.602,594	5.627
8	419.782,397 298.602,594	9	419.804,453 298.602,821	22.057
9	419.804,453 298.602,821	10	419.824,921 298.603,349	20.475
10	419.824,921 298.603,349	11	419.824,27 298.624,8	21.461
11	419.824,27 298.624,8	12	419.824,224 298.634,887	10.087
12	419.824,224 298.634,887	13	419.823,028 298.652,116	17.27
13	419.823,028 298.652,116	14	419.822,169 298.664,16	12.075
14	419.822,169 298.664,16	15	419.800,473 298.665,202	21.721
15	419.800,473 298.665,202	1	419.785,539 298.665,853	14.948

\*\* Lungimile segmentelor sunt determinate în planul de proiecție Stereo 70 și sunt rotunjite la 1 milimetru.

\*\*\* Distanța dintre puncte este formată din segmente cumulate ce sunt mai mici decât valoarea 1 milimetru.



**DATE DESPRE IMOBILUL NR. 15387**

Oficiul de Cadastru și Publicitate Imobiliară DOLJ  
Biroul de Cadastru și Publicitate Imobiliară Craiova

**A. Partea I. Descrierea imobilului**

TEREN Intravilan

Adresa: Loc. Leu, Jud. Dolj, T119, P2437,2437/1 2437/2

Nr. Crt	Nr cadastral Nr. topografic	Suprafața* (mp)	Observații / Referințe
A1		Din acte: 2.440 Masurata: 2.628	Sector cadastral:13 Teren imprejmuit;

**Construcții**

Crt	Nr cadastral Nr. topografic	Adresa	Observații / Referințe
A1.1		Loc. Leu, Jud. Dolj	Nr. niveluri:2; S. construita la sol:89 mp; CASA DE LOCUIT DIN CARAMIDA,ACOPERITA CU TABLA
A1.2		Loc. Leu, Jud. Dolj	Nr. niveluri:1; S. construita la sol:29 mp; CONSTRUCTIE ANEXA
A1.3		Loc. Leu, Jud. Dolj	Nr. niveluri:1; S. construita la sol:14 mp; CONSTRUCTIE ANEXA

**B. Partea II. Proprietari și acte**

Inscrieri privitoare la dreptul de proprietate și alte drepturi reale		Referințe
/		
Act Administrativ nr. TDP 2643, din 02/09/2004 emis de CONSILIUL JUDETEAN DOLJ (CERTIFICAT DE DECES SERIA D10 NR.970080);		
B1	Intabulare, drept de PROPRIETATE, dobandit prin Reconstituire, cota actuala 1/1, cota initiala 1/1 1) MOTOCU ANGHELINA DEFUNCT:Da	A1
Act Normativ nr. LEGEA 7, din 13/03/1996 emis de GUVERNUL ROMANIEI;		
B2	Intabulare, drept de PROPRIETATE, dobandit prin Lege, cota actuala 1/1, cota initiala 1/1 1) MOTOCU ANGHELINA DEFUNCT:Da	A1.1, A1.2, A1.3

**C. Partea III. SARCINI .**

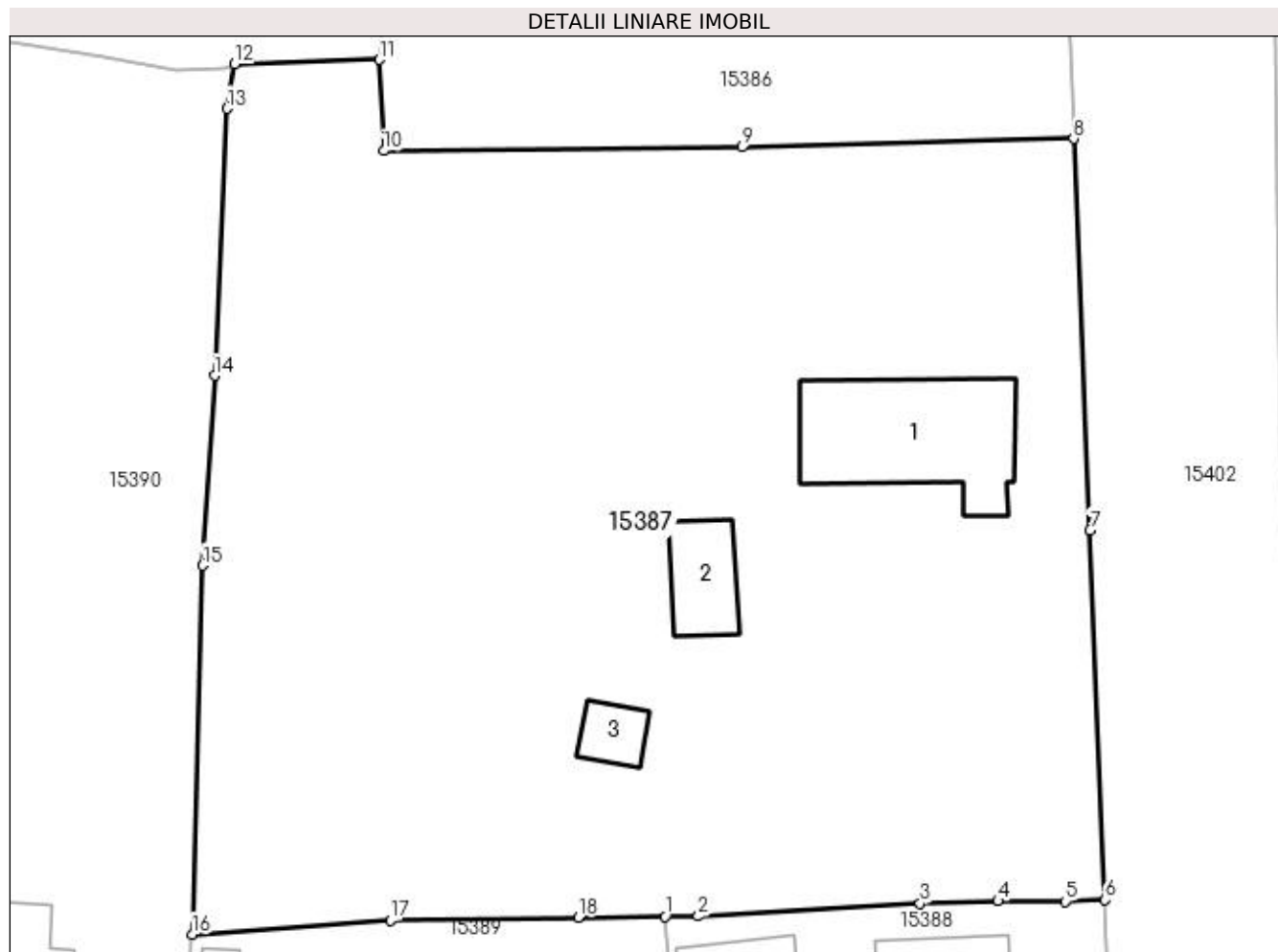
Inscrieri privind dezmembramintele dreptului de proprietate, drepturi reale de garanție și sarcini	Referințe
NU SUNT	

## Anexa Nr. 1 La Partea I

## Teren

Nr cadastral	Suprafața (mp)*	Observații / Referințe
	Din acte: 2.440	
	Masurata: 2.628	

\* Suprafața este determinată în planul de proiecție Stereo 70.



## Date referitoare la teren

Crt	Categorie folosință	Intra vilan	Suprafața (mp)	Tarla	Parcelă	Nr. topo	Observații / Referințe
1	curți constructii	DA	1.015	119	2437	-	
2	arabil	DA	1.613	119	2437/1 2437/2	-	

## Date referitoare la construcții

Crt	Număr	Destinație construcție	Supraf. (mp)	Situație juridică	Observații / Referințe
A1.1		construcții de locuințe	89	Cu acte	Nr. niveluri:2; S. construita la sol:89 mp; CASA DE LOCUIT DIN CARAMIDA,ACOPERITA CU TABLA
A1.2		construcții de locuințe	29	Cu acte	Nr. niveluri:1; S. construita la sol:29 mp; CONSTRUCTIE ANEXA
A1.3		construcții de locuințe	14	Cu acte	Nr. niveluri:1; S. construita la sol:14 mp; CONSTRUCTIE ANEXA

## Lungime Segmente

1) Valorile lungimilor segmentelor sunt obținute din proiecție în plan.

Punct început	X / Y	Punct sfârșit	X / Y	Lungime segment (** (m)

Punct început	X / Y	Punct sfârșit	X / Y	Lungime segment (** (m)
1	419.799,731 298.555,404	2	419.801,774 298.555,421	2.043
2	419.801,774 298.555,421	3	419.815,452 298.556,216	13.701
3	419.815,452 298.556,216	4	419.820,249 298.556,358	4.799
4	419.820,249 298.556,358	5	419.824,39 298.556,328	4.141
5	419.824,39 298.556,328	6	419.826,857 298.556,432	2.469
6	419.826,857 298.556,432	7	419.825,922 298.579,216	22.803
7	419.825,922 298.579,216	8	419.824,921 298.603,349	24.154
8	419.824,921 298.603,349	9	419.804,453 298.602,821	20.475
9	419.804,453 298.602,821	10	419.782,397 298.602,594	22.057
10	419.782,397 298.602,594	11	419.782,107 298.608,214	5.627
11	419.782,107 298.608,214	12	419.773,196 298.607,948	8.915
12	419.773,196 298.607,948	13	419.772,73 298.605,195	2.792
13	419.772,73 298.605,195	14	419.771,955 298.588,745	16.468
14	419.771,955 298.588,745	15	419.771,208 298.577,034	11.735
15	419.771,208 298.577,034	16	419.770,564 298.554,308	22.735
16	419.770,564 298.554,308	17	419.782,789 298.555,171	12.255
17	419.782,789 298.555,171	18	419.794,366 298.555,36	11.579
18	419.794,366 298.555,36	1	419.799,731 298.555,404	5.366

\*\* Lungimile segmentelor sunt determinate în planul de proiecție Stereo 70 și sunt rotunjite la 1 milimetru.

\*\*\* Distanța dintre puncte este formată din segmente cumulate ce sunt mai mici decât valoarea 1 milimetru.







## DATE DESPRE IMOBILUL NR. 15388

Oficiul de Cadastru și Publicitate Imobiliară DOLJ  
Biroul de Cadastru și Publicitate Imobiliară Craiova

## A. Partea I. Descrierea imobilului

TEREN Intravilan

Adresa: Loc. Leu, Nr. 219, Jud. Dolj, T119, P2419

Nr. Crt	Nr cadastral Nr. topografic	Suprafața* (mp)	Observații / Referințe
A1	33451	505	Sector cadastral:13 Teren imprejmuit;

## Construcții

Crt	Nr cadastral Nr. topografic	Adresa	Observații / Referințe
A1.1		Loc. Leu, Nr. 219, Jud. Dolj, tarlăua 119, parcela 2419	Nr. niveluri:1; S. construita la sol:50 mp; S. construita desfasurata:50 mp; CASA DE LOCUIT
A1.2		Loc. Leu, Nr. 219, Jud. Dolj, tarlăua 119, parcela 2419	Nr. niveluri:1; S. construita la sol:26 mp; S. construita desfasurata:26 mp; CONSTRUCTIE ANEXA

## B. Partea II. Proprietari și acte

Inscrieri privitoare la dreptul de proprietate și alte drepturi reale		Referințe
<b>149399 / 30/07/2018</b>		
Act Notarial nr. ACT DE DEZMEMBRARE AUT. NR.1265/27.07.2018, din 27/07/2018 emis de IONASCU NICOLAE;		
B1	Se infiinteaza cartea funciara 33451 a imobilului cu numarul cadastral 33451/Leu, rezultat din dezmembrarea imobilului cu numarul cadastral 33366 in scris in cartea funciara 33366;	A1
Act Administrativ nr. TP 2336, din 10/09/2003 emis de COMISIA JUDETEANA DOLJ (ACT NOTARIAL NR CM 9 DIN 30.11.2017, EMIS DE NP IONASCU NICOLAE;ACT ADMINISTRATIV NR CERTIFICAT FISCAL NR. 714 DIN 08.02.2018, EMIS DE PRIMARIA LEU;ACT ADMINISTRATIV NR CNS 719 DIN 08.02.2018, EMIS DE PRIMARIA LEU);		
B2	Intabulare, drept de PROPRIETATE, dobandit prin Succesiune, cota actuala 87/288, cota initiala 87/288 1) <b>MOTOCU IONEL MARIAN</b> <i>OBSERVATII: POZITIE TRANSCRISA DIN CF 33366/LEU, INSCRISA PRIN INCHEIEREA NR. 36833 DIN 13/02/2018;</i>	A1, A1.1, A1.2
Act Administrativ nr. TP 2336, din 10/09/2003 emis de COMISIA JUDETEANA DOLJ (ACT ADMINISTRATIV NR CERTIFICAT FISCAL NR. 714 DIN 08.02.2018, EMIS DE PRIMARIA LEU;ACT ADMINISTRATIV NR CNS 719 DIN 08.02.2018, EMIS DE PRIMARIA LEU;ACT NOTARIAL NR CM 9 DIN 30.11.2017, EMIS DE NP IONASCU NICOLAE);		
B3	Intabulare, drept de PROPRIETATE, dobandit prin Succesiune, cota actuala 87/288, cota initiala 87/288 1) <b>MOTOCU LIVIU</b> <i>OBSERVATII: POZITIE TRANSCRISA DIN CF 33366/LEU, INSCRISA PRIN INCHEIEREA NR. 36833 DIN 13/02/2018;</i>	A1, A1.1, A1.2
B4	Intabulare, drept de PROPRIETATE, dobandit prin Succesiune, cota actuala 87/288, cota initiala 87/288 1) <b>SUFANU LELIA</b> <i>OBSERVATII: POZITIE TRANSCRISA DIN CF 33366/LEU, INSCRISA PRIN INCHEIEREA NR. 36833 DIN 13/02/2018;</i>	A1, A1.1, A1.2
B5	Intabulare, drept de PROPRIETATE, dobandit prin Succesiune, cota actuala 27/288, cota initiala 27/288 1) <b>MOTOCU ELENA</b> <i>OBSERVATII: POZITIE TRANSCRISA DIN CF 33366/LEU, INSCRISA PRIN INCHEIEREA NR. 36833 DIN 13/02/2018;</i>	A1, A1.1, A1.2

## C. Partea III. SARCINI .

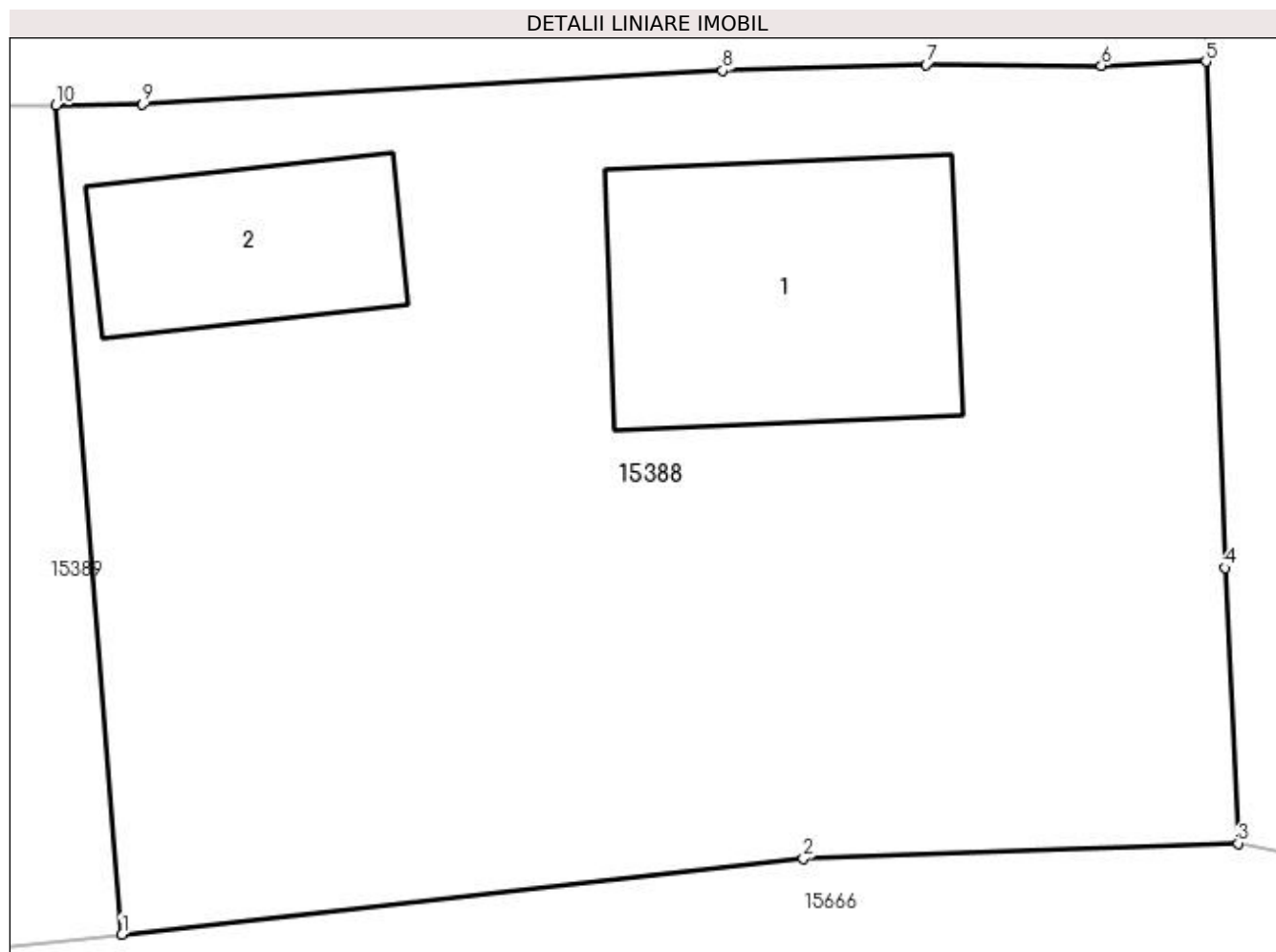
Inscrieri privind dezmembramintele dreptului de proprietate, drepturi reale de garanție și sarcini	Referințe
NU SUNT	

## Anexa Nr. 1 La Partea I

## Teren

Nr cadastral	Suprafața (mp)*	Observații / Referințe
33451	505	

\* Suprafața este determinată în planul de proiecție Stereo 70.



## Date referitoare la teren

Crt	Categorie folosință	Intravilan	Suprafața (mp)	Tarla	Parcelă	Nr. topo	Observații / Referințe
1	curți constructii	DA	505	119	2419	-	Suprafata din act = 515mp

## Date referitoare la construcții

Crt	Număr	Destinație construcție	Supraf. (mp)	Situație juridică	Observații / Referințe
A1.1		construcții de locuințe	Din acte: 49 Masurata: 50	Cu acte	Nr. niveluri:1; S. construita la sol:50 mp; S. construita desfasurata:50 mp; CASA DE LOCUIT
A1.2		construcții anexa	Din acte: 25 Masurata: 26	Cu acte	Nr. niveluri:1; S. construita la sol:26 mp; S. construita desfasurata:26 mp; CONSTRUCTIE ANEXA

## Lungime Segmente

1) Valorile lungimilor segmentelor sunt obținute din proiecție în plan.

Punct început	X / Y	Punct sfârșit	X / Y	Lungime segment (** (m)
1	419.801,288 298.535,854	2	419.817,357 298.537,639	16.168
2	419.817,357 298.537,639	3	419.827,613 298.538,001	10.262

Punct început	X / Y	Punct sfârșit	X / Y	Lungime segment (** (m)
3	419.827,613 298.538,001	4	419.827,312 298.544,492	6.498
4	419.827,312 298.544,492	5	419.826,857 298.556,432	11.948
5	419.826,857 298.556,432	6	419.824,39 298.556,328	2.469
6	419.824,39 298.556,328	7	419.820,249 298.556,358	4.141
7	419.820,249 298.556,358	8	419.815,452 298.556,216	4.799
8	419.815,452 298.556,216	9	419.801,774 298.555,421	13.701
9	419.801,774 298.555,421	10	419.799,731 298.555,404	2.043
10	419.799,731 298.555,404	1	419.801,288 298.535,854	19.612

\*\* Lungimile segmentelor sunt determinate în planul de proiecție Stereo 70 și sunt rotunjite la 1 milimetru.

\*\*\* Distanța dintre puncte este formată din segmente cumulate ce sunt mai mici decât valoarea 1 milimetru.





## DATE DESPRE IMOBILUL NR. 15389

Oficiul de Cadastru și Publicitate Imobiliară DOLJ  
Biroul de Cadastru și Publicitate Imobiliară Craiova

## A. Partea I. Descrierea imobilului

TEREN Intravilan

Adresa: Loc. Leu, Nr. 219, Jud. Dolj, T119, P2419

Nr. Crt	Nr cadastral Nr. topografic	Suprafața* (mp)	Observații / Referințe
A1	33450	641	Sector cadastral:13 Teren imprejmuit;

## Construcții

Crt	Nr cadastral Nr. topografic	Adresa	Observații / Referințe
A1.1		Loc. Leu, Nr. 219, Jud. Dolj, tarlăua 119, parcela 2419	Nr. niveluri:1; S. construita la sol:117 mp; CASA DE LOCUIT
A1.2		Loc. Leu, Nr. 219, Jud. Dolj, tarlăua 119, parcela 2419	Nr. niveluri:1; S. construita la sol:28 mp; CONSTRUCTIE ANEXA
A1.3		Loc. Leu, Nr. 219, Jud. Dolj	Nr. niveluri:1; S. construita la sol:6 mp; CONSTRUCTIE ANEXA

## B. Partea II. Proprietari și acte

Inscrieri privitoare la dreptul de proprietate și alte drepturi reale		Referințe
<b>149399 / 30/07/2018</b>		
Act Notarial nr. ACT DE DEZMEMBRARE AUT. NR.1265/27.07.2018, din 27/07/2018 emis de IONASCU NICOLAE;		
B1	Se infiinteaza cartea funciara 33450 a imobilului cu numarul cadastral 33450/Leu, rezultat din dezmembrarea imobilului cu numarul cadastral 33366 in scris in cartea funciara 33366;	A1
Act Administrativ nr. TP 2336, din 10/09/2003 emis de COMISIA JUDETEANA DOLJ (ACT NOTARIAL NR CM 9 DIN 30.11.2017, EMIS DE NP IONASCU NICOLAE;ACT ADMINISTRATIV NR CERTIFICAT FISCAL NR. 714 DIN 08.02.2018, EMIS DE PRIMARIA LEU;ACT ADMINISTRATIV NR CNS 719 DIN 08.02.2018, EMIS DE PRIMARIA LEU);		
B2	Intabulare, drept de PROPRIETATE, dobandit prin Succesiune, cota actuala 87/288, cota initiala 87/288 1) <b>MOTOCU IONEL MARIAN</b> <i>OBSERVATII: POZITIE TRANSCRISA DIN CF 33366/LEU, INSCRISA PRIN INCHEIEREA NR. 36833 DIN 13/02/2018;</i>	A1, A1.1, A1.2
Act Administrativ nr. TP 2336, din 10/09/2003 emis de COMISIA JUDETEANA DOLJ (ACT ADMINISTRATIV NR CNS 719 DIN 08.02.2018, EMIS DE PRIMARIA LEU;ACT ADMINISTRATIV NR CERTIFICAT FISCAL NR. 714 DIN 08.02.2018, EMIS DE PRIMARIA LEU;ACT NOTARIAL NR CM 9 DIN 30.11.2017, EMIS DE NP IONASCU NICOLAE);		
B3	Intabulare, drept de PROPRIETATE, dobandit prin Succesiune, cota actuala 87/288, cota initiala 87/288 1) <b>MOTOCU LIVIU</b> <i>OBSERVATII: POZITIE TRANSCRISA DIN CF 33366/LEU, INSCRISA PRIN INCHEIEREA NR. 36833 DIN 13/02/2018;</i>	A1, A1.1, A1.2
B4	Intabulare, drept de PROPRIETATE, dobandit prin Succesiune, cota actuala 87/288, cota initiala 87/288 1) <b>SUFANU LELIA</b> <i>OBSERVATII: POZITIE TRANSCRISA DIN CF 33366/LEU, INSCRISA PRIN INCHEIEREA NR. 36833 DIN 13/02/2018;</i>	A1, A1.1, A1.2
B5	Intabulare, drept de PROPRIETATE, dobandit prin Succesiune, cota actuala 27/288, cota initiala 27/288 1) <b>MOTOCU ELENA</b> <i>OBSERVATII: POZITIE TRANSCRISA DIN CF 33366/LEU, INSCRISA PRIN INCHEIEREA NR. 36833 DIN 13/02/2018;</i>	A1, A1.1, A1.2
/		
Act Normativ nr. LEGEA 7, din 13/03/1996 emis de GUVERNUL ROMANIEI;		
B6	Intabulare, drept de PROPRIETATE, dobandit prin Lege, cota actuala 1/1, cota initiala 1/1 1) <b>MOTOCU IONEL MARIAN</b> 2) <b>MOTOCU LIVIU</b> 3) <b>SUFANU LELIA</b> 4) <b>MOTOCU ELENA</b>	A1.3

**C. Partea III. SARCINI .**

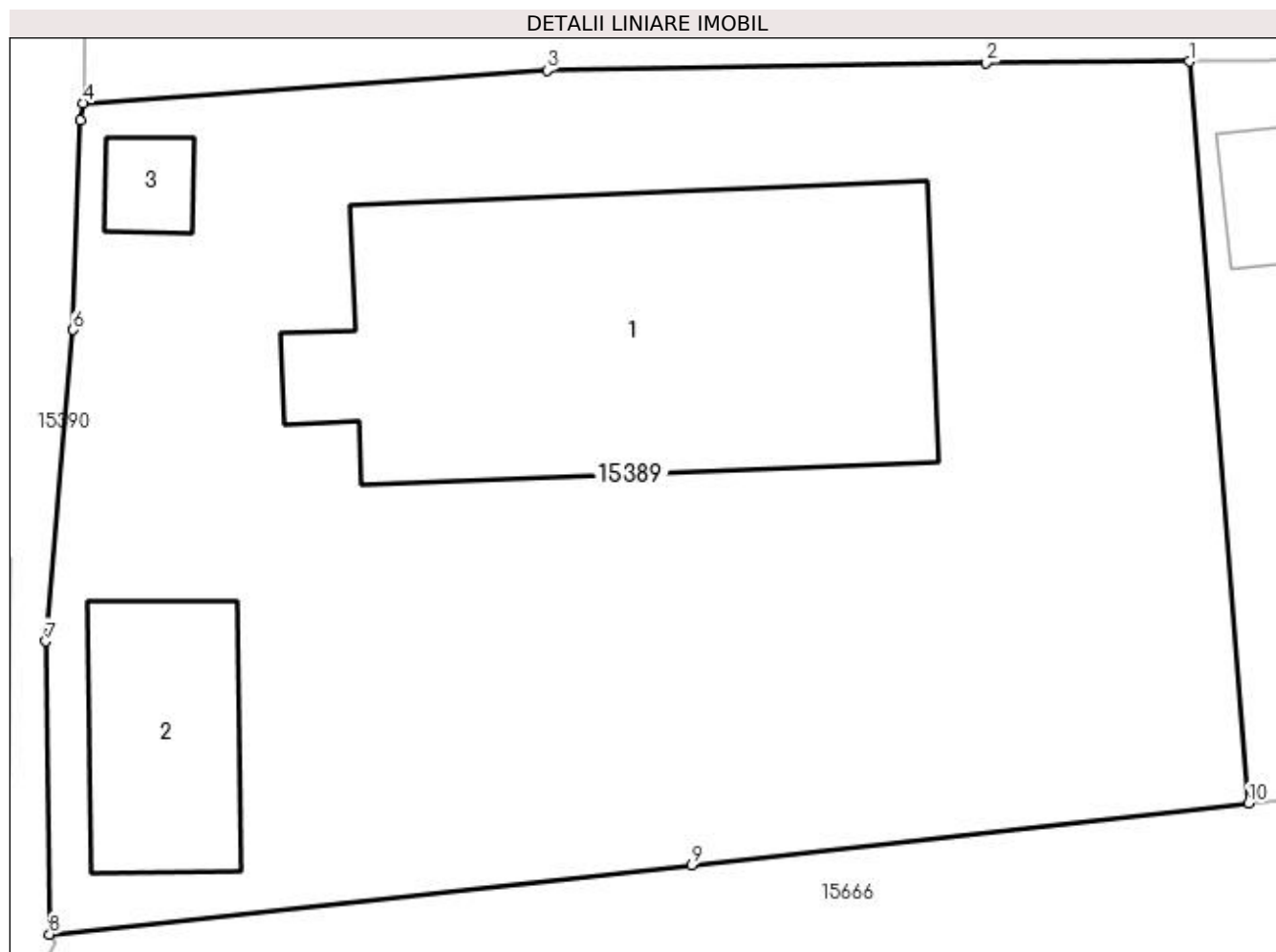
Inscrieri privind dezmembramintele dreptului de proprietate, drepturi reale de garanție și sarcini	Referințe
NU SUNT	

## Anexa Nr. 1 La Partea I

## Teren

Nr cadastral	Suprafața (mp)*	Observații / Referințe
33450	641	

\* Suprafața este determinată în planul de proiecție Stereo 70.



## Date referitoare la teren

Crt	Categorie folosință	Intra vilan	Suprafața (mp)	Tarla	Parcelă	Nr. topo	Observații / Referințe
1	curți construcții	DA	641	119	2419	-	Suprafata din act = 640mp

## Date referitoare la construcții

Crt	Număr	Destinație construcție	Supraf. (mp)	Situație juridică	Observații / Referințe
A1.1		construcții de locuințe	117	Cu acte	Nr. niveluri:1; S. construita la sol:117 mp; CASA DE LOCUIT
A1.2		construcții anexa	28	Cu acte	Nr. niveluri:1; S. construita la sol:28 mp; CONSTRUCTIE ANEXA
A1.3		construcții anexa	6	Cu acte	Nr. niveluri:1; S. construita la sol:6 mp; CONSTRUCTIE ANEXA

## Lungime Segmente

1) Valorile lungimilor segmentelor sunt obținute din proiecție în plan.

Punct început	X / Y	Punct sfârșit	X / Y	Lungime segment (** (m)
1	419.799,731 298.555,404	2	419.794,366 298.555,36	5.366
2	419.794,366 298.555,36	3	419.782,789 298.555,171	11.579

Punct început	X / Y	Punct sfârşit	X / Y	Lungime segment (** (m)
3	419.782,789 298.555,171	4	419.770,564 298.554,308	12.255
4	419.770,564 298.554,308	5	419.770,492 298.553,856	0.458
5	419.770,492 298.553,856	6	419.770,292 298.548,336	5.524
6	419.770,292 298.548,336	7	419.769,572 298.540,126	8.242
7	419.769,572 298.540,126	8	419.769,676 298.532,401	7.726
8	419.769,676 298.532,401	9	419.786,602 298.534,223	17.024
9	419.786,602 298.534,223	10	419.801,288 298.535,854	14.776
10	419.801,288 298.535,854	1	419.799,731 298.555,404	19.612

\*\* Lungimile segmentelor sunt determinate în planul de proiecție Stereo 70 și sunt rotunjite la 1 milimetru.

\*\*\* Distanța dintre puncte este formată din segmente cumulate ce sunt mai mici decât valoarea 1 milimetru.



**DATE DESPRE IMOBILUL NR. 15390**

Oficiul de Cadastru și Publicitate Imobiliară DOLJ  
Biroul de Cadastru și Publicitate Imobiliară Craiova

**A. Partea I. Descrierea imobilului**

TEREN Intravilan

Adresa: Loc. Leu, Nr. 216, Jud. Dolj, T119, P2420,2420/1

Nr. Crt	Nr cadastral Nr. topografic	Suprafața* (mp)	Observații / Referințe
A1		Din acte: 1.344 Masurata: 1.325	Sector cadastral:13 Teren neimprejmut;

**Construcții**

Crt	Nr cadastral Nr. topografic	Adresa	Observații / Referințe
A1.1		Loc. Leu, Jud. Dolj	Nr. niveluri:1; S. construita la sol:22 mp; CASA DE LOCUIT DIN CARAMIDA,ACOPERITA CU TIGLA
A1.2		Loc. Leu, Jud. Dolj	Nr. niveluri:1; S. construita la sol:20 mp; CONSTRUCTIE ANEXA
A1.3		Loc. Leu, Jud. Dolj	Nr. niveluri:2; S. construita la sol:62 mp; CASA DE LOCUIT DIN CARAMIDA,ACOPERITA CU TIGLA

**B. Partea II. Proprietari și acte**

Inscrieri privitoare la dreptul de proprietate și alte drepturi reale		Referințe
/		
Hotarare Judecatoreasca nr. SC NR. 12299, din 28/09/2007 emis de JUDECATORIA CRAIOVA;		
B1	Intabulare, drept de PROPRIETATE, dobandit prin Hotarare Judecatoreasca, cota actuala 1/1, cota initiala 1/1 1) BERCEANU MARCELA	A1, A1.1, A1.2, A1.3

**C. Partea III. SARCINI .**

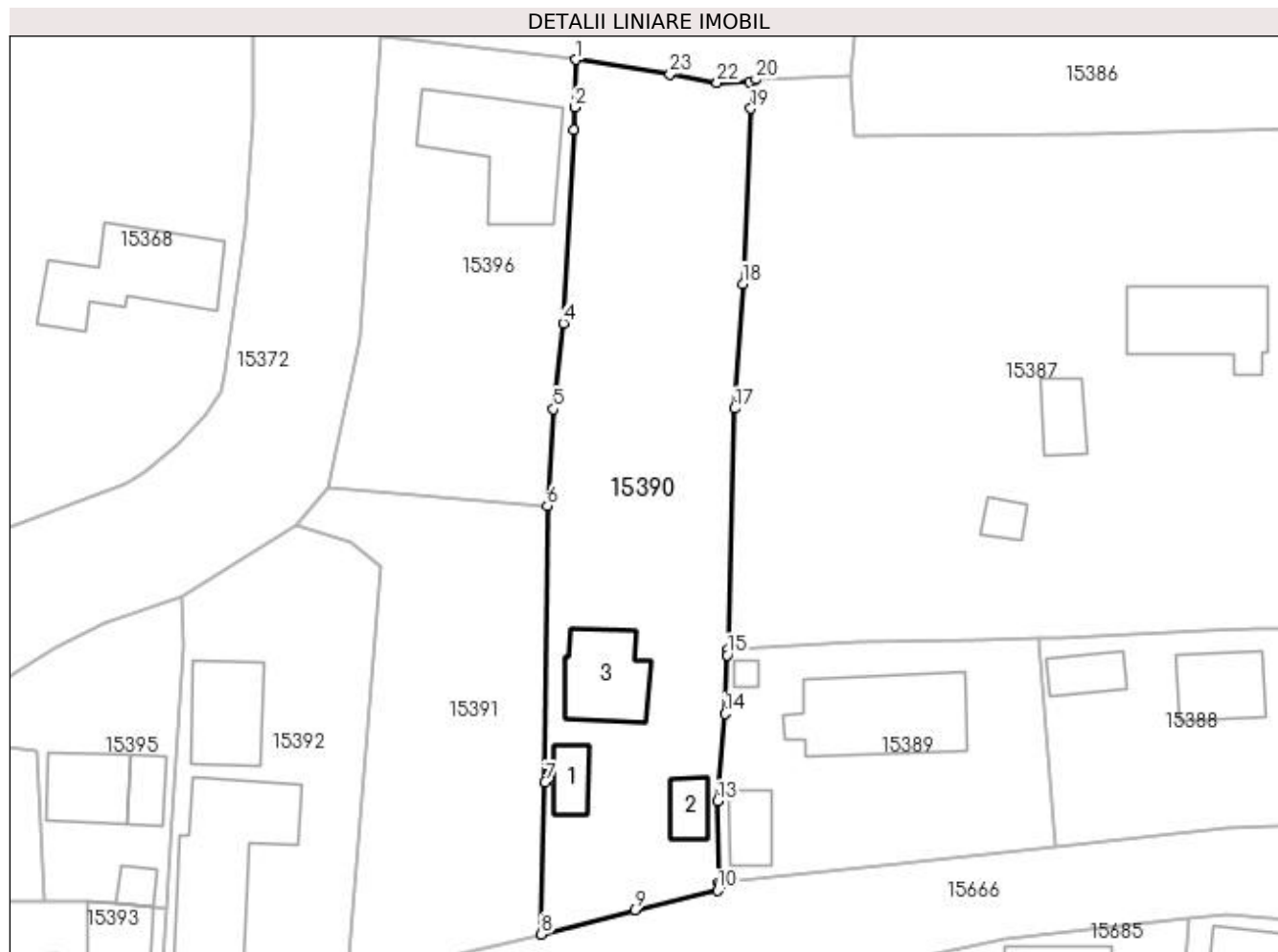
Inscrieri privind dezmembramintele dreptului de proprietate, drepturi reale de garanție și sarcini	Referințe
NU SUNT	

## Anexa Nr. 1 La Partea I

## Teren

Nr cadastral	Suprafața (mp)*	Observații / Referințe
	Din acte: 1.344 Masurata: 1.325	

\* Suprafața este determinată în planul de proiecție Stereo 70.



## Date referitoare la teren

Crt	Categorie folosință	Intra vilan	Suprafața (mp)	Tarla	Parcelă	Nr. topo	Observații / Referințe
1	curți constructii	DA	629	119	2420	-	
2	arabil	DA	435	119	2420/1	-	
3	vie	DA	261	119	2420/1	-	

## Date referitoare la construcții

Crt	Număr	Destinație construcție	Supraf. (mp)	Situație juridică	Observații / Referințe
A1.1		construcții de locuințe	22	Cu acte	Nr. niveluri:1; S. construita la sol:22 mp; CASA DE LOCUIT DIN CARAMIDA,ACOPERITA CU TIGLA
A1.2		construcții anexa	20	Cu acte	Nr. niveluri:1; S. construita la sol:20 mp; CONSTRUCTIE ANEXA
A1.3		construcții de locuințe	62	Cu acte	Nr. niveluri:2; S. construita la sol:62 mp; CASA DE LOCUIT DIN CARAMIDA,ACOPERITA CU TIGLA

## Lungime Segmente

1) Valorile lungimilor segmentelor sunt obținute din proiecție în plan.

Punct început	X / Y	Punct sfârșit	X / Y	Lungime segment (** (m)
1	419.756,258 298.609,797	2	419.756,174 298.605,309	4.489
3	419.756,053 298.603,22	4	419.755,083 298.585,026	18.22
5	419.754,168 298.576,954	6	419.753,588 298.567,871	9.101
7	419.753,383 298.541,896	8	419.753,011 298.527,609	14.292
9	419.761,784 298.529,905	10	419.769,608 298.531,726	8.033
11	419.769,816 298.532,194	12	419.769,676 298.532,401	0.25
13	419.769,572 298.540,126	14	419.770,292 298.548,336	8.242
15	419.770,492 298.553,856	16	419.770,564 298.554,308	0.458
17	419.771,208 298.577,034	18	419.771,955 298.588,745	11.735
19	419.772,73 298.605,195	20	419.773,196 298.607,948	2.792
21	419.772,556 298.607,74	22	419.769,541 298.607,623	3.017
23	419.765,121 298.608,418	1	419.756,258 298.609,797	8.97

Punct început	X / Y	Punct sfârșit	X / Y	Lungime segment (** (m)
2	419.756,174 298.605,309	3	419.756,053 298.603,22	2.093
4	419.755,083 298.585,026	5	419.754,168 298.576,954	8.124
6	419.753,588 298.567,871	7	419.753,383 298.541,896	25.976
8	419.753,011 298.527,609	9	419.761,784 298.529,905	9.069
10	419.769,608 298.531,726	11	419.769,816 298.532,194	0.512
12	419.769,676 298.532,401	13	419.769,572 298.540,126	7.726
14	419.770,292 298.548,336	15	419.770,492 298.553,856	5.524
16	419.770,564 298.554,308	17	419.771,208 298.577,034	22.735
18	419.771,955 298.588,745	19	419.772,73 298.605,195	16.468
20	419.773,196 298.607,948	21	419.772,556 298.607,74	0.673
22	419.769,541 298.607,623	23	419.765,121 298.608,418	4.491

\*\* Lungimile segmentelor sunt determinate în planul de proiecție Stereo 70 și sunt rotunjite la 1 milimetru.

\*\*\* Distanța dintre puncte este formată din segmente cumulate ce sunt mai mici decât valoarea 1 milimetru.



**DATE DESPRE IMOBILUL NR. 15391**

Oficiul de Cadastru și Publicitate Imobiliară DOLJ  
 Biroul de Cadastru și Publicitate Imobiliară Craiova

**A. Partea I. Descrierea imobilului**

TEREN Intravilan

Adresa: Loc. Leu, Nr. 214, Jud. Dolj, T119, P2422/1

Nr. Crt	Nr cadastral Nr. topografic	Suprafața* (mp)	Observații / Referințe
A1	34360	Din acte: 860 Masurata: 754	Sector cadastral:13 Teren imprejmuit;

**B. Partea II. Proprietari și acte**

Inscrieri privitoare la dreptul de proprietate și alte drepturi reale		Referințe
<b>149489 / 15/07/2019</b>		
Act Notarial nr. CONTRACT DE VANZARE AUT 2932, din 11/07/2019 emis de NP FLORICEL MIHAI-MARIAN;		
B1	Intabulare, drept de PROPRIETATE, dobandit prin Conventie, cota actuala 1/1, cota initiala 1/1 1) CIORTAN DUMITRU 2) CIORTAN MARIANA	A1

**C. Partea III. SARCINI .**

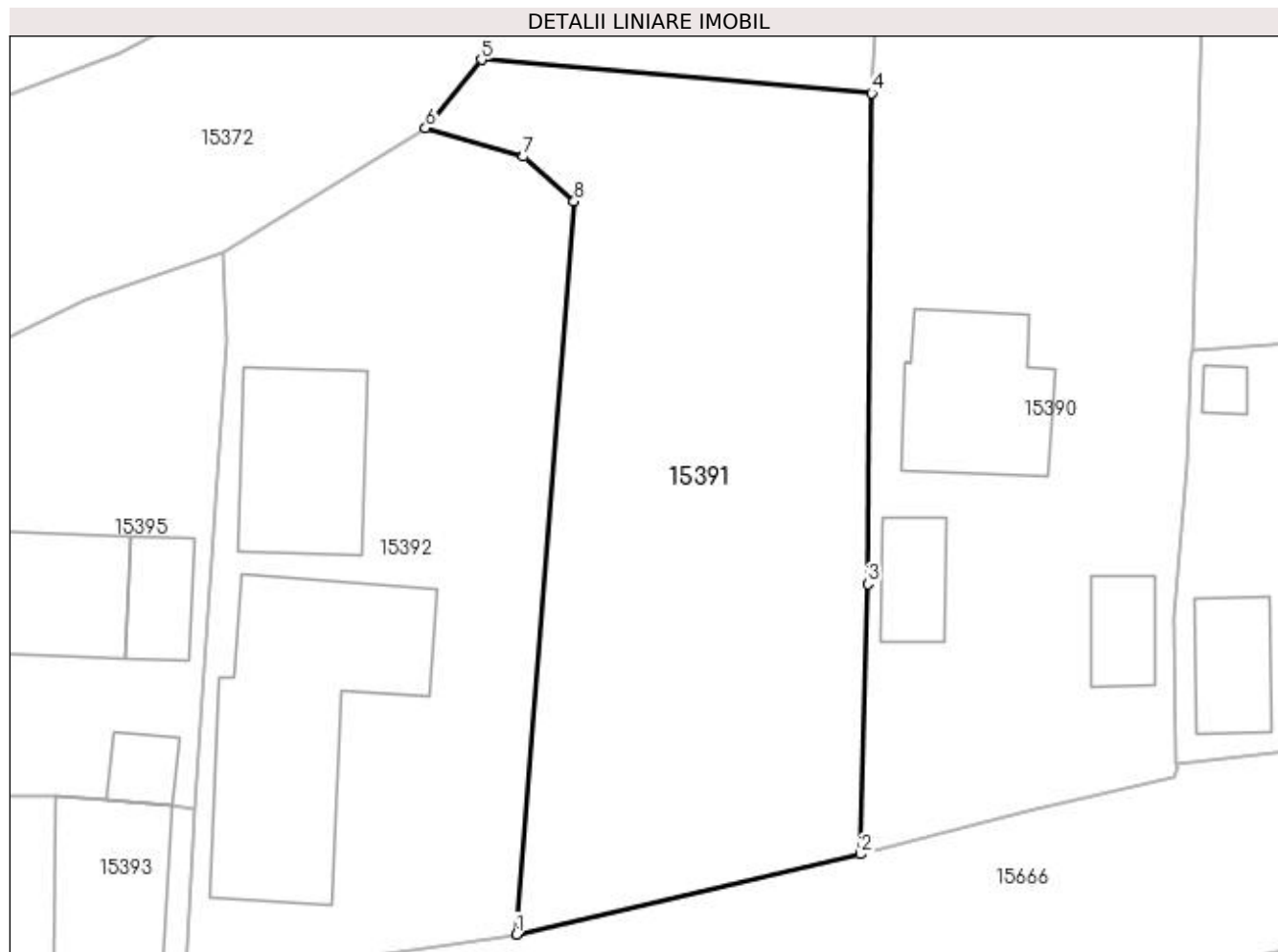
Inscrieri privind dezmembramintele dreptului de proprietate, drepturi reale de garanție și sarcini	Referințe
NU SUNT	

## Anexa Nr. 1 La Partea I

## Teren

Nr cadastral	Suprafața (mp)*	Observații / Referințe
34360	Din acte: 860 Masurata: 754	

\* Suprafața este determinată în planul de proiecție Stereo 70.



## Date referitoare la teren

Crt	Categorie folosință	Intra vilan	Suprafața (mp)	Tarla	Parcelă	Nr. topo	Observații / Referințe
1	arabil	DA	754	119	2422/1	-	

## Lungime Segmente

1) Valorile lungimilor segmentelor sunt obținute din proiecție în plan.

Punct început	X / Y	Punct sfârșit	X / Y	Lungime segment (** (m)
1	419.734,784 298.523,372	2	419.753,011 298.527,609	18.713
2	419.753,011 298.527,609	3	419.753,383 298.541,896	14.292
3	419.753,383 298.541,896	4	419.753,588 298.567,871	25.976
4	419.753,588 298.567,871	5	419.732,942 298.569,633	20.721
5	419.732,942 298.569,633	6	419.729,99 298.566,016	4.669

Punct început	X / Y	Punct sfârșit	X / Y	Lungime segment (** (m)
6	419.729,99 298.566,016	7	419.735,174 298.564,504	5.4
7	419.735,174 298.564,504	8	419.737,851 298.562,141	3.571
8	419.737,851 298.562,141	1	419.734,784 298.523,372	38.89

\*\* Lungimile segmentelor sunt determinate în planul de proiecție Stereo 70 și sunt rotunjite la 1 milimetru.

\*\*\* Distanța dintre puncte este formată din segmente cumulate ce sunt mai mici decât valoarea 1 milimetru.





**DATE DESPRE IMOBILUL NR. 15392**

Oficiul de Cadastru și Publicitate Imobiliară DOLJ  
Biroul de Cadastru și Publicitate Imobiliară Craiova

**A. Partea I. Descrierea imobilului**

TEREN Intravilan

Adresa: Loc. Leu, Nr. 212, Jud. Dolj, T119, P2423 2423/1

Nr. Crt	Nr cadastral Nr. topografic	Suprafața* (mp)	Observații / Referințe
A1		Din acte: 585 Masurata: 736	Sector cadastral:13 Teren imprejmuit;

**Construcții**

Crt	Nr cadastral Nr. topografic	Adresa	Observații / Referințe
A1.1		Loc. Leu, Jud. Dolj	Nr. niveluri:2; S. construita la sol:134 mp; CONSTRUCTIE ANEXA
A1.2		Loc. Leu, Jud. Dolj	Nr. niveluri:1; S. construita la sol:64 mp; CASA DE LOCUIT

**B. Partea II. Proprietari și acte**

Inscrieri privitoare la dreptul de proprietate și alte drepturi reale		Referințe
/		
Act Notarial nr. CM NR.38, din 06/07/2020 emis de NP FLORICEL MIHAI MARIAN;		
B1	Intabulare, drept de PROPRIETATE, dobandit prin Succesiune, cota actuala 1/1, cota initiala 1/1 1) CIORTAN MARIANA	A1, A1.1, A1.2

**C. Partea III. SARCINI .**

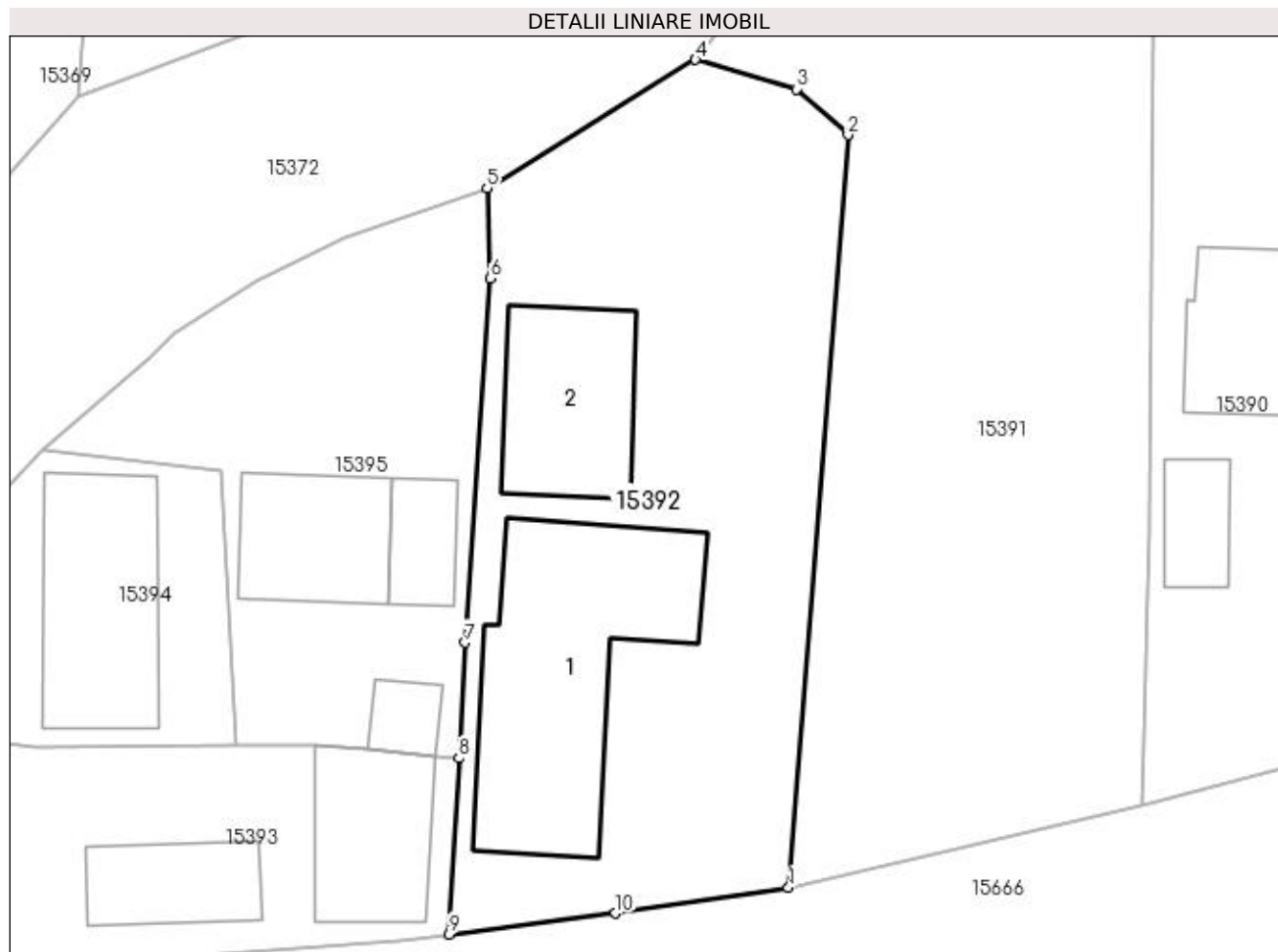
Inscrieri privind dezmembramintele dreptului de proprietate, drepturi reale de garanție și sarcini	Referințe
NU SUNT	

## Anexa Nr. 1 La Partea I

## Teren

Nr cadastral	Suprafața (mp)*	Observații / Referințe
	Din acte: 585 Masurata: 736	

\* Suprafața este determinată în planul de proiecție Stereo 70.



## Date referitoare la teren

Crt	Categorie folosință	Intra vilan	Suprafața (mp)	Tarla	Parcelă	Nr. topo	Observații / Referințe
1	curți constructii	DA	736	119	2423 2423/1	-	

## Date referitoare la construcții

Crt	Număr	Destinație construcție	Supraf. (mp)	Situație juridică	Observații / Referințe
A1.1		construcții anexa	134	Cu acte	Nr. niveluri:2; S. construita la sol:134 mp; CONSTRUCTIE ANEXA
A1.2		construcții de locuințe	64	Cu acte	Nr. niveluri:1; S. construita la sol:64 mp; CASA DE LOCUIT

## Lungime Segmente

1) Valorile lungimilor segmentelor sunt obținute din proiecție în plan.

Punct început	X / Y	Punct sfârșit	X / Y	Lungime segment (** (m))
1	419.734,784 298.523,372	2	419.737,851 298.562,141	38.89
2	419.737,851 298.562,141	3	419.735,174 298.564,504	3.571

Punct început	X / Y	Punct sfârşit	X / Y	Lungime segment (** (m)
3	419.735,174 298.564,504	4	419.729,99 298.566,016	5.4
4	419.729,99 298.566,016	5	419.719,247 298.559,402	12.616
5	419.719,247 298.559,402	6	419.719,434 298.554,754	4.652
6	419.719,434 298.554,754	7	419.718,126 298.535,997	18.803
7	419.718,126 298.535,997	8	419.717,796 298.530,041	5.965
8	419.717,796 298.530,041	9	419.717,294 298.520,975	9.08
9	419.717,294 298.520,975	10	419.725,865 298.522,059	8.639
10	419.725,865 298.522,059	1	419.734,784 298.523,372	9.015

\*\* Lungimile segmentelor sunt determinate în planul de proiecție Stereo 70 și sunt rotunjite la 1 milimetru.

\*\*\* Distanța dintre puncte este formată din segmente cumulate ce sunt mai mici decât valoarea 1 milimetru.



**DATE DESPRE IMOBILUL NR. 15393**

Oficiul de Cadastru și Publicitate Imobiliară DOLJ  
Biroul de Cadastru și Publicitate Imobiliară Craiova

**A. Partea I. Descrierea imobilului**

TEREN Intravilan

Nr. CF vechi:557  
Nr. cadastral vechi:560/2

Adresa: Loc. Leu, Jud. Dolj, T119, P2424

Nr. Crt	Nr cadastral Nr. topografic	Suprafața* (mp)	Observații / Referințe
A1	34214	351	Sector cadastral:13 Teren imprejmuit;

**Construcții**

Crt	Nr cadastral Nr. topografic	Adresa	Observații / Referințe
A1.1		Loc. Leu, Jud. Dolj	Nr. niveluri:1; S. construita la sol:53 mp; CASA DE LOCUIT DIN CARAMIDA,ACOPERITA CU TIGLA
A1.2		Loc. Leu, Jud. Dolj	Nr. niveluri:1; S. construita la sol:37 mp; CONSTRUCTIE ANEXA

**B. Partea II. Proprietari și acte**

Inscrieri privitoare la dreptul de proprietate și alte drepturi reale		Referințe
<b>20089 / 20/03/2008</b>		
Act Notarial nr. 182/2008, din 01/01/2008 emis de NP PAPA A.D;		
B1	Intabulare, drept de PROPRIETATE, dobandit prin Conventie, cota actuala 1/1, cota initiala 1/1 1) FIERTU JAN, LIPSĂ CNP 2) FIERTU LUCIA, LIPSĂ CNP	A1
/		
Act Normativ nr. LEGEA 7, din 13/03/1996 emis de GUVERNUL ROMANIEI;		
B2	Intabulare, drept de PROPRIETATE, dobandit prin Lege, cota actuala 1/1, cota initiala 1/1 1) FIERTU JAN, LIPSĂ CNP 2) FIERTU LUCIA, LIPSĂ CNP	A1.1, A1.2

**C. Partea III. SARCINI .**

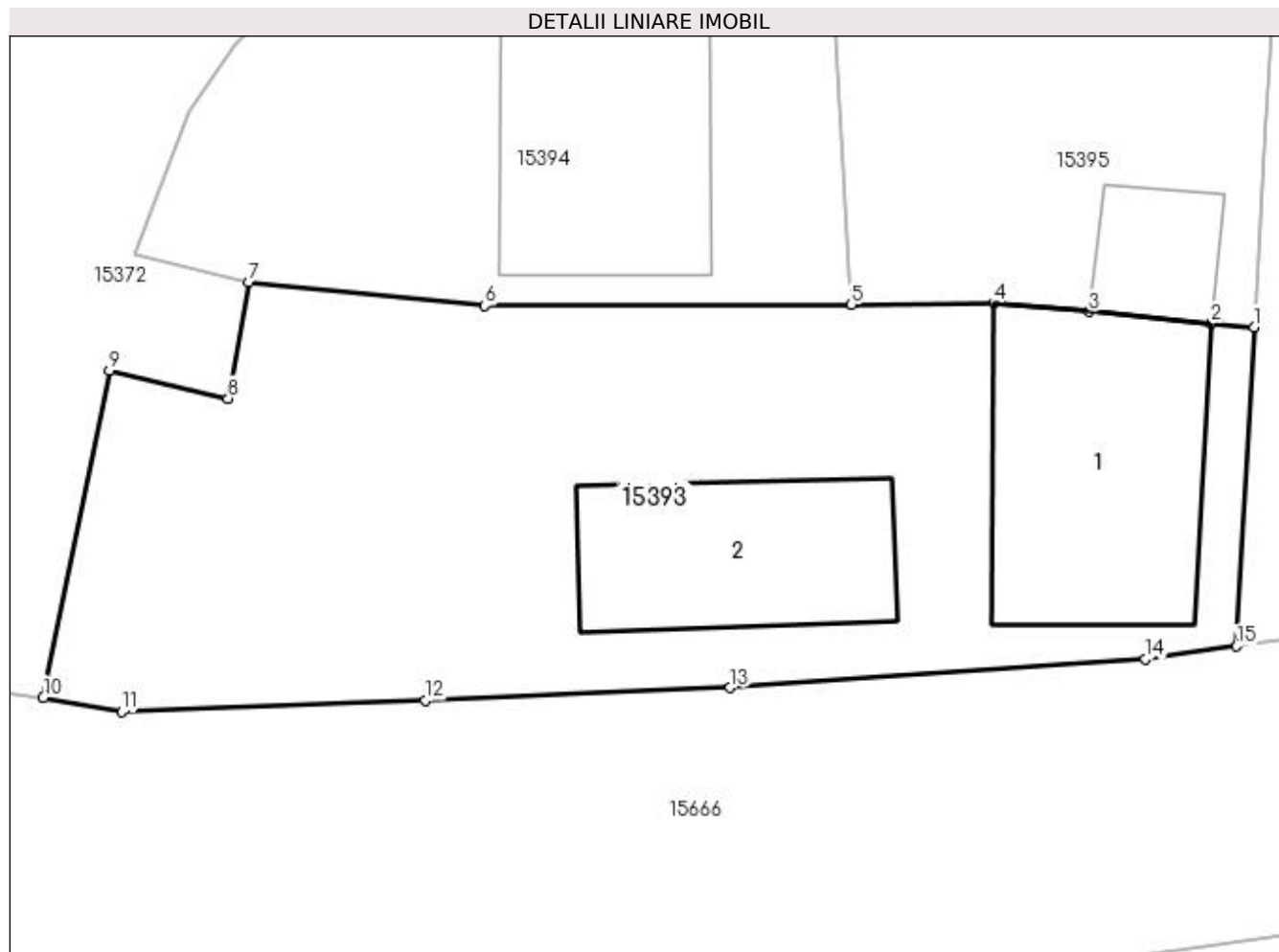
Inscrieri privind dezmembramentele dreptului de proprietate, drepturi reale de garanție și sarcini	Referințe
NU SUNT	

## Anexa Nr. 1 La Partea I

## Teren

Nr cadastral	Suprafața (mp)*	Observații / Referințe
34214	351	

\* Suprafața este determinată în planul de proiecție Stereo 70.



## Date referitoare la teren

Crt	Categorie folosință	Intravilan	Suprafața (mp)	Tarla	Parcelă	Nr. topo	Observații / Referințe
1	arabil	DA	351	119	2424	-	

## Date referitoare la construcții

Crt	Număr	Destinație construcție	Supraf. (mp)	Situație juridică	Observații / Referințe
A1.1		construcții de locuințe	53	Cu acte	Nr. niveluri:1; S. construita la sol:53 mp; CASA DE LOCUIT DIN CARAMIDA,ACOPERITA CU TIGLA
A1.2		construcții anexa	37	Cu acte	Nr. niveluri:1; S. construita la sol:37 mp; CONSTRUCTIE ANEXA

## Lungime Segmente

1) Valorile lungimilor segmentelor sunt obținute din proiecție în plan.

Punct început	X / Y	Punct sfârșit	X / Y	Lungime segment (** (m)
1	419.717,796 298.530,041	2	419.716,58 298.530,154	1.222
2	419.716,58 298.530,154	3	419.713,102 298.530,478	3.492
3	419.713,102 298.530,478	4	419.710,393 298.530,727	2.721

Punct început	X / Y	Punct sfârşit	X / Y	Lungime segment (** (m)
4	419.710,393 298.530,727	5	419.706,348 298.530,674	4.045
5	419.706,348 298.530,674	6	419.695,937 298.530,649	10.411
6	419.695,937 298.530,649	7	419.689,218 298.531,321	6.753
7	419.689,218 298.531,321	8	419.688,638 298.528,016	3.356
8	419.688,638 298.528,016	9	419.685,263 298.528,809	3.467
9	419.685,263 298.528,809	10	419.683,38 298.519,519	9.479
10	419.683,38 298.519,519	11	419.685,605 298.519,107	2.263
11	419.685,605 298.519,107	12	419.694,231 298.519,432	8.632
12	419.694,231 298.519,432	13	419.702,903 298.519,794	8.68
13	419.702,903 298.519,794	14	419.714,712 298.520,617	11.838
14	419.714,712 298.520,617	15	419.717,294 298.520,975	2.607
15	419.717,294 298.520,975	1	419.717,796 298.530,041	9.08

\*\* Lungimile segmentelor sunt determinate în planul de proiecție Stereo 70 și sunt rotunjite la 1 milimetru.

\*\*\* Distanța dintre puncte este formată din segmente cumulate ce sunt mai mici decât valoarea 1 milimetru.





**DATE DESPRE IMOBILUL NR. 15394**

Oficiul de Cadastru și Publicitate Imobiliară DOLJ  
Biroul de Cadastru și Publicitate Imobiliară Craiova

**A. Partea I. Descrierea imobilului**

TEREN Intravilan

Nr. CF vechi:662

Nr. cadastral vechi:560/1/1

Adresa: Loc. Leu, Jud. Dolj, T119, P2424

Nr. Crt	Nr cadastral Nr. topografic	Suprafața* (mp)	Observații / Referințe
A1	34116	Din acte: 179 Masurata: 235	Sector cadastral:13 Teren imprejmuit;

**Construcții**

Crt	Nr cadastral Nr. topografic	Adresa	Observații / Referințe
A1.1		Loc. Leu, Jud. Dolj, T 119, P 2424	Nr. niveluri:1; S. construita la sol:78 mp; S. construita desfasurata:78 mp; CASA DE LOCUIT

**B. Partea II. Proprietari și acte**

Inscrieri privitoare la dreptul de proprietate și alte drepturi reale		Referințe
<b>93194 / 12/12/2008</b>		
Act Notarial nr. 1509, din 01/01/2008 emis de NP PAPA EUGENIA (TDP NR. 3020/2004, CERTIFICAT NR. 8481/2007, PV NR. 8480/2007 PRIMARIA LEU, ACT DE DEZMEMBRARE UT. NR. 181/2008 NP PAPA A. D.);		
B1	Intabulare, drept de PROPRIETATE, dobandit prin Conventie, cota actuala 1/1, cota initiala 1/1 1) GHIMPETEANU TOMA, LIPSĂ CNP OBSERVATII: PROVINE DIN CF 502 LEU	A1, A1.1

**C. Partea III. SARCINI .**

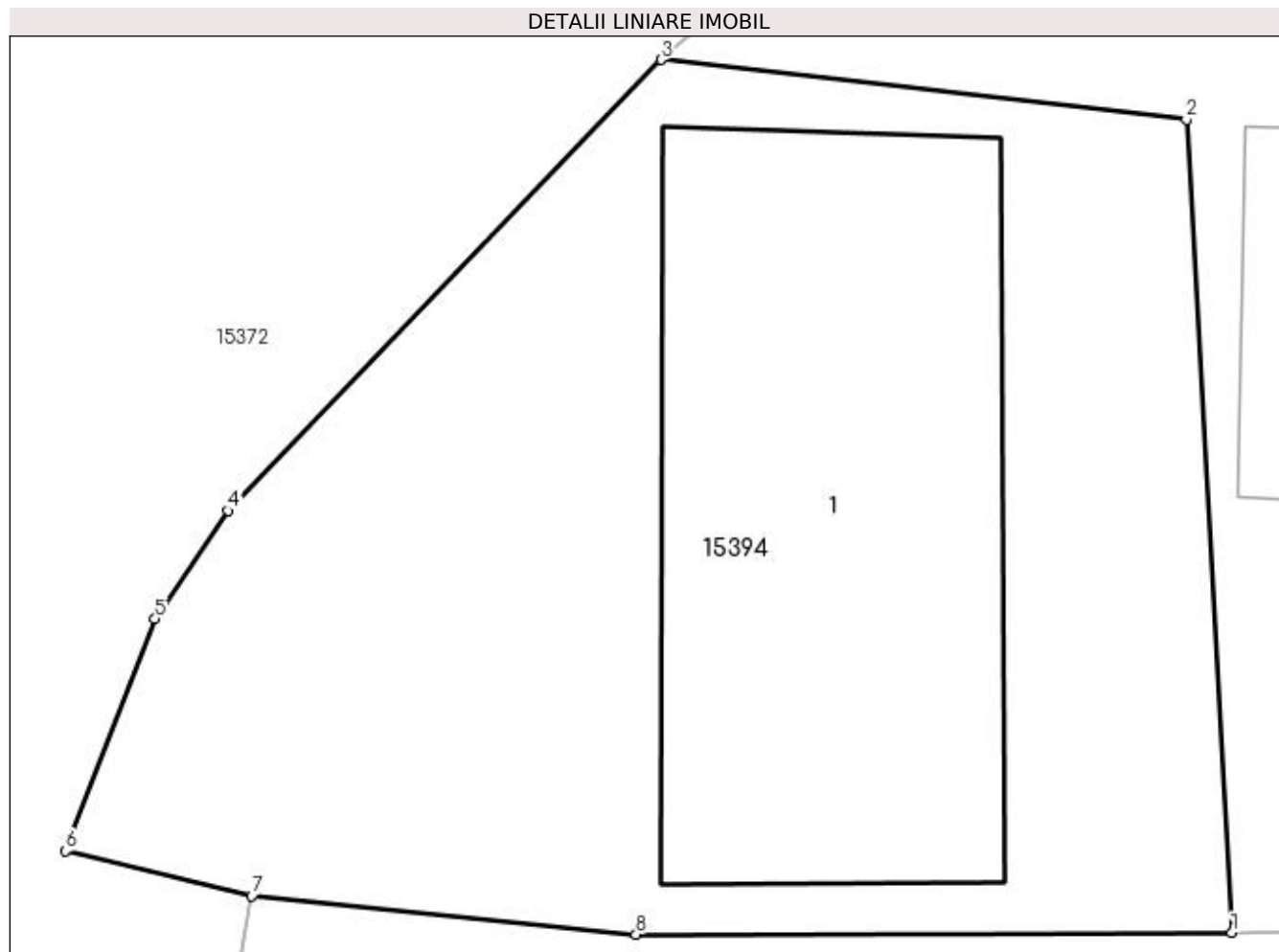
Inscrieri privind dezmembramintele dreptului de proprietate, drepturi reale de garanție și sarcini	Referințe
NU SUNT	

## Anexa Nr. 1 La Partea I

## Teren

Nr cadastral	Suprafața (mp)*	Observații / Referințe
34116	Din acte: 179 Masurata: 235	

\* Suprafața este determinată în planul de proiecție Stereo 70.



## Date referitoare la teren

Crt	Categorie folosință	Intra vilan	Suprafața (mp)	Tarla	Parcelă	Nr. topo	Observații / Referințe
1	curți constructii	DA	235	119	2424	-	

## Date referitoare la construcții

Crt	Număr	Destinație construcție	Supraf. (mp)	Situație juridică	Observații / Referințe
A1.1		construcții de locuințe	78	Cu acte	Nr. niveluri:1; S. construita la sol:78 mp; S. construita desfasurata:78 mp; CASA DE LOCUIT

## Lungime Segmente

1) Valorile lungimilor segmentelor sunt obținute din proiecție în plan.

Punct început	X / Y	Punct sfârșit	X / Y	Lungime segment (** (m)
1	419.706,348 298.530,674	2	419.705,555 298.544,885	14.234
2	419.705,555 298.544,885	3	419.696,374 298.545,93	9.24
3	419.696,374 298.545,93	4	419.688,816 298.538,05	10.919

Punct început	X / Y	Punct sfârșit	X / Y	Lungime segment (** (m)
4	419.688,816 298.538,05	5	419.687,533 298.536,163	2.282
5	419.687,533 298.536,163	6	419.685,967 298.532,107	4.348
6	419.685,967 298.532,107	7	419.689,218 298.531,321	3.345
7	419.689,218 298.531,321	8	419.695,937 298.530,649	6.753
8	419.695,937 298.530,649	1	419.706,348 298.530,674	10.411

\*\* Lungimile segmentelor sunt determinate în planul de proiecție Stereo 70 și sunt rotunjite la 1 milimetru.

\*\*\* Distanța dintre puncte este formată din segmente cumulate ce sunt mai mici decât valoarea 1 milimetru.



**DATE DESPRE IMOBILUL NR. 15395**

Oficiul de Cadastru și Publicitate Imobiliară DOLJ  
Biroul de Cadastru și Publicitate Imobiliară Craiova

**A. Partea I. Descrierea imobilului**

TEREN Intravilan

Nr. CF vechi:663

Nr. cadastral vechi:560/1/2

Adresa: Loc. Leu, Jud. Dolj, T119, P2424

Nr. Crt	Nr cadastral Nr. topografic	Suprafața* (mp)	Observații / Referințe
A1	34118	380	Sector cadastral:13 Teren imprejmuit;

**Construcții**

Crt	Nr cadastral Nr. topografic	Adresa	Observații / Referințe
A1.1		Loc. Leu, Jud. Dolj, T 119, P 2424	Nr. niveluri:1; S. construita la sol:50 mp; CASA DE LOCUIT
A1.2		Loc. Leu, Jud. Dolj	Nr. niveluri:1; S. construita la sol:22 mp; CONSTRUCTIE ANEXA
A1.3		Loc. Leu, Jud. Dolj	Nr. niveluri:1; S. construita la sol:13 mp; CONSTRUCTIE ANEXA

**B. Partea II. Proprietari și acte**

Inscrieri privitoare la dreptul de proprietate și alte drepturi reale		Referințe
<b>93196 / 12/12/2008</b>		
Act Notarial nr. 1510, din 01/01/2008 emis de BNP PAPA E.;		
B1	Intabulare, drept de PROPRIETATE, dobandit prin Conventie, cota actuala 1/1, cota initiala 1/1 1) GHIMPETEANU DORIN CATALIN, LIPSĂ CNP 2) GHIMPETEANU CAMELIA, LIPSĂ CNP OBSERVATII: PROVINE DIN CF 502 LEU	A1, A1.1
/		
Act Normativ nr. LEGEA 7, din 13/03/1996 emis de GUVERNUL ROMANIEI;		
B2	Intabulare, drept de PROPRIETATE, dobandit prin Lege, cota actuala 1/1, cota initiala 1/1 1) GHIMPETEANU DORIN CATALIN, LIPSĂ CNP 2) GHIMPETEANU CAMELIA, LIPSĂ CNP	A1.2, A1.3

**C. Partea III. SARCINI .**

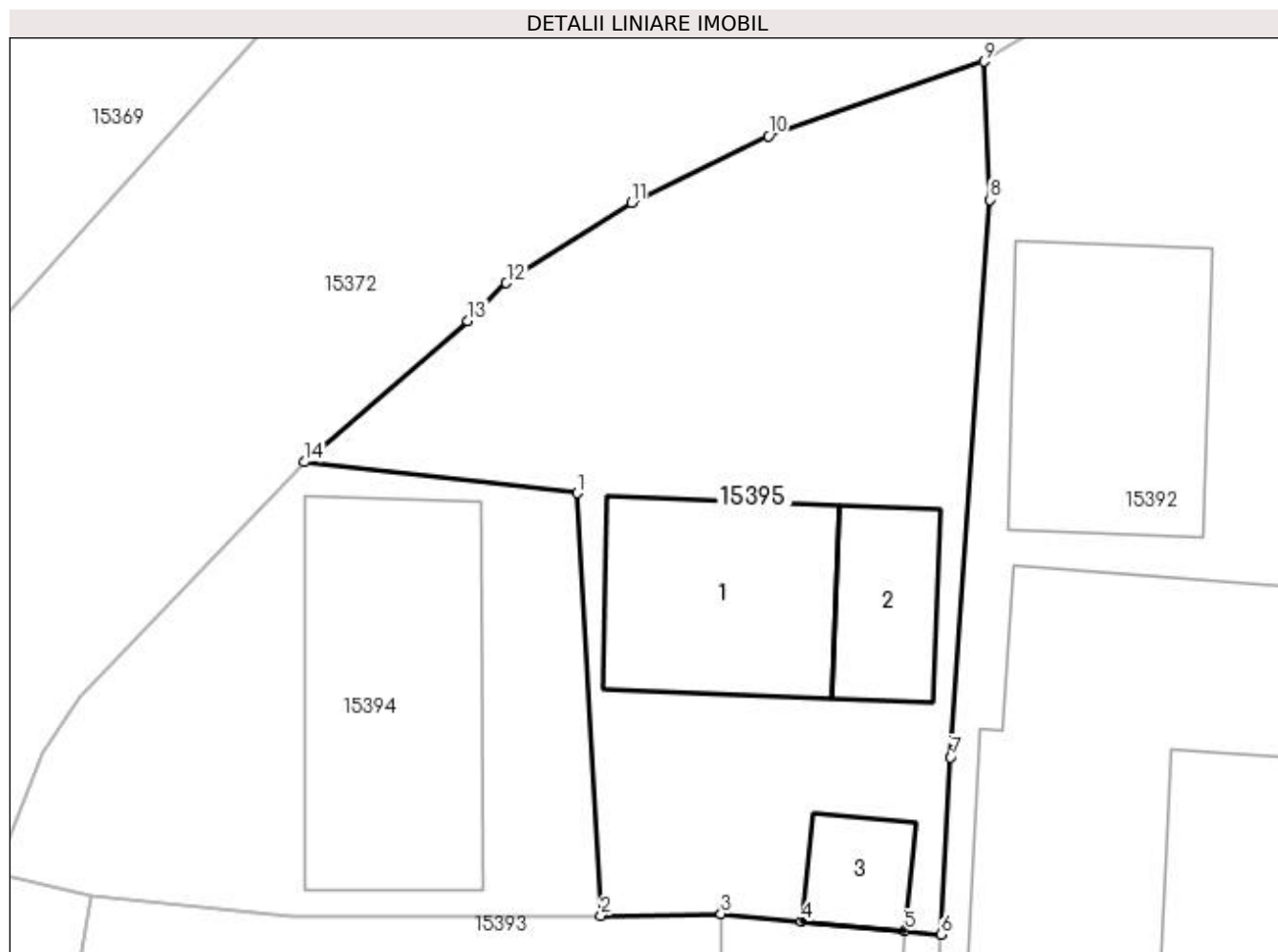
Inscrieri privind dezmembramintele dreptului de proprietate, drepturi reale de garanție și sarcini	Referințe
NU SUNT	

## Anexa Nr. 1 La Partea I

## Teren

Nr cadastral	Suprafața (mp)*	Observații / Referințe
34118	380	

\* Suprafața este determinată în planul de proiecție Stereo 70.



## Date referitoare la teren

Crt	Categorie folosință	Intravilan	Suprafața (mp)	Tarla	Parcelă	Nr. topo	Observații / Referințe
1	curți construcții	DA	380	119	2424	-	

## Date referitoare la construcții

Crt	Număr	Destinație construcție	Supraf. (mp)	Situație juridică	Observații / Referințe
A1.1		construcții de locuințe	50	Cu acte	Nr. niveluri:1; S. construita la sol:50 mp; CASA DE LOCUIT
A1.2		construcții anexa	22	Cu acte	Nr. niveluri:1; S. construita la sol:22 mp; CONSTRUCTIE ANEXA
A1.3		construcții anexa	13	Cu acte	Nr. niveluri:1; S. construita la sol:13 mp; CONSTRUCTIE ANEXA

## Lungime Segmente

1) Valorile lungimilor segmentelor sunt obținute din proiecție în plan.

Punct început	X / Y	Punct sfârșit	X / Y	Lungime segment (** (m)
1	419.705,555 298.544,885	2	419.706,348 298.530,674	14.234
2	419.706,348 298.530,674	3	419.710,393 298.530,727	4.045

Punct început	X / Y	Punct sfârşit	X / Y	Lungime segment (** (m)
3	419.710,393 298.530,727	4	419.713,102 298.530,478	2.721
4	419.713,102 298.530,478	5	419.716,58 298.530,154	3.492
5	419.716,58 298.530,154	6	419.717,796 298.530,041	1.222
6	419.717,796 298.530,041	7	419.718,126 298.535,997	5.965
7	419.718,126 298.535,997	8	419.719,434 298.554,754	18.803
8	419.719,434 298.554,754	9	419.719,247 298.559,402	4.652
9	419.719,247 298.559,402	10	419.711,985 298.556,901	7.681
10	419.711,985 298.556,901	11	419.707,371 298.554,653	5.132
11	419.707,371 298.554,653	12	419.703,165 298.551,955	4.997
12	419.703,165 298.551,955	13	419.701,864 298.550,683	1.82
13	419.701,864 298.550,683	14	419.696,374 298.545,93	7.262
14	419.696,374 298.545,93	1	419.705,555 298.544,885	9.24

\*\* Lungimile segmentelor sunt determinate în planul de proiecție Stereo 70 și sunt rotunjite la 1 milimetru.

\*\*\* Distanța dintre puncte este formată din segmente cumulate ce sunt mai mici decât valoarea 1 milimetru.





**DATE DESPRE IMOBILUL NR. 15396**

Oficiul de Cadastru și Publicitate Imobiliară DOLJ  
Biroul de Cadastru și Publicitate Imobiliară Craiova

**A. Partea I. Descrierea imobilului**

TEREN Intravilan

Adresa: Loc. Leu, Nr. 209, Jud. Dolj, T119, P2425,2425/1 2425/2

Nr. Crt	Nr cadastral Nr. topografic	Suprafața* (mp)	Observații / Referințe
A1		Din acte: 918 Masurata: 808	Sector cadastral:13 Teren neimprejmut;

**Construcții**

Crt	Nr cadastral Nr. topografic	Adresa	Observații / Referințe
A1.1		Loc. Leu, Jud. Dolj	Nr. niveluri:1; S. construita la sol:110 mp; CASA DE LOCUIT DIN CARAMIDA,ACOPERITA CU TIGLA

**B. Partea II. Proprietari și acte**

Inscrieri privitoare la dreptul de proprietate și alte drepturi reale		Referințe
/		
Act Administrativ nr. TDP 3650, din 17/04/2007 emis de CONSILIUL JUDETEAN DOLJ;		
B1	Intabulare, drept de PROPRIETATE, dobandit prin Reconstituire, cota actuala 1/1, cota initiala 1/1 1) MATEI FLOREA, LIPSĂ CNP 2) GOGOȘOIU RADA, LIPSĂ CNP 3) VARUT PAULA, LIPSĂ CNP 4) DESPAS STELA, LIPSĂ CNP 5) VASILE CONSTANȚA, LIPSĂ CNP 6) RADU STANCA, LIPSĂ CNP	A1
Act Normativ nr. LEGEA 7, din 13/03/1996 emis de GUVERNUL ROMANIEI;		
B2	Intabulare, drept de PROPRIETATE, dobandit prin Lege, cota actuala 1/1, cota initiala 1/1 1) RADU STANCA, LIPSĂ CNP 2) VASILE CONSTANȚA, LIPSĂ CNP 3) DESPAS STELA, LIPSĂ CNP 4) VARUT PAULA, LIPSĂ CNP 5) GOGOȘOIU RADA, LIPSĂ CNP 6) MATEI FLOREA, LIPSĂ CNP	A1.1

**C. Partea III. SARCINI .**

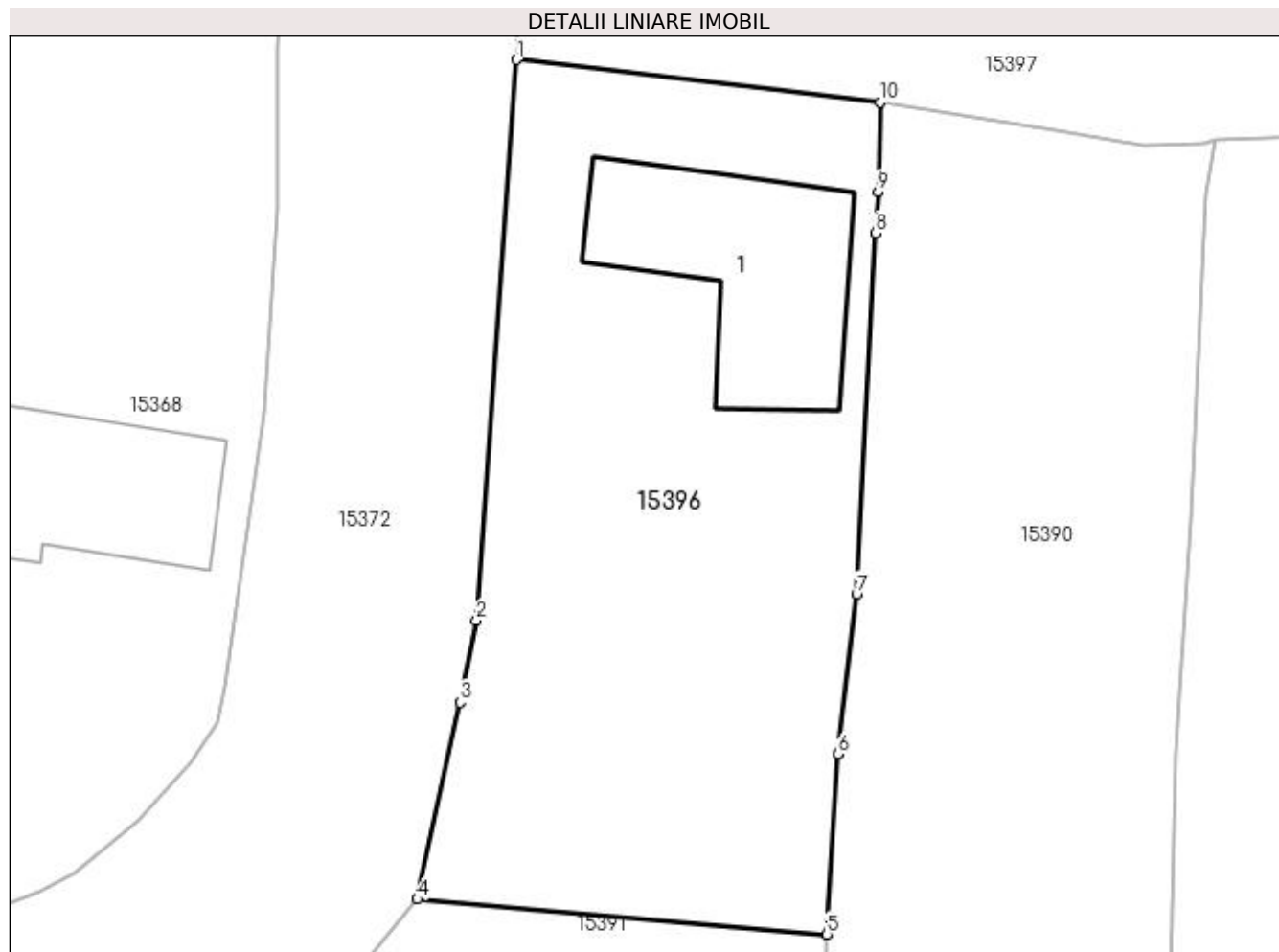
Inscrieri privind dezmembramintele dreptului de proprietate, drepturi reale de garanție și sarcini	Referințe
NU SUNT	

## Anexa Nr. 1 La Partea I

## Teren

Nr cadastral	Suprafaţa (mp)*	Observaţii / Referinţe
	Din acte: 918 Masurata: 808	

\* Suprafaţa este determinată în planul de proiecţie Stereo 70.



## Date referitoare la teren

Crt	Categorie folosinţă	Intra vilan	Suprafaţa (mp)	Tarla	Parcelă	Nr. topo	Observaţii / Referinţe
1	curti constructii	DA	351	119	2425	-	
2	arabil	DA	457	119	2425/1 2425/2	-	

## Date referitoare la construcţii

Crt	Număr	Destinaţie construcţie	Supraf. (mp)	Situaţie juridică	Observaţii / Referinţe
A1.1		construcţii de locuinte	110	Cu acte	Nr. niveluri:1; S. construita la sol:110 mp; CASA DE LOCUIT DIN CARAMIDA,ACOPERITA CU TIGLA

## Lungime Segmente

1) Valorile lungimilor segmentelor sunt obţinute din proiecţie în plan.

Punct început	X / Y	Punct sfârşit	X / Y	Lungime segment (** (m)
1	419.737,956 298.611,95	2	419.735,919 298.583,684	28.339
2	419.735,919 298.583,684	3	419.735,105 298.579,553	4.21

Punct început	X / Y	Punct sfârșit	X / Y	Lungime segment (** (m)
3	419.735,105 298.579,553	4	419.732,942 298.569,633	10.153
4	419.732,942 298.569,633	5	419.753,588 298.567,871	20.721
5	419.753,588 298.567,871	6	419.754,168 298.576,954	9.101
6	419.754,168 298.576,954	7	419.755,083 298.585,026	8.124
7	419.755,083 298.585,026	8	419.756,053 298.603,22	18.22
8	419.756,053 298.603,22	9	419.756,174 298.605,309	2.093
9	419.756,174 298.605,309	10	419.756,258 298.609,797	4.489
10	419.756,258 298.609,797	1	419.737,956 298.611,95	18.428

\*\* Lungimile segmentelor sunt determinate în planul de proiecție Stereo 70 și sunt rotunjite la 1 milimetru.

\*\*\* Distanța dintre puncte este formată din segmente cumulate ce sunt mai mici decât valoarea 1 milimetru.



**DATE DESPRE IMOBILUL NR. 15397**

Oficiul de Cadastru și Publicitate Imobiliară DOLJ  
Biroul de Cadastru și Publicitate Imobiliară Craiova

**A. Partea I. Descrierea imobilului**

TEREN Intravilan

Nr. CF vechi:179  
Nr. cadastral vechi:261/2

Adresa: Loc. Leu, Jud. Dolj, T119, P2426,2426/1,2426/2

Nr. Crt	Nr cadastral Nr. topografic	Suprafața* (mp)	Observații / Referințe
A1	30892	Din acte: 899 Masurata: 907	Sector cadastral:13 Teren imprejmuit;

**Construcții**

Crt	Nr cadastral Nr. topografic	Adresa	Observații / Referințe
A1.1		Loc. Leu, Jud. Dolj	Nr. niveluri:2; S. construita la sol:66 mp; CASA DE LOCUIT DIN BCA ,ACOPERITA CU TIGLA

**B. Partea II. Proprietari și acte**

Inscrieri privitoare la dreptul de proprietate și alte drepturi reale		Referințe
<b>31136 / 18/04/2012</b>		
Act Notarial nr. ACT DE PARTAJ VOLUNTAR AUT. NR. 1149, din 17/04/2012 emis de NP FLORICEL MM;		
B1	Intabulare, drept de PROPRIETATE, dobandit prin Conventie, cota actuala 1/1, cota initiala 1/1 1) DRAGHICI MARCEL 2) DRAGHICI IONICA	A1
/		
Act Normativ nr. LEGEA 7, din 13/03/1996 emis de GUVERNUL ROMANIEI;		
B2	Intabulare, drept de PROPRIETATE, dobandit prin Lege, cota actuala 1/1, cota initiala 1/1 1) DRAGHICI MARCEL 2) DRAGHICI IONICA	A1.1

**C. Partea III. SARCINI .**

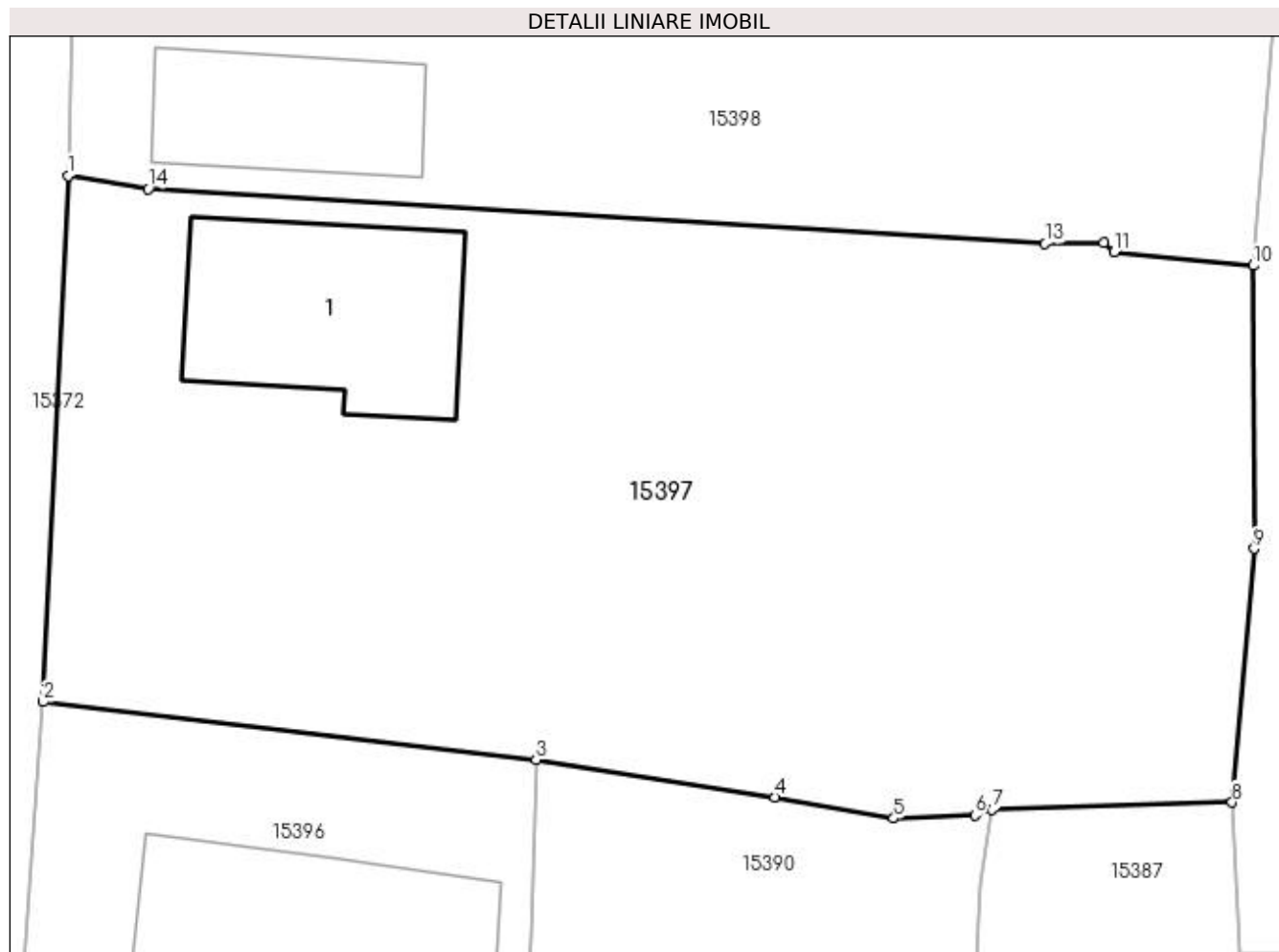
Inscrieri privind dezmembramintele dreptului de proprietate, drepturi reale de garanție și sarcini	Referințe
NU SUNT	

## Anexa Nr. 1 La Partea I

## Teren

Nr cadastral	Suprafața (mp)*	Observații / Referințe
30892	Din acte: 899 Masurata: 907	

\* Suprafața este determinată în planul de proiecție Stereo 70.



## Date referitoare la teren

Crt	Categorie folosință	Intra vilan	Suprafața (mp)	Tarla	Parcelă	Nr. topo	Observații / Referințe
1	curți construcții	DA	907	119	2426,2426/1, 2426/2	-	

## Date referitoare la construcții

Crt	Număr	Destinație construcție	Supraf. (mp)	Situație juridică	Observații / Referințe
A1.1		construcții de locuințe	66	Cu acte	Nr. niveluri:2; S. construita la sol:66 mp; CASA DE LOCUIT DIN BCA ,ACOPERITA CU TIGLA

## Lungime Segmente

1) Valorile lungimilor segmentelor sunt obținute din proiecție în plan.

Punct început	X / Y	Punct sfârșit	X / Y	Lungime segment (** (m)
1	419.738,876 298.631,489	2	419.737,956 298.611,95	19.561
2	419.737,956 298.611,95	3	419.756,258 298.609,797	18.428
3	419.756,258 298.609,797	4	419.765,121 298.608,418	8.97

Punct început	X / Y	Punct sfârşit	X / Y	Lungime segment (** (m)
4	419.765,121 298.608,418	5	419.769,541 298.607,623	4.491
5	419.769,541 298.607,623	6	419.772,556 298.607,74	3.017
6	419.772,556 298.607,74	7	419.773,196 298.607,948	0.673
7	419.773,196 298.607,948	8	419.782,107 298.608,214	8.915
8	419.782,107 298.608,214	9	419.782,919 298.617,643	9.464
9	419.782,919 298.617,643	10	419.782,897 298.628,15	10.507
10	419.782,897 298.628,15	11	419.777,733 298.628,665	5.19
11	419.777,733 298.628,665	12	419.777,333 298.628,996	0.519
12	419.777,333 298.628,996	13	419.775,159 298.628,957	2.174
13	419.775,159 298.628,957	14	419.741,851 298.630,992	33.37
14	419.741,851 298.630,992	1	419.738,876 298.631,489	3.016

\*\* Lungimile segmentelor sunt determinate în planul de proiecție Stereo 70 și sunt rotunjite la 1 milimetru.

\*\*\* Distanța dintre puncte este formată din segmente cumulate ce sunt mai mici decât valoarea 1 milimetru.





**DATE DESPRE IMOBILUL NR. 15398**

Oficiul de Cadastru și Publicitate Imobiliară DOLJ  
Biroul de Cadastru și Publicitate Imobiliară Craiova

**A. Partea I. Descrierea imobilului**

TEREN Intravilan

Nr. CF vechi:179

Nr. cadastral vechi:261/1

Adresa: Loc. Leu, Jud. Dolj, T119, P2426,2426/1,2426/2

Nr. Crt	Nr cadastral Nr. topografic	Suprafața* (mp)	Observații / Referințe
A1	30891	Din acte: 870 Masurata: 906	Sector cadastral:13 Teren neimprejmuit;

**Construcții**

Crt	Nr cadastral Nr. topografic	Adresa	Observații / Referințe
A1.1		Loc. Leu, Jud. Dolj	Nr. niveluri:1; S. construita la sol:97 mp; CASA DE LOCUIT
A1.2		Loc. Leu, Jud. Dolj	Nr. niveluri:1; S. construita la sol:13 mp; CONSTRUCTIE ANEXA
A1.3		Loc. Leu, Jud. Dolj	Nr. niveluri:1; S. construita la sol:43 mp; CONSTRUCTIE ANEXA

**B. Partea II. Proprietari și acte**

Inscrieri privitoare la dreptul de proprietate și alte drepturi reale		Referințe
<b>31138 / 18/04/2012</b>		
Act Notarial nr. ACT DE PARTAJ VOLUNTAR AUT. NR. 1149, din 17/04/2012 emis de NP FLORICEL MM;		
B1	Intabulare, drept de PROPRIETATE, dobandit prin Conventie, cota actuala 1/1, cota initiala 1/1 1) DRAGHICI PAULA CRISTINA 2) DRAGHICI DUMITRU DANIEL	A1
/		
Act Normativ nr. LEGEA 7, din 13/03/1996 emis de GUVERNUL ROMANIEI;		
B2	Intabulare, drept de PROPRIETATE, dobandit prin Lege, cota actuala 1/1, cota initiala 1/1 1) DRAGHICI PAULA CRISTINA 2) DRAGHICI DUMITRU DANIEL	A1.1, A1.2, A1.3

**C. Partea III. SARCINI .**

Inscrieri privind dezmembramintele dreptului de proprietate, drepturi reale de garanție și sarcini	Referințe
NU SUNT	

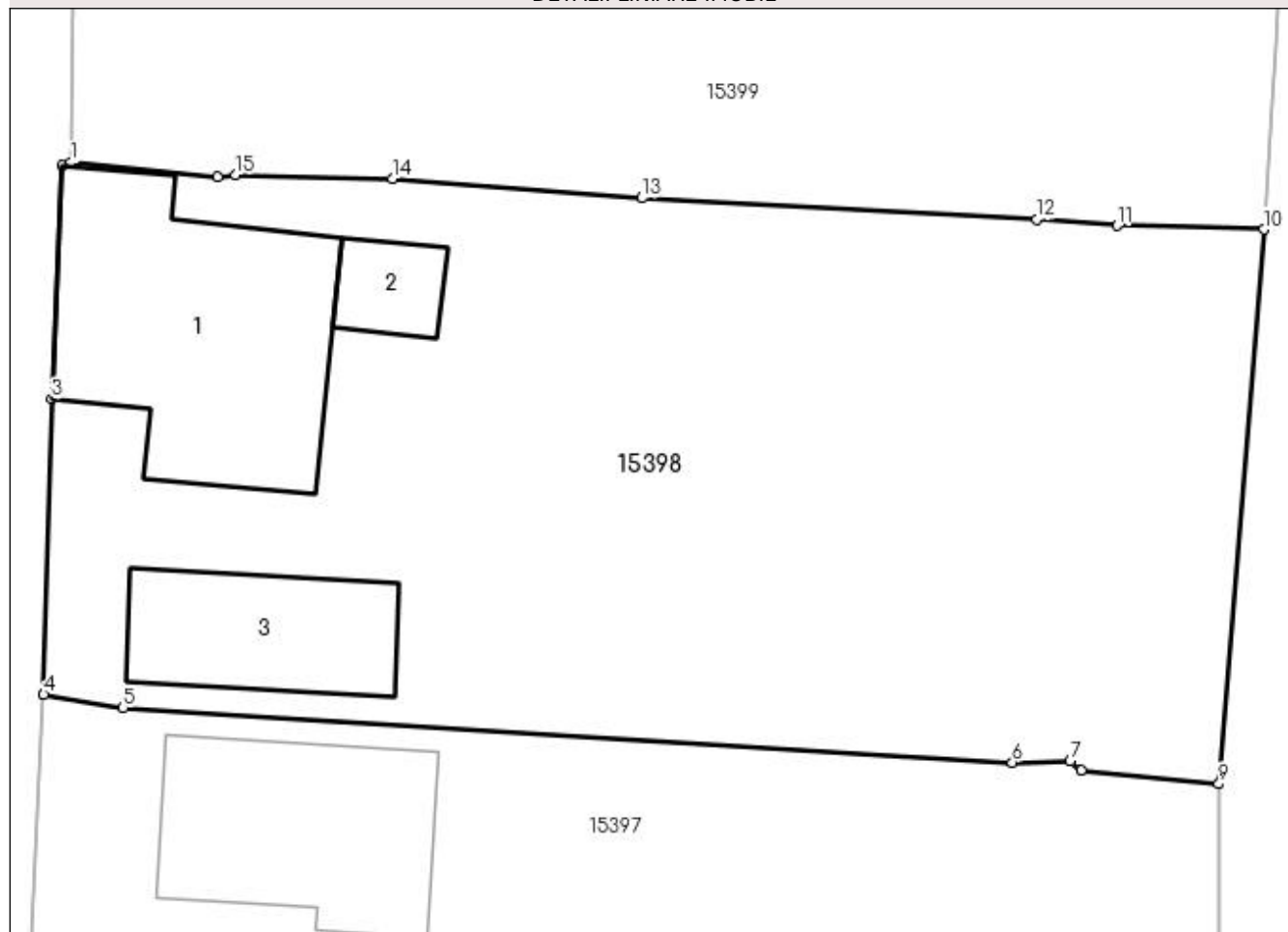
## Anexa Nr. 1 La Partea I

## Teren

Nr cadastral	Suprafața (mp)*	Observații / Referințe
30891	Din acte: 870 Masurata: 906	

\* Suprafața este determinată în planul de proiecție Stereo 70.

## DETALII LINIARE IMOBIL



## Date referitoare la teren

Crt	Categorie folosință	Intra vilan	Suprafața (mp)	Tarla	Parcelă	Nr. topo	Observații / Referințe
1	curți construcții	DA	906	119	2426,2426/1, 2426/2	-	

## Date referitoare la construcții

Crt	Număr	Destinație construcție	Supraf. (mp)	Situație juridică	Observații / Referințe
A1.1		construcții de locuințe	97	Cu acte	Nr. niveluri:1; S. construita la sol:97 mp; CASA DE LOCUIT
A1.2		construcții anexa	13	Cu acte	Nr. niveluri:1; S. construita la sol:13 mp; CONSTRUCTIE ANEXA
A1.3		construcții anexa	43	Cu acte	Nr. niveluri:1; S. construita la sol:43 mp; CONSTRUCTIE ANEXA

## Lungime Segmente

1) Valorile lungimilor segmentelor sunt obținute din proiecție în plan.

Punct început	X / Y	Punct sfârșit	X / Y	Lungime segment (** (m))
1	419.739,909 298.651,407	2	419.739,566 298.651,275	0.368
2	419.739,566 298.651,275	3	419.739,169 298.642,558	8.726

Punct început	X / Y	Punct sfârșit	X / Y	Lungime segment (** (m)
3	419.739,169 298.642,558	4	419.738,876 298.631,489	11.073
4	419.738,876 298.631,489	5	419.741,851 298.630,992	3.016
5	419.741,851 298.630,992	6	419.775,159 298.628,957	33.37
6	419.775,159 298.628,957	7	419.777,333 298.628,996	2.174
7	419.777,333 298.628,996	8	419.777,733 298.628,665	0.519
8	419.777,733 298.628,665	9	419.782,897 298.628,15	5.19
9	419.782,897 298.628,15	10	419.784,579 298.648,9	20.818
10	419.784,579 298.648,9	11	419.779,083 298.649,043	5.498
11	419.779,083 298.649,043	12	419.776,072 298.649,286	3.021
12	419.776,072 298.649,286	13	419.761,284 298.650,075	14.809
13	419.761,284 298.650,075	14	419.751,938 298.650,802	9.374
14	419.751,938 298.650,802	15	419.746,072 298.650,948	5.868
15	419.746,072 298.650,948	16	419.745,403 298.650,857	0.675
16	419.745,403 298.650,857	1	419.739,909 298.651,407	5.521

\*\* Lungimile segmentelor sunt determinate în planul de proiecție Stereo 70 și sunt rotunjite la 1 milimetru.

\*\*\* Distanța dintre puncte este formată din segmente cumulate ce sunt mai mici decât valoarea 1 milimetru.



**DATE DESPRE IMOBILUL NR. 15399**

Oficiul de Cadastru și Publicitate Imobiliară DOLJ  
Biroul de Cadastru și Publicitate Imobiliară Craiova

**A. Partea I. Descrierea imobilului**

TEREN Intravilan

Nr. CF vechi:270  
Nr. cadastral vechi:348

Adresa: Loc. Leu, Jud. Dolj, T119, P2427, 2427/1

Nr. Crt	Nr cadastral Nr. topografic	Suprafața* (mp)	Observații / Referințe
A1	34199	Din acte: 1.112 Masurata: 1.123	Sector cadastral:13 Teren imprejmuit;

**Construcții**

Crt	Nr cadastral Nr. topografic	Adresa	Observații / Referințe
A1.1		Loc. Leu, Jud. Dolj, T 119, P 2427/1, 2427	Nr. niveluri:2; S. construita la sol:136 mp; CASA DE LOCUIT DIN BCA ,ACOPERITA CU TABLA
A1.2		Loc. Leu, Jud. Dolj, T 119, P 2427/1, 2427	Nr. niveluri:1; S. construita la sol:4 mp; CONSTRUCTIE ANEXA
A1.3		Loc. Leu, Jud. Dolj	Nr. niveluri:1; S. construita la sol:7 mp; CONSTRUCTIE ANEXA

**B. Partea II. Proprietari și acte**

Inscrieri privitoare la dreptul de proprietate și alte drepturi reale		Referințe
<b>30347 / 24/07/2006</b>		
Act Notarial nr. ACT DE PARTAJ VOLUNTAR AUT NR 903, din 23/07/2006 emis de NP CERNOBAI EMIL;		
B1	Intabulare, drept de PROPRIETATE, dobandit prin Conventie, cota actuala 1/1, cota initiala 1/1 1) DINCU MINU, LIPSĂ CNP	A1
/		
Act Normativ nr. LEGEA 7, din 13/03/1996 emis de GUVERNUL ROMANIEI;		
B2	Intabulare, drept de PROPRIETATE, dobandit prin Lege, cota actuala 1/1, cota initiala 1/1 1) DINCU MINU, LIPSĂ CNP	A1.1, A1.2, A1.3

**C. Partea III. SARCINI .**

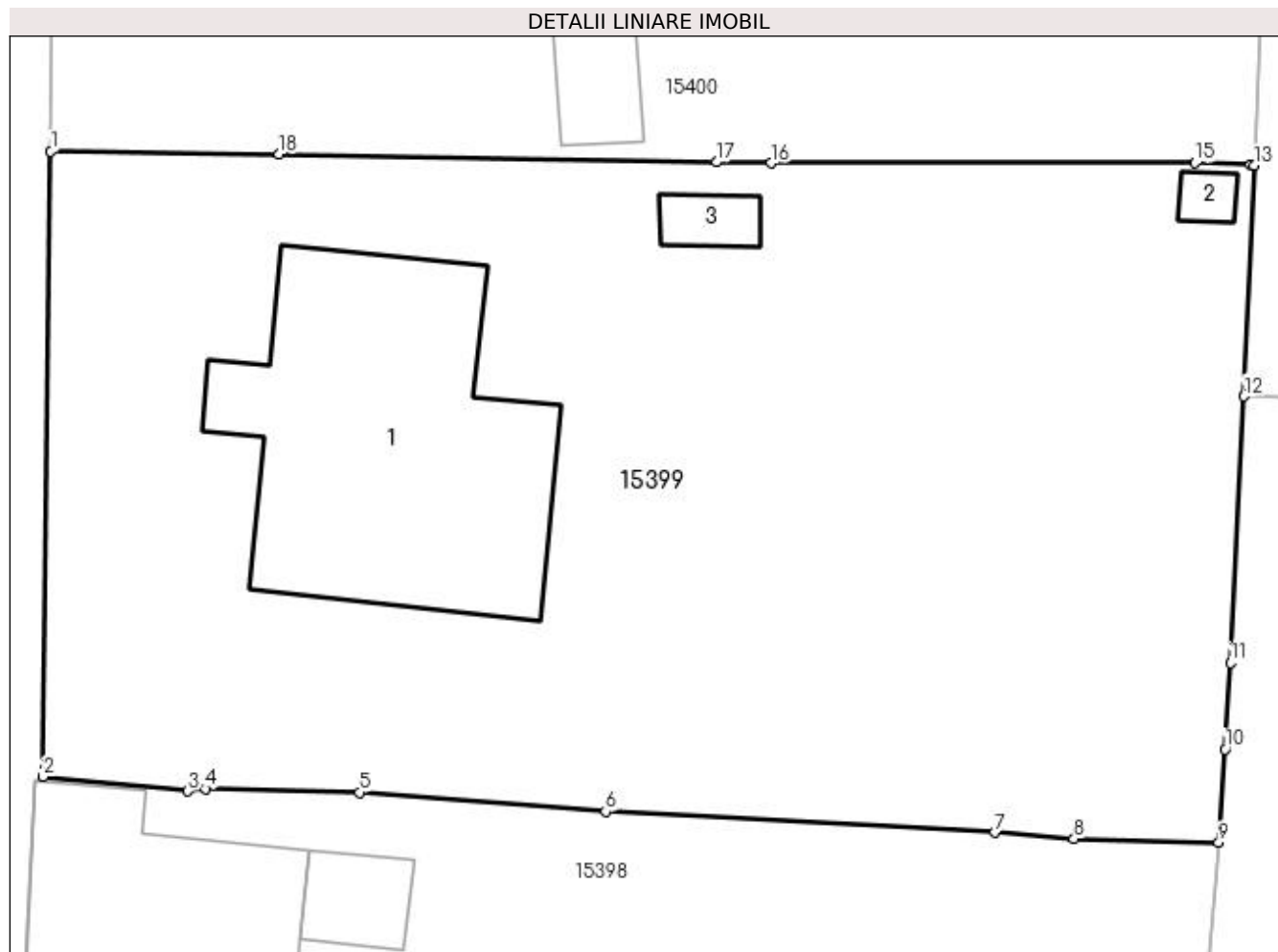
Inscrieri privind dezmembramintele dreptului de proprietate, drepturi reale de garanție și sarcini	Referințe
NU SUNT	

## Anexa Nr. 1 La Partea I

## Teren

Nr cadastral	Suprafața (mp)*	Observații / Referințe
34199	Din acte: 1.112 Masurata: 1.123	

\* Suprafața este determinată în planul de proiecție Stereo 70.



## Date referitoare la teren

Crt	Categorie folosință	Intra vilan	Suprafața (mp)	Tarla	Parcelă	Nr. topo	Observații / Referințe
1	curți constructii	DA	1.123	119	2427, 2427/1	-	

## Date referitoare la construcții

Crt	Număr	Destinație construcție	Supraf. (mp)	Situație juridică	Observații / Referințe
A1.1		construcții de locuințe	136	Cu acte	Nr. niveluri:2; S. construita la sol:136 mp; CASA DE LOCUIT DIN BCA „ACOPERITA CU TABLA
A1.2		construcții anexa	4	Cu acte	Nr. niveluri:1; S. construita la sol:4 mp; CONSTRUCTIE ANEXA
A1.3		construcții anexa	7	Cu acte	Nr. niveluri:1; S. construita la sol:7 mp; CONSTRUCTIE ANEXA

## Lungime Segmente

1) Valorile lungimilor segmentelor sunt obținute din proiecție în plan.

Punct început	X / Y	Punct sfârșit	X / Y	Lungime segment (** (m)
1	419.740,195 298.675,159	2	419.739,909 298.651,407	23.754

Punct început	X / Y	Punct sfârșit	X / Y	Lungime segment (** (m)
2	419.739,909 298.651,407	3	419.745,403 298.650,857	5.521
3	419.745,403 298.650,857	4	419.746,072 298.650,948	0.675
4	419.746,072 298.650,948	5	419.751,938 298.650,802	5.868
5	419.751,938 298.650,802	6	419.761,284 298.650,075	9.374
6	419.761,284 298.650,075	7	419.776,072 298.649,286	14.809
7	419.776,072 298.649,286	8	419.779,083 298.649,043	3.021
8	419.779,083 298.649,043	9	419.784,579 298.648,9	5.498
9	419.784,579 298.648,9	10	419.784,828 298.652,446	3.555
10	419.784,828 298.652,446	11	419.785,025 298.655,737	3.297
11	419.785,025 298.655,737	12	419.785,539 298.665,853	10.129
12	419.785,539 298.665,853	13	419.785,921 298.674,622	8.777
13	419.785,921 298.674,622	14	419.785,799 298.674,655	0.126
14	419.785,799 298.674,655	15	419.783,683 298.674,727	2.117
15	419.783,683 298.674,727	16	419.767,564 298.674,72	16.119
16	419.767,564 298.674,72	17	419.765,487 298.674,757	2.077
17	419.765,487 298.674,757	18	419.748,873 298.675,057	16.617
18	419.748,873 298.675,057	1	419.740,195 298.675,159	8.679

\*\* Lungimile segmentelor sunt determinate în planul de proiecție Stereo 70 și sunt rotunjite la 1 milimetru.

\*\*\* Distanța dintre puncte este formată din segmente cumulate ce sunt mai mici decât valoarea 1 milimetru.





**DATE DESPRE IMOBILUL NR. 15400**

Oficiul de Cadastru și Publicitate Imobiliară DOLJ  
Biroul de Cadastru și Publicitate Imobiliară Craiova

**A. Partea I. Descrierea imobilului**

TEREN Intravilan

Adresa: Loc. Leu, Nr. 167, Jud. Dolj, T119, P2428,2428/1

Nr. Crt	Nr cadastral Nr. topografic	Suprafața* (mp)	Observații / Referințe
A1		Din acte: 920 Masurata: 857	Sector cadastral:13 Teren neimprijmit;

**Construcții**

Crt	Nr cadastral Nr. topografic	Adresa	Observații / Referințe
A1.1		Loc. Leu, Jud. Dolj	Nr. niveluri:2; S. construita la sol:98 mp; CASA DE LOCUIT DIN CARAMIDA ACOPERITA CU TABLA
A1.2		Loc. Leu, Jud. Dolj	Nr. niveluri:2; S. construita la sol:19 mp; CONSTRUCTIE ANEXA
A1.3		Loc. Leu, Jud. Dolj	Nr. niveluri:1; S. construita la sol:14 mp; CONSTRUCTIE ANEXA

**B. Partea II. Proprietari și acte**

Inscrieri privitoare la dreptul de proprietate și alte drepturi reale		Referințe
/		
Act Administrativ nr. TDP 3645, din 17/04/2007 emis de CONSILIUL JUDETEAN DOLJ;		
B1	Intabulare, drept de PROPRIETATE, dobandit prin Reconstituire, cota actuala 1/1, cota inițiala 1/1 1) DINCU ION, LIPSĂ CNP	A1
Act Normativ nr. LEGEA 7, din 13/03/1996 emis de GUVERNUL ROMANIEI;		
B2	Intabulare, drept de PROPRIETATE, dobandit prin Lege, cota actuala 1/1, cota inițiala 1/1 1) DINCU ION, LIPSĂ CNP	A1.1, A1.2, A1.3

**C. Partea III. SARCINI .**

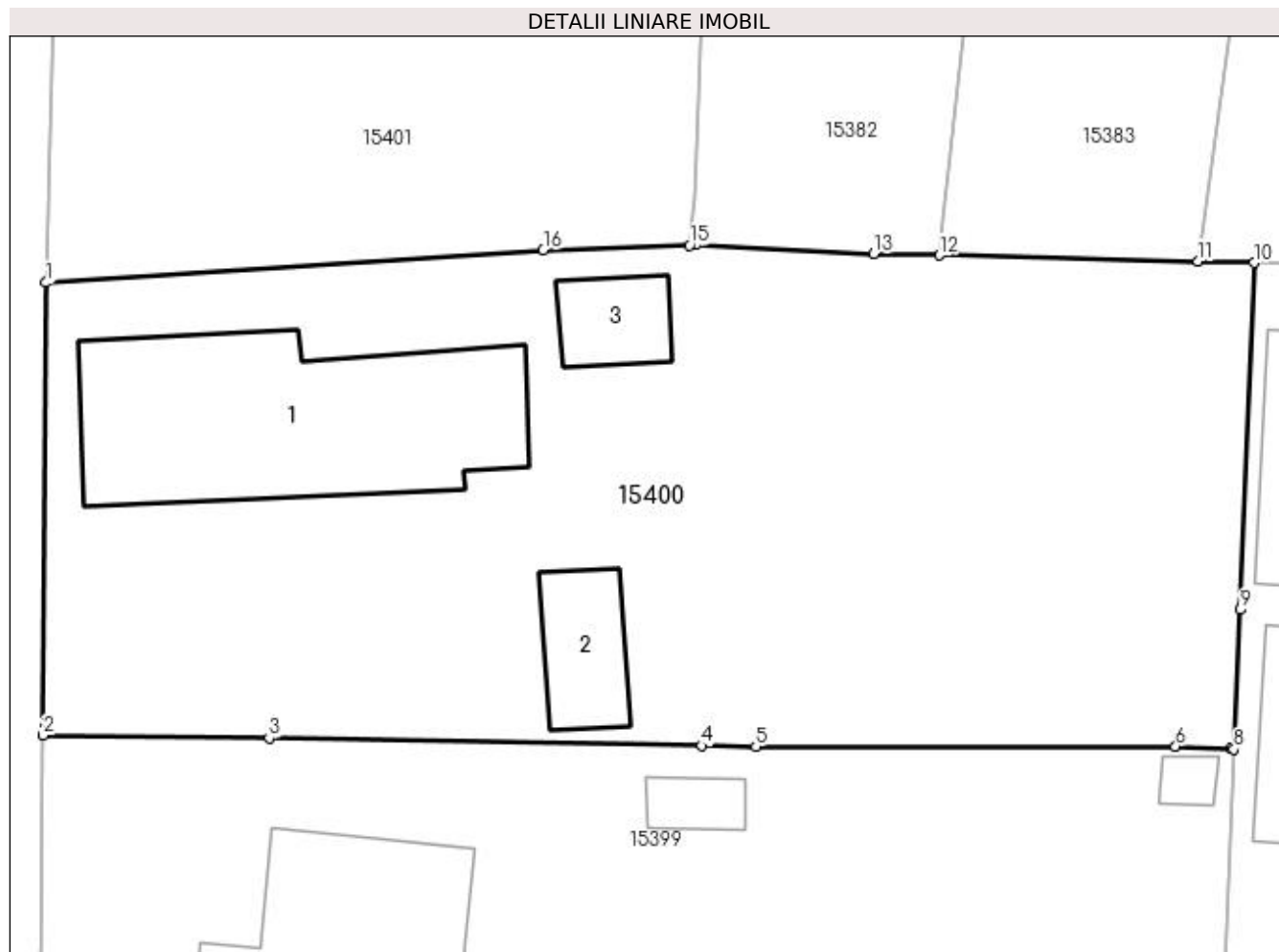
Inscrieri privind dezmembramintele dreptului de proprietate, drepturi reale de garanție și sarcini	Referințe
NU SUNT	

## Anexa Nr. 1 La Partea I

## Teren

Nr cadastral	Suprafața (mp)*	Observații / Referințe
	Din acte: 920 Masurata: 857	

\* Suprafața este determinată în planul de proiecție Stereo 70.



## Date referitoare la teren

Crt	Categorie folosință	Intra vilan	Suprafața (mp)	Tarla	Parcelă	Nr. topo	Observații / Referințe
1	curți constructii	DA	575	119	2428	-	
2	arabil	DA	282	119	2428/1	-	

## Date referitoare la construcții

Crt	Număr	Destinație construcție	Supraf. (mp)	Situație juridică	Observații / Referințe
A1.1		construcții de locuințe	98	Cu acte	Nr. niveluri:2; S. construita la sol:98 mp; CASA DE LOCUIT DIN CARAMIDA ACOPERITA CU TABLA
A1.2		construcții de locuințe	19	Cu acte	Nr. niveluri:2; S. construita la sol:19 mp; CONSTRUCTIE ANEXA
A1.3		construcții anexa	14	Cu acte	Nr. niveluri:1; S. construita la sol:14 mp; CONSTRUCTIE ANEXA

## Lungime Segmente

1) Valorile lungimilor segmentelor sunt obținute din proiecție în plan.

Punct început	X / Y	Punct sfârșit	X / Y	Lungime segment (** (m))
1	419.740,299 298.692,539	2	419.740,195 298.675,159	17.38

Punct început	X / Y	Punct sfârşit	X / Y	Lungime segment (** (m)
2	419.740,195 298.675,159	3	419.748,873 298.675,057	8.679
3	419.748,873 298.675,057	4	419.765,487 298.674,757	16.617
4	419.765,487 298.674,757	5	419.767,564 298.674,72	2.077
5	419.767,564 298.674,72	6	419.783,683 298.674,727	16.119
6	419.783,683 298.674,727	7	419.785,799 298.674,655	2.117
7	419.785,799 298.674,655	8	419.785,921 298.674,622	0.126
8	419.785,921 298.674,622	9	419.786,16 298.679,983	5.366
9	419.786,16 298.679,983	10	419.786,693 298.693,301	13.329
10	419.786,693 298.693,301	11	419.784,539 298.693,353	2.155
11	419.784,539 298.693,353	12	419.774,62 298.693,592	9.922
12	419.774,62 298.693,592	13	419.772,094 298.693,653	2.526
13	419.772,094 298.693,653	14	419.765,272 298.693,995	6.831
14	419.765,272 298.693,995	15	419.765,014 298.693,968	0.259
15	419.765,014 298.693,968	16	419.759,397 298.693,796	5.62
16	419.759,397 298.693,796	1	419.740,299 298.692,539	19.139

\*\* Lungimile segmentelor sunt determinate în planul de proiecție Stereo 70 și sunt rotunjite la 1 milimetru.

\*\*\* Distanța dintre puncte este formată din segmente cumulate ce sunt mai mici decât valoarea 1 milimetru.



**DATE DESPRE IMOBILUL NR. 15401**

Oficiul de Cadastru și Publicitate Imobiliară DOLJ  
Biroul de Cadastru și Publicitate Imobiliară Craiova

**A. Partea I. Descrierea imobilului**

TEREN Intravilan

Adresa: Loc. Leu, Nr. 166, Jud. Dolj, T119, P2429,2429/1

Nr. Crt	Nr cadastral Nr. topografic	Suprafața* (mp)	Observații / Referințe
A1		Din acte: 650 Masurata: 675	Sector cadastral:13 Teren imprejmuit;

**Construcții**

Crt	Nr cadastral Nr. topografic	Adresa	Observații / Referințe
A1.1		Loc. Leu, Jud. Dolj	Nr. niveluri:2; S. construita la sol:87 mp; CASA DE LOCUIT DIN CARAMIDA,ACOPERITA CU TABLA
A1.2		Loc. Leu, Jud. Dolj	Nr. niveluri:1; S. construita la sol:17 mp; CONSTRUCTIE ANEXA

**B. Partea II. Proprietari și acte**

Inscrieri privitoare la dreptul de proprietate și alte drepturi reale		Referințe
/		
Act Administrativ nr. TDP 3194, din 12/04/2005 emis de CONSILIUL JUDETEAN DOLJ;		
B1	Intabulare, drept de PROPRIETATE, dobandit prin Reconstituire, cota actuala 1/1, cota inițiala 1/1 1) DINCU NELU, LIPSĂ CNP 2) CIUREA MELANIA, LIPSĂ CNP	A1
Act Normativ nr. LEGEA 7, din 13/03/1996 emis de GUVERNUL ROMANIEI;		
B2	Intabulare, drept de PROPRIETATE, dobandit prin Lege, cota actuala 1/1, cota initiala 1/1 1) CIUREA MELANIA, LIPSĂ CNP 2) DINCU NELU, LIPSĂ CNP	A1.1, A1.2

**C. Partea III. SARCINI .**

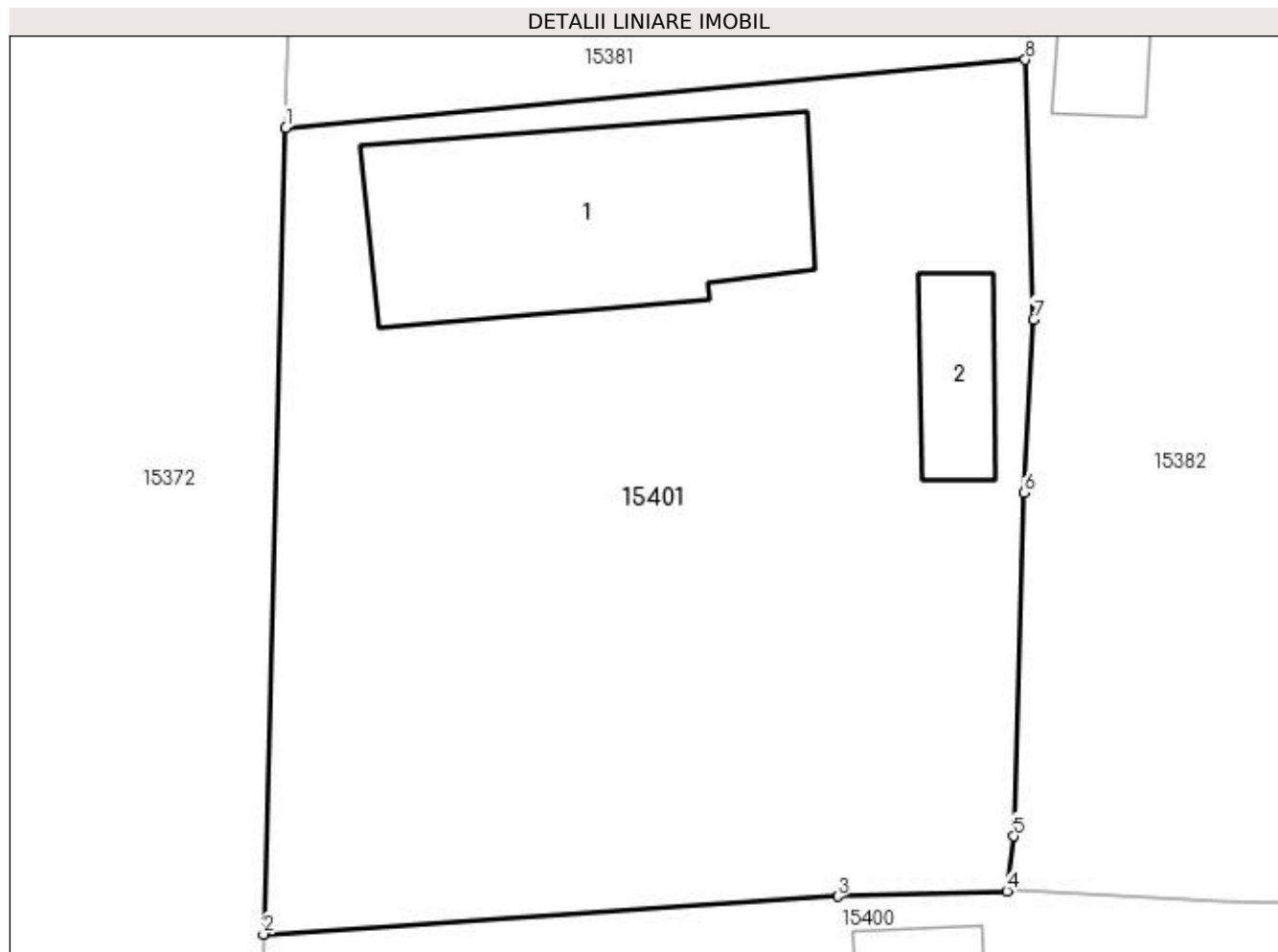
Inscrieri privind dezmembramintele dreptului de proprietate, drepturi reale de garanție și sarcini	Referințe
NU SUNT	

## Anexa Nr. 1 La Partea I

## Teren

Nr cadastral	Suprafața (mp)*	Observații / Referințe
	Din acte: 650 Masurata: 675	

\* Suprafața este determinată în planul de proiecție Stereo 70.



## Date referitoare la teren

Crt	Categorie folosință	Intra vilan	Suprafața (mp)	Tarla	Parcelă	Nr. topo	Observații / Referințe
1	curți constructii	DA	400	119	2429	-	
2	arabil	DA	275	119	2429/1	-	

## Date referitoare la construcții

Crt	Număr	Destinație construcție	Supraf. (mp)	Situație juridică	Observații / Referințe
A1.1		construcții de locuințe	87	Cu acte	Nr. niveluri:2; S. construita la sol:87 mp; CASA DE LOCUIT DIN CARAMIDA,ACOPERITA CU TABLA
A1.2		construcții anexa	17	Cu acte	Nr. niveluri:1; S. construita la sol:17 mp; CONSTRUCTIE ANEXA

## Lungime Segmente

1) Valorile lungimilor segmentelor sunt obținute din proiecție în plan.

Punct început	X / Y	Punct sfârșit	X / Y	Lungime segment (** (m)
1	419.741,037 298.719,349	2	419.740,299 298.692,539	26.82

Punct început	X / Y	Punct sfârșit	X / Y	Lungime segment (** (m)
2	419.740,299 298.692,539	3	419.759,397 298.693,796	19.139
3	419.759,397 298.693,796	4	419.765,014 298.693,968	5.62
4	419.765,014 298.693,968	5	419.765,234 298.695,802	1.847
5	419.765,234 298.695,802	6	419.765,588 298.707,214	11.417
6	419.765,588 298.707,214	7	419.765,903 298.712,977	5.772
7	419.765,903 298.712,977	8	419.765,622 298.721,607	8.635
8	419.765,622 298.721,607	1	419.741,037 298.719,349	24.688

\*\* Lungimile segmentelor sunt determinate în planul de proiecție Stereo 70 și sunt rotunjite la 1 milimetru.

\*\*\* Distanța dintre puncte este formată din segmente cumulate ce sunt mai mici decât valoarea 1 milimetru.





**DATE DESPRE IMOBILUL NR. 15402**

Oficiul de Cadastru și Publicitate Imobiliară DOLJ  
Biroul de Cadastru și Publicitate Imobiliară Craiova

**A. Partea I. Descrierea imobilului**

TEREN Intravilan

Adresa: Loc. Leu, Jud. Dolj, DC 2114

Nr. Crt	Nr cadastral Nr. topografic	Suprafața* (mp)	Observații / Referințe
A1		Din acte: 2.472 Masurata: 4.422	Sector cadastral:13 Teren neimprejmuit;

**B. Partea II. Proprietari și acte**

Inscrieri privitoare la dreptul de proprietate și alte drepturi reale	Referințe
/	
Act Normativ nr. HG 965, din 05/09/2002 emis de PARLAMENTUL ROMANIEI (ANEXA NR. 57/2002);	
B1	A1
Intabulare, drept de PROPRIETATE, dobandit prin Lege, cota actuala 1/1, cota initiala 1/1 1) COMUNA LEU - DOMENIU PUBLIC, CIF:4553631	

**C. Partea III. SARCINI .**

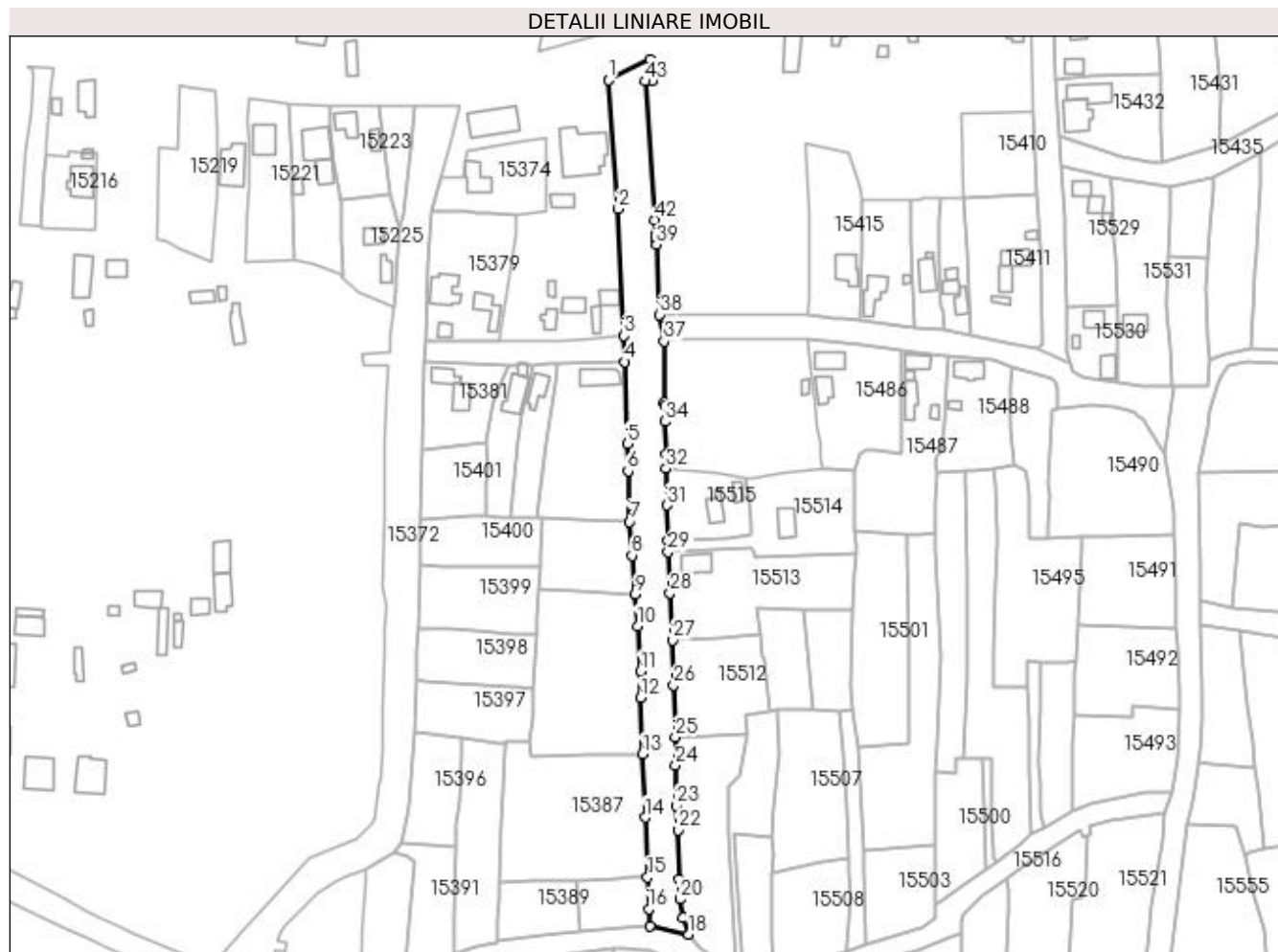
Inscrieri privind dezmembramintele dreptului de proprietate, drepturi reale de garanție și sarcini	Referințe
NU SUNT	

## Anexa Nr. 1 La Partea I

## Teren

Nr cadastral	Suprafața (mp)*	Observații / Referințe
	Din acte: 2.472 Masurata: 4.422	

\* Suprafața este determinată în planul de proiecție Stereo 70.



## Date referitoare la teren

Crt	Categorie folosință	Intra vilan	Suprafața (mp)	Tarla	Parcelă	Nr. topo	Observații / Referințe
1	drum	DA	4.422	-	DC 2114	-	

## Lungime Segmente

1) Valorile lungimilor segmentelor sunt obținute din proiecție în plan.

Punct început	X / Y	Punct sfârșit	X / Y	Lungime segment	Punct început	X / Y	Punct sfârșit	X / Y	Lungime segment	Punct început	X / Y	Punct sfârșit	X / Y	Lungime segment
1	419.811,937 298.859,814	2	419.815,723 298.810,83	49.13	2	419.815,723 298.810,83	3	419.817,901 298.762,552	48.32	3	419.817,901 298.762,552	4	419.818,179 298.752,635	9.921
4	419.818,179 298.752,635	5	419.819,182 298.721,397	31.25	5	419.819,182 298.721,397	6	419.819,388 298.711,059	10.34	6	419.819,388 298.711,059	7	419.820,011 298.691,739	19.33
7	419.820,011 298.691,739	8	419.820,94 298.678,962	12.81	8	419.820,94 298.678,962	9	419.822,169 298.664,16	14.85	9	419.822,169 298.664,16	10	419.823,028 298.652,116	12.07
10	419.823,028 298.652,116	11	419.824,224 298.634,887	17.27	11	419.824,224 298.634,887	12	419.824,27 298.624,8	10.08	12	419.824,27 298.624,8	13	419.824,921 298.603,349	21.46
13	419.824,921 298.603,349	14	419.825,922 298.579,216	24.15	14	419.825,922 298.579,216	15	419.826,857 298.556,432	22.80	15	419.826,857 298.556,432	16	419.827,312 298.544,492	11.94

Punct început	X / Y	Punct sfârșit	X / Y	Lungime segment	Punct început	X / Y	Punct sfârșit	X / Y	Lungime segment	Punct început	X / Y	Punct sfârșit	X / Y	Lungime segment
16	419.827,312 298.544,492	17	419.827,613 298.538,001	6.498	17	419.827,613 298.538,001	18	419.842,528 298.534,791	15.257	18	419.842,528 298.534,791	19	419.840,21 298.541,055	6.679
19	419.840,21 298.541,055	20	419.839,205 298.548,176	7.192	20	419.839,205 298.548,176	21	419.838,696 298.555,9	7.741	21	419.838,696 298.555,9	22	419.838,335 298.574,444	18.548
22	419.838,335 298.574,444	23	419.837,669 298.583,765	9.345	23	419.837,669 298.583,765	24	419.837,465 298.599,065	15.301	24	419.837,465 298.599,065	25	419.837,382 298.609,833	10.768
25	419.837,382 298.609,833	26	419.836,834 298.629,649	19.824	26	419.836,834 298.629,649	27	419.836,374 298.646,771	17.128	27	419.836,374 298.646,771	28	419.835,368 298.664,703	17.96
28	419.835,368 298.664,703	29	419.834,642 298.680,258	15.572	29	419.834,642 298.680,258	30	419.834,51 298.684,664	4.408	30	419.834,51 298.684,664	31	419.834,141 298.698,063	13.404
31	419.834,141 298.698,063	32	419.833,887 298.711,999	13.938	32	419.833,887 298.711,999	33	419.833,751 298.717,526	5.529	33	419.833,751 298.717,526	34	419.833,512 298.729,96	12.436
34	419.833,512 298.729,96	35	419.833,329 298.736,077	6.12	35	419.833,329 298.736,077	36	419.833,176 298.737,162	1.096	36	419.833,176 298.737,162	37	419.833,082 298.760,39	23.228
37	419.833,082 298.760,39	38	419.831,497 298.770,593	10.325	38	419.831,497 298.770,593	39	419.830,121 298.797,234	26.677	39	419.830,121 298.797,234	40	419.829,947 298.799,168	1.942
40	419.829,947 298.799,168	41	419.829,903 298.801,18	2.012	41	419.829,903 298.801,18	42	419.829,479 298.806,682	5.518	42	419.829,479 298.806,682	43	419.826,094 298.859,441	52.867
43	419.826,094 298.859,441	44	419.828,535 298.859,485	2.441	44	419.828,535 298.859,485	45	419.828,32 298.864,347	4.867	45	419.828,32 298.864,347	46	419.827,635 298.867,613	3.337
46	419.827,635 298.867,613	1	419.811,937 298.859,814	17.529										

\*\* Lungimile segmentelor sunt determinate în planul de proiecție Stereo 70 și sunt rotunjite la 1 milimetru.

\*\*\* Distanța dintre puncte este formată din segmente cumulate ce sunt mai mici decât valoarea 1 milimetru.



**DATE DESPRE IMOBILUL NR. 15403**

Oficiul de Cadastru și Publicitate Imobiliară DOLJ  
Biroul de Cadastru și Publicitate Imobiliară Craiova

**A. Partea I. Descrierea imobilului**

TEREN Intravilan

Adresa: Loc. Leu, Jud. Dolj, T119, P2122

Nr. Crt	Nr cadastral Nr. topografic	Suprafața* (mp)	Observații / Referințe
A1		Din acte: 1.000 Masurata: 1.066	Sector cadastral:13 Teren imprejmuit;

**B. Partea II. Proprietari și acte**

Inscrieri privitoare la dreptul de proprietate și alte drepturi reale		Referințe
/		
Act Administrativ nr. TDP 2244, din 30/07/2003 emis de CONSILIUL JUDETEAN DOLJ;		
B1	Intabulare, drept de PROPRIETATE, dobandit prin Reconstituire, cota actuala 1/1, cota initiala 1/1 1) BECU MIHAI, LIPSĂ CNP 2) BECU ȘTEFAN, LIPSĂ CNP	A1

**C. Partea III. SARCINI .**

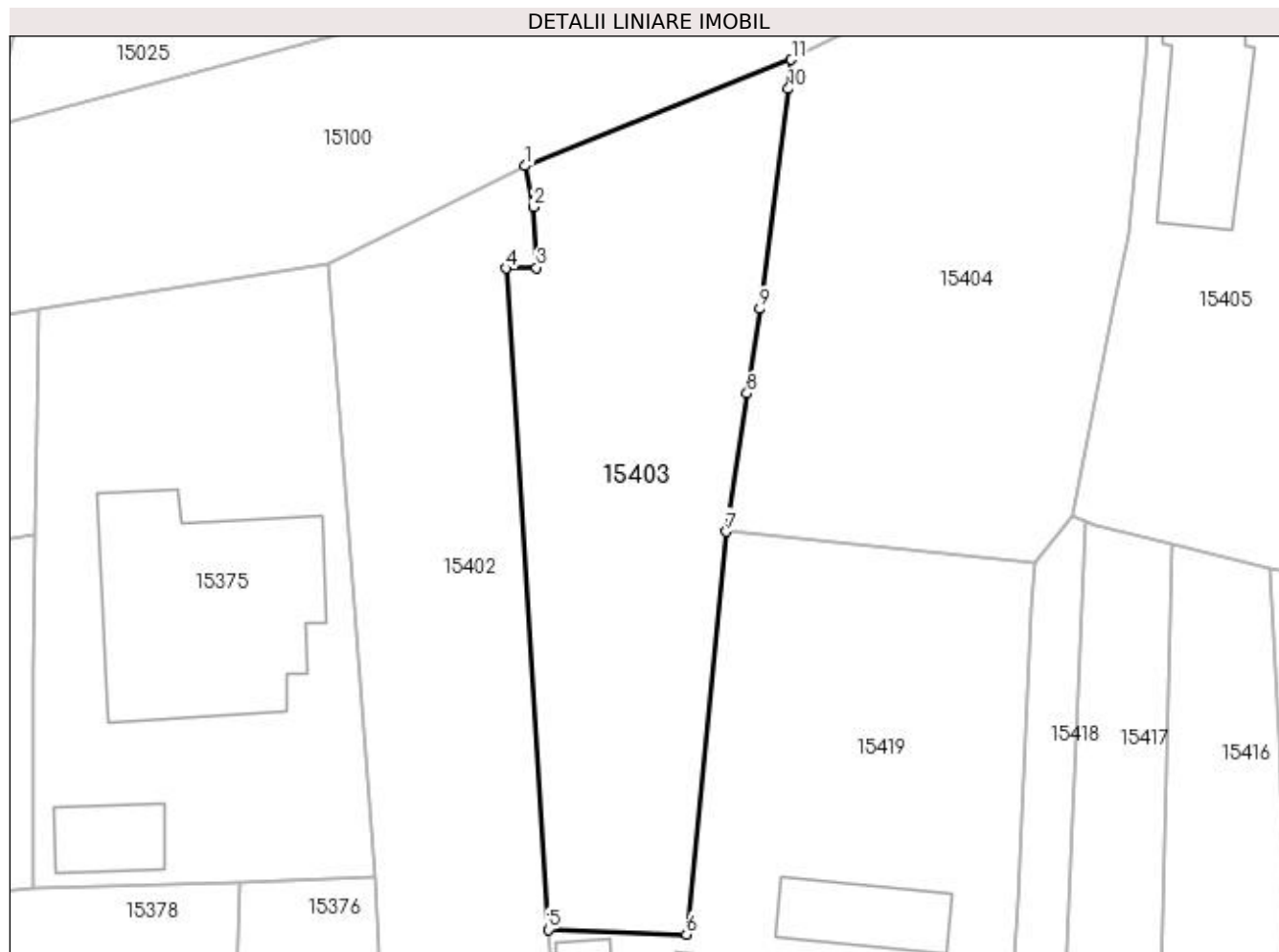
Inscrieri privind dezmembramintele dreptului de proprietate, drepturi reale de garanție și sarcini	Referințe
NU SUNT	

## Anexa Nr. 1 La Partea I

## Teren

Nr cadastral	Suprafața (mp)*	Observații / Referințe
	Din acte: 1.000 Masurata: 1.066	

\* Suprafața este determinată în planul de proiecție Stereo 70.



## Date referitoare la teren

Crt	Categorie folosință	Intra vilan	Suprafața (mp)	Tarla	Parcelă	Nr. topo	Observații / Referințe
1	arabil	DA	1.066	119	2122	-	

## Lungime Segmente

1) Valorile lungimilor segmentelor sunt obținute din proiecție în plan.

Punct început	X / Y	Punct sfârșit	X / Y	Lungime segment (** (m)
1	419.827,635 298.867,613	2	419.828,32 298.864,347	3.337
2	419.828,32 298.864,347	3	419.828,535 298.859,485	4.867
3	419.828,535 298.859,485	4	419.826,094 298.859,441	2.441
4	419.826,094 298.859,441	5	419.829,479 298.806,682	52.867
5	419.829,479 298.806,682	6	419.840,513 298.806,308	11.04

Punct început	X / Y	Punct sfârșit	X / Y	Lungime segment (** (m)
6	419.840,513 298.806,308	7	419.843,711 298.838,433	32.284
7	419.843,711 298.838,433	8	419.845,363 298.849,448	11.138
8	419.845,363 298.849,448	9	419.846,348 298.856,206	6.829
9	419.846,348 298.856,206	10	419.848,65 298.873,758	17.702
10	419.848,65 298.873,758	11	419.848,886 298.876,083	2.337
11	419.848,886 298.876,083	1	419.827,635 298.867,613	22.877

\*\* Lungimile segmentelor sunt determinate în planul de proiecție Stereo 70 și sunt rotunjite la 1 milimetru.

\*\*\* Distanța dintre puncte este formată din segmente cumulate ce sunt mai mici decât valoarea 1 milimetru.





**DATE DESPRE IMOBILUL NR. 15404**

Oficiul de Cadastru și Publicitate Imobiliară DOLJ  
Biroul de Cadastru și Publicitate Imobiliară Craiova

**A. Partea I. Descrierea imobilului**

TEREN Intravilan

Adresa: Loc. Leu, Jud. Dolj, T119, P2123/1

Nr. Crt	Nr cadastral Nr. topografic	Suprafața* (mp)	Observații / Referințe
A1		Din acte: 1.235 Masurata: 1.301	Sector cadastral:13 Teren imprejmuit;

**B. Partea II. Proprietari și acte**

Inscrieri privitoare la dreptul de proprietate și alte drepturi reale		Referințe
/		
Act Administrativ nr. TDP 2904, din 26/08/2004 emis de CONSILIUL JUDETEAN DOLJ;		
B1	Intabulare, drept de PROPRIETATE, dobandit prin Reconstituire, cota actuala 1/1, cota initiala 1/1 1) GHEORGHE NICOLAE, LIPSĂ CNP	A1

**C. Partea III. SARCINI .**

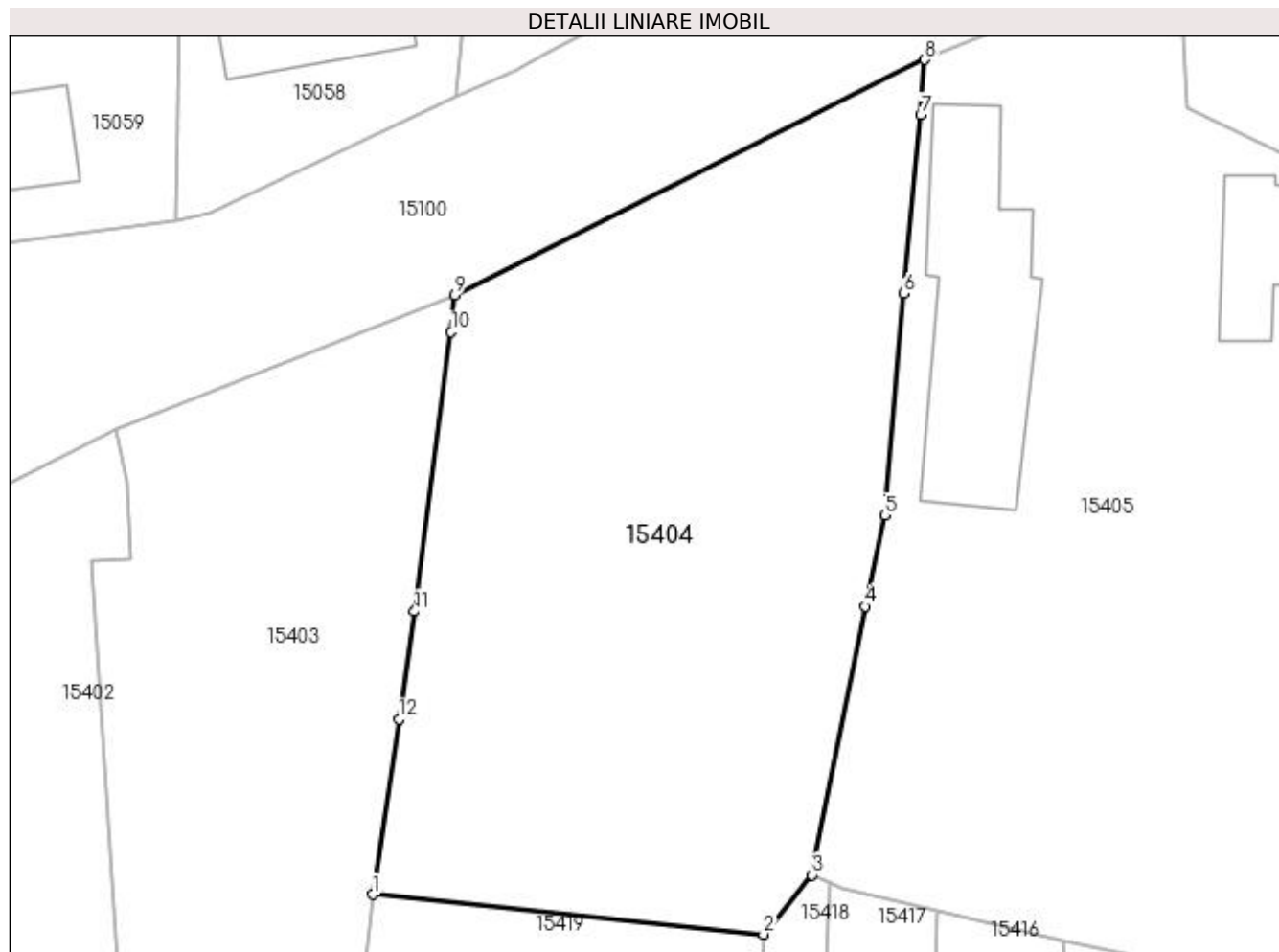
Inscrieri privind dezmembramintele dreptului de proprietate, drepturi reale de garanție și sarcini	Referințe
NU SUNT	

## Anexa Nr. 1 La Partea I

## Teren

Nr cadastral	Suprafața (mp)*	Observații / Referințe
	Din acte: 1.235 Masurata: 1.301	

\* Suprafața este determinată în planul de proiecție Stereo 70.



## Date referitoare la teren

Crt	Categorie folosință	Intra vilan	Suprafața (mp)	Tarla	Parcelă	Nr. topo	Observații / Referințe
1	arabil	DA	1.301	119	2123/1	-	

## Lungime Segmente

1) Valorile lungimilor segmentelor sunt obținute din proiecție în plan.

Punct început	X / Y	Punct sfârșit	X / Y	Lungime segment (** (m)
1	419.843,711 298.838,433	2	419.868,266 298.835,939	24.681
2	419.868,266 298.835,939	3	419.871,315 298.839,661	4.811
3	419.871,315 298.839,661	4	419.874,638 298.856,524	17.187
4	419.874,638 298.856,524	5	419.875,871 298.862,251	5.858
5	419.875,871 298.862,251	6	419.877,091 298.876,172	13.974

Punct început	X / Y	Punct sfârșit	X / Y	Lungime segment (** (m)
6	419.877,091 298.876,172	7	419.878,133 298.887,387	11.263
7	419.878,133 298.887,387	8	419.878,395 298.890,854	3.477
8	419.878,395 298.890,854	9	419.848,886 298.876,083	32.999
9	419.848,886 298.876,083	10	419.848,65 298.873,758	2.337
10	419.848,65 298.873,758	11	419.846,348 298.856,206	17.702
11	419.846,348 298.856,206	12	419.845,363 298.849,448	6.829
12	419.845,363 298.849,448	1	419.843,711 298.838,433	11.138

\*\* Lungimile segmentelor sunt determinate în planul de proiecție Stereo 70 și sunt rotunjite la 1 milimetru.

\*\*\* Distanța dintre puncte este formată din segmente cumulate ce sunt mai mici decât valoarea 1 milimetru.



**DATE DESPRE IMOBILUL NR. 15405**

Oficiul de Cadastru și Publicitate Imobiliară DOLJ  
Biroul de Cadastru și Publicitate Imobiliară Craiova

**A. Partea I. Descrierea imobilului**

TEREN Intravilan

Adresa: Loc. Leu, Nr. 611, Jud. Dolj, T119, P2124, 2124/1,2124/1

Nr. Crt	Nr cadastral Nr. topografic	Suprafața* (mp)	Observații / Referințe
A1		Din acte: 1.131 Masurata: 1.839	Sector cadastral:13 Teren imprejmuit;

**Construcții**

Crt	Nr cadastral Nr. topografic	Adresa	Observații / Referințe
A1.1		Loc. Leu, Jud. Dolj	Nr. niveluri:2; S. construita la sol:147 mp; CASA DE LOCUIT DIN CARAMIDA,ACOPERITA CU TIGLA
A1.2		Loc. Leu, Jud. Dolj	Nr. niveluri:1; S. construita la sol:49 mp; CONSTRUCTIE ANEXA

**B. Partea II. Proprietari și acte**

Inscrieri privitoare la dreptul de proprietate și alte drepturi reale		Referințe
/		
Act Notarial nr. CM NR. 05, din 22/01/2021 emis de NP GUNESCU TUDOR MARINELA DANIELA;		
B1	Intabulare, drept de PROPRIETATE, dobandit prin Succesiune, cota actuala 2/8, cota initiala 2/8 1) TICLEANU ELENA	A1, A1.1, A1.2
B2	Intabulare, drept de PROPRIETATE, dobandit prin Succesiune, cota actuala 3/8, cota initiala 3/8 1) PARASCHIVA MIRELA	A1, A1.1, A1.2
B3	Intabulare, drept de PROPRIETATE, dobandit prin Succesiune, cota actuala 3/8, cota initiala 3/8 1) TICLEANU STEFAN-ALEXANDRU	A1, A1.1, A1.2

**C. Partea III. SARCINI .**

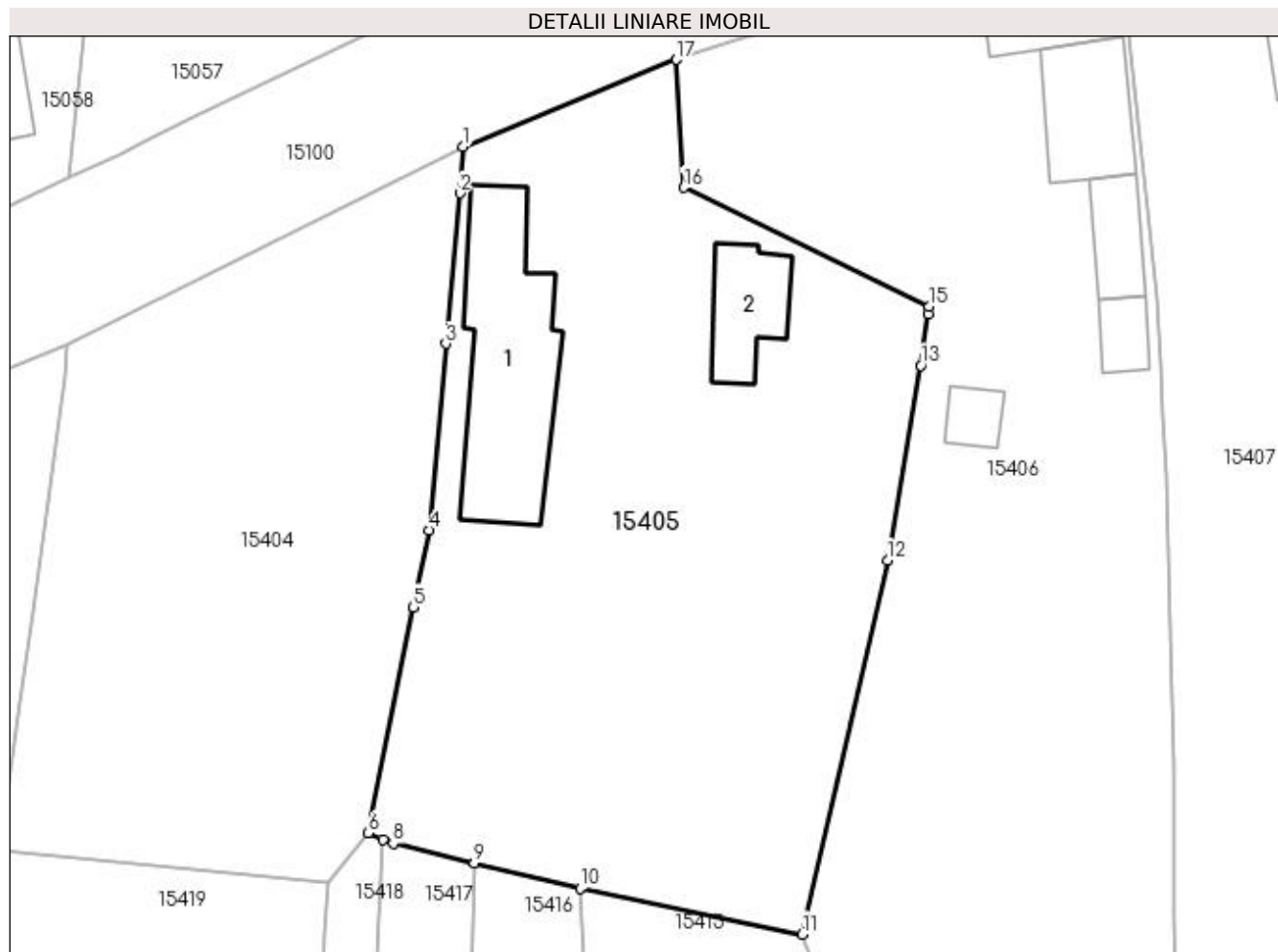
Inscrieri privind dezmembramintele dreptului de proprietate, drepturi reale de garanție și sarcini	Referințe
NU SUNT	

## Anexa Nr. 1 La Partea I

## Teren

Nr cadastral	Suprafața (mp)*	Observații / Referințe
	Din acte: 1.131 Masurata: 1.839	

\* Suprafața este determinată în planul de proiecție Stereo 70.



## Date referitoare la teren

Crt	Categorie folosință	Intravilan	Suprafața (mp)	Tarla	Parcelă	Nr. topo	Observații / Referințe
1	curți constructii	DA	931	119	2124	-	
2	arabil	DA	751	119	2124/1	-	
3	vie	DA	157	119	2124/1	-	

## Date referitoare la construcții

Crt	Număr	Destinație construcție	Supraf. (mp)	Situație juridică	Observații / Referințe
A1.1		construcții de locuințe	147	Cu acte	Nr. niveluri:2; S. construita la sol:147 mp; CASA DE LOCUIT DIN CARAMIDA,ACOPERITA CU TIGLA
A1.2		construcții anexa	49	Cu acte	Nr. niveluri:1; S. construita la sol:49 mp; CONSTRUCTIE ANEXA

## Lungime Segmente

1) Valorile lungimilor segmentelor sunt obținute din proiecție în plan.

Punct început	X / Y	Punct sfârșit	X / Y	Lungime segment (** (m)
1	419.878,395 298.890,854	2	419.878,133 298.887,387	3.477

Punct început	X / Y	Punct sfârșit	X / Y	Lungime segment (** (m)
2	419.878,133 298.887,387	3	419.877,091 298.876,172	11.263
3	419.877,091 298.876,172	4	419.875,871 298.862,251	13.974
4	419.875,871 298.862,251	5	419.874,638 298.856,524	5.858
5	419.874,638 298.856,524	6	419.871,315 298.839,661	17.187
6	419.871,315 298.839,661	7	419.872,405 298.839,207	1.18
7	419.872,405 298.839,207	8	419.873,153 298.838,896	0.81
8	419.873,153 298.838,896	9	419.879,214 298.837,446	6.232
9	419.879,214 298.837,446	10	419.887,115 298.835,555	8.125
10	419.887,115 298.835,555	11	419.903,68 298.832,116	16.918
11	419.903,68 298.832,116	12	419.910,037 298.860,035	28.634
12	419.910,037 298.860,035	13	419.912,53 298.874,55	14.728
13	419.912,53 298.874,55	14	419.913,074 298.878,402	3.89
14	419.913,074 298.878,402	15	419.913,128 298.878,929	0.53
15	419.913,128 298.878,929	16	419.894,851 298.887,825	20.327
16	419.894,851 298.887,825	17	419.894,304 298.897,354	9.545
17	419.894,304 298.897,354	1	419.878,395 298.890,854	17.186

\*\* Lungimile segmentelor sunt determinate în planul de proiecție Stereo 70 și sunt rotunjite la 1 milimetru.

\*\*\* Distanța dintre puncte este formată din segmente cumulate ce sunt mai mici decât valoarea 1 milimetru.





**DATE DESPRE IMOBILUL NR. 15406**

Oficiul de Cadastru și Publicitate Imobiliară DOLJ  
Biroul de Cadastru și Publicitate Imobiliară Craiova

**A. Partea I. Descrierea imobilului**

TEREN Intravilan

Adresa: Loc. Leu, Nr. 613, Jud. Dolj, T119, P2125,2126

Nr. Crt	Nr cadastral Nr. topografic	Suprafața* (mp)	Observații / Referințe
A1	32571	Din acte: 2.785 Masurata: 2.226	Sector cadastral:13 Teren neimpregmuit;

**Construcții**

Crt	Nr cadastral Nr. topografic	Adresa	Observații / Referințe
A1.1		Loc. Leu, Nr. 613, Jud. Dolj, TARLAUA 119, PARCELELE 2125,2126	Nr. niveluri:1; S. construita la sol:63 mp; CASA DE LOCUIT
A1.2		Loc. Leu, Nr. 613, Jud. Dolj, TARLAUA 119, PARCELELE 2125,2126	Nr. niveluri:1; S. construita la sol:65 mp; ANEXA
A1.3		Loc. Leu, Nr. 613, Jud. Dolj, TARLAUA 119, PARCELELE 2125,2126	Nr. niveluri:1; S. construita la sol:32 mp; CONSTRUCTIE ANEXA
A1.4		Loc. Leu, Nr. 613, Jud. Dolj, TARLAUA 119, PARCELELE 2125,2126	Nr. niveluri:1; S. construita la sol:19 mp; CONSTRUCTIE ANEXA
A1.5		Loc. Leu, Nr. 613, Jud. Dolj	Nr. niveluri:1; S. construita la sol:17 mp; CONSTRUCTIE ANEXA

**B. Partea II. Proprietari și acte**

Inscrieri privitoare la dreptul de proprietate și alte drepturi reale		Referințe
<b>23931 / 23/01/2018</b>		
Act Notarial nr. CONTRACT DE VANZARE-CUMPARARE AUT. NR.153, din 22/01/2018 emis de NP IONASCU NICOLAE;		
B1	Intabulare, drept de PROPRIETATE, dobandit prin Conventie, cota actuala 1/2, cota initiala 1/2 1) DRĂGHICI IOANA	A1, A1.1, A1.2
<b>81098 / 02/05/2019</b>		
Act Notarial nr. CERTIFICAT DE MOSTENITOR NR30, din 19/04/2019 emis de N.P. DIACONU LAURA (ACT NOTARIAL NR ACT DE LICHIDARE A REGIMULUI COMUNITATII LEGALE AUT NR 647 DIN 19.04.2019, EMIS DE N.P. DIACONU LAURA);		
B2	Intabulare, drept de PROPRIETATE, dobandit prin Succesiune, cota actuala 1/8, cota initiala 1/8 1) DRĂGHICI IOANA	A1, A1.1, A1.2
B3	Intabulare, drept de PROPRIETATE, dobandit prin Succesiune, cota actuala 3/8, cota initiala 3/8 1) DRAGHICI MARIUS-ADRIAN	A1, A1.1, A1.2
/		
Act Normativ nr. LEGEA 7, din 13/03/1996 emis de GUVERNUL ROMANIEI;		
B4	Intabulare, drept de PROPRIETATE, dobandit prin Lege, cota actuala 1/1, cota initiala 1/1 1) DRĂGHICI IOANA 2) DRĂGHICI IOANA 3) DRAGHICI MARIUS-ADRIAN	A1.3, A1.4, A1.5

**C. Partea III. SARCINI .**

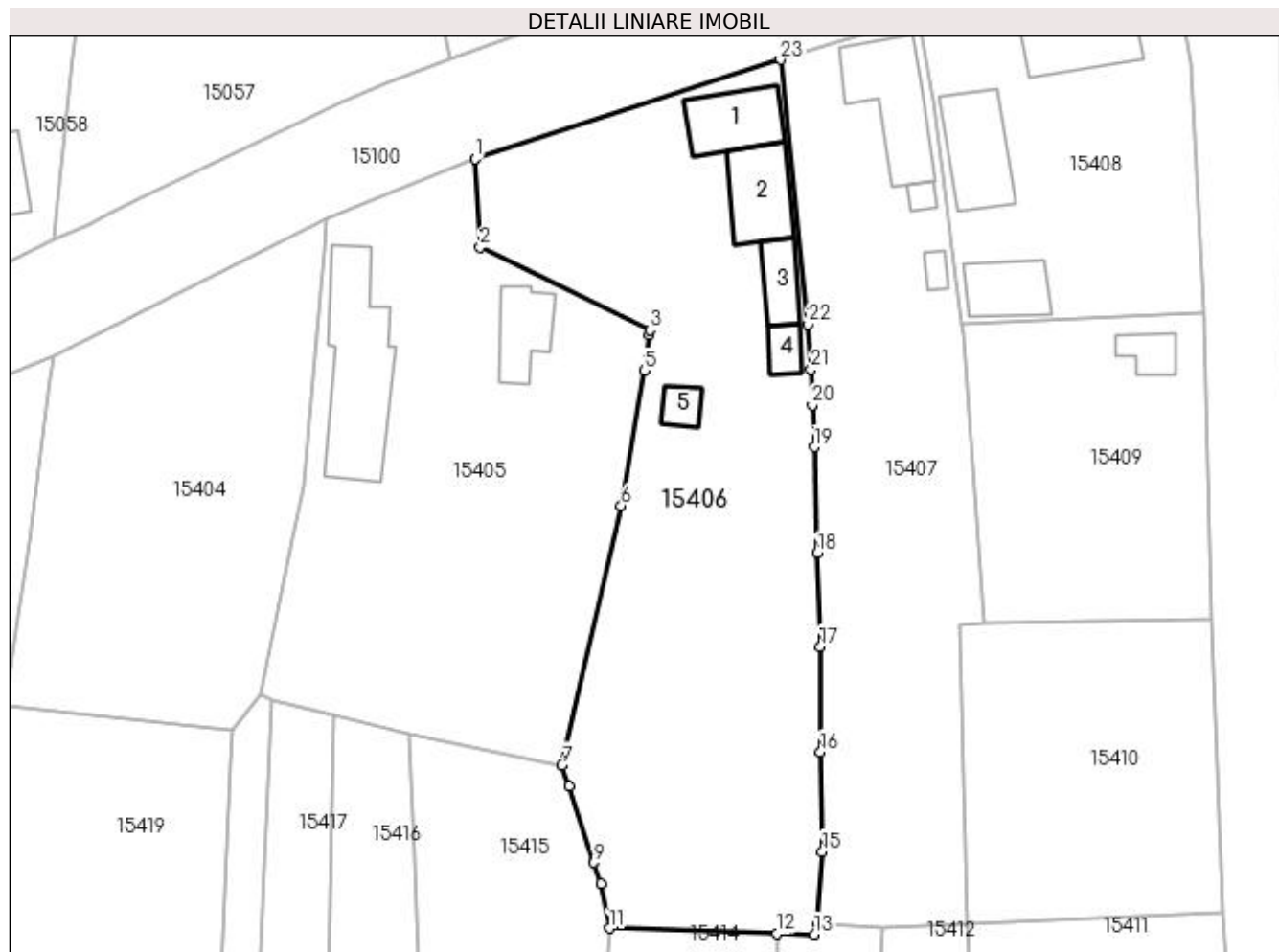
Inscrieri privind dezmembramentele dreptului de proprietate, drepturi reale de garanție și sarcini	Referințe
NU SUNT	

## Anexa Nr. 1 La Partea I

## Teren

Nr cadastral	Suprafața (mp)*	Observații / Referințe
32571	Din acte: 2.785 Masurata: 2.226	

\* Suprafața este determinată în planul de proiecție Stereo 70.



## Date referitoare la teren

Crt	Categorie folosință	Intra vilan	Suprafața (mp)	Tarla	Parcelă	Nr. topo	Observații / Referințe
1	curți constructii	DA	952	119	2125,2126	-	
2	arabil	DA	830	119	2125,2126	-	
3	vie	DA	444	119	2125,2126	-	

## Date referitoare la construcții

Crt	Număr	Destinație construcție	Supraf. (mp)	Situație juridică	Observații / Referințe
A1.1		construcții de locuințe	63	Cu acte	Nr. niveluri:1; S. construita la sol:63 mp; CASA DE LOCUIT
A1.2		construcții anexa	65	Cu acte	Nr. niveluri:1; S. construita la sol:65 mp; ANEXA
A1.3		construcții anexa	32	Cu acte	Nr. niveluri:1; S. construita la sol:32 mp; CONSTRUCTIE ANEXA
A1.4		construcții anexa	19	Cu acte	Nr. niveluri:1; S. construita la sol:19 mp; CONSTRUCTIE ANEXA
A1.5		construcții anexa	17	Cu acte	Nr. niveluri:1; S. construita la sol:17 mp; CONSTRUCTIE ANEXA

## Lungime Segmente

1) Valorile lungimilor segmentelor sunt obținute din proiecție în plan.

Punct început	X / Y	Punct sfârșit	X / Y	Lungime segment (** (m)
1	419.894,304 298.897,354	2	419.894,851 298.887,825	9.545
3	419.913,128 298.878,929	4	419.913,074 298.878,402	0.53
5	419.912,53 298.874,55	6	419.910,037 298.860,035	14.728
7	419.903,68 298.832,116	8	419.904,466 298.829,903	2.348
9	419.907,113 298.821,618	10	419.907,843 298.819,387	2.347
11	419.908,771 298.814,55	12	419.926,787 298.813,968	18.025
13	419.930,841 298.813,912	14	419.931,126 298.815,084	1.206
15	419.931,679 298.822,819	16	419.931,47 298.833,523	10.706
17	419.931,463 298.844,856	18	419.931,137 298.854,929	10.078
19	419.930,81 298.866,35	20	419.930,596 298.870,851	4.506
21	419.930,462 298.874,7	22	419.930,158 298.879,532	4.842
23	419.927,168 298.908,013	1	419.894,304 298.897,354	34.549

Punct început	X / Y	Punct sfârșit	X / Y	Lungime segment (** (m)
2	419.894,851 298.887,825	3	419.913,128 298.878,929	20.327
4	419.913,074 298.878,402	5	419.912,53 298.874,55	3.89
6	419.910,037 298.860,035	7	419.903,68 298.832,116	28.634
8	419.904,466 298.829,903	9	419.907,113 298.821,618	8.698
10	419.907,843 298.819,387	11	419.908,771 298.814,55	4.925
12	419.926,787 298.813,968	13	419.930,841 298.813,912	4.054
14	419.931,126 298.815,084	15	419.931,679 298.822,819	7.755
16	419.931,47 298.833,523	17	419.931,463 298.844,856	11.333
18	419.931,137 298.854,929	19	419.930,81 298.866,35	11.426
20	419.930,596 298.870,851	21	419.930,462 298.874,7	3.851
22	419.930,158 298.879,532	23	419.927,168 298.908,013	28.638

\*\* Lungimile segmentelor sunt determinate în planul de proiecție Stereo 70 și sunt rotunjite la 1 milimetru.

\*\*\* Distanța dintre puncte este formată din segmente cumulate ce sunt mai mici decât valoarea 1 milimetru.



**DATE DESPRE IMOBILUL NR. 15407**

Oficiul de Cadastru și Publicitate Imobiliară DOLJ  
Biroul de Cadastru și Publicitate Imobiliară Craiova

**A. Partea I. Descrierea imobilului**

TEREN Intravilan

Adresa: Loc. Leu, Nr. 614, Jud. Dolj

Nr. Crt	Nr cadastral Nr. topografic	Suprafața* (mp)	Observații / Referințe
A1	35535	Din acte: 1.567 Masurata: 1.550	Sector cadastral:13 Teren imprejmuit; imprejmuit cu gard din placi de beton, din metal, gard din scandura, plasa de sarma si lim.conv

**Construcții**

Crt	Nr cadastral Nr. topografic	Adresa	Observații / Referințe
A1.1		Loc. Leu, Nr. 614, Jud. Dolj	Nr. niveluri:1; S. construita la sol:97 mp; CASA DE LOCUIT
A1.2		Loc. Leu, Nr. 614, Jud. Dolj	Nr. niveluri:1; S. construita la sol:9 mp; CONSTRUCTIE ANEXA
A1.3		Loc. Leu, Nr. 614, Jud. Dolj	Nr. niveluri:1; S. construita la sol:9 mp; CONSTRUCTIE ANEXA

**B. Partea II. Proprietari și acte**

Inscrieri privitoare la dreptul de proprietate și alte drepturi reale		Referințe
<b>98054 / 26/05/2022</b>		
Hotarare Judecatoreasca nr. SENTINTA CIVILA NR.93, DOSAR NR. 2414/215/2021, din 10/01/2022 emis de JUDECATORIA CRAIOVA (ACT ADMINISTRATIV NR CERTIFICAT DE ATESTARE FISCALA NR.625 DIN 27.06.2022, EMIS DE PRIMARIA LEU;ACT NOTARIAL NR CONTRACT DE VANZARE CUMPARARE NR.3231 DIN 21.05.1980, EMIS DE NOTARIATUL DE STAT;ACT ADMINISTRATIV NR ADEVERINTA NR. 3473 DIN 27.06.2022, EMIS DE PRIMARIA LEU);		
B1	Intabulare, drept de PROPRIETATE, dobandit prin Hotarare Judecatoreasca, cota actuala 1/1, cota initiala 1/1 1) CIOLAN IOANA 2) CIOLAN ION	A1, A1.1, A1.2, A1.3

**C. Partea III. SARCINI .**

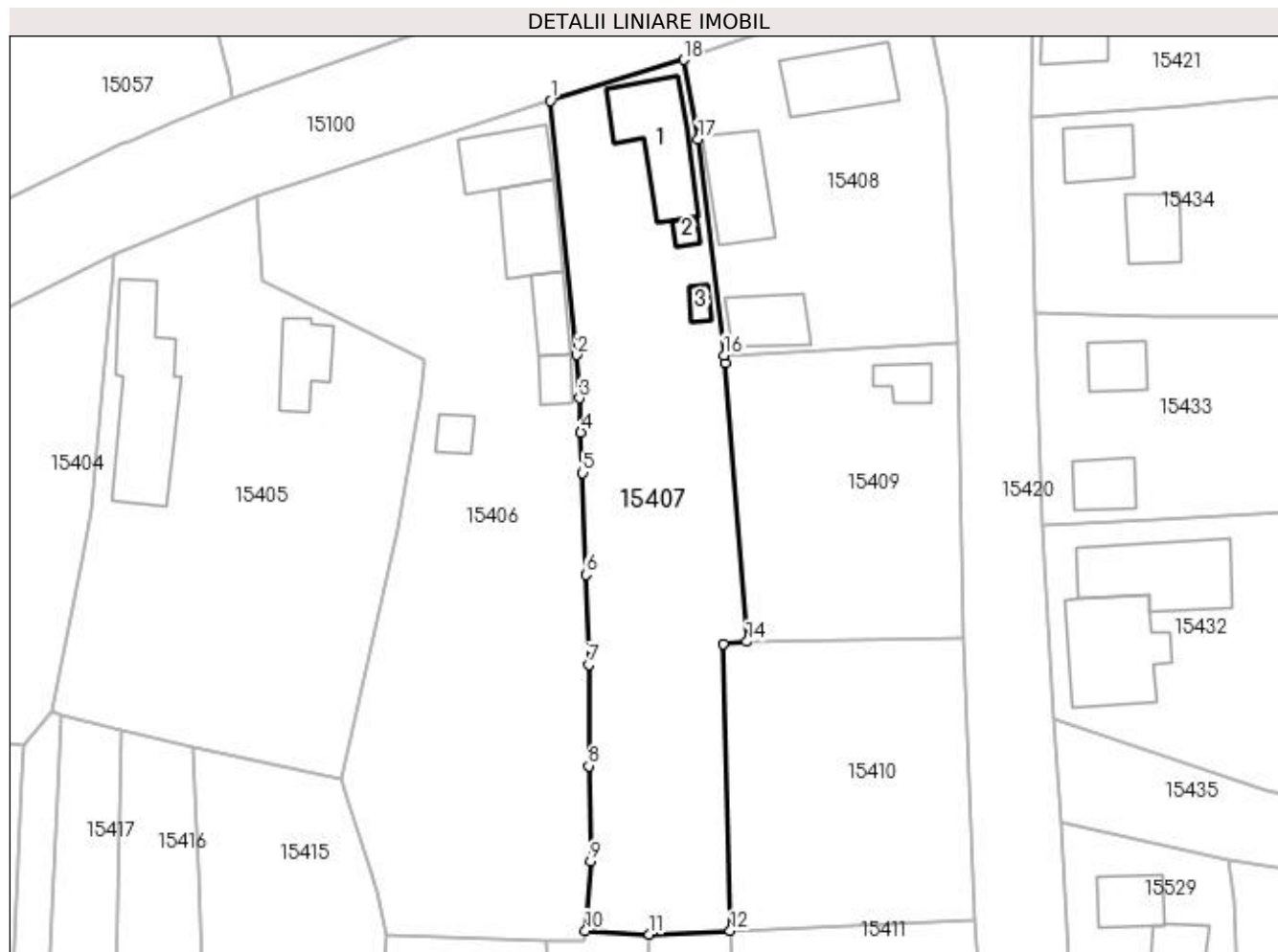
Inscrieri privind dezmembramintele dreptului de proprietate, drepturi reale de garanție și sarcini	Referințe
NU SUNT	

## Anexa Nr. 1 La Partea I

## Teren

Nr cadastral	Suprafața (mp)*	Observații / Referințe
35535	Din acte: 1.567 Masurata: 1.550	împrejmuț cu gard din placi de beton, din metal, gard din scandura, plasa de sarma si lim.conv

\* Suprafața este determinată în planul de proiecție Stereo 70.



## Date referitoare la teren

Crt	Categorie folosință	Intravilan	Suprafața (mp)	Tarla	Parcelă	Nr. topo	Observații / Referințe
1	curți constructii	DA	454	-	-	-	
2	arabil	DA	744	-	-	-	
3	vie	DA	352	-	-	-	

## Date referitoare la construcții

Crt	Număr	Destinație construcție	Supraf. (mp)	Situație juridică	Observații / Referințe
A1.1		construcții de locuințe	97	Cu acte	Nr. niveluri:1; S. construita la sol:97 mp; CASA DE LOCUIT
A1.2		construcții anexa	9	Cu acte	Nr. niveluri:1; S. construita la sol:9 mp; CONSTRUCTIE ANEXA
A1.3		construcții anexa	9	Cu acte	Nr. niveluri:1; S. construita la sol:9 mp; CONSTRUCTIE ANEXA

## Lungime Segmente

1) Valorile lungimilor segmentelor sunt obținute din proiecție în plan.

Punct început	X / Y	Punct sfârșit	X / Y	Lungime segment (** (m)
---------------	-------	---------------	-------	-------------------------

Punct început	X / Y	Punct sfârșit	X / Y	Lungime segment (** (m)
1	419.927,168 298.908,013	2	419.930,158 298.879,532	28.638
2	419.930,158 298.879,532	3	419.930,462 298.874,7	4.842
3	419.930,462 298.874,7	4	419.930,596 298.870,851	3.851
4	419.930,596 298.870,851	5	419.930,81 298.866,35	4.506
5	419.930,81 298.866,35	6	419.931,137 298.854,929	11.426
6	419.931,137 298.854,929	7	419.931,463 298.844,856	10.078
7	419.931,463 298.844,856	8	419.931,47 298.833,523	11.333
8	419.931,47 298.833,523	9	419.931,679 298.822,819	10.706
9	419.931,679 298.822,819	10	419.931,126 298.815,084	7.755
10	419.931,126 298.815,084	11	419.938,254 298.814,665	7.14
11	419.938,254 298.814,665	12	419.947,322 298.815,032	9.075
12	419.947,322 298.815,032	13	419.946,512 298.847,209	32.187
13	419.946,512 298.847,209	14	419.949,189 298.847,44	2.687
14	419.949,189 298.847,44	15	419.946,785 298.878,642	31.294
15	419.946,785 298.878,642	16	419.946,604 298.879,515	0.892
16	419.946,604 298.879,515	17	419.943,714 298.903,69	24.347
17	419.943,714 298.903,69	18	419.942,094 298.912,598	9.054
18	419.942,094 298.912,598	1	419.927,168 298.908,013	15.614

\*\* Lungimile segmentelor sunt determinate în planul de proiecție Stereo 70 și sunt rotunjite la 1 milimetru.

\*\*\* Distanța dintre puncte este formată din segmente cumulate ce sunt mai mici decât valoarea 1 milimetru.





**DATE DESPRE IMOBILUL NR. 15408**

Oficiul de Cadastru și Publicitate Imobiliară DOLJ  
Biroul de Cadastru și Publicitate Imobiliară Craiova

**A. Partea I. Descrierea imobilului**

TEREN Intravilan

Adresa: Loc. Leu, Nr. 617, Jud. Dolj, T119, P2128,2128/1 2128/2

Nr. Crt	Nr cadastral Nr. topografic	Suprafața* (mp)	Observații / Referințe
A1		Din acte: 1.002 Masurata: 1.019	Sector cadastral:13 Teren imprejmuit;

**Construcții**

Crt	Nr cadastral Nr. topografic	Adresa	Observații / Referințe
A1.1		Loc. Leu, Jud. Dolj	Nr. niveluri:2; S. construita la sol:82 mp; CASA DE LOCUIT DIN CARAMIDA,ACOPERITA CU TIGLA
A1.2		Loc. Leu, Jud. Dolj	Nr. niveluri:1; S. construita la sol:79 mp; CONSTRUCTIE ANEXA
A1.3		Loc. Leu, Jud. Dolj	Nr. niveluri:1; S. construita la sol:50 mp; CONSTRUCTIE ANEXA

**B. Partea II. Proprietari și acte**

Inscrieri privitoare la dreptul de proprietate și alte drepturi reale		Referințe
/		
Act Administrativ nr. TDP 2811, din 01/06/2004 emis de CONSILIUL JUDETEAN DOLJ;		
B1	Intabulare, drept de PROPRIETATE, dobandit prin Reconstituire, cota actuala 1/1, cota initiala 1/1 1) MATEI C-TIN, LIPSĂ CNP 2) MITRICEL GHEORGHİȚA, LIPSĂ CNP	A1
Act Normativ nr. LEGEA 7, din 13/03/1996 emis de GUVERNUL ROMANIEI;		
B2	Intabulare, drept de PROPRIETATE, dobandit prin Lege, cota actuala 1/1, cota initiala 1/1 1) MITRICEL GHEORGHİȚA, LIPSĂ CNP 2) MATEI C-TIN, LIPSĂ CNP	A1.1, A1.2, A1.3

**C. Partea III. SARCINI .**

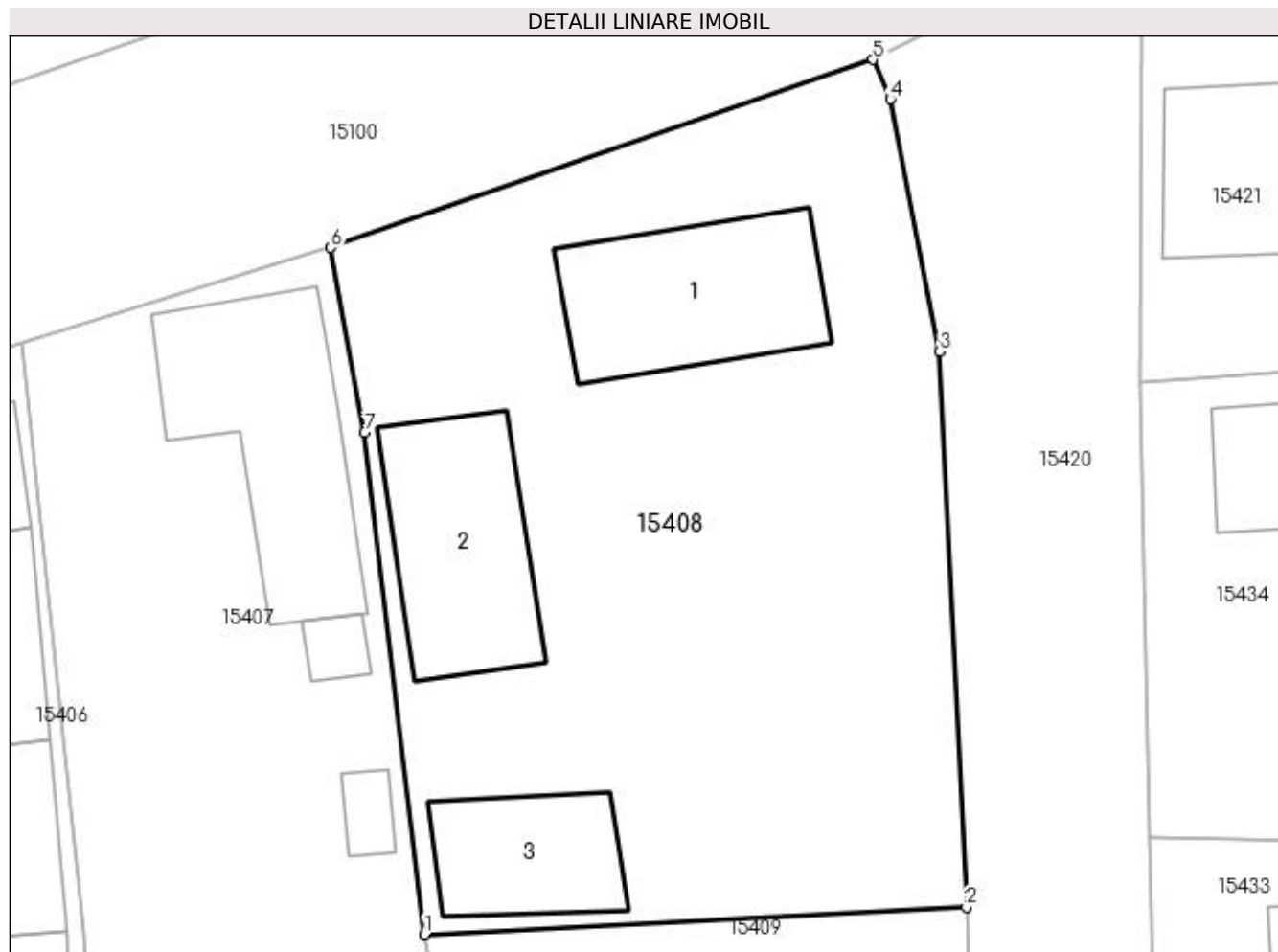
Inscrieri privind dezmembramintele dreptului de proprietate, drepturi reale de garanție și sarcini	Referințe
NU SUNT	

## Anexa Nr. 1 La Partea I

## Teren

Nr cadastral	Suprafața (mp)*	Observații / Referințe
	Din acte: 1.002 Masurata: 1.019	

\* Suprafața este determinată în planul de proiecție Stereo 70.



## Date referitoare la teren

Crt	Categorie folosință	Intra vilan	Suprafața (mp)	Tarla	Parcelă	Nr. topo	Observații / Referințe
1	curți construcții	DA	644	119	2128	-	
2	arabil	DA	375	119	2128/1 2128/2	-	

## Date referitoare la construcții

Crt	Număr	Destinație construcție	Supraf. (mp)	Situație juridică	Observații / Referințe
A1.1		construcții de locuințe	82	Cu acte	Nr. niveluri:2; S. construita la sol:82 mp; CASA DE LOCUIT DIN CARAMIDA,ACOPERITA CU TIGLA
A1.2		construcții anexa	79	Cu acte	Nr. niveluri:1; S. construita la sol:79 mp; CONSTRUCTIE ANEXA
A1.3		construcții anexa	50	Cu acte	Nr. niveluri:1; S. construita la sol:50 mp; CONSTRUCTIE ANEXA

## Lungime Segmente

1) Valorile lungimilor segmentelor sunt obținute din proiecție în plan.

Punct început	X / Y	Punct sfârșit	X / Y	Lungime segment (** (m)

Punct început	X / Y	Punct sfârșit	X / Y	Lungime segment (** (m)
1	419.946,604 298.879,515	2	419.972,714 298.880,806	26.142
2	419.972,714 298.880,806	3	419.971,436 298.907,603	26.827
3	419.971,436 298.907,603	4	419.969,045 298.919,76	12.39
4	419.969,045 298.919,76	5	419.968,21 298.921,657	2.073
5	419.968,21 298.921,657	6	419.942,094 298.912,598	27.643
6	419.942,094 298.912,598	7	419.943,714 298.903,69	9.054
7	419.943,714 298.903,69	1	419.946,604 298.879,515	24.347

\*\* Lungimile segmentelor sunt determinate în planul de proiecție Stereo 70 și sunt rotunjite la 1 milimetru.

\*\*\* Distanța dintre puncte este formată din segmente cumulate ce sunt mai mici decât valoarea 1 milimetru.



**DATE DESPRE IMOBILUL NR. 15409**

Oficiul de Cadastru și Publicitate Imobiliară DOLJ  
Biroul de Cadastru și Publicitate Imobiliară Craiova

**A. Partea I. Descrierea imobilului**

TEREN Intravilan

Nr. CF vechi:672  
Nr. cadastral vechi:690

Adresa: Loc. Leu, Jud. Dolj, T119, P2128,2128/1,2128/2

Nr. Crt	Nr cadastral Nr. topografic	Suprafața* (mp)	Observații / Referințe
A1	31188	Din acte: 800 Masurata: 820	Sector cadastral:13 Teren imprejmuit;

**Construcții**

Crt	Nr cadastral Nr. topografic	Adresa	Observații / Referințe
A1.1		Loc. Leu, Jud. Dolj	Nr. niveluri:1; S. construita la sol:23 mp; CASA DE LOCUIT DIN BCA ,ACOPERITA CU TABLA

**B. Partea II. Proprietari și acte**

Inscrieri privitoare la dreptul de proprietate și alte drepturi reale		Referințe
<b>90156 / 28/07/2014</b>		
Act Notarial nr. CVC AUT 746, din 25/07/2014 emis de NP TOMITA SEBASTIAN DAN;		
B1	Intabulare, drept de PROPRIETATE, dobandit prin Conventie, cota actuala 1/1, cota initiala 1/1 1) ILIE CORNELIU	A1
/		
Act Normativ nr. LEGEA 7, din 13/03/1996 emis de GUVERNUL ROMANIEI;		
B2	Intabulare, drept de PROPRIETATE, dobandit prin Lege, cota actuala 1/1, cota initiala 1/1 1) ILIE CORNELIU	A1.1

**C. Partea III. SARCINI .**

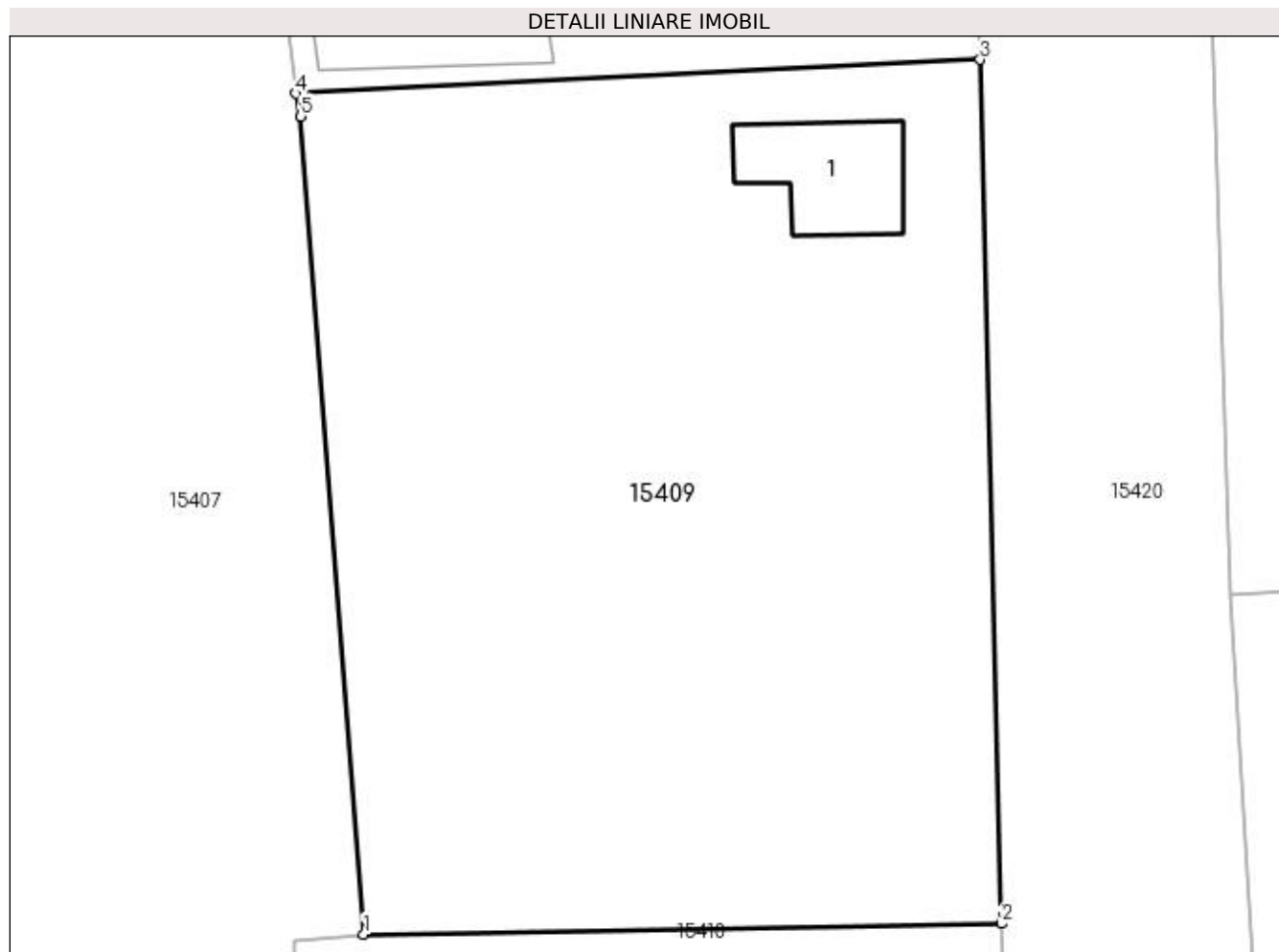
Inscrieri privind dezmembramintele dreptului de proprietate, drepturi reale de garanție și sarcini	Referințe
NU SUNT	

## Anexa Nr. 1 La Partea I

## Teren

Nr cadastral	Suprafața (mp)*	Observații / Referințe
31188	Din acte: 800 Masurata: 820	

\* Suprafața este determinată în planul de proiecție Stereo 70.



## Date referitoare la teren

Crt	Categorie folosință	Intra vilan	Suprafața (mp)	Tarla	Parcelă	Nr. topo	Observații / Referințe
1	arabil	DA	820	119	2128,2128/1, 2128/2	-	

## Date referitoare la construcții

Crt	Număr	Destinație construcție	Supraf. (mp)	Situație juridică	Observații / Referințe
A1.1		construcții de locuințe	23	Cu acte	Nr. niveluri:1; S. construita la sol:23 mp; CASA DE LOCUIT DIN BCA ,ACOPERITA CU TABLA

## Lungime Segmente

1) Valorile lungimilor segmentelor sunt obținute din proiecție în plan.

Punct început	X / Y	Punct sfârșit	X / Y	Lungime segment (** (m)
1	419.949,189 298.847,44	2	419.973,519 298.847,841	24.333
2	419.973,519 298.847,841	3	419.972,714 298.880,806	32.975
3	419.972,714 298.880,806	4	419.946,604 298.879,515	26.142

Punct început	X / Y	Punct sfârșit	X / Y	Lungime segment (** (m)
4	419.946,604 298.879,515	5	419.946,785 298.878,642	0.892
5	419.946,785 298.878,642	1	419.949,189 298.847,44	31.294

\*\* Lungimile segmentelor sunt determinate în planul de proiecție Stereo 70 și sunt rotunjite la 1 milimetru.

\*\*\* Distanța dintre puncte este formată din segmente cumulate ce sunt mai mici decât valoarea 1 milimetru.





**DATE DESPRE IMOBILUL NR. 15410**

Oficiul de Cadastru și Publicitate Imobiliară DOLJ  
Biroul de Cadastru și Publicitate Imobiliară Craiova

**A. Partea I. Descrierea imobilului**

TEREN Intravilan

Adresa: Loc. Leu, Jud. Dolj, T119, P2129,2129/1

Nr. Crt	Nr cadastral Nr. topografic	Suprafața* (mp)	Observații / Referințe
A1	32451	Din acte: 928 Masurata: 872	Sector cadastral:13 Teren neimprejmit;

**B. Partea II. Proprietari și acte**

Inscrieri privitoare la dreptul de proprietate și alte drepturi reale		Referințe
<b>48008 / 05/04/2016</b>		
Act Notarial nr. CONTRACT DE INTRETINERE AUT NR.8, din 01/04/2016 emis de BNP IONASCU NICOLAE;		
B1	Intabulare, drept de PROPRIETATE, dobandit prin Conventie, cota actuala 1/1, cota initiala 1/1 1) <b>BERCEANU ALEXANDRU NICOLAE</b>	A1

**C. Partea III. SARCINI**

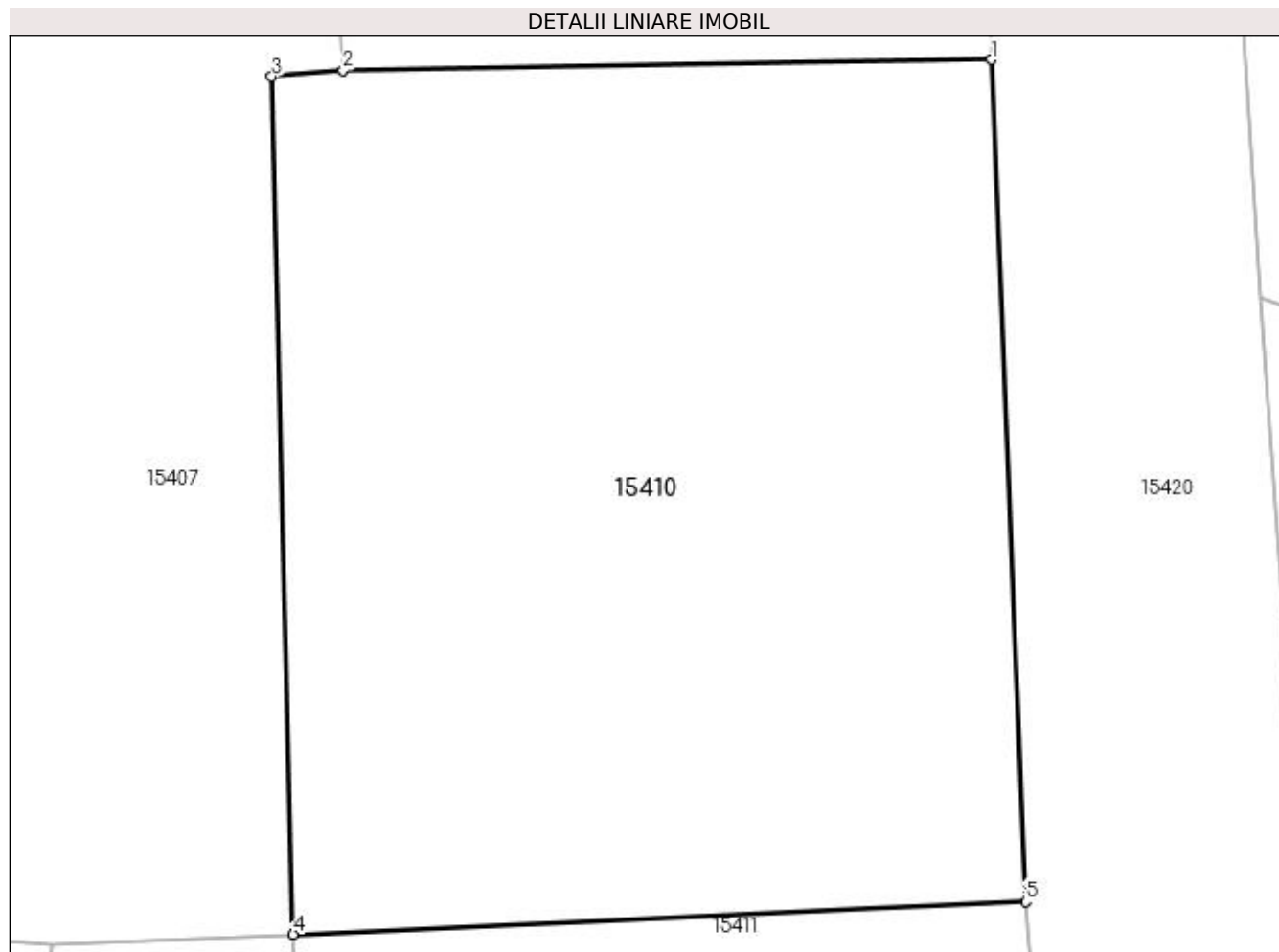
Inscrieri privind dezmembramintele dreptului de proprietate, drepturi reale de garanție și sarcini		Referințe
<b>48008 / 05/04/2016</b>		
Act Notarial nr. CONTRACT DE INTRETINERE AUT NR.8, din 01/04/2016 emis de BNP IONASCU NICOLAE;		
C1	Intabulare, drept de UZUFRACT, dobandit prin Conventie, cota actuala 1/1, cota initiala 1/1 1) <b>BERCEANU DENUTA</b>	A1
C2	Intabulare, drept de IPOTECA LEGALA, Valoare:0 PT. PLATA RENTEI IN BANI CORESPUNZATOARE INTRETINERII NEEEXECUTATE, dobandit prin Conventie, cota actuala 1/1, cota initiala 1/1 1) <b>BERCEANU DENUTA</b>	A1

## Anexa Nr. 1 La Partea I

## Teren

Nr cadastral	Suprafața (mp)*	Observații / Referințe
32451	Din acte: 928 Masurata: 872	

\* Suprafața este determinată în planul de proiecție Stereo 70.



## Date referitoare la teren

Crt	Categorie folosință	Intra vilan	Suprafața (mp)	Tarla	Parcelă	Nr. topo	Observații / Referințe
1	arabil	DA	872	119	2129,2129/1	-	

## Lungime Segmente

1) Valorile lungimilor segmentelor sunt obținute din proiecție în plan.

Punct început	X / Y	Punct sfârșit	X / Y	Lungime segment (** (m)
1	419.973,519 298.847,841	2	419.949,189 298.847,44	24.333
2	419.949,189 298.847,44	3	419.946,512 298.847,209	2.687
3	419.946,512 298.847,209	4	419.947,322 298.815,032	32.187
4	419.947,322 298.815,032	5	419.974,79 298.816,249	27.495
5	419.974,79 298.816,249	1	419.973,519 298.847,841	31.618

**\*\* Lungimile segmentelor sunt determinate în planul de proiecție Stereo 70 și sunt rotunjite la 1 milimetru.**

**\*\*\* Distanța dintre puncte este formată din segmente cumulate ce sunt mai mici decât valoarea 1 milimetru.**



**DATE DESPRE IMOBILUL NR. 15411**

Oficiul de Cadastru și Publicitate Imobiliară DOLJ  
Biroul de Cadastru și Publicitate Imobiliară Craiova

**A. Partea I. Descrierea imobilului**

TEREN Intravilan

Adresa: Loc. Leu, Jud. Dolj, T119, P2115,2115/1

Nr. Crt	Nr cadastral Nr. topografic	Suprafața* (mp)	Observații / Referințe
A1		Din acte: 1.554 Masurata: 1.526	Sector cadastral:13 Teren neimpregmuit;

**Construcții**

Crt	Nr cadastral Nr. topografic	Adresa	Observații / Referințe
A1.1		Loc. Leu, Jud. Dolj	Nr. niveluri:1; S. construita la sol:70 mp; CASA DE LOCUIT
A1.2		Loc. Leu, Jud. Dolj	Nr. niveluri:1; S. construita la sol:49 mp; CASA DE LOCUIT
A1.3		Loc. Leu, Jud. Dolj	Nr. niveluri:1; S. construita la sol:19 mp; CONSTRUCTIE ANEXA
A1.4		Loc. Leu, Jud. Dolj	Nr. niveluri:1; S. construita la sol:14 mp; CONSTRUCTIE ANEXA

**B. Partea II. Proprietari și acte**

Inscrieri privitoare la dreptul de proprietate și alte drepturi reale		Referințe
/		
Act Notarial nr. CM NR.4, din 09/05/2018 emis de NP IONASCU NICOLAE;		
B1	Intabulare, drept de PROPRIETATE, dobandit prin Succesiune, cota actuala 2/8, cota initiala 2/8 1) CRACIUN FLOAREA	A1, A1.1
B2	Intabulare, drept de PROPRIETATE, dobandit prin Succesiune, cota actuala 3/8, cota initiala 3/8 1) RIZA MARINELA	A1, A1.1
B3	Intabulare, drept de PROPRIETATE, dobandit prin Succesiune, cota actuala 3/8, cota initiala 3/8 1) CRACIUN COSTEL	A1, A1.1
B4	Intabulare, drept de PROPRIETATE, dobandit prin Succesiune, cota actuala 3/16, cota initiala 3/16 1) CRACIUN COSTEL	A1.2, A1.3, A1.4
B5	Intabulare, drept de PROPRIETATE, dobandit prin Succesiune, cota actuala 10/16, cota initiala 10/16 1) CRACIUN FLOAREA	A1.2, A1.3, A1.4
B6	Intabulare, drept de PROPRIETATE, dobandit prin Succesiune, cota actuala 3/16, cota initiala 3/16 1) RIZA MARINELA	A1.2, A1.3, A1.4

**C. Partea III. SARCINI .**

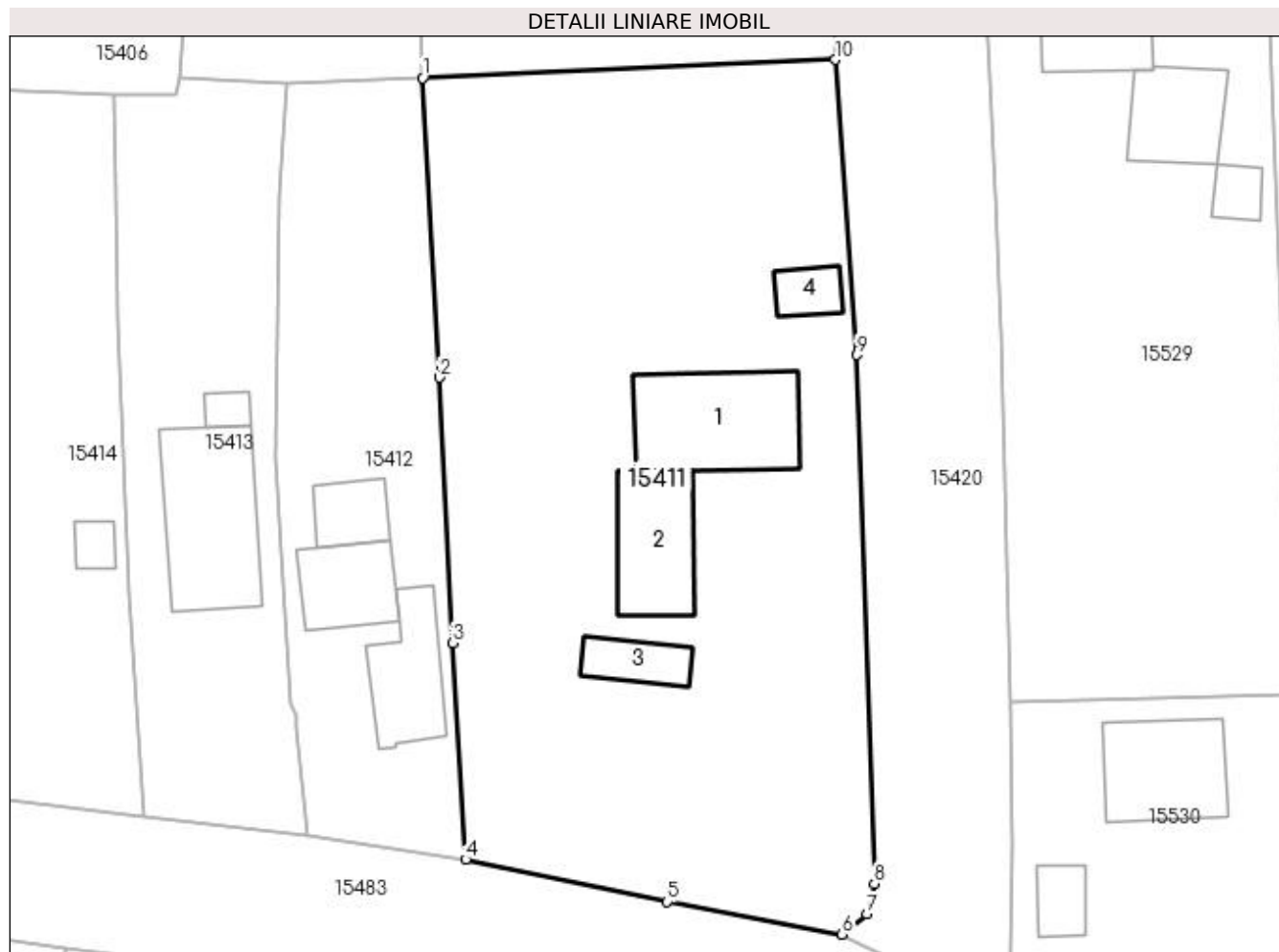
Inscrieri privind dezmembramintele dreptului de proprietate, drepturi reale de garanție și sarcini	Referințe
NU SUNT	

## Anexa Nr. 1 La Partea I

## Teren

Nr cadastral	Suprafața (mp)*	Observații / Referințe
	Din acte: 1.554 Masurata: 1.526	

\* Suprafața este determinată în planul de proiecție Stereo 70.



## Date referitoare la teren

Crt	Categorie folosință	Intra vilan	Suprafața (mp)	Tarla	Parcelă	Nr. topo	Observații / Referințe
1	curți constructii	DA	1.018	119	2115	-	
2	arabil	DA	508	119	2115/1	-	

## Date referitoare la construcții

Crt	Număr	Destinație construcție	Supraf. (mp)	Situație juridică	Observații / Referințe
A1.1		construcții de locuințe	70	Cu acte	Nr. niveluri:1; S. construita la sol:70 mp; CASA DE LOCUIT
A1.2		construcții de locuințe	49	Cu acte	Nr. niveluri:1; S. construita la sol:49 mp; CASA DE LOCUIT
A1.3		construcții anexa	19	Cu acte	Nr. niveluri:1; S. construita la sol:19 mp; CONSTRUCTIE ANEXA
A1.4		construcții anexa	14	Cu acte	Nr. niveluri:1; S. construita la sol:14 mp; CONSTRUCTIE ANEXA

## Lungime Segmente

1) Valorile lungimilor segmentelor sunt obținute din proiecție în plan.

Punct început	X / Y	Punct sfârșit	X / Y	Lungime segment (** (m)

Punct început	X / Y	Punct sfârşit	X / Y	Lungime segment (** (m)
1	419.947,322 298.815,032	2	419.948,434 298.795,095	19.968
2	419.948,434 298.795,095	3	419.949,282 298.777,408	17.707
3	419.949,282 298.777,408	4	419.950,164 298.763,009	14.426
4	419.950,164 298.763,009	5	419.963,603 298.760,196	13.73
5	419.963,603 298.760,196	6	419.975,236 298.758,023	11.834
6	419.975,236 298.758,023	7	419.976,895 298.759,373	2.139
7	419.976,895 298.759,373	8	419.977,391 298.761,41	2.097
8	419.977,391 298.761,41	9	419.976,212 298.796,589	35.199
9	419.976,212 298.796,589	10	419.974,79 298.816,249	19.711
10	419.974,79 298.816,249	1	419.947,322 298.815,032	27.495

\*\* Lungimile segmentelor sunt determinate în planul de proiecţie Stereo 70 şi sunt rotunjite la 1 milimetru.

\*\*\* Distanţa dintre puncte este formată din segmente cumulate ce sunt mai mici decât valoarea 1 milimetru.





**DATE DESPRE IMOBILUL NR. 15412**

Oficiul de Cadastru și Publicitate Imobiliară DOLJ  
Biroul de Cadastru și Publicitate Imobiliară Craiova

**A. Partea I. Descrierea imobilului**

TEREN Intravilan

Nr. CF vechi:231600  
Nr. cadastral vechi:311

Adresa: Loc. Neidentificata, Jud. Dolj, T119, P2116

Nr. Crt	Nr cadastral Nr. topografic	Suprafața* (mp)	Observații / Referințe
A1	34170	Din acte: 600 Masurata: 540	Sector cadastral:13 Teren neimprejmut;

**Construcții**

Crt	Nr cadastral Nr. topografic	Adresa	Observații / Referințe
A1.1		Loc. Neidentificata, Jud. Dolj, T 119, P 2116	Nr. niveluri:1; S. construita la sol:35 mp; CASA DE LOCUIT
A1.2		Loc. Neidentificata, Jud. Dolj, T 119, P 2116	Nr. niveluri:1; S. construita la sol:41 mp; CONSTRUCTIE ANEXA
A1.3		Loc. Neidentificata, Jud. Dolj	Nr. niveluri:1; S. construita la sol:20 mp; CONSTRUCTIE ANEXA

**B. Partea II. Proprietari și acte**

Inscrieri privitoare la dreptul de proprietate și alte drepturi reale	Referințe
<b>7156 / 01/03/2006</b>	
Act Notarial nr. AUT NR 361, din 01/03/2006 emis de NP MIRCEA DRAGUSIN;	
B1	A1
Intabulare, drept de PROPRIETATE, dobandit prin Conventie, cota actuala 1/1, cota initiala 1/1 1) ZOFEI CORNELIU MIHAI, LIPSĂ CNP	
/	
Act Normativ nr. LEGEA 7, din 13/03/1996 emis de GUVERNUL ROMANIEI;	
B2	A1.1, A1.2, A1.3
Intabulare, drept de PROPRIETATE, dobandit prin Lege, cota actuala 1/1, cota initiala 1/1 1) ZOFEI CORNELIU MIHAI, LIPSĂ CNP	

**C. Partea III. SARCINI .**

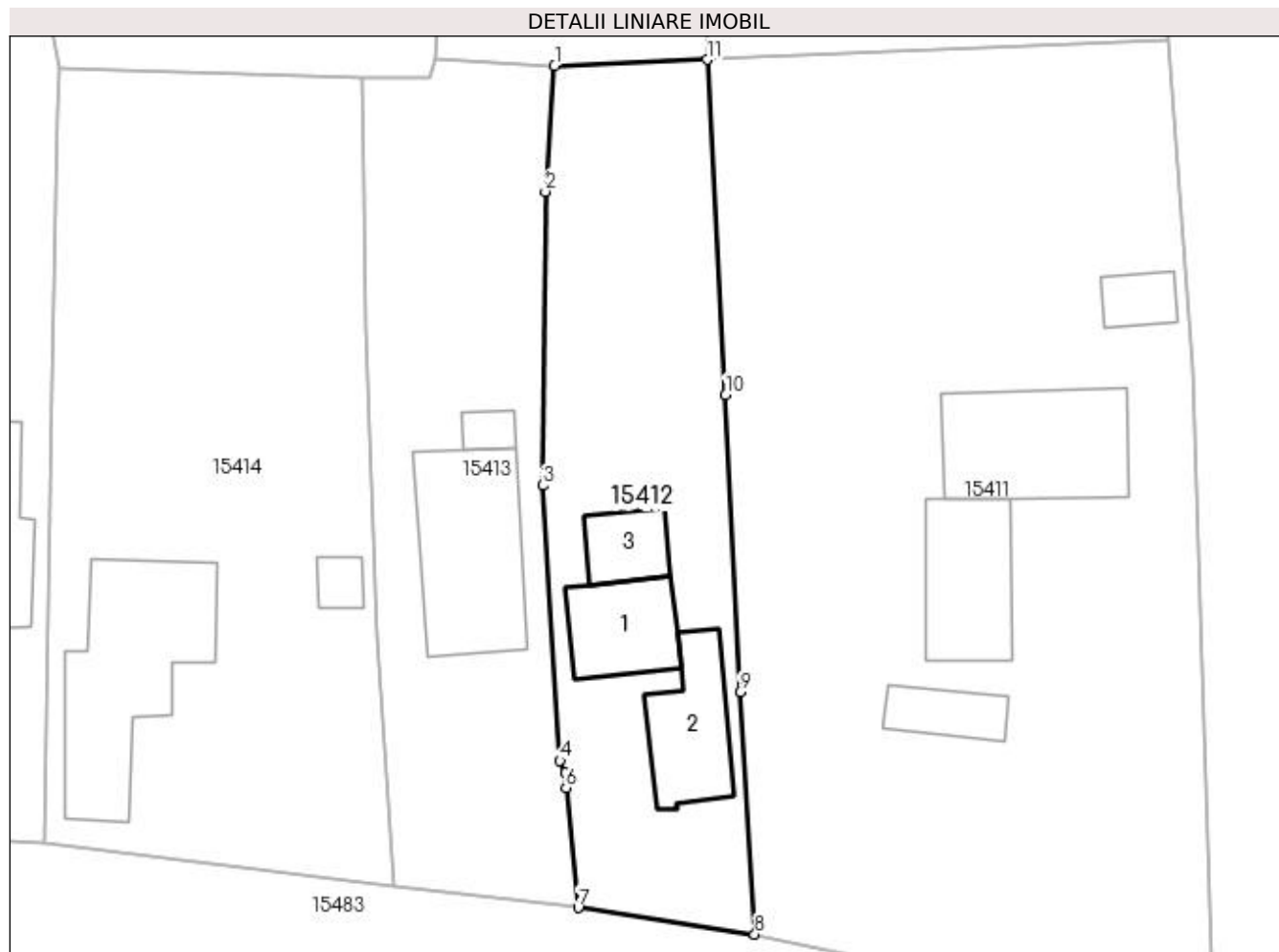
Inscrieri privind dezmembramintele dreptului de proprietate, drepturi reale de garanție și sarcini	Referințe
NU SUNT	

## Anexa Nr. 1 La Partea I

## Teren

Nr cadastral	Suprafața (mp)*	Observații / Referințe
34170	Din acte: 600 Masurata: 540	

\* Suprafața este determinată în planul de proiecție Stereo 70.



## Date referitoare la teren

Crt	Categorie folosință	Intra vilan	Suprafața (mp)	Tarla	Parcelă	Nr. topo	Observații / Referințe
1	curți constructii	DA	540	119	2116	-	

## Date referitoare la construcții

Crt	Număr	Destinație construcție	Supraf. (mp)	Situație juridică	Observații / Referințe
A1.1		construcții de locuințe	35	Cu acte	Nr. niveluri:1; S. construita la sol:35 mp; CASA DE LOCUIT
A1.2		construcții anexa	41	Cu acte	Nr. niveluri:1; S. construita la sol:41 mp; CONSTRUCTIE ANEXA
A1.3		construcții anexa	20	Cu acte	Nr. niveluri:1; S. construita la sol:20 mp; CONSTRUCTIE ANEXA

## Lungime Segmente

1) Valorile lungimilor segmentelor sunt obținute din proiecție în plan.

Punct început	X / Y	Punct sfârșit	X / Y	Lungime segment (** (m))
1	419.938,254 298.814,665	2	419.937,706 298.807,184	7.501
2	419.937,706 298.807,184	3	419.937,538 298.789,7	17.485

Punct început	X / Y	Punct sfârșit	X / Y	Lungime segment (** (m)
3	419.937,538 298.789,7	4	419.938,577 298.773,339	16.394
4	419.938,577 298.773,339	5	419.938,897 298.772,622	0.785
5	419.938,897 298.772,622	6	419.938,948 298.771,723	0.9
6	419.938,948 298.771,723	7	419.939,674 298.764,585	7.175
7	419.939,674 298.764,585	8	419.950,164 298.763,009	10.608
8	419.950,164 298.763,009	9	419.949,282 298.777,408	14.426
9	419.949,282 298.777,408	10	419.948,434 298.795,095	17.707
10	419.948,434 298.795,095	11	419.947,322 298.815,032	19.968
11	419.947,322 298.815,032	1	419.938,254 298.814,665	9.075

\*\* Lungimile segmentelor sunt determinate în planul de proiecție Stereo 70 și sunt rotunjite la 1 milimetru.

\*\*\* Distanța dintre puncte este formată din segmente cumulate ce sunt mai mici decât valoarea 1 milimetru.



**DATE DESPRE IMOBILUL NR. 15413**

Oficiul de Cadastru și Publicitate Imobiliară DOLJ  
Biroul de Cadastru și Publicitate Imobiliară Craiova

**A. Partea I. Descrierea imobilului**

TEREN Intravilan

Adresa: Loc. Leu, Jud. Dolj, T119, P2117 2117/1

Nr. Crt	Nr cadastral Nr. topografic	Suprafața* (mp)	Observații / Referințe
A1		Din acte: 441 Masurata: 522	Sector cadastral:13 Teren imprejmuit;

**Construcții**

Crt	Nr cadastral Nr. topografic	Adresa	Observații / Referințe
A1.1		Loc. Leu, Jud. Dolj	Nr. niveluri:1; S. construita la sol:74 mp; CASA DE LOCUIT
A1.2		Loc. Leu, Jud. Dolj	Nr. niveluri:1; S. construita la sol:7 mp; CONSTRUCTIE ANEXA

**B. Partea II. Proprietari și acte**

Inscrieri privitoare la dreptul de proprietate și alte drepturi reale	Referințe
/	
Act Administrativ nr. TDP 2183, din 31/01/2003 emis de CONSILIUL JUDETEAN DOLJ (CERTIFICAT DE DECES SERIA DC NR.675803);	
B1	A1
Intabulare, drept de PROPRIETATE, dobandit prin Reconstituire, cota actuala 1/1, cota initiala 1/1 1) <b>GEOROCEANU ȘTEFAN</b> , LIPSĂ CNP DEFUNCT:Da	
Act Normativ nr. LEGEA 7, din 13/03/1996 emis de GUVERNUL ROMANIEI (CERTIFICAT DE DECES SERIA DC NR.675803);	
B2	A1.1, A1.2
Intabulare, drept de PROPRIETATE, dobandit prin Lege, cota actuala 1/1, cota initiala 1/1 1) <b>GEOROCEANU ȘTEFAN</b> , LIPSĂ CNP DEFUNCT:Da	

**C. Partea III. SARCINI .**

Inscrieri privind dezmembramintele dreptului de proprietate, drepturi reale de garanție și sarcini	Referințe
NU SUNT	

## Anexa Nr. 1 La Partea I

## Teren

Nr cadastral	Suprafața (mp)*	Observații / Referințe
	Din acte: 441 Masurata: 522	

\* Suprafața este determinată în planul de proiecție Stereo 70.



## Date referitoare la teren

Crt	Categorie folosință	Intra vilan	Suprafața (mp)	Tarla	Parcelă	Nr. topo	Observații / Referințe
1	curți constructii	DA	522	119	2117 2117/1	-	

## Date referitoare la construcții

Crt	Număr	Destinație construcție	Supraf. (mp)	Situație juridică	Observații / Referințe
A1.1		construcții de locuințe	74	Cu acte	Nr. niveluri:1; S. construita la sol:74 mp; CASA DE LOCUIT
A1.2		construcții anexa	7	Cu acte	Nr. niveluri:1; S. construita la sol:7 mp; CONSTRUCTIE ANEXA

## Lungime Segmente

1) Valorile lungimilor segmentelor sunt obținute din proiecție în plan.

Punct început	X / Y	Punct sfârșit	X / Y	Lungime segment (** (m)
1	419.931,126 298.815,084	2	419.930,841 298.813,912	1.206
2	419.930,841 298.813,912	3	419.926,787 298.813,968	4.054

Punct început	X / Y	Punct sfârşit	X / Y	Lungime segment (** (m)
3	419.926,787 298.813,968	4	419.926,926 298.807,613	6.357
4	419.926,926 298.807,613	5	419.926,989 298.799,082	8.531
5	419.926,989 298.799,082	6	419.927,698 298.780,704	18.392
6	419.927,698 298.780,704	7	419.928,712 298.765,89	14.849
7	419.928,712 298.765,89	8	419.939,674 298.764,585	11.039
8	419.939,674 298.764,585	9	419.938,948 298.771,723	7.175
9	419.938,948 298.771,723	10	419.938,897 298.772,622	0.9
10	419.938,897 298.772,622	11	419.938,577 298.773,339	0.785
11	419.938,577 298.773,339	12	419.937,538 298.789,7	16.394
12	419.937,538 298.789,7	13	419.937,706 298.807,184	17.485
13	419.937,706 298.807,184	14	419.938,254 298.814,665	7.501
14	419.938,254 298.814,665	1	419.931,126 298.815,084	7.14

\*\* Lungimile segmentelor sunt determinate în planul de proiecție Stereo 70 și sunt rotunjite la 1 milimetru.

\*\*\* Distanța dintre puncte este formată din segmente cumulate ce sunt mai mici decât valoarea 1 milimetru.





**DATE DESPRE IMOBILUL NR. 15414**

Oficiul de Cadastru și Publicitate Imobiliară DOLJ  
Biroul de Cadastru și Publicitate Imobiliară Craiova

**A. Partea I. Descrierea imobilului**

TEREN Intravilan

Adresa: Loc. Leu, Jud. Dolj, T119, P2118,2118/1

Nr. Crt	Nr cadastral Nr. topografic	Suprafața* (mp)	Observații / Referințe
A1		Din acte: 893 Masurata: 902	Sector cadastral:13 Teren imprejmuit;

**Construcții**

Crt	Nr cadastral Nr. topografic	Adresa	Observații / Referințe
A1.1		Loc. Leu, Jud. Dolj	Nr. niveluri:1; S. construita la sol:91 mp; CASA DE LOCUIT DIN CARAMIDA,ACOPERITA CU TABLA
A1.2		Loc. Leu, Jud. Dolj	Nr. niveluri:1; S. construita la sol:8 mp; CONSTRUCTIE ANEXA

**B. Partea II. Proprietari și acte**

Inscrieri privitoare la dreptul de proprietate și alte drepturi reale		Referințe
/		
Act Administrativ nr. TDP 2193, din 31/01/2003 emis de CONSILIUL JUDETEAN DOLJ;		
B1	Intabulare, drept de PROPRIETATE, dobandit prin Reconstituire, cota actuala 1/1, cota initiala 1/1 1) CRĂCIUN ION, LIPSĂ CNP 2) DRĂGHICI ANETA, LIPSĂ CNP 3) CRĂCIUN AUREL, LIPSĂ CNP 4) CRĂCIUN MARIAN, LIPSĂ CNP 5) CRĂCIUN TOMIȚĂ, LIPSĂ CNP	A1
Act Normativ nr. LEGEA 7, din 13/03/1996 emis de GUVERNUL ROMANIEI;		
B2	Intabulare, drept de PROPRIETATE, dobandit prin Lege, cota actuala 1/1, cota initiala 1/1 1) CRĂCIUN TOMIȚĂ, LIPSĂ CNP 2) CRĂCIUN MARIAN, LIPSĂ CNP 3) CRĂCIUN AUREL, LIPSĂ CNP 4) DRĂGHICI ANETA, LIPSĂ CNP 5) CRĂCIUN ION, LIPSĂ CNP	A1.1, A1.2

**C. Partea III. SARCINI .**

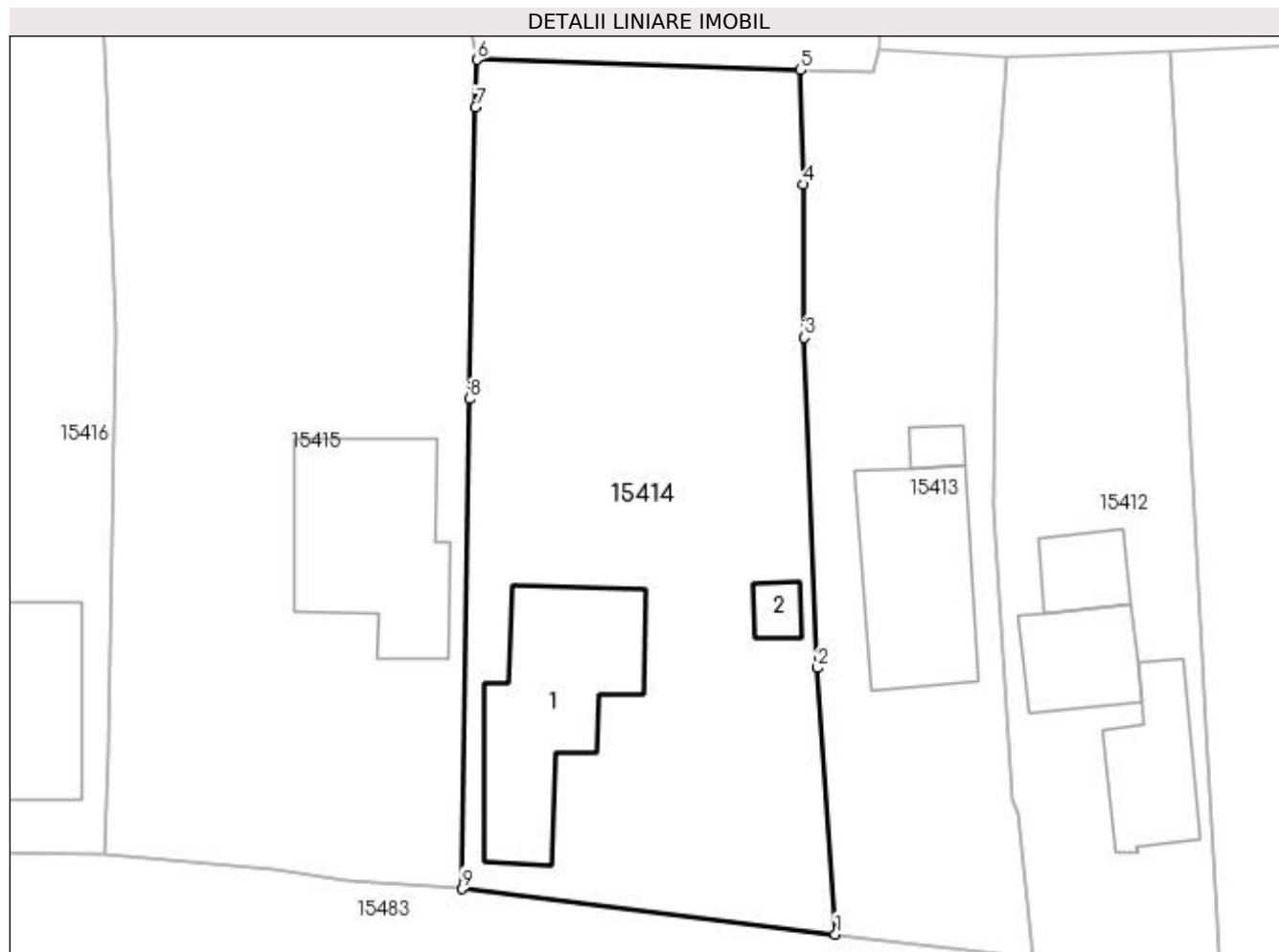
Inscrieri privind dezmembramentele dreptului de proprietate, drepturi reale de garanție și sarcini	Referințe
NU SUNT	

## Anexa Nr. 1 La Partea I

## Teren

Nr cadastral	Suprafața (mp)*	Observații / Referințe
	Din acte: 893 Masurata: 902	

\* Suprafața este determinată în planul de proiecție Stereo 70.



## Date referitoare la teren

Crt	Categorie folosință	Intravilan	Suprafața (mp)	Tarla	Parcelă	Nr. topo	Observații / Referințe
1	curți constructii	DA	492	119	2118	-	
2	arabil	DA	410	119	2118/1	-	

## Date referitoare la construcții

Crt	Număr	Destinație construcție	Supraf. (mp)	Situație juridică	Observații / Referințe
A1.1		construcții de locuințe	91	Cu acte	Nr. niveluri:1; S. construita la sol:91 mp; CASA DE LOCUIT DIN CARAMIDA,ACOPERITA CU TABLA
A1.2		construcții anexa	8	Cu acte	Nr. niveluri:1; S. construita la sol:8 mp; CONSTRUCTIE ANEXA

## Lungime Segmente

1) Valorile lungimilor segmentelor sunt obținute din proiecție în plan.

Punct început	X / Y	Punct sfârșit	X / Y	Lungime segment (** (m)
1	419.928,712 298.765,89	2	419.927,698 298.780,704	14.849

Punct început	X / Y	Punct sfârșit	X / Y	Lungime segment (** (m)
2	419.927,698 298.780,704	3	419.926,989 298.799,082	18.392
3	419.926,989 298.799,082	4	419.926,926 298.807,613	8.531
4	419.926,926 298.807,613	5	419.926,787 298.813,968	6.357
5	419.926,787 298.813,968	6	419.908,771 298.814,55	18.025
6	419.908,771 298.814,55	7	419.908,689 298.811,907	2.644
7	419.908,689 298.811,907	8	419.908,332 298.795,68	16.231
8	419.908,332 298.795,68	9	419.907,921 298.768,425	27.258
9	419.907,921 298.768,425	1	419.928,712 298.765,89	20.945

\*\* Lungimile segmentelor sunt determinate în planul de proiecție Stereo 70 și sunt rotunjite la 1 milimetru.

\*\*\* Distanța dintre puncte este formată din segmente cumulate ce sunt mai mici decât valoarea 1 milimetru.



**DATE DESPRE IMOBILUL NR. 15415**

Oficiul de Cadastru și Publicitate Imobiliară DOLJ  
Biroul de Cadastru și Publicitate Imobiliară Craiova

**A. Partea I. Descrierea imobilului**

TEREN Intravilan

Adresa: Loc. Leu, Jud. Dolj, T119, P2119 2119/1

Nr. Crt	Nr cadastral Nr. topografic	Suprafața* (mp)	Observații / Referințe
A1		Din acte: 1.289 Masurata: 1.260	Sector cadastral:13 Teren neimprejmuit;

**Construcții**

Crt	Nr cadastral Nr. topografic	Adresa	Observații / Referințe
A1.1		Loc. Leu, Jud. Dolj	Nr. niveluri:1; S. construita la sol:90 mp; CASA DE LOCUIT

**B. Partea II. Proprietari și acte**

Inscrieri privitoare la dreptul de proprietate și alte drepturi reale	Referințe
/	
Act Notarial nr. CM NR.32, din 18/04/2019 emis de NP PAPA EUGENIA;	
B1	A1, A1.1
Intabulare, drept de PROPRIETATE, dobandit prin Succesiune, cota actuala 1/1, cota initiala 1/1 1) BAZAVAN LEONICA	

**C. Partea III. SARCINI .**

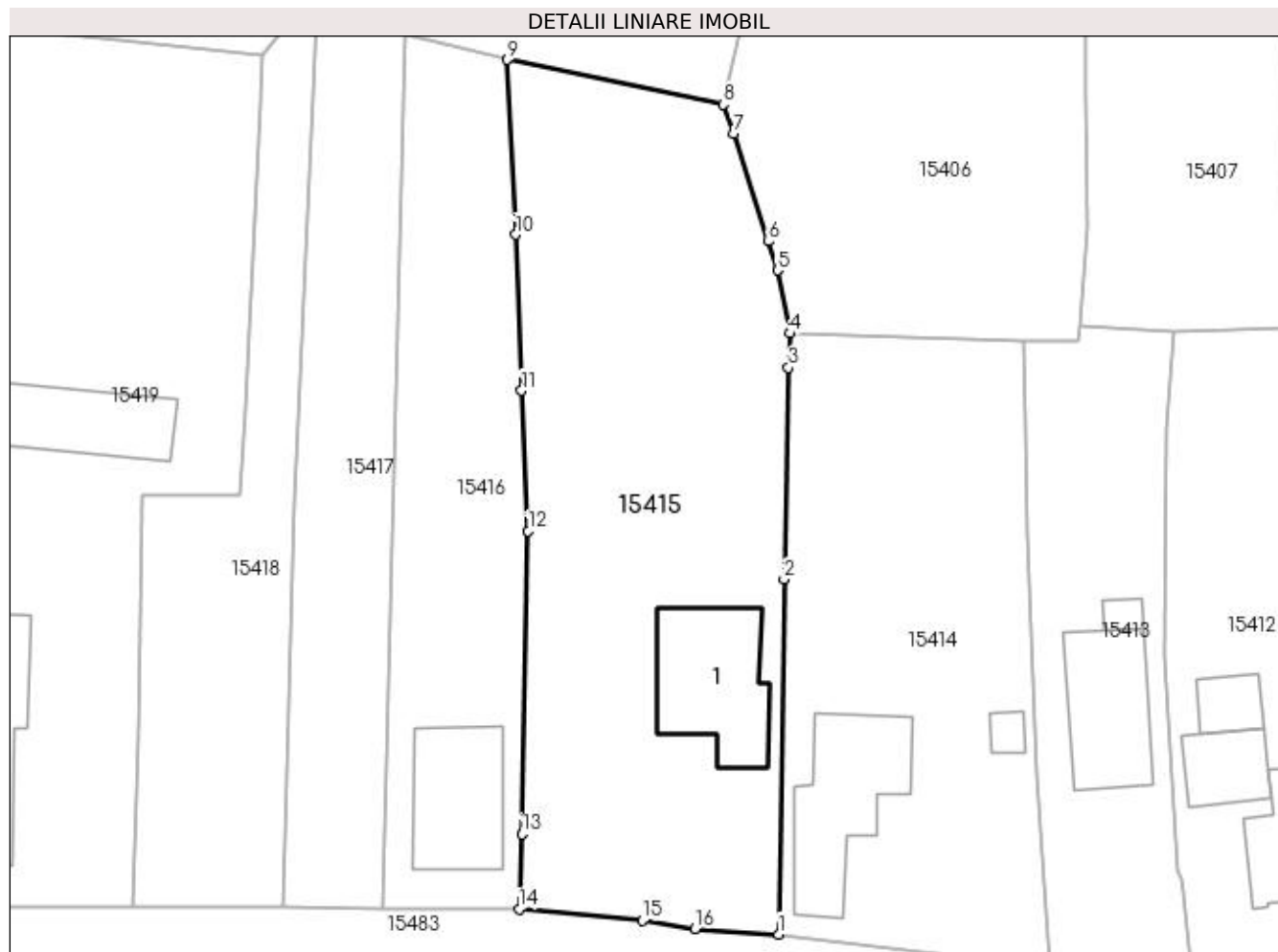
Inscrieri privind dezmembramintele dreptului de proprietate, drepturi reale de garanție și sarcini	Referințe
NU SUNT	

## Anexa Nr. 1 La Partea I

## Teren

Nr cadastral	Suprafața (mp)*	Observații / Referințe
	Din acte: 1.289 Masurata: 1.260	

\* Suprafața este determinată în planul de proiecție Stereo 70.



## Date referitoare la teren

Crt	Categorie folosință	Intra vilan	Suprafața (mp)	Tarla	Parcelă	Nr. topo	Observații / Referințe
1	curți construcții	DA	1.260	119	2119 2119/1	-	

## Date referitoare la construcții

Crt	Număr	Destinație construcție	Supraf. (mp)	Situație juridică	Observații / Referințe
A1.1		construcții de locuințe	90	Cu acte	Nr. niveluri:1; S. construita la sol:90 mp; CASA DE LOCUIT

## Lungime Segmente

1) Valorile lungimilor segmentelor sunt obținute din proiecție în plan.

Punct început	X / Y	Punct sfârșit	X / Y	Lungime segment (** (m)
1	419.907,921 298.768,425	2	419.908,332 298.795,68	27.258
2	419.908,332 298.795,68	3	419.908,689 298.811,907	16.231
3	419.908,689 298.811,907	4	419.908,771 298.814,55	2.644

Punct început	X / Y	Punct sfârşit	X / Y	Lungime segment (** (m)
4	419.908,771 298.814,55	5	419.907,843 298.819,387	4.925
5	419.907,843 298.819,387	6	419.907,113 298.821,618	2.347
6	419.907,113 298.821,618	7	419.904,466 298.829,903	8.698
7	419.904,466 298.829,903	8	419.903,68 298.832,116	2.348
8	419.903,68 298.832,116	9	419.887,115 298.835,555	16.918
9	419.887,115 298.835,555	10	419.887,739 298.822,133	13.436
10	419.887,739 298.822,133	11	419.888,201 298.810,164	11.978
11	419.888,201 298.810,164	12	419.888,704 298.799,378	10.798
12	419.888,704 298.799,378	13	419.888,208 298.776,127	23.256
13	419.888,208 298.776,127	14	419.887,999 298.770,355	5.776
14	419.887,999 298.770,355	15	419.897,461 298.769,485	9.502
15	419.897,461 298.769,485	16	419.901,497 298.768,837	4.088
16	419.901,497 298.768,837	1	419.907,921 298.768,425	6.437

\*\* Lungimile segmentelor sunt determinate în planul de proiecție Stereo 70 și sunt rotunjite la 1 milimetru.

\*\*\* Distanța dintre puncte este formată din segmente cumulate ce sunt mai mici decât valoarea 1 milimetru.





**DATE DESPRE IMOBILUL NR. 15416**

Oficiul de Cadastru și Publicitate Imobiliară DOLJ  
Biroul de Cadastru și Publicitate Imobiliară Craiova

**A. Partea I. Descrierea imobilului**

TEREN Intravilan

Adresa: Loc. Leu, Jud. Dolj, T119, P2120/3

Nr. Crt	Nr cadastral Nr. topografic	Suprafața* (mp)	Observații / Referințe
A1		Din acte: 650 Masurata: 646	Sector cadastral:13 Teren neimprejmuit;

**Construcții**

Crt	Nr cadastral Nr. topografic	Adresa	Observații / Referințe
A1.1		Loc. Leu, Jud. Dolj	Nr. niveluri:2; S. construita la sol:75 mp; CASA DE LOCUIT DIN CARAMIDA,ACOPERITA CU TIGLA

**B. Partea II. Proprietari și acte**

Inscrieri privitoare la dreptul de proprietate și alte drepturi reale	Referințe
/	
Act Administrativ nr. TDP 2618, din 25/03/2005 emis de CONSILIUL JUDETEAN DOLJ (CERTIFICAT DE DECES SERIA D9 NR.037699);	
B1	A1, A1.1
Intabulare, drept de PROPRIETATE, dobandit prin Reconstituire, cota actuala 1/1, cota initiala 1/1 1) <b>BADEA VICTOR</b> , LIPSĂ CNP DEFUNCT:Da	

**C. Partea III. SARCINI .**

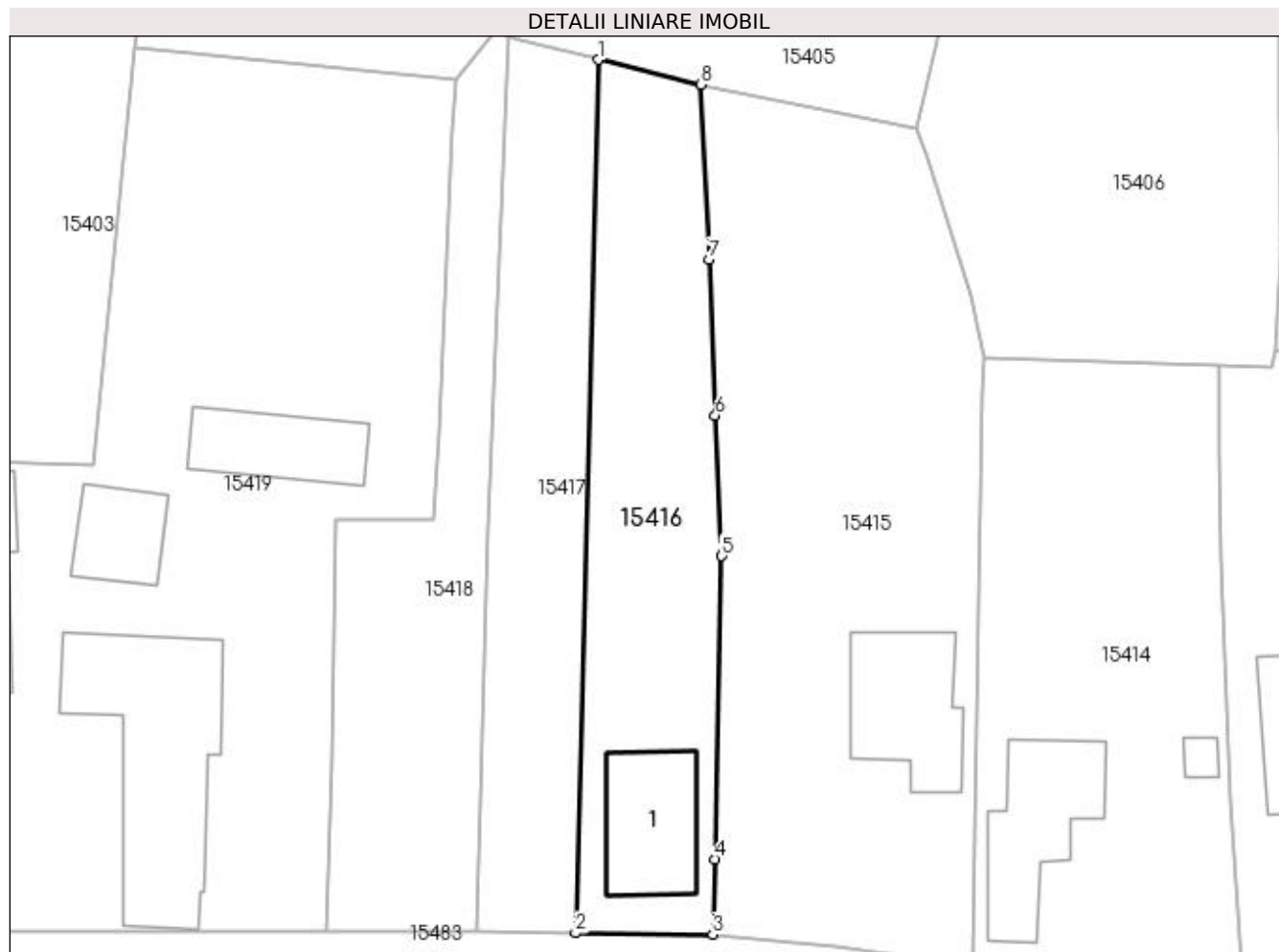
Inscrieri privind dezmembramintele dreptului de proprietate, drepturi reale de garanție și sarcini	Referințe
NU SUNT	

## Anexa Nr. 1 La Partea I

## Teren

Nr cadastral	Suprafața (mp)*	Observații / Referințe
	Din acte: 650 Masurata: 646	

\* Suprafața este determinată în planul de proiecție Stereo 70.



## Date referitoare la teren

Crt	Categorie folosință	Intra vilan	Suprafața (mp)	Tarla	Parcelă	Nr. topo	Observații / Referințe
1	curți constructii	DA	192	119	2120/3	-	
2	arabil	DA	454	119	2120/3	-	

## Date referitoare la construcții

Crt	Număr	Destinație construcție	Supraf. (mp)	Situație juridică	Observații / Referințe
A1.1		construcții de locuințe	75	Cu acte	Nr. niveluri:2; S. construita la sol:75 mp; CASA DE LOCUIT DIN CARAMIDA,ACOPERITA CU TIGLA

## Lungime Segmente

1) Valorile lungimilor segmentelor sunt obținute din proiecție în plan.

Punct început	X / Y	Punct sfârșit	X / Y	Lungime segment (** (m)
1	419.879,214 298.837,446	2	419.877,484 298.770,453	67.015
2	419.877,484 298.770,453	3	419.887,999 298.770,355	10.516

Punct început	X / Y	Punct sfârșit	X / Y	Lungime segment (** (m)
3	419.887,999 298.770,355	4	419.888,208 298.776,127	5.776
4	419.888,208 298.776,127	5	419.888,704 298.799,378	23.256
5	419.888,704 298.799,378	6	419.888,201 298.810,164	10.798
6	419.888,201 298.810,164	7	419.887,739 298.822,133	11.978
7	419.887,739 298.822,133	8	419.887,115 298.835,555	13.436
8	419.887,115 298.835,555	1	419.879,214 298.837,446	8.125

\*\* Lungimile segmentelor sunt determinate în planul de proiecție Stereo 70 și sunt rotunjite la 1 milimetru.

\*\*\* Distanța dintre puncte este formată din segmente cumulate ce sunt mai mici decât valoarea 1 milimetru.



**DATE DESPRE IMOBILUL NR. 15417**

Oficiul de Cadastru și Publicitate Imobiliară DOLJ  
Biroul de Cadastru și Publicitate Imobiliară Craiova

**A. Partea I. Descrierea imobilului**

TEREN Intravilan

Adresa: Loc. Leu, Jud. Dolj, T119, P2120

Nr. Crt	Nr cadastral Nr. topografic	Suprafața* (mp)	Observații / Referințe
A1	35555	500	Sector cadastral:13 Teren imprejmuit; Imobilul este imprejmuit cu gard de beton plasa de sarma si porti din metal.

**B. Partea II. Proprietari și acte**

Inscrieri privitoare la dreptul de proprietate și alte drepturi reale		Referințe
<b>155721 / 23/08/2022</b>		
Act Notarial nr. ACT DE PARTAJ VOLUNTAR NR. 1522, din 27/07/2022 emis de IONASCU NICOLAE;		
B1	Intabulare, drept de PROPRIETATE, dobandit prin Conventie, cota actuala 1/1, cota initiala 1/1 1) <b>BADEA MARIAN</b>	A1

**C. Partea III. SARCINI .**

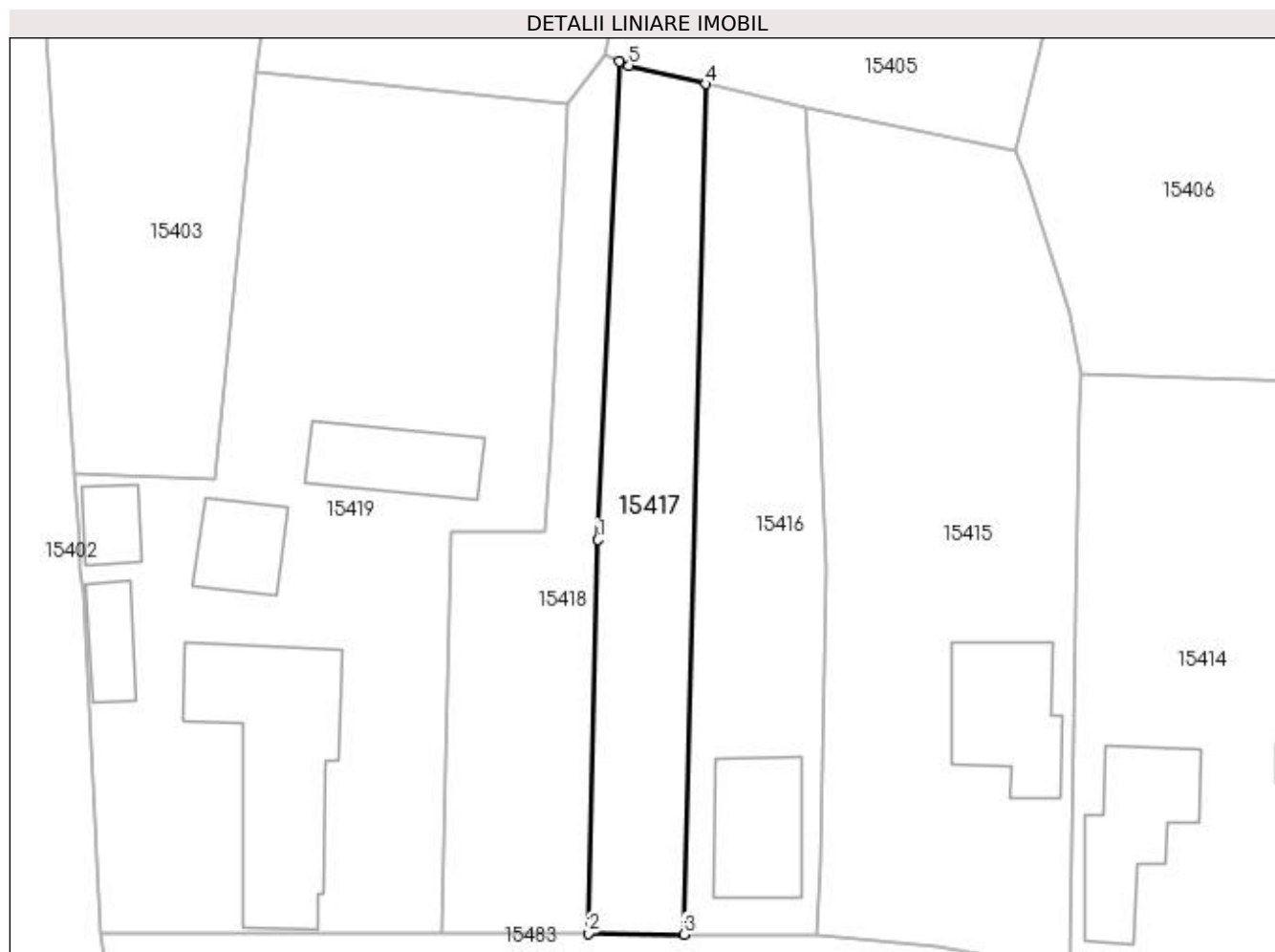
Inscrieri privind dezmembramintele dreptului de proprietate, drepturi reale de garanție și sarcini	Referințe
NU SUNT	

## Anexa Nr. 1 La Partea I

## Teren

Nr cadastral	Suprafața (mp)*	Observații / Referințe
35555	500	Imobilul este imprejmuit cu gard de beton plasa de sarma si porti din metal.

\* Suprafața este determinată în planul de proiecție Stereo 70.



## Date referitoare la teren

Crt	Categorie folosință	Intravilan	Suprafața (mp)	Tarla	Parcelă	Nr. topo	Observații / Referințe
1	arabil	DA	500	119	2120	-	

## Lungime Segmente

1) Valorile lungimilor segmentelor sunt obținute din proiecție în plan.

Punct început	X / Y	Punct sfârșit	X / Y	Lungime segment (** (m)
1	419.870,709 298.801,544	2	419.869,947 298.770,524	31.029
2	419.869,947 298.770,524	3	419.877,484 298.770,453	7.537
3	419.877,484 298.770,453	4	419.879,214 298.837,446	67.015
4	419.879,214 298.837,446	5	419.873,153 298.838,896	6.232
5	419.873,153 298.838,896	6	419.872,405 298.839,207	0.81

Punct început	X / Y	Punct sfârșit	X / Y	Lungime segment (** (m)
6	419.872,405 298.839,207	1	419.870,709 298.801,544	37.702

\*\* Lungimile segmentelor sunt determinate în planul de proiecție Stereo 70 și sunt rotunjite la 1 milimetru.

\*\*\* Distanța dintre puncte este formată din segmente cumulate ce sunt mai mici decât valoarea 1 milimetru.





**DATE DESPRE IMOBILUL NR. 15418**

Oficiul de Cadastru și Publicitate Imobiliară DOLJ  
 Biroul de Cadastru și Publicitate Imobiliară Craiova

**A. Partea I. Descrierea imobilului**

TEREN Intravilan

Adresa: Loc. Leu, Jud. Dolj, T119, P2120

Nr. Crt	Nr cadastral Nr. topografic	Suprafața* (mp)	Observații / Referințe
A1	35556	511	Sector cadastral:13 Teren imprejmuit; Imobilul este imprejmuit cu gard de beton plasa de sarma si porti din metal.

**B. Partea II. Proprietari și acte**

Inscrieri privitoare la dreptul de proprietate și alte drepturi reale		Referințe
<b>217874 / 02/11/2022</b>		
Act Notarial nr. CONTRACT DE VÂNZARE AUT. 2301, din 01/11/2022 emis de NOTAR PUBLIC GUNESCU-TUDOR MARINELA-DANIELA;		
B1	Intabulare, drept de PROPRIETATE, dobandit prin Conventie, cota actuala 1/1, cota initiala 1/1 1) MITRICĂ ANTONINO-ANDREI 2) MITRICĂ ELENA-DIANA	A1

**C. Partea III. SARCINI .**

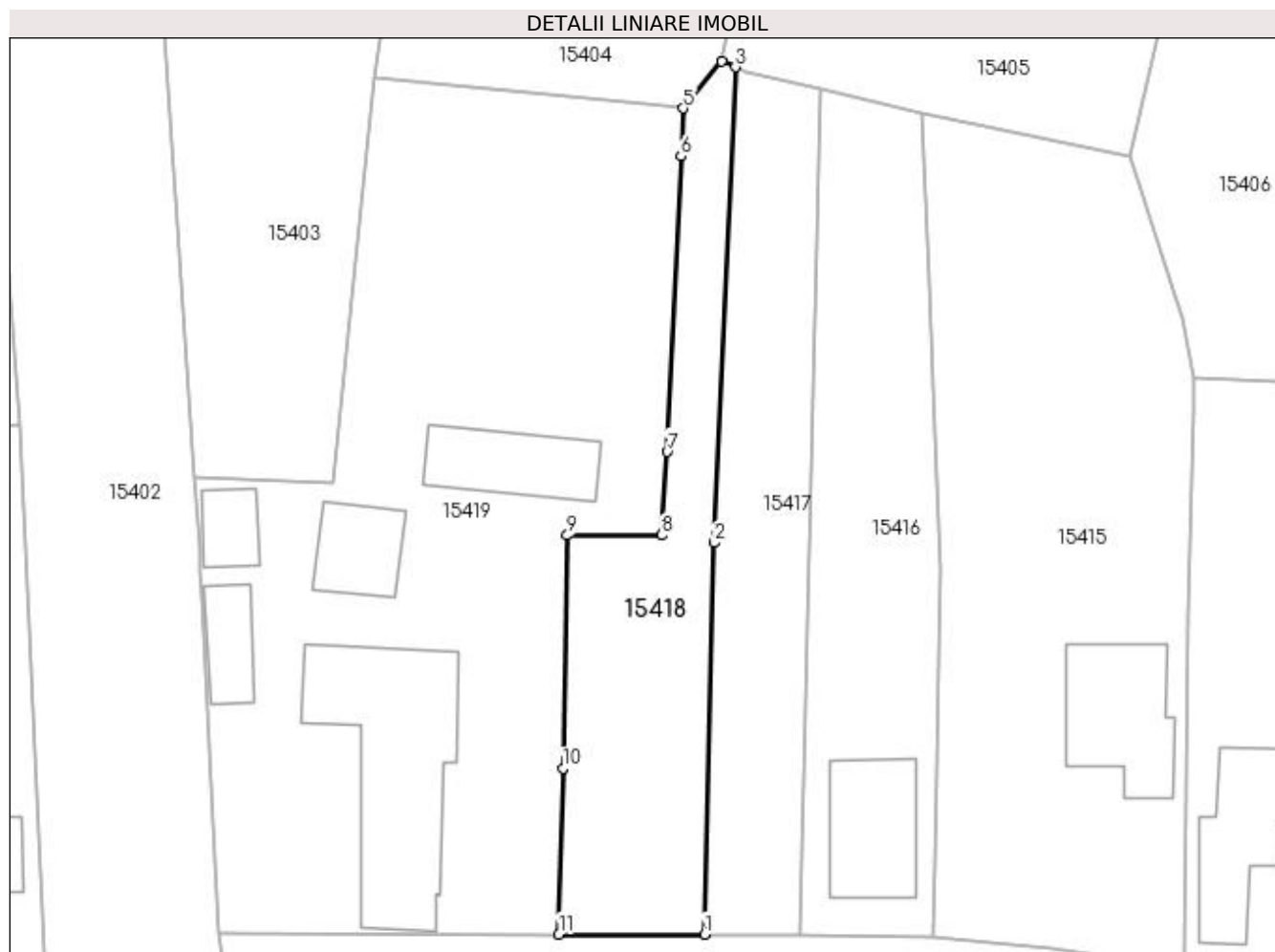
Inscrieri privind dezmembramintele dreptului de proprietate, drepturi reale de garanție și sarcini	Referințe
NU SUNT	

## Anexa Nr. 1 La Partea I

## Teren

Nr cadastral	Suprafața (mp)*	Observații / Referințe
35556	511	Imobilul este imprejmuit cu gard de beton plasa de sarma si porti din metal.

\* Suprafața este determinată în planul de proiecție Stereo 70.



## Date referitoare la teren

Crt	Categorie folosință	Intravilan	Suprafața (mp)	Tarla	Parcelă	Nr. topo	Observații / Referințe
1	arabil	DA	511	119	2120	-	

## Lungime Segmente

1) Valorile lungimilor segmentelor sunt obținute din proiecție în plan.

Punct început	X / Y	Punct sfârșit	X / Y	Lungime segment (** (m)
1	419.869,947 298.770,524	2	419.870,709 298.801,544	31.029
2	419.870,709 298.801,544	3	419.872,405 298.839,207	37.702
3	419.872,405 298.839,207	4	419.871,315 298.839,661	1.18
4	419.871,315 298.839,661	5	419.868,266 298.835,939	4.811
5	419.868,266 298.835,939	6	419.868,079 298.832,16	3.784

Punct început	X / Y	Punct sfârșit	X / Y	Lungime segment (** (m)
6	419.868,079 298.832,16	7	419.866,99 298.808,738	23.447
7	419.866,99 298.808,738	8	419.866,546 298.802,129	6.624
8	419.866,546 298.802,129	9	419.859,077 298.802,118	7.469
9	419.859,077 298.802,118	10	419.858,741 298.783,668	18.453
10	419.858,741 298.783,668	11	419.858,403 298.770,517	13.155
11	419.858,403 298.770,517	1	419.869,947 298.770,524	11.544

\*\* Lungimile segmentelor sunt determinate în planul de proiecție Stereo 70 și sunt rotunjite la 1 milimetru.

\*\*\* Distanța dintre puncte este formată din segmente cumulate ce sunt mai mici decât valoarea 1 milimetru.



**DATE DESPRE IMOBILUL NR. 15419**

Oficiul de Cadastru și Publicitate Imobiliară DOLJ  
Biroul de Cadastru și Publicitate Imobiliară Craiova

**A. Partea I. Descrierea imobilului**

TEREN Intravilan

Adresa: Loc. Leu, Jud. Dolj, T119, P2121,2121/1

Nr. Crt	Nr cadastral Nr. topografic	Suprafața* (mp)	Observații / Referințe
A1		Din acte: 1.807 Masurata: 1.833	Sector cadastral:13 Teren imprejmuit;

**Construcții**

Crt	Nr cadastral Nr. topografic	Adresa	Observații / Referințe
A1.1		Loc. Leu, Jud. Dolj	Nr. niveluri:1; S. construita la sol:181 mp; CASA DE LOCUIT DIN CARAMIDA,ACOPERITA CU TIGLA
A1.2		Loc. Leu, Jud. Dolj	Nr. niveluri:1; S. construita la sol:33 mp; CONSTRUCTIE ANEXA
A1.3		Loc. Leu, Jud. Dolj	Nr. niveluri:1; S. construita la sol:27 mp; CONSTRUCTIE ANEXA
A1.4		Loc. Leu, Jud. Dolj	Nr. niveluri:1; S. construita la sol:46 mp; CONSTRUCTIE ANEXA
A1.5		Loc. Leu, Jud. Dolj	Nr. niveluri:1; S. construita la sol:66 mp; CONSTRUCTIE ANEXA

**B. Partea II. Proprietari și acte**

Inscrieri privitoare la dreptul de proprietate și alte drepturi reale	Referințe
/	
Act Administrativ nr. TDP 2768, din 05/05/2004 emis de CONSILIUL JUDETEAN DOLJ (ADEVERINTA NR. 2284/18.04.2019);	
B1	Intabulare, drept de PROPRIETATE, dobandit prin Reconstituire, cota actuala 1/1, cota initiala 1/1 1) TICLEANU VIRGIL-ANGHEL
Act Normativ nr. LEGEA 7, din 13/03/1996 emis de GUVERNUL ROMANIEI (ADEVERINTA NR. 2284/18.04.2019);	
B2	Intabulare, drept de PROPRIETATE, dobandit prin Lege, cota actuala 1/1, cota initiala 1/1 1) TICLEANU VIRGIL-ANGHEL

**C. Partea III. SARCINI .**

Inscrieri privind dezmembramintele dreptului de proprietate, drepturi reale de garanție și sarcini	Referințe
NU SUNT	

## Anexa Nr. 1 La Partea I

## Teren

Nr cadastral	Suprafața (mp)*	Observații / Referințe
	Din acte: 1.807 Masurata: 1.833	

\* Suprafața este determinată în planul de proiecție Stereo 70.



## Date referitoare la teren

Crt	Categorie folosință	Intra vilan	Suprafața (mp)	Tarla	Parcelă	Nr. topo	Observații / Referințe
1	curți constructii	DA	1.233	119	2121	-	
2	arabil	DA	600	119	2121/1	-	

## Date referitoare la construcții

Crt	Număr	Destinație construcție	Supraf. (mp)	Situație juridică	Observații / Referințe
A1.1		construcții de locuințe	181	Cu acte	Nr. niveluri:1; S. construita la sol:181 mp; CASA DE LOCUIT DIN CARAMIDA,ACOPERITA CU TIGLA
A1.2		construcții anexa	33	Cu acte	Nr. niveluri:1; S. construita la sol:33 mp; CONSTRUCTIE ANEXA
A1.3		construcții anexa	27	Cu acte	Nr. niveluri:1; S. construita la sol:27 mp; CONSTRUCTIE ANEXA
A1.4		construcții anexa	46	Cu acte	Nr. niveluri:1; S. construita la sol:46 mp; CONSTRUCTIE ANEXA
A1.5		construcții anexa	66	Cu acte	Nr. niveluri:1; S. construita la sol:66 mp; CONSTRUCTIE ANEXA

**Lungime Segmente**

1) Valorile lungimilor segmentelor sunt obținute din proiecție în plan.

Punct început	X / Y	Punct sfârșit	X / Y	Lungime segment (** (m)
1	419.843,711 298.838,433	2	419.840,513 298.806,308	32.284
2	419.840,513 298.806,308	3	419.829,479 298.806,682	11.04
3	419.829,479 298.806,682	4	419.829,903 298.801,18	5.518
4	419.829,903 298.801,18	5	419.829,947 298.799,168	2.012
5	419.829,947 298.799,168	6	419.830,121 298.797,234	1.942
6	419.830,121 298.797,234	7	419.831,497 298.770,593	26.677
7	419.831,497 298.770,593	8	419.858,403 298.770,517	26.906
8	419.858,403 298.770,517	9	419.858,741 298.783,668	13.155
9	419.858,741 298.783,668	10	419.859,077 298.802,118	18.453
10	419.859,077 298.802,118	11	419.866,546 298.802,129	7.469
11	419.866,546 298.802,129	12	419.866,99 298.808,738	6.624
12	419.866,99 298.808,738	13	419.868,079 298.832,16	23.447
13	419.868,079 298.832,16	14	419.868,266 298.835,939	3.784
14	419.868,266 298.835,939	1	419.843,711 298.838,433	24.681

\*\* Lungimile segmentelor sunt determinate în planul de proiecție Stereo 70 și sunt rotunjite la 1 milimetru.

\*\*\* Distanța dintre puncte este formată din segmente cumulate ce sunt mai mici decât valoarea 1 milimetru.





**DATE DESPRE IMOBILUL NR. 15420**

Oficiul de Cadastru și Publicitate Imobiliară DOLJ  
 Biroul de Cadastru și Publicitate Imobiliară Craiova

**A. Partea I. Descrierea imobilului**

TEREN Intravilan

Adresa: Loc. Leu, Jud. Dolj, DC 2130

Nr. Crt	Nr cadastral Nr. topografic	Suprafața* (mp)	Observații / Referințe
A1		Din acte: 1.700 Masurata: 1.660	Sector cadastral:13 Teren neimprejmut;

**B. Partea II. Proprietari și acte**

Inscrieri privitoare la dreptul de proprietate și alte drepturi reale	Referințe
/	
Act Normativ nr. HG 965, din 05/09/2002 emis de PARLAMENTUL ROMANIEI (ANEXA NR. 57/2002);	
B1	A1
Intabulare, drept de PROPRIETATE, dobandit prin Lege, cota actuala 1/1, cota initiala 1/1	
1) COMUNA LEU - DOMENIU PUBLIC, CIF:4553631	

**C. Partea III. SARCINI .**

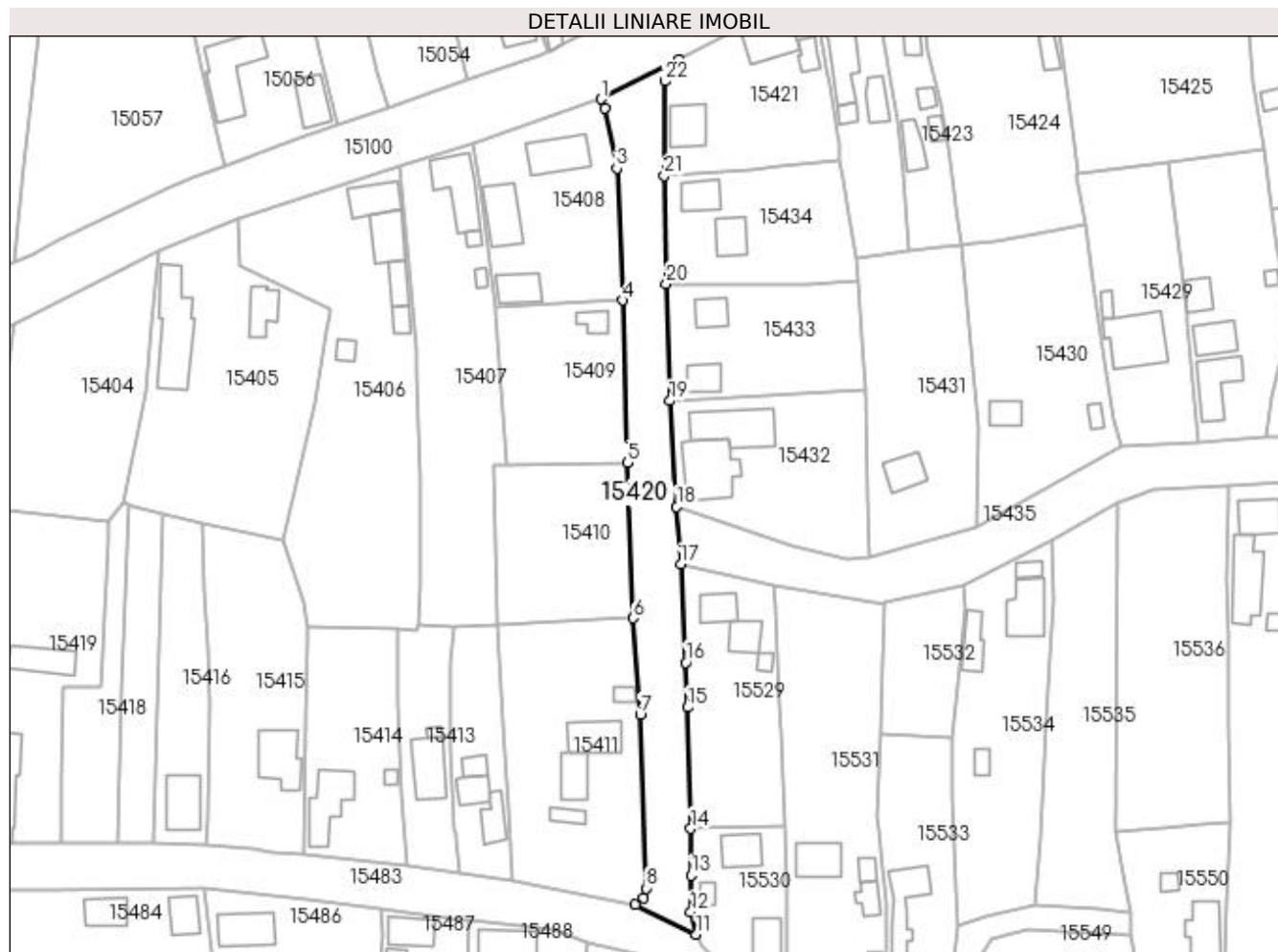
Inscrieri privind dezmembramintele dreptului de proprietate, drepturi reale de garanție și sarcini	Referințe
NU SUNT	

## Anexa Nr. 1 La Partea I

## Teren

Nr cadastral	Suprafața (mp)*	Observații / Referințe
	Din acte: 1.700 Masurata: 1.660	

\* Suprafața este determinată în planul de proiecție Stereo 70.



## Date referitoare la teren

Crt	Categorie folosință	Intra vilan	Suprafața (mp)	Tarla	Parcelă	Nr. topo	Observații / Referințe
1	drum	DA	1.660	-	DC 2130	-	

## Lungime Segmente

1) Valorile lungimilor segmentelor sunt obținute din proiecție în plan.

Punct început	X / Y	Punct sfârșit	X / Y	Lungime segment (** (m)	Punct început	X / Y	Punct sfârșit	X / Y	Lungime segment (** (m)
1	419.968,21 298.921,657	2	419.969,045 298.919,76	2.073	2	419.969,045 298.919,76	3	419.971,436 298.907,603	12.39
3	419.971,436 298.907,603	4	419.972,714 298.880,806	26.827	4	419.972,714 298.880,806	5	419.973,519 298.847,841	32.975
5	419.973,519 298.847,841	6	419.974,79 298.816,249	31.618	6	419.974,79 298.816,249	7	419.976,212 298.796,589	19.711
7	419.976,212 298.796,589	8	419.977,391 298.761,41	35.199	8	419.977,391 298.761,41	9	419.976,895 298.759,373	2.097
9	419.976,895 298.759,373	10	419.975,236 298.758,023	2.139	10	419.975,236 298.758,023	11	419.987,609 298.752,049	13.74

Punct început	X / Y	Punct sfârșit	X / Y	Lungime segment (** (m)
11	419.987,609 298.752,049	12	419.986,445 298.756,588	4.686
13	419.986,537 298.764,027	14	419.986,5 298.773,48	9.453
15	419.985,882 298.798,134	16	419.985,413 298.807,25	9.128
17	419.984,469 298.827,224	18	419.983,633 298.838,879	11.685
19	419.982,233 298.860,39	20	419.981,498 298.884,218	23.839
21	419.981,089 298.906,125	22	419.981,207 298.925,333	19.208
23	419.984,19 298.929,696	1	419.968,21 298.921,657	17.888

Punct început	X / Y	Punct sfârșit	X / Y	Lungime segment (** (m)
12	419.986,445 298.756,588	13	419.986,537 298.764,027	7.44
14	419.986,5 298.773,48	15	419.985,882 298.798,134	24.662
16	419.985,413 298.807,25	17	419.984,469 298.827,224	19.996
18	419.983,633 298.838,879	19	419.982,233 298.860,39	21.557
20	419.981,498 298.884,218	21	419.981,089 298.906,125	21.911
22	419.981,207 298.925,333	23	419.984,19 298.929,696	5.285

\*\* Lungimile segmentelor sunt determinate în planul de proiecție Stereo 70 și sunt rotunjite la 1 milimetru.

\*\*\* Distanța dintre puncte este formată din segmente cumulate ce sunt mai mici decât valoarea 1 milimetru.



**DATE DESPRE IMOBILUL NR. 15421**

Oficiul de Cadastru și Publicitate Imobiliară DOLJ  
Biroul de Cadastru și Publicitate Imobiliară Craiova

**A. Partea I. Descrierea imobilului**

TEREN Intravilan

Adresa: Loc. Leu, Nr. 620, Jud. Dolj, T119, P2139

Nr. Crt	Nr cadastral Nr. topografic	Suprafața* (mp)	Observații / Referințe
A1		Din acte: 760 Masurata: 965	Sector cadastral:13 Teren imprejmuit;

**Construcții**

Crt	Nr cadastral Nr. topografic	Adresa	Observații / Referințe
A1.1		Loc. Leu, Jud. Dolj	Nr. niveluri:3; S. construita la sol:65 mp; CASA DE LOCUIT DIN CARAMIDA,ACOPERITA CU TABLA
A1.2		Loc. Leu, Jud. Dolj	Nr. niveluri:1; S. construita la sol:24 mp; CONSTRUCTIE ANEXA
A1.3		Loc. Leu, Jud. Dolj	Nr. niveluri:1; S. construita la sol:60 mp; CONSTRUCTIE ANEXA

**B. Partea II. Proprietari și acte**

Inscrieri privitoare la dreptul de proprietate și alte drepturi reale		Referințe
/		
Act Notarial nr. AP NR.1622, din 30/07/2020 emis de NP POPA DANIELA MARIA;		
B1	Intabulare, drept de PROPRIETATE, dobandit prin lesire Din Indiviziune, cota actuala 1/1, cota initiala 1/1 1) FIRINCA LEONTIN	A1, A1.1, A1.2, A1.3

**C. Partea III. SARCINI .**

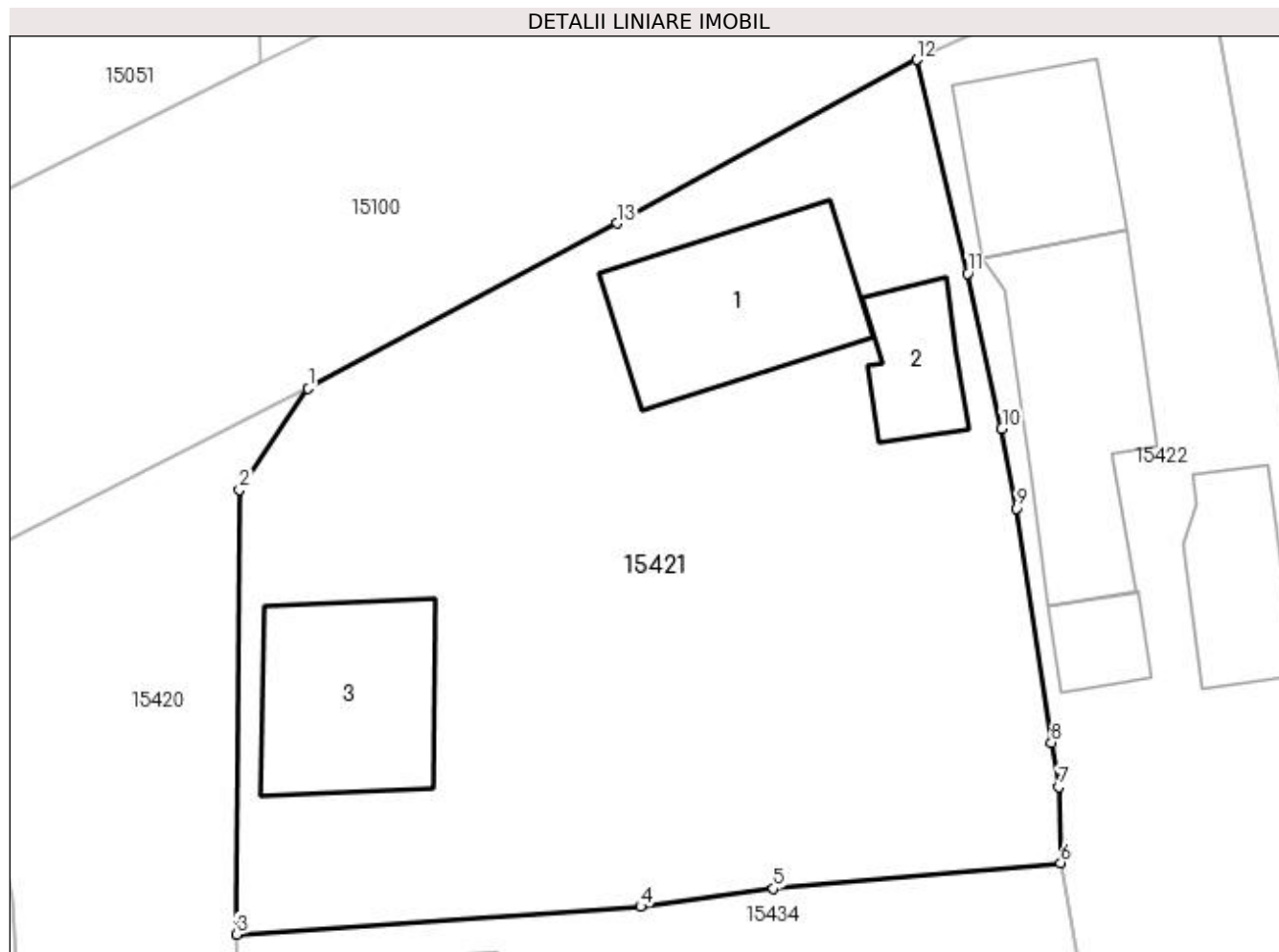
Inscrieri privind dezmembramintele dreptului de proprietate, drepturi reale de garanție și sarcini	Referințe
NU SUNT	

## Anexa Nr. 1 La Partea I

## Teren

Nr cadastral	Suprafața (mp)*	Observații / Referințe
	Din acte: 760 Masurata: 965	

\* Suprafața este determinată în planul de proiecție Stereo 70.



## Date referitoare la teren

Crt	Categorie folosință	Intra vilan	Suprafața (mp)	Tarla	Parcelă	Nr. topo	Observații / Referințe
1	curți constructii	DA	965	119	2139	-	

## Date referitoare la construcții

Crt	Număr	Destinație construcție	Supraf. (mp)	Situație juridică	Observații / Referințe
A1.1		construcții de locuințe	65	Cu acte	Nr. niveluri:3; S. construită la sol:65 mp; CASA DE LOCUIT DIN CARAMIDA,ACOPERITA CU TABLA
A1.2		construcții anexa	24	Cu acte	Nr. niveluri:1; S. construită la sol:24 mp; CONSTRUCTIE ANEXA
A1.3		construcții anexa	60	Cu acte	Nr. niveluri:1; S. construită la sol:60 mp; CONSTRUCTIE ANEXA

## Lungime Segmente

1) Valorile lungimilor segmentelor sunt obținute din proiecție în plan.

Punct început	X / Y	Punct sfârșit	X / Y	Lungime segment (** (m)
1	419.984,19 298.929,696	2	419.981,207 298.925,333	5.285

Punct început	X / Y	Punct sfârșit	X / Y	Lungime segment (** (m)
2	419.981,207 298.925,333	3	419.981,089 298.906,125	19.208
3	419.981,089 298.906,125	4	419.998,546 298.907,322	17.498
4	419.998,546 298.907,322	5	420.004,278 298.908,095	5.784
5	420.004,278 298.908,095	6	420.016,686 298.909,214	12.458
6	420.016,686 298.909,214	7	420.016,61 298.912,502	3.289
7	420.016,61 298.912,502	8	420.016,291 298.914,413	1.937
8	420.016,291 298.914,413	9	420.014,773 298.924,524	10.224
9	420.014,773 298.924,524	10	420.014,145 298.927,966	3.499
10	420.014,145 298.927,966	11	420.012,66 298.934,671	6.867
11	420.012,66 298.934,671	12	420.010,464 298.943,9	9.487
12	420.010,464 298.943,9	13	419.997,528 298.936,833	14.741
13	419.997,528 298.936,833	1	419.984,19 298.929,696	15.127

\*\* Lungimile segmentelor sunt determinate în planul de proiecție Stereo 70 și sunt rotunjite la 1 milimetru.

\*\*\* Distanța dintre puncte este formată din segmente cumulate ce sunt mai mici decât valoarea 1 milimetru.





**DATE DESPRE IMOBILUL NR. 15422**

Oficiul de Cadastru și Publicitate Imobiliară DOLJ  
Biroul de Cadastru și Publicitate Imobiliară Craiova

**A. Partea I. Descrierea imobilului**

TEREN Intravilan

Adresa: Loc. Leu, Nr. 622, Jud. Dolj, T119, P2140,2140/1

Nr. Crt	Nr cadastral Nr. topografic	Suprafața* (mp)	Observații / Referințe
A1		Din acte: 666 Masurata: 700	Sector cadastral:13 Teren imprejmuit;

**Construcții**

Crt	Nr cadastral Nr. topografic	Adresa	Observații / Referințe
A1.1		Loc. Leu, Jud. Dolj	Nr. niveluri:2; S. construita la sol:48 mp; CASA DE LOCUIT DIN CARAMIDA,ACOPERITA CU TABLA
A1.2		Loc. Leu, Jud. Dolj	Nr. niveluri:1; S. construita la sol:75 mp; CONSTRUCTIE ANEXA
A1.3		Loc. Leu, Jud. Dolj	Nr. niveluri:1; S. construita la sol:15 mp; CONSTRUCTIE ANEXA
A1.4		Loc. Leu, Jud. Dolj	Nr. niveluri:1; S. construita la sol:36 mp; CONSTRUCTIE ANEXA

**B. Partea II. Proprietari și acte**

Inscrieri privitoare la dreptul de proprietate și alte drepturi reale		Referințe
/		
Act Notarial nr. CM NR.2, din 23/10/2014 emis de NP IONASCU NICOLAE;		
B1	Intabulare, drept de PROPRIETATE, dobandit prin Succesiune, cota actuala 1/4, cota initiala 1/4 1) TUȚĂ FLOAREA	A1
B2	Intabulare, drept de PROPRIETATE, dobandit prin Succesiune, cota actuala 3/4, cota initiala 3/4 1) TUTA NELU	A1
B3	Intabulare, drept de PROPRIETATE, dobandit prin Succesiune, cota actuala 1/8, cota initiala 1/8 1) TUȚĂ FLOAREA	A1.1, A1.2, A1.3, A1.4
B4	Intabulare, drept de PROPRIETATE, dobandit prin Succesiune, cota actuala 3/8, cota initiala 3/8 1) TUTA NELU	A1.1, A1.2, A1.3, A1.4
B5	Intabulare, drept de PROPRIETATE, dobandit prin Succesiune, cota actuala 1/8, cota initiala 1/8 1) TUȚĂ FLOAREA	A1.2, A1.3, A1.4
B6	Intabulare, drept de PROPRIETATE, dobandit prin Succesiune, cota actuala 3/8, cota initiala 3/8 1) TUTA NELU	A1.2, A1.3, A1.4
Act Normativ nr. LEGEA 7, din 13/03/1996 emis de GUVERNUL ROMANIEI;		
B7	Intabulare, drept de PROPRIETATE, dobandit prin Construire, cota actuala 4/8, cota initiala 4/8 1) TUȚĂ FLOAREA	A1.1

**C. Partea III. SARCINI .**

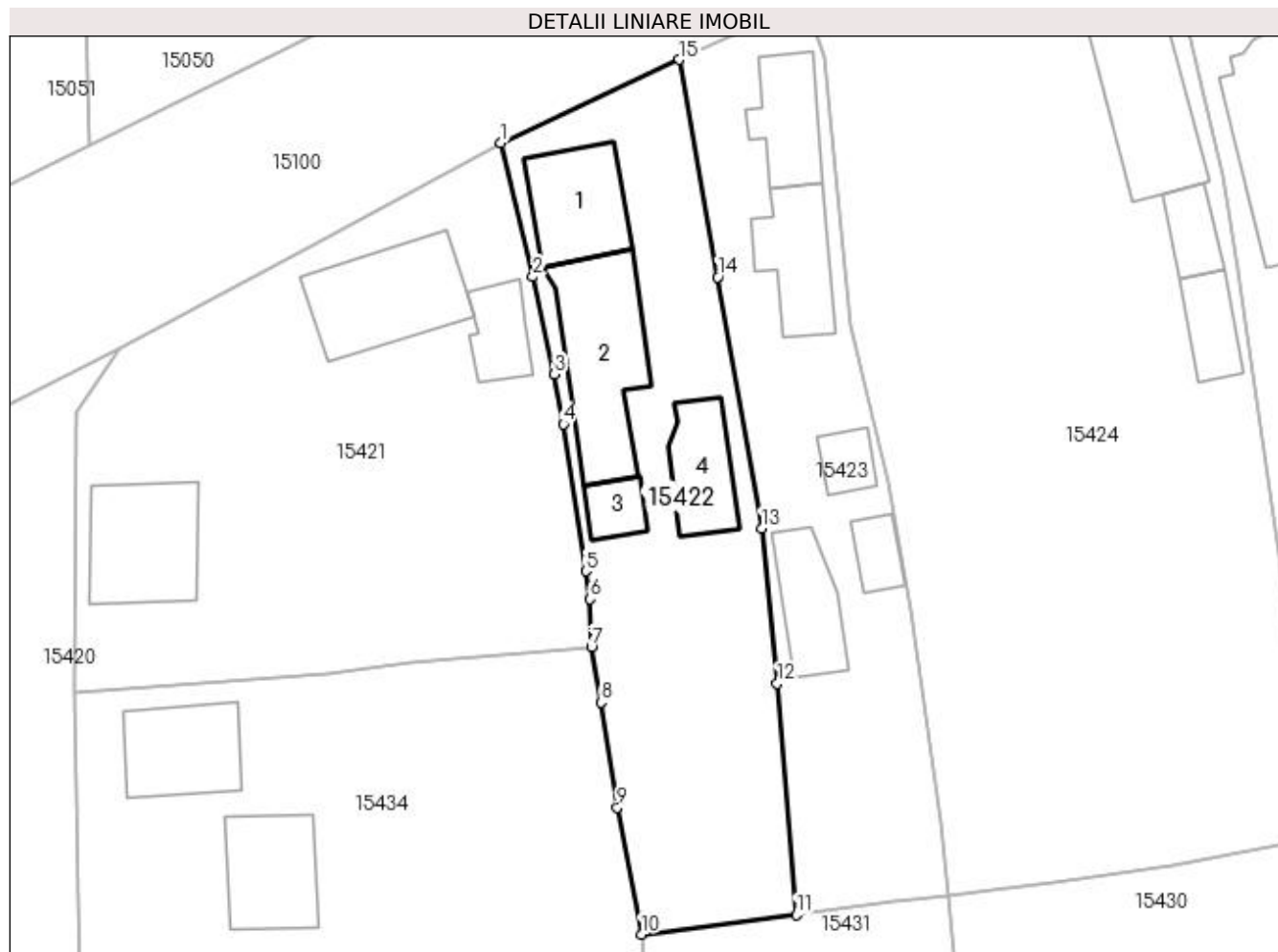
Inscrieri privind dezmembramintele dreptului de proprietate, drepturi reale de garanție și sarcini	Referințe
NU SUNT	

## Anexa Nr. 1 La Partea I

## Teren

Nr cadastral	Suprafața (mp)*	Observații / Referințe
	Din acte: 666 Masurata: 700	

\* Suprafața este determinată în planul de proiecție Stereo 70.



## Date referitoare la teren

Crt	Categorie folosință	Intra vilan	Suprafața (mp)	Tarla	Parcelă	Nr. topo	Observații / Referințe
1	curți construcții	DA	487	119	2140	-	
2	arabil	DA	213	119	2140/1	-	

## Date referitoare la construcții

Crt	Număr	Destinație construcție	Supraf. (mp)	Situație juridică	Observații / Referințe
A1.1		construcții de locuințe	48	Cu acte	Nr. niveluri:2; S. construită la sol:48 mp; CASA DE LOCUIT DIN CARAMIDA,ACOPERITA CU TABLA
A1.2		construcții anexa	75	Cu acte	Nr. niveluri:1; S. construită la sol:75 mp; CONSTRUCTIE ANEXA
A1.3		construcții anexa	15	Cu acte	Nr. niveluri:1; S. construită la sol:15 mp; CONSTRUCTIE ANEXA
A1.4		construcții anexa	36	Cu acte	Nr. niveluri:1; S. construită la sol:36 mp; CONSTRUCTIE ANEXA

## Lungime Segmente

1) Valorile lungimilor segmentelor sunt obținute din proiecție în plan.

Punct început	X / Y	Punct sfârșit	X / Y	Lungime segment (** (m))

Punct început	X / Y	Punct sfârșit	X / Y	Lungime segment (** (m)
1	420.010,464 298.943,9	2	420.012,66 298.934,671	9.487
2	420.012,66 298.934,671	3	420.014,145 298.927,966	6.867
3	420.014,145 298.927,966	4	420.014,773 298.924,524	3.499
4	420.014,773 298.924,524	5	420.016,291 298.914,413	10.224
5	420.016,291 298.914,413	6	420.016,61 298.912,502	1.937
6	420.016,61 298.912,502	7	420.016,686 298.909,214	3.289
7	420.016,686 298.909,214	8	420.017,357 298.905,404	3.869
8	420.017,357 298.905,404	9	420.018,458 298.898,154	7.333
9	420.018,458 298.898,154	10	420.020,12 298.889,436	8.875
10	420.020,12 298.889,436	11	420.030,782 298.890,8	10.749
11	420.030,782 298.890,8	12	420.029,463 298.906,713	15.968
12	420.029,463 298.906,713	13	420.028,41 298.917,369	10.708
13	420.028,41 298.917,369	14	420.025,386 298.934,649	17.543
14	420.025,386 298.934,649	15	420.022,717 298.949,602	15.189
15	420.022,717 298.949,602	1	420.010,464 298.943,9	13.515

\*\* Lungimile segmentelor sunt determinate în planul de proiecție Stereo 70 și sunt rotunjite la 1 milimetru.

\*\*\* Distanța dintre puncte este formată din segmente cumulate ce sunt mai mici decât valoarea 1 milimetru.



**DATE DESPRE IMOBILUL NR. 15423**

Oficiul de Cadastru și Publicitate Imobiliară DOLJ  
Biroul de Cadastru și Publicitate Imobiliară Craiova

**A. Partea I. Descrierea imobilului**

TEREN Intravilan

Adresa: Loc. Leu, Nr. 623, Jud. Dolj, T119, P2141

Nr. Crt	Nr cadastral Nr. topografic	Suprafața* (mp)	Observații / Referințe
A1		Din acte: 595 Masurata: 575	Sector cadastral:13 Teren imprejmuit;

**Construcții**

Crt	Nr cadastral Nr. topografic	Adresa	Observații / Referințe
A1.1		Loc. Leu, Jud. Dolj	Nr. niveluri:1; S. construita la sol:36 mp; CASA DE LOCUIT DIN CARAMIDA,ACOPERITA CU TABLA
A1.2		Loc. Leu, Jud. Dolj	Nr. niveluri:1; S. construita la sol:43 mp; CONSTRUCTIE ANEXA
A1.3		Loc. Leu, Jud. Dolj	Nr. niveluri:1; S. construita la sol:14 mp; CONSTRUCTIE ANEXA
A1.4		Loc. Leu, Jud. Dolj	Nr. niveluri:1; S. construita la sol:14 mp; CONSTRUCTIE ANEXA
A1.5		Loc. Leu, Jud. Dolj	Nr. niveluri:1; S. construita la sol:36 mp; CONSTRUCTIE ANEXA

**B. Partea II. Proprietari și acte**

Inscrieri privitoare la dreptul de proprietate și alte drepturi reale		Referințe
/		
Act Notarial nr. CM NR. 28, din 26/01/1999 emis de NP CERNOBAI EMIL (CERTIFICAT DE DECES SERIA DM NR. 891677);		
B1	Intabulare, drept de PROPRIETATE, dobandit prin Succesiune, cota actuala 1/1, cota initiala 1/1 1) STANCU ELENA DEFUNCT:Da	A1, A1.1, A1.2, A1.3, A1.4, A1.5

**C. Partea III. SARCINI .**

Inscrieri privind dezmembramintele dreptului de proprietate, drepturi reale de garanție și sarcini	Referințe
NU SUNT	

## Anexa Nr. 1 La Partea I

## Teren

Nr cadastral	Suprafața (mp)*	Observații / Referințe
	Din acte: 595 Masurata: 575	

\* Suprafața este determinată în planul de proiecție Stereo 70.



## Date referitoare la teren

Crt	Categorie folosință	Intra vilan	Suprafața (mp)	Tarla	Parcelă	Nr. topo	Observații / Referințe
1	curți constructii	DA	575	119	2141	-	

## Date referitoare la construcții

Crt	Număr	Destinație construcție	Supraf. (mp)	Situație juridică	Observații / Referințe
A1.1		construcții de locuințe	36	Cu acte	Nr. niveluri:1; S. construita la sol:36 mp; CASA DE LOCUIT DIN CARAMIDA,ACOPERITA CU TABLA
A1.2		construcții anexa	43	Cu acte	Nr. niveluri:1; S. construita la sol:43 mp; CONSTRUCTIE ANEXA
A1.3		construcții anexa	14	Cu acte	Nr. niveluri:1; S. construita la sol:14 mp; CONSTRUCTIE ANEXA
A1.4		construcții anexa	14	Cu acte	Nr. niveluri:1; S. construita la sol:14 mp; CONSTRUCTIE ANEXA
A1.5		construcții anexa	36	Cu acte	Nr. niveluri:1; S. construita la sol:36 mp; CONSTRUCTIE ANEXA

**Lungime Segmente**

1) Valorile lungimilor segmentelor sunt obținute din proiecție în plan.

Punct început	X / Y	Punct sfârșit	X / Y	Lungime segment (** (m)
1	420.041,306 298.892,161	2	420.040,733 298.897,143	5.014
2	420.040,733 298.897,143	3	420.038,642 298.911,771	14.777
3	420.038,642 298.911,771	4	420.037,124 298.920,575	8.934
4	420.037,124 298.920,575	5	420.034,5 298.931,281	11.023
5	420.034,5 298.931,281	6	420.032,777 298.949,805	18.604
6	420.032,777 298.949,805	7	420.031,478 298.953,505	3.921
7	420.031,478 298.953,505	8	420.022,717 298.949,602	9.591
8	420.022,717 298.949,602	9	420.025,386 298.934,649	15.189
9	420.025,386 298.934,649	10	420.028,41 298.917,369	17.543
10	420.028,41 298.917,369	11	420.029,463 298.906,713	10.708
11	420.029,463 298.906,713	12	420.030,782 298.890,8	15.968
12	420.030,782 298.890,8	13	420.037,453 298.891,718	6.734
13	420.037,453 298.891,718	1	420.041,306 298.892,161	3.879

\*\* Lungimile segmentelor sunt determinate în planul de proiecție Stereo 70 și sunt rotunjite la 1 milimetru.

\*\*\* Distanța dintre puncte este formată din segmente cumulate ce sunt mai mici decât valoarea 1 milimetru.





**DATE DESPRE IMOBILUL NR. 15424**

Oficiul de Cadastru și Publicitate Imobiliară DOLJ  
Biroul de Cadastru și Publicitate Imobiliară Craiova

**A. Partea I. Descrierea imobilului**

TEREN Intravilan

Adresa: Loc. Leu, Nr. 626, Jud. Dolj, T119, P2142,2142/1 2142/2

Nr. Crt	Nr cadastral Nr. topografic	Suprafața* (mp)	Observații / Referințe
A1		Din acte: 1.690 Masurata: 1.696	Sector cadastral:13 Teren imprejmuit;

**Construcții**

Crt	Nr cadastral Nr. topografic	Adresa	Observații / Referințe
A1.1		Loc. Leu, Jud. Dolj	Nr. niveluri:1; S. construita la sol:74 mp; CASA DE LOCUIT DIN CARAMIDA,ACOPERITA CU TABLA
A1.2		Loc. Leu, Jud. Dolj	Nr. niveluri:1; S. construita la sol:79 mp; CONSTRUCTIE ANEXA
A1.3		Loc. Leu, Jud. Dolj	Nr. niveluri:1; S. construita la sol:18 mp; CONSTRUCTIE ANEXA
A1.4		Loc. Leu, Jud. Dolj	Nr. niveluri:1; S. construita la sol:23 mp; CONSTRUCTIE ANEXA

**B. Partea II. Proprietari și acte**

Inscrieri privitoare la dreptul de proprietate și alte drepturi reale		Referințe
/		
Act Administrativ nr. TDP 2625, din 02/12/2004 emis de CONSILIUL JUDETEAN DOLJ;		
B1	Intabulare, drept de PROPRIETATE, dobandit prin Reconstituire, cota actuala 1/1, cota initiala 1/1 1) MITRACHE DUMITRU 2) MITRACHE AUREL, LIPSĂ CNP	A1
Act Normativ nr. LEGEA 7, din 13/03/1996 emis de GUVERNUL ROMANIEI;		
B2	Intabulare, drept de PROPRIETATE, dobandit prin Lege, cota actuala 1/1, cota initiala 1/1 1) MITRACHE AUREL, LIPSĂ CNP 2) MITRACHE DUMITRU	A1.1, A1.2, A1.3, A1.4

**C. Partea III. SARCINI .**

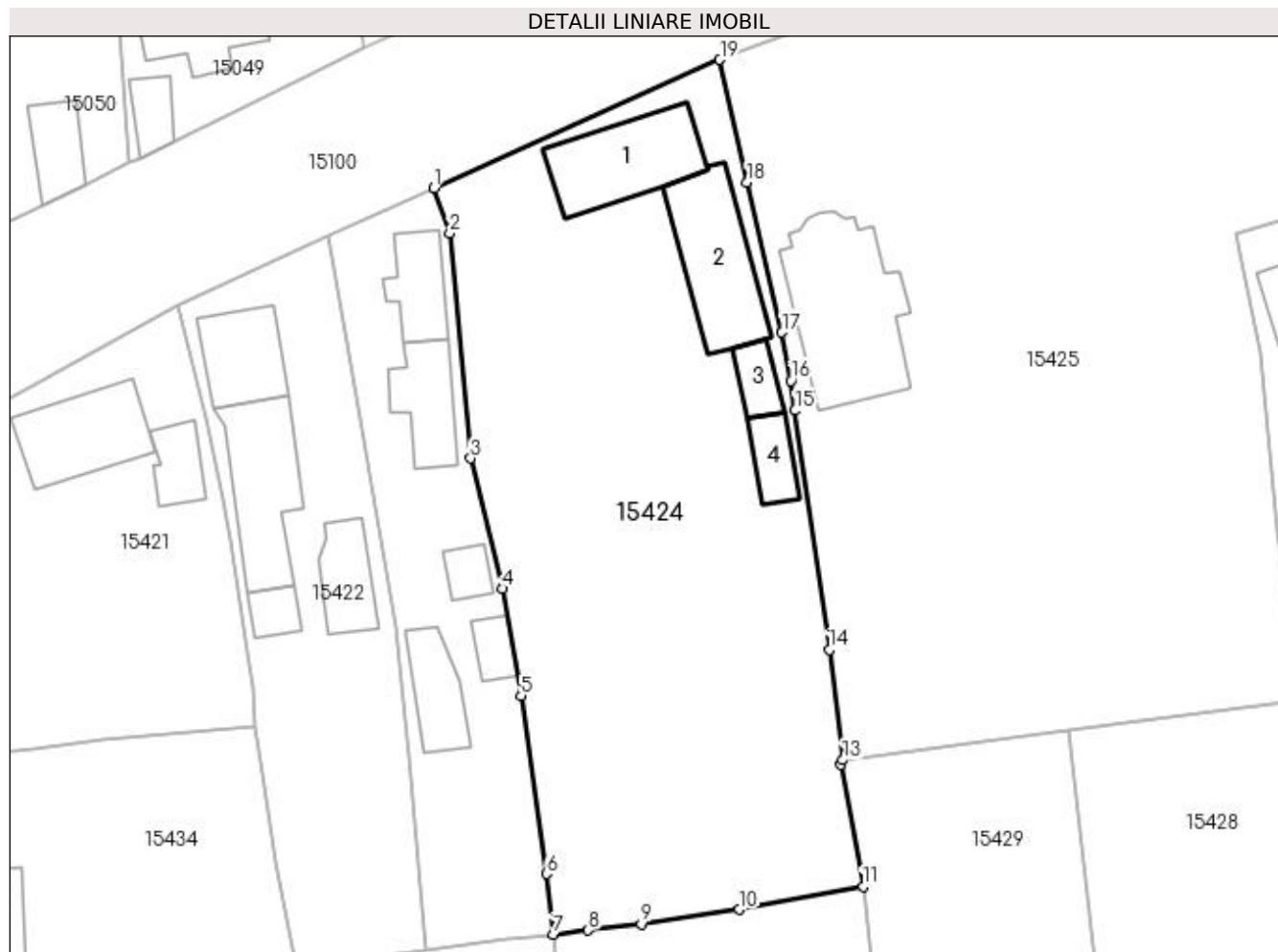
Inscrieri privind dezmembramentele dreptului de proprietate, drepturi reale de garanție și sarcini	Referințe
NU SUNT	

## Anexa Nr. 1 La Partea I

## Teren

Nr cadastral	Suprafața (mp)*	Observații / Referințe
	Din acte: 1.690 Masurata: 1.696	

\* Suprafața este determinată în planul de proiecție Stereo 70.



## Date referitoare la teren

Crt	Categorie folosință	Intravilan	Suprafața (mp)	Tarla	Parcelă	Nr. topo	Observații / Referințe
1	curți constructii	DA	888	119	2142	-	
2	arabil	DA	808	119	2142/1 2142/2	-	

## Date referitoare la construcții

Crt	Număr	Destinație construcție	Supraf. (mp)	Situație juridică	Observații / Referințe
A1.1		construcții de locuințe	74	Cu acte	Nr. niveluri:1; S. construita la sol:74 mp; CASA DE LOCUIT DIN CARAMIDA,ACOPERITA CU TABLA
A1.2		construcții administrative și social culturale	79	Cu acte	Nr. niveluri:1; S. construita la sol:79 mp; CONSTRUCTIE ANEXA
A1.3		construcții anexa	18	Cu acte	Nr. niveluri:1; S. construita la sol:18 mp; CONSTRUCTIE ANEXA
A1.4		construcții anexa	23	Cu acte	Nr. niveluri:1; S. construita la sol:23 mp; CONSTRUCTIE ANEXA

**Lungime Segmente**

1) Valorile lungimilor segmentelor sunt obținute din proiecție în plan.

Punct început	X / Y	Punct sfârșit	X / Y	Lungime segment (** (m)
1	420.031,478 298.953,505	2	420.032,777 298.949,805	3.921
2	420.032,777 298.949,805	3	420.034,5 298.931,281	18.604
3	420.034,5 298.931,281	4	420.037,124 298.920,575	11.023
4	420.037,124 298.920,575	5	420.038,642 298.911,771	8.934
5	420.038,642 298.911,771	6	420.040,733 298.897,143	14.777
6	420.040,733 298.897,143	7	420.041,306 298.892,161	5.014
7	420.041,306 298.892,161	8	420.044,162 298.892,49	2.875
8	420.044,162 298.892,49	9	420.048,529 298.892,994	4.396
9	420.048,529 298.892,994	10	420.056,603 298.894,205	8.164
10	420.056,603 298.894,205	11	420.066,767 298.896,072	10.334
11	420.066,767 298.896,072	12	420.064,904 298.906,126	10.225
12	420.064,904 298.906,126	13	420.065,078 298.906,481	0.395
13	420.065,078 298.906,481	14	420.063,991 298.915,552	9.136
14	420.063,991 298.915,552	15	420.061,172 298.935,226	19.875
15	420.061,172 298.935,226	16	420.060,828 298.937,669	2.467
16	420.060,828 298.937,669	17	420.060,084 298.941,645	4.045
17	420.060,084 298.941,645	18	420.057,221 298.953,992	12.675
18	420.057,221 298.953,992	19	420.054,984 298.964,062	10.315
19	420.054,984 298.964,062	1	420.031,478 298.953,505	25.768

\*\* Lungimile segmentelor sunt determinate în planul de proiecție Stereo 70 și sunt rotunjite la 1 milimetru.

\*\*\* Distanța dintre puncte este formată din segmente cumulate ce sunt mai mici decât valoarea 1 milimetru.



**DATE DESPRE IMOBILUL NR. 15425**

Oficiul de Cadastru și Publicitate Imobiliară DOLJ  
Biroul de Cadastru și Publicitate Imobiliară Craiova

**A. Partea I. Descrierea imobilului**

TEREN Intravilan

Nr. CF vechi:558  
Nr. cadastral vechi:622

Adresa: Loc. Leu, Jud. Dolj, T119, P2143/1,2143/2,2143

Nr. Crt	Nr cadastral Nr. topografic	Suprafața* (mp)	Observații / Referințe
A1	34215	Din acte: 2.631 Masurata: 2.675	Sector cadastral:13 Teren imprejmuit;

**Construcții**

Crt	Nr cadastral Nr. topografic	Adresa	Observații / Referințe
A1.1		Loc. Leu, Jud. Dolj	Nr. niveluri:2; S. construita la sol:121 mp; CASA DE LOCUIT DIN BCA ,ACOPERITA CU TABLA

**B. Partea II. Proprietari și acte**

Inscrieri privitoare la dreptul de proprietate și alte drepturi reale		Referințe
<b>26999 / 11/04/2008</b>		
Act Notarial nr. 644/2008, din 01/01/2008 emis de NP ILIE V.F;		
B1	Intabulare, drept de PROPRIETATE, dobandit prin Conventie, cota actuala 1/1, cota initiala 1/1 1) REZEANU GHEORGHE, LIPSĂ CNP 2) REZEANU STEFANIA ALINA, LIPSĂ CNP	A1
/		
Act Normativ nr. LEGEA 7, din 13/03/1996 emis de GUVERNUL ROMANIEI;		
B2	Intabulare, drept de PROPRIETATE, dobandit prin Lege, cota actuala 1/1, cota initiala 1/1 1) REZEANU GHEORGHE, LIPSĂ CNP 2) REZEANU STEFANIA ALINA, LIPSĂ CNP	A1.1

**C. Partea III. SARCINI .**

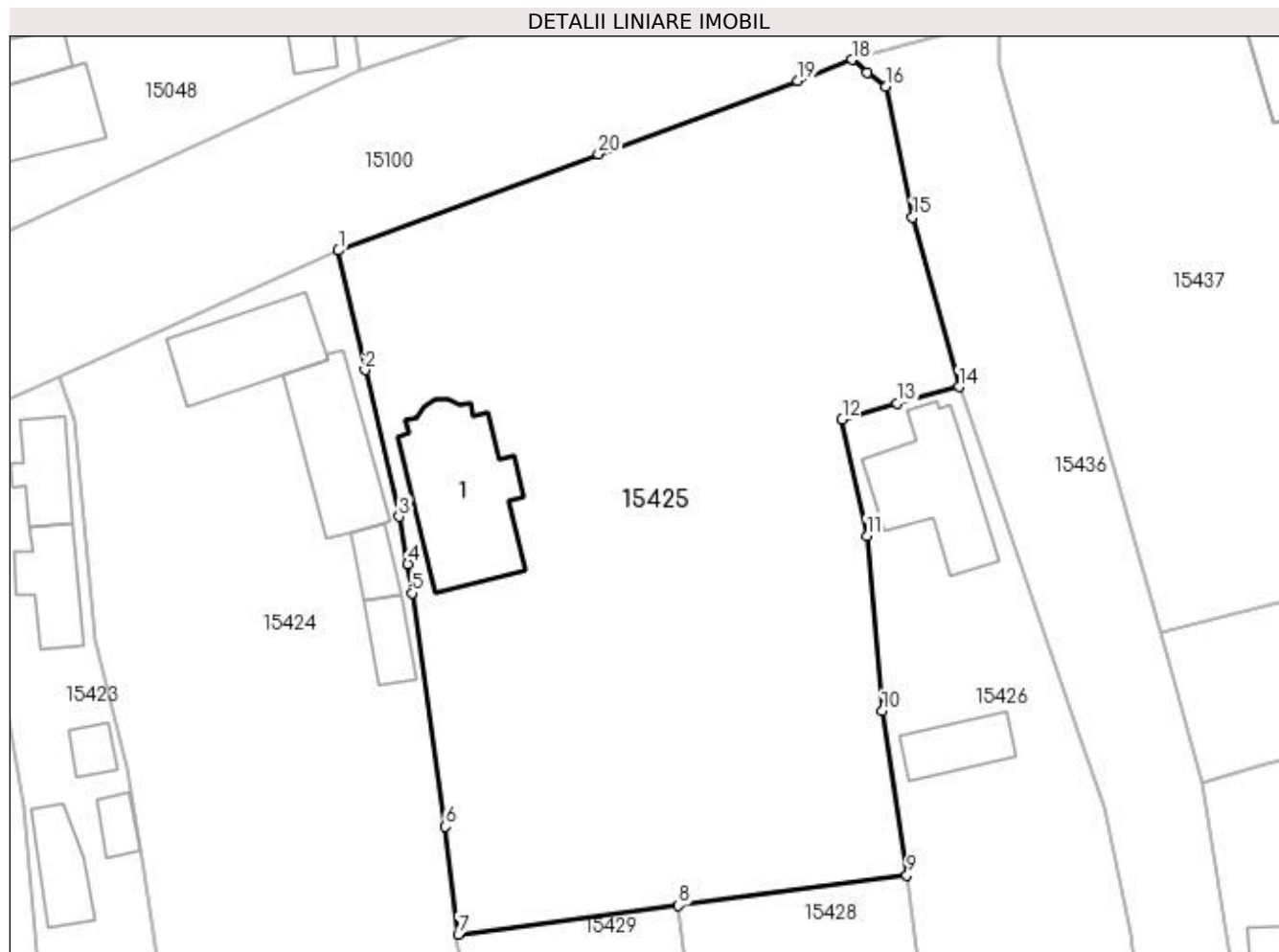
Inscrieri privind dezmembramintele dreptului de proprietate, drepturi reale de garanție și sarcini	Referințe
NU SUNT	

## Anexa Nr. 1 La Partea I

## Teren

Nr cadastral	Suprafața (mp)*	Observații / Referințe
34215	Din acte: 2.631 Masurata: 2.675	

\* Suprafața este determinată în planul de proiecție Stereo 70.



## Date referitoare la teren

Crt	Categorie folosință	Intra vilan	Suprafața (mp)	Tarla	Parcelă	Nr. topo	Observații / Referințe
1	arabil	DA	2.675	119	2143/1, 2143/2,2143	-	

## Date referitoare la construcții

Crt	Număr	Destinație construcție	Supraf. (mp)	Situație juridică	Observații / Referințe
A1.1		construcții de locuințe	121	Cu acte	Nr. niveluri:2; S. construita la sol:121 mp; CASA DE LOCUIT DIN BCA „ACOPERITA CU TABLA

## Lungime Segmente

1) Valorile lungimilor segmentelor sunt obținute din proiecție în plan.

Punct început	X / Y	Punct sfârșit	X / Y	Lungime segment (** (m)
1	420.054,984 298.964,062	2	420.057,221 298.953,992	10.315
2	420.057,221 298.953,992	3	420.060,084 298.941,645	12.675
3	420.060,084 298.941,645	4	420.060,828 298.937,669	4.045

Punct început	X / Y	Punct sfârșit	X / Y	Lungime segment (** (m)
4	420.060,828 298.937,669	5	420.061,172 298.935,226	2.467
5	420.061,172 298.935,226	6	420.063,991 298.915,552	19.875
6	420.063,991 298.915,552	7	420.065,078 298.906,481	9.136
7	420.065,078 298.906,481	8	420.083,621 298.908,9	18.7
8	420.083,621 298.908,9	9	420.102,859 298.911,429	19.404
9	420.102,859 298.911,429	10	420.100,774 298.925,297	14.024
10	420.100,774 298.925,297	11	420.099,49 298.940,036	14.795
11	420.099,49 298.940,036	12	420.097,391 298.949,822	10.009
12	420.097,391 298.949,822	13	420.102,022 298.951,204	4.833
13	420.102,022 298.951,204	14	420.107,222 298.952,568	5.376
14	420.107,222 298.952,568	15	420.103,321 298.966,85	14.805
15	420.103,321 298.966,85	16	420.101,08 298.977,866	11.242
16	420.101,08 298.977,866	17	420.099,507 298.979,02	1.951
17	420.099,507 298.979,02	18	420.098,213 298.980,127	1.703
18	420.098,213 298.980,127	19	420.093,662 298.978,367	4.879
19	420.093,662 298.978,367	20	420.076,867 298.972,182	17.898
20	420.076,867 298.972,182	1	420.054,984 298.964,062	23.341

\*\* Lungimile segmentelor sunt determinate în planul de proiecție Stereo 70 și sunt rotunjite la 1 milimetru.

\*\*\* Distanța dintre puncte este formată din segmente cumulate ce sunt mai mici decât valoarea 1 milimetru.





**DATE DESPRE IMOBILUL NR. 15426**

Oficiul de Cadastru și Publicitate Imobiliară DOLJ  
Biroul de Cadastru și Publicitate Imobiliară Craiova

**A. Partea I. Descrierea imobilului**

TEREN Intravilan

Nr. CF vechi:337  
Nr. cadastral vechi:415

Adresa: Loc. Leu, Jud. Dolj

Nr. Crt	Nr cadastral Nr. topografic	Suprafața* (mp)	Observații / Referințe
A1	34037	Din acte: 728 Masurata: 777	Sector cadastral:13 Teren imprejmuit;

**Construcții**

Crt	Nr cadastral Nr. topografic	Adresa	Observații / Referințe
A1.1		Loc. Leu, Jud. Dolj, T 119, P 2144	Nr. niveluri:2; S. construita la sol:86 mp; CASA DE LOCUIT DIN CARAMIDA,ACOPERITA CU TABLA
A1.2		Loc. Leu, Jud. Dolj	Nr. niveluri:1; S. construita la sol:36 mp; CONSTRUCTIE ANEXA

**B. Partea II. Proprietari și acte**

Inscrieri privitoare la dreptul de proprietate și alte drepturi reale		Referințe
<b>51734 / 27/11/2006</b>		
Act Notarial nr. AUT 2688, din 01/01/2006 emis de NP FAURAR D;		
B1	Intabulare, drept de PROPRIETATE, dobandit prin Conventie, cota actuala 1/1, cota initiala 1/1 1) TUDORASCU STEFAN, LIPSĂ CNP 2) TUDORASCU GEORGETA, LIPSĂ CNP	A1, A1.1
/		
Act Normativ nr. LEGEA 7, din 13/03/1996 emis de GUVERNUL ROMANIEI;		
B2	Intabulare, drept de PROPRIETATE, dobandit prin Lege, cota actuala 1/1, cota initiala 1/1 1) TUDORASCU GEORGETA, LIPSĂ CNP 2) TUDORASCU STEFAN, LIPSĂ CNP	A1.2

**C. Partea III. SARCINI .**

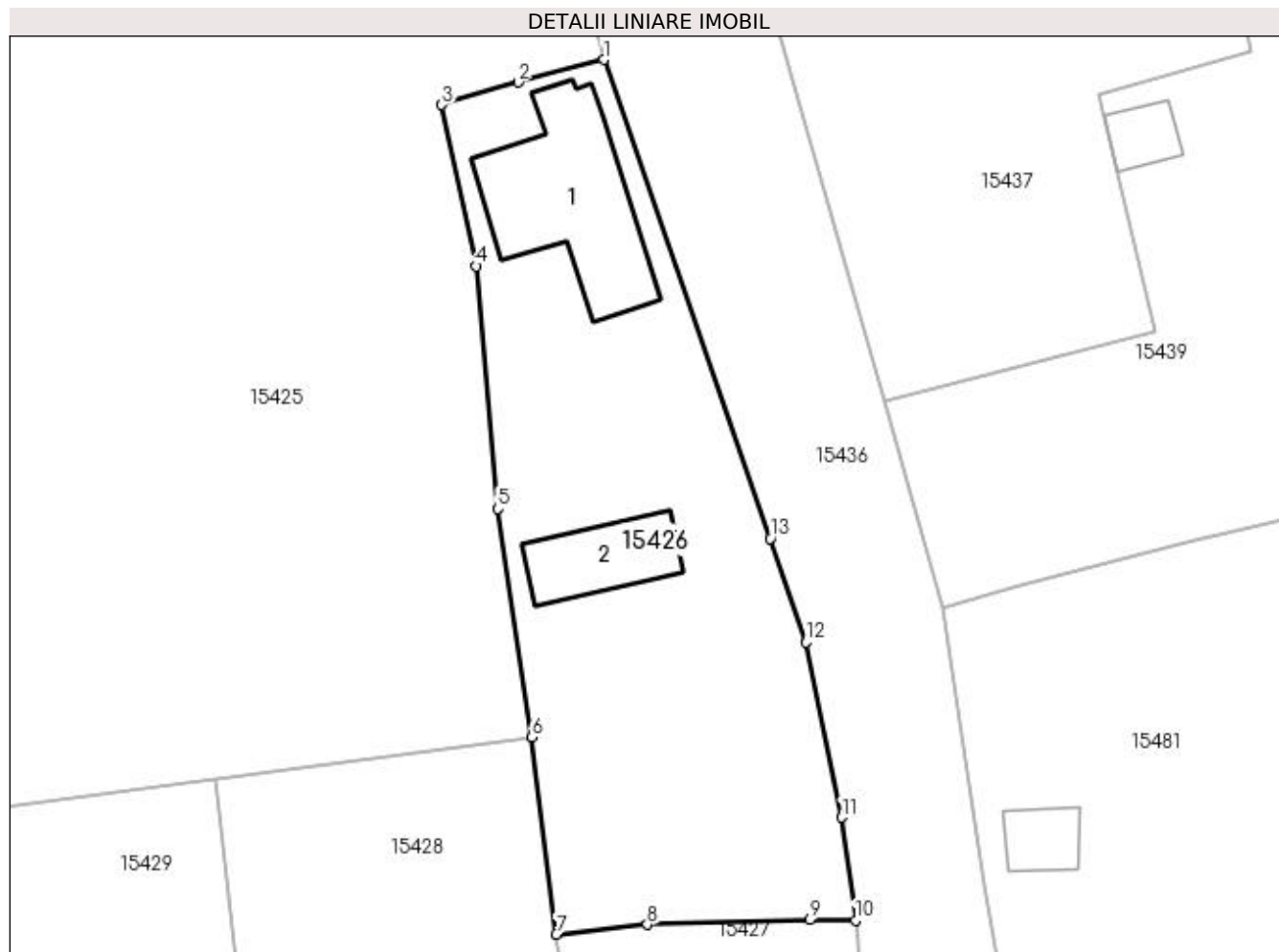
Inscrieri privind dezmembramintele dreptului de proprietate, drepturi reale de garanție și sarcini	Referințe
NU SUNT	

## Anexa Nr. 1 La Partea I

## Teren

Nr cadastral	Suprafața (mp)*	Observații / Referințe
34037	Din acte: 728 Masurata: 777	

\* Suprafața este determinată în planul de proiecție Stereo 70.



## Date referitoare la teren

Crt	Categorie folosință	Intra vilan	Suprafața (mp)	Tarla	Parcelă	Nr. topo	Observații / Referințe
1	curți construcții	DA	777	-	-	-	

## Date referitoare la construcții

Crt	Număr	Destinație construcție	Supraf. (mp)	Situație juridică	Observații / Referințe
A1.1		construcții de locuințe	86	Cu acte	Nr. niveluri:2; S. construita la sol:86 mp; CASA DE LOCUIT DIN CARAMIDA,ACOPERITA CU TABLA
A1.2		construcții anexa	36	Cu acte	Nr. niveluri:1; S. construita la sol:36 mp; CONSTRUCTIE ANEXA

## Lungime Segmente

1) Valorile lungimilor segmentelor sunt obținute din proiecție în plan.

Punct început	X / Y	Punct sfârșit	X / Y	Lungime segment (** (m)
1	420.107,222 298.952,568	2	420.102,022 298.951,204	5.376
2	420.102,022 298.951,204	3	420.097,391 298.949,822	4.833

Punct început	X / Y	Punct sfârşit	X / Y	Lungime segment (** (m)
3	420.097,391 298.949,822	4	420.099,49 298.940,036	10.009
4	420.099,49 298.940,036	5	420.100,774 298.925,297	14.795
5	420.100,774 298.925,297	6	420.102,859 298.911,429	14.024
6	420.102,859 298.911,429	7	420.104,337 298.899,467	12.053
7	420.104,337 298.899,467	8	420.109,879 298.900,052	5.573
8	420.109,879 298.900,052	9	420.119,737 298.900,348	9.862
9	420.119,737 298.900,348	10	420.122,515 298.900,302	2.778
10	420.122,515 298.900,302	11	420.121,662 298.906,563	6.319
11	420.121,662 298.906,563	12	420.119,517 298.917,189	10.84
12	420.119,517 298.917,189	13	420.117,328 298.923,501	6.681
13	420.117,328 298.923,501	1	420.107,222 298.952,568	30.774

\*\* Lungimile segmentelor sunt determinate în planul de proiecție Stereo 70 și sunt rotunjite la 1 milimetru.

\*\*\* Distanța dintre puncte este formată din segmente cumulate ce sunt mai mici decât valoarea 1 milimetru.



**DATE DESPRE IMOBILUL NR. 15427**

Oficiul de Cadastru și Publicitate Imobiliară DOLJ  
Biroul de Cadastru și Publicitate Imobiliară Craiova

**A. Partea I. Descrierea imobilului**

TEREN Intravilan

Adresa: Loc. Leu, Jud. Dolj, T119, P2131,2131/1

Nr. Crt	Nr cadastral Nr. topografic	Suprafața* (mp)	Observații / Referințe
A1	32450	Din acte: 831 Masurata: 848	Sector cadastral:13 Teren neimprejmut;

**Construcții**

Crt	Nr cadastral Nr. topografic	Adresa	Observații / Referințe
A1.1		Loc. Leu, Jud. Dolj, T119, P2131, 2131/1	Nr. niveluri:2; S. construita la sol:72 mp; CASA DE LOCUIT

**B. Partea II. Proprietari și acte**

Inscrieri privitoare la dreptul de proprietate și alte drepturi reale		Referințe
<b>48028 / 05/04/2016</b>		
Act Notarial nr. CONTRACT DE INTRETINERE AUT NR 8, din 04/04/2016 emis de BNP IONASCU NICOLAE;		
B1	Intabulare, drept de PROPRIETATE, dobandit prin Conventie, cota actuala 1/1, cota initiala 1/1 1) BERCEANU ALEXANDRU NICOLAE	A1, A1.1

**C. Partea III. SARCINI**

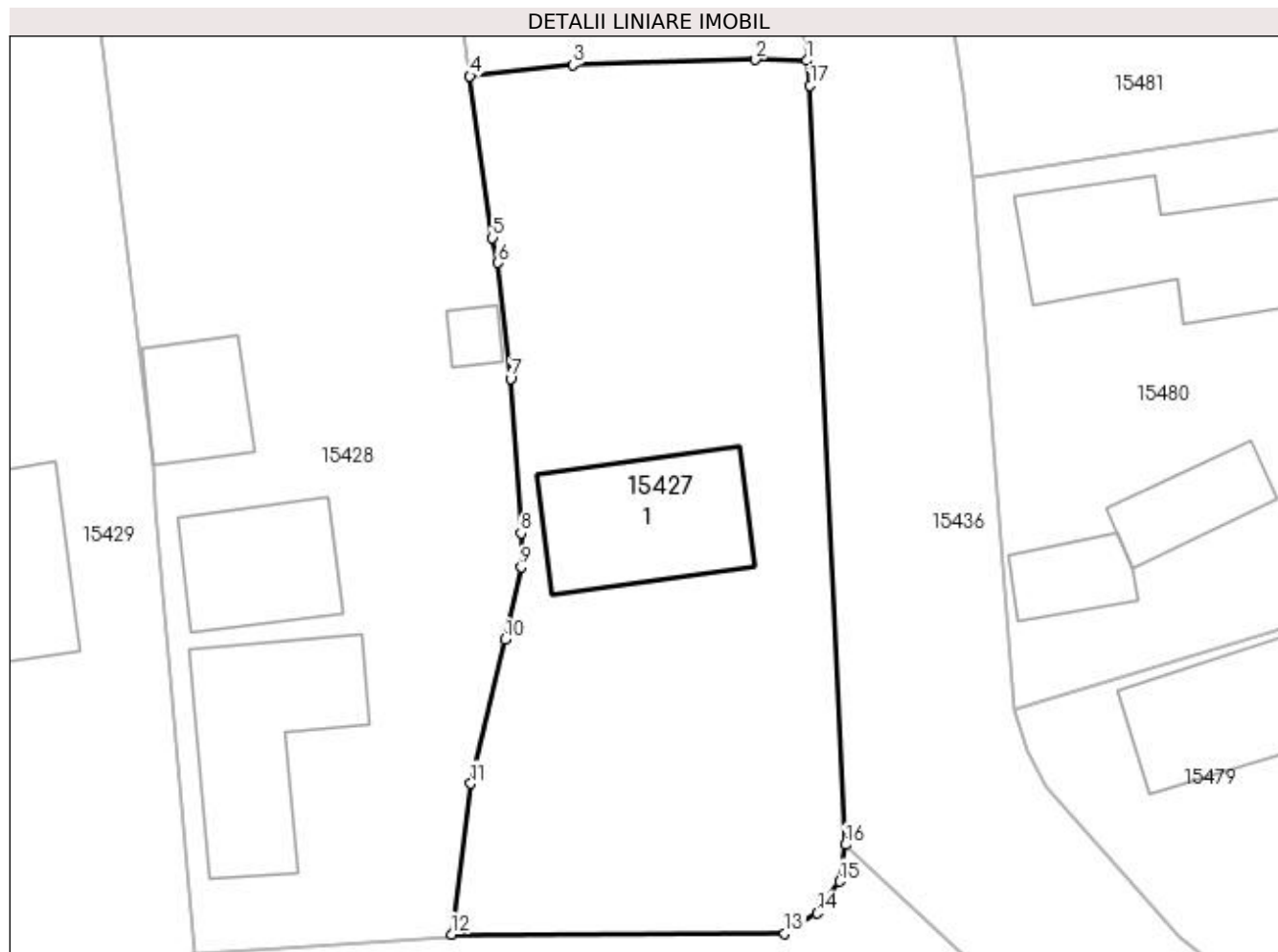
Inscrieri privind dezmembramintele dreptului de proprietate, drepturi reale de garanție și sarcini		Referințe
<b>48028 / 05/04/2016</b>		
Act Notarial nr. CONTRACT DE INTRETINERE AUT NR 8, din 04/04/2016 emis de BNP IONASCU NICOLAE;		
C1	Intabulare, drept de UZUFRUCT VIAGER, dobandit prin Conventie, cota actuala 1/1, cota initiala 1/1 1) BERCEANU DENUTA	A1, A1.1
C2	Intabulare, drept de IPOTECA LEGALA, Valoare:0 CE ARE CA OBIECT PLATA RENTEI ÎN BANI CORESPUNZĂTOARE ÎNTREȚINERII NEEEXECUTATE 1) BERCEANU DENUTA	A1, A1.1

## Anexa Nr. 1 La Partea I

## Teren

Nr cadastral	Suprafața (mp)*	Observații / Referințe
32450	Din acte: 831 Masurata: 848	

\* Suprafața este determinată în planul de proiecție Stereo 70.



## Date referitoare la teren

Crt	Categorie folosință	Intra vilan	Suprafața (mp)	Tarla	Parcelă	Nr. topo	Observații / Referințe
1	curți constructii	DA	714	119	2131	-	
2	arabil	DA	134	119	2131/1	-	

## Date referitoare la construcții

Crt	Număr	Destinație construcție	Supraf. (mp)	Situație juridică	Observații / Referințe
A1.1		construcții de locuințe	72	Cu acte	Nr. niveluri:2; S. construita la sol:72 mp; CASA DE LOCUIT

## Lungime Segmente

1) Valorile lungimilor segmentelor sunt obținute din proiecție în plan.

Punct început	X / Y	Punct sfârșit	X / Y	Lungime segment (** (m)
1	420.122,515 298.900,302	2	420.119,737 298.900,348	2.778
2	420.119,737 298.900,348	3	420.109,879 298.900,052	9.862
3	420.109,879 298.900,052	4	420.104,337 298.899,467	5.573

Punct început	X / Y	Punct sfârșit	X / Y	Lungime segment (** (m)
4	420.104,337 298.899,467	5	420.105,555 298.890,735	8.817
5	420.105,555 298.890,735	6	420.105,86 298.889,396	1.374
6	420.105,86 298.889,396	7	420.106,525 298.883,137	6.294
7	420.106,525 298.883,137	8	420.107,092 298.874,794	8.363
8	420.107,092 298.874,794	9	420.107,079 298.872,962	1.832
9	420.107,079 298.872,962	10	420.106,223 298.869,056	3.999
10	420.106,223 298.869,056	11	420.104,384 298.861,281	7.99
11	420.104,384 298.861,281	12	420.103,34 298.853,151	8.197
12	420.103,34 298.853,151	13	420.121,325 298.853,193	17.985
13	420.121,325 298.853,193	14	420.123,056 298.854,3	2.055
14	420.123,056 298.854,3	15	420.124,282 298.856,014	2.107
15	420.124,282 298.856,014	16	420.124,611 298.857,988	2.001
16	420.124,611 298.857,988	17	420.122,689 298.898,956	41.013
17	420.122,689 298.898,956	1	420.122,515 298.900,302	1.357

\*\* Lungimile segmentelor sunt determinate în planul de proiecție Stereo 70 și sunt rotunjite la 1 milimetru.

\*\*\* Distanța dintre puncte este formată din segmente cumulate ce sunt mai mici decât valoarea 1 milimetru.





**DATE DESPRE IMOBILUL NR. 15428**

Oficiul de Cadastru și Publicitate Imobiliară DOLJ  
Biroul de Cadastru și Publicitate Imobiliară Craiova

**A. Partea I. Descrierea imobilului**

TEREN Intravilan

Adresa: Loc. Leu, Nr. 370, Jud. Dolj, T119, P2132,2132/1

Nr. Crt	Nr cadastral Nr. topografic	Suprafața* (mp)	Observații / Referințe
A1	32590	Din acte: 1.084 Masurata: 1.067	Sector cadastral:13 Teren neimpregmuit;

**Construcții**

Crt	Nr cadastral Nr. topografic	Adresa	Observații / Referințe
A1.1		Loc. Leu, Nr. 370, Jud. Dolj, TARLAUA 119, PARCELELE 2132,2132/1	Nr. niveluri:1; S. construita la sol:52 mp; CASA DE LOCUIT
A1.2		Loc. Leu, Nr. 370, Jud. Dolj, TARLAUA 119, PARCELELE 2132,2132/1	Nr. niveluri:1; S. construita la sol:82 mp; CONSTRUCTIE ANEXA
A1.3		Loc. Leu, Nr. 370, Jud. Dolj, TARLAUA 119, PARCELELE 2132,2132/1	Nr. niveluri:1; S. construita la sol:34 mp; CONSTRUCTIE ANEXA
A1.4		Loc. Leu, Nr. 370, Jud. Dolj, TARLAUA 119, PARCELELE 2132,2132/1	Nr. niveluri:1; S. construita la sol:8 mp; CONSTRUCTIE ANEXA

**B. Partea II. Proprietari și acte**

Inscrieri privitoare la dreptul de proprietate și alte drepturi reale	Referințe	
<b>88407 / 04/07/2016</b>		
Act Administrativ nr. TDP NR. 3149, din 17/01/2005 emis de COM JUD DOLJ (ACT ADMINISTRATIV NR CERTIFICAT DE ATESTARE A EDIFICARII CONSTRUCTIEI NR. 4077 DIN 23.06.2016, EMIS DE PRIMARIA LEU;ACT ADMINISTRATIV NR CERTIFICAT DE ATESTARE FISCALA NR. 4102 DIN 23.06.2016, EMIS DE PRIMARIA LEU;ACT NOTARIAL NR CM NR. 76 DIN 28.12.2015, EMIS DE BNP STELA GHIZDAVU;ACT NOTARIAL NR CM NR. 61 DIN 27.04.2007, EMIS DE BNP DEFTA EMIL);		
B1	Intabulare, drept de PROPRIETATE, dobandit prin Succesiune, cota actuala 1/1, cota initiala 1/1 1) <b>JIANU CORNELIA</b>	A1, A1.1
/		
Act Normativ nr. LEGEA 7, din 13/03/1996 emis de GUVERNUL ROMANIEI;		
B2	Intabulare, drept de PROPRIETATE, dobandit prin Lege, cota actuala 1/1, cota initiala 1/1 1) <b>JIANU CORNELIA</b>	A1.2, A1.3, A1.4

**C. Partea III. SARCINI .**

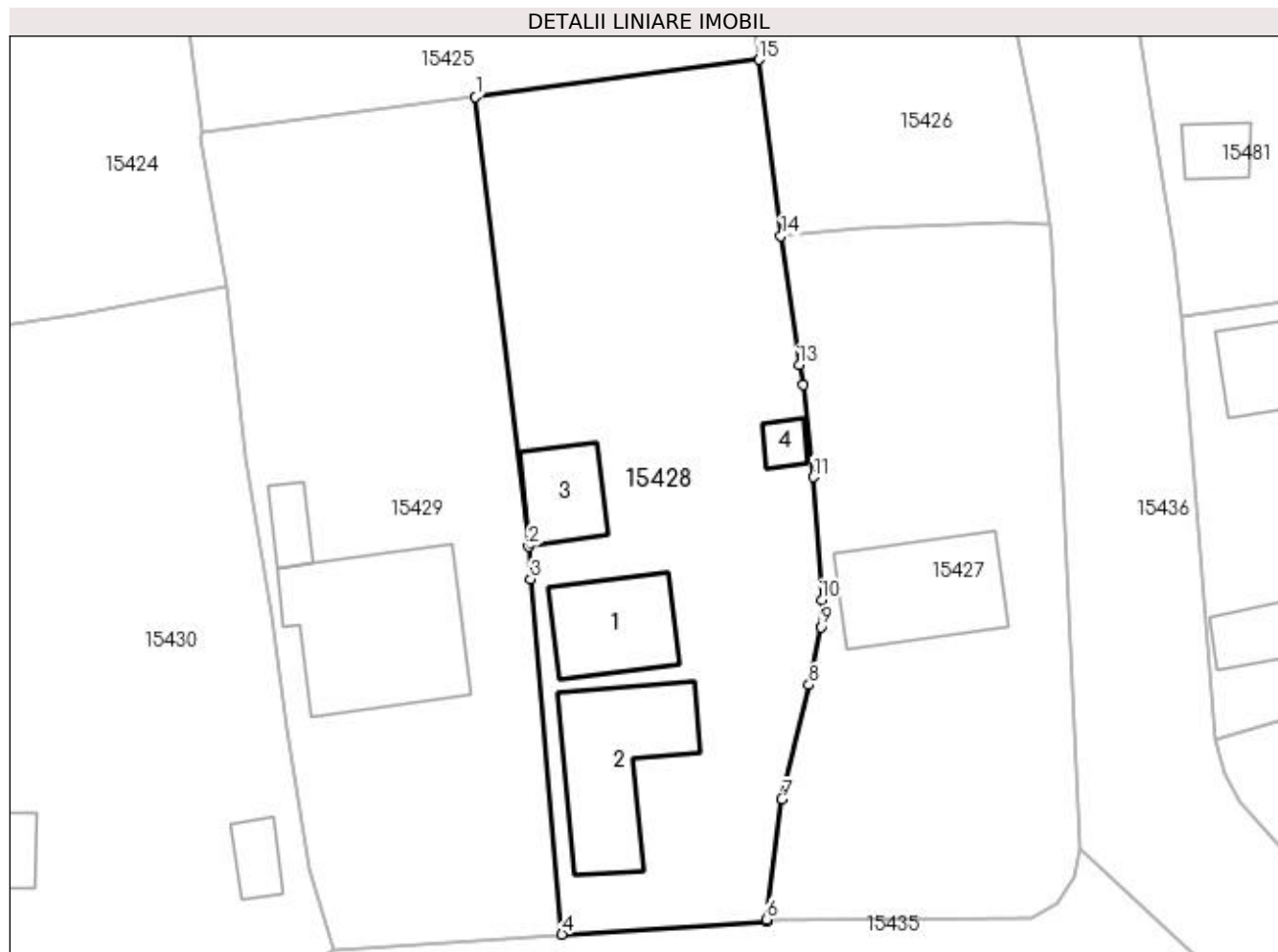
Inscrieri privind dezmembramintele dreptului de proprietate, drepturi reale de garanție și sarcini	Referințe
NU SUNT	

## Anexa Nr. 1 La Partea I

## Teren

Nr cadastral	Suprafața (mp)*	Observații / Referințe
32590	Din acte: 1.084 Masurata: 1.067	

\* Suprafața este determinată în planul de proiecție Stereo 70.



## Date referitoare la teren

Crt	Categorie folosință	Intra vilan	Suprafața (mp)	Tarla	Parcelă	Nr. topo	Observații / Referințe
1	curți constructii	DA	697	119	2132,2132/1	-	
2	arabil	DA	370	119	2132,2132/1	-	

## Date referitoare la construcții

Crt	Număr	Destinație construcție	Supraf. (mp)	Situație juridică	Observații / Referințe
A1.1		construcții de locuințe	52	Cu acte	Nr. niveluri:1; S. construita la sol:52 mp; CASA DE LOCUIT
A1.2		construcții anexa	82	Cu acte	Nr. niveluri:1; S. construita la sol:82 mp; CONSTRUCTIE ANEXA
A1.3		construcții anexa	34	Cu acte	Nr. niveluri:1; S. construita la sol:34 mp; CONSTRUCTIE ANEXA
A1.4		construcții anexa	8	Cu acte	Nr. niveluri:1; S. construita la sol:8 mp; CONSTRUCTIE ANEXA

## Lungime Segmente

1) Valorile lungimilor segmentelor sunt obținute din proiecție în plan.

Punct început	X / Y	Punct sfârșit	X / Y	Lungime segment (** (m)

Punct început	X / Y	Punct sfârșit	X / Y	Lungime segment (** (m)
1	420.083,621 298.908,9	2	420.087,217 298.878,431	30.68
2	420.087,217 298.878,431	3	420.087,366 298.876,232	2.204
3	420.087,366 298.876,232	4	420.089,479 298.852,136	24.188
4	420.089,479 298.852,136	5	420.103,327 298.853,024	13.876
5	420.103,327 298.853,024	6	420.103,34 298.853,151	0.128
6	420.103,34 298.853,151	7	420.104,384 298.861,281	8.197
7	420.104,384 298.861,281	8	420.106,223 298.869,056	7.99
8	420.106,223 298.869,056	9	420.107,079 298.872,962	3.999
9	420.107,079 298.872,962	10	420.107,092 298.874,794	1.832
10	420.107,092 298.874,794	11	420.106,525 298.883,137	8.363
11	420.106,525 298.883,137	12	420.105,86 298.889,396	6.294
12	420.105,86 298.889,396	13	420.105,555 298.890,735	1.374
13	420.105,555 298.890,735	14	420.104,337 298.899,467	8.817
14	420.104,337 298.899,467	15	420.102,859 298.911,429	12.053
15	420.102,859 298.911,429	1	420.083,621 298.908,9	19.404

\*\* Lungimile segmentelor sunt determinate în planul de proiecție Stereo 70 și sunt rotunjite la 1 milimetru.

\*\*\* Distanța dintre puncte este formată din segmente cumulate ce sunt mai mici decât valoarea 1 milimetru.



**DATE DESPRE IMOBILUL NR. 15429**

Oficiul de Cadastru și Publicitate Imobiliară DOLJ  
Biroul de Cadastru și Publicitate Imobiliară Craiova

**A. Partea I. Descrierea imobilului**

TEREN Intravilan

Adresa: Loc. Leu, Nr. 366, Jud. Dolj, T119, P2133

Nr. Crt	Nr cadastral Nr. topografic	Suprafața* (mp)	Observații / Referințe
A1		Din acte: 924 Masurata: 1.004	Sector cadastral:13 Teren imprejmuit;

**Construcții**

Crt	Nr cadastral Nr. topografic	Adresa	Observații / Referințe
A1.1		Loc. Leu, Jud. Dolj	Nr. niveluri:1; S. construita la sol:117 mp; CASA DE LOCUIT DIN CARAMIDA ACOPERITA CU TIGLA
A1.2		Loc. Leu, Jud. Dolj	Nr. niveluri:1; S. construita la sol:14 mp; CONSTRUCTIE ANEXA

**B. Partea II. Proprietari și acte**

Inscrieri privitoare la dreptul de proprietate și alte drepturi reale		Referințe
/		
Act Notarial nr. CM NR. 9, din 18/03/2014 emis de NP MIULESCU OANA ADRIANA;		
B1	Intabulare, drept de PROPRIETATE, dobandit prin Succesiune, cota actuala 1/1, cota initiala 1/1 1) PATRASCU ANTONICA	A1
Act Normativ nr. LEGEA 7, din 13/03/1996 emis de GUVERNUL ROMANIEI;		
B2	Intabulare, drept de PROPRIETATE, dobandit prin Lege, cota actuala 1/1, cota initiala 1/1 1) PATRASCU ANTONICA	A1.1, A1.2

**C. Partea III. SARCINI .**

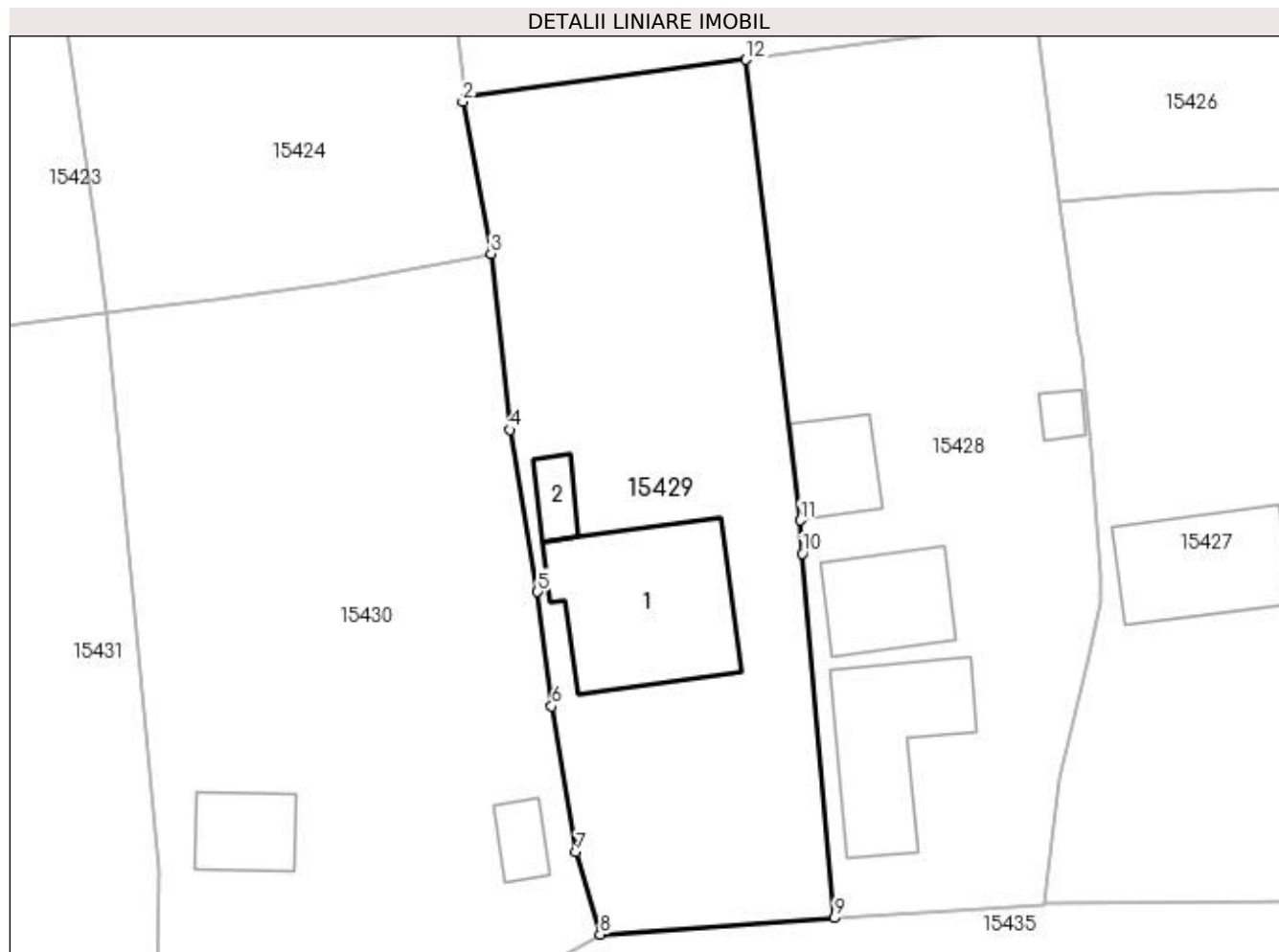
Inscrieri privind dezmembramintele dreptului de proprietate, drepturi reale de garanție și sarcini	Referințe
NU SUNT	

## Anexa Nr. 1 La Partea I

## Teren

Nr cadastral	Suprafața (mp)*	Observații / Referințe
	Din acte: 924 Masurata: 1.004	

\* Suprafața este determinată în planul de proiecție Stereo 70.



## Date referitoare la teren

Crt	Categorie folosință	Intravilan	Suprafața (mp)	Tarla	Parcelă	Nr. topo	Observații / Referințe
1	curți construcții	DA	688	119	2133	-	
2	arabil	DA	316	119	2133	-	

## Date referitoare la construcții

Crt	Număr	Destinație construcție	Supraf. (mp)	Situație juridică	Observații / Referințe
A1.1		construcții de locuințe	117	Cu acte	Nr. niveluri:1; S. construita la sol:117 mp; CASA DE LOCUIT DIN CARAMIDA ACOPERITA CU TIGLA
A1.2		construcții anexa	14	Cu acte	Nr. niveluri:1; S. construita la sol:14 mp; CONSTRUCTIE ANEXA

## Lungime Segmente

1) Valorile lungimilor segmentelor sunt obținute din proiecție în plan.

Punct început	X / Y	Punct sfârșit	X / Y	Lungime segment (** (m)
1	420.065,078 298.906,481	2	420.064,904 298.906,126	0.395

Punct început	X / Y	Punct sfârşit	X / Y	Lungime segment (** (m)
2	420.064,904 298.906,126	3	420.066,767 298.896,072	10.225
3	420.066,767 298.896,072	4	420.068,022 298.884,419	11.72
4	420.068,022 298.884,419	5	420.069,856 298.873,71	10.865
5	420.069,856 298.873,71	6	420.070,784 298.866,14	7.627
6	420.070,784 298.866,14	7	420.072,399 298.856,484	9.79
7	420.072,399 298.856,484	8	420.073,983 298.851,057	5.653
8	420.073,983 298.851,057	9	420.089,479 298.852,136	15.534
9	420.089,479 298.852,136	10	420.087,366 298.876,232	24.188
10	420.087,366 298.876,232	11	420.087,217 298.878,431	2.204
11	420.087,217 298.878,431	12	420.083,621 298.908,9	30.68
12	420.083,621 298.908,9	1	420.065,078 298.906,481	18.7

\*\* Lungimile segmentelor sunt determinate în planul de proiecție Stereo 70 și sunt rotunjite la 1 milimetru.

\*\*\* Distanța dintre puncte este formată din segmente cumulate ce sunt mai mici decât valoarea 1 milimetru.





**DATE DESPRE IMOBILUL NR. 15430**

Oficiul de Cadastru și Publicitate Imobiliară DOLJ  
Biroul de Cadastru și Publicitate Imobiliară Craiova

**A. Partea I. Descrierea imobilului**

TEREN Intravilan

Adresa: Loc. Leu, Nr. 365, Jud. Dolj, T119, P2134,2134/1

Nr. Crt	Nr cadastral Nr. topografic	Suprafața* (mp)	Observații / Referințe
A1		Din acte: 1.446 Masurata: 1.388	Sector cadastral:13 Teren neimpregmuit;

**Construcții**

Crt	Nr cadastral Nr. topografic	Adresa	Observații / Referințe
A1.1		Loc. Leu, Jud. Dolj	Nr. niveluri:1; S. construita la sol:34 mp; CASA DE LOCUIT DIN CARAMIDA,ACOPERITA CU TIGLA
A1.2		Loc. Leu, Jud. Dolj	Nr. niveluri:1; S. construita la sol:15 mp; CONSTRUCTIE ANEXA

**B. Partea II. Proprietari și acte**

Inscrieri privitoare la dreptul de proprietate și alte drepturi reale		Referințe
/		
Act Administrativ nr. TDP 2639, din 02/12/2004 emis de CONSILIUL JUDETEAN DOLJ;		
B1	Intabulare, drept de PROPRIETATE, dobandit prin Reconstituire, cota actuala 1/1, cota initiala 1/1 1) MITRACHE DUMITRU, LIPSĂ CNP 2) MITRACHE AUREL, LIPSĂ CNP	A1
Act Normativ nr. LEGEA 7, din 13/03/1996 emis de GUVERNUL ROMANIEI;		
B2	Intabulare, drept de PROPRIETATE, dobandit prin Lege, cota actuala 1/1, cota initiala 1/1 1) MITRACHE AUREL, LIPSĂ CNP 2) MITRACHE DUMITRU, LIPSĂ CNP	A1.1, A1.2

**C. Partea III. SARCINI .**

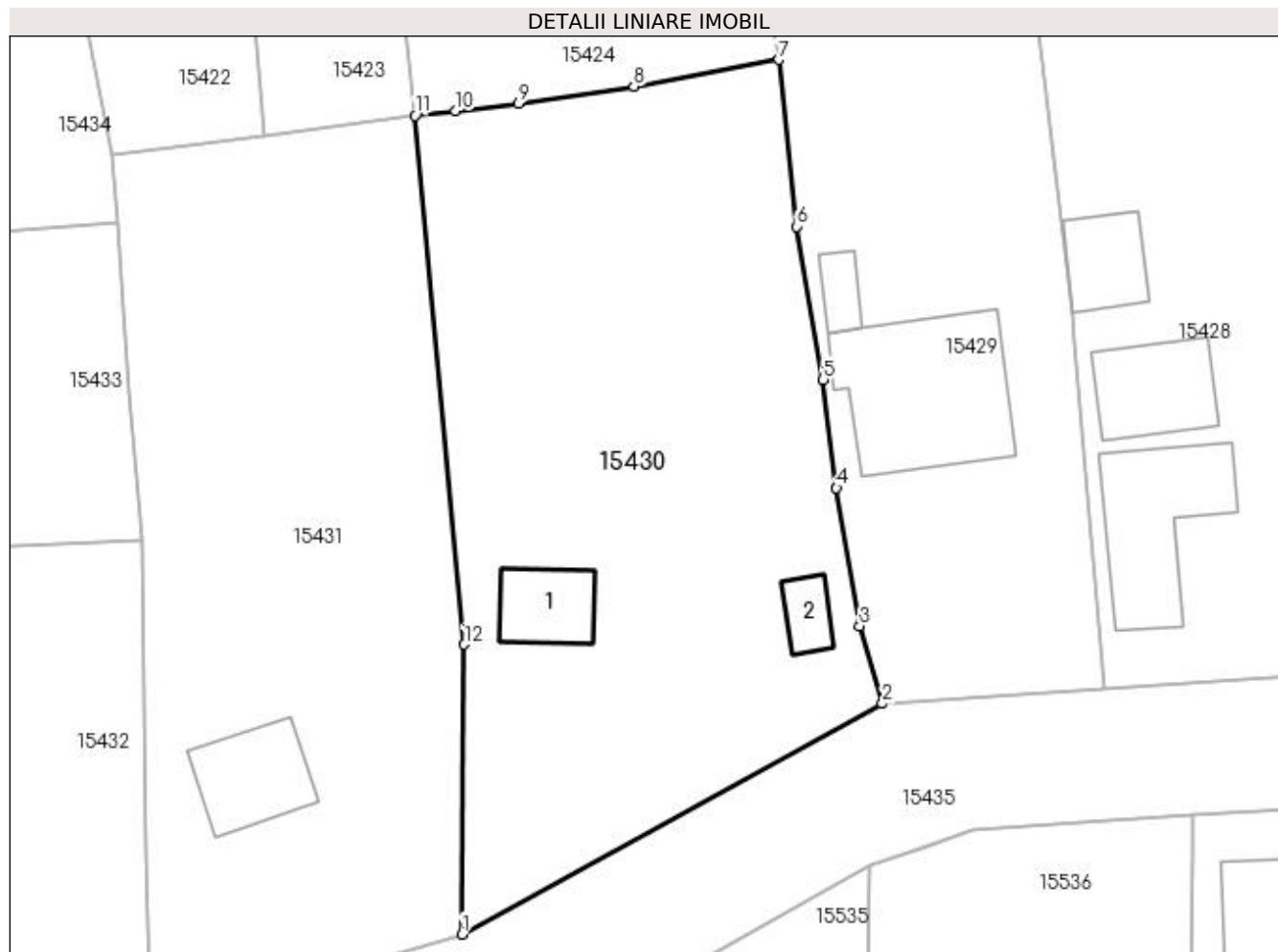
Inscrieri privind dezmembramintele dreptului de proprietate, drepturi reale de garanție și sarcini	Referințe
NU SUNT	

## Anexa Nr. 1 La Partea I

## Teren

Nr cadastral	Suprafața (mp)*	Observații / Referințe
	Din acte: 1.446 Masurata: 1.388	

\* Suprafața este determinată în planul de proiecție Stereo 70.



## Date referitoare la teren

Crt	Categorie folosință	Intra vilan	Suprafața (mp)	Tarla	Parcelă	Nr. topo	Observații / Referințe
1	curți constructii	DA	638	119	2134	-	
2	arabil	DA	750	119	2134/1	-	

## Date referitoare la construcții

Crt	Număr	Destinație construcție	Supraf. (mp)	Situație juridică	Observații / Referințe
A1.1		construcții de locuințe	34	Cu acte	Nr. niveluri:1; S. construita la sol:34 mp; CASA DE LOCUIT DIN CARAMIDA,ACOPERITA CU TIGLA
A1.2		construcții anexa	15	Cu acte	Nr. niveluri:1; S. construita la sol:15 mp; CONSTRUCTIE ANEXA

## Lungime Segmente

1) Valorile lungimilor segmentelor sunt obținute din proiecție în plan.

Punct început	X / Y	Punct sfârșit	X / Y	Lungime segment (** (m)
1	420.044,603 298.834,928	2	420.073,983 298.851,057	33.516

Punct început	X / Y	Punct sfârșit	X / Y	Lungime segment (** (m)
2	420.073,983 298.851,057	3	420.072,399 298.856,484	5.653
3	420.072,399 298.856,484	4	420.070,784 298.866,14	9.79
4	420.070,784 298.866,14	5	420.069,856 298.873,71	7.627
5	420.069,856 298.873,71	6	420.068,022 298.884,419	10.865
6	420.068,022 298.884,419	7	420.066,767 298.896,072	11.72
7	420.066,767 298.896,072	8	420.056,603 298.894,205	10.334
8	420.056,603 298.894,205	9	420.048,529 298.892,994	8.164
9	420.048,529 298.892,994	10	420.044,162 298.892,49	4.396
10	420.044,162 298.892,49	11	420.041,306 298.892,161	2.875
11	420.041,306 298.892,161	12	420.044,761 298.855,194	37.128
12	420.044,761 298.855,194	1	420.044,603 298.834,928	20.267

\*\* Lungimile segmentelor sunt determinate în planul de proiecție Stereo 70 și sunt rotunjite la 1 milimetru.

\*\*\* Distanța dintre puncte este formată din segmente cumulate ce sunt mai mici decât valoarea 1 milimetru.



**DATE DESPRE IMOBILUL NR. 15431**

Oficiul de Cadastru și Publicitate Imobiliară DOLJ  
Biroul de Cadastru și Publicitate Imobiliară Craiova

**A. Partea I. Descrierea imobilului**

TEREN Intravilan

Adresa: Loc. Leu, Nr. 361, Jud. Dolj, T119, P2135,2135/1 2135/2

Nr. Crt	Nr cadastral Nr. topografic	Suprafața* (mp)	Observații / Referințe
A1		Din acte: 1.218 Masurata: 1.296	Sector cadastral:13 Teren neimprejmuit;

**Construcții**

Crt	Nr cadastral Nr. topografic	Adresa	Observații / Referințe
A1.1		Loc. Leu, Jud. Dolj	Nr. niveluri:1; S. construita la sol:48 mp; CASA DE LOCUIT DIN BCA ,ACOPERITA CU TABLA

**B. Partea II. Proprietari și acte**

Inscrieri privitoare la dreptul de proprietate și alte drepturi reale		Referințe
/		
Act Administrativ nr. TDP 3481, din 21/11/2005 emis de CONSILIUL JUDETEAN DOLJ;		
B1	Intabulare, drept de PROPRIETATE, dobandit prin Reconstituire, cota actuala 1/1, cota initiala 1/1 1) ILIUTA MARIA, LIPSĂ CNP	A1
Act Normativ nr. LEGEA 7, din 13/03/1996 emis de GUVERNUL ROMANIEI;		
B2	Intabulare, drept de PROPRIETATE, dobandit prin Lege, cota actuala 1/1, cota initiala 1/1 1) ILIUTA MARIA, LIPSĂ CNP	A1.1

**C. Partea III. SARCINI .**

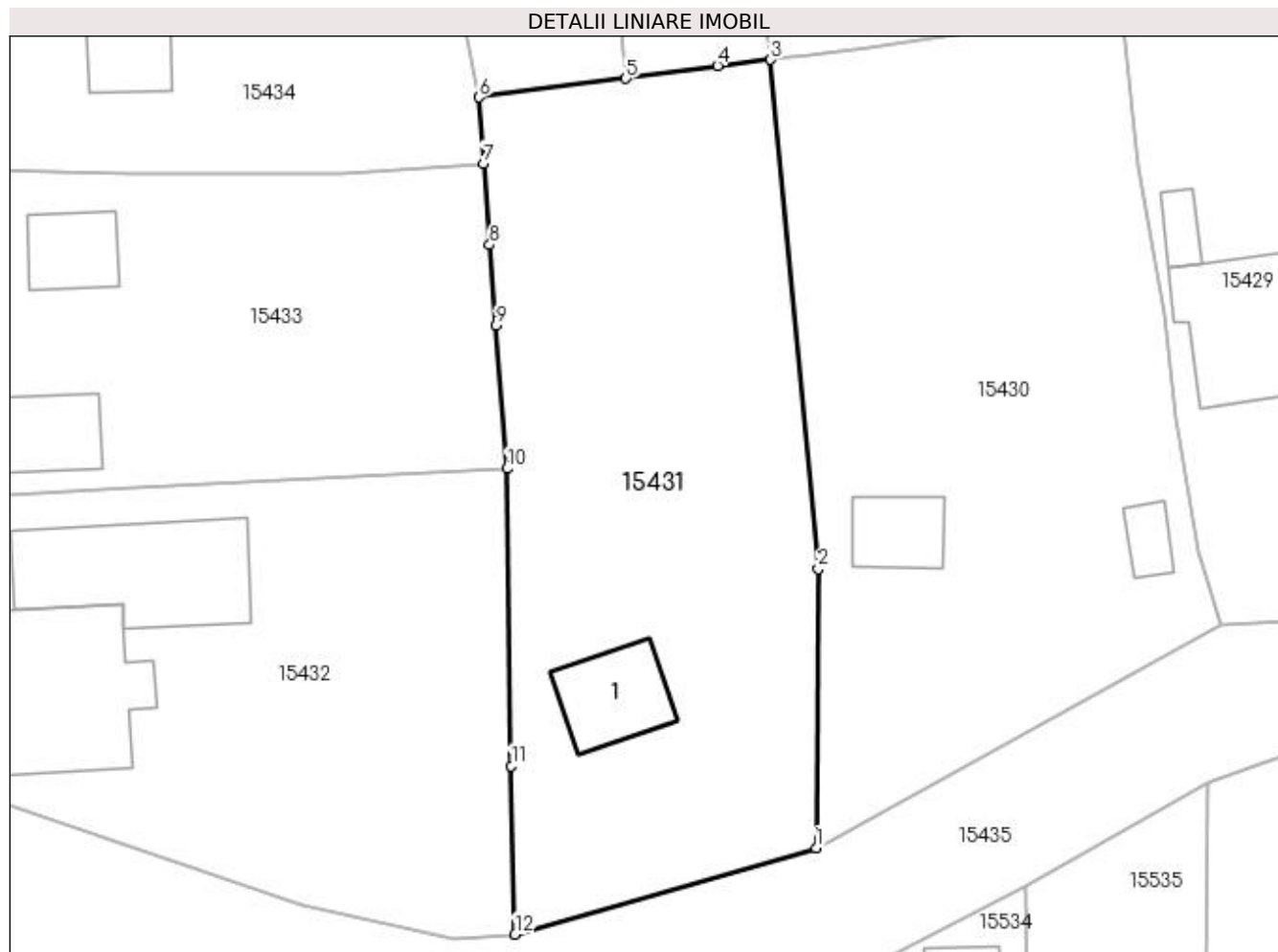
Inscrieri privind dezmembramintele dreptului de proprietate, drepturi reale de garanție și sarcini	Referințe
NU SUNT	

## Anexa Nr. 1 La Partea I

## Teren

Nr cadastral	Suprafața (mp)*	Observații / Referințe
	Din acte: 1.218 Masurata: 1.296	

\* Suprafața este determinată în planul de proiecție Stereo 70.



## Date referitoare la teren

Crt	Categorie folosință	Intravilan	Suprafața (mp)	Tarla	Parcelă	Nr. topo	Observații / Referințe
1	curți construcții	DA	498	119	2135	-	
2	arabil	DA	798	119	2135/1 2135/2	-	

## Date referitoare la construcții

Crt	Număr	Destinație construcție	Supraf. (mp)	Situație juridică	Observații / Referințe
A1.1		construcții de locuințe	48	Cu acte	Nr. niveluri:1; S. construita la sol:48 mp; CASA DE LOCUIT DIN BCA ,ACOPERITA CU TABLA

## Lungime Segmente

1) Valorile lungimilor segmentelor sunt obținute din proiecție în plan.

Punct început	X / Y	Punct sfârșit	X / Y	Lungime segment (** (m)
1	420.044,603 298.834,928	2	420.044,761 298.855,194	20.267
2	420.044,761 298.855,194	3	420.041,306 298.892,161	37.128

Punct început	X / Y	Punct sfârșit	X / Y	Lungime segment (** (m)
3	420.041,306 298.892,161	4	420.037,453 298.891,718	3.879
4	420.037,453 298.891,718	5	420.030,782 298.890,8	6.734
5	420.030,782 298.890,8	6	420.020,12 298.889,436	10.749
6	420.020,12 298.889,436	7	420.020,465 298.884,638	4.811
7	420.020,465 298.884,638	8	420.020,891 298.878,708	5.945
8	420.020,891 298.878,708	9	420.021,36 298.872,852	5.875
9	420.021,36 298.872,852	10	420.022,174 298.862,473	10.411
10	420.022,174 298.862,473	11	420.022,471 298.840,884	21.591
11	420.022,471 298.840,884	12	420.022,739 298.828,655	12.232
12	420.022,739 298.828,655	1	420.044,603 298.834,928	22.746

\*\* Lungimile segmentelor sunt determinate în planul de proiecție Stereo 70 și sunt rotunjite la 1 milimetru.

\*\*\* Distanța dintre puncte este formată din segmente cumulate ce sunt mai mici decât valoarea 1 milimetru.





**DATE DESPRE IMOBILUL NR. 15432**

Oficiul de Cadastru și Publicitate Imobiliară DOLJ  
Biroul de Cadastru și Publicitate Imobiliară Craiova

**A. Partea I. Descrierea imobilului**

TEREN Intravilan

Adresa: Loc. Leu, Nr. 360, Jud. Dolj, T119, P2136

Nr. Crt	Nr cadastral Nr. topografic	Suprafața* (mp)	Observații / Referințe
A1	31401	Din acte: 1.124 Masurata: 1.135	Sector cadastral:13 Teren imprejmuit;

**Construcții**

Crt	Nr cadastral Nr. topografic	Adresa	Observații / Referințe
A1.1		Loc. Leu, Nr. 360, Jud. Dolj, TARLAUA 119, PARCELA 2136.	Nr. niveluri:1; S. construita la sol:117 mp; CASA DE LOCUIT
A1.2		Loc. Leu, Nr. 360, Jud. Dolj, TARLAUA 119, PARCELA 2136.	Nr. niveluri:2; S. construita la sol:120 mp; CASA DE LOCUIT DIN BCA ,ACOPERITA CU TABLA

**B. Partea II. Proprietari și acte**

Inscrieri privitoare la dreptul de proprietate și alte drepturi reale		Referințe
<b>19725 / 06/03/2013</b>		
Act Notarial nr. CVC AUT NR 981, din 01/07/2003 emis de BNP MIRCEA DRAGUSIN (SENTINTA CIVILA NR NR. 17161/21-10-2012 EMIS DE JUD CRAIOVA; CERTIFICAT NR. 1281/26-02-2013 EMIS DE PRIM MUN CRAIOVA; PROCES VERBAL NR. 1280/26-02-2013 EMIS DE PRIM MUN CRAIOVA; ADEVERINTA NR. 1418/04-03-2013 EMIS DE PRIM MUN CRAIOVA; ADEVERINTA NR. 1466/05-03-2013 EMIS DE PRIM MUN CRAIOVA;);		
B1	Intabulare, drept de PROPRIETATE, dobandit prin Conventie, cota actuala 1/1, cota initiala 1/1 1) COTEANU IONEL	A1, A1.1
/		
Act Normativ nr. LEGEA 7, din 13/03/1996 emis de GUVERNUL ROMANIEI;		
B2	Intabulare, drept de PROPRIETATE, dobandit prin Lege, cota actuala 1/1, cota initiala 1/1 1) COTEANU IONEL	A1.2

**C. Partea III. SARCINI .**

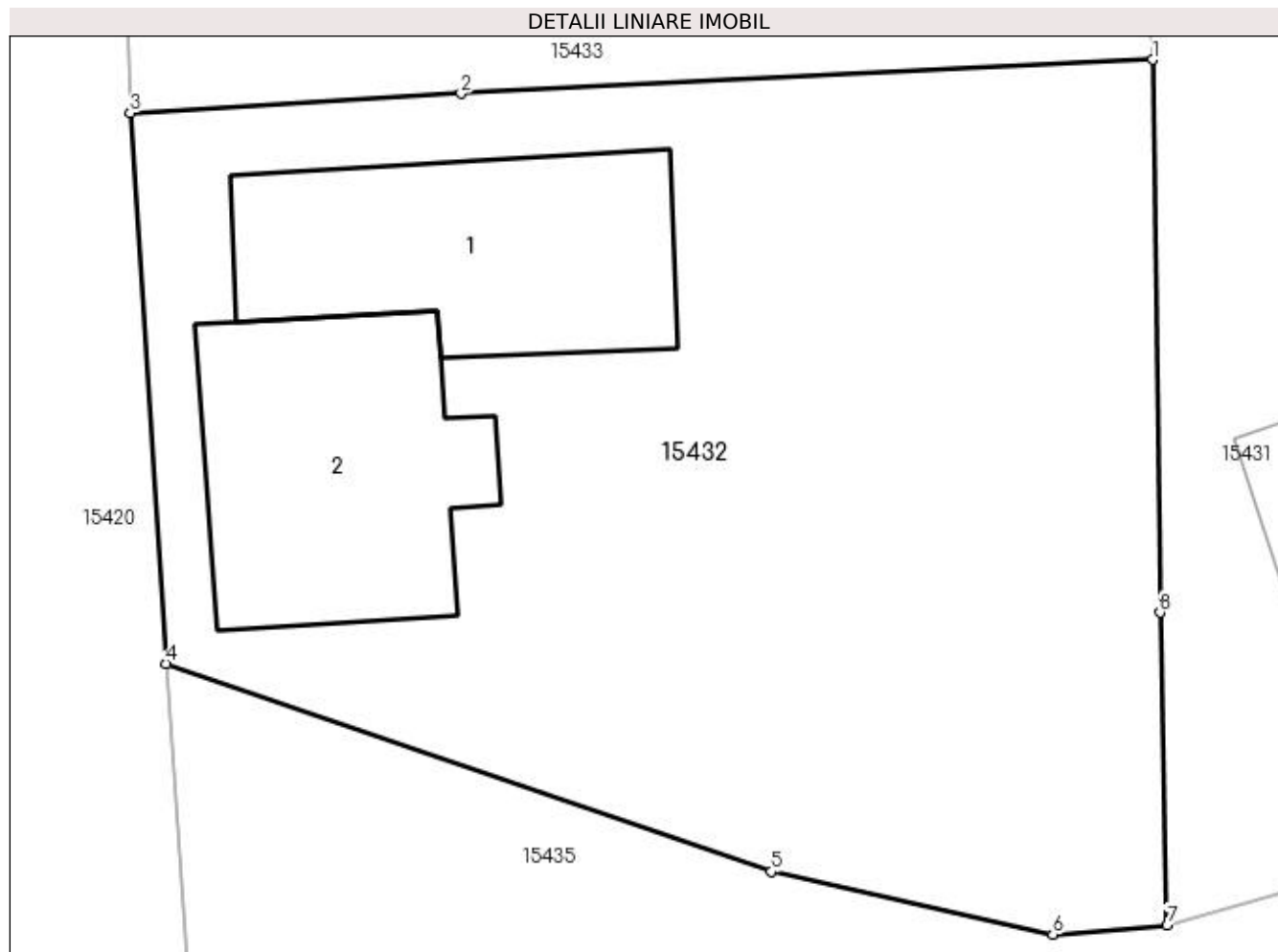
Inscrieri privind dezmembramintele dreptului de proprietate, drepturi reale de garanție și sarcini	Referințe
NU SUNT	

## Anexa Nr. 1 La Partea I

## Teren

Nr cadastral	Suprafața (mp)*	Observații / Referințe
31401	Din acte: 1.124 Masurata: 1.135	

\* Suprafața este determinată în planul de proiecție Stereo 70.



## Date referitoare la teren

Crt	Categorie folosință	Intra vilan	Suprafața (mp)	Tarla	Parcelă	Nr. topo	Observații / Referințe
1	curți constructii	DA	511	119	2136	-	
2	arabil	DA	624	119	2136	-	

## Date referitoare la construcții

Crt	Număr	Destinație construcție	Supraf. (mp)	Situație juridică	Observații / Referințe
A1.1		construcții de locuințe	117	Cu acte	Nr. niveluri:1; S. construita la sol:117 mp; CASA DE LOCUIT
A1.2		construcții de locuințe	120	Cu acte	Nr. niveluri:2; S. construita la sol:120 mp; CASA DE LOCUIT DIN BCA ,ACOPERITA CU TABLA

## Lungime Segmente

1) Valorile lungimilor segmentelor sunt obținute din proiecție în plan.

Punct început	X / Y	Punct sfârșit	X / Y	Lungime segment (** (m)
1	420.022,174 298.862,473	2	419.995,16 298.861,15	27.046

Punct început	X / Y	Punct sfârşit	X / Y	Lungime segment (** (m)
2	419.995,16 298.861,15	3	419.982,233 298.860,39	12.949
3	419.982,233 298.860,39	4	419.983,633 298.838,879	21.557
4	419.983,633 298.838,879	5	420.007,283 298.830,767	25.003
5	420.007,283 298.830,767	6	420.018,275 298.828,314	11.262
6	420.018,275 298.828,314	7	420.022,739 298.828,655	4.477
7	420.022,739 298.828,655	8	420.022,471 298.840,884	12.232
8	420.022,471 298.840,884	1	420.022,174 298.862,473	21.591

\*\* Lungimile segmentelor sunt determinate în planul de proiecţie Stereo 70 şi sunt rotunjite la 1 milimetru.

\*\*\* Distanţa dintre puncte este formată din segmente cumulate ce sunt mai mici decât valoarea 1 milimetru.



**DATE DESPRE IMOBILUL NR. 15433**

Oficiul de Cadastru și Publicitate Imobiliară DOLJ  
Biroul de Cadastru și Publicitate Imobiliară Craiova

**A. Partea I. Descrierea imobilului**

TEREN Intravilan

Adresa: Loc. Leu, Jud. Dolj, T119, P2137,2137/1

Nr. Crt	Nr cadastral Nr. topografic	Suprafața* (mp)	Observații / Referințe
A1		Din acte: 934 Masurata: 892	Sector cadastral:13 Teren neimprejmut;

**Construcții**

Crt	Nr cadastral Nr. topografic	Adresa	Observații / Referințe
A1.1		Loc. Leu, Jud. Dolj	Nr. niveluri:1; S. construita la sol:36 mp; CASA DE LOCUIT DIN CARAMIDA,ACOPERITA CU TABLA
A1.2		Loc. Leu, Jud. Dolj	Nr. niveluri:1; S. construita la sol:38 mp; CONSTRUCTIE ANEXA

**B. Partea II. Proprietari și acte**

Inscrieri privitoare la dreptul de proprietate și alte drepturi reale		Referințe
/		
Act Administrativ nr. TDP 2841, din 29/07/2004 emis de CONSILIUL JUDETEAN DOLJ;		
B1	Intabulare, drept de PROPRIETATE, dobandit prin Reconstituire, cota actuala 1/1, cota initiala 1/1 1) BADEA ION, LIPSĂ CNP	A1
Act Normativ nr. LEGEA 7, din 13/03/1996 emis de GUVERNUL ROMANIEI;		
B2	Intabulare, drept de PROPRIETATE, dobandit prin Lege, cota actuala 1/1, cota initiala 1/1 1) BADEA ION, LIPSĂ CNP	A1.1, A1.2

**C. Partea III. SARCINI .**

Inscrieri privind dezmembramintele dreptului de proprietate, drepturi reale de garanție și sarcini	Referințe
NU SUNT	

## Anexa Nr. 1 La Partea I

## Teren

Nr cadastral	Suprafața (mp)*	Observații / Referințe
	Din acte: 934 Masurata: 892	

\* Suprafața este determinată în planul de proiecție Stereo 70.

## DETALII LINIARE IMOBIL



## Date referitoare la teren

Crt	Categorie folosință	Intra vilan	Suprafața (mp)	Tarla	Parcelă	Nr. topo	Observații / Referințe
1	curți constructii	DA	436	119	2137	-	
2	arabil	DA	456	119	2137/1	-	

## Date referitoare la construcții

Crt	Număr	Destinație construcție	Supraf. (mp)	Situație juridică	Observații / Referințe
A1.1		construcții de locuințe	36	Cu acte	Nr. niveluri:1; S. construita la sol:36 mp; CASA DE LOCUIT DIN CARAMIDA,ACOPERITA CU TABLA
A1.2		construcții anexa	38	Cu acte	Nr. niveluri:1; S. construita la sol:38 mp; CONSTRUCTIE ANEXA

## Lungime Segmente

1) Valorile lungimilor segmentelor sunt obținute din proiecție în plan.

Punct început	X / Y	Punct sfârșit	X / Y	Lungime segment (** (m)
1	420.022,174 298.862,473	2	420.021,36 298.872,852	10.411

Punct început	X / Y	Punct sfârșit	X / Y	Lungime segment (** (m)
2	420.021,36 298.872,852	3	420.020,891 298.878,708	5.875
3	420.020,891 298.878,708	4	420.020,465 298.884,638	5.945
4	420.020,465 298.884,638	5	420.010,126 298.883,846	10.369
5	420.010,126 298.883,846	6	419.995,164 298.883,907	14.962
6	419.995,164 298.883,907	7	419.981,498 298.884,218	13.67
7	419.981,498 298.884,218	8	419.982,233 298.860,39	23.839
8	419.982,233 298.860,39	9	419.995,16 298.861,15	12.949
9	419.995,16 298.861,15	1	420.022,174 298.862,473	27.046

\*\* Lungimile segmentelor sunt determinate în planul de proiecție Stereo 70 și sunt rotunjite la 1 milimetru.

\*\*\* Distanța dintre puncte este formată din segmente cumulate ce sunt mai mici decât valoarea 1 milimetru.





**DATE DESPRE IMOBILUL NR. 15434**

Oficiul de Cadastru și Publicitate Imobiliară DOLJ  
Biroul de Cadastru și Publicitate Imobiliară Craiova

**A. Partea I. Descrierea imobilului**

TEREN Intravilan

Adresa: Loc. Leu, Jud. Dolj, T119, P2138,2138/1 2138/2

Nr. Crt	Nr cadastral Nr. topografic	Suprafața* (mp)	Observații / Referințe
A1		Din acte: 844 Masurata: 885	Sector cadastral:13 Teren neimprejmut;

**Construcții**

Crt	Nr cadastral Nr. topografic	Adresa	Observații / Referințe
A1.1		Loc. Leu, Jud. Dolj	Nr. niveluri:1; S. construita la sol:47 mp; CASA DE LOCUIT DIN CARAMIDA,ACOPERITA CU TIGLA
A1.2		Loc. Leu, Jud. Dolj	Nr. niveluri:1; S. construita la sol:46 mp; CONSTRUCTIE ANEXA

**B. Partea II. Proprietari și acte**

Inscrieri privitoare la dreptul de proprietate și alte drepturi reale		Referințe
/		
Act Administrativ nr. TDP 2607, din 02/12/2003 emis de CONSILIUL JUDETEAN DOLJ;		
B1	Intabulare, drept de PROPRIETATE, dobandit prin Reconstituire, cota actuala 1/1, cota initiala 1/1 1) <b>BADEA RADA</b> , LIPSĂ CNP	A1
Act Normativ nr. LEGEA 7, din 13/03/1996 emis de GUVERNUL ROMANIEI;		
B2	Intabulare, drept de PROPRIETATE, dobandit prin Lege, cota actuala 1/1, cota initiala 1/1 1) <b>BADEA RADA</b> , LIPSĂ CNP	A1.1, A1.2

**C. Partea III. SARCINI .**

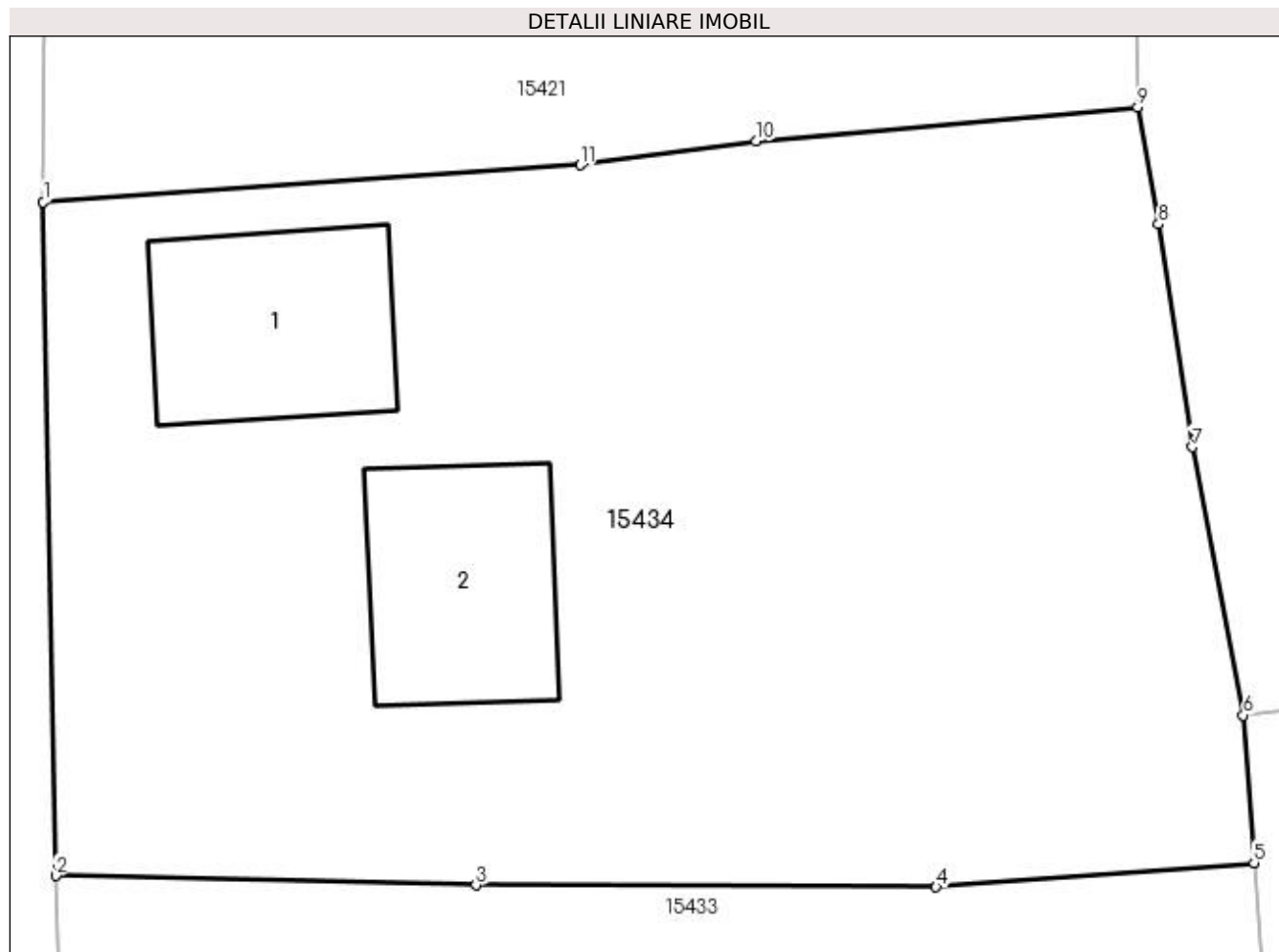
Inscrieri privind dezmembramintele dreptului de proprietate, drepturi reale de garanție și sarcini	Referințe
NU SUNT	

## Anexa Nr. 1 La Partea I

## Teren

Nr cadastral	Suprafața (mp)*	Observații / Referințe
	Din acte: 844 Masurata: 885	

\* Suprafața este determinată în planul de proiecție Stereo 70.



## Date referitoare la teren

Crt	Categorie folosință	Intravilan	Suprafața (mp)	Tarla	Parcelă	Nr. topo	Observații / Referințe
1	curți construcții	DA	609	119	2138	-	
2	arabil	DA	276	119	2138/1 2138/2	-	

## Date referitoare la construcții

Crt	Număr	Destinație construcție	Supraf. (mp)	Situație juridică	Observații / Referințe
A1.1		construcții de locuințe	47	Cu acte	Nr. niveluri:1; S. construita la sol:47 mp; CASA DE LOCUIT DIN CARAMIDA,ACOPERITA CU TIGLA
A1.2		construcții anexa	46	Cu acte	Nr. niveluri:1; S. construita la sol:46 mp; CONSTRUCTIE ANEXA

## Lungime Segmente

1) Valorile lungimilor segmentelor sunt obținute din proiecție în plan.

Punct început	X / Y	Punct sfârșit	X / Y	Lungime segment (** (m)
1	419.981,089 298.906,125	2	419.981,498 298.884,218	21.911

Punct început	X / Y	Punct sfârșit	X / Y	Lungime segment (** (m)
2	419.981,498 298.884,218	3	419.995,164 298.883,907	13.67
3	419.995,164 298.883,907	4	420.010,126 298.883,846	14.962
4	420.010,126 298.883,846	5	420.020,465 298.884,638	10.369
5	420.020,465 298.884,638	6	420.020,12 298.889,436	4.811
6	420.020,12 298.889,436	7	420.018,458 298.898,154	8.875
7	420.018,458 298.898,154	8	420.017,357 298.905,404	7.333
8	420.017,357 298.905,404	9	420.016,686 298.909,214	3.869
9	420.016,686 298.909,214	10	420.004,278 298.908,095	12.458
10	420.004,278 298.908,095	11	419.998,546 298.907,322	5.784
11	419.998,546 298.907,322	1	419.981,089 298.906,125	17.498

\*\* Lungimile segmentelor sunt determinate în planul de proiecție Stereo 70 și sunt rotunjite la 1 milimetru.

\*\*\* Distanța dintre puncte este formată din segmente cumulate ce sunt mai mici decât valoarea 1 milimetru.



**DATE DESPRE IMOBILUL NR. 15435**

Oficiul de Cadastru și Publicitate Imobiliară DOLJ  
Biroul de Cadastru și Publicitate Imobiliară Craiova

**A. Partea I. Descrierea imobilului**

TEREN Intravilan

Adresa: Loc. Leu, Jud. Dolj, DC 2330

Nr. Crt	Nr cadastral Nr. topografic	Suprafața* (mp)	Observații / Referințe
A1		Din acte: 3.240 Masurata: 1.473	Sector cadastral:13 Teren neimprejmuit;

**B. Partea II. Proprietari și acte**

Inscrieri privitoare la dreptul de proprietate și alte drepturi reale	Referințe
/	
Act Normativ nr. HG 965, din 05/09/2002 emis de PARLAMENTUL ROMANIEI (ANEXA NR. 57/2002);	
B1	A1
Intabulare, drept de PROPRIETATE, dobandit prin Lege, cota actuala 1/1, cota initiala 1/1 1) COMUNA LEU - DOMENIU PUBLIC, CIF:4553631	

**C. Partea III. SARCINI .**

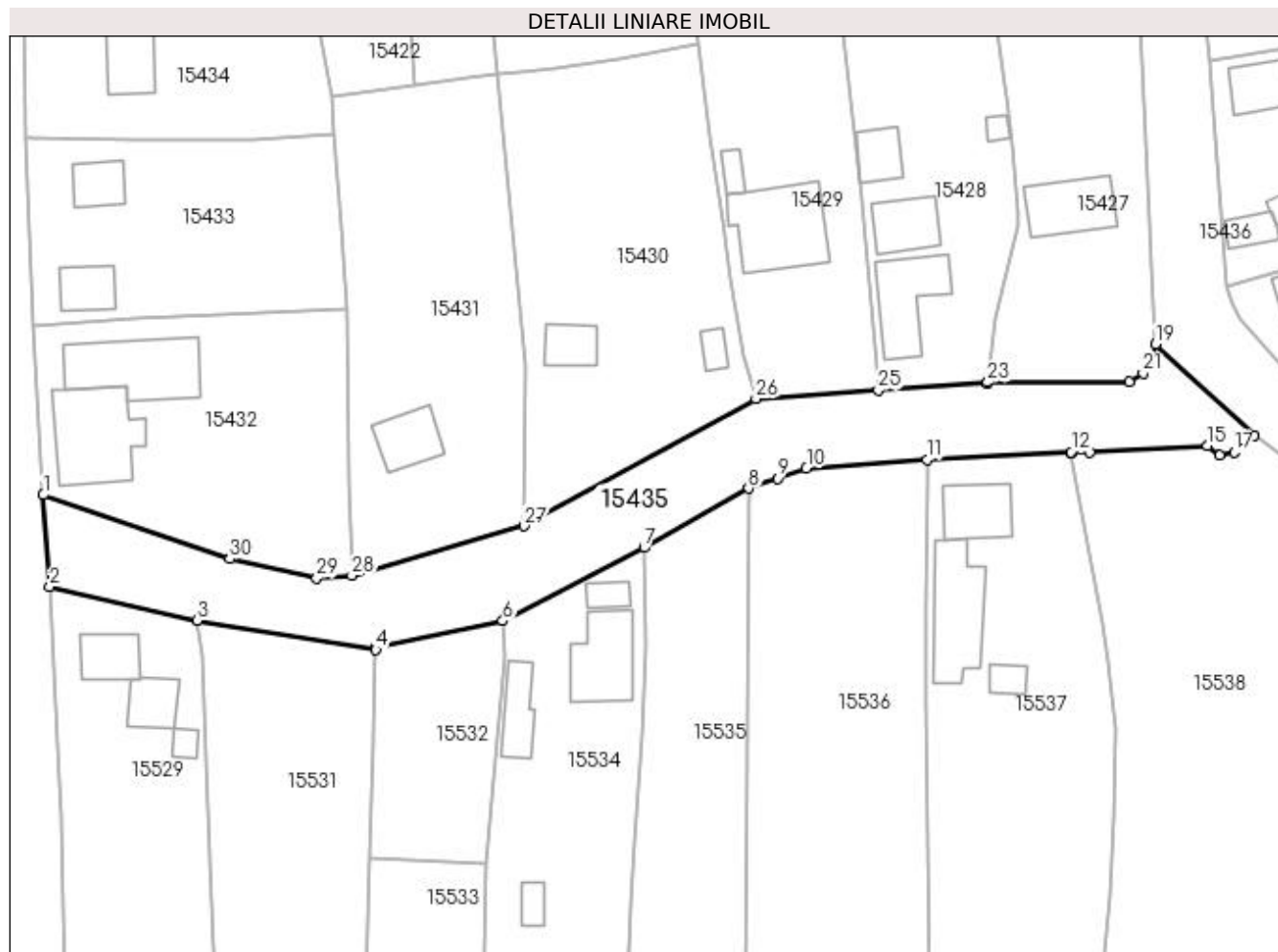
Inscrieri privind dezmembramintele dreptului de proprietate, drepturi reale de garanție și sarcini	Referințe
NU SUNT	

## Anexa Nr. 1 La Partea I

## Teren

Nr cadastral	Suprafața (mp)*	Observații / Referințe
	Din acte: 3.240 Masurata: 1.473	

\* Suprafața este determinată în planul de proiecție Stereo 70.



## Date referitoare la teren

Crt	Categorie folosință	Intra vilan	Suprafața (mp)	Tarla	Parcelă	Nr. topo	Observații / Referințe
1	drum	DA	1.473	-	DC 2330	-	

## Lungime Segmente

1) Valorile lungimilor segmentelor sunt obținute din proiecție în plan.

Punct început	X / Y	Punct sfârșit	X / Y	Lungime segment (** (m)
1	419.983,633 298.838,879	2	419.984,469 298.827,224	11.685
3	420.003,184 298.823,003	4	420.025,786 298.819,241	22.913
5	420.025,765 298.819,574	6	420.041,888 298.822,917	16.466
7	420.059,776 298.832,208	8	420.073,045 298.839,716	15.246
9	420.076,707 298.840,972	10	420.080,369 298.842,228	3.871

Punct început	X / Y	Punct sfârșit	X / Y	Lungime segment (** (m)
2	419.984,469 298.827,224	3	420.003,184 298.823,003	19.185
4	420.025,786 298.819,241	5	420.025,765 298.819,574	0.334
6	420.041,888 298.822,917	7	420.059,776 298.832,208	20.157
8	420.073,045 298.839,716	9	420.076,707 298.840,972	3.871
10	420.080,369 298.842,228	11	420.095,629 298.843,342	15.301

Punct început	X / Y	Punct sfârșit	X / Y	Lungime segment (** (m)
11	420.095,629 298.843,342	12	420.113,903 298.844,31	18.3
13	420.113,922 298.844,204	14	420.116,324 298.844,22	2.402
15	420.131,225 298.845,139	16	420.132,764 298.843,873	1.993
17	420.134,583 298.844,301	18	420.137,106 298.846,44	3.308
19	420.124,611 298.857,988	20	420.124,282 298.856,014	2.001
21	420.123,056 298.854,3	22	420.121,325 298.853,193	2.055
23	420.103,34 298.853,151	24	420.103,327 298.853,024	0.128
25	420.089,479 298.852,136	26	420.073,983 298.851,057	15.534
27	420.044,603 298.834,928	28	420.022,739 298.828,655	22.746
29	420.018,275 298.828,314	30	420.007,283 298.830,767	11.262

Punct început	X / Y	Punct sfârșit	X / Y	Lungime segment (** (m)
12	420.113,903 298.844,31	13	420.113,922 298.844,204	0.108
14	420.116,324 298.844,22	15	420.131,225 298.845,139	14.929
16	420.132,764 298.843,873	17	420.134,583 298.844,301	1.868
18	420.137,106 298.846,44	19	420.124,611 298.857,988	17.014
20	420.124,282 298.856,014	21	420.123,056 298.854,3	2.107
22	420.121,325 298.853,193	23	420.103,34 298.853,151	17.985
24	420.103,327 298.853,024	25	420.089,479 298.852,136	13.876
26	420.073,983 298.851,057	27	420.044,603 298.834,928	33.516
28	420.022,739 298.828,655	29	420.018,275 298.828,314	4.477
30	420.007,283 298.830,767	1	419.983,633 298.838,879	25.003

\*\* Lungimile segmentelor sunt determinate în planul de proiecție Stereo 70 și sunt rotunjite la 1 milimetru.

\*\*\* Distanța dintre puncte este formată din segmente cumulate ce sunt mai mici decât valoarea 1 milimetru.





**DATE DESPRE IMOBILUL NR. 15436**

Oficiul de Cadastru și Publicitate Imobiliară DOLJ  
Biroul de Cadastru și Publicitate Imobiliară Craiova

**A. Partea I. Descrierea imobilului**

TEREN Intravilan

Adresa: Loc. Leu, Jud. Dolj, DC 2146

Nr. Crt	Nr cadastral Nr. topografic	Suprafața* (mp)	Observații / Referințe
A1		Din acte: 1.020 Masurata: 1.464	Sector cadastral:13 Teren neimprejmut;

**B. Partea II. Proprietari și acte**

Inscrieri privitoare la dreptul de proprietate și alte drepturi reale	Referințe
/	
Act Normativ nr. HG 965, din 05/09/2002 emis de PARLAMENTUL ROMANIEI (ANEXA NR. 57/2002);	
B1	A1
Intabulare, drept de PROPRIETATE, dobandit prin Lege, cota actuala 1/1, cota initiala 1/1 1) COMUNA LEU - DOMENIU PUBLIC, CIF:4553631	

**C. Partea III. SARCINI .**

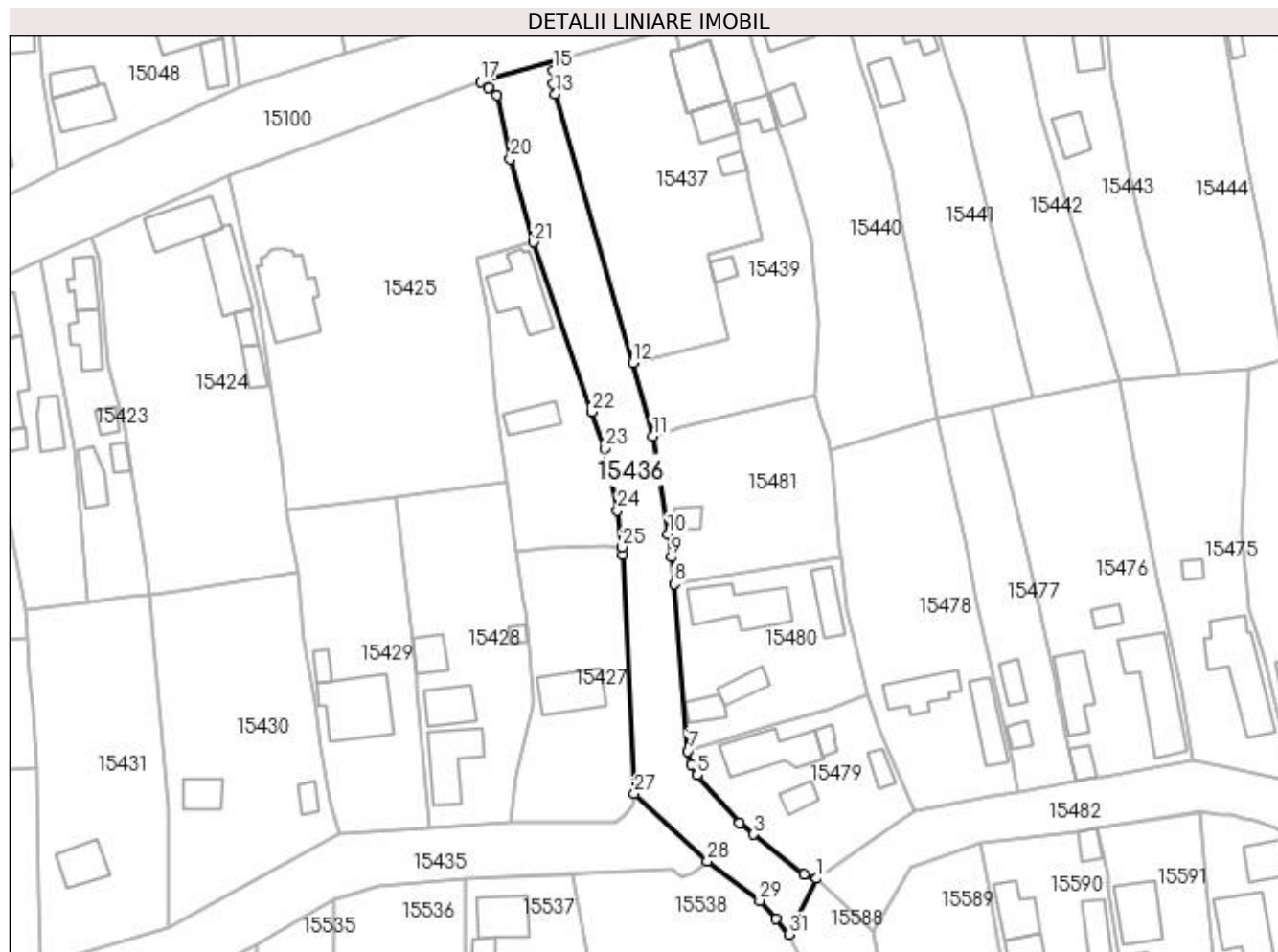
Inscrieri privind dezmembramintele dreptului de proprietate, drepturi reale de garanție și sarcini	Referințe
NU SUNT	

## Anexa Nr. 1 La Partea I

## Teren

Nr cadastral	Suprafața (mp)*	Observații / Referințe
	Din acte: 1.020 Masurata: 1.464	

\* Suprafața este determinată în planul de proiecție Stereo 70.



## Date referitoare la teren

Crt	Categorie folosință	Intravilan	Suprafața (mp)	Tarla	Parcelă	Nr. topo	Observații / Referințe
1	drum	DA	1.464	-	DC 2146	-	

## Lungime Segmente

1) Valorile lungimilor segmentelor sunt obținute din proiecție în plan.

Punct început	X / Y	Punct sfârșit	X / Y	Lungime segment (** (m)
1	420.155,877 298.843,434	2	420.153,658 298.844,125	2.324
3	420.145,042 298.851,04	4	420.142,671 298.852,98	3.064
5	420.135,38 298.861,165	6	420.134,368 298.863,057	2.146
7	420.133,745 298.865,31	8	420.131,439 298.893,994	28.777
9	420.130,979 298.898,571	10	420.130,356 298.902,488	3.966

Punct început	X / Y	Punct sfârșit	X / Y	Lungime segment (** (m)
2	420.153,658 298.844,125	3	420.145,042 298.851,04	11.048
4	420.142,671 298.852,98	5	420.135,38 298.861,165	10.961
6	420.134,368 298.863,057	7	420.133,745 298.865,31	2.338
8	420.131,439 298.893,994	9	420.130,979 298.898,571	4.6
10	420.130,356 298.902,488	11	420.127,767 298.919,284	16.994

Punct început	X / Y	Punct sfârșit	X / Y	Lungime segment (** (m)
11	420.127,767 298.919,284	12	420.124,311 298.931,895	13.076
13	420.111,044 298.977,986	14	420.110,637 298.979,771	1.831
15	420.110,641 298.982,036	16	420.111,924 298.983,863	2.232
17	420.098,213 298.980,127	18	420.099,507 298.979,02	1.703
19	420.101,08 298.977,866	20	420.103,321 298.966,85	11.242
21	420.107,222 298.952,568	22	420.117,328 298.923,501	30.774
23	420.119,517 298.917,189	24	420.121,662 298.906,563	10.84
25	420.122,515 298.900,302	26	420.122,689 298.898,956	1.357
27	420.124,611 298.857,988	28	420.137,106 298.846,44	17.014
29	420.146,091 298.839,679	30	420.148,88 298.836,525	4.21
31	420.151,13 298.833,876	1	420.155,877 298.843,434	10.672

Punct început	X / Y	Punct sfârșit	X / Y	Lungime segment (** (m)
12	420.124,311 298.931,895	13	420.111,044 298.977,986	47.962
14	420.110,637 298.979,771	15	420.110,641 298.982,036	2.265
16	420.111,924 298.983,863	17	420.098,213 298.980,127	14.211
18	420.099,507 298.979,02	19	420.101,08 298.977,866	1.951
20	420.103,321 298.966,85	21	420.107,222 298.952,568	14.805
22	420.117,328 298.923,501	23	420.119,517 298.917,189	6.681
24	420.121,662 298.906,563	25	420.122,515 298.900,302	6.319
26	420.122,689 298.898,956	27	420.124,611 298.857,988	41.013
28	420.137,106 298.846,44	29	420.146,091 298.839,679	11.245
30	420.148,88 298.836,525	31	420.151,13 298.833,876	3.476

\*\* Lungimile segmentelor sunt determinate în planul de proiecție Stereo 70 și sunt rotunjite la 1 milimetru.

\*\*\* Distanța dintre puncte este formată din segmente cumulate ce sunt mai mici decât valoarea 1 milimetru.



**DATE DESPRE IMOBILUL NR. 15437**

Oficiul de Cadastru și Publicitate Imobiliară DOLJ  
Biroul de Cadastru și Publicitate Imobiliară Craiova

**A. Partea I. Descrierea imobilului**

TEREN Intravilan

Adresa: Loc. Leu, Nr. 632, Jud. Dolj, T119, P2165,2165/1

Nr. Crt	Nr cadastral Nr. topografic	Suprafața* (mp)	Observații / Referințe
A1	33294	Din acte: 1.063 Masurata: 1.239	Sector cadastral:13 Teren imprejmuit;

**Construcții**

Crt	Nr cadastral Nr. topografic	Adresa	Observații / Referințe
A1.1		Loc. Leu, Nr. 632, Jud. Dolj, fost T.119, P.2165, 2165/1	Nr. niveluri:1; S. construita la sol:37 mp; CASA DE LOCUIT DIN CARAMIDA,ACOPERITA CU TIGLA
A1.2		Loc. Leu, Nr. 632, Jud. Dolj	Nr. niveluri:1; S. construita la sol:14 mp; CONSTRUCTIE ANEXA

**B. Partea II. Proprietari și acte**

Inscrieri privitoare la dreptul de proprietate și alte drepturi reale		Referințe
<b>145260 / 10/07/2019</b>		
Act Notarial nr. CONTRACT DE VANZARE NR. AUT.1220, din 09/06/2019 emis de NP GHIZDAVU STELA;		
B1	Intabulare, drept de PROPRIETATE, dobandit prin Conventie, cota actuala 1/2, cota initiala 1/2 1) APOSTOL LUMINITA LAURA 2) CIORTAN FLORIN	A1, A1.1
B2	Intabulare, drept de PROPRIETATE, dobandit prin Conventie, cota actuala 1/2, cota initiala 1/2 1) BUȚĂ ANDRADA-ELENA, necasatorita	A1, A1.1
/		
Act Normativ nr. LEGEA 7, din 13/03/1996 emis de GUVERNUL ROMANIEI;		
B3	Intabulare, drept de PROPRIETATE, dobandit prin Lege, cota actuala 1/1, cota initiala 1/1 1) CIORTAN FLORIN 2) APOSTOL LUMINITA LAURA 3) BUȚĂ ANDRADA-ELENA, necasatorita	A1.2

**C. Partea III. SARCINI**

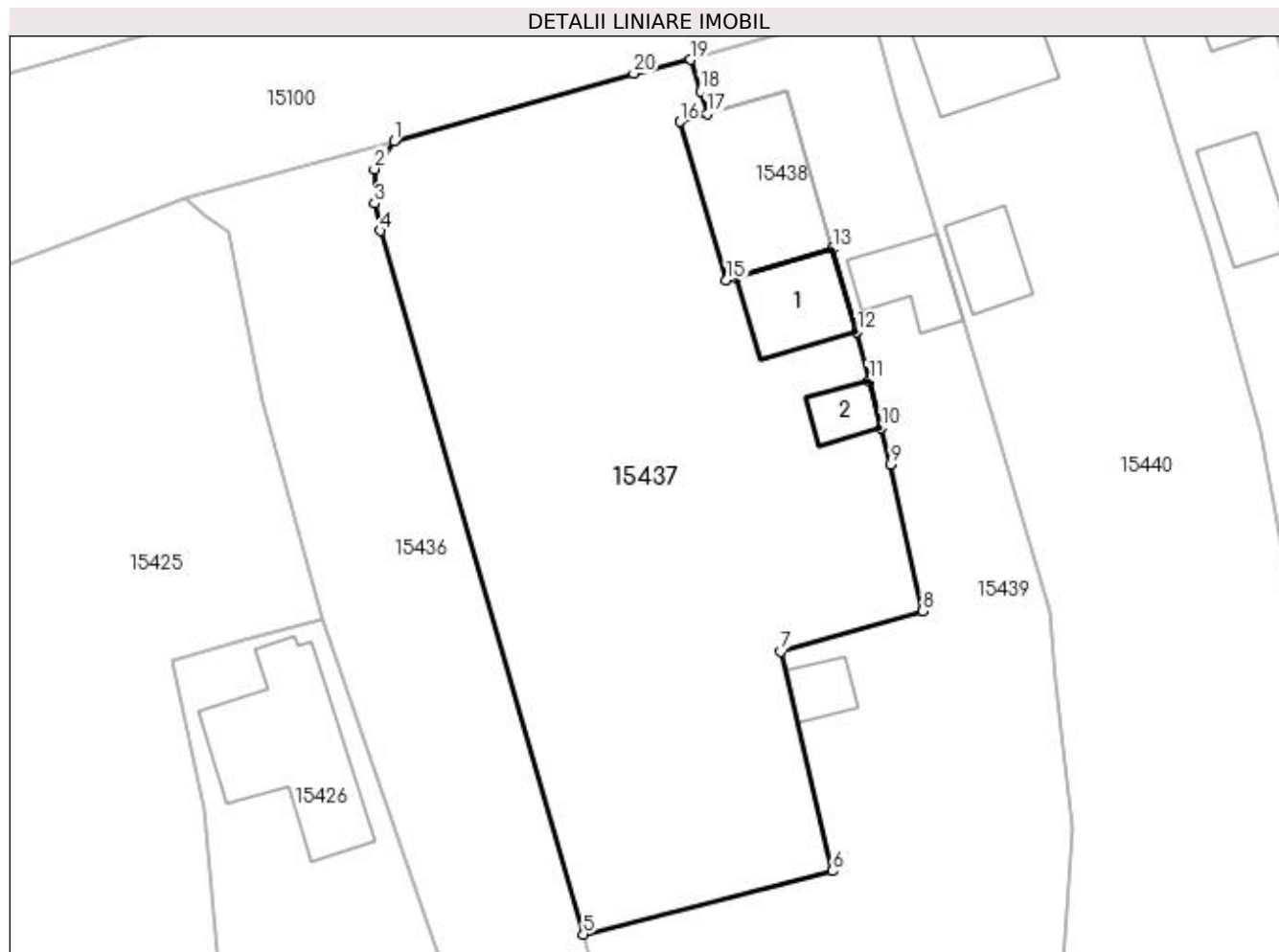
Inscrieri privind dezmembramintele dreptului de proprietate, drepturi reale de garanție și sarcini		Referințe
<b>145260 / 10/07/2019</b>		
Act Notarial nr. CONTRACT DE VANZARE NR. AUT.1220, din 09/06/2019 emis de NP GHIZDAVU STELA;		
C1	Intabulare, drept de UZUFRACT VIAGER, cota actuala 1/1, cota initiala 1/1 1) STOICU MARIA	A1, A1.1

## Anexa Nr. 1 La Partea I

## Teren

Nr cadastral	Suprafața (mp)*	Observații / Referințe
33294	Din acte: 1.063 Masurata: 1.239	

\* Suprafața este determinată în planul de proiecție Stereo 70.



## Date referitoare la teren

Crt	Categorie folosință	Intra vilan	Suprafața (mp)	Tarla	Parcelă	Nr. topo	Observații / Referințe
1	curți constructii	DA	214	119	2165	-	
2	arabil	DA	1.025	119	2165/1	-	

## Date referitoare la construcții

Crt	Număr	Destinație construcție	Supraf. (mp)	Situație juridică	Observații / Referințe
A1.1		construcții de locuințe	37	Cu acte	Nr. niveluri:1; S. construita la sol:37 mp; CASA DE LOCUIT DIN CARAMIDA,ACOPERITA CU TIGLA
A1.2		construcții anexa	14	Cu acte	Nr. niveluri:1; S. construita la sol:14 mp; CONSTRUCTIE ANEXA

## Lungime Segmente

1) Valorile lungimilor segmentelor sunt obținute din proiecție în plan.

Punct început	X / Y	Punct sfârșit	X / Y	Lungime segment (** (m)
1	420.111,924 298.983,863	2	420.110,641 298.982,036	2.232

Punct început	X / Y	Punct sfârșit	X / Y	Lungime segment (** (m)
2	420.110,641 298.982,036	3	420.110,637 298.979,771	2.265
3	420.110,637 298.979,771	4	420.111,044 298.977,986	1.831
4	420.111,044 298.977,986	5	420.124,311 298.931,895	47.962
5	420.124,311 298.931,895	6	420.140,67 298.936,041	16.876
6	420.140,67 298.936,041	7	420.137,246 298.950,432	14.793
7	420.137,246 298.950,432	8	420.146,571 298.953,09	9.696
8	420.146,571 298.953,09	9	420.144,451 298.962,678	9.82
9	420.144,451 298.962,678	10	420.143,839 298.965,07	2.469
10	420.143,839 298.965,07	11	420.143,05 298.968,156	3.185
11	420.143,05 298.968,156	12	420.142,263 298.971,365	3.304
12	420.142,263 298.971,365	13	420.140,668 298.976,806	5.67
13	420.140,668 298.976,806	14	420.134,325 298.974,947	6.61
14	420.134,325 298.974,947	15	420.133,701 298.974,764	0.65
15	420.133,701 298.974,764	16	420.130,663 298.985,128	10.8
16	420.130,663 298.985,128	17	420.132,445 298.985,65	1.857
17	420.132,445 298.985,65	18	420.131,993 298.987,134	1.551
18	420.131,993 298.987,134	19	420.131,365 298.989,193	2.153
19	420.131,365 298.989,193	20	420.127,636 298.988,282	3.839
20	420.127,636 298.988,282	1	420.111,924 298.983,863	16.322

\*\* Lungimile segmentelor sunt determinate în planul de proiecție Stereo 70 și sunt rotunjite la 1 milimetru.

\*\*\* Distanța dintre puncte este formată din segmente cumulate ce sunt mai mici decât valoarea 1 milimetru.





**DATE DESPRE IMOBILUL NR. 15438**

Oficiul de Cadastru și Publicitate Imobiliară DOLJ  
Biroul de Cadastru și Publicitate Imobiliară Craiova

**A. Partea I. Descrierea imobilului**

TEREN Intravilan

Adresa: Loc. Leu, Nr. 632, Jud. Dolj, T119, P2165, 2165/1

Nr. Crt	Nr cadastral Nr. topografic	Suprafața* (mp)	Observații / Referințe
A1	33296	78	Sector cadastral:13 Teren imprejmuit; Constructia C1 inscrisa in CF 33296-C1;

**B. Partea II. Proprietari și acte**

Inscrieri privitoare la dreptul de proprietate și alte drepturi reale		Referințe
<b>159258 / 22/08/2018</b>		
Act Notarial nr. Act de partaj voluntar nr.1489, din 22/08/2018 emis de Ghizdavu Stela (act notarial nr incheiere de rectificare nr 9 din 11.09.2018, emis de Ghizdavu Stela;act notarial nr Act de apartamentare nr. 1488 din 22.08.2018, emis de Ghizdavu Stela);		
B13	Intabulare, drept de PROPRIETATE, dobandit prin Conventie, cota actuala 1/2, cota initiala 1/2 1) <b>APOSTOL MĂDĂLIN-LAURENȚIU</b> <i>OBSERVATII: aferent ap 2 inscris in CFE 33296-C1-U2</i>	A1
<b>145244 / 10/07/2019</b>		
Act Notarial nr. Contract de vanzare nr. aut.1220, din 09/06/2019 emis de NP Ghizdavu Stela;		
B15	Intabulare, drept de PROPRIETATE, dobandit prin Conventie, cota actuala 1/4, cota initiala 1/4 1) <b>CIORTAN FLORIN</b> 2) <b>APOSTOL LUMINITA LAURA</b>	A1
B16	Intabulare, drept de PROPRIETATE, dobandit prin Conventie, cota actuala 1/4, cota initiala 1/4 1) <b>BUȚĂ ANDRADA-ELENA</b> , necasatorita	A1

**C. Partea III. SARCINI**

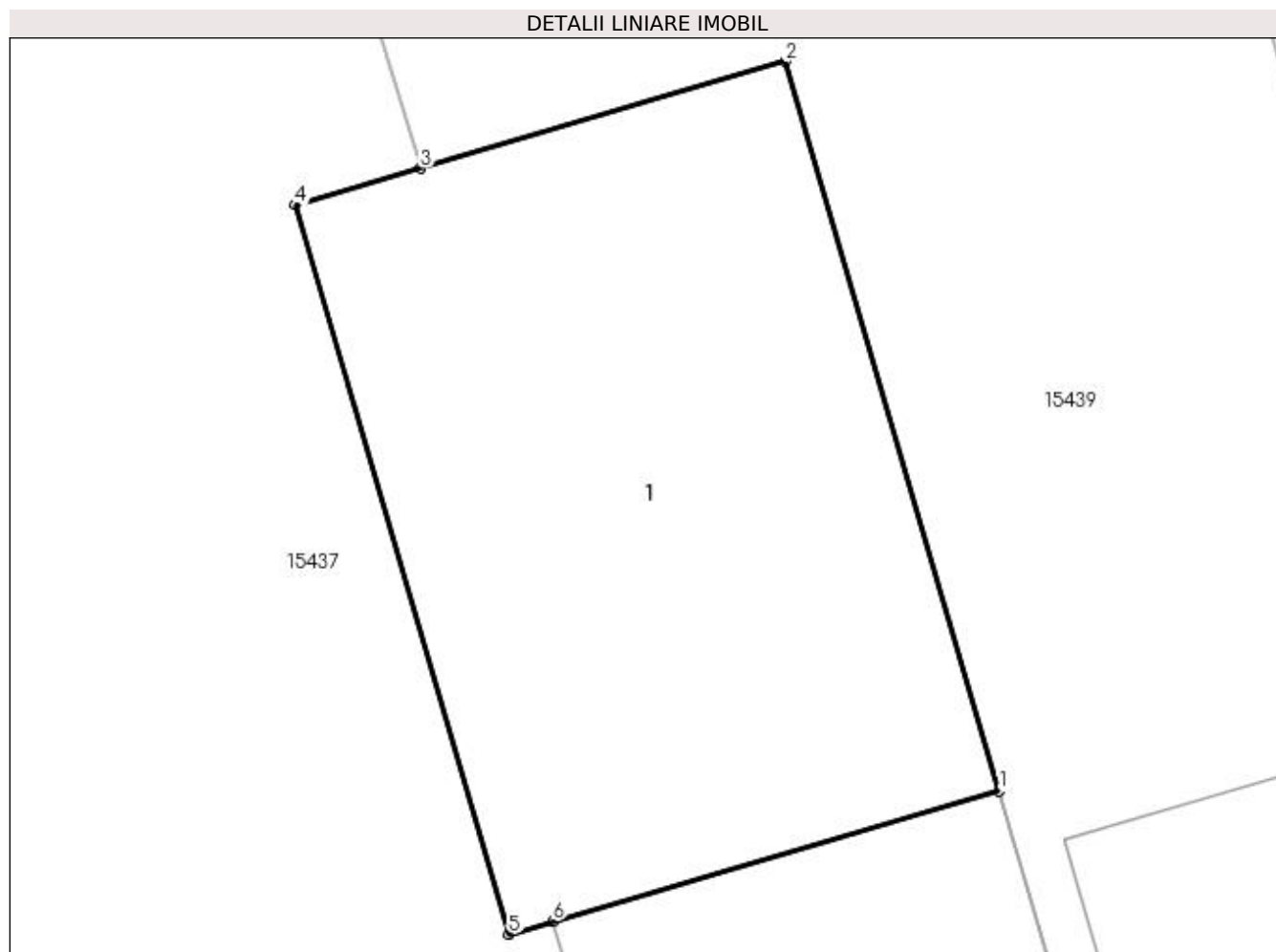
Inscrieri privind dezmembramintele dreptului de proprietate, drepturi reale de garanție și sarcini		Referințe
<b>145244 / 10/07/2019</b>		
Act Notarial nr. Contract de vanzare nr. aut.1220, din 09/06/2019 emis de NP Ghizdavu Stela;		
C1	Intabulare, drept de UZUFRACT VIAGER, cota actuala 1/2, cota initiala 1/2 1) <b>STOICU MARIA</b>	A1

## Anexa Nr. 1 La Partea I

## Teren

Nr cadastral	Suprafața (mp)*	Observații / Referințe
33296	78	

\* Suprafața este determinată în planul de proiecție Stereo 70.



## Date referitoare la teren

Crt	Categorie folosință	Intravilan	Suprafața (mp)	Tarla	Parcelă	Nr. topo	Observații / Referințe
1	curți constructii	DA	78	119	2165	-	

## Lungime Segmente

1) Valorile lungimilor segmentelor sunt obținute din proiecție în plan.

Punct început	X / Y	Punct sfârșit	X / Y	Lungime segment (** (m)
1	420.140,668 298.976,806	2	420.137,63 298.987,17	10.8
2	420.137,63 298.987,17	3	420.132,445 298.985,65	5.403
3	420.132,445 298.985,65	4	420.130,663 298.985,128	1.857
4	420.130,663 298.985,128	5	420.133,701 298.974,764	10.8
5	420.133,701 298.974,764	6	420.134,325 298.974,947	0.65

Punct început	X / Y	Punct sfârșit	X / Y	Lungime segment (** (m)
6	420.134,325 298.974,947	1	420.140,668 298.976,806	6.61

\*\* Lungimile segmentelor sunt determinate în planul de proiecție Stereo 70 și sunt rotunjite la 1 milimetru.

\*\*\* Distanța dintre puncte este formată din segmente cumulate ce sunt mai mici decât valoarea 1 milimetru.



**DATE DESPRE IMOBILUL NR. 15439**

Oficiul de Cadastru și Publicitate Imobiliară DOLJ  
Biroul de Cadastru și Publicitate Imobiliară Craiova

**A. Partea I. Descrierea imobilului**

TEREN Intravilan

Adresa: Loc. Leu, Nr. 632, Jud. Dolj, T119, P2165,2165/1

Nr. Crt	Nr cadastral Nr. topografic	Suprafața* (mp)	Observații / Referințe
A1	33295	Din acte: 959 Masurata: 953	Sector cadastral:13 Teren imprejmuit;

**Construcții**

Crt	Nr cadastral Nr. topografic	Adresa	Observații / Referințe
A1.1		Loc. Leu, Nr. 632, Jud. Dolj, fost T.119, P.2165, 2165/1	Nr. niveluri:1; S. construita la sol:29 mp; CONSTRUCTIE ANEXA
A1.2		Loc. Leu, Jud. Dolj	Nr. niveluri:1; S. construita la sol:14 mp; CONSTRUCTIE ANEXA

**B. Partea II. Proprietari și acte**

Inscrieri privitoare la dreptul de proprietate și alte drepturi reale		Referințe
<b>64600 / 16/03/2018</b>		
Act Notarial nr. CM 66, din 03/07/2017 emis de BNP GAGEATU ILIE (ACT ADMINISTRATIV NR CERTIFICAT FISCAL NR 3872 DIN 17.07.2017, EMIS DE PRIMARIA LEU;ACT ADMINISTRATIV NR CNS 3871 DIN 17.07.2017, EMIS DE PRIMARIA COM LEU;ACT NORMATIV NR TDP 2721 DIN 25.03.2004, EMIS DE COMISIA JUDETEANA DOLJ;ACT ADMINISTRATIV NR CERTIFICAT DE CASATORIE SERIA CY NR. 074179 DIN 01.10.2016, EMIS DE PRIMARIA COM LEU);		
B1	Intabulare, drept de PROPRIETATE, dobandit prin Succesiune, cota actuala 1/4, cota initiala 1/4 1) <b>APOSTOL MĂDĂLIN-LAURENȚIU</b> OBSERVATII: POZITIE TRANSCRISA DIN CF 33167/LEU, INSCRISA PRIN INCHEIEREA NR. 114635 DIN 28/07/2017;	A1
<b>159281 / 22/08/2018</b>		
Act Notarial nr. ACT DE PARTAJ NR.1489, din 22/08/2018 emis de GHIZDAVU STELA;		
B2	Intabulare, drept de PROPRIETATE, dobandit prin lesire Din Indiviziune, cota actuala 3/4, cota initiala 3/4 1) <b>APOSTOL MĂDĂLIN-LAURENȚIU</b>	A1
<b>64600 / 16/03/2018</b>		
Act Notarial nr. CM 66, din 03/07/2017 emis de BNP GAGEATU ILIE (ACT ADMINISTRATIV NR CERTIFICAT FISCAL NR 3872 DIN 17.07.2017, EMIS DE PRIMARIA LEU;ACT ADMINISTRATIV NR CNS 3871 DIN 17.07.2017, EMIS DE PRIMARIA COM LEU;ACT NORMATIV NR TDP 2721 DIN 25.03.2004, EMIS DE COMISIA JUDETEANA DOLJ;ACT ADMINISTRATIV NR CERTIFICAT DE CASATORIE SERIA CY NR. 074179 DIN 01.10.2016, EMIS DE PRIMARIA COM LEU);		
B3	Intabulare, drept de PROPRIETATE, dobandit prin Succesiune, cota actuala 1/8, cota initiala 1/8 1) <b>APOSTOL MĂDĂLIN-LAURENȚIU</b> OBSERVATII: POZITIE TRANSCRISA DIN CF 33167/LEU, INSCRISA PRIN INCHEIEREA NR. 114635 DIN 28/07/2017;	A1.1
<b>159281 / 22/08/2018</b>		
Act Notarial nr. ACT DE PARTAJ NR.1489, din 22/08/2018 emis de GHIZDAVU STELA;		
B4	Intabulare, drept de PROPRIETATE, dobandit prin lesire Din Indiviziune, cota actuala 7/8, cota initiala 7/8 1) <b>APOSTOL MĂDĂLIN-LAURENȚIU</b>	A1.1
/		
Act Normativ nr. LEGEA 7, din 13/03/1996 emis de GUVERNUL ROMANIEI;		
B5	Intabulare, drept de PROPRIETATE, dobandit prin Lege, cota actuala 1/1, cota initiala 1/1 1) <b>APOSTOL MĂDĂLIN-LAURENȚIU</b> 2) <b>APOSTOL MĂDĂLIN-LAURENȚIU</b>	A1.2

**C. Partea III. SARCINI .**

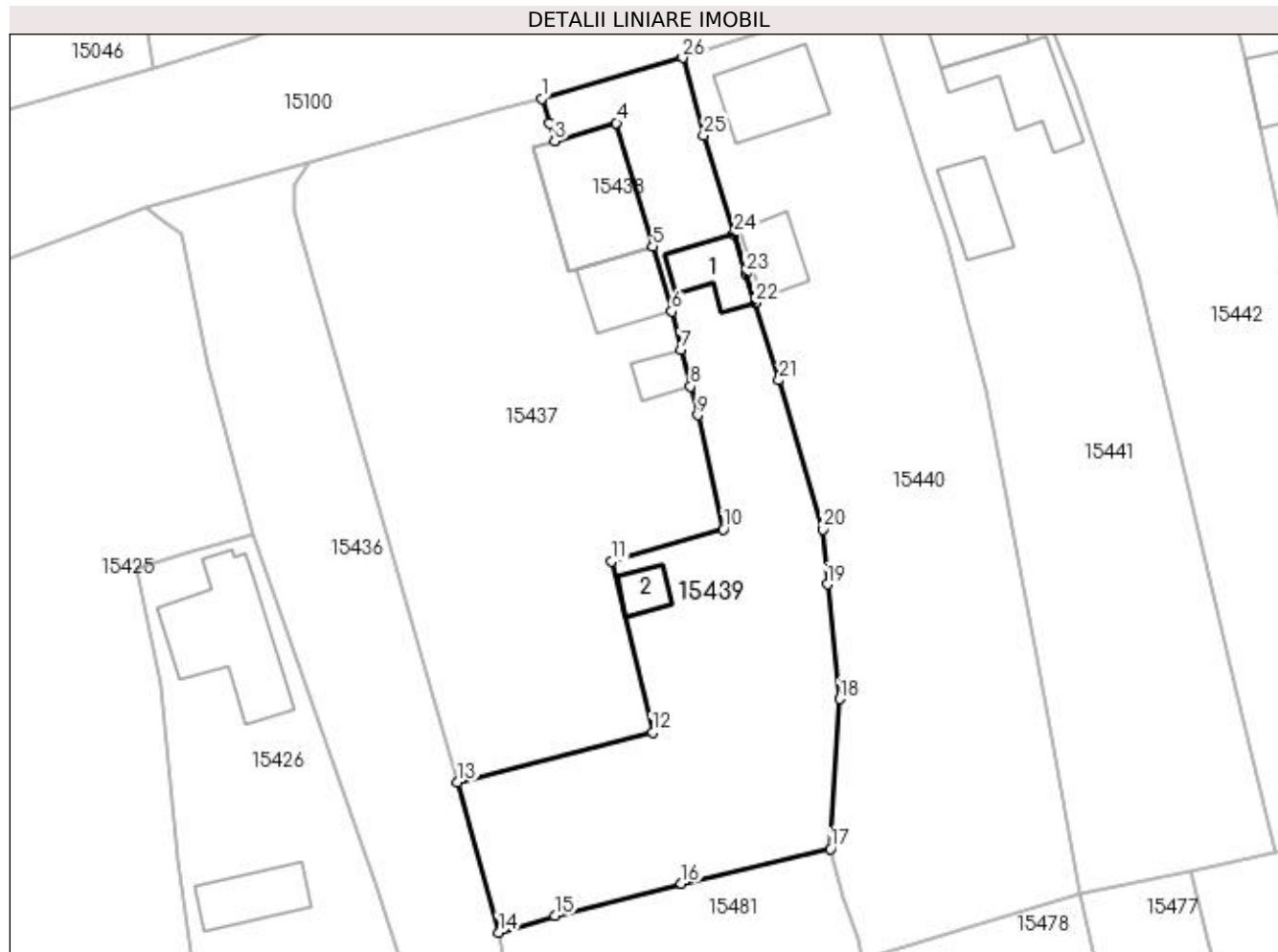
Inscrieri privind dezmembramintele dreptului de proprietate, drepturi reale de garanție și sarcini	Referințe
NU SUNT	

## Anexa Nr. 1 La Partea I

## Teren

Nr cadastral	Suprafața (mp)*	Observații / Referințe
33295	Din acte: 959 Masurata: 953	

\* Suprafața este determinată în planul de proiecție Stereo 70.



## Date referitoare la teren

Crt	Categorie folosință	Intra vilan	Suprafața (mp)	Tarla	Parcelă	Nr. topo	Observații / Referințe
1	curți constructii	DA	189	119	2165	-	
2	arabil	DA	764	119	2165/1	-	

## Date referitoare la construcții

Crt	Număr	Destinație construcție	Supraf. (mp)	Situație juridică	Observații / Referințe
A1.1		construcții anexa	29	Cu acte	Nr. niveluri:1; S. construita la sol:29 mp; CONSTRUCTIE ANEXA
A1.2		construcții anexa	14	Cu acte	Nr. niveluri:1; S. construita la sol:14 mp; CONSTRUCTIE ANEXA

## Lungime Segmente

1) Valorile lungimilor segmentelor sunt obținute din proiecție în plan.

Punct început	X / Y	Punct sfârșit	X / Y	Lungime segment (** (m)	Punct început	X / Y	Punct sfârșit	X / Y	Lungime segment (** (m)
1	420.131,365 298.989,193	2	420.131,993 298.987,134	2.153	2	420.131,993 298.987,134	3	420.132,445 298.985,65	1.551
3	420.132,445 298.985,65	4	420.137,63 298.987,17	5.403	4	420.137,63 298.987,17	5	420.140,668 298.976,806	10.8

Punct început	X / Y	Punct sfârșit	X / Y	Lungime segment (** (m)
5	420.140,668 298.976,806	6	420.142,263 298.971,365	5.67
7	420.143,05 298.968,156	8	420.143,839 298.965,07	3.185
9	420.144,451 298.962,678	10	420.146,571 298.953,09	9.82
11	420.137,246 298.950,432	12	420.140,67 298.936,041	14.793
13	420.124,311 298.931,895	14	420.127,767 298.919,284	13.076
15	420.132,462 298.920,676	16	420.143,08 298.923,388	10.959
17	420.155,579 298.926,287	18	420.156,343 298.938,864	12.6
19	420.155,302 298.948,481	20	420.154,954 298.953,086	4.618
21	420.151,252 298.965,58	22	420.149,254 298.972,088	6.808
23	420.148,498 298.974,553	24	420.147,486 298.977,849	3.448
25	420.144,939 298.986,145	26	420.143,173 298.992,624	6.715

Punct început	X / Y	Punct sfârșit	X / Y	Lungime segment (** (m)
6	420.142,263 298.971,365	7	420.143,05 298.968,156	3.304
8	420.143,839 298.965,07	9	420.144,451 298.962,678	2.469
10	420.146,571 298.953,09	11	420.137,246 298.950,432	9.696
12	420.140,67 298.936,041	13	420.124,311 298.931,895	16.876
14	420.127,767 298.919,284	15	420.132,462 298.920,676	4.897
16	420.143,08 298.923,388	17	420.155,579 298.926,287	12.831
18	420.156,343 298.938,864	19	420.155,302 298.948,481	9.673
20	420.154,954 298.953,086	21	420.151,252 298.965,58	13.031
22	420.149,254 298.972,088	23	420.148,498 298.974,553	2.579
24	420.147,486 298.977,849	25	420.144,939 298.986,145	8.678
26	420.143,173 298.992,624	1	420.131,365 298.989,193	12.296

\*\* Lungimile segmentelor sunt determinate în planul de proiecție Stereo 70 și sunt rotunjite la 1 milimetru.

\*\*\* Distanța dintre puncte este formată din segmente cumulate ce sunt mai mici decât valoarea 1 milimetru.





**DATE DESPRE IMOBILUL NR. 15440**

Oficiul de Cadastru și Publicitate Imobiliară DOLJ  
Biroul de Cadastru și Publicitate Imobiliară Craiova

**A. Partea I. Descrierea imobilului**

TEREN Intravilan

Adresa: Loc. Leu, Nr. 635, Jud. Dolj, T119, P2166,2166/1,2166/2

Nr. Crt	Nr cadastral Nr. topografic	Suprafața* (mp)	Observații / Referințe
A1	35471	Din acte: 1.187 Masurata: 1.326	Sector cadastral:13 Teren imprejmuit;

**Construcții**

Crt	Nr cadastral Nr. topografic	Adresa	Observații / Referințe
A1.1		Loc. Leu, Nr. 635, Jud. Dolj, fost T119, P2166, P2166/1, P2166/2	Nr. niveluri:1; S. construita la sol:50 mp; CASA DE LOCUIT
A1.2		Loc. Leu, Nr. 635, Jud. Dolj, fost T119, P2166, P2166/1, P2166/2	Nr. niveluri:1; S. construita la sol:26 mp; CONSTRUCTIE ANEXA

**B. Partea II. Proprietari și acte**

Inscrieri privitoare la dreptul de proprietate și alte drepturi reale	Referințe
<b>35874 / 28/02/2022</b>	
Act Notarial nr. CONTRACT DE VANZARE CUMPARARE CU CLAUZA DE INTRETINERE AUT NR 3147, din 24/06/1998 emis de BNP GAGEATU ILIE (CONTRACT DE VANZARE CUMPARARE NR 3147 ; ACT ADMINISTRATIV NR CNS NR 843 DIN 10.02.2022, EMIS DE PRIMARIA LEU;HOTARARE JUDECATOREASCA NR SC NR 4628 DIN 05.04.2017, EMIS DE JUDECATORIA CRAIOVA, DOSAR NR 41242/215/2014;HOTARARE JUDECATOREASCA NR DECIZIE NR 226/2021 DIN 09.02.2021, EMIS DE TRIBUNALUL DOLJ, DOSAR NR 41242/215/2014;ACT ADMINISTRATIV NR 41242/215/2014 DIN 23.04.2019, EMIS DE TRIBUNALUL DOLJ);	
B1	A1, A1.1, A1.2
Intabulare, drept de PROPRIETATE, dobandit prin Conventie, cota actuala 1/1, cota initiala 1/1	
1) ARON GHEORGHE	
2) ARON LUMINIȚA-MONICA	
OBSERVATII: DEF BUGA MARIA	

**C. Partea III. SARCINI .**

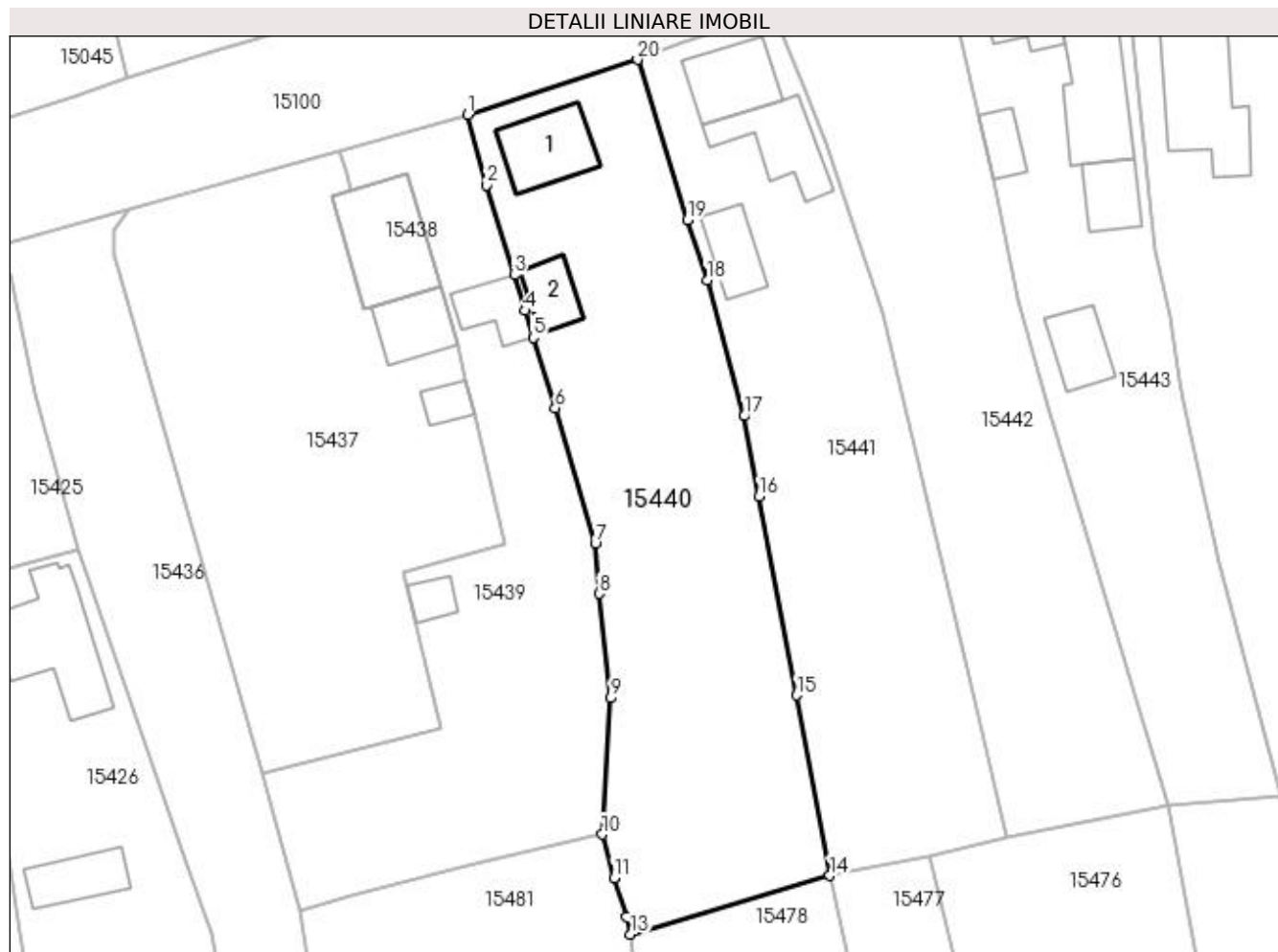
Inscrieri privind dezmembramintele dreptului de proprietate, drepturi reale de garanție și sarcini	Referințe
NU SUNT	

## Anexa Nr. 1 La Partea I

## Teren

Nr cadastral	Suprafața (mp)*	Observații / Referințe
35471	Din acte: 1.187 Masurata: 1.326	

\* Suprafața este determinată în planul de proiecție Stereo 70.



## Date referitoare la teren

Crt	Categorie folosință	Intravilan	Suprafața (mp)	Tarla	Parcelă	Nr. topo	Observații / Referințe
1	curți constructii	DA	406	119	2166	-	
2	arabil	DA	618	119	2166/1	-	
3	vie	DA	302	119	2166/2	-	

## Date referitoare la construcții

Crt	Număr	Destinație construcție	Supraf. (mp)	Situație juridică	Observații / Referințe
A1.1		construcții de locuințe	50	Cu acte	Nr. niveluri:1; S. construita la sol:50 mp; CASA DE LOCUIT
A1.2		construcții anexa	26	Cu acte	Nr. niveluri:1; S. construita la sol:26 mp; CONSTRUCTIE ANEXA

## Lungime Segmente

1) Valorile lungimilor segmentelor sunt obținute din proiecție în plan.

Punct început	X / Y	Punct sfârșit	X / Y	Lungime segment (** (m)
1	420.143,173 298.992,624	2	420.144,939 298.986,145	6.715

Punct început	X / Y	Punct sfârșit	X / Y	Lungime segment (** (m)
2	420.144,939 298.986,145	3	420.147,486 298.977,849	8.678
3	420.147,486 298.977,849	4	420.148,498 298.974,553	3.448
4	420.148,498 298.974,553	5	420.149,254 298.972,088	2.579
5	420.149,254 298.972,088	6	420.151,252 298.965,58	6.808
6	420.151,252 298.965,58	7	420.154,954 298.953,086	13.031
7	420.154,954 298.953,086	8	420.155,302 298.948,481	4.618
8	420.155,302 298.948,481	9	420.156,343 298.938,864	9.673
9	420.156,343 298.938,864	10	420.155,579 298.926,287	12.6
10	420.155,579 298.926,287	11	420.156,673 298.922,281	4.153
11	420.156,673 298.922,281	12	420.157,873 298.918,737	3.742
12	420.157,873 298.918,737	13	420.158,2 298.917,082	1.687
13	420.158,2 298.917,082	14	420.176,571 298.922,493	19.151
14	420.176,571 298.922,493	15	420.173,526 298.939,115	16.899
15	420.173,526 298.939,115	16	420.170,061 298.957,427	18.637
16	420.170,061 298.957,427	17	420.168,683 298.964,849	7.549
17	420.168,683 298.964,849	18	420.165,262 298.977,351	12.962
18	420.165,262 298.977,351	19	420.163,455 298.982,951	5.884
19	420.163,455 298.982,951	20	420.158,852 298.997,697	15.448
20	420.158,852 298.997,697	1	420.143,173 298.992,624	16.479

\*\* Lungimile segmentelor sunt determinate în planul de proiecție Stereo 70 și sunt rotunjite la 1 milimetru.

\*\*\* Distanța dintre puncte este formată din segmente cumulate ce sunt mai mici decât valoarea 1 milimetru.



**DATE DESPRE IMOBILUL NR. 15441**

Oficiul de Cadastru și Publicitate Imobiliară DOLJ  
Biroul de Cadastru și Publicitate Imobiliară Craiova

**A. Partea I. Descrierea imobilului**

TEREN Intravilan

Adresa: Loc. Leu, Nr. 636, Jud. Dolj, T119, P2167,2167/1,2167/2

Nr. Crt	Nr cadastral Nr. topografic	Suprafața* (mp)	Observații / Referințe
A1	31804	Din acte: 1.237 Masurata: 1.174	Sector cadastral:13 Teren neimprijmit;

**Construcții**

Crt	Nr cadastral Nr. topografic	Adresa	Observații / Referințe
A1.1		Loc. Leu, Jud. Dolj, fosta T119, P2167, P2167/1, P2167/2	Nr. niveluri:1; S. construita la sol:48 mp; CASA DE LOCUIT
A1.2		Loc. Leu, Jud. Dolj	Nr. niveluri:1; S. construita la sol:50 mp; CONSTRUCTIE ANEXA
A1.3		Loc. Leu, Jud. Dolj	Nr. niveluri:1; S. construita la sol:33 mp; CONSTRUCTIE ANEXA

**B. Partea II. Proprietari și acte**

Inscrieri privitoare la dreptul de proprietate și alte drepturi reale		Referințe
<b>94936 / 08/08/2014</b>		
Act Administrativ nr. TDP NR. 3153, din 24/03/2005 emis de CJ DOLJ (CERTIFICAT DE MOSTENITOR SUPLIMENTAR NR. 97/17-05-2014 EMIS DE BNP DOINA FAURAR; ACT NOTARIAL NR. INCHEIERE DE COMPLETARE NR. 104/09-07-2014 EMIS DE BNP DOINA FAURAR; ACT ADMINISTRATIV NR. ANEXA 1 NR. 4082/25-06-2014 EMIS DE PRIMARIA COMUNEI LEU; ACT ADMINISTRATIV NR. ANEXA 2 NR. 4083/25-06-2014 EMIS DE PRIMARIA COMUNEI LEU; ACT ADMINISTRATIV NR. ADEVERINTA NR. 3935/18-06-2014 EMIS DE CONSILIUL LOCAL LEU);		
B1	Intabulare, drept de PROPRIETATE, dobandit prin Succesiune, cota actuala 1/1, cota initiala 1/1 1) MITRAN AUREL OBSERVATII: DEF GHINA MARIA	A1, A1.1
/		
Act Normativ nr. LEGEA 7, din 13/03/1996 emis de GUVERNUL ROMANIEI;		
B2	Intabulare, drept de PROPRIETATE, dobandit prin Lege, cota actuala 1/1, cota initiala 1/1 1) MITRAN AUREL	A1.2, A1.3

**C. Partea III. SARCINI .**

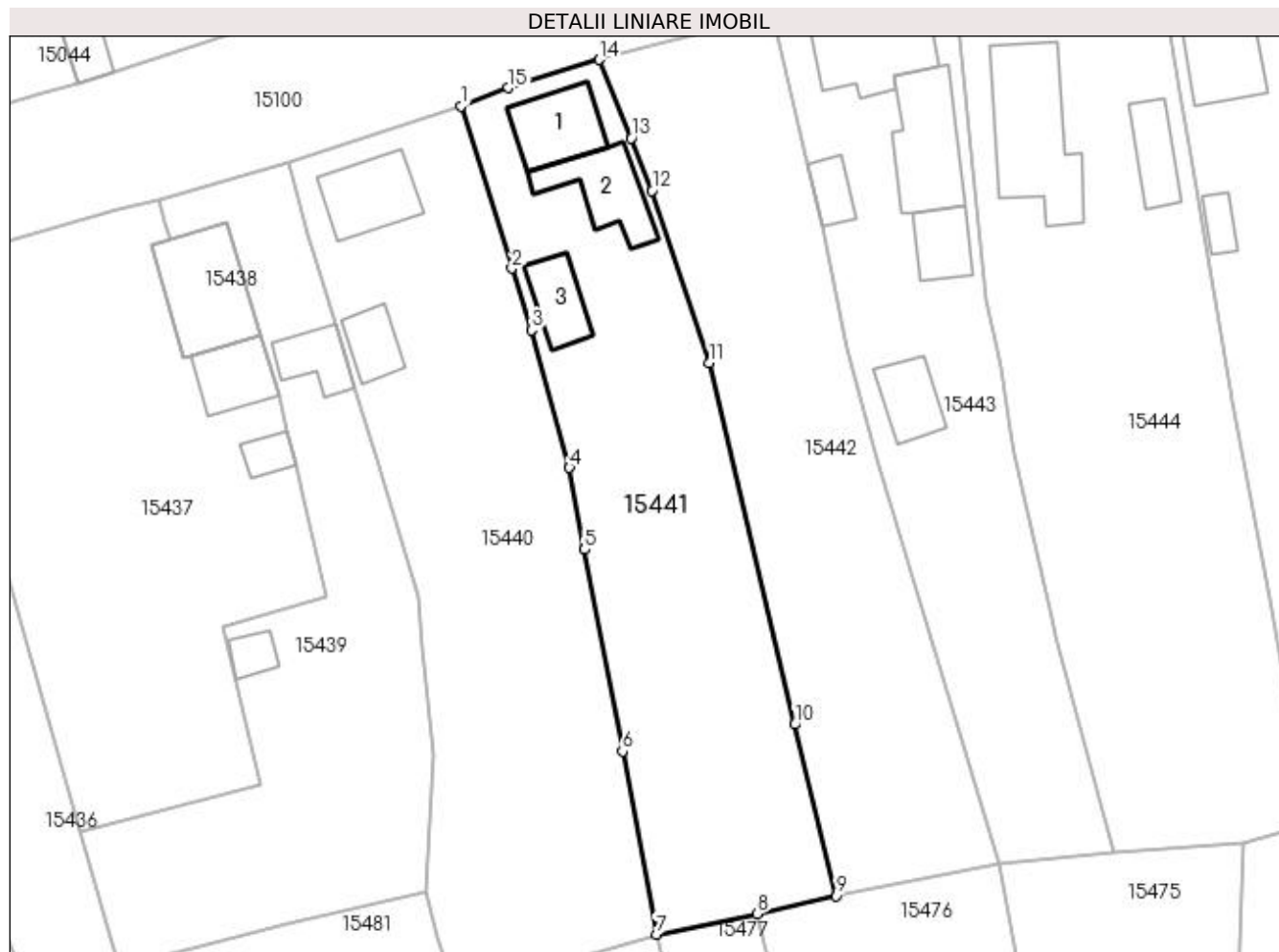
Inscrieri privind dezmembramintele dreptului de proprietate, drepturi reale de garanție și sarcini	Referințe
NU SUNT	

## Anexa Nr. 1 La Partea I

## Teren

Nr cadastral	Suprafața (mp)*	Observații / Referințe
31804	Din acte: 1.237 Masurata: 1.174	

\* Suprafața este determinată în planul de proiecție Stereo 70.



## Date referitoare la teren

Crt	Categorie folosință	Intra vilan	Suprafața (mp)	Tarla	Parcelă	Nr. topo	Observații / Referințe
1	curți constructii	DA	358	119	2167	-	Teren împrejmuit partial- gard din beton, gard din lemn, gard din plasa de sarma si limita conventionala
2	arabil	DA	588	119	2167/1	-	Teren imprejmuit partial- gard din beton, gard din lemn, gard din plasa de sarma si limita conventionala
3	vie	DA	228	119	2167/2	-	Teren imprejmuit partial- gard din beton, gard din lemn, gard din plasa de sarma si limita conventionala

## Date referitoare la construcții

Crt	Număr	Destinație construcție	Supraf. (mp)	Situație juridică	Observații / Referințe
A1.1		construcții de locuințe	48	Cu acte	Nr. niveluri:1; S. construita la sol:48 mp; CASA DE LOCUIT
A1.2		construcții anexa	50	Cu acte	Nr. niveluri:1; S. construita la sol:50 mp; CONSTRUCTIE ANEXA
A1.3		construcții anexa	33	Cu acte	Nr. niveluri:1; S. construita la sol:33 mp; CONSTRUCTIE ANEXA

**Lungime Segmente**

1) Valorile lungimilor segmentelor sunt obținute din proiecție în plan.

Punct început	X / Y	Punct sfârșit	X / Y	Lungime segment (** (m)
1	420.158,852 298.997,697	2	420.163,455 298.982,951	15.448
2	420.163,455 298.982,951	3	420.165,262 298.977,351	5.884
3	420.165,262 298.977,351	4	420.168,683 298.964,849	12.962
4	420.168,683 298.964,849	5	420.170,061 298.957,427	7.549
5	420.170,061 298.957,427	6	420.173,526 298.939,115	18.637
6	420.173,526 298.939,115	7	420.176,571 298.922,493	16.899
7	420.176,571 298.922,493	8	420.185,742 298.924,368	9.361
8	420.185,742 298.924,368	9	420.192,911 298.926,001	7.353
9	420.192,911 298.926,001	10	420.189,157 298.941,548	15.994
10	420.189,157 298.941,548	11	420.181,416 298.974,395	33.747
11	420.181,416 298.974,395	12	420.176,199 298.990,023	16.476
12	420.176,199 298.990,023	13	420.174,291 298.994,776	5.122
13	420.174,291 298.994,776	14	420.171,412 299.001,902	7.686
14	420.171,412 299.001,902	15	420.163,153 298.999,328	8.651
15	420.163,153 298.999,328	1	420.158,852 298.997,697	4.6

\*\* Lungimile segmentelor sunt determinate în planul de proiecție Stereo 70 și sunt rotunjite la 1 milimetru.

\*\*\* Distanța dintre puncte este formată din segmente cumulate ce sunt mai mici decât valoarea 1 milimetru.





**DATE DESPRE IMOBILUL NR. 15442**

Oficiul de Cadastru și Publicitate Imobiliară DOLJ  
Biroul de Cadastru și Publicitate Imobiliară Craiova

**A. Partea I. Descrierea imobilului**

TEREN Intravilan

Adresa: Loc. Leu, Nr. 638, Jud. Dolj, T119, P2168

Nr. Crt	Nr cadastral Nr. topografic	Suprafața* (mp)	Observații / Referințe
A1		Din acte: 1.248 Masurata: 1.103	Sector cadastral:13 Teren neimprejmut;

**B. Partea II. Proprietari și acte**

Inscrieri privitoare la dreptul de proprietate și alte drepturi reale		Referințe
/		
Act Administrativ nr. TDP 954-46046, din 18/04/1997 emis de CONSILIUL JUDETEAN DOLJ;		
B1	Intabulare, drept de PROPRIETATE, dobandit prin Constituire, cota actuala 1/1, cota initiala 1/1 1) FLOREA ELENA, LIPSĂ CNP	A1

**C. Partea III. SARCINI .**

Inscrieri privind dezmembramintele dreptului de proprietate, drepturi reale de garanție și sarcini	Referințe
NU SUNT	

## Anexa Nr. 1 La Partea I

## Teren

Nr cadastral	Suprafața (mp)*	Observații / Referințe
	Din acte: 1.248 Masurata: 1.103	

\* Suprafața este determinată în planul de proiecție Stereo 70.



## Date referitoare la teren

Crt	Categorie folosință	Intra vilan	Suprafața (mp)	Tarla	Parcelă	Nr. topo	Observații / Referințe
1	arabil	DA	1.103	119	2168	-	

## Lungime Segmente

1) Valorile lungimilor segmentelor sunt obținute din proiecție în plan.

Punct început	X / Y	Punct sfârșit	X / Y	Lungime segment (** (m)
1	420.171,412 299.001,902	2	420.174,291 298.994,776	7.686
2	420.174,291 298.994,776	3	420.176,199 298.990,023	5.122
3	420.176,199 298.990,023	4	420.181,416 298.974,395	16.476
4	420.181,416 298.974,395	5	420.189,157 298.941,548	33.747
5	420.189,157 298.941,548	6	420.192,911 298.926,001	15.994

Punct început	X / Y	Punct sfârșit	X / Y	Lungime segment (** (m)
6	420.192,911 298.926,001	7	420.207,772 298.928,888	15.139
7	420.207,772 298.928,888	8	420.196,699 298.965,696	38.437
8	420.196,699 298.965,696	9	420.193,971 298.975,65	10.321
9	420.193,971 298.975,65	10	420.191,665 298.986,729	11.316
10	420.191,665 298.986,729	11	420.190,358 298.992,497	5.914
11	420.190,358 298.992,497	12	420.187,286 299.005,538	13.398
12	420.187,286 299.005,538	13	420.182,734 299.004,89	4.598
13	420.182,734 299.004,89	1	420.171,412 299.001,902	11.71

\*\* Lungimile segmentelor sunt determinate în planul de proiecție Stereo 70 și sunt rotunjite la 1 milimetru.

\*\*\* Distanța dintre puncte este formată din segmente cumulate ce sunt mai mici decât valoarea 1 milimetru.



**DATE DESPRE IMOBILUL NR. 15443**

Oficiul de Cadastru și Publicitate Imobiliară DOLJ  
Biroul de Cadastru și Publicitate Imobiliară Craiova

**A. Partea I. Descrierea imobilului**

TEREN Intravilan

Adresa: Loc. Leu, Nr. 639, Jud. Dolj, T119, P2169, 2169/1

Nr. Crt	Nr cadastral Nr. topografic	Suprafața* (mp)	Observații / Referințe
A1		Din acte: 1.000 Masurata: 1.012	Sector cadastral:13 Teren imprejmuit;

**Construcții**

Crt	Nr cadastral Nr. topografic	Adresa	Observații / Referințe
A1.1		Loc. Leu, Jud. Dolj	Nr. niveluri:1; S. construita la sol:69 mp; CASA DE LOCUIT DIN CARAMIDA,ACOPERITA CU TIGLA
A1.2		Loc. Leu, Jud. Dolj	Nr. niveluri:1; S. construita la sol:69 mp; CONSTRUCTIE ANEXA
A1.3		Loc. Leu, Jud. Dolj	Nr. niveluri:1; S. construita la sol:30 mp; CONSTRUCTIE ANEXA
A1.4		Loc. Leu, Jud. Dolj	Nr. niveluri:1; S. construita la sol:19 mp; CONSTRUCTIE ANEXA
A1.6		Loc. Leu, Jud. Dolj	Nr. niveluri:1; S. construita la sol:34 mp; CONSTRUCTIE ANEXA

**B. Partea II. Proprietari și acte**

Inscrieri privitoare la dreptul de proprietate și alte drepturi reale		Referințe
/		
Act Administrativ nr. TDP 13260, din 15/04/2009 emis de CONSILIUL JUDETEAN DOLJ;		
B1	Intabulare, drept de PROPRIETATE, dobandit prin Reconstituire, cota actuala 1/1, cota initiala 1/1 1) COTEANU ILIE, LIPSĂ CNP	A1
Act Normativ nr. LEGEA 7, din 13/03/1996 emis de GUVERNUL ROMANIEI;		
B2	Intabulare, drept de PROPRIETATE, dobandit prin Lege, cota actuala 1/1, cota initiala 1/1 1) COTEANU ILIE, LIPSĂ CNP	A1.1, A1.2, A1.3, A1.4, A1.6

**C. Partea III. SARCINI .**

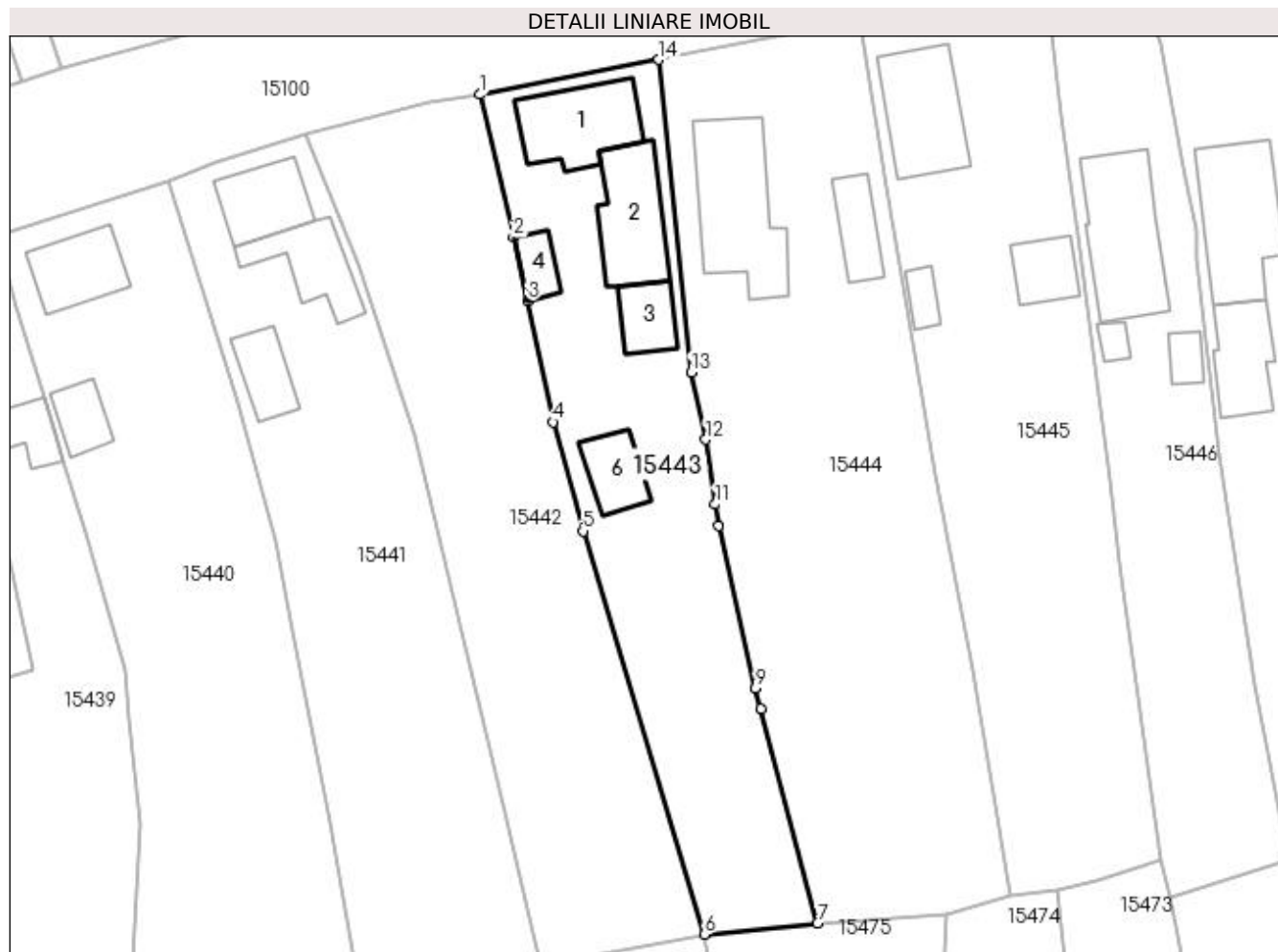
Inscrieri privind dezmembramintele dreptului de proprietate, drepturi reale de garanție și sarcini	Referințe
NU SUNT	

## Anexa Nr. 1 La Partea I

## Teren

Nr cadastral	Suprafața (mp)*	Observații / Referințe
	Din acte: 1.000 Masurata: 1.012	

\* Suprafața este determinată în planul de proiecție Stereo 70.



## Date referitoare la teren

Crt	Categorie folosință	Intra vilan	Suprafața (mp)	Tarla	Parcelă	Nr. topo	Observații / Referințe
1	curți constructii	DA	607	119	2169	-	
2	arabil	DA	405	119	2169/1	-	

## Date referitoare la construcții

Crt	Număr	Destinație construcție	Supraf. (mp)	Situație juridică	Observații / Referințe
A1.1		construcții de locuințe	69	Cu acte	Nr. niveluri:1; S. construita la sol:69 mp; CASA DE LOCUIT DIN CARAMIDA,ACOPERITA CU TIGLA
A1.2		construcții anexa	69	Cu acte	Nr. niveluri:1; S. construita la sol:69 mp; CONSTRUCTIE ANEXA
A1.3		construcții anexa	30	Cu acte	Nr. niveluri:1; S. construita la sol:30 mp; CONSTRUCTIE ANEXA
A1.4		construcții anexa	19	Cu acte	Nr. niveluri:1; S. construita la sol:19 mp; CONSTRUCTIE ANEXA
A1.6		construcții anexa	34	Cu acte	Nr. niveluri:1; S. construita la sol:34 mp; CONSTRUCTIE ANEXA

**Lungime Segmente**

1) Valorile lungimilor segmentelor sunt obținute din proiecție în plan.

Punct început	X / Y	Punct sfârșit	X / Y	Lungime segment (** (m)
1	420.187,286 299.005,538	2	420.190,358 298.992,497	13.398
2	420.190,358 298.992,497	3	420.191,665 298.986,729	5.914
3	420.191,665 298.986,729	4	420.193,971 298.975,65	11.316
4	420.193,971 298.975,65	5	420.196,699 298.965,696	10.321
5	420.196,699 298.965,696	6	420.207,772 298.928,888	38.437
6	420.207,772 298.928,888	7	420.218,101 298.929,888	10.377
7	420.218,101 298.929,888	8	420.212,906 298.949,49	20.279
8	420.212,906 298.949,49	9	420.212,418 298.951,333	1.907
9	420.212,418 298.951,333	10	420.209,127 298.966,175	15.202
10	420.209,127 298.966,175	11	420.208,772 298.968,128	1.985
11	420.208,772 298.968,128	12	420.207,917 298.974,04	5.974
12	420.207,917 298.974,04	13	420.206,563 298.980,17	6.278
13	420.206,563 298.980,17	14	420.203,617 299.008,721	28.703
14	420.203,617 299.008,721	1	420.187,286 299.005,538	16.638

\*\* Lungimile segmentelor sunt determinate în planul de proiecție Stereo 70 și sunt rotunjite la 1 milimetru.

\*\*\* Distanța dintre puncte este formată din segmente cumulate ce sunt mai mici decât valoarea 1 milimetru.





**DATE DESPRE IMOBILUL NR. 15444**

Oficiul de Cadastru și Publicitate Imobiliară DOLJ  
Biroul de Cadastru și Publicitate Imobiliară Craiova

**A. Partea I. Descrierea imobilului**

TEREN Intravilan

Adresa: Loc. Leu, Nr. 641, Jud. Dolj, T119, P2170, 2170/1, 2170/2

Nr. Crt	Nr cadastral Nr. topografic	Suprafața* (mp)	Observații / Referințe
A1		Din acte: 1.300 Masurata: 1.584	Sector cadastral:13 Teren imprejmuit;

**Construcții**

Crt	Nr cadastral Nr. topografic	Adresa	Observații / Referințe
A1.1		Loc. Leu, Jud. Dolj	Nr. niveluri:2; S. construita la sol:101 mp; CASA DE LOCUIT DIN CARAMIDA,ACOPERITA CU TIGLA
A1.2		Loc. Leu, Jud. Dolj	Nr. niveluri:1; S. construita la sol:31 mp; CONSTRUCTIE ANEXA

**B. Partea II. Proprietari și acte**

Inscrieri privitoare la dreptul de proprietate și alte drepturi reale		Referințe
/		
Act Administrativ nr. TDP 1601-44791, din 04/05/1999 emis de CONSILIUL JUDETEAN DOLJ (CERTIFICAT DE DECES SERIA DZ NR 004570);		
B1	Intabulare, drept de PROPRIETATE, dobandit prin Reconstituire, cota actuala 1/1, cota initiala 1/1 1) FIRINCA ION, LIPSĂ CNP DEFUNCT:Da	A1
Act Normativ nr. LEGEA 7, din 13/03/1996 emis de GUVERNUL ROMANIEI;		
B2	Intabulare, drept de PROPRIETATE, dobandit prin Lege, cota actuala 1/1, cota initiala 1/1 1) FIRINCA ION, LIPSĂ CNP DEFUNCT:Da	A1.1, A1.2

**C. Partea III. SARCINI .**

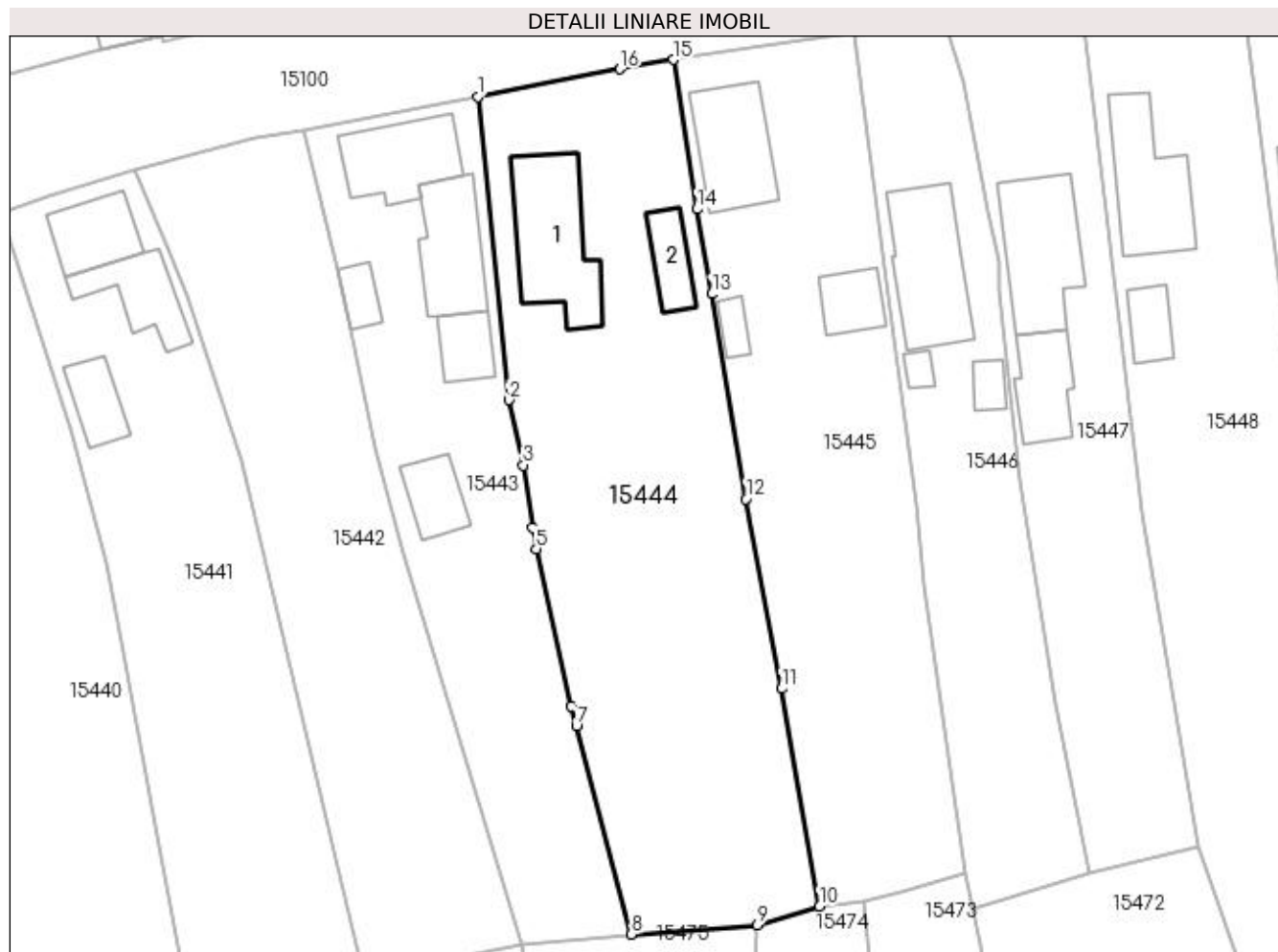
Inscrieri privind dezmembramintele dreptului de proprietate, drepturi reale de garanție și sarcini	Referințe
NU SUNT	

## Anexa Nr. 1 La Partea I

## Teren

Nr cadastral	Suprafața (mp)*	Observații / Referințe
	Din acte: 1.300 Masurata: 1.584	

\* Suprafața este determinată în planul de proiecție Stereo 70.



## Date referitoare la teren

Crt	Categorie folosință	Intravilan	Suprafața (mp)	Tarla	Parcelă	Nr. topo	Observații / Referințe
1	curți constructii	DA	782	119	2170	-	
2	arabil	DA	662	119	2170/1	-	
3	vie	DA	140	119	2170/2	-	

## Date referitoare la construcții

Crt	Număr	Destinație construcție	Supraf. (mp)	Situație juridică	Observații / Referințe
A1.1		construcții de locuințe	101	Cu acte	Nr. niveluri:2; S. construita la sol:101 mp; CASA DE LOCUIT DIN CARAMIDA,ACOPERITA CU TIGLA
A1.2		construcții anexa	31	Cu acte	Nr. niveluri:1; S. construita la sol:31 mp; CONSTRUCTIE ANEXA

## Lungime Segmente

1) Valorile lungimilor segmentelor sunt obținute din proiecție în plan.

Punct început	X / Y	Punct sfârșit	X / Y	Lungime segment (** (m)
1	420.203,617 299.008,721	2	420.206,563 298.980,17	28.703

Punct început	X / Y	Punct sfârşit	X / Y	Lungime segment (** (m)
2	420.206,563 298.980,17	3	420.207,917 298.974,04	6.278
3	420.207,917 298.974,04	4	420.208,772 298.968,128	5.974
4	420.208,772 298.968,128	5	420.209,127 298.966,175	1.985
5	420.209,127 298.966,175	6	420.212,418 298.951,333	15.202
6	420.212,418 298.951,333	7	420.212,906 298.949,49	1.907
7	420.212,906 298.949,49	8	420.218,101 298.929,888	20.279
8	420.218,101 298.929,888	9	420.229,918 298.930,776	11.85
9	420.229,918 298.930,776	10	420.235,809 298.932,497	6.137
10	420.235,809 298.932,497	11	420.232,251 298.953,019	20.828
11	420.232,251 298.953,019	12	420.228,845 298.970,861	18.164
12	420.228,845 298.970,861	13	420.225,644 298.990,157	19.56
13	420.225,644 298.990,157	14	420.224,259 298.998,129	8.091
14	420.224,259 298.998,129	15	420.222,022 299.012,199	14.247
15	420.222,022 299.012,199	16	420.217,003 299.011,324	5.095
16	420.217,003 299.011,324	1	420.203,617 299.008,721	13.637

\*\* Lungimile segmentelor sunt determinate în planul de proiecție Stereo 70 și sunt rotunjite la 1 milimetru.

\*\*\* Distanța dintre puncte este formată din segmente cumulate ce sunt mai mici decât valoarea 1 milimetru.



**DATE DESPRE IMOBILUL NR. 15445**

Oficiul de Cadastru și Publicitate Imobiliară DOLJ  
Biroul de Cadastru și Publicitate Imobiliară Craiova

**A. Partea I. Descrierea imobilului**

TEREN Intravilan

Adresa: Loc. Leu, Jud. Dolj, T119, P2171,2171/1

Nr. Crt	Nr cadastral Nr. topografic	Suprafața* (mp)	Observații / Referințe
A1	31604	Din acte: 1.303 Masurata: 1.261	Sector cadastral:13 Teren imprejmuit;

**Construcții**

Crt	Nr cadastral Nr. topografic	Adresa	Observații / Referințe
A1.1		Loc. Leu, Jud. Dolj, TARLAUA 119, PARCELA 2171, PARCELA 2171/1	Nr. niveluri:1; S. construita la sol:76 mp; CASA DE LOCUIT
A1.2		Loc. Leu, Jud. Dolj, TARLAUA 119, PARCELA 2171, PARCELA 2171/1	Nr. niveluri:1; S. construita la sol:31 mp; CONSTRUCTIE ANEXA
A1.3		Loc. Leu, Jud. Dolj, TARLAUA 119, PARCELA 2171, PARCELA 2171/1	Nr. niveluri:1; S. construita la sol:13 mp; CONSTRUCTIE ANEXA

**B. Partea II. Proprietari și acte**

Inscrieri privitoare la dreptul de proprietate și alte drepturi reale		Referințe
<b>118055 / 23/09/2014</b>		
Act Notarial nr. CVC AUT NR 812, din 17/09/2014 emis de BNP CERNOBAI EMIL;		
B1	Intabulare, drept de PROPRIETATE, dobandit prin Conventie, cota actuala 1/1, cota initiala 1/1 1) BIDIREAC CONSTANTIN 2) BIDIREAC MARIANA	A1, A1.1, A1.2, A1.3

**C. Partea III. SARCINI .**

Inscrieri privind dezmembramintele dreptului de proprietate, drepturi reale de garanție și sarcini	Referințe
NU SUNT	

## Anexa Nr. 1 La Partea I

## Teren

Nr cadastral	Suprafața (mp)*	Observații / Referințe
31604	Din acte: 1.303 Masurata: 1.261	

\* Suprafața este determinată în planul de proiecție Stereo 70.



## Date referitoare la teren

Crt	Categorie folosință	Intravilan	Suprafața (mp)	Tarla	Parcelă	Nr. topo	Observații / Referințe
1	curți constructii	DA	646	119	2171	-	
2	arabil	DA	615	119	2171/1	-	

## Date referitoare la construcții

Crt	Număr	Destinație construcție	Supraf. (mp)	Situație juridică	Observații / Referințe
A1.1		construcții de locuințe	76	Cu acte	Nr. niveluri:1; S. construita la sol:76 mp; CASA DE LOCUIT
A1.2		construcții anexa	31	Cu acte	Nr. niveluri:1; S. construita la sol:31 mp; CONSTRUCTIE ANEXA
A1.3		construcții anexa	13	Cu acte	Nr. niveluri:1; S. construita la sol:13 mp; CONSTRUCTIE ANEXA

## Lungime Segmente

1) Valorile lungimilor segmentelor sunt obținute din proiecție în plan.

Punct început	X / Y	Punct sfârșit	X / Y	Lungime segment (** (m)
1	420.222,022 299.012,199	2	420.224,259 298.998,129	14.247

Punct început	X / Y	Punct sfârșit	X / Y	Lungime segment (** (m)
2	420.224,259 298.998,129	3	420.225,644 298.990,157	8.091
3	420.225,644 298.990,157	4	420.228,845 298.970,861	19.56
4	420.228,845 298.970,861	5	420.232,251 298.953,019	18.164
5	420.232,251 298.953,019	6	420.235,809 298.932,497	20.828
6	420.235,809 298.932,497	7	420.240,028 298.933,001	4.249
7	420.240,028 298.933,001	8	420.243,541 298.933,839	3.612
8	420.243,541 298.933,839	9	420.249,513 298.935,641	6.238
9	420.249,513 298.935,641	10	420.245,61 298.962,793	27.431
10	420.245,61 298.962,793	11	420.244,858 298.970,27	7.515
11	420.244,858 298.970,27	12	420.241,904 298.992,616	22.54
12	420.241,904 298.992,616	13	420.240,437 299.003,617	11.098
13	420.240,437 299.003,617	14	420.239,122 299.014,576	11.038
14	420.239,122 299.014,576	15	420.239,151 299.014,746	0.172
15	420.239,151 299.014,746	1	420.222,022 299.012,199	17.317

\*\* Lungimile segmentelor sunt determinate în planul de proiecție Stereo 70 și sunt rotunjite la 1 milimetru.

\*\*\* Distanța dintre puncte este formată din segmente cumulate ce sunt mai mici decât valoarea 1 milimetru.





**DATE DESPRE IMOBILUL NR. 15446**

Oficiul de Cadastru și Publicitate Imobiliară DOLJ  
Biroul de Cadastru și Publicitate Imobiliară Craiova

**A. Partea I. Descrierea imobilului**

TEREN Intravilan

Nr. CF vechi:428  
Nr. cadastral vechi:493

Adresa: Loc. Leu, Jud. Dolj

Nr. Crt	Nr cadastral Nr. topografic	Suprafața* (mp)	Observații / Referințe
A1	34105	Din acte: 880 Masurata: 852	Sector cadastral:13 Teren neimprejmuit;

**Construcții**

Crt	Nr cadastral Nr. topografic	Adresa	Observații / Referințe
A1.1		Loc. Leu, Jud. Dolj, T 119, P 2172, 2172/1, 2172/2	Nr. niveluri:1; S. construita la sol:94 mp; CASA DE LOCUIT
A1.2		Loc. Leu, Jud. Dolj	Nr. niveluri:1; S. construita la sol:13 mp; CONSTRUCTIE ANEXA
A1.3		Loc. Leu, Jud. Dolj	Nr. niveluri:1; S. construita la sol:8 mp; CONSTRUCTIE ANEXA

**B. Partea II. Proprietari și acte**

Inscrieri privitoare la dreptul de proprietate și alte drepturi reale		Referințe
<b>41816 / 12/07/2007</b>		
Act Notarial nr. AUT 963, din 01/01/2007 emis de NP TONE FL;		
B1	Intabulare, drept de PROPRIETATE, dobandit prin Conventie, cota actuala 1/1, cota initiala 1/1 1) CALIN MARIN, vaduv	A1
/		
Act Normativ nr. LEGEA 7, din 13/03/1996 emis de GUVERNUL ROMANIEI;		
B2	Intabulare, drept de PROPRIETATE, dobandit prin Lege, cota actuala 1/1, cota initiala 1/1 1) CALIN MARIN, vaduv	A1.1, A1.2, A1.3

**C. Partea III. SARCINI .**

Inscrieri privind dezmembramintele dreptului de proprietate, drepturi reale de garanție și sarcini	Referințe
NU SUNT	

## Anexa Nr. 1 La Partea I

## Teren

Nr cadastral	Suprafața (mp)*	Observații / Referințe
34105	Din acte: 880 Masurata: 852	

\* Suprafața este determinată în planul de proiecție Stereo 70.



## Date referitoare la teren

Crt	Categorie folosință	Intra vilan	Suprafața (mp)	Tarla	Parcelă	Nr. topo	Observații / Referințe
1	curți constructii	DA	459	-	-	-	
2	arabil	DA	393	-	-	-	

## Date referitoare la construcții

Crt	Număr	Destinație construcție	Supraf. (mp)	Situație juridică	Observații / Referințe
A1.1		construcții de locuințe	94	Cu acte	Nr. niveluri:1; S. construita la sol:94 mp; CASA DE LOCUIT
A1.2		construcții anexa	13	Cu acte	Nr. niveluri:1; S. construita la sol:13 mp; CONSTRUCTIE ANEXA
A1.3		construcții anexa	8	Cu acte	Nr. niveluri:1; S. construita la sol:8 mp; CONSTRUCTIE ANEXA

## Lungime Segmente

1) Valorile lungimilor segmentelor sunt obținute din proiecție în plan.

Punct început	X / Y	Punct sfârșit	X / Y	Lungime segment (** (m)
1	420.239,122 299.014,576	2	420.240,437 299.003,617	11.038

Punct început	X / Y	Punct sfârșit	X / Y	Lungime segment (** (m)
2	420.240,437 299.003,617	3	420.241,904 298.992,616	11.098
3	420.241,904 298.992,616	4	420.244,858 298.970,27	22.54
4	420.244,858 298.970,27	5	420.245,61 298.962,793	7.515
5	420.245,61 298.962,793	6	420.249,513 298.935,641	27.431
6	420.249,513 298.935,641	7	420.250,224 298.932,206	3.508
7	420.250,224 298.932,206	8	420.261,146 298.935,704	11.468
8	420.261,146 298.935,704	9	420.257,966 298.951,657	16.267
9	420.257,966 298.951,657	10	420.254,693 298.972,697	21.293
10	420.254,693 298.972,697	11	420.252,724 298.990,588	17.999
11	420.252,724 298.990,588	12	420.252,64 298.993,145	2.558
12	420.252,64 298.993,145	13	420.251,707 298.998,018	4.962
13	420.251,707 298.998,018	14	420.249,404 299.010,225	12.422
14	420.249,404 299.010,225	15	420.247,718 299.015,219	5.271
15	420.247,718 299.015,219	1	420.239,122 299.014,576	8.62

\*\* Lungimile segmentelor sunt determinate în planul de proiecție Stereo 70 și sunt rotunjite la 1 milimetru.

\*\*\* Distanța dintre puncte este formată din segmente cumulate ce sunt mai mici decât valoarea 1 milimetru.



**DATE DESPRE IMOBILUL NR. 15447**

Oficiul de Cadastru și Publicitate Imobiliară DOLJ  
Biroul de Cadastru și Publicitate Imobiliară Craiova

**A. Partea I. Descrierea imobilului**

TEREN Intravilan

Adresa: Loc. Leu, Nr. 643A, Jud. Dolj, T119, P2173

Nr. Crt	Nr cadastral Nr. topografic	Suprafața* (mp)	Observații / Referințe
A1	32440	Din acte: 858 Masurata: 874	Sector cadastral:13 Teren imprejmuit;

**Construcții**

Crt	Nr cadastral Nr. topografic	Adresa	Observații / Referințe
A1.1		Loc. Leu, Jud. Dolj	Nr. niveluri:3; S. construita la sol:93 mp; Casa de locuit avand regim de inaltime Sp+ P+1, edificata in anul 2016
A1.2		Loc. Leu, Jud. Dolj	Nr. niveluri:1; S. construita la sol:50 mp; Anexa gospodareasca cu avand regim de inaltime P, edificata in anul 2016

**B. Partea II. Proprietari și acte**

Inscrieri privitoare la dreptul de proprietate și alte drepturi reale		Referințe
<b>6272 / 20/01/2016</b>		
Act Normativ nr. TDP NR. 2089, din 14/10/2002 emis de CJ DOLJ (C.M. NR. 73/2007- NP DEFTA EMIL, C.M.NR. 10/2015-NP IONASCU NICOLAE, ADEVERINTA NR. 60/2016- CL LEU);		
B1	Intabulare, drept de PROPRIETATE, dobandit prin Succesiune, cota actuala 1/1, cota initiala 1/1 1) STANCULEASA IONELA-MARILENA OBSERVATII: CONSTANTIN IOANA	A1
<b>158759 / 28/06/2021</b>		
Act Administrativ nr. CERTIFICAT DE ATESTARE A EDIFICARII NR 3440, din 18/06/2021 emis de PRIMARIA LEU;		
B2	Intabulare, drept de PROPRIETATE, dobandit prin Construire, cota actuala 1/1, cota initiala 1/1 1) STANCULEASA IONELA MARILENA	A1.1, A1.2

**C. Partea III. SARCINI .**

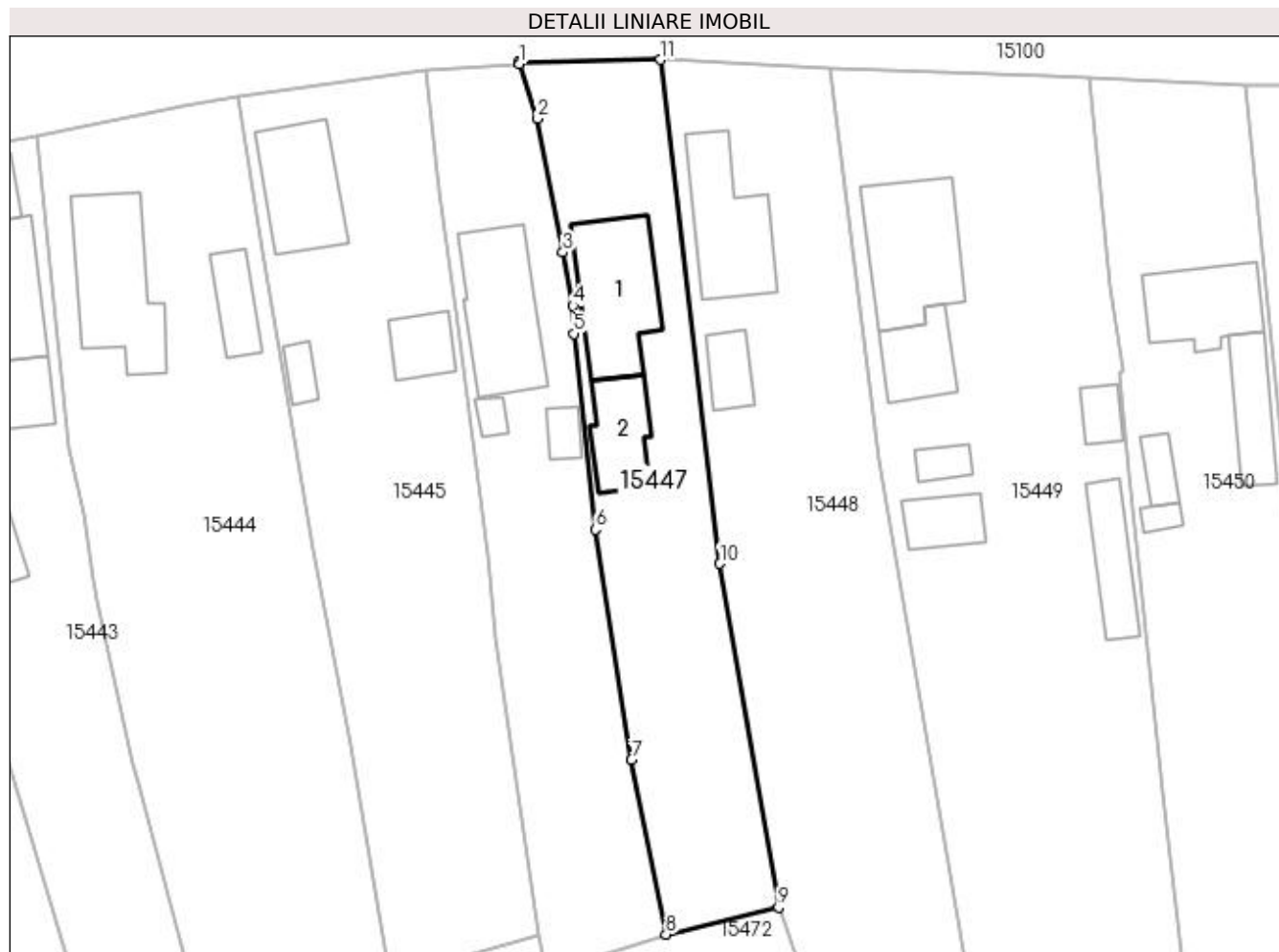
Inscrieri privind dezmembramintele dreptului de proprietate, drepturi reale de garanție și sarcini	Referințe
NU SUNT	

## Anexa Nr. 1 La Partea I

## Teren

Nr cadastral	Suprafața (mp)*	Observații / Referințe
32440	Din acte: 858 Masurata: 874	

\* Suprafața este determinată în planul de proiecție Stereo 70.



## Date referitoare la teren

Crt	Categorie folosință	Intra vilan	Suprafața (mp)	Tarla	Parcelă	Nr. topo	Observații / Referințe
1	curți constructii	DA	874	119	2173	-	Teren împrejmuit cu gard din lemn, beton si plasa de sarma.

## Date referitoare la construcții

Crt	Număr	Destinație construcție	Supraf. (mp)	Situație juridică	Observații / Referințe
A1.1		construcții de locuințe	93	Cu acte	Nr. niveluri:3; S. construita la sol:93 mp; Casa de locuit avand regim de inaltime Sp+ P+1, edificata in anul 2016
A1.2		construcții anexa	50	Cu acte	Nr. niveluri:1; S. construita la sol:50 mp; Anexa gospodareasca cu avand regim de inaltime P, edificata in anul 2016

## Lungime Segmente

1) Valorile lungimilor segmentelor sunt obținute din proiecție în plan.

Punct început	X / Y	Punct sfârșit	X / Y	Lungime segment (** (m)
1	420.247,718 299.015,219	2	420.249,404 299.010,225	5.271
2	420.249,404 299.010,225	3	420.251,707 298.998,018	12.422

Punct început	X / Y	Punct sfârşit	X / Y	Lungime segment (** (m)
3	420.251,707 298.998,018	4	420.252,64 298.993,145	4.962
4	420.252,64 298.993,145	5	420.252,724 298.990,588	2.558
5	420.252,724 298.990,588	6	420.254,693 298.972,697	17.999
6	420.254,693 298.972,697	7	420.257,966 298.951,657	21.293
7	420.257,966 298.951,657	8	420.261,146 298.935,704	16.267
8	420.261,146 298.935,704	9	420.271,414 298.938,152	10.556
9	420.271,414 298.938,152	10	420.266,067 298.969,573	31.873
10	420.266,067 298.969,573	11	420.260,646 299.015,619	46.364
11	420.260,646 299.015,619	12	420.247,668 299.015,358	12.981
12	420.247,668 299.015,358	1	420.247,718 299.015,219	0.148

\*\* Lungimile segmentelor sunt determinate în planul de proiecție Stereo 70 și sunt rotunjite la 1 milimetru.

\*\*\* Distanța dintre puncte este formată din segmente cumulate ce sunt mai mici decât valoarea 1 milimetru.





**DATE DESPRE IMOBILUL NR. 15448**

Oficiul de Cadastru și Publicitate Imobiliară DOLJ  
Biroul de Cadastru și Publicitate Imobiliară Craiova

**A. Partea I. Descrierea imobilului**

TEREN Intravilan

Adresa: Loc. Leu, Nr. 646, Jud. Dolj, T119, P2174, 2174/1 2174/2

Nr. Crt	Nr cadastral Nr. topografic	Suprafața* (mp)	Observații / Referințe
A1		Din acte: 1.300 Masurata: 1.373	Sector cadastral:13 Teren imprejmuit;

**Construcții**

Crt	Nr cadastral Nr. topografic	Adresa	Observații / Referințe
A1.1		Loc. Leu, Jud. Dolj	Nr. niveluri:1; S. construita la sol:86 mp; CASA DE LOCUIT DIN CARAMIDA,ACOPERITA CU TIGLA
A1.2		Loc. Leu, Jud. Dolj	Nr. niveluri:1; S. construita la sol:26 mp; CONSTRUCTIE ANEXA

**B. Partea II. Proprietari și acte**

Inscrieri privitoare la dreptul de proprietate și alte drepturi reale		Referințe
/		
Act Administrativ nr. TDP 82-59353, din 10/01/1994 emis de CONSILIUL JUDETEAN DOLJ;		
B1	Intabulare, drept de PROPRIETATE, dobandit prin Constituire, cota actuala 1/1, cota initiala 1/1 1) MITRICĂ ION, LIPSĂ CNP	A1
Act Normativ nr. LEGEA 7, din 13/03/1996 emis de GUVERNUL ROMANIEI;		
B2	Intabulare, drept de PROPRIETATE, dobandit prin Lege, cota actuala 1/1, cota initiala 1/1 1) MITRICĂ ION, LIPSĂ CNP	A1.1, A1.2

**C. Partea III. SARCINI .**

Inscrieri privind dezmembramintele dreptului de proprietate, drepturi reale de garanție și sarcini	Referințe
NU SUNT	

## Anexa Nr. 1 La Partea I

## Teren

Nr cadastral	Suprafața (mp)*	Observații / Referințe
	Din acte: 1.300 Masurata: 1.373	

\* Suprafața este determinată în planul de proiecție Stereo 70.



## Date referitoare la teren

Crt	Categorie folosință	Intra vilan	Suprafața (mp)	Tarla	Parcelă	Nr. topo	Observații / Referințe
1	curți constructii	DA	688	119	2174	-	
2	arabil	DA	685	119	2174/1 2174/2	-	

## Date referitoare la construcții

Crt	Număr	Destinație construcție	Supraf. (mp)	Situație juridică	Observații / Referințe
A1.1		construcții de locuințe	86	Cu acte	Nr. niveluri:1; S. construita la sol:86 mp; CASA DE LOCUIT DIN CARAMIDA,ACOPERITA CU TIGLA
A1.2		construcții anexa	26	Cu acte	Nr. niveluri:1; S. construita la sol:26 mp; CONSTRUCTIE ANEXA

## Lungime Segmente

1) Valorile lungimilor segmentelor sunt obținute din proiecție în plan.

Punct început	X / Y	Punct sfârșit	X / Y	Lungime segment (** (m)
1	420.260,646 299.015,619	2	420.266,067 298.969,573	46.364

Punct început	X / Y	Punct sfârşit	X / Y	Lungime segment (** (m)
2	420.266,067 298.969,573	3	420.271,414 298.938,152	31.873
3	420.271,414 298.938,152	4	420.275,363 298.927,01	11.821
4	420.275,363 298.927,01	5	420.289,2 298.929,429	14.047
5	420.289,2 298.929,429	6	420.286,947 298.942,23	12.998
6	420.286,947 298.942,23	7	420.280,598 298.979,086	37.399
7	420.280,598 298.979,086	8	420.276,107 299.014,811	36.006
8	420.276,107 299.014,811	1	420.260,646 299.015,619	15.482

\*\* Lungimile segmentelor sunt determinate în planul de proiecție Stereo 70 și sunt rotunjite la 1 milimetru.

\*\*\* Distanța dintre puncte este formată din segmente cumulate ce sunt mai mici decât valoarea 1 milimetru.



**DATE DESPRE IMOBILUL NR. 15449**

Oficiul de Cadastru și Publicitate Imobiliară DOLJ  
Biroul de Cadastru și Publicitate Imobiliară Craiova

**A. Partea I. Descrierea imobilului**

TEREN Intravilan

Adresa: Loc. Leu, Nr. 648, Jud. Dolj, T119, P2175, 2175/1 2175/2

Nr. Crt	Nr cadastral Nr. topografic	Suprafața* (mp)	Observații / Referințe
A1		Din acte: 1.700 Masurata: 1.850	Sector cadastral:13 Teren imprejmuit;

**Construcții**

Crt	Nr cadastral Nr. topografic	Adresa	Observații / Referințe
A1.1		Loc. Leu, Jud. Dolj	Nr. niveluri:2; S. construita la sol:103 mp; CASA DE LOCUIT DIN CARAMIDA,ACOPERITA CU TABLA
A1.2		Loc. Leu, Jud. Dolj	Nr. niveluri:1; S. construita la sol:45 mp; CONSTRUCTIE ANEXA
A1.3		Loc. Leu, Jud. Dolj	Nr. niveluri:1; S. construita la sol:15 mp; CONSTRUCTIE ANEXA
A1.4		Loc. Leu, Jud. Dolj	Nr. niveluri:1; S. construita la sol:32 mp; CONSTRUCTIE ANEXA
A1.5		Loc. Leu, Jud. Dolj	Nr. niveluri:1; S. construita la sol:18 mp; CONSTRUCTIE ANEXA

**B. Partea II. Proprietari și acte**

Inscrieri privitoare la dreptul de proprietate și alte drepturi reale		Referințe
/		
Act Administrativ nr. TDP 1530-44826, din 08/09/1998 emis de CONSILIUL JUDETEAN DOLJ;		
B1	Intabulare, drept de PROPRIETATE, dobandit prin Reconstituire, cota actuala 1/1, cota initiala 1/1 1) GRIGORIE CONSTANTIN	A1
Act Normativ nr. LEGEA 7, din 13/03/1996 emis de GUVERNUL ROMANIEI;		
B2	Intabulare, drept de PROPRIETATE, dobandit prin Lege, cota actuala 1/1, cota initiala 1/1 1) GRIGORIE CONSTANTIN, LIPSĂ CNP	A1.1, A1.2, A1.3, A1.4, A1.5

**C. Partea III. SARCINI .**

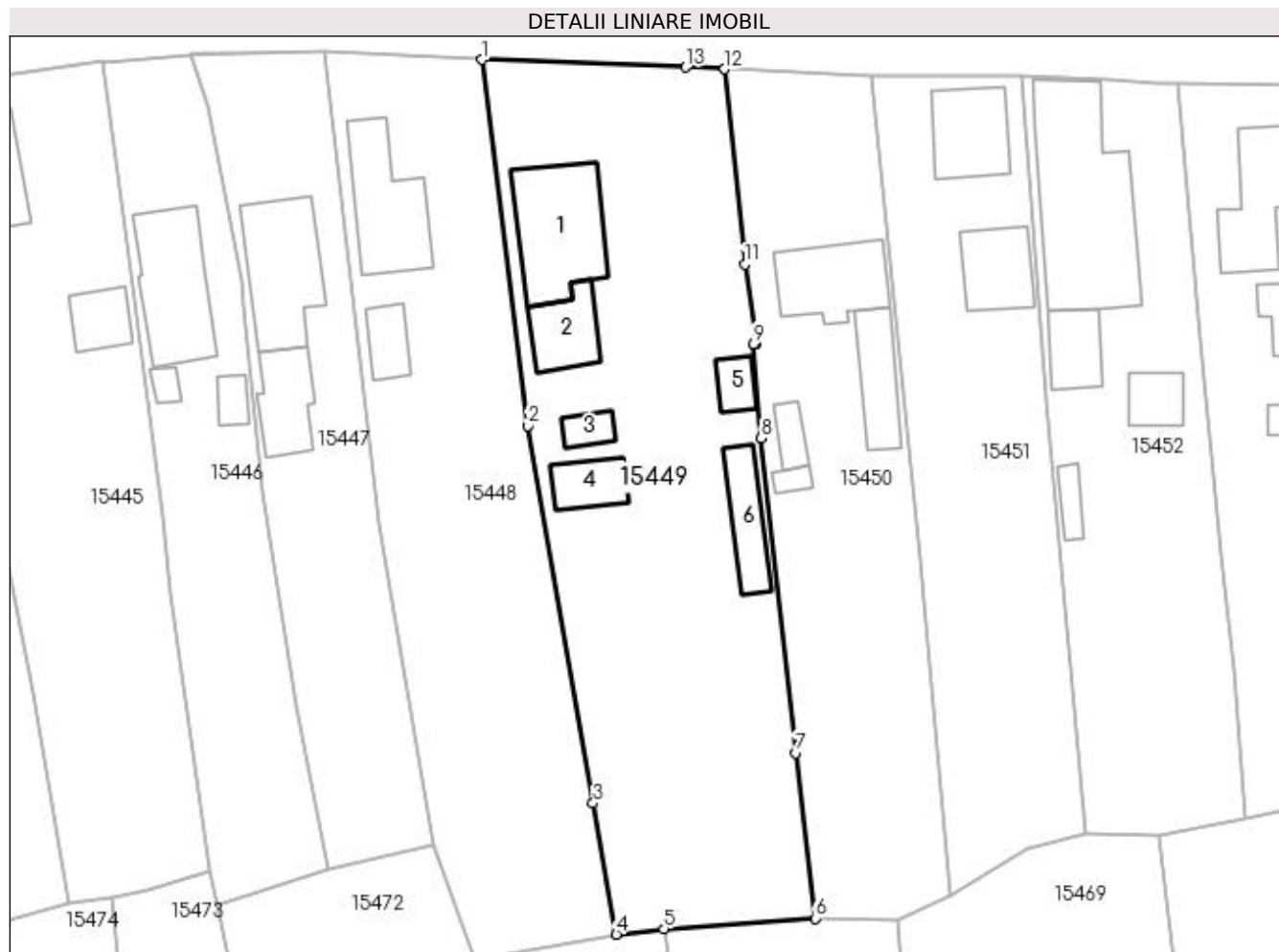
Inscrieri privind dezmembramintele dreptului de proprietate, drepturi reale de garanție și sarcini	Referințe
NU SUNT	

## Anexa Nr. 1 La Partea I

## Teren

Nr cadastral	Suprafața (mp)*	Observații / Referințe
	Din acte: 1.700 Masurata: 1.850	

\* Suprafața este determinată în planul de proiecție Stereo 70.



## Date referitoare la teren

Crt	Categorie folosință	Intra vilan	Suprafața (mp)	Tarla	Parcelă	Nr. topo	Observații / Referințe
1	curți constructii	DA	1.170	119	2175	-	
2	arabil	DA	680	119	2175/1 2175/2	-	

## Date referitoare la construcții

Crt	Număr	Destinație construcție	Supraf. (mp)	Situație juridică	Observații / Referințe
A1.1		construcții de locuințe	103	Cu acte	Nr. niveluri:2; S. construita la sol:103 mp; CASA DE LOCUIT DIN CARAMIDA,ACOPERITA CU TABLA
A1.2		construcții anexa	45	Cu acte	Nr. niveluri:1; S. construita la sol:45 mp; CONSTRUCTIE ANEXA
A1.3		construcții anexa	15	Cu acte	Nr. niveluri:1; S. construita la sol:15 mp; CONSTRUCTIE ANEXA
A1.4		construcții anexa	32	Cu acte	Nr. niveluri:1; S. construita la sol:32 mp; CONSTRUCTIE ANEXA
A1.5		construcții anexa	18	Cu acte	Nr. niveluri:1; S. construita la sol:18 mp; CONSTRUCTIE ANEXA
A1.6		construcții anexa	45	Fara acte	Nr. niveluri:1; S. construita la sol:45 mp; CONSTRUCTIE ANEXA

**Lungime Segmente**

1) Valorile lungimilor segmentelor sunt obținute din proiecție în plan.

Punct început	X / Y	Punct sfârșit	X / Y	Lungime segment (** (m)
1	420.276,107 299.014,811	2	420.280,598 298.979,086	36.006
2	420.280,598 298.979,086	3	420.286,947 298.942,23	37.399
3	420.286,947 298.942,23	4	420.289,2 298.929,429	12.998
4	420.289,2 298.929,429	5	420.293,851 298.929,941	4.679
5	420.293,851 298.929,941	6	420.308,618 298.930,996	14.805
6	420.308,618 298.930,996	7	420.306,747 298.947,129	16.241
7	420.306,747 298.947,129	8	420.303,369 298.977,854	30.91
8	420.303,369 298.977,854	9	420.302,618 298.987,06	9.237
9	420.302,618 298.987,06	10	420.302,883 298.987,127	0.273
10	420.302,883 298.987,127	11	420.301,736 298.994,823	7.781
11	420.301,736 298.994,823	12	420.299,788 299.013,904	19.18
12	420.299,788 299.013,904	13	420.295,968 299.014,063	3.823
13	420.295,968 299.014,063	1	420.276,107 299.014,811	19.875

\*\* Lungimile segmentelor sunt determinate în planul de proiecție Stereo 70 și sunt rotunjite la 1 milimetru.

\*\*\* Distanța dintre puncte este formată din segmente cumulate ce sunt mai mici decât valoarea 1 milimetru.





**DATE DESPRE IMOBILUL NR. 15450**

Oficiul de Cadastru și Publicitate Imobiliară DOLJ  
Biroul de Cadastru și Publicitate Imobiliară Craiova

**A. Partea I. Descrierea imobilului**

TEREN Intravilan

Adresa: Loc. Leu, Nr. 649, Jud. Dolj, T119, P2176, 2176/1

Nr. Crt	Nr cadastral Nr. topografic	Suprafața* (mp)	Observații / Referințe
A1		Din acte: 1.148 Masurata: 1.156	Sector cadastral:13 Teren imprejmuit;

**Construcții**

Crt	Nr cadastral Nr. topografic	Adresa	Observații / Referințe
A1.1		Loc. Leu, Jud. Dolj	Nr. niveluri:2; S. construita la sol:71 mp; CASA DE LOCUIT DIN CARAMIDA,ACOPERITA CU TABLA
A1.2		Loc. Leu, Jud. Dolj	Nr. niveluri:1; S. construita la sol:46 mp; CONSTRUCTIE ANEXA
A1.3		Loc. Leu, Jud. Dolj	Nr. niveluri:1; S. construita la sol:16 mp; CONSTRUCTIE ANEXA
A1.4		Loc. Leu, Jud. Dolj	Nr. niveluri:1; S. construita la sol:8 mp; CONSTRUCTIE ANEXA

**B. Partea II. Proprietari și acte**

Inscrieri privitoare la dreptul de proprietate și alte drepturi reale	Referințe
/	
Act Notarial nr. CVC NR. 1745, din 27/09/2004 emis de NP CERNOBAI EMIL;	
B1 Intabulare, drept de PROPRIETATE, dobandit prin Conventie, cota actuala 1/1, cota initiala 1/1 1) MATEESCU GEORGE 2) MATEESCU STELA	A1, A1.1, A1.2
Act Normativ nr. LEGEA 7, din 13/03/1996 emis de GUVERNUL ROMANIEI;	
B2 Intabulare, drept de PROPRIETATE, dobandit prin Lege, cota actuala 1/1, cota initiala 1/1 1) MATEESCU STELA 2) MATEESCU GEORGE	A1.3, A1.4

**C. Partea III. SARCINI**

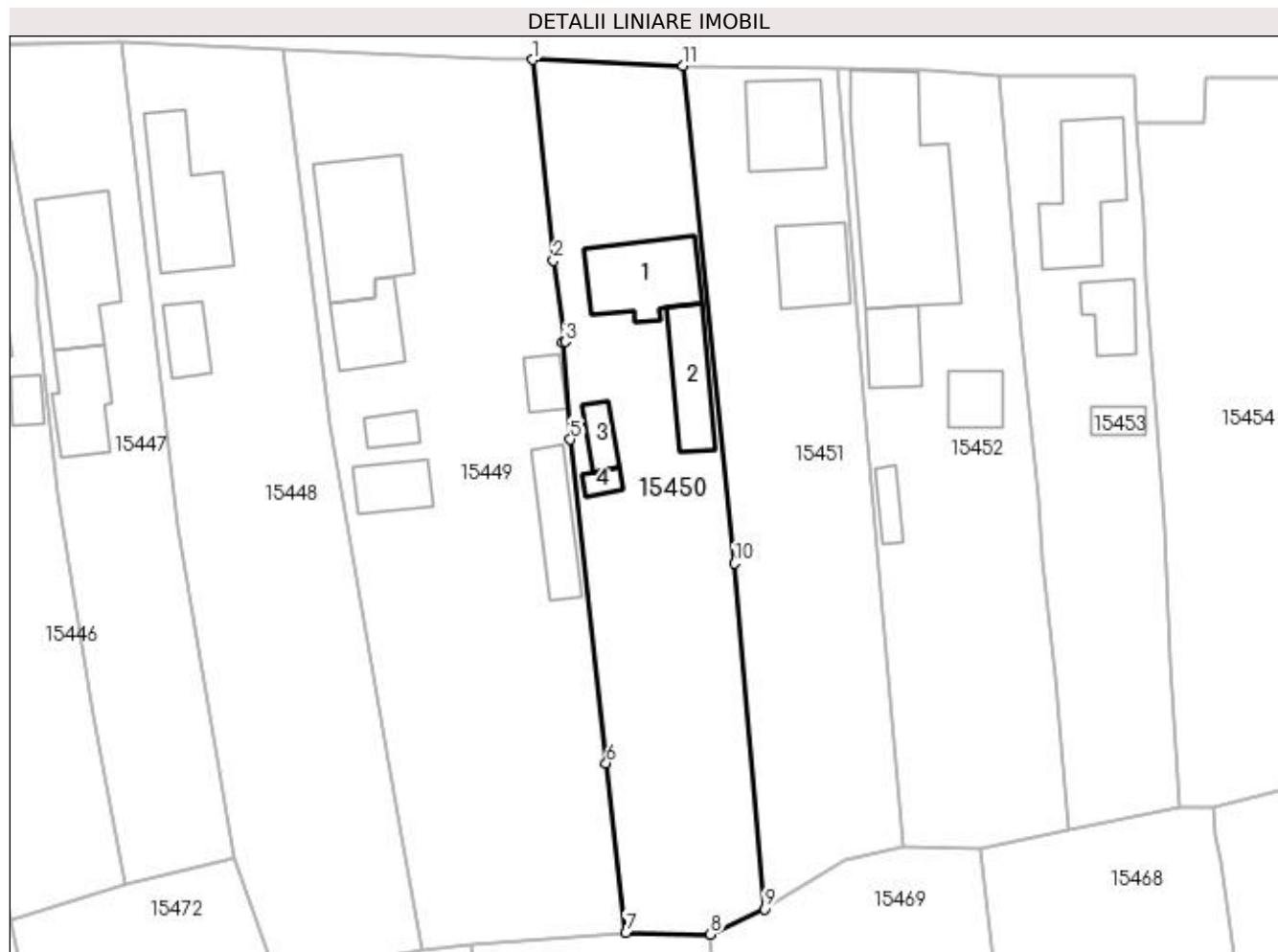
Inscrieri privind dezmembramintele dreptului de proprietate, drepturi reale de garanție și sarcini	Referințe
/	
Act Notarial nr. CVC NR. 1745, din 27/09/2004 emis de NP CERNOBAI EMIL;	
C1 Intabulare, drept de IPOTECA LEGALA, Valoare:50000000 LEI, dobandit prin Conventie, cota actuala 1/1, cota initiala 1/1 1) MATEESCU ILIE, LIPSĂ CNP	A1, A1.1, A1.2

## Anexa Nr. 1 La Partea I

## Teren

Nr cadastral	Suprafața (mp)*	Observații / Referințe
	Din acte: 1.148 Masurata: 1.156	

\* Suprafața este determinată în planul de proiecție Stereo 70.



## Date referitoare la teren

Crt	Categorie folosință	Intra vilan	Suprafața (mp)	Tarla	Parcelă	Nr. topo	Observații / Referințe
1	curți constructii	DA	691	119	2176	-	
2	arabil	DA	465	119	2176/1	-	

## Date referitoare la construcții

Crt	Număr	Destinație construcție	Supraf. (mp)	Situație juridică	Observații / Referințe
A1.1		construcții de locuințe	71	Cu acte	Nr. niveluri:2; S. construita la sol:71 mp; CASA DE LOCUIT DIN CARAMIDA,ACOPERITA CU TABLA
A1.2		construcții anexa	46	Cu acte	Nr. niveluri:1; S. construita la sol:46 mp; CONSTRUCTIE ANEXA
A1.3		construcții anexa	16	Cu acte	Nr. niveluri:1; S. construita la sol:16 mp; CONSTRUCTIE ANEXA
A1.4		construcții anexa	8	Cu acte	Nr. niveluri:1; S. construita la sol:8 mp; CONSTRUCTIE ANEXA

## Lungime Segmente

1) Valorile lungimilor segmentelor sunt obținute din proiecție în plan.

Punct început	X / Y	Punct sfârșit	X / Y	Lungime segment (** (m)
---------------	-------	---------------	-------	-------------------------

Punct început	X / Y	Punct sfârşit	X / Y	Lungime segment (** (m)
1	420.299,788 299.013,904	2	420.301,736 298.994,823	19.18
2	420.301,736 298.994,823	3	420.302,883 298.987,127	7.781
3	420.302,883 298.987,127	4	420.302,618 298.987,06	0.273
4	420.302,618 298.987,06	5	420.303,369 298.977,854	9.237
5	420.303,369 298.977,854	6	420.306,747 298.947,129	30.91
6	420.306,747 298.947,129	7	420.308,618 298.930,996	16.241
7	420.308,618 298.930,996	8	420.316,616 298.930,878	7.999
8	420.316,616 298.930,878	9	420.321,768 298.933,265	5.679
9	420.321,768 298.933,265	10	420.318,951 298.966,083	32.939
10	420.318,951 298.966,083	11	420.314,047 299.013,304	47.474
11	420.314,047 299.013,304	1	420.299,788 299.013,904	14.272

\*\* Lungimile segmentelor sunt determinate în planul de proiecție Stereo 70 și sunt rotunjite la 1 milimetru.

\*\*\* Distanța dintre puncte este formată din segmente cumulate ce sunt mai mici decât valoarea 1 milimetru.



**DATE DESPRE IMOBILUL NR. 15451**

Oficiul de Cadastru și Publicitate Imobiliară DOLJ  
Biroul de Cadastru și Publicitate Imobiliară Craiova

**A. Partea I. Descrierea imobilului**

TEREN Intravilan

Nr. CF vechi:153  
Nr. cadastral vechi:252

Adresa: Loc. Leu, Jud. Dolj, T119, P2177

Nr. Crt	Nr cadastral Nr. topografic	Suprafața* (mp)	Observații / Referințe
A1	33004	Din acte: 1.001 Masurata: 1.066	Sector cadastral:13 Teren imprejmuit;

**Construcții**

Crt	Nr cadastral Nr. topografic	Adresa	Observații / Referințe
A1.1		Loc. Leu, Jud. Dolj, T 119, P 2177	Nr. niveluri:2; S. construita la sol:62 mp; CASA DE LOCUIT
A1.2		Loc. Leu, Jud. Dolj	Nr. niveluri:1; S. construita la sol:52 mp; CONSTRUCTIE ANEXA

**B. Partea II. Proprietari și acte**

Inscrieri privitoare la dreptul de proprietate și alte drepturi reale		Referințe
<b>6195 / 08/04/2005</b>		
Act Notarial nr. AUT 195, din 28/01/2005 emis de NP CERNOBAI EMIL;		
B1	Intabulare, drept de PROPRIETATE, dobandit prin Conventie, cota actuala 1/1, cota initiala 1/1 1) TULBĂ ION 2) TULBA ELENA, LIPSĂ CNP	A1, A1.1
/		
Act Normativ nr. LEGEA 7, din 13/03/1996 emis de GUVERNUL ROMANIEI;		
B2	Intabulare, drept de PROPRIETATE, dobandit prin Lege, cota actuala 1/1, cota initiala 1/1 1) TULBĂ ION 2) TULBA ELENA, LIPSĂ CNP	A1.2

**C. Partea III. SARCINI .**

Inscrieri privind dezmembramintele dreptului de proprietate, drepturi reale de garanție și sarcini	Referințe
NU SUNT	

## Anexa Nr. 1 La Partea I

## Teren

Nr cadastral	Suprafața (mp)*	Observații / Referințe
33004	Din acte: 1.001 Masurata: 1.066	

\* Suprafața este determinată în planul de proiecție Stereo 70.



## Date referitoare la teren

Crt	Categorie folosință	Intra vilan	Suprafața (mp)	Tarla	Parcelă	Nr. topo	Observații / Referințe
1	curți constructii	DA	1.066	119	2177	-	

## Date referitoare la construcții

Crt	Număr	Destinație construcție	Supraf. (mp)	Situație juridică	Observații / Referințe
A1.1		construcții de locuințe	62	Cu acte	Nr. niveluri:2; S. construita la sol:62 mp; CASA DE LOCUIT
A1.2		construcții anexa	52	Cu acte	Nr. niveluri:1; S. construita la sol:52 mp; CONSTRUCTIE ANEXA

## Lungime Segmente

1) Valorile lungimilor segmentelor sunt obținute din proiecție în plan.

Punct început	X / Y	Punct sfârșit	X / Y	Lungime segment (** (m))
1	420.314,047 299.013,304	2	420.318,951 298.966,083	47.474
2	420.318,951 298.966,083	3	420.321,768 298.933,265	32.939

Punct început	X / Y	Punct sfârșit	X / Y	Lungime segment (** (m)
3	420.321,768 298.933,265	4	420.329,38 298.937,864	8.894
4	420.329,38 298.937,864	5	420.334,999 298.939,236	5.783
5	420.334,999 298.939,236	6	420.331,195 298.981,689	42.623
6	420.331,195 298.981,689	7	420.328,725 299.013,164	31.572
7	420.328,725 299.013,164	1	420.314,047 299.013,304	14.679

\*\* Lungimile segmentelor sunt determinate în planul de proiecție Stereo 70 și sunt rotunjite la 1 milimetru.

\*\*\* Distanța dintre puncte este formată din segmente cumulate ce sunt mai mici decât valoarea 1 milimetru.





**DATE DESPRE IMOBILUL NR. 15452**

Oficiul de Cadastru și Publicitate Imobiliară DOLJ  
Biroul de Cadastru și Publicitate Imobiliară Craiova

**A. Partea I. Descrierea imobilului**

TEREN Intravilan

Adresa: Loc. Leu, Nr. 653, Jud. Dolj, T119, P2178, 2178/1

Nr. Crt	Nr cadastral Nr. topografic	Suprafața* (mp)	Observații / Referințe
A1	33657	Din acte: 1.184 Masurata: 1.145	Sector cadastral:13 Teren imprejmuit;

**Construcții**

Crt	Nr cadastral Nr. topografic	Adresa	Observații / Referințe
A1.1		Loc. Leu, Nr. 653, Jud. Dolj, CVARTAL 119, PARCELELE 2178, 2178/1	Nr. niveluri:2; S. construita la sol:184 mp; CASA DE LOCUIT
A1.2		Loc. Leu, Nr. 653, Jud. Dolj, CVARTAL 119, PARCELELE 2178, 2178/1	Nr. niveluri:1; S. construita la sol:28 mp; CONSTRUCTIE ANEXA
A1.3		Loc. Leu, Jud. Dolj	Nr. niveluri:1; S. construita la sol:38 mp; CONSTRUCTIE ANEXA
A1.4		Loc. Leu, Jud. Dolj	Nr. niveluri:1; S. construita la sol:14 mp; CONSTRUCTIE ANEXA

**B. Partea II. Proprietari și acte**

Inscrieri privitoare la dreptul de proprietate și alte drepturi reale		Referințe
<b>5942 / 15/01/2019</b>		
Act Notarial nr. CONTRACT DE INTRETINERE CU REZERVA UZUFRACTULUI VIAGER AUT. NR. 41, din 29/12/2018 emis de IONASCU NICOLAE;		
B1	Intabulare, drept de PROPRIETATE, dobandit prin Conventie, cota actuala 1/1, cota initiala 1/1 1) STOICU LENUȚA 2) STOICU CONSTANTIN	A1, A1.1, A1.2
/		
Act Normativ nr. LEGEA 7, din 13/03/1996 emis de GUVERNUL ROMANIEI;		
B2	Intabulare, drept de PROPRIETATE, dobandit prin Lege, cota actuala 1/1, cota initiala 1/1 1) STOICU LENUȚA 2) STOICU CONSTANTIN	A1.3, A1.4

**C. Partea III. SARCINI**

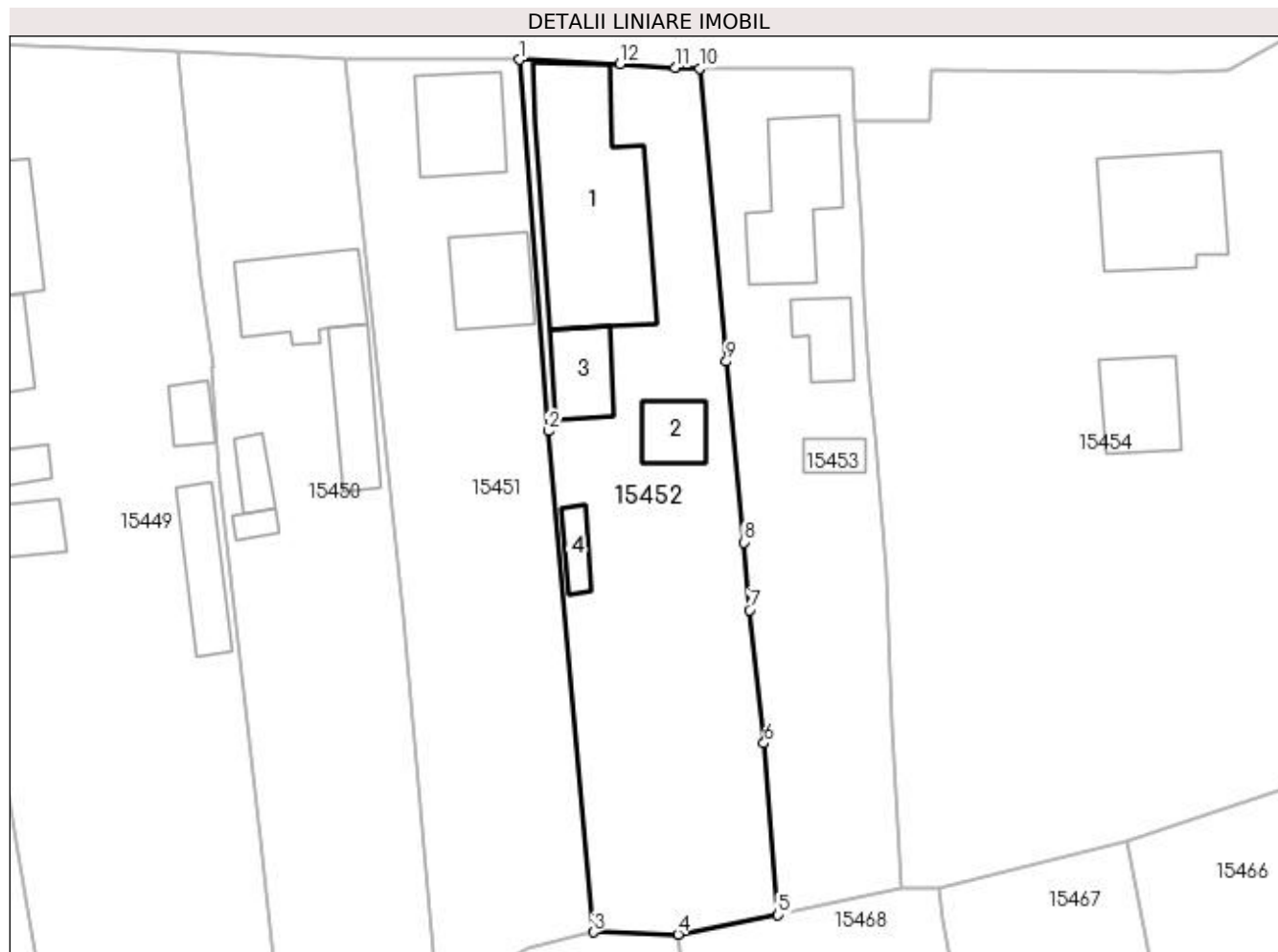
Inscrieri privind dezmembramintele dreptului de proprietate, drepturi reale de garanție și sarcini		Referințe
<b>5942 / 15/01/2019</b>		
Act Notarial nr. CONTRACT DE INTRETINERE CU REZERVA UZUFRACTULUI VIAGER AUT. NR. 41, din 29/12/2018 emis de IONASCU NICOLAE;		
C1	Intabulare, drept de UZUFRACT	A1, A1.1, A1.2
	1) STOICU STEFAN 2) STOICU MARIA	
C2	Intabulare, drept de IPOTECA LEGALA, Valoare:0 , PENTRU PLATA RENTEI IN BANI CORESPUNZATOARE INTRETINERII NEEEXECUTATE, 1) STOICU STEFAN 2) STOICU MARIA	A1, A1.1, A1.2

## Anexa Nr. 1 La Partea I

## Teren

Nr cadastral	Suprafața (mp)*	Observații / Referințe
33657	Din acte: 1.184 Masurata: 1.145	

\* Suprafața este determinată în planul de proiecție Stereo 70.



## Date referitoare la teren

Crt	Categorie folosință	Intra vilan	Suprafața (mp)	Tarla	Parcelă	Nr. topo	Observații / Referințe
1	curți constructii	DA	587	119	2178, 2178/1	-	1CC
2	arabil	DA	558	119	2178, 2178/1	-	

## Date referitoare la construcții

Crt	Număr	Destinație construcție	Supraf. (mp)	Situație juridică	Observații / Referințe
A1.1		construcții de locuințe	184	Cu acte	Nr. niveluri:2; S. construita la sol:184 mp; CASA DE LOCUIT
A1.2		construcții anexa	28	Cu acte	Nr. niveluri:1; S. construita la sol:28 mp; CONSTRUCTIE ANEXA
A1.3		construcții anexa	38	Cu acte	Nr. niveluri:1; S. construita la sol:38 mp; CONSTRUCTIE ANEXA
A1.4		construcții anexa	14	Cu acte	Nr. niveluri:1; S. construita la sol:14 mp; CONSTRUCTIE ANEXA

## Lungime Segmente

1) Valorile lungimilor segmentelor sunt obținute din proiecție în plan.

Punct început	X / Y	Punct sfârșit	X / Y	Lungime segment (** (m)

Punct început	X / Y	Punct sfârşit	X / Y	Lungime segment (** (m)
1	420.328,725 299.013,164	2	420.331,195 298.981,689	31.572
2	420.331,195 298.981,689	3	420.334,999 298.939,236	42.623
3	420.334,999 298.939,236	4	420.342,189 298.939,056	7.192
4	420.342,189 298.939,056	5	420.350,663 298.940,713	8.634
5	420.350,663 298.940,713	6	420.349,483 298.955,242	14.577
6	420.349,483 298.955,242	7	420.348,243 298.966,531	11.357
7	420.348,243 298.966,531	8	420.347,765 298.972,272	5.761
8	420.347,765 298.972,272	9	420.346,281 298.987,6	15.4
9	420.346,281 298.987,6	10	420.343,995 299.012,426	24.931
10	420.343,995 299.012,426	11	420.341,929 299.012,514	2.068
11	420.341,929 299.012,514	12	420.337,286 299.012,828	4.654
12	420.337,286 299.012,828	1	420.328,725 299.013,164	8.568

\*\* Lungimile segmentelor sunt determinate în planul de proiecție Stereo 70 și sunt rotunjite la 1 milimetru.

\*\*\* Distanța dintre puncte este formată din segmente cumulate ce sunt mai mici decât valoarea 1 milimetru.



**DATE DESPRE IMOBILUL NR. 15453**

Oficiul de Cadastru și Publicitate Imobiliară DOLJ  
Biroul de Cadastru și Publicitate Imobiliară Craiova

**A. Partea I. Descrierea imobilului**

TEREN Intravilan

Adresa: Loc. Leu, Jud. Dolj, T119, P2179, 2179/1, 2179/2

Nr. Crt	Nr cadastral Nr. topografic	Suprafața* (mp)	Observații / Referințe
A1	33265	Din acte: 816 Masurata: 833	Sector cadastral:13 Teren imprejmuit;

**Construcții**

Crt	Nr cadastral Nr. topografic	Adresa	Observații / Referințe
A1.1		Loc. Leu, Jud. Dolj, Leu, cvartal 119, parcelele 2179, 2179/1, 2179/2, judetul Dolj	Nr. niveluri:2; S. construita la sol:83 mp; S. construita desfasurata:83 mp; CASA DE LOCUIT
A1.2		Loc. Leu, Jud. Dolj, Leu, cvartal 119, parcelele 2179, 2179/1, 2179/2, judetul Dolj	Nr. niveluri:1; S. construita la sol:31 mp; S. construita desfasurata:31 mp; CONSTRUCTIE ANEXA
A1.3		Loc. Leu, Jud. Dolj, Leu, cvartal 119, parcelele 2179, 2179/1, 2179/2, judetul Dolj	Nr. niveluri:1; S. construita la sol:15 mp; S. construita desfasurata:15 mp; CONSTRUCTIE ANEXA

**B. Partea II. Proprietari și acte**

Inscrieri privitoare la dreptul de proprietate și alte drepturi reale		Referințe
<b>47487 / 11/03/2019</b>		
Act Notarial nr. CONTRACT DE VANZARE-CUMPARARE AUT. NR. 575/08.03.2019, din 08/03/2019 emis de IONASCU NICOLAE;		
B1	Intabulare, drept de PROPRIETATE, dobandit prin Conventie, cota actuala 1/1, cota initiala 1/1 1) MITROI CORNELIA 2) MITROI CRISTIAN	A1, A1.1, A1.2, A1.3

**C. Partea III. SARCINI .**

Inscrieri privind dezmembramintele dreptului de proprietate, drepturi reale de garanție și sarcini	Referințe
NU SUNT	

## Anexa Nr. 1 La Partea I

## Teren

Nr cadastral	Suprafața (mp)*	Observații / Referințe
33265	Din acte: 816 Masurata: 833	

\* Suprafața este determinată în planul de proiecție Stereo 70.



## Date referitoare la teren

Crt	Categorie folosință	Intra vilan	Suprafața (mp)	Tarla	Parcelă	Nr. topo	Observații / Referințe
1	curți constructii	DA	462	119	2179, 2179/1, 2179/2	-	IMOBIL IMPREJMUIT CU GARD DE LEMN, GARD DE SARMA SI GARD DE BETON
2	arabil	DA	371	119	2179, 2179/1, 2179/2	-	IMOBIL IMPREJMUIT CU GARD DE SARMA

## Date referitoare la construcții

Crt	Număr	Destinație construcție	Supraf. (mp)	Situație juridică	Observații / Referințe
A1.1		construcții de locuințe	83	Cu acte	Nr. niveluri:2; S. construita la sol:83 mp; S. construita desfasurata:83 mp; CASA DE LOCUIT
A1.2		construcții anexa	31	Cu acte	Nr. niveluri:1; S. construita la sol:31 mp; S. construita desfasurata:31 mp; CONSTRUCTIE ANEXA
A1.3		construcții anexa	15	Cu acte	Nr. niveluri:1; S. construita la sol:15 mp; S. construita desfasurata:15 mp; CONSTRUCTIE ANEXA

**Lungime Segmente**

1) Valorile lungimilor segmentelor sunt obținute din proiecție în plan.

Punct început	X / Y	Punct sfârșit	X / Y	Lungime segment (** (m)
1	420.343,995 299.012,426	2	420.346,281 298.987,6	24.931
2	420.346,281 298.987,6	3	420.347,765 298.972,272	15.4
3	420.347,765 298.972,272	4	420.348,243 298.966,531	5.761
4	420.348,243 298.966,531	5	420.349,483 298.955,242	11.357
5	420.349,483 298.955,242	6	420.350,663 298.940,713	14.577
6	420.350,663 298.940,713	7	420.361,155 298.942,937	10.725
7	420.361,155 298.942,937	8	420.360,329 298.956,876	13.963
8	420.360,329 298.956,876	9	420.359,833 298.969,708	12.842
9	420.359,833 298.969,708	10	420.358,869 298.981,443	11.775
10	420.358,869 298.981,443	11	420.358,431 298.985,995	4.573
11	420.358,431 298.985,995	12	420.357,968 298.993,172	7.192
12	420.357,968 298.993,172	13	420.357,85 298.998,734	5.563
13	420.357,85 298.998,734	14	420.357,058 299.007,996	9.296
14	420.357,058 299.007,996	15	420.356,911 299.012,364	4.371
15	420.356,911 299.012,364	1	420.343,995 299.012,426	12.916

\*\* Lungimile segmentelor sunt determinate în planul de proiecție Stereo 70 și sunt rotunjite la 1 milimetru.

\*\*\* Distanța dintre puncte este formată din segmente cumulate ce sunt mai mici decât valoarea 1 milimetru.





**DATE DESPRE IMOBILUL NR. 15454**

Oficiul de Cadastru și Publicitate Imobiliară DOLJ  
Biroul de Cadastru și Publicitate Imobiliară Craiova

**A. Partea I. Descrierea imobilului**

TEREN Intravilan

Adresa: Loc. Leu, Nr. 656, Jud. Dolj, T119, P2480

Nr. Crt	Nr cadastral Nr. topografic	Suprafața* (mp)	Observații / Referințe
A1	33103	Din acte: 2.515 Masurata: 2.577	Sector cadastral:13 Teren imprejmuit;

**Construcții**

Crt	Nr cadastral Nr. topografic	Adresa	Observații / Referințe
A1.1		Loc. Leu, Nr. 656, Jud. Dolj, fost T119 , P2480, P2480	Nr. niveluri:1; S. construita la sol:99 mp; CASA DE LOCUIT
A1.2		Loc. Leu, Nr. 656, Jud. Dolj, fost T119 , P2480, P2480	Nr. niveluri:1; S. construita la sol:51 mp; CONSTRUCTIE ANEXA
A1.3		Loc. Leu, Nr. 656, Jud. Dolj, fost T119 , P2480, P2480	Nr. niveluri:1; S. construita la sol:43 mp; CONSTRUCTIE ANEXA

**B. Partea II. Proprietari și acte**

Inscrieri privitoare la dreptul de proprietate și alte drepturi reale		Referințe
<b>83322 / 31/05/2017</b>		
Act Notarial nr. CONTRACT DE DONATIE AUT NR 3165, din 09/12/2004 emis de BNP ZAVOI AURELIAN (ACT NOTARIAL NR CONTRACT DE DONATIE AUT NR 1145 DIN 02.02.1987, EMIS DE NP DRAGUSIN MIRCEA;ACT ADMINISTRATIV NR CERTIFICAT FISCAL NR 4115 DIN 26.07.2017, EMIS DE PRIMARIA LEU);		
B1	Intabulare, drept de PROPRIETATE, dobandit prin Conventie, cota actuala 1/1, cota initiala 1/1 1) STOIANOVICI RADU-VIRGIL	A1, A1.1, A1.2, A1.3

**C. Partea III. SARCINI .**

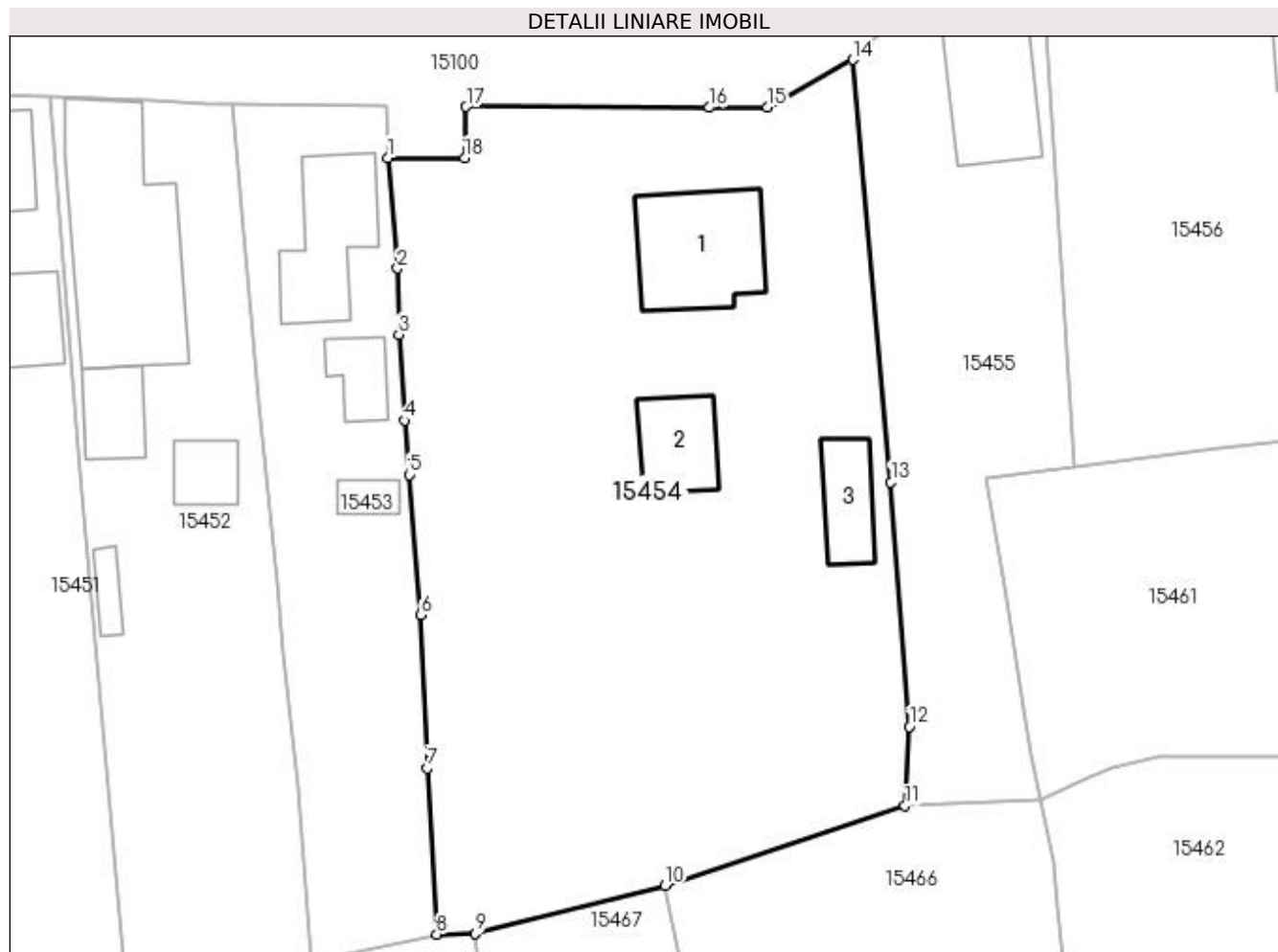
Inscrieri privind dezmembramintele dreptului de proprietate, drepturi reale de garanție și sarcini	Referințe
NU SUNT	

## Anexa Nr. 1 La Partea I

## Teren

Nr cadastral	Suprafața (mp)*	Observații / Referințe
33103	Din acte: 2.515 Masurata: 2.577	

\* Suprafața este determinată în planul de proiecție Stereo 70.



## Date referitoare la teren

Crt	Categorie folosință	Intra vilan	Suprafața (mp)	Tarla	Parcelă	Nr. topo	Observații / Referințe
1	curți constructii	DA	1.298	119	2480	-	
2	vie	DA	1.279	119	2480	-	

## Date referitoare la construcții

Crt	Număr	Destinație construcție	Supraf. (mp)	Situație juridică	Observații / Referințe
A1.1		construcții de locuințe	99	Cu acte	Nr. niveluri:1; S. construita la sol:99 mp; CASA DE LOCUIT
A1.2		construcții anexa	51	Cu acte	Nr. niveluri:1; S. construita la sol:51 mp; CONSTRUCTIE ANEXA
A1.3		construcții anexa	43	Cu acte	Nr. niveluri:1; S. construita la sol:43 mp; CONSTRUCTIE ANEXA

## Lungime Segmente

1) Valorile lungimilor segmentelor sunt obținute din proiecție în plan.

Punct început	X / Y	Punct sfârșit	X / Y	Lungime segment (** (m)
1	420.357,058 299.007,996	2	420.357,85 298.998,734	9.296

Punct început	X / Y	Punct sfârșit	X / Y	Lungime segment (** (m)
2	420.357,85 298.998,734	3	420.357,968 298.993,172	5.563
3	420.357,968 298.993,172	4	420.358,431 298.985,995	7.192
4	420.358,431 298.985,995	5	420.358,869 298.981,443	4.573
5	420.358,869 298.981,443	6	420.359,833 298.969,708	11.775
6	420.359,833 298.969,708	7	420.360,329 298.956,876	12.842
7	420.360,329 298.956,876	8	420.361,155 298.942,937	13.963
8	420.361,155 298.942,937	9	420.364,367 298.943,016	3.213
9	420.364,367 298.943,016	10	420.380,296 298.946,996	16.419
10	420.380,296 298.946,996	11	420.400,361 298.953,719	21.161
11	420.400,361 298.953,719	12	420.400,744 298.960,327	6.619
12	420.400,744 298.960,327	13	420.399,202 298.980,832	20.563
13	420.399,202 298.980,832	14	420.395,993 299.016,212	35.525
14	420.395,993 299.016,212	15	420.388,854 299.012,251	8.164
15	420.388,854 299.012,251	16	420.383,979 299.012,194	4.875
16	420.383,979 299.012,194	17	420.363,613 299.012,262	20.366
17	420.363,613 299.012,262	18	420.363,485 299.007,973	4.291
18	420.363,485 299.007,973	1	420.357,058 299.007,996	6.427

\*\* Lungimile segmentelor sunt determinate în planul de proiecție Stereo 70 și sunt rotunjite la 1 milimetru.

\*\*\* Distanța dintre puncte este formată din segmente cumulate ce sunt mai mici decât valoarea 1 milimetru.



**DATE DESPRE IMOBILUL NR. 15455**

Oficiul de Cadastru și Publicitate Imobiliară DOLJ  
Biroul de Cadastru și Publicitate Imobiliară Craiova

**A. Partea I. Descrierea imobilului**

TEREN Intravilan

Adresa: Loc. Leu, Jud. Dolj, T119, P2181

Nr. Crt	Nr cadastral Nr. topografic	Suprafața* (mp)	Observații / Referințe
A1	33102	Din acte: 680 Masurata: 929	Sector cadastral:13 Teren imprejmuit;

**Construcții**

Crt	Nr cadastral Nr. topografic	Adresa	Observații / Referințe
A1.1		Loc. Leu, Jud. Dolj, TARLAUA 119, PARCELA 2181	Nr. niveluri:1; S. construita la sol:89 mp; S. construita desfasurata:45 mp; CONSTRUCTIE HALA

**B. Partea II. Proprietari și acte**

Inscrieri privitoare la dreptul de proprietate și alte drepturi reale		Referințe
<b>80426 / 26/05/2017</b>		
Act Administrativ nr. TITLU DE PROPRIETATE NR.3526, din 31/07/2006 emis de COM JUD DOLJ (HOTARARE JUDECATOREASCA NR 4683 DIN 31.03.2008, EMIS DE JUDECATORIA CRAIOVA -DOSAR NR. 325/215/2008; HOTARARE JUDECATOREASCA NR 17284 DIN 14.11.2011, EMIS DE JUDECATORIA CRAIOVA -DOSAR NR. 325/215/2008;HOTARARE JUDECATOREASCA NR INCHEIERE DIN 17.02.2017, EMIS DE JUDECATORIA CRAIOVA -DOSAR NR. 17960/215/2012);		
B1	Intabulare, drept de PROPRIETATE, dobandit prin Hotarare judecatoreasca, cota actuala 250/929, cota initiala 250/929 1) <b>MARINAȘI VERGICA</b>	A1
<b>112105 / 24/07/2017</b>		
Act Notarial nr. CONTRACT DE VANZARE CUMPARARE AUT SUB NR 35/20.07.2017, din 20/07/2017 emis de IONASCU NICOLAE (ACT NOTARIAL NR INCHEIERE DE COMPLETARE OMISIUNE NR. 2/27.09.2017 DIN 27.09.2017, EMIS DE IONASCU NICOLAE);		
B2	Intabulare, drept de PROPRIETATE, dobandit prin Conventie, cota actuala 498/929, cota initiala 498/929 1) <b>MARINAȘI VERGICA</b>	A1
B3	Inscrierea posesiei, drept de PROPRIETATE, dobandit prin Constituire, cota actuala 181/929, cota initiala 181/929 1) <b>MARINAȘI VERGICA</b>	A1
/		
Act Normativ nr. LEGEA 7, din 13/03/1996 emis de GUVERNUL ROMANIEI;		
B4	Intabulare, drept de PROPRIETATE, dobandit prin Lege, cota actuala 1/1, cota initiala 1/1 1) <b>MARINAȘI VERGICA</b>	A1.1

**C. Partea III. SARCINI .**

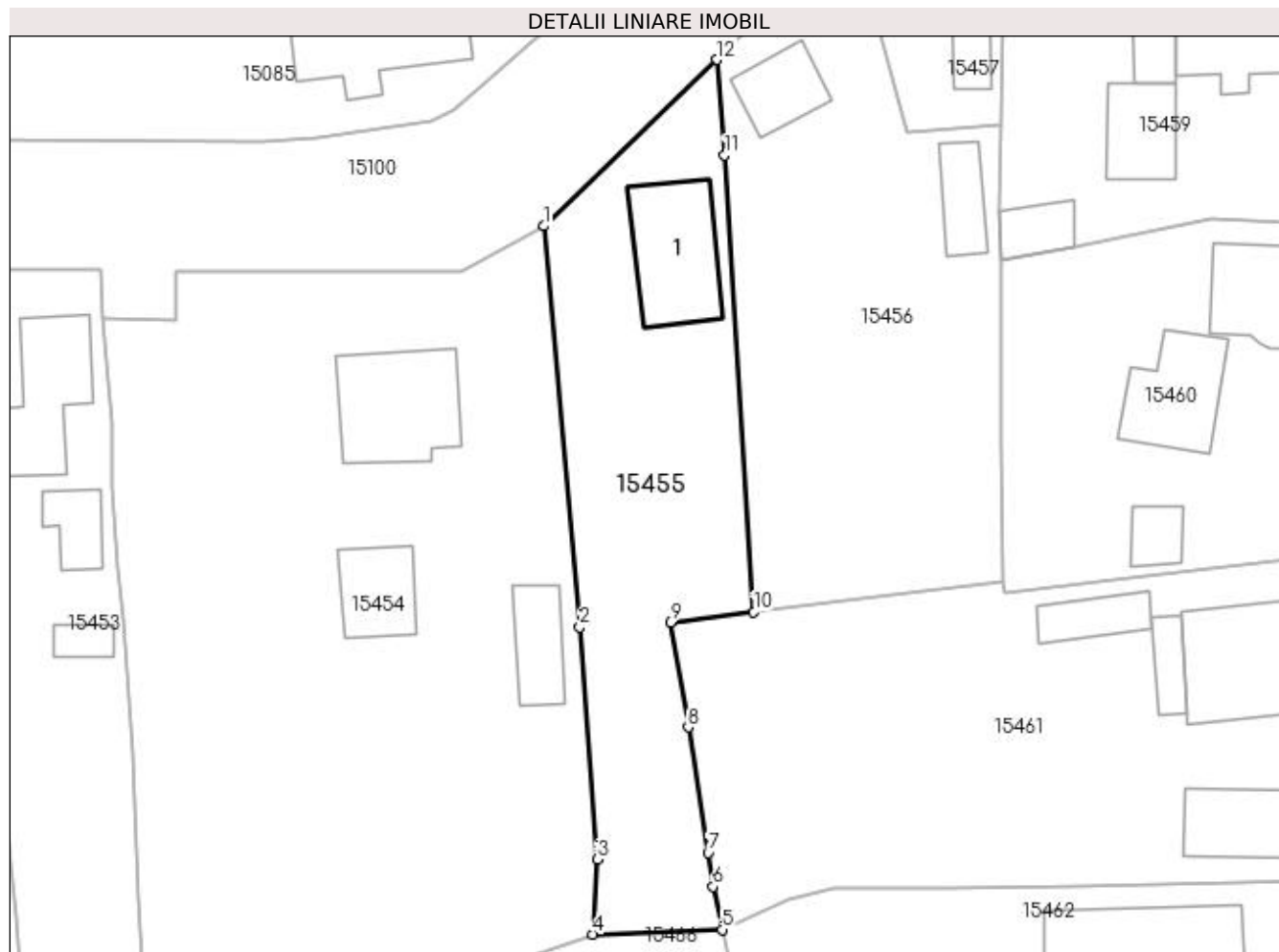
Inscrieri privind dezmembramintele dreptului de proprietate, drepturi reale de garanție și sarcini	Referințe
NU SUNT	

## Anexa Nr. 1 La Partea I

## Teren

Nr cadastral	Suprafața (mp)*	Observații / Referințe
33102	Din acte: 680 Masurata: 929	

\* Suprafața este determinată în planul de proiecție Stereo 70.



## Date referitoare la teren

Crt	Categorie folosință	Intravilan	Suprafața (mp)	Tarla	Parcelă	Nr. topo	Observații / Referințe
1	curți constructii	DA	929	119	2181	-	

## Date referitoare la construcții

Crt	Număr	Destinație construcție	Supraf. (mp)	Situație juridică	Observații / Referințe
A1.1		construcții industriale și edilitare	89	Cu acte	Nr. niveluri:1; S. construita la sol:89 mp; S. construita desfasurata:45 mp; CONSTRUCTIE HALA

## Lungime Segmente

1) Valorile lungimilor segmentelor sunt obținute din proiecție în plan.

Punct început	X / Y	Punct sfârșit	X / Y	Lungime segment (** (m)
1	420.395,993 299.016,212	2	420.399,202 298.980,832	35.525
2	420.399,202 298.980,832	3	420.400,744 298.960,327	20.563
3	420.400,744 298.960,327	4	420.400,361 298.953,719	6.619

Punct început	X / Y	Punct sfârșit	X / Y	Lungime segment (** (m)
4	420.400,361 298.953,719	5	420.411,75 298.954,137	11.397
5	420.411,75 298.954,137	6	420.410,955 298.957,934	3.88
6	420.410,955 298.957,934	7	420.410,531 298.960,895	2.991
7	420.410,531 298.960,895	8	420.408,763 298.971,996	11.241
8	420.408,763 298.971,996	9	420.407,193 298.981,218	9.355
9	420.407,193 298.981,218	10	420.414,564 298.982,154	7.43
10	420.414,564 298.982,154	11	420.411,971 299.022,457	40.386
11	420.411,971 299.022,457	12	420.411,317 299.030,882	8.45
12	420.411,317 299.030,882	1	420.395,993 299.016,212	21.214

\*\* Lungimile segmentelor sunt determinate în planul de proiecție Stereo 70 și sunt rotunjite la 1 milimetru.

\*\*\* Distanța dintre puncte este formată din segmente cumulate ce sunt mai mici decât valoarea 1 milimetru.





**DATE DESPRE IMOBILUL NR. 15456**

Oficiul de Cadastru și Publicitate Imobiliară DOLJ  
Biroul de Cadastru și Publicitate Imobiliară Craiova

**A. Partea I. Descrierea imobilului**

TEREN Intravilan

Adresa: Loc. Leu, Nr. 660, Jud. Dolj, T119, P2182, 2182/1

Nr. Crt	Nr cadastral Nr. topografic	Suprafața* (mp)	Observații / Referințe
A1		Din acte: 660 Masurata: 1.144	Sector cadastral:13 Teren imprejmuit;

**Construcții**

Crt	Nr cadastral Nr. topografic	Adresa	Observații / Referințe
A1.1		Loc. Leu, Jud. Dolj	Nr. niveluri:1; S. construita la sol:42 mp; CASA DE LOCUIT DIN CARAMIDA,ACOPERITA CU TIGLA
A1.2		Loc. Leu, Jud. Dolj	Nr. niveluri:1; S. construita la sol:35 mp; CONSTRUCTIE ANEXA

**B. Partea II. Proprietari și acte**

Inscrieri privitoare la dreptul de proprietate și alte drepturi reale		Referințe
/		
Act Administrativ nr. TDP 3548, din 02/08/2006 emis de CONSILIUL JUDETEAN DOLJ;		
B1	Intabulare, drept de PROPRIETATE, dobandit prin Reconstituire, cota actuala 1/1, cota initiala 1/1 1) <b>MARINAS TINCA</b> , LIPSĂ CNP	A1
Act Normativ nr. LEGEA 7, din 13/03/1996 emis de GUVERNUL ROMANIEI;		
B2	Intabulare, drept de PROPRIETATE, dobandit prin Lege, cota actuala 1/1, cota initiala 1/1 1) <b>MARINAS TINCA</b> , LIPSĂ CNP	A1.1, A1.2

**C. Partea III. SARCINI .**

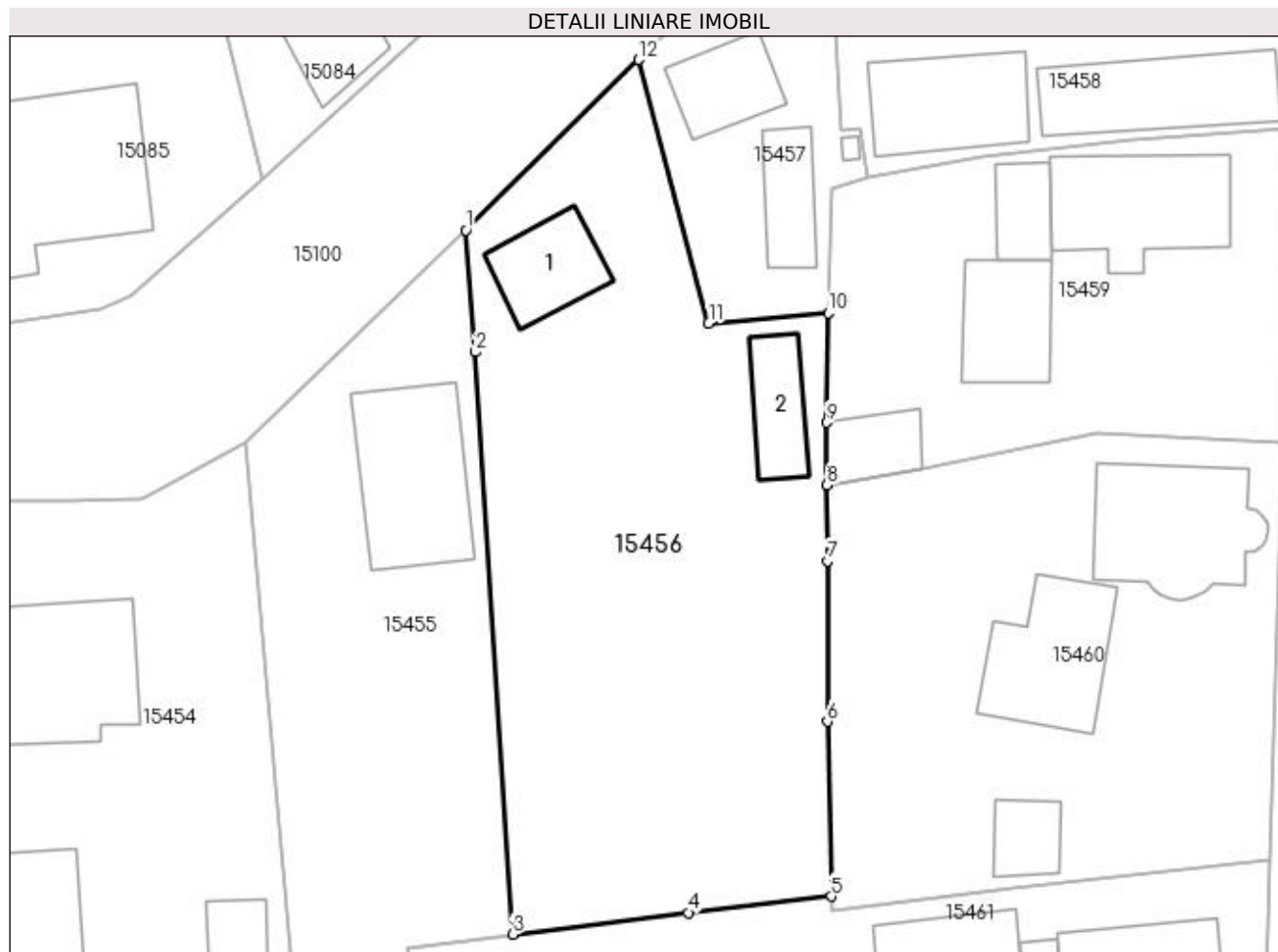
Inscrieri privind dezmembramintele dreptului de proprietate, drepturi reale de garanție și sarcini	Referințe
NU SUNT	

## Anexa Nr. 1 La Partea I

## Teren

Nr cadastral	Suprafața (mp)*	Observații / Referințe
	Din acte: 660 Masurata: 1.144	

\* Suprafața este determinată în planul de proiecție Stereo 70.



## Date referitoare la teren

Crt	Categorie folosință	Intravilan	Suprafața (mp)	Tarla	Parcelă	Nr. topo	Observații / Referințe
1	curți construcții	DA	404	119	2182	-	
2	arabil	DA	740	119	2182/1	-	

## Date referitoare la construcții

Crt	Număr	Destinație construcție	Supraf. (mp)	Situație juridică	Observații / Referințe
A1.1		construcții de locuințe	42	Cu acte	Nr. niveluri:1; S. construita la sol:42 mp; CASA DE LOCUIT DIN CARAMIDA,ACOPERITA CU TIGLA
A1.2		construcții de locuințe	35	Cu acte	Nr. niveluri:1; S. construita la sol:35 mp; CONSTRUCTIE ANEXA

## Lungime Segmente

1) Valorile lungimilor segmentelor sunt obținute din proiecție în plan.

Punct început	X / Y	Punct sfârșit	X / Y	Lungime segment (** (m)
1	420.411,317 299.030,882	2	420.411,971 299.022,457	8.45

Punct început	X / Y	Punct sfârşit	X / Y	Lungime segment (** (m)
2	420.411,971 299.022,457	3	420.414,564 298.982,154	40.386
3	420.414,564 298.982,154	4	420.426,717 298.983,65	12.245
4	420.426,717 298.983,65	5	420.436,604 298.984,776	9.951
5	420.436,604 298.984,776	6	420.436,328 298.996,88	12.107
6	420.436,328 298.996,88	7	420.436,347 299.007,991	11.111
7	420.436,347 299.007,991	8	420.436,316 299.013,242	5.251
8	420.436,316 299.013,242	9	420.436,277 299.017,569	4.327
9	420.436,277 299.017,569	10	420.436,393 299.025,16	7.592
10	420.436,393 299.025,16	11	420.428,114 299.024,443	8.31
11	420.428,114 299.024,443	12	420.423,283 299.042,681	18.867
12	420.423,283 299.042,681	1	420.411,317 299.030,882	16.805

\*\* Lungimile segmentelor sunt determinate în planul de proiecție Stereo 70 și sunt rotunjite la 1 milimetru.

\*\*\* Distanța dintre puncte este formată din segmente cumulate ce sunt mai mici decât valoarea 1 milimetru.



**DATE DESPRE IMOBILUL NR. 15457**

Oficiul de Cadastru și Publicitate Imobiliară DOLJ  
Biroul de Cadastru și Publicitate Imobiliară Craiova

**A. Partea I. Descrierea imobilului**

TEREN Intravilan

Adresa: Loc. Leu, Nr. 661, Jud. Dolj, T119, P2183

Nr. Crt	Nr cadastral Nr. topografic	Suprafața* (mp)	Observații / Referințe
A1		Din acte: 350 Masurata: 293	Sector cadastral:13 Teren neimpregmuit;

**Construcții**

Crt	Nr cadastral Nr. topografic	Adresa	Observații / Referințe
A1.1		Loc. Leu, Jud. Dolj	Nr. niveluri:1; S. construita la sol:37 mp; CASA DE LOCUIT DIN CARAMIDA,ACOPERITA CU TABLA
A1.2		Loc. Leu, Jud. Dolj	Nr. niveluri:1; S. construita la sol:32 mp; CONSTRUCTIE ANEXA
A1.3		Loc. Leu, Jud. Dolj	Nr. niveluri:1; S. construita la sol:2 mp; CONSTRUCTIE ANEXA

**B. Partea II. Proprietari și acte**

Inscrieri privitoare la dreptul de proprietate și alte drepturi reale		Referințe
/		
Act Administrativ nr. TDP 3559, din 24/08/2006 emis de CONSILIUL JUDETEAN DOLJ;		
B1	Intabulare, drept de PROPRIETATE, dobandit prin Reconstituire, cota actuala 1/1, cota initiala 1/1 1) MARINAȘ IOANA, LIPSĂ CNP	A1
Act Normativ nr. LEGEA 7, din 13/03/1996 emis de GUVERNUL ROMANIEI;		
B2	Intabulare, drept de PROPRIETATE, dobandit prin Lege, cota actuala 1/1, cota initiala 1/1 1) MARINAȘ IOANA, LIPSĂ CNP	A1.1, A1.2, A1.3

**C. Partea III. SARCINI .**

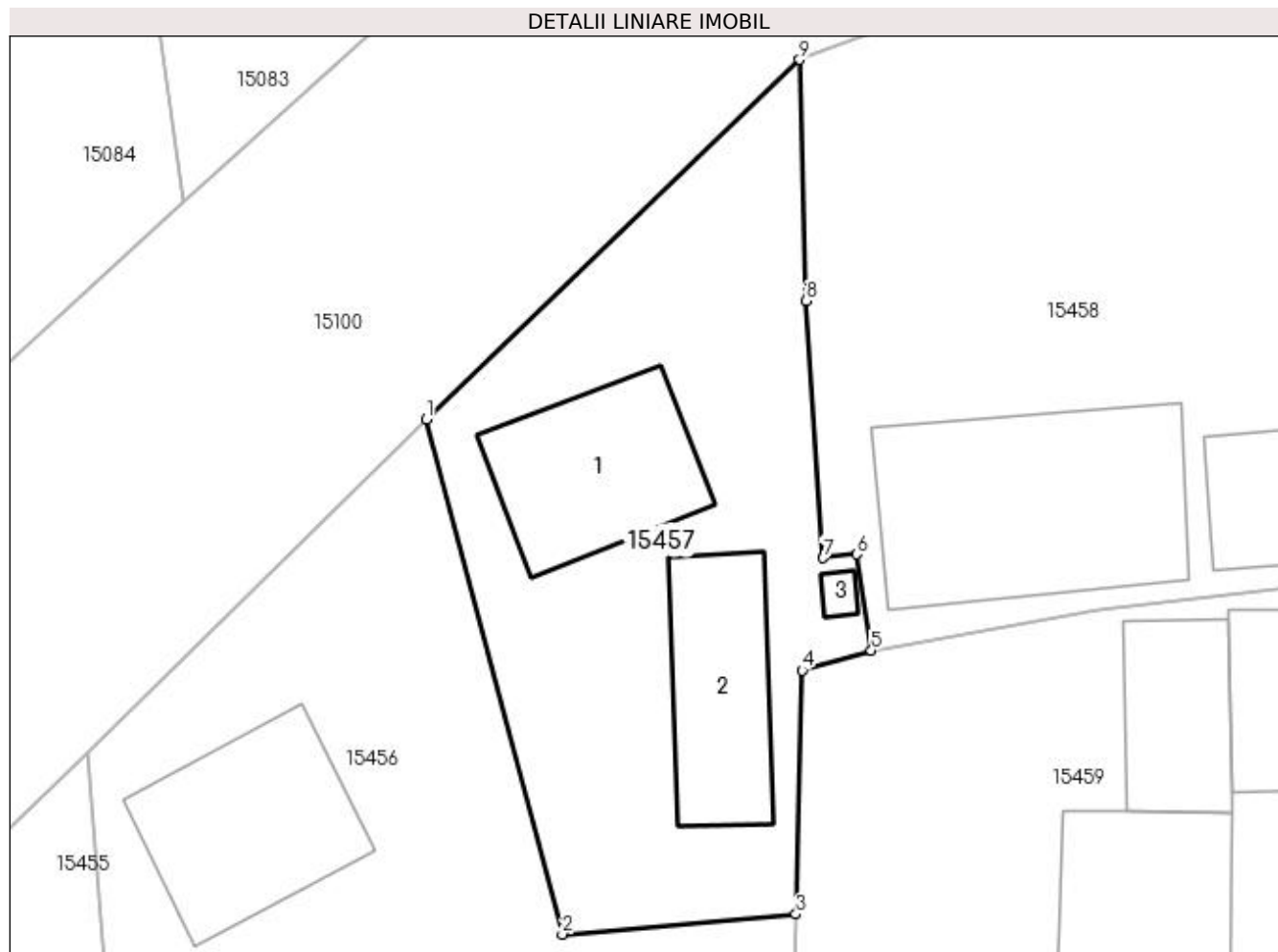
Inscrieri privind dezmembramintele dreptului de proprietate, drepturi reale de garanție și sarcini	Referințe
NU SUNT	

## Anexa Nr. 1 La Partea I

## Teren

Nr cadastral	Suprafața (mp)*	Observații / Referințe
	Din acte: 350 Masurata: 293	

\* Suprafața este determinată în planul de proiecție Stereo 70.



## Date referitoare la teren

Crt	Categorie folosință	Intra vilan	Suprafața (mp)	Tarla	Parcelă	Nr. topo	Observații / Referințe
1	curți constructii	DA	293	119	2183	-	

## Date referitoare la construcții

Crt	Număr	Destinație construcție	Supraf. (mp)	Situație juridică	Observații / Referințe
A1.1		construcții de locuințe	37	Cu acte	Nr. niveluri:1; S. construita la sol:37 mp; CASA DE LOCUIT DIN CARAMIDA,ACOPERITA CU TABLA
A1.2		construcții anexa	32	Cu acte	Nr. niveluri:1; S. construita la sol:32 mp; CONSTRUCTIE ANEXA
A1.3		construcții anexa	2	Cu acte	Nr. niveluri:1; S. construita la sol:2 mp; CONSTRUCTIE ANEXA

## Lungime Segmente

1) Valorile lungimilor segmentelor sunt obținute din proiecție în plan.

Punct început	X / Y	Punct sfârșit	X / Y	Lungime segment (** (m)
1	420.423,283 299.042,681	2	420.428,114 299.024,443	18.867

Punct început	X / Y	Punct sfârșit	X / Y	Lungime segment (** (m)
2	420.428,114 299.024,443	3	420.436,393 299.025,16	8.31
3	420.436,393 299.025,16	4	420.436,614 299.033,797	8.64
4	420.436,614 299.033,797	5	420.439,062 299.034,496	2.546
5	420.439,062 299.034,496	6	420.438,549 299.037,901	3.443
6	420.438,549 299.037,901	7	420.437,35 299.037,774	1.206
7	420.437,35 299.037,774	8	420.436,744 299.046,875	9.121
8	420.436,744 299.046,875	9	420.436,524 299.055,421	8.549
9	420.436,524 299.055,421	1	420.423,283 299.042,681	18.375

\*\* Lungimile segmentelor sunt determinate în planul de proiecție Stereo 70 și sunt rotunjite la 1 milimetru.

\*\*\* Distanța dintre puncte este formată din segmente cumulate ce sunt mai mici decât valoarea 1 milimetru.





**DATE DESPRE IMOBILUL NR. 15458**

Oficiul de Cadastru și Publicitate Imobiliară DOLJ  
Biroul de Cadastru și Publicitate Imobiliară Craiova

**A. Partea I. Descrierea imobilului**

TEREN Intravilan

Adresa: Loc. Leu, Jud. Dolj, T119, P2183/1

Nr. Crt	Nr cadastral Nr. topografic	Suprafața* (mp)	Observații / Referințe
A1	32507	Din acte: 881 Masurata: 773	Sector cadastral:13 Teren neimprejmuit;

**Construcții**

Crt	Nr cadastral Nr. topografic	Adresa	Observații / Referințe
A1.1		Loc. Leu, Jud. Dolj	Nr. niveluri:1; S. construita la sol:80 mp; CONSTRUCTIE HALA
A1.2		Loc. Leu, Jud. Dolj	Nr. niveluri:1; S. construita la sol:70 mp; CONSTRUCTIE HALA

**B. Partea II. Proprietari și acte**

Inscrieri privitoare la dreptul de proprietate și alte drepturi reale		Referințe
<b>66454 / 16/05/2016</b>		
Act Notarial nr. CVC NR. 517, din 13/05/2016 emis de NP IONASCU NICOLAE;		
B1	Intabulare, drept de PROPRIETATE, dobandit prin Conventie, cota actuala 1/1, cota initiala 1/1 1) DRAGHICI DUMITRU DANIEL 2) DRAGHICI PAULA CRISTINA	A1
/		
Act Normativ nr. LEGEA 7, din 13/03/1996 emis de GUVERNUL ROMANIEI;		
B2	Intabulare, drept de PROPRIETATE, dobandit prin Lege, cota actuala 1/1, cota initiala 1/1 1) DRAGHICI DUMITRU DANIEL 2) DRAGHICI PAULA CRISTINA	A1.1, A1.2

**C. Partea III. SARCINI .**

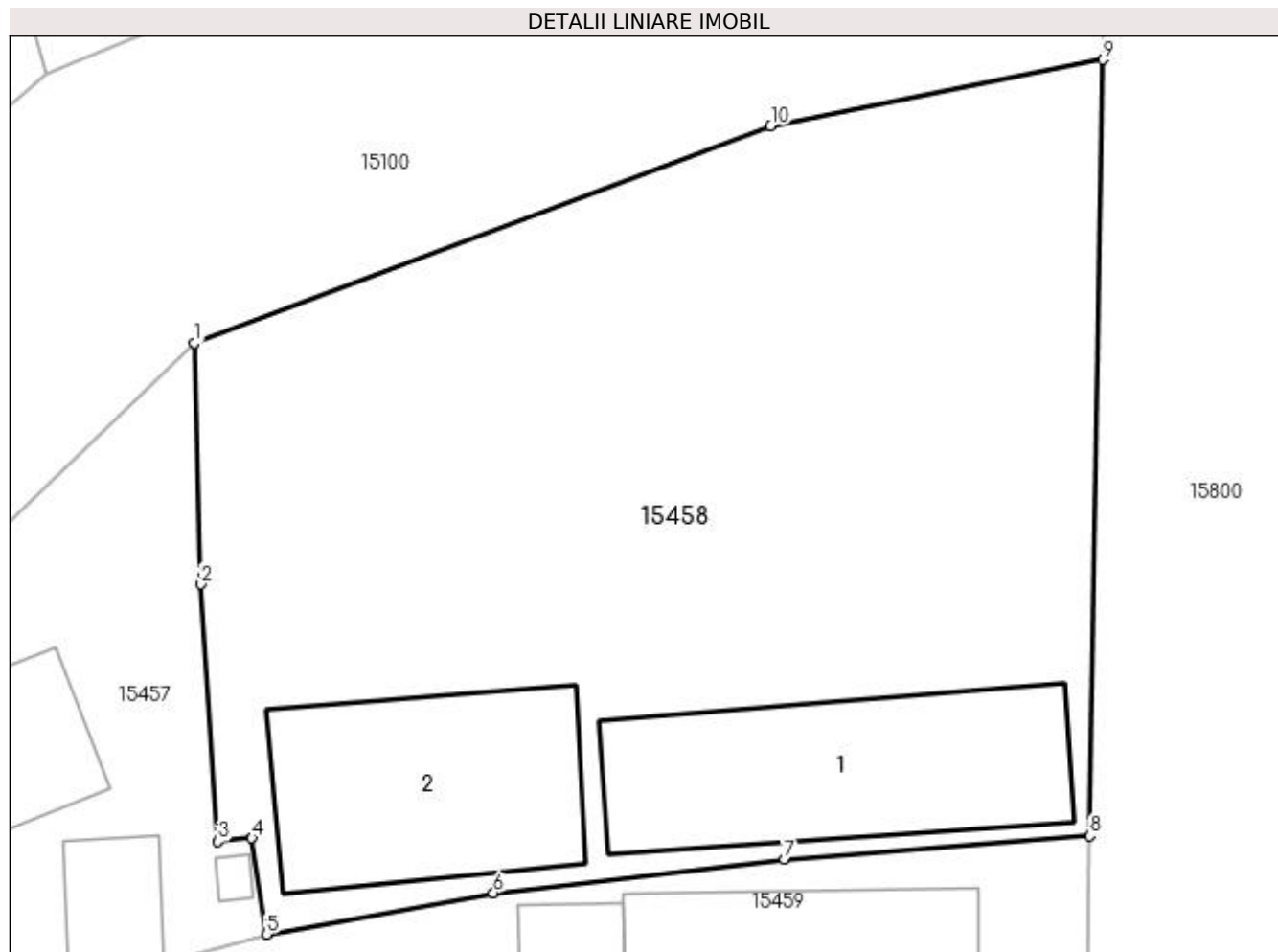
Inscrieri privind dezmembramintele dreptului de proprietate, drepturi reale de garanție și sarcini	Referințe
NU SUNT	

## Anexa Nr. 1 La Partea I

## Teren

Nr cadastral	Suprafața (mp)*	Observații / Referințe
32507	Din acte: 881 Masurata: 773	

\* Suprafața este determinată în planul de proiecție Stereo 70.



## Date referitoare la teren

Crt	Categorie folosință	Intra vilan	Suprafața (mp)	Tarla	Parcelă	Nr. topo	Observații / Referințe
1	curți constructii	DA	773	119	2183/1	-	

## Date referitoare la construcții

Crt	Număr	Destinație construcție	Supraf. (mp)	Situație juridică	Observații / Referințe
A1.1		construcții de locuințe	80	Cu acte	Nr. niveluri:1; S. construita la sol:80 mp; CONSTRUCTIE HALA
A1.2		construcții anexa	70	Cu acte	Nr. niveluri:1; S. construita la sol:70 mp; CONSTRUCTIE HALA

## Lungime Segmente

1) Valorile lungimilor segmentelor sunt obținute din proiecție în plan.

Punct început	X / Y	Punct sfârșit	X / Y	Lungime segment (** (m)
1	420.436,524 299.055,421	2	420.436,744 299.046,875	8.549
2	420.436,744 299.046,875	3	420.437,35 299.037,774	9.121

Punct început	X / Y	Punct sfârșit	X / Y	Lungime segment (** (m)
3	420.437,35 299.037,774	4	420.438,549 299.037,901	1.206
4	420.438,549 299.037,901	5	420.439,062 299.034,496	3.443
5	420.439,062 299.034,496	6	420.447,097 299.035,964	8.168
6	420.447,097 299.035,964	7	420.457,402 299.037,148	10.373
7	420.457,402 299.037,148	8	420.468,21 299.037,977	10.84
8	420.468,21 299.037,977	9	420.468,652 299.065,44	27.467
9	420.468,652 299.065,44	10	420.456,91 299.063,1	11.973
10	420.456,91 299.063,1	1	420.436,524 299.055,421	21.784

\*\* Lungimile segmentelor sunt determinate în planul de proiecție Stereo 70 și sunt rotunjite la 1 milimetru.

\*\*\* Distanța dintre puncte este formată din segmente cumulate ce sunt mai mici decât valoarea 1 milimetru.



**DATE DESPRE IMOBILUL NR. 15459**

Oficiul de Cadastru și Publicitate Imobiliară DOLJ  
Biroul de Cadastru și Publicitate Imobiliară Craiova

**A. Partea I. Descrierea imobilului**

TEREN Intravilan

Adresa: Loc. Leu, Nr. 501, Jud. Dolj, T119, P2184

Nr. Crt	Nr cadastral Nr. topografic	Suprafața* (mp)	Observații / Referințe
A1	32581	Din acte: 649 Masurata: 657	Sector cadastral:13 Teren imprejmuit;

**Construcții**

Crt	Nr cadastral Nr. topografic	Adresa	Observații / Referințe
A1.1		Loc. Leu, Nr. 501, Jud. Dolj, TARLAUA 119, PARCELA 2184	Nr. niveluri:2; S. construita la sol:85 mp; CASA DE LOCUIT
A1.2		Loc. Leu, Nr. 501, Jud. Dolj, TARLAUA 119, PARCELA 2184	Nr. niveluri:1; S. construita la sol:51 mp; CONSTRUCTIE ANEXA
A1.3		Loc. Leu, Nr. 501, Jud. Dolj, TARLAUA 119, PARCELA 2184	Nr. niveluri:1; S. construita la sol:25 mp; CONSTRUCTIE ANEXA
A1.4		Loc. Leu, Nr. 501, Jud. Dolj	Nr. niveluri:1; S. construita la sol:28 mp; CONSTRUCTIE ANEXA

**B. Partea II. Proprietari și acte**

Inscrieri privitoare la dreptul de proprietate și alte drepturi reale		Referințe
<b>4267 / 16/01/2017</b>		
Act Notarial nr. ACT DE PARTAJ VOLUNTAR AUT SUB NR.1/14.01.2017, din 14/01/2017 emis de IONASCU NICOLAE;		
B1	Intabulare, drept de PROPRIETATE, dobandit prin Conventie, cota actuala 1/1, cota initiala 1/1 1) DUBU PAULA	A1, A1.1, A1.2
/		
Act Normativ nr. LEGEA 7, din 13/03/1996 emis de GUVERNUL ROMANIEI;		
B2	Intabulare, drept de PROPRIETATE, dobandit prin Lege, cota actuala 1/1, cota initiala 1/1 1) DUBU PAULA	A1.3, A1.4

**C. Partea III. SARCINI**

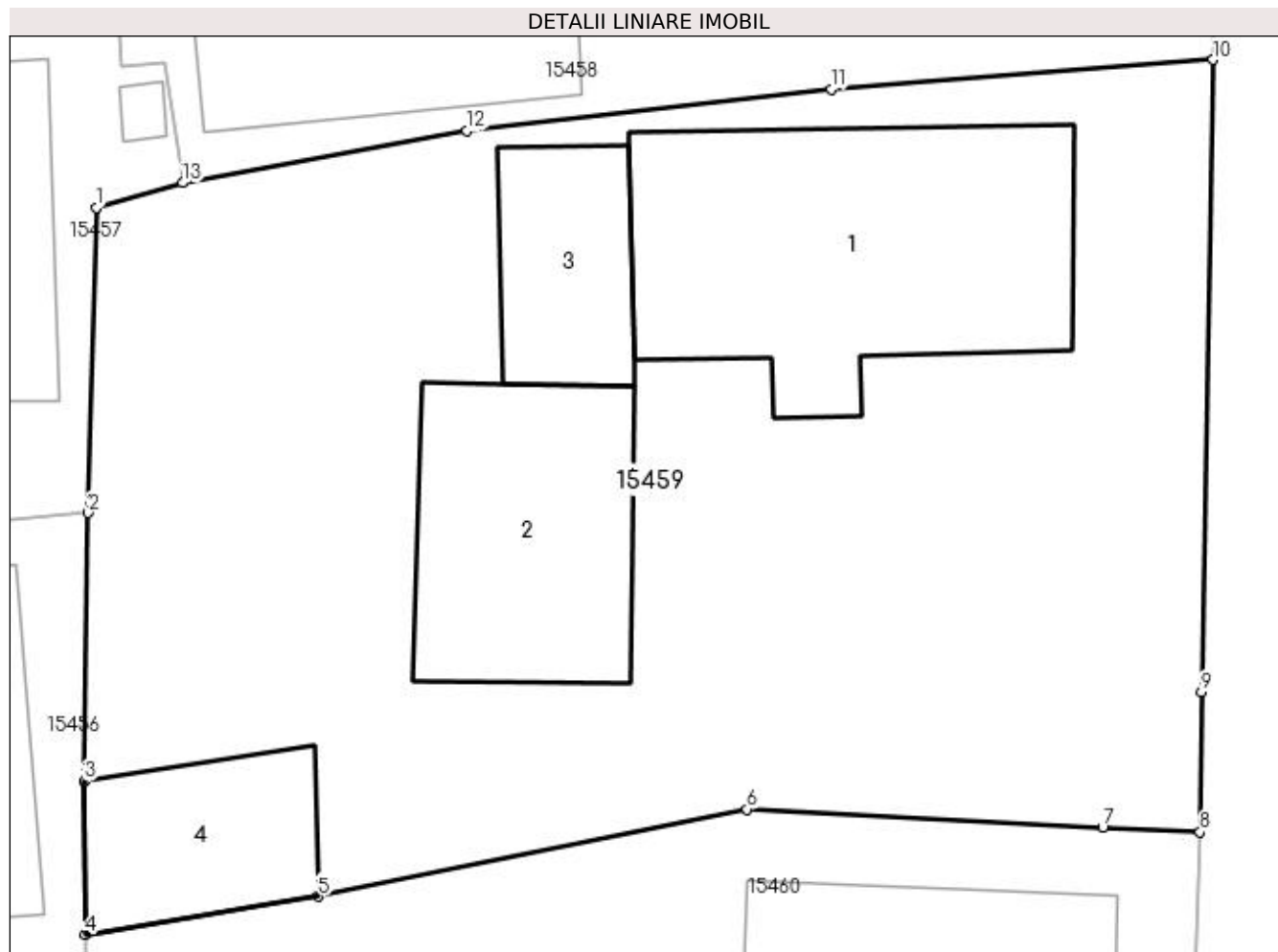
Inscrieri privind dezmembramintele dreptului de proprietate, drepturi reale de garanție și sarcini		Referințe
<b>4267 / 16/01/2017</b>		
Act Notarial nr. ACT DE PARTAJ VOLUNTAR AUT SUB NR.1/14.01.2017, din 14/01/2017 emis de IONASCU NICOLAE;		
C1	Intabulare, drept de UZUFRACT VIAGER, dobandit prin Conventie, cota actuala 1/1, cota initiala 1/1 1) FLOAREA MARIEA	A1, A1.1, A1.2

## Anexa Nr. 1 La Partea I

## Teren

Nr cadastral	Suprafața (mp)*	Observații / Referințe
32581	Din acte: 649 Masurata: 657	

\* Suprafața este determinată în planul de proiecție Stereo 70.



## Date referitoare la teren

Crt	Categorie folosință	Intra vilan	Suprafața (mp)	Tarla	Parcelă	Nr. topo	Observații / Referințe
1	curți constructii	DA	657	119	2184	-	

## Date referitoare la construcții

Crt	Număr	Destinație construcție	Supraf. (mp)	Situație juridică	Observații / Referințe
A1.1		construcții de locuințe	85	Cu acte	Nr. niveluri:2; S. construita la sol:85 mp; CASA DE LOCUIT
A1.2		construcții anexa	51	Cu acte	Nr. niveluri:1; S. construita la sol:51 mp; CONSTRUCTIE ANEXA
A1.3		construcții anexa	25	Cu acte	Nr. niveluri:1; S. construita la sol:25 mp; CONSTRUCTIE ANEXA
A1.4		construcții anexa	28	Cu acte	Nr. niveluri:1; S. construita la sol:28 mp; CONSTRUCTIE ANEXA

## Lungime Segmente

1) Valorile lungimilor segmentelor sunt obținute din proiecție în plan.

Punct început	X / Y	Punct sfârșit	X / Y	Lungime segment (** (m)
1	420.436,614 299.033,797	2	420.436,393 299.025,16	8.64

Punct început	X / Y	Punct sfârşit	X / Y	Lungime segment (** (m)
2	420.436,393 299.025,16	3	420.436,277 299.017,569	7.592
3	420.436,277 299.017,569	4	420.436,316 299.013,242	4.327
4	420.436,316 299.013,242	5	420.442,899 299.014,315	6.67
5	420.442,899 299.014,315	6	420.455,032 299.016,777	12.38
6	420.455,032 299.016,777	7	420.465,089 299.016,272	10.07
7	420.465,089 299.016,272	8	420.467,844 299.016,132	2.759
8	420.467,844 299.016,132	9	420.467,879 299.020,093	3.961
9	420.467,879 299.020,093	10	420.468,21 299.037,977	17.887
10	420.468,21 299.037,977	11	420.457,402 299.037,148	10.84
11	420.457,402 299.037,148	12	420.447,097 299.035,964	10.373
12	420.447,097 299.035,964	13	420.439,062 299.034,496	8.168
13	420.439,062 299.034,496	1	420.436,614 299.033,797	2.546

\*\* Lungimile segmentelor sunt determinate în planul de proiecție Stereo 70 și sunt rotunjite la 1 milimetru.

\*\*\* Distanța dintre puncte este formată din segmente cumulate ce sunt mai mici decât valoarea 1 milimetru.





**DATE DESPRE IMOBILUL NR. 15460**

Oficiul de Cadastru și Publicitate Imobiliară DOLJ  
Biroul de Cadastru și Publicitate Imobiliară Craiova

**A. Partea I. Descrierea imobilului**

TEREN Intravilan

Adresa: Loc. Leu, Nr. 500, Jud. Dolj, T119, P2185

Nr. Crt	Nr cadastral Nr. topografic	Suprafața* (mp)	Observații / Referințe
A1	32527	Din acte: 744 Masurata: 928	Sector cadastral:13 Teren imprejmuit;

**Construcții**

Crt	Nr cadastral Nr. topografic	Adresa	Observații / Referințe
A1.1		Loc. Leu, Nr. 500, Jud. Dolj, FOST T 119 , P 2185	Nr. niveluri:1; S. construita la sol:75 mp; CASA DE LOCUIT DIN CARAMIDA,ACOPERITA CU TABLA
A1.2		Loc. Leu, Nr. 500, Jud. Dolj, FOST T 119 , P 2185	Nr. niveluri:1; S. construita la sol:23 mp; CONSTRUCTIE ANEXA
A1.3		Loc. Leu, Nr. 500, Jud. Dolj, FOST T 119 , P 2185	Nr. niveluri:2; S. construita la sol:91 mp; CASA DE LOCUIT DIN BCA ,ACOPERITA CU TABLA

**B. Partea II. Proprietari și acte**

Inscrieri privitoare la dreptul de proprietate și alte drepturi reale		Referințe
<b>61911 / 13/03/2018</b>		
Act Notarial nr. CONTRACT DE VANZARE-CUMPARARE NR. 23, din 01/03/2018 emis de IONASCU NICOLAE;		
B1	Intabulare, drept de PROPRIETATE, dobandit prin Conventie, cota actuala 1/1, cota initiala 1/1 1) MARINAȘ CONSTANTIN 2) MARINAȘ DANIELA	A1, A1.1, A1.2, A1.3

**C. Partea III. SARCINI .**

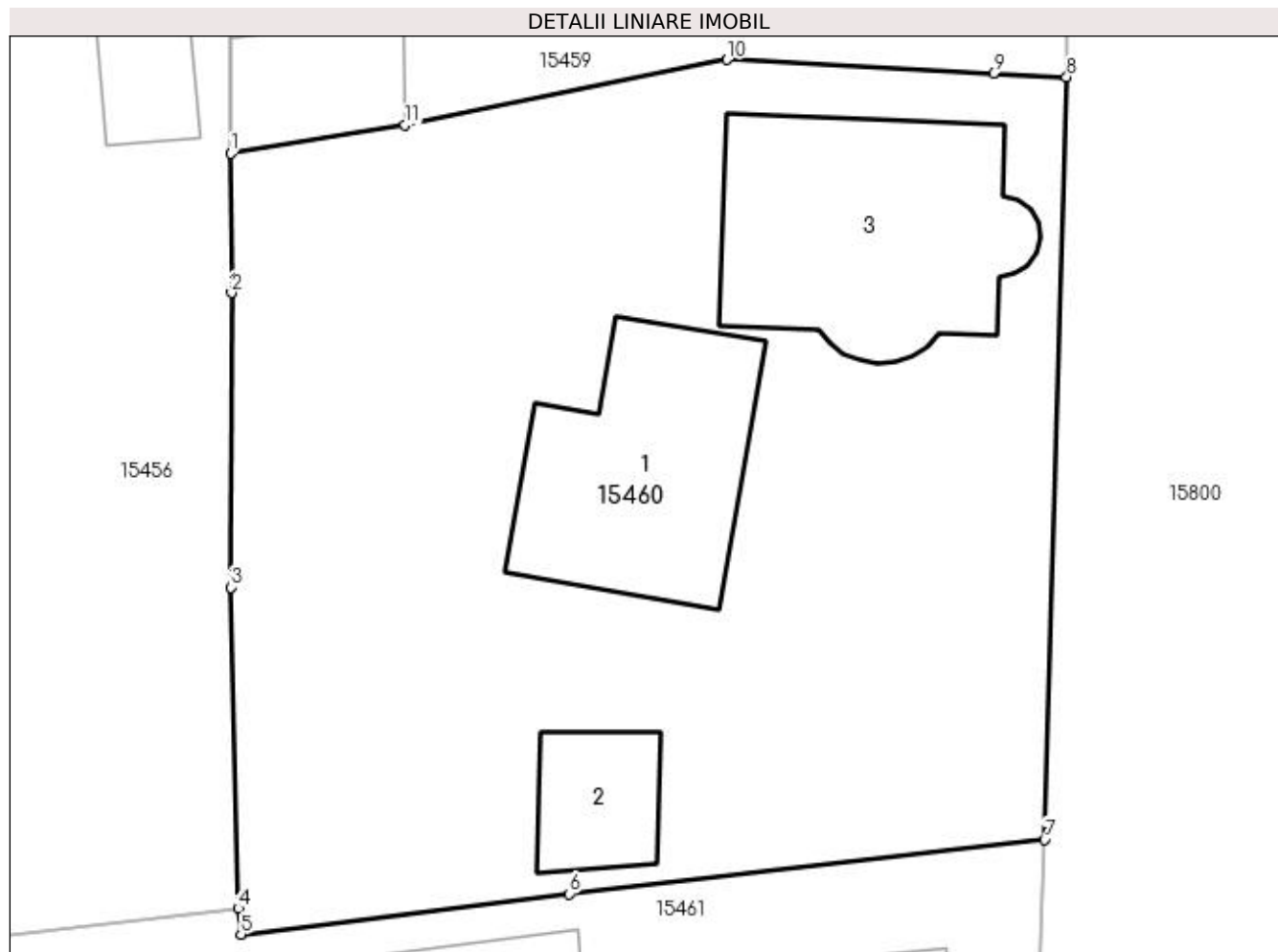
Inscrieri privind dezmembramintele dreptului de proprietate, drepturi reale de garanție și sarcini	Referințe
NU SUNT	

## Anexa Nr. 1 La Partea I

## Teren

Nr cadastral	Suprafața (mp)*	Observații / Referințe
32527	Din acte: 744 Masurata: 928	

\* Suprafața este determinată în planul de proiecție Stereo 70.



## Date referitoare la teren

Crt	Categorie folosință	Intravilan	Suprafața (mp)	Tarla	Parcelă	Nr. topo	Observații / Referințe
1	curți construcții	DA	928	119	2185	-	TEREN INTRAVILAN

## Date referitoare la construcții

Crt	Număr	Destinație construcție	Supraf. (mp)	Situație juridică	Observații / Referințe
A1.1		construcții de locuințe	75	Cu acte	Nr. niveluri:1; S. construită la sol:75 mp; CASA DE LOCUIT DIN CARAMIDA,ACOPERITA CU TABLA
A1.2		construcții anexa	23	Cu acte	Nr. niveluri:1; S. construită la sol:23 mp; CONSTRUCTIE ANEXA
A1.3		construcții de locuințe	91	Cu acte	Nr. niveluri:2; S. construită la sol:91 mp; CASA DE LOCUIT DIN BCA ,ACOPERITA CU TABLA

## Lungime Segmente

1) Valorile lungimilor segmentelor sunt obținute din proiecție în plan.

Punct început	X / Y	Punct sfârșit	X / Y	Lungime segment (** (m)
1	420.436,316 299.013,242	2	420.436,347 299.007,991	5.251

Punct început	X / Y	Punct sfârșit	X / Y	Lungime segment (** (m)
2	420.436,347 299.007,991	3	420.436,328 298.996,88	11.111
3	420.436,328 298.996,88	4	420.436,604 298.984,776	12.107
4	420.436,604 298.984,776	5	420.436,7 298.983,798	0.982
5	420.436,7 298.983,798	6	420.449,084 298.985,327	12.478
6	420.449,084 298.985,327	7	420.467,016 298.987,364	18.047
7	420.467,016 298.987,364	8	420.467,844 299.016,132	28.78
8	420.467,844 299.016,132	9	420.465,089 299.016,272	2.759
9	420.465,089 299.016,272	10	420.455,032 299.016,777	10.07
10	420.455,032 299.016,777	11	420.442,899 299.014,315	12.38
11	420.442,899 299.014,315	1	420.436,316 299.013,242	6.67

\*\* Lungimile segmentelor sunt determinate în planul de proiecție Stereo 70 și sunt rotunjite la 1 milimetru.

\*\*\* Distanța dintre puncte este formată din segmente cumulate ce sunt mai mici decât valoarea 1 milimetru.



**DATE DESPRE IMOBILUL NR. 15461**

Oficiul de Cadastru și Publicitate Imobiliară DOLJ  
Biroul de Cadastru și Publicitate Imobiliară Craiova

**A. Partea I. Descrierea imobilului**

TEREN Intravilan

Adresa: Loc. Leu, Nr. 499, Jud. Dolj, T119, P2187

Nr. Crt	Nr cadastral Nr. topografic	Suprafața* (mp)	Observații / Referințe
A1	33673	Din acte: 1.555 Masurata: 1.532	Sector cadastral:13 Teren imprejmuit;

**Construcții**

Crt	Nr cadastral Nr. topografic	Adresa	Observații / Referințe
A1.1		Loc. Leu, Nr. 499, Jud. Dolj, TARLAUA 119, PARCELA 2187	Nr. niveluri:2; S. construita la sol:111 mp; CASA DE LOCUIT
A1.2		Loc. Leu, Nr. 499, Jud. Dolj, TARLAUA 119, PARCELA 2187	Nr. niveluri:1; S. construita la sol:72 mp; CONSTRUCTIE ANEXA
A1.3		Loc. Leu, Nr. 499, Jud. Dolj, TARLAUA 119, PARCELA 2187	Nr. niveluri:1; S. construita la sol:22 mp; CONSTRUCTIE ANEXA
A1.4		Loc. Leu, Nr. 499, Jud. Dolj, TARLAUA 119, PARCELA 2187	Nr. niveluri:1; S. construita la sol:33 mp; CONSTRUCTIE ANEXA

**B. Partea II. Proprietari și acte**

Inscrieri privitoare la dreptul de proprietate și alte drepturi reale	Referințe
<b>197912 / 23/10/2018</b>	
Act Notarial nr. 7570, din 14/05/1991 emis de NOTARIATUL DE STAT (ACT ADMINISTRATIV NR CERTIFICAT DE ATESTARE FISCALA NR.5746 DIN 09.10.2018, EMIS DE PRIMARIA LEU;HOTARARE JUDECATOREASCA NR SENTINTA CIVILA NR.565/2018 DIN 26.01.2018, EMIS DE JUDECATORIA CRAIOVA);	
B1	Intabulare, drept de PROPRIETATE, dobandit prin Conventie, cota actuala 1/1, cota initiala 1/1 1) <b>DIACONU MARIAN</b> 2) <b>DIACONU VERONICA</b>
/	
Act Normativ nr. LEGEA 7, din 13/03/1996 emis de GUVERNUL ROMANIEI;	
B2	Intabulare, drept de PROPRIETATE, dobandit prin Lege, cota actuala 1/1, cota initiala 1/1 1) <b>DIACONU VERONICA</b> 2) <b>DIACONU MARIAN</b>

**C. Partea III. SARCINI .**

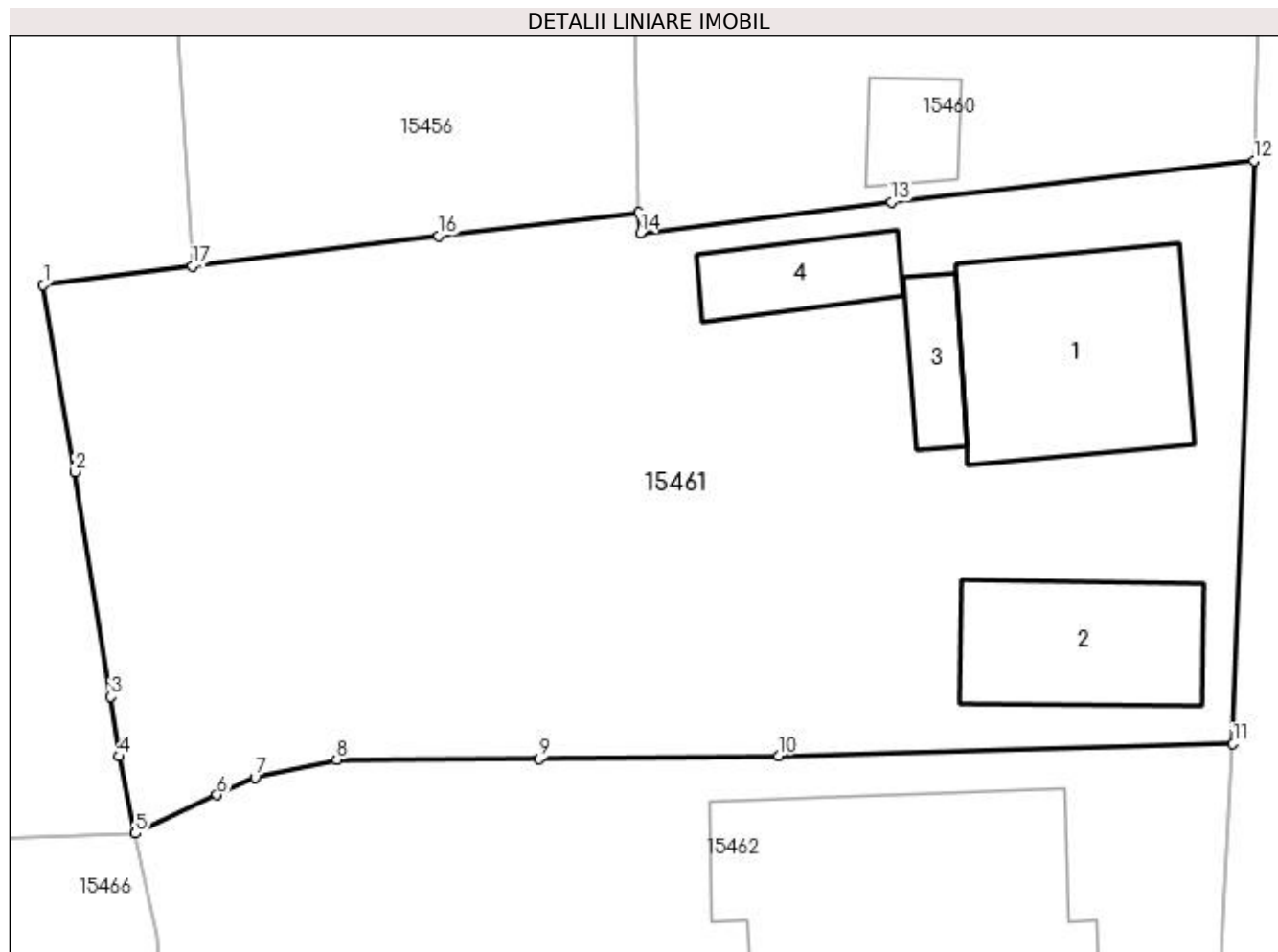
Inscrieri privind dezmembramintele dreptului de proprietate, drepturi reale de garanție și sarcini	Referințe
NU SUNT	

## Anexa Nr. 1 La Partea I

## Teren

Nr cadastral	Suprafața (mp)*	Observații / Referințe
33673	Din acte: 1.555 Masurata: 1.532	

\* Suprafața este determinată în planul de proiecție Stereo 70.



## Date referitoare la teren

Crt	Categorie folosință	Intravilan	Suprafața (mp)	Tarla	Parcelă	Nr. topo	Observații / Referințe
1	curți constructii	DA	733	119	2187	-	
2	arabil	DA	531	119	2187	-	
3	vie	DA	268	119	2187	-	

## Date referitoare la construcții

Crt	Număr	Destinație construcție	Supraf. (mp)	Situație juridică	Observații / Referințe
A1.1		construcții de locuințe	111	Cu acte	Nr. niveluri:2; S. construita la sol:111 mp; CASA DE LOCUIT
A1.2		construcții anexa	72	Cu acte	Nr. niveluri:1; S. construita la sol:72 mp; CONSTRUCTIE ANEXA
A1.3		construcții anexa	22	Cu acte	Nr. niveluri:1; S. construita la sol:22 mp; CONSTRUCTIE ANEXA
A1.4		construcții anexa	33	Cu acte	Nr. niveluri:1; S. construita la sol:33 mp; CONSTRUCTIE ANEXA

**Lungime Segmente**

1) Valorile lungimilor segmentelor sunt obținute din proiecție în plan.

Punct început	X / Y	Punct sfârșit	X / Y	Lungime segment (** (m)
1	420.407,193 298.981,218	2	420.408,763 298.971,996	9.355
2	420.408,763 298.971,996	3	420.410,531 298.960,895	11.241
3	420.410,531 298.960,895	4	420.410,955 298.957,934	2.991
4	420.410,955 298.957,934	5	420.411,75 298.954,137	3.88
5	420.411,75 298.954,137	6	420.415,783 298.956,032	4.456
6	420.415,783 298.956,032	7	420.417,651 298.956,88	2.051
7	420.417,651 298.956,88	8	420.421,695 298.957,79	4.145
8	420.421,695 298.957,79	9	420.431,697 298.957,825	10.002
9	420.431,697 298.957,825	10	420.443,518 298.957,969	11.822
10	420.443,518 298.957,969	11	420.465,975 298.958,556	22.465
11	420.465,975 298.958,556	12	420.467,016 298.987,364	28.827
12	420.467,016 298.987,364	13	420.449,084 298.985,327	18.047
13	420.449,084 298.985,327	14	420.436,7 298.983,798	12.478
14	420.436,7 298.983,798	15	420.436,604 298.984,776	0.982
15	420.436,604 298.984,776	16	420.426,717 298.983,65	9.951
16	420.426,717 298.983,65	17	420.414,564 298.982,154	12.245
17	420.414,564 298.982,154	1	420.407,193 298.981,218	7.43

\*\* Lungimile segmentelor sunt determinate în planul de proiecție Stereo 70 și sunt rotunjite la 1 milimetru.

\*\*\* Distanța dintre puncte este formată din segmente cumulate ce sunt mai mici decât valoarea 1 milimetru.





**DATE DESPRE IMOBILUL NR. 15462**

Oficiul de Cadastru și Publicitate Imobiliară DOLJ  
Biroul de Cadastru și Publicitate Imobiliară Craiova

**A. Partea I. Descrierea imobilului**

TEREN Intravilan

Adresa: Loc. Leu, Nr. 497, Jud. Dolj, T119, P2187, 2187/1

Nr. Crt	Nr cadastral Nr. topografic	Suprafața* (mp)	Observații / Referințe
A1		Din acte: 1.173 Masurata: 1.160	Sector cadastral:13 Teren neimprejmuit;

**Construcții**

Crt	Nr cadastral Nr. topografic	Adresa	Observații / Referințe
A1.1		Loc. Leu, Jud. Dolj	Nr. niveluri:2; S. construita la sol:169 mp; CASA DE LOCUIT

**B. Partea II. Proprietari și acte**

Inscrieri privitoare la dreptul de proprietate și alte drepturi reale		Referințe
/		
Act Administrativ nr. TDP 1968-1981, din 17/05/2002 emis de CONSILIUL JUDETEAN DOLJ;		
B1	Intabulare, drept de PROPRIETATE, dobandit prin Reconstituire, cota actuala 1/1, cota initiala 1/1 1) TURCU HARALAMBIE, LIPSĂ CNP	A1
Act Normativ nr. LEGEA 7, din 13/03/1996 emis de GUVERNUL ROMANIEI;		
B2	Intabulare, drept de PROPRIETATE, dobandit prin Lege, cota actuala 1/1, cota initiala 1/1 1) TURCU HARALAMBIE, LIPSĂ CNP	A1.1

**C. Partea III. SARCINI .**

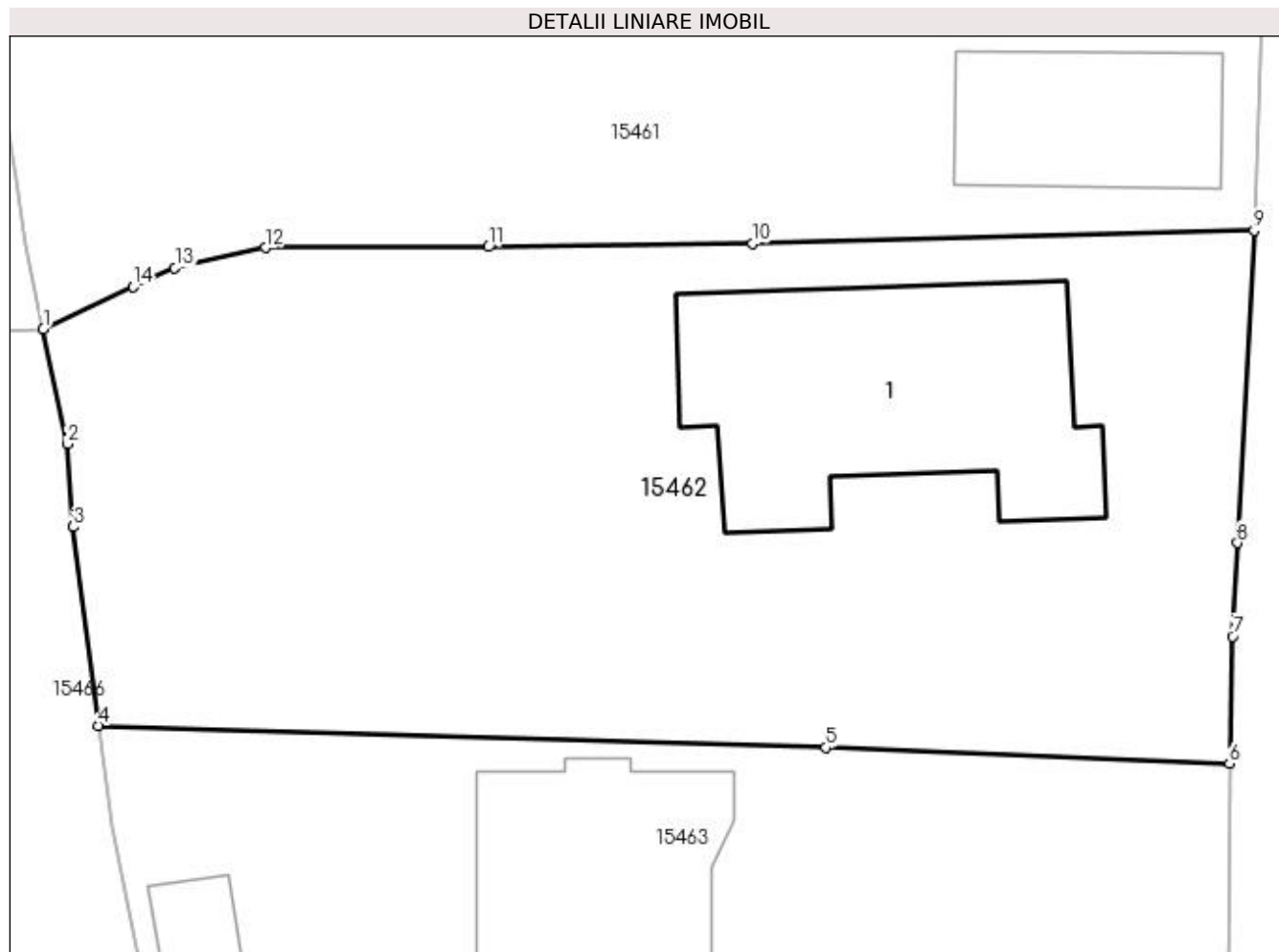
Inscrieri privind dezmembramintele dreptului de proprietate, drepturi reale de garanție și sarcini	Referințe
NU SUNT	

## Anexa Nr. 1 La Partea I

## Teren

Nr cadastral	Suprafața (mp)*	Observații / Referințe
	Din acte: 1.173 Masurata: 1.160	

\* Suprafața este determinată în planul de proiecție Stereo 70.



## Date referitoare la teren

Crt	Categorie folosință	Intravilan	Suprafața (mp)	Tarla	Parcelă	Nr. topo	Observații / Referințe
1	curți constructii	DA	713	119	2187	-	
2	arabil	DA	447	119	2187/1	-	

## Date referitoare la construcții

Crt	Număr	Destinație construcție	Supraf. (mp)	Situație juridică	Observații / Referințe
A1.1		construcții de locuințe	169	Cu acte	Nr. niveluri:2; S. construita la sol:169 mp; CASA DE LOCUIT

## Lungime Segmente

1) Valorile lungimilor segmentelor sunt obținute din proiecție în plan.

Punct început	X / Y	Punct sfârșit	X / Y	Lungime segment (** (m)
1	420.411,75 298.954,137	2	420.412,824 298.949,01	5.238
2	420.412,824 298.949,01	3	420.413,102 298.945,291	3.729
3	420.413,102 298.945,291	4	420.414,211 298.936,385	8.975

Punct început	X / Y	Punct sfârşit	X / Y	Lungime segment (** (m)
4	420.414,211 298.936,385	5	420.446,792 298.935,411	32.596
5	420.446,792 298.935,411	6	420.464,873 298.934,696	18.095
6	420.464,873 298.934,696	7	420.465,012 298.940,377	5.683
7	420.465,012 298.940,377	8	420.465,24 298.944,57	4.199
8	420.465,24 298.944,57	9	420.465,975 298.958,556	14.005
9	420.465,975 298.958,556	10	420.443,518 298.957,969	22.465
10	420.443,518 298.957,969	11	420.431,697 298.957,825	11.822
11	420.431,697 298.957,825	12	420.421,695 298.957,79	10.002
12	420.421,695 298.957,79	13	420.417,651 298.956,88	4.145
13	420.417,651 298.956,88	14	420.415,783 298.956,032	2.051
14	420.415,783 298.956,032	1	420.411,75 298.954,137	4.456

\*\* Lungimile segmentelor sunt determinate în planul de proiecție Stereo 70 și sunt rotunjite la 1 milimetru.

\*\*\* Distanța dintre puncte este formată din segmente cumulate ce sunt mai mici decât valoarea 1 milimetru.



**DATE DESPRE IMOBILUL NR. 15463**

Oficiul de Cadastru și Publicitate Imobiliară DOLJ  
Biroul de Cadastru și Publicitate Imobiliară Craiova

**A. Partea I. Descrierea imobilului**

TEREN Intravilan

Nr. CF vechi:336  
Nr. cadastral vechi:417

Adresa: Loc. Leu, Jud. Dolj, T119, P2188, 2188/1, 2188/2

Nr. Crt	Nr cadastral Nr. topografic	Suprafața* (mp)	Observații / Referințe
A1	31137	Din acte: 1.472 Masurata: 1.468	Sector cadastral:13 Teren neimprejmuit;

**Construcții**

Crt	Nr cadastral Nr. topografic	Adresa	Observații / Referințe
A1.1		Loc. Leu, Jud. Dolj	Nr. niveluri:2; S. construita la sol:104 mp; CASA DE LOCUIT
A1.2		Loc. Leu, Jud. Dolj, TARLAUA 119, PARCELA 2188, PARCELA 2188/1, PARCELA 2188/2	Nr. niveluri:1; S. construita la sol:135 mp; CONSTRUCTIE ANEXA
A1.3		Loc. Leu, Jud. Dolj, TARLAUA 119, PARCELA 2188, PARCELA 2188/1, PARCELA 2188/2	Nr. niveluri:1; S. construita la sol:25 mp; CONSTRUCTIE ANEXA
A1.4		Loc. Leu, Jud. Dolj	Nr. niveluri:1; S. construita la sol:14 mp; CONSTRUCTIE ANEXA

**B. Partea II. Proprietari și acte**

Inscrieri privitoare la dreptul de proprietate și alte drepturi reale		Referințe
<b>97070 / 13/11/2012</b>		
Act Notarial nr. CVC AUT NR 4601, din 12/11/2012 emis de BNP FLORICEL MIHAI MARIAN;		
B1	Intabulare, drept de PROPRIETATE, dobandit prin Conventie, cota actuala 1/1, cota initiala 1/1 1) GHIMPETEANU VICTORITA 2) GHIMPETEANU MIRCEA	A1, A1.1, A1.2, A1.3
/		
Act Normativ nr. LEGEA 7, din 13/03/1996 emis de GUVERNUL ROMANIEI;		
B2	Intabulare, drept de PROPRIETATE, dobandit prin Lege, cota actuala 1/1, cota initiala 1/1 1) GHIMPETEANU VICTORITA 2) GHIMPETEANU MIRCEA	A1.4

**C. Partea III. SARCINI .**

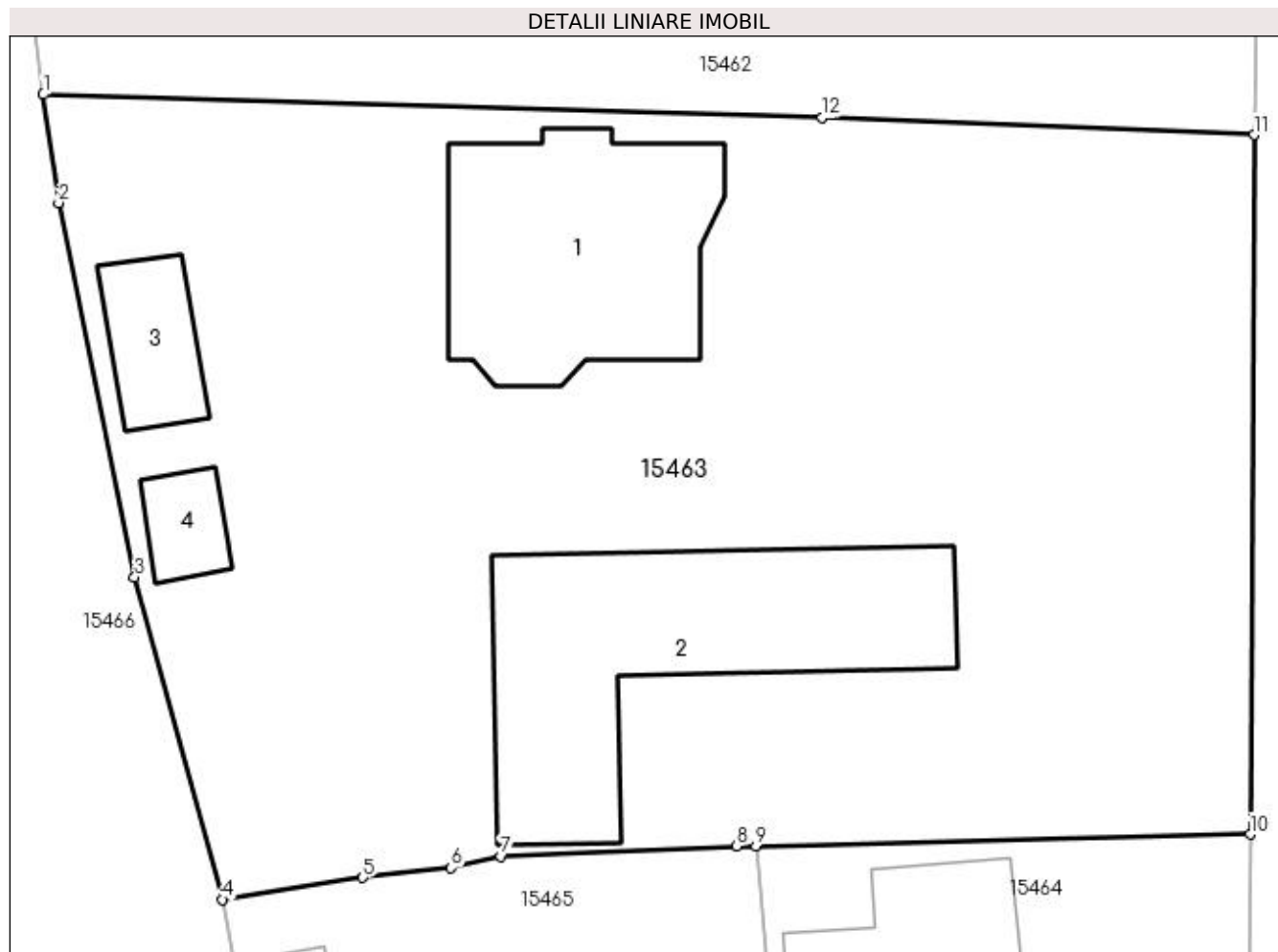
Inscrieri privind dezmembramintele dreptului de proprietate, drepturi reale de garanție și sarcini	Referințe
NU SUNT	

## Anexa Nr. 1 La Partea I

## Teren

Nr cadastral	Suprafața (mp)*	Observații / Referințe
31137	Din acte: 1.472 Masurata: 1.468	

\* Suprafața este determinată în planul de proiecție Stereo 70.



## Date referitoare la teren

Crt	Categorie folosință	Intra vilan	Suprafața (mp)	Tarla	Parcelă	Nr. topo	Observații / Referințe
1	curți constructii	DA	870	119	2188, 2188/1, 2188/2	-	
2	curți constructii	DA	598	119	2188, 2188/1, 2188/2	-	

## Date referitoare la construcții

Crt	Număr	Destinație construcție	Supraf. (mp)	Situație juridică	Observații / Referințe
A1.1		construcții de locuințe	104	Cu acte	Nr. niveluri:2; S. construita la sol:104 mp; CASA DE LOCUIT
A1.2		construcții anexa	135	Cu acte	Nr. niveluri:1; S. construita la sol:135 mp; CONSTRUCTIE ANEXA
A1.3		construcții anexa	25	Cu acte	Nr. niveluri:1; S. construita la sol:25 mp; CONSTRUCTIE ANEXA
A1.4		construcții anexa	14	Cu acte	Nr. niveluri:1; S. construita la sol:14 mp; CONSTRUCTIE ANEXA

**Lungime Segmente**

1) Valorile lungimilor segmentelor sunt obținute din proiecție în plan.

Punct început	X / Y	Punct sfârșit	X / Y	Lungime segment (** (m)
1	420.414,211 298.936,385	2	420.414,857 298.931,856	4.575
2	420.414,857 298.931,856	3	420.418,033 298.916,189	15.986
3	420.418,033 298.916,189	4	420.421,71 298.902,709	13.972
4	420.421,71 298.902,709	5	420.427,578 298.903,621	5.938
5	420.427,578 298.903,621	6	420.431,274 298.904,034	3.719
6	420.431,274 298.904,034	7	420.433,36 298.904,514	2.141
7	420.433,36 298.904,514	8	420.443,233 298.904,943	9.882
8	420.443,233 298.904,943	9	420.444,028 298.904,939	0.795
9	420.444,028 298.904,939	10	420.464,722 298.905,436	20.7
10	420.464,722 298.905,436	11	420.464,873 298.934,696	29.26
11	420.464,873 298.934,696	12	420.446,792 298.935,411	18.095
12	420.446,792 298.935,411	1	420.414,211 298.936,385	32.596

\*\* Lungimile segmentelor sunt determinate în planul de proiecție Stereo 70 și sunt rotunjite la 1 milimetru.

\*\*\* Distanța dintre puncte este formată din segmente cumulate ce sunt mai mici decât valoarea 1 milimetru.





**DATE DESPRE IMOBILUL NR. 15464**

Oficiul de Cadastru și Publicitate Imobiliară DOLJ  
Biroul de Cadastru și Publicitate Imobiliară Craiova

**A. Partea I. Descrierea imobilului**

TEREN Intravilan

Nr. CF vechi:150

Nr. cadastral vechi:178

Adresa: Loc. Leu, Jud. Dolj

Nr. Crt	Nr cadastral Nr. topografic	Suprafața* (mp)	Observații / Referințe
A1	33245	Din acte: 507 Masurata: 518	Sector cadastral:13 Teren imprejmuit;

**Construcții**

Crt	Nr cadastral Nr. topografic	Adresa	Observații / Referințe
A1.1		Loc. Leu, Jud. Dolj	Nr. niveluri:1; S. construita la sol:139 mp; CASA DE LOCUIT DIN BCA ,ACOPERITA CU TABLA
A1.2		Loc. Leu, Jud. Dolj	Nr. niveluri:1; S. construita la sol:10 mp; CONSTRUCTIE ANEXA

**B. Partea II. Proprietari și acte**

Inscrieri privitoare la dreptul de proprietate și alte drepturi reale		Referințe
<b>4764 / 21/03/2005</b>		
Act Notarial nr. 109, din 20/03/2005 emis de NP A TOMITA;		
B1	Intabulare, drept de PROPRIETATE, dobandit prin Conventie, cota actuala 1/1, cota initiala 1/1 1) VULPESCU ELENA CRISTINA, LIPSĂ CNP 2) VULPESCU EUGEN, LIPSĂ CNP	A1
/		
Act Normativ nr. LEGEA 7, din 13/03/1996 emis de GUVERNUL ROMANIEI;		
B2	Intabulare, drept de PROPRIETATE, dobandit prin Lege, cota actuala 1/1, cota initiala 1/1 1) VULPESCU ELENA CRISTINA, LIPSĂ CNP 2) VULPESCU EUGEN, LIPSĂ CNP	A1.1, A1.2

**C. Partea III. SARCINI**

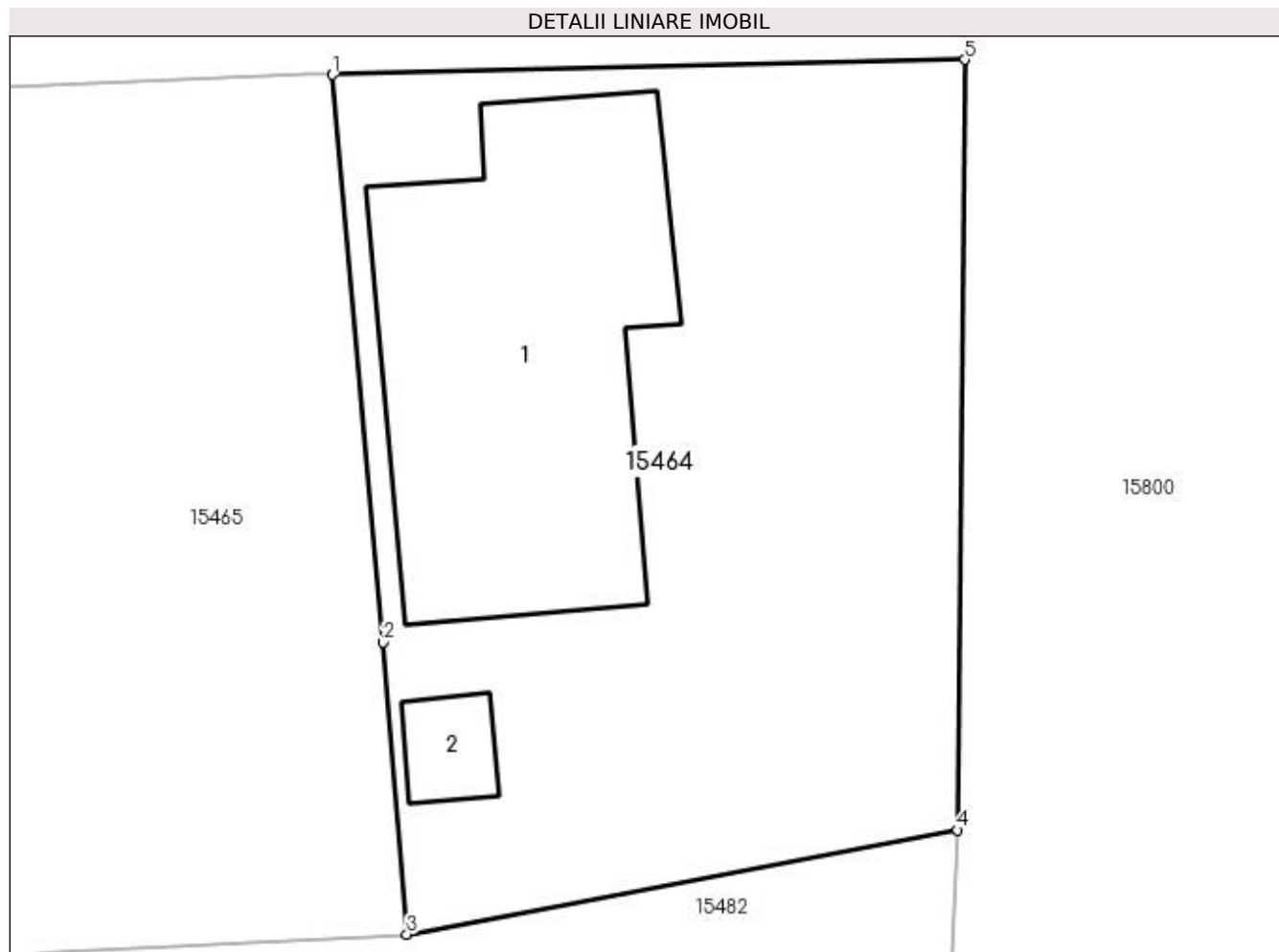
Inscrieri privind dezmembramintele dreptului de proprietate, drepturi reale de garanție și sarcini		Referințe
<b>4764 / 21/03/2005</b>		
Act Notarial nr. 109/2005, din 20/03/2005 emis de NP A TOMITA;		
C1	Intabulare, drept de UZUFRACT VIAGER, cota actuala 1/1, cota initiala 1/1 1) DRAGOTA MARIA, LIPSĂ CNP	A1

## Anexa Nr. 1 La Partea I

## Teren

Nr cadastral	Suprafața (mp)*	Observații / Referințe
33245	Din acte: 507 Masurata: 518	

\* Suprafața este determinată în planul de proiecție Stereo 70.



## Date referitoare la teren

Crt	Categorie folosință	Intravilan	Suprafața (mp)	Tarla	Parcelă	Nr. topo	Observații / Referințe
1	curți constructii	DA	518	-	-	-	

## Date referitoare la construcții

Crt	Număr	Destinație construcție	Supraf. (mp)	Situație juridică	Observații / Referințe
A1.1		construcții de locuințe	139	Cu acte	Nr. niveluri:1; S. construita la sol:139 mp; CASA DE LOCUIT DIN BCA „ACOPERITA CU TABLA
A1.2		construcții anexa	10	Cu acte	Nr. niveluri:1; S. construita la sol:10 mp; CONSTRUCTIE ANEXA

## Lungime Segmente

1) Valorile lungimilor segmentelor sunt obținute din proiecție în plan.

Punct început	X / Y	Punct sfârșit	X / Y	Lungime segment (** (m)
1	420.444,028 298.904,939	2	420.445,681 298.886,373	18.639
2	420.445,681 298.886,373	3	420.446,462 298.876,819	9.586

Punct început	X / Y	Punct sfârșit	X / Y	Lungime segment (** (m)
3	420.446,462 298.876,819	4	420.464,485 298.880,232	18.343
4	420.464,485 298.880,232	5	420.464,722 298.905,436	25.205
5	420.464,722 298.905,436	1	420.444,028 298.904,939	20.7

\*\* Lungimile segmentelor sunt determinate în planul de proiecție Stereo 70 și sunt rotunjite la 1 milimetru.

\*\*\* Distanța dintre puncte este formată din segmente cumulate ce sunt mai mici decât valoarea 1 milimetru.



**DATE DESPRE IMOBILUL NR. 15465**

Oficiul de Cadastru și Publicitate Imobiliară DOLJ  
Biroul de Cadastru și Publicitate Imobiliară Craiova

**A. Partea I. Descrierea imobilului**

TEREN Intravilan

Adresa: Loc. Leu, Nr. 431, Jud. Dolj, T119, P2148,2148/1

Nr. Crt	Nr cadastral Nr. topografic	Suprafața* (mp)	Observații / Referințe
A1	34804	Din acte: 630 Masurata: 603	Sector cadastral:13 Teren imprejmuit;

**Construcții**

Crt	Nr cadastral Nr. topografic	Adresa	Observații / Referințe
A1.1		Loc. Leu, Nr. 431, Jud. Dolj, fost T.119, P.2148, 2148/1	Nr. niveluri:2; S. construita la sol:45 mp; CASA DE LOCUIT
A1.2		Loc. Leu, Nr. 431, Jud. Dolj, fost T.119, P.2148, 2148/1	Nr. niveluri:1; S. construita la sol:13 mp; CONSTRUCTIE ANEXA
A1.3		Loc. Leu, Jud. Dolj	Nr. niveluri:1; S. construita la sol:13 mp; CONSTRUCTIE ANEXA

**B. Partea II. Proprietari și acte**

Inscrieri privitoare la dreptul de proprietate și alte drepturi reale		Referințe
<b>190623 / 25/09/2020</b>		
Act Notarial nr. CONTRACT DE VANZARE AUT NR 3474, din 24/09/2020 emis de NP CANTAR ELENA;		
B1	Intabulare, drept de PROPRIETATE, dobandit prin Conventie, cota actuala 1/1, cota initiala 1/1 1) CIOLAN STEFAN-MIHAI, LIPSĂ CNP	A1, A1.1, A1.2
/		
Act Normativ nr. LEGEA 7, din 13/03/1996 emis de GUVERNUL ROMANIEI;		
B2	Intabulare, drept de PROPRIETATE, dobandit prin Lege, cota actuala 1/1, cota initiala 1/1 1) CIOLAN STEFAN-MIHAI, LIPSĂ CNP	A1.3

**C. Partea III. SARCINI .**

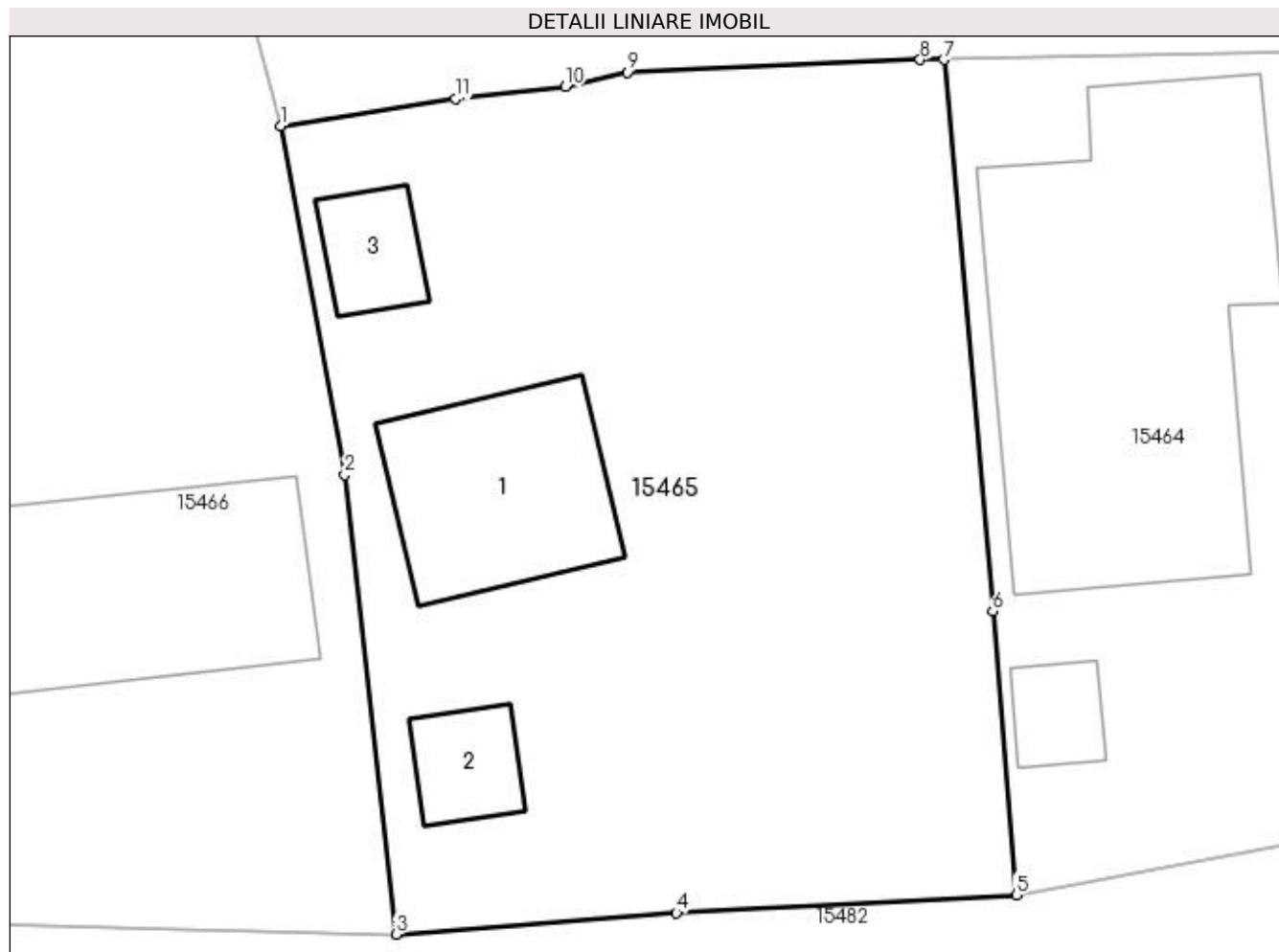
Inscrieri privind dezmembramintele dreptului de proprietate, drepturi reale de garanție și sarcini	Referințe
NU SUNT	

## Anexa Nr. 1 La Partea I

## Teren

Nr cadastral	Suprafața (mp)*	Observații / Referințe
34804	Din acte: 630 Masurata: 603	

\* Suprafața este determinată în planul de proiecție Stereo 70.



## Date referitoare la teren

Crt	Categorie folosință	Intra vilan	Suprafața (mp)	Tarla	Parcelă	Nr. topo	Observații / Referințe
1	curți constructii	DA	287	119	2148	-	
2	arabil	DA	316	119	2148/1	-	

## Date referitoare la construcții

Crt	Număr	Destinație construcție	Supraf. (mp)	Situație juridică	Observații / Referințe
A1.1		construcții de locuințe	45	Cu acte	Nr. niveluri:2; S. construita la sol:45 mp; CASA DE LOCUIT
A1.2		construcții anexa	13	Cu acte	Nr. niveluri:1; S. construita la sol:13 mp; CONSTRUCTIE ANEXA
A1.3		construcții anexa	13	Cu acte	Nr. niveluri:1; S. construita la sol:13 mp; CONSTRUCTIE ANEXA

## Lungime Segmente

1) Valorile lungimilor segmentelor sunt obținute din proiecție în plan.

Punct început	X / Y	Punct sfârșit	X / Y	Lungime segment (** (m)
1	420.421,71 298.902,709	2	420.423,846 298.890,976	11.926

Punct început	X / Y	Punct sfârșit	X / Y	Lungime segment (** (m)
2	420.423,846 298.890,976	3	420.425,575 298.875,49	15.582
3	420.425,575 298.875,49	4	420.435,024 298.876,21	9.476
4	420.435,024 298.876,21	5	420.446,462 298.876,819	11.454
5	420.446,462 298.876,819	6	420.445,681 298.886,373	9.586
6	420.445,681 298.886,373	7	420.444,028 298.904,939	18.639
7	420.444,028 298.904,939	8	420.443,233 298.904,943	0.795
8	420.443,233 298.904,943	9	420.433,36 298.904,514	9.882
9	420.433,36 298.904,514	10	420.431,274 298.904,034	2.141
10	420.431,274 298.904,034	11	420.427,578 298.903,621	3.719
11	420.427,578 298.903,621	1	420.421,71 298.902,709	5.938

\*\* Lungimile segmentelor sunt determinate în planul de proiecție Stereo 70 și sunt rotunjite la 1 milimetru.

\*\*\* Distanța dintre puncte este formată din segmente cumulate ce sunt mai mici decât valoarea 1 milimetru.





**DATE DESPRE IMOBILUL NR. 15466**

Oficiul de Cadastru și Publicitate Imobiliară DOLJ  
Biroul de Cadastru și Publicitate Imobiliară Craiova

**A. Partea I. Descrierea imobilului**

TEREN Intravilan

Nr. CF vechi:286  
Nr. cadastral vechi:363

Adresa: Loc. Leu, Jud. Dolj

Nr. Crt	Nr cadastral Nr. topografic	Suprafața* (mp)	Observații / Referințe
A1	33933	Din acte: 2.402 Masurata: 2.422	Sector cadastral:13 Teren imprejmuit;

**Construcții**

Crt	Nr cadastral Nr. topografic	Adresa	Observații / Referințe
A1.1		Loc. Leu, Jud. Dolj, T 119, P 2149, 2149/1, 2149/2	Nr. niveluri:2; S. construita la sol:67 mp; CASA DE LOCUIT
A1.2		Loc. Leu, Jud. Dolj	Nr. niveluri:1; S. construita la sol:100 mp; CONSTRUCTIE ANEXA
A1.3		Loc. Leu, Jud. Dolj	Nr. niveluri:1; S. construita la sol:22 mp; CONSTRUCTIE ANEXA

**B. Partea II. Proprietari și acte**

Inscrieri privitoare la dreptul de proprietate și alte drepturi reale		Referințe
<b>26273 / 27/06/2006</b>		
Act Notarial nr. 147, din 01/01/2005 emis de NP VLADOIANU T (PROCES VERBAL. NR 2583 DIN 01.01.2006, EMIS DE PRIMARIA LEU;CERTIFICAT NR 2582 DIN 01.01.2006, EMIS DE PRIMARIA LEU);		
B1	Intabulare, drept de PROPRIETATE, dobandit prin Succesiune, cota actuala 1/4, cota initiala 1/4 1) <b>BALASEA MARIN</b> , LIPSĂ CNP	A1
B2	Intabulare, drept de PROPRIETATE, dobandit prin Succesiune, cota actuala 1/4, cota initiala 1/4 1) <b>BALASA VICTOR</b> , LIPSĂ CNP	A1
B3	Intabulare, drept de PROPRIETATE, dobandit prin Succesiune, cota actuala 1/4, cota initiala 1/4 1) <b>BALASEA IULIAN</b> , LIPSĂ CNP	A1
B4	Intabulare, drept de PROPRIETATE, dobandit prin Conventie, cota actuala 1/4, cota initiala 1/4 1) <b>BITU ELENA</b> , LIPSĂ CNP	A1
B5	Intabulare, drept de PROPRIETATE, dobandit prin Succesiune, cota actuala 5/8, cota initiala 5/8 1) <b>BALASEA MARIN</b> , LIPSĂ CNP	A1.1
B6	Intabulare, drept de PROPRIETATE, dobandit prin Succesiune, cota actuala 1/8, cota initiala 1/8 1) <b>BALASA VICTOR</b> , LIPSĂ CNP	A1.1
B7	Intabulare, drept de PROPRIETATE, dobandit prin Succesiune, cota actuala 1/8, cota initiala 1/8 1) <b>BALASEA IULIAN</b> , LIPSĂ CNP	A1.1
B8	Intabulare, drept de PROPRIETATE, dobandit prin Succesiune, cota actuala 1/8, cota initiala 1/8 1) <b>BITU ELENA</b> , LIPSĂ CNP	A1.1
/		
Act Normativ nr. LEGEA 7, din 13/03/1996 emis de GUVERNUL ROMANIEI;		
B9	Intabulare, drept de PROPRIETATE, dobandit prin Lege, cota actuala 1/1, cota initiala 1/1 1) <b>BALASEA MARIN</b> , LIPSĂ CNP 2) <b>BALASA VICTOR</b> , LIPSĂ CNP 3) <b>BALASEA IULIAN</b> , LIPSĂ CNP 4) <b>BITU ELENA</b> , LIPSĂ CNP	A1.2, A1.3

**C. Partea III. SARCINI .**

Inscrieri privind dezmembramintele dreptului de proprietate, drepturi reale de garanție și sarcini	Referințe
NU SUNT	

## Anexa Nr. 1 La Partea I

## Teren

Nr cadastral	Suprafața (mp)*	Observații / Referințe
33933	Din acte: 2.402 Masurata: 2.422	

\* Suprafața este determinată în planul de proiecție Stereo 70.



## Date referitoare la teren

Crt	Categorie folosință	Intra vilan	Suprafața (mp)	Tarla	Parcelă	Nr. topo	Observații / Referințe
1	curți constructii	DA	2.422	-	-	-	

## Date referitoare la construcții

Crt	Număr	Destinație construcție	Supraf. (mp)	Situație juridică	Observații / Referințe
A1.1		construcții de locuințe	67	Cu acte	Nr. niveluri:2; S. construita la sol:67 mp; CASA DE LOCUIT
A1.2		construcții anexa	100	Cu acte	Nr. niveluri:1; S. construita la sol:100 mp; CONSTRUCTIE ANEXA
A1.3		construcții anexa	22	Cu acte	Nr. niveluri:1; S. construita la sol:22 mp; CONSTRUCTIE ANEXA

## Lungime Segmente

1) Valorile lungimilor segmentelor sunt obținute din proiecție în plan.

Punct început	X / Y	Punct sfârșit	X / Y	Lungime segment (** (m))
1	420.380,296 298.946,996	2	420.387,941 298.907,575	40.155
2	420.387,941 298.907,575	3	420.390,253 298.898,645	9.224

Punct început	X / Y	Punct sfârşit	X / Y	Lungime segment (** (m)
3	420.390,253 298.898,645	4	420.391,768 298.890,927	7.865
4	420.391,768 298.890,927	5	420.394,182 298.876,791	14.341
5	420.394,182 298.876,791	6	420.403,107 298.876,028	8.958
6	420.403,107 298.876,028	7	420.425,575 298.875,49	22.474
7	420.425,575 298.875,49	8	420.423,846 298.890,976	15.582
8	420.423,846 298.890,976	9	420.421,71 298.902,709	11.926
9	420.421,71 298.902,709	10	420.418,033 298.916,189	13.972
10	420.418,033 298.916,189	11	420.414,857 298.931,856	15.986
11	420.414,857 298.931,856	12	420.414,211 298.936,385	4.575
12	420.414,211 298.936,385	13	420.413,102 298.945,291	8.975
13	420.413,102 298.945,291	14	420.412,824 298.949,01	3.729
14	420.412,824 298.949,01	15	420.411,75 298.954,137	5.238
15	420.411,75 298.954,137	16	420.400,361 298.953,719	11.397
16	420.400,361 298.953,719	1	420.380,296 298.946,996	21.161

\*\* Lungimile segmentelor sunt determinate în planul de proiecţie Stereo 70 şi sunt rotunjite la 1 milimetru.

\*\*\* Distanţa dintre puncte este formată din segmente cumulate ce sunt mai mici decât valoarea 1 milimetru.



**DATE DESPRE IMOBILUL NR. 15467**

Oficiul de Cadastru și Publicitate Imobiliară DOLJ  
Biroul de Cadastru și Publicitate Imobiliară Craiova

**A. Partea I. Descrierea imobilului**

TEREN Intravilan

Adresa: Loc. Leu, Nr. 425, Jud. Dolj, T119, P2150,2150/1,2150/2

Nr. Crt	Nr cadastral Nr. topografic	Suprafața* (mp)	Observații / Referințe
A1	35459	Din acte: 1.276 Masurata: 1.279	Sector cadastral:13 Teren imprejmuit;

**Construcții**

Crt	Nr cadastral Nr. topografic	Adresa	Observații / Referințe
A1.1		Loc. Leu, Nr. 425, Jud. Dolj, tarlăua 119, parcelele 2150, 2150/1, 2150/2	Nr. niveluri:1; S. construita la sol:83 mp; CASA DE LOCUIT
A1.2		Loc. Leu, Nr. 425, Jud. Dolj, tarlăua 119, parcelele 2150, 2150/1, 2150/2	Nr. niveluri:3; S. construita la sol:67 mp; CASA DE LOCUIT
A1.3		Loc. Leu, Nr. 425, Jud. Dolj, tarlăua 119, parcelele 2150, 2150/1, 2150/2	Nr. niveluri:1; S. construita la sol:27 mp; CONSTRUCTIE ANEXA
A1.4		Loc. Leu, Nr. 425, Jud. Dolj, tarlăua 119, parcelele 2150, 2150/1, 2150/2	Nr. niveluri:1; S. construita la sol:31 mp; CONSTRUCTIE ANEXA

**B. Partea II. Proprietari și acte**

Inscrieri privitoare la dreptul de proprietate și alte drepturi reale	Referințe	
<b>32351 / 23/02/2022</b>		
Act Notarial nr. CERTIFICAT DE MOSTENITOR NR.20, din 05/02/2015 emis de NP CLAUDIU VIRGIL FAURAR (ACT NOTARIAL NR ACT DE LICHIDARE A REGIMULUI COMUNITATII LEGALE DIN 02.02.2015, EMIS DE NP CLAUDIU VIRGIL FAURAR;ACT ADMINISTRATIV NR CERTIFICAT DE ATESTARE A EDIFICARII CONSTRUCTIEI NR. 931 DIN 16.02.2022, EMIS DE PRIMARIA LEU;ACT ADMINISTRATIV NR CERTIFICAT DE ATESTARE FISCALA NR. 155 DIN 22.02.2022, EMIS DE PRIMARIA LEU;ACT ADMINISTRATIV NR TITLU DE PROPRIETATE NR. 2121 DIN 16.10.2002, EMIS DE COMISIA JUDETENA DOLJ;ACT ADMINISTRATIV NR CERTIFICAT DE NOMENCLATURA STRADALA NR.1008 DIN 17.02.2022, EMIS DE PRIMARIA LEU);		
B1	Intabulare, drept de PROPRIETATE, dobandit prin Succesiune, cota actuala 3/4, cota initiala 3/4 1) <b>BĂLAȘA IONEL</b>	A1, A1.1, A1.4
B2	Intabulare, drept de PROPRIETATE, dobandit prin Construire, cota actuala 1/2, cota initiala 1/2 1) <b>BĂLAȘA IONEL</b>	A1.2, A1.3
<b>199014 / 19/10/2022</b>		
Act Notarial nr. CERTIFICAT DE MOSTENITOR NR. 204, din 19/07/2022 emis de IONASCU NICOLAE;		
B3	Intabulare, drept de PROPRIETATE, dobandit prin Succesiune, cota actuala 1/4, cota initiala 1/4 1) <b>BĂLAȘA IONEL</b>	A1, A1.1, A1.4
B4	Intabulare, drept de PROPRIETATE, dobandit prin Succesiune, cota actuala 1/2, cota initiala 1/2 1) <b>BĂLAȘA IONEL</b>	A1.2, A1.3

**C. Partea III. SARCINI .**

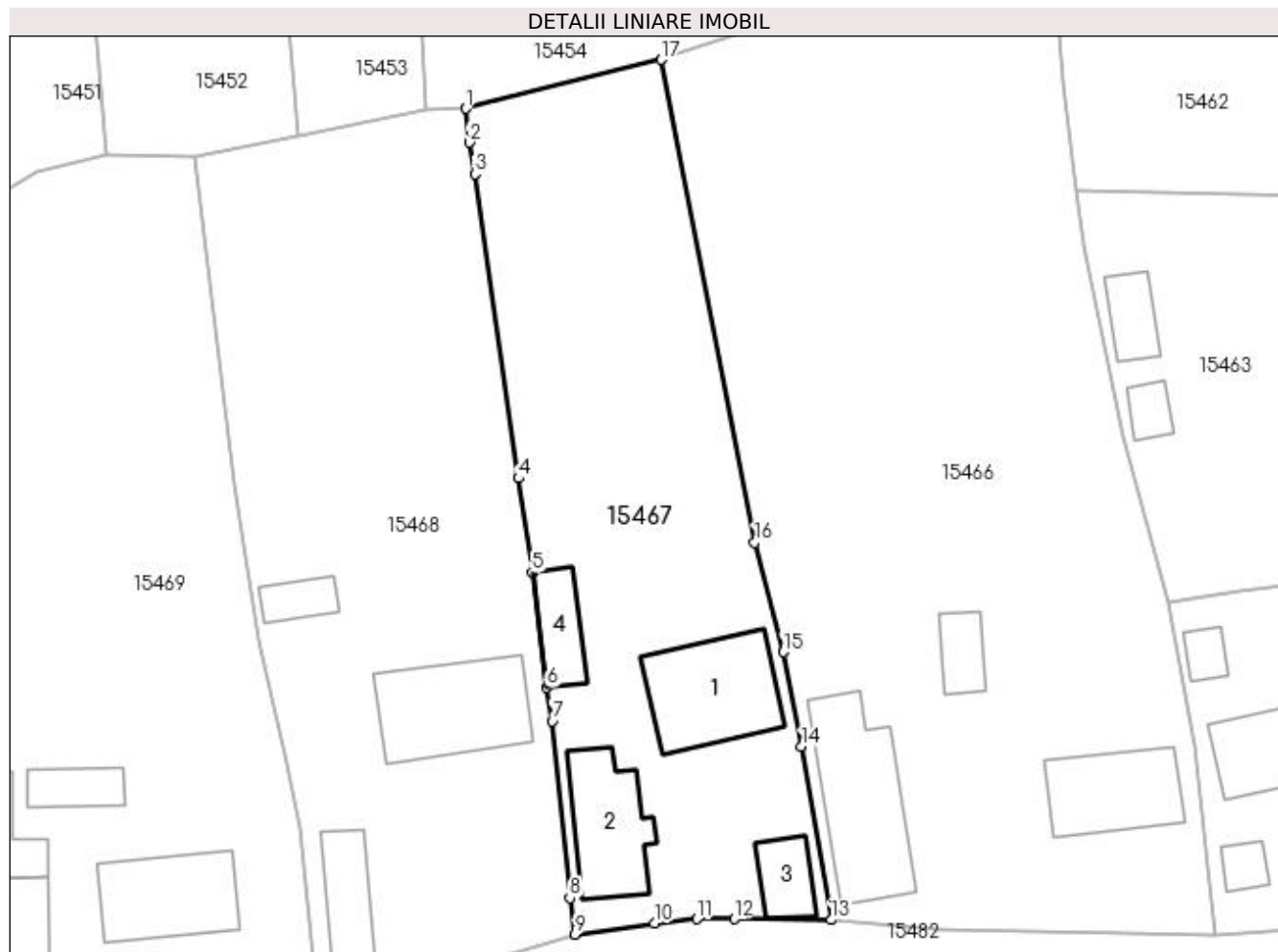
Inscrieri privind dezmembramintele dreptului de proprietate, drepturi reale de garanție și sarcini	Referințe
NU SUNT	

## Anexa Nr. 1 La Partea I

## Teren

Nr cadastral	Suprafața (mp)*	Observații / Referințe
35459	Din acte: 1.276 Masurata: 1.279	

\* Suprafața este determinată în planul de proiecție Stereo 70.



## Date referitoare la teren

Crt	Categorie folosință	Intravilan	Suprafața (mp)	Tarla	Parcelă	Nr. topo	Observații / Referințe
1	curți construcții	DA	616	119	2150	-	
2	arabil	DA	334	119	2150/1	-	
3	vie	DA	329	119	2150/2	-	

## Date referitoare la construcții

Crt	Număr	Destinație construcție	Supraf. (mp)	Situație juridică	Observații / Referințe
A1.1		construcții de locuințe	83	Cu acte	Nr. niveluri:1; S. construita la sol:83 mp; CASA DE LOCUIT
A1.2		construcții de locuințe	67	Cu acte	Nr. niveluri:3; S. construita la sol:67 mp; CASA DE LOCUIT
A1.3		construcții anexa	27	Cu acte	Nr. niveluri:1; S. construita la sol:27 mp; CONSTRUCTIE ANEXA
A1.4		construcții anexa	31	Cu acte	Nr. niveluri:1; S. construita la sol:31 mp; CONSTRUCTIE ANEXA

**Lungime Segmente**

1) Valorile lungimilor segmentelor sunt obținute din proiecție în plan.

Punct început	X / Y	Punct sfârșit	X / Y	Lungime segment (** (m)
1	420.364,367 298.943,016	2	420.364,638 298.940,253	2.776
2	420.364,638 298.940,253	3	420.365,083 298.937,68	2.611
3	420.365,083 298.937,68	4	420.368,654 298.912,839	25.096
4	420.368,654 298.912,839	5	420.369,774 298.905,133	7.787
5	420.369,774 298.905,133	6	420.370,987 298.895,75	9.461
6	420.370,987 298.895,75	7	420.371,408 298.893,028	2.754
7	420.371,408 298.893,028	8	420.372,84 298.878,572	14.527
8	420.372,84 298.878,572	9	420.373,277 298.875,607	2.997
9	420.373,277 298.875,607	10	420.379,754 298.876,512	6.54
10	420.379,754 298.876,512	11	420.383,201 298.876,87	3.466
11	420.383,201 298.876,87	12	420.386,261 298.876,857	3.06
12	420.386,261 298.876,857	13	420.394,182 298.876,791	7.921
13	420.394,182 298.876,791	14	420.391,768 298.890,927	14.341
14	420.391,768 298.890,927	15	420.390,253 298.898,645	7.865
15	420.390,253 298.898,645	16	420.387,941 298.907,575	9.224
16	420.387,941 298.907,575	17	420.380,296 298.946,996	40.155
17	420.380,296 298.946,996	1	420.364,367 298.943,016	16.419

\*\* Lungimile segmentelor sunt determinate în planul de proiecție Stereo 70 și sunt rotunjite la 1 milimetru.

\*\*\* Distanța dintre puncte este formată din segmente cumulate ce sunt mai mici decât valoarea 1 milimetru.





**DATE DESPRE IMOBILUL NR. 15468**

Oficiul de Cadastru și Publicitate Imobiliară DOLJ  
Biroul de Cadastru și Publicitate Imobiliară Craiova

**A. Partea I. Descrierea imobilului**

TEREN Intravilan

Adresa: Loc. Leu, Nr. 424, Jud. Dolj, T119, P2151, 2151/1, 2151/2

Nr. Crt	Nr cadastral Nr. topografic	Suprafața* (mp)	Observații / Referințe
A1		Din acte: 1.496 Masurata: 1.550	Sector cadastral:13 Teren imprejmuit;

**Construcții**

Crt	Nr cadastral Nr. topografic	Adresa	Observații / Referințe
A1.1		Loc. Leu, Jud. Dolj	Nr. niveluri:2; S. construita la sol:89 mp; CASA DE LOCUIT DIN BCA ,ACOPERITA CU TABLA
A1.2		Loc. Leu, Jud. Dolj	Nr. niveluri:1; S. construita la sol:48 mp; CONSTRUCTIE ANEXA
A1.3		Loc. Leu, Jud. Dolj	Nr. niveluri:1; S. construita la sol:18 mp; CONSTRUCTIE ANEXA

**B. Partea II. Proprietari și acte**

Inscrieri privitoare la dreptul de proprietate și alte drepturi reale		Referințe
/		
Act Notarial nr. C. INTRETINERE NR. 1337, din 02/08/2004 emis de NP CERNOBAI EMIL;		
B1	Intabulare, drept de PROPRIETATE, dobandit prin Conventie, cota actuala 1/1, cota initiala 1/1 1) BALA ARISTEL 2) BALA ELENA	A1
Act Normativ nr. LEGEA 7, din 13/03/1996 emis de GUVERNUL ROMANIEI;		
B2	Intabulare, drept de PROPRIETATE, dobandit prin Lege, cota actuala 1/1, cota initiala 1/1 1) BALA ARISTEL 2) BALA ELENA	A1.1, A1.2, A1.3

**C. Partea III. SARCINI .**

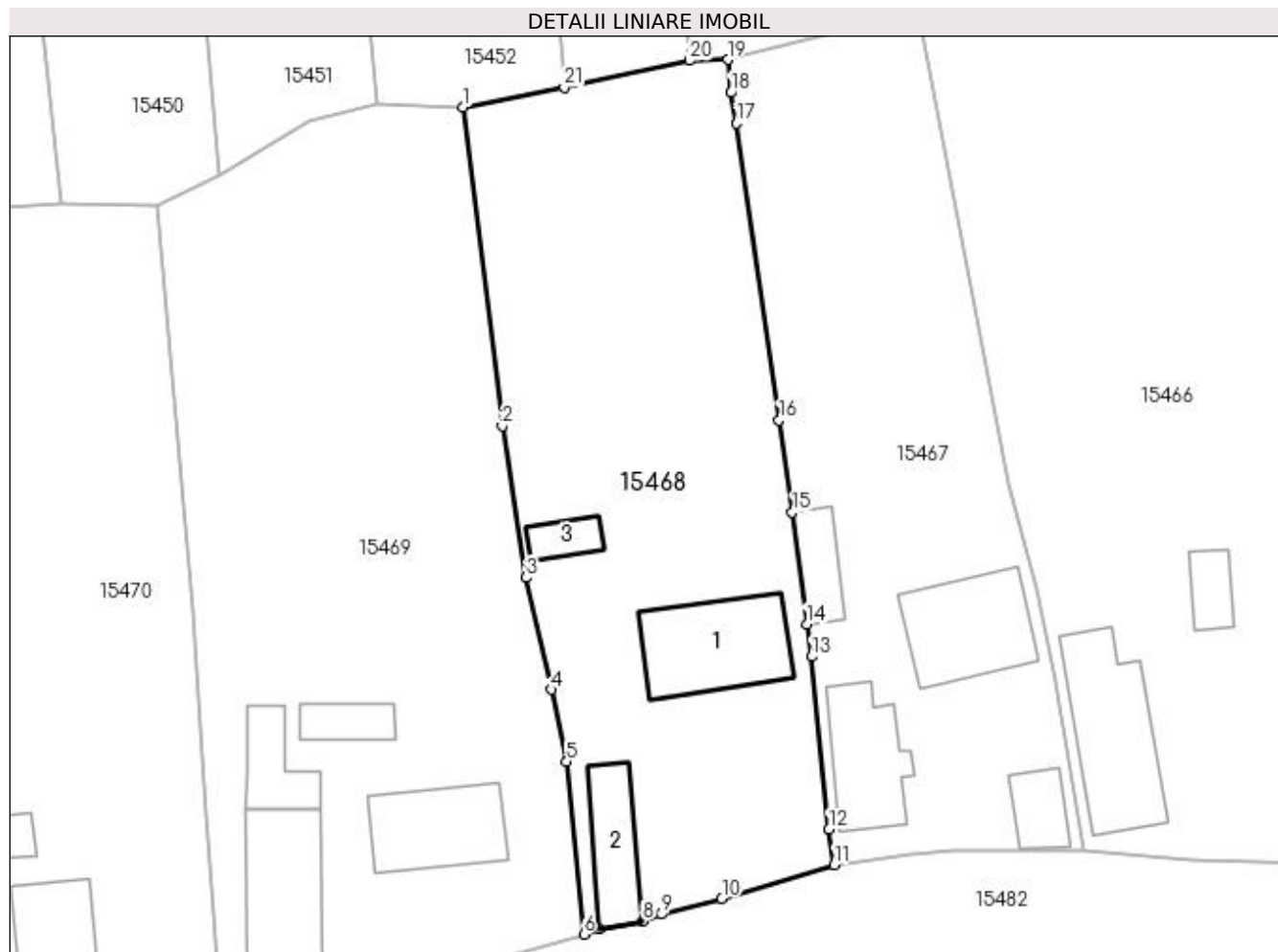
Inscrieri privind dezmembramintele dreptului de proprietate, drepturi reale de garanție și sarcini	Referințe
NU SUNT	

## Anexa Nr. 1 La Partea I

## Teren

Nr cadastral	Suprafața (mp)*	Observații / Referințe
	Din acte: 1.496 Masurata: 1.550	

\* Suprafața este determinată în planul de proiecție Stereo 70.



## Date referitoare la teren

Crt	Categorie folosință	Intravilan	Suprafața (mp)	Tarla	Parcelă	Nr. topo	Observații / Referințe
1	curți construcții	DA	736	119	2151	-	
2	arabil	DA	320	119	2151/1	-	
3	vie	DA	494	119	2151/2	-	

## Date referitoare la construcții

Crt	Număr	Destinație construcție	Supraf. (mp)	Situație juridică	Observații / Referințe
A1.1		construcții de locuințe	89	Cu acte	Nr. niveluri:2; S. construita la sol:89 mp; CASA DE LOCUIT DIN BCA ,ACOPERITA CU TABLA
A1.2		construcții anexa	48	Cu acte	Nr. niveluri:1; S. construita la sol:48 mp; CONSTRUCTIE ANEXA
A1.3		construcții anexa	18	Cu acte	Nr. niveluri:1; S. construita la sol:18 mp; CONSTRUCTIE ANEXA

## Lungime Segmente

1) Valorile lungimilor segmentelor sunt obținute din proiecție în plan.

Punct început	X / Y	Punct sfârșit	X / Y	Lungime segment (** (m)	Punct început	X / Y	Punct sfârșit	X / Y	Lungime segment (** (m)
---------------	-------	---------------	-------	-------------------------	---------------	-------	---------------	-------	-------------------------

Punct început	X / Y	Punct sfârșit	X / Y	Lungime segment (** (m))
1	420.342,189 298.939,056	2	420.345,479 298.912,33	26.928
3	420.347,482 298.899,66	4	420.349,603 298.890,277	9.62
5	420.350,872 298.884,229	6	420.352,305 298.869,782	14.518
7	420.353,621 298.870,246	8	420.357,221 298.870,893	3.658
9	420.358,806 298.871,451	10	420.363,866 298.872,778	5.231
11	420.373,277 298.875,607	12	420.372,84 298.878,572	2.997
13	420.371,408 298.893,028	14	420.370,987 298.895,75	2.754
15	420.369,774 298.905,133	16	420.368,654 298.912,839	7.787
17	420.365,083 298.937,68	18	420.364,638 298.940,253	2.611
19	420.364,367 298.943,016	20	420.361,155 298.942,937	3.213
21	420.350,663 298.940,713	1	420.342,189 298.939,056	8.634

Punct început	X / Y	Punct sfârșit	X / Y	Lungime segment (** (m))
2	420.345,479 298.912,33	3	420.347,482 298.899,66	12.827
4	420.349,603 298.890,277	5	420.350,872 298.884,229	6.18
6	420.352,305 298.869,782	7	420.353,621 298.870,246	1.395
8	420.357,221 298.870,893	9	420.358,806 298.871,451	1.68
10	420.363,866 298.872,778	11	420.373,277 298.875,607	9.827
12	420.372,84 298.878,572	13	420.371,408 298.893,028	14.527
14	420.370,987 298.895,75	15	420.369,774 298.905,133	9.461
16	420.368,654 298.912,839	17	420.365,083 298.937,68	25.096
18	420.364,638 298.940,253	19	420.364,367 298.943,016	2.776
20	420.361,155 298.942,937	21	420.350,663 298.940,713	10.725

\*\* Lungimile segmentelor sunt determinate în planul de proiecție Stereo 70 și sunt rotunjite la 1 milimetru.

\*\*\* Distanța dintre puncte este formată din segmente cumulate ce sunt mai mici decât valoarea 1 milimetru.



**DATE DESPRE IMOBILUL NR. 15469**

Oficiul de Cadastru și Publicitate Imobiliară DOLJ  
Biroul de Cadastru și Publicitate Imobiliară Craiova

**A. Partea I. Descrierea imobilului**

TEREN Intravilan

Adresa: Loc. Leu, Nr. 422, Jud. Dolj, T119, P2152, 2152/1, 2152/2

Nr. Crt	Nr cadastral Nr. topografic	Suprafața* (mp)	Observații / Referințe
A1		Din acte: 1.854 Masurata: 2.028	Sector cadastral:13 Teren imprejmuit;

**Construcții**

Crt	Nr cadastral Nr. topografic	Adresa	Observații / Referințe
A1.1		Loc. Leu, Jud. Dolj	Nr. niveluri:1; S. construita la sol:72 mp; CASA DE LOCUIT DIN CARAMIDA,ACOPERITA CU TABLA
A1.2		Loc. Leu, Jud. Dolj	Nr. niveluri:1; S. construita la sol:90 mp; CONSTRUCTIE ANEXA
A1.3		Loc. Leu, Jud. Dolj	Nr. niveluri:1; S. construita la sol:37 mp; CONSTRUCTIE ANEXA
A1.4		Loc. Leu, Jud. Dolj	Nr. niveluri:1; S. construita la sol:24 mp; CONSTRUCTIE ANEXA

**B. Partea II. Proprietari și acte**

Inscrieri privitoare la dreptul de proprietate și alte drepturi reale	Referințe
/	
Act Administrativ nr. TDP 15384, din 03/06/2010 emis de CONSILIUL JUDETEAN DOLJ (CERTIFICAT DE DECES SERIA DZ NR.526720);	
B1	A1
Intabulare, drept de PROPRIETATE, dobandit prin Reconstituire, cota actuala 1/1, cota initiala 1/1 1) TRICA MIHAIL DEFUNCT:Da	
Act Normativ nr. LEGEA 7, din 13/03/1996 emis de GUVERNUL ROMANIEI (CERTIFICAT DE DECES SERIA DZ NR.526720);	
B2	A1.1, A1.2, A1.3, A1.4
Intabulare, drept de PROPRIETATE, dobandit prin Lege, cota actuala 1/1, cota initiala 1/1 1) TRICA MIHAIL DEFUNCT:Da	

**C. Partea III. SARCINI .**

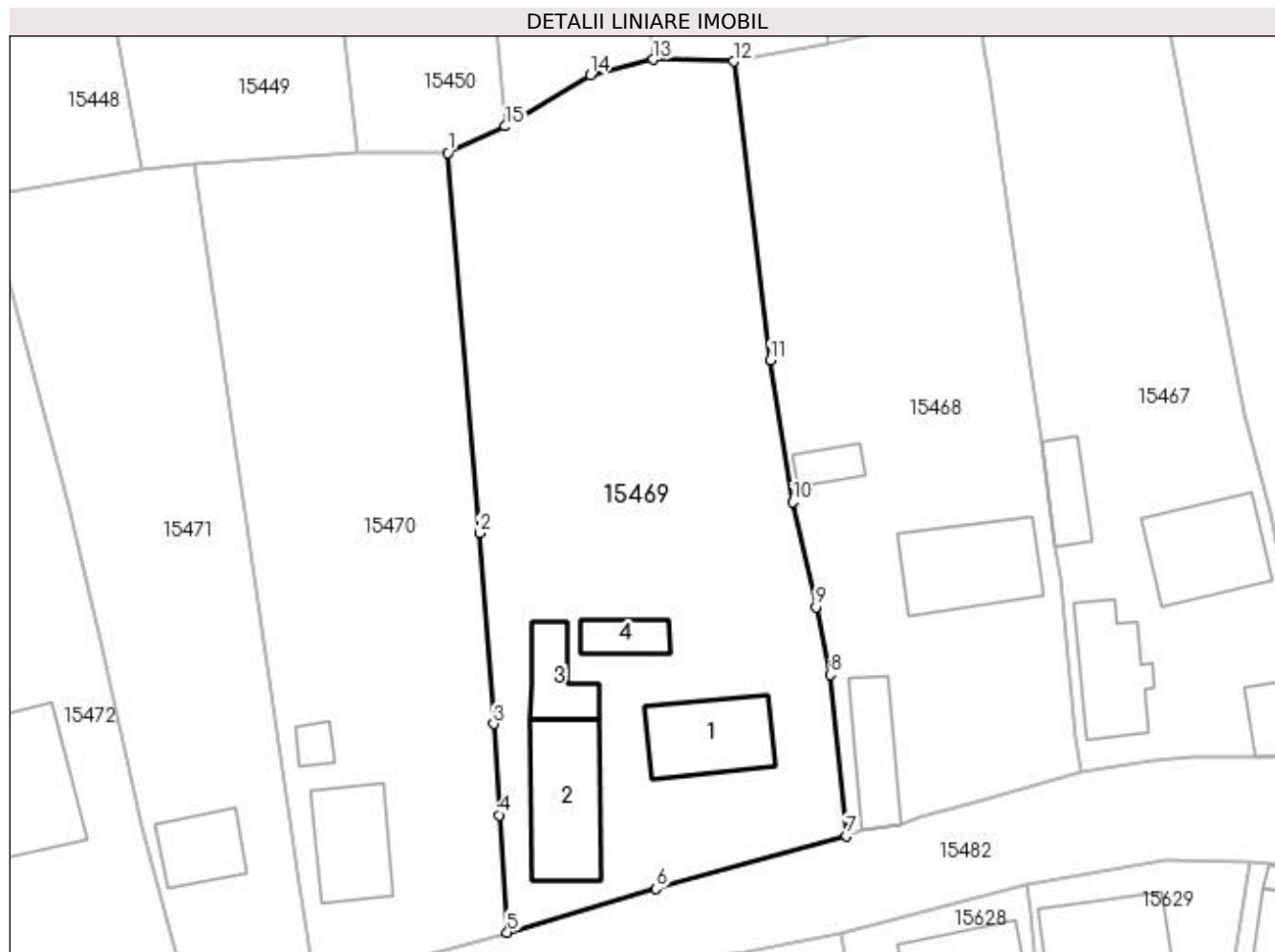
Inscrieri privind dezmembramintele dreptului de proprietate, drepturi reale de garanție și sarcini	Referințe
NU SUNT	

## Anexa Nr. 1 La Partea I

## Teren

Nr cadastral	Suprafața (mp)*	Observații / Referințe
	Din acte: 1.854 Masurata: 2.028	

\* Suprafața este determinată în planul de proiecție Stereo 70.



## Date referitoare la teren

Crt	Categorie folosință	Intravilan	Suprafața (mp)	Tarla	Parcelă	Nr. topo	Observații / Referințe
1	curți construcții	DA	837	119	2152	-	
2	vie	DA	686	119	2152/1	-	
3	arabil	DA	505	119	2152/2	-	

## Date referitoare la construcții

Crt	Număr	Destinație construcție	Supraf. (mp)	Situație juridică	Observații / Referințe
A1.1		construcții de locuințe	72	Cu acte	Nr. niveluri:1; S. construita la sol:72 mp; CASA DE LOCUIT DIN CARAMIDA,ACOPERITA CU TABLA
A1.2		construcții anexa	90	Cu acte	Nr. niveluri:1; S. construita la sol:90 mp; CONSTRUCTIE ANEXA
A1.3		construcții anexa	37	Cu acte	Nr. niveluri:1; S. construita la sol:37 mp; CONSTRUCTIE ANEXA
A1.4		construcții anexa	24	Cu acte	Nr. niveluri:1; S. construita la sol:24 mp; CONSTRUCTIE ANEXA

**Lungime Segmente**

1) Valorile lungimilor segmentelor sunt obținute din proiecție în plan.

Punct început	X / Y	Punct sfârșit	X / Y	Lungime segment (** (m)
1	420.316,616 298.930,878	2	420.319,485 298.896,875	34.124
2	420.319,485 298.896,875	3	420.320,732 298.879,83	17.091
3	420.320,732 298.879,83	4	420.321,224 298.871,661	8.184
4	420.321,224 298.871,661	5	420.321,936 298.861,161	10.524
5	420.321,936 298.861,161	6	420.335,265 298.865,062	13.888
6	420.335,265 298.865,062	7	420.352,305 298.869,782	17.682
7	420.352,305 298.869,782	8	420.350,872 298.884,229	14.518
8	420.350,872 298.884,229	9	420.349,603 298.890,277	6.18
9	420.349,603 298.890,277	10	420.347,482 298.899,66	9.62
10	420.347,482 298.899,66	11	420.345,479 298.912,33	12.827
11	420.345,479 298.912,33	12	420.342,189 298.939,056	26.928
12	420.342,189 298.939,056	13	420.334,999 298.939,236	7.192
13	420.334,999 298.939,236	14	420.329,38 298.937,864	5.783
14	420.329,38 298.937,864	15	420.321,768 298.933,265	8.894
15	420.321,768 298.933,265	1	420.316,616 298.930,878	5.679

\*\* Lungimile segmentelor sunt determinate în planul de proiecție Stereo 70 și sunt rotunjite la 1 milimetru.

\*\*\* Distanța dintre puncte este formată din segmente cumulate ce sunt mai mici decât valoarea 1 milimetru.





**DATE DESPRE IMOBILUL NR. 15470**

Oficiul de Cadastru și Publicitate Imobiliară DOLJ  
Biroul de Cadastru și Publicitate Imobiliară Craiova

**A. Partea I. Descrierea imobilului**

TEREN Intravilan

Nr. CF vechi:9  
Nr. cadastral vechi:16

Adresa: Loc. Neidentificata, Jud. Dolj

Nr. Crt	Nr cadastral Nr. topografic	Suprafața* (mp)	Observații / Referințe
A1	33846	Din acte: 1.628 Masurata: 1.468	Sector cadastral:13 Teren neimprejmuit;

**Construcții**

Crt	Nr cadastral Nr. topografic	Adresa	Observații / Referințe
A1.1		Loc. Neidentificata, Jud. Dolj	Nr. niveluri:1; S. construita la sol:66 mp; CASA DE LOCUIT
A1.2		Loc. Neidentificata, Jud. Dolj	Nr. niveluri:1; S. construita la sol:11 mp; CONSTRUCTIE ANEXA

**B. Partea II. Proprietari și acte**

Inscrieri privitoare la dreptul de proprietate și alte drepturi reale		Referințe
<b>166298 / 24/08/2020</b>		
Act Notarial nr. 198, din 19/08/2020 emis de UDRISTOIU IM;		
B1	Intabulare, drept de PROPRIETATE, dobandit prin Conventie, cota actuala 1/1, cota initiala 1/1 1) <b>BALASA IONEL VIOREL</b> 2) <b>BALASA MIHAELA</b>	A1, A1.1
/		
Act Normativ nr. LEGEA 7, din 13/03/1996 emis de GUVERNUL ROMANIEI;		
B2	Intabulare, drept de PROPRIETATE, dobandit prin Lege, cota actuala 1/1, cota initiala 1/1 1) <b>BALASA MIHAELA</b> 2) <b>BALASA IONEL VIOREL</b>	A1.2

**C. Partea III. SARCINI .**

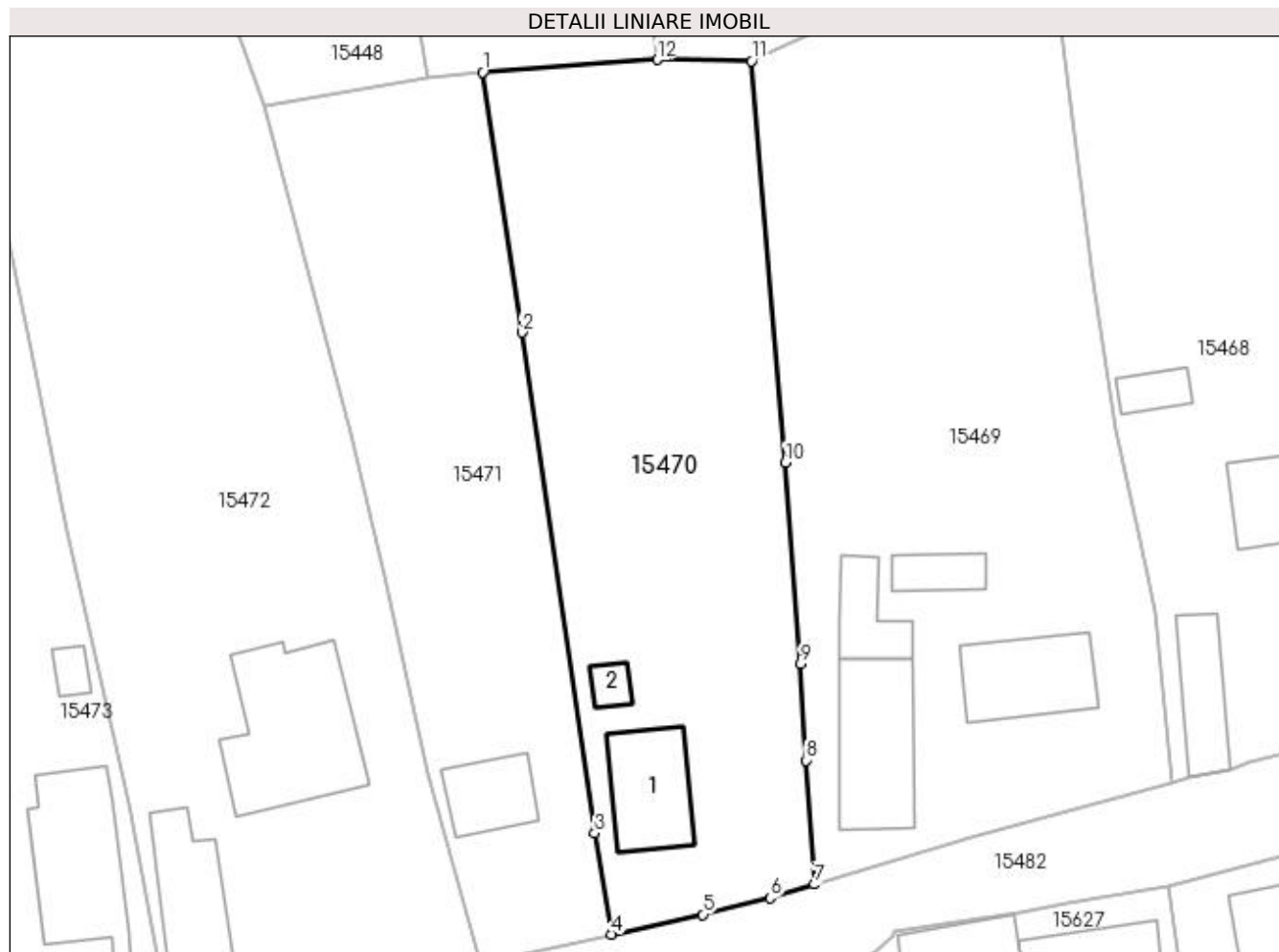
Inscrieri privind dezmembramintele dreptului de proprietate, drepturi reale de garanție și sarcini	Referințe
NU SUNT	

## Anexa Nr. 1 La Partea I

## Teren

Nr cadastral	Suprafața (mp)*	Observații / Referințe
33846	Din acte: 1.628 Masurata: 1.468	

\* Suprafața este determinată în planul de proiecție Stereo 70.



## Date referitoare la teren

Crt	Categorie folosință	Intravilan	Suprafața (mp)	Tarla	Parcelă	Nr. topo	Observații / Referințe
1	curți constructii	DA	613	-	-	-	
2	vie	DA	538	-	-	-	
3	arabil	DA	317	-	-	-	

## Date referitoare la construcții

Crt	Număr	Destinație construcție	Supraf. (mp)	Situație juridică	Observații / Referințe
A1.1		construcții de locuințe	66	Cu acte	Nr. niveluri:1; S. construita la sol:66 mp; CASA DE LOCUIT
A1.2		construcții anexa	11	Cu acte	Nr. niveluri:1; S. construita la sol:11 mp; CONSTRUCTIE ANEXA

## Lungime Segmente

1) Valorile lungimilor segmentelor sunt obținute din proiecție în plan.

Punct început	X / Y	Punct sfârșit	X / Y	Lungime segment (** (m)
1	420.293,851 298.929,941	2	420.297,172 298.907,896	22.294

Punct început	X / Y	Punct sfârşit	X / Y	Lungime segment (** (m)
2	420.297,172 298.907,896	3	420.303,331 298.865,491	42.85
3	420.303,331 298.865,491	4	420.304,745 298.856,923	8.684
4	420.304,745 298.856,923	5	420.312,494 298.858,601	7.929
5	420.312,494 298.858,601	6	420.318,19 298.860,009	5.867
6	420.318,19 298.860,009	7	420.321,936 298.861,161	3.919
7	420.321,936 298.861,161	8	420.321,224 298.871,661	10.524
8	420.321,224 298.871,661	9	420.320,732 298.879,83	8.184
9	420.320,732 298.879,83	10	420.319,485 298.896,875	17.091
10	420.319,485 298.896,875	11	420.316,616 298.930,878	34.124
11	420.316,616 298.930,878	12	420.308,618 298.930,996	7.999
12	420.308,618 298.930,996	1	420.293,851 298.929,941	14.805

\*\* Lungimile segmentelor sunt determinate în planul de proiecție Stereo 70 și sunt rotunjite la 1 milimetru.

\*\*\* Distanța dintre puncte este formată din segmente cumulate ce sunt mai mici decât valoarea 1 milimetru.



**DATE DESPRE IMOBILUL NR. 15471**

Oficiul de Cadastru și Publicitate Imobiliară DOLJ  
Biroul de Cadastru și Publicitate Imobiliară Craiova

**A. Partea I. Descrierea imobilului**

TEREN Intravilan

Adresa: Loc. Leu, Nr. 405, Jud. Dolj, T119, P2154, 2154/1

Nr. Crt	Nr cadastral Nr. topografic	Suprafața* (mp)	Observații / Referințe
A1		Din acte: 1.184 Masurata: 1.113	Sector cadastral:13 Teren neimprejmuit;

**Construcții**

Crt	Nr cadastral Nr. topografic	Adresa	Observații / Referințe
A1.1		Loc. Leu, Jud. Dolj	Nr. niveluri:1; S. construita la sol:43 mp; CONSTRUCTIE ANEXA

**B. Partea II. Proprietari și acte**

Inscrieri privitoare la dreptul de proprietate și alte drepturi reale		Referințe
/		
Act Administrativ nr. TDP 2373, din 18/09/2003 emis de CONSILIUL JUDETEAN DOLJ;		
B1	Intabulare, drept de PROPRIETATE, dobandit prin Reconstituire, cota actuala 1/1, cota initiala 1/1 1) MITRICĂ ȘTEFAN, LIPSĂ CNP	A1
Act Normativ nr. LEGEA 7, din 13/03/1996 emis de GUVERNUL ROMANIEI;		
B2	Intabulare, drept de PROPRIETATE, dobandit prin Lege, cota actuala 1/1, cota initiala 1/1 1) MITRICĂ ȘTEFAN, LIPSĂ CNP	A1.1

**C. Partea III. SARCINI .**

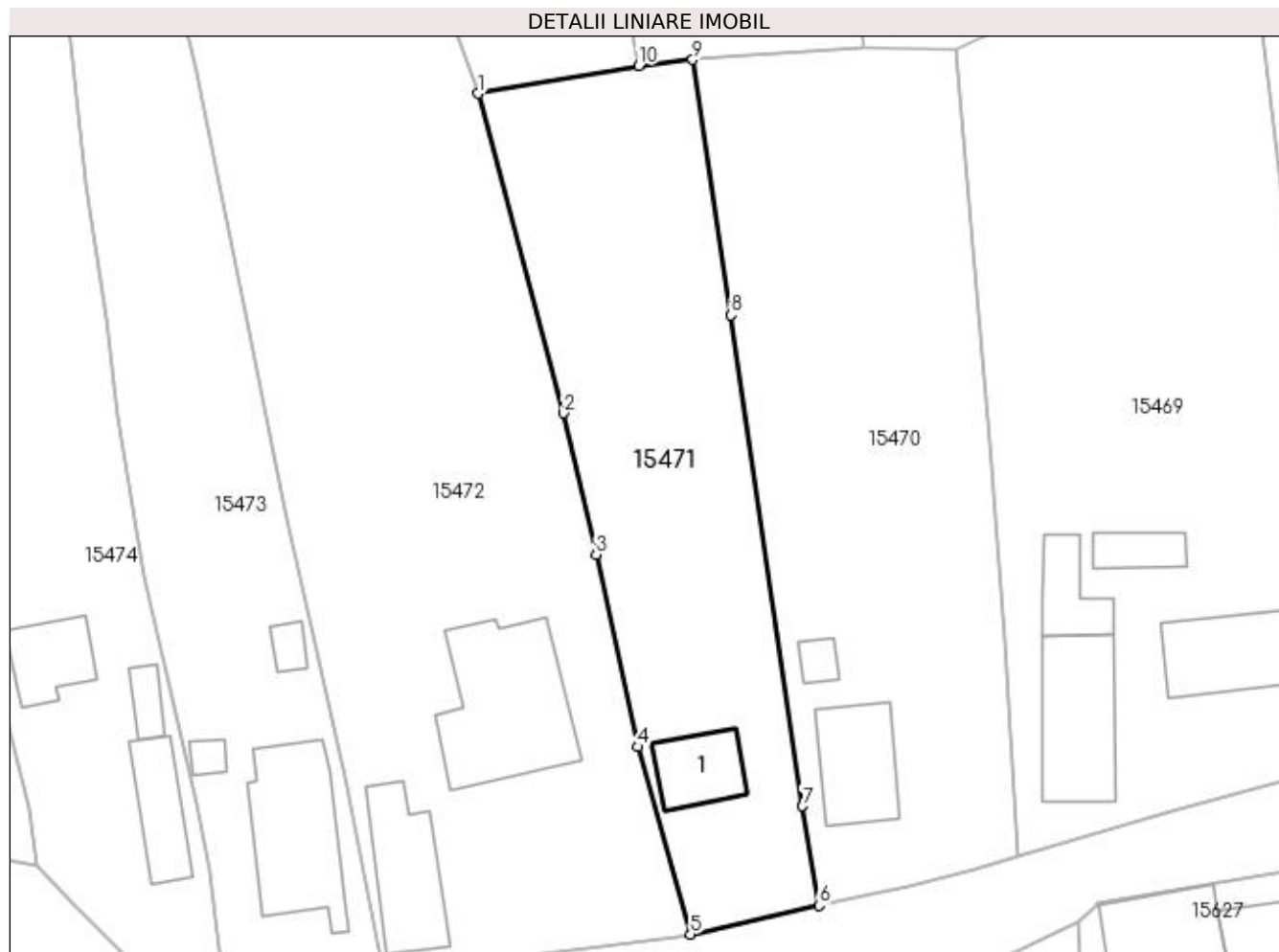
Inscrieri privind dezmembramintele dreptului de proprietate, drepturi reale de garanție și sarcini	Referințe
NU SUNT	

## Anexa Nr. 1 La Partea I

## Teren

Nr cadastral	Suprafața (mp)*	Observații / Referințe
	Din acte: 1.184 Masurata: 1.113	

\* Suprafața este determinată în planul de proiecție Stereo 70.



## Date referitoare la teren

Crt	Categorie folosință	Intra vilan	Suprafața (mp)	Tarla	Parcelă	Nr. topo	Observații / Referințe
1	curți constructii	DA	288	119	2154	-	
2	arabil	DA	825	119	2154/1	-	

## Date referitoare la construcții

Crt	Număr	Destinație construcție	Supraf. (mp)	Situație juridică	Observații / Referințe
A1.1		construcții anexa	43	Cu acte	Nr. niveluri:1; S. construita la sol:43 mp; CONSTRUCTIE ANEXA

## Lungime Segmente

1) Valorile lungimilor segmentelor sunt obținute din proiecție în plan.

Punct început	X / Y	Punct sfârșit	X / Y	Lungime segment (** (m)
1	420.275,363 298.927,01	2	420.282,713 298.899,42	28.552
2	420.282,713 298.899,42	3	420.285,516 298.887,208	12.53
3	420.285,516 298.887,208	4	420.289,158 298.870,603	17.0

Punct început	X / Y	Punct sfârșit	X / Y	Lungime segment (** (m)
4	420.289,158 298.870,603	5	420.293,668 298.854,425	16.795
5	420.293,668 298.854,425	6	420.304,745 298.856,923	11.355
6	420.304,745 298.856,923	7	420.303,331 298.865,491	8.684
7	420.303,331 298.865,491	8	420.297,172 298.907,896	42.85
8	420.297,172 298.907,896	9	420.293,851 298.929,941	22.294
9	420.293,851 298.929,941	10	420.289,2 298.929,429	4.679
10	420.289,2 298.929,429	1	420.275,363 298.927,01	14.047

\*\* Lungimile segmentelor sunt determinate în planul de proiecție Stereo 70 și sunt rotunjite la 1 milimetru.

\*\*\* Distanța dintre puncte este formată din segmente cumulate ce sunt mai mici decât valoarea 1 milimetru.





**DATE DESPRE IMOBILUL NR. 15472**

Oficiul de Cadastru și Publicitate Imobiliară DOLJ  
Biroul de Cadastru și Publicitate Imobiliară Craiova

**A. Partea I. Descrierea imobilului**

TEREN Intravilan

Adresa: Loc. Leu, Nr. 404, Jud. Dolj, T119, P2155, 2155/1,2155/1

Nr. Crt	Nr cadastral Nr. topografic	Suprafața* (mp)	Observații / Referințe
A1		Din acte: 2.100 Masurata: 2.109	Sector cadastral:13 Teren neimpregmuit;

**Construcții**

Crt	Nr cadastral Nr. topografic	Adresa	Observații / Referințe
A1.1		Loc. Leu, Jud. Dolj	Nr. niveluri:2; S. construita la sol:133 mp; CASA DE LOCUIT DIN BCA ,ACOPERITA CU TABLA
A1.2		Loc. Leu, Jud. Dolj	Nr. niveluri:1; S. construita la sol:74 mp; CONSTRUCTIE ANEXA

**B. Partea II. Proprietari și acte**

Inscrieri privitoare la dreptul de proprietate și alte drepturi reale		Referințe
/		
Act Notarial nr. CM NR.75, din 17/03/2003 emis de NP STEFANESCU FLORIANA;		
B1	Intabulare, drept de PROPRIETATE, dobandit prin Succesiune, cota actuala 1/1, cota initiala 1/1 1) IANACU SORIN	A1, A1.1, A1.2

**C. Partea III. SARCINI .**

Inscrieri privind dezmembramintele dreptului de proprietate, drepturi reale de garanție și sarcini	Referințe
NU SUNT	

## Anexa Nr. 1 La Partea I

## Teren

Nr cadastral	Suprafața (mp)*	Observații / Referințe
	Din acte: 2.100 Masurata: 2.109	

\* Suprafața este determinată în planul de proiecție Stereo 70.



## Date referitoare la teren

Crt	Categorie folosință	Intravilan	Suprafața (mp)	Tarla	Parcelă	Nr. topo	Observații / Referințe
1	curți constructii	DA	872	119	2155	-	
2	arabil	DA	821	119	2155/1	-	
3	vie	DA	416	119	2155/1	-	

## Date referitoare la construcții

Crt	Număr	Destinație construcție	Supraf. (mp)	Situație juridică	Observații / Referințe
A1.1		construcții de locuințe	133	Cu acte	Nr. niveluri:2; S. construita la sol:133 mp; CASA DE LOCUIT DIN BCA ,ACOPERITA CU TABLA
A1.2		construcții de locuințe	74	Cu acte	Nr. niveluri:1; S. construita la sol:74 mp; CONSTRUCTIE ANEXA

## Lungime Segmente

1) Valorile lungimilor segmentelor sunt obținute din proiecție în plan.

Punct început	X / Y	Punct sfârșit	X / Y	Lungime segment (** (m)
1	420.250,224 298.932,206	2	420.250,97 298.928,879	3.41

Punct început	X / Y	Punct sfârșit	X / Y	Lungime segment (** (m)
2	420.250,97 298.928,879	3	420.255,527 298.906,394	22.942
3	420.255,527 298.906,394	4	420.258,605 298.891,096	15.605
4	420.258,605 298.891,096	5	420.263,886 298.867,942	23.749
5	420.263,886 298.867,942	6	420.267,204 298.850,637	17.62
6	420.267,204 298.850,637	7	420.279,541 298.852,571	12.488
7	420.279,541 298.852,571	8	420.293,668 298.854,425	14.248
8	420.293,668 298.854,425	9	420.289,158 298.870,603	16.795
9	420.289,158 298.870,603	10	420.285,516 298.887,208	17.0
10	420.285,516 298.887,208	11	420.282,713 298.899,42	12.53
11	420.282,713 298.899,42	12	420.275,363 298.927,01	28.552
12	420.275,363 298.927,01	13	420.271,414 298.938,152	11.821
13	420.271,414 298.938,152	14	420.261,146 298.935,704	10.556
14	420.261,146 298.935,704	1	420.250,224 298.932,206	11.468

\*\* Lungimile segmentelor sunt determinate în planul de proiecție Stereo 70 și sunt rotunjite la 1 milimetru.

\*\*\* Distanța dintre puncte este formată din segmente cumulate ce sunt mai mici decât valoarea 1 milimetru.



**DATE DESPRE IMOBILUL NR. 15473**

Oficiul de Cadastru și Publicitate Imobiliară DOLJ  
Biroul de Cadastru și Publicitate Imobiliară Craiova

**A. Partea I. Descrierea imobilului**

TEREN Intravilan

Adresa: Loc. Leu, Nr. 403, Jud. Dolj, T119, P2156, 2156/1 2156/2

Nr. Crt	Nr cadastral Nr. topografic	Suprafața* (mp)	Observații / Referințe
A1		Din acte: 1.214 Masurata: 1.064	Sector cadastral:13 Teren neimprejmut;

**Construcții**

Crt	Nr cadastral Nr. topografic	Adresa	Observații / Referințe
A1.1		Loc. Leu, Jud. Dolj	Nr. niveluri:2; S. construita la sol:104 mp; CASA DE LOCUIT DIN CARAMIDA,ACOPERITA CU TABLA
A1.2		Loc. Leu, Jud. Dolj	Nr. niveluri:1; S. construita la sol:9 mp; CONSTRUCTIE ANEXA
A1.3		Loc. Leu, Jud. Dolj	Nr. niveluri:1; S. construita la sol:11 mp; CONSTRUCTIE ANEXA

**B. Partea II. Proprietari și acte**

Inscrieri privitoare la dreptul de proprietate și alte drepturi reale		Referințe
/		
Act Notarial nr. CM NR.62, din 26/03/1999 emis de NP GAGEATU ILIE;		
B1	Intabulare, drept de PROPRIETATE, dobandit prin Succesiune, cota actuala 3/4, cota initiala 3/4 1) MITRICĂ ION	A1, A1.1, A1.2, A1.3
Act Notarial nr. CONTRACT DE INTRETINERE NR.1100, din 26/03/1999 emis de NP GAGEATU ILIE;		
B2	Intabulare, drept de PROPRIETATE, dobandit prin Conventie, cota actuala 1/4, cota initiala 1/4 1) MITRICĂ ION 2) MITRICA IOANA	A1, A1.1, A1.2, A1.3

**C. Partea III. SARCINI .**

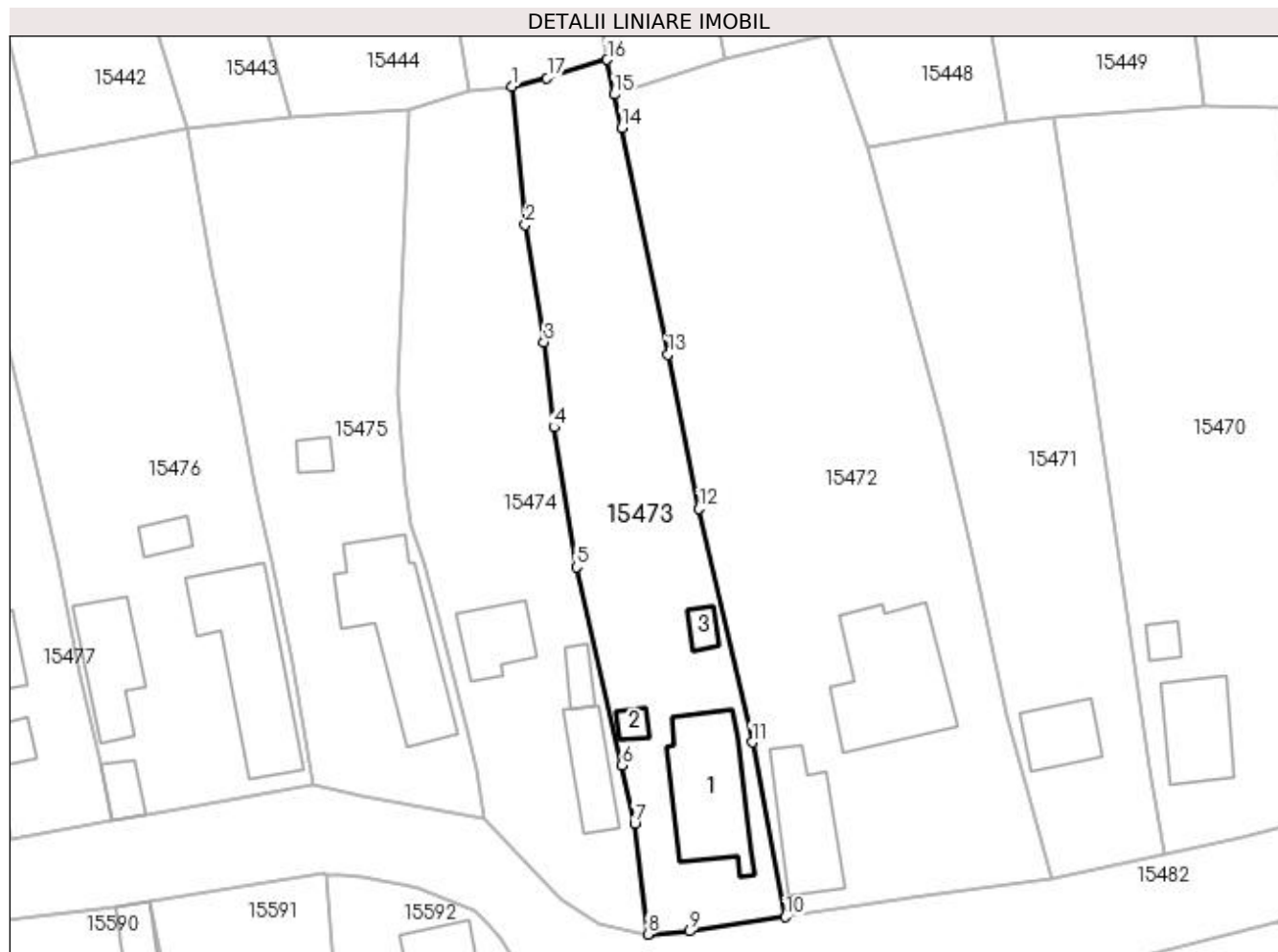
Inscrieri privind dezmembramintele dreptului de proprietate, drepturi reale de garanție și sarcini	Referințe
NU SUNT	

## Anexa Nr. 1 La Partea I

## Teren

Nr cadastral	Suprafața (mp)*	Observații / Referințe
	Din acte: 1.214 Masurata: 1.064	

\* Suprafața este determinată în planul de proiecție Stereo 70.



## Date referitoare la teren

Crt	Categorie folosință	Intravilan	Suprafața (mp)	Tarla	Parcelă	Nr. topo	Observații / Referințe
1	curți construcții	DA	500	119	2156	-	
2	arabil	DA	564	119	2156/1 2156/2	-	

## Date referitoare la construcții

Crt	Număr	Destinație construcție	Supraf. (mp)	Situație juridică	Observații / Referințe
A1.1		construcții de locuințe	104	Cu acte	Nr. niveluri:2; S. construita la sol:104 mp; CASA DE LOCUIT DIN CARAMIDA,ACOPERITA CU TABLA
A1.2		construcții anexa	9	Cu acte	Nr. niveluri:1; S. construita la sol:9 mp; CONSTRUCTIE ANEXA
A1.3		construcții anexa	11	Cu acte	Nr. niveluri:1; S. construita la sol:11 mp; CONSTRUCTIE ANEXA

## Lungime Segmente

1) Valorile lungimilor segmentelor sunt obținute din proiecție în plan.

Punct început	X / Y	Punct sfârșit	X / Y	Lungime segment (** (m)

Punct început	X / Y	Punct sfârșit	X / Y	Lungime segment (** (m)
1	420.240,028 298.933,001	2	420.241,39 298.919,247	13.821
2	420.241,39 298.919,247	3	420.243,227 298.907,633	11.758
3	420.243,227 298.907,633	4	420.244,227 298.899,181	8.511
4	420.244,227 298.899,181	5	420.246,458 298.885,308	14.051
5	420.246,458 298.885,308	6	420.250,966 298.865,674	20.145
6	420.250,966 298.865,674	7	420.252,226 298.859,861	5.948
7	420.252,226 298.859,861	8	420.253,53 298.848,897	11.041
8	420.253,53 298.848,897	9	420.257,696 298.849,192	4.176
9	420.257,696 298.849,192	10	420.267,204 298.850,637	9.617
10	420.267,204 298.850,637	11	420.263,886 298.867,942	17.62
11	420.263,886 298.867,942	12	420.258,605 298.891,096	23.749
12	420.258,605 298.891,096	13	420.255,527 298.906,394	15.605
13	420.255,527 298.906,394	14	420.250,97 298.928,879	22.942
14	420.250,97 298.928,879	15	420.250,224 298.932,206	3.41
15	420.250,224 298.932,206	16	420.249,513 298.935,641	3.508
16	420.249,513 298.935,641	17	420.243,541 298.933,839	6.238
17	420.243,541 298.933,839	1	420.240,028 298.933,001	3.612

\*\* Lungimile segmentelor sunt determinate în planul de proiecție Stereo 70 și sunt rotunjite la 1 milimetru.

\*\*\* Distanța dintre puncte este formată din segmente cumulate ce sunt mai mici decât valoarea 1 milimetru.





**DATE DESPRE IMOBILUL NR. 15474**

Oficiul de Cadastru și Publicitate Imobiliară DOLJ  
Biroul de Cadastru și Publicitate Imobiliară Craiova

**A. Partea I. Descrierea imobilului**

TEREN Intravilan

Adresa: Loc. Leu, Nr. 398, Jud. Dolj, T119, P2157, 2157/1 2157/2

Nr. Crt	Nr cadastral Nr. topografic	Suprafața* (mp)	Observații / Referințe
A1		Din acte: 1.054 Masurata: 1.111	Sector cadastral:13 Teren imprejmuit;

**Construcții**

Crt	Nr cadastral Nr. topografic	Adresa	Observații / Referințe
A1.1		Loc. Leu, Jud. Dolj	Nr. niveluri:1; S. construita la sol:43 mp; CASA DE LOCUIT
A1.2		Loc. Leu, Jud. Dolj	Nr. niveluri:1; S. construita la sol:44 mp; CONSTRUCTIE ANEXA
A1.3		Loc. Leu, Jud. Dolj	Nr. niveluri:1; S. construita la sol:15 mp; CONSTRUCTIE ANEXA

**B. Partea II. Proprietari și acte**

Inscrieri privitoare la dreptul de proprietate și alte drepturi reale		Referințe
/		
Act Administrativ nr. TDP 2206, din 31/01/2003 emis de CONSILIUL JUDETEAN DOLJ;		
B1	Intabulare, drept de PROPRIETATE, dobandit prin Reconstituire, cota actuala 1/1, cota initiala 1/1 1) IANICU MARIN, LIPSĂ CNP 2) IANICU ION, LIPSĂ CNP 3) BÎRZAN MARIA, LIPSĂ CNP	A1
Act Notarial nr. CM NR.1978, din 28/12/1973 emis de NOTARIATUL DE STAT DOLJ (CERTIFICAT DE DECES SERIA DJ NR.022751);		
B2	Intabulare, drept de PROPRIETATE, dobandit prin Succesiune, cota actuala 3/4, cota initiala 3/4 1) IANICU MARIN, LIPSĂ CNP DEFUNCT:Da	A1.1
Act Notarial nr. CM NR.1476, din 28/09/1978 emis de NOTARIATUL DE STAT DOLJ (CERTIFICAT DE DECES SERIA DJ NR.022751);		
B3	Intabulare, drept de PROPRIETATE, dobandit prin Succesiune, cota actuala 1/4, cota initiala 1/4 1) IANICU MARIN, LIPSĂ CNP DEFUNCT:Da	A1.1
Act Normativ nr. LEGEA 7, din 13/03/1996 emis de GUVERNUL ROMANIEI;		
B4	Intabulare, drept de PROPRIETATE, dobandit prin Lege, cota actuala 1/1, cota initiala 1/1 1) BÎRZAN MARIA, LIPSĂ CNP 2) IANICU ION, LIPSĂ CNP 3) IANICU MARIN, LIPSĂ CNP	A1.2, A1.3

**C. Partea III. SARCINI .**

Inscrieri privind dezmembramentele dreptului de proprietate, drepturi reale de garanție și sarcini	Referințe
NU SUNT	

## Anexa Nr. 1 La Partea I

## Teren

Nr cadastral	Suprafața (mp)*	Observații / Referințe
	Din acte: 1.054 Masurata: 1.111	

\* Suprafața este determinată în planul de proiecție Stereo 70.



## Date referitoare la teren

Crt	Categorie folosință	Intravilan	Suprafața (mp)	Tarla	Parcelă	Nr. topo	Observații / Referințe
1	curți construcții	DA	608	119	2157	-	
2	arabil	DA	503	119	2157/1 2157/2	-	

## Date referitoare la construcții

Crt	Număr	Destinație construcție	Supraf. (mp)	Situație juridică	Observații / Referințe
A1.1		construcții de locuințe	43	Cu acte	Nr. niveluri:1; S. construita la sol:43 mp; CASA DE LOCUIT
A1.2		construcții anexa	44	Cu acte	Nr. niveluri:1; S. construita la sol:44 mp; CONSTRUCTIE ANEXA
A1.3		construcții anexa	15	Cu acte	Nr. niveluri:1; S. construita la sol:15 mp; CONSTRUCTIE ANEXA

## Lungime Segmente

1) Valorile lungimilor segmentelor sunt obținute din proiecție în plan.

Punct început	X / Y	Punct sfârșit	X / Y	Lungime segment (** (m)	Punct început	X / Y	Punct sfârșit	X / Y	Lungime segment (** (m)
1	420.229,918 298.930,776	2	420.228,775 298.902,758	28.041	2	420.228,775 298.902,758	3	420.229,563 298.893,316	9.475

Punct început	X / Y	Punct sfârșit	X / Y	Lungime segment (** (m)
3	420.229,563 298.893,316	4	420.230,112 298.889,38	3.974
5	420.231,315 298.885,748	6	420.232,788 298.880,195	5.745
7	420.235,575 298.869,145	8	420.236,519 298.865,174	4.082
9	420.237,278 298.860,293	10	420.240,454 298.857,025	4.557
11	420.245,034 298.852,42	12	420.248,725 298.850,02	4.403
13	420.253,53 298.848,897	14	420.252,226 298.859,861	11.041
15	420.250,966 298.865,674	16	420.246,458 298.885,308	20.145
17	420.244,227 298.899,181	18	420.243,227 298.907,633	8.511
19	420.241,39 298.919,247	20	420.240,028 298.933,001	13.821
21	420.235,809 298.932,497	1	420.229,918 298.930,776	6.137

Punct început	X / Y	Punct sfârșit	X / Y	Lungime segment (** (m)
4	420.230,112 298.889,38	5	420.231,315 298.885,748	3.826
6	420.232,788 298.880,195	7	420.235,575 298.869,145	11.396
8	420.236,519 298.865,174	9	420.237,278 298.860,293	4.94
10	420.240,454 298.857,025	11	420.245,034 298.852,42	6.495
12	420.248,725 298.850,02	13	420.253,53 298.848,897	4.934
14	420.252,226 298.859,861	15	420.250,966 298.865,674	5.948
16	420.246,458 298.885,308	17	420.244,227 298.899,181	14.051
18	420.243,227 298.907,633	19	420.241,39 298.919,247	11.758
20	420.240,028 298.933,001	21	420.235,809 298.932,497	4.249

\*\* Lungimile segmentelor sunt determinate în planul de proiecție Stereo 70 și sunt rotunjite la 1 milimetru.

\*\*\* Distanța dintre puncte este formată din segmente cumulate ce sunt mai mici decât valoarea 1 milimetru.



**DATE DESPRE IMOBILUL NR. 15475**

Oficiul de Cadastru și Publicitate Imobiliară DOLJ  
Biroul de Cadastru și Publicitate Imobiliară Craiova

**A. Partea I. Descrierea imobilului**

TEREN Intravilan

Adresa: Loc. Leu, Nr. 397, Jud. Dolj, T119, P2158, 2158/1 2158/2

Nr. Crt	Nr cadastral Nr. topografic	Suprafața* (mp)	Observații / Referințe
A1		Din acte: 1.075 Masurata: 1.154	Sector cadastral:13 Teren imprejmuit;

**Construcții**

Crt	Nr cadastral Nr. topografic	Adresa	Observații / Referințe
A1.1		Loc. Leu, Jud. Dolj	Nr. niveluri:2; S. construita la sol:127 mp; CASA DE LOCUIT DIN CARAMIDA,ACOPERITA CU TABLA
A1.2		Loc. Leu, Jud. Dolj	Nr. niveluri:1; S. construita la sol:11 mp; CONSTRUCTIE ANEXA

**B. Partea II. Proprietari și acte**

Inscrieri privitoare la dreptul de proprietate și alte drepturi reale		Referințe
/		
Act Administrativ nr. TDP 2373, din 18/09/2003 emis de CONSILIUL JUDETEAN DOLJ (CERTIFICAT DE DECES SERIA DB NR. 293753);		
B1	Intabulare, drept de PROPRIETATE, dobandit prin Reconstituire, cota actuala 1/1, cota initiala 1/1 1) MITRICĂ ȘTEFAN, LIPSĂ CNP DEFUNCT:Da	A1
Act Normativ nr. LEGEA 7, din 13/03/1996 emis de GUVERNUL ROMANIEI (CERTIFICAT DE DECES SERIA DB NR. 293753);		
B2	Intabulare, drept de PROPRIETATE, dobandit prin Lege, cota actuala 1/1, cota initiala 1/1 1) MITRICĂ ȘTEFAN, LIPSĂ CNP DEFUNCT:Da	A1.1, A1.2

**C. Partea III. SARCINI .**

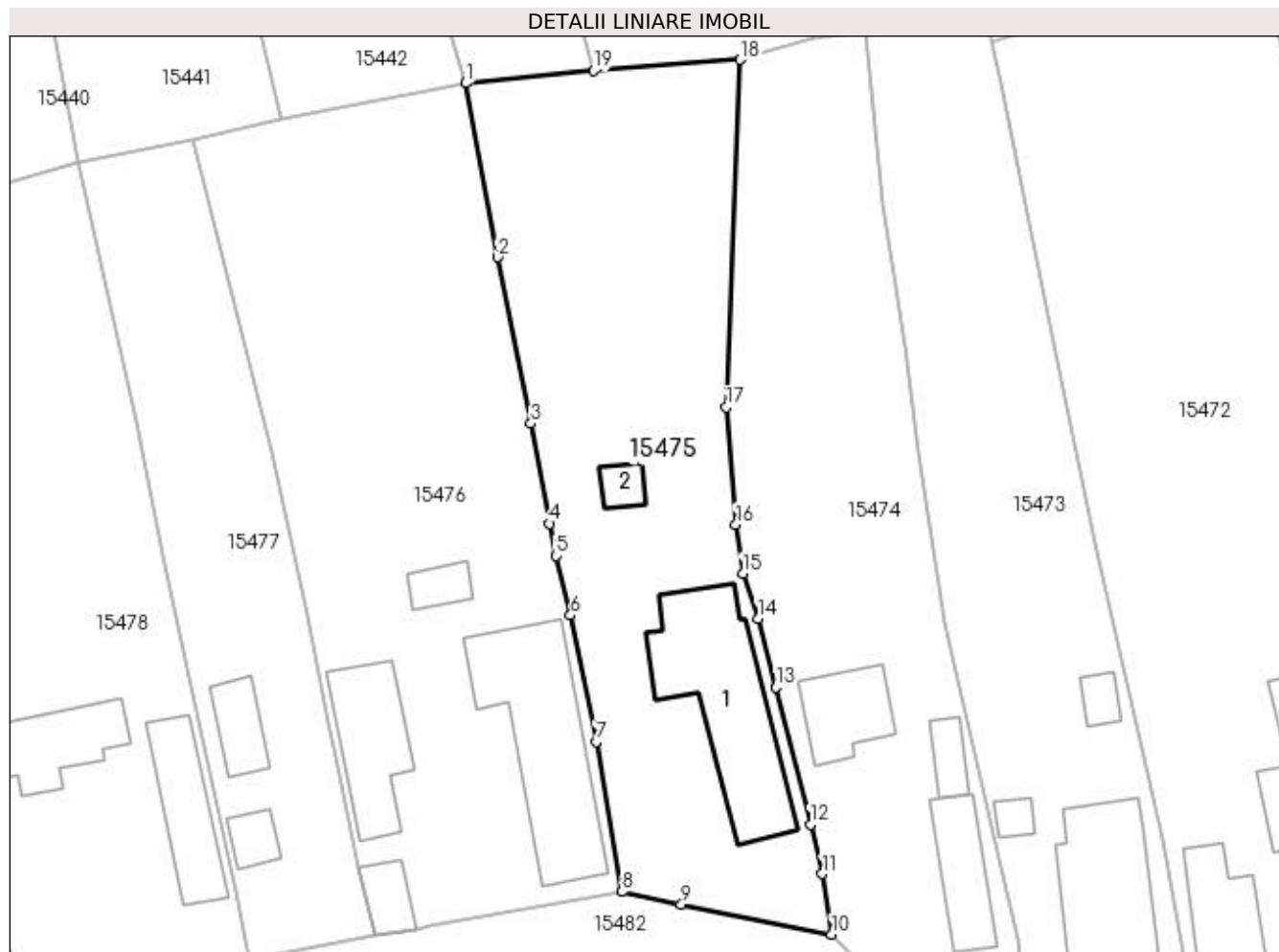
Inscrieri privind dezmembramintele dreptului de proprietate, drepturi reale de garanție și sarcini	Referințe
NU SUNT	

## Anexa Nr. 1 La Partea I

## Teren

Nr cadastral	Suprafața (mp)*	Observații / Referințe
	Din acte: 1.075 Masurata: 1.154	

\* Suprafața este determinată în planul de proiecție Stereo 70.



## Date referitoare la teren

Crt	Categorie folosință	Intra vilan	Suprafața (mp)	Tarla	Parcelă	Nr. topo	Observații / Referințe
1	curți construcții	DA	579	119	2158	-	
2	arabil	DA	575	119	2158/1 2158/2	-	

## Date referitoare la construcții

Crt	Număr	Destinație construcție	Supraf. (mp)	Situație juridică	Observații / Referințe
A1.1		construcții de locuințe	127	Cu acte	Nr. niveluri:2; S. construita la sol:127 mp; CASA DE LOCUIT DIN CARAMIDA,ACOPERITA CU TABLA
A1.2		construcții anexa	11	Cu acte	Nr. niveluri:1; S. construita la sol:11 mp; CONSTRUCTIE ANEXA

## Lungime Segmente

1) Valorile lungimilor segmentelor sunt obținute din proiecție în plan.

Punct început	X / Y	Punct sfârșit	X / Y	Lungime segment (** (m)
1	420.207,772 298.928,888	2	420.210,357 298.914,863	14.261

Punct început	X / Y	Punct sfârșit	X / Y	Lungime segment (** (m)
2	420.210,357 298.914,863	3	420.213,036 298.901,456	13.672
3	420.213,036 298.901,456	4	420.214,565 298.893,395	8.205
4	420.214,565 298.893,395	5	420.215,077 298.890,803	2.642
5	420.215,077 298.890,803	6	420.216,225 298.886,01	4.929
6	420.216,225 298.886,01	7	420.218,296 298.875,827	10.391
7	420.218,296 298.875,827	8	420.220,393 298.863,728	12.279
8	420.220,393 298.863,728	9	420.225,16 298.862,693	4.878
9	420.225,16 298.862,693	10	420.237,278 298.860,293	12.353
10	420.237,278 298.860,293	11	420.236,519 298.865,174	4.94
11	420.236,519 298.865,174	12	420.235,575 298.869,145	4.082
12	420.235,575 298.869,145	13	420.232,788 298.880,195	11.396
13	420.232,788 298.880,195	14	420.231,315 298.885,748	5.745
14	420.231,315 298.885,748	15	420.230,112 298.889,38	3.826
15	420.230,112 298.889,38	16	420.229,563 298.893,316	3.974
16	420.229,563 298.893,316	17	420.228,775 298.902,758	9.475
17	420.228,775 298.902,758	18	420.229,918 298.930,776	28.041
18	420.229,918 298.930,776	19	420.218,101 298.929,888	11.85
19	420.218,101 298.929,888	1	420.207,772 298.928,888	10.377

\*\* Lungimile segmentelor sunt determinate în planul de proiecție Stereo 70 și sunt rotunjite la 1 milimetru.

\*\*\* Distanța dintre puncte este formată din segmente cumulate ce sunt mai mici decât valoarea 1 milimetru.





**DATE DESPRE IMOBILUL NR. 15476**

Oficiul de Cadastru și Publicitate Imobiliară DOLJ  
Biroul de Cadastru și Publicitate Imobiliară Craiova

**A. Partea I. Descrierea imobilului**

TEREN Intravilan

Adresa: Loc. Leu, Nr. 395, Jud. Dolj, T119, P2159, 2159/1

Nr. Crt	Nr cadastral Nr. topografic	Suprafața* (mp)	Observații / Referințe
A1		Din acte: 1.419 Masurata: 1.397	Sector cadastral:13 Teren neimpregmuit;

**Construcții**

Crt	Nr cadastral Nr. topografic	Adresa	Observații / Referințe
A1.1		Loc. Leu, Jud. Dolj	Nr. niveluri:1; S. construita la sol:128 mp; CASA DE LOCUIT DIN CARAMIDA,ACOPERITA CU TABLA
A1.2		Loc. Leu, Jud. Dolj	Nr. niveluri:1; S. construita la sol:66 mp; CONSTRUCTIE ANEXA
A1.3		Loc. Leu, Jud. Dolj	Nr. niveluri:1; S. construita la sol:19 mp; CONSTRUCTIE ANEXA
A1.4		Loc. Leu, Jud. Dolj	Nr. niveluri:1; S. construita la sol:15 mp; CONSTRUCTIE ANEXA

**B. Partea II. Proprietari și acte**

Inscrieri privitoare la dreptul de proprietate și alte drepturi reale		Referințe
/		
Act Notarial nr. APV NR.1193, din 23/07/2020 emis de NP STEFANESCU FLORIANA;		
B1	Intabulare, drept de PROPRIETATE, dobandit prin lesire Din Indiviziune, cota actuala 1/1, cota initiala 1/1 1) MITRICA IULIAN	A1, A1.1, A1.2
Act Normativ nr. LEGEA 7, din 13/03/1996 emis de GUVERNUL ROMANIEI;		
B2	Intabulare, drept de PROPRIETATE, dobandit prin Lege, cota actuala 1/1, cota initiala 1/1 1) MITRICA IULIAN	A1.3, A1.4

**C. Partea III. SARCINI .**

Inscrieri privind dezmembramentele dreptului de proprietate, drepturi reale de garanție și sarcini	Referințe
NU SUNT	

## Anexa Nr. 1 La Partea I

## Teren

Nr cadastral	Suprafața (mp)*	Observații / Referințe
	Din acte: 1.419 Masurata: 1.397	

\* Suprafața este determinată în planul de proiecție Stereo 70.



## Date referitoare la teren

Crt	Categorie folosință	Intra vilan	Suprafața (mp)	Tarla	Parcelă	Nr. topo	Observații / Referințe
1	curți constructii	DA	635	119	2159	-	
2	arabil	DA	762	119	2159/1	-	

## Date referitoare la construcții

Crt	Număr	Destinație construcție	Supraf. (mp)	Situație juridică	Observații / Referințe
A1.1		construcții de locuințe	128	Cu acte	Nr. niveluri:1; S. construita la sol:128 mp; CASA DE LOCUIT DIN CARAMIDA,ACOPERITA CU TABLA
A1.2		construcții anexa	66	Cu acte	Nr. niveluri:1; S. construita la sol:66 mp; CONSTRUCTIE ANEXA
A1.3		construcții anexa	19	Cu acte	Nr. niveluri:1; S. construita la sol:19 mp; CONSTRUCTIE ANEXA
A1.4		construcții anexa	15	Cu acte	Nr. niveluri:1; S. construita la sol:15 mp; CONSTRUCTIE ANEXA

## Lungime Segmente

1) Valorile lungimilor segmentelor sunt obținute din proiecție în plan.

Punct început	X / Y	Punct sfârșit	X / Y	Lungime segment (** (m)
---------------	-------	---------------	-------	-------------------------

Punct început	X / Y	Punct sfârșit	X / Y	Lungime segment (** (m)
1	420.185,742 298.924,368	2	420.192,077 298.899,229	25.925
2	420.192,077 298.899,229	3	420.194,999 298.886,038	13.511
3	420.194,999 298.886,038	4	420.196,699 298.877,418	8.786
4	420.196,699 298.877,418	5	420.197,269 298.874,619	2.856
5	420.197,269 298.874,619	6	420.199,191 298.865,737	9.088
6	420.199,191 298.865,737	7	420.200,48 298.860,26	5.627
7	420.200,48 298.860,26	8	420.203,787 298.860,749	3.343
8	420.203,787 298.860,749	9	420.204,907 298.860,915	1.132
9	420.204,907 298.860,915	10	420.220,393 298.863,728	15.739
10	420.220,393 298.863,728	11	420.218,296 298.875,827	12.279
11	420.218,296 298.875,827	12	420.216,225 298.886,01	10.391
12	420.216,225 298.886,01	13	420.215,077 298.890,803	4.929
13	420.215,077 298.890,803	14	420.214,565 298.893,395	2.642
14	420.214,565 298.893,395	15	420.213,036 298.901,456	8.205
15	420.213,036 298.901,456	16	420.210,357 298.914,863	13.672
16	420.210,357 298.914,863	17	420.207,772 298.928,888	14.261
17	420.207,772 298.928,888	18	420.192,911 298.926,001	15.139
18	420.192,911 298.926,001	1	420.185,742 298.924,368	7.353

\*\* Lungimile segmentelor sunt determinate în planul de proiecție Stereo 70 și sunt rotunjite la 1 milimetru.

\*\*\* Distanța dintre puncte este formată din segmente cumulate ce sunt mai mici decât valoarea 1 milimetru.



**DATE DESPRE IMOBILUL NR. 15477**

Oficiul de Cadastru și Publicitate Imobiliară DOLJ  
Biroul de Cadastru și Publicitate Imobiliară Craiova

**A. Partea I. Descrierea imobilului**

TEREN Intravilan

Adresa: Loc. Leu, Nr. 394, Jud. Dolj, T119, P2160, 2160/1

Nr. Crt	Nr cadastral Nr. topografic	Suprafața* (mp)	Observații / Referințe
A1		Din acte: 617 Masurata: 658	Sector cadastral:13 Teren imprejmuit;

**Construcții**

Crt	Nr cadastral Nr. topografic	Adresa	Observații / Referințe
A1.1		Loc. Leu, Jud. Dolj	Nr. niveluri:1; S. construita la sol:15 mp; CONSTRUCTIE ANEXA
A1.2		Loc. Leu, Jud. Dolj	Nr. niveluri:1; S. construita la sol:26 mp; CONSTRUCTIE ANEXA

**B. Partea II. Proprietari și acte**

Inscrieri privitoare la dreptul de proprietate și alte drepturi reale		Referințe
/		
Act Administrativ nr. TDP 2102, din 15/10/2002 emis de CONSILIUL JUDETEAN DOLJ;		
B1	Intabulare, drept de PROPRIETATE, dobandit prin Reconstituire, cota actuala 1/1, cota initiala 1/1 1) BĂLAȘA CATALINA, LIPSĂ CNP	A1
Act Normativ nr. LEGEA 7, din 13/03/1996 emis de GUVERNUL ROMANIEI;		
B2	Intabulare, drept de PROPRIETATE, dobandit prin Lege, cota actuala 1/1, cota initiala 1/1 1) BĂLAȘA CATALINA, LIPSĂ CNP	A1.1, A1.2

**C. Partea III. SARCINI .**

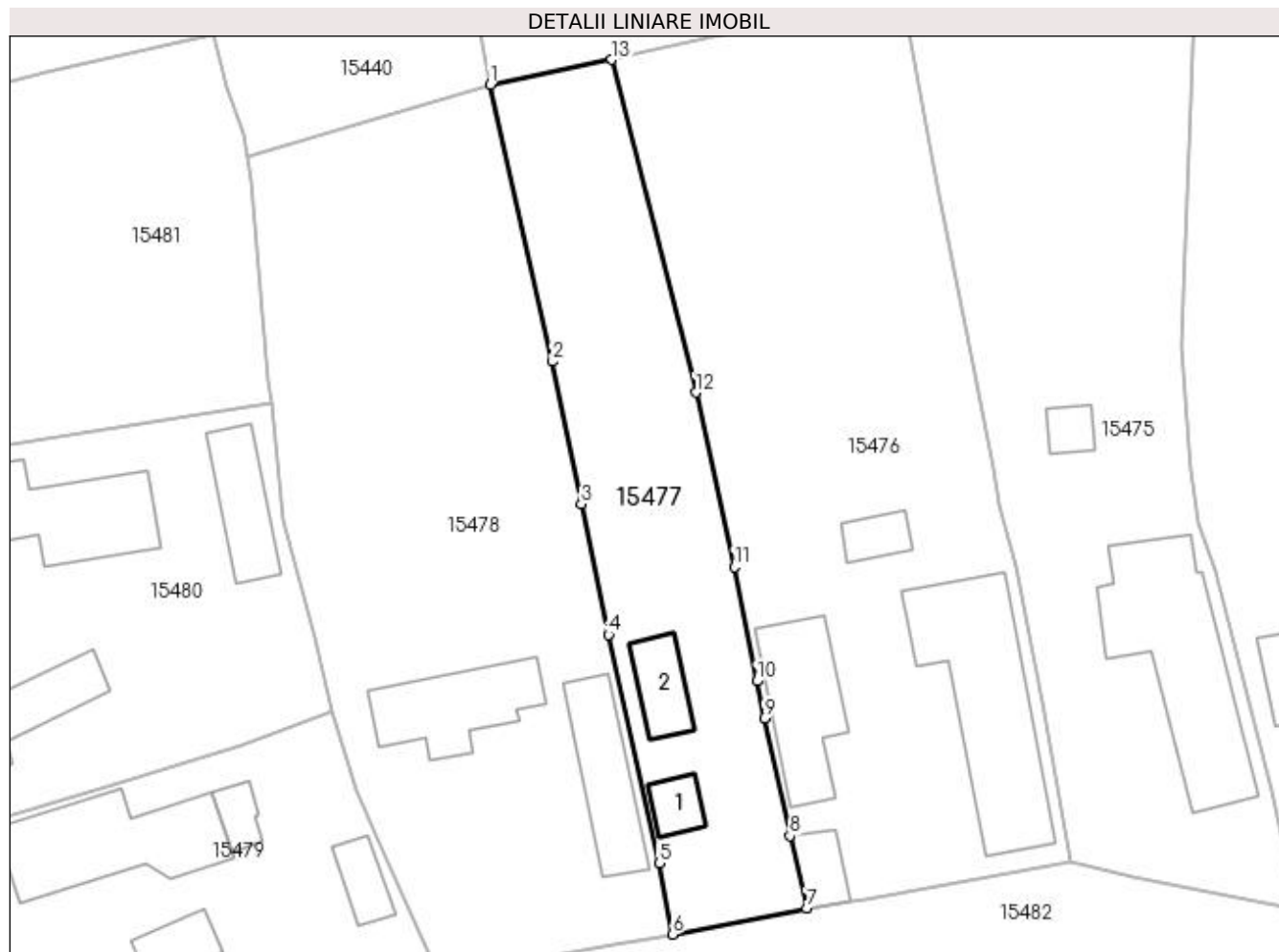
Inscrieri privind dezmembramentele dreptului de proprietate, drepturi reale de garanție și sarcini	Referințe
NU SUNT	

## Anexa Nr. 1 La Partea I

## Teren

Nr cadastral	Suprafața (mp)*	Observații / Referințe
	Din acte: 617 Masurata: 658	

\* Suprafața este determinată în planul de proiecție Stereo 70.



## Date referitoare la teren

Crt	Categorie folosință	Intravilan	Suprafața (mp)	Tarla	Parcelă	Nr. topo	Observații / Referințe
1	curți constructii	DA	340	119	2160	-	
2	arabil	DA	318	119	2160/1	-	

## Date referitoare la construcții

Crt	Număr	Destinație construcție	Supraf. (mp)	Situație juridică	Observații / Referințe
A1.1		construcții anexa	15	Cu acte	Nr. niveluri:1; S. construita la sol:15 mp; CONSTRUCTIE ANEXA
A1.2		construcții anexa	26	Cu acte	Nr. niveluri:1; S. construita la sol:26 mp; CONSTRUCTIE ANEXA

## Lungime Segmente

1) Valorile lungimilor segmentelor sunt obținute din proiecție în plan.

Punct început	X / Y	Punct sfârșit	X / Y	Lungime segment (** (m)
1	420.176,571 298.922,493	2	420.181,272 298.901,577	21.438
2	420.181,272 298.901,577	3	420.183,438 298.890,793	10.999

Punct început	X / Y	Punct sfârşit	X / Y	Lungime segment (** (m)
3	420.183,438 298.890,793	4	420.185,482 298.880,936	10.067
4	420.185,482 298.880,936	5	420.189,323 298.863,675	17.683
5	420.189,323 298.863,675	6	420.190,34 298.858,295	5.475
6	420.190,34 298.858,295	7	420.200,48 298.860,26	10.329
7	420.200,48 298.860,26	8	420.199,191 298.865,737	5.627
8	420.199,191 298.865,737	9	420.197,269 298.874,619	9.088
9	420.197,269 298.874,619	10	420.196,699 298.877,418	2.856
10	420.196,699 298.877,418	11	420.194,999 298.886,038	8.786
11	420.194,999 298.886,038	12	420.192,077 298.899,229	13.511
12	420.192,077 298.899,229	13	420.185,742 298.924,368	25.925
13	420.185,742 298.924,368	1	420.176,571 298.922,493	9.361

\*\* Lungimile segmentelor sunt determinate în planul de proiecție Stereo 70 și sunt rotunjite la 1 milimetru.

\*\*\* Distanța dintre puncte este formată din segmente cumulate ce sunt mai mici decât valoarea 1 milimetru.





**DATE DESPRE IMOBILUL NR. 15478**

Oficiul de Cadastru și Publicitate Imobiliară DOLJ  
Biroul de Cadastru și Publicitate Imobiliară Craiova

**A. Partea I. Descrierea imobilului**

TEREN Intravilan

Adresa: Loc. Leu, Nr. 392, Jud. Dolj, T119, P2161, 2161/1 23161/2

Nr. Crt	Nr cadastral Nr. topografic	Suprafața* (mp)	Observații / Referințe
A1		Din acte: 1.344 Masurata: 1.345	Sector cadastral:13 Teren imprejmuit;

**Construcții**

Crt	Nr cadastral Nr. topografic	Adresa	Observații / Referințe
A1.1		Loc. Leu, Jud. Dolj	Nr. niveluri:2; S. construita la sol:62 mp; CASA DE LOCUIT DIN CARAMIDA,ACOPERITA CU TABLA
A1.2		Loc. Leu, Jud. Dolj	Nr. niveluri:1; S. construita la sol:54 mp; CONSTRUCTIE ANEXA

**B. Partea II. Proprietari și acte**

Inscrieri privitoare la dreptul de proprietate și alte drepturi reale		Referințe
/		
Act Administrativ nr. TDP 3147, din 17/01/2005 emis de CONSILIUL JUDETEAN DOLJ;		
B1	Intabulare, drept de PROPRIETATE, dobandit prin Reconstituire, cota actuala 1/1, cota initiala 1/1 1) BĂLAȘA OLIMPIA, LIPSĂ CNP 2) BĂLAȘA FLAVIA ALINA, LIPSĂ CNP 3) FLOREA ELENA, LIPSĂ CNP 4) POPA IOANA, LIPSĂ CNP 5) BĂLAȘA AUREL, LIPSĂ CNP 6) DINCĂ MARIA, LIPSĂ CNP 7) BĂLAȘA PETRE MIRCEA, LIPSĂ CNP 8) BĂLAȘA LIVIA ANTOANETA, LIPSĂ CNP	A1
Act Normativ nr. LEGEA 7, din 13/03/1996 emis de GUVERNUL ROMANIEI;		
B2	Intabulare, drept de PROPRIETATE, dobandit prin Lege, cota actuala 1/1, cota initiala 1/1 1) BĂLAȘA PETRE MIRCEA, LIPSĂ CNP 2) DINCĂ MARIA, LIPSĂ CNP 3) BĂLAȘA AUREL, LIPSĂ CNP 4) POPA IOANA, LIPSĂ CNP 5) FLOREA ELENA, LIPSĂ CNP 6) BĂLAȘA FLAVIA ALINA, LIPSĂ CNP 7) BĂLAȘA OLIMPIA, LIPSĂ CNP 8) BĂLAȘA LIVIA ANTOANETA, LIPSĂ CNP	A1.1, A1.2

**C. Partea III. SARCINI .**

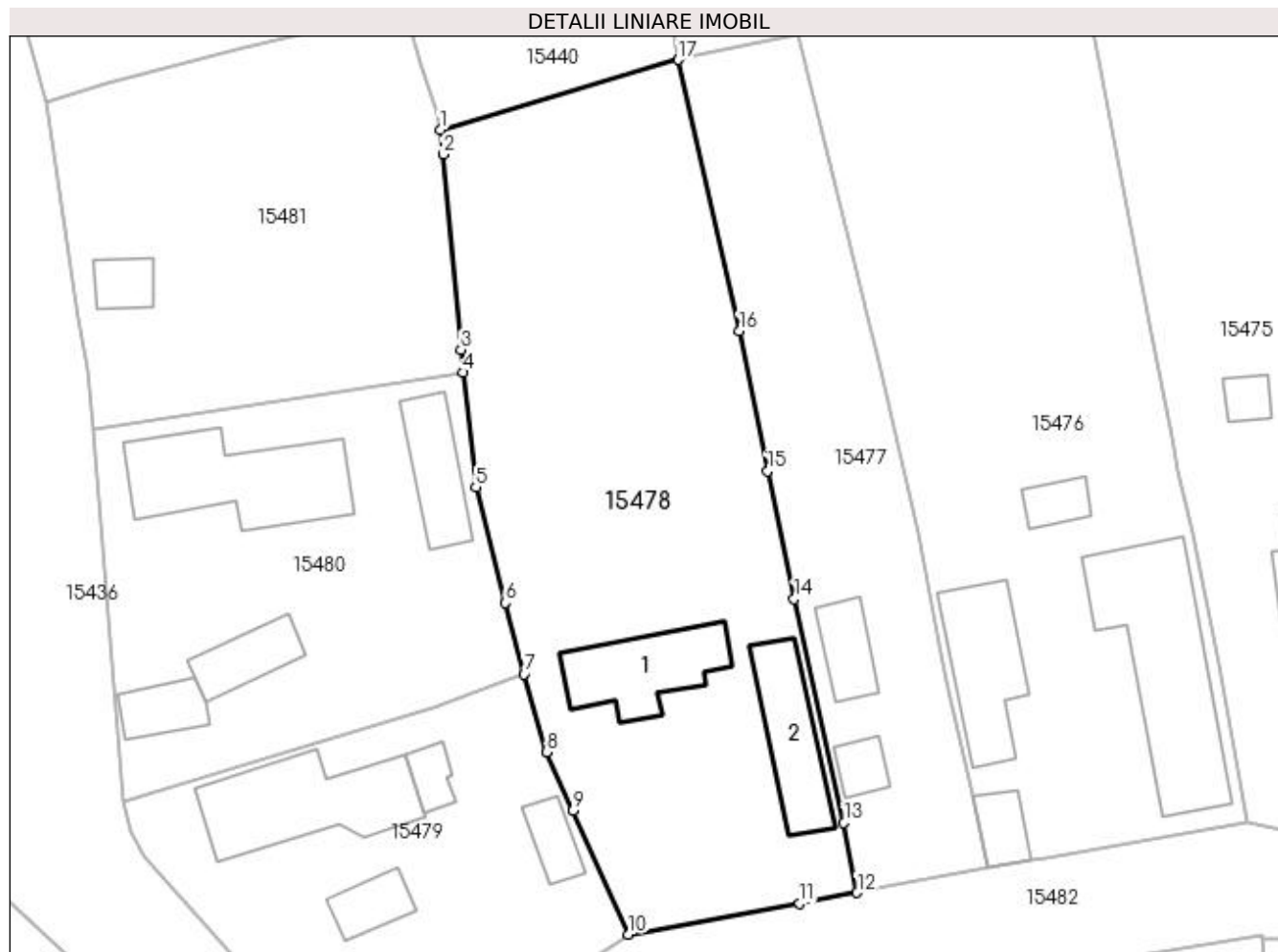
Inscrieri privind dezmembramentele dreptului de proprietate, drepturi reale de garanție și sarcini	Referințe
NU SUNT	

## Anexa Nr. 1 La Partea I

## Teren

Nr cadastral	Suprafața (mp)*	Observații / Referințe
	Din acte: 1.344 Masurata: 1.345	

\* Suprafața este determinată în planul de proiecție Stereo 70.



## Date referitoare la teren

Crt	Categorie folosință	Intra vilan	Suprafața (mp)	Tarla	Parcelă	Nr. topo	Observații / Referințe
1	curți constructii	DA	680	119	2161	-	
2	arabil	DA	665	119	2161/1 23161/2	-	

## Date referitoare la construcții

Crt	Număr	Destinație construcție	Supraf. (mp)	Situație juridică	Observații / Referințe
A1.1		construcții de locuințe	62	Cu acte	Nr. niveluri:2; S. construita la sol:62 mp; CASA DE LOCUIT DIN CARAMIDA,ACOPERITA CU TABLA
A1.2		construcții anexa	54	Cu acte	Nr. niveluri:1; S. construita la sol:54 mp; CONSTRUCTIE ANEXA

## Lungime Segmente

1) Valorile lungimilor segmentelor sunt obținute din proiecție în plan.

Punct început	X / Y	Punct sfârșit	X / Y	Lungime segment (** (m)
1	420.158,2 298.917,082	2	420.158,434 298.915,198	1.898

Punct început	X / Y	Punct sfârșit	X / Y	Lungime segment (** (m)
2	420.158,434 298.915,198	3	420.159,803 298.900,139	15.121
3	420.159,803 298.900,139	4	420.159,993 298.898,393	1.756
4	420.159,993 298.898,393	5	420.160,952 298.889,563	8.882
5	420.160,952 298.889,563	6	420.163,256 298.880,644	9.212
6	420.163,256 298.880,644	7	420.164,663 298.875,14	5.681
7	420.164,663 298.875,14	8	420.166,412 298.869,145	6.245
8	420.166,412 298.869,145	9	420.168,452 298.864,618	4.965
9	420.168,452 298.864,618	10	420.172,731 298.855,083	10.451
10	420.172,731 298.855,083	11	420.185,926 298.857,458	13.407
11	420.185,926 298.857,458	12	420.190,34 298.858,295	4.493
12	420.190,34 298.858,295	13	420.189,323 298.863,675	5.475
13	420.189,323 298.863,675	14	420.185,482 298.880,936	17.683
14	420.185,482 298.880,936	15	420.183,438 298.890,793	10.067
15	420.183,438 298.890,793	16	420.181,272 298.901,577	10.999
16	420.181,272 298.901,577	17	420.176,571 298.922,493	21.438
17	420.176,571 298.922,493	1	420.158,2 298.917,082	19.151

\*\* Lungimile segmentelor sunt determinate în planul de proiecție Stereo 70 și sunt rotunjite la 1 milimetru.

\*\*\* Distanța dintre puncte este formată din segmente cumulate ce sunt mai mici decât valoarea 1 milimetru.



**DATE DESPRE IMOBILUL NR. 15479**

Oficiul de Cadastru și Publicitate Imobiliară DOLJ  
Biroul de Cadastru și Publicitate Imobiliară Craiova

**A. Partea I. Descrierea imobilului**

TEREN Intravilan

Adresa: Loc. Leu, Jud. Dolj, T119, P2162

Nr. Crt	Nr cadastral Nr. topografic	Suprafața* (mp)	Observații / Referințe
A1	31483	Din acte: 698 Masurata: 704	Sector cadastral:13 Teren imprejmuit;

**Construcții**

Crt	Nr cadastral Nr. topografic	Adresa	Observații / Referințe
A1.1		Loc. Leu, Jud. Dolj, cvartal 119, parcela 2162	Nr. niveluri:1; S. construita la sol:91 mp; CASA DE LOCUIT
A1.2		Loc. Leu, Jud. Dolj, cvartal 119, parcela 2162	Nr. niveluri:1; S. construita la sol:21 mp; CONSTRUCTIE ANEXA
A1.3		Loc. Leu, Jud. Dolj	Nr. niveluri:1; S. construita la sol:13 mp; CONSTRUCTIE ANEXA
A1.4		Loc. Leu, Jud. Dolj	Nr. niveluri:1; S. construita la sol:18 mp; CONSTRUCTIE ANEXA

**B. Partea II. Proprietari și acte**

Inscrieri privitoare la dreptul de proprietate și alte drepturi reale	Referințe
<b>101680 / 27/08/2014</b>	
Act Notarial nr. CONTRACT DE DONATIE AUT. NR. 746, din 26/08/2014 emis de NP. CERNOBAI EMIL;	
B1	Intabulare, drept de PROPRIETATE, dobandit prin Conventie, cota actuala 1/1, cota initiala 1/1 1) MITROI CIPRIAN
/	
Act Normativ nr. LEGEA 7, din 13/03/1996 emis de GUVERNUL ROMANIEI;	
B2	Intabulare, drept de PROPRIETATE, dobandit prin Lege, cota actuala 1/1, cota initiala 1/1 1) MITROI CIPRIAN

**C. Partea III. SARCINI**

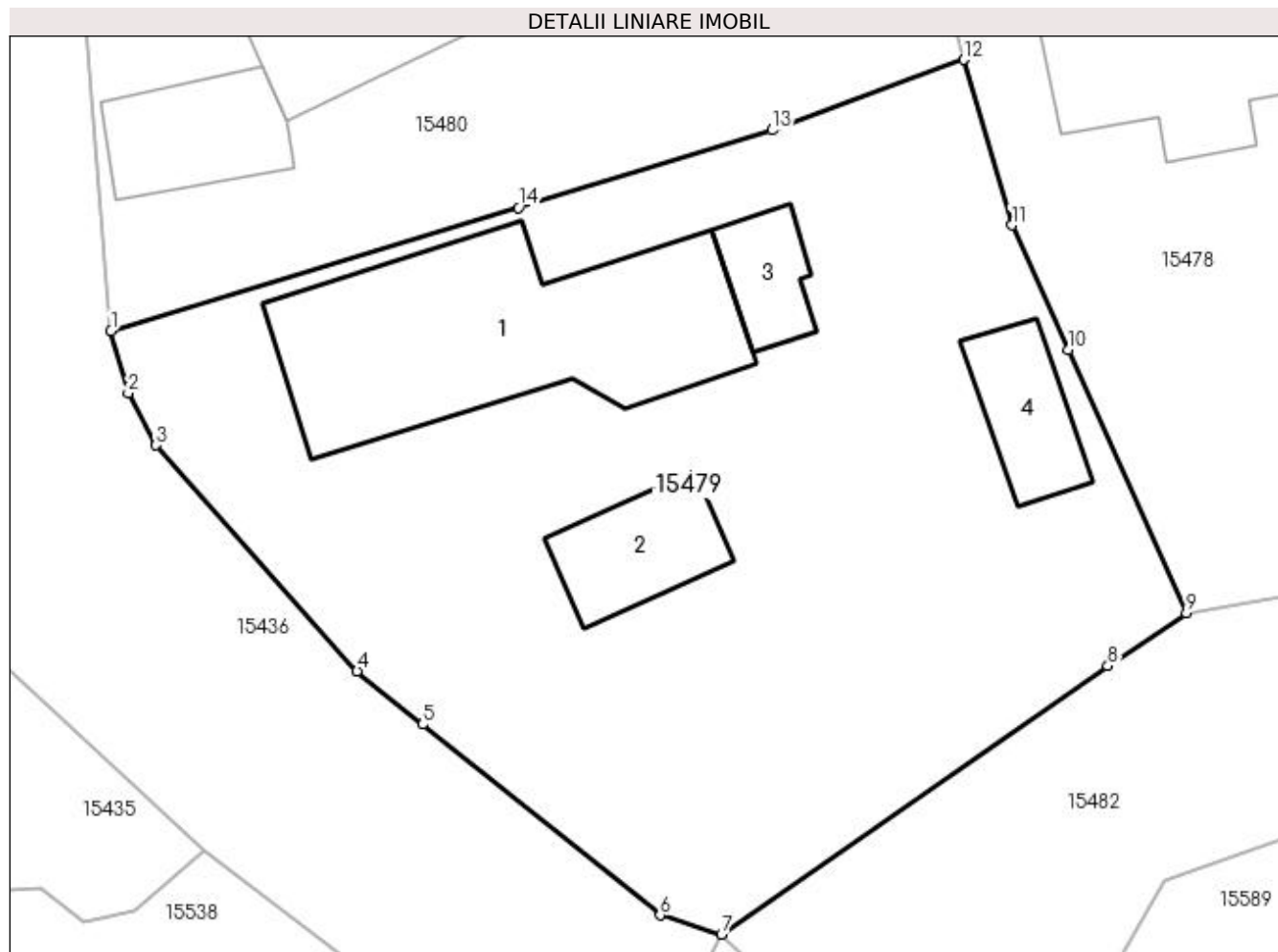
Inscrieri privind dezmembramintele dreptului de proprietate, drepturi reale de garanție și sarcini	Referințe
<b>101680 / 27/08/2014</b>	
Act Notarial nr. CONTRACT DE DONATIE AUT. NR. 746, din 26/08/2014 emis de NP. CERNOBAI EMIL;	
C1	Intabulare, drept de HABITATIE, cota actuala 1/1 1) MITROI EUGENIA 2) MITROI ION

## Anexa Nr. 1 La Partea I

## Teren

Nr cadastral	Suprafața (mp)*	Observații / Referințe
31483	Din acte: 698 Masurata: 704	

\* Suprafața este determinată în planul de proiecție Stereo 70.



## Date referitoare la teren

Crt	Categorie folosință	Intra vilan	Suprafața (mp)	Tarla	Parcelă	Nr. topo	Observații / Referințe
1	curți construcții	DA	704	119	2162	-	

## Date referitoare la construcții

Crt	Număr	Destinație construcție	Supraf. (mp)	Situație juridică	Observații / Referințe
A1.1		construcții de locuințe	91	Cu acte	Nr. niveluri:1; S. construita la sol:91 mp; CASA DE LOCUIT
A1.2		construcții anexa	21	Cu acte	Nr. niveluri:1; S. construita la sol:21 mp; CONSTRUCTIE ANEXA
A1.3		construcții anexa	13	Cu acte	Nr. niveluri:1; S. construita la sol:13 mp; CONSTRUCTIE ANEXA
A1.4		construcții anexa	18	Cu acte	Nr. niveluri:1; S. construita la sol:18 mp; CONSTRUCTIE ANEXA

## Lungime Segmente

1) Valorile lungimilor segmentelor sunt obținute din proiecție în plan.

Punct început	X / Y	Punct sfârșit	X / Y	Lungime segment (** (m))
1	420.133,745 298.865,31	2	420.134,368 298.863,057	2.338

Punct început	X / Y	Punct sfârșit	X / Y	Lungime segment (** (m)
2	420.134,368 298.863,057	3	420.135,38 298.861,165	2.146
3	420.135,38 298.861,165	4	420.142,671 298.852,98	10.961
4	420.142,671 298.852,98	5	420.145,042 298.851,04	3.064
5	420.145,042 298.851,04	6	420.153,658 298.844,125	11.048
6	420.153,658 298.844,125	7	420.155,877 298.843,434	2.324
7	420.155,877 298.843,434	8	420.169,883 298.853,167	17.056
8	420.169,883 298.853,167	9	420.172,731 298.855,083	3.433
9	420.172,731 298.855,083	10	420.168,452 298.864,618	10.451
10	420.168,452 298.864,618	11	420.166,412 298.869,145	4.965
11	420.166,412 298.869,145	12	420.164,663 298.875,14	6.245
12	420.164,663 298.875,14	13	420.157,721 298.872,582	7.398
13	420.157,721 298.872,582	14	420.148,523 298.869,769	9.619
14	420.148,523 298.869,769	1	420.133,745 298.865,31	15.436

\*\* Lungimile segmentelor sunt determinate în planul de proiecție Stereo 70 și sunt rotunjite la 1 milimetru.

\*\*\* Distanța dintre puncte este formată din segmente cumulate ce sunt mai mici decât valoarea 1 milimetru.





**DATE DESPRE IMOBILUL NR. 15480**

Oficiul de Cadastru și Publicitate Imobiliară DOLJ  
Biroul de Cadastru și Publicitate Imobiliară Craiova

**A. Partea I. Descrierea imobilului**

TEREN Intravilan

Nr. CF vechi:804  
Nr. cadastral vechi:816

Adresa: Loc. Leu, Nr. 373, Jud. Dolj, T119, P2163

Nr. Crt	Nr cadastral Nr. topografic	Suprafața* (mp)	Observații / Referințe
A1	30034	Din acte: 739 Masurata: 793	Sector cadastral:13 Teren imprejmuit;

**Construcții**

Crt	Nr cadastral Nr. topografic	Adresa	Observații / Referințe
A1.1		Loc. Leu, Nr. 373, Jud. Dolj, fosta T 119, P 2163	Nr. niveluri:1; S. construita la sol:98 mp; CASA DE LOCUIT
A1.2		Loc. Leu, Nr. 373, Jud. Dolj, fosta T 119, P 2163	Nr. niveluri:1; S. construita la sol:30 mp; CASA DE LOCUIT
A1.3		Loc. Leu, Jud. Dolj	Nr. niveluri:1; S. construita la sol:24 mp; CONSTRUCTIE ANEXA
A1.4		Loc. Leu, Jud. Dolj	Nr. niveluri:1; S. construita la sol:41 mp; CONSTRUCTIE ANEXA

**B. Partea II. Proprietari și acte**

Inscrieri privitoare la dreptul de proprietate și alte drepturi reale		Referințe
<b>20685 / 30/03/2010</b>		
Act Notarial nr. CVC AUT 883, din 29/03/2010 emis de NP FAURAR C.V.;		
B1	Intabulare, drept de PROPRIETATECUMPARARE, dobandit prin Conventie, cota actuala 1/1, cota initiala 1/1 1) MITROIU VIOREL SANDU, casatorit cu 2) MITROIU GINA ALINA, LIPSĂ CNP	A1, A1.1, A1.2
/		
Act Normativ nr. LEGEA 7, din 13/03/1996 emis de GUVERNUL ROMANIEI;		
B2	Intabulare, drept de PROPRIETATE, dobandit prin Lege, cota actuala 1/1, cota initiala 1/1 1) MITROIU GINA ALINA, LIPSĂ CNP 2) MITROIU VIOREL SANDU, casatorit cu	A1.3, A1.4

**C. Partea III. SARCINI .**

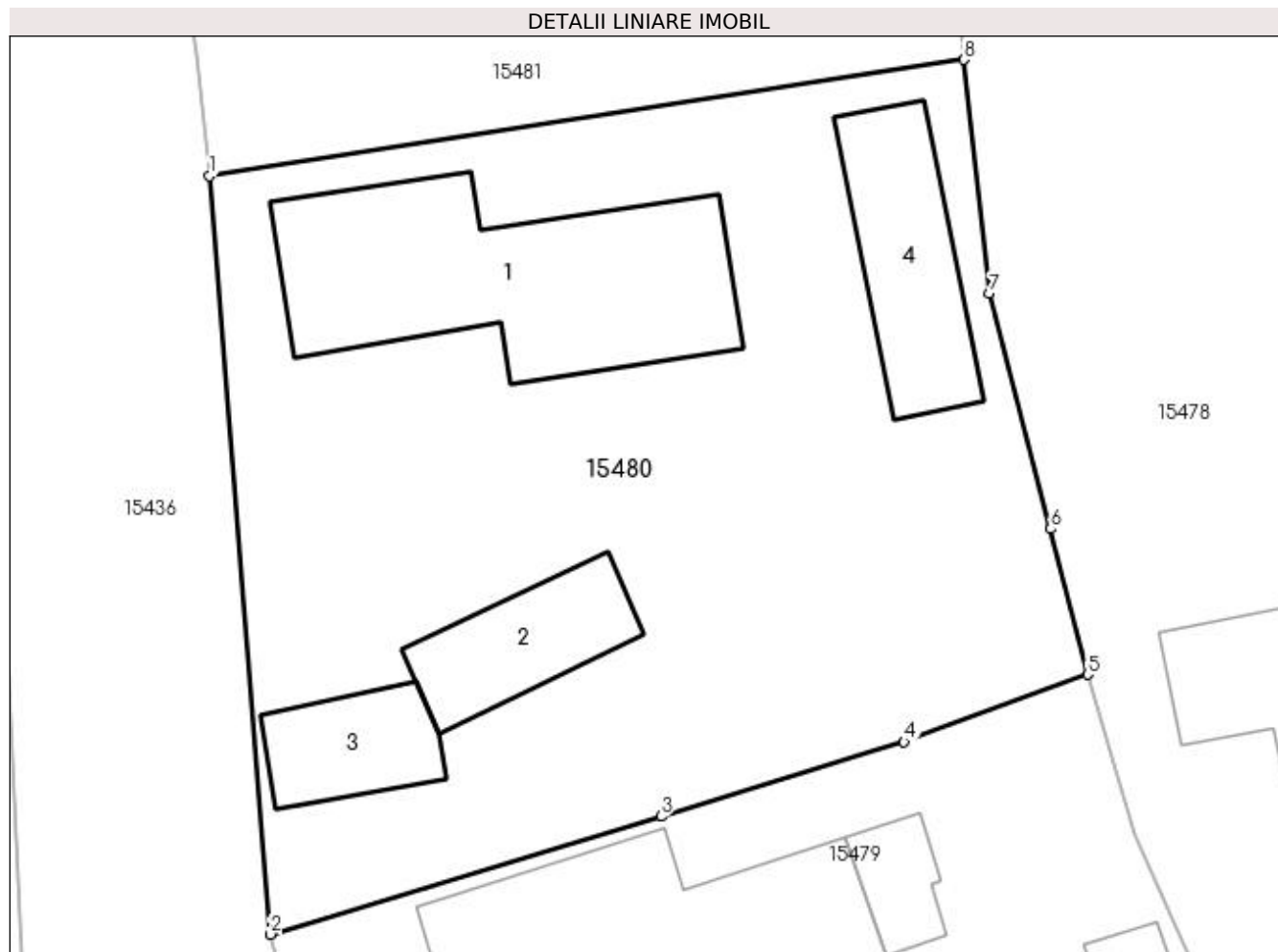
Inscrieri privind dezmembramintele dreptului de proprietate, drepturi reale de garanție și sarcini	Referințe
NU SUNT	

## Anexa Nr. 1 La Partea I

## Teren

Nr cadastral	Suprafața (mp)*	Observații / Referințe
30034	Din acte: 739 Masurata: 793	

\* Suprafața este determinată în planul de proiecție Stereo 70.



## Date referitoare la teren

Crt	Categorie folosință	Intra vilan	Suprafața (mp)	Tarla	Parcelă	Nr. topo	Observații / Referințe
1	curți construcții	DA	793	119	2163	-	

## Date referitoare la construcții

Crt	Număr	Destinație construcție	Supraf. (mp)	Situație juridică	Observații / Referințe
A1.1		construcții de locuințe	98	Cu acte	Nr. niveluri:1; S. construita la sol:98 mp; CASA DE LOCUIT
A1.2		construcții de locuințe	30	Cu acte	Nr. niveluri:1; S. construita la sol:30 mp; CASA DE LOCUIT
A1.3		construcții anexa	24	Cu acte	Nr. niveluri:1; S. construita la sol:24 mp; CONSTRUCTIE ANEXA
A1.4		construcții anexa	41	Cu acte	Nr. niveluri:1; S. construita la sol:41 mp; CONSTRUCTIE ANEXA

## Lungime Segmente

1) Valorile lungimilor segmentelor sunt obținute din proiecție în plan.

Punct început	X / Y	Punct sfârșit	X / Y	Lungime segment (** (m)
1	420.131,439 298.893,994	2	420.133,745 298.865,31	28.777

Punct început	X / Y	Punct sfârșit	X / Y	Lungime segment (** (m)
2	420.133,745 298.865,31	3	420.148,523 298.869,769	15.436
3	420.148,523 298.869,769	4	420.157,721 298.872,582	9.619
4	420.157,721 298.872,582	5	420.164,663 298.875,14	7.398
5	420.164,663 298.875,14	6	420.163,256 298.880,644	5.681
6	420.163,256 298.880,644	7	420.160,952 298.889,563	9.212
7	420.160,952 298.889,563	8	420.159,993 298.898,393	8.882
8	420.159,993 298.898,393	1	420.131,439 298.893,994	28.891

\*\* Lungimile segmentelor sunt determinate în planul de proiecție Stereo 70 și sunt rotunjite la 1 milimetru.

\*\*\* Distanța dintre puncte este formată din segmente cumulate ce sunt mai mici decât valoarea 1 milimetru.



**DATE DESPRE IMOBILUL NR. 15481**

Oficiul de Cadastru și Publicitate Imobiliară DOLJ  
Biroul de Cadastru și Publicitate Imobiliară Craiova

**A. Partea I. Descrierea imobilului**

TEREN Intravilan

Adresa: Loc. Leu, Jud. Dolj, T119, P2164,2164/1

Nr. Crt	Nr cadastral Nr. topografic	Suprafața* (mp)	Observații / Referințe
A1	30217	Din acte: 741 Masurata: 791	Sector cadastral:13 Teren imprejmuit;

**Construcții**

Crt	Nr cadastral Nr. topografic	Adresa	Observații / Referințe
A1.1		Loc. Leu, Jud. Dolj	Nr. niveluri:1; S. construita la sol:17 mp; CONSTRUCTIE ANEXA

**B. Partea II. Proprietari și acte**

Inscrieri privitoare la dreptul de proprietate și alte drepturi reale		Referințe
<b>7566 / 09/02/2011</b>		
Act Notarial nr. CVC AUT NR 131, din 04/02/2011 emis de BNP CERNOBAI EMIL;		
B1	Intabulare, drept de PROPRIETATE CUMPARARE, dobandit prin Conventie, cota actuala 1/1, cota initiala 1/1 1) MITROIU VIOREL SANDU 2) MITROIU GINA ALINA, LIPSĂ CNP	A1
/		
Act Normativ nr. LEGEA 7, din 13/03/1996 emis de GUVERNUL ROMANIEI;		
B2	Intabulare, drept de PROPRIETATE, dobandit prin Lege, cota actuala 1/1, cota initiala 1/1 1) MITROIU GINA ALINA, LIPSĂ CNP 2) MITROIU VIOREL SANDU	A1.1

**C. Partea III. SARCINI .**

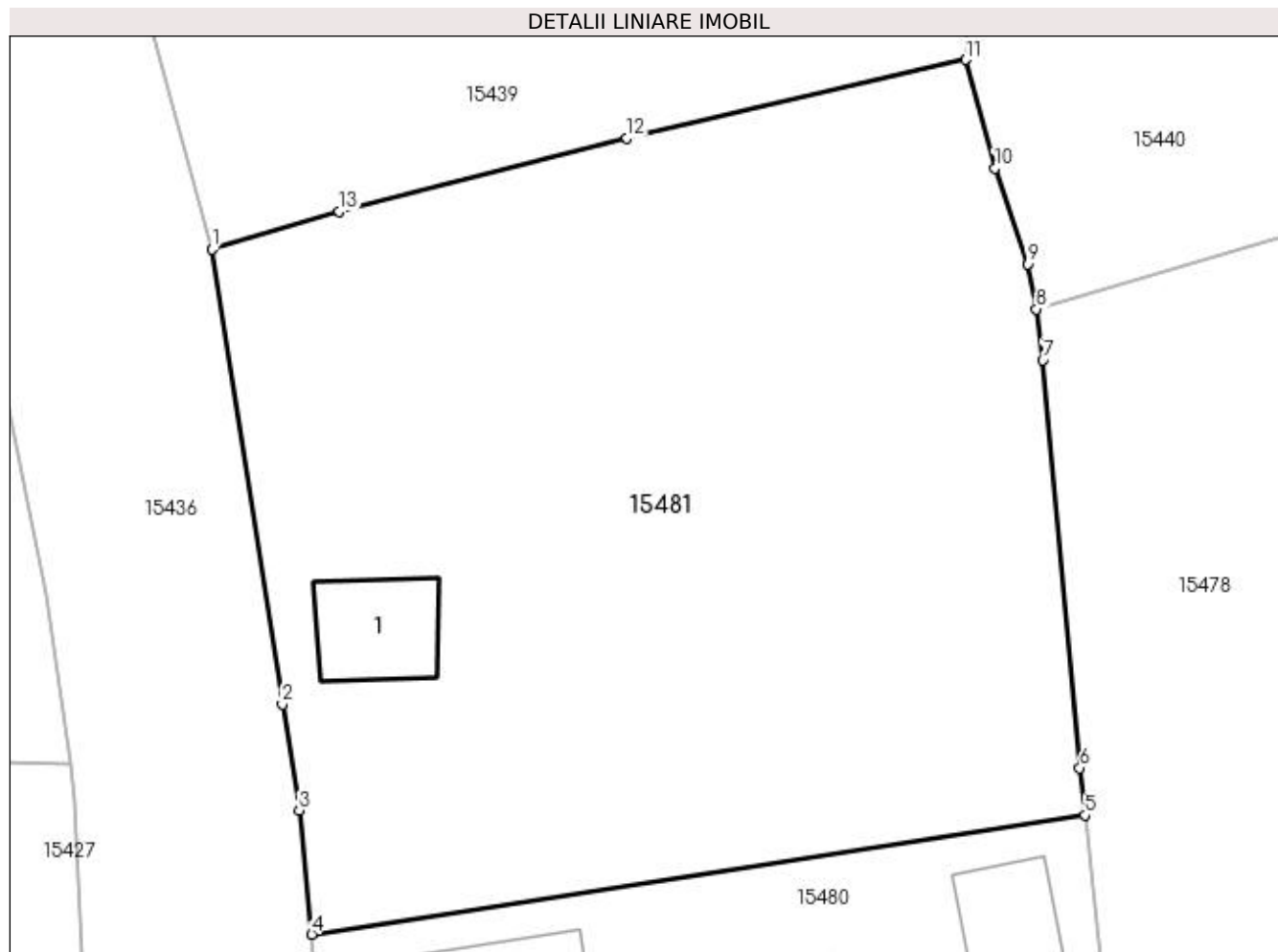
Inscrieri privind dezmembramintele dreptului de proprietate, drepturi reale de garanție și sarcini	Referințe
NU SUNT	

## Anexa Nr. 1 La Partea I

## Teren

Nr cadastral	Suprafața (mp)*	Observații / Referințe
30217	Din acte: 741 Masurata: 791	

\* Suprafața este determinată în planul de proiecție Stereo 70.



## Date referitoare la teren

Crt	Categorie folosință	Intra vilan	Suprafața (mp)	Tarla	Parcelă	Nr. topo	Observații / Referințe
1	curți constructii	DA	593	119	2164	-	
2	arabil	DA	198	119	2164/1	-	

## Date referitoare la construcții

Crt	Număr	Destinație construcție	Supraf. (mp)	Situație juridică	Observații / Referințe
A1.1		construcții anexa	17	Cu acte	Nr. niveluri:1; S. construita la sol:17 mp; CONSTRUCTIE ANEXA

## Lungime Segmente

1) Valorile lungimilor segmentelor sunt obținute din proiecție în plan.

Punct început	X / Y	Punct sfârșit	X / Y	Lungime segment (** (m)
1	420.127,767 298.919,284	2	420.130,356 298.902,488	16.994
2	420.130,356 298.902,488	3	420.130,979 298.898,571	3.966
3	420.130,979 298.898,571	4	420.131,439 298.893,994	4.6

Punct început	X / Y	Punct sfârșit	X / Y	Lungime segment (** (m)
4	420.131,439 298.893,994	5	420.159,993 298.898,393	28.891
5	420.159,993 298.898,393	6	420.159,803 298.900,139	1.756
6	420.159,803 298.900,139	7	420.158,434 298.915,198	15.121
7	420.158,434 298.915,198	8	420.158,2 298.917,082	1.898
8	420.158,2 298.917,082	9	420.157,873 298.918,737	1.687
9	420.157,873 298.918,737	10	420.156,673 298.922,281	3.742
10	420.156,673 298.922,281	11	420.155,579 298.926,287	4.153
11	420.155,579 298.926,287	12	420.143,08 298.923,388	12.831
12	420.143,08 298.923,388	13	420.132,462 298.920,676	10.959
13	420.132,462 298.920,676	1	420.127,767 298.919,284	4.897

\*\* Lungimile segmentelor sunt determinate în planul de proiecție Stereo 70 și sunt rotunjite la 1 milimetru.

\*\*\* Distanța dintre puncte este formată din segmente cumulate ce sunt mai mici decât valoarea 1 milimetru.





**DATE DESPRE IMOBILUL NR. 15482**

Oficiul de Cadastru și Publicitate Imobiliară DOLJ  
Biroul de Cadastru și Publicitate Imobiliară Craiova

**A. Partea I. Descrierea imobilului**

TEREN Intravilan

Adresa: Loc. Leu, Jud. Dolj, DC 2292

Nr. Crt	Nr cadastral Nr. topografic	Suprafața* (mp)	Observații / Referințe
A1		Din acte: 3.040 Masurata: 2.885	Sector cadastral:13 Teren neimprejmuit;

**B. Partea II. Proprietari și acte**

Inscrieri privitoare la dreptul de proprietate și alte drepturi reale		Referințe
/		
Act Normativ nr. HG 965, din 05/09/2002 emis de PARLAMENTUL ROMANIEI (ANEXA NR. 57/2002);		
B1	Intabulare, drept de PROPRIETATE, dobandit prin Lege, cota actuala 1/1, cota initiala 1/1 1) COMUNA LEU - DOMENIU PUBLIC, CIF:4553631	A1

**C. Partea III. SARCINI .**

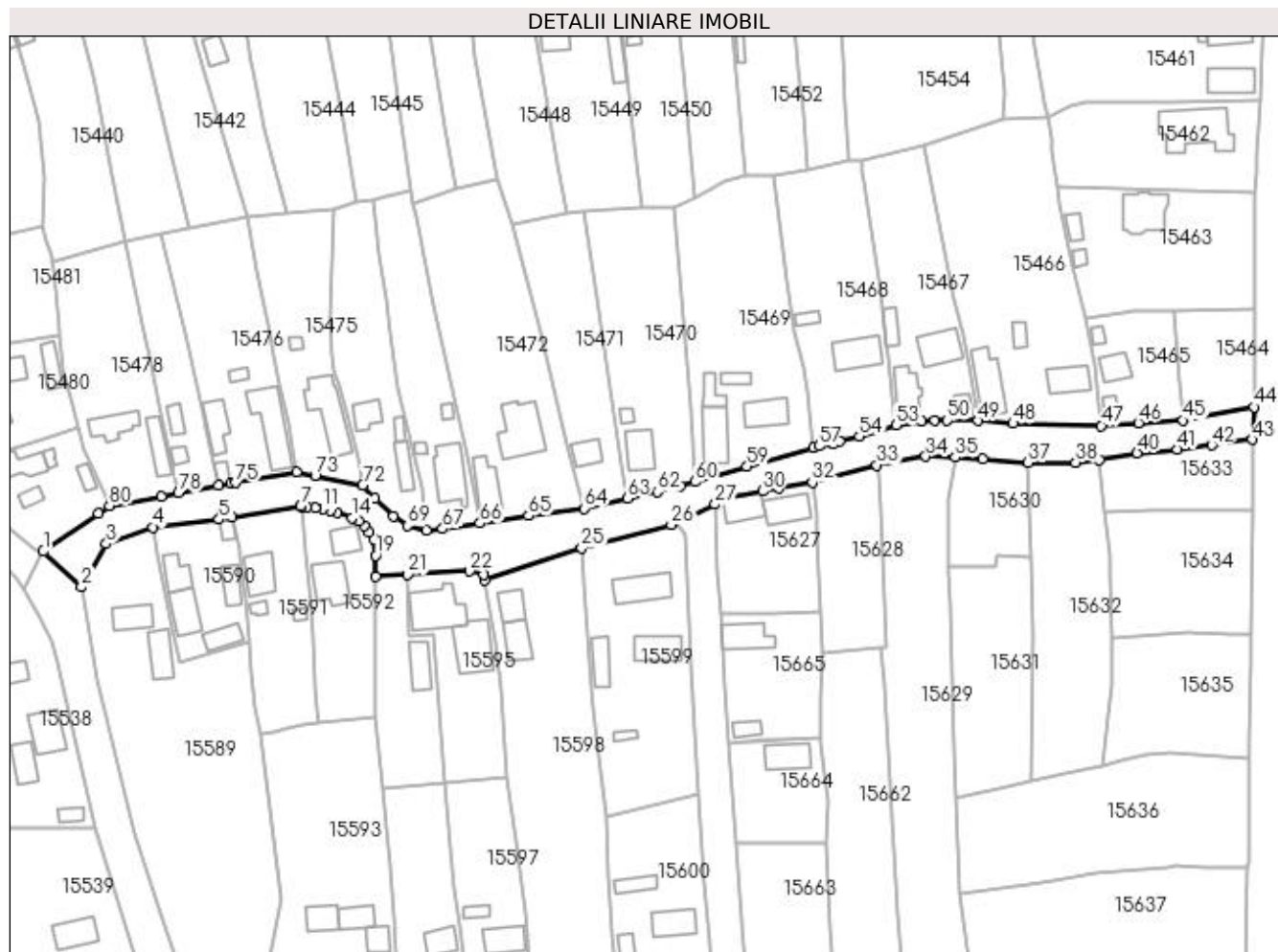
Inscrieri privind dezmembramintele dreptului de proprietate, drepturi reale de garanție și sarcini	Referințe
NU SUNT	

## Anexa Nr. 1 La Partea I

## Teren

Nr cadastral	Suprafața (mp)*	Observații / Referințe
	Din acte: 3.040 Masurata: 2.885	

\* Suprafața este determinată în planul de proiecție Stereo 70.



## Date referitoare la teren

Crt	Categorie folosință	Intra vilan	Suprafața (mp)	Tarla	Parcelă	Nr. topo	Observații / Referințe
1	drum	DA	2.885	-	DC 2292	-	

## Lungime Segmente

1) Valorile lungimilor segmentelor sunt obținute din proiecție în plan.

Punct început	X / Y	Punct sfârșit	X / Y	Lungime segment	Punct început	X / Y	Punct sfârșit	X / Y	Lungime segment	Punct început	X / Y	Punct sfârșit	X / Y	Lungime segment
1	420.155,877 298.843,434	2	420.165,65 298.834,384	13.32	2	420.165,65 298.834,384	3	420.171,964 298.845,414	12.709	3	420.171,964 298.845,414	4	420.183,908 298.849,6	12.656
4	420.183,908 298.849,6	5	420.200,697 298.851,566	16.904	5	420.200,697 298.851,566	6	420.204,06 298.852,128	3.41	6	420.204,06 298.852,128	7	420.221,515 298.854,974	17.685
7	420.221,515 298.854,974	8	420.221,591 298.854,748	0.238	8	420.221,591 298.854,748	9	420.223,154 298.854,703	1.564	9	420.223,154 298.854,703	10	420.225,164 298.854,531	2.017
10	420.225,164 298.854,531	11	420.227,089 298.854,281	1.941	11	420.227,089 298.854,281	12	420.229,031 298.853,888	1.981	12	420.229,031 298.853,888	13	420.230,856 298.853,411	1.886
13	420.230,856 298.853,411	14	420.234,531 298.852,021	3.929	14	420.234,531 298.852,021	15	420.236,312 298.851,171	1.973	15	420.236,312 298.851,171	16	420.237,76 298.849,899	1.927

Punct început	X / Y	Punct sfârșit	X / Y	Lungime segment	Punct început	X / Y	Punct sfârșit	X / Y	Lungime segment	Punct început	X / Y	Punct sfârșit	X / Y	Lungime segment
16	420.237,76 298.849,899	17	420.238,989 298.848,403	1.936	17	420.238,989 298.848,403	18	420.240,05 298.846,648	2.051	18	420.240,05 298.846,648	19	420.240,659 298.842,401	4.29
19	420.240,659 298.842,401	20	420.240,638 298.837,084	5.317	20	420.240,638 298.837,084	21	420.248,815 298.837,538	8.189	21	420.248,815 298.837,538	22	420.264,536 298.838,41	15.746
22	420.264,536 298.838,41	23	420.268,222 298.837,57	3.781	23	420.268,222 298.837,57	24	420.268,49 298.836,211	1.385	24	420.268,49 298.836,211	25	420.293,161 298.844,324	25.971
25	420.293,161 298.844,324	26	420.315,973 298.850,202	23.557	26	420.315,973 298.850,202	27	420.327,147 298.855,464	12.351	27	420.327,147 298.855,464	28	420.328,711 298.856,918	2.135
28	420.328,711 298.856,918	29	420.328,695 298.857,168	0.251	29	420.328,695 298.857,168	30	420.339,284 298.858,84	10.72	30	420.339,284 298.858,84	31	420.343,279 298.859,488	4.047
31	420.343,279 298.859,488	32	420.351,908 298.861,061	8.771	32	420.351,908 298.861,061	33	420.368,375 298.865,41	17.032	33	420.368,375 298.865,41	34	420.380,825 298.867,656	12.651
34	420.380,825 298.867,656	35	420.388,332 298.867,412	7.511	35	420.388,332 298.867,412	36	420.395,377 298.866,957	7.06	36	420.395,377 298.866,957	37	420.406,944 298.866,073	11.601
37	420.406,944 298.866,073	38	420.419,05 298.866,142	12.106	38	420.419,05 298.866,142	39	420.425,145 298.866,695	6.12	39	420.425,145 298.866,695	40	420.434,719 298.868,488	9.74
40	420.434,719 298.868,488	41	420.444,988 298.869,448	10.314	41	420.444,988 298.869,448	42	420.453,686 298.870,538	8.766	42	420.453,686 298.870,538	43	420.464,106 298.871,923	10.512
43	420.464,106 298.871,923	44	420.464,485 298.880,232	8.318	44	420.464,485 298.880,232	45	420.446,462 298.876,819	18.343	45	420.446,462 298.876,819	46	420.435,024 298.876,21	11.454
46	420.435,024 298.876,21	47	420.425,575 298.875,49	9.476	47	420.425,575 298.875,49	48	420.403,107 298.876,028	22.474	48	420.403,107 298.876,028	49	420.394,182 298.876,791	8.958
49	420.394,182 298.876,791	50	420.386,261 298.876,857	7.921	50	420.386,261 298.876,857	51	420.383,201 298.876,87	3.06	51	420.383,201 298.876,87	52	420.379,754 298.876,512	3.466
52	420.379,754 298.876,512	53	420.373,277 298.875,607	6.54	53	420.373,277 298.875,607	54	420.363,866 298.872,778	9.827	54	420.363,866 298.872,778	55	420.358,806 298.871,451	5.231
55	420.358,806 298.871,451	56	420.357,221 298.870,893	1.68	56	420.357,221 298.870,893	57	420.353,621 298.870,246	3.658	57	420.353,621 298.870,246	58	420.352,305 298.869,782	1.395
58	420.352,305 298.869,782	59	420.335,265 298.865,062	17.682	59	420.335,265 298.865,062	60	420.321,936 298.861,161	13.888	60	420.321,936 298.861,161	61	420.318,19 298.860,009	3.919
61	420.318,19 298.860,009	62	420.312,494 298.858,601	5.867	62	420.312,494 298.858,601	63	420.304,745 298.856,923	7.929	63	420.304,745 298.856,923	64	420.293,668 298.854,425	11.355
64	420.293,668 298.854,425	65	420.279,541 298.852,571	14.248	65	420.279,541 298.852,571	66	420.267,204 298.850,637	12.488	66	420.267,204 298.850,637	67	420.257,696 298.849,192	9.617
67	420.257,696 298.849,192	68	420.253,53 298.848,897	4.176	68	420.253,53 298.848,897	69	420.248,725 298.850,02	4.934	69	420.248,725 298.850,02	70	420.245,034 298.852,42	4.403
70	420.245,034 298.852,42	71	420.240,454 298.857,025	6.495	71	420.240,454 298.857,025	72	420.237,278 298.860,293	4.557	72	420.237,278 298.860,293	73	420.225,16 298.862,693	12.353
73	420.225,16 298.862,693	74	420.220,393 298.863,728	4.878	74	420.220,393 298.863,728	75	420.204,907 298.860,915	15.739	75	420.204,907 298.860,915	76	420.203,787 298.860,749	1.132
76	420.203,787 298.860,749	77	420.200,48 298.860,26	3.343	77	420.200,48 298.860,26	78	420.190,34 298.858,295	10.329	78	420.190,34 298.858,295	79	420.185,926 298.857,458	4.493
79	420.185,926 298.857,458	80	420.172,731 298.855,083	13.407	80	420.172,731 298.855,083	81	420.169,883 298.853,167	3.433	81	420.169,883 298.853,167	1	420.155,877 298.843,434	17.056

\*\* Lungimile segmentelor sunt determinate în planul de proiecție Stereo 70 și sunt rotunjite la 1 milimetru.

\*\*\* Distanța dintre puncte este formată din segmente cumulate ce sunt mai mici decât valoarea 1 milimetru.



**DATE DESPRE IMOBILUL NR. 15483**

Oficiul de Cadastru și Publicitate Imobiliară DOLJ  
Biroul de Cadastru și Publicitate Imobiliară Craiova

**A. Partea I. Descrierea imobilului**

TEREN Intravilan

Adresa: Loc. Leu, Jud. Dolj, DC 2388 TR.2

Nr. Crt	Nr cadastral Nr. topografic	Suprafața* (mp)	Observații / Referințe
A1		Din acte: 1.463 Masurata: 1.977	Sector cadastral:13 Teren neimprejmut;

**B. Partea II. Proprietari și acte**

Inscrieri privitoare la dreptul de proprietate și alte drepturi reale		Referințe
/		
Act Normativ nr. HG 965, din 05/09/2002 emis de PARLAMENTUL ROMANIEI (ANEXA NR. 57/2002);		
B1	Intabulare, drept de PROPRIETATE, dobandit prin Lege, cota actuala 1/1, cota initiala 1/1 1) COMUNA LEU - DOMENIU PUBLIC, CIF:4553631	A1

**C. Partea III. SARCINI .**

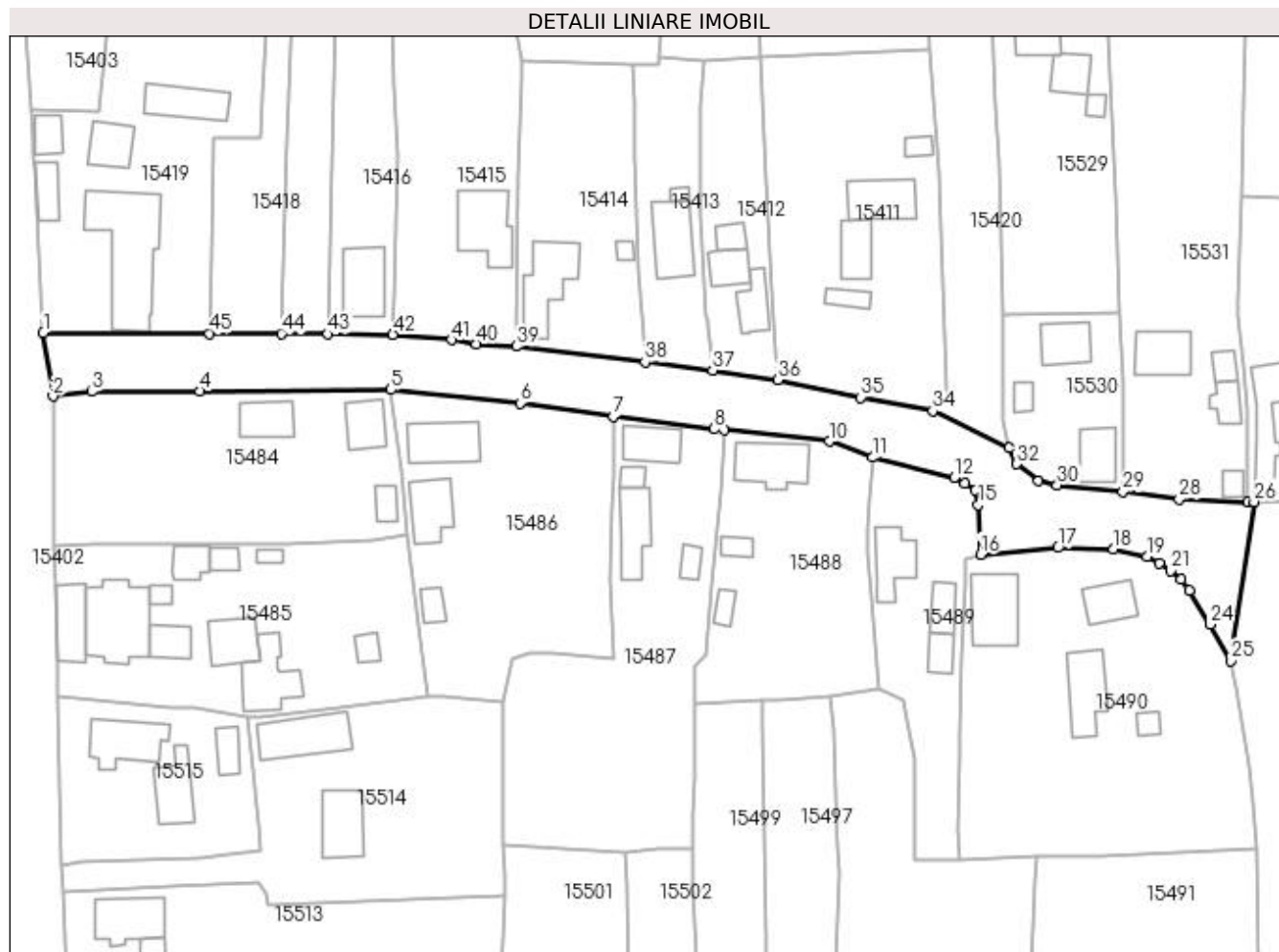
Inscrieri privind dezmembramintele dreptului de proprietate, drepturi reale de garanție și sarcini	Referințe
NU SUNT	

## Anexa Nr. 1 La Partea I

## Teren

Nr cadastral	Suprafața (mp)*	Observații / Referințe
	Din acte: 1.463	
	Masurata: 1.977	

\* Suprafața este determinată în planul de proiecție Stereo 70.



## Date referitoare la teren

Crt	Categorie folosință	Intra vilan	Suprafața (mp)	Tarla	Parcelă	Nr. topo	Observații / Referințe
1	drum	DA	1.977	-	DC 2388 TR. 2	-	

## Lungime Segmente

1) Valorile lungimilor segmentelor sunt obținute din proiecție în plan.

Punct început	X / Y	Punct sfârșit	X / Y	Lungime segment	Punct început	X / Y	Punct sfârșit	X / Y	Lungime segment	Punct început	X / Y	Punct sfârșit	X / Y	Lungime segment
1	419.831,497 298.770,593	2	419.833,082 298.760,39	10.325	2	419.833,082 298.760,39	3	419.839,342 298.761,128	6.303	3	419.839,342 298.761,128	4	419.856,776 298.761,2	17.434
4	419.856,776 298.761,2	5	419.887,685 298.761,45	30.91	5	419.887,685 298.761,45	6	419.908,581 298.759,28	21.008	6	419.908,581 298.759,28	7	419.923,556 298.757,064	15.138
7	419.923,556 298.757,064	8	419.939,91 298.755,066	16.476	8	419.939,91 298.755,066	9	419.941,588 298.754,9	1.686	9	419.941,588 298.754,9	10	419.958,496 298.753,087	17.005
10	419.958,496 298.753,087	11	419.965,482 298.750,487	7.454	11	419.965,482 298.750,487	12	419.978,711 298.747,286	13.611	12	419.978,711 298.747,286	13	419.980,349 298.746,227	1.951
13	419.980,349 298.746,227	14	419.982,112 298.745,169	2.056	14	419.982,112 298.745,169	15	419.982,585 298.742,846	2.371	15	419.982,585 298.742,846	16	419.982,919 298.734,807	8.046

Punct început	X / Y	Punct sfârșit	X / Y	Lungime segment	Punct început	X / Y	Punct sfârșit	X / Y	Lungime segment	Punct început	X / Y	Punct sfârșit	X / Y	Lungime segment
16	419.982,919 298.734,807	17	419.995,449 298.735,906	12.578	17	419.995,449 298.735,906	18	420.004,457 298.735,667	9.011	18	420.004,457 298.735,667	19	420.009,846 298.734,439	5.527
19	420.009,846 298.734,439	20	420.011,863 298.733,455	2.244	20	420.011,863 298.733,455	21	420.013,648 298.732,155	2.208	21	420.013,648 298.732,155	22	420.015,369 298.730,758	2.217
22	420.015,369 298.730,758	23	420.016,683 298.729,037	2.165	23	420.016,683 298.729,037	24	420.020,085 298.723,534	6.47	24	420.020,085 298.723,534	25	420.023,314 298.717,602	6.754
25	420.023,314 298.717,602	26	420.027,136 298.743,333	26.013	26	420.027,136 298.743,333	27	420.026,17 298.743,322	0.966	27	420.026,17 298.743,322	28	420.015,032 298.743,728	11.145
28	420.015,032 298.743,728	29	420.005,977 298.744,916	9.133	29	420.005,977 298.744,916	30	419.995,347 298.746,054	10.691	30	419.995,347 298.746,054	31	419.992,319 298.746,7	3.096
31	419.992,319 298.746,7	32	419.988,829 298.749,451	4.444	32	419.988,829 298.749,451	33	419.987,609 298.752,049	2.87	33	419.987,609 298.752,049	34	419.975,236 298.758,023	13.74
34	419.975,236 298.758,023	35	419.963,603 298.760,196	11.834	35	419.963,603 298.760,196	36	419.950,164 298.763,009	13.73	36	419.950,164 298.763,009	37	419.939,674 298.764,585	10.608
37	419.939,674 298.764,585	38	419.928,712 298.765,89	11.039	38	419.928,712 298.765,89	39	419.907,921 298.768,425	20.945	39	419.907,921 298.768,425	40	419.901,497 298.768,837	6.437
40	419.901,497 298.768,837	41	419.897,461 298.769,485	4.088	41	419.897,461 298.769,485	42	419.887,999 298.770,355	9.502	42	419.887,999 298.770,355	43	419.877,484 298.770,453	10.516
43	419.877,484 298.770,453	44	419.869,947 298.770,524	7.537	44	419.869,947 298.770,524	45	419.858,403 298.770,517	11.544	45	419.858,403 298.770,517	1	419.831,497 298.770,593	26.906

\*\* Lungimile segmentelor sunt determinate în planul de proiecție Stereo 70 și sunt rotunjite la 1 milimetru.

\*\*\* Distanța dintre puncte este formată din segmente cumulate ce sunt mai mici decât valoarea 1 milimetru.





**DATE DESPRE IMOBILUL NR. 15484**

Oficiul de Cadastru și Publicitate Imobiliară DOLJ  
Biroul de Cadastru și Publicitate Imobiliară Craiova

**A. Partea I. Descrierea imobilului**

TEREN Intravilan

Adresa: Loc. Leu, Nr. 232, Jud. Dolj, T119, P2409, 2409/1 2409/2

Nr. Crt	Nr cadastral Nr. topografic	Suprafața* (mp)	Observații / Referințe
A1		Din acte: 2.682 Masurata: 1.376	Sector cadastral:13 Teren imprejmuit;

**Construcții**

Crt	Nr cadastral Nr. topografic	Adresa	Observații / Referințe
A1.1		Loc. Leu, Jud. Dolj	Nr. niveluri:1; S. construita la sol:45 mp; CASA DE LOCUIT, CONSTRUITA DIN CARAMIDA, ACOPERITA CU TIGLA
A1.2		Loc. Leu, Jud. Dolj	Nr. niveluri:1; S. construita la sol:48 mp; CONSTRUCTIE ANEXA
A1.3		Loc. Leu, Jud. Dolj	Nr. niveluri:1; S. construita la sol:18 mp; CONSTRUCTIE ANEXA

**B. Partea II. Proprietari și acte**

Inscrieri privitoare la dreptul de proprietate și alte drepturi reale		Referințe
/		
Act Administrativ nr. TDP 2208, din 31/01/2003 emis de CONSILIUL JUDETEAN DOLJ;		
B1	Intabulare, drept de PROPRIETATE, dobandit prin Reconstituire, cota actuala 1/1, cota initiala 1/1 1) DRĂGHICI VALENTIN DRĂGHICI IULIAN, LIPSĂ CNP	A1
Act Normativ nr. LEGEA 7, din 13/03/1996 emis de GUVERNUL ROMANIEI;		
B2	Intabulare, drept de PROPRIETATE, dobandit prin Lege, cota actuala 1/1, cota initiala 1/1 1) DRĂGHICI VALENTIN DRĂGHICI IULIAN, LIPSĂ CNP	A1.1, A1.2, A1.3

**C. Partea III. SARCINI .**

Inscrieri privind dezmembramintele dreptului de proprietate, drepturi reale de garanție și sarcini	Referințe
NU SUNT	

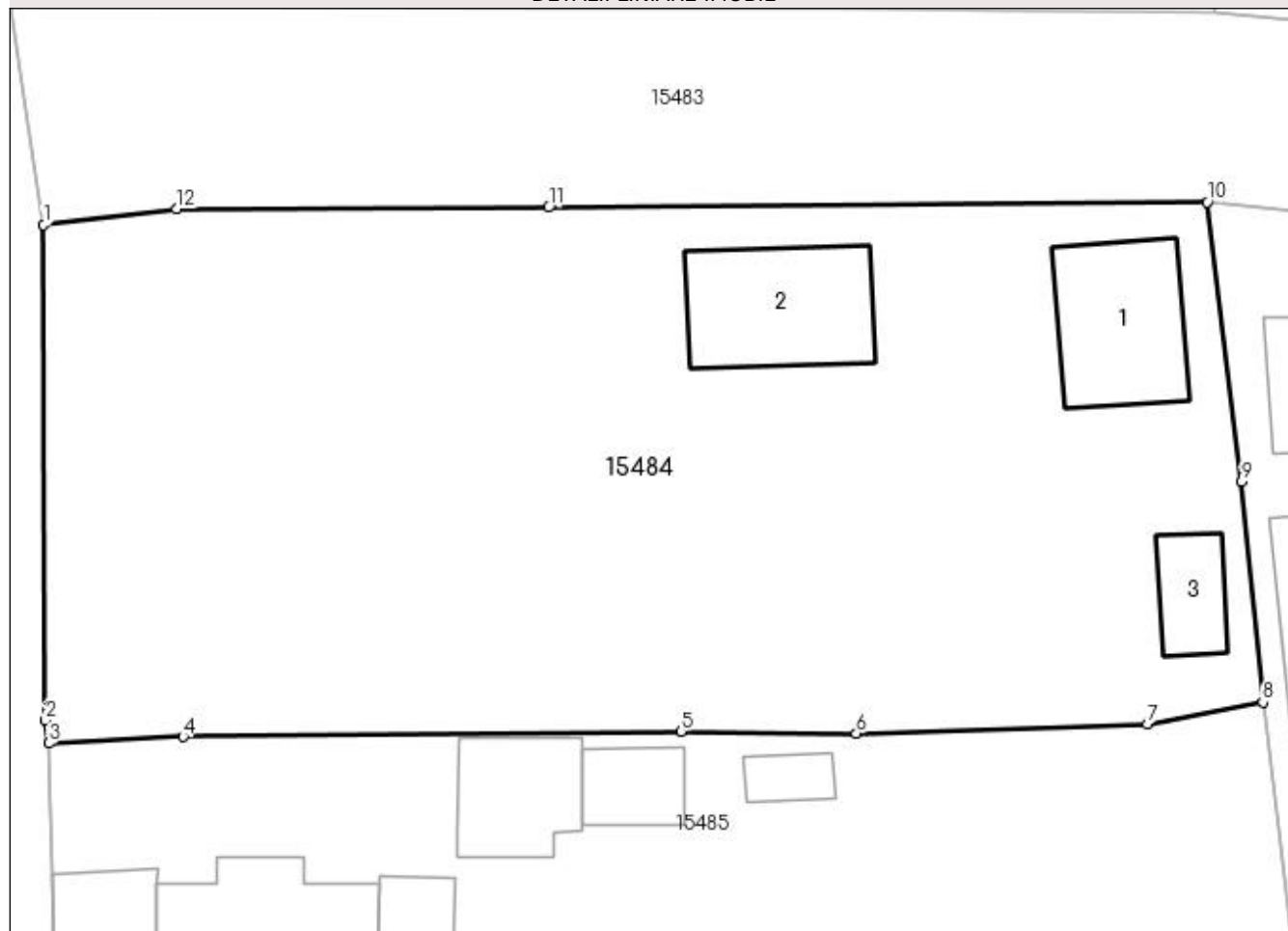
## Anexa Nr. 1 La Partea I

## Teren

Nr cadastral	Suprafața (mp)*	Observații / Referințe
	Din acte: 2.682	
	Masurata: 1.376	

\* Suprafața este determinată în planul de proiecție Stereo 70.

## DETALII LINIARE IMOBIL



## Date referitoare la teren

Crt	Categorie folosință	Intra vilan	Suprafața (mp)	Tarla	Parcelă	Nr. topo	Observații / Referințe
1	curți constructii	DA	500	119	2409	-	
2	arabil	DA	876	119	2409/1 2409/2	-	

## Date referitoare la construcții

Crt	Număr	Destinație construcție	Supraf. (mp)	Situație juridică	Observații / Referințe
A1.1		construcții de locuințe	45	Cu acte	Nr. niveluri:1; S. construita la sol:45 mp; CASA DE LOCUIT, CONSTRUITA DIN CARAMIDA, ACOPERITA CU TIGLA
A1.2		construcții anexa	48	Cu acte	Nr. niveluri:1; S. construita la sol:48 mp; CONSTRUCTIE ANEXA
A1.3		construcții anexa	18	Cu acte	Nr. niveluri:1; S. construita la sol:18 mp; CONSTRUCTIE ANEXA

## Lungime Segmente

1) Valorile lungimilor segmentelor sunt obținute din proiecție în plan.

Punct început	X / Y	Punct sfârșit	X / Y	Lungime segment (** (m)
---------------	-------	---------------	-------	-------------------------

Punct început	X / Y	Punct sfârşit	X / Y	Lungime segment (** (m)
1	419.833,082 298.760,39	2	419.833,176 298.737,162	23.228
2	419.833,176 298.737,162	3	419.833,329 298.736,077	1.096
3	419.833,329 298.736,077	4	419.839,63 298.736,383	6.308
4	419.839,63 298.736,383	5	419.862,983 298.736,632	23.354
5	419.862,983 298.736,632	6	419.871,212 298.736,544	8.229
6	419.871,212 298.736,544	7	419.884,863 298.736,981	13.658
7	419.884,863 298.736,981	8	419.890,284 298.737,988	5.514
8	419.890,284 298.737,988	9	419.889,297 298.748,337	10.396
9	419.889,297 298.748,337	10	419.887,685 298.761,45	13.212
10	419.887,685 298.761,45	11	419.856,776 298.761,2	30.91
11	419.856,776 298.761,2	12	419.839,342 298.761,128	17.434
12	419.839,342 298.761,128	1	419.833,082 298.760,39	6.303

\*\* Lungimile segmentelor sunt determinate în planul de proiecție Stereo 70 și sunt rotunjite la 1 milimetru.

\*\*\* Distanța dintre puncte este formată din segmente cumulate ce sunt mai mici decât valoarea 1 milimetru.



**DATE DESPRE IMOBILUL NR. 15485**

Oficiul de Cadastru și Publicitate Imobiliară DOLJ  
Biroul de Cadastru și Publicitate Imobiliară Craiova

**A. Partea I. Descrierea imobilului**

TEREN Intravilan

Adresa: Loc. Leu, Nr. 242, Jud. Dolj, T119, P2409 2409/1 2409/2

Nr. Crt	Nr cadastral Nr. topografic	Suprafața* (mp)	Observații / Referințe
A1		Din acte: 2.682 Masurata: 1.540	Sector cadastral:13 Teren imprejmuit;

**Construcții**

Crt	Nr cadastral Nr. topografic	Adresa	Observații / Referințe
A1.1		Loc. Leu, Jud. Dolj	Nr. niveluri:2; S. construita la sol:126 mp; CASA DE LOCUIT, CONSTRUITA DIN CARAMIDA, ACOPERITA CU TABLA
A1.2		Loc. Leu, Jud. Dolj	Nr. niveluri:1; S. construita la sol:56 mp; CASA DE LOCUIT, CONSTRUITA DIN CARAMIDA, ACOPERITA CU TIGLA
A1.3		Loc. Leu, Jud. Dolj	Nr. niveluri:1; S. construita la sol:78 mp; CONSTRUCTIE ANEXA
A1.4		Loc. Leu, Jud. Dolj	Nr. niveluri:1; S. construita la sol:60 mp; CONSTRUCTIE ANEXA
A1.5		Loc. Leu, Jud. Dolj	Nr. niveluri:1; S. construita la sol:34 mp; CONSTRUCTIE ANEXA
A1.6		Loc. Leu, Jud. Dolj	Nr. niveluri:1; S. construita la sol:11 mp; CONSTRUCTIE ANEXA
A1.7		Loc. Leu, Jud. Dolj	Nr. niveluri:1; S. construita la sol:31 mp; CONSTRUCTIE ANEXA
A1.8		Loc. Leu, Jud. Dolj	Nr. niveluri:1; S. construita la sol:17 mp; CONSTRUCTIE ANEXA
A1.9		Loc. Leu, Jud. Dolj	Nr. niveluri:1; S. construita la sol:9 mp; CONSTRUCTIE ANEXA
A1.10		Loc. Leu, Jud. Dolj	Nr. niveluri:1; S. construita la sol:17 mp; CONSTRUCTIE ANEXA

**B. Partea II. Proprietari și acte**

Inscrieri privitoare la dreptul de proprietate și alte drepturi reale		Referințe
/		
Act Administrativ nr. TDP 2208, din 31/01/2003 emis de CONSILIUL JUDETEAN DOLJ;		
B1	Intabulare, drept de PROPRIETATE, dobandit prin Reconstituire, cota actuala 1/1, cota initiala 1/1 1) DRĂGHICI VALENTIN DRĂGHICI IULIAN, LIPSĂ CNP	A1
Act Normativ nr. LEGEA 7, din 13/03/1996 emis de GUVERNUL ROMANIEI;		
B2	Intabulare, drept de PROPRIETATE, dobandit prin Lege, cota actuala 1/1, cota initiala 1/1 1) DRĂGHICI VALENTIN DRĂGHICI IULIAN, LIPSĂ CNP	A1.1, A1.2, A1.3, A1.4, A1.5, A1.6, A1.7, A1.8, A1.9, A1.10

**C. Partea III. SARCINI .**

Inscrieri privind dezmembramintele dreptului de proprietate, drepturi reale de garanție și sarcini	Referințe
NU SUNT	

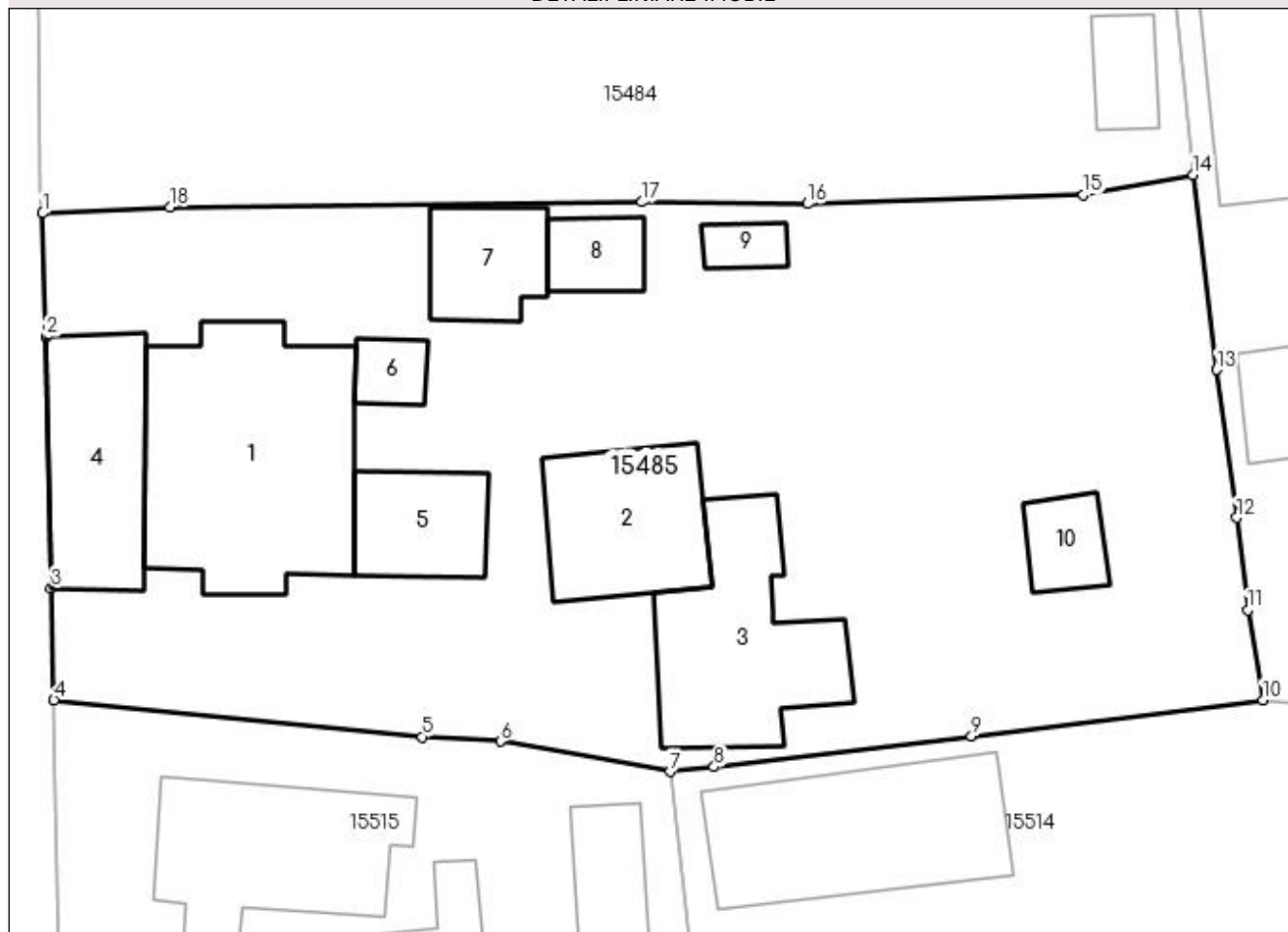
## Anexa Nr. 1 La Partea I

## Teren

Nr cadastral	Suprafața (mp)*	Observații / Referințe
	Din acte: 2.682 Masurata: 1.540	

\* Suprafața este determinată în planul de proiecție Stereo 70.

## DETALII LINIARE IMOBIL



## Date referitoare la teren

Crt	Categorie folosință	Intra vilan	Suprafața (mp)	Tarla	Parcelă	Nr. topo	Observații / Referințe
1	curți constructii	DA	1.540	119	2409 2409/1 2409/2	-	

## Date referitoare la construcții

Crt	Număr	Destinație construcție	Supraf. (mp)	Situație juridică	Observații / Referințe
A1.1		construcții de locuințe	126	Cu acte	Nr. niveluri:2; S. construita la sol:126 mp; CASA DE LOCUIT, CONSTRUITA DIN CARAMIDA, ACOPERITA CU TABLA
A1.2		construcții de locuințe	56	Cu acte	Nr. niveluri:1; S. construita la sol:56 mp; CASA DE LOCUIT, CONSTRUITA DIN CARAMIDA, ACOPERITA CU TIGLA
A1.3		construcții anexa	78	Cu acte	Nr. niveluri:1; S. construita la sol:78 mp; CONSTRUCTIE ANEXA
A1.4		construcții anexa	60	Cu acte	Nr. niveluri:1; S. construita la sol:60 mp; CONSTRUCTIE ANEXA
A1.5		construcții anexa	34	Cu acte	Nr. niveluri:1; S. construita la sol:34 mp; CONSTRUCTIE ANEXA
A1.6		construcții anexa	11	Cu acte	Nr. niveluri:1; S. construita la sol:11 mp; CONSTRUCTIE ANEXA
A1.7		construcții anexa	31	Cu acte	Nr. niveluri:1; S. construita la sol:31 mp; CONSTRUCTIE ANEXA
A1.8		construcții anexa	17	Cu acte	Nr. niveluri:1; S. construita la sol:17 mp; CONSTRUCTIE ANEXA
A1.9		construcții anexa	9	Cu acte	Nr. niveluri:1; S. construita la sol:9 mp; CONSTRUCTIE ANEXA

Crt	Număr	Destinație construcție	Supraf. (mp)	Situație juridică	Observații / Referințe
A1.10		construcții anexa	17	Cu acte	Nr. niveluri:1; S. construita la sol:17 mp; CONSTRUCTIE ANEXA

**Lungime Segmente**

1) Valorile lungimilor segmentelor sunt obținute din proiecție în plan.

Punct început	X / Y	Punct sfârșit	X / Y	Lungime segment (** (m)
1	419.833,329 298.736,077	2	419.833,512 298.729,96	6.12
2	419.833,512 298.729,96	3	419.833,751 298.717,526	12.436
3	419.833,751 298.717,526	4	419.833,887 298.711,999	5.529
4	419.833,887 298.711,999	5	419.852,118 298.710,173	18.322
5	419.852,118 298.710,173	6	419.855,999 298.709,953	3.887
6	419.855,999 298.709,953	7	419.864,396 298.708,442	8.532
7	419.864,396 298.708,442	8	419.866,579 298.708,686	2.197
8	419.866,579 298.708,686	9	419.879,322 298.710,206	12.833
9	419.879,322 298.710,206	10	419.893,745 298.711,996	14.534
10	419.893,745 298.711,996	11	419.892,999 298.716,452	4.518
11	419.892,999 298.716,452	12	419.892,444 298.721,012	4.594
12	419.892,444 298.721,012	13	419.891,457 298.728,331	7.385
13	419.891,457 298.728,331	14	419.890,284 298.737,988	9.728
14	419.890,284 298.737,988	15	419.884,863 298.736,981	5.514
15	419.884,863 298.736,981	16	419.871,212 298.736,544	13.658
16	419.871,212 298.736,544	17	419.862,983 298.736,632	8.229
17	419.862,983 298.736,632	18	419.839,63 298.736,383	23.354
18	419.839,63 298.736,383	1	419.833,329 298.736,077	6.308

\*\* Lungimile segmentelor sunt determinate în planul de proiecție Stereo 70 și sunt rotunjite la 1 milimetru.

\*\*\* Distanța dintre puncte este formată din segmente cumulate ce sunt mai mici decât valoarea 1 milimetru.





**DATE DESPRE IMOBILUL NR. 15486**

Oficiul de Cadastru și Publicitate Imobiliară DOLJ  
Biroul de Cadastru și Publicitate Imobiliară Craiova

**A. Partea I. Descrierea imobilului**

TEREN Intravilan

Adresa: Loc. Leu, Nr. 234, Jud. Dolj, T119, P2411, 2411/1 2411/2

Nr. Crt	Nr cadastral Nr. topografic	Suprafața* (mp)	Observații / Referințe
A1		Din acte: 1.494 Masurata: 1.452	Sector cadastral:13 Teren imprejmuit;

**Construcții**

Crt	Nr cadastral Nr. topografic	Adresa	Observații / Referințe
A1.1		Loc. Leu, Jud. Dolj	Nr. niveluri:2; S. construita la sol:73 mp; CASA DE LOCUIT, CONSTRUITA DIN CARAMIDA, ACOPERITA CU TABLA
A1.2		Loc. Leu, Jud. Dolj	Nr. niveluri:1; S. construita la sol:61 mp; CONSTRUCTIE ANEXA
A1.3		Loc. Leu, Jud. Dolj	Nr. niveluri:1; S. construita la sol:19 mp; CONSTRUCTIE ANEXA

**B. Partea II. Proprietari și acte**

Inscrieri privitoare la dreptul de proprietate și alte drepturi reale		Referințe
/		
Act Administrativ nr. TDP 2078, din 14/10/2002 emis de CONSILIUL JUDETEAN DOLJ;		
B1	Intabulare, drept de PROPRIETATE, dobandit prin Reconstituire, cota actuala 1/1, cota initiala 1/1 1) ȚICLEANU VERGINEL SINDILARU ANDREIANA TURCU STANCA, LIPSĂ CNP	A1
Act Normativ nr. LEGEA 7, din 13/03/1996 emis de GUVERNUL ROMANIEI;		
B2	Intabulare, drept de PROPRIETATE, dobandit prin Lege, cota actuala 1/1, cota initiala 1/1 1) ȚICLEANU VERGINEL SINDILARU ANDREIANA TURCU STANCA, LIPSĂ CNP	A1.1, A1.2, A1.3

**C. Partea III. SARCINI .**

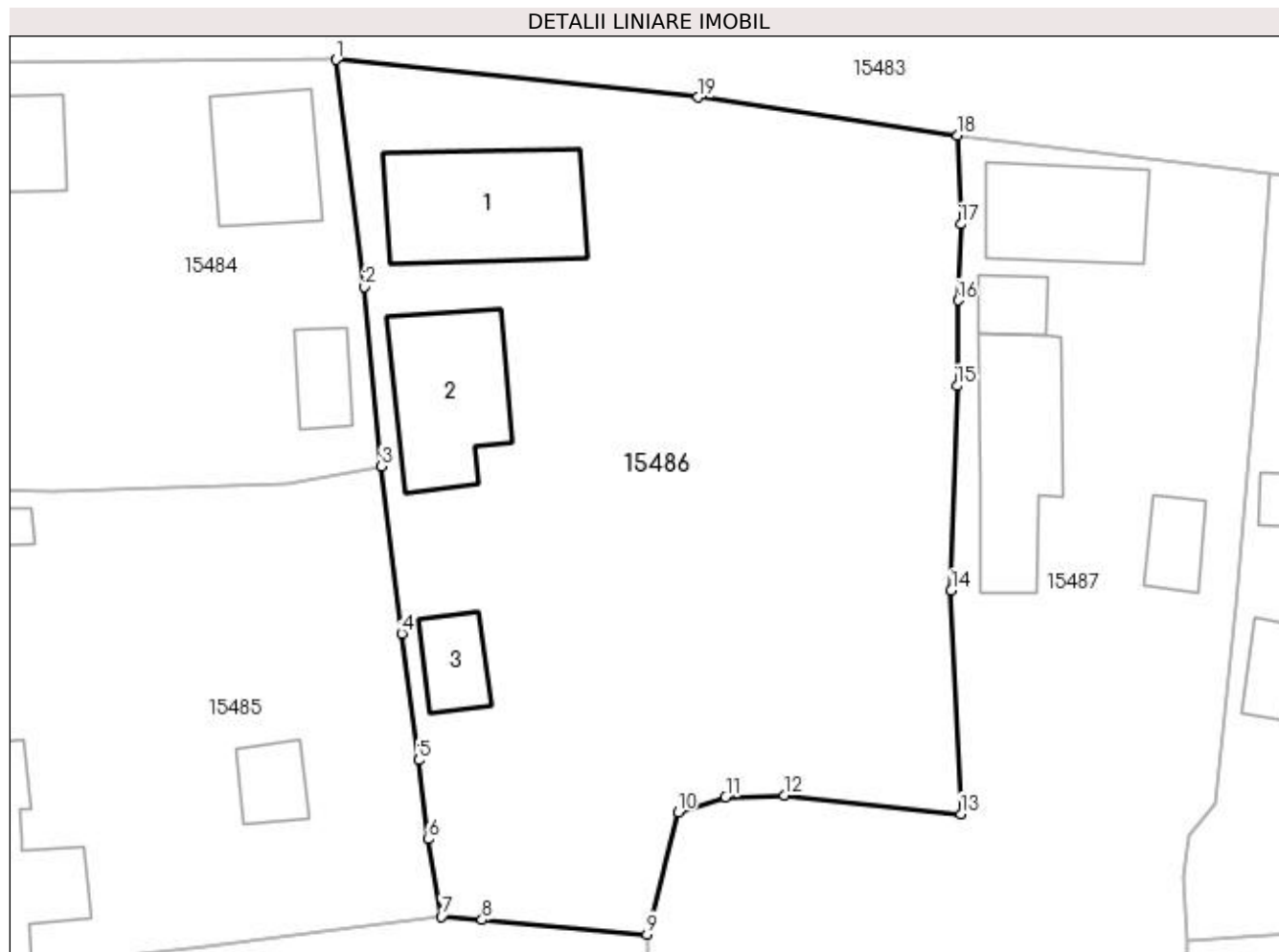
Inscrieri privind dezmembramintele dreptului de proprietate, drepturi reale de garanție și sarcini	Referințe
NU SUNT	

## Anexa Nr. 1 La Partea I

## Teren

Nr cadastral	Suprafața (mp)*	Observații / Referințe
	Din acte: 1.494 Masurata: 1.452	

\* Suprafața este determinată în planul de proiecție Stereo 70.



## Date referitoare la teren

Crt	Categorie folosință	Intra vilan	Suprafața (mp)	Tarla	Parcelă	Nr. topo	Observații / Referințe
1	curți constructii	DA	662	119	2411	-	
2	arabil	DA	790	119	2411/1 2411/2	-	

## Date referitoare la construcții

Crt	Număr	Destinație construcție	Supraf. (mp)	Situație juridică	Observații / Referințe
A1.1		construcții de locuințe	73	Cu acte	Nr. niveluri:2; S. construita la sol:73 mp; CASA DE LOCUIT, CONSTRUITA DIN CARAMIDA, ACOPERITA CU TABLA
A1.2		construcții anexa	61	Cu acte	Nr. niveluri:1; S. construita la sol:61 mp; CONSTRUCTIE ANEXA
A1.3		construcții anexa	19	Cu acte	Nr. niveluri:1; S. construita la sol:19 mp; CONSTRUCTIE ANEXA

## Lungime Segmente

1) Valorile lungimilor segmentelor sunt obținute din proiecție în plan.

Punct început	X / Y	Punct sfârșit	X / Y	Lungime segment (** (m)

Punct început	X / Y	Punct sfârșit	X / Y	Lungime segment (** (m)
1	419.887,685 298.761,45	2	419.889,297 298.748,337	13.212
2	419.889,297 298.748,337	3	419.890,284 298.737,988	10.396
3	419.890,284 298.737,988	4	419.891,457 298.728,331	9.728
4	419.891,457 298.728,331	5	419.892,444 298.721,012	7.385
5	419.892,444 298.721,012	6	419.892,999 298.716,452	4.594
6	419.892,999 298.716,452	7	419.893,745 298.711,996	4.518
7	419.893,745 298.711,996	8	419.896,083 298.711,797	2.346
8	419.896,083 298.711,797	9	419.905,632 298.710,962	9.585
9	419.905,632 298.710,962	10	419.907,399 298.718,014	7.27
10	419.907,399 298.718,014	11	419.910,153 298.718,89	2.89
11	419.910,153 298.718,89	12	419.913,558 298.719,002	3.407
12	419.913,558 298.719,002	13	419.923,741 298.717,914	10.241
13	419.923,741 298.717,914	14	419.923,181 298.730,812	12.91
14	419.923,181 298.730,812	15	419.923,519 298.742,626	11.819
15	419.923,519 298.742,626	16	419.923,568 298.747,565	4.939
16	419.923,568 298.747,565	17	419.923,741 298.751,951	4.389
17	419.923,741 298.751,951	18	419.923,556 298.757,064	5.116
18	419.923,556 298.757,064	19	419.908,581 298.759,28	15.138
19	419.908,581 298.759,28	1	419.887,685 298.761,45	21.008

\*\* Lungimile segmentelor sunt determinate în planul de proiecție Stereo 70 și sunt rotunjite la 1 milimetru.

\*\*\* Distanța dintre puncte este formată din segmente cumulate ce sunt mai mici decât valoarea 1 milimetru.



**DATE DESPRE IMOBILUL NR. 15487**

Oficiul de Cadastru și Publicitate Imobiliară DOLJ  
Biroul de Cadastru și Publicitate Imobiliară Craiova

**A. Partea I. Descrierea imobilului**

TEREN Intravilan

Adresa: Loc. Leu, Nr. 237, Jud. Dolj, T119, P2412, 2412/1

Nr. Crt	Nr cadastral Nr. topografic	Suprafața* (mp)	Observații / Referințe
A1		Din acte: 1.508 Masurata: 1.593	Sector cadastral:13 Teren imprejmuit;

**Construcții**

Crt	Nr cadastral Nr. topografic	Adresa	Observații / Referințe
A1.1		Loc. Leu, Jud. Dolj	Nr. niveluri:1; S. construita la sol:51 mp; CASA DE LOCUIT, CONSTRUITA DIN CARAMIDA, ACOPERITA CU TABLA
A1.2		Loc. Leu, Jud. Dolj	Nr. niveluri:1; S. construita la sol:63 mp; CONSTRUCTIE ANEXA
A1.3		Loc. Leu, Jud. Dolj	Nr. niveluri:1; S. construita la sol:14 mp; CONSTRUCTIE ANEXA
A1.4		Loc. Leu, Jud. Dolj	Nr. niveluri:1; S. construita la sol:17 mp; CONSTRUCTIE ANEXA

**B. Partea II. Proprietari și acte**

Inscrieri privitoare la dreptul de proprietate și alte drepturi reale		Referințe
/		
Act Administrativ nr. TDP 2919, din 26/08/2004 emis de CONSILIUL JUDETEAN DOLJ;		
B1	Intabulare, drept de PROPRIETATE, dobandit prin Reconstituire, cota actuala 1/1, cota initiala 1/1 1) CRĂCIUN MARIN, LIPSĂ CNP	A1
Act Normativ nr. LEGEA 7, din 13/03/1996 emis de GUVERNUL ROMANIEI;		
B2	Intabulare, drept de PROPRIETATE, dobandit prin Lege, cota actuala 1/1, cota initiala 1/1 1) CRĂCIUN MARIN, LIPSĂ CNP	A1.1, A1.2, A1.3, A1.4

**C. Partea III. SARCINI .**

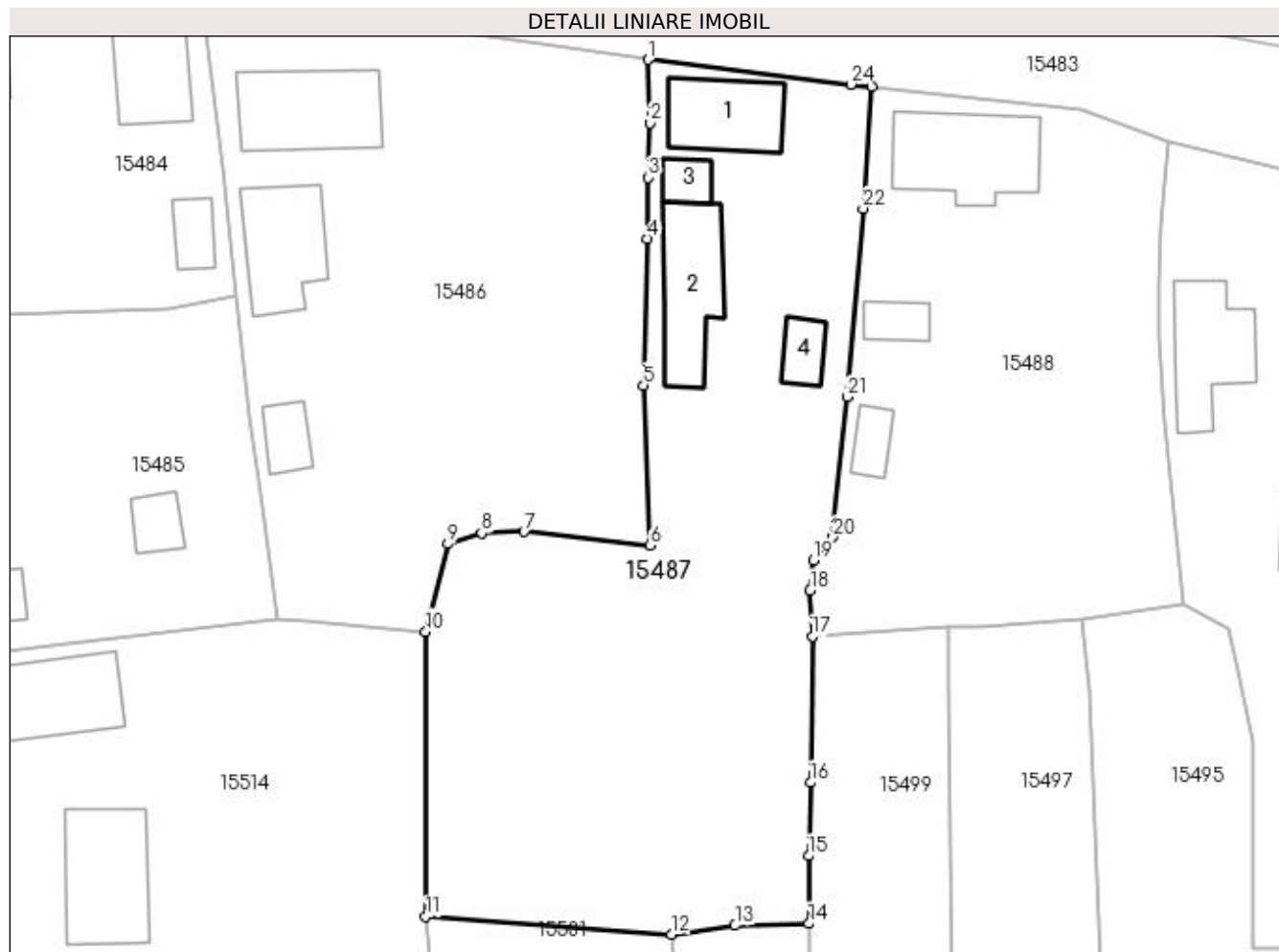
Inscrieri privind dezmembramintele dreptului de proprietate, drepturi reale de garanție și sarcini	Referințe
NU SUNT	

## Anexa Nr. 1 La Partea I

## Teren

Nr cadastral	Suprafața (mp)*	Observații / Referințe
	Din acte: 1.508 Masurata: 1.593	

\* Suprafața este determinată în planul de proiecție Stereo 70.



## Date referitoare la teren

Crt	Categorie folosință	Intra vilan	Suprafața (mp)	Tarla	Parcelă	Nr. topo	Observații / Referințe
1	curți constructii	DA	643	119	2412	-	
2	arabil	DA	950	119	2412/1	-	

## Date referitoare la construcții

Crt	Număr	Destinație construcție	Supraf. (mp)	Situație juridică	Observații / Referințe
A1.1		construcții de locuințe	51	Cu acte	Nr. niveluri:1; S. construita la sol:51 mp; CASA DE LOCUIT, CONSTRUITA DIN CARAMIDA, ACOPERITA CU TABLA
A1.2		construcții anexa	63	Cu acte	Nr. niveluri:1; S. construita la sol:63 mp; CONSTRUCTIE ANEXA
A1.3		construcții anexa	14	Cu acte	Nr. niveluri:1; S. construita la sol:14 mp; CONSTRUCTIE ANEXA
A1.4		construcții anexa	17	Cu acte	Nr. niveluri:1; S. construita la sol:17 mp; CONSTRUCTIE ANEXA

## Lungime Segmente

1) Valorile lungimilor segmentelor sunt obținute din proiecție în plan.

Punct început	X / Y	Punct sfârșit	X / Y	Lungime segment (** (m))	Punct început	X / Y	Punct sfârșit	X / Y	Lungime segment (** (m))
---------------	-------	---------------	-------	--------------------------	---------------	-------	---------------	-------	--------------------------

Punct început	X / Y	Punct sfârșit	X / Y	Lungime segment (** (m)
1	419.923,556 298.757,064	2	419.923,741 298.751,951	5.116
3	419.923,568 298.747,565	4	419.923,519 298.742,626	4.939
5	419.923,181 298.730,812	6	419.923,741 298.717,914	12.91
7	419.913,558 298.719,002	8	419.910,153 298.718,89	3.407
9	419.907,399 298.718,014	10	419.905,632 298.710,962	7.27
11	419.905,631 298.687,977	12	419.925,435 298.686,543	19.856
13	419.930,579 298.687,246	14	419.936,531 298.687,412	5.955
15	419.936,503 298.692,854	16	419.936,665 298.698,77	5.918
17	419.936,823 298.710,583	18	419.936,638 298.714,253	3.675
19	419.936,897 298.716,676	20	419.938,459 298.718,548	2.438
21	419.939,623 298.729,882	22	419.940,914 298.745,06	15.233
23	419.941,588 298.754,9	24	419.939,91 298.755,066	1.686

Punct început	X / Y	Punct sfârșit	X / Y	Lungime segment (** (m)
2	419.923,741 298.751,951	3	419.923,568 298.747,565	4.389
4	419.923,519 298.742,626	5	419.923,181 298.730,812	11.819
6	419.923,741 298.717,914	7	419.913,558 298.719,002	10.241
8	419.910,153 298.718,89	9	419.907,399 298.718,014	2.89
10	419.905,632 298.710,962	11	419.905,631 298.687,977	22.985
12	419.925,435 298.686,543	13	419.930,579 298.687,246	5.192
14	419.936,531 298.687,412	15	419.936,503 298.692,854	5.442
16	419.936,665 298.698,77	17	419.936,823 298.710,583	11.814
18	419.936,638 298.714,253	19	419.936,897 298.716,676	2.437
20	419.938,459 298.718,548	21	419.939,623 298.729,882	11.394
22	419.940,914 298.745,06	23	419.941,588 298.754,9	9.863
24	419.939,91 298.755,066	1	419.923,556 298.757,064	16.476

\*\* Lungimile segmentelor sunt determinate în planul de proiecție Stereo 70 și sunt rotunjite la 1 milimetru.

\*\*\* Distanța dintre puncte este formată din segmente cumulate ce sunt mai mici decât valoarea 1 milimetru.





**DATE DESPRE IMOBILUL NR. 15488**

Oficiul de Cadastru și Publicitate Imobiliară DOLJ  
Biroul de Cadastru și Publicitate Imobiliară Craiova

**A. Partea I. Descrierea imobilului**

TEREN Intravilan

Adresa: Loc. Leu, Nr. 239, Jud. Dolj, T119, P2416, 2416/1

Nr. Crt	Nr cadastral Nr. topografic	Suprafața* (mp)	Observații / Referințe
A1		Din acte: 1.014 Masurata: 1.077	Sector cadastral:13 Teren imprejmuit;

**Construcții**

Crt	Nr cadastral Nr. topografic	Adresa	Observații / Referințe
A1.1		Loc. Leu, Jud. Dolj	Nr. niveluri:2; S. construita la sol:77 mp; CASA DE LOCUIT, CONSTRUITA DIN CARAMIDA, ACOPERITA CU TABLA
A1.2		Loc. Leu, Jud. Dolj	Nr. niveluri:1; S. construita la sol:16 mp; CONSTRUCTIE ANEXA
A1.3		Loc. Leu, Jud. Dolj	Nr. niveluri:1; S. construita la sol:15 mp; CONSTRUCTIE ANEXA

**B. Partea II. Proprietari și acte**

Inscrieri privitoare la dreptul de proprietate și alte drepturi reale		Referințe
/		
Act Administrativ nr. TDP 3134, din 10/01/2005 emis de CONSILIUL JUDETEAN DOLJ;		
B1	Intabulare, drept de PROPRIETATE, dobandit prin Reconstituire, cota actuala 1/1, cota initiala 1/1 1) CRĂCIUN MARIN CRĂCIUN ȘTEFAN CRĂCIUN RADU, LIPSĂ CNP	A1
Act Normativ nr. LEGEA 7, din 13/03/1996 emis de GUVERNUL ROMANIEI;		
B2	Intabulare, drept de PROPRIETATE, dobandit prin Lege, cota actuala 1/1, cota initiala 1/1 1) CRĂCIUN MARIN CRĂCIUN ȘTEFAN CRĂCIUN RADU, LIPSĂ CNP	A1.1, A1.2, A1.3

**C. Partea III. SARCINI .**

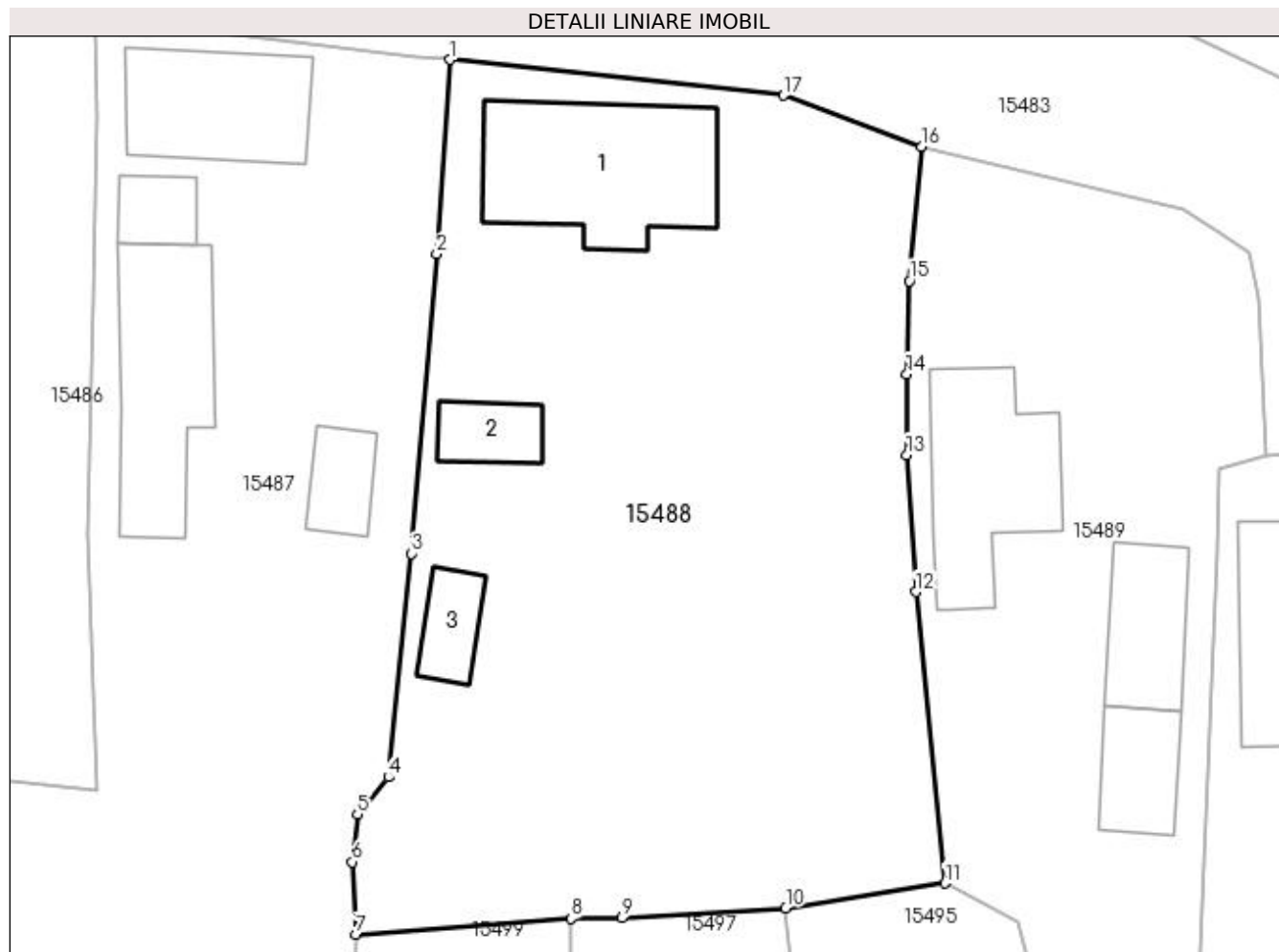
Inscrieri privind dezmembramintele dreptului de proprietate, drepturi reale de garanție și sarcini	Referințe
NU SUNT	

## Anexa Nr. 1 La Partea I

## Teren

Nr cadastral	Suprafața (mp)*	Observații / Referințe
	Din acte: 1.014 Masurata: 1.077	

\* Suprafața este determinată în planul de proiecție Stereo 70.



## Date referitoare la teren

Crt	Categorie folosință	Intra vilan	Suprafața (mp)	Tarla	Parcelă	Nr. topo	Observații / Referințe
1	curți constructii	DA	586	119	2416	-	
2	arabil	DA	491	119	2416/1	-	

## Date referitoare la construcții

Crt	Număr	Destinație construcție	Supraf. (mp)	Situație juridică	Observații / Referințe
A1.1		construcții de locuințe	77	Cu acte	Nr. niveluri:2; S. construita la sol:77 mp; CASA DE LOCUIT, CONSTRUITA DIN CARAMIDA, ACOPERITA CU TABLA
A1.2		construcții anexa	16	Cu acte	Nr. niveluri:1; S. construita la sol:16 mp; CONSTRUCTIE ANEXA
A1.3		construcții anexa	15	Cu acte	Nr. niveluri:1; S. construita la sol:15 mp; CONSTRUCTIE ANEXA

## Lungime Segmente

1) Valorile lungimilor segmentelor sunt obținute din proiecție în plan.

Punct început	X / Y	Punct sfârșit	X / Y	Lungime segment (** (m))
1	419.941,588 298.754,9	2	419.940,914 298.745,06	9.863

Punct început	X / Y	Punct sfârșit	X / Y	Lungime segment (** (m)
2	419.940,914 298.745,06	3	419.939,623 298.729,882	15.233
3	419.939,623 298.729,882	4	419.938,459 298.718,548	11.394
4	419.938,459 298.718,548	5	419.936,897 298.716,676	2.438
5	419.936,897 298.716,676	6	419.936,638 298.714,253	2.437
6	419.936,638 298.714,253	7	419.936,823 298.710,583	3.675
7	419.936,823 298.710,583	8	419.947,715 298.711,377	10.921
8	419.947,715 298.711,377	9	419.950,306 298.711,406	2.591
9	419.950,306 298.711,406	10	419.958,595 298.711,918	8.305
10	419.958,595 298.711,918	11	419.966,664 298.713,176	8.166
11	419.966,664 298.713,176	12	419.965,191 298.727,931	14.828
12	419.965,191 298.727,931	13	419.964,726 298.734,875	6.96
13	419.964,726 298.734,875	14	419.964,732 298.738,966	4.091
14	419.964,732 298.738,966	15	419.964,856 298.743,691	4.727
15	419.964,856 298.743,691	16	419.965,482 298.750,487	6.825
16	419.965,482 298.750,487	17	419.958,496 298.753,087	7.454
17	419.958,496 298.753,087	1	419.941,588 298.754,9	17.005

\*\* Lungimile segmentelor sunt determinate în planul de proiecție Stereo 70 și sunt rotunjite la 1 milimetru.

\*\*\* Distanța dintre puncte este formată din segmente cumulate ce sunt mai mici decât valoarea 1 milimetru.



**DATE DESPRE IMOBILUL NR. 15489**

Oficiul de Cadastru și Publicitate Imobiliară DOLJ  
Biroul de Cadastru și Publicitate Imobiliară Craiova

**A. Partea I. Descrierea imobilului**

TEREN Intravilan

Adresa: Loc. Leu, Nr. 352, Jud. Dolj, T119, P2417,2417/1

Nr. Crt	Nr cadastral Nr. topografic	Suprafața* (mp)	Observații / Referințe
A1	32350	Din acte: 1.035 Masurata: 772	Sector cadastral:13 Teren neimprijmit;

**Construcții**

Crt	Nr cadastral Nr. topografic	Adresa	Observații / Referințe
A1.1		Loc. Leu, Nr. 352, Jud. Dolj, fost T119 P2417, P2417/1	Nr. niveluri:2; S. construita la sol:60 mp; C1-Casa de locuit, regim de inaltime parter si beci, cu doua camere si dependinte, construita din caramida, acoperita cu tabla. Suprafata construita la sol=60mp; Suprafata construita desfasurata=71mp; Anul construirii 1993. Nu detine certificat energetic.
A1.2		Loc. Leu, Nr. 352, Jud. Dolj, fost T119 P2417, P2417/1	Nr. niveluri:1; S. construita la sol:32 mp; C2-Casa de locuit, regim de inaltime parter, cu doua camere, construita din caramida, acoperita cu tigla. Suprafata construita la sol=32mp; Suprafata construita desfasurata=32mp; Anul construirii 1980. Nu detine certificat energetic.
A1.3		Loc. Leu, Nr. 352, Jud. Dolj, fost T119 P2417, P2417/1	Nr. niveluri:1; S. construita la sol:25 mp; C3-Anexa, regim de inaltime parter, construita din caramida, acoperita cu tigla. Suprafata construita la sol=25mp; Suprafata construita desfasurata=25mp; Anul construirii 1980. Nu detine certificat energetic.

**B. Partea II. Proprietari și acte**

Inscrieri privitoare la dreptul de proprietate și alte drepturi reale	Referințe
<b>21863 / 17/02/2016</b>	
Act Notarial nr. CONTRACT DE INTRETINERE AUT NR. 630, din 16/02/2016 emis de BNP CUREA IONEL;	
B1	A1, A1.1, A1.2, A1.3
Intabulare, drept de PROPRIETATE, dobandit prin Conventie, cota actuala 1/1, cota initiala 1/1	
1) FERARU VALENTIN	
2) FERARU ADRIANA	

**C. Partea III. SARCINI**

Inscrieri privind dezmembramintele dreptului de proprietate, drepturi reale de garanție și sarcini	Referințe
<b>21863 / 17/02/2016</b>	
Act Notarial nr. CONTRACT DE INTRETINERE AUT NR. 630, din 16/02/2016 emis de BNP CUREA IONEL;	
C1	A1, A1.1, A1.2, A1.3
Intabulare, drept de IPOTECA LEGALA, Valoare:0 PT. PLATA RENTEI IN BANI CORESPUNZATOARE INTRETINERII NEEEXECUTATE, dobandit prin Conventie, cota actuala 1/1, cota initiala 1/1	
1) FERARU CODIN	
2) FERARU MARIEA	
C2	A1, A1.1, A1.2, A1.3
Intabulare, drept de UZUFRACT VIAGER, dobandit prin Conventie, cota actuala 1/1, cota initiala 1/1	
1) FERARU CODIN	
2) FERARU MARIEA	

## Anexa Nr. 1 La Partea I

## Teren

Nr cadastral	Suprafața (mp)*	Observații / Referințe
32350	Din acte: 1.035 Masurata: 772	

\* Suprafața este determinată în planul de proiecție Stereo 70.



## Date referitoare la teren

Crt	Categorie folosință	Intra vilan	Suprafața (mp)	Tarla	Parcelă	Nr. topo	Observații / Referințe
1	curți constructii	DA	550	119	2417	-	
2	arabil	DA	222	119	2417/1	-	

## Date referitoare la construcții

Crt	Număr	Destinație construcție	Supraf. (mp)	Situație juridică	Observații / Referințe
A1.1		construcții de locuințe	60	Cu acte	Nr. niveluri:2; S. construită la sol:60 mp; C1-Casa de locuit, regim de înălțime parter și beci, cu două camere și dependințe, construită din cărămidă, acoperită cu tablă. Suprafața construită desfășurată=71mp; Anul construirii 1993. Nu detine certificat energetic.
A1.2		construcții de locuințe	32	Cu acte	Nr. niveluri:1; S. construită la sol:32 mp; C2-Casa de locuit, regim de înălțime parter, cu două camere, construită din cărămidă, acoperită cu țiglă. Suprafața construită la sol=32mp; Suprafața construită desfășurată=32mp; Anul construirii 1980. Nu detine certificat energetic.

Crt	Număr	Destinație construcție	Supraf. (mp)	Situație juridică	Observații / Referințe
A1.3		construcții anexa	25	Cu acte	Nr. niveluri:1; S. construita la sol:25 mp; C3-Anexa, regim de inaltime parter, construita din caramida, acoperita cu tigla. Suprafata construita la sol=25mp; Suprafata construita desfasurata=25mp; Anul construirii 1980. Nu detine certificat energetic.

**Lungime Segmente**

1) Valorile lungimilor segmentelor sunt obținute din proiecție în plan.

Punct început	X / Y	Punct sfârșit	X / Y	Lungime segment (** (m)
1	419.965,482 298.750,487	2	419.964,856 298.743,691	6.825
3	419.964,732 298.738,966	4	419.964,726 298.734,875	4.091
5	419.965,191 298.727,931	6	419.966,664 298.713,176	14.828
7	419.970,365 298.711,231	8	419.971,188 298.707,841	3.488
9	419.972,294 298.702,021	10	419.972,289 298.685,445	16.576
11	419.976,094 298.685,431	12	419.979,533 298.685,576	3.442
13	419.979,328 298.690,293	14	419.979,727 298.702,116	11.83
15	419.979,462 298.705,867	16	419.979,97 298.718,648	12.791
17	419.980,44 298.729,91	18	419.980,568 298.734,145	4.237
19	419.982,919 298.734,807	20	419.982,585 298.742,846	8.046
21	419.982,112 298.745,169	22	419.980,349 298.746,227	2.056
23	419.978,711 298.747,286	1	419.965,482 298.750,487	13.611

Punct început	X / Y	Punct sfârșit	X / Y	Lungime segment (** (m)
2	419.964,856 298.743,691	3	419.964,732 298.738,966	4.727
4	419.964,726 298.734,875	5	419.965,191 298.727,931	6.96
6	419.966,664 298.713,176	7	419.970,365 298.711,231	4.181
8	419.971,188 298.707,841	9	419.972,294 298.702,021	5.924
10	419.972,289 298.685,445	11	419.976,094 298.685,431	3.805
12	419.979,533 298.685,576	13	419.979,328 298.690,293	4.721
14	419.979,727 298.702,116	15	419.979,462 298.705,867	3.76
16	419.979,97 298.718,648	17	419.980,44 298.729,91	11.272
18	419.980,568 298.734,145	19	419.982,919 298.734,807	2.442
20	419.982,585 298.742,846	21	419.982,112 298.745,169	2.371
22	419.980,349 298.746,227	23	419.978,711 298.747,286	1.951

\*\* Lungimile segmentelor sunt determinate în planul de proiecție Stereo 70 și sunt rotunjite la 1 milimetru.

\*\*\* Distanța dintre puncte este formată din segmente cumulate ce sunt mai mici decât valoarea 1 milimetru.





**DATE DESPRE IMOBILUL NR. 15490**

Oficiul de Cadastru și Publicitate Imobiliară DOLJ  
Biroul de Cadastru și Publicitate Imobiliară Craiova

**A. Partea I. Descrierea imobilului**

TEREN Intravilan

Adresa: Loc. Leu, Nr. 347, Jud. Dolj, T119, P2418, 2418/1

Nr. Crt	Nr cadastral Nr. topografic	Suprafața* (mp)	Observații / Referințe
A1		Din acte: 1.931 Masurata: 2.114	Sector cadastral:13 Teren imprejmuit;

**Construcții**

Crt	Nr cadastral Nr. topografic	Adresa	Observații / Referințe
A1.1		Loc. Leu, Jud. Dolj	Nr. niveluri:1; S. construita la sol:84 mp; CASA DE LOCUIT, CONSTRUITA DIN CARAMIDA, ACOPERITA CU TABLA
A1.2		Loc. Leu, Jud. Dolj	Nr. niveluri:1; S. construita la sol:48 mp; CASA DE LOCUIT, CONSTRUITA DIN CARAMIDA, ACOPERITA CU TIGLA
A1.3		Loc. Leu, Jud. Dolj	Nr. niveluri:1; S. construita la sol:73 mp; CONSTRUCTIE ANEXA
A1.4		Loc. Leu, Jud. Dolj	Nr. niveluri:1; S. construita la sol:13 mp; CONSTRUCTIE ANEXA

**B. Partea II. Proprietari și acte**

Inscrieri privitoare la dreptul de proprietate și alte drepturi reale		Referințe
/		
Act Administrativ nr. TDP 3399, din 22/06/2005 emis de CONSILIUL JUDETEAN DOLJ (CERTIFICAT DE DECES SERIA DA NR. 973088);		
B1	Intabulare, drept de PROPRIETATE, dobandit prin Reconstituire, cota actuala 1/1, cota initiala 1/1 1) MITRAN ANDRONACHE DEFUNCT:Da	A1
Act Normativ nr. LEGEA 7, din 13/03/1996 emis de GUVERNUL ROMANIEI;		
B2	Intabulare, drept de PROPRIETATE, dobandit prin Lege, cota actuala 1/1, cota initiala 1/1 1) MITRAN ANDRONACHE DEFUNCT:Da	A1.1, A1.2, A1.3, A1.4

**C. Partea III. SARCINI .**

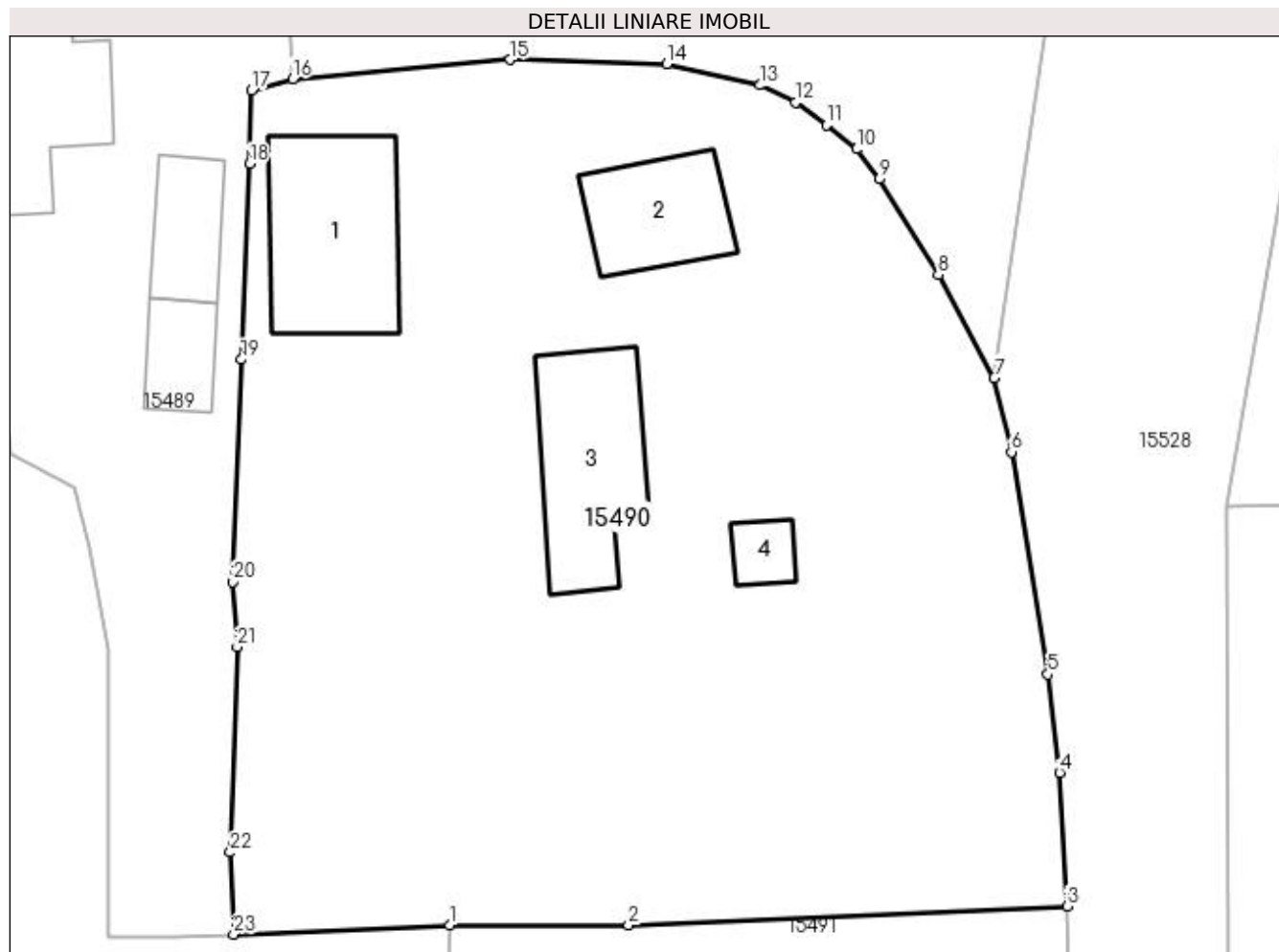
Inscrieri privind dezmembramentele dreptului de proprietate, drepturi reale de garanție și sarcini	Referințe
NU SUNT	

## Anexa Nr. 1 La Partea I

## Teren

Nr cadastral	Suprafața (mp)*	Observații / Referințe
	Din acte: 1.931 Masurata: 2.114	

\* Suprafața este determinată în planul de proiecție Stereo 70.



## Date referitoare la teren

Crt	Categorie folosință	Intra vilan	Suprafața (mp)	Tarla	Parcelă	Nr. topo	Observații / Referințe
1	curți construcții	DA	994	119	2418	-	
2	arabil	DA	1.120	119	2418/1	-	

## Date referitoare la construcții

Crt	Număr	Destinație construcție	Supraf. (mp)	Situație juridică	Observații / Referințe
A1.1		construcții de locuințe	84	Cu acte	Nr. niveluri:1; S. construita la sol:84 mp; CASA DE LOCUIT, CONSTRUITA DIN CARAMIDA, ACOPERITA CU TABLA
A1.2		construcții de locuințe	48	Cu acte	Nr. niveluri:1; S. construita la sol:48 mp; CASA DE LOCUIT, CONSTRUITA DIN CARAMIDA, ACOPERITA CU TIGLA
A1.3		construcții anexa	73	Cu acte	Nr. niveluri:1; S. construita la sol:73 mp; CONSTRUCTIE ANEXA
A1.4		construcții anexa	13	Cu acte	Nr. niveluri:1; S. construita la sol:13 mp; CONSTRUCTIE ANEXA

## Lungime Segmente

1) Valorile lungimilor segmentelor sunt obținute din proiecție în plan.

Punct început	X / Y	Punct sfârșit	X / Y	Lungime segment (** (m)
1	419.991,965 298.686,1	2	420.002,25 298.686,09	10.285
3	420.027,503 298.687,199	4	420.027,077 298.694,871	7.684
5	420.026,389 298.700,539	6	420.024,299 298.713,334	12.965
7	420.023,314 298.717,602	8	420.020,085 298.723,534	6.754
9	420.016,683 298.729,037	10	420.015,369 298.730,758	2.165
11	420.013,648 298.732,155	12	420.011,863 298.733,455	2.208
13	420.009,846 298.734,439	14	420.004,457 298.735,667	5.527
15	419.995,449 298.735,906	16	419.982,919 298.734,807	12.578
17	419.980,568 298.734,145	18	419.980,44 298.729,91	4.237
19	419.979,97 298.718,648	20	419.979,462 298.705,867	12.791
21	419.979,727 298.702,116	22	419.979,328 298.690,293	11.83
23	419.979,533 298.685,576	1	419.991,965 298.686,1	12.443

Punct început	X / Y	Punct sfârșit	X / Y	Lungime segment (** (m)
2	420.002,25 298.686,09	3	420.027,503 298.687,199	25.277
4	420.027,077 298.694,871	5	420.026,389 298.700,539	5.71
6	420.024,299 298.713,334	7	420.023,314 298.717,602	4.38
8	420.020,085 298.723,534	9	420.016,683 298.729,037	6.47
10	420.015,369 298.730,758	11	420.013,648 298.732,155	2.217
12	420.011,863 298.733,455	13	420.009,846 298.734,439	2.244
14	420.004,457 298.735,667	15	419.995,449 298.735,906	9.011
16	419.982,919 298.734,807	17	419.980,568 298.734,145	2.442
18	419.980,44 298.729,91	19	419.979,97 298.718,648	11.272
20	419.979,462 298.705,867	21	419.979,727 298.702,116	3.76
22	419.979,328 298.690,293	23	419.979,533 298.685,576	4.721

\*\* Lungimile segmentelor sunt determinate în planul de proiecție Stereo 70 și sunt rotunjite la 1 milimetru.

\*\*\* Distanța dintre puncte este formată din segmente cumulate ce sunt mai mici decât valoarea 1 milimetru.



**DATE DESPRE IMOBILUL NR. 15491**

Oficiul de Cadastru și Publicitate Imobiliară DOLJ  
Biroul de Cadastru și Publicitate Imobiliară Craiova

**A. Partea I. Descrierea imobilului**

TEREN Intravilan

Adresa: Loc. Leu, Jud. Dolj, T119, P2390/2

Nr. Crt	Nr cadastral Nr. topografic	Suprafața* (mp)	Observații / Referințe
A1		1.271	Sector cadastral:13 Teren neimprejmuit;

**B. Partea II. Proprietari și acte**

Inscrieri privitoare la dreptul de proprietate și alte drepturi reale	Referințe
/	
Hotarare Judecatoreasca nr. SC 15544, din 11/12/2014 emis de JUDECATORIA CRAIOVA;	
B1	Intabulare, drept de PROPRIETATE, dobandit prin Hotarare Judecatoreasca, cota actuala 1/1, cota initiala 1/1 1) NICOLAESCU ILEANA-ANTONETA
	A1

**C. Partea III. SARCINI .**

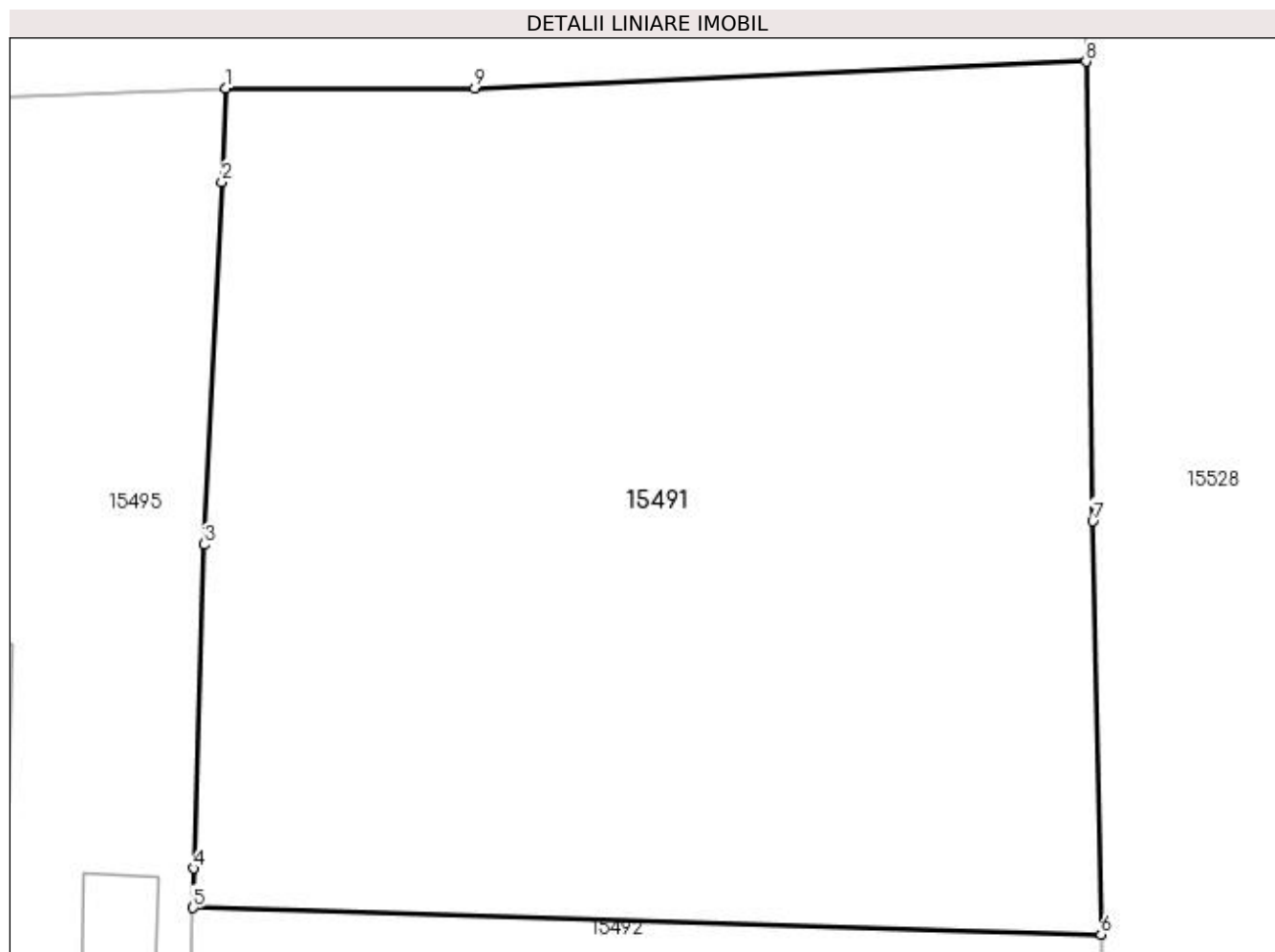
Inscrieri privind dezmembramintele dreptului de proprietate, drepturi reale de garanție și sarcini	Referințe
NU SUNT	

## Anexa Nr. 1 La Partea I

## Teren

Nr cadastral	Suprafața (mp)*	Observații / Referințe
	1.271	

\* Suprafața este determinată în planul de proiecție Stereo 70.



## Date referitoare la teren

Crt	Categorie folosință	Intra vilan	Suprafața (mp)	Tarla	Parcelă	Nr. topo	Observații / Referințe
1	arabil	DA	844	119	2390/2	-	
2	vie	DA	427	119	2390/2	-	

## Lungime Segmente

1) Valorile lungimilor segmentelor sunt obținute din proiecție în plan.

Punct început	X / Y	Punct sfârșit	X / Y	Lungime segment (** (m)
1	419.991,965 298.686,1	2	419.991,814 298.682,227	3.876
2	419.991,814 298.682,227	3	419.991,076 298.667,253	14.992
3	419.991,076 298.667,253	4	419.990,659 298.653,89	13.37
4	419.990,659 298.653,89	5	419.990,619 298.652,257	1.634

Punct început	X / Y	Punct sfârșit	X / Y	Lungime segment (** (m)
5	419.990,619 298.652,257	6	420.028,129 298.651,165	37.526
6	420.028,129 298.651,165	7	420.027,783 298.668,221	17.059
7	420.027,783 298.668,221	8	420.027,503 298.687,199	18.98
8	420.027,503 298.687,199	9	420.002,25 298.686,09	25.277
9	420.002,25 298.686,09	1	419.991,965 298.686,1	10.285

\*\* Lungimile segmentelor sunt determinate în planul de proiecție Stereo 70 și sunt rotunjite la 1 milimetru.

\*\*\* Distanța dintre puncte este formată din segmente cumulate ce sunt mai mici decât valoarea 1 milimetru.





**DATE DESPRE IMOBILUL NR. 15492**

Oficiul de Cadastru și Publicitate Imobiliară DOLJ  
Biroul de Cadastru și Publicitate Imobiliară Craiova

**A. Partea I. Descrierea imobilului**

TEREN Intravilan

Adresa: Loc. Leu, Jud. Dolj, T119, P2390/1 2390/3

Nr. Crt	Nr cadastral Nr. topografic	Suprafața* (mp)	Observații / Referințe
A1		1.262	Sector cadastral:13 Teren neimprejmuit;

**B. Partea II. Proprietari și acte**

Inscrieri privitoare la dreptul de proprietate și alte drepturi reale	Referințe
/	
Hotarare Judecatoreasca nr. SC 15544, din 11/12/2014 emis de JUDECATORIA CRAIOVA;	
B1	Intabulare, drept de PROPRIETATE, dobandit prin Hotarare Judecatoreasca, cota actuala 1/1, cota initiala 1/1 1) PAUNESCU SILVIU-MARIUS
	A1

**C. Partea III. SARCINI .**

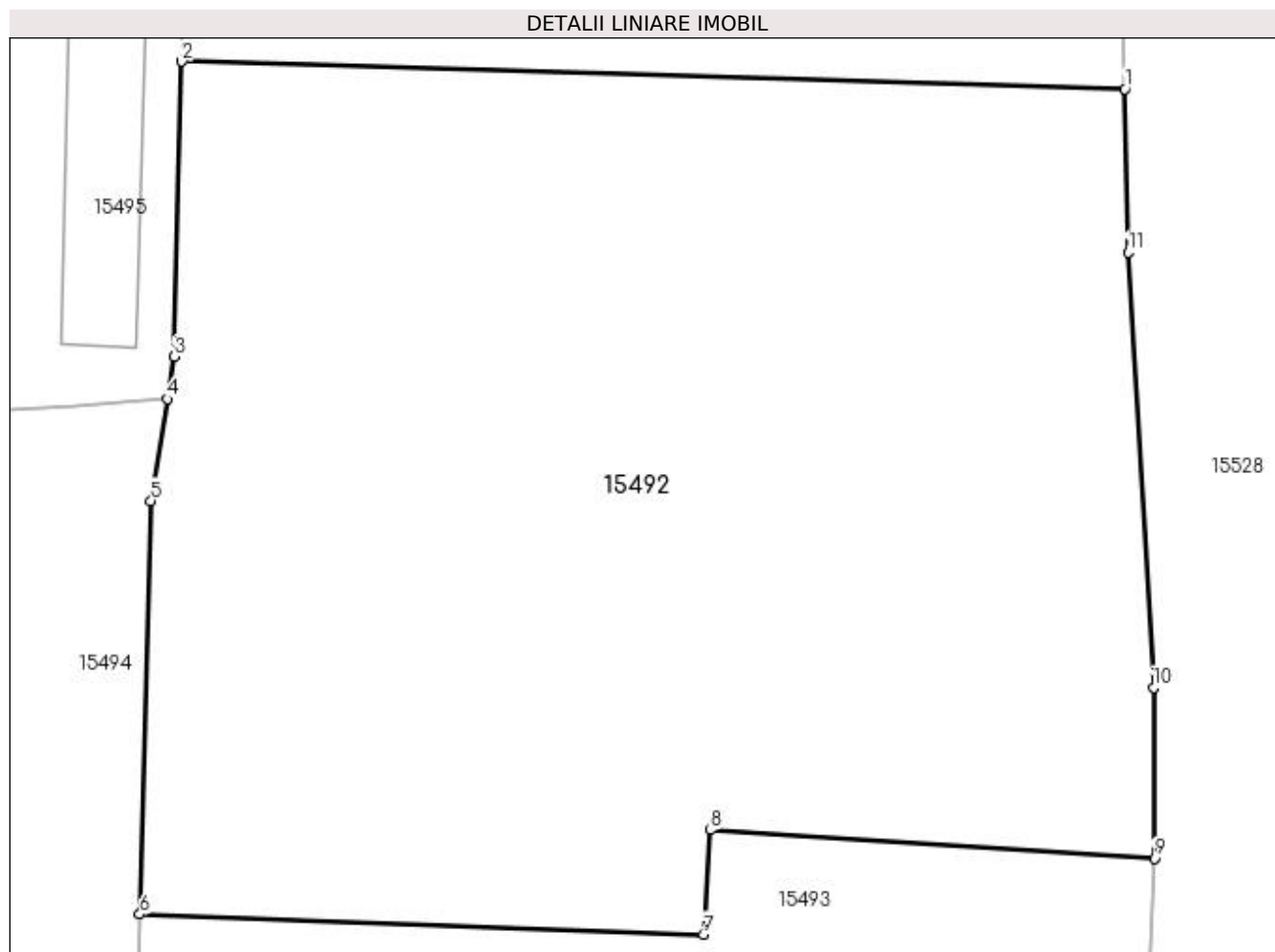
Inscrieri privind dezmembramintele dreptului de proprietate, drepturi reale de garanție și sarcini	Referințe
NU SUNT	

## Anexa Nr. 1 La Partea I

## Teren

Nr cadastral	Suprafața (mp)*	Observații / Referințe
	1.262	

\* Suprafața este determinată în planul de proiecție Stereo 70.



## Date referitoare la teren

Crt	Categorie folosință	Intravilan	Suprafața (mp)	Tarla	Parcelă	Nr. topo	Observații / Referințe
1	arabil	DA	1.262	119	2390/1 2390/3	-	

## Lungime Segmente

1) Valorile lungimilor segmentelor sunt obținute din proiecție în plan.

Punct început	X / Y	Punct sfârșit	X / Y	Lungime segment (** (m)
1	420.028,129 298.651,165	2	419.990,619 298.652,257	37.526
2	419.990,619 298.652,257	3	419.990,33 298.640,534	11.726
3	419.990,33 298.640,534	4	419.990,054 298.638,842	1.714
4	419.990,054 298.638,842	5	419.989,394 298.634,789	4.106
5	419.989,394 298.634,789	6	419.988,95 298.618,357	16.438

Punct început	X / Y	Punct sfârșit	X / Y	Lungime segment (** (m)
6	419.988,95 298.618,357	7	420.011,364 298.617,557	22.428
7	420.011,364 298.617,557	8	420.011,641 298.621,704	4.156
8	420.011,641 298.621,704	9	420.029,302 298.620,58	17.697
9	420.029,302 298.620,58	10	420.029,277 298.627,37	6.79
10	420.029,277 298.627,37	11	420.028,261 298.644,675	17.335
11	420.028,261 298.644,675	1	420.028,129 298.651,165	6.492

\*\* Lungimile segmentelor sunt determinate în planul de proiecție Stereo 70 și sunt rotunjite la 1 milimetru.

\*\*\* Distanța dintre puncte este formată din segmente cumulate ce sunt mai mici decât valoarea 1 milimetru.



**DATE DESPRE IMOBILUL NR. 15493**

Oficiul de Cadastru și Publicitate Imobiliară DOLJ  
Biroul de Cadastru și Publicitate Imobiliară Craiova

**A. Partea I. Descrierea imobilului**

TEREN Intravilan

Adresa: Loc. Leu, Nr. 325, Jud. Dolj, T119, P2391

Nr. Crt	Nr cadastral Nr. topografic	Suprafața* (mp)	Observații / Referințe
A1		Din acte: 800 Masurata: 1.290	Sector cadastral:13 Teren neimpregmuit;

**Construcții**

Crt	Nr cadastral Nr. topografic	Adresa	Observații / Referințe
A1.1		Loc. Leu, Jud. Dolj	Nr. niveluri:1; S. construita la sol:90 mp; CASA DE LOCUIT, CONSTRUITA DIN CARAMIDA, ACOPERITA CU TABLA
A1.2		Loc. Leu, Jud. Dolj	Nr. niveluri:1; S. construita la sol:32 mp; CONSTRUCTIE ANEXA
A1.3		Loc. Leu, Jud. Dolj	Nr. niveluri:1; S. construita la sol:36 mp; CONSTRUCTIE ANEXA
A1.4		Loc. Leu, Jud. Dolj	Nr. niveluri:1; S. construita la sol:58 mp; CONSTRUCTIE ANEXA

**B. Partea II. Proprietari și acte**

Inscrieri privitoare la dreptul de proprietate și alte drepturi reale		Referințe
/		
Act Administrativ nr. TDP 1460-44813, din 08/09/1997 emis de CONSILIUL JUDETEAN DOLJ;		
B1	Intabulare, drept de PROPRIETATE, dobandit prin Reconstituire, cota actuala 400/1290, cota initiala 400/1290 1) NICOLAESCU ILEANA-ANTONETA	A1
Act Notarial nr. CM 193, din 03/12/2007 emis de NP CERNOBAI EMIL;		
B2	Intabulare, drept de PROPRIETATE, dobandit prin Succesiune, cota actuala 400/1290, cota initiala 400/1290 1) PAUNESCU SILVIU-MARIUS	A1
B3	Intabulare, drept de PROPRIETATE, dobandit prin Succesiune, cota actuala 1/2, cota initiala 1/2 1) PAUNESCU SILVIU-MARIUS	A1.1, A1.4
Act Notarial nr. CM 660, din 08/04/1986 emis de NOTARIATUL DE STAT JUDETEAN DOLJ;		
B4	Intabulare, drept de PROPRIETATE, dobandit prin Succesiune, cota actuala 1/2, cota initiala 1/2 1) NICOLAESCU ILEANA-ANTONETA	A1.1, A1.4
Act Normativ nr. LEGEA 7, din 13/03/1996 emis de GUVERNUL ROMANIEI;		
B5	Inscrierea posesiei, drept de PROPRIETATE, dobandit prin Constituire, cota actuala 490/1290, cota initiala 490/1290 1) NICOLAESCU ILEANA-ANTONETA 2) PAUNESCU SILVIU-MARIUS	A1
B6	Intabulare, drept de PROPRIETATE, dobandit prin Lege, cota actuala 1/1, cota initiala 1/1 1) NICOLAESCU ILEANA-ANTONETA 2) PAUNESCU SILVIU-MARIUS	A1.2, A1.3

**C. Partea III. SARCINI .**

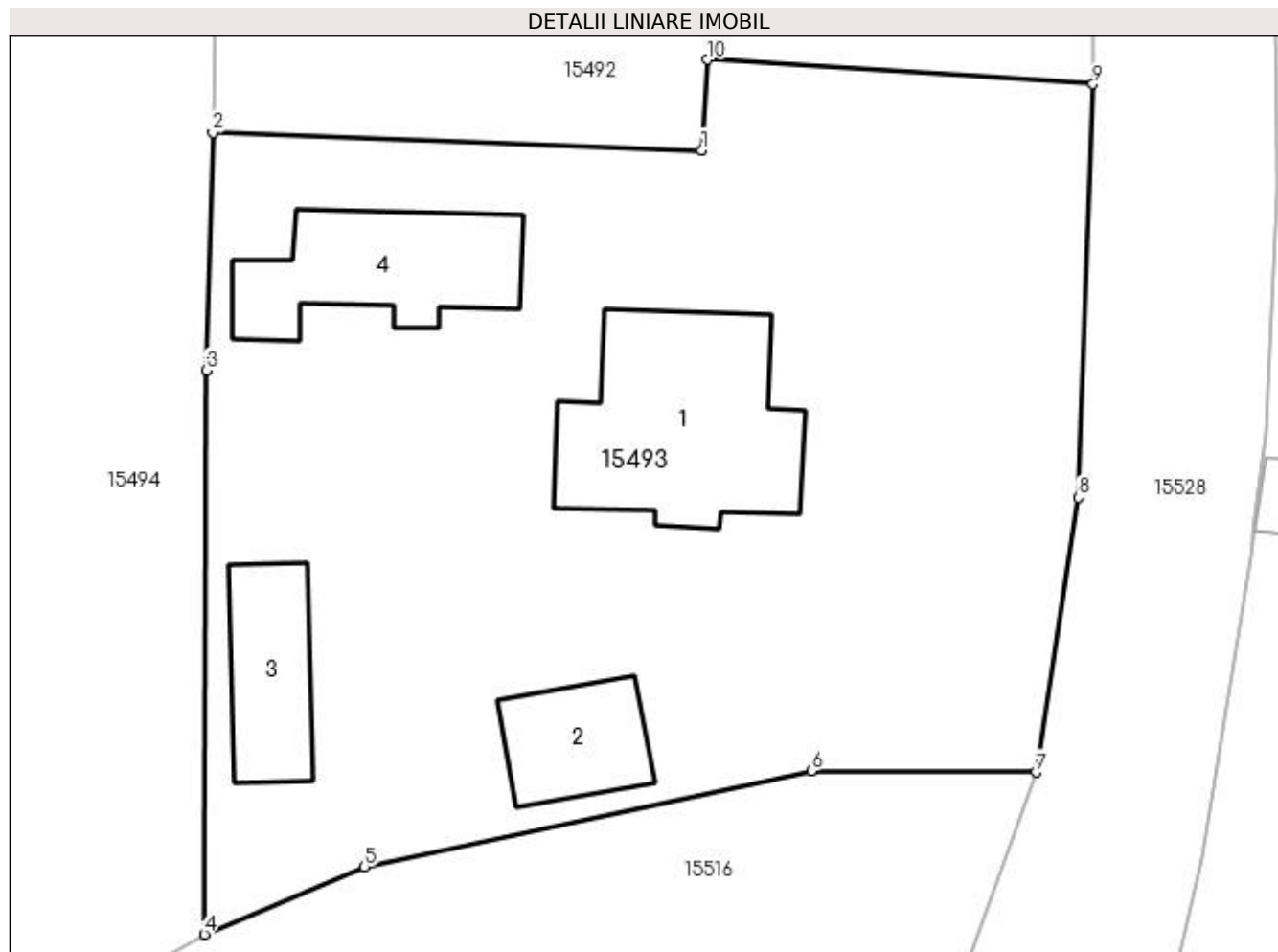
Inscrieri privind dezmembramintele dreptului de proprietate, drepturi reale de garanție și sarcini	Referințe
NU SUNT	

## Anexa Nr. 1 La Partea I

## Teren

Nr cadastral	Suprafața (mp)*	Observații / Referințe
	Din acte: 800 Masurata: 1.290	

\* Suprafața este determinată în planul de proiecție Stereo 70.



## Date referitoare la teren

Crt	Categorie folosință	Intra vilan	Suprafața (mp)	Tarla	Parcelă	Nr. topo	Observații / Referințe
1	curți construcții	DA	1.001	119	2391	-	
2	vie	DA	289	119	2391	-	

## Date referitoare la construcții

Crt	Număr	Destinație construcție	Supraf. (mp)	Situație juridică	Observații / Referințe
A1.1		construcții de locuințe	90	Cu acte	Nr. niveluri:1; S. construita la sol:90 mp; CASA DE LOCUIT, CONSTRUITA DIN CARAMIDA, ACOPERITA CU TABLA
A1.2		construcții anexa	32	Cu acte	Nr. niveluri:1; S. construita la sol:32 mp; CONSTRUCTIE ANEXA
A1.3		construcții anexa	36	Cu acte	Nr. niveluri:1; S. construita la sol:36 mp; CONSTRUCTIE ANEXA
A1.4		construcții anexa	58	Cu acte	Nr. niveluri:1; S. construita la sol:58 mp; CONSTRUCTIE ANEXA

## Lungime Segmente

1) Valorile lungimilor segmentelor sunt obținute din proiecție în plan.

Punct început	X / Y	Punct sfârșit	X / Y	Lungime segment (** (m)
---------------	-------	---------------	-------	-------------------------

Punct început	X / Y	Punct sfârșit	X / Y	Lungime segment (** (m)
1	420.011,364 298.617,557	2	419.988,95 298.618,357	22.428
2	419.988,95 298.618,357	3	419.988,656 298.607,468	10.892
3	419.988,656 298.607,468	4	419.988,561 298.581,62	25.848
4	419.988,561 298.581,62	5	419.995,913 298.584,713	7.976
5	419.995,913 298.584,713	6	420.016,386 298.589,115	20.941
6	420.016,386 298.589,115	7	420.026,693 298.589,048	10.307
7	420.026,693 298.589,048	8	420.028,627 298.601,643	12.743
8	420.028,627 298.601,643	9	420.029,302 298.620,58	18.949
9	420.029,302 298.620,58	10	420.011,641 298.621,704	17.697
10	420.011,641 298.621,704	1	420.011,364 298.617,557	4.156

\*\* Lungimile segmentelor sunt determinate în planul de proiecție Stereo 70 și sunt rotunjite la 1 milimetru.

\*\*\* Distanța dintre puncte este formată din segmente cumulate ce sunt mai mici decât valoarea 1 milimetru.





**DATE DESPRE IMOBILUL NR. 15494**

Oficiul de Cadastru și Publicitate Imobiliară DOLJ  
Biroul de Cadastru și Publicitate Imobiliară Craiova

**A. Partea I. Descrierea imobilului**

TEREN Intravilan

Adresa: Loc. Leu, Jud. Dolj, T119, P2390/1

Nr. Crt	Nr cadastral Nr. topografic	Suprafața* (mp)	Observații / Referințe
A1		Din acte: 808 Masurata: 753	Sector cadastral:13 Teren imprejmuit;

**B. Partea II. Proprietari și acte**

Inscrieri privitoare la dreptul de proprietate și alte drepturi reale		Referințe
/		
Act Administrativ nr. TDP 2699, din 15/03/2004 emis de CONSILIUL JUDETEAN DOLJ (CERTIFICAT DE DECES SERIA D10 NR. 763510);		
B1	Intabulare, drept de PROPRIETATE, dobandit prin Reconstituire, cota actuala 1/1, cota initiala 1/1 1) STOICA GHEORGHITA DEFUNCT:Da 2) LUCA IOANA, LIPSĂ CNP	A1

**C. Partea III. SARCINI .**

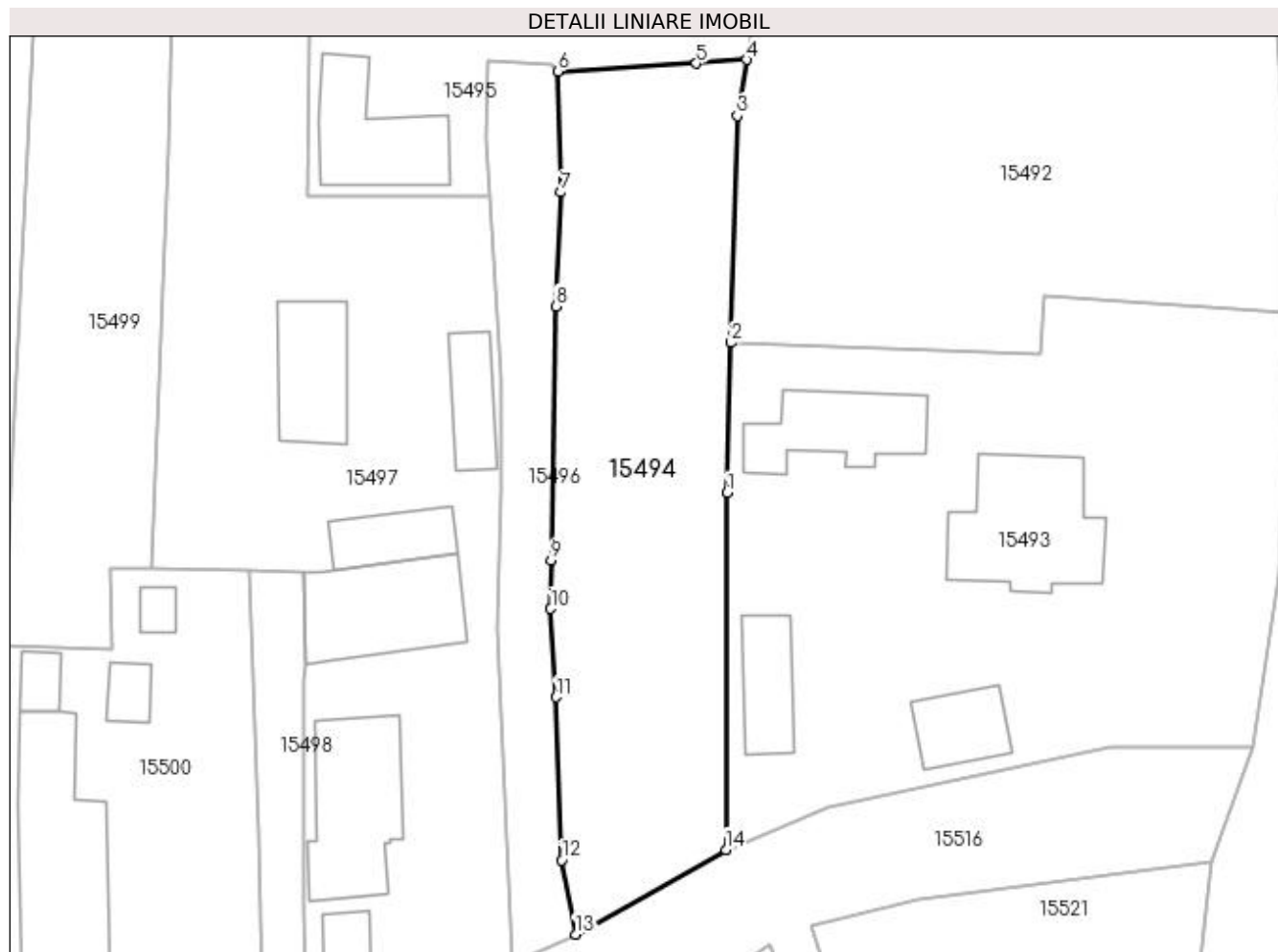
Inscrieri privind dezmembramintele dreptului de proprietate, drepturi reale de garanție și sarcini	Referințe
NU SUNT	

## Anexa Nr. 1 La Partea I

## Teren

Nr cadastral	Suprafața (mp)*	Observații / Referințe
	Din acte: 808 Masurata: 753	

\* Suprafața este determinată în planul de proiecție Stereo 70.



## Date referitoare la teren

Crt	Categorie folosință	Intra vilan	Suprafața (mp)	Tarla	Parcelă	Nr. topo	Observații / Referințe
1	arabil	DA	753	119	2390/1	-	

## Lungime Segmente

1) Valorile lungimilor segmentelor sunt obținute din proiecție în plan.

Punct început	X / Y	Punct sfârșit	X / Y	Lungime segment (** (m)
1	419.988,656 298.607,468	2	419.988,95 298.618,357	10.892
2	419.988,95 298.618,357	3	419.989,394 298.634,789	16.438
3	419.989,394 298.634,789	4	419.990,054 298.638,842	4.106
4	419.990,054 298.638,842	5	419.986,421 298.638,566	3.644
5	419.986,421 298.638,566	6	419.976,377 298.637,993	10.06

Punct început	X / Y	Punct sfârșit	X / Y	Lungime segment (** (m)
6	419.976,377 298.637,993	7	419.976,629 298.629,247	8.75
7	419.976,629 298.629,247	8	419.976,248 298.620,988	8.268
8	419.976,248 298.620,988	9	419.975,896 298.602,602	18.389
9	419.975,896 298.602,602	10	419.975,883 298.599,076	3.526
10	419.975,883 298.599,076	11	419.976,257 298.592,665	6.422
11	419.976,257 298.592,665	12	419.976,682 298.580,869	11.804
12	419.976,682 298.580,869	13	419.977,688 298.575,495	5.467
13	419.977,688 298.575,495	14	419.988,561 298.581,62	12.479
14	419.988,561 298.581,62	1	419.988,656 298.607,468	25.848

\*\* Lungimile segmentelor sunt determinate în planul de proiecție Stereo 70 și sunt rotunjite la 1 milimetru.

\*\*\* Distanța dintre puncte este formată din segmente cumulate ce sunt mai mici decât valoarea 1 milimetru.



**DATE DESPRE IMOBILUL NR. 15495**

Oficiul de Cadastru și Publicitate Imobiliară DOLJ  
Biroul de Cadastru și Publicitate Imobiliară Craiova

**A. Partea I. Descrierea imobilului**

TEREN Intravilan

Adresa: Loc. Leu, Nr. 256, Jud. Dolj, T119, P2392, 2392/1

Nr. Crt	Nr cadastral Nr. topografic	Suprafața* (mp)	Observații / Referințe
A1		Din acte: 1.862 Masurata: 1.961	Sector cadastral:13 Teren imprejmuit;

**Construcții**

Crt	Nr cadastral Nr. topografic	Adresa	Observații / Referințe
A1.1		Loc. Leu, Jud. Dolj	Nr. niveluri:2; S. construita la sol:81 mp; CASA DE LOCUIT, CONSTRUITA DIN CARAMIDA, ACOPERITA CU TABLA
A1.2		Loc. Leu, Jud. Dolj	Nr. niveluri:2; S. construita la sol:64 mp; CONSTRUCTIE ANEXA
A1.3		Loc. Leu, Jud. Dolj	Nr. niveluri:1; S. construita la sol:38 mp; CONSTRUCTIE ANEXA
A1.4		Loc. Leu, Jud. Dolj	Nr. niveluri:1; S. construita la sol:62 mp; CONSTRUCTIE ANEXA

**B. Partea II. Proprietari și acte**

Inscrieri privitoare la dreptul de proprietate și alte drepturi reale		Referințe
/		
Act Administrativ nr. TDP 18126, din 20/01/2014 emis de CONSILIUL JUDETEAN DOLJ (CERTIFICAT DE DECES SERIA D10 NR. 970109);		
B1	Intabulare, drept de PROPRIETATE, dobandit prin Reconstituire, cota actuala 1/1, cota initiala 1/1 1) <b>BUIA CONSTANTIN</b> DEFUNCT:Da	A1
Act Normativ nr. LEGEA 7, din 13/03/1996 emis de GUVERNUL ROMANIEI;		
B2	Intabulare, drept de PROPRIETATE, dobandit prin Lege, cota actuala 1/1, cota initiala 1/1 1) <b>BUIA CONSTANTIN</b> DEFUNCT:Da	A1.1, A1.2, A1.3, A1.4

**C. Partea III. SARCINI .**

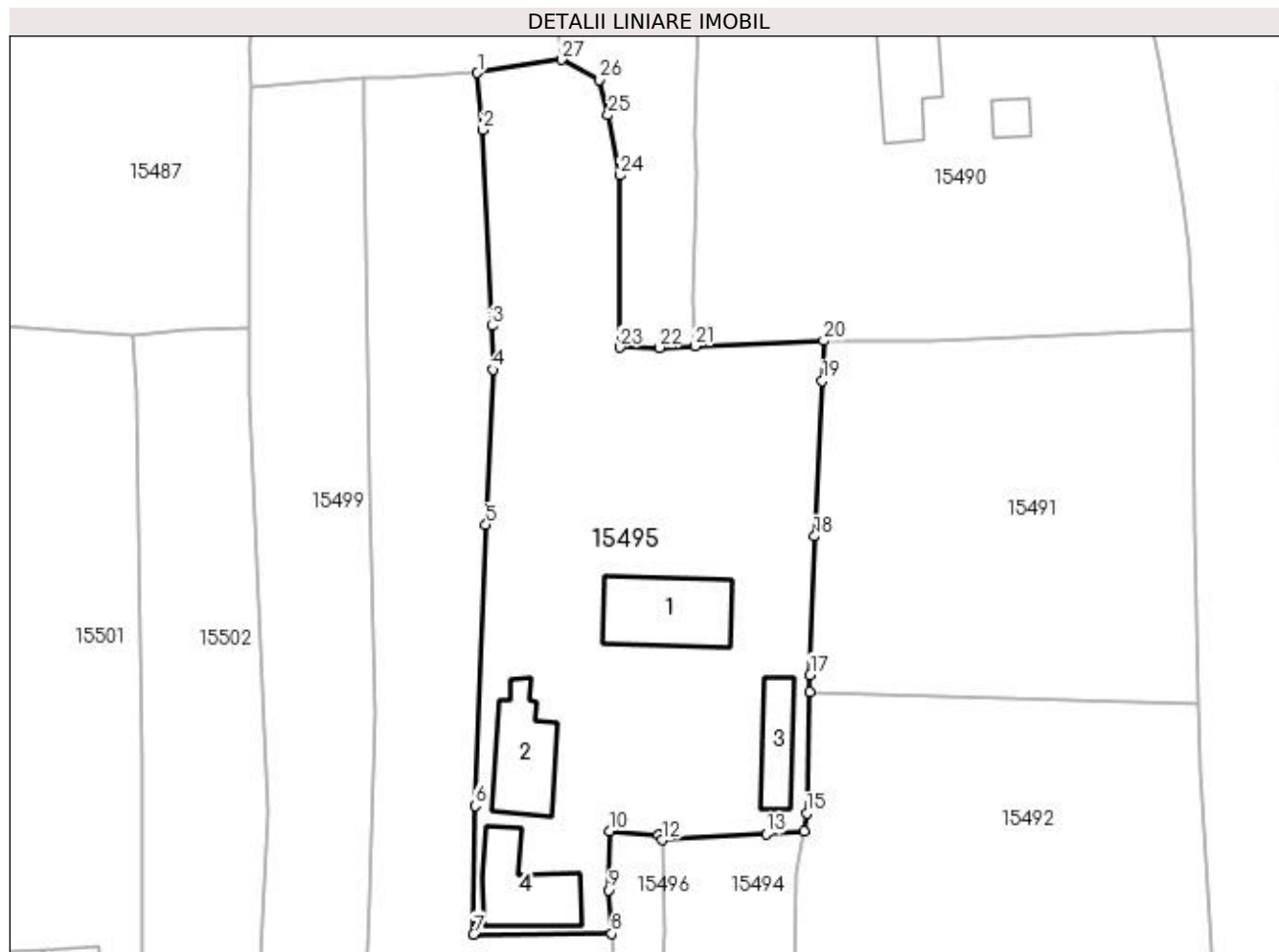
Inscrieri privind dezmembramintele dreptului de proprietate, drepturi reale de garanție și sarcini	Referințe
NU SUNT	

## Anexa Nr. 1 La Partea I

## Teren

Nr cadastral	Suprafața (mp)*	Observații / Referințe
	Din acte: 1.862	
	Masurata: 1.961	

\* Suprafața este determinată în planul de proiecție Stereo 70.



## Date referitoare la teren

Crt	Categorie folosință	Intravilan	Suprafața (mp)	Tarla	Parcelă	Nr. topo	Observații / Referințe
1	curți construcții	DA	1.002	119	2392	-	
2	arabil	DA	959	119	2392/1	-	

## Date referitoare la construcții

Crt	Număr	Destinație construcție	Supraf. (mp)	Situație juridică	Observații / Referințe
A1.1		construcții de locuințe	81	Cu acte	Nr. niveluri:2; S. construita la sol:81 mp; CASA DE LOCUIT, CONSTRUITA DIN CARAMIDA, ACOPERITA CU TABLA
A1.2		construcții anexa	64	Cu acte	Nr. niveluri:2; S. construita la sol:64 mp; CONSTRUCTIE ANEXA
A1.3		construcții anexa	38	Cu acte	Nr. niveluri:1; S. construita la sol:38 mp; CONSTRUCTIE ANEXA
A1.4		construcții anexa	62	Cu acte	Nr. niveluri:1; S. construita la sol:62 mp; CONSTRUCTIE ANEXA

## Lungime Segmente

1) Valorile lungimilor segmentelor sunt obținute din proiecție în plan.

Punct început	X / Y	Punct sfârșit	X / Y	Lungime segment (** (m))	Punct început	X / Y	Punct sfârșit	X / Y	Lungime segment (** (m))
---------------	-------	---------------	-------	--------------------------	---------------	-------	---------------	-------	--------------------------

Punct început	X / Y	Punct sfârșit	X / Y	Lungime segment (** (m)
1	419.958,595 298.711,918	2	419.959,124 298.706,414	5.529
3	419.959,965 298.687,532	4	419.960,082 298.683,3	4.234
5	419.959,386 298.668,369	6	419.958,341 298.641,273	27.116
7	419.958,202 298.628,89	8	419.971,523 298.628,962	13.321
9	419.971,205 298.633,149	10	419.971,286 298.638,813	5.665
11	419.976,008 298.638,501	12	419.976,377 298.637,993	0.628
13	419.986,421 298.638,566	14	419.990,054 298.638,842	3.644
15	419.990,33 298.640,534	16	419.990,619 298.652,257	11.726
17	419.990,659 298.653,89	18	419.991,076 298.667,253	13.37
19	419.991,814 298.682,227	20	419.991,965 298.686,1	3.876
21	419.979,533 298.685,576	22	419.976,094 298.685,431	3.442
23	419.972,289 298.685,445	24	419.972,294 298.702,021	16.576
25	419.971,188 298.707,841	26	419.970,365 298.711,231	3.488
27	419.966,664 298.713,176	1	419.958,595 298.711,918	8.166

Punct început	X / Y	Punct sfârșit	X / Y	Lungime segment (** (m)
2	419.959,124 298.706,414	3	419.959,965 298.687,532	18.901
4	419.960,082 298.683,3	5	419.959,386 298.668,369	14.947
6	419.958,341 298.641,273	7	419.958,202 298.628,89	12.384
8	419.971,523 298.628,962	9	419.971,205 298.633,149	4.199
10	419.971,286 298.638,813	11	419.976,008 298.638,501	4.732
12	419.976,377 298.637,993	13	419.986,421 298.638,566	10.06
14	419.990,054 298.638,842	15	419.990,33 298.640,534	1.714
16	419.990,619 298.652,257	17	419.990,659 298.653,89	1.634
18	419.991,076 298.667,253	19	419.991,814 298.682,227	14.992
20	419.991,965 298.686,1	21	419.979,533 298.685,576	12.443
22	419.976,094 298.685,431	23	419.972,289 298.685,445	3.805
24	419.972,294 298.702,021	25	419.971,188 298.707,841	5.924
26	419.970,365 298.711,231	27	419.966,664 298.713,176	4.181

\*\* Lungimile segmentelor sunt determinate în planul de proiecție Stereo 70 și sunt rotunjite la 1 milimetru.

\*\*\* Distanța dintre puncte este formată din segmente cumulate ce sunt mai mici decât valoarea 1 milimetru.





**DATE DESPRE IMOBILUL NR. 15496**

Oficiul de Cadastru și Publicitate Imobiliară DOLJ  
Biroul de Cadastru și Publicitate Imobiliară Craiova

**A. Partea I. Descrierea imobilului**

TEREN Intravilan

Adresa: Loc. Leu, Jud. Dolj, T119, DC 2389/1

Nr. Crt	Nr cadastral Nr. topografic	Suprafața* (mp)	Observații / Referințe
A1		273	Sector cadastral:13 Teren neimprejmuit;

**B. Partea II. Proprietari și acte**

Inscrieri privitoare la dreptul de proprietate și alte drepturi reale		Referințe
/		
Act Normativ nr. LEGEA 7, din 13/03/1996 emis de PARLAMENTUL ROMANIEI;		
B1	Inscrierea provizorie, drept de PROPRIETATE, dobandit prin Lege, cota actuala 1/1, cota initiala 1/1 1) NEIDENTIFICAT NEIDENTIFICAT	A1

**C. Partea III. SARCINI .**

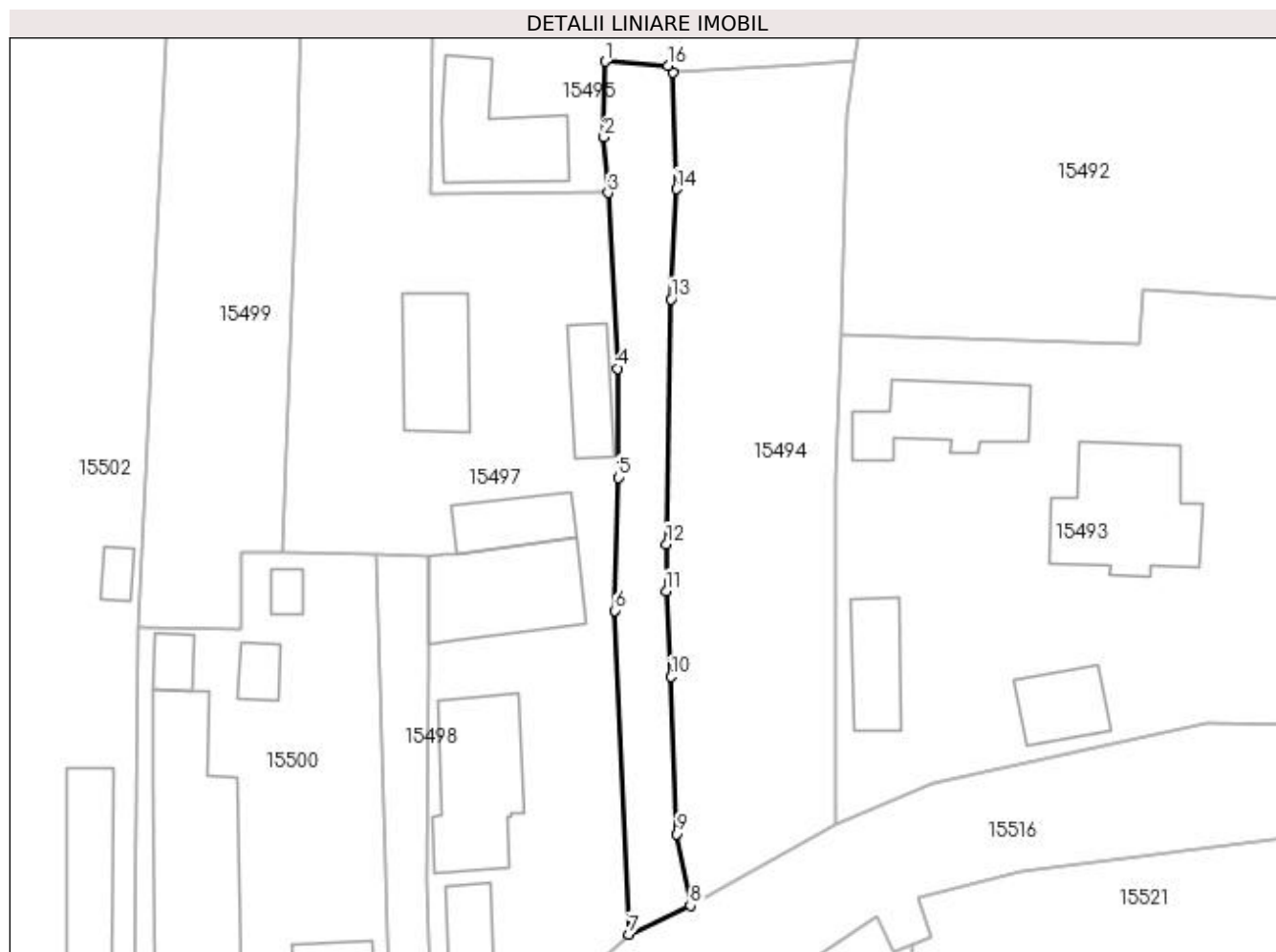
Inscrieri privind dezmembramintele dreptului de proprietate, drepturi reale de garanție și sarcini	Referințe
NU SUNT	

## Anexa Nr. 1 La Partea I

## Teren

Nr cadastral	Suprafața (mp)*	Observații / Referințe
	273	

\* Suprafața este determinată în planul de proiecție Stereo 70.



## Date referitoare la teren

Crt	Categorie folosință	Intra vilan	Suprafața (mp)	Tarla	Parcelă	Nr. topo	Observații / Referințe
1	drum	DA	273	119	DC 2389/1	-	

## Lungime Segmente

1) Valorile lungimilor segmentelor sunt obținute din proiecție în plan.

Punct început	X / Y	Punct sfârșit	X / Y	Lungime segment (** (m)
1	419.971,286 298.638,813	2	419.971,205 298.633,149	5.665
2	419.971,205 298.633,149	3	419.971,523 298.628,962	4.199
3	419.971,523 298.628,962	4	419.972,241 298.615,783	13.199
4	419.972,241 298.615,783	5	419.972,284 298.607,6	8.183
5	419.972,284 298.607,6	6	419.972,028 298.597,624	9.979

Punct început	X / Y	Punct sfârşit	X / Y	Lungime segment (** (m)
6	419.972,028 298.597,624	7	419.973,073 298.573,335	24.311
7	419.973,073 298.573,335	8	419.977,688 298.575,495	5.095
8	419.977,688 298.575,495	9	419.976,682 298.580,869	5.467
9	419.976,682 298.580,869	10	419.976,257 298.592,665	11.804
10	419.976,257 298.592,665	11	419.975,883 298.599,076	6.422
11	419.975,883 298.599,076	12	419.975,896 298.602,602	3.526
12	419.975,896 298.602,602	13	419.976,248 298.620,988	18.389
13	419.976,248 298.620,988	14	419.976,629 298.629,247	8.268
14	419.976,629 298.629,247	15	419.976,377 298.637,993	8.75
15	419.976,377 298.637,993	16	419.976,008 298.638,501	0.628
16	419.976,008 298.638,501	1	419.971,286 298.638,813	4.732

\*\* Lungimile segmentelor sunt determinate în planul de proiecție Stereo 70 și sunt rotunjite la 1 milimetru.

\*\*\* Distanța dintre puncte este formată din segmente cumulate ce sunt mai mici decât valoarea 1 milimetru.



**DATE DESPRE IMOBILUL NR. 15497**

Oficiul de Cadastru și Publicitate Imobiliară DOLJ  
Biroul de Cadastru și Publicitate Imobiliară Craiova

**A. Partea I. Descrierea imobilului**

TEREN Intravilan

Nr. CF vechi:127

Nr. cadastral vechi:193

Adresa: Loc. Leu, Jud. Dolj, T119, P2393

Nr. Crt	Nr cadastral Nr. topografic	Suprafața* (mp)	Observații / Referințe
A1	33929	Din acte: 1.899 Masurata: 2.072	Sector cadastral:13 Teren imprejmuit;

**Construcții**

Crt	Nr cadastral Nr. topografic	Adresa	Observații / Referințe
A1.1		Loc. Leu, Jud. Dolj	Nr. niveluri:1; S. construita la sol:76 mp; CASA DE LOCUIT, CONSTRUITA DIN CARAMIDA, ACOPERITA CU TABLA
A1.2		Loc. Leu, Jud. Dolj	Nr. niveluri:1; S. construita la sol:32 mp; CONSTRUCTIE ANEXA
A1.3		Loc. Leu, Jud. Dolj	Nr. niveluri:1; S. construita la sol:78 mp; CONSTRUCTIE ANEXA
A1.4		Loc. Leu, Jud. Dolj	Nr. niveluri:1; S. construita la sol:32 mp; CONSTRUCTIE ANEXA
A1.5		Loc. Leu, Jud. Dolj	Nr. niveluri:1; S. construita la sol:30 mp; CONSTRUCTIE ANEXA
A1.6		Loc. Leu, Jud. Dolj	Nr. niveluri:1; S. construita la sol:51 mp; CONSTRUCTIE ANEXA

**B. Partea II. Proprietari și acte**

Inscrieri privitoare la dreptul de proprietate și alte drepturi reale	Referințe	
<b>44 / 06/01/2004</b>		
Act Notarial nr. 6278, din 01/01/2003 emis de NP TUDOR M.D.;		
B1	Intabulare, drept de PROPRIETATE, dobandit prin Conventie, cota actuala 872/2072, cota initiala 872/2072 1) <b>BUIEA CRISTIAN</b> , necasatorit	A1
Act Notarial nr. 6275, din 01/01/2003 emis de NP TUDOR M.D.;		
B2	Intabulare, drept de PROPRIETATE, dobandit prin Conventie, cota actuala 1200/2072, cota initiala 1200/2072 1) <b>BUIEA CRISTIAN</b> , necasatorit	A1
/		
Act Normativ nr. LEGEA 7, din 13/03/1996 emis de GUVERNUL ROMANIEI;		
B3	Intabulare, drept de PROPRIETATE, dobandit prin Lege, cota actuala 1/1, cota initiala 1/1 1) <b>BUIEA CRISTIAN</b> , necasatorit	A1.1, A1.2, A1.3, A1.4, A1.5, A1.6

**C. Partea III. SARCINI .**

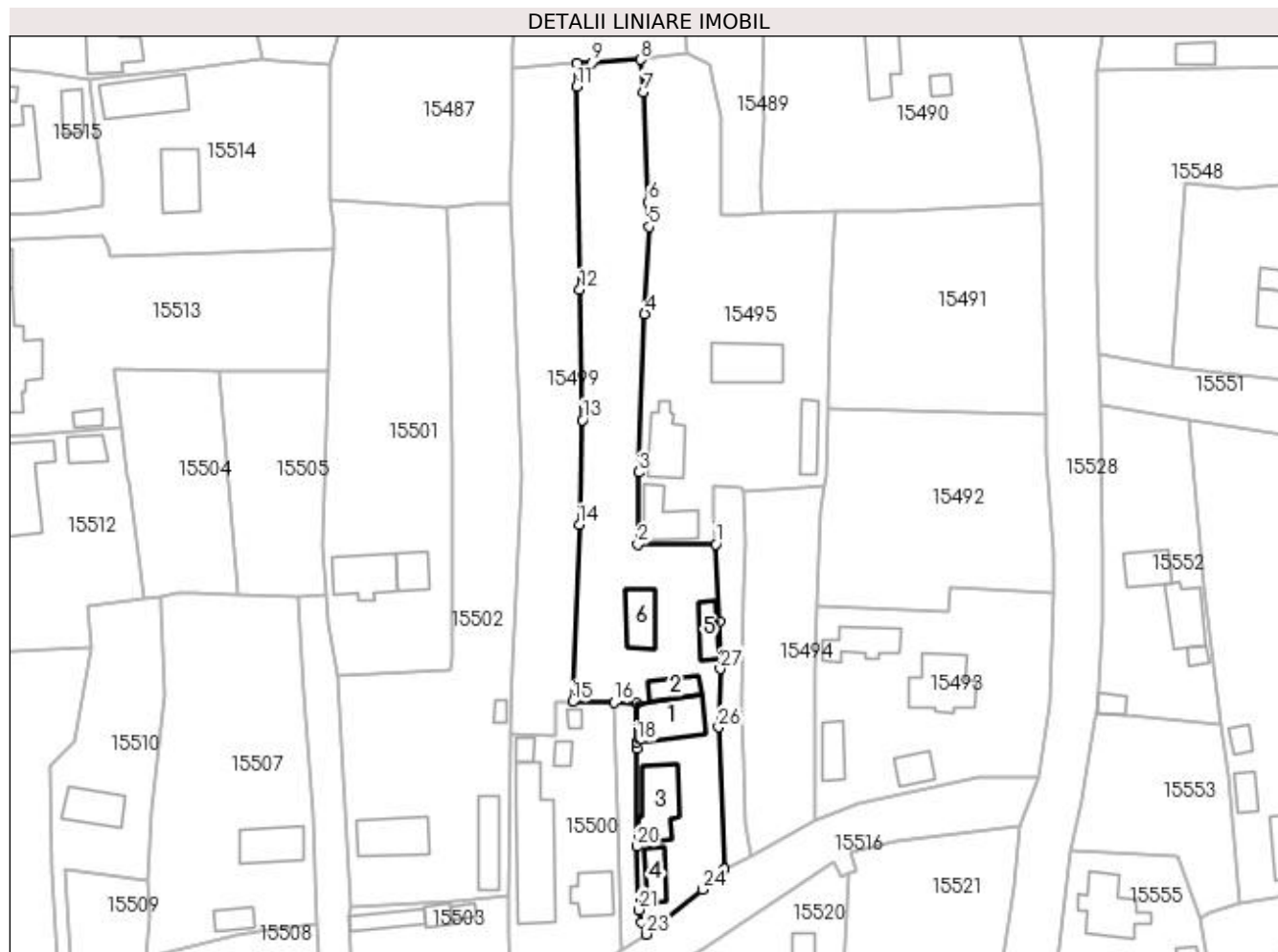
Inscrieri privind dezmembramintele dreptului de proprietate, drepturi reale de garanție și sarcini	Referințe
NU SUNT	

## Anexa Nr. 1 La Partea I

## Teren

Nr cadastral	Suprafața (mp)*	Observații / Referințe
33929	Din acte: 1.899 Masurata: 2.072	

\* Suprafața este determinată în planul de proiecție Stereo 70.



## Date referitoare la teren

Crt	Categorie folosință	Intra vilan	Suprafața (mp)	Tarla	Parcelă	Nr. topo	Observații / Referințe
1	curți constructii	DA	2.072	119	2393	-	

## Date referitoare la construcții

Crt	Număr	Destinație construcție	Supraf. (mp)	Situație juridică	Observații / Referințe
A1.1		construcții de locuințe	76	Cu acte	Nr. niveluri:1; S. construita la sol:76 mp; CASA DE LOCUIT, CONSTRUITA DIN CARAMIDA, ACOPERITA CU TABLA
A1.2		construcții anexa	32	Cu acte	Nr. niveluri:1; S. construita la sol:32 mp; CONSTRUCTIE ANEXA
A1.3		construcții anexa	78	Cu acte	Nr. niveluri:1; S. construita la sol:78 mp; CONSTRUCTIE ANEXA
A1.4		construcții anexa	32	Cu acte	Nr. niveluri:1; S. construita la sol:32 mp; CONSTRUCTIE ANEXA
A1.5		construcții anexa	30	Cu acte	Nr. niveluri:1; S. construita la sol:30 mp; CONSTRUCTIE ANEXA
A1.6		construcții anexa	51	Cu acte	Nr. niveluri:1; S. construita la sol:51 mp; CONSTRUCTIE ANEXA

## Lungime Segmente

1) Valorile lungimilor segmentelor sunt obținute din proiecție în plan.

Punct început	X / Y	Punct sfârșit	X / Y	Lungime segment (** (m)
1	419.971,523 298.628,962	2	419.958,202 298.628,89	13.321
3	419.958,341 298.641,273	4	419.959,386 298.668,369	27.116
5	419.960,082 298.683,3	6	419.959,965 298.687,532	4.234
7	419.959,124 298.706,414	8	419.958,595 298.711,918	5.529
9	419.950,306 298.711,406	10	419.947,715 298.711,377	2.591
11	419.947,719 298.707,301	12	419.948,252 298.672,564	34.741
13	419.948,694 298.650,231	14	419.948,187 298.632,289	17.949
15	419.947,006 298.601,974	16	419.954,101 298.601,864	7.096
17	419.957,983 298.601,71	18	419.958,072 298.595,099	6.612
19	419.958,021 298.594,018	20	419.957,962 298.577,194	16.824
21	419.958,299 298.566,357	22	419.958,813 298.564,147	2.269
23	419.959,639 298.562,163	24	419.969,299 298.569,829	12.332
25	419.973,073 298.573,335	26	419.972,028 298.597,624	24.311
27	419.972,284 298.607,6	28	419.972,241 298.615,783	8.183

Punct început	X / Y	Punct sfârșit	X / Y	Lungime segment (** (m)
2	419.958,202 298.628,89	3	419.958,341 298.641,273	12.384
4	419.959,386 298.668,369	5	419.960,082 298.683,3	14.947
6	419.959,965 298.687,532	7	419.959,124 298.706,414	18.901
8	419.958,595 298.711,918	9	419.950,306 298.711,406	8.305
10	419.947,715 298.711,377	11	419.947,719 298.707,301	4.076
12	419.948,252 298.672,564	13	419.948,694 298.650,231	22.337
14	419.948,187 298.632,289	15	419.947,006 298.601,974	30.338
16	419.954,101 298.601,864	17	419.957,983 298.601,71	3.886
18	419.958,072 298.595,099	19	419.958,021 298.594,018	1.082
20	419.957,962 298.577,194	21	419.958,299 298.566,357	10.842
22	419.958,813 298.564,147	23	419.959,639 298.562,163	2.149
24	419.969,299 298.569,829	25	419.973,073 298.573,335	5.151
26	419.972,028 298.597,624	27	419.972,284 298.607,6	9.979
28	419.972,241 298.615,783	1	419.971,523 298.628,962	13.199

\*\* Lungimile segmentelor sunt determinate în planul de proiecție Stereo 70 și sunt rotunjite la 1 milimetru.

\*\*\* Distanța dintre puncte este formată din segmente cumulate ce sunt mai mici decât valoarea 1 milimetru.





**DATE DESPRE IMOBILUL NR. 15498**

Oficiul de Cadastru și Publicitate Imobiliară DOLJ  
Biroul de Cadastru și Publicitate Imobiliară Craiova

**A. Partea I. Descrierea imobilului**

TEREN Intravilan

Adresa: Loc. Leu, Jud. Dolj, T119, DC 2389/2

Nr. Crt	Nr cadastral Nr. topografic	Suprafața* (mp)	Observații / Referințe
A1		142	Sector cadastral:13 Teren neimprejmuit;

**B. Partea II. Proprietari și acte**

Inscrieri privitoare la dreptul de proprietate și alte drepturi reale		Referințe
/		
Act Normativ nr. LEGEA 7, din 13/03/1996 emis de PARLAMENTUL ROMANIEI;		
B1	Inscrierea provizorie, drept de PROPRIETATE, dobandit prin Lege, cota actuala 1/1, cota initiala 1/1 1) NEIDENTIFICAT NEIDENTIFICAT	A1

**C. Partea III. SARCINI .**

Inscrieri privind dezmembramintele dreptului de proprietate, drepturi reale de garanție și sarcini	Referințe
NU SUNT	

## Anexa Nr. 1 La Partea I

## Teren

Nr cadastral	Suprafața (mp)*	Observații / Referințe
	142	

\* Suprafața este determinată în planul de proiecție Stereo 70.



## Date referitoare la teren

Crt	Categorie folosință	Intra vilan	Suprafața (mp)	Tarla	Parcelă	Nr. topo	Observații / Referințe
1	drum	DA	142	119	DC 2389/2	-	

## Lungime Segmente

1) Valorile lungimilor segmentelor sunt obținute din proiecție în plan.

Punct început	X / Y	Punct sfârșit	X / Y	Lungime segment (** (m)
1	419.954,101 298.601,864	2	419.954,663 298.582,967	18.905
2	419.954,663 298.582,967	3	419.955,384 298.559,292	23.686
3	419.955,384 298.559,292	4	419.959,639 298.562,163	5.133
4	419.959,639 298.562,163	5	419.958,813 298.564,147	2.149
5	419.958,813 298.564,147	6	419.958,299 298.566,357	2.269

Punct început	X / Y	Punct sfârșit	X / Y	Lungime segment (** (m)
6	419.958,299 298.566,357	7	419.957,962 298.577,194	10.842
7	419.957,962 298.577,194	8	419.958,021 298.594,018	16.824
8	419.958,021 298.594,018	9	419.958,072 298.595,099	1.082
9	419.958,072 298.595,099	10	419.957,983 298.601,71	6.612
10	419.957,983 298.601,71	1	419.954,101 298.601,864	3.886

\*\* Lungimile segmentelor sunt determinate în planul de proiecție Stereo 70 și sunt rotunjite la 1 milimetru.

\*\*\* Distanța dintre puncte este formată din segmente cumulate ce sunt mai mici decât valoarea 1 milimetru.



**DATE DESPRE IMOBILUL NR. 15499**

Oficiul de Cadastru și Publicitate Imobiliară DOLJ  
Biroul de Cadastru și Publicitate Imobiliară Craiova

**A. Partea I. Descrierea imobilului**

TEREN Intravilan

Adresa: Loc. Leu, Jud. Dolj, T119, P2395/1, 2395/2, 2395/2

Nr. Crt	Nr cadastral Nr. topografic	Suprafața* (mp)	Observații / Referințe
A1		Din acte: 1.323 Masurata: 1.221	Sector cadastral:13 Teren neimprejmuit;

**B. Partea II. Proprietari și acte**

Inscrieri privitoare la dreptul de proprietate și alte drepturi reale	Referințe
/	
Act Administrativ nr. TDP 3140, din 17/01/2005 emis de CONSILIUL JUDETEAN DOLJ (CERTIFICAT DE DECES SERIA D9 NR. 898937);	
B1	A1
Intabulare, drept de PROPRIETATE, dobandit prin Reconstituire, cota actuala 1/1, cota initiala 1/1 1) <b>BUIA ELISABETA</b> DEFUNCT:Da	

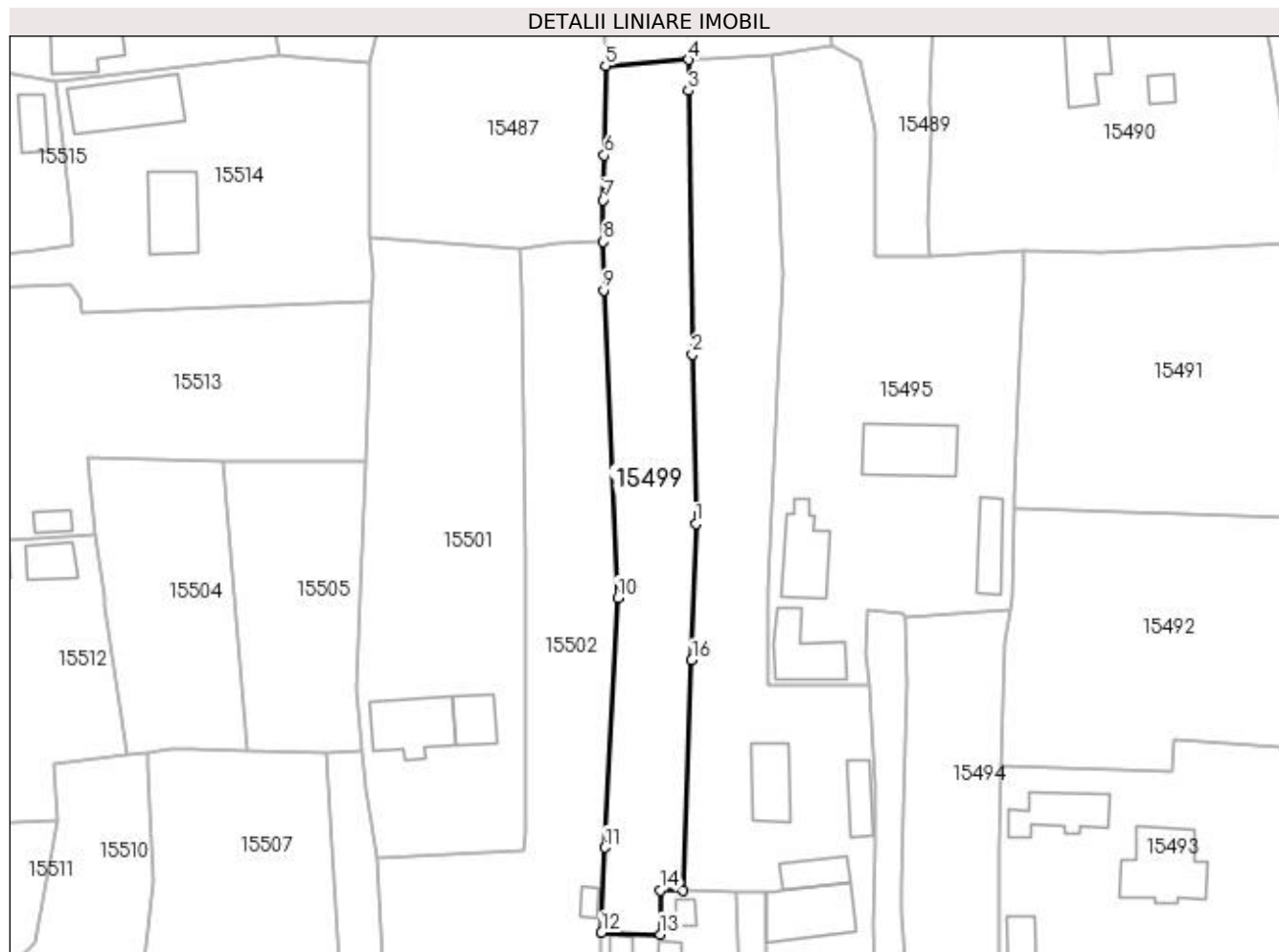
**C. Partea III. SARCINI .**

Inscrieri privind dezmembramintele dreptului de proprietate, drepturi reale de garanție și sarcini	Referințe
NU SUNT	

**Anexa Nr. 1 La Partea I****Teren**

Nr cadastral	Suprafața (mp)*	Observații / Referințe
	Din acte: 1.323	
	Masurata: 1.221	

\* Suprafața este determinată în planul de proiecție Stereo 70.

**Date referitoare la teren**

Crt	Categorie folosință	Intra vilan	Suprafața (mp)	Tarla	Parcelă	Nr. topo	Observații / Referințe
1	arabil	DA	891	119	2395/1	-	
2	vie	DA	185	119	2395/2	-	
3	vie	DA	145	119	2395/2	-	

**Lungime Segmente**

1) Valorile lungimilor segmentelor sunt obținute din proiecție în plan.

Punct început	X / Y	Punct sfârșit	X / Y	Lungime segment (** (m)
1	419.948,694 298.650,231	2	419.948,252 298.672,564	22.337
2	419.948,252 298.672,564	3	419.947,719 298.707,301	34.741
3	419.947,719 298.707,301	4	419.947,715 298.711,377	4.076

Punct început	X / Y	Punct sfârșit	X / Y	Lungime segment (** (m)
4	419.947,715 298.711,377	5	419.936,823 298.710,583	10.921
5	419.936,823 298.710,583	6	419.936,665 298.698,77	11.814
6	419.936,665 298.698,77	7	419.936,503 298.692,854	5.918
7	419.936,503 298.692,854	8	419.936,531 298.687,412	5.442
8	419.936,531 298.687,412	9	419.936,565 298.680,98	6.432
9	419.936,565 298.680,98	10	419.938,412 298.640,523	40.499
10	419.938,412 298.640,523	11	419.936,765 298.607,593	32.971
11	419.936,765 298.607,593	12	419.936,295 298.596,396	11.207
12	419.936,295 298.596,396	13	419.944,032 298.596,173	7.741
13	419.944,032 298.596,173	14	419.943,983 298.601,962	5.789
14	419.943,983 298.601,962	15	419.947,006 298.601,974	3.023
15	419.947,006 298.601,974	16	419.948,187 298.632,289	30.338
16	419.948,187 298.632,289	1	419.948,694 298.650,231	17.949

\*\* Lungimile segmentelor sunt determinate în planul de proiecție Stereo 70 și sunt rotunjite la 1 milimetru.

\*\*\* Distanța dintre puncte este formată din segmente cumulate ce sunt mai mici decât valoarea 1 milimetru.





**DATE DESPRE IMOBILUL NR. 15500**

Oficiul de Cadastru și Publicitate Imobiliară DOLJ  
Biroul de Cadastru și Publicitate Imobiliară Craiova

**A. Partea I. Descrierea imobilului**

TEREN Intravilan

Adresa: Loc. Leu, Jud. Dolj, T119, P2394, 2394/1

Nr. Crt	Nr cadastral Nr. topografic	Suprafața* (mp)	Observații / Referințe
A1	30096	Din acte: 838 Masurata: 878	Sector cadastral:13 Teren neimpregmuit;

**Construcții**

Crt	Nr cadastral Nr. topografic	Adresa	Observații / Referințe
A1.1		Loc. Leu, Jud. Dolj, TARLA 119, PARCELELE 2394, 2394/1	Nr. niveluri:1; S. construita la sol:48 mp; ESTE COMPUSA DIN HOL, DOUA CAMERE, VERANDA SI BECI
A1.2		Loc. Leu, Jud. Dolj, TARLA 119, PARCELELE 2394, 2394/1	Nr. niveluri:1; S. construita la sol:162 mp; ESTE COMPUSA DIN: BUCATARIE, TREI CAMERE, SALA
A1.3		Loc. Leu, Jud. Dolj, TARLA 119, PARCELELE 2394, 2394/1	Nr. niveluri:1; S. construita la sol:13 mp; CONSTRUCTIE ANEXA
A1.4		Loc. Leu, Jud. Dolj, TARLA 119, PARCELELE 2394, 2394/1	Nr. niveluri:1; S. construita la sol:13 mp; CONSTRUCTIE ANEXA
A1.5		Loc. Leu, Jud. Dolj	Nr. niveluri:1; S. construita la sol:8 mp; CONSTRUCTIE ANEXA

**B. Partea II. Proprietari și acte**

Inscrieri privitoare la dreptul de proprietate și alte drepturi reale		Referințe
<b>80699 / 17/12/2010</b>		
Act Notarial nr. CONTRACT DE VANZARE CUMPARARE CU CLAUZA DE INTRETINERE AUT. NR. 7123, din 15/12/2010 emis de NP TUDOR MD;		
B1	Intabulare, drept de PROPRIETATE, dobandit prin Conventie, cota actuala 1/1, cota initiala 1/1 1) <b>BUIA IONEL</b> 2) <b>BUIA CLAUDIA ELENA</b>	A1, A1.1, A1.2
/		
Act Normativ nr. LEGEA 7, din 13/03/1996 emis de GUVERNUL ROMANIEI;		
B2	Intabulare, drept de PROPRIETATE, dobandit prin Lege, cota actuala 1/1, cota initiala 1/1 1) <b>BUIA CLAUDIA ELENA</b> 2) <b>BUIA IONEL</b>	A1.3, A1.4, A1.5

**C. Partea III. SARCINI**

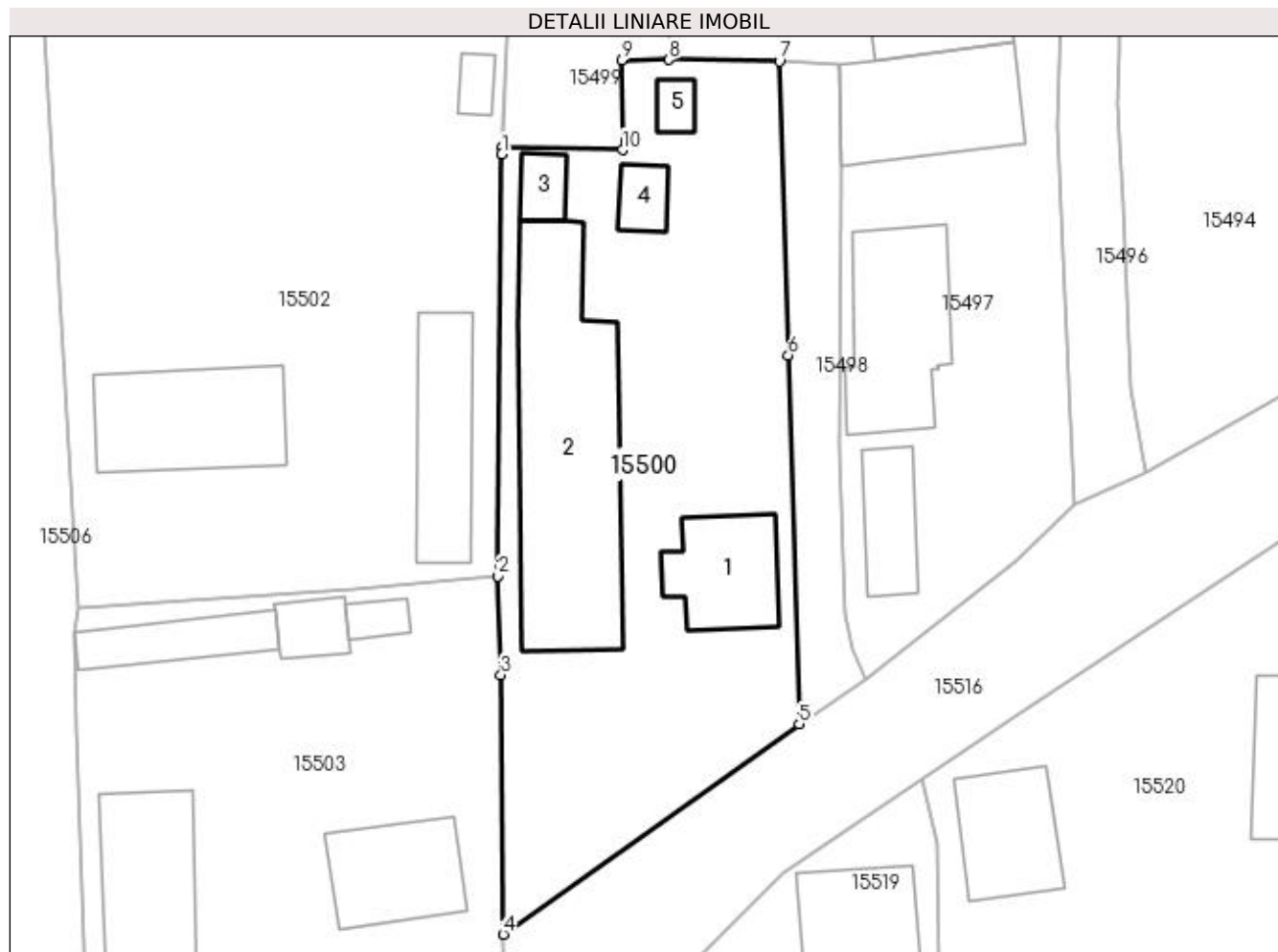
Inscrieri privind dezmembramintele dreptului de proprietate, drepturi reale de garanție și sarcini		Referințe
<b>80699 / 17/12/2010</b>		
Act Notarial nr. CONTRACT DE VANZARE CUMPARARE CU CLAUZA DE INTRETINERE AUT. NR. 7123, din 15/12/2010 emis de NP TUDOR MD;		
C1	Intabulare, drept de UZUFRACT VIAGER, dobandit prin Conventie, cota actuala 1/1, cota initiala 1/1 1) <b>BUIA CONSTANTIN</b> 2) <b>BUIA RADA</b>	A1, A1.1, A1.2

## Anexa Nr. 1 La Partea I

## Teren

Nr cadastral	Suprafața (mp)*	Observații / Referințe
30096	Din acte: 838 Masurata: 878	

\* Suprafața este determinată în planul de proiecție Stereo 70.



## Date referitoare la teren

Crt	Categorie folosință	Intra vilan	Suprafața (mp)	Tarla	Parcelă	Nr. topo	Observații / Referințe
1	curți constructii	DA	878	119	2394, 2394/1	-	

## Date referitoare la construcții

Crt	Număr	Destinație construcție	Supraf. (mp)	Situație juridică	Observații / Referințe
A1.1		construcții de locuințe	48	Cu acte	Nr. niveluri:1; S. construita la sol:48 mp; ESTE COMPUSA DIN HOL, DOUA CAMERE, VERANDA SI BECI
A1.2		construcții de locuințe	162	Cu acte	Nr. niveluri:1; S. construita la sol:162 mp; ESTE COMPUSA DIN: BUCATARIE, TREI CAMERE, SALA
A1.3		construcții anexa	13	Cu acte	Nr. niveluri:1; S. construita la sol:13 mp; CONSTRUCTIE ANEXA
A1.4		construcții anexa	13	Cu acte	Nr. niveluri:1; S. construita la sol:13 mp; CONSTRUCTIE ANEXA
A1.5		construcții anexa	8	Cu acte	Nr. niveluri:1; S. construita la sol:8 mp; CONSTRUCTIE ANEXA

**Lungime Segmente**

1) Valorile lungimilor segmentelor sunt obținute din proiecție în plan.

Punct început	X / Y	Punct sfârșit	X / Y	Lungime segment (** (m)
1	419.936,274 298.595,904	2	419.936,017 298.568,783	27.122
2	419.936,017 298.568,783	3	419.936,215 298.562,444	6.342
3	419.936,215 298.562,444	4	419.936,363 298.545,78	16.665
4	419.936,363 298.545,78	5	419.955,384 298.559,292	23.332
5	419.955,384 298.559,292	6	419.954,663 298.582,967	23.686
6	419.954,663 298.582,967	7	419.954,101 298.601,864	18.905
7	419.954,101 298.601,864	8	419.947,006 298.601,974	7.096
8	419.947,006 298.601,974	9	419.943,983 298.601,962	3.023
9	419.943,983 298.601,962	10	419.944,032 298.596,173	5.789
10	419.944,032 298.596,173	11	419.936,295 298.596,396	7.741
11	419.936,295 298.596,396	1	419.936,274 298.595,904	0.493

\*\* Lungimile segmentelor sunt determinate în planul de proiecție Stereo 70 și sunt rotunjite la 1 milimetru.

\*\*\* Distanța dintre puncte este formată din segmente cumulate ce sunt mai mici decât valoarea 1 milimetru.



**DATE DESPRE IMOBILUL NR. 15501**

Oficiul de Cadastru și Publicitate Imobiliară DOLJ  
Biroul de Cadastru și Publicitate Imobiliară Craiova

**A. Partea I. Descrierea imobilului**

TEREN Intravilan

Adresa: Loc. Leu, Nr. 252, Jud. Dolj, T119, P2415, 2415/1,2415/1

Nr. Crt	Nr cadastral Nr. topografic	Suprafața* (mp)	Observații / Referințe
A1		Din acte: 1.620 Masurata: 1.686	Sector cadastral:13 Teren imprejmuit;

**Construcții**

Crt	Nr cadastral Nr. topografic	Adresa	Observații / Referințe
A1.1		Loc. Leu, Jud. Dolj	Nr. niveluri:1; S. construita la sol:75 mp; CASA DE LOCUIT, CONSTRUITA DIN CARAMIDA, ACOPERITA CU TIGLA
A1.2		Loc. Leu, Jud. Dolj	Nr. niveluri:1; S. construita la sol:35 mp; CONSTRUCTIE ANEXA

**B. Partea II. Proprietari și acte**

Inscrieri privitoare la dreptul de proprietate și alte drepturi reale		Referințe
/		
Act Administrativ nr. TDP 16976, din 13/11/2012 emis de CONSILIUL JUDETEAN DOLJ;		
B1	Intabulare, drept de PROPRIETATE, dobandit prin Reconstituire, cota actuala 1/1, cota initiala 1/1 1) STĂICUȘI CONSTANTIN , LIPSĂ CNP 2) SANDU RADA , LIPSĂ CNP 3) TURCU MARIA , LIPSĂ CNP 4) STĂICUȘI MARIN , LIPSĂ CNP 5) GRIGORIE CONSTANȚA, LIPSĂ CNP	A1
Act Normativ nr. LEGEA 7, din 13/03/1996 emis de GUVERNUL ROMANIEI;		
B2	Intabulare, drept de PROPRIETATE, dobandit prin Lege, cota actuala 1/1, cota initiala 1/1 1) STĂICUȘI MARIN , LIPSĂ CNP 2) STĂICUȘI CONSTANTIN , LIPSĂ CNP 3) SANDU RADA , LIPSĂ CNP 4) GRIGORIE CONSTANȚA, LIPSĂ CNP 5) TURCU MARIA , LIPSĂ CNP	A1.1, A1.2

**C. Partea III. SARCINI .**

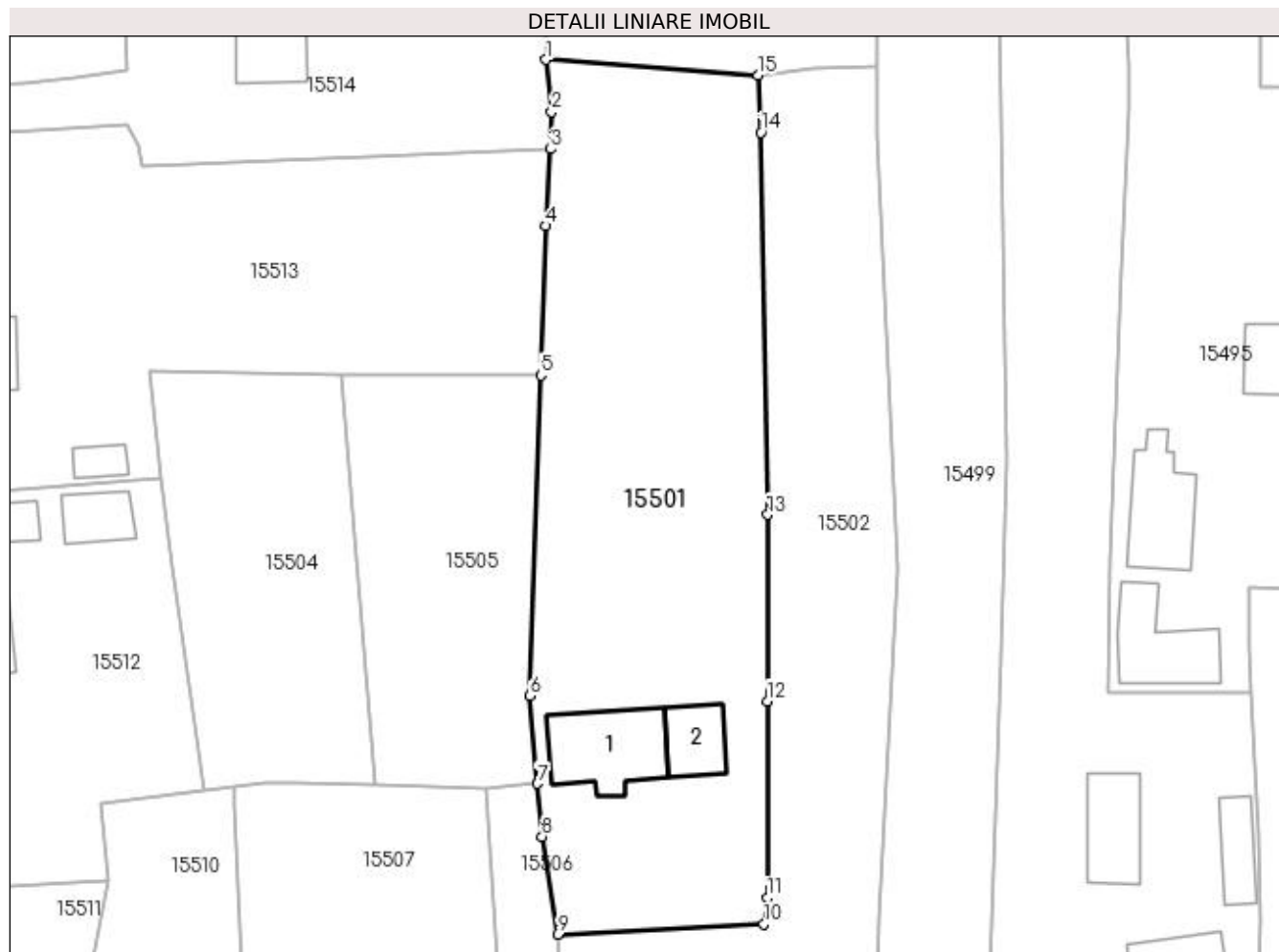
Inscrieri privind dezmembramintele dreptului de proprietate, drepturi reale de garanție și sarcini	Referințe
NU SUNT	

## Anexa Nr. 1 La Partea I

## Teren

Nr cadastral	Suprafața (mp)*	Observații / Referințe
	Din acte: 1.620 Masurata: 1.686	

\* Suprafața este determinată în planul de proiecție Stereo 70.



## Date referitoare la teren

Crt	Categorie folosință	Intravilan	Suprafața (mp)	Tarla	Parcelă	Nr. topo	Observații / Referințe
1	curți constructii	DA	490	119	2415	-	
2	arabil	DA	573	119	2415/1	-	
3	vie	DA	623	119	2415/1	-	

## Date referitoare la construcții

Crt	Număr	Destinație construcție	Supraf. (mp)	Situație juridică	Observații / Referințe
A1.1		construcții de locuințe	75	Cu acte	Nr. niveluri:1; S. construită la sol:75 mp; CASA DE LOCUIT, CONSTRUITA DIN CARAMIDA, ACOPERITA CU TIGLA
A1.2		construcții anexa	35	Cu acte	Nr. niveluri:1; S. construită la sol:35 mp; CONSTRUCTIE ANEXA

## Lungime Segmente

1) Valorile lungimilor segmentelor sunt obținute din proiecție în plan.

Punct început	X / Y	Punct sfârșit	X / Y	Lungime segment (** (m)
1	419.905,631 298.687,977	2	419.906,159 298.683,108	4.898

Punct început	X / Y	Punct sfârşit	X / Y	Lungime segment (** (m)
2	419.906,159 298.683,108	3	419.906,077 298.679,634	3.475
3	419.906,077 298.679,634	4	419.905,629 298.672,467	7.181
4	419.905,629 298.672,467	5	419.905,141 298.658,508	13.967
5	419.905,141 298.658,508	6	419.904,096 298.628,583	29.944
6	419.904,096 298.628,583	7	419.904,819 298.620,392	8.223
7	419.904,819 298.620,392	8	419.905,254 298.615,458	4.953
8	419.905,254 298.615,458	9	419.906,72 298.606,33	9.245
9	419.906,72 298.606,33	10	419.925,96 298.607,281	19.263
10	419.925,96 298.607,281	11	419.926,281 298.609,737	2.477
11	419.926,281 298.609,737	12	419.926,271 298.628,101	18.364
12	419.926,271 298.628,101	13	419.926,324 298.645,496	17.395
13	419.926,324 298.645,496	14	419.925,691 298.681,19	35.7
14	419.925,691 298.681,19	15	419.925,435 298.686,543	5.359
15	419.925,435 298.686,543	1	419.905,631 298.687,977	19.856

\*\* Lungimile segmentelor sunt determinate în planul de proiecție Stereo 70 și sunt rotunjite la 1 milimetru.

\*\*\* Distanța dintre puncte este formată din segmente cumulate ce sunt mai mici decât valoarea 1 milimetru.





**DATE DESPRE IMOBILUL NR. 15502**

Oficiul de Cadastru și Publicitate Imobiliară DOLJ  
Biroul de Cadastru și Publicitate Imobiliară Craiova

**A. Partea I. Descrierea imobilului**

TEREN Intravilan

Adresa: Loc. Leu, Nr. 251, Jud. Dolj, T119, P2397, 2397/1, 2397/2

Nr. Crt	Nr cadastral Nr. topografic	Suprafața* (mp)	Observații / Referințe
A1		Din acte: 2.013 Masurata: 2.022	Sector cadastral:13 Teren imprejmuit;

**Construcții**

Crt	Nr cadastral Nr. topografic	Adresa	Observații / Referințe
A1.1		Loc. Leu, Jud. Dolj	Nr. niveluri:1; S. construita la sol:78 mp; CASA DE LOCUIT, CONSTRUITA DIN CARAMIDA, ACOPERITA CU TABLA
A1.2		Loc. Leu, Jud. Dolj	Nr. niveluri:1; S. construita la sol:56 mp; CONSTRUCTIE ANEXA
A1.3		Loc. Leu, Jud. Dolj	Nr. niveluri:1; S. construita la sol:8 mp; CONSTRUCTIE ANEXA

**B. Partea II. Proprietari și acte**

Inscrieri privitoare la dreptul de proprietate și alte drepturi reale		Referințe
/		
Act Administrativ nr. TDP 16976, din 13/11/2012 emis de CONSILIUL JUDETEAN DOLJ;		
B1	Intabulare, drept de PROPRIETATE, dobandit prin Reconstituire, cota actuala 1/1, cota initiala 1/1 1) GRIGORIE CONSTANȚA , LIPSĂ CNP 2) TURCU MARIA , LIPSĂ CNP 3) STĂICUȘI MARIN , LIPSĂ CNP 4) STĂICUȘI CONSTANTIN , LIPSĂ CNP 5) SANDU RADA, LIPSĂ CNP	A1
Act Normativ nr. LEGEA 7, din 13/03/1996 emis de GUVERNUL ROMANIEI;		
B2	Intabulare, drept de PROPRIETATE, dobandit prin Lege, cota actuala 1/1, cota initiala 1/1 1) GRIGORIE CONSTANȚA , LIPSĂ CNP 2) TURCU MARIA , LIPSĂ CNP 3) STĂICUȘI MARIN , LIPSĂ CNP 4) STĂICUȘI CONSTANTIN , LIPSĂ CNP 5) SANDU RADA, LIPSĂ CNP	A1.1, A1.2, A1.3

**C. Partea III. SARCINI .**

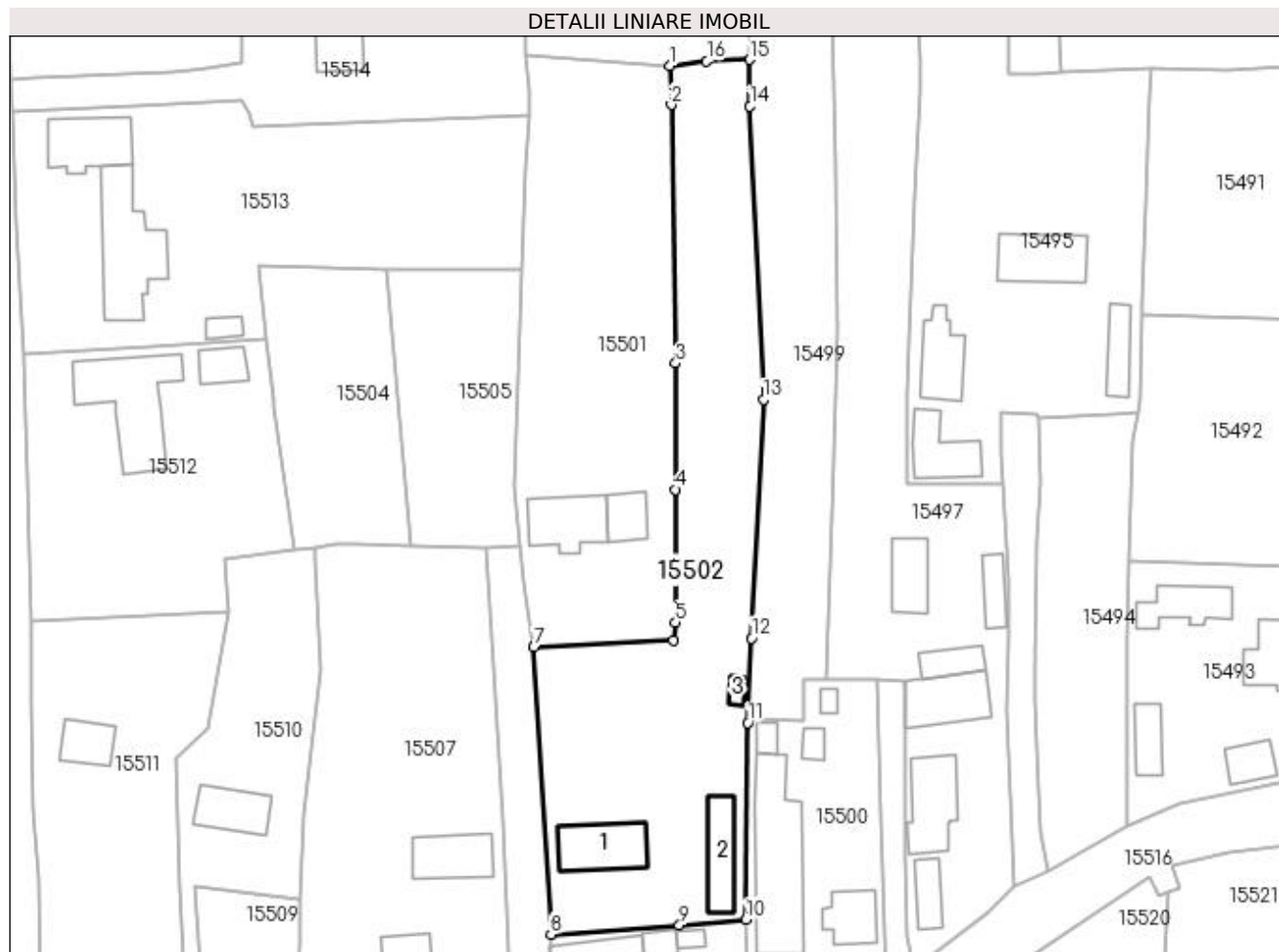
Inscrieri privind dezmembramintele dreptului de proprietate, drepturi reale de garanție și sarcini	Referințe
NU SUNT	

## Anexa Nr. 1 La Partea I

## Teren

Nr cadastral	Suprafața (mp)*	Observații / Referințe
	Din acte: 2.013	
	Masurata: 2.022	

\* Suprafața este determinată în planul de proiecție Stereo 70.



## Date referitoare la teren

Crt	Categorie folosință	Intra vilan	Suprafața (mp)	Tarla	Parcelă	Nr. topo	Observații / Referințe
1	curți construcții	DA	597	119	2397	-	
2	vie	DA	530	119	2397/1	-	
3	arabil	DA	895	119	2397/2	-	

## Date referitoare la construcții

Crt	Număr	Destinație construcție	Supraf. (mp)	Situație juridică	Observații / Referințe
A1.1		construcții de locuințe	78	Cu acte	Nr. niveluri:1; S. construita la sol:78 mp; CASA DE LOCUIT, CONSTRUITA DIN CARAMIDA, ACOPERITA CU TABLA
A1.2		construcții anexa	56	Cu acte	Nr. niveluri:1; S. construita la sol:56 mp; CONSTRUCTIE ANEXA
A1.3		construcții anexa	8	Cu acte	Nr. niveluri:1; S. construita la sol:8 mp; CONSTRUCTIE ANEXA

## Lungime Segmente

1) Valorile lungimilor segmentelor sunt obținute din proiecție în plan.

Punct început	X / Y	Punct sfârșit	X / Y	Lungime segment (** (m)

Punct început	X / Y	Punct sfârșit	X / Y	Lungime segment (** (m)
1	419.925,435 298.686,543	2	419.925,691 298.681,19	5.359
2	419.925,691 298.681,19	3	419.926,324 298.645,496	35.7
3	419.926,324 298.645,496	4	419.926,271 298.628,101	17.395
4	419.926,271 298.628,101	5	419.926,281 298.609,737	18.364
5	419.926,281 298.609,737	6	419.925,96 298.607,281	2.477
6	419.925,96 298.607,281	7	419.906,72 298.606,33	19.263
7	419.906,72 298.606,33	8	419.909,079 298.566,727	39.673
8	419.909,079 298.566,727	9	419.926,822 298.567,971	17.787
9	419.926,822 298.567,971	10	419.936,017 298.568,783	9.231
10	419.936,017 298.568,783	11	419.936,274 298.595,904	27.122
11	419.936,274 298.595,904	12	419.936,765 298.607,593	11.699
12	419.936,765 298.607,593	13	419.938,412 298.640,523	32.971
13	419.938,412 298.640,523	14	419.936,565 298.680,98	40.499
14	419.936,565 298.680,98	15	419.936,531 298.687,412	6.432
15	419.936,531 298.687,412	16	419.930,579 298.687,246	5.955
16	419.930,579 298.687,246	1	419.925,435 298.686,543	5.192

\*\* Lungimile segmentelor sunt determinate în planul de proiecție Stereo 70 și sunt rotunjite la 1 milimetru.

\*\*\* Distanța dintre puncte este formată din segmente cumulate ce sunt mai mici decât valoarea 1 milimetru.



**DATE DESPRE IMOBILUL NR. 15503**

Oficiul de Cadastru și Publicitate Imobiliară DOLJ  
Biroul de Cadastru și Publicitate Imobiliară Craiova

**A. Partea I. Descrierea imobilului**

TEREN Intravilan

Adresa: Loc. Leu, Nr. 253, Jud. Dolj, T119, P2396

Nr. Crt	Nr cadastral Nr. topografic	Suprafața* (mp)	Observații / Referințe
A1		Din acte: 800 Masurata: 882	Sector cadastral:13 Teren imprejmuit;

**Construcții**

Crt	Nr cadastral Nr. topografic	Adresa	Observații / Referințe
A1.1		Loc. Leu, Jud. Dolj	Nr. niveluri:2; S. construita la sol:52 mp; CASA DE LOCUIT, CONSTRUITA DIN CARAMIDA, ACOPERITA CU TABLA
A1.2		Loc. Leu, Jud. Dolj	Nr. niveluri:1; S. construita la sol:79 mp; CONSTRUCTIE ANEXA
A1.3		Loc. Leu, Jud. Dolj	Nr. niveluri:1; S. construita la sol:16 mp; CONSTRUCTIE ANEXA
A1.4		Loc. Leu, Jud. Dolj	Nr. niveluri:1; S. construita la sol:32 mp; CONSTRUCTIE ANEXA
A1.5		Loc. Leu, Jud. Dolj	Nr. niveluri:1; S. construita la sol:9 mp; CONSTRUCTIE ANEXA

**B. Partea II. Proprietari și acte**

Inscrieri privitoare la dreptul de proprietate și alte drepturi reale	Referințe
/	
Act Administrativ nr. TDP 2523, din 21/10/2003 emis de CONSILIUL JUDETEAN DOLJ;	
B1	A1
Intabulare, drept de PROPRIETATE, dobandit prin Reconstituire, cota actuala 1/1, cota initiala 1/1 1) STACUSI ROMUL	
Act Normativ nr. LEGEA 7, din 13/03/1996 emis de GUVERNUL ROMANIEI;	
B2	A1.1, A1.2, A1.3, A1.4, A1.5
Intabulare, drept de PROPRIETATE, dobandit prin Lege, cota actuala 1/1, cota initiala 1/1 1) STACUSI ROMUL	

**C. Partea III. SARCINI .**

Inscrieri privind dezmembramintele dreptului de proprietate, drepturi reale de garanție și sarcini	Referințe
NU SUNT	

## Anexa Nr. 1 La Partea I

## Teren

Nr cadastral	Suprafața (mp)*	Observații / Referințe
	Din acte: 800 Masurata: 882	

\* Suprafața este determinată în planul de proiecție Stereo 70.



## Date referitoare la teren

Crt	Categorie folosință	Intra vilan	Suprafața (mp)	Tarla	Parcelă	Nr. topo	Observații / Referințe
1	curți constructii	DA	882	119	2396	-	

## Date referitoare la construcții

Crt	Număr	Destinație construcție	Supraf. (mp)	Situație juridică	Observații / Referințe
A1.1		construcții de locuințe	52	Cu acte	Nr. niveluri:2; S. construita la sol:52 mp; CASA DE LOCUIT, CONSTRUITA DIN CARAMIDA, ACOPERITA CU TABLA
A1.2		construcții anexa	79	Cu acte	Nr. niveluri:1; S. construita la sol:79 mp; CONSTRUCTIE ANEXA
A1.3		construcții anexa	16	Cu acte	Nr. niveluri:1; S. construita la sol:16 mp; CONSTRUCTIE ANEXA
A1.4		construcții anexa	32	Cu acte	Nr. niveluri:1; S. construita la sol:32 mp; CONSTRUCTIE ANEXA
A1.5		construcții anexa	9	Cu acte	Nr. niveluri:1; S. construita la sol:9 mp; CONSTRUCTIE ANEXA

**Lungime Segmente**

1) Valorile lungimilor segmentelor sunt obținute din proiecție în plan.

Punct început	X / Y	Punct sfârșit	X / Y	Lungime segment (** (m)
1	419.909,079 298.566,727	2	419.908,842 298.565,156	1.589
2	419.908,842 298.565,156	3	419.908,957 298.558,942	6.215
3	419.908,957 298.558,942	4	419.909,883 298.533,633	25.326
4	419.909,883 298.533,633	5	419.909,843 298.531,22	2.413
5	419.909,843 298.531,22	6	419.931,448 298.537,173	22.41
6	419.931,448 298.537,173	7	419.936,461 298.540,646	6.099
7	419.936,461 298.540,646	8	419.936,398 298.545,14	4.494
8	419.936,398 298.545,14	9	419.936,363 298.545,78	0.641
9	419.936,363 298.545,78	10	419.936,215 298.562,444	16.665
10	419.936,215 298.562,444	11	419.936,017 298.568,783	6.342
11	419.936,017 298.568,783	12	419.926,822 298.567,971	9.231
12	419.926,822 298.567,971	1	419.909,079 298.566,727	17.787

\*\* Lungimile segmentelor sunt determinate în planul de proiecție Stereo 70 și sunt rotunjite la 1 milimetru.

\*\*\* Distanța dintre puncte este formată din segmente cumulate ce sunt mai mici decât valoarea 1 milimetru.





**DATE DESPRE IMOBILUL NR. 15504**

Oficiul de Cadastru și Publicitate Imobiliară DOLJ  
Biroul de Cadastru și Publicitate Imobiliară Craiova

**A. Partea I. Descrierea imobilului**

TEREN Intravilan

Adresa: Loc. Leu, Jud. Dolj, T119, P2413

Nr. Crt	Nr cadastral Nr. topografic	Suprafața* (mp)	Observații / Referințe
A1		657	Sector cadastral:13 Teren neimprejmuit;

**B. Partea II. Proprietari și acte**

Inscrieri privitoare la dreptul de proprietate și alte drepturi reale		Referințe
/		
Act Normativ nr. LEGEA 7, din 13/03/1996 emis de PARLAMENTUL ROMANIEI;		
B1	Inscrierea provizorie, drept de PROPRIETATE, dobandit prin Lege, cota actuala 1/1, cota initiala 1/1 1) NEIDENTIFICAT NEIDENTIFICAT	A1

**C. Partea III. SARCINI .**

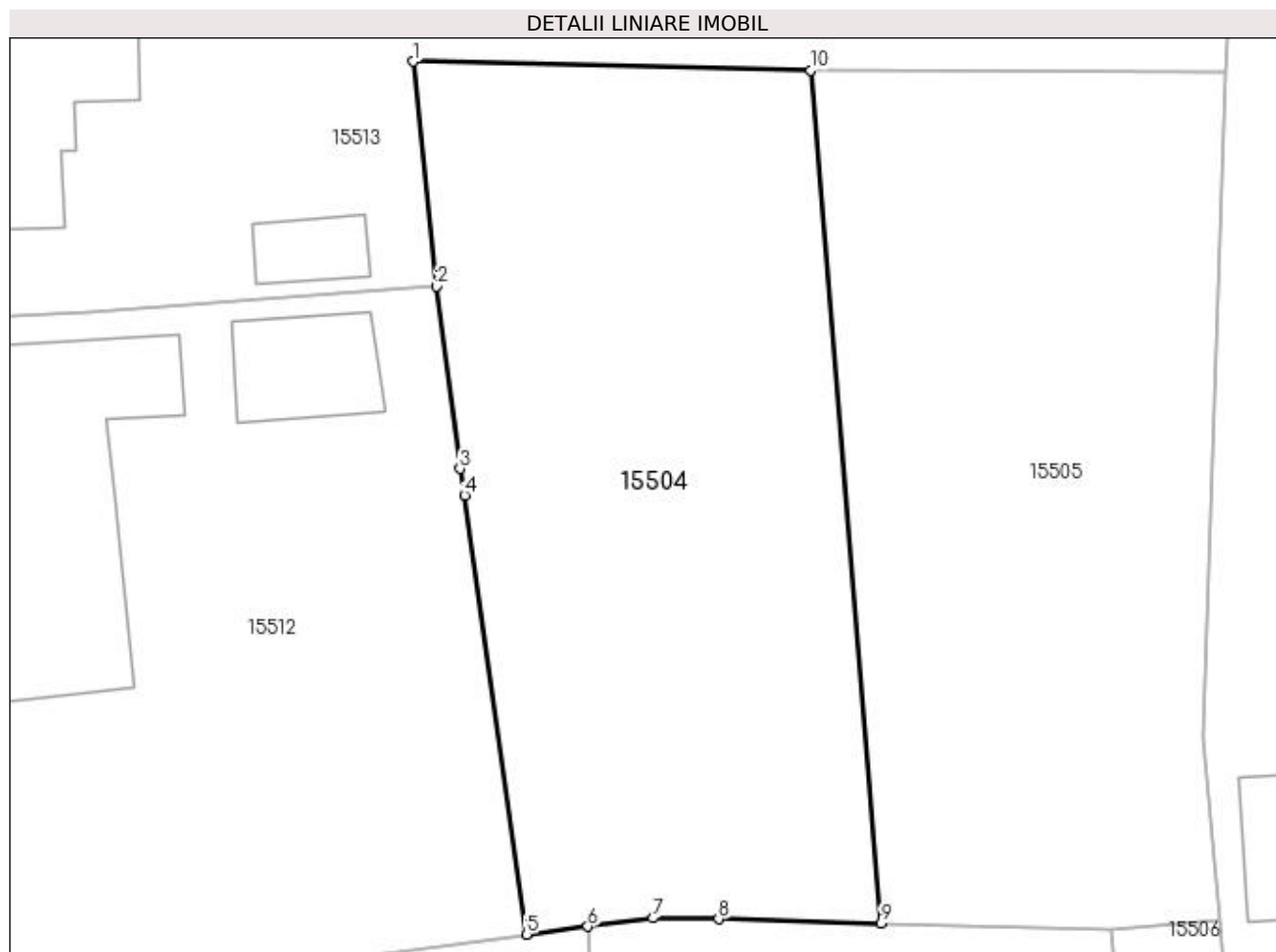
Inscrieri privind dezmembramintele dreptului de proprietate, drepturi reale de garanție și sarcini	Referințe
NU SUNT	

## Anexa Nr. 1 La Partea I

## Teren

Nr cadastral	Suprafața (mp)*	Observații / Referințe
	657	

\* Suprafața este determinată în planul de proiecție Stereo 70.



## Date referitoare la teren

Crt	Categorie folosință	Intra vilan	Suprafața (mp)	Tarla	Parcelă	Nr. topo	Observații / Referințe
1	arabil	DA	657	119	2413	-	

## Lungime Segmente

1) Valorile lungimilor segmentelor sunt obținute din proiecție în plan.

Punct început	X / Y	Punct sfârșit	X / Y	Lungime segment (** (m)
1	419.868,614 298.658,977	2	419.869,666 298.648,875	10.157
2	419.869,666 298.648,875	3	419.870,712 298.640,685	8.257
3	419.870,712 298.640,685	4	419.870,909 298.639,49	1.211
4	419.870,909 298.639,49	5	419.873,691 298.619,776	19.909
5	419.873,691 298.619,776	6	419.876,453 298.620,128	2.784

Punct început	X / Y	Punct sfârșit	X / Y	Lungime segment (** (m)
6	419.876,453 298.620,128	7	419.879,377 298.620,5	2.948
7	419.879,377 298.620,5	8	419.882,327 298.620,465	2.95
8	419.882,327 298.620,465	9	419.889,624 298.620,265	7.3
9	419.889,624 298.620,265	10	419.886,471 298.658,583	38.447
10	419.886,471 298.658,583	1	419.868,614 298.658,977	17.861

\*\* Lungimile segmentelor sunt determinate în planul de proiecție Stereo 70 și sunt rotunjite la 1 milimetru.

\*\*\* Distanța dintre puncte este formată din segmente cumulate ce sunt mai mici decât valoarea 1 milimetru.



**DATE DESPRE IMOBILUL NR. 15505**

Oficiul de Cadastru și Publicitate Imobiliară DOLJ  
Biroul de Cadastru și Publicitate Imobiliară Craiova

**A. Partea I. Descrierea imobilului**

TEREN Intravilan

Adresa: Loc. Leu, Jud. Dolj, T119, P2414

Nr. Crt	Nr cadastral Nr. topografic	Suprafața* (mp)	Observații / Referințe
A1		Din acte: 555 Masurata: 635	Sector cadastral:13 Teren neimpregmuit;

**B. Partea II. Proprietari și acte**

Inscrieri privitoare la dreptul de proprietate și alte drepturi reale		Referințe
/		
Act Notarial nr. CM 9, din 26/07/2018 emis de NP IONASCU NICOLAE;		
B1	Intabulare, drept de PROPRIETATE, dobandit prin Succesiune, cota actuala 555/635, cota initiala 555/635 1) <b>STOICU MARIAN</b>	A1
Act Normativ nr. LEGEA 7, din 13/03/1996 emis de GUVERNUL ROMANIEI;		
B2	Inscrierea posesiei, drept de PROPRIETATE, dobandit prin Constituire, cota actuala 80/635, cota initiala 80/635 1) <b>STOICU MARIAN</b>	A1

**C. Partea III. SARCINI .**

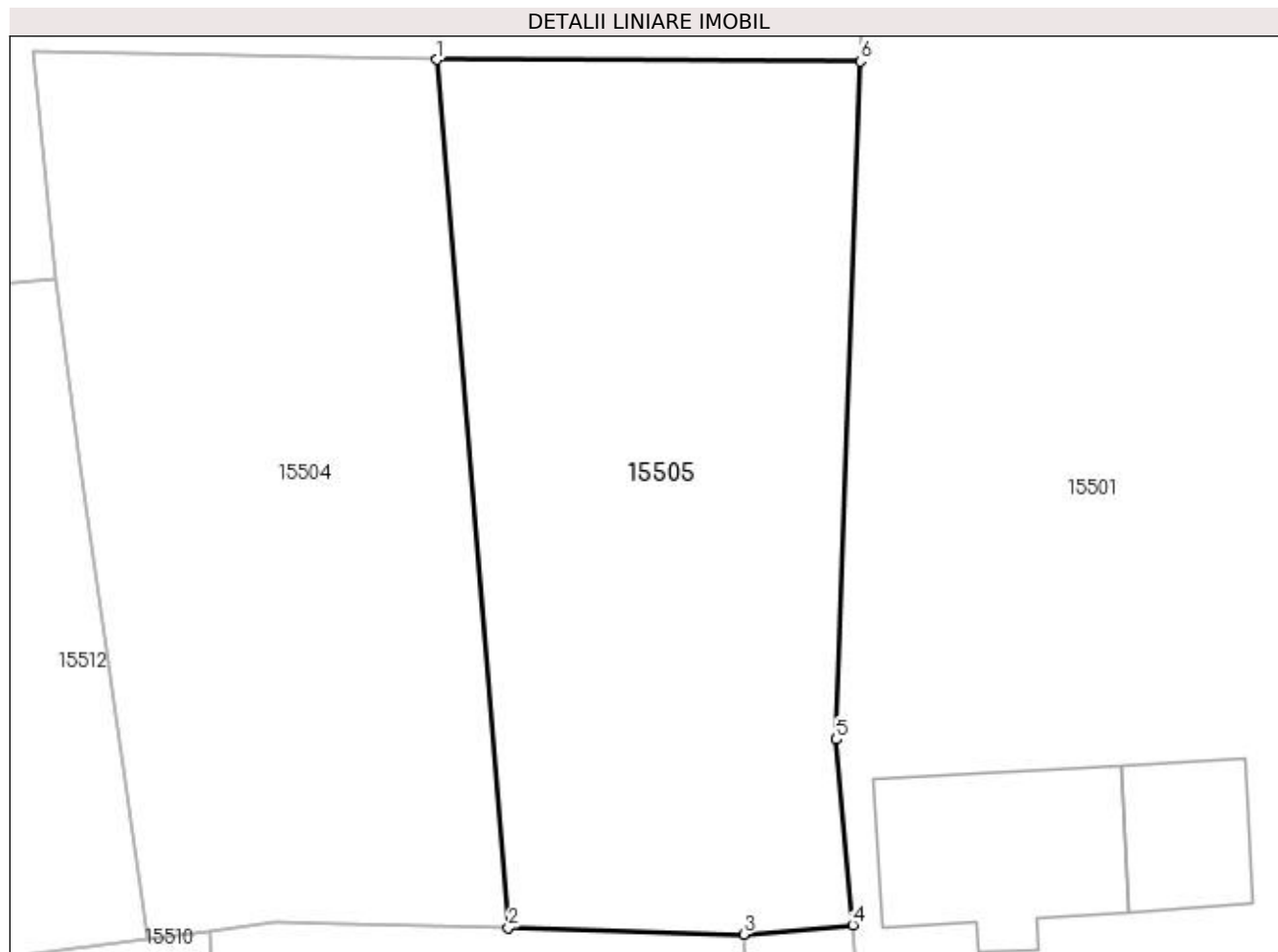
Inscrieri privind dezmembramintele dreptului de proprietate, drepturi reale de garanție și sarcini	Referințe
NU SUNT	

## Anexa Nr. 1 La Partea I

## Teren

Nr cadastral	Suprafața (mp)*	Observații / Referințe
	Din acte: 555 Masurata: 635	

\* Suprafața este determinată în planul de proiecție Stereo 70.



## Date referitoare la teren

Crt	Categorie folosință	Intra vilan	Suprafața (mp)	Tarla	Parcelă	Nr. topo	Observații / Referințe
1	vie	DA	635	119	2414	-	

## Lungime Segmente

1) Valorile lungimilor segmentelor sunt obținute din proiecție în plan.

Punct început	X / Y	Punct sfârșit	X / Y	Lungime segment (** (m)
1	419.886,471 298.658,583	2	419.889,624 298.620,265	38.447
2	419.889,624 298.620,265	3	419.900,0 298.619,981	10.379
3	419.900,0 298.619,981	4	419.904,819 298.620,392	4.836
4	419.904,819 298.620,392	5	419.904,096 298.628,583	8.223
5	419.904,096 298.628,583	6	419.905,141 298.658,508	29.944

Punct început	X / Y	Punct sfârșit	X / Y	Lungime segment (** (m)
6	419.905,141 298.658,508	1	419.886,471 298.658,583	18.671

\*\* Lungimile segmentelor sunt determinate în planul de proiecție Stereo 70 și sunt rotunjite la 1 milimetru.

\*\*\* Distanța dintre puncte este formată din segmente cumulate ce sunt mai mici decât valoarea 1 milimetru.





**DATE DESPRE IMOBILUL NR. 15506**

Oficiul de Cadastru și Publicitate Imobiliară DOLJ  
Biroul de Cadastru și Publicitate Imobiliară Craiova

**A. Partea I. Descrierea imobilului**

TEREN Intravilan

Adresa: Loc. Leu, Jud. Dolj, DC 2398

Nr. Crt	Nr cadastral Nr. topografic	Suprafața* (mp)	Observații / Referințe
A1		Din acte: 581 Masurata: 518	Sector cadastral:13 Teren neimprejmuit;

**B. Partea II. Proprietari și acte**

Inscrieri privitoare la dreptul de proprietate și alte drepturi reale	Referințe
/	
Act Normativ nr. HG 965, din 05/09/2002 emis de PARLAMENTUL ROMANIEI (ANEXA NR. 57/2002);	
B1	A1
Intabulare, drept de PROPRIETATE, dobandit prin Lege, cota actuala 1/1, cota initiala 1/1	
1) COMUNA LEU - DOMENIU PUBLIC, CIF:4553631	

**C. Partea III. SARCINI .**

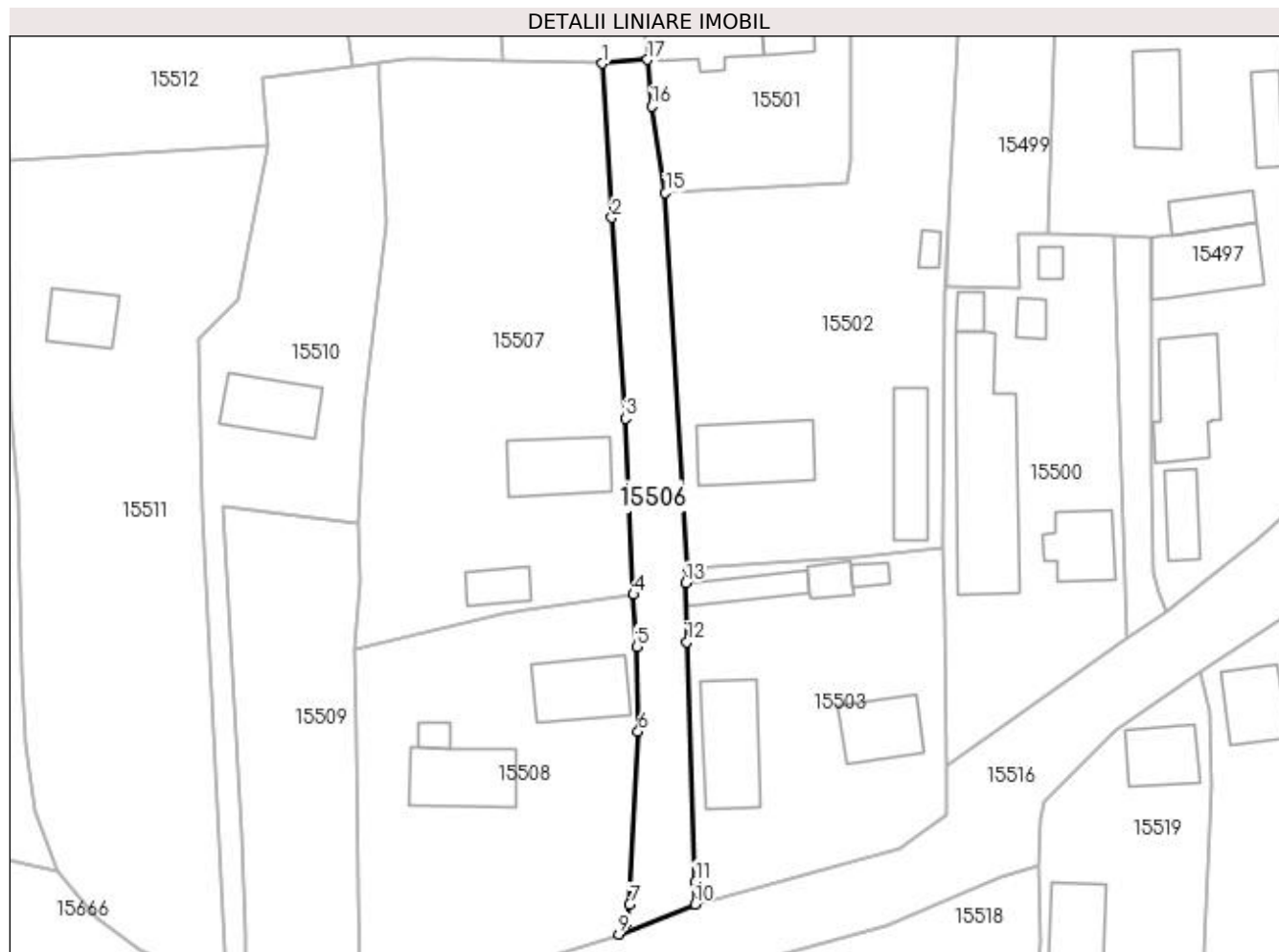
Inscrieri privind dezmembramintele dreptului de proprietate, drepturi reale de garanție și sarcini	Referințe
NU SUNT	

## Anexa Nr. 1 La Partea I

## Teren

Nr cadastral	Suprafața (mp)*	Observații / Referințe
	Din acte: 581 Masurata: 518	

\* Suprafața este determinată în planul de proiecție Stereo 70.



## Date referitoare la teren

Crt	Categorie folosință	Intra vilan	Suprafața (mp)	Tarla	Parcelă	Nr. topo	Observații / Referințe
1	drum	DA	518	-	DC 2398	-	

## Lungime Segmente

1) Valorile lungimilor segmentelor sunt obținute din proiecție în plan.

Punct început	X / Y	Punct sfârșit	X / Y	Lungime segment (** (m)
1	419.900,0 298.619,981	2	419.901,069 298.603,715	16.301
2	419.901,069 298.603,715	3	419.902,491 298.582,534	21.229
3	419.902,491 298.582,534	4	419.903,335 298.563,941	18.612
4	419.903,335 298.563,941	5	419.903,676 298.558,44	5.512
5	419.903,676 298.558,44	6	419.903,839 298.549,471	8.97

Punct început	X / Y	Punct sfârşit	X / Y	Lungime segment (** (m)
6	419.903,839 298.549,471	7	419.902,933 298.531,229	18.264
7	419.902,933 298.531,229	8	419.902,639 298.529,197	2.053
8	419.902,639 298.529,197	9	419.901,798 298.528,085	1.394
9	419.901,798 298.528,085	10	419.909,843 298.531,22	8.634
10	419.909,843 298.531,22	11	419.909,883 298.533,633	2.413
11	419.909,883 298.533,633	12	419.908,957 298.558,942	25.326
12	419.908,957 298.558,942	13	419.908,842 298.565,156	6.215
13	419.908,842 298.565,156	14	419.909,079 298.566,727	1.589
14	419.909,079 298.566,727	15	419.906,72 298.606,33	39.673
15	419.906,72 298.606,33	16	419.905,254 298.615,458	9.245
16	419.905,254 298.615,458	17	419.904,819 298.620,392	4.953
17	419.904,819 298.620,392	1	419.900,0 298.619,981	4.836

\*\* Lungimile segmentelor sunt determinate în planul de proiecţie Stereo 70 şi sunt rotunjite la 1 milimetru.

\*\*\* Distanţa dintre puncte este formată din segmente cumulate ce sunt mai mici decât valoarea 1 milimetru.



**DATE DESPRE IMOBILUL NR. 15507**

Oficiul de Cadastru și Publicitate Imobiliară DOLJ  
Biroul de Cadastru și Publicitate Imobiliară Craiova

**A. Partea I. Descrierea imobilului**

TEREN Intravilan

Adresa: Loc. Leu, Nr. 250, Jud. Dolj, T119, P2400

Nr. Crt	Nr cadastral Nr. topografic	Suprafața* (mp)	Observații / Referințe
A1		Din acte: 1.550 Masurata: 1.535	Sector cadastral:13 Teren imprejmuit;

**Construcții**

Crt	Nr cadastral Nr. topografic	Adresa	Observații / Referințe
A1.1		Loc. Leu, Jud. Dolj	Nr. niveluri:2; S. construita la sol:63 mp; CASA DE LOCUIT, CONSTRUITA DIN CARAMIDA, ACOPERITA CU TIGLA
A1.2		Loc. Leu, Jud. Dolj	Nr. niveluri:1; S. construita la sol:24 mp; CONSTRUCTIE ANEXA

**B. Partea II. Proprietari și acte**

Inscrieri privitoare la dreptul de proprietate și alte drepturi reale		Referințe
/		
Act Notarial nr. CM 5, din 05/05/2016 emis de NP IONASCU NICOLAE;		
B1	Intabulare, drept de PROPRIETATE, dobandit prin Succesiune, cota actuala 1/1, cota initiala 1/1 1) MADARIE ANTONETA	A1, A1.1, A1.2

**C. Partea III. SARCINI .**

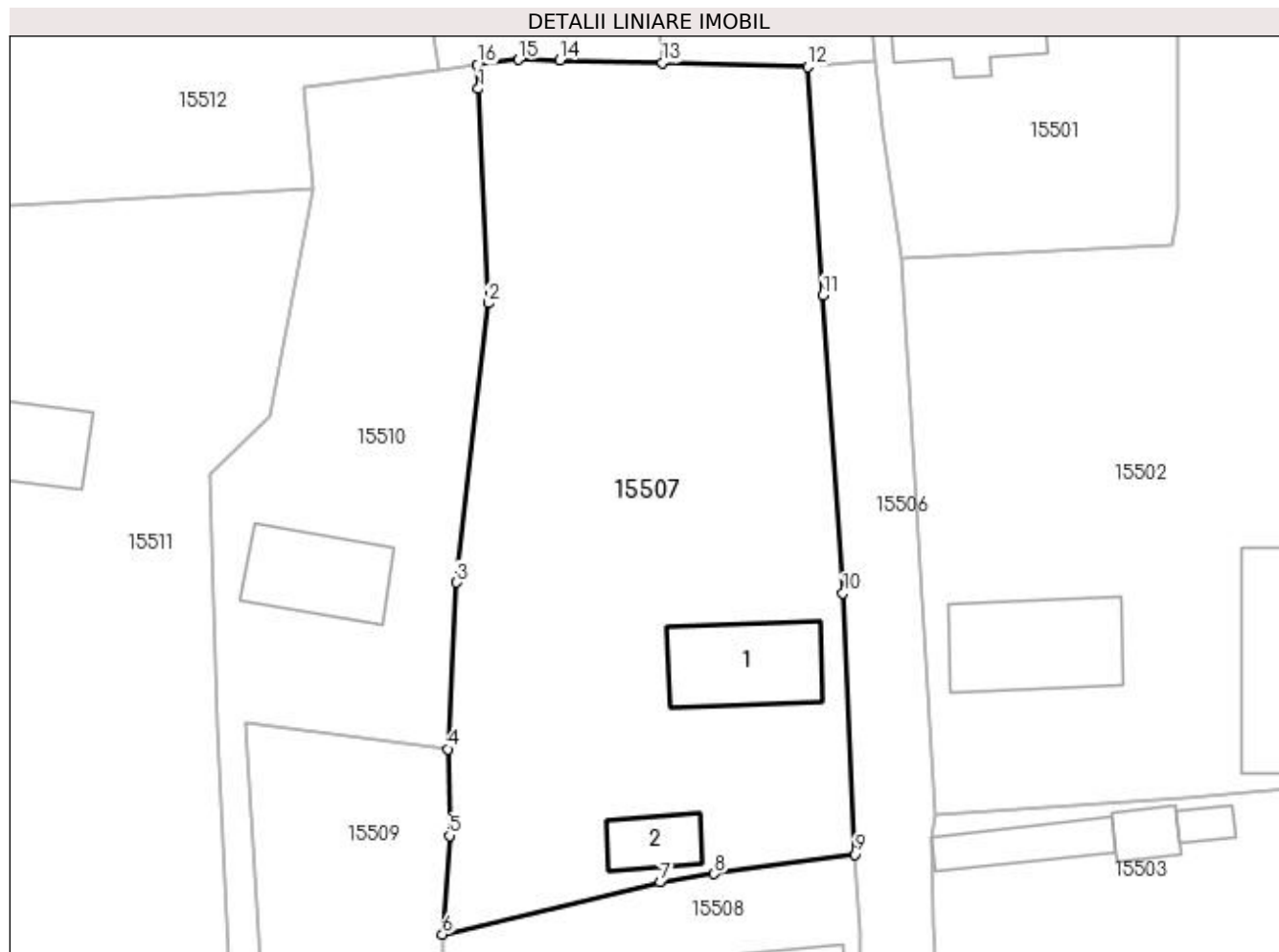
Inscrieri privind dezmembramintele dreptului de proprietate, drepturi reale de garanție și sarcini	Referințe
NU SUNT	

## Anexa Nr. 1 La Partea I

## Teren

Nr cadastral	Suprafața (mp)*	Observații / Referințe
	Din acte: 1.550 Masurata: 1.535	

\* Suprafața este determinată în planul de proiecție Stereo 70.



## Date referitoare la teren

Crt	Categorie folosință	Intra vilan	Suprafața (mp)	Tarla	Parcelă	Nr. topo	Observații / Referințe
1	curți constructii	DA	685	119	2400	-	
2	arabil	DA	850	119	2400	-	

## Date referitoare la construcții

Crt	Număr	Destinație construcție	Supraf. (mp)	Situație juridică	Observații / Referințe
A1.1		construcții de locuințe	63	Cu acte	Nr. niveluri:2; S. construita la sol:63 mp; CASA DE LOCUIT, CONSTRUITA DIN CARAMIDA, ACOPERITA CU TIGLA
A1.2		construcții anexa	24	Cu acte	Nr. niveluri:1; S. construita la sol:24 mp; CONSTRUCTIE ANEXA

## Lungime Segmente

1) Valorile lungimilor segmentelor sunt obținute din proiecție în plan.

Punct început	X / Y	Punct sfârșit	X / Y	Lungime segment (** (m)
1	419.876,544 298.618,421	2	419.877,257 298.603,177	15.261

Punct început	X / Y	Punct sfârșit	X / Y	Lungime segment (** (m)
2	419.877,257 298.603,177	3	419.874,97 298.583,283	20.025
3	419.874,97 298.583,283	4	419.874,339 298.571,429	11.871
4	419.874,339 298.571,429	5	419.874,479 298.565,269	6.162
5	419.874,479 298.565,269	6	419.873,977 298.558,243	7.044
6	419.873,977 298.558,243	7	419.889,482 298.561,953	15.943
7	419.889,482 298.561,953	8	419.893,319 298.562,556	3.884
8	419.893,319 298.562,556	9	419.903,335 298.563,941	10.111
9	419.903,335 298.563,941	10	419.902,491 298.582,534	18.612
10	419.902,491 298.582,534	11	419.901,069 298.603,715	21.229
11	419.901,069 298.603,715	12	419.900,0 298.619,981	16.301
12	419.900,0 298.619,981	13	419.889,624 298.620,265	10.379
13	419.889,624 298.620,265	14	419.882,327 298.620,465	7.3
14	419.882,327 298.620,465	15	419.879,377 298.620,5	2.95
15	419.879,377 298.620,5	16	419.876,453 298.620,128	2.948
16	419.876,453 298.620,128	1	419.876,544 298.618,421	1.709

\*\* Lungimile segmentelor sunt determinate în planul de proiecție Stereo 70 și sunt rotunjite la 1 milimetru.

\*\*\* Distanța dintre puncte este formată din segmente cumulate ce sunt mai mici decât valoarea 1 milimetru.





**DATE DESPRE IMOBILUL NR. 15508**

Oficiul de Cadastru și Publicitate Imobiliară DOLJ  
Biroul de Cadastru și Publicitate Imobiliară Craiova

**A. Partea I. Descrierea imobilului**

TEREN Intravilan

Adresa: Loc. Leu, Jud. Dolj, T119, P2399,2399/1

Nr. Crt	Nr cadastral Nr. topografic	Suprafața* (mp)	Observații / Referințe
A1	32593	Din acte: 940 Masurata: 1.067	Sector cadastral:13 Teren imprejmuit;

**Construcții**

Crt	Nr cadastral Nr. topografic	Adresa	Observații / Referințe
A1.1		Loc. Leu, Jud. Dolj, TARLAUA 119, PARCELA 2399, PARCELA 2399/1, PARCELA 2399/2	Nr. niveluri:1; S. construita la sol:63 mp; C1 ESTE CASA CU 3 CAMERE SI DEPENDINTE CU SUPRAFATA UTILA DE 57.89 MP. ESTE CONSTRUITA IN ANUL 1954 DIN CARAMIDA.
A1.2		Loc. Leu, Jud. Dolj, TARLAUA 119, PARCELA 2399, PARCELA 2399/1, PARCELA 2399/2	Nr. niveluri:1; S. construita la sol:68 mp; C2 ESTE ANEXA , ESTE CONSTRUITA IN ANUL 1954 DIN CARAMIDA.
A1.3		Loc. Leu, Jud. Dolj, TARLAUA 119, PARCELA 2399, PARCELA 2399/1, PARCELA 2399/2	Nr. niveluri:1; S. construita la sol:9 mp; C3 ESTE INTRARE BECI.

**B. Partea II. Proprietari și acte**

Inscrieri privitoare la dreptul de proprietate și alte drepturi reale		Referințe
<b>88822 / 05/07/2016</b>		
Act Normativ nr. TDP NR. 2632, din 02/12/2003 emis de COMISIA JUDETEANA DOLJ (, CM NR. 3/13.11.2014 NP IONASCU NICOLAE , CERTIFICAT FISCAL NR. 4338/04.07.2016);		
B1	Intabulare, drept de PROPRIETATE, dobandit prin Succesiune, cota actuala 1/4, cota initiala 1/4 1) CIRSTEA CONSTANTA OBSERVATII: DEF. CARSTEA ION	A1
B2	Intabulare, drept de PROPRIETATE, dobandit prin Succesiune, cota actuala 3/4, cota initiala 3/4 1) TRICA IOANA	A1
B3	Intabulare, drept de PROPRIETATE, dobandit prin Construire, cota actuala 5/8, cota initiala 5/8 1) CIRSTEA CONSTANTA	A1.1, A1.2, A1.3
B4	Intabulare, drept de PROPRIETATE, dobandit prin Succesiune, cota actuala 3/8, cota initiala 3/8 1) TRICA IOANA	A1.1, A1.2, A1.3

**C. Partea III. SARCINI .**

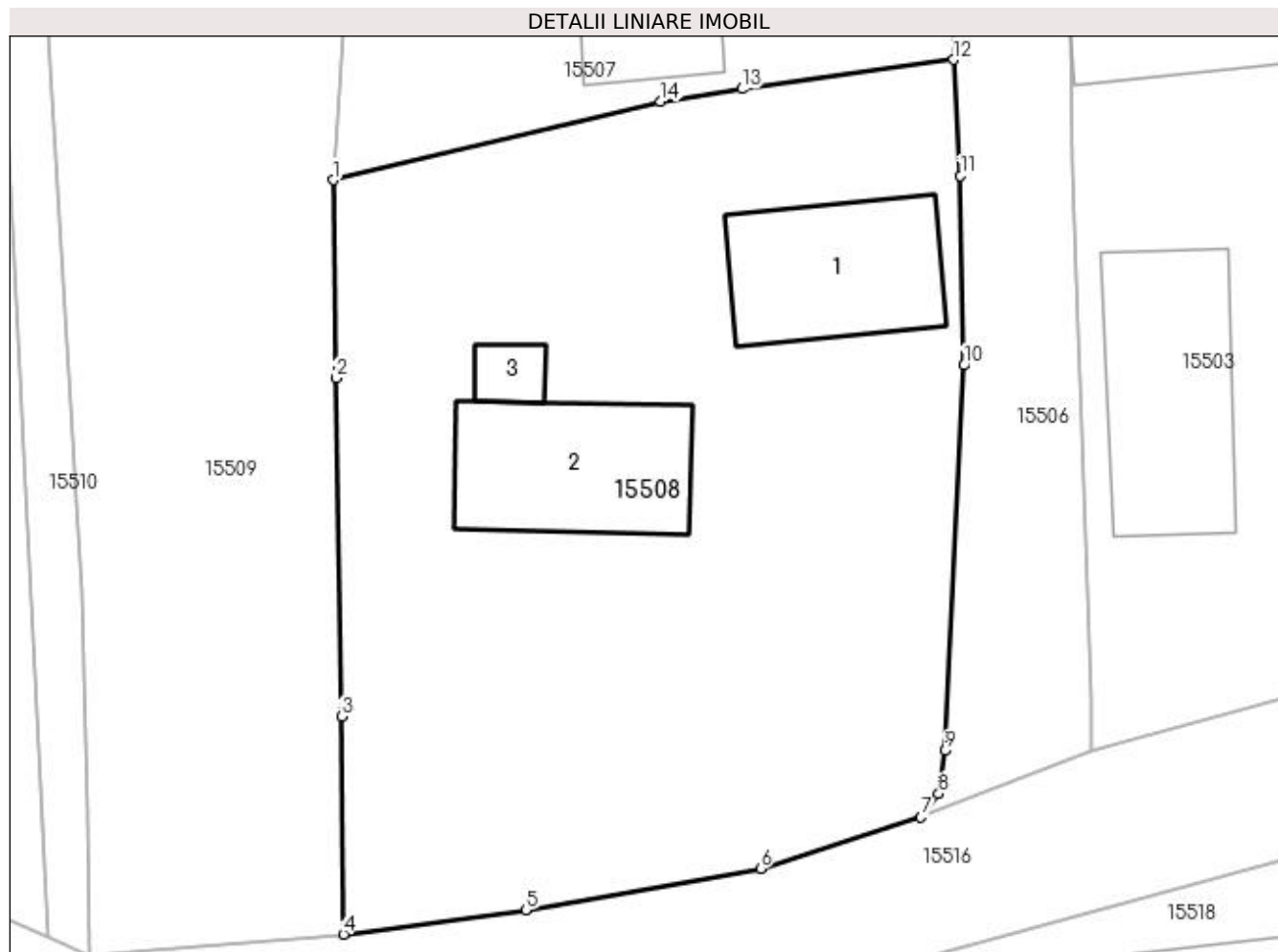
Inscrieri privind dezmembramintele dreptului de proprietate, drepturi reale de garanție și sarcini	Referințe
NU SUNT	

## Anexa Nr. 1 La Partea I

## Teren

Nr cadastral	Suprafața (mp)*	Observații / Referințe
32593	Din acte: 940 Masurata: 1.067	

\* Suprafața este determinată în planul de proiecție Stereo 70.



## Date referitoare la teren

Crt	Categorie folosință	Intra vilan	Suprafața (mp)	Tarla	Parcelă	Nr. topo	Observații / Referințe
1	curți constructii	DA	619	119	2399	-	
2	arabil	DA	448	119	2399/1	-	

## Date referitoare la construcții

Crt	Număr	Destinație construcție	Supraf. (mp)	Situație juridică	Observații / Referințe
A1.1		construcții de locuințe	63	Cu acte	Nr. niveluri:1; S. construita la sol:63 mp; C1 ESTE CASA CU 3 CAMERE SI DEPENDINTE CU SUPRAFATA UTILA DE 57.89 MP. ESTE CONSTRUITA IN ANUL 1954 DIN CARAMIDA.
A1.2		construcții anexa	68	Cu acte	Nr. niveluri:1; S. construita la sol:68 mp; C2 ESTE ANEXA , ESTE CONSTRUITA IN ANUL 1954 DIN CARAMIDA.
A1.3		construcții anexa	9	Cu acte	Nr. niveluri:1; S. construita la sol:9 mp; C3 ESTE INTRARE BECI.

**Lungime Segmente**

1) Valorile lungimilor segmentelor sunt obținute din proiecție în plan.

Punct început	X / Y	Punct sfârșit	X / Y	Lungime segment (** (m)
1	419.873,977 298.558,243	2	419.874,104 298.548,864	9.38
2	419.874,104 298.548,864	3	419.874,36 298.532,848	16.018
3	419.874,36 298.532,848	4	419.874,459 298.522,538	10.31
4	419.874,459 298.522,538	5	419.883,092 298.523,687	8.709
5	419.883,092 298.523,687	6	419.894,204 298.525,652	11.284
6	419.894,204 298.525,652	7	419.901,798 298.528,085	7.974
7	419.901,798 298.528,085	8	419.902,639 298.529,197	1.394
8	419.902,639 298.529,197	9	419.902,933 298.531,229	2.053
9	419.902,933 298.531,229	10	419.903,839 298.549,471	18.264
10	419.903,839 298.549,471	11	419.903,676 298.558,44	8.97
11	419.903,676 298.558,44	12	419.903,335 298.563,941	5.512
12	419.903,335 298.563,941	13	419.893,319 298.562,556	10.111
13	419.893,319 298.562,556	14	419.889,482 298.561,953	3.884
14	419.889,482 298.561,953	1	419.873,977 298.558,243	15.943

\*\* Lungimile segmentelor sunt determinate în planul de proiecție Stereo 70 și sunt rotunjite la 1 milimetru.

\*\*\* Distanța dintre puncte este formată din segmente cumulate ce sunt mai mici decât valoarea 1 milimetru.



**DATE DESPRE IMOBILUL NR. 15509**

Oficiul de Cadastru și Publicitate Imobiliară DOLJ  
Biroul de Cadastru și Publicitate Imobiliară Craiova

**A. Partea I. Descrierea imobilului**

TEREN Intravilan

Adresa: Loc. Leu, Nr. 248, Jud. Dolj, T119, P2401 2401/1

Nr. Crt	Nr cadastral Nr. topografic	Suprafața* (mp)	Observații / Referințe
A1		Din acte: 1.048 Masurata: 644	Sector cadastral:13 Teren neimprejmuit;

**B. Partea II. Proprietari și acte**

Inscrieri privitoare la dreptul de proprietate și alte drepturi reale		Referințe
/		
Act Administrativ nr. TDP 1751-45084, din 16/05/2000 emis de CONSILIUL JUDETEAN DOLJ;		
B1	Intabulare, drept de PROPRIETATE, dobandit prin Reconstituire, cota actuala 1/1, cota initiala 1/1 1) BÎRZAN ELENA, LIPSĂ CNP	A1

**C. Partea III. SARCINI .**

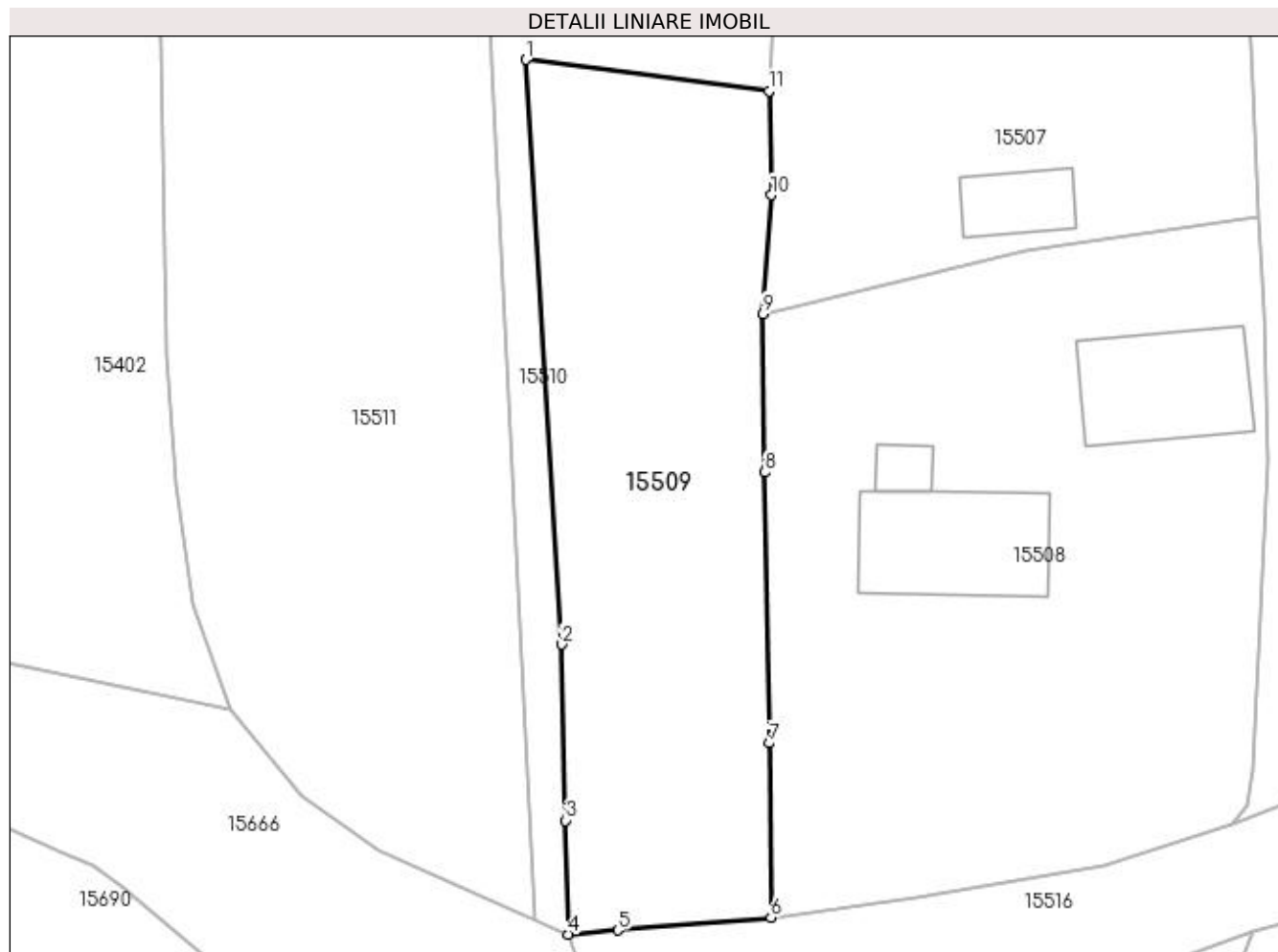
Inscrieri privind dezmembramintele dreptului de proprietate, drepturi reale de garanție și sarcini	Referințe
NU SUNT	

## Anexa Nr. 1 La Partea I

## Teren

Nr cadastral	Suprafața (mp)*	Observații / Referințe
	Din acte: 1.048 Masurata: 644	

\* Suprafața este determinată în planul de proiecție Stereo 70.



## Date referitoare la teren

Crt	Categorie folosință	Intra vilan	Suprafața (mp)	Tarla	Parcelă	Nr. topo	Observații / Referințe
1	arabil	DA	644	119	2401 2401/1	-	

## Lungime Segmente

1) Valorile lungimilor segmentelor sunt obținute din proiecție în plan.

Punct început	X / Y	Punct sfârșit	X / Y	Lungime segment (** (m)
1	419.859,958 298.573,28	2	419.862,072 298.538,69	34.654
2	419.862,072 298.538,69	3	419.862,317 298.528,269	10.424
3	419.862,317 298.528,269	4	419.862,475 298.521,542	6.729
4	419.862,475 298.521,542	5	419.865,414 298.521,786	2.949
5	419.865,414 298.521,786	6	419.874,459 298.522,538	9.076

Punct început	X / Y	Punct sfârșit	X / Y	Lungime segment (** (m)
6	419.874,459 298.522,538	7	419.874,36 298.532,848	10.31
7	419.874,36 298.532,848	8	419.874,104 298.548,864	16.018
8	419.874,104 298.548,864	9	419.873,977 298.558,243	9.38
9	419.873,977 298.558,243	10	419.874,479 298.565,269	7.044
10	419.874,479 298.565,269	11	419.874,339 298.571,429	6.162
11	419.874,339 298.571,429	1	419.859,958 298.573,28	14.499

\*\* Lungimile segmentelor sunt determinate în planul de proiecție Stereo 70 și sunt rotunjite la 1 milimetru.

\*\*\* Distanța dintre puncte este formată din segmente cumulate ce sunt mai mici decât valoarea 1 milimetru.





**DATE DESPRE IMOBILUL NR. 15510**

Oficiul de Cadastru și Publicitate Imobiliară DOLJ  
Biroul de Cadastru și Publicitate Imobiliară Craiova

**A. Partea I. Descrierea imobilului**

TEREN Intravilan

Adresa: Loc. Leu, Jud. Dolj, T119, P2402, 2402/1

Nr. Crt	Nr cadastral Nr. topografic	Suprafața* (mp)	Observații / Referințe
A1		Din acte: 1.081 Masurata: 824	Sector cadastral:13 Teren neimprejmut;

**Construcții**

Crt	Nr cadastral Nr. topografic	Adresa	Observații / Referințe
A1.1		Loc. Leu, Jud. Dolj	Nr. niveluri:1; S. construita la sol:56 mp; CASA DE LOCUIT

**B. Partea II. Proprietari și acte**

Inscrieri privitoare la dreptul de proprietate și alte drepturi reale		Referințe
/		
Act Administrativ nr. TDP 2608, din 02/12/2003 emis de CONSILIUL JUDETEAN DOLJ;		
B1	Intabulare, drept de PROPRIETATE, dobandit prin Reconstituire, cota actuala 1/1, cota initiala 1/1 1) <b>BIDIREAC ELENA TRUICĂ ELENA CRĂCIUN GHEORGHÎȚA</b> , LIPSĂ CNP	A1
Act Normativ nr. LEGEA 7, din 13/03/1996 emis de GUVERNUL ROMANIEI;		
B2	Intabulare, drept de PROPRIETATE, dobandit prin Lege, cota actuala 1/1, cota initiala 1/1 1) <b>BIDIREAC ELENA TRUICĂ ELENA CRĂCIUN GHEORGHÎȚA</b> , LIPSĂ CNP	A1.1

**C. Partea III. SARCINI .**

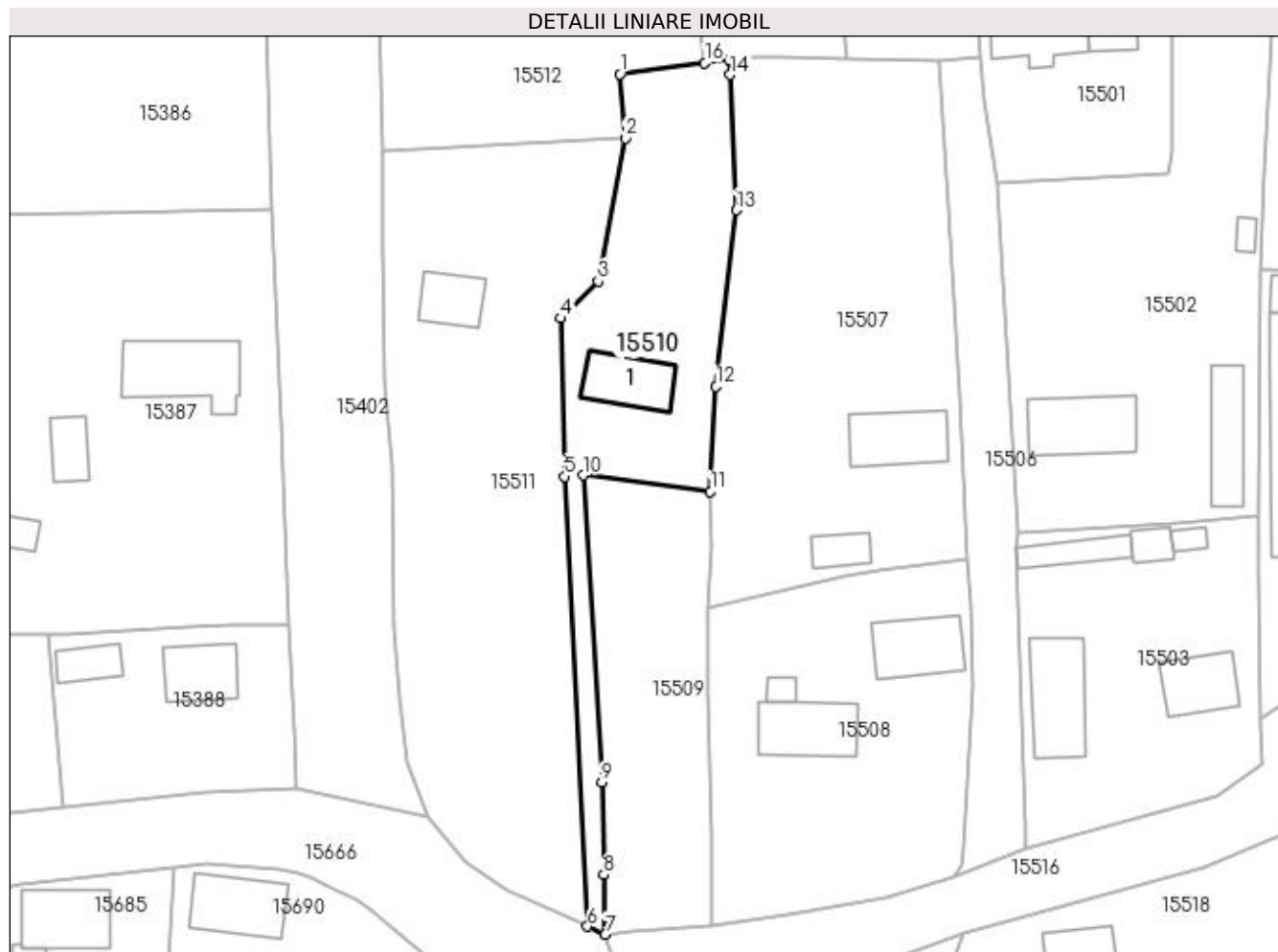
Inscrieri privind dezmembramintele dreptului de proprietate, drepturi reale de garanție și sarcini	Referințe
NU SUNT	

## Anexa Nr. 1 La Partea I

## Teren

Nr cadastral	Suprafața (mp)*	Observații / Referințe
	Din acte: 1.081 Masurata: 824	

\* Suprafața este determinată în planul de proiecție Stereo 70.



## Date referitoare la teren

Crt	Categorie folosință	Intra vilan	Suprafața (mp)	Tarla	Parcelă	Nr. topo	Observații / Referințe
1	curți constructii	DA	419	119	2402	-	
2	arabil	DA	405	119	2402/1	-	

## Date referitoare la construcții

Crt	Număr	Destinație construcție	Supraf. (mp)	Situație juridică	Observații / Referințe
A1.1		construcții de locuințe	56	Cu acte	Nr. niveluri:1; S. construita la sol:56 mp; CASA DE LOCUIT

## Lungime Segmente

1) Valorile lungimilor segmentelor sunt obținute din proiecție în plan.

Punct început	X / Y	Punct sfârșit	X / Y	Lungime segment (** (m)
1	419.864,108 298.618,516	2	419.864,713 298.611,269	7.272
2	419.864,713 298.611,269	3	419.861,676 298.595,161	16.392
3	419.861,676 298.595,161	4	419.857,455 298.590,973	5.946

Punct început	X / Y	Punct sfârșit	X / Y	Lungime segment (** (m)
4	419.857,455 298.590,973	5	419.857,92 298.573,134	17.845
5	419.857,92 298.573,134	6	419.860,454 298.522,429	50.768
6	419.860,454 298.522,429	7	419.862,475 298.521,542	2.208
7	419.862,475 298.521,542	8	419.862,317 298.528,269	6.729
8	419.862,317 298.528,269	9	419.862,072 298.538,69	10.424
9	419.862,072 298.538,69	10	419.859,958 298.573,28	34.654
10	419.859,958 298.573,28	11	419.874,339 298.571,429	14.499
11	419.874,339 298.571,429	12	419.874,97 298.583,283	11.871
12	419.874,97 298.583,283	13	419.877,257 298.603,177	20.025
13	419.877,257 298.603,177	14	419.876,544 298.618,421	15.261
14	419.876,544 298.618,421	15	419.876,453 298.620,128	1.709
15	419.876,453 298.620,128	16	419.873,691 298.619,776	2.784
16	419.873,691 298.619,776	1	419.864,108 298.618,516	9.665

\*\* Lungimile segmentelor sunt determinate în planul de proiecție Stereo 70 și sunt rotunjite la 1 milimetru.

\*\*\* Distanța dintre puncte este formată din segmente cumulate ce sunt mai mici decât valoarea 1 milimetru.



**DATE DESPRE IMOBILUL NR. 15511**

Oficiul de Cadastru și Publicitate Imobiliară DOLJ  
Biroul de Cadastru și Publicitate Imobiliară Craiova

**A. Partea I. Descrierea imobilului**

TEREN Intravilan

Adresa: Loc. Leu, Nr. 247, Jud. Dolj, T119, P2404, 2404/1 2403

Nr. Crt	Nr cadastral Nr. topografic	Suprafața* (mp)	Observații / Referințe
A1		1.724	Sector cadastral:13 Teren neimpregmuit;

**Construcții**

Crt	Nr cadastral Nr. topografic	Adresa	Observații / Referințe
A1.1		Loc. Leu, Jud. Dolj	Nr. niveluri:1; S. construita la sol:40 mp; CASA DE LOCUIT

**B. Partea II. Proprietari și acte**

Inscrieri privitoare la dreptul de proprietate și alte drepturi reale	Referințe
/	
Act Administrativ nr. TDP 2906, din 23/08/2004 emis de CONSILIUL JUDETEAN DOLJ;	
B1	Intabulare, drept de PROPRIETATE, dobandit prin Reconstituire, cota actuala 1/1, cota initiala 1/1 1) GÎNGIOVEANU CONSTANTIN DRĂGHICI MINA, LIPSĂ CNP
Act Normativ nr. LEGEA 7, din 13/03/1996 emis de GUVERNUL ROMANIEI;	
B2	Intabulare, drept de PROPRIETATE, dobandit prin Lege, cota actuala 1/1, cota initiala 1/1 1) GÎNGIOVEANU CONSTANTIN DRĂGHICI MINA, LIPSĂ CNP

**C. Partea III. SARCINI .**

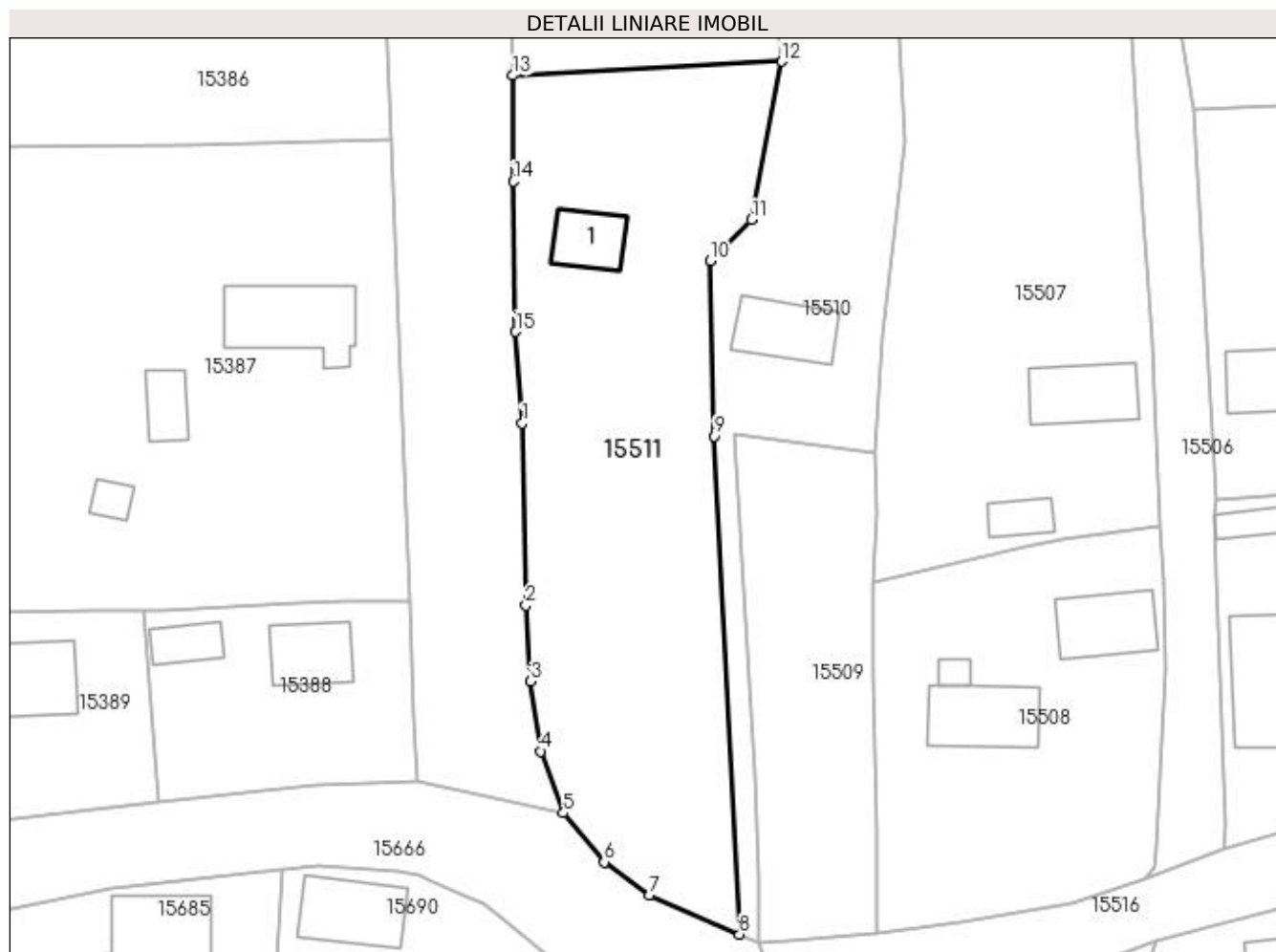
Inscrieri privind dezmembramintele dreptului de proprietate, drepturi reale de garanție și sarcini	Referințe
NU SUNT	

## Anexa Nr. 1 La Partea I

## Teren

Nr cadastral	Suprafața (mp)*	Observații / Referințe
	1.724	

\* Suprafața este determinată în planul de proiecție Stereo 70.



## Date referitoare la teren

Crt	Categorie folosință	Intra vilan	Suprafața (mp)	Tarla	Parcelă	Nr. topo	Observații / Referințe
1	curți constructii	DA	868	119	2404	-	
2	arabil	DA	856	119	2404/1 2403	-	

## Date referitoare la construcții

Crt	Număr	Destinație construcție	Supraf. (mp)	Situație juridică	Observații / Referințe
A1.1		construcții de locuințe	40	Cu acte	Nr. niveluri:1; S. construita la sol:40 mp; CASA DE LOCUIT

## Lungime Segmente

1) Valorile lungimilor segmentelor sunt obținute din proiecție în plan.

Punct început	X / Y	Punct sfârșit	X / Y	Lungime segment (** (m)
1	419.838,335 298.574,444	2	419.838,696 298.555,9	18.548
2	419.838,696 298.555,9	3	419.839,205 298.548,176	7.741
3	419.839,205 298.548,176	4	419.840,21 298.541,055	7.192

Punct început	X / Y	Punct sfârşit	X / Y	Lungime segment (** (m)
4	419.840,21 298.541,055	5	419.842,528 298.534,791	6.679
5	419.842,528 298.534,791	6	419.846,681 298.529,771	6.515
6	419.846,681 298.529,771	7	419.851,311 298.526,445	5.701
7	419.851,311 298.526,445	8	419.860,454 298.522,429	9.986
8	419.860,454 298.522,429	9	419.857,92 298.573,134	50.768
9	419.857,92 298.573,134	10	419.857,455 298.590,973	17.845
10	419.857,455 298.590,973	11	419.861,676 298.595,161	5.946
11	419.861,676 298.595,161	12	419.864,713 298.611,269	16.392
12	419.864,713 298.611,269	13	419.837,382 298.609,833	27.369
13	419.837,382 298.609,833	14	419.837,465 298.599,065	10.768
14	419.837,465 298.599,065	15	419.837,669 298.583,765	15.301
15	419.837,669 298.583,765	1	419.838,335 298.574,444	9.345

\*\* Lungimile segmentelor sunt determinate în planul de proiecție Stereo 70 și sunt rotunjite la 1 milimetru.

\*\*\* Distanța dintre puncte este formată din segmente cumulate ce sunt mai mici decât valoarea 1 milimetru.





**DATE DESPRE IMOBILUL NR. 15512**

Oficiul de Cadastru și Publicitate Imobiliară DOLJ  
Biroul de Cadastru și Publicitate Imobiliară Craiova

**A. Partea I. Descrierea imobilului**

TEREN Intravilan

Adresa: Loc. Leu, Jud. Dolj, T119, P2405,2405/1

Nr. Crt	Nr cadastral Nr. topografic	Suprafața* (mp)	Observații / Referințe
A1	31199	Din acte: 1.224 Masurata: 1.236	Sector cadastral:13 Teren imprejmuit;

**Construcții**

Crt	Nr cadastral Nr. topografic	Adresa	Observații / Referințe
A1.1		Loc. Leu, Jud. Dolj, T119, P2405 si 2405/1	Nr. niveluri:1; S. construita la sol:142 mp; CASA DE LOCUIT, CONSTRUITA DIN BCA, ACOPERITA CU TABLA
A1.2		Loc. Leu, Jud. Dolj	Nr. niveluri:1; S. construita la sol:29 mp; CONSTRUCTIE ANEXA

**B. Partea II. Proprietari și acte**

Inscrieri privitoare la dreptul de proprietate și alte drepturi reale		Referințe
<b>4760 / 22/01/2013</b>		
Act Notarial nr. CONTRACT DE INTRETINERE AUT NR 178, din 18/01/2013 emis de BNP TUDOR MARINELA DANIELA;		
B1	Intabulare, drept de PROPRIETATE, dobandit prin Conventie, cota actuala 1/1, cota initiala 1/1 1) VLADU MARIAN 2) VLADU IULIANA	A1, A1.1
/		
Act Normativ nr. LEGEA 7, din 13/03/1996 emis de GUVERNUL ROMANIEI;		
B2	Intabulare, drept de PROPRIETATE, dobandit prin Lege, cota actuala 1/1, cota initiala 1/1 1) VLADU IULIANA 2) VLADU MARIAN	A1.2

**C. Partea III. SARCINI**

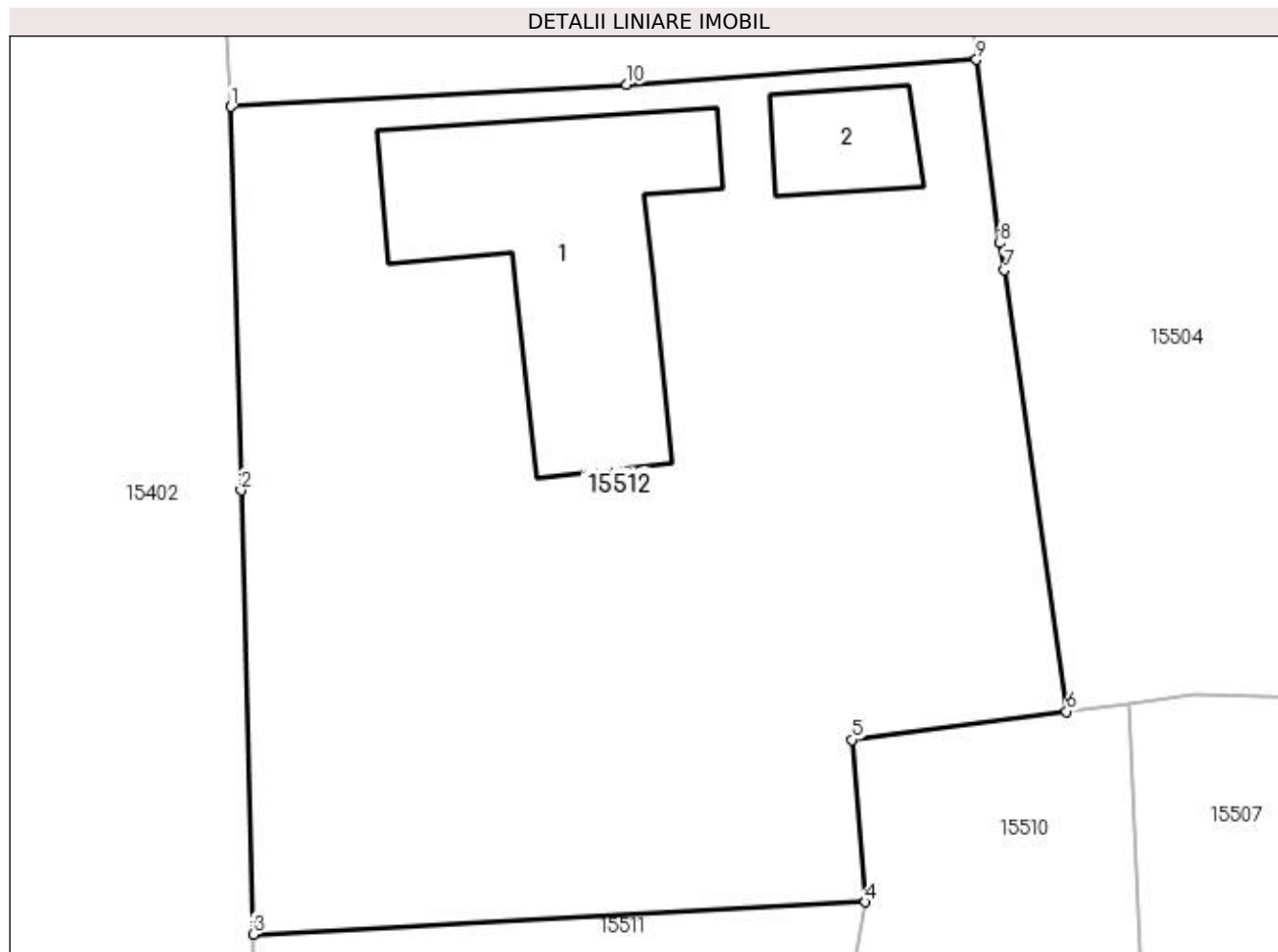
Inscrieri privind dezmembramintele dreptului de proprietate, drepturi reale de garanție și sarcini		Referințe
<b>4760 / 22/01/2013</b>		
Act Notarial nr. CONTRACT DE INTRETINERE AUT NR 178, din 18/01/2013 emis de BNP TUDOR MARINELA DANIELA;		
C1	Intabulare, drept de UZUFRACT VIAGER, dobandit prin Conventie, cota actuala 1/1, cota initiala 1/1 1) TINTAREA STANCA	A1, A1.1
C2	Intabulare, drept de IPOTECA LEGALA, Valoare:0 CE ARE CA OBIECT PLATA RENTEI ÎN BANI CORESPUNZĂTOARE ÎNTREȚINERII NEEEXECUTATE 1) TINTAREA STANCA	A1, A1.1

## Anexa Nr. 1 La Partea I

## Teren

Nr cadastral	Suprafața (mp)*	Observații / Referințe
31199	Din acte: 1.224 Masurata: 1.236	

\* Suprafața este determinată în planul de proiecție Stereo 70.



## Date referitoare la teren

Crt	Categorie folosință	Intra vilan	Suprafața (mp)	Tarla	Parcelă	Nr. topo	Observații / Referințe
1	curți constructii	DA	601	119	2405,2405/1	-	
2	arabil	DA	635	119	2405/1	-	

## Date referitoare la construcții

Crt	Număr	Destinație construcție	Supraf. (mp)	Situație juridică	Observații / Referințe
A1.1		construcții de locuințe	142	Cu acte	Nr. niveluri:1; S. construita la sol:142 mp; CASA DE LOCUIT, CONSTRUITA DIN BCA, ACOPERITA CU TABLA
A1.2		construcții anexa	29	Cu acte	Nr. niveluri:1; S. construita la sol:29 mp; CONSTRUCTIE ANEXA

## Lungime Segmente

1) Valorile lungimilor segmentelor sunt obținute din proiecție în plan.

Punct început	X / Y	Punct sfârșit	X / Y	Lungime segment (** (m)
1	419.836,374 298.646,771	2	419.836,834 298.629,649	17.128

Punct început	X / Y	Punct sfârşit	X / Y	Lungime segment (** (m)
2	419.836,834 298.629,649	3	419.837,382 298.609,833	19.824
3	419.837,382 298.609,833	4	419.864,713 298.611,269	27.369
4	419.864,713 298.611,269	5	419.864,108 298.618,516	7.272
5	419.864,108 298.618,516	6	419.873,691 298.619,776	9.665
6	419.873,691 298.619,776	7	419.870,909 298.639,49	19.909
7	419.870,909 298.639,49	8	419.870,712 298.640,685	1.211
8	419.870,712 298.640,685	9	419.869,666 298.648,875	8.257
9	419.869,666 298.648,875	10	419.854,056 298.647,755	15.65
10	419.854,056 298.647,755	1	419.836,374 298.646,771	17.709

\*\* Lungimile segmentelor sunt determinate în planul de proiecție Stereo 70 și sunt rotunjite la 1 milimetru.

\*\*\* Distanța dintre puncte este formată din segmente cumulate ce sunt mai mici decât valoarea 1 milimetru.



**DATE DESPRE IMOBILUL NR. 15513**

Oficiul de Cadastru și Publicitate Imobiliară DOLJ  
Biroul de Cadastru și Publicitate Imobiliară Craiova

**A. Partea I. Descrierea imobilului**

TEREN Intravilan

Adresa: Loc. Leu, Nr. 243, Jud. Dolj, T119, P2406, 2406/1 2406/2

Nr. Crt	Nr cadastral Nr. topografic	Suprafața* (mp)	Observații / Referințe
A1		Din acte: 1.810 Masurata: 1.854	Sector cadastral:13 Teren imprejmuit;

**Construcții**

Crt	Nr cadastral Nr. topografic	Adresa	Observații / Referințe
A1.1		Loc. Leu, Jud. Dolj	Nr. niveluri:1; S. construita la sol:77 mp; CONSTRUCTIE ANEXA
A1.2		Loc. Leu, Jud. Dolj	Nr. niveluri:1; S. construita la sol:133 mp; CASA DE LOCUIT, CONSTRUITA DIN CARAMIDA, ACOPERITA CU TIGLA
A1.3		Loc. Leu, Jud. Dolj	Nr. niveluri:1; S. construita la sol:14 mp; CONSTRUCTIE ANEXA

**B. Partea II. Proprietari și acte**

Inscrieri privitoare la dreptul de proprietate și alte drepturi reale		Referințe
/		
Act Notarial nr. CM 45, din 17/08/2010 emis de NP DIACONU LAURA;		
B1	Intabulare, drept de PROPRIETATE, dobandit prin Succesiune, cota actuala 1/1, cota initiala 1/1 1) TICLEANU GHEORGHE	A1
B2	Intabulare, drept de PROPRIETATE, dobandit prin Succesiune, cota actuala 1/2, cota initiala 1/2 1) TICLEANU GHEORGHE	A1.1, A1.2, A1.3
Act Notarial nr. CM 54, din 06/04/2022 emis de NP MARIA MAGDALENA FLORESCU;		
B3	Intabulare, drept de PROPRIETATE, dobandit prin Succesiune, cota actuala 1/2, cota initiala 1/2 1) TICLEANU GHEORGHE	A1.1, A1.2, A1.3

**C. Partea III. SARCINI .**

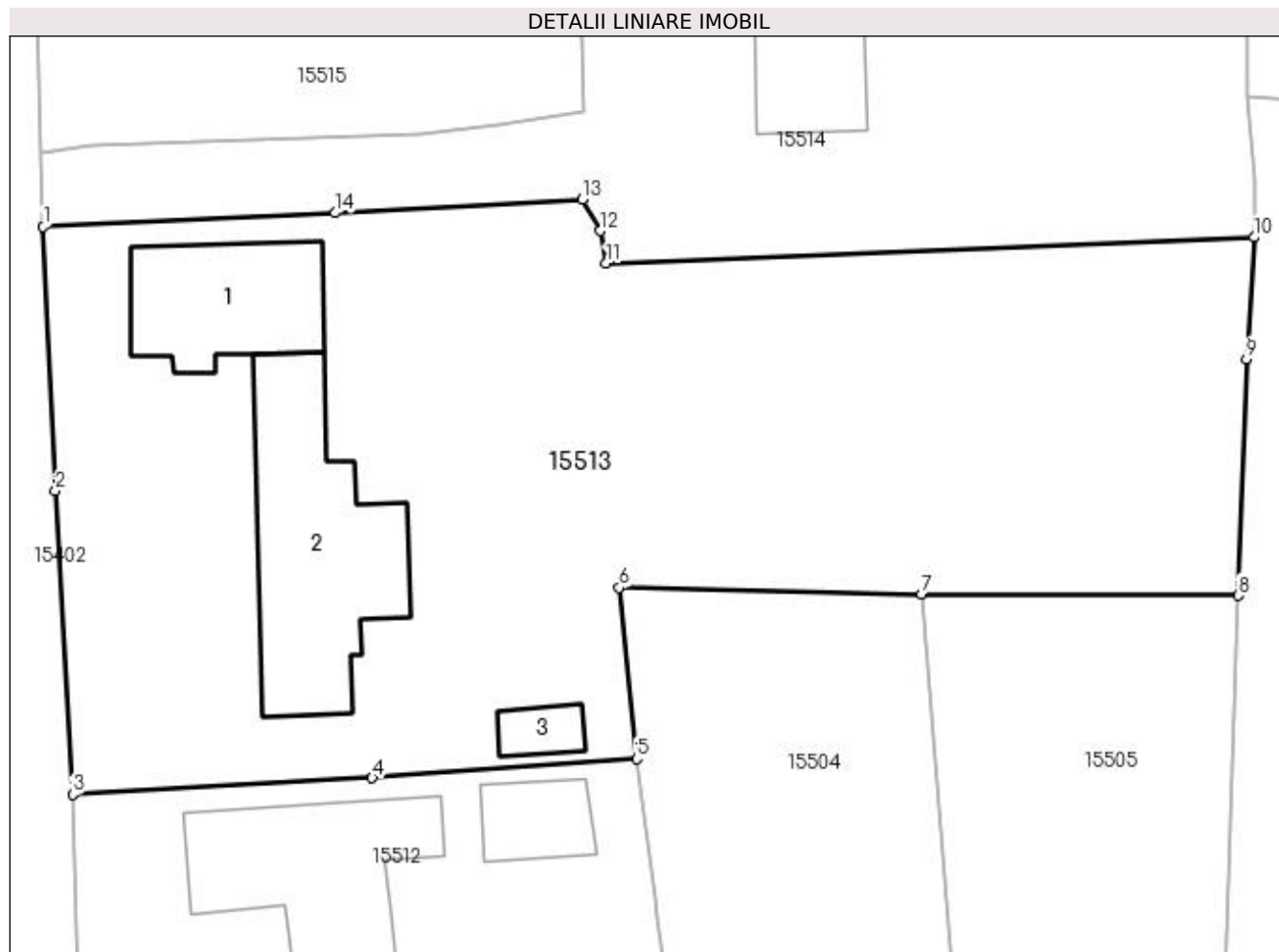
Inscrieri privind dezmembramintele dreptului de proprietate, drepturi reale de garanție și sarcini	Referințe
NU SUNT	

## Anexa Nr. 1 La Partea I

## Teren

Nr cadastral	Suprafața (mp)*	Observații / Referințe
	Din acte: 1.810 Masurata: 1.854	

\* Suprafața este determinată în planul de proiecție Stereo 70.



## Date referitoare la teren

Crt	Categorie folosință	Intra vilan	Suprafața (mp)	Tarla	Parcelă	Nr. topo	Observații / Referințe
1	curți constructii	DA	926	119	2406	-	
2	arabil	DA	928	119	2406/1 2406/2	-	

## Date referitoare la construcții

Crt	Număr	Destinație construcție	Supraf. (mp)	Situație juridică	Observații / Referințe
A1.1		construcții anexa	77	Cu acte	Nr. niveluri:1; S. construita la sol:77 mp; CONSTRUCTIE ANEXA
A1.2		construcții de locuințe	133	Cu acte	Nr. niveluri:1; S. construita la sol:133 mp; CASA DE LOCUIT, CONSTRUITA DIN CARAMIDA, ACOPERITA CU TIGLA
A1.3		construcții anexa	14	Cu acte	Nr. niveluri:1; S. construita la sol:14 mp; CONSTRUCTIE ANEXA

## Lungime Segmente

1) Valorile lungimilor segmentelor sunt obținute din proiecție în plan.

Punct început	X / Y	Punct sfârșit	X / Y	Lungime segment (** (m)

Punct început	X / Y	Punct sfârşit	X / Y	Lungime segment (** (m)
1	419.834,642 298.680,258	2	419.835,368 298.664,703	15.572
2	419.835,368 298.664,703	3	419.836,374 298.646,771	17.96
3	419.836,374 298.646,771	4	419.854,056 298.647,755	17.709
4	419.854,056 298.647,755	5	419.869,666 298.648,875	15.65
5	419.869,666 298.648,875	6	419.868,614 298.658,977	10.157
6	419.868,614 298.658,977	7	419.886,471 298.658,583	17.861
7	419.886,471 298.658,583	8	419.905,141 298.658,508	18.671
8	419.905,141 298.658,508	9	419.905,629 298.672,467	13.967
9	419.905,629 298.672,467	10	419.906,077 298.679,634	7.181
10	419.906,077 298.679,634	11	419.867,853 298.678,096	38.255
11	419.867,853 298.678,096	12	419.867,507 298.680,018	1.953
12	419.867,507 298.680,018	13	419.866,45 298.681,868	2.131
13	419.866,45 298.681,868	14	419.851,884 298.681,077	14.587
14	419.851,884 298.681,077	1	419.834,642 298.680,258	17.261

\*\* Lungimile segmentelor sunt determinate în planul de proiecție Stereo 70 și sunt rotunjite la 1 milimetru.

\*\*\* Distanța dintre puncte este formată din segmente cumulate ce sunt mai mici decât valoarea 1 milimetru.





**DATE DESPRE IMOBILUL NR. 15514**

Oficiul de Cadastru și Publicitate Imobiliară DOLJ  
Biroul de Cadastru și Publicitate Imobiliară Craiova

**A. Partea I. Descrierea imobilului**

TEREN Intravilan

Adresa: Loc. Leu, Nr. 244, Jud. Dolj, T119, P2407

Nr. Crt	Nr cadastral Nr. topografic	Suprafața* (mp)	Observații / Referințe
A1		Din acte: 1.400 Masurata: 1.412	Sector cadastral:13 Teren imprejmuit;

**Construcții**

Crt	Nr cadastral Nr. topografic	Adresa	Observații / Referințe
A1.1		Loc. Leu, Jud. Dolj	Nr. niveluri:1; S. construita la sol:89 mp; CASA DE LOCUIT
A1.2		Loc. Leu, Jud. Dolj	Nr. niveluri:1; S. construita la sol:70 mp; CASA DE LOCUIT

**B. Partea II. Proprietari și acte**

Inscrieri privitoare la dreptul de proprietate și alte drepturi reale		Referințe
/		
Act Administrativ nr. TDP 2490, din 14/10/2003 emis de CONSILIUL JUDETEAN DOLJ;		
B1	Intabulare, drept de PROPRIETATE, dobandit prin Reconstituire, cota actuala 1/1, cota initiala 1/1 1) ȚICLEANU ANGHELINA, LIPSĂ CNP	A1
Act Normativ nr. LEGEA 7, din 13/03/1996 emis de GUVERNUL ROMANIEI;		
B2	Intabulare, drept de PROPRIETATE, dobandit prin Lege, cota actuala 1/1, cota initiala 1/1 1) ȚICLEANU ANGHELINA, LIPSĂ CNP	A1.1, A1.2

**C. Partea III. SARCINI .**

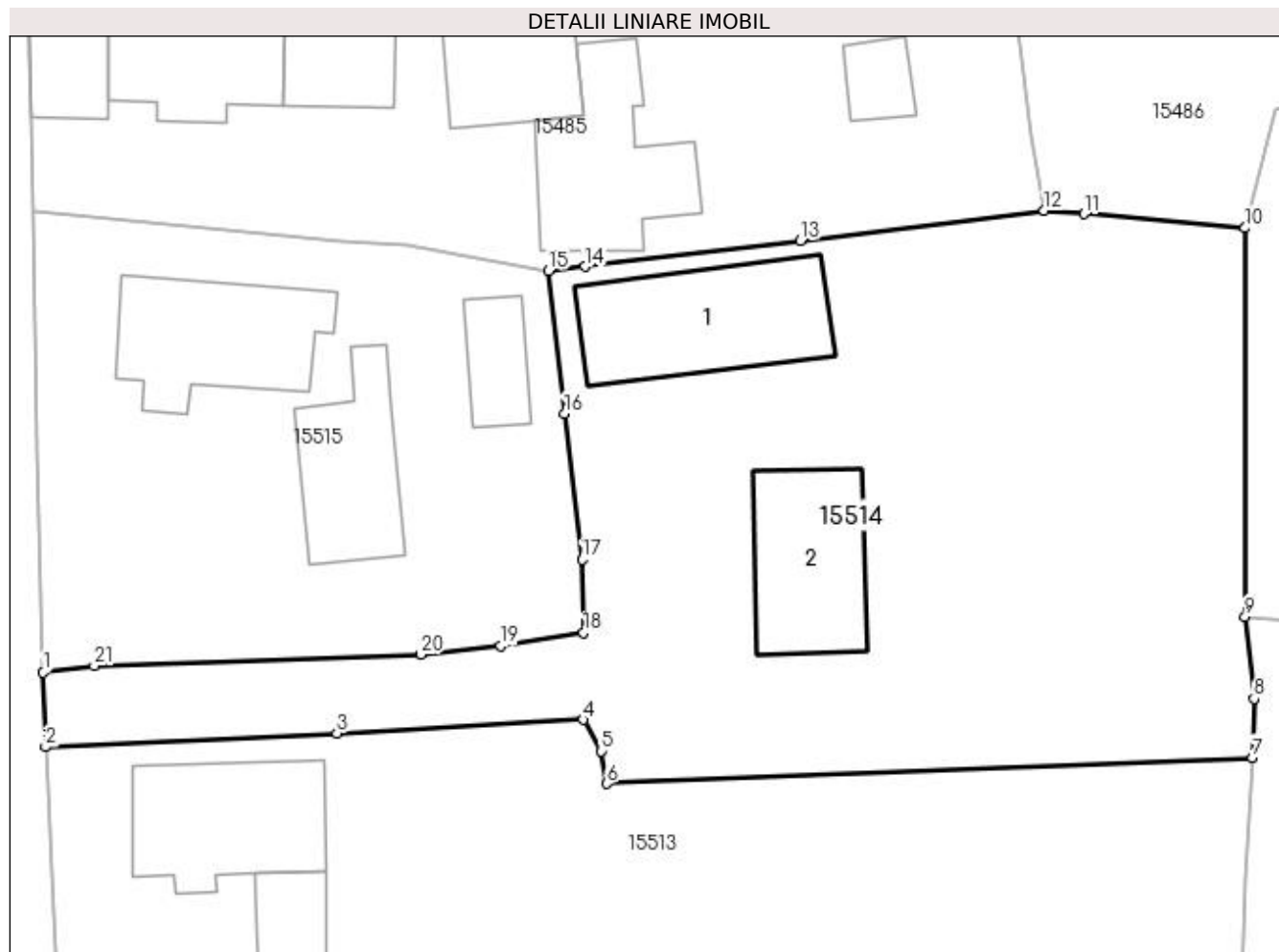
Inscrieri privind dezmembramintele dreptului de proprietate, drepturi reale de garanție și sarcini	Referințe
NU SUNT	

## Anexa Nr. 1 La Partea I

## Teren

Nr cadastral	Suprafața (mp)*	Observații / Referințe
	Din acte: 1.400 Masurata: 1.412	

\* Suprafața este determinată în planul de proiecție Stereo 70.



## Date referitoare la teren

Crt	Categorie folosință	Intra vilan	Suprafața (mp)	Tarla	Parcelă	Nr. topo	Observații / Referințe
1	curți constructii	DA	1.412	119	2407	-	

## Date referitoare la construcții

Crt	Număr	Destinație construcție	Supraf. (mp)	Situație juridică	Observații / Referințe
A1.1		construcții de locuințe	89	Cu acte	Nr. niveluri:1; S. construita la sol:89 mp; CASA DE LOCUIT
A1.2		construcții de locuințe	70	Cu acte	Nr. niveluri:1; S. construita la sol:70 mp; CASA DE LOCUIT

## Lungime Segmente

1) Valorile lungimilor segmentelor sunt obținute din proiecție în plan.

Punct început	X / Y	Punct sfârșit	X / Y	Lungime segment (** (m)	Punct început	X / Y	Punct sfârșit	X / Y	Lungime segment (** (m)
1	419.834,51 298.684,664	2	419.834,642 298.680,258	4.408	2	419.834,642 298.680,258	3	419.851,884 298.681,077	17.261
3	419.851,884 298.681,077	4	419.866,45 298.681,868	14.587	4	419.866,45 298.681,868	5	419.867,507 298.680,018	2.131

Punct început	X / Y	Punct sfârșit	X / Y	Lungime segment (** (m)
5	419.867,507 298.680,018	6	419.867,853 298.678,096	1.953
7	419.906,077 298.679,634	8	419.906,159 298.683,108	3.475
9	419.905,631 298.687,977	10	419.905,632 298.710,962	22.985
11	419.896,083 298.711,797	12	419.893,745 298.711,996	2.346
13	419.879,322 298.710,206	14	419.866,579 298.708,686	12.833
15	419.864,396 298.708,442	16	419.865,357 298.699,996	8.5
17	419.866,393 298.691,352	18	419.866,496 298.687,011	4.342
19	419.861,589 298.686,241	20	419.856,848 298.685,735	4.768
21	419.837,531 298.685,054	1	419.834,51 298.684,664	3.046

Punct început	X / Y	Punct sfârșit	X / Y	Lungime segment (** (m)
6	419.867,853 298.678,096	7	419.906,077 298.679,634	38.255
8	419.906,159 298.683,108	9	419.905,631 298.687,977	4.898
10	419.905,632 298.710,962	11	419.896,083 298.711,797	9.585
12	419.893,745 298.711,996	13	419.879,322 298.710,206	14.534
14	419.866,579 298.708,686	15	419.864,396 298.708,442	2.197
16	419.865,357 298.699,996	17	419.866,393 298.691,352	8.706
18	419.866,496 298.687,011	19	419.861,589 298.686,241	4.967
20	419.856,848 298.685,735	21	419.837,531 298.685,054	19.329

\*\* Lungimile segmentelor sunt determinate în planul de proiecție Stereo 70 și sunt rotunjite la 1 milimetru.

\*\*\* Distanța dintre puncte este formată din segmente cumulate ce sunt mai mici decât valoarea 1 milimetru.



**DATE DESPRE IMOBILUL NR. 15515**

Oficiul de Cadastru și Publicitate Imobiliară DOLJ  
Biroul de Cadastru și Publicitate Imobiliară Craiova

**A. Partea I. Descrierea imobilului**

TEREN Intravilan

Adresa: Loc. Leu, Nr. 245, Jud. Dolj, T119, P2408

Nr. Crt	Nr cadastral Nr. topografic	Suprafața* (mp)	Observații / Referințe
A1		Din acte: 775 Masurata: 779	Sector cadastral:13 Teren imprejmuit;

**Construcții**

Crt	Nr cadastral Nr. topografic	Adresa	Observații / Referințe
A1.1		Loc. Leu, Jud. Dolj	Nr. niveluri:2; S. construita la sol:78 mp; CASA DE LOCUIT, CONSTRUITA DIN CARAMIDA, ACOPERITA CU TABLA
A1.2		Loc. Leu, Jud. Dolj	Nr. niveluri:1; S. construita la sol:60 mp; CONSTRUCTIE ANEXA
A1.3		Loc. Leu, Jud. Dolj	Nr. niveluri:1; S. construita la sol:26 mp; CONSTRUCTIE ANEXA

**B. Partea II. Proprietari și acte**

Inscrieri privitoare la dreptul de proprietate și alte drepturi reale		Referințe
/		
Act Administrativ nr. TDP 2651, din 12/12/2003 emis de CONSILIUL JUDETEAN DOLJ;		
B1	Intabulare, drept de PROPRIETATE, dobandit prin Reconstituire, cota actuala 1/1, cota initiala 1/1 1) ȚICLEANU GHEORGHE, LIPSĂ CNP	A1
Act Normativ nr. LEGEA 7, din 13/03/1996 emis de GUVERNUL ROMANIEI;		
B2	Intabulare, drept de PROPRIETATE, dobandit prin Lege, cota actuala 1/1, cota initiala 1/1 1) ȚICLEANU GHEORGHE, LIPSĂ CNP	A1.1, A1.2, A1.3

**C. Partea III. SARCINI .**

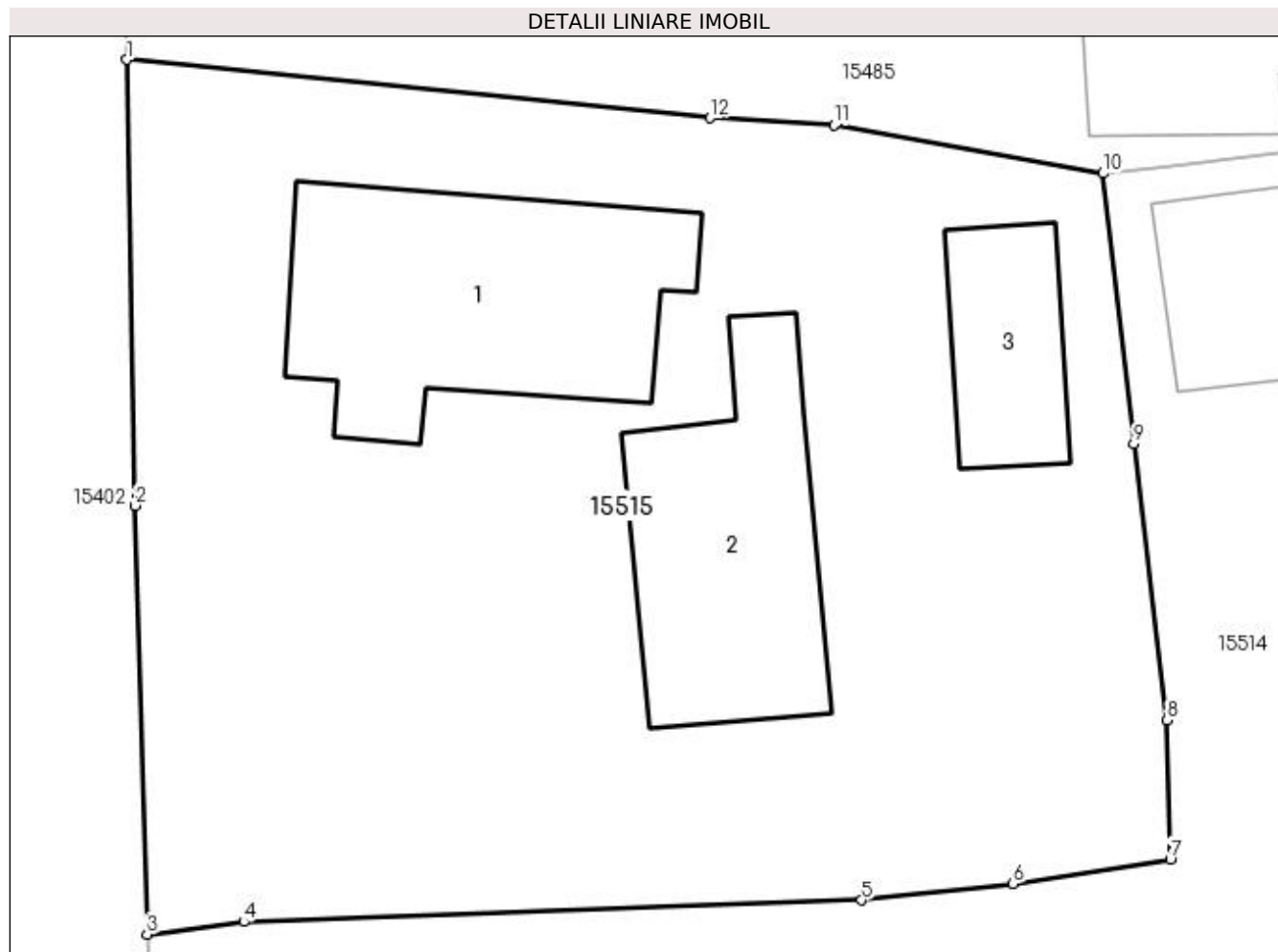
Inscrieri privind dezmembramintele dreptului de proprietate, drepturi reale de garanție și sarcini	Referințe
NU SUNT	

## Anexa Nr. 1 La Partea I

## Teren

Nr cadastral	Suprafața (mp)*	Observații / Referințe
	Din acte: 775 Masurata: 779	

\* Suprafața este determinată în planul de proiecție Stereo 70.



## Date referitoare la teren

Crt	Categorie folosință	Intravilan	Suprafața (mp)	Tarla	Parcelă	Nr. topo	Observații / Referințe
1	curți constructii	DA	779	119	2408	-	

## Date referitoare la construcții

Crt	Număr	Destinație construcție	Supraf. (mp)	Situație juridică	Observații / Referințe
A1.1		construcții de locuințe	78	Cu acte	Nr. niveluri:2; S. construită la sol:78 mp; CASA DE LOCUIT, CONSTRUITĂ DIN CARAMIDA, ACOPERITĂ CU TABLA
A1.2		construcții anexa	60	Cu acte	Nr. niveluri:1; S. construită la sol:60 mp; CONSTRUCTIE ANEXA
A1.3		construcții anexa	26	Cu acte	Nr. niveluri:1; S. construită la sol:26 mp; CONSTRUCTIE ANEXA

## Lungime Segmente

1) Valorile lungimilor segmentelor sunt obținute din proiecție în plan.

Punct început	X / Y	Punct sfârșit	X / Y	Lungime segment (** (m))
1	419.833,887 298.711,999	2	419.834,141 298.698,063	13.938

Punct început	X / Y	Punct sfârşit	X / Y	Lungime segment (** (m)
2	419.834,141 298.698,063	3	419.834,51 298.684,664	13.404
3	419.834,51 298.684,664	4	419.837,531 298.685,054	3.046
4	419.837,531 298.685,054	5	419.856,848 298.685,735	19.329
5	419.856,848 298.685,735	6	419.861,589 298.686,241	4.768
6	419.861,589 298.686,241	7	419.866,496 298.687,011	4.967
7	419.866,496 298.687,011	8	419.866,393 298.691,352	4.342
8	419.866,393 298.691,352	9	419.865,357 298.699,996	8.706
9	419.865,357 298.699,996	10	419.864,396 298.708,442	8.5
10	419.864,396 298.708,442	11	419.855,999 298.709,953	8.532
11	419.855,999 298.709,953	12	419.852,118 298.710,173	3.887
12	419.852,118 298.710,173	1	419.833,887 298.711,999	18.322

\*\* Lungimile segmentelor sunt determinate în planul de proiecție Stereo 70 și sunt rotunjite la 1 milimetru.

\*\*\* Distanța dintre puncte este formată din segmente cumulate ce sunt mai mici decât valoarea 1 milimetru.





**DATE DESPRE IMOBILUL NR. 15516**

Oficiul de Cadastru și Publicitate Imobiliară DOLJ  
 Biroul de Cadastru și Publicitate Imobiliară Craiova

**A. Partea I. Descrierea imobilului**

TEREN Intravilan

Adresa: Loc. Leu, Jud. Dolj, DC 2389

Nr. Crt	Nr cadastral Nr. topografic	Suprafața* (mp)	Observații / Referințe
A1		Din acte: 1.400 Masurata: 1.461	Sector cadastral:13 Teren neimprejmuit;

**B. Partea II. Proprietari și acte**

Inscrieri privitoare la dreptul de proprietate și alte drepturi reale	Referințe
/	
Act Normativ nr. HG 965, din 05/09/2002 emis de PARLAMENTUL ROMANIEI (ANEXA NR. 57/2002);	
B1	A1
Intabulare, drept de PROPRIETATE, dobandit prin Lege, cota actuala 1/1, cota initiala 1/1	
1) COMUNA LEU - DOMENIU PUBLIC, CIF:4553631	

**C. Partea III. SARCINI .**

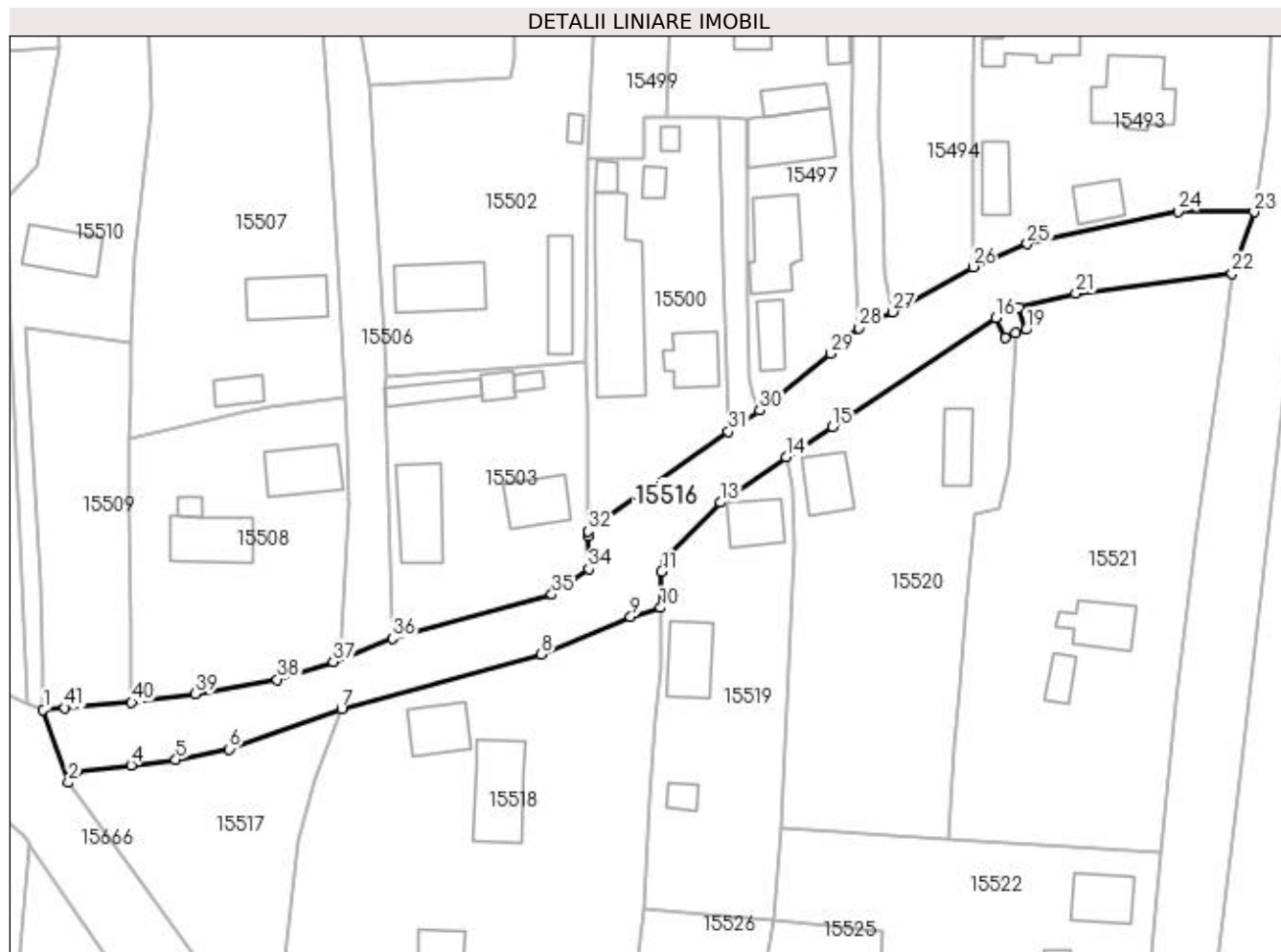
Inscrieri privind dezmembramintele dreptului de proprietate, drepturi reale de garanție și sarcini	Referințe
NU SUNT	

## Anexa Nr. 1 La Partea I

## Teren

Nr cadastral	Suprafața (mp)*	Observații / Referințe
	Din acte: 1.400 Masurata: 1.461	

\* Suprafața este determinată în planul de proiecție Stereo 70.



## Date referitoare la teren

Crt	Categorie folosință	Intravilan	Suprafața (mp)	Tarla	Parcelă	Nr. topo	Observații / Referințe
1	drum	DA	1.461	-	DC 2389	-	

## Lungime Segmente

1) Valorile lungimilor segmentelor sunt obținute din proiecție în plan.

Punct început	X / Y	Punct sfârșit	X / Y	Lungime segment	Punct început	X / Y	Punct sfârșit	X / Y	Lungime segment	Punct început	X / Y	Punct sfârșit	X / Y	Lungime segment
1	419.862,475 298.521,542	2	419.865,883 298.511,685	10.429	2	419.865,883 298.511,685	3	419.866,981 298.513,263	1.922	3	419.866,981 298.513,263	4	419.874,404 298.514,029	7.462
4	419.874,404 298.514,029	5	419.880,47 298.514,779	6.112	5	419.880,47 298.514,779	6	419.887,723 298.516,223	7.396	6	419.887,723 298.516,223	7	419.902,932 298.521,689	16.161
7	419.902,932 298.521,689	8	419.930,025 298.529,056	28.077	8	419.930,025 298.529,056	9	419.942,138 298.534,13	13.133	9	419.942,138 298.534,13	10	419.946,192 298.535,379	4.242
10	419.946,192 298.535,379	11	419.946,347 298.540,306	4.929	11	419.946,347 298.540,306	12	419.946,782 298.542,095	1.841	12	419.946,782 298.542,095	13	419.954,311 298.549,658	10.672
13	419.954,311 298.549,658	14	419.963,247 298.555,797	10.842	14	419.963,247 298.555,797	15	419.969,521 298.559,928	7.512	15	419.969,521 298.559,928	16	419.991,704 298.574,733	26.67

Punct început	X / Y	Punct sfârșit	X / Y	Lungime segment	Punct început	X / Y	Punct sfârșit	X / Y	Lungime segment	Punct început	X / Y	Punct sfârșit	X / Y	Lungime segment
16	419.991,704 298.574,733	17	419.992,9 298.571,949	3.03	17	419.992,9 298.571,949	18	419.994,379 298.572,592	1.613	18	419.994,379 298.572,592	19	419.995,753 298.573,094	1.463
19	419.995,753 298.573,094	20	419.994,783 298.576,094	3.153	20	419.994,783 298.576,094	21	420.002,506 298.578,002	7.955	21	420.002,506 298.578,002	22	420.023,698 298.580,708	21.364
22	420.023,698 298.580,708	23	420.026,693 298.589,048	8.861	23	420.026,693 298.589,048	24	420.016,386 298.589,115	10.307	24	420.016,386 298.589,115	25	419.995,913 298.584,713	20.941
25	419.995,913 298.584,713	26	419.988,561 298.581,62	7.976	26	419.988,561 298.581,62	27	419.977,688 298.575,495	12.479	27	419.977,688 298.575,495	28	419.973,073 298.573,335	5.095
28	419.973,073 298.573,335	29	419.969,299 298.569,829	5.151	29	419.969,299 298.569,829	30	419.959,639 298.562,163	12.332	30	419.959,639 298.562,163	31	419.955,384 298.559,292	5.133
31	419.955,384 298.559,292	32	419.936,363 298.545,78	23.332	32	419.936,363 298.545,78	33	419.936,398 298.545,14	0.641	33	419.936,398 298.545,14	34	419.936,461 298.540,646	4.494
34	419.936,461 298.540,646	35	419.931,448 298.537,173	6.099	35	419.931,448 298.537,173	36	419.909,843 298.531,22	22.41	36	419.909,843 298.531,22	37	419.901,798 298.528,085	8.634
37	419.901,798 298.528,085	38	419.894,204 298.525,652	7.974	38	419.894,204 298.525,652	39	419.883,092 298.523,687	11.284	39	419.883,092 298.523,687	40	419.874,459 298.522,538	8.709
40	419.874,459 298.522,538	41	419.865,414 298.521,786	9.076	41	419.865,414 298.521,786	1	419.862,475 298.521,542	2.949					

\*\* Lungimile segmentelor sunt determinate în planul de proiecție Stereo 70 și sunt rotunjite la 1 milimetru.

\*\*\* Distanța dintre puncte este formată din segmente cumulate ce sunt mai mici decât valoarea 1 milimetru.



**DATE DESPRE IMOBILUL NR. 15517**

Oficiul de Cadastru și Publicitate Imobiliară DOLJ  
Biroul de Cadastru și Publicitate Imobiliară Craiova

**A. Partea I. Descrierea imobilului**

TEREN Intravilan

Adresa: Loc. Leu, Jud. Dolj, T119, P2381

Nr. Crt	Nr cadastral Nr. topografic	Suprafața* (mp)	Observații / Referințe
A1		766	Sector cadastral:13 Teren neimprejmuit;

**B. Partea II. Proprietari și acte**

Inscrieri privitoare la dreptul de proprietate și alte drepturi reale		Referințe
/		
Act Normativ nr. LEGEA 7, din 13/03/1996 emis de PARLAMENTUL ROMANIEI;		
B1	Inscrierea provizorie, drept de PROPRIETATE, dobandit prin Lege, cota actuala 1/1, cota initiala 1/1 1) NEIDENTIFICAT NEIDENTIFICAT	A1

**C. Partea III. SARCINI .**

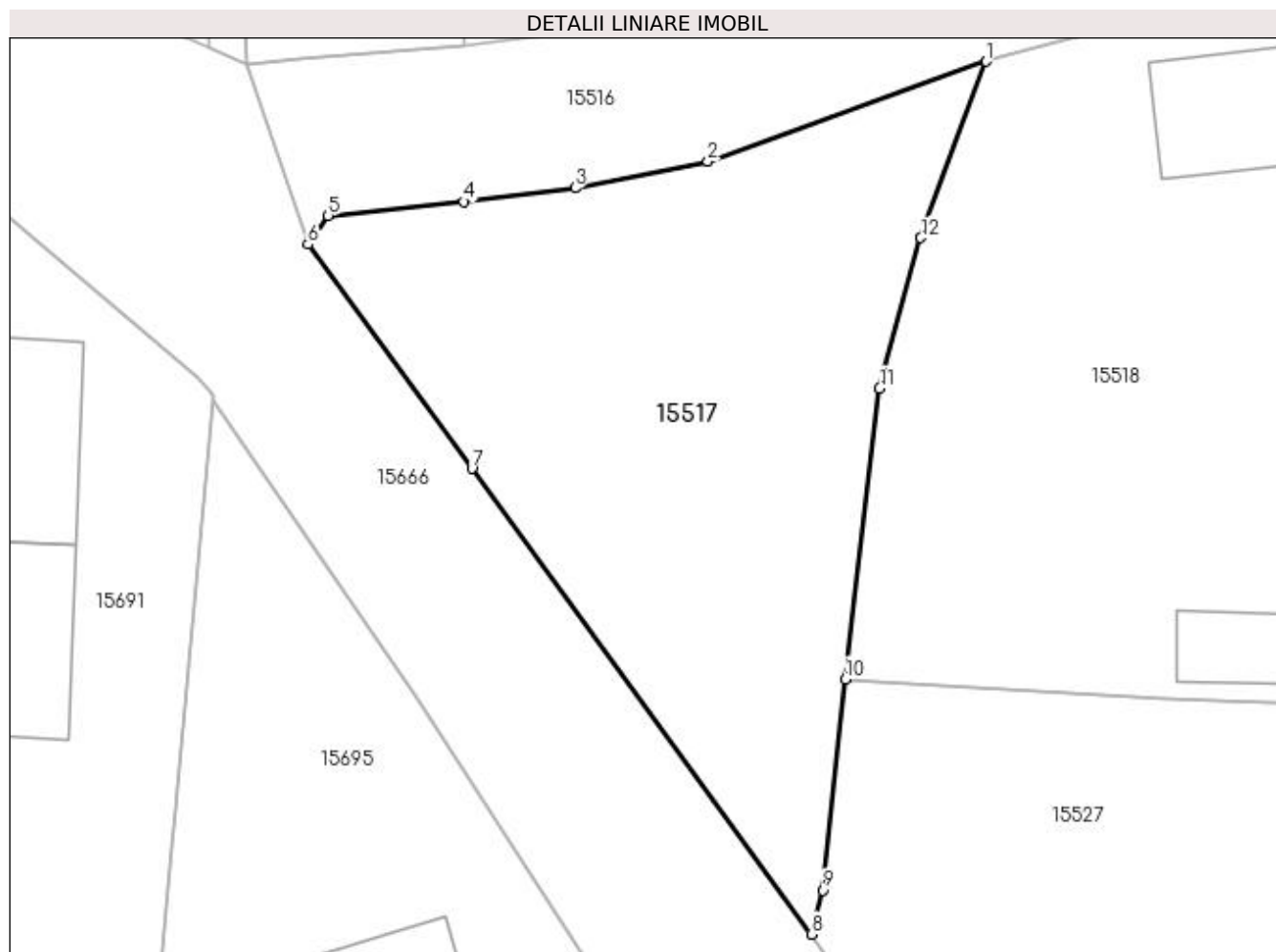
Inscrieri privind dezmembramintele dreptului de proprietate, drepturi reale de garanție și sarcini	Referințe
NU SUNT	

## Anexa Nr. 1 La Partea I

## Teren

Nr cadastral	Suprafața (mp)*	Observații / Referințe
	766	

\* Suprafața este determinată în planul de proiecție Stereo 70.



## Date referitoare la teren

Crt	Categorie folosință	Intravilan	Suprafața (mp)	Tarla	Parcelă	Nr. topo	Observații / Referințe
1	pașune	DA	766	119	2381	-	

## Lungime Segmente

1) Valorile lungimilor segmentelor sunt obținute din proiecție în plan.

Punct început	X / Y	Punct sfârșit	X / Y	Lungime segment (** (m)
1	419.902,932 298.521,689	2	419.887,723 298.516,223	16.161
2	419.887,723 298.516,223	3	419.880,47 298.514,779	7.396
3	419.880,47 298.514,779	4	419.874,404 298.514,029	6.112
4	419.874,404 298.514,029	5	419.866,981 298.513,263	7.462
5	419.866,981 298.513,263	6	419.865,883 298.511,685	1.922

Punct început	X / Y	Punct sfârșit	X / Y	Lungime segment (** (m)
6	419.865,883 298.511,685	7	419.874,825 298.499,442	15.161
7	419.874,825 298.499,442	8	419.893,409 298.473,998	31.508
8	419.893,409 298.473,998	9	419.893,992 298.476,414	2.485
9	419.893,992 298.476,414	10	419.895,226 298.487,937	11.589
10	419.895,226 298.487,937	11	419.897,108 298.503,83	16.004
11	419.897,108 298.503,83	12	419.899,368 298.512,047	8.522
12	419.899,368 298.512,047	1	419.902,932 298.521,689	10.28

\*\* Lungimile segmentelor sunt determinate în planul de proiecție Stereo 70 și sunt rotunjite la 1 milimetru.

\*\*\* Distanța dintre puncte este formată din segmente cumulate ce sunt mai mici decât valoarea 1 milimetru.





**DATE DESPRE IMOBILUL NR. 15518**

Oficiul de Cadastru și Publicitate Imobiliară DOLJ  
Biroul de Cadastru și Publicitate Imobiliară Craiova

**A. Partea I. Descrierea imobilului**

TEREN Intravilan

Nr. CF vechi:740  
Nr. cadastral vechi:771

Adresa: Loc. Leu, Jud. Dolj, T119, P2382,2382/1,2382/2

Nr. Crt	Nr cadastral Nr. topografic	Suprafața* (mp)	Observații / Referințe
A1	30198	Din acte: 1.726 Masurata: 1.915	Sector cadastral:13 Teren imprejmuit;

**Construcții**

Crt	Nr cadastral Nr. topografic	Adresa	Observații / Referințe
A1.1		Loc. Leu, Jud. Dolj, T. 119, P. 2382, P. 2382/1, P. 2382/2	Nr. niveluri:1; S. construita la sol:51 mp; C1-casa de locuit Sc. 51 mp
A1.2		Loc. Leu, Jud. Dolj, T. 119, P. 2382, P. 2382/1, P. 2382/2	Nr. niveluri:1; S. construita la sol:91 mp; C2 - casa de locuit Sc. 91 mp
A1.3		Loc. Leu, Jud. Dolj	Nr. niveluri:1; S. construita la sol:24 mp; CONSTRUCTIE ANEXA

**B. Partea II. Proprietari și acte**

Inscrieri privitoare la dreptul de proprietate și alte drepturi reale		Referințe
<b>28175 / 27/05/2009</b>		
Act Administrativ nr. 2686 DIN 2004, din 01/01/2004 emis de COMISIA JUDETEANA DOLJ (CVC CU CLAUZA DE INTRETINERE NR. 1483/2002, INCHEIERE DE RECTIFICARE NR. 121/2008, CM NR. 34/2002, INCHEIERE DE RECTIFICARE NR. 34/2002 BNP GAGEATU ILIE);		
B1	Intabulare, drept de PROPRIETATE IN BAZA LG. 18/1991, dobandit prin Lege, cota actuala 8/8, cota initiala 8/8 1) MITRICA STEFAN, LIPSĂ CNP OBSERVATII: (PROVENITA DIN CONVERSIA CF 740)	A1
B2	Intabulare, drept de PROPRIETATE, dobandit prin Succesiune, cota actuala 3/8, cota initiala 3/8 1) MITRICA STEFAN, LIPSĂ CNP	A1.1, A1.2
B3	Intabulare, drept de PROPRIETATE, dobandit prin Conventie, cota actuala 5/8, cota initiala 5/8 1) MITRICA STEFAN, casatorit 2) MITRICA MARINELA IULIANA, LIPSĂ CNP	A1.1, A1.2
/		
Act Normativ nr. LEGEA 7, din 13/03/1996 emis de GUVERNUL ROMANIEI;		
B4	Intabulare, drept de PROPRIETATE, dobandit prin Lege, cota actuala 1/1, cota initiala 1/1 1) MITRICA STEFAN, LIPSĂ CNP	A1.3

**C. Partea III. SARCINI**

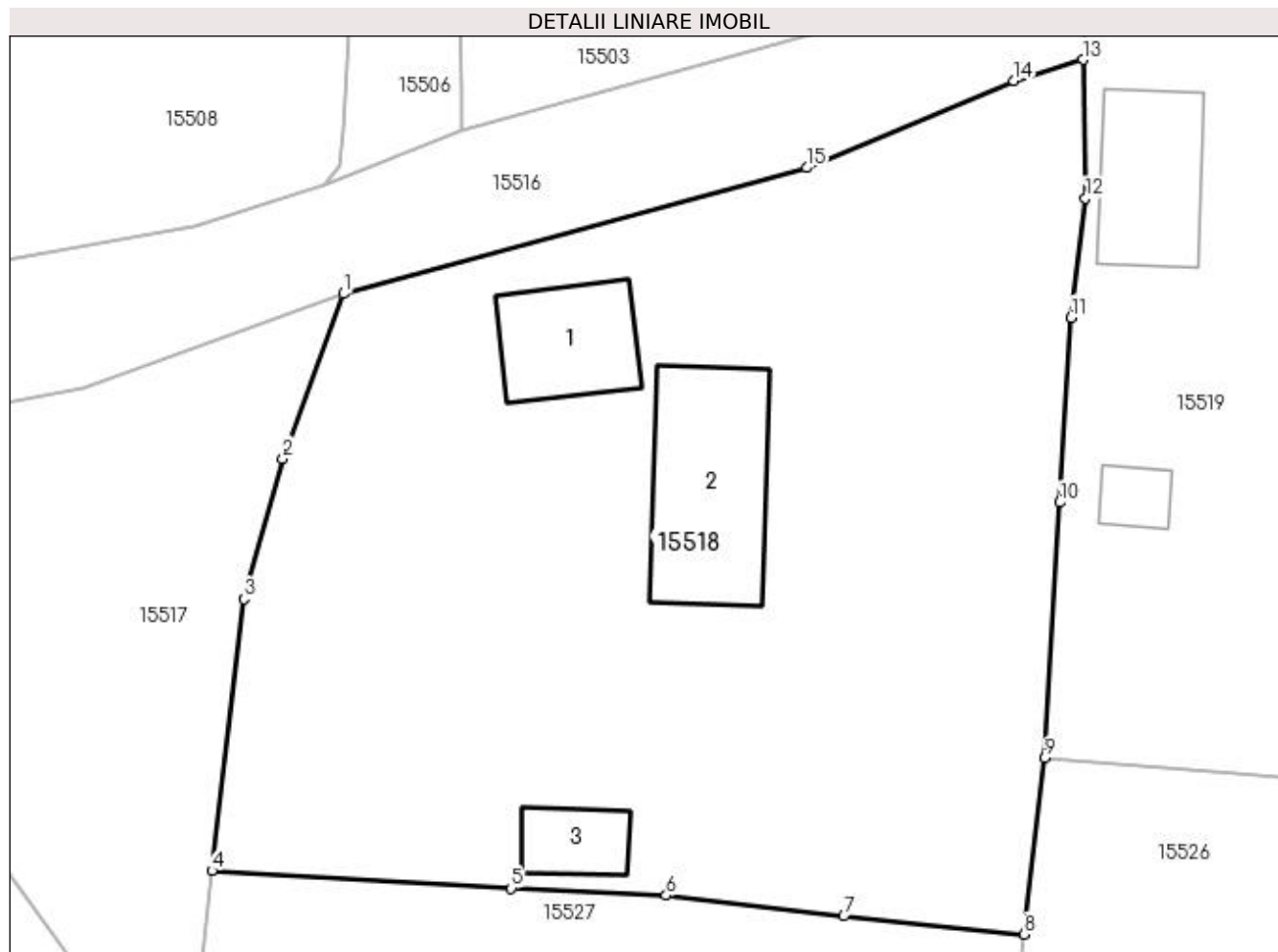
Inscrieri privind dezmembramintele dreptului de proprietate, drepturi reale de garanție și sarcini		Referințe
<b>80134 / 15/12/2010</b>		
Act Notarial nr. CONTRACT DE IMPRUMUT DE BANI CU GARANTIE IMOBILIARA AUT NR 6476, din 14/12/2010 emis de NP STEFANESCU FLORIANA;		
C1	Intabulare, drept de IPOTECA, Valoare:1000 EUR 1) MERTOIU CONSTANTA, LIPSĂ CNP	A1, A1.1, A1.2
C2	Se noteaza interdictiile de instrainare si ipotecare in favoarea lui Mertoiu Constanta	A1, A1.1, A1.2

## Anexa Nr. 1 La Partea I

## Teren

Nr cadastral	Suprafața (mp)*	Observații / Referințe
30198	Din acte: 1.726 Masurata: 1.915	

\* Suprafața este determinată în planul de proiecție Stereo 70.



## Date referitoare la teren

Crt	Categorie folosință	Intra vilan	Suprafața (mp)	Tarla	Parcelă	Nr. topo	Observații / Referințe
1	curți constructii	DA	1.206	119	2382,2382/1, 2382/2	-	
2	arabil	DA	471	119	2382,2382/1, 2382/2	-	
3	vie	DA	238	119	2382,2382/1, 2382/2	-	

## Date referitoare la construcții

Crt	Număr	Destinație construcție	Supraf. (mp)	Situație juridică	Observații / Referințe
A1.1		construcții de locuințe	51	Cu acte	Nr. niveluri:1; S. construita la sol:51 mp; C1- casa de locuit Sc. 51 mp
A1.2		construcții de locuințe	91	Cu acte	Nr. niveluri:1; S. construita la sol:91 mp; C2 - casa de locuit Sc. 91 mp
A1.3		construcții anexa	24	Cu acte	Nr. niveluri:1; S. construita la sol:24 mp; CONSTRUCTIE ANEXA

**Lungime Segmente**

1) Valorile lungimilor segmentelor sunt obținute din proiecție în plan.

Punct început	X / Y	Punct sfârșit	X / Y	Lungime segment (** (m)
1	419.902,932 298.521,689	2	419.899,368 298.512,047	10.28
2	419.899,368 298.512,047	3	419.897,108 298.503,83	8.522
3	419.897,108 298.503,83	4	419.895,226 298.487,937	16.004
4	419.895,226 298.487,937	5	419.912,748 298.486,904	17.552
5	419.912,748 298.486,904	6	419.921,791 298.486,497	9.052
6	419.921,791 298.486,497	7	419.932,21 298.485,281	10.49
7	419.932,21 298.485,281	8	419.942,739 298.484,216	10.583
8	419.942,739 298.484,216	9	419.943,965 298.494,536	10.393
9	419.943,965 298.494,536	10	419.944,826 298.509,477	14.966
10	419.944,826 298.509,477	11	419.945,485 298.520,285	10.828
11	419.945,485 298.520,285	12	419.946,325 298.527,285	7.05
12	419.946,325 298.527,285	13	419.946,192 298.535,379	8.095
13	419.946,192 298.535,379	14	419.942,138 298.534,13	4.242
14	419.942,138 298.534,13	15	419.930,025 298.529,056	13.133
15	419.930,025 298.529,056	1	419.902,932 298.521,689	28.077

\*\* Lungimile segmentelor sunt determinate în planul de proiecție Stereo 70 și sunt rotunjite la 1 milimetru.

\*\*\* Distanța dintre puncte este formată din segmente cumulate ce sunt mai mici decât valoarea 1 milimetru.



**DATE DESPRE IMOBILUL NR. 15519**

Oficiul de Cadastru și Publicitate Imobiliară DOLJ  
Biroul de Cadastru și Publicitate Imobiliară Craiova

**A. Partea I. Descrierea imobilului**

TEREN Intravilan

Adresa: Loc. Leu, Jud. Dolj, T119, P2383,2383/1

Nr. Crt	Nr cadastral Nr. topografic	Suprafața* (mp)	Observații / Referințe
A1	30294	Din acte: 960 Masurata: 995	Sector cadastral:13 Teren imprejmuit;

**Construcții**

Crt	Nr cadastral Nr. topografic	Adresa	Observații / Referințe
A1.1		Loc. Leu, Jud. Dolj, T 119, p. 2383, 2383/1	Nr. niveluri:2; S. construita la sol:46 mp; 2 DORMITOARE, HOL, BECI
A1.2		Loc. Leu, Jud. Dolj, T 119, p. 2383, 2383/1	Nr. niveluri:1; S. construita la sol:60 mp; CONSTRUCTIE ANEXA
A1.3		Loc. Leu, Jud. Dolj, T 119, p. 2383, 2383/1	Nr. niveluri:1; S. construita la sol:14 mp; CONSTRUCTIE ANEXA

**B. Partea II. Proprietari și acte**

Inscrieri privitoare la dreptul de proprietate și alte drepturi reale	Referințe
<b>302004 / 29/12/2021</b>	
Act Notarial nr. CONTRACT DE VANZARE AUT. NR. 2672, din 28/12/2021 emis de NOTAR PUBLIC GUNESCU-TUDOR MARINELA-DANIELA;	
B1	A1, A1.1, A1.2, A1.3
Intabulare, drept de PROPRIETATE, dobandit prin Conventie, cota actuala 1/1, cota initiala 1/1	
1) STOIAN DENISA-MIHAELA-ADRIANA	
2) STOIAN ALEXANDRU-MARIAN	

**C. Partea III. SARCINI .**

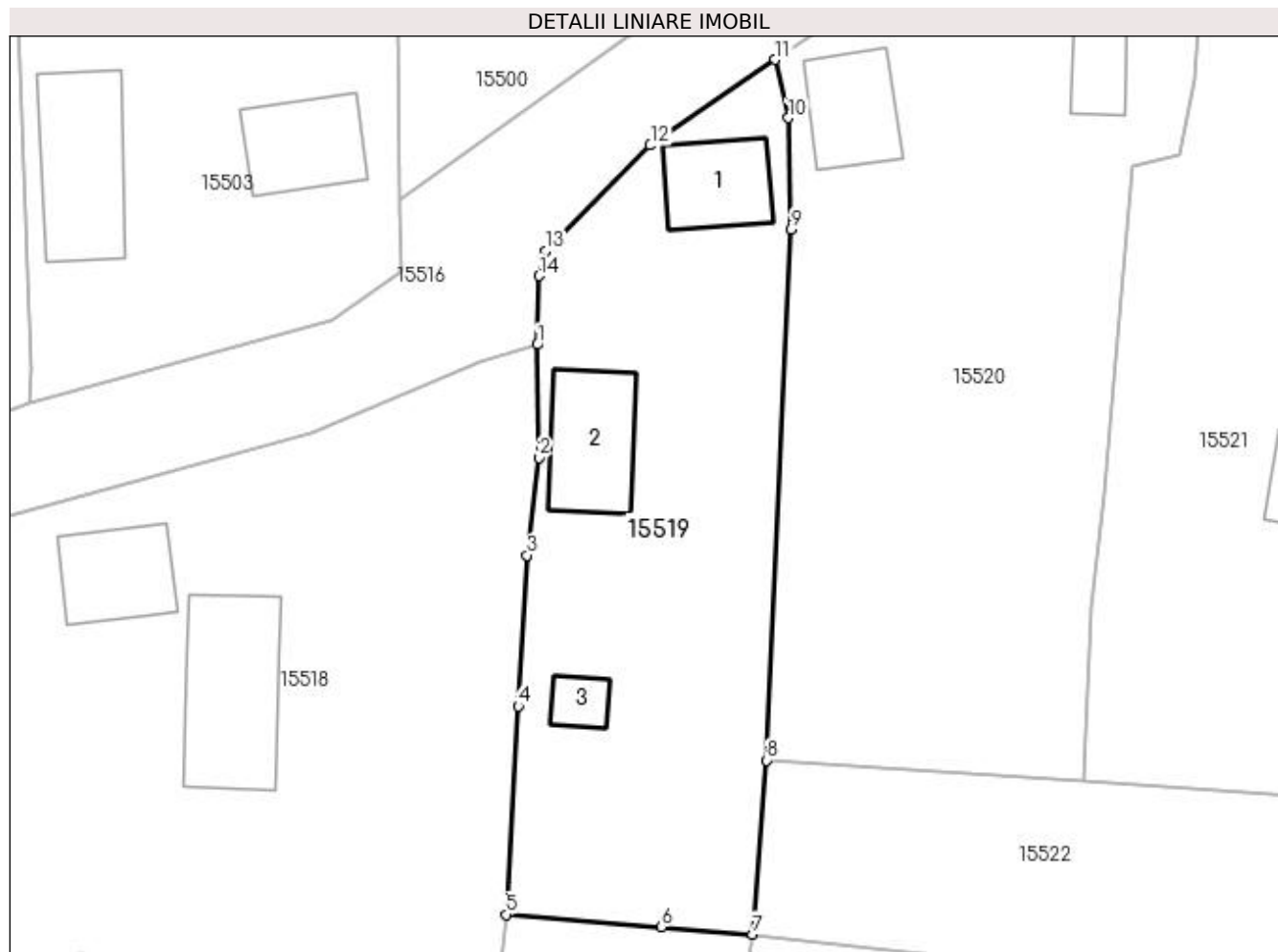
Inscrieri privind dezmembramintele dreptului de proprietate, drepturi reale de garanție și sarcini	Referințe
NU SUNT	

## Anexa Nr. 1 La Partea I

## Teren

Nr cadastral	Suprafața (mp)*	Observații / Referințe
30294	Din acte: 960 Masurata: 995	

\* Suprafața este determinată în planul de proiecție Stereo 70.



## Date referitoare la teren

Crt	Categorie folosință	Intra vilan	Suprafața (mp)	Tarla	Parcelă	Nr. topo	Observații / Referințe
1	curți constructii	DA	592	119	2383	-	
2	arabil	DA	403	119	2383/1	-	

## Date referitoare la construcții

Crt	Număr	Destinație construcție	Supraf. (mp)	Situație juridică	Observații / Referințe
A1.1		construcții de locuințe	46	Cu acte	Nr. niveluri:2; S. construita la sol:46 mp; 2 DORMITOARE, HOL, BECI
A1.2		construcții anexa	60	Cu acte	Nr. niveluri:1; S. construita la sol:60 mp; CONSTRUCTIE ANEXA
A1.3		construcții anexa	14	Cu acte	Nr. niveluri:1; S. construita la sol:14 mp; CONSTRUCTIE ANEXA

## Lungime Segmente

1) Valorile lungimilor segmentelor sunt obținute din proiecție în plan.

Punct început	X / Y	Punct sfârșit	X / Y	Lungime segment (** (m)
1	419.946,192 298.535,379	2	419.946,325 298.527,285	8.095

Punct început	X / Y	Punct sfârșit	X / Y	Lungime segment (** (m)
2	419.946,325 298.527,285	3	419.945,485 298.520,285	7.05
3	419.945,485 298.520,285	4	419.944,826 298.509,477	10.828
4	419.944,826 298.509,477	5	419.943,965 298.494,536	14.966
5	419.943,965 298.494,536	6	419.955,095 298.493,652	11.165
6	419.955,095 298.493,652	7	419.961,649 298.493,128	6.575
7	419.961,649 298.493,128	8	419.962,643 298.505,591	12.503
8	419.962,643 298.505,591	9	419.964,404 298.543,644	38.094
9	419.964,404 298.543,644	10	419.964,185 298.551,631	7.99
10	419.964,185 298.551,631	11	419.963,247 298.555,797	4.27
11	419.963,247 298.555,797	12	419.954,311 298.549,658	10.842
12	419.954,311 298.549,658	13	419.946,782 298.542,095	10.672
13	419.946,782 298.542,095	14	419.946,347 298.540,306	1.841
14	419.946,347 298.540,306	1	419.946,192 298.535,379	4.929

\*\* Lungimile segmentelor sunt determinate în planul de proiecție Stereo 70 și sunt rotunjite la 1 milimetru.

\*\*\* Distanța dintre puncte este formată din segmente cumulate ce sunt mai mici decât valoarea 1 milimetru.





**DATE DESPRE IMOBILUL NR. 15520**

Oficiul de Cadastru și Publicitate Imobiliară DOLJ  
Biroul de Cadastru și Publicitate Imobiliară Craiova

**A. Partea I. Descrierea imobilului**

TEREN Intravilan

Adresa: Loc. Leu, Jud. Dolj, T119, P2384,2384/1 2384/2

Nr. Crt	Nr cadastral Nr. topografic	Suprafața* (mp)	Observații / Referințe
A1		Din acte: 1.525 Masurata: 1.538	Sector cadastral:13 Teren imprejmuit;

**Construcții**

Crt	Nr cadastral Nr. topografic	Adresa	Observații / Referințe
A1.1		Loc. Leu, Jud. Dolj	Nr. niveluri:1; S. construita la sol:48 mp; CASA DE LOCUIT, CONSTRUITA DIN CARAMIDA, ACOPERITA CU TIGLA
A1.2		Loc. Leu, Jud. Dolj	Nr. niveluri:1; S. construita la sol:40 mp; CASA DE LOCUIT, CONSTRUITA DIN CARAMIDA, ACOPERITA CU TIGLA

**B. Partea II. Proprietari și acte**

Inscrieri privitoare la dreptul de proprietate și alte drepturi reale		Referințe
/		
Act Administrativ nr. TDP 19232, din 26/01/2016 emis de CONSILIUL JUDETEAN DOLJ;		
B1	Intabulare, drept de PROPRIETATE, dobandit prin Reconstituire, cota actuala 1/1, cota initiala 1/1 1) MITRICEL ION	A1
Act Normativ nr. LEGEA 7, din 13/03/1996 emis de GUVERNUL ROMANIEI;		
B2	Intabulare, drept de PROPRIETATE, dobandit prin Lege, cota actuala 1/1, cota initiala 1/1 1) MITRICEL ION	A1.1, A1.2

**C. Partea III. SARCINI .**

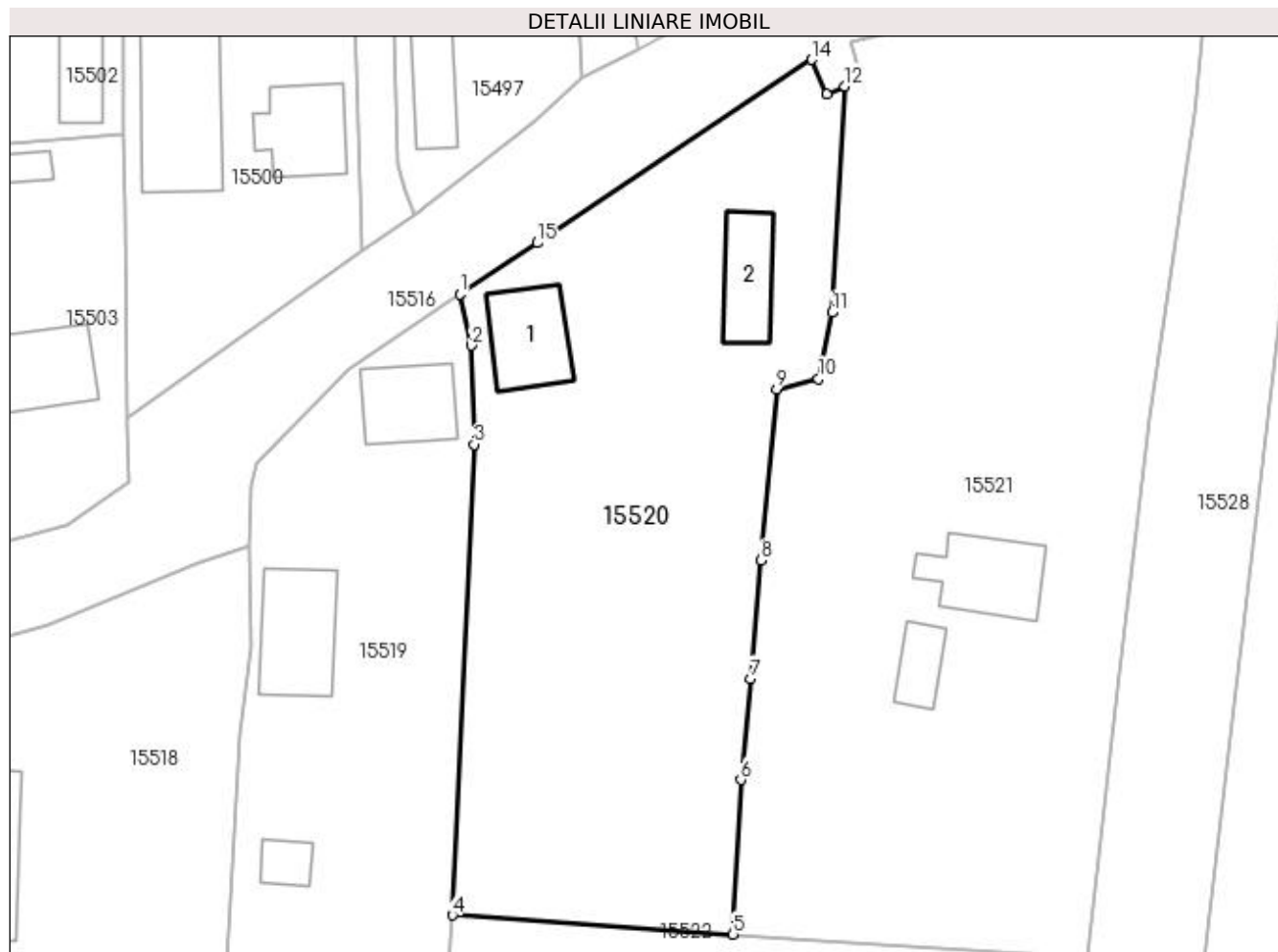
Inscrieri privind dezmembramintele dreptului de proprietate, drepturi reale de garanție și sarcini	Referințe
NU SUNT	

## Anexa Nr. 1 La Partea I

## Teren

Nr cadastral	Suprafața (mp)*	Observații / Referințe
	Din acte: 1.525 Masurata: 1.538	

\* Suprafața este determinată în planul de proiecție Stereo 70.



## Date referitoare la teren

Crt	Categorie folosință	Intra vilan	Suprafața (mp)	Tarla	Parcelă	Nr. topo	Observații / Referințe
1	curți construcții	DA	770	119	2384	-	
2	arabil	DA	768	119	2384/1 2384/2	-	

## Date referitoare la construcții

Crt	Număr	Destinație construcție	Supraf. (mp)	Situație juridică	Observații / Referințe
A1.1		construcții de locuințe	48	Cu acte	Nr. niveluri:1; S. construita la sol:48 mp; CASA DE LOCUIT, CONSTRUITA DIN CARAMIDA, ACOPERITA CU TIGLA
A1.2		construcții de locuințe	40	Cu acte	Nr. niveluri:1; S. construita la sol:40 mp; CASA DE LOCUIT, CONSTRUITA DIN CARAMIDA, ACOPERITA CU TIGLA

## Lungime Segmente

1) Valorile lungimilor segmentelor sunt obținute din proiecție în plan.

Punct început	X / Y	Punct sfârșit	X / Y	Lungime segment (** (m)
1	419.963,247 298.555,797	2	419.964,185 298.551,631	4.27

Punct început	X / Y	Punct sfârșit	X / Y	Lungime segment (** (m)
2	419.964,185 298.551,631	3	419.964,404 298.543,644	7.99
3	419.964,404 298.543,644	4	419.962,643 298.505,591	38.094
4	419.962,643 298.505,591	5	419.985,334 298.504,056	22.743
5	419.985,334 298.504,056	6	419.985,955 298.516,535	12.494
6	419.985,955 298.516,535	7	419.986,783 298.524,724	8.231
7	419.986,783 298.524,724	8	419.987,599 298.534,265	9.576
8	419.987,599 298.534,265	9	419.988,849 298.548,119	13.91
9	419.988,849 298.548,119	10	419.992,243 298.548,958	3.496
10	419.992,243 298.548,958	11	419.993,323 298.554,308	5.458
11	419.993,323 298.554,308	12	419.994,379 298.572,592	18.314
12	419.994,379 298.572,592	13	419.992,9 298.571,949	1.613
13	419.992,9 298.571,949	14	419.991,704 298.574,733	3.03
14	419.991,704 298.574,733	15	419.969,521 298.559,928	26.67
15	419.969,521 298.559,928	1	419.963,247 298.555,797	7.512

\*\* Lungimile segmentelor sunt determinate în planul de proiecție Stereo 70 și sunt rotunjite la 1 milimetru.

\*\*\* Distanța dintre puncte este formată din segmente cumulate ce sunt mai mici decât valoarea 1 milimetru.



**DATE DESPRE IMOBILUL NR. 15521**

Oficiul de Cadastru și Publicitate Imobiliară DOLJ  
Biroul de Cadastru și Publicitate Imobiliară Craiova

**A. Partea I. Descrierea imobilului**

TEREN Intravilan

Adresa: Loc. Leu, Nr. 322, Jud. Dolj, T119, P2385,2385/1 2385/2

Nr. Crt	Nr cadastral Nr. topografic	Suprafața* (mp)	Observații / Referințe
A1		Din acte: 2.254 Masurata: 2.184	Sector cadastral:13 Teren neimpregmuit;

**Construcții**

Crt	Nr cadastral Nr. topografic	Adresa	Observații / Referințe
A1.1		Loc. Leu, Jud. Dolj	Nr. niveluri:2; S. construita la sol:53 mp; CASA DE LOCUIT, CONSTRUITA DIN CARAMIDA, ACOPERITA CU TIGLA
A1.2		Loc. Leu, Jud. Dolj	Nr. niveluri:1; S. construita la sol:22 mp; CONSTRUCTIE ANEXA

**B. Partea II. Proprietari și acte**

Inscrieri privitoare la dreptul de proprietate și alte drepturi reale		Referințe
/		
Act Notarial nr. CM 07, din 06/03/2018 emis de NP DANA TOMITA;		
B1	Intabulare, drept de PROPRIETATE, dobandit prin Succesiune, cota actuala 1/1, cota initiala 1/1 1) MITRICEL MARIN	A1
Act Notarial nr. CM S.1264, din 09/07/1984 emis de NOTARIATUL DE STAT JUDETEAN DOLJ;		
B2	Intabulare, drept de PROPRIETATE, dobandit prin Succesiune, cota actuala 3/8, cota initiala 3/8 1) MITRICEL MARIN	A1.1, A1.2
Act Notarial nr. CM 07, din 06/03/2018 emis de NP DANA TOMITA;		
B3	Intabulare, drept de PROPRIETATE, dobandit prin Succesiune, cota actuala 5/8, cota initiala 5/8 1) MITRICEL MARIN	A1.1, A1.2

**C. Partea III. SARCINI .**

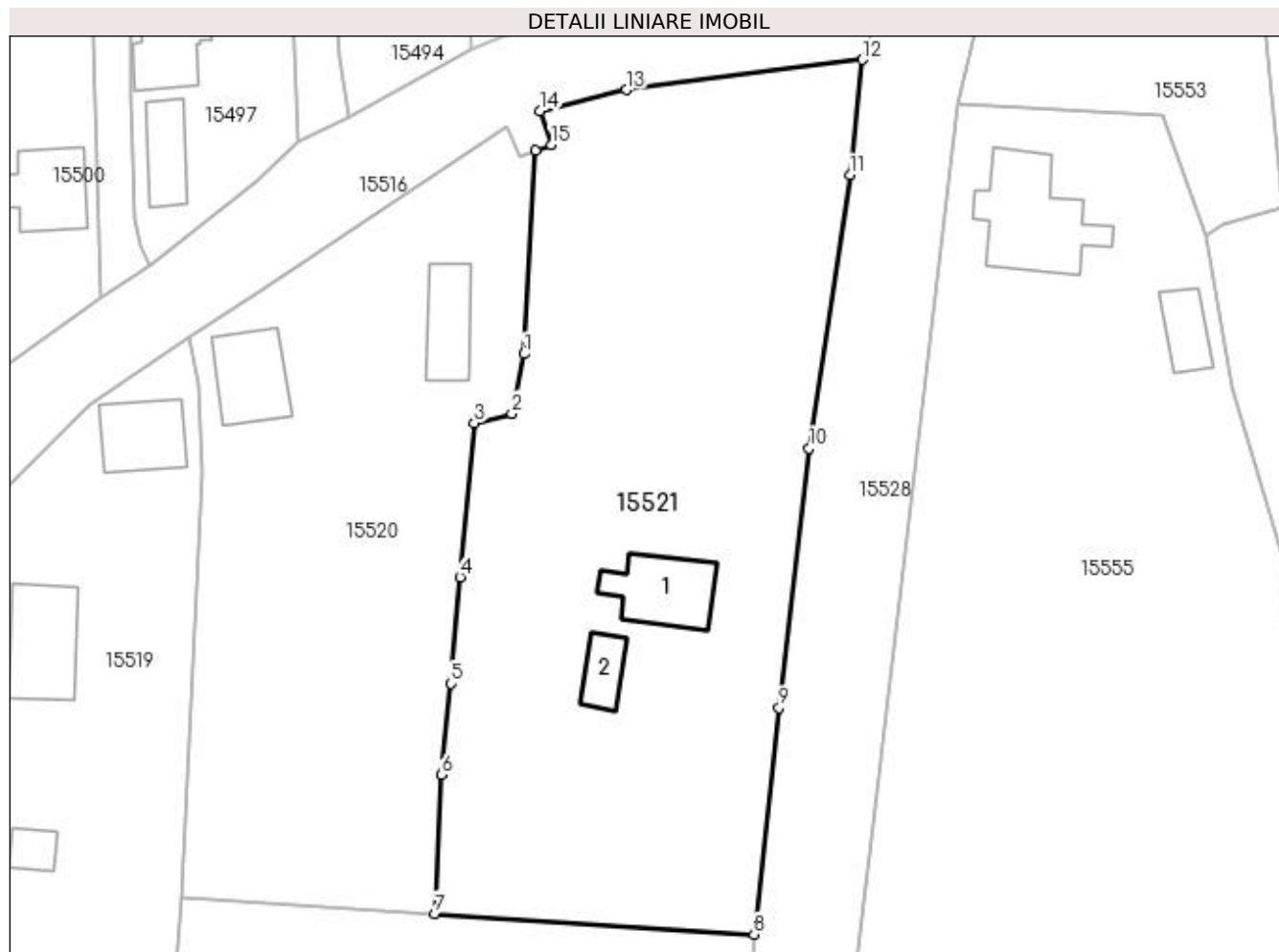
Inscrieri privind dezmembramintele dreptului de proprietate, drepturi reale de garanție și sarcini	Referințe
NU SUNT	

## Anexa Nr. 1 La Partea I

## Teren

Nr cadastral	Suprafața (mp)*	Observații / Referințe
	Din acte: 2.254 Masurata: 2.184	

\* Suprafața este determinată în planul de proiecție Stereo 70.



## Date referitoare la teren

Crt	Categorie folosință	Intra vilan	Suprafața (mp)	Tarla	Parcelă	Nr. topo	Observații / Referințe
1	curți constructii	DA	587	119	2385	-	
2	arabil	DA	1.597	119	2385/1 2385/2	-	

## Date referitoare la construcții

Crt	Număr	Destinație construcție	Supraf. (mp)	Situație juridică	Observații / Referințe
A1.1		construcții industriale și edilitare	53	Cu acte	Nr. niveluri:2; S. construita la sol:53 mp; CASA DE LOCUIT, CONSTRUITA DIN CARAMIDA, ACOPERITA CU TIGLA
A1.2		construcții anexa	22	Cu acte	Nr. niveluri:1; S. construita la sol:22 mp; CONSTRUCTIE ANEXA

## Lungime Segmente

1) Valorile lungimilor segmentelor sunt obținute din proiecție în plan.

Punct început	X / Y	Punct sfârșit	X / Y	Lungime segment (** (m)
1	419.993,323 298.554,308	2	419.992,243 298.548,958	5.458

Punct început	X / Y	Punct sfârșit	X / Y	Lungime segment (** (m)
2	419.992,243 298.548,958	3	419.988,849 298.548,119	3.496
3	419.988,849 298.548,119	4	419.987,599 298.534,265	13.91
4	419.987,599 298.534,265	5	419.986,783 298.524,724	9.576
5	419.986,783 298.524,724	6	419.985,955 298.516,535	8.231
6	419.985,955 298.516,535	7	419.985,334 298.504,056	12.494
7	419.985,334 298.504,056	8	420.013,994 298.502,211	28.719
8	420.013,994 298.502,211	9	420.016,212 298.522,553	20.463
9	420.016,212 298.522,553	10	420.018,919 298.545,847	23.451
10	420.018,919 298.545,847	11	420.022,584 298.570,347	24.773
11	420.022,584 298.570,347	12	420.023,698 298.580,708	10.421
12	420.023,698 298.580,708	13	420.002,506 298.578,002	21.364
13	420.002,506 298.578,002	14	419.994,783 298.576,094	7.955
14	419.994,783 298.576,094	15	419.995,753 298.573,094	3.153
15	419.995,753 298.573,094	16	419.994,379 298.572,592	1.463
16	419.994,379 298.572,592	1	419.993,323 298.554,308	18.314

\*\* Lungimile segmentelor sunt determinate în planul de proiecție Stereo 70 și sunt rotunjite la 1 milimetru.

\*\*\* Distanța dintre puncte este formată din segmente cumulate ce sunt mai mici decât valoarea 1 milimetru.





**DATE DESPRE IMOBILUL NR. 15522**

Oficiul de Cadastru și Publicitate Imobiliară DOLJ  
Biroul de Cadastru și Publicitate Imobiliară Craiova

**A. Partea I. Descrierea imobilului**

TEREN Intravilan

Adresa: Loc. Leu, Nr. 321, Jud. Dolj, T119, P2387,2387/1

Nr. Crt	Nr cadastral Nr. topografic	Suprafața* (mp)	Observații / Referințe
A1	33529	Din acte: 1.572 Masurata: 1.356	Sector cadastral:13 Teren imprejmuit;

**Construcții**

Crt	Nr cadastral Nr. topografic	Adresa	Observații / Referințe
A1.1		Loc. Leu, Nr. 321, Jud. Dolj, TARLAUA 119, PARCELELE 2387, 2387/1	Nr. niveluri:1; S. construita la sol:53 mp; S. construita desfasurata:53 mp; casa de locuit cu regim de inaltime parter
A1.2		Loc. Leu, Nr. 321, Jud. Dolj, TARLAUA 119, PARCELELE 2387, 2387/1	Nr. niveluri:1; S. construita la sol:36 mp; S. construita desfasurata:36 mp; anexa

**B. Partea II. Proprietari și acte**

Inscrieri privitoare la dreptul de proprietate și alte drepturi reale		Referințe
<b>88316 / 02/05/2018</b>		
Act Administrativ nr. TITLU DE PROPRIETATE NR.2946, din 30/09/2004 emis de COM JUD DOLJ (ACT NOTARIAL NR CERTIFICAT DE MOSTENITOR NR.41 DIN 10.04.2014, EMIS DE NP GAGEATU ILIE;ACT NOTARIAL NR CERTIFICAT DE MOSTENITOR NR.42 DIN 10.04.2014, EMIS DE NP GAGEATU ILIE;ACT NOTARIAL NR ACT DE PARTAJ VOLUNTAR SUCCESORAL NR.501 DIN 10.04.2014, EMIS DE NP GAGEATU ILIE;ACT ADMINISTRATIV NR CERTIFICAT DE ATESTARE FISCALA NR 2128 DIN 24.04.2018, EMIS DE PRIMARIA LEU);		
B1	Intabulare, drept de PROPRIETATE, dobandit prin Succesiune, cota actuala 1/1, cota initiala 1/1 1) <b>DUMITRASCU ANA</b> OBSERVATII: MITRICEL MARIA	A1, A1.1, A1.2

**C. Partea III. SARCINI .**

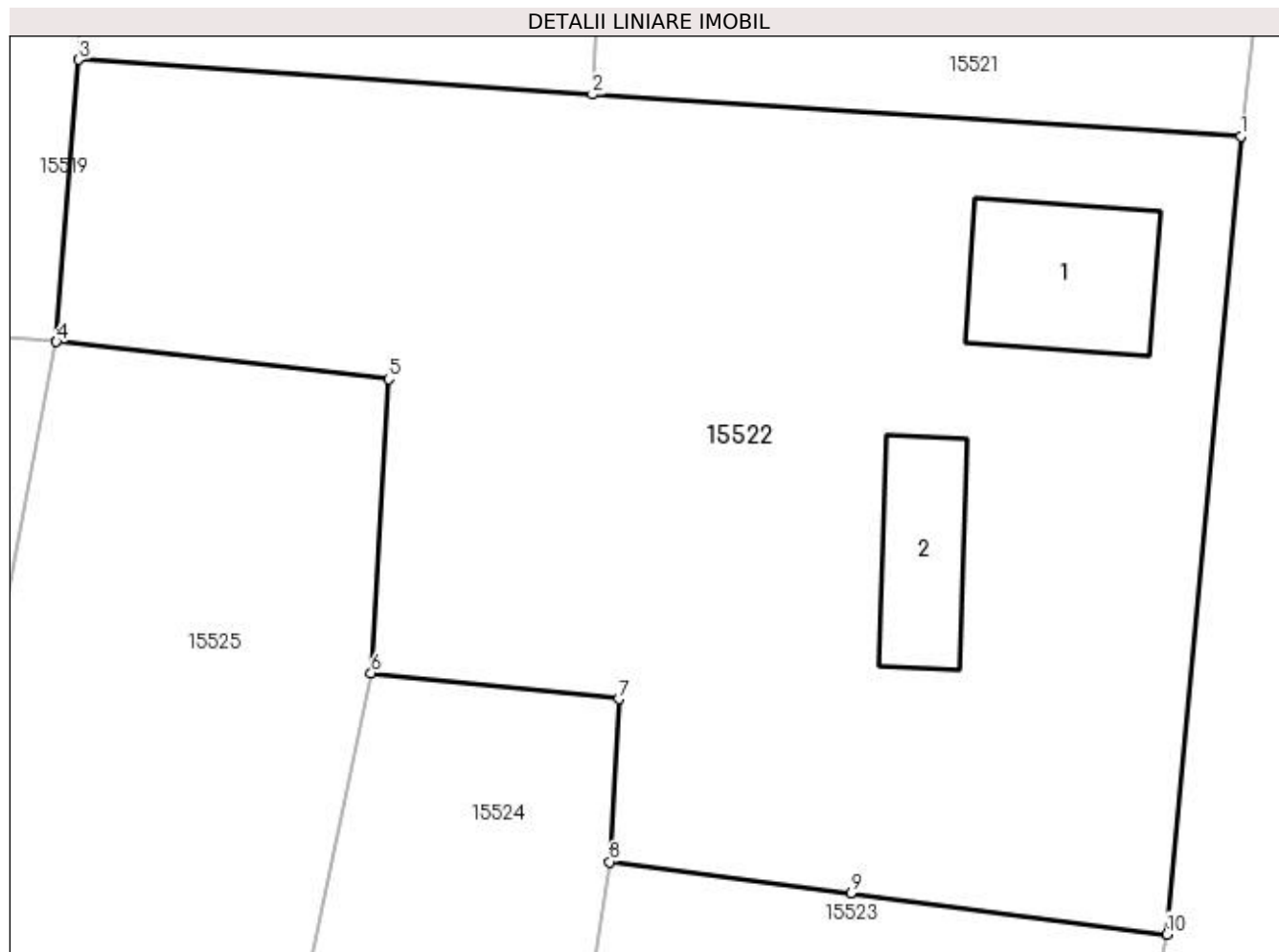
Inscrieri privind dezmembramintele dreptului de proprietate, drepturi reale de garanție și sarcini	Referințe
NU SUNT	

## Anexa Nr. 1 La Partea I

## Teren

Nr cadastral	Suprafața (mp)*	Observații / Referințe
33529	Din acte: 1.572 Masurata: 1.356	

\* Suprafața este determinată în planul de proiecție Stereo 70.



## Date referitoare la teren

Crt	Categorie folosință	Intra vilan	Suprafața (mp)	Tarla	Parcelă	Nr. topo	Observații / Referințe
1	curți constructii	DA	732	119	2387	-	
2	arabil	DA	624	119	2387/1	-	

## Date referitoare la construcții

Crt	Număr	Destinație construcție	Supraf. (mp)	Situație juridică	Observații / Referințe
A1.1		construcții de locuințe	53	Cu acte	Nr. niveluri:1; S. construita la sol:53 mp; S. construita desfasurata:53 mp; casa de locuit cu regim de inaltime parter
A1.2		construcții anexa	36	Cu acte	Nr. niveluri:1; S. construita la sol:36 mp; S. construita desfasurata:36 mp; anexa

## Lungime Segmente

1) Valorile lungimilor segmentelor sunt obținute din proiecție în plan.

Punct început	X / Y	Punct sfârșit	X / Y	Lungime segment (** (m)
1	420.013,994 298.502,211	2	419.985,334 298.504,056	28.719

Punct început	X / Y	Punct sfârșit	X / Y	Lungime segment (** (m)
2	419.985,334 298.504,056	3	419.962,643 298.505,591	22.743
3	419.962,643 298.505,591	4	419.961,649 298.493,128	12.503
4	419.961,649 298.493,128	5	419.976,34 298.491,48	14.783
5	419.976,34 298.491,48	6	419.975,561 298.478,489	13.014
6	419.975,561 298.478,489	7	419.986,495 298.477,343	10.994
7	419.986,495 298.477,343	8	419.986,105 298.470,147	7.207
8	419.986,105 298.470,147	9	419.996,761 298.468,772	10.744
9	419.996,761 298.468,772	10	420.010,722 298.466,947	14.08
10	420.010,722 298.466,947	1	420.013,994 298.502,211	35.415

\*\* Lungimile segmentelor sunt determinate în planul de proiecție Stereo 70 și sunt rotunjite la 1 milimetru.

\*\*\* Distanța dintre puncte este formată din segmente cumulate ce sunt mai mici decât valoarea 1 milimetru.



**DATE DESPRE IMOBILUL NR. 15523**

Oficiul de Cadastru și Publicitate Imobiliară DOLJ  
Biroul de Cadastru și Publicitate Imobiliară Craiova

**A. Partea I. Descrierea imobilului**

TEREN Necunoscut

Nr. CF vechi:593  
Nr. cadastral vechi:650

Adresa: Loc. Leu, Nr. 269, Jud. Dolj, T119, P 2376, P 2376/1

Nr. Crt	Nr cadastral Nr. topografic	Suprafața* (mp)	Observații / Referințe
A1	32621	Din acte: 1.347 Masurata: 1.326	Sector cadastral:13 Teren neimprejmuit;

**Construcții**

Crt	Nr cadastral Nr. topografic	Adresa	Observații / Referințe
A1.1		Loc. Leu, Nr. 269, Jud. Dolj, (fosta T 119, P 2376, P 2376/1)	Nr. niveluri:2; S. construita la sol:115 mp; S. construita desfasurata:211 mp; P+M, construita in 2015, Scd=211mp

**B. Partea II. Proprietari și acte**

Inscrieri privitoare la dreptul de proprietate și alte drepturi reale		Referințe
<b>56398 / 25/07/2008</b>		
Act Notarial nr. 1642, din 01/01/2008 emis de BNP DRAGUSIN D.F.;		
B1	Intabulare, drept de PROPRIETATE, dobandit prin Conventie, cota actuala 1/1, cota initiala 1/1 1) VASILE BOTOFEI AURAS, LIPSĂ CNP 2) VASILE BOTOFEI ELENA, LIPSĂ CNP	A1
<b>117600 / 09/09/2016</b>		
Act Administrativ nr. CERTIFICAT DE ATESTARE 5384, din 12/08/2016 emis de PRIMARIA LEU;		
B2	Intabulare, drept de PROPRIETATE, dobandit prin Construire, cota actuala 1/1, cota initiala 1/1 1) VASILE-BOTOFEI ELENA 2) VASILE-BOTOFEI AURAȘ	A1.1

**C. Partea III. SARCINI .**

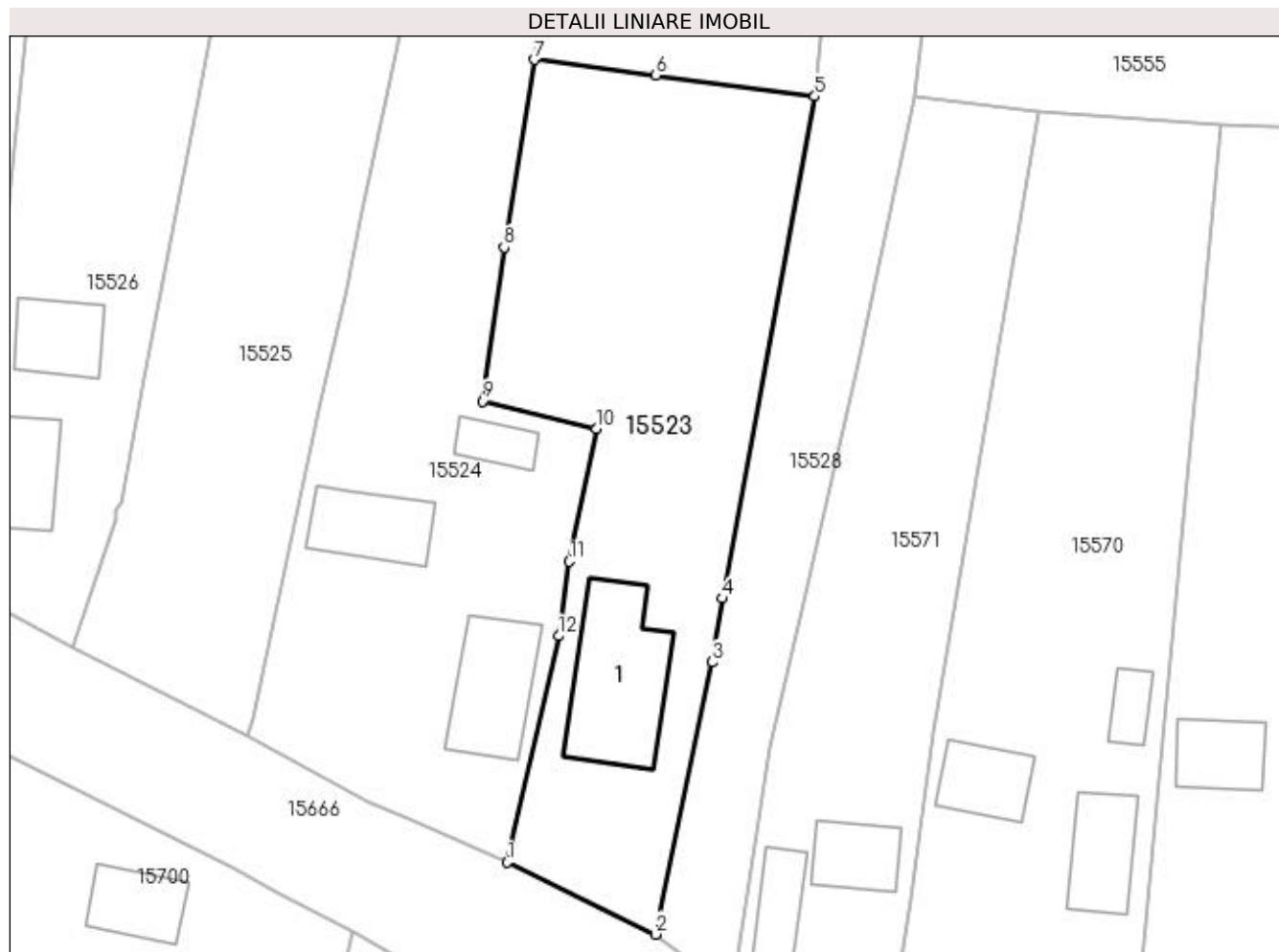
Inscrieri privind dezmembramintele dreptului de proprietate, drepturi reale de garanție și sarcini	Referințe
NU SUNT	

## Anexa Nr. 1 La Partea I

## Teren

Nr cadastral	Suprafața (mp)*	Observații / Referințe
32621	Din acte: 1.347 Masurata: 1.326	

\* Suprafața este determinată în planul de proiecție Stereo 70.



## Date referitoare la teren

Crt	Categorie folosință	Intra vilan	Suprafața (mp)	Tarla	Parcelă	Nr. topo	Observații / Referințe
1	curți construcții	DA	651	119	P 2376, P 2376/1	-	
2	vie	DA	195	119	P 2376, P 2376/1	-	
3	arabil	NU	480	119	P 2376, P 2376/1	-	

## Date referitoare la construcții

Crt	Număr	Destinație construcție	Supraf. (mp)	Situație juridică	Observații / Referințe
A1.1		construcții de locuințe	115	Cu acte	Nr. niveluri:2; S. construita la sol:115 mp; S. construita desfasurata:211 mp; P+M, construita in 2015, Scd=211mp

## Lungime Segmente

1) Valorile lungimilor segmentelor sunt obținute din proiecție în plan.

Punct început	X / Y	Punct sfârșit	X / Y	Lungime segment (** (m)
1	419.983,734 298.399,797	2	419.996,736 298.393,491	14.451

Punct început	X / Y	Punct sfârşit	X / Y	Lungime segment (** (m)
2	419.996,736 298.393,491	3	420.001,688 298.417,343	24.361
3	420.001,688 298.417,343	4	420.002,622 298.422,925	5.66
4	420.002,622 298.422,925	5	420.010,722 298.466,947	44.761
5	420.010,722 298.466,947	6	419.996,761 298.468,772	14.08
6	419.996,761 298.468,772	7	419.986,105 298.470,147	10.744
7	419.986,105 298.470,147	8	419.983,484 298.453,699	16.656
8	419.983,484 298.453,699	9	419.981,563 298.440,215	13.62
9	419.981,563 298.440,215	10	419.991,535 298.437,798	10.261
10	419.991,535 298.437,798	11	419.989,198 298.426,173	11.858
11	419.989,198 298.426,173	12	419.988,238 298.419,636	6.607
12	419.988,238 298.419,636	1	419.983,734 298.399,797	20.344

\*\* Lungimile segmentelor sunt determinate în planul de proiecție Stereo 70 și sunt rotunjite la 1 milimetru.

\*\*\* Distanța dintre puncte este formată din segmente cumulate ce sunt mai mici decât valoarea 1 milimetru.





**DATE DESPRE IMOBILUL NR. 15524**

Oficiul de Cadastru și Publicitate Imobiliară DOLJ  
Biroul de Cadastru și Publicitate Imobiliară Craiova

**A. Partea I. Descrierea imobilului**

TEREN Intravilan

Adresa: Loc. Leu, Jud. Dolj, T119, P2337,2337/1

Nr. Crt	Nr cadastral Nr. topografic	Suprafața* (mp)	Observații / Referințe
A1		Din acte: 1.271 Masurata: 1.347	Sector cadastral:13 Teren neimpregmuit;

**Construcții**

Crt	Nr cadastral Nr. topografic	Adresa	Observații / Referințe
A1.1		Loc. Leu, Jud. Dolj	Nr. niveluri:1; S. construita la sol:76 mp; CASA DE LOCUIT, CONSTRUITA DIN CARAMIDA, ACOPERITA CU TABLA
A1.2		Loc. Leu, Jud. Dolj	Nr. niveluri:2; S. construita la sol:59 mp; CASA DE LOCUIT, CONSTRUITA DIN CARAMIDA, ACOPERITA CU TIGLA
A1.3		Loc. Leu, Jud. Dolj	Nr. niveluri:1; S. construita la sol:24 mp; CONSTRUCTIE ANEXA

**B. Partea II. Proprietari și acte**

Inscrieri privitoare la dreptul de proprietate și alte drepturi reale		Referințe
/		
Act Administrativ nr. TDP 2880, din 27/07/2004 emis de CONSILIUL JUDETEAN DOLJ;		
B1	Intabulare, drept de PROPRIETATE, dobandit prin Reconstituire, cota actuala 1271/1347, cota initiala 1271/1347 1) MITRICĂ ȘTEFAN, LIPSĂ CNP 2) MITRICĂ VIRGIL, LIPSĂ CNP	A1
Act Normativ nr. LEGEA 7, din 13/03/1996 emis de GUVERNUL ROMANIEI;		
B2	Inscrierea posesiei, drept de PROPRIETATE, dobandit prin Constituire, cota actuala 76/1347, cota initiala 76/1347 1) MITRICĂ VIRGIL, LIPSĂ CNP 2) MITRICĂ ȘTEFAN, LIPSĂ CNP	A1
B3	Intabulare, drept de PROPRIETATE, dobandit prin Lege, cota actuala 1/1, cota initiala 1/1 1) MITRICĂ VIRGIL, LIPSĂ CNP 2) MITRICĂ ȘTEFAN, LIPSĂ CNP	A1.1, A1.2, A1.3

**C. Partea III. SARCINI .**

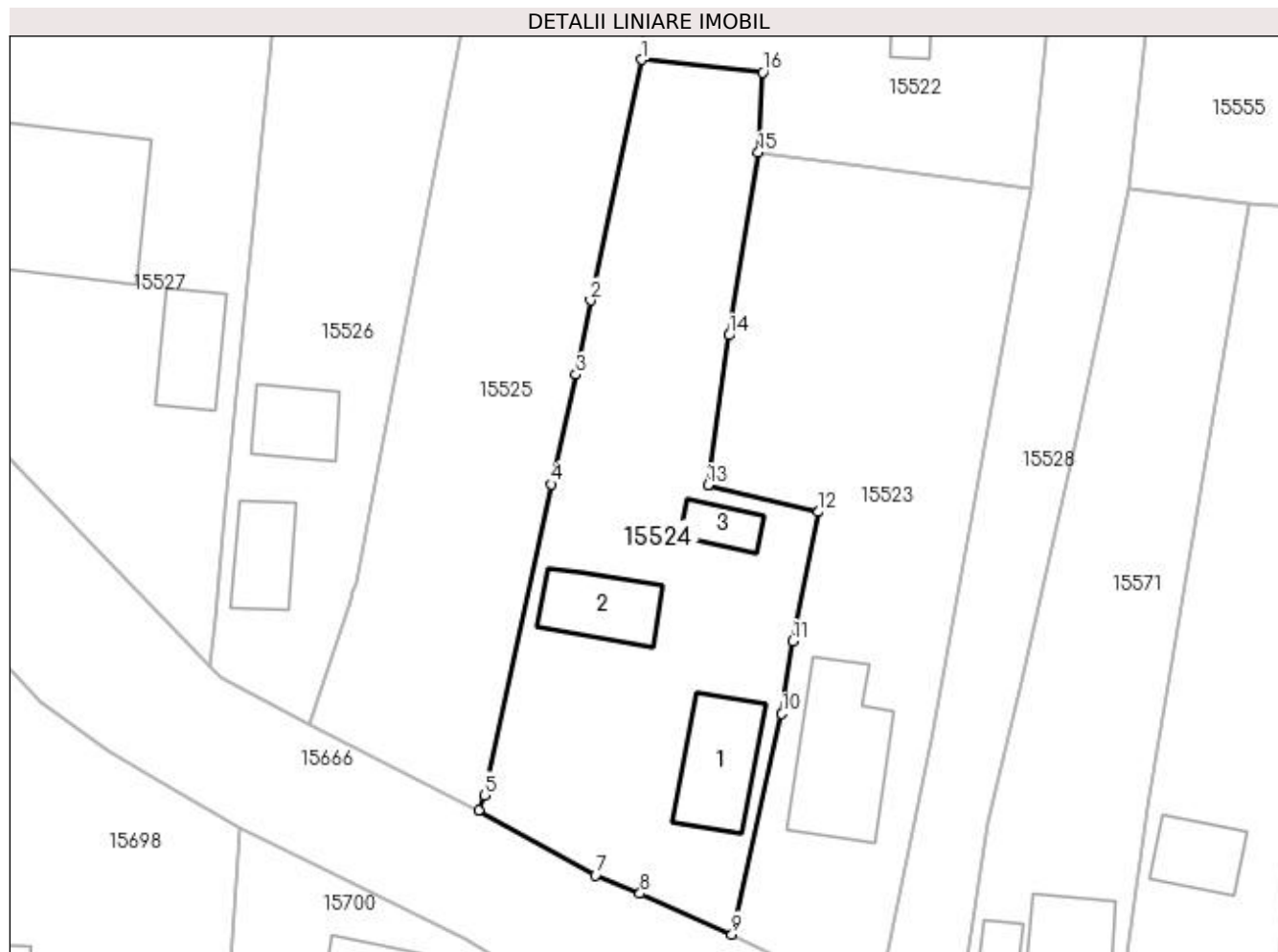
Inscrieri privind dezmembramintele dreptului de proprietate, drepturi reale de garanție și sarcini	Referințe
NU SUNT	

## Anexa Nr. 1 La Partea I

## Teren

Nr cadastral	Suprafața (mp)*	Observații / Referințe
	Din acte: 1.271 Masurata: 1.347	

\* Suprafața este determinată în planul de proiecție Stereo 70.



## Date referitoare la teren

Crt	Categorie folosință	Intra vilan	Suprafața (mp)	Tarla	Parcelă	Nr. topo	Observații / Referințe
1	curți constructii	DA	1.067	119	2337	-	
2	arabil	DA	280	119	2337/1	-	

## Date referitoare la construcții

Crt	Număr	Destinație construcție	Supraf. (mp)	Situație juridică	Observații / Referințe
A1.1		construcții de locuințe	76	Cu acte	Nr. niveluri:1; S. construita la sol:76 mp; CASA DE LOCUIT, CONSTRUITA DIN CARAMIDA, ACOPERITA CU TABLA
A1.2		construcții anexa	59	Cu acte	Nr. niveluri:2; S. construita la sol:59 mp; CASA DE LOCUIT, CONSTRUITA DIN CARAMIDA, ACOPERITA CU TIGLA
A1.3		construcții anexa	24	Cu acte	Nr. niveluri:1; S. construita la sol:24 mp; CONSTRUCTIE ANEXA

## Lungime Segmente

1) Valorile lungimilor segmentelor sunt obținute din proiecție în plan.

Punct început	X / Y	Punct sfârșit	X / Y	Lungime segment (** (m)
---------------	-------	---------------	-------	-------------------------

Punct început	X / Y	Punct sfârșit	X / Y	Lungime segment (** (m)
1	419.975,561 298.478,489	2	419.971,003 298.456,83	22.133
2	419.971,003 298.456,83	3	419.969,688 298.450,16	6.798
3	419.969,688 298.450,16	4	419.967,442 298.440,303	10.11
4	419.967,442 298.440,303	5	419.961,475 298.412,324	28.608
5	419.961,475 298.412,324	6	419.960,932 298.410,966	1.463
6	419.960,932 298.410,966	7	419.971,458 298.405,113	12.043
7	419.971,458 298.405,113	8	419.975,467 298.403,471	4.332
8	419.975,467 298.403,471	9	419.983,734 298.399,797	9.047
9	419.983,734 298.399,797	10	419.988,238 298.419,636	20.344
10	419.988,238 298.419,636	11	419.989,198 298.426,173	6.607
11	419.989,198 298.426,173	12	419.991,535 298.437,798	11.858
12	419.991,535 298.437,798	13	419.981,563 298.440,215	10.261
13	419.981,563 298.440,215	14	419.983,484 298.453,699	13.62
14	419.983,484 298.453,699	15	419.986,105 298.470,147	16.656
15	419.986,105 298.470,147	16	419.986,495 298.477,343	7.207
16	419.986,495 298.477,343	1	419.975,561 298.478,489	10.994

\*\* Lungimile segmentelor sunt determinate în planul de proiecție Stereo 70 și sunt rotunjite la 1 milimetru.

\*\*\* Distanța dintre puncte este formată din segmente cumulate ce sunt mai mici decât valoarea 1 milimetru.



**DATE DESPRE IMOBILUL NR. 15525**

Oficiul de Cadastru și Publicitate Imobiliară DOLJ  
Biroul de Cadastru și Publicitate Imobiliară Craiova

**A. Partea I. Descrierea imobilului**

TEREN Intravilan

Adresa: Loc. Leu, Jud. Dolj, T119, P2378

Nr. Crt	Nr cadastral Nr. topografic	Suprafața* (mp)	Observații / Referințe
A1		1.260	Sector cadastral:13 Teren neimprejmuit;

**B. Partea II. Proprietari și acte**

Inscrieri privitoare la dreptul de proprietate și alte drepturi reale		Referințe
/		
Act Normativ nr. LEGEA 7, din 13/03/1996 emis de PARLAMENTUL ROMANIEI;		
B1	Inscrierea provizorie, drept de PROPRIETATE, dobandit prin Lege, cota actuala 1/1, cota initiala 1/1 1) NEIDENTIFICAT NEIDENTIFICAT	A1

**C. Partea III. SARCINI .**

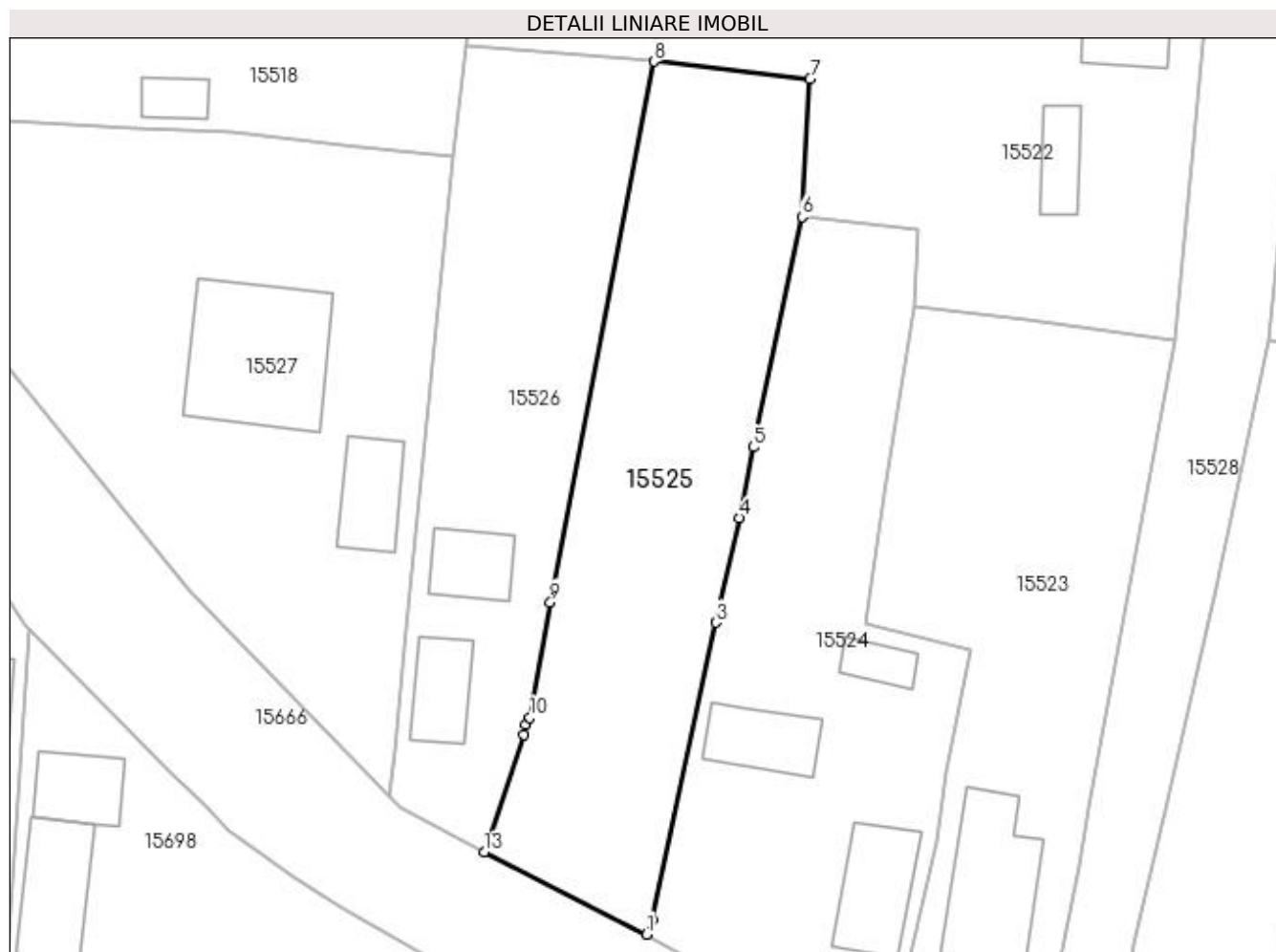
Inscrieri privind dezmembramintele dreptului de proprietate, drepturi reale de garanție și sarcini	Referințe
NU SUNT	

## Anexa Nr. 1 La Partea I

## Teren

Nr cadastral	Suprafața (mp)*	Observații / Referințe
	1.260	

\* Suprafața este determinată în planul de proiecție Stereo 70.



## Date referitoare la teren

Crt	Categorie folosință	Intra vilan	Suprafața (mp)	Tarla	Parcelă	Nr. topo	Observații / Referințe
1	curți constructii	DA	727	119	2378	-	
2	arabil	DA	533	119	2378	-	

## Lungime Segmente

1) Valorile lungimilor segmentelor sunt obținute din proiecție în plan.

Punct început	X / Y	Punct sfârșit	X / Y	Lungime segment (** (m)
1	419.960,932 298.410,966	2	419.961,475 298.412,324	1.463
2	419.961,475 298.412,324	3	419.967,442 298.440,303	28.608
3	419.967,442 298.440,303	4	419.969,688 298.450,16	10.11
4	419.969,688 298.450,16	5	419.971,003 298.456,83	6.798

Punct început	X / Y	Punct sfârșit	X / Y	Lungime segment (** (m)
5	419.971,003 298.456,83	6	419.975,561 298.478,489	22.133
6	419.975,561 298.478,489	7	419.976,34 298.491,48	13.014
7	419.976,34 298.491,48	8	419.961,649 298.493,128	14.783
8	419.961,649 298.493,128	9	419.951,882 298.442,223	51.834
9	419.951,882 298.442,223	10	419.949,941 298.431,368	11.027
10	419.949,941 298.431,368	11	419.949,511 298.430,689	0.804
11	419.949,511 298.430,689	12	419.949,368 298.429,786	0.914
12	419.949,368 298.429,786	13	419.945,629 298.418,705	11.695
13	419.945,629 298.418,705	1	419.960,932 298.410,966	17.149

\*\* Lungimile segmentelor sunt determinate în planul de proiecție Stereo 70 și sunt rotunjite la 1 milimetru.

\*\*\* Distanța dintre puncte este formată din segmente cumulate ce sunt mai mici decât valoarea 1 milimetru.





**DATE DESPRE IMOBILUL NR. 15526**

Oficiul de Cadastru și Publicitate Imobiliară DOLJ  
Biroul de Cadastru și Publicitate Imobiliară Craiova

**A. Partea I. Descrierea imobilului**

TEREN Intravilan

Adresa: Loc. Leu, Jud. Dolj, T119, P2379

Nr. Crt	Nr cadastral Nr. topografic	Suprafața* (mp)	Observații / Referințe
A1		1.065	Sector cadastral:13 Teren neimprijmit;

**Construcții**

Crt	Nr cadastral Nr. topografic	Adresa	Observații / Referințe
A1.1		Loc. Leu, Jud. Dolj	Nr. niveluri:1; S. construita la sol:50 mp; CASA DE LOCUIT
A1.2		Loc. Leu, Jud. Dolj	Nr. niveluri:2; S. construita la sol:48 mp; CASA DE LOCUIT, CONSTRUITA DIN CARAMIDA, ACOPERITA CU TIGLA

**B. Partea II. Proprietari și acte**

Inscrieri privitoare la dreptul de proprietate și alte drepturi reale		Referințe
/		
Act Normativ nr. LEGEA 7, din 13/03/1996 emis de PARLAMENTUL ROMANIEI;		
B1	Inscrierea provizorie, drept de PROPRIETATE, dobandit prin Lege, cota actuala 1/1, cota initiala 1/1 1) NEIDENTIFICAT NEIDENTIFICAT	A1
Act Normativ nr. LEGEA 7, din 13/03/1996 emis de GUVERNUL ROMANIEI;		
B2	Intabulare, drept de PROPRIETATE, dobandit prin Lege, cota actuala 1/1, cota initiala 1/1 1) NEIDENTIFICAT NEIDENTIFICAT	A1.1, A1.2

**C. Partea III. SARCINI .**

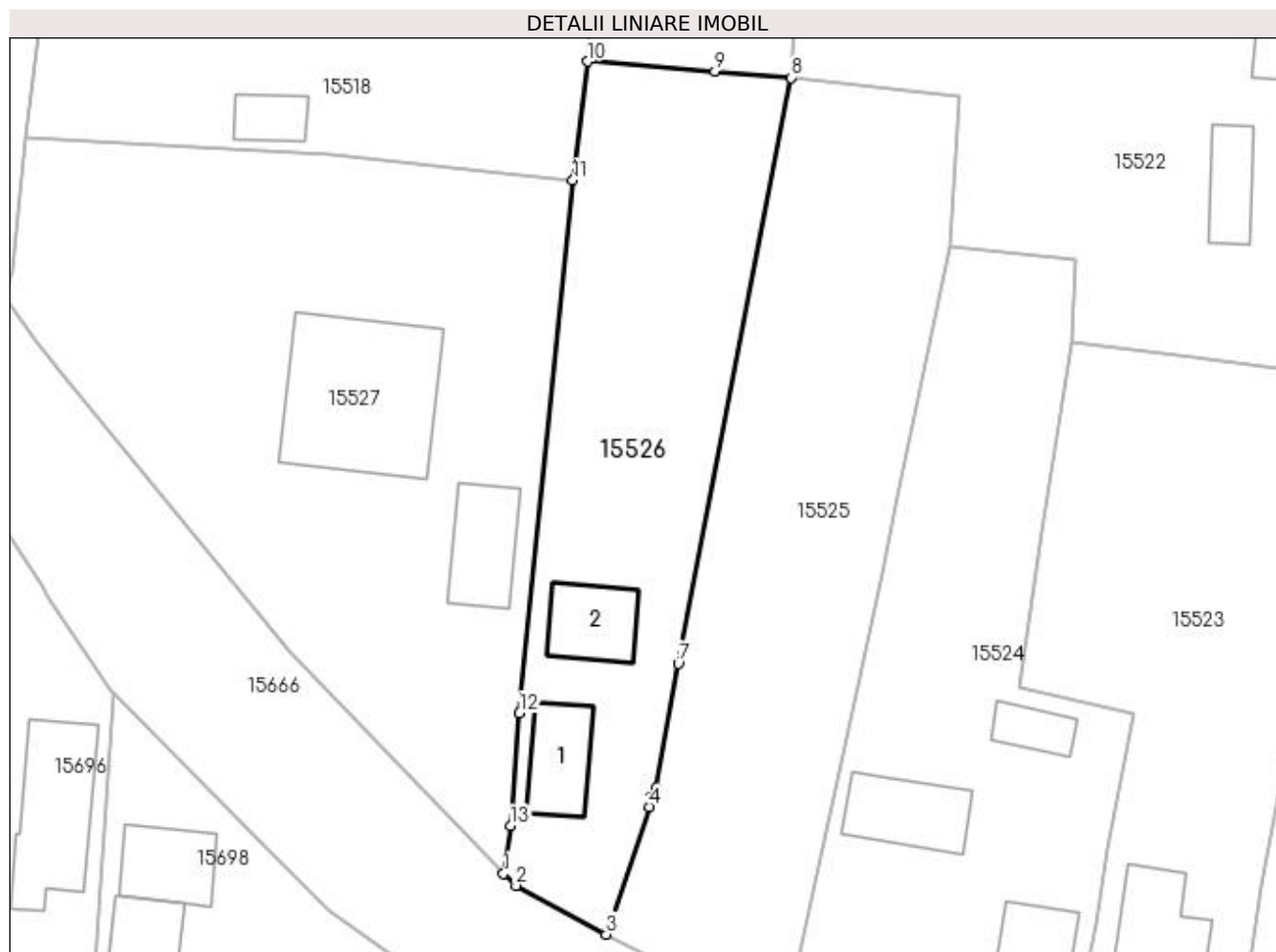
Inscrieri privind dezmembramintele dreptului de proprietate, drepturi reale de garanție și sarcini	Referințe
NU SUNT	

## Anexa Nr. 1 La Partea I

## Teren

Nr cadastral	Suprafața (mp)*	Observații / Referințe
	1.065	

\* Suprafața este determinată în planul de proiecție Stereo 70.



## Date referitoare la teren

Crt	Categorie folosință	Intra vilan	Suprafața (mp)	Tarla	Parcelă	Nr. topo	Observații / Referințe
1	curți construcții	DA	362	119	2379	-	
2	arabil	DA	703	119	2379	-	

## Date referitoare la construcții

Crt	Număr	Destinație construcție	Supraf. (mp)	Situație juridică	Observații / Referințe
A1.1		construcții de locuințe	50	Cu acte	Nr. niveluri:1; S. construită la sol:50 mp; CASA DE LOCUIT
A1.2		construcții de locuințe	48	Cu acte	Nr. niveluri:2; S. construită la sol:48 mp; CASA DE LOCUIT, CONSTRUITA DIN CARAMIDA, ACOPERITA CU TIGLA

## Lungime Segmente

1) Valorile lungimilor segmentelor sunt obținute din proiecție în plan.

Punct început	X / Y	Punct sfârșit	X / Y	Lungime segment (** (m)
1	419.936,709 298.423,968	2	419.937,788 298.422,956	1.479
2	419.937,788 298.422,956	3	419.945,629 298.418,705	8.919

Punct început	X / Y	Punct sfârșit	X / Y	Lungime segment (** (m)
3	419.945,629 298.418,705	4	419.949,368 298.429,786	11.695
4	419.949,368 298.429,786	5	419.949,511 298.430,689	0.914
5	419.949,511 298.430,689	6	419.949,941 298.431,368	0.804
6	419.949,941 298.431,368	7	419.951,882 298.442,223	11.027
7	419.951,882 298.442,223	8	419.961,649 298.493,128	51.834
8	419.961,649 298.493,128	9	419.955,095 298.493,652	6.575
9	419.955,095 298.493,652	10	419.943,965 298.494,536	11.165
10	419.943,965 298.494,536	11	419.942,739 298.484,216	10.393
11	419.942,739 298.484,216	12	419.938,093 298.437,926	46.523
12	419.938,093 298.437,926	13	419.937,3 298.428,13	9.828
13	419.937,3 298.428,13	1	419.936,709 298.423,968	4.204

\*\* Lungimile segmentelor sunt determinate în planul de proiecție Stereo 70 și sunt rotunjite la 1 milimetru.

\*\*\* Distanța dintre puncte este formată din segmente cumulate ce sunt mai mici decât valoarea 1 milimetru.



**DATE DESPRE IMOBILUL NR. 15527**

Oficiul de Cadastru și Publicitate Imobiliară DOLJ  
Biroul de Cadastru și Publicitate Imobiliară Craiova

**A. Partea I. Descrierea imobilului**

TEREN Intravilan

Adresa: Loc. Leu, Nr. 264, Jud. Dolj, T119, P2380,2380/2,2380/1

Nr. Crt	Nr cadastral Nr. topografic	Suprafața* (mp)	Observații / Referințe
A1	35248	Din acte: 1.720 Maturata: 1.856	Sector cadastral:13 Teren imprejmuit;

**Construcții**

Crt	Nr cadastral Nr. topografic	Adresa	Observații / Referințe
A1.1		Loc. Leu, Nr. 264, Jud. Dolj, cvartal 119, parcelele 2380, 2380/1, 2380/2	Nr. niveluri:1; S. construita la sol:57 mp; S. construita desfasurata:57 mp; Suprafata construita desfasurata 57 mp, locuinta, regim de inaltime parter, edificata in anul 1948.
A1.2		Loc. Leu, Nr. 264, Jud. Dolj, cvartal 119, parcelele 2380, 2380/1, 2380/2	Nr. niveluri:1; S. construita la sol:170 mp; S. construita desfasurata:48 mp; Suprafata construita desfasurata 48 mp, anexa, regim de inaltime parter, edificata in anul 1970.

**B. Partea II. Proprietari și acte**

Inscrieri privitoare la dreptul de proprietate și alte drepturi reale	Referințe	
<b>141183 / 31/05/2021</b>		
Act Notarial nr. CM NR.35, din 17/03/2005 emis de BNP PATRAU GHEORGHE (ACT ADMINISTRATIV NR TDP NR.3138 DIN 10.01.2005, EMIS DE COMISIA JUDETEANA DOLJ;ACT ADMINISTRATIV NR CERTIFICAT FISCAL NR. 398 DIN 27.04.2021, EMIS DE PRIMARIA LEU;ACT ADMINISTRATIV NR ADEVERINTA NR.2581 DIN 05.05.2021, EMIS DE PRIMARIA LEU;ACT NOTARIAL NR CM NR.1995 DIN 17.06.1975, EMIS DE NOTARIATUL DE STAT);		
B1	Intabulare, drept de PROPRIETATE, dobandit prin Succesiune, cota actuala 1/1, cota initiala 1/1 1) <b>BUIA ELENA</b>	A1, A1.1
/		
Act Normativ nr. LEGEA 7, din 13/03/1996 emis de GUVERNUL ROMANIEI;		
B2	Intabulare, drept de PROPRIETATE, dobandit prin Lege, cota actuala 1/1, cota initiala 1/1 1) <b>BUIA ELENA</b>	A1.2

**C. Partea III. SARCINI .**

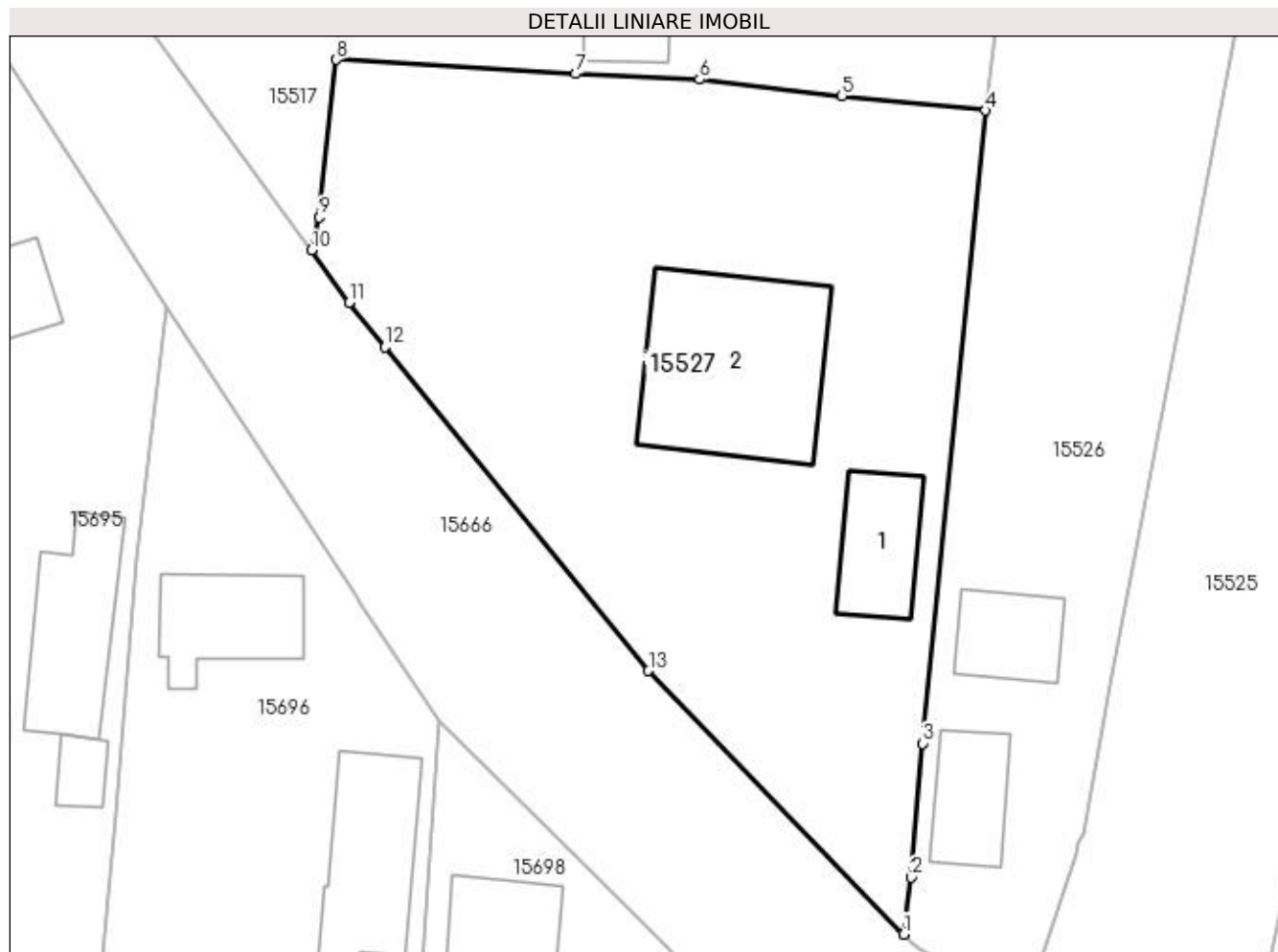
Inscrieri privind dezmembramintele dreptului de proprietate, drepturi reale de garanție și sarcini	Referințe
NU SUNT	

## Anexa Nr. 1 La Partea I

## Teren

Nr cadastral	Suprafața (mp)*	Observații / Referințe
35248	Din acte: 1.720 Masurata: 1.856	

\* Suprafața este determinată în planul de proiecție Stereo 70.



## Date referitoare la teren

Crt	Categorie folosință	Intravilan	Suprafața (mp)	Tarla	Parcelă	Nr. topo	Observații / Referințe
1	curți construcții	DA	1.133	119	2380,2380/2	-	
2	arabil	DA	723	119	2380/1	-	

## Date referitoare la construcții

Crt	Număr	Destinație construcție	Supraf. (mp)	Situație juridică	Observații / Referințe
A1.1		construcții de locuințe	57	Cu acte	Nr. niveluri:1; S. construita la sol:57 mp; S. construita desfasurata:57 mp; Suprafata construita desfasurata 57 mp, locuinta, regim de inaltime parter, edificata in anul 1948.
A1.2		construcții anexa	Din acte: 48 Masurata: 170	Cu acte	Nr. niveluri:1; S. construita la sol:170 mp; S. construita desfasurata:48 mp; Suprafata construita desfasurata 48 mp, anexa, regim de inaltime parter, edificata in anul 1970.

## Lungime Segmente

1) Valorile lungimilor segmentelor sunt obținute din proiecție în plan.

Punct început	X / Y	Punct sfârșit	X / Y	Lungime segment (** (m)

Punct început	X / Y	Punct sfârșit	X / Y	Lungime segment (** (m)
1	419.936,709 298.423,968	2	419.937,3 298.428,13	4.204
2	419.937,3 298.428,13	3	419.938,093 298.437,926	9.828
3	419.938,093 298.437,926	4	419.942,739 298.484,216	46.523
4	419.942,739 298.484,216	5	419.932,21 298.485,281	10.583
5	419.932,21 298.485,281	6	419.921,791 298.486,497	10.49
6	419.921,791 298.486,497	7	419.912,748 298.486,904	9.052
7	419.912,748 298.486,904	8	419.895,226 298.487,937	17.552
8	419.895,226 298.487,937	9	419.893,992 298.476,414	11.589
9	419.893,992 298.476,414	10	419.893,409 298.473,998	2.485
10	419.893,409 298.473,998	11	419.896,146 298.470,15	4.722
11	419.896,146 298.470,15	12	419.898,778 298.466,918	4.168
12	419.898,778 298.466,918	13	419.918,066 298.443,247	30.535
13	419.918,066 298.443,247	1	419.936,709 298.423,968	26.818

\*\* Lungimile segmentelor sunt determinate în planul de proiecție Stereo 70 și sunt rotunjite la 1 milimetru.

\*\*\* Distanța dintre puncte este formată din segmente cumulate ce sunt mai mici decât valoarea 1 milimetru.





**DATE DESPRE IMOBILUL NR. 15528**

Oficiul de Cadastru și Publicitate Imobiliară DOLJ  
 Biroul de Cadastru și Publicitate Imobiliară Craiova

**A. Partea I. Descrierea imobilului**

TEREN Intravilan

Adresa: Loc. Leu, Jud. Dolj, DC 2331

Nr. Crt	Nr cadastral Nr. topografic	Suprafața* (mp)	Observații / Referințe
A1		Din acte: 4.046 Masurata: 3.525	Sector cadastral:13 Teren neimprejmuit;

**B. Partea II. Proprietari și acte**

Inscrieri privitoare la dreptul de proprietate și alte drepturi reale	Referințe
/	
Act Normativ nr. HG 965, din 05/09/2002 emis de PARLAMENTUL ROMANIEI (ANEXA NR. 57/2002);	
B1	A1
Intabulare, drept de PROPRIETATE, dobandit prin Lege, cota actuala 1/1, cota initiala 1/1	
1) COMUNA LEU - DOMENIU PUBLIC, CIF:4553631	

**C. Partea III. SARCINI .**

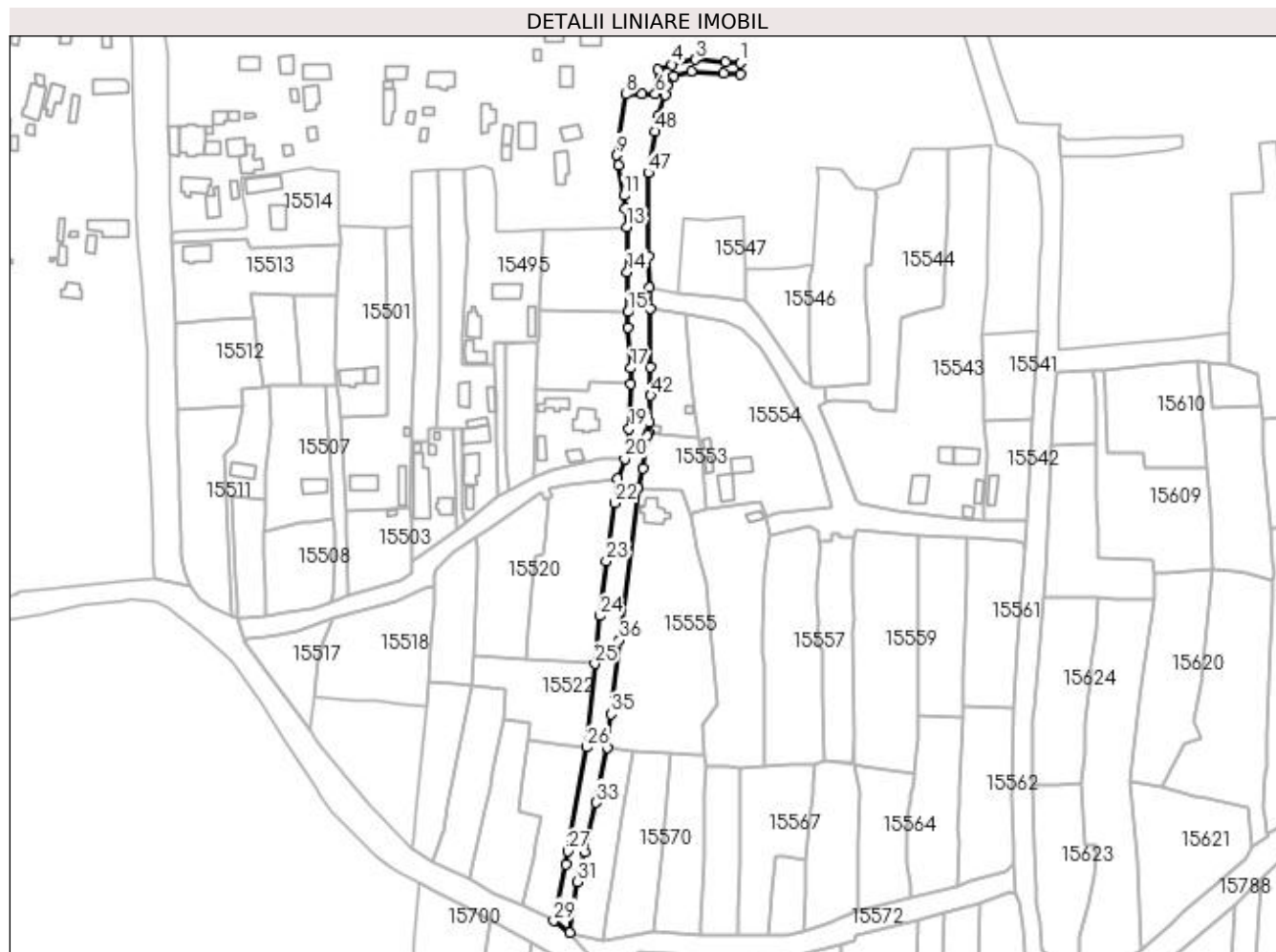
Inscrieri privind dezmembramintele dreptului de proprietate, drepturi reale de garanție și sarcini	Referințe
NU SUNT	

## Anexa Nr. 1 La Partea I

## Teren

Nr cadastral	Suprafața (mp)*	Observații / Referințe
	Din acte: 4.046 Masurata: 3.525	

\* Suprafața este determinată în planul de proiecție Stereo 70.



## Date referitoare la teren

Crt	Categorie folosință	Intra vilan	Suprafața (mp)	Tarla	Parcelă	Nr. topo	Observații / Referințe
1	drum	DA	3.525	-	DC 2331	-	

## Lungime Segmente

1) Valorile lungimilor segmentelor sunt obținute din proiecție în plan.

Punct început	X / Y	Punct sfârșit	X / Y	Lungime segment	Punct început	X / Y	Punct sfârșit	X / Y	Lungime segment	Punct început	X / Y	Punct sfârșit	X / Y	Lungime segment
1	420.075,668 298.756,598	2	420.069,376 298.757,084	6.311	2	420.069,376 298.757,084	3	420.056,483 298.758,08	12.931	3	420.056,483 298.758,08	4	420.046,612 298.755,892	10.111
4	420.046,612 298.755,892	5	420.040,62 298.753,68	6.387	5	420.040,62 298.753,68	6	420.039,708 298.743,47	10.251	6	420.039,708 298.743,47	7	420.034,109 298.743,409	5.6
7	420.034,109 298.743,409	8	420.027,136 298.743,333	6.973	8	420.027,136 298.743,333	9	420.023,314 298.717,602	26.013	9	420.023,314 298.717,602	10	420.024,299 298.713,334	4.38
10	420.024,299 298.713,334	11	420.026,389 298.700,539	12.965	11	420.026,389 298.700,539	12	420.027,077 298.694,871	5.71	12	420.027,077 298.694,871	13	420.027,503 298.687,199	7.684
13	420.027,503 298.687,199	14	420.027,783 298.668,221	18.98	14	420.027,783 298.668,221	15	420.028,129 298.651,165	17.059	15	420.028,129 298.651,165	16	420.028,261 298.644,675	6.492

Punct început	X / Y	Punct sfârșit	X / Y	Lungime segment	Punct început	X / Y	Punct sfârșit	X / Y	Lungime segment	Punct început	X / Y	Punct sfârșit	X / Y	Lungime segment
16	420.028,261 298.644,675	17	420.029,277 298.627,37	17.335	17	420.029,277 298.627,37	18	420.029,302 298.620,58	6.79	18	420.029,302 298.620,58	19	420.028,627 298.601,643	18.949
19	420.028,627 298.601,643	20	420.026,693 298.589,048	12.743	20	420.026,693 298.589,048	21	420.023,698 298.580,708	8.861	21	420.023,698 298.580,708	22	420.022,584 298.570,347	10.421
22	420.022,584 298.570,347	23	420.018,919 298.545,847	24.773	23	420.018,919 298.545,847	24	420.016,212 298.522,553	23.451	24	420.016,212 298.522,553	25	420.013,994 298.502,211	20.463
25	420.013,994 298.502,211	26	420.010,722 298.466,947	35.415	26	420.010,722 298.466,947	27	420.002,622 298.422,925	44.761	27	420.002,622 298.422,925	28	420.001,688 298.417,343	5.66
28	420.001,688 298.417,343	29	419.996,736 298.393,491	24.361	29	419.996,736 298.393,491	30	420.003,457 298.388,538	8.349	30	420.003,457 298.388,538	31	420.006,809 298.409,927	21.65
31	420.006,809 298.409,927	32	420.009,796 298.422,638	13.057	32	420.009,796 298.422,638	33	420.014,575 298.443,488	21.391	33	420.014,575 298.443,488	34	420.019,526 298.466,846	23.877
34	420.019,526 298.466,846	35	420.021,009 298.480,963	14.195	35	420.021,009 298.480,963	36	420.024,659 298.512,151	31.401	36	420.024,659 298.512,151	37	420.032,262 298.576,653	64.949
37	420.032,262 298.576,653	38	420.034,306 298.585,089	8.68	38	420.034,306 298.585,089	39	420.036,531 298.598,901	13.99	39	420.036,531 298.598,901	40	420.036,673 298.600,075	1.183
40	420.036,673 298.600,075	41	420.037,217 298.604,588	4.545	41	420.037,217 298.604,588	42	420.037,791 298.615,818	11.245	42	420.037,791 298.615,818	43	420.037,668 298.627,848	12.031
43	420.037,668 298.627,848	44	420.037,462 298.652,743	24.896	44	420.037,462 298.652,743	45	420.037,171 298.661,544	8.806	45	420.037,171 298.661,544	46	420.036,83 298.674,833	13.293
46	420.036,83 298.674,833	47	420.036,651 298.710,176	35.343	47	420.036,651 298.710,176	48	420.039,709 298.727,597	17.687	48	420.039,709 298.727,597	49	420.040,784 298.733,984	6.477
49	420.040,784 298.733,984	50	420.043,861 298.743,235	9.749	50	420.043,861 298.743,235	51	420.044,955 298.746,98	3.902	51	420.044,955 298.746,98	52	420.047,573 298.750,944	4.75
52	420.047,573 298.750,944	53	420.054,903 298.753,01	7.616	53	420.054,903 298.753,01	54	420.068,725 298.752,287	13.841	54	420.068,725 298.752,287	55	420.075,705 298.751,736	7.002
55	420.075,705 298.751,736	1	420.075,668 298.756,598	4.862										

\*\* Lungimile segmentelor sunt determinate în planul de proiecție Stereo 70 și sunt rotunjite la 1 milimetru.

\*\*\* Distanța dintre puncte este formată din segmente cumulate ce sunt mai mici decât valoarea 1 milimetru.



**DATE DESPRE IMOBILUL NR. 15529**

Oficiul de Cadastru și Publicitate Imobiliară DOLJ  
Biroul de Cadastru și Publicitate Imobiliară Craiova

**A. Partea I. Descrierea imobilului**

TEREN Intravilan

Adresa: Loc. Leu, Nr. 355, Jud. Dolj, T119, P2346

Nr. Crt	Nr cadastral Nr. topografic	Suprafața* (mp)	Observații / Referințe
A1	30095	Din acte: 675 Masurata: 964	Sector cadastral:13 Teren imprejmuit;

**Construcții**

Crt	Nr cadastral Nr. topografic	Adresa	Observații / Referințe
A1.1		Loc. Leu, Nr. 355, Jud. Dolj	Nr. niveluri:1; S. construita la sol:43 mp; CASA DE LOCUIT
A1.2		Loc. Leu, Nr. 355, Jud. Dolj	Nr. niveluri:1; S. construita la sol:38 mp; CONSTRUCTIE ANEXA
A1.3		Loc. Leu, Nr. 355, Jud. Dolj	Nr. niveluri:1; S. construita la sol:11 mp; CONSTRUCTIE ANEXA

**B. Partea II. Proprietari și acte**

Inscrieri privitoare la dreptul de proprietate și alte drepturi reale		Referințe
<b>58147 / 06/09/2010</b>		
Act Notarial nr. CONTRACT DE VANZARE-CUMPARARE AUT NR.3068, din 03/09/2010 emis de NP TOMITA D.;		
B1	Intabulare, drept de PROPRIETATE, dobandit prin Conventie, cota actuala 1/1, cota initiala 1/1 1) CHEUNARU CARMEN 2) CHEUNARU DANIEL	A1, A1.1, A1.2, A1.3

**C. Partea III. SARCINI**

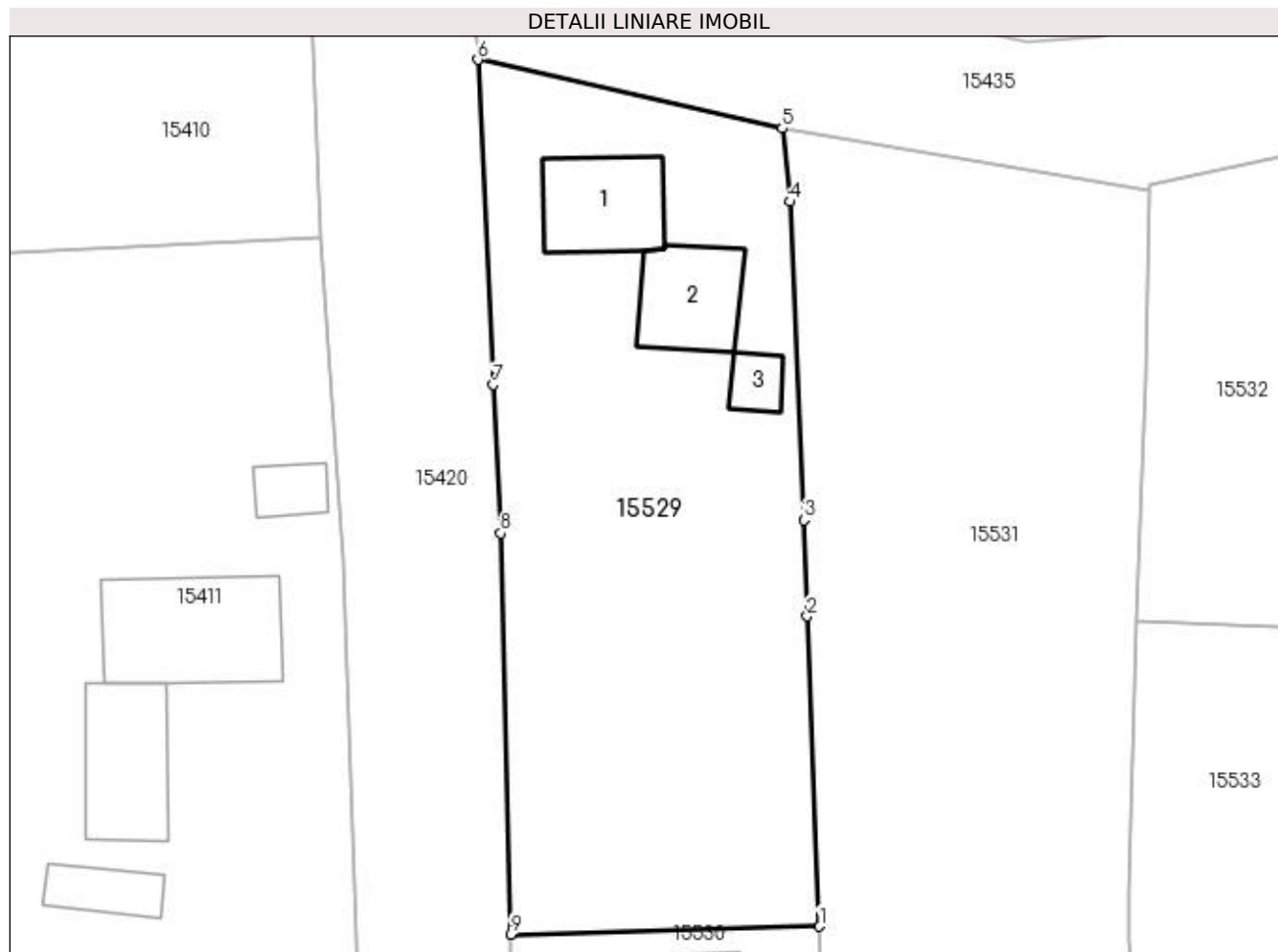
Inscrieri privind dezmembramintele dreptului de proprietate, drepturi reale de garanție și sarcini		Referințe
<b>58147 / 06/09/2010</b>		
Act Notarial nr. CONTRACT DE VANZARE-CUMPARARE AUT NR.3068, din 03/09/2010 emis de NP TOMITA D.;		
C1	Intabulare, drept de UZUFRUCT VIAGER, dobandit prin Conventie, cota actuala 1/1, cota initiala 1/1 1) MITRICA ARSENTIE	A1, A1.1, A1.2, A1.3

## Anexa Nr. 1 La Partea I

## Teren

Nr cadastral	Suprafața (mp)*	Observații / Referințe
30095	Din acte: 675 Masurata: 964	

\* Suprafața este determinată în planul de proiecție Stereo 70.



## Date referitoare la teren

Crt	Categorie folosință	Intravilan	Suprafața (mp)	Tarla	Parcelă	Nr. topo	Observații / Referințe
1	curți construcții	DA	964	119	2346	-	

## Date referitoare la construcții

Crt	Număr	Destinație construcție	Supraf. (mp)	Situație juridică	Observații / Referințe
A1.1		construcții de locuințe	43	Cu acte	Nr. niveluri:1; S. construita la sol:43 mp; CASA DE LOCUIT
A1.2		construcții anexa	38	Cu acte	Nr. niveluri:1; S. construita la sol:38 mp; CONSTRUCTIE ANEXA
A1.3		construcții anexa	11	Cu acte	Nr. niveluri:1; S. construita la sol:11 mp; CONSTRUCTIE ANEXA

## Lungime Segmente

1) Valorile lungimilor segmentelor sunt obținute din proiecție în plan.

Punct început	X / Y	Punct sfârșit	X / Y	Lungime segment (** (m))
1	420.005,48 298.773,956	2	420.004,714 298.793,027	19.087
2	420.004,714 298.793,027	3	420.004,52 298.798,941	5.917

Punct început	X / Y	Punct sfârșit	X / Y	Lungime segment (** (m)
3	420.004,52 298.798,941	4	420.003,682 298.818,493	19.57
4	420.003,682 298.818,493	5	420.003,184 298.823,003	4.537
5	420.003,184 298.823,003	6	419.984,469 298.827,224	19.185
6	419.984,469 298.827,224	7	419.985,413 298.807,25	19.996
7	419.985,413 298.807,25	8	419.985,882 298.798,134	9.128
8	419.985,882 298.798,134	9	419.986,5 298.773,48	24.662
9	419.986,5 298.773,48	1	420.005,48 298.773,956	18.986

\*\* Lungimile segmentelor sunt determinate în planul de proiecție Stereo 70 și sunt rotunjite la 1 milimetru.

\*\*\* Distanța dintre puncte este formată din segmente cumulate ce sunt mai mici decât valoarea 1 milimetru.





**DATE DESPRE IMOBILUL NR. 15530**

Oficiul de Cadastru și Publicitate Imobiliară DOLJ  
Biroul de Cadastru și Publicitate Imobiliară Craiova

**A. Partea I. Descrierea imobilului**

TEREN Intravilan

Adresa: Loc. Leu, Jud. Dolj, T119, P2345

Nr. Crt	Nr cadastral Nr. topografic	Suprafața* (mp)	Observații / Referințe
A1		Din acte: 800 Masurata: 518	Sector cadastral:13 Teren neimprejmut;

**Construcții**

Crt	Nr cadastral Nr. topografic	Adresa	Observații / Referințe
A1.1		Loc. Leu, Jud. Dolj	Nr. niveluri:1; S. construita la sol:53 mp; CASA DE LOCUIT, CONSTRUITA DIN CARAMIDA, ACOPERITA CU TIGLA
A1.2		Loc. Leu, Jud. Dolj	Nr. niveluri:1; S. construita la sol:50 mp; CONSTRUCTIE ANEXA
A1.3		Loc. Leu, Jud. Dolj	Nr. niveluri:1; S. construita la sol:15 mp; CONSTRUCTIE ANEXA

**B. Partea II. Proprietari și acte**

Inscrieri privitoare la dreptul de proprietate și alte drepturi reale		Referințe
/		
Act Administrativ nr. TDP 2331, din 10/09/2003 emis de CONSILIUL JUDETEAN DOLJ;		
B1	Intabulare, drept de PROPRIETATE, dobandit prin Reconstituire, cota actuala 1/1, cota initiala 1/1 1) OLTEANU ION, LIPSĂ CNP	A1
Act Normativ nr. LEGEA 7, din 13/03/1996 emis de GUVERNUL ROMANIEI;		
B2	Intabulare, drept de PROPRIETATE, dobandit prin Lege, cota actuala 1/1, cota initiala 1/1 1) OLTEANU ION, LIPSĂ CNP	A1.1, A1.2, A1.3

**C. Partea III. SARCINI .**

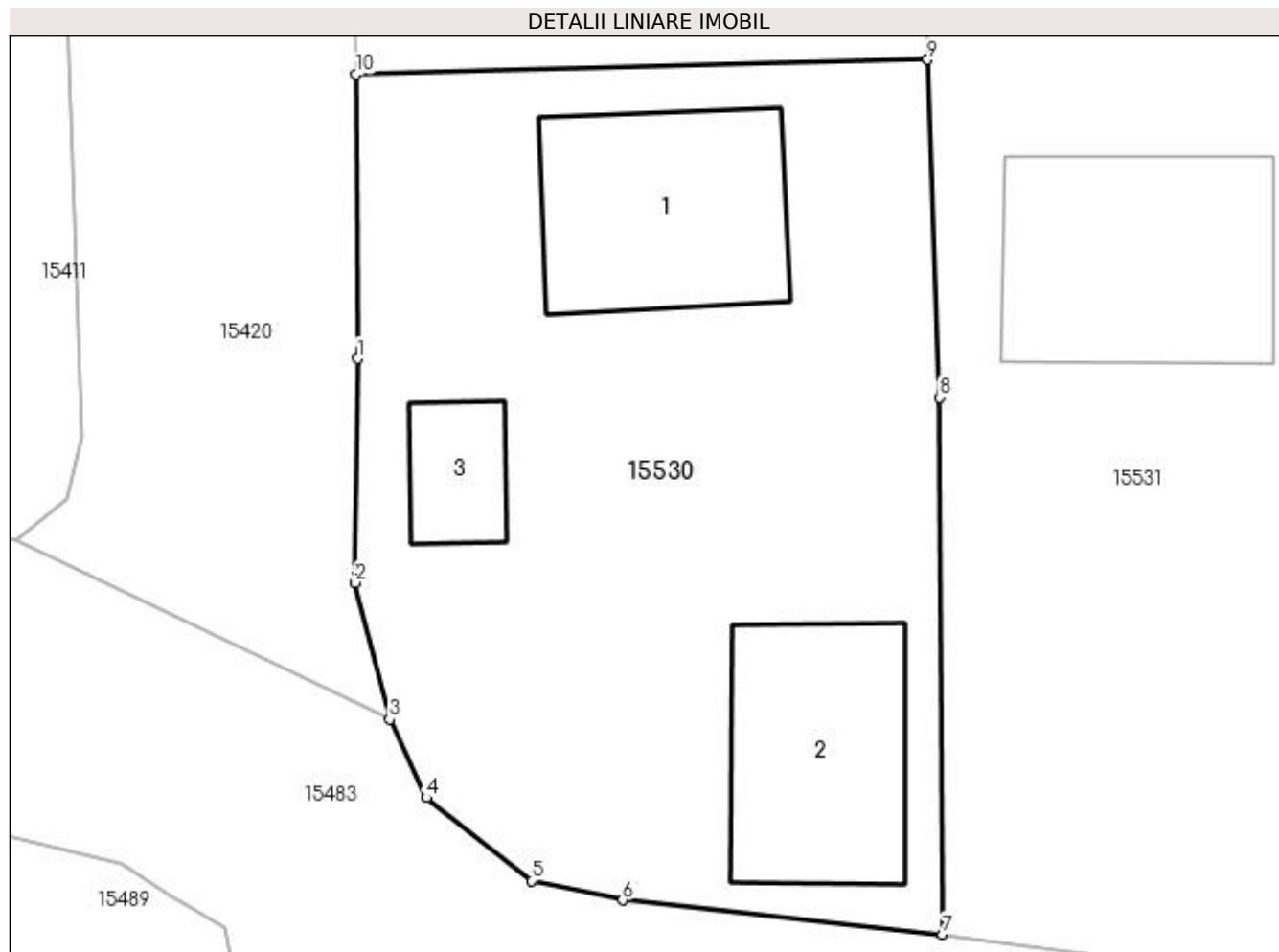
Inscrieri privind dezmembramintele dreptului de proprietate, drepturi reale de garanție și sarcini	Referințe
NU SUNT	

## Anexa Nr. 1 La Partea I

## Teren

Nr cadastral	Suprafața (mp)*	Observații / Referințe
	Din acte: 800 Masurata: 518	

\* Suprafața este determinată în planul de proiecție Stereo 70.



## Date referitoare la teren

Crt	Categorie folosință	Intra vilan	Suprafața (mp)	Tarla	Parcelă	Nr. topo	Observații / Referințe
1	curți construcții	DA	518	119	2345	-	

## Date referitoare la construcții

Crt	Număr	Destinație construcție	Supraf. (mp)	Situație juridică	Observații / Referințe
A1.1		construcții de locuințe	53	Cu acte	Nr. niveluri:1; S. construita la sol:53 mp; CASA DE LOCUIT, CONSTRUITA DIN CARAMIDA, ACOPERITA CU TIGLA
A1.2		construcții anexa	50	Cu acte	Nr. niveluri:1; S. construita la sol:50 mp; CONSTRUCTIE ANEXA
A1.3		construcții anexa	15	Cu acte	Nr. niveluri:1; S. construita la sol:15 mp; CONSTRUCTIE ANEXA

## Lungime Segmente

1) Valorile lungimilor segmentelor sunt obținute din proiecție în plan.

Punct început	X / Y	Punct sfârșit	X / Y	Lungime segment (** (m)
1	419.986,537 298.764,027	2	419.986,445 298.756,588	7.44

Punct început	X / Y	Punct sfârşit	X / Y	Lungime segment (** (m)
2	419.986,445 298.756,588	3	419.987,609 298.752,049	4.686
3	419.987,609 298.752,049	4	419.988,829 298.749,451	2.87
4	419.988,829 298.749,451	5	419.992,319 298.746,7	4.444
5	419.992,319 298.746,7	6	419.995,347 298.746,054	3.096
6	419.995,347 298.746,054	7	420.005,977 298.744,916	10.691
7	420.005,977 298.744,916	8	420.005,863 298.762,741	17.825
8	420.005,863 298.762,741	9	420.005,48 298.773,956	11.221
9	420.005,48 298.773,956	10	419.986,5 298.773,48	18.986
10	419.986,5 298.773,48	1	419.986,537 298.764,027	9.453

\*\* Lungimile segmentelor sunt determinate în planul de proiecție Stereo 70 și sunt rotunjite la 1 milimetru.

\*\*\* Distanța dintre puncte este formată din segmente cumulate ce sunt mai mici decât valoarea 1 milimetru.



**DATE DESPRE IMOBILUL NR. 15531**

Oficiul de Cadastru și Publicitate Imobiliară DOLJ  
Biroul de Cadastru și Publicitate Imobiliară Craiova

**A. Partea I. Descrierea imobilului**

TEREN Intravilan

Adresa: Loc. Leu, Nr. 351, Jud. Dolj, T119, P2344,2344/1

Nr. Crt	Nr cadastral Nr. topografic	Suprafața* (mp)	Observații / Referințe
A1		Din acte: 1.500 Masurata: 1.569	Sector cadastral:13 Teren imprejmuit;

**Construcții**

Crt	Nr cadastral Nr. topografic	Adresa	Observații / Referințe
A1.1		Loc. Leu, Jud. Dolj	Nr. niveluri:2; S. construita la sol:62 mp; CASA DE LOCUIT, CONSTRUITA DIN CARAMIDA, ACOPERITA CU TABLA
A1.2		Loc. Leu, Jud. Dolj	Nr. niveluri:1; S. construita la sol:27 mp; CONSTRUCTIE ANEXA
A1.3		Loc. Leu, Jud. Dolj	Nr. niveluri:1; S. construita la sol:17 mp; CONSTRUCTIE ANEXA
A1.4		Loc. Leu, Jud. Dolj	Nr. niveluri:1; S. construita la sol:15 mp; CONSTRUCTIE ANEXA

**B. Partea II. Proprietari și acte**

Inscrieri privitoare la dreptul de proprietate și alte drepturi reale		Referințe
/		
Act Administrativ nr. TDP 1529-44826, din 08/09/1998 emis de CONSILIUL JUDETEAN DOLJ;		
B1	Intabulare, drept de PROPRIETATE, dobandit prin Reconstituire, cota actuala 1/1, cota initiala 1/1 1) BADEA BOMBONEL, LIPSĂ CNP	A1
Act Normativ nr. LEGEA 7, din 13/03/1996 emis de GUVERNUL ROMANIEI;		
B2	Intabulare, drept de PROPRIETATE, dobandit prin Lege, cota actuala 1/1, cota initiala 1/1 1) BADEA BOMBONEL, LIPSĂ CNP	A1.1, A1.2, A1.3, A1.4

**C. Partea III. SARCINI .**

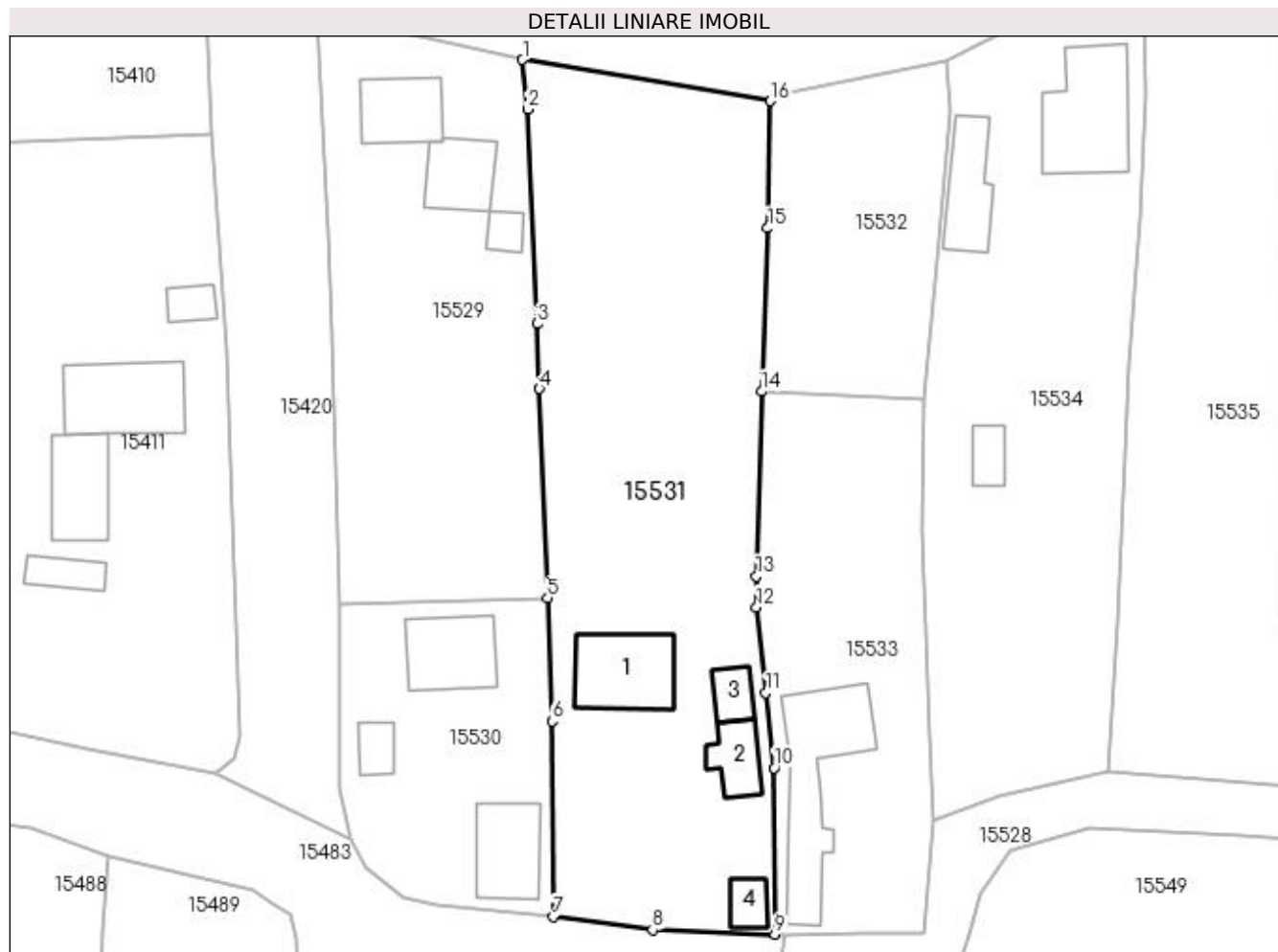
Inscrieri privind dezmembramintele dreptului de proprietate, drepturi reale de garanție și sarcini	Referințe
NU SUNT	

## Anexa Nr. 1 La Partea I

## Teren

Nr cadastral	Suprafața (mp)*	Observații / Referințe
	Din acte: 1.500 Masurata: 1.569	

\* Suprafața este determinată în planul de proiecție Stereo 70.



## Date referitoare la teren

Crt	Categorie folosință	Intra vilan	Suprafața (mp)	Tarla	Parcelă	Nr. topo	Observații / Referințe
1	curți constructii	DA	601	119	2344	-	
2	arabil	DA	968	119	2344/1	-	

## Date referitoare la construcții

Crt	Număr	Destinație construcție	Supraf. (mp)	Situație juridică	Observații / Referințe
A1.1		construcții de locuințe	62	Cu acte	Nr. niveluri:2; S. construita la sol:62 mp; CASA DE LOCUIT, CONSTRUITA DIN CARAMIDA, ACOPERITA CU TABLA
A1.2		construcții anexa	27	Cu acte	Nr. niveluri:1; S. construita la sol:27 mp; CONSTRUCTIE ANEXA
A1.3		construcții anexa	17	Cu acte	Nr. niveluri:1; S. construita la sol:17 mp; CONSTRUCTIE ANEXA
A1.4		construcții anexa	15	Cu acte	Nr. niveluri:1; S. construita la sol:15 mp; CONSTRUCTIE ANEXA

## Lungime Segmente

1) Valorile lungimilor segmentelor sunt obținute din proiecție în plan.

Punct început	X / Y	Punct sfârșit	X / Y	Lungime segment (** (m))

Punct început	X / Y	Punct sfârşit	X / Y	Lungime segment (** (m)
1	420.003,184 298.823,003	2	420.003,682 298.818,493	4.537
2	420.003,682 298.818,493	3	420.004,52 298.798,941	19.57
3	420.004,52 298.798,941	4	420.004,714 298.793,027	5.917
4	420.004,714 298.793,027	5	420.005,48 298.773,956	19.087
5	420.005,48 298.773,956	6	420.005,863 298.762,741	11.221
6	420.005,863 298.762,741	7	420.005,977 298.744,916	17.825
7	420.005,977 298.744,916	8	420.015,032 298.743,728	9.133
8	420.015,032 298.743,728	9	420.026,17 298.743,322	11.145
9	420.026,17 298.743,322	10	420.026,096 298.758,485	15.163
10	420.026,096 298.758,485	11	420.025,357 298.765,317	6.872
11	420.025,357 298.765,317	12	420.024,512 298.773,139	7.868
12	420.024,512 298.773,139	13	420.024,479 298.775,957	2.818
13	420.024,479 298.775,957	14	420.024,982 298.792,779	16.83
14	420.024,982 298.792,779	15	420.025,524 298.807,662	14.893
15	420.025,524 298.807,662	16	420.025,786 298.819,241	11.582
16	420.025,786 298.819,241	1	420.003,184 298.823,003	22.913

\*\* Lungimile segmentelor sunt determinate în planul de proiecţie Stereo 70 şi sunt rotunjite la 1 milimetru.

\*\*\* Distanţa dintre puncte este formată din segmente cumulate ce sunt mai mici decât valoarea 1 milimetru.





**DATE DESPRE IMOBILUL NR. 15532**

Oficiul de Cadastru și Publicitate Imobiliară DOLJ  
Biroul de Cadastru și Publicitate Imobiliară Craiova

**A. Partea I. Descrierea imobilului**

TEREN Intravilan

Adresa: Loc. Leu, Jud. Dolj, T119, P2347

Nr. Crt	Nr cadastral Nr. topografic	Suprafața* (mp)	Observații / Referințe
A1		Din acte: 510 Masurata: 451	Sector cadastral:13 Teren imprejmuit;

**B. Partea II. Proprietari și acte**

Inscrieri privitoare la dreptul de proprietate și alte drepturi reale		Referințe
/		
Act Administrativ nr. TDP 3578, din 30/08/2006 emis de CONSILIUL JUDETEAN DOLJ;		
B1	Intabulare, drept de PROPRIETATE, dobandit prin Reconstituire, cota actuala 1/1, cota initiala 1/1 1) <b>BADEA MARIA</b> , LIPSĂ CNP	A1

**C. Partea III. SARCINI .**

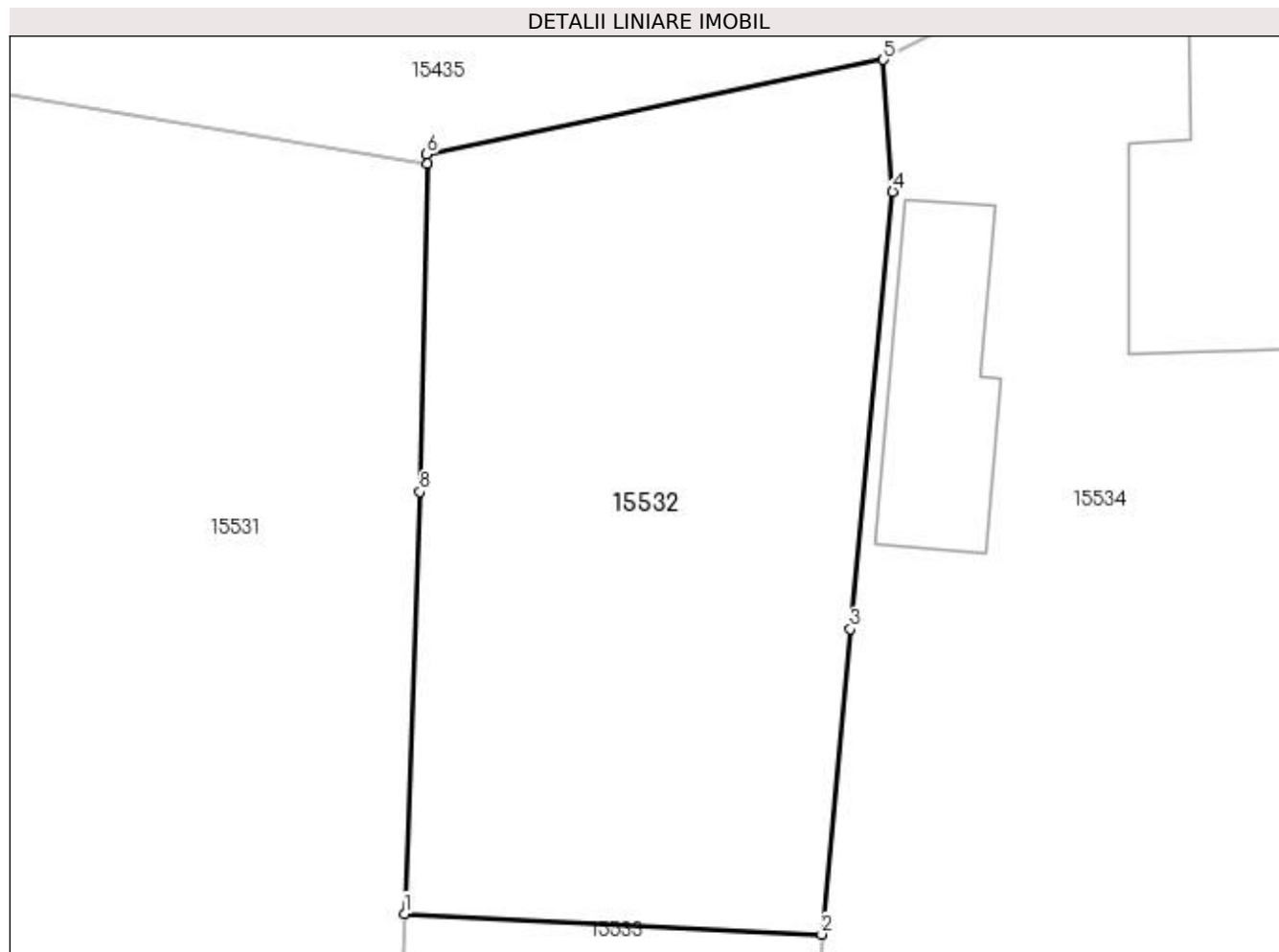
Inscrieri privind dezmembramintele dreptului de proprietate, drepturi reale de garanție și sarcini	Referințe
NU SUNT	

## Anexa Nr. 1 La Partea I

## Teren

Nr cadastral	Suprafața (mp)*	Observații / Referințe
	Din acte: 510 Masurata: 451	

\* Suprafața este determinată în planul de proiecție Stereo 70.



## Date referitoare la teren

Crt	Categorie folosință	Intra vilan	Suprafața (mp)	Tarla	Parcelă	Nr. topo	Observații / Referințe
1	arabil	DA	451	119	2347	-	

## Lungime Segmente

1) Valorile lungimilor segmentelor sunt obținute din proiecție în plan.

Punct început	X / Y	Punct sfârșit	X / Y	Lungime segment (** (m)
1	420.024,982 298.792,779	2	420.039,712 298.792,044	14.748
2	420.039,712 298.792,044	3	420.040,72 298.802,82	10.823
3	420.040,72 298.802,82	4	420.042,22 298.818,253	15.506
4	420.042,22 298.818,253	5	420.041,888 298.822,917	4.676
5	420.041,888 298.822,917	6	420.025,765 298.819,574	16.466

Punct început	X / Y	Punct sfârșit	X / Y	Lungime segment (** (m)
6	420.025,765 298.819,574	7	420.025,786 298.819,241	0.334
7	420.025,786 298.819,241	8	420.025,524 298.807,662	11.582
8	420.025,524 298.807,662	1	420.024,982 298.792,779	14.893

\*\* Lungimile segmentelor sunt determinate în planul de proiecție Stereo 70 și sunt rotunjite la 1 milimetru.

\*\*\* Distanța dintre puncte este formată din segmente cumulate ce sunt mai mici decât valoarea 1 milimetru.



**DATE DESPRE IMOBILUL NR. 15533**

Oficiul de Cadastru și Publicitate Imobiliară DOLJ  
Biroul de Cadastru și Publicitate Imobiliară Craiova

**A. Partea I. Descrierea imobilului**

TEREN Intravilan

Adresa: Loc. Leu, Nr. 350, Jud. Dolj, T119, P2343

Nr. Crt	Nr cadastral Nr. topografic	Suprafața* (mp)	Observații / Referințe
A1	31748	Din acte: 777 Masurata: 719	Sector cadastral:13 Teren imprejmuit;

**Construcții**

Crt	Nr cadastral Nr. topografic	Adresa	Observații / Referințe
A1.1		Loc. Leu, Nr. 350, Jud. Dolj	Nr. niveluri:1; S. construita la sol:95 mp; Casa de locuit - P. Construita in anul 1961 din caramida, acoperita cu tigla. Compusa din: 4 camere, bucatarie, sala, camera, hol, antreu si pivnita.SU=ST= 75,65mp.

**B. Partea II. Proprietari și acte**

Inscrieri privitoare la dreptul de proprietate și alte drepturi reale		Referințe
<b>194766 / 18/10/2018</b>		
Act Notarial nr. CONTRACT VANZARE AUT NR. 2184, din 16/10/2018 emis de NP NEAGOE MONICA;		
B1	Intabulare, drept de PROPRIETATE, dobandit prin Conventie, cota actuala 1/1, cota initiala 1/1 1) POPA GHEORGHE 2) POPA MIOARA	A1, A1.1

**C. Partea III. SARCINI .**

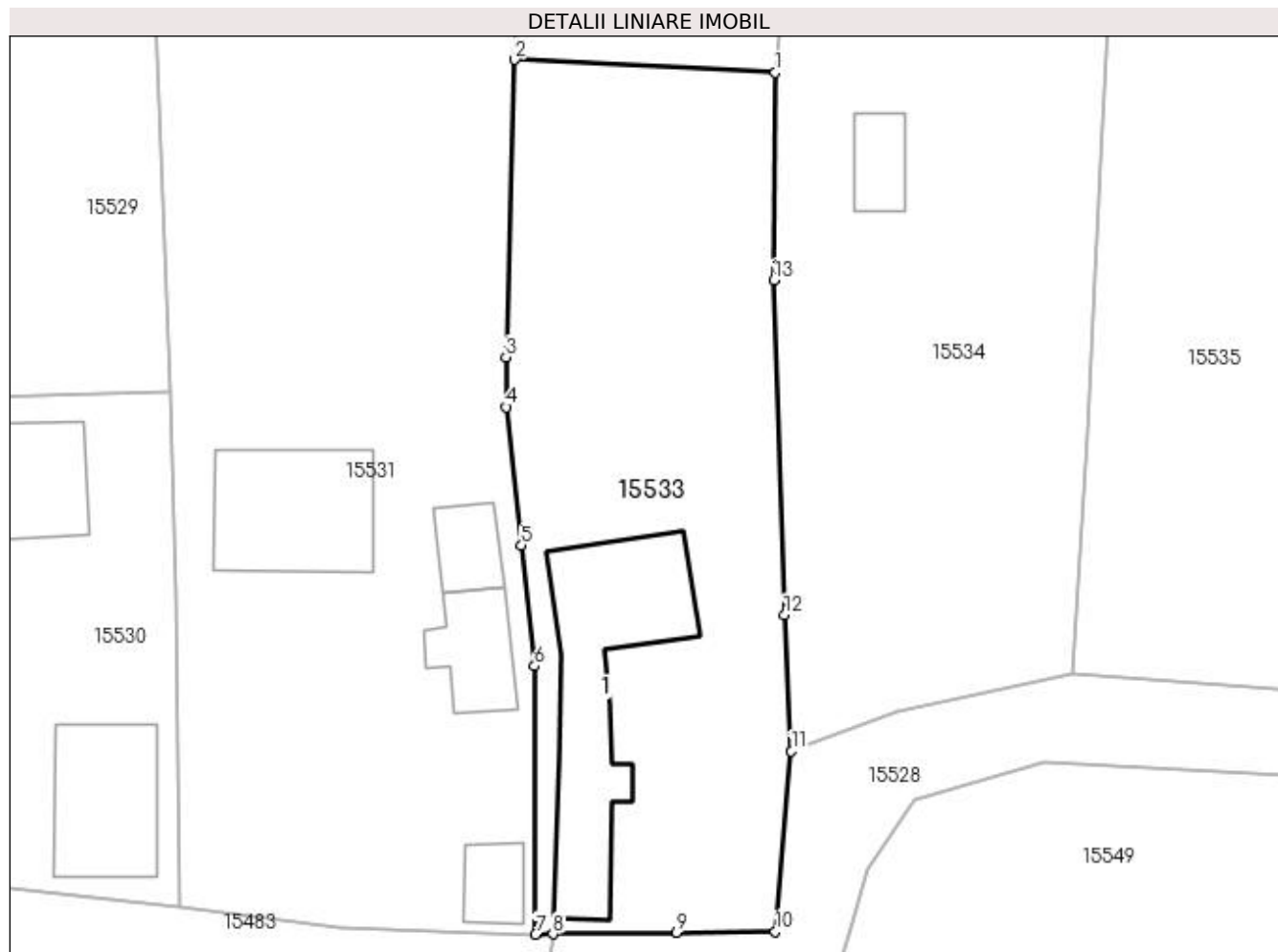
Inscrieri privind dezmembramintele dreptului de proprietate, drepturi reale de garanție și sarcini	Referințe
NU SUNT	

## Anexa Nr. 1 La Partea I

## Teren

Nr cadastral	Suprafața (mp)*	Observații / Referințe
31748	Din acte: 777 Masurata: 719	

\* Suprafața este determinată în planul de proiecție Stereo 70.



## Date referitoare la teren

Crt	Categorie folosință	Intra vilan	Suprafața (mp)	Tarla	Parcelă	Nr. topo	Observații / Referințe
1	curți constructii	DA	719	119	2343	-	

## Date referitoare la construcții

Crt	Număr	Destinație construcție	Supraf. (mp)	Situație juridică	Observații / Referințe
A1.1		construcții de locuințe	95	Cu acte	Nr. niveluri:1; S. construita la sol:95 mp; Casa de locuit - P. Construita în anul 1961 din caramida, acoperita cu tigla. Compusa din: 4 camere, bucatarie, sala, camara, hol, antreu si pivnita.SU=ST= 75,65mp.

## Lungime Segmente

1) Valorile lungimilor segmentelor sunt obținute din proiecție în plan.

Punct început	X / Y	Punct sfârșit	X / Y	Lungime segment (** (m)
1	420.039,712 298.792,044	2	420.024,982 298.792,779	14.748
2	420.024,982 298.792,779	3	420.024,479 298.775,957	16.83

Punct început	X / Y	Punct sfârşit	X / Y	Lungime segment (** (m)
3	420.024,479 298.775,957	4	420.024,512 298.773,139	2.818
4	420.024,512 298.773,139	5	420.025,357 298.765,317	7.868
5	420.025,357 298.765,317	6	420.026,096 298.758,485	6.872
6	420.026,096 298.758,485	7	420.026,17 298.743,322	15.163
7	420.026,17 298.743,322	8	420.027,136 298.743,333	0.966
8	420.027,136 298.743,333	9	420.034,109 298.743,409	6.973
9	420.034,109 298.743,409	10	420.039,708 298.743,47	5.6
10	420.039,708 298.743,47	11	420.040,62 298.753,68	10.251
11	420.040,62 298.753,68	12	420.040,227 298.761,38	7.71
12	420.040,227 298.761,38	13	420.039,625 298.780,313	18.943
13	420.039,625 298.780,313	1	420.039,712 298.792,044	11.731

\*\* Lungimile segmentelor sunt determinate în planul de proiecție Stereo 70 și sunt rotunjite la 1 milimetru.

\*\*\* Distanța dintre puncte este formată din segmente cumulate ce sunt mai mici decât valoarea 1 milimetru.





**DATE DESPRE IMOBILUL NR. 15534**

Oficiul de Cadastru și Publicitate Imobiliară DOLJ  
Biroul de Cadastru și Publicitate Imobiliară Craiova

**A. Partea I. Descrierea imobilului**

TEREN Intravilan

Adresa: Loc. Leu, Nr. 364, Jud. Dolj, T119, P2348

Nr. Crt	Nr cadastral Nr. topografic	Suprafața* (mp)	Observații / Referințe
A1		Din acte: 1.050 Masurata: 1.274	Sector cadastral:13 Teren imprejmuit;

**Construcții**

Crt	Nr cadastral Nr. topografic	Adresa	Observații / Referințe
A1.1		Loc. Leu, Jud. Dolj	Nr. niveluri:2; S. construita la sol:81 mp; CASA DE LOCUIT, CONSTRUITA DIN CARAMIDA, ACOPERITA CU TIGLA
A1.2		Loc. Leu, Jud. Dolj	Nr. niveluri:1; S. construita la sol:17 mp; CONSTRUCTIE ANEXA
A1.3		Loc. Leu, Jud. Dolj	Nr. niveluri:1; S. construita la sol:44 mp; CONSTRUCTIE ANEXA
A1.4		Loc. Leu, Jud. Dolj	Nr. niveluri:1; S. construita la sol:16 mp; CONSTRUCTIE ANEXA

**B. Partea II. Proprietari și acte**

Inscrieri privitoare la dreptul de proprietate și alte drepturi reale		Referințe
/		
Act Notarial nr. CM 112, din 18/12/2019 emis de NP IONASCU NICOLAE;		
B1	Intabulare, drept de PROPRIETATE, dobandit prin Succesiune, cota actuala 1/4, cota initiala 1/4 1) <b>BADEA ELENA</b>	A1, A1.1, A1.3
B2	Intabulare, drept de PROPRIETATE, dobandit prin Succesiune, cota actuala 1/4, cota initiala 1/4 1) <b>BADEA CORNEL</b>	A1, A1.1, A1.3
B3	Intabulare, drept de PROPRIETATE, dobandit prin Succesiune, cota actuala 1/4, cota initiala 1/4 1) <b>BADEA GHEORGHE</b>	A1, A1.1, A1.3
B4	Intabulare, drept de PROPRIETATE, dobandit prin Succesiune, cota actuala 1/4, cota initiala 1/4 1) <b>BADEA MARIUS</b>	A1, A1.1, A1.3
Act Normativ nr. LEGEA 7, din 13/03/1996 emis de GUVERNUL ROMANIEI;		
B5	Intabulare, drept de PROPRIETATE, dobandit prin Lege, cota actuala 1/1, cota initiala 1/1 1) <b>BADEA ELENA</b> 2) <b>BADEA CORNEL</b> 3) <b>BADEA GHEORGHE</b> 4) <b>BADEA MARIUS</b>	A1.2, A1.4

**C. Partea III. SARCINI .**

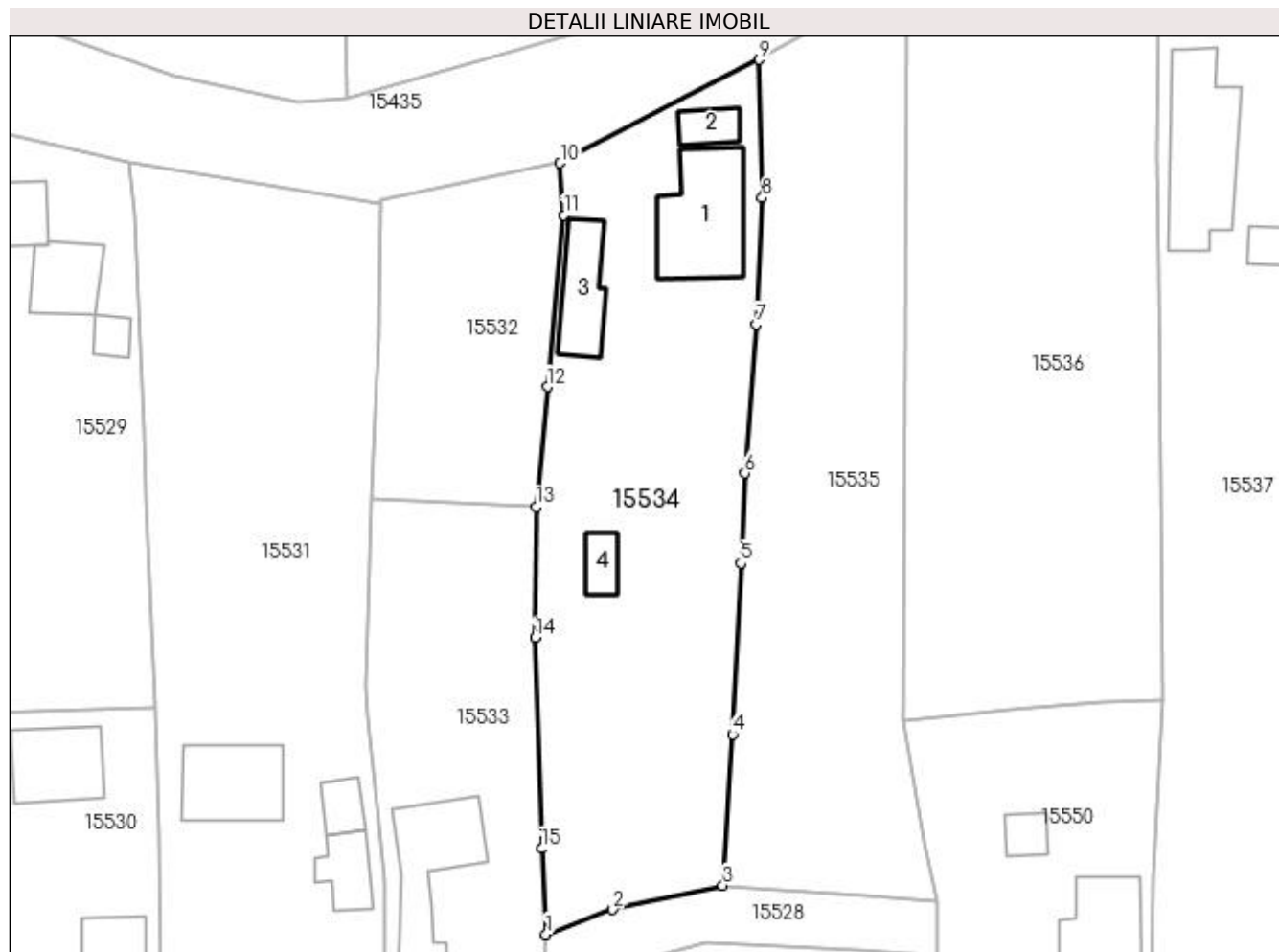
Inscrieri privind dezmembramintele dreptului de proprietate, drepturi reale de garanție și sarcini	Referințe
NU SUNT	

## Anexa Nr. 1 La Partea I

## Teren

Nr cadastral	Suprafața (mp)*	Observații / Referințe
	Din acte: 1.050 Masurata: 1.274	

\* Suprafața este determinată în planul de proiecție Stereo 70.



## Date referitoare la teren

Crt	Categorie folosință	Intra vilan	Suprafața (mp)	Tarla	Parcelă	Nr. topo	Observații / Referințe
1	curți constructii	DA	1.274	119	2348	-	

## Date referitoare la construcții

Crt	Număr	Destinație construcție	Supraf. (mp)	Situație juridică	Observații / Referințe
A1.1		construcții de locuințe	81	Cu acte	Nr. niveluri:2; S. construita la sol:81 mp; CASA DE LOCUIT, CONSTRUITA DIN CARAMIDA, ACOPERITA CU TIGLA
A1.2		construcții anexa	17	Cu acte	Nr. niveluri:1; S. construita la sol:17 mp; CONSTRUCTIE ANEXA
A1.3		construcții anexa	44	Cu acte	Nr. niveluri:1; S. construita la sol:44 mp; CONSTRUCTIE ANEXA
A1.4		construcții anexa	16	Cu acte	Nr. niveluri:1; S. construita la sol:16 mp; CONSTRUCTIE ANEXA

## Lungime Segmente

1) Valorile lungimilor segmentelor sunt obținute din proiecție în plan.

Punct început	X / Y	Punct sfârșit	X / Y	Lungime segment (** (m))
1	420.040,62 298.753,68	2	420.046,612 298.755,892	6.387

Punct început	X / Y	Punct sfârșit	X / Y	Lungime segment (** (m)
2	420.046,612 298.755,892	3	420.056,483 298.758,08	10.111
3	420.056,483 298.758,08	4	420.057,363 298.771,634	13.583
4	420.057,363 298.771,634	5	420.058,098 298.787,004	15.388
5	420.058,098 298.787,004	6	420.058,489 298.795,074	8.079
6	420.058,489 298.795,074	7	420.059,471 298.808,455	13.417
7	420.059,471 298.808,455	8	420.060,022 298.819,794	11.352
8	420.060,022 298.819,794	9	420.059,776 298.832,208	12.416
9	420.059,776 298.832,208	10	420.041,888 298.822,917	20.157
10	420.041,888 298.822,917	11	420.042,22 298.818,253	4.676
11	420.042,22 298.818,253	12	420.040,72 298.802,82	15.506
12	420.040,72 298.802,82	13	420.039,712 298.792,044	10.823
13	420.039,712 298.792,044	14	420.039,625 298.780,313	11.731
14	420.039,625 298.780,313	15	420.040,227 298.761,38	18.943
15	420.040,227 298.761,38	1	420.040,62 298.753,68	7.71

\*\* Lungimile segmentelor sunt determinate în planul de proiecție Stereo 70 și sunt rotunjite la 1 milimetru.

\*\*\* Distanța dintre puncte este formată din segmente cumulate ce sunt mai mici decât valoarea 1 milimetru.



**DATE DESPRE IMOBILUL NR. 15535**

Oficiul de Cadastru și Publicitate Imobiliară DOLJ  
Biroul de Cadastru și Publicitate Imobiliară Craiova

**A. Partea I. Descrierea imobilului**

TEREN Intravilan

Adresa: Loc. Leu, Jud. Dolj, T119, P2342

Nr. Crt	Nr cadastral Nr. topografic	Suprafața* (mp)	Observații / Referințe
A1		Din acte: 1.092 Masurata: 1.141	Sector cadastral:13 Teren neimprejmuit;

**B. Partea II. Proprietari și acte**

Inscrieri privitoare la dreptul de proprietate și alte drepturi reale		Referințe
/		
Act Administrativ nr. TDP 2227, din 30/07/2003 emis de CONSILIUL JUDETEAN DOLJ (CERTIFICAT DE DECES SERIA DS NR. 493502);		
B1	Intabulare, drept de PROPRIETATE, dobandit prin Reconstituire, cota actuala 1092/1141, cota initiala 1092/1141 1) LEOVEANU STANCA DEFUNCT:Da 2) PENCEA MIHAIL, LIPSĂ CNP 3) BECU IULIEAN	A1
Act Normativ nr. LEGEA 7, din 13/03/1996 emis de GUVERNUL ROMANIEI (CERTIFICAT DE DECES SERIA DS NR. 493502);		
B2	Inscrierea posesiei, drept de PROPRIETATE, dobandit prin Constituire, cota actuala 49/1141, cota initiala 49/1141 1) LEOVEANU STANCA DEFUNCT:Da 2) PENCEA MIHAIL, LIPSĂ CNP 3) BECU IULIEAN	A1

**C. Partea III. SARCINI .**

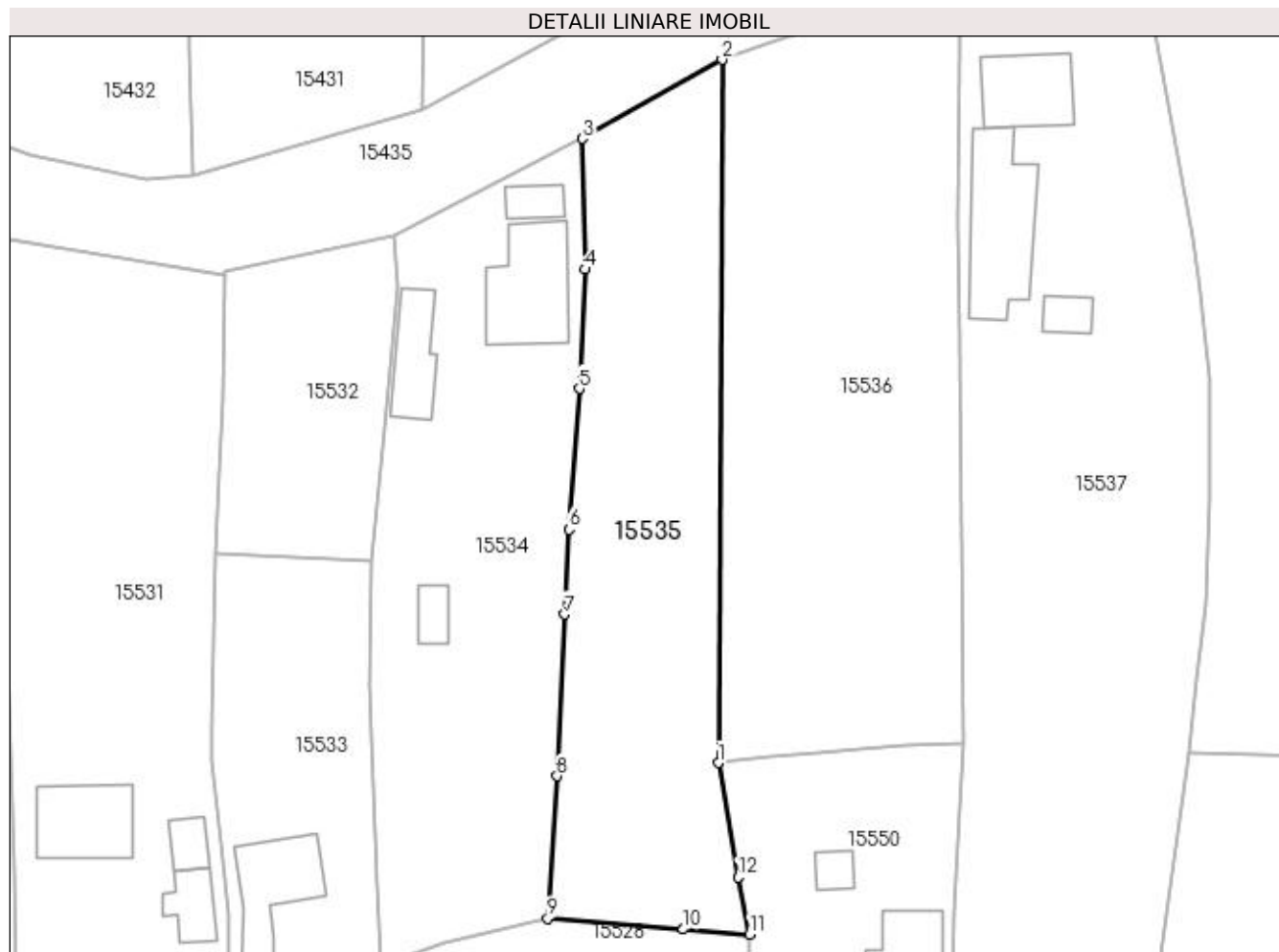
Inscrieri privind dezmembramintele dreptului de proprietate, drepturi reale de garanție și sarcini	Referințe
NU SUNT	

## Anexa Nr. 1 La Partea I

## Teren

Nr cadastral	Suprafața (mp)*	Observații / Referințe
	Din acte: 1.092 Masurata: 1.141	

\* Suprafața este determinată în planul de proiecție Stereo 70.



## Date referitoare la teren

Crt	Categorie folosință	Intra vilan	Suprafața (mp)	Tarla	Parcelă	Nr. topo	Observații / Referințe
1	arabil	DA	1.141	119	2342	-	

## Lungime Segmente

1) Valorile lungimilor segmentelor sunt obținute din proiecție în plan.

Punct început	X / Y	Punct sfârșit	X / Y	Lungime segment (** (m)
1	420.072,69 298.772,901	2	420.073,045 298.839,716	66.816
2	420.073,045 298.839,716	3	420.059,776 298.832,208	15.246
3	420.059,776 298.832,208	4	420.060,022 298.819,794	12.416
4	420.060,022 298.819,794	5	420.059,471 298.808,455	11.352
5	420.059,471 298.808,455	6	420.058,489 298.795,074	13.417

Punct început	X / Y	Punct sfârșit	X / Y	Lungime segment (** (m)
6	420.058,489 298.795,074	7	420.058,098 298.787,004	8.079
7	420.058,098 298.787,004	8	420.057,363 298.771,634	15.388
8	420.057,363 298.771,634	9	420.056,483 298.758,08	13.583
9	420.056,483 298.758,08	10	420.069,376 298.757,084	12.931
10	420.069,376 298.757,084	11	420.075,668 298.756,598	6.311
11	420.075,668 298.756,598	12	420.074,563 298.762,017	5.531
12	420.074,563 298.762,017	1	420.072,69 298.772,901	11.044

\*\* Lungimile segmentelor sunt determinate în planul de proiecție Stereo 70 și sunt rotunjite la 1 milimetru.

\*\*\* Distanța dintre puncte este formată din segmente cumulate ce sunt mai mici decât valoarea 1 milimetru.





**DATE DESPRE IMOBILUL NR. 15536**

Oficiul de Cadastru și Publicitate Imobiliară DOLJ  
Biroul de Cadastru și Publicitate Imobiliară Craiova

**A. Partea I. Descrierea imobilului**

TEREN Intravilan

Adresa: Loc. Leu, Jud. Dolj, T119, P2349,2349/1

Nr. Crt	Nr cadastral Nr. topografic	Suprafața* (mp)	Observații / Referințe
A1		Din acte: 1.541 Masurata: 1.557	Sector cadastral:13 Teren neimprejmuit;

**B. Partea II. Proprietari și acte**

Inscrieri privitoare la dreptul de proprietate și alte drepturi reale		Referințe
/		
Act Administrativ nr. TDP 2224, din 30/07/2003 emis de CONSILIUL JUDETEAN DOLJ;		
B1	Intabulare, drept de PROPRIETATE, dobandit prin Reconstituire, cota actuala 1/1, cota initiala 1/1 1) BECU FLOREA, LIPSĂ CNP	A1

**C. Partea III. SARCINI .**

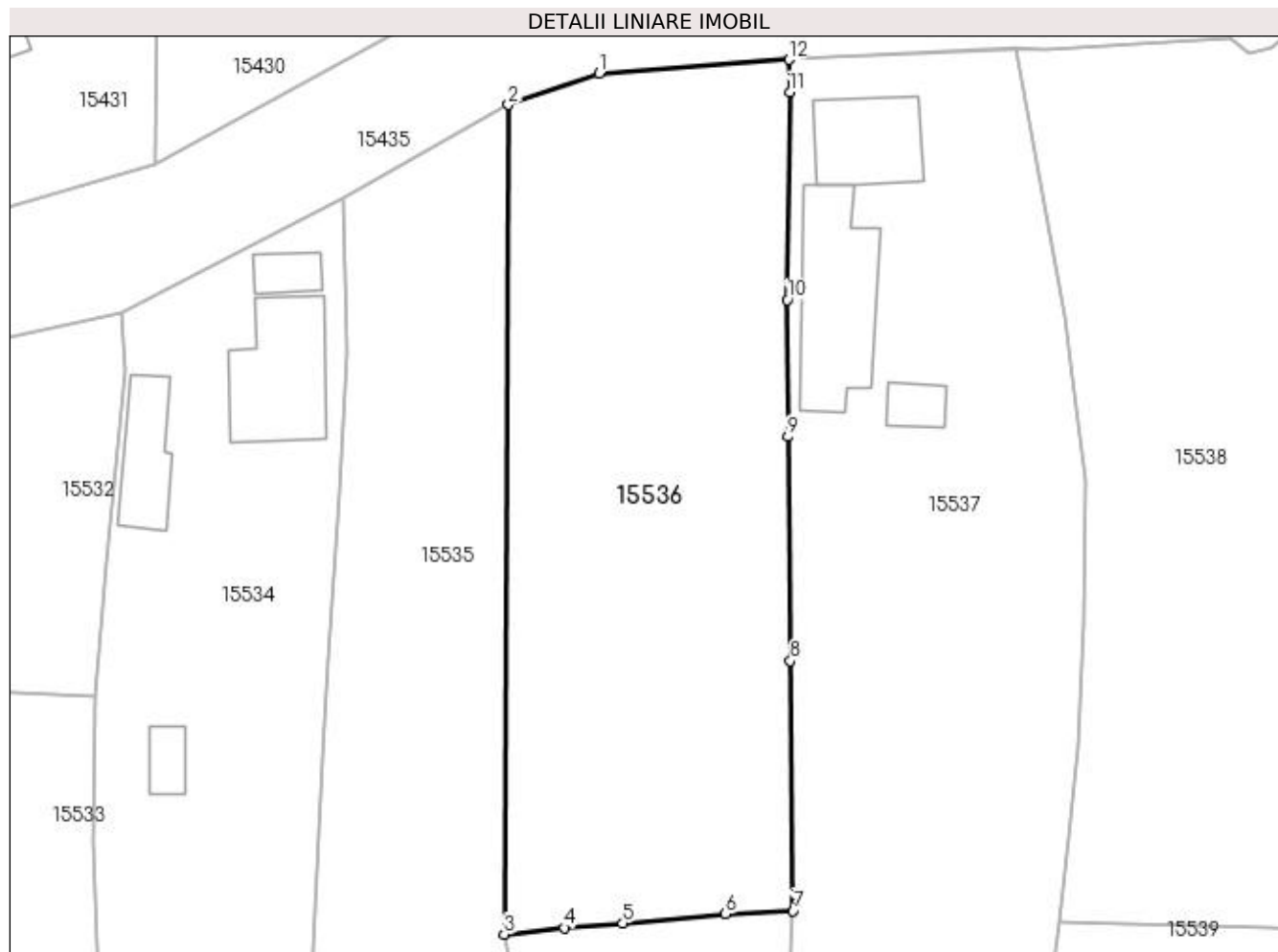
Inscrieri privind dezmembramintele dreptului de proprietate, drepturi reale de garanție și sarcini	Referințe
NU SUNT	

## Anexa Nr. 1 La Partea I

## Teren

Nr cadastral	Suprafața (mp)*	Observații / Referințe
	Din acte: 1.541 Masurata: 1.557	

\* Suprafața este determinată în planul de proiecție Stereo 70.



## Date referitoare la teren

Crt	Categorie folosință	Intravilan	Suprafața (mp)	Tarla	Parcelă	Nr. topo	Observații / Referințe
1	arabil	DA	1.004	119	2349	-	
2	vie	DA	553	119	2349/1	-	

## Lungime Segmente

1) Valorile lungimilor segmentelor sunt obținute din proiecție în plan.

Punct început	X / Y	Punct sfârșit	X / Y	Lungime segment (** (m)
1	420.080,369 298.842,228	2	420.073,045 298.839,716	7.743
2	420.073,045 298.839,716	3	420.072,69 298.772,901	66.816
3	420.072,69 298.772,901	4	420.077,538 298.773,414	4.875
4	420.077,538 298.773,414	5	420.082,256 298.773,79	4.733

Punct început	X / Y	Punct sfârșit	X / Y	Lungime segment (** (m)
5	420.082,256 298.773,79	6	420.090,526 298.774,535	8.303
6	420.090,526 298.774,535	7	420.095,987 298.774,772	5.467
7	420.095,987 298.774,772	8	420.095,759 298.794,928	20.157
8	420.095,759 298.794,928	9	420.095,574 298.812,98	18.053
9	420.095,574 298.812,98	10	420.095,499 298.823,988	11.008
10	420.095,499 298.823,988	11	420.095,705 298.840,719	16.732
11	420.095,705 298.840,719	12	420.095,629 298.843,342	2.624
12	420.095,629 298.843,342	1	420.080,369 298.842,228	15.301

\*\* Lungimile segmentelor sunt determinate în planul de proiecție Stereo 70 și sunt rotunjite la 1 milimetru.

\*\*\* Distanța dintre puncte este formată din segmente cumulate ce sunt mai mici decât valoarea 1 milimetru.



**DATE DESPRE IMOBILUL NR. 15537**

Oficiul de Cadastru și Publicitate Imobiliară DOLJ  
Biroul de Cadastru și Publicitate Imobiliară Craiova

**A. Partea I. Descrierea imobilului**

TEREN Necunoscut

Adresa: Loc. Leu, Nr. 371, Jud. Dolj, T119, P2350,2350/1, 2350/2

Nr. Crt	Nr cadastral Nr. topografic	Suprafața* (mp)	Observații / Referințe
A1	31405	Din acte: 2.472 Masurata: 2.495	Sector cadastral:13 Teren imprejmuit;

**Construcții**

Crt	Nr cadastral Nr. topografic	Adresa	Observații / Referințe
A1.1		Loc. Leu, Nr. 371, Jud. Dolj, FOSTA T 119, P 2350, P 2350/1, P 2350/2	Nr. niveluri:1; S. construita la sol:58 mp; LOCUINTA CU 2 CAMERE, HOL SI BECI
A1.2		Loc. Leu, Nr. 371, Jud. Dolj, FOSTA T 119, P 2350, P 2350/1, P 2350/2	Nr. niveluri:1; S. construita la sol:98 mp; ANEXA CU 4 INCAPERI SI PRISPA
A1.3		Loc. Leu, Jud. Dolj	Nr. niveluri:1; S. construita la sol:16 mp; CONSTRUCTIE ANEXA

**B. Partea II. Proprietari și acte**

Inscrieri privitoare la dreptul de proprietate și alte drepturi reale		Referințe
<b>17004 / 26/02/2013</b>		
Act Administrativ nr. TDP NR. 2572, din 18/05/2004 emis de COMISIA JUDETEANA DOLJ (ACT NOTARIAL CM NR. 5/09-01-2006 EMIS DE BNP CERNOBAI EMIL;CERTIFICAT DE ATESTARE A EDIFICARII CONSTRUCTIEI NR. 1114/19.02.2013 PRIMARIA LEU);		
B1	Intabulare, drept de PROPRIETATE, dobandit prin Succesiune, cota actuala 1/1, cota initiala 1/1 1) BALA MARIAN	A1
B2	Intabulare, drept de PROPRIETATE, dobandit prin Succesiune, cota actuala 1/2, cota initiala 1/2 1) BALA MARIAN	A1.1, A1.2
<b>45832 / 16/05/2013</b>		
Act Notarial nr. CVC. AUT. NR. 443, din 30/04/2013 emis de NP. TARBUJARU MARIA MONICA;		
B3	Intabulare, drept de PROPRIETATE, dobandit prin Conventie, cota actuala 1/2, cota initiala 1/2 1) BALA MARIAN 2) BALA GABRIELA	A1.1, A1.2
/		
Act Normativ nr. LEGEA 7, din 13/03/1996 emis de GUVERNUL ROMANIEI;		
B4	Intabulare, drept de PROPRIETATE, dobandit prin Lege, cota actuala 1/1, cota initiala 1/1 1) BALA MARIAN	A1.3

**C. Partea III. SARCINI .**

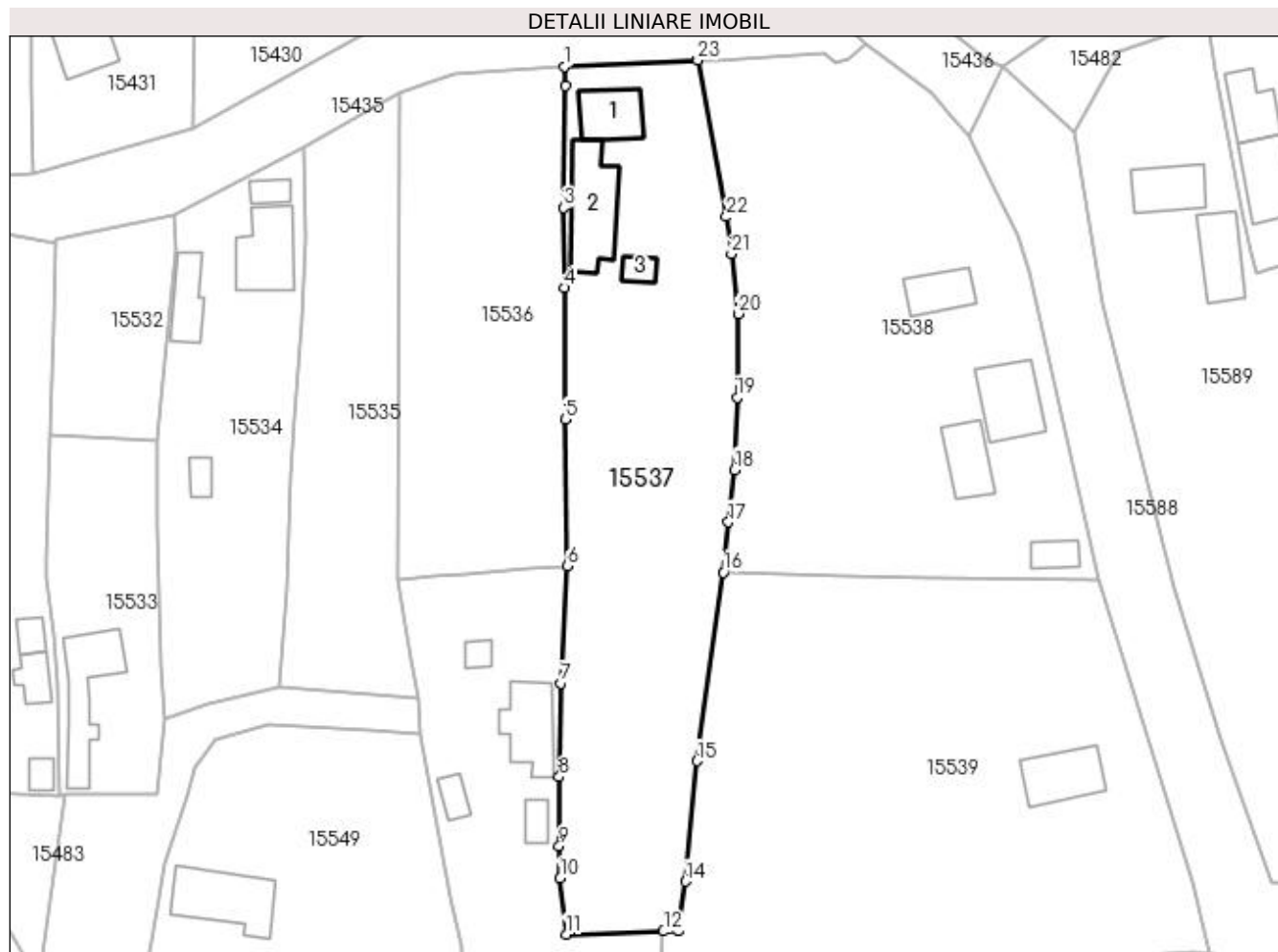
Inscrieri privind dezmembramintele dreptului de proprietate, drepturi reale de garanție și sarcini	Referințe
NU SUNT	

## Anexa Nr. 1 La Partea I

## Teren

Nr cadastral	Suprafața (mp)*	Observații / Referințe
31405	Din acte: 2.472 Masurata: 2.495	

\* Suprafața este determinată în planul de proiecție Stereo 70.



## Date referitoare la teren

Crt	Categorie folosință	Intra vilan	Suprafața (mp)	Tarla	Parcelă	Nr. topo	Observații / Referințe
1	curți constructii	DA	708	119	2350	-	
2	arabil	DA	602	119	2350/1	-	
3	vie	NU	1.185	119	2350/2	-	

## Date referitoare la construcții

Crt	Număr	Destinație construcție	Supraf. (mp)	Situație juridică	Observații / Referințe
A1.1		construcții de locuințe	58	Cu acte	Nr. niveluri:1; S. construita la sol:58 mp; LOCUINTA CU 2 CAMERE, HOL SI BECI
A1.2		construcții anexa	98	Cu acte	Nr. niveluri:1; S. construita la sol:98 mp; ANEXA CU 4 INCAPERI SI PRISPA
A1.3		construcții anexa	16	Cu acte	Nr. niveluri:1; S. construita la sol:16 mp; CONSTRUCTIE ANEXA

## Lungime Segmente

1) Valorile lungimilor segmentelor sunt obținute din proiecție în plan.

Punct început	X / Y	Punct sfârșit	X / Y	Lungime segment (** (m)	Punct început	X / Y	Punct sfârșit	X / Y	Lungime segment (** (m)
---------------	-------	---------------	-------	-------------------------	---------------	-------	---------------	-------	-------------------------

Punct început	X / Y	Punct sfârșit	X / Y	Lungime segment (** (m))
1	420.095,629 298.843,342	2	420.095,705 298.840,719	2.624
3	420.095,499 298.823,988	4	420.095,574 298.812,98	11.008
5	420.095,759 298.794,928	6	420.095,987 298.774,772	20.157
7	420.095,169 298.758,654	8	420.094,9 298.745,814	12.843
9	420.094,902 298.736,348	10	420.095,046 298.731,913	4.437
11	420.095,869 298.724,197	12	420.109,227 298.724,607	13.364
13	420.111,221 298.724,625	14	420.112,228 298.731,483	6.932
15	420.113,864 298.747,976	16	420.117,452 298.773,898	26.169
17	420.118,145 298.780,77	18	420.118,968 298.787,992	7.268
19	420.119,331 298.797,927	20	420.119,47 298.809,409	11.483
21	420.118,546 298.817,655	22	420.117,857 298.822,732	5.124
23	420.113,922 298.844,204	24	420.113,903 298.844,31	0.108

Punct început	X / Y	Punct sfârșit	X / Y	Lungime segment (** (m))
2	420.095,705 298.840,719	3	420.095,499 298.823,988	16.732
4	420.095,574 298.812,98	5	420.095,759 298.794,928	18.053
6	420.095,987 298.774,772	7	420.095,169 298.758,654	16.139
8	420.094,9 298.745,814	9	420.094,902 298.736,348	9.466
10	420.095,046 298.731,913	11	420.095,869 298.724,197	7.76
12	420.109,227 298.724,607	13	420.111,221 298.724,625	1.994
14	420.112,228 298.731,483	15	420.113,864 298.747,976	16.574
16	420.117,452 298.773,898	17	420.118,145 298.780,77	6.907
18	420.118,968 298.787,992	19	420.119,331 298.797,927	9.942
20	420.119,47 298.809,409	21	420.118,546 298.817,655	8.298
22	420.117,857 298.822,732	23	420.113,922 298.844,204	21.829
24	420.113,903 298.844,31	1	420.095,629 298.843,342	18.3

\*\* Lungimile segmentelor sunt determinate în planul de proiecție Stereo 70 și sunt rotunjite la 1 milimetru.

\*\*\* Distanța dintre puncte este formată din segmente cumulate ce sunt mai mici decât valoarea 1 milimetru.





**DATE DESPRE IMOBILUL NR. 15538**

Oficiul de Cadastru și Publicitate Imobiliară DOLJ  
Biroul de Cadastru și Publicitate Imobiliară Craiova

**A. Partea I. Descrierea imobilului**

TEREN Intravilan

Adresa: Loc. Leu, Jud. Dolj, T119, P2351 2352,2351/1,2352/1,2352/2

Nr. Crt	Nr cadastral Nr. topografic	Suprafața* (mp)	Observații / Referințe
A1		Din acte: 2.651 Masurata: 2.951	Sector cadastral:13 Teren neimpregmuit;

**Construcții**

Crt	Nr cadastral Nr. topografic	Adresa	Observații / Referințe
A1.1		Loc. Leu, Jud. Dolj	Nr. niveluri:1; S. construita la sol:79 mp; CASA DE LOCUIT, CONSTRUITA DIN CARAMIDA, ACOPERITA CU TIGLA
A1.2		Loc. Leu, Jud. Dolj	Nr. niveluri:1; S. construita la sol:57 mp; CONSTRUCTIE ANEXA
A1.3		Loc. Leu, Jud. Dolj	Nr. niveluri:1; S. construita la sol:24 mp; CONSTRUCTIE ANEXA
A1.4		Loc. Leu, Jud. Dolj	Nr. niveluri:1; S. construita la sol:47 mp; CONSTRUCTIE ANEXA

**B. Partea II. Proprietari și acte**

Inscrieri privitoare la dreptul de proprietate și alte drepturi reale		Referințe
/		
Act Administrativ nr. TDP 2472, din 23/05/2004 emis de CONSILIUL JUDETEAN DOLJ (CERTIFICAT DE DECES SERIA DA NR. 500029);		
B1	Intabulare, drept de PROPRIETATE, dobandit prin Reconstituire, cota actuala 2651/2951, cota initiala 2651/2951 1) CIUCĂ FLOAREA, LIPSĂ CNP DEFUNCT:Da	A1
Act Normativ nr. LEGEA 7, din 13/03/1996 emis de GUVERNUL ROMANIEI;		
B2	Inscrierea posesiei, drept de PROPRIETATE, dobandit prin Constituire, cota actuala 300/2951, cota initiala 300/2951 1) CIUCĂ FLOAREA, LIPSĂ CNP DEFUNCT:Da	A1
B3	Intabulare, drept de PROPRIETATE, dobandit prin Lege, cota actuala 1/1, cota initiala 1/1 1) CIUCĂ FLOAREA, LIPSĂ CNP DEFUNCT:Da	A1.1, A1.2, A1.3, A1.4

**C. Partea III. SARCINI .**

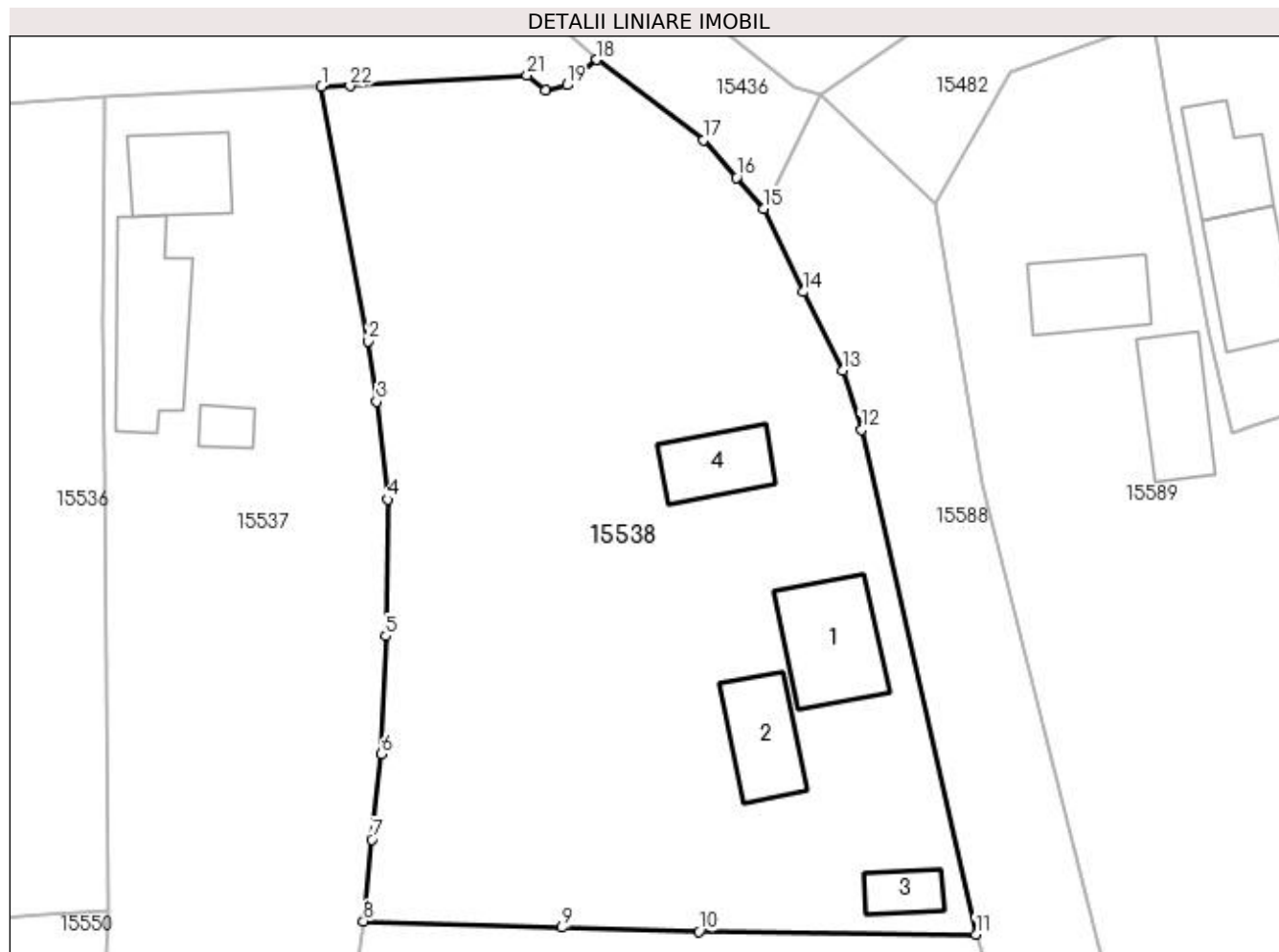
Inscrieri privind dezmembramintele dreptului de proprietate, drepturi reale de garanție și sarcini	Referințe
NU SUNT	

## Anexa Nr. 1 La Partea I

## Teren

Nr cadastral	Suprafața (mp)*	Observații / Referințe
	Din acte: 2.651 Masurata: 2.951	

\* Suprafața este determinată în planul de proiecție Stereo 70.



## Date referitoare la teren

Crt	Categorie folosință	Intravilan	Suprafața (mp)	Tarla	Parcelă	Nr. topo	Observații / Referințe
1	curți constructii	DA	833	119	2351 2352	-	
2	arabil	DA	1.279	119	2351/1	-	
3	arabil	DA	317	119	2352/1	-	
4	vie	DA	522	119	2352/2	-	

## Date referitoare la construcții

Crt	Număr	Destinație construcție	Supraf. (mp)	Situație juridică	Observații / Referințe
A1.1		construcții de locuințe	79	Cu acte	Nr. niveluri:1; S. construită la sol:79 mp; CASA DE LOCUIT, CONSTRUITA DIN CARAMIDA, ACOPERITA CU TIGLA
A1.2		construcții anexa	57	Cu acte	Nr. niveluri:1; S. construită la sol:57 mp; CONSTRUCTIE ANEXA
A1.3		construcții anexa	24	Cu acte	Nr. niveluri:1; S. construită la sol:24 mp; CONSTRUCTIE ANEXA
A1.4		construcții anexa	47	Cu acte	Nr. niveluri:1; S. construită la sol:47 mp; CONSTRUCTIE ANEXA

## Lungime Segmente

1) Valorile lungimilor segmentelor sunt obținute din proiecție în plan.

Punct început	X / Y	Punct sfârșit	X / Y	Lungime segment (** (m)
1	420.113,922 298.844,204	2	420.117,857 298.822,732	21.829
3	420.118,546 298.817,655	4	420.119,47 298.809,409	8.298
5	420.119,331 298.797,927	6	420.118,968 298.787,992	9.942
7	420.118,145 298.780,77	8	420.117,452 298.773,898	6.907
9	420.134,185 298.773,373	10	420.145,721 298.773,023	11.541
11	420.169,014 298.772,797	12	420.159,389 298.815,265	43.545
13	420.157,845 298.820,266	14	420.154,505 298.826,891	7.419
15	420.151,13 298.833,876	16	420.148,88 298.836,525	3.476
17	420.146,091 298.839,679	18	420.137,106 298.846,44	11.245
19	420.134,583 298.844,301	20	420.132,764 298.843,873	1.868
21	420.131,225 298.845,139	22	420.116,324 298.844,22	14.929

Punct început	X / Y	Punct sfârșit	X / Y	Lungime segment (** (m)
2	420.117,857 298.822,732	3	420.118,546 298.817,655	5.124
4	420.119,47 298.809,409	5	420.119,331 298.797,927	11.483
6	420.118,968 298.787,992	7	420.118,145 298.780,77	7.268
8	420.117,452 298.773,898	9	420.134,185 298.773,373	16.741
10	420.145,721 298.773,023	11	420.169,014 298.772,797	23.294
12	420.159,389 298.815,265	13	420.157,845 298.820,266	5.234
14	420.154,505 298.826,891	15	420.151,13 298.833,876	7.758
16	420.148,88 298.836,525	17	420.146,091 298.839,679	4.21
18	420.137,106 298.846,44	19	420.134,583 298.844,301	3.308
20	420.132,764 298.843,873	21	420.131,225 298.845,139	1.993
22	420.116,324 298.844,22	1	420.113,922 298.844,204	2.402

\*\* Lungimile segmentelor sunt determinate în planul de proiecție Stereo 70 și sunt rotunjite la 1 milimetru.

\*\*\* Distanța dintre puncte este formată din segmente cumulate ce sunt mai mici decât valoarea 1 milimetru.



**DATE DESPRE IMOBILUL NR. 15539**

Oficiul de Cadastru și Publicitate Imobiliară DOLJ  
Biroul de Cadastru și Publicitate Imobiliară Craiova

**A. Partea I. Descrierea imobilului**

TEREN Intravilan

Nr. CF vechi:437  
Nr. cadastral vechi:515

Adresa: Loc. Leu, Jud. Dolj, T119,, P2353, 2353/1, 2353/2

Nr. Crt	Nr cadastral Nr. topografic	Suprafața* (mp)	Observații / Referințe
A1	33279	Din acte: 3.604 Masurata: 3.827	Sector cadastral:13 Teren imprejmuit;

**Construcții**

Crt	Nr cadastral Nr. topografic	Adresa	Observații / Referințe
A1.1		Loc. Leu, Jud. Dolj, T 119, P 2353, P 2353/1, P 2353/2	Nr. niveluri:1; S. construita la sol:70 mp; CASA DE LOCUIT

**B. Partea II. Proprietari și acte**

Inscrieri privitoare la dreptul de proprietate și alte drepturi reale		Referințe
<b>192792 / 13/12/2017</b>		
Act Notarial nr. CONTRACT INTRETINERE AUT.4124, din 11/12/2017 emis de DEFTA EMIL;		
B1	Intabulare, drept de PROPRIETATE, dobandit prin Conventie, cota actuala 1/1, cota initiala 1/1 1) DUMITRU ELENA-MĂDĂLINA 2) DUMITRU FLORIN-LUCIAN	A1, A1.1
B2	Se noteaza interdictiile de instrainare si grevare 1) NEDEA GHEORGHE	A1, A1.1

**C. Partea III. SARCINI**

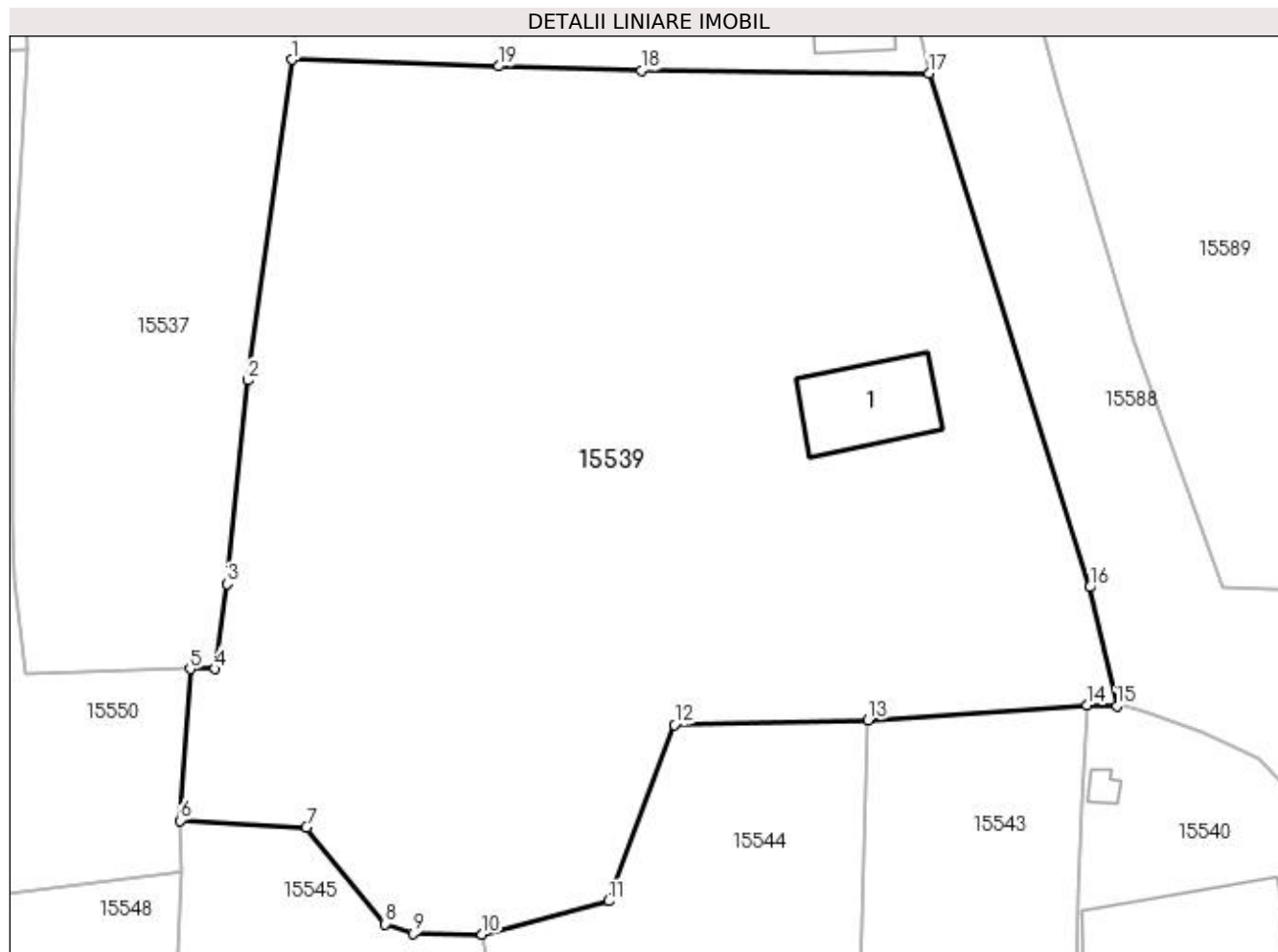
Inscrieri privind dezmembramintele dreptului de proprietate, drepturi reale de garanție și sarcini		Referințe
<b>192792 / 13/12/2017</b>		
Act Notarial nr. CONTRACT INTRETINERE AUT.4124, din 11/12/2017 emis de DEFTA EMIL;		
C1	Intabulare, drept de IPOTECA LEGALA, Valoare:0 CE ARE CA OBIECT PLATA RENTEI ÎN BANI CORESPUNZĂTOARE ÎNTREȚINERII NEEEXECUTATE 1) NEDEA GHEORGHE	A1, A1.1
C2	Intabulare, drept de UZUFRACT VIAGER, cota actuala 1/1, cota initiala 1/1 1) NEDEA GHEORGHE	A1, A1.1

## Anexa Nr. 1 La Partea I

## Teren

Nr cadastral	Suprafața (mp)*	Observații / Referințe
33279	Din acte: 3.604 Masurata: 3.827	

\* Suprafața este determinată în planul de proiecție Stereo 70.



## Date referitoare la teren

Crt	Categorie folosință	Intra vilan	Suprafața (mp)	Tarla	Parcelă	Nr. topo	Observații / Referințe
1	curți construcții	DA	851	119	2353, 2353/1, 2353/2	-	
2	arabil	DA	2.244	-	-	-	
3	vie	DA	732	-	-	-	

## Date referitoare la construcții

Crt	Număr	Destinație construcție	Supraf. (mp)	Situație juridică	Observații / Referințe
A1.1		construcții de locuințe	70	Cu acte	Nr. niveluri:1; S. construita la sol:70 mp; CASA DE LOCUIT

## Lungime Segmente

1) Valorile lungimilor segmentelor sunt obținute din proiecție în plan.

Punct început	X / Y	Punct sfârșit	X / Y	Lungime segment (** (m)
1	420.117,452 298.773,898	2	420.113,864 298.747,976	26.169

Punct început	X / Y	Punct sfârșit	X / Y	Lungime segment (** (m)
2	420.113,864 298.747,976	3	420.112,228 298.731,483	16.574
3	420.112,228 298.731,483	4	420.111,221 298.724,625	6.932
4	420.111,221 298.724,625	5	420.109,227 298.724,607	1.994
5	420.109,227 298.724,607	6	420.108,419 298.712,345	12.289
6	420.108,419 298.712,345	7	420.118,627 298.711,791	10.223
7	420.118,627 298.711,791	8	420.124,998 298.703,988	10.074
8	420.124,998 298.703,988	9	420.127,271 298.703,222	2.399
9	420.127,271 298.703,222	10	420.132,838 298.703,146	5.568
10	420.132,838 298.703,146	11	420.143,095 298.705,836	10.603
11	420.143,095 298.705,836	12	420.148,406 298.720,102	15.223
12	420.148,406 298.720,102	13	420.164,08 298.720,472	15.678
13	420.164,08 298.720,472	14	420.181,813 298.721,672	17.774
14	420.181,813 298.721,672	15	420.184,215 298.721,619	2.403
15	420.184,215 298.721,619	16	420.182,018 298.731,222	9.851
16	420.182,018 298.731,222	17	420.169,014 298.772,797	43.562
17	420.169,014 298.772,797	18	420.145,721 298.773,023	23.294
18	420.145,721 298.773,023	19	420.134,185 298.773,373	11.541
19	420.134,185 298.773,373	1	420.117,452 298.773,898	16.741

\*\* Lungimile segmentelor sunt determinate în planul de proiecție Stereo 70 și sunt rotunjite la 1 milimetru.

\*\*\* Distanța dintre puncte este formată din segmente cumulate ce sunt mai mici decât valoarea 1 milimetru.





**DATE DESPRE IMOBILUL NR. 15540**

Oficiul de Cadastru și Publicitate Imobiliară DOLJ  
Biroul de Cadastru și Publicitate Imobiliară Craiova

**A. Partea I. Descrierea imobilului**

TEREN Intravilan

Adresa: Loc. Leu, Jud. Dolj, T119, P2354,2354/1

Nr. Crt	Nr cadastral Nr. topografic	Suprafața* (mp)	Observații / Referințe
A1		Din acte: 1.540 Masurata: 1.669	Sector cadastral:13 Teren imprejmuit;

**Construcții**

Crt	Nr cadastral Nr. topografic	Adresa	Observații / Referințe
A1.1		Loc. Leu, Jud. Dolj	Nr. niveluri:1; S. construita la sol:468 mp; CASA DE LOCUIT, CONSTRUITA DIN CARAMIDA, ACOPERITA CU TIGLA
A1.2		Loc. Leu, Jud. Dolj	Nr. niveluri:1; S. construita la sol:6 mp; CONSTRUCTIE ANEXA

**B. Partea II. Proprietari și acte**

Inscrieri privitoare la dreptul de proprietate și alte drepturi reale		Referințe
/		
Act Administrativ nr. TDP 3272, din 18/04/2005 emis de CONSILIUL JUDETEAN DOLJ;		
B1	Intabulare, drept de PROPRIETATE, dobandit prin Reconstituire, cota actuala 1/1, cota initiala 1/1 1) STĂICUȘI ANGELA, LIPSĂ CNP 2) BUIA CONSTANTIN, LIPSĂ CNP 3) BUIA ELENA, LIPSĂ CNP	A1
Act Normativ nr. LEGEA 7, din 13/03/1996 emis de GUVERNUL ROMANIEI;		
B2	Intabulare, drept de PROPRIETATE, dobandit prin Lege, cota actuala 1/1, cota initiala 1/1 1) BUIA ELENA, LIPSĂ CNP 2) BUIA CONSTANTIN, LIPSĂ CNP 3) STĂICUȘI ANGELA, LIPSĂ CNP	A1.1, A1.2

**C. Partea III. SARCINI .**

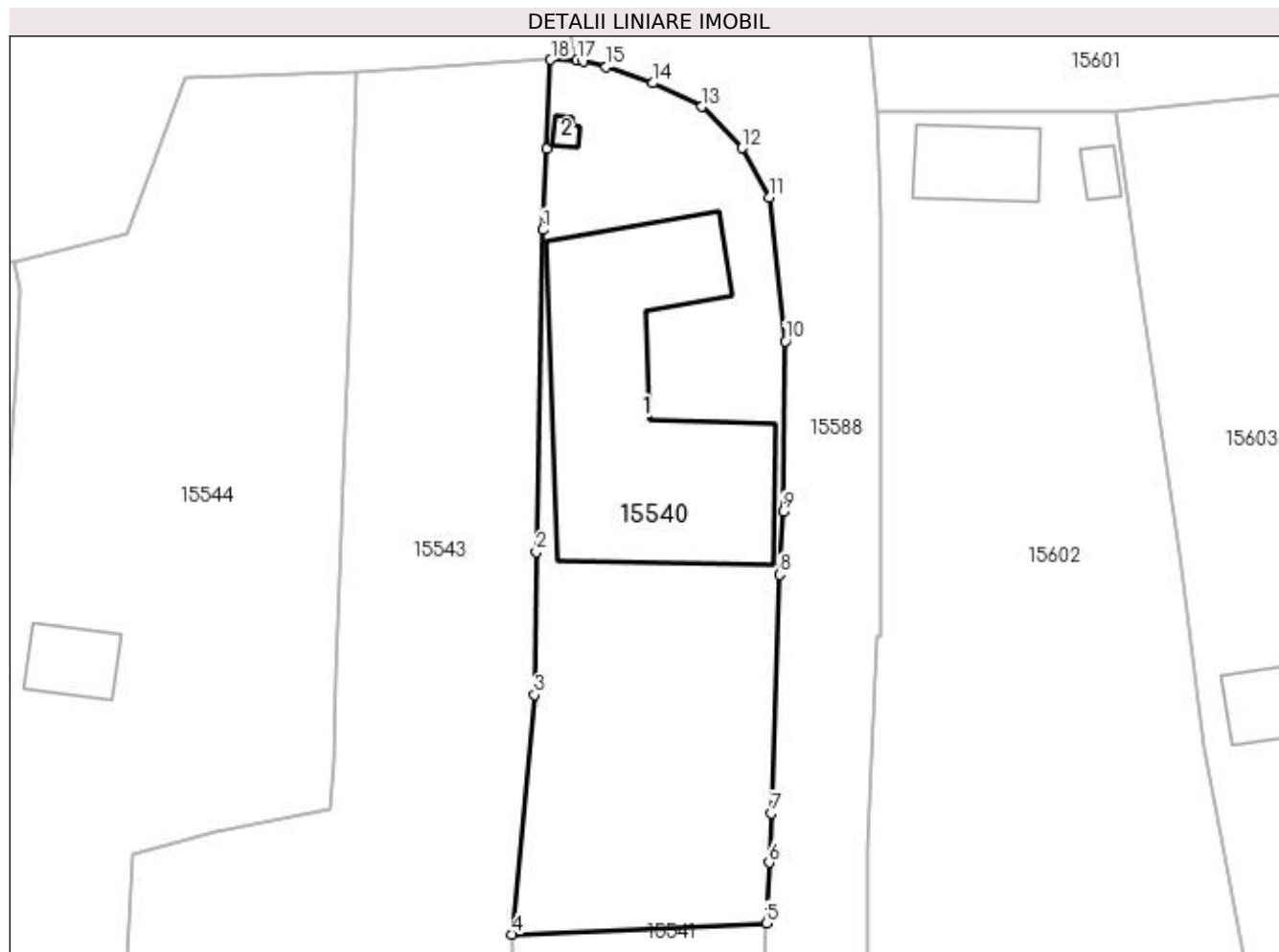
Inscrieri privind dezmembramintele dreptului de proprietate, drepturi reale de garanție și sarcini	Referințe
NU SUNT	

## Anexa Nr. 1 La Partea I

## Teren

Nr cadastral	Suprafața (mp)*	Observații / Referințe
	Din acte: 1.540	
	Masurata: 1.669	

\* Suprafața este determinată în planul de proiecție Stereo 70.



## Date referitoare la teren

Crt	Categorie folosință	Intravilan	Suprafața (mp)	Tarla	Parcelă	Nr. topo	Observații / Referințe
1	curți constructii	DA	942	119	2354	-	
2	vie	DA	727	119	2354/1	-	

## Date referitoare la construcții

Crt	Număr	Destinație construcție	Supraf. (mp)	Situație juridică	Observații / Referințe
A1.1		construcții de locuințe	468	Cu acte	Nr. niveluri:1; S. construita la sol:468 mp; CASA DE LOCUIT, CONSTRUITA DIN CARAMIDA, ACOPERITA CU TIGLA
A1.2		construcții anexa	6	Cu acte	Nr. niveluri:1; S. construita la sol:6 mp; CONSTRUCTIE ANEXA

## Lungime Segmente

1) Valorile lungimilor segmentelor sunt obținute din proiecție în plan.

Punct început	X / Y	Punct sfârșit	X / Y	Lungime segment (** (m)
1	420.181,111 298.706,13	2	420.180,507 298.676,708	29.428

Punct început	X / Y	Punct sfârșit	X / Y	Lungime segment (** (m)
2	420.180,507 298.676,708	3	420.180,338 298.663,686	13.023
3	420.180,338 298.663,686	4	420.178,266 298.641,81	21.974
4	420.178,266 298.641,81	5	420.201,534 298.642,83	23.29
5	420.201,534 298.642,83	6	420.201,762 298.648,354	5.529
6	420.201,762 298.648,354	7	420.201,928 298.652,872	4.521
7	420.201,928 298.652,872	8	420.202,714 298.674,647	21.789
8	420.202,714 298.674,647	9	420.203,042 298.680,383	5.745
9	420.203,042 298.680,383	10	420.203,248 298.695,978	15.596
10	420.203,248 298.695,978	11	420.201,744 298.709,099	13.207
11	420.201,744 298.709,099	12	420.199,284 298.713,612	5.14
12	420.199,284 298.713,612	13	420.195,606 298.717,383	5.268
13	420.195,606 298.717,383	14	420.191,119 298.719,538	4.978
14	420.191,119 298.719,538	15	420.186,894 298.721,01	4.474
15	420.186,894 298.721,01	16	420.184,828 298.721,572	2.141
16	420.184,828 298.721,572	17	420.184,215 298.721,619	0.615
17	420.184,215 298.721,619	18	420.181,813 298.721,672	2.403
18	420.181,813 298.721,672	19	420.181,429 298.713,51	8.171
19	420.181,429 298.713,51	1	420.181,111 298.706,13	7.387

\*\* Lungimile segmentelor sunt determinate în planul de proiecție Stereo 70 și sunt rotunjite la 1 milimetru.

\*\*\* Distanța dintre puncte este formată din segmente cumulate ce sunt mai mici decât valoarea 1 milimetru.



**DATE DESPRE IMOBILUL NR. 15541**

Oficiul de Cadastru și Publicitate Imobiliară DOLJ  
Biroul de Cadastru și Publicitate Imobiliară Craiova

**A. Partea I. Descrierea imobilului**

TEREN Intravilan

Nr. CF vechi:450  
Nr. cadastral vechi:531

Adresa: Loc. Leu, Jud. Dolj

Nr. Crt	Nr cadastral Nr. topografic	Suprafața* (mp)	Observații / Referințe
A1	34148	Din acte: 770 Masurata: 813	Sector cadastral:13 Teren imprejmuit;

**Construcții**

Crt	Nr cadastral Nr. topografic	Adresa	Observații / Referințe
A1.1		Loc. Leu, Jud. Dolj, nr 380 (T 119, P 2355)	Nr. niveluri:1; S. construita la sol:44 mp; locuinta
A1.2		Loc. Leu, Jud. Dolj, nr 380 (T 119, P 2355)	Nr. niveluri:1; S. construita la sol:38 mp; anexa

**B. Partea II. Proprietari și acte**

Inscrieri privitoare la dreptul de proprietate și alte drepturi reale		Referințe
<b>75562 / 20/11/2007</b>		
Act Notarial nr. 9062, din 19/11/2007 emis de NP TUDOR MD;		
B1	Intabulare, drept de PROPRIETATE, dobandit prin Conventie, cota actuala 1/2, cota initiala 1/2 1) TEODOR CERASELLA NICOLETA, LIPSĂ CNP	A1, A1.1, A1.2
<b>33970 / 13/05/2008</b>		
Act Notarial nr. AUT 3321, din 12/05/2008 emis de NP FLORICEL MM;		
B2	Intabulare, drept de PROPRIETATE, dobandit prin Conventie, cota actuala 1/2, cota initiala 1/2 1) NASTASIE NICOLAE, necasatorit	A1, A1.1, A1.2

**C. Partea III. SARCINI .**

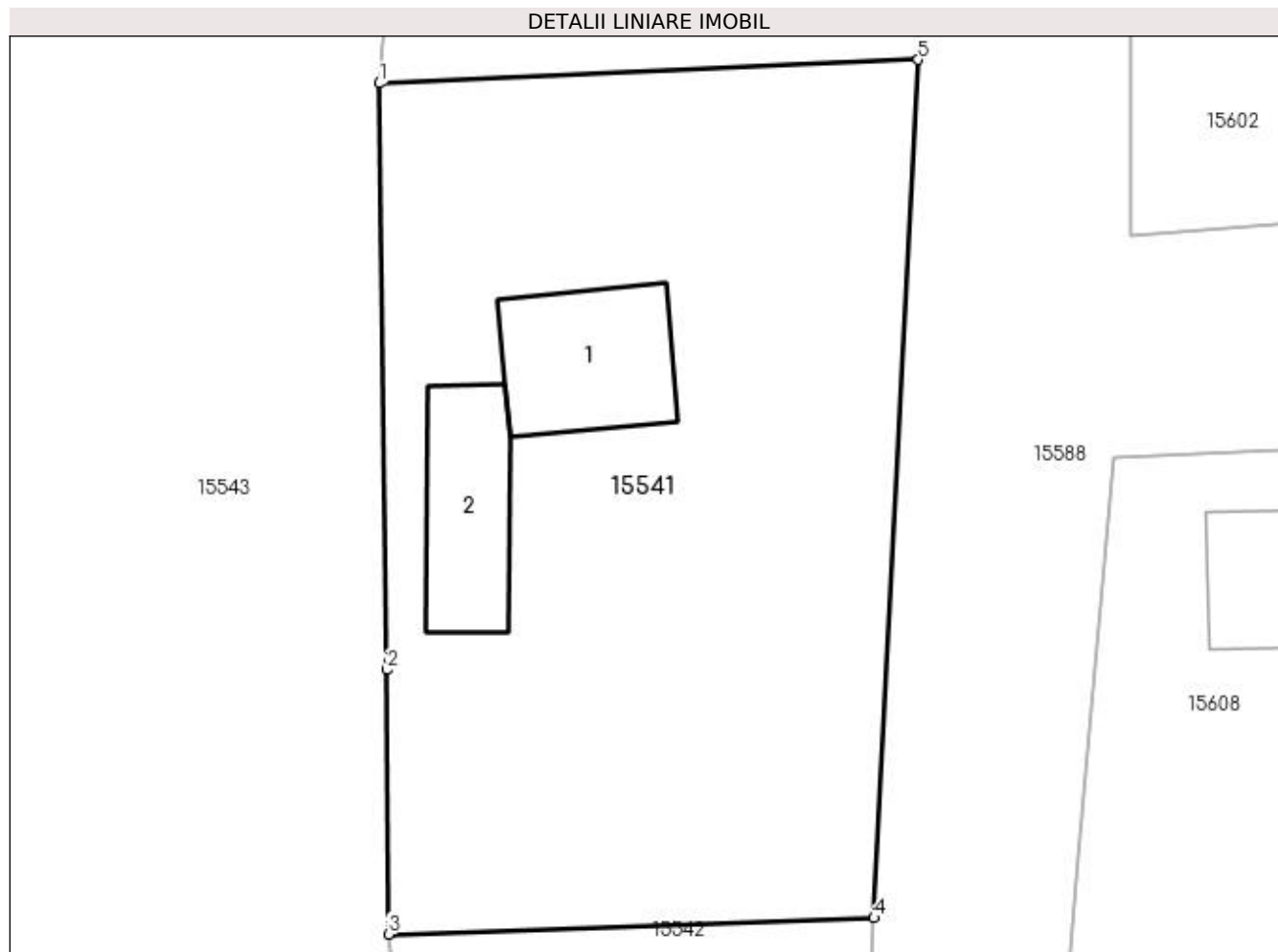
Inscrieri privind dezmembramintele dreptului de proprietate, drepturi reale de garanție și sarcini	Referințe
NU SUNT	

## Anexa Nr. 1 La Partea I

## Teren

Nr cadastral	Suprafața (mp)*	Observații / Referințe
34148	Din acte: 770 Masurata: 813	

\* Suprafața este determinată în planul de proiecție Stereo 70.



## Date referitoare la teren

Crt	Categorie folosință	Intra vilan	Suprafața (mp)	Tarla	Parcelă	Nr. topo	Observații / Referințe
1	curți constructii	DA	813	-	-	-	

## Date referitoare la construcții

Crt	Număr	Destinație construcție	Supraf. (mp)	Situație juridică	Observații / Referințe
A1.1		construcții de locuințe	44	Cu acte	Nr. niveluri:1; S. construita la sol:44 mp; locuinta
A1.2		construcții anexa	38	Cu acte	Nr. niveluri:1; S. construita la sol:38 mp; anexa

## Lungime Segmente

1) Valorile lungimilor segmentelor sunt obținute din proiecție în plan.

Punct început	X / Y	Punct sfârșit	X / Y	Lungime segment (** (m)
1	420.178,266 298.641,81	2	420.178,615 298.616,502	25.31
2	420.178,615 298.616,502	3	420.178,67 298.605,097	11.405
3	420.178,67 298.605,097	4	420.199,628 298.605,801	20.97

Punct început	X / Y	Punct sfârșit	X / Y	Lungime segment (** (m)
4	420.199,628 298.605,801	5	420.201,534 298.642,83	37.078
5	420.201,534 298.642,83	1	420.178,266 298.641,81	23.29

\*\* Lungimile segmentelor sunt determinate în planul de proiecție Stereo 70 și sunt rotunjite la 1 milimetru.

\*\*\* Distanța dintre puncte este formată din segmente cumulate ce sunt mai mici decât valoarea 1 milimetru.





**DATE DESPRE IMOBILUL NR. 15542**

Oficiul de Cadastru și Publicitate Imobiliară DOLJ  
Biroul de Cadastru și Publicitate Imobiliară Craiova

**A. Partea I. Descrierea imobilului**

TEREN Intravilan

Adresa: Loc. Leu, Nr. 381, Jud. Dolj, T119, P2333

Nr. Crt	Nr cadastral Nr. topografic	Suprafața* (mp)	Observații / Referințe
A1		Din acte: 839 Masurata: 794	Sector cadastral:13 Teren neimpregmuit;

**Construcții**

Crt	Nr cadastral Nr. topografic	Adresa	Observații / Referințe
A1.1		Loc. Leu, Jud. Dolj	Nr. niveluri:2; S. construita la sol:50 mp; CASA DE LOCUIT, CONSTRUITA DIN CARAMIDA, ACOPERITA CU TIGLA
A1.2		Loc. Leu, Jud. Dolj	Nr. niveluri:1; S. construita la sol:47 mp; CONSTRUCTIE ANEXA
A1.3		Loc. Leu, Jud. Dolj	Nr. niveluri:1; S. construita la sol:36 mp; CONSTRUCTIE ANEXA

**B. Partea II. Proprietari și acte**

Inscrieri privitoare la dreptul de proprietate și alte drepturi reale		Referințe
/		
Act Administrativ nr. TDP 1443-44813, din 08/09/1997 emis de CONSILIUL JUDETEAN DOLJ;		
B1	Intabulare, drept de PROPRIETATE, dobandit prin Reconstituire, cota actuala 1/1, cota initiala 1/1 1) <b>BUIA MARIN</b> , LIPSĂ CNP	A1
Act Normativ nr. LEGEA 7, din 13/03/1996 emis de GUVERNUL ROMANIEI;		
B2	Intabulare, drept de PROPRIETATE, dobandit prin Lege, cota actuala 1/1, cota initiala 1/1 1) <b>BUIA MARIN</b> , LIPSĂ CNP	A1.1, A1.2, A1.3

**C. Partea III. SARCINI .**

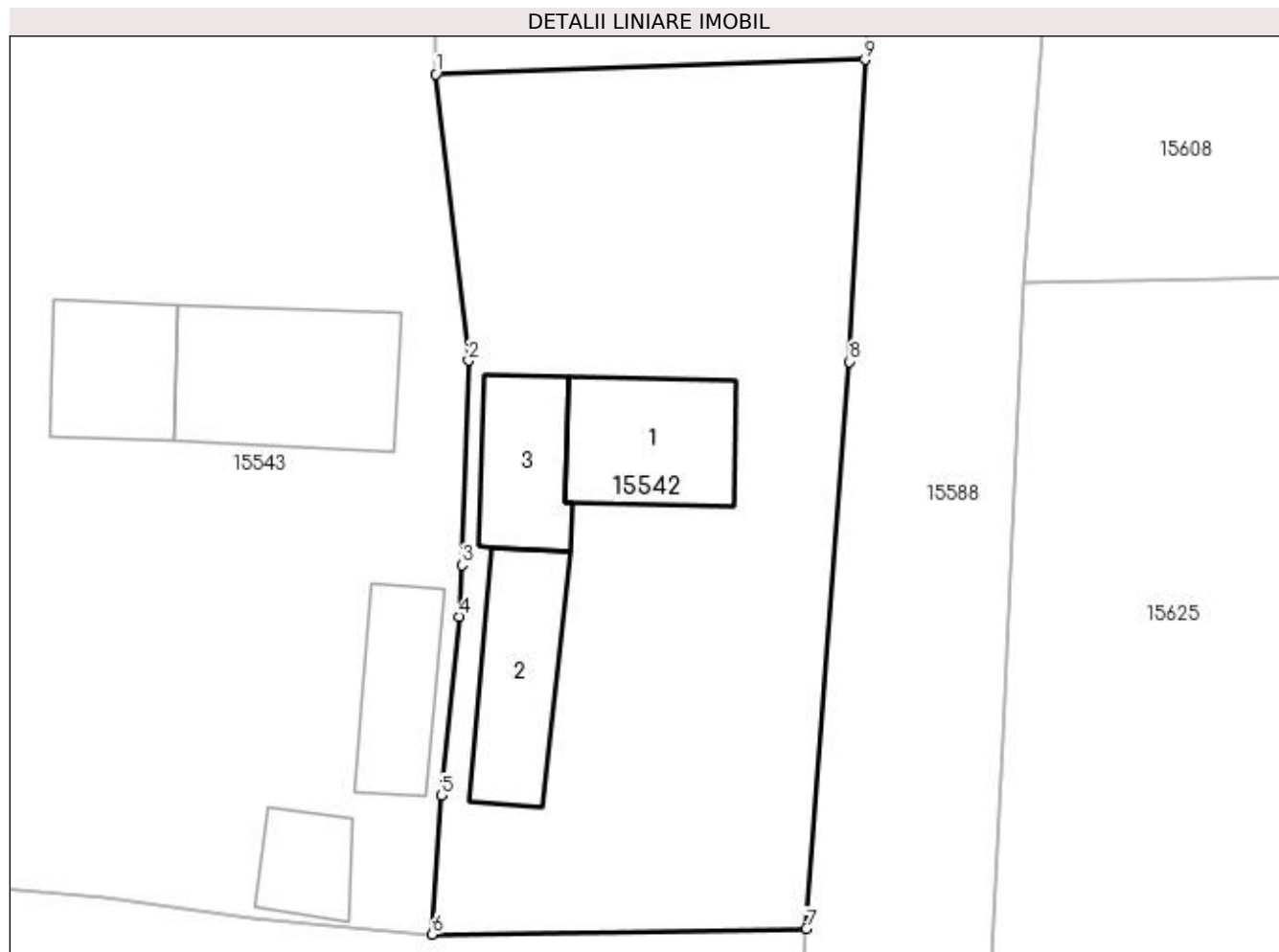
Inscrieri privind dezmembramintele dreptului de proprietate, drepturi reale de garanție și sarcini	Referințe
NU SUNT	

## Anexa Nr. 1 La Partea I

## Teren

Nr cadastral	Suprafața (mp)*	Observații / Referințe
	Din acte: 839 Masurata: 794	

\* Suprafața este determinată în planul de proiecție Stereo 70.



## Date referitoare la teren

Crt	Categorie folosință	Intra vilan	Suprafața (mp)	Tarla	Parcelă	Nr. topo	Observații / Referințe
1	curți constructii	DA	794	119	2333	-	

## Date referitoare la construcții

Crt	Număr	Destinație construcție	Supraf. (mp)	Situație juridică	Observații / Referințe
A1.1		construcții de locuințe	50	Cu acte	Nr. niveluri:2; S. construita la sol:50 mp; CASA DE LOCUIT, CONSTRUITA DIN CARAMIDA, ACOPERITA CU TIGLA
A1.2		construcții anexa	47	Cu acte	Nr. niveluri:1; S. construita la sol:47 mp; CONSTRUCTIE ANEXA
A1.3		construcții anexa	36	Cu acte	Nr. niveluri:1; S. construita la sol:36 mp; CONSTRUCTIE ANEXA

## Lungime Segmente

1) Valorile lungimilor segmentelor sunt obținute din proiecție în plan.

Punct început	X / Y	Punct sfârșit	X / Y	Lungime segment (** (m)
1	420.178,67 298.605,097	2	420.180,265 298.591,116	14.072

Punct început	X / Y	Punct sfârșit	X / Y	Lungime segment (** (m)
2	420.180,265 298.591,116	3	420.179,944 298.581,124	9.997
3	420.179,944 298.581,124	4	420.179,818 298.578,6	2.527
4	420.179,818 298.578,6	5	420.178,923 298.569,874	8.772
5	420.178,923 298.569,874	6	420.178,486 298.563,092	6.796
6	420.178,486 298.563,092	7	420.196,748 298.563,35	18.264
7	420.196,748 298.563,35	8	420.198,871 298.591,056	27.787
8	420.198,871 298.591,056	9	420.199,628 298.605,801	14.765
9	420.199,628 298.605,801	1	420.178,67 298.605,097	20.97

\*\* Lungimile segmentelor sunt determinate în planul de proiecție Stereo 70 și sunt rotunjite la 1 milimetru.

\*\*\* Distanța dintre puncte este formată din segmente cumulate ce sunt mai mici decât valoarea 1 milimetru.



**DATE DESPRE IMOBILUL NR. 15543**

Oficiul de Cadastru și Publicitate Imobiliară DOLJ  
Biroul de Cadastru și Publicitate Imobiliară Craiova

**A. Partea I. Descrierea imobilului**

TEREN Intravilan

Adresa: Loc. Leu, Nr. 341, Jud. Dolj, T119, P2334,2334/1

Nr. Crt	Nr cadastral Nr. topografic	Suprafața* (mp)	Observații / Referințe
A1		Din acte: 5.574 Masurata: 5.474	Sector cadastral:13 Teren neimpregmuit;

**Construcții**

Crt	Nr cadastral Nr. topografic	Adresa	Observații / Referințe
A1.1		Loc. Leu, Jud. Dolj	Nr. niveluri:2; S. construita la sol:73 mp; CASA DE LOCUIT, CONSTRUITA DIN CARAMIDA, ACOPERITA CU TABLA
A1.2		Loc. Leu, Jud. Dolj	Nr. niveluri:1; S. construita la sol:83 mp; CONSTRUCTIE ANEXA
A1.3		Loc. Leu, Jud. Dolj	Nr. niveluri:1; S. construita la sol:40 mp; CONSTRUCTIE ANEXA
A1.4		Loc. Leu, Jud. Dolj	Nr. niveluri:1; S. construita la sol:36 mp; CONSTRUCTIE ANEXA
A1.5		Loc. Leu, Jud. Dolj	Nr. niveluri:1; S. construita la sol:22 mp; CONSTRUCTIE ANEXA

**B. Partea II. Proprietari și acte**

Inscrieri privitoare la dreptul de proprietate și alte drepturi reale	Referințe
/	
Act Notarial nr. CM 23, din 28/02/2006 emis de NP PANA MONICA;	
B1	A1, A1.1, A1.2
Intabulare, drept de PROPRIETATE, dobandit prin Succesiune, cota actuala 1/1, cota initiala 1/1 1) <b>BUIA ILIE</b>	
Act Normativ nr. LEGEA 7, din 13/03/1996 emis de GUVERNUL ROMANIEI;	
B2	A1.3, A1.4, A1.5
Intabulare, drept de PROPRIETATE, dobandit prin Lege, cota actuala 1/1, cota initiala 1/1 1) <b>BUIA ILIE</b>	

**C. Partea III. SARCINI .**

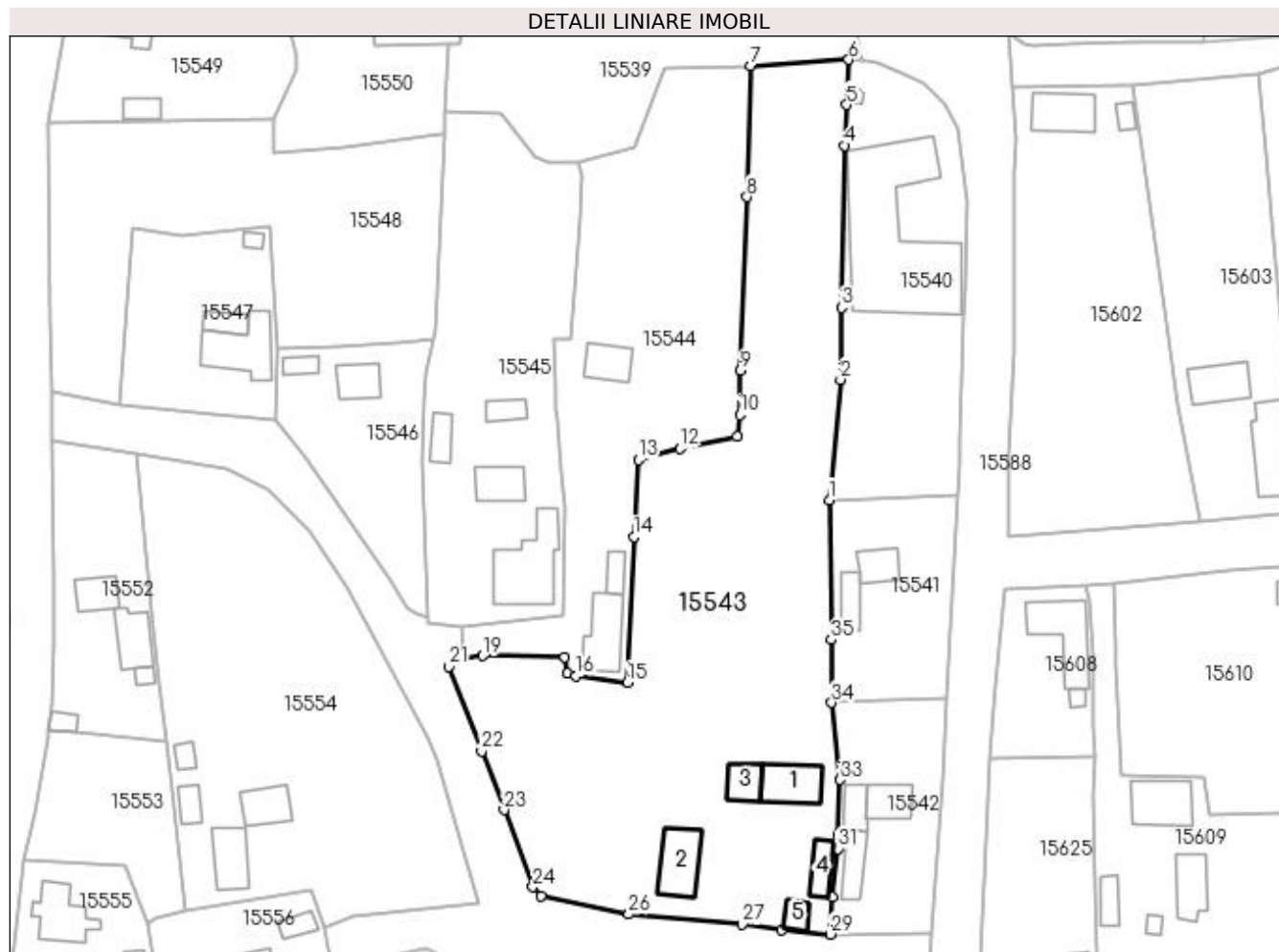
Inscrieri privind dezmembramintele dreptului de proprietate, drepturi reale de garanție și sarcini	Referințe
NU SUNT	

## Anexa Nr. 1 La Partea I

## Teren

Nr cadastral	Suprafața (mp)*	Observații / Referințe
	Din acte: 5.574 Masurata: 5.474	

\* Suprafața este determinată în planul de proiecție Stereo 70.



## Date referitoare la teren

Crt	Categorie folosință	Intra vilan	Suprafața (mp)	Tarla	Parcelă	Nr. topo	Observații / Referințe
1	curți construcții	DA	1.302	119	2334	-	
2	vie	DA	675	119	2334	-	
3	arabil	DA	3.497	119	2334/1	-	

## Date referitoare la construcții

Crt	Număr	Destinație construcție	Supraf. (mp)	Situație juridică	Observații / Referințe
A1.1		construcții de locuințe	73	Cu acte	Nr. niveluri:2; S. construita la sol:73 mp; CASA DE LOCUIT, CONSTRUITA DIN CARAMIDA, ACOPERITA CU TABLA
A1.2		construcții anexa	83	Cu acte	Nr. niveluri:1; S. construita la sol:83 mp; CONSTRUCTIE ANEXA
A1.3		construcții anexa	40	Cu acte	Nr. niveluri:1; S. construita la sol:40 mp; CONSTRUCTIE ANEXA
A1.4		construcții anexa	36	Cu acte	Nr. niveluri:1; S. construita la sol:36 mp; CONSTRUCTIE ANEXA
A1.5		construcții anexa	22	Cu acte	Nr. niveluri:1; S. construita la sol:22 mp; CONSTRUCTIE ANEXA

## Lungime Segmente

1) Valorile lungimilor segmentelor sunt obținute din proiecție în plan.

Punct început	X / Y	Punct sfârșit	X / Y	Lungime segment (** (m)
1	420.178,266 298.641,81	2	420.180,338 298.663,686	21.974
3	420.180,507 298.676,708	4	420.181,111 298.706,13	29.428
5	420.181,429 298.713,51	6	420.181,813 298.721,672	8.171
7	420.164,08 298.720,472	8	420.163,368 298.696,809	23.674
9	420.162,151 298.665,285	10	420.162,058 298.657,309	7.977
11	420.161,614 298.653,311	12	420.151,159 298.651,197	10.667
13	420.143,663 298.649,12	14	420.142,804 298.635,141	14.005
15	420.141,699 298.608,746	16	420.132,356 298.609,966	9.422
17	420.130,804 298.610,356	18	420.130,343 298.613,394	3.073
19	420.115,441 298.613,623	20	420.111,932 298.613,062	3.554
21	420.109,229 298.611,597	22	420.115,208 298.596,323	16.403
23	420.119,314 298.585,634	24	420.124,525 298.571,652	14.921
25	420.125,989 298.570,087	26	420.141,936 298.566,732	16.296
27	420.162,489 298.564,892	28	420.169,643 298.563,875	7.226
29	420.178,486 298.563,092	30	420.178,923 298.569,874	6.796
31	420.179,818 298.578,6	32	420.179,944 298.581,124	2.527
33	420.180,265 298.591,116	34	420.178,67 298.605,097	14.072
35	420.178,615 298.616,502	1	420.178,266 298.641,81	25.31

Punct început	X / Y	Punct sfârșit	X / Y	Lungime segment (** (m)
2	420.180,338 298.663,686	3	420.180,507 298.676,708	13.023
4	420.181,111 298.706,13	5	420.181,429 298.713,51	7.387
6	420.181,813 298.721,672	7	420.164,08 298.720,472	17.774
8	420.163,368 298.696,809	9	420.162,151 298.665,285	31.547
10	420.162,058 298.657,309	11	420.161,614 298.653,311	4.023
12	420.151,159 298.651,197	13	420.143,663 298.649,12	7.778
14	420.142,804 298.635,141	15	420.141,699 298.608,746	26.418
16	420.132,356 298.609,966	17	420.130,804 298.610,356	1.6
18	420.130,343 298.613,394	19	420.115,441 298.613,623	14.904
20	420.111,932 298.613,062	21	420.109,229 298.611,597	3.074
22	420.115,208 298.596,323	23	420.119,314 298.585,634	11.451
24	420.124,525 298.571,652	25	420.125,989 298.570,087	2.143
26	420.141,936 298.566,732	27	420.162,489 298.564,892	20.635
28	420.169,643 298.563,875	29	420.178,486 298.563,092	8.878
30	420.178,923 298.569,874	31	420.179,818 298.578,6	8.772
32	420.179,944 298.581,124	33	420.180,265 298.591,116	9.997
34	420.178,67 298.605,097	35	420.178,615 298.616,502	11.405

\*\* Lungimile segmentelor sunt determinate în planul de proiecție Stereo 70 și sunt rotunjite la 1 milimetru.

\*\*\* Distanța dintre puncte este formată din segmente cumulate ce sunt mai mici decât valoarea 1 milimetru.





**DATE DESPRE IMOBILUL NR. 15544**

Oficiul de Cadastru și Publicitate Imobiliară DOLJ  
Biroul de Cadastru și Publicitate Imobiliară Craiova

**A. Partea I. Descrierea imobilului**

TEREN Intravilan

Adresa: Loc. Leu, Nr. 342, Jud. Dolj, T119, P2335,2335/1,2335/2

Nr. Crt	Nr cadastral Nr. topografic	Suprafața* (mp)	Observații / Referințe
A1		Din acte: 2.598 Masurata: 2.605	Sector cadastral:13 Teren imprejmuit;

**Construcții**

Crt	Nr cadastral Nr. topografic	Adresa	Observații / Referințe
A1.1		Loc. Leu, Jud. Dolj	Nr. niveluri:1; S. construita la sol:86 mp; CASA DE LOCUIT, CONSTRUITA DIN CARAMIDA, ACOPERITA CU TIGLA
A1.2		Loc. Leu, Jud. Dolj	Nr. niveluri:1; S. construita la sol:24 mp; CONSTRUCTIE ANEXA
A1.3		Loc. Leu, Jud. Dolj	Nr. niveluri:1; S. construita la sol:49 mp; CONSTRUCTIE ANEXA

**B. Partea II. Proprietari și acte**

Inscrieri privitoare la dreptul de proprietate și alte drepturi reale		Referințe
/		
Act Administrativ nr. TDP 2701, din 15/03/2004 emis de CONSILIUL JUDETEAN DOLJ (CERTIFICAT DE DECES SERIA DR NR. 278238);		
B1	Intabulare, drept de PROPRIETATE, dobandit prin Reconstituire, cota actuala 1/1, cota initiala 1/1 1) <b>BUIA SEVASTITA</b> DEFUNCT:Da	A1
Act Normativ nr. LEGEA 7, din 13/03/1996 emis de GUVERNUL ROMANIEI;		
B2	Intabulare, drept de PROPRIETATE, dobandit prin Lege, cota actuala 1/1, cota initiala 1/1 1) <b>BUIA SEVASTITA</b> DEFUNCT:Da	A1.1, A1.2, A1.3

**C. Partea III. SARCINI .**

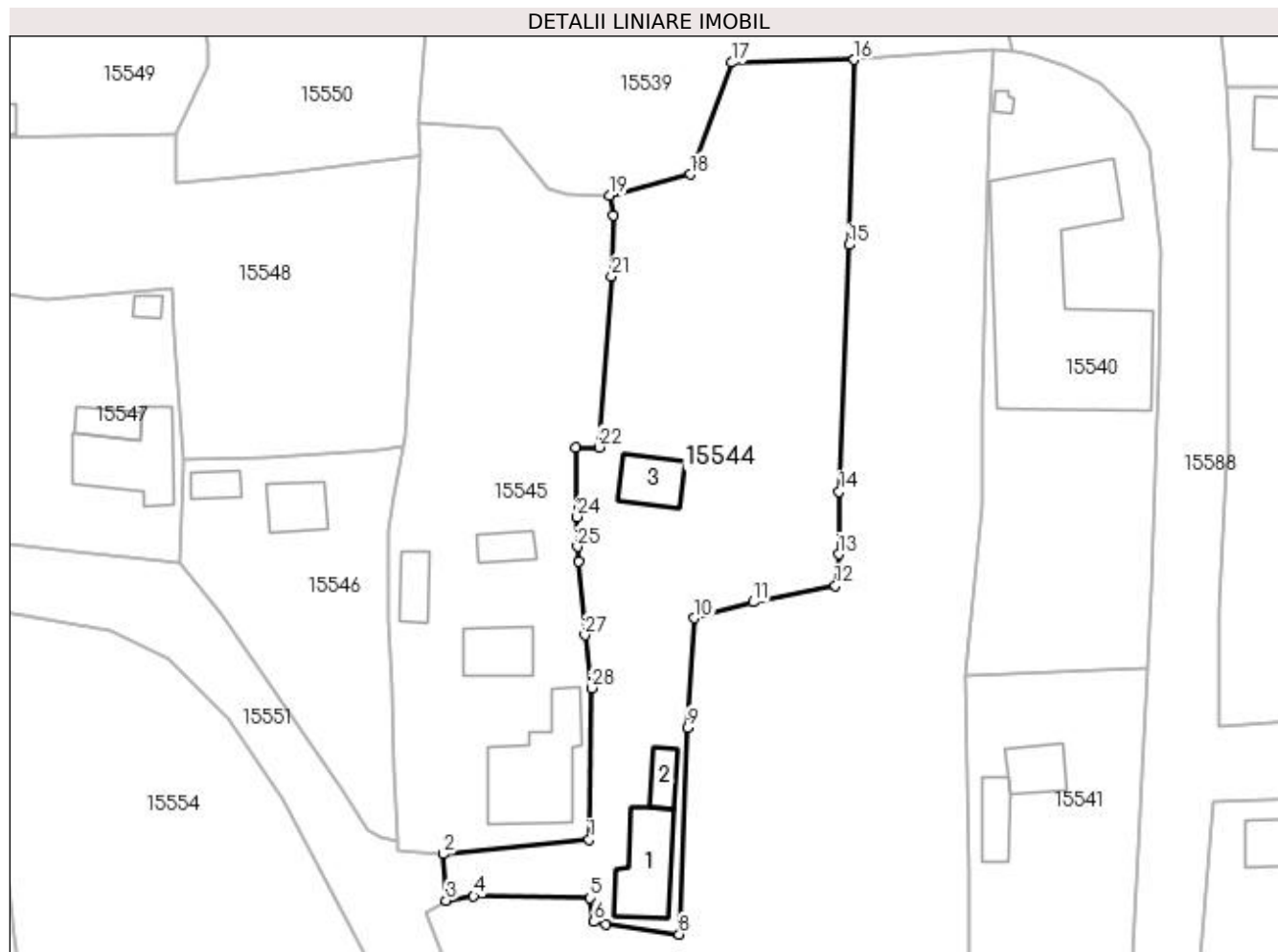
Inscrieri privind dezmembramintele dreptului de proprietate, drepturi reale de garanție și sarcini	Referințe
NU SUNT	

## Anexa Nr. 1 La Partea I

## Teren

Nr cadastral	Suprafața (mp)*	Observații / Referințe
	Din acte: 2.598 Masurata: 2.605	

\* Suprafața este determinată în planul de proiecție Stereo 70.



## Date referitoare la teren

Crt	Categorie folosință	Intravilan	Suprafața (mp)	Tarla	Parcelă	Nr. topo	Observații / Referințe
1	curți construcții	DA	936	119	2335	-	
2	arabil	DA	1.436	119	2335/1	-	
3	vie	DA	233	119	2335/2	-	

## Date referitoare la construcții

Crt	Număr	Destinație construcție	Supraf. (mp)	Situație juridică	Observații / Referințe
A1.1		construcții de locuințe	86	Cu acte	Nr. niveluri:1; S. construita la sol:86 mp; CASA DE LOCUIT, CONSTRUITA DIN CARAMIDA, ACOPERITA CU TIGLA
A1.2		construcții anexa	24	Cu acte	Nr. niveluri:1; S. construita la sol:24 mp; CONSTRUCTIE ANEXA
A1.3		construcții anexa	49	Cu acte	Nr. niveluri:1; S. construita la sol:49 mp; CONSTRUCTIE ANEXA

## Lungime Segmente

1) Valorile lungimilor segmentelor sunt obținute din proiecție în plan.

Punct început	X / Y	Punct sfârșit	X / Y	Lungime segment (** (m))	Punct început	X / Y	Punct sfârșit	X / Y	Lungime segment (** (m))
---------------	-------	---------------	-------	--------------------------	---------------	-------	---------------	-------	--------------------------

Punct început	X / Y	Punct sfârșit	X / Y	Lungime segment (** (m)
1	420.130,179 298.620,863	2	420.111,496 298.618,995	18.776
3	420.111,932 298.613,062	4	420.115,441 298.613,623	3.554
5	420.130,343 298.613,394	6	420.130,804 298.610,356	3.073
7	420.132,356 298.609,966	8	420.141,699 298.608,746	9.422
9	420.142,804 298.635,141	10	420.143,663 298.649,12	14.005
11	420.151,159 298.651,197	12	420.161,614 298.653,311	10.667
13	420.162,058 298.657,309	14	420.162,151 298.665,285	7.977
15	420.163,368 298.696,809	16	420.164,08 298.720,472	23.674
17	420.148,406 298.720,102	18	420.143,095 298.705,836	15.223
19	420.132,838 298.703,146	20	420.133,262 298.700,572	2.609
21	420.133,041 298.692,82	22	420.131,493 298.670,949	21.926
23	420.128,436 298.670,967	24	420.128,645 298.662,073	8.896
25	420.128,695 298.658,27	26	420.128,82 298.656,328	1.946
27	420.129,66 298.646,958	28	420.130,472 298.640,202	6.805

Punct început	X / Y	Punct sfârșit	X / Y	Lungime segment (** (m)
2	420.111,496 298.618,995	3	420.111,932 298.613,062	5.949
4	420.115,441 298.613,623	5	420.130,343 298.613,394	14.904
6	420.130,804 298.610,356	7	420.132,356 298.609,966	1.6
8	420.141,699 298.608,746	9	420.142,804 298.635,141	26.418
10	420.143,663 298.649,12	11	420.151,159 298.651,197	7.778
12	420.161,614 298.653,311	13	420.162,058 298.657,309	4.023
14	420.162,151 298.665,285	15	420.163,368 298.696,809	31.547
16	420.164,08 298.720,472	17	420.148,406 298.720,102	15.678
18	420.143,095 298.705,836	19	420.132,838 298.703,146	10.603
20	420.133,262 298.700,572	21	420.133,041 298.692,82	7.755
22	420.131,493 298.670,949	23	420.128,436 298.670,967	3.057
24	420.128,645 298.662,073	25	420.128,695 298.658,27	3.803
26	420.128,82 298.656,328	27	420.129,66 298.646,958	9.408
28	420.130,472 298.640,202	1	420.130,179 298.620,863	19.341

\*\* Lungimile segmentelor sunt determinate în planul de proiecție Stereo 70 și sunt rotunjite la 1 milimetru.

\*\*\* Distanța dintre puncte este formată din segmente cumulate ce sunt mai mici decât valoarea 1 milimetru.





## DATE DESPRE IMOBILUL NR. 15545

Oficiul de Cadastru și Publicitate Imobiliară DOLJ  
Biroul de Cadastru și Publicitate Imobiliară Craiova

## A. Partea I. Descrierea imobilului

TEREN Intravilan

Adresa: Loc. Leu, Nr. 343, Jud. Dolj, T119, P2336,2336/1

Nr. Crt	Nr cadastral Nr. topografic	Suprafața* (mp)	Observații / Referințe
A1		Din acte: 1.948 Masurata: 2.184	Sector cadastral:13 Teren imprejmuit;

## Construcții

Crt	Nr cadastral Nr. topografic	Adresa	Observații / Referințe
A1.1		Loc. Leu, Jud. Dolj	Nr. niveluri:1; S. construita la sol:140 mp; CASA DE LOCUIT, CONSTRUITA DIN CARAMIDA, ACOPERITA CU TABLA
A1.2		Loc. Leu, Jud. Dolj	Nr. niveluri:1; S. construita la sol:54 mp; CASA DE LOCUIT, CONSTRUITA DIN CARAMIDA, ACOPERITA CU TIGLA
A1.3		Loc. Leu, Jud. Dolj	Nr. niveluri:1; S. construita la sol:32 mp; CONSTRUCTIE ANEXA
A1.4		Loc. Leu, Jud. Dolj	Nr. niveluri:1; S. construita la sol:26 mp; CONSTRUCTIE ANEXA

## B. Partea II. Proprietari și acte

Inscrieri privitoare la dreptul de proprietate și alte drepturi reale		Referințe
/		
Act Administrativ nr. TDP 3593, din 29/08/2006 emis de CONSILIUL JUDETEAN DOLJ;		
B1	Intabulare, drept de PROPRIETATE, dobandit prin Reconstituire, cota actuala 1/1, cota initiala 1/1 1) <b>BUIA IOANA, LIPSĂ CNP</b>	A1
Act Notarial nr. CM 693, din 05/04/1989 emis de NOTARIATUL DE STAT JUDETEAN DOLJ;		
B2	Intabulare, drept de PROPRIETATE, dobandit prin Succesiune, cota actuala 3/16, cota initiala 3/16 1) <b>BUIA BOGDAN-GABRIEL</b>	A1.2, A1.3, A1.4
Act Notarial nr. CM 32, din 29/01/1996 emis de NOTARIATUL DE STAT JUDETEAN DOLJ;		
B3	Intabulare, drept de PROPRIETATE, dobandit prin Succesiune, cota actuala 10/16, cota initiala 10/16 1) <b>BUIA BOGDAN-GABRIEL</b>	A1.2, A1.3, A1.4
Act Notarial nr. CVC 894, din 12/04/2002 emis de NP FLORIAN TONE;		
B4	Intabulare, drept de PROPRIETATE, dobandit prin Conventie, cota actuala 3/16, cota initiala 3/16 1) <b>BUIA BOGDAN-GABRIEL</b>	A1.2, A1.3, A1.4
Act Normativ nr. LEGEA 7, din 13/03/1996 emis de GUVERNUL ROMANIEI;		
B5	Intabulare, drept de PROPRIETATE, dobandit prin Lege, cota actuala 1/1, cota initiala 1/1 1) <b>BUIA IOANA, LIPSĂ CNP</b>	A1.1

## C. Partea III. SARCINI .

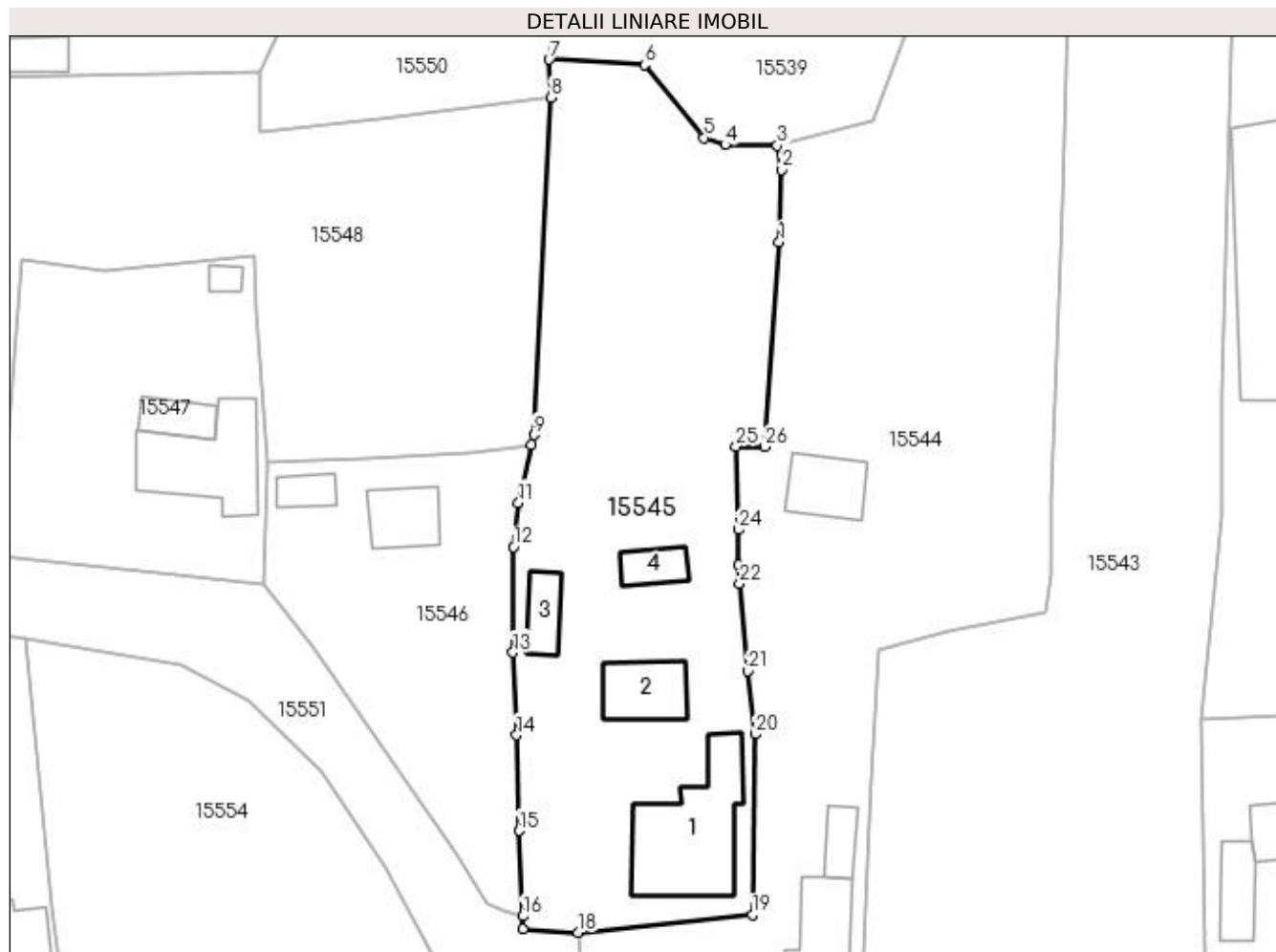
Inscrieri privind dezmembramentele dreptului de proprietate, drepturi reale de garanție și sarcini	Referințe
NU SUNT	

## Anexa Nr. 1 La Partea I

## Teren

Nr cadastral	Suprafața (mp)*	Observații / Referințe
	Din acte: 1.948 Masurata: 2.184	

\* Suprafața este determinată în planul de proiecție Stereo 70.



## Date referitoare la teren

Crt	Categorie folosință	Intra vilan	Suprafața (mp)	Tarla	Parcelă	Nr. topo	Observații / Referințe
1	curți constructii	DA	1.120	119	2336	-	
2	arabil	DA	1.064	119	2336/1	-	

## Date referitoare la construcții

Crt	Număr	Destinație construcție	Supraf. (mp)	Situație juridică	Observații / Referințe
A1.1		construcții de locuințe	140	Cu acte	Nr. niveluri:1; S. construita la sol:140 mp; CASA DE LOCUIT, CONSTRUITA DIN CARAMIDA, ACOPERITA CU TABLA
A1.2		construcții de locuințe	54	Cu acte	Nr. niveluri:1; S. construita la sol:54 mp; CASA DE LOCUIT, CONSTRUITA DIN CARAMIDA, ACOPERITA CU TIGLA
A1.3		construcții anexa	32	Cu acte	Nr. niveluri:1; S. construita la sol:32 mp; CONSTRUCTIE ANEXA
A1.4		construcții anexa	26	Cu acte	Nr. niveluri:1; S. construita la sol:26 mp; CONSTRUCTIE ANEXA

## Lungime Segmente

1) Valorile lungimilor segmentelor sunt obținute din proiecție în plan.

Punct început	X / Y	Punct sfârșit	X / Y	Lungime segment (** (m)
1	420.133,041 298.692,82	2	420.133,262 298.700,572	7.755
3	420.132,838 298.703,146	4	420.127,271 298.703,222	5.568
5	420.124,998 298.703,988	6	420.118,627 298.711,791	10.074
7	420.108,419 298.712,345	8	420.108,587 298.708,272	4.076
9	420.106,782 298.672,216	10	420.106,557 298.671,144	1.095
11	420.105,166 298.664,961	12	420.104,641 298.660,217	4.773
13	420.104,562 298.648,943	14	420.104,955 298.640,09	8.862
15	420.105,237 298.629,879	16	420.105,612 298.620,727	9.16
17	420.105,613 298.619,372	18	420.111,496 298.618,995	5.895
19	420.130,179 298.620,863	20	420.130,472 298.640,202	19.341
21	420.129,66 298.646,958	22	420.128,82 298.656,328	9.408
23	420.128,695 298.658,27	24	420.128,645 298.662,073	3.803
25	420.128,436 298.670,967	26	420.131,493 298.670,949	3.057

Punct început	X / Y	Punct sfârșit	X / Y	Lungime segment (** (m)
2	420.133,262 298.700,572	3	420.132,838 298.703,146	2.609
4	420.127,271 298.703,222	5	420.124,998 298.703,988	2.399
6	420.118,627 298.711,791	7	420.108,419 298.712,345	10.223
8	420.108,587 298.708,272	9	420.106,782 298.672,216	36.101
10	420.106,557 298.671,144	11	420.105,166 298.664,961	6.338
12	420.104,641 298.660,217	13	420.104,562 298.648,943	11.274
14	420.104,955 298.640,09	15	420.105,237 298.629,879	10.215
16	420.105,612 298.620,727	17	420.105,613 298.619,372	1.355
18	420.111,496 298.618,995	19	420.130,179 298.620,863	18.776
20	420.130,472 298.640,202	21	420.129,66 298.646,958	6.805
22	420.128,82 298.656,328	23	420.128,695 298.658,27	1.946
24	420.128,645 298.662,073	25	420.128,436 298.670,967	8.896
26	420.131,493 298.670,949	1	420.133,041 298.692,82	21.926

\*\* Lungimile segmentelor sunt determinate în planul de proiecție Stereo 70 și sunt rotunjite la 1 milimetru.

\*\*\* Distanța dintre puncte este formată din segmente cumulate ce sunt mai mici decât valoarea 1 milimetru.





**DATE DESPRE IMOBILUL NR. 15546**

Oficiul de Cadastru și Publicitate Imobiliară DOLJ  
Biroul de Cadastru și Publicitate Imobiliară Craiova

**A. Partea I. Descrierea imobilului**

TEREN Intravilan

Adresa: Loc. Leu, Nr. 344, Jud. Dolj, T119, P2337/4,2337/5

Nr. Crt	Nr cadastral Nr. topografic	Suprafața* (mp)	Observații / Referințe
A1		Din acte: 827 Masurata: 875	Sector cadastral:13 Teren imprejmuit;

**Construcții**

Crt	Nr cadastral Nr. topografic	Adresa	Observații / Referințe
A1.1		Loc. Leu, Jud. Dolj	Nr. niveluri:1; S. construita la sol:46 mp; CASA DE LOCUIT, CONSTRUITA DIN CARAMIDA, ACOPERITA CU TIGLA
A1.2		Loc. Leu, Jud. Dolj	Nr. niveluri:1; S. construita la sol:21 mp; CONSTRUCTIE ANEXA

**B. Partea II. Proprietari și acte**

Inscrieri privitoare la dreptul de proprietate și alte drepturi reale		Referințe
/		
Act Administrativ nr. TDP 3514, din 10/07/2006 emis de CONSILIUL JUDETEAN DOLJ;		
B1	Intabulare, drept de PROPRIETATE, dobandit prin Reconstituire, cota actuala 1/1, cota initiala 1/1 1) POSTEA TOMA, LIPSĂ CNP 2) POSTEA MIHALACHE, LIPSĂ CNP 3) POSTEA CONSTANTIN, LIPSĂ CNP	A1
Act Normativ nr. LEGEA 7, din 13/03/1996 emis de GUVERNUL ROMANIEI;		
B2	Intabulare, drept de PROPRIETATE, dobandit prin Lege, cota actuala 1/1, cota initiala 1/1 1) POSTEA MIHALACHE, LIPSĂ CNP 2) POSTEA TOMA, LIPSĂ CNP 3) POSTEA CONSTANTIN, LIPSĂ CNP	A1.1, A1.2

**C. Partea III. SARCINI .**

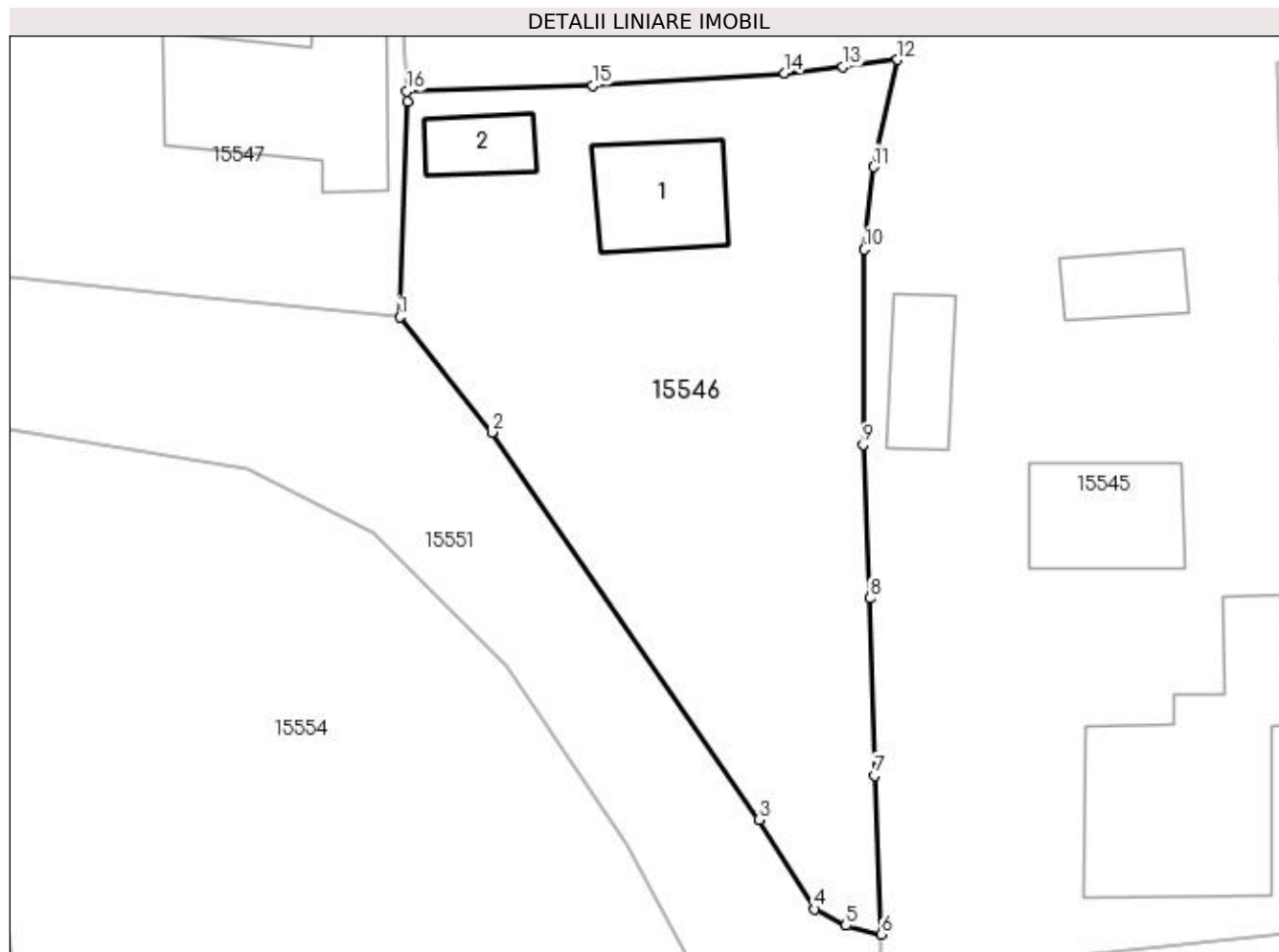
Inscrieri privind dezmembramintele dreptului de proprietate, drepturi reale de garanție și sarcini	Referințe
NU SUNT	

## Anexa Nr. 1 La Partea I

## Teren

Nr cadastral	Suprafața (mp)*	Observații / Referințe
	Din acte: 827 Masurata: 875	

\* Suprafața este determinată în planul de proiecție Stereo 70.



## Date referitoare la teren

Crt	Categorie folosință	Intravilan	Suprafața (mp)	Tarla	Parcelă	Nr. topo	Observații / Referințe
1	curți constructii	DA	385	119	2337/4	-	
2	arabil	DA	490	119	2337/5	-	

## Date referitoare la construcții

Crt	Număr	Destinație construcție	Supraf. (mp)	Situație juridică	Observații / Referințe
A1.1		construcții de locuințe	46	Cu acte	Nr. niveluri:1; S. construita la sol:46 mp; CASA DE LOCUIT, CONSTRUITA DIN CARAMIDA, ACOPERITA CU TIGLA
A1.2		construcții anexa	21	Cu acte	Nr. niveluri:1; S. construita la sol:21 mp; CONSTRUCTIE ANEXA

## Lungime Segmente

1) Valorile lungimilor segmentelor sunt obținute din proiecție în plan.

Punct început	X / Y	Punct sfârșit	X / Y	Lungime segment (** (m)
1	420.077,851 298.656,315	2	420.083,166 298.649,673	8.507

Punct început	X / Y	Punct sfârșit	X / Y	Lungime segment (** (m)
2	420.083,166 298.649,673	3	420.098,563 298.627,327	27.137
3	420.098,563 298.627,327	4	420.101,784 298.622,185	6.068
4	420.101,784 298.622,185	5	420.103,578 298.621,226	2.034
5	420.103,578 298.621,226	6	420.105,612 298.620,727	2.094
6	420.105,612 298.620,727	7	420.105,237 298.629,879	9.16
7	420.105,237 298.629,879	8	420.104,955 298.640,09	10.215
8	420.104,955 298.640,09	9	420.104,562 298.648,943	8.862
9	420.104,562 298.648,943	10	420.104,641 298.660,217	11.274
10	420.104,641 298.660,217	11	420.105,166 298.664,961	4.773
11	420.105,166 298.664,961	12	420.106,557 298.671,144	6.338
12	420.106,557 298.671,144	13	420.103,389 298.670,721	3.196
13	420.103,389 298.670,721	14	420.100,042 298.670,375	3.365
14	420.100,042 298.670,375	15	420.089,004 298.669,661	11.061
15	420.089,004 298.669,661	16	420.078,272 298.669,318	10.737
16	420.078,272 298.669,318	17	420.078,284 298.668,748	0.57
17	420.078,284 298.668,748	1	420.077,851 298.656,315	12.441

\*\* Lungimile segmentelor sunt determinate în planul de proiecție Stereo 70 și sunt rotunjite la 1 milimetru.

\*\*\* Distanța dintre puncte este formată din segmente cumulate ce sunt mai mici decât valoarea 1 milimetru.



**DATE DESPRE IMOBILUL NR. 15547**

Oficiul de Cadastru și Publicitate Imobiliară DOLJ  
Biroul de Cadastru și Publicitate Imobiliară Craiova

**A. Partea I. Descrierea imobilului**

TEREN Intravilan

Adresa: Loc. Leu, Nr. 345, Jud. Dolj, T119, P2338

Nr. Crt	Nr cadastral Nr. topografic	Suprafața* (mp)	Observații / Referințe
A1		Din acte: 918 Masurata: 885	Sector cadastral:13 Teren neimpregmuit;

**Construcții**

Crt	Nr cadastral Nr. topografic	Adresa	Observații / Referințe
A1.1		Loc. Leu, Jud. Dolj	Nr. niveluri:2; S. construita la sol:108 mp; CASA DE LOCUIT, CONSTRUITA DIN CARAMIDA, ACOPERITA CU TABLA
A1.2		Loc. Leu, Jud. Dolj	Nr. niveluri:1; S. construita la sol:29 mp; CONSTRUCTIE ANEXA
A1.3		Loc. Leu, Jud. Dolj	Nr. niveluri:1; S. construita la sol:10 mp; CONSTRUCTIE ANEXA

**B. Partea II. Proprietari și acte**

Inscrieri privitoare la dreptul de proprietate și alte drepturi reale	Referințe
/	
Act Notarial nr. APV 553, din 14/03/2006 emis de NP PATRAU GHEORGHE;	
B1	A1, A1.1, A1.2
Intabulare, drept de PROPRIETATE, dobandit prin lesire Din Individziune, cota actuala 1/1, cota initiala 1/1 1) OPREA TOMA	
Act Normativ nr. LEGEA 7, din 13/03/1996 emis de GUVERNUL ROMANIEI;	
B2	A1.3
Intabulare, drept de PROPRIETATE, dobandit prin Lege, cota actuala 1/1, cota initiala 1/1 1) OPREA TOMA	

**C. Partea III. SARCINI .**

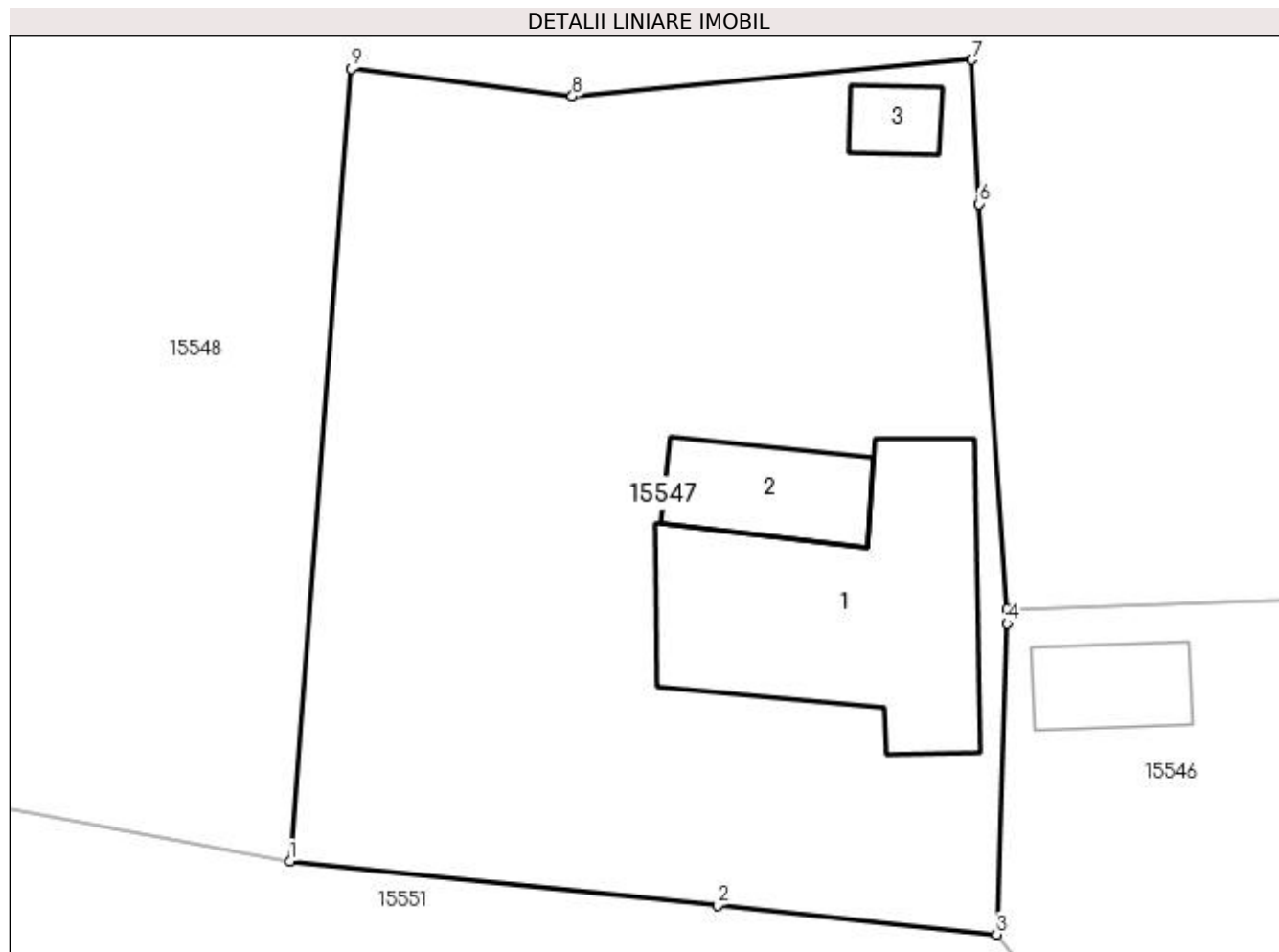
Inscrieri privind dezmembramintele dreptului de proprietate, drepturi reale de garanție și sarcini	Referințe
NU SUNT	

## Anexa Nr. 1 La Partea I

## Teren

Nr cadastral	Suprafața (mp)*	Observații / Referințe
	Din acte: 918 Masurata: 885	

\* Suprafața este determinată în planul de proiecție Stereo 70.



## Date referitoare la teren

Crt	Categorie folosință	Intra vilan	Suprafața (mp)	Tarla	Parcelă	Nr. topo	Observații / Referințe
1	curți constructii	DA	590	119	2338	-	
2	arabil	DA	295	119	2338	-	

## Date referitoare la construcții

Crt	Număr	Destinație construcție	Supraf. (mp)	Situație juridică	Observații / Referințe
A1.1		construcții de locuințe	108	Cu acte	Nr. niveluri:2; S. construita la sol:108 mp; CASA DE LOCUIT, CONSTRUITA DIN CARAMIDA, ACOPERITA CU TABLA
A1.2		construcții anexa	29	Cu acte	Nr. niveluri:1; S. construita la sol:29 mp; CONSTRUCTIE ANEXA
A1.3		construcții anexa	10	Cu acte	Nr. niveluri:1; S. construita la sol:10 mp; CONSTRUCTIE ANEXA

## Lungime Segmente

1) Valorile lungimilor segmentelor sunt obținute din proiecție în plan.

Punct început	X / Y	Punct sfârșit	X / Y	Lungime segment (** (m)
1	420.049,572 298.659,254	2	420.066,679 298.657,471	17.2

Punct început	X / Y	Punct sfârșit	X / Y	Lungime segment (** (m)
2	420.066,679 298.657,471	3	420.077,851 298.656,315	11.232
3	420.077,851 298.656,315	4	420.078,284 298.668,748	12.441
4	420.078,284 298.668,748	5	420.078,272 298.669,318	0.57
5	420.078,272 298.669,318	6	420.077,161 298.685,546	16.266
6	420.077,161 298.685,546	7	420.076,861 298.691,314	5.776
7	420.076,861 298.691,314	8	420.060,875 298.689,851	16.053
8	420.060,875 298.689,851	9	420.052,018 298.690,964	8.927
9	420.052,018 298.690,964	1	420.049,572 298.659,254	31.804

\*\* Lungimile segmentelor sunt determinate în planul de proiecție Stereo 70 și sunt rotunjite la 1 milimetru.

\*\*\* Distanța dintre puncte este formată din segmente cumulate ce sunt mai mici decât valoarea 1 milimetru.





**DATE DESPRE IMOBILUL NR. 15548**

Oficiul de Cadastru și Publicitate Imobiliară DOLJ  
Biroul de Cadastru și Publicitate Imobiliară Craiova

**A. Partea I. Descrierea imobilului**

TEREN Intravilan

Adresa: Loc. Leu, Nr. 346, Jud. Dolj, T119, P2339,2339/1

Nr. Crt	Nr cadastral Nr. topografic	Suprafața* (mp)	Observații / Referințe
A1		Din acte: 2.402 Masurata: 2.330	Sector cadastral:13 Teren neimprejmuit;

**B. Partea II. Proprietari și acte**

Inscrieri privitoare la dreptul de proprietate și alte drepturi reale		Referințe
/		
Act Administrativ nr. TDP 3411, din 30/06/2005 emis de CONSILIUL JUDETEAN DOLJ;		
B1	Intabulare, drept de PROPRIETATE, dobandit prin Reconstituire, cota actuala 1/1, cota initiala 1/1 1) OPRESCU MIHAIL, LIPSĂ CNP	A1

**C. Partea III. SARCINI .**

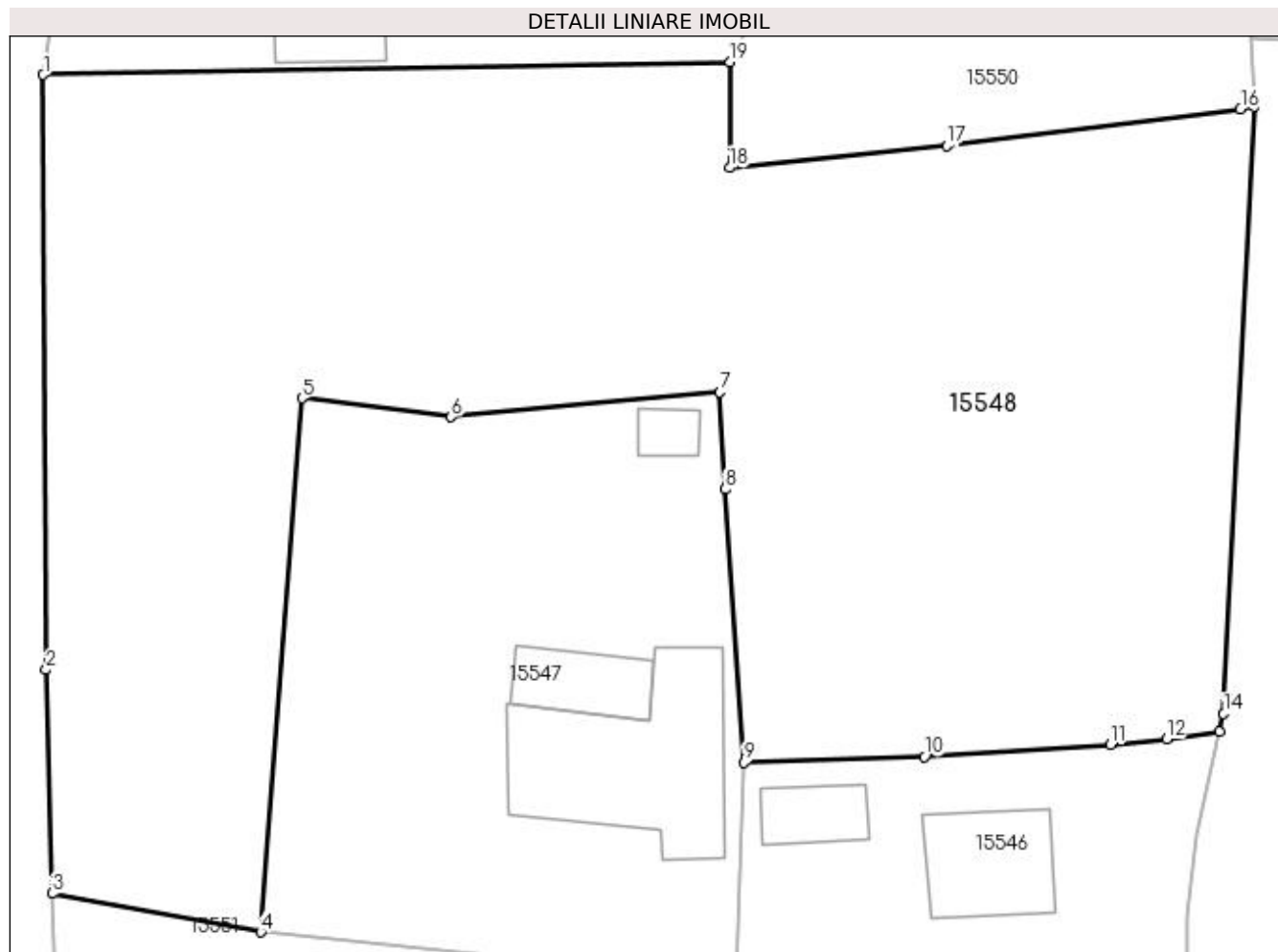
Inscrieri privind dezmembramintele dreptului de proprietate, drepturi reale de garanție și sarcini	Referințe
NU SUNT	

## Anexa Nr. 1 La Partea I

## Teren

Nr cadastral	Suprafața (mp)*	Observații / Referințe
	Din acte: 2.402 Masurata: 2.330	

\* Suprafața este determinată în planul de proiecție Stereo 70.



## Date referitoare la teren

Crt	Categorie folosință	Intra vilan	Suprafața (mp)	Tarla	Parcelă	Nr. topo	Observații / Referințe
1	curți constructii	DA	1.230	119	2339	-	
2	arabil	DA	1.100	119	2339/1	-	

## Lungime Segmente

1) Valorile lungimilor segmentelor sunt obținute din proiecție în plan.

Punct început	X / Y	Punct sfârșit	X / Y	Lungime segment (** (m)
1	420.036,651 298.710,176	2	420.036,83 298.674,833	35.343
2	420.036,83 298.674,833	3	420.037,171 298.661,544	13.293
3	420.037,171 298.661,544	4	420.049,572 298.659,254	12.611
4	420.049,572 298.659,254	5	420.052,018 298.690,964	31.804

Punct început	X / Y	Punct sfârșit	X / Y	Lungime segment (** (m)
5	420.052,018 298.690,964	6	420.060,875 298.689,851	8.927
6	420.060,875 298.689,851	7	420.076,861 298.691,314	16.053
7	420.076,861 298.691,314	8	420.077,161 298.685,546	5.776
8	420.077,161 298.685,546	9	420.078,272 298.669,318	16.266
9	420.078,272 298.669,318	10	420.089,004 298.669,661	10.737
10	420.089,004 298.669,661	11	420.100,042 298.670,375	11.061
11	420.100,042 298.670,375	12	420.103,389 298.670,721	3.365
12	420.103,389 298.670,721	13	420.106,557 298.671,144	3.196
13	420.106,557 298.671,144	14	420.106,782 298.672,216	1.095
14	420.106,782 298.672,216	15	420.108,587 298.708,272	36.101
15	420.108,587 298.708,272	16	420.107,788 298.708,141	0.81
16	420.107,788 298.708,141	17	420.090,318 298.705,948	17.607
17	420.090,318 298.705,948	18	420.077,437 298.704,646	12.947
18	420.077,437 298.704,646	19	420.077,449 298.710,934	6.288
19	420.077,449 298.710,934	1	420.036,651 298.710,176	40.805

\*\* Lungimile segmentelor sunt determinate în planul de proiecție Stereo 70 și sunt rotunjite la 1 milimetru.

\*\*\* Distanța dintre puncte este formată din segmente cumulate ce sunt mai mici decât valoarea 1 milimetru.



**DATE DESPRE IMOBILUL NR. 15549**

Oficiul de Cadastru și Publicitate Imobiliară DOLJ  
Biroul de Cadastru și Publicitate Imobiliară Craiova

**A. Partea I. Descrierea imobilului**

TEREN Intravilan

Adresa: Loc. Leu, Nr. 348, Jud. Dolj, T119, P2340,2340/1

Nr. Crt	Nr cadastral Nr. topografic	Suprafața* (mp)	Observații / Referințe
A1		Din acte: 1.650 Masurata: 1.579	Sector cadastral:13 Teren neimprijmit;

**Construcții**

Crt	Nr cadastral Nr. topografic	Adresa	Observații / Referințe
A1.1		Loc. Leu, Jud. Dolj	Nr. niveluri:1; S. construita la sol:97 mp; CASA DE LOCUIT, CONSTRUITA DIN CARAMIDA, ACOPERITA CU TABLA
A1.2		Loc. Leu, Jud. Dolj	Nr. niveluri:1; S. construita la sol:25 mp; CONSTRUCTIE ANEXA

**B. Partea II. Proprietari și acte**

Inscrieri privitoare la dreptul de proprietate și alte drepturi reale	Referințe
/	
Act Administrativ nr. TDP 2227, din 30/07/2003 emis de CONSILIUL JUDETEAN DOLJ (CERTIFICAT DE DECES SERIA DS NR. 493502);	
B1	A1
Intabulare, drept de PROPRIETATE, dobandit prin Reconstituire, cota actuala 1/1, cota initiala 1/1	
1) PENCEA MIHAIL, LIPSĂ CNP	
2) LEOVEANU STANCA DEFUNCT:Da	
3) BECU IULIEAN	
Act Normativ nr. LEGEA 7, din 13/03/1996 emis de GUVERNUL ROMANIEI;	
B2	A1.1, A1.2
Intabulare, drept de PROPRIETATE, dobandit prin Lege, cota actuala 1/1, cota initiala 1/1	
1) BECU IULIEAN	
2) LEOVEANU STANCA DEFUNCT:Da	
3) PENCEA MIHAIL, LIPSĂ CNP	

**C. Partea III. SARCINI .**

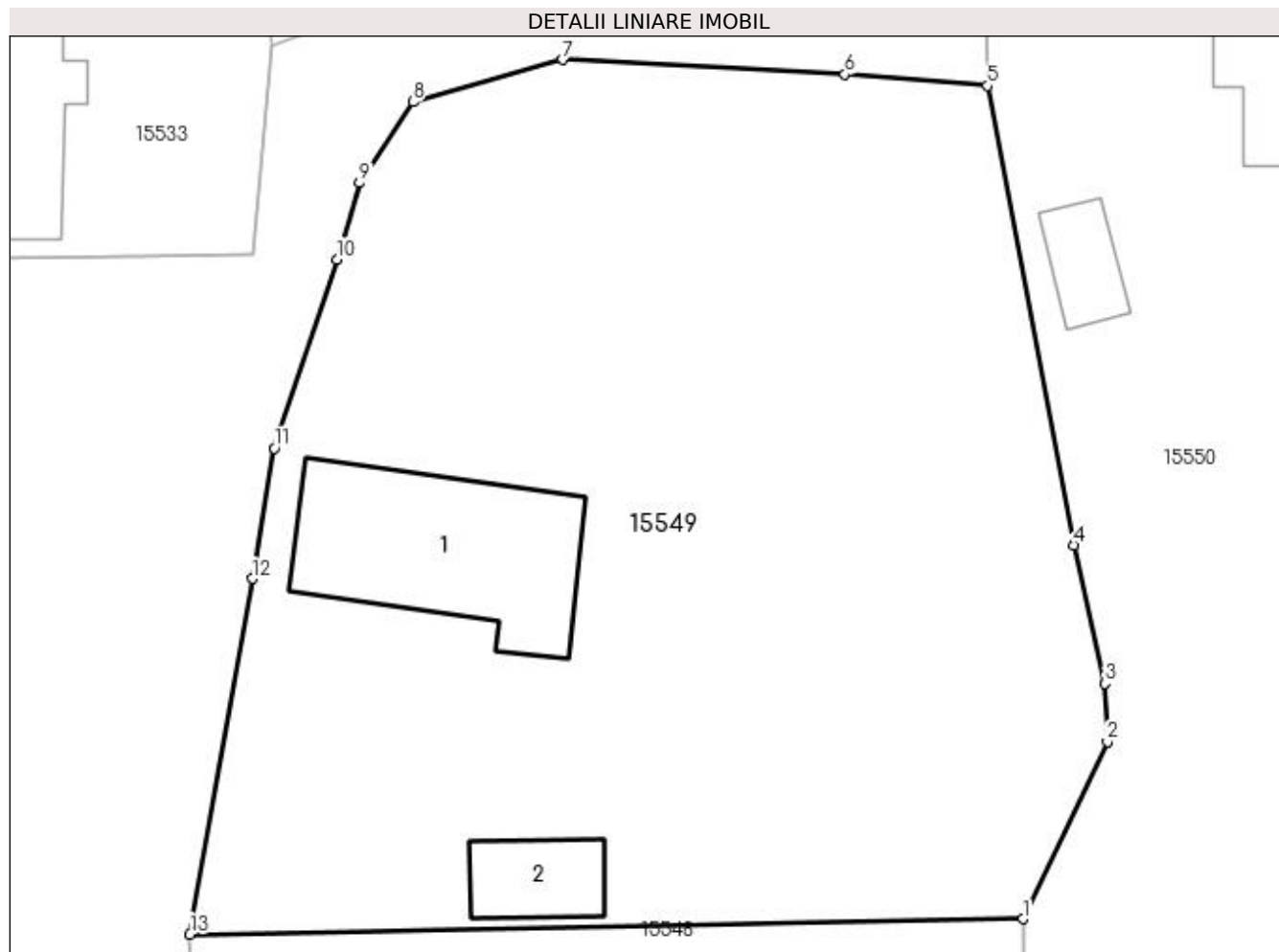
Inscrieri privind dezmembramintele dreptului de proprietate, drepturi reale de garanție și sarcini	Referințe
NU SUNT	

## Anexa Nr. 1 La Partea I

## Teren

Nr cadastral	Suprafața (mp)*	Observații / Referințe
	Din acte: 1.650 Masurata: 1.579	

\* Suprafața este determinată în planul de proiecție Stereo 70.



## Date referitoare la teren

Crt	Categorie folosință	Intra vilan	Suprafața (mp)	Tarla	Parcelă	Nr. topo	Observații / Referințe
1	curți constructii	DA	515	119	2340	-	
2	arabil	DA	1.064	119	2340/1	-	

## Date referitoare la construcții

Crt	Număr	Destinație construcție	Supraf. (mp)	Situație juridică	Observații / Referințe
A1.1		construcții de locuințe	97	Cu acte	Nr. niveluri:1; S. construita la sol:97 mp; CASA DE LOCUIT, CONSTRUITA DIN CARAMIDA, ACOPERITA CU TABLA
A1.2		construcții anexa	25	Cu acte	Nr. niveluri:1; S. construita la sol:25 mp; CONSTRUCTIE ANEXA

## Lungime Segmente

1) Valorile lungimilor segmentelor sunt obținute din proiecție în plan.

Punct început	X / Y	Punct sfârșit	X / Y	Lungime segment (** (m)
1	420.077,449 298.710,934	2	420.081,584 298.719,613	9.614

Punct început	X / Y	Punct sfârșit	X / Y	Lungime segment (** (m)
2	420.081,584 298.719,613	3	420.081,482 298.722,45	2.839
3	420.081,482 298.722,45	4	420.079,966 298.729,231	6.948
4	420.079,966 298.729,231	5	420.075,705 298.751,736	22.905
5	420.075,705 298.751,736	6	420.068,725 298.752,287	7.002
6	420.068,725 298.752,287	7	420.054,903 298.753,01	13.841
7	420.054,903 298.753,01	8	420.047,573 298.750,944	7.616
8	420.047,573 298.750,944	9	420.044,955 298.746,98	4.75
9	420.044,955 298.746,98	10	420.043,861 298.743,235	3.902
10	420.043,861 298.743,235	11	420.040,784 298.733,984	9.749
11	420.040,784 298.733,984	12	420.039,709 298.727,597	6.477
12	420.039,709 298.727,597	13	420.036,651 298.710,176	17.687
13	420.036,651 298.710,176	1	420.077,449 298.710,934	40.805

\*\* Lungimile segmentelor sunt determinate în planul de proiecție Stereo 70 și sunt rotunjite la 1 milimetru.

\*\*\* Distanța dintre puncte este formată din segmente cumulate ce sunt mai mici decât valoarea 1 milimetru.





**DATE DESPRE IMOBILUL NR. 15550**

Oficiul de Cadastru și Publicitate Imobiliară DOLJ  
Biroul de Cadastru și Publicitate Imobiliară Craiova

**A. Partea I. Descrierea imobilului**

TEREN Intravilan

Adresa: Loc. Leu, Nr. 349, Jud. Dolj, T119, P2341,2341/1 2341/2

Nr. Crt	Nr cadastral Nr. topografic	Suprafața* (mp)	Observații / Referințe
A1		Din acte: 1.567 Masurata: 1.453	Sector cadastral:13 Teren neimpregmuit;

**Construcții**

Crt	Nr cadastral Nr. topografic	Adresa	Observații / Referințe
A1.1		Loc. Leu, Jud. Dolj	Nr. niveluri:2; S. construita la sol:75 mp; CASA DE LOCUIT, CONSTRUITA DIN CARAMIDA, ACOPERITA CU TIGLA
A1.2		Loc. Leu, Jud. Dolj	Nr. niveluri:1; S. construita la sol:13 mp; CONSTRUCTIE ANEXA
A1.3		Loc. Leu, Jud. Dolj	Nr. niveluri:1; S. construita la sol:19 mp; CONSTRUCTIE ANEXA
A1.4		Loc. Leu, Jud. Dolj	Nr. niveluri:1; S. construita la sol:18 mp; CONSTRUCTIE ANEXA

**B. Partea II. Proprietari și acte**

Inscrieri privitoare la dreptul de proprietate și alte drepturi reale		Referințe
/		
Act Notarial nr. CM 79, din 12/08/2013 emis de NP GAGEATU ILIE;		
B1	Intabulare, drept de PROPRIETATE, dobandit prin Succesiune, cota actuala 1/1, cota initiala 1/1 1) GHITA AURICA	A1
B2	Intabulare, drept de PROPRIETATE, dobandit prin Succesiune, cota actuala 1/2, cota initiala 1/2 1) GHITA AURICA	A1.1
Act Notarial nr. CM 95, din 14/09/2017 emis de NP GAGEATU ILIE;		
B3	Intabulare, drept de PROPRIETATE, dobandit prin Succesiune, cota actuala 1/2, cota initiala 1/2 1) GHITA AURICA	A1.1
Act Normativ nr. LEGEA 7, din 13/03/1996 emis de GUVERNUL ROMANIEI;		
B4	Intabulare, drept de PROPRIETATE, dobandit prin Lege, cota actuala 1/1, cota initiala 1/1 1) GHITA AURICA	A1.2, A1.3, A1.4

**C. Partea III. SARCINI .**

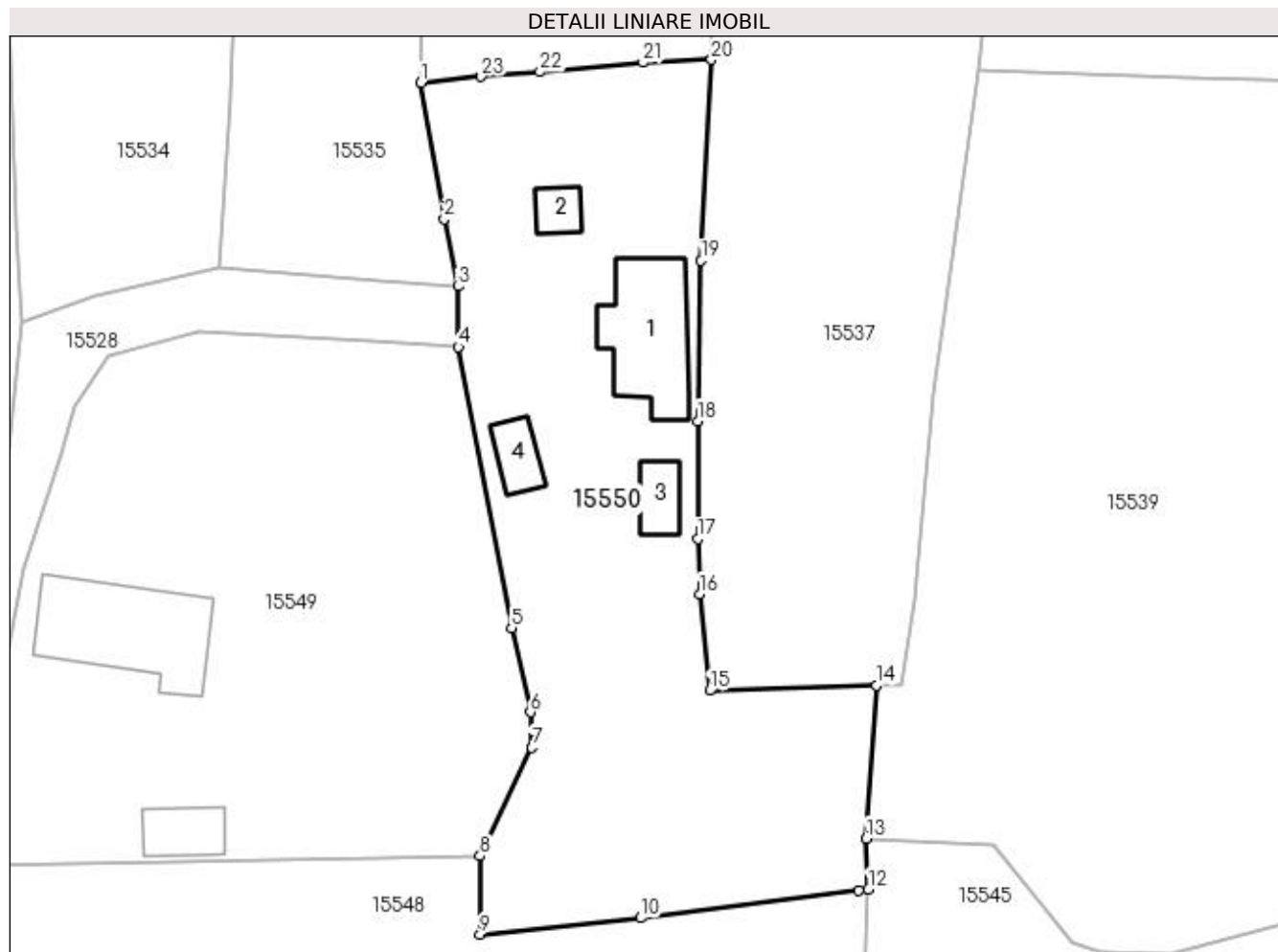
Inscrieri privind dezmembramintele dreptului de proprietate, drepturi reale de garanție și sarcini	Referințe
NU SUNT	

## Anexa Nr. 1 La Partea I

## Teren

Nr cadastral	Suprafața (mp)*	Observații / Referințe
	Din acte: 1.567 Masurata: 1.453	

\* Suprafața este determinată în planul de proiecție Stereo 70.



## Date referitoare la teren

Crt	Categorie folosință	Intravilan	Suprafața (mp)	Tarla	Parcelă	Nr. topo	Observații / Referințe
1	curți constructii	DA	821	119	2341	-	
2	arabil	DA	632	119	2341/1 2341/2	-	

## Date referitoare la construcții

Crt	Număr	Destinație construcție	Supraf. (mp)	Situație juridică	Observații / Referințe
A1.1		construcții de locuințe	75	Cu acte	Nr. niveluri:2; S. construita la sol:75 mp; CASA DE LOCUIT, CONSTRUITA DIN CARAMIDA, ACOPERITA CU TIGLA
A1.2		construcții anexa	13	Cu acte	Nr. niveluri:1; S. construita la sol:13 mp; CONSTRUCTIE ANEXA
A1.3		construcții anexa	19	Cu acte	Nr. niveluri:1; S. construita la sol:19 mp; CONSTRUCTIE ANEXA
A1.4		construcții anexa	18	Cu acte	Nr. niveluri:1; S. construita la sol:18 mp; CONSTRUCTIE ANEXA

## Lungime Segmente

1) Valorile lungimilor segmentelor sunt obținute din proiecție în plan.

Punct început	X / Y	Punct sfârșit	X / Y	Lungime segment (** (m)
1	420.072,69 298.772,901	2	420.074,563 298.762,017	11.044
3	420.075,668 298.756,598	4	420.075,705 298.751,736	4.862
5	420.079,966 298.729,231	6	420.081,482 298.722,45	6.948
7	420.081,584 298.719,613	8	420.077,449 298.710,934	9.614
9	420.077,437 298.704,646	10	420.090,318 298.705,948	12.947
11	420.107,788 298.708,141	12	420.108,587 298.708,272	0.81
13	420.108,419 298.712,345	14	420.109,227 298.724,607	12.289
15	420.095,869 298.724,197	16	420.095,046 298.731,913	7.76
17	420.094,902 298.736,348	18	420.094,9 298.745,814	9.466
19	420.095,169 298.758,654	20	420.095,987 298.774,772	16.139
21	420.090,526 298.774,535	22	420.082,256 298.773,79	8.303
23	420.077,538 298.773,414	1	420.072,69 298.772,901	4.875

Punct început	X / Y	Punct sfârșit	X / Y	Lungime segment (** (m)
2	420.074,563 298.762,017	3	420.075,668 298.756,598	5.531
4	420.075,705 298.751,736	5	420.079,966 298.729,231	22.905
6	420.081,482 298.722,45	7	420.081,584 298.719,613	2.839
8	420.077,449 298.710,934	9	420.077,437 298.704,646	6.288
10	420.090,318 298.705,948	11	420.107,788 298.708,141	17.607
12	420.108,587 298.708,272	13	420.108,419 298.712,345	4.076
14	420.109,227 298.724,607	15	420.095,869 298.724,197	13.364
16	420.095,046 298.731,913	17	420.094,902 298.736,348	4.437
18	420.094,9 298.745,814	19	420.095,169 298.758,654	12.843
20	420.095,987 298.774,772	21	420.090,526 298.774,535	5.467
22	420.082,256 298.773,79	23	420.077,538 298.773,414	4.733

\*\* Lungimile segmentelor sunt determinate în planul de proiecție Stereo 70 și sunt rotunjite la 1 milimetru.

\*\*\* Distanța dintre puncte este formată din segmente cumulate ce sunt mai mici decât valoarea 1 milimetru.



**DATE DESPRE IMOBILUL NR. 15551**

Oficiul de Cadastru și Publicitate Imobiliară DOLJ  
Biroul de Cadastru și Publicitate Imobiliară Craiova

**A. Partea I. Descrierea imobilului**

TEREN Intravilan

Adresa: Loc. Leu, Jud. Dolj, DC 2332

Nr. Crt	Nr cadastral Nr. topografic	Suprafața* (mp)	Observații / Referințe
A1		Din acte: 2.513 Masurata: 2.209	Sector cadastral:13 Teren neimprejmuit;

**B. Partea II. Proprietari și acte**

Inscrieri privitoare la dreptul de proprietate și alte drepturi reale	Referințe
/	
Act Normativ nr. HG 965, din 05/09/2002 emis de PARLAMENTUL ROMANIEI (ANEXA NR. 57/2002);	
B1	A1
Intabulare, drept de PROPRIETATE, dobandit prin Lege, cota actuala 1/1, cota initiala 1/1	
1) COMUNA LEU - DOMENIU PUBLIC, CIF:4553631	

**C. Partea III. SARCINI .**

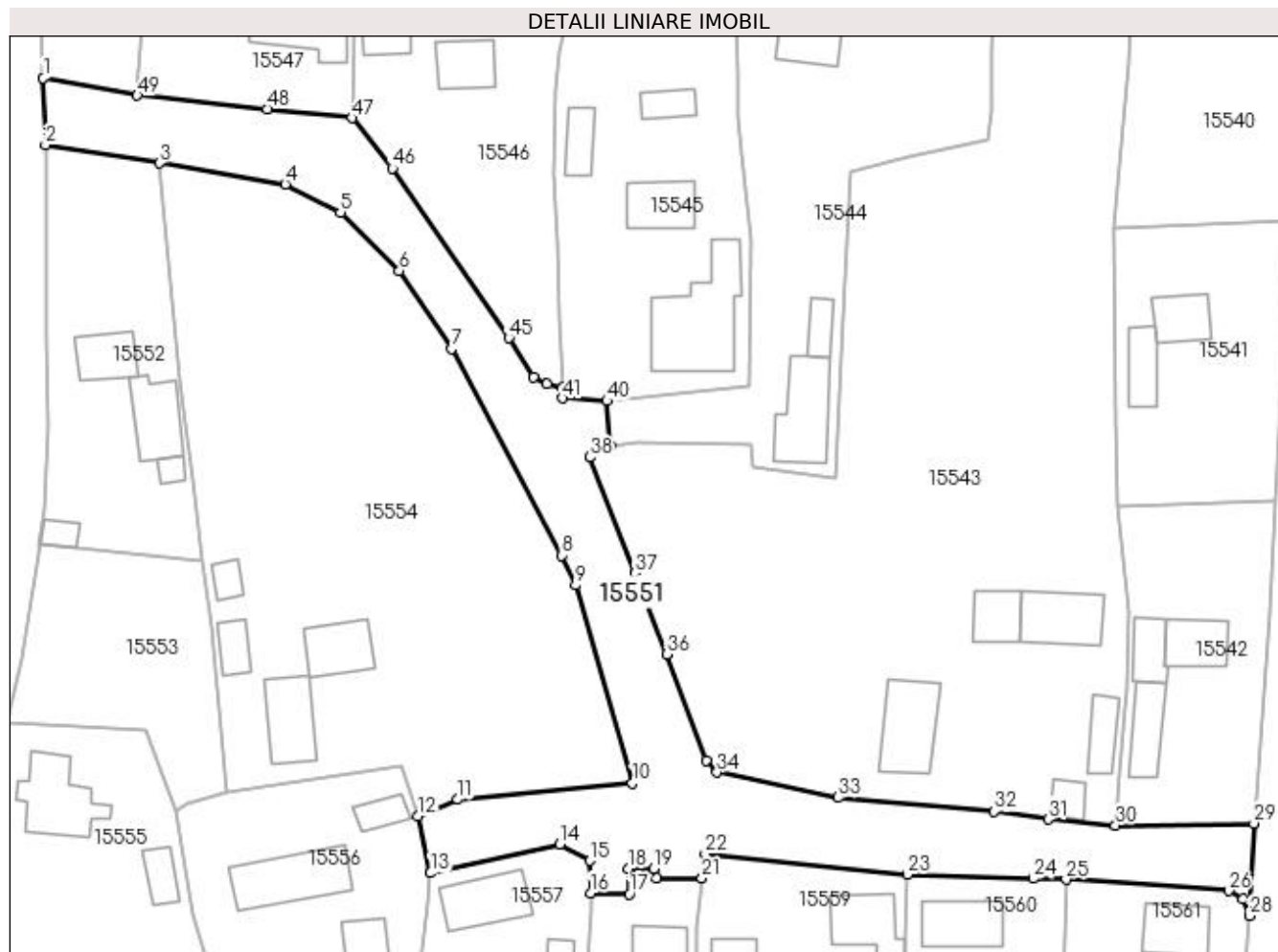
Inscrieri privind dezmembramintele dreptului de proprietate, drepturi reale de garanție și sarcini	Referințe
NU SUNT	

## Anexa Nr. 1 La Partea I

## Teren

Nr cadastral	Suprafața (mp)*	Observații / Referințe
	Din acte: 2.513 Masurata: 2.209	

\* Suprafața este determinată în planul de proiecție Stereo 70.



## Date referitoare la teren

Crt	Categorie folosință	Intra vilan	Suprafața (mp)	Tarla	Parcelă	Nr. topo	Observații / Referințe
1	drum	DA	2.209	-	DC 2332	-	

## Lungime Segmente

1) Valorile lungimilor segmentelor sunt obținute din proiecție în plan.

Punct început	X / Y	Punct sfârșit	X / Y	Lungime segment	Punct început	X / Y	Punct sfârșit	X / Y	Lungime segment	Punct început	X / Y	Punct sfârșit	X / Y	Lungime segment
1	420.037,171 298.661,544	2	420.037,462 298.652,743	8.806	2	420.037,462 298.652,743	3	420.052,485 298.650,335	15.215	3	420.052,485 298.650,335	4	420.069,078 298.647,555	16.824
4	420.069,078 298.647,555	5	420.076,336 298.643,86	8.144	5	420.076,336 298.643,86	6	420.084,075 298.636,17	10.91	6	420.084,075 298.636,17	7	420.090,971 298.625,899	12.371
7	420.090,971 298.625,899	8	420.105,494 298.598,657	30.871	8	420.105,494 298.598,657	9	420.107,323 298.594,727	4.335	9	420.107,323 298.594,727	10	420.114,825 298.568,649	27.136
10	420.114,825 298.568,649	11	420.091,808 298.566,493	23.118	11	420.091,808 298.566,493	12	420.086,578 298.564,335	5.658	12	420.086,578 298.564,335	13	420.088,216 298.556,8	7.711
13	420.088,216 298.556,8	14	420.105,278 298.560,624	17.485	14	420.105,278 298.560,624	15	420.109,237 298.558,433	4.525	15	420.109,237 298.558,433	16	420.109,287 298.554,186	4.247

Punct început	X / Y	Punct sfârșit	X / Y	Lungime segment	Punct început	X / Y	Punct sfârșit	X / Y	Lungime segment	Punct început	X / Y	Punct sfârșit	X / Y	Lungime segment
16	420.109,287 298.554,186	17	420.114,443 298.554,043	5.158	17	420.114,443 298.554,043	18	420.114,292 298.557,35	3.31	18	420.114,292 298.557,35	19	420.117,642 298.557,352	3.35
19	420.117,642 298.557,352	20	420.117,974 298.556,142	1.255	20	420.117,974 298.556,142	21	420.123,988 298.556,115	6.014	21	420.123,988 298.556,115	22	420.124,431 298.559,339	3.254
22	420.124,431 298.559,339	23	420.151,039 298.556,609	26.748	23	420.151,039 298.556,609	24	420.167,623 298.556,063	16.593	24	420.167,623 298.556,063	25	420.171,984 298.555,959	4.362
25	420.171,984 298.555,959	26	420.193,385 298.554,482	21.452	26	420.193,385 298.554,482	27	420.195,3 298.553,369	2.215	27	420.195,3 298.553,369	28	420.196,109 298.551,158	2.354
28	420.196,109 298.551,158	29	420.196,748 298.563,35	12.209	29	420.196,748 298.563,35	30	420.178,486 298.563,092	18.264	30	420.178,486 298.563,092	31	420.169,643 298.563,875	8.878
31	420.169,643 298.563,875	32	420.162,489 298.564,892	7.226	32	420.162,489 298.564,892	33	420.141,936 298.566,732	20.635	33	420.141,936 298.566,732	34	420.125,989 298.570,087	16.296
34	420.125,989 298.570,087	35	420.124,525 298.571,652	2.143	35	420.124,525 298.571,652	36	420.119,314 298.585,634	14.921	36	420.119,314 298.585,634	37	420.115,208 298.596,323	11.451
37	420.115,208 298.596,323	38	420.109,229 298.611,597	16.403	38	420.109,229 298.611,597	39	420.111,932 298.613,062	3.074	39	420.111,932 298.613,062	40	420.111,496 298.618,995	5.949
40	420.111,496 298.618,995	41	420.105,613 298.619,372	5.895	41	420.105,613 298.619,372	42	420.105,612 298.620,727	1.355	42	420.105,612 298.620,727	43	420.103,578 298.621,226	2.094
43	420.103,578 298.621,226	44	420.101,784 298.622,185	2.034	44	420.101,784 298.622,185	45	420.098,563 298.627,327	6.068	45	420.098,563 298.627,327	46	420.083,166 298.649,673	27.137
46	420.083,166 298.649,673	47	420.077,851 298.656,315	8.507	47	420.077,851 298.656,315	48	420.066,679 298.657,471	11.232	48	420.066,679 298.657,471	49	420.049,572 298.659,254	17.2
49	420.049,572 298.659,254	1	420.037,171 298.661,544	12.611										

\*\* Lungimile segmentelor sunt determinate în planul de proiecție Stereo 70 și sunt rotunjite la 1 milimetru.

\*\*\* Distanța dintre puncte este formată din segmente cumulate ce sunt mai mici decât valoarea 1 milimetru.





**DATE DESPRE IMOBILUL NR. 15552**

Oficiul de Cadastru și Publicitate Imobiliară DOLJ  
Biroul de Cadastru și Publicitate Imobiliară Craiova

**A. Partea I. Descrierea imobilului**

TEREN Intravilan

Adresa: Loc. Leu, Nr. 326, Jud. Dolj, T119, P2368, 2368/1

Nr. Crt	Nr cadastral Nr. topografic	Suprafața* (mp)	Observații / Referințe
A1		Din acte: 814 Masurata: 919	Sector cadastral:13 Teren imprejmuit;

**Construcții**

Crt	Nr cadastral Nr. topografic	Adresa	Observații / Referințe
A1.1		Loc. Leu, Jud. Dolj	Nr. niveluri:2; S. construita la sol:45 mp; CASA DE LOCUIT, CONSTRUITA DIN CARAMIDA, ACOPERITA CU TIGLA
A1.2		Loc. Leu, Jud. Dolj	Nr. niveluri:1; S. construita la sol:62 mp; CASA DE LOCUIT, CONSTRUITA DIN CARAMIDA, ACOPERITA CU TABLA
A1.3		Loc. Leu, Jud. Dolj	Nr. niveluri:1; S. construita la sol:11 mp; CONSTRUCTIE ANEXA
A1.4		Loc. Leu, Jud. Dolj	Nr. niveluri:1; S. construita la sol:17 mp; CONSTRUCTIE ANEXA

**B. Partea II. Proprietari și acte**

Inscrieri privitoare la dreptul de proprietate și alte drepturi reale		Referințe
/		
Act Administrativ nr. TDP 3398, din 22/06/2005 emis de CONSILIUL JUDETEAN DOLJ;		
B1	Intabulare, drept de PROPRIETATE, dobandit prin Reconstituire, cota actuala 1/1, cota initiala 1/1 1) CIUREA DUMITRU, LIPSĂ CNP	A1
Act Normativ nr. LEGEA 7, din 13/03/1996 emis de GUVERNUL ROMANIEI;		
B2	Intabulare, drept de PROPRIETATE, dobandit prin Lege, cota actuala 1/1, cota initiala 1/1 1) CIUREA DUMITRU, LIPSĂ CNP	A1.1, A1.2, A1.3, A1.4

**C. Partea III. SARCINI .**

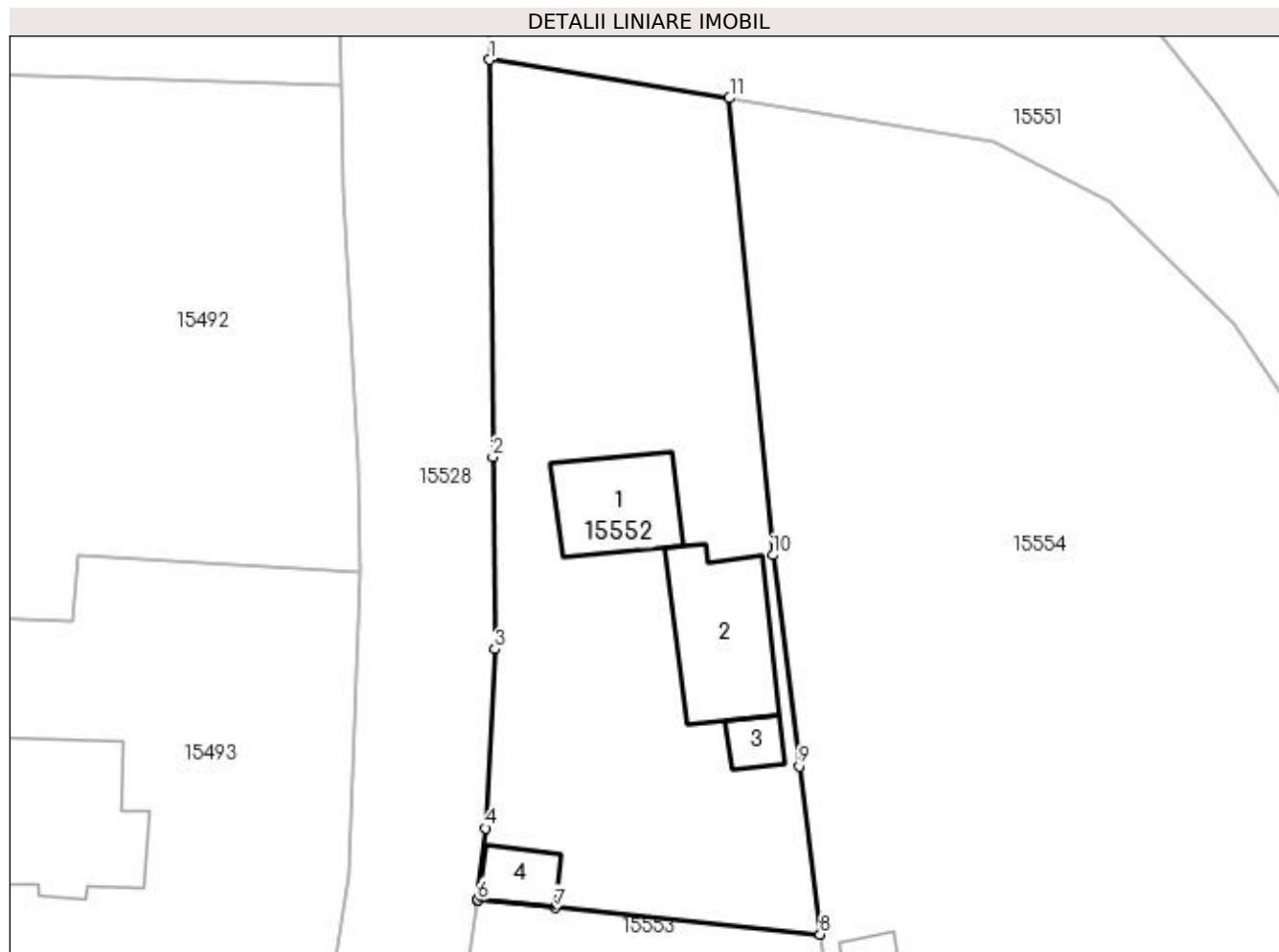
Inscrieri privind dezmembramintele dreptului de proprietate, drepturi reale de garanție și sarcini	Referințe
NU SUNT	

## Anexa Nr. 1 La Partea I

## Teren

Nr cadastral	Suprafața (mp)*	Observații / Referințe
	Din acte: 814 Masurata: 919	

\* Suprafața este determinată în planul de proiecție Stereo 70.



## Date referitoare la teren

Crt	Categorie folosință	Intra vilan	Suprafața (mp)	Tarla	Parcelă	Nr. topo	Observații / Referințe
1	curți construcții	DA	558	119	2368	-	
2	arabil	DA	361	119	2368/1	-	

## Date referitoare la construcții

Crt	Număr	Destinație construcție	Supraf. (mp)	Situație juridică	Observații / Referințe
A1.1		construcții de locuințe	45	Cu acte	Nr. niveluri:2; S. construita la sol:45 mp; CASA DE LOCUIT, CONSTRUITA DIN CARAMIDA, ACOPERITA CU TIGLA
A1.2		construcții de locuințe	62	Cu acte	Nr. niveluri:1; S. construita la sol:62 mp; CASA DE LOCUIT, CONSTRUITA DIN CARAMIDA, ACOPERITA CU TABLA
A1.3		construcții anexa	11	Cu acte	Nr. niveluri:1; S. construita la sol:11 mp; CONSTRUCTIE ANEXA
A1.4		construcții anexa	17	Cu acte	Nr. niveluri:1; S. construita la sol:17 mp; CONSTRUCTIE ANEXA

**Lungime Segmente**

1) Valorile lungimilor segmentelor sunt obținute din proiecție în plan.

Punct început	X / Y	Punct sfârșit	X / Y	Lungime segment (** (m)
1	420.037,462 298.652,743	2	420.037,668 298.627,848	24.896
2	420.037,668 298.627,848	3	420.037,791 298.615,818	12.031
3	420.037,791 298.615,818	4	420.037,217 298.604,588	11.245
4	420.037,217 298.604,588	5	420.036,673 298.600,075	4.545
5	420.036,673 298.600,075	6	420.036,717 298.600,071	0.045
6	420.036,717 298.600,071	7	420.041,567 298.599,601	4.873
7	420.041,567 298.599,601	8	420.058,185 298.597,94	16.701
8	420.058,185 298.597,94	9	420.056,859 298.608,468	10.611
9	420.056,859 298.608,468	10	420.055,21 298.621,703	13.337
10	420.055,21 298.621,703	11	420.052,485 298.650,335	28.761
11	420.052,485 298.650,335	1	420.037,462 298.652,743	15.215

\*\* Lungimile segmentelor sunt determinate în planul de proiecție Stereo 70 și sunt rotunjite la 1 milimetru.

\*\*\* Distanța dintre puncte este formată din segmente cumulate ce sunt mai mici decât valoarea 1 milimetru.



**DATE DESPRE IMOBILUL NR. 15553**

Oficiul de Cadastru și Publicitate Imobiliară DOLJ  
Biroul de Cadastru și Publicitate Imobiliară Craiova

**A. Partea I. Descrierea imobilului**

TEREN Intravilan

Adresa: Loc. Leu, Jud. Dolj, T119, P2367

Nr. Crt	Nr cadastral Nr. topografic	Suprafața* (mp)	Observații / Referințe
A1		Din acte: 909 Masurata: 653	Sector cadastral:13 Teren neimprejmuit;

**B. Partea II. Proprietari și acte**

Inscrieri privitoare la dreptul de proprietate și alte drepturi reale		Referințe
/		
Act Administrativ nr. TDP 3047, din 17/11/2004 emis de CONSILIUL JUDETEAN DOLJ;		
B1	Intabulare, drept de PROPRIETATE, dobandit prin Reconstituire, cota actuala 1/1, cota initiala 1/1 1) CIUREA STEFAN, LIPSĂ CNP	A1

**C. Partea III. SARCINI .**

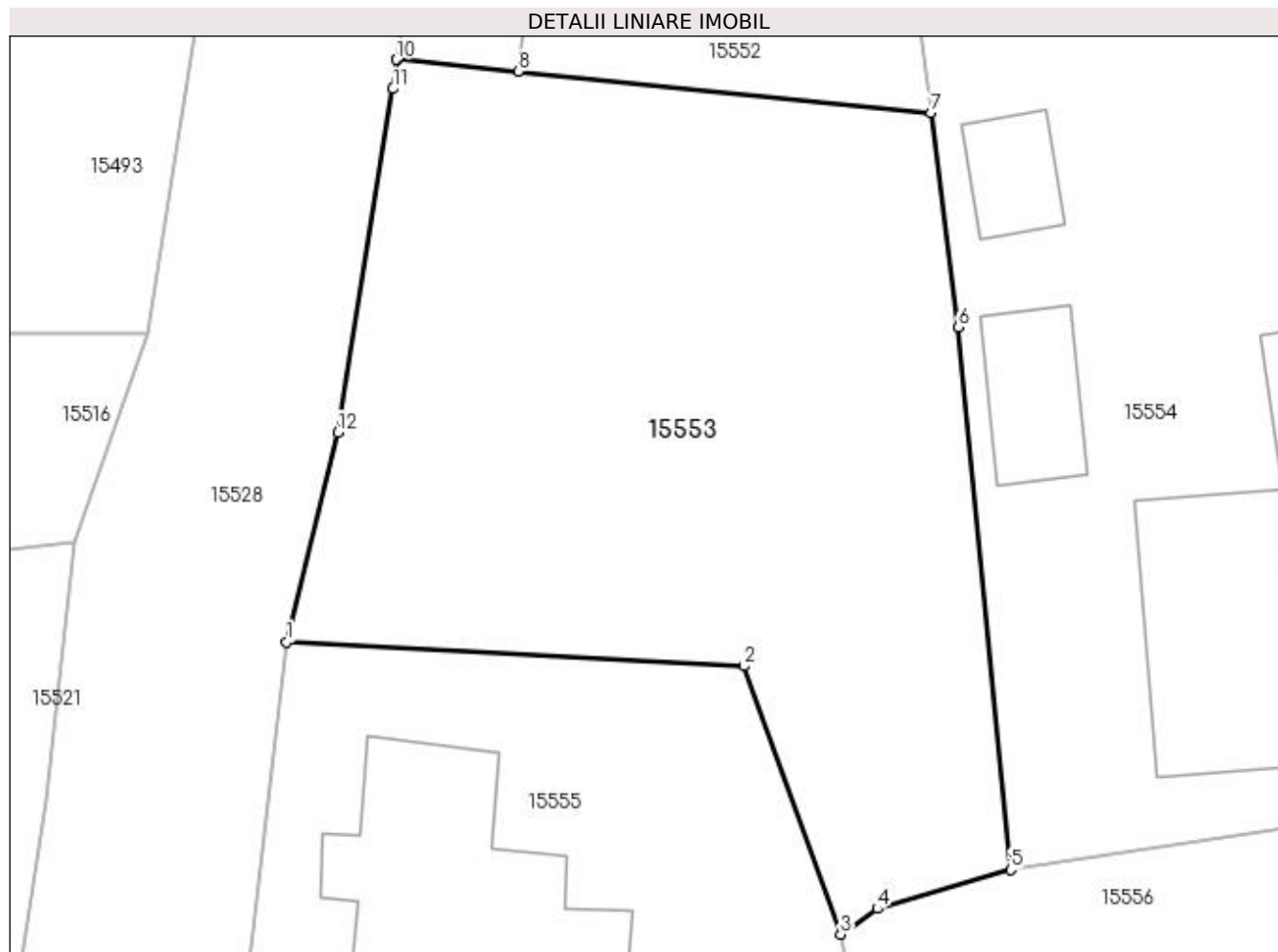
Inscrieri privind dezmembramintele dreptului de proprietate, drepturi reale de garanție și sarcini	Referințe
NU SUNT	

## Anexa Nr. 1 La Partea I

## Teren

Nr cadastral	Suprafața (mp)*	Observații / Referințe
	Din acte: 909 Masurata: 653	

\* Suprafața este determinată în planul de proiecție Stereo 70.



## Date referitoare la teren

Crt	Categorie folosință	Intra vilan	Suprafața (mp)	Tarla	Parcelă	Nr. topo	Observații / Referințe
1	arabil	DA	653	119	2367	-	

## Lungime Segmente

1) Valorile lungimilor segmentelor sunt obținute din proiecție în plan.

Punct început	X / Y	Punct sfârșit	X / Y	Lungime segment (** (m)
1	420.032,262 298.576,653	2	420.050,651 298.575,68	18.415
2	420.050,651 298.575,68	3	420.054,539 298.564,897	11.463
3	420.054,539 298.564,897	4	420.056,026 298.565,926	1.808
4	420.056,026 298.565,926	5	420.061,376 298.567,49	5.574
5	420.061,376 298.567,49	6	420.059,265 298.589,312	21.924

Punct început	X / Y	Punct sfârșit	X / Y	Lungime segment (** (m)
6	420.059,265 298.589,312	7	420.058,185 298.597,94	8.695
7	420.058,185 298.597,94	8	420.041,567 298.599,601	16.701
8	420.041,567 298.599,601	9	420.036,717 298.600,071	4.873
9	420.036,717 298.600,071	10	420.036,673 298.600,075	0.045
10	420.036,673 298.600,075	11	420.036,531 298.598,901	1.183
11	420.036,531 298.598,901	12	420.034,306 298.585,089	13.99
12	420.034,306 298.585,089	1	420.032,262 298.576,653	8.68

\*\* Lungimile segmentelor sunt determinate în planul de proiecție Stereo 70 și sunt rotunjite la 1 milimetru.

\*\*\* Distanța dintre puncte este formată din segmente cumulate ce sunt mai mici decât valoarea 1 milimetru.





**DATE DESPRE IMOBILUL NR. 15554**

Oficiul de Cadastru și Publicitate Imobiliară DOLJ  
Biroul de Cadastru și Publicitate Imobiliară Craiova

**A. Partea I. Descrierea imobilului**

TEREN Intravilan

Adresa: Loc. Leu, Nr. 327, Jud. Dolj, T119, P2369,2369/1, 2369/2

Nr. Crt	Nr cadastral Nr. topografic	Suprafața* (mp)	Observații / Referințe
A1	33109	Din acte: 3.363 Masurata: 3.334	Sector cadastral:13 Teren imprejmuit;

**Construcții**

Crt	Nr cadastral Nr. topografic	Adresa	Observații / Referințe
A1.1		Loc. Leu, Nr. 327, Jud. Dolj, T119-P2369; P2369/1; P2369/2	Nr. niveluri:1; S. construita la sol:57 mp; S. construita desfasurata:57 mp; edificata in anul 1948
A1.2		Loc. Leu, Nr. 327, Jud. Dolj, T119-P2369; P2369/1; P2369/2	Nr. niveluri:1; S. construita la sol:67 mp; S. construita desfasurata:67 mp; edificata in anul 1948
A1.3		Loc. Leu, Nr. 327, Jud. Dolj, T119-P2369; P2369/1; P2369/2	Nr. niveluri:1; S. construita la sol:25 mp; S. construita desfasurata:25 mp; edificata in anul 1948
A1.4		Loc. Leu, Nr. 327, Jud. Dolj, T119-P2369; P2369/1; P2369/2	Nr. niveluri:1; S. construita la sol:16 mp; S. construita desfasurata:16 mp; edificata in anul 1990

**B. Partea II. Proprietari și acte**

Inscrieri privitoare la dreptul de proprietate și alte drepturi reale		Referințe
<b>100842 / 29/06/2017</b>		
Act Notarial nr. CONTRACT DE VANZARE CUMPARARE AUT SUB NR 985, din 29/06/2017 emis de NP IONASCU NICOLAE;		
B1	Intabulare, drept de PROPRIETATE, dobandit prin Conventie, cota actuala 1/1, cota initiala 1/1 1) CĂROIU NICUȘOR-FLORIN 2) CĂROIU VALERICA	A1, A1.1, A1.2, A1.3, A1.4

**C. Partea III. SARCINI .**

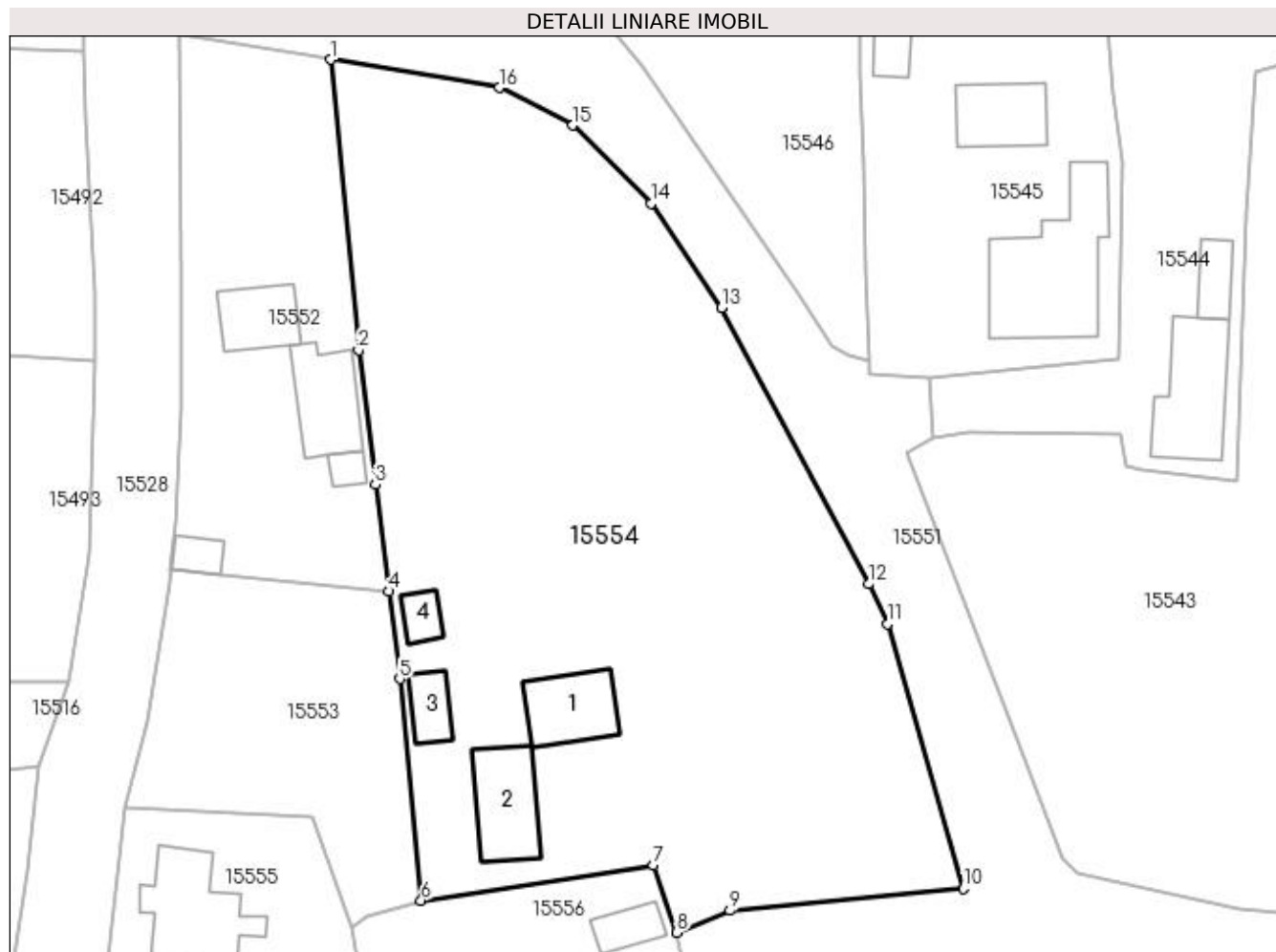
Inscrieri privind dezmembramintele dreptului de proprietate, drepturi reale de garanție și sarcini	Referințe
NU SUNT	

## Anexa Nr. 1 La Partea I

## Teren

Nr cadastral	Suprafața (mp)*	Observații / Referințe
33109	Din acte: 3.363 Masurata: 3.334	

\* Suprafața este determinată în planul de proiecție Stereo 70.



## Date referitoare la teren

Crt	Categorie folosință	Intravilan	Suprafața (mp)	Tarla	Parcelă	Nr. topo	Observații / Referințe
1	curți constructii	DA	801	119	2369	-	1CC
2	arabil	DA	2.533	119	2369/1, 2369/2	-	

## Date referitoare la construcții

Crt	Număr	Destinație construcție	Supraf. (mp)	Situație juridică	Observații / Referințe
A1.1		construcții de locuințe	57	Cu acte	Nr. niveluri:1; S. construita la sol:57 mp; S. construita desfasurata:57 mp; edificata in anul 1948
A1.2		construcții de locuințe	67	Cu acte	Nr. niveluri:1; S. construita la sol:67 mp; S. construita desfasurata:67 mp; edificata in anul 1948
A1.3		construcții anexa	25	Cu acte	Nr. niveluri:1; S. construita la sol:25 mp; S. construita desfasurata:25 mp; edificata in anul 1948
A1.4		construcții anexa	16	Cu acte	Nr. niveluri:1; S. construita la sol:16 mp; S. construita desfasurata:16 mp; edificata in anul 1990

**Lungime Segmente**

1) Valorile lungimilor segmentelor sunt obținute din proiecție în plan.

Punct început	X / Y	Punct sfârșit	X / Y	Lungime segment (** (m)
1	420.052,485 298.650,335	2	420.055,21 298.621,703	28.761
2	420.055,21 298.621,703	3	420.056,859 298.608,468	13.337
3	420.056,859 298.608,468	4	420.058,185 298.597,94	10.611
4	420.058,185 298.597,94	5	420.059,265 298.589,312	8.695
5	420.059,265 298.589,312	6	420.061,376 298.567,49	21.924
6	420.061,376 298.567,49	7	420.084,287 298.570,967	23.173
7	420.084,287 298.570,967	8	420.086,578 298.564,335	7.017
8	420.086,578 298.564,335	9	420.091,808 298.566,493	5.658
9	420.091,808 298.566,493	10	420.114,825 298.568,649	23.118
10	420.114,825 298.568,649	11	420.107,323 298.594,727	27.136
11	420.107,323 298.594,727	12	420.105,494 298.598,657	4.335
12	420.105,494 298.598,657	13	420.090,971 298.625,899	30.871
13	420.090,971 298.625,899	14	420.084,075 298.636,17	12.371
14	420.084,075 298.636,17	15	420.076,336 298.643,86	10.91
15	420.076,336 298.643,86	16	420.069,078 298.647,555	8.144
16	420.069,078 298.647,555	1	420.052,485 298.650,335	16.824

\*\* Lungimile segmentelor sunt determinate în planul de proiecție Stereo 70 și sunt rotunjite la 1 milimetru.

\*\*\* Distanța dintre puncte este formată din segmente cumulate ce sunt mai mici decât valoarea 1 milimetru.



**DATE DESPRE IMOBILUL NR. 15555**

Oficiul de Cadastru și Publicitate Imobiliară DOLJ  
Biroul de Cadastru și Publicitate Imobiliară Craiova

**A. Partea I. Descrierea imobilului**

TEREN Intravilan

Adresa: Loc. Leu, Nr. 323,324, Jud. Dolj, T119, P2366,2366/1,2366/2,2366/4,2366/5

Nr. Crt	Nr cadastral Nr. topografic	Suprafața* (mp)	Observații / Referințe
A1		Din acte: 3.684 Masurata: 3.870	Sector cadastral:13 Teren imprejmuit;

**Construcții**

Crt	Nr cadastral Nr. topografic	Adresa	Observații / Referințe
A1.1		Loc. Leu, Jud. Dolj	Nr. niveluri:1; S. construita la sol:86 mp; CASA DE LOCUIT, CONSTRUITA DIN CARAMIDA, ACOPERITA CU TABLA
A1.2		Loc. Leu, Jud. Dolj	Nr. niveluri:1; S. construita la sol:27 mp; CONSTRUCTIE ANEXA
A1.3		Loc. Leu, Jud. Dolj	Nr. niveluri:2; S. construita la sol:67 mp; CASA DE LOCUIT, CONSTRUITA DIN CARAMIDA, ACOPERITA CU TIGLA
A1.4		Loc. Leu, Jud. Dolj	Nr. niveluri:1; S. construita la sol:13 mp; CONSTRUCTIE ANEXA

**B. Partea II. Proprietari și acte**

Inscrieri privitoare la dreptul de proprietate și alte drepturi reale		Referințe
/		
Act Administrativ nr. TDP 2536, din 21/10/2003 emis de CONSILIUL JUDETEAN DOLJ (CERTIFICAT DE DECES SERIA D10 NR. 387047);		
B1	Intabulare, drept de PROPRIETATE, dobandit prin Reconstituire, cota actuala 1/1, cota initiala 1/1 1) PAUNESCU ION DEFUNCT:Da	A1
Act Normativ nr. LEGEA 7, din 13/03/1996 emis de GUVERNUL ROMANIEI (CERTIFICAT DE DECES SERIA D10 NR. 387047);		
B2	Intabulare, drept de PROPRIETATE, dobandit prin Lege, cota actuala 1/1, cota initiala 1/1 1) PAUNESCU ION DEFUNCT:Da	A1.1, A1.2, A1.3, A1.4

**C. Partea III. SARCINI .**

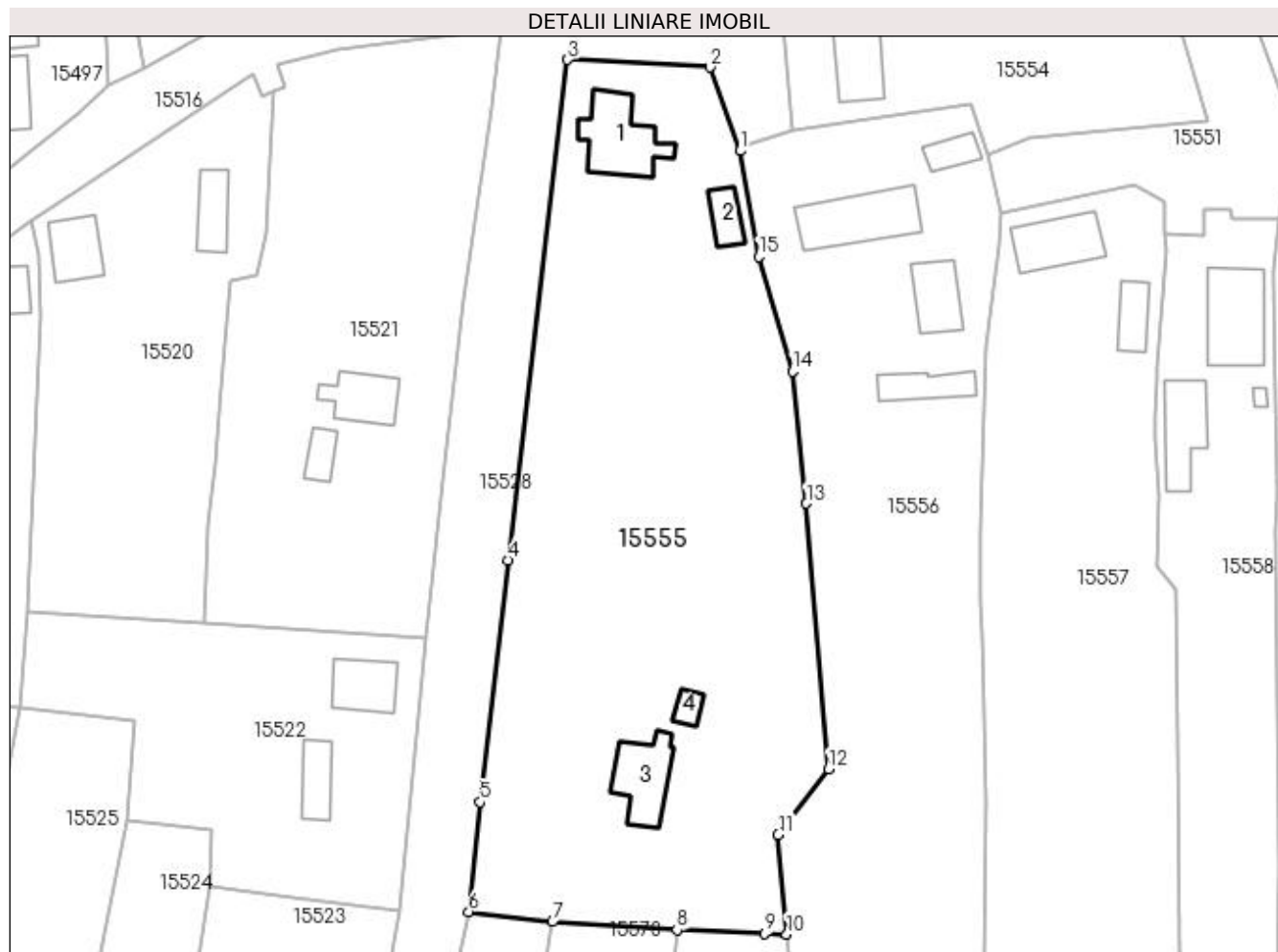
Inscrieri privind dezmembramintele dreptului de proprietate, drepturi reale de garanție și sarcini	Referințe
NU SUNT	

## Anexa Nr. 1 La Partea I

## Teren

Nr cadastral	Suprafața (mp)*	Observații / Referințe
	Din acte: 3.684 Masurata: 3.870	

\* Suprafața este determinată în planul de proiecție Stereo 70.



## Date referitoare la teren

Crt	Categorie folosință	Intra vilan	Suprafața (mp)	Tarla	Parcelă	Nr. topo	Observații / Referințe
1	curți constructii	DA	672	119	2366	-	
2	curți constructii	DA	1.043	119	2366/1	-	
3	vie	DA	545	119	2366/2	-	
4	vie	DA	260	119	2366/4	-	
5	arabil	DA	486	119	2366/5	-	
6	arabil	DA	864	119	2366/5	-	

## Date referitoare la construcții

Crt	Număr	Destinație construcție	Supraf. (mp)	Situație juridică	Observații / Referințe
A1.1		construcții de locuințe	86	Cu acte	Nr. niveluri:1; S. construita la sol:86 mp; CASA DE LOCUIT, CONSTRUITA DIN CARAMIDA, ACOPERITA CU TABLA
A1.2		construcții anexa	27	Cu acte	Nr. niveluri:1; S. construita la sol:27 mp; CONSTRUCTIE ANEXA
A1.3		construcții de locuințe	67	Cu acte	Nr. niveluri:2; S. construita la sol:67 mp; CASA DE LOCUIT, CONSTRUITA DIN CARAMIDA, ACOPERITA CU TIGLA
A1.4		construcții anexa	13	Cu acte	Nr. niveluri:1; S. construita la sol:13 mp; CONSTRUCTIE ANEXA

**Lungime Segmente**

1) Valorile lungimilor segmentelor sunt obținute din proiecție în plan.

Punct început	X / Y	Punct sfârșit	X / Y	Lungime segment (** (m)
1	420.054,539 298.564,897	2	420.050,651 298.575,68	11.463
2	420.050,651 298.575,68	3	420.032,262 298.576,653	18.415
3	420.032,262 298.576,653	4	420.024,659 298.512,151	64.949
4	420.024,659 298.512,151	5	420.021,009 298.480,963	31.401
5	420.021,009 298.480,963	6	420.019,526 298.466,846	14.195
6	420.019,526 298.466,846	7	420.030,336 298.465,54	10.889
7	420.030,336 298.465,54	8	420.046,383 298.464,492	16.081
8	420.046,383 298.464,492	9	420.057,659 298.464,03	11.285
9	420.057,659 298.464,03	10	420.060,531 298.463,92	2.874
10	420.060,531 298.463,92	11	420.059,427 298.476,755	12.882
11	420.059,427 298.476,755	12	420.065,92 298.485,234	10.68
12	420.065,92 298.485,234	13	420.063,064 298.519,449	34.334
13	420.063,064 298.519,449	14	420.061,272 298.536,503	17.148
14	420.061,272 298.536,503	15	420.056,901 298.551,255	15.386
15	420.056,901 298.551,255	1	420.054,539 298.564,897	13.845

\*\* Lungimile segmentelor sunt determinate în planul de proiecție Stereo 70 și sunt rotunjite la 1 milimetru.

\*\*\* Distanța dintre puncte este formată din segmente cumulate ce sunt mai mici decât valoarea 1 milimetru.





**DATE DESPRE IMOBILUL NR. 15556**

Oficiul de Cadastru și Publicitate Imobiliară DOLJ  
Biroul de Cadastru și Publicitate Imobiliară Craiova

**A. Partea I. Descrierea imobilului**

TEREN Intravilan

Adresa: Loc. Leu, Nr. 328, Jud. Dolj, T119, P2370,2370/1 2370/2 2370/3

Nr. Crt	Nr cadastral Nr. topografic	Suprafața* (mp)	Observații / Referințe
A1		Din acte: 4.916 Masurata: 2.754	Sector cadastral:13 Teren imprejmuit;

**Construcții**

Crt	Nr cadastral Nr. topografic	Adresa	Observații / Referințe
A1.1		Loc. Leu, Jud. Dolj	Nr. niveluri:2; S. construita la sol:92 mp; CASA DE LOCUIT, CONSTRUITA DIN CARAMIDA, ACOPERITA CU TIGLA
A1.2		Loc. Leu, Jud. Dolj	Nr. niveluri:1; S. construita la sol:51 mp; CONSTRUCTIE ANEXA
A1.3		Loc. Leu, Jud. Dolj	Nr. niveluri:1; S. construita la sol:24 mp; CONSTRUCTIE ANEXA
A1.4		Loc. Leu, Jud. Dolj	Nr. niveluri:1; S. construita la sol:40 mp; CONSTRUCTIE ANEXA

**B. Partea II. Proprietari și acte**

Inscrieri privitoare la dreptul de proprietate și alte drepturi reale	Referințe
/	
Act Administrativ nr. TDP 2179, din 31/01/2003 emis de CONSILIUL JUDETEAN DOLJ (CERTIFICAT DE DECES SERIA D11 NR. 431086);	
B1	A1
Intabulare, drept de PROPRIETATE, dobandit prin Reconstituire, cota actuala 1/1, cota initiala 1/1 1) CIUREA TINCA DEFUNCT:Da	
Act Normativ nr. LEGEA 7, din 13/03/1996 emis de GUVERNUL ROMANIEI;	
B2	A1.1, A1.2, A1.3, A1.4
Intabulare, drept de PROPRIETATE, dobandit prin Lege, cota actuala 1/1, cota initiala 1/1 1) CIUREA TINCA DEFUNCT:Da	

**C. Partea III. SARCINI .**

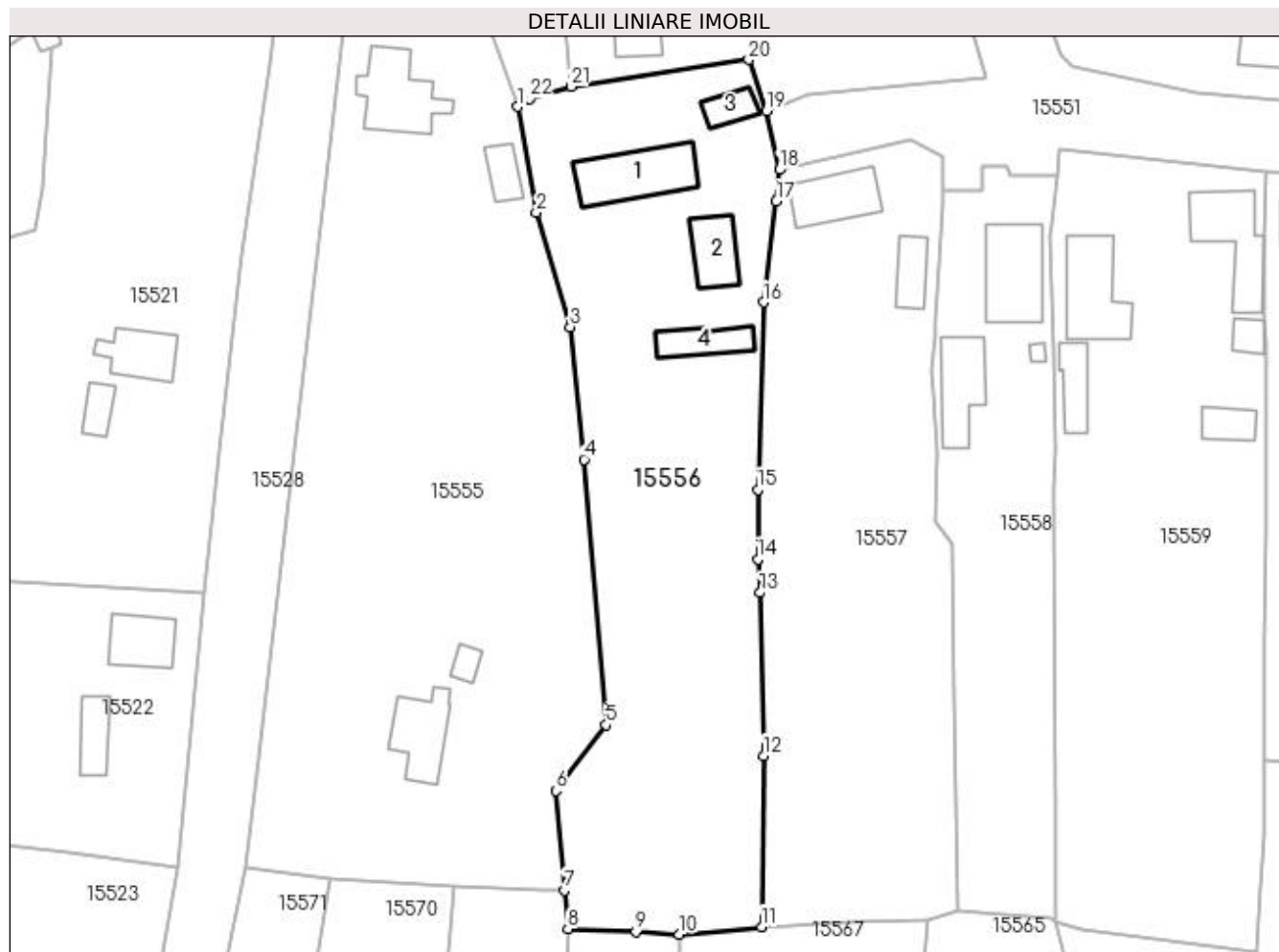
Inscrieri privind dezmembramintele dreptului de proprietate, drepturi reale de garanție și sarcini	Referințe
NU SUNT	

## Anexa Nr. 1 La Partea I

## Teren

Nr cadastral	Suprafața (mp)*	Observații / Referințe
	Din acte: 4.916 Masurata: 2.754	

\* Suprafața este determinată în planul de proiecție Stereo 70.



## Date referitoare la teren

Crt	Categorie folosință	Intra vilan	Suprafața (mp)	Tarla	Parcelă	Nr. topo	Observații / Referințe
1	curți constructii	DA	1.118	119	2370	-	
2	arabil	DA	1.636	119	2370/1 2370/2 2370/3	-	

## Date referitoare la construcții

Crt	Număr	Destinație construcție	Supraf. (mp)	Situație juridică	Observații / Referințe
A1.1		construcții de locuințe	92	Cu acte	Nr. niveluri:2; S. construită la sol:92 mp; CASA DE LOCUIT, CONSTRUITĂ DIN CARAMIDA, ACOPERITĂ CU TIGLA
A1.2		construcții anexa	51	Cu acte	Nr. niveluri:1; S. construită la sol:51 mp; CONSTRUCTIE ANEXA
A1.3		construcții anexa	24	Cu acte	Nr. niveluri:1; S. construită la sol:24 mp; CONSTRUCTIE ANEXA
A1.4		construcții anexa	40	Cu acte	Nr. niveluri:1; S. construită la sol:40 mp; CONSTRUCTIE ANEXA

## Lungime Segmente

1) Valorile lungimilor segmentelor sunt obținute din proiecție în plan.

Punct început	X / Y	Punct sfârșit	X / Y	Lungime segment (** (m)
1	420.054,539 298.564,897	2	420.056,901 298.551,255	13.845
3	420.061,272 298.536,503	4	420.063,064 298.519,449	17.148
5	420.065,92 298.485,234	6	420.059,427 298.476,755	10.68
7	420.060,531 298.463,92	8	420.060,974 298.458,948	4.992
9	420.069,729 298.458,574	10	420.075,298 298.458,255	5.578
11	420.085,913 298.459,227	12	420.086,206 298.481,268	22.043
13	420.085,738 298.502,267	14	420.085,45 298.506,605	4.348
15	420.085,455 298.515,565	16	420.086,176 298.539,729	24.175
17	420.087,835 298.552,734	18	420.088,216 298.556,8	4.084
19	420.086,578 298.564,335	20	420.084,287 298.570,967	7.017
21	420.061,376 298.567,49	22	420.056,026 298.565,926	5.574

Punct început	X / Y	Punct sfârșit	X / Y	Lungime segment (** (m)
2	420.056,901 298.551,255	3	420.061,272 298.536,503	15.386
4	420.063,064 298.519,449	5	420.065,92 298.485,234	34.334
6	420.059,427 298.476,755	7	420.060,531 298.463,92	12.882
8	420.060,974 298.458,948	9	420.069,729 298.458,574	8.763
10	420.075,298 298.458,255	11	420.085,913 298.459,227	10.659
12	420.086,206 298.481,268	13	420.085,738 298.502,267	21.004
14	420.085,45 298.506,605	15	420.085,455 298.515,565	8.96
16	420.086,176 298.539,729	17	420.087,835 298.552,734	13.11
18	420.088,216 298.556,8	19	420.086,578 298.564,335	7.711
20	420.084,287 298.570,967	21	420.061,376 298.567,49	23.173
22	420.056,026 298.565,926	1	420.054,539 298.564,897	1.808

\*\* Lungimile segmentelor sunt determinate în planul de proiecție Stereo 70 și sunt rotunjite la 1 milimetru.

\*\*\* Distanța dintre puncte este formată din segmente cumulate ce sunt mai mici decât valoarea 1 milimetru.



**DATE DESPRE IMOBILUL NR. 15557**

Oficiul de Cadastru și Publicitate Imobiliară DOLJ  
Biroul de Cadastru și Publicitate Imobiliară Craiova

**A. Partea I. Descrierea imobilului**

TEREN Intravilan

Adresa: Loc. Leu, Nr. 329, Jud. Dolj, T119, P2370,2370/1,2370/2 2370/3

Nr. Crt	Nr cadastral Nr. topografic	Suprafața* (mp)	Observații / Referințe
A1		Din acte: 4.916 Masurata: 2.336	Sector cadastral:13 Teren neimprijmit;

**Construcții**

Crt	Nr cadastral Nr. topografic	Adresa	Observații / Referințe
A1.1		Loc. Leu, Jud. Dolj	Nr. niveluri:2; S. construita la sol:66 mp; CASA DE LOCUIT, CONSTRUITA DIN CARAMIDA, ACOPERITA CU TABLA
A1.2		Loc. Leu, Jud. Dolj	Nr. niveluri:1; S. construita la sol:33 mp; CONSTRUCTIE ANEXA

**B. Partea II. Proprietari și acte**

Inscrieri privitoare la dreptul de proprietate și alte drepturi reale		Referințe
/		
Act Administrativ nr. TDP 2179, din 31/01/2003 emis de CONSILIUL JUDETEAN DOLJ (CERTIFICAT DE DECES SERIA D11 NR. 431086);		
B1	Intabulare, drept de PROPRIETATE, dobandit prin Reconstituire, cota actuala 1/1, cota initiala 1/1 1) CIUREA TINCA DEFUNCT:Da	A1
Act Normativ nr. LEGEA 7, din 13/03/1996 emis de GUVERNUL ROMANIEI;		
B2	Intabulare, drept de PROPRIETATE, dobandit prin Lege, cota actuala 1/1, cota initiala 1/1 1) CIUREA TINCA DEFUNCT:Da	A1.1, A1.2

**C. Partea III. SARCINI .**

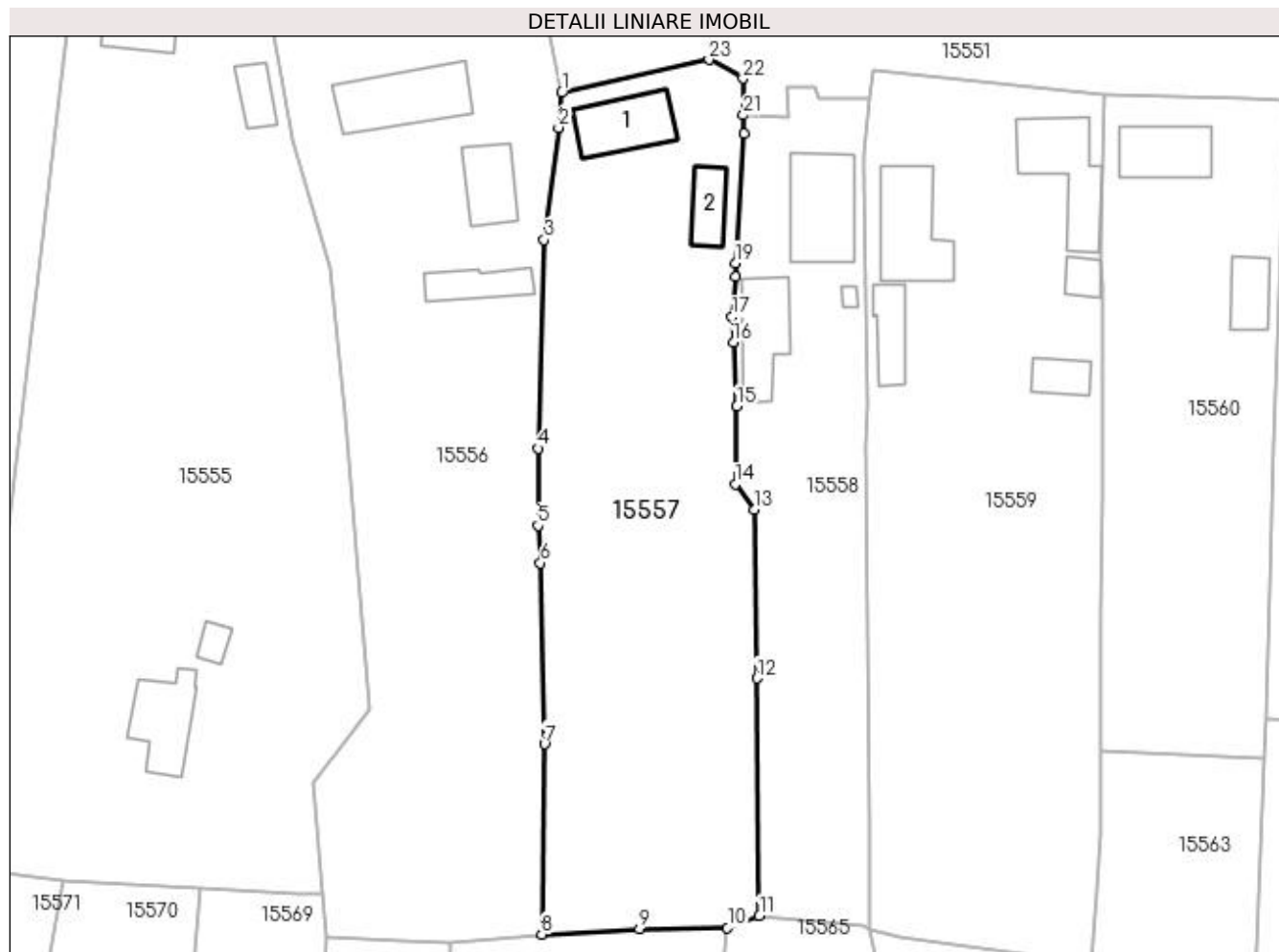
Inscrieri privind dezmembramintele dreptului de proprietate, drepturi reale de garanție și sarcini	Referințe
NU SUNT	

## Anexa Nr. 1 La Partea I

## Teren

Nr cadastral	Suprafața (mp)*	Observații / Referințe
	Din acte: 4.916 Masurata: 2.336	

\* Suprafața este determinată în planul de proiecție Stereo 70.



## Date referitoare la teren

Crt	Categorie folosință	Intra vilan	Suprafața (mp)	Tarla	Parcelă	Nr. topo	Observații / Referințe
1	curți construcții	DA	625	119	2370	-	
2	arabil	DA	1.348	119	2370/1	-	
3	vie	DA	363	119	2370/2 2370/3	-	

## Date referitoare la construcții

Crt	Număr	Destinație construcție	Supraf. (mp)	Situație juridică	Observații / Referințe
A1.1		construcții de locuințe	66	Cu acte	Nr. niveluri:2; S. construită la sol:66 mp; CASA DE LOCUIT, CONSTRUITA DIN CARAMIDA, ACOPERITA CU TABLA
A1.2		construcții anexa	33	Cu acte	Nr. niveluri:1; S. construită la sol:33 mp; CONSTRUCTIE ANEXA

## Lungime Segmente

1) Valorile lungimilor segmentelor sunt obținute din proiecție în plan.

Punct început	X / Y	Punct sfârșit	X / Y	Lungime segment (** (m))	Punct început	X / Y	Punct sfârșit	X / Y	Lungime segment (** (m))
1	420.088,216 298.556,8	2	420.087,835 298.552,734	4.084	2	420.087,835 298.552,734	3	420.086,176 298.539,729	13.11

Punct început	X / Y	Punct sfârșit	X / Y	Lungime segment (** (m)
3	420.086,176 298.539,729	4	420.085,455 298.515,565	24.175
5	420.085,45 298.506,605	6	420.085,738 298.502,267	4.348
7	420.086,206 298.481,268	8	420.085,913 298.459,227	22.043
9	420.097,252 298.459,842	10	420.107,429 298.460,001	10.178
11	420.111,127 298.461,366	12	420.110,825 298.488,903	27.539
13	420.110,575 298.508,442	14	420.108,323 298.511,389	3.709
15	420.108,53 298.520,425	16	420.108,133 298.527,842	7.428
17	420.107,94 298.530,785	18	420.108,329 298.535,442	4.673
19	420.108,346 298.537,054	20	420.109,381 298.552,061	15.043
21	420.109,287 298.554,186	22	420.109,237 298.558,433	4.247
23	420.105,278 298.560,624	1	420.088,216 298.556,8	17.485

Punct început	X / Y	Punct sfârșit	X / Y	Lungime segment (** (m)
4	420.085,455 298.515,565	5	420.085,45 298.506,605	8.96
6	420.085,738 298.502,267	7	420.086,206 298.481,268	21.004
8	420.085,913 298.459,227	9	420.097,252 298.459,842	11.356
10	420.107,429 298.460,001	11	420.111,127 298.461,366	3.942
12	420.110,825 298.488,903	13	420.110,575 298.508,442	19.541
14	420.108,323 298.511,389	15	420.108,53 298.520,425	9.038
16	420.108,133 298.527,842	17	420.107,94 298.530,785	2.949
18	420.108,329 298.535,442	19	420.108,346 298.537,054	1.612
20	420.109,381 298.552,061	21	420.109,287 298.554,186	2.127
22	420.109,237 298.558,433	23	420.105,278 298.560,624	4.525

\*\* Lungimile segmentelor sunt determinate în planul de proiecție Stereo 70 și sunt rotunjite la 1 milimetru.

\*\*\* Distanța dintre puncte este formată din segmente cumulate ce sunt mai mici decât valoarea 1 milimetru.





**DATE DESPRE IMOBILUL NR. 15558**

Oficiul de Cadastru și Publicitate Imobiliară DOLJ  
Biroul de Cadastru și Publicitate Imobiliară Craiova

**A. Partea I. Descrierea imobilului**

TEREN Intravilan

Nr. CF vechi:247  
Nr. cadastral vechi:327

Adresa: Loc. Neidentificata, Jud. Dolj, T119, P2372, 2372/1

Nr. Crt	Nr cadastral Nr. topografic	Suprafața* (mp)	Observații / Referințe
A1	34175	Din acte: 1.170 Masurata: 1.320	Sector cadastral:13 Teren imprejmuit;

**Construcții**

Crt	Nr cadastral Nr. topografic	Adresa	Observații / Referințe
A1.1		Loc. Neidentificata, Jud. Dolj, T 119, P 2372, 2372/1	Nr. niveluri:3; S. construita la sol:92 mp; CASA DE LOCUIT
A1.2		Loc. Neidentificata, Jud. Dolj, T 119, P 2372, 2372/1	Nr. niveluri:1; S. construita la sol:67 mp; CONSTRUCTIE ANEXA
A1.3		Loc. Neidentificata, Jud. Dolj	Nr. niveluri:1; S. construita la sol:4 mp; CONSTRUCTIE ANEXA

**B. Partea II. Proprietari și acte**

Inscrieri privitoare la dreptul de proprietate și alte drepturi reale		Referințe
<b>15283 / 20/04/2006</b>		
Act Notarial nr. CONTRACT DE INTRETINERE AUT NR 884, din 01/01/2003 emis de NP CERNOBAI E;		
B1	Intabulare, drept de PROPRIETATE, dobandit prin Conventie, cota actuala 1/1, cota initiala 1/1 1) <b>BUIA VIOREL MARIAN</b> , LIPSĂ CNP 2) <b>BUIA IONELA COSTINA</b> , LIPSĂ CNP	A1, A1.1, A1.2
/		
Act Normativ nr. LEGEA 7, din 13/03/1996 emis de GUVERNUL ROMANIEI;		
B2	Intabulare, drept de PROPRIETATE, dobandit prin Lege, cota actuala 1/1, cota initiala 1/1 1) <b>BUIA IONELA COSTINA</b> , LIPSĂ CNP 2) <b>BUIA VIOREL MARIAN</b> , LIPSĂ CNP	A1.3

**C. Partea III. SARCINI**

Inscrieri privind dezmembramintele dreptului de proprietate, drepturi reale de garanție și sarcini		Referințe
<b>15283 / 20/04/2006</b>		
Act Notarial nr. CONTRACT DE INTRETINERE AUT NR 884, din 01/01/2003 emis de NP CERNOBAI E;		
C1	Intabulare, drept de UZUFRACT VIAGER, cota actuala 1/1, cota initiala 1/1 1) <b>BUIA ION</b> , LIPSĂ CNP 2) <b>BUIA GHEORGHITA</b> , LIPSĂ CNP	A1, A1.1, A1.2

## Anexa Nr. 1 La Partea I

## Teren

Nr cadastral	Suprafața (mp)*	Observații / Referințe
34175	Din acte: 1.170 Masurata: 1.320	

\* Suprafața este determinată în planul de proiecție Stereo 70.



## Date referitoare la teren

Crt	Categorie folosință	Intra vilan	Suprafața (mp)	Tarla	Parcelă	Nr. topo	Observații / Referințe
1	curți construcții	DA	794	119	2372, 2372/1	-	
2	arabil	DA	526	119	2372, 2372/1	-	

## Date referitoare la construcții

Crt	Număr	Destinație construcție	Supraf. (mp)	Situație juridică	Observații / Referințe
A1.1		construcții de locuințe	92	Cu acte	Nr. niveluri:3; S. construita la sol:92 mp; CASA DE LOCUIT
A1.2		construcții anexa	67	Cu acte	Nr. niveluri:1; S. construita la sol:67 mp; CONSTRUCTIE ANEXA
A1.3		construcții anexa	4	Cu acte	Nr. niveluri:1; S. construita la sol:4 mp; CONSTRUCTIE ANEXA

## Lungime Segmente

1) Valorile lungimilor segmentelor sunt obținute din proiecție în plan.

Punct început	X / Y	Punct sfârșit	X / Y	Lungime segment (** (m))
1	420.111,127 298.461,366	2	420.123,294 298.460,288	12.215

Punct început	X / Y	Punct sfârșit	X / Y	Lungime segment (** (m))
2	420.123,294 298.460,288	3	420.123,843 298.459,741	0.775

Punct început	X / Y	Punct sfârșit	X / Y	Lungime segment (** (m)
3	420.123,843 298.459,741	4	420.123,915 298.472,416	12.675
5	420.123,543 298.515,864	6	420.123,735 298.520,583	4.723
7	420.123,5 298.533,403	8	420.123,179 298.548,244	14.844
9	420.123,332 298.549,641	10	420.123,988 298.556,115	6.507
11	420.117,974 298.556,142	12	420.117,642 298.557,352	1.255
13	420.114,292 298.557,35	14	420.114,443 298.554,043	3.31
15	420.109,287 298.554,186	16	420.109,381 298.552,061	2.127
17	420.108,346 298.537,054	18	420.108,329 298.535,442	1.612
19	420.107,94 298.530,785	20	420.108,133 298.527,842	2.949
21	420.108,53 298.520,425	22	420.108,323 298.511,389	9.038
23	420.110,575 298.508,442	24	420.110,825 298.488,903	19.541

Punct început	X / Y	Punct sfârșit	X / Y	Lungime segment (** (m)
4	420.123,915 298.472,416	5	420.123,543 298.515,864	43.45
6	420.123,735 298.520,583	7	420.123,5 298.533,403	12.822
8	420.123,179 298.548,244	9	420.123,332 298.549,641	1.405
10	420.123,988 298.556,115	11	420.117,974 298.556,142	6.014
12	420.117,642 298.557,352	13	420.114,292 298.557,35	3.35
14	420.114,443 298.554,043	15	420.109,287 298.554,186	5.158
16	420.109,381 298.552,061	17	420.108,346 298.537,054	15.043
18	420.108,329 298.535,442	19	420.107,94 298.530,785	4.673
20	420.108,133 298.527,842	21	420.108,53 298.520,425	7.428
22	420.108,323 298.511,389	23	420.110,575 298.508,442	3.709
24	420.110,825 298.488,903	1	420.111,127 298.461,366	27.539

\*\* Lungimile segmentelor sunt determinate în planul de proiecție Stereo 70 și sunt rotunjite la 1 milimetru.

\*\*\* Distanța dintre puncte este formată din segmente cumulate ce sunt mai mici decât valoarea 1 milimetru.



**DATE DESPRE IMOBILUL NR. 15559**

Oficiul de Cadastru și Publicitate Imobiliară DOLJ  
Biroul de Cadastru și Publicitate Imobiliară Craiova

**A. Partea I. Descrierea imobilului**

TEREN Intravilan

Adresa: Loc. Leu, Nr. 331, Jud. Dolj, T119, P2373, 2373/1,2373/2

Nr. Crt	Nr cadastral Nr. topografic	Suprafața* (mp)	Observații / Referințe
A1		Din acte: 2.707 Masurata: 2.716	Sector cadastral:13 Teren neimpregmuit;

**Construcții**

Crt	Nr cadastral Nr. topografic	Adresa	Observații / Referințe
A1.1		Loc. Leu, Jud. Dolj	Nr. niveluri:2; S. construita la sol:89 mp; CASA DE LOCUIT, CONSTRUITA DIN CARAMIDA, ACOPERITA CU TIGLA
A1.2		Loc. Leu, Jud. Dolj	Nr. niveluri:1; S. construita la sol:18 mp; CONSTRUCTIE ANEXA
A1.3		Loc. Leu, Jud. Dolj	Nr. niveluri:1; S. construita la sol:27 mp; CONSTRUCTIE ANEXA
A1.4		Loc. Leu, Jud. Dolj	Nr. niveluri:1; S. construita la sol:37 mp; CONSTRUCTIE ANEXA
A1.5		Loc. Leu, Jud. Dolj	Nr. niveluri:2; S. construita la sol:91 mp; CASA DE LOCUIT, CONSTRUITA DIN CARAMIDA, ACOPERITA CU TIGLA

**B. Partea II. Proprietari și acte**

Inscrieri privitoare la dreptul de proprietate și alte drepturi reale		Referințe
/		
Act Notarial nr. CM 215, din 14/12/2006 emis de NP DEFTA EMIL (INCHEIERE DE COMPLETARE NR. 15/27.01.2022; INCHEIERE DE INDREPTARE DIN 07.02.2022);		
B1	Intabulare, drept de PROPRIETATE, dobandit prin Succesiune, cota actuala 1/1, cota initiala 1/1 1) BERCEANU AUREL	A1, A1, A1.1, A1.5
Act Normativ nr. LEGEA 7, din 13/03/1996 emis de GUVERNUL ROMANIEI;		
B2	Intabulare, drept de PROPRIETATE, dobandit prin Lege, cota actuala 1/1, cota initiala 1/1 1) BERCEANU AUREL	A1.2, A1.3, A1.4

**C. Partea III. SARCINI .**

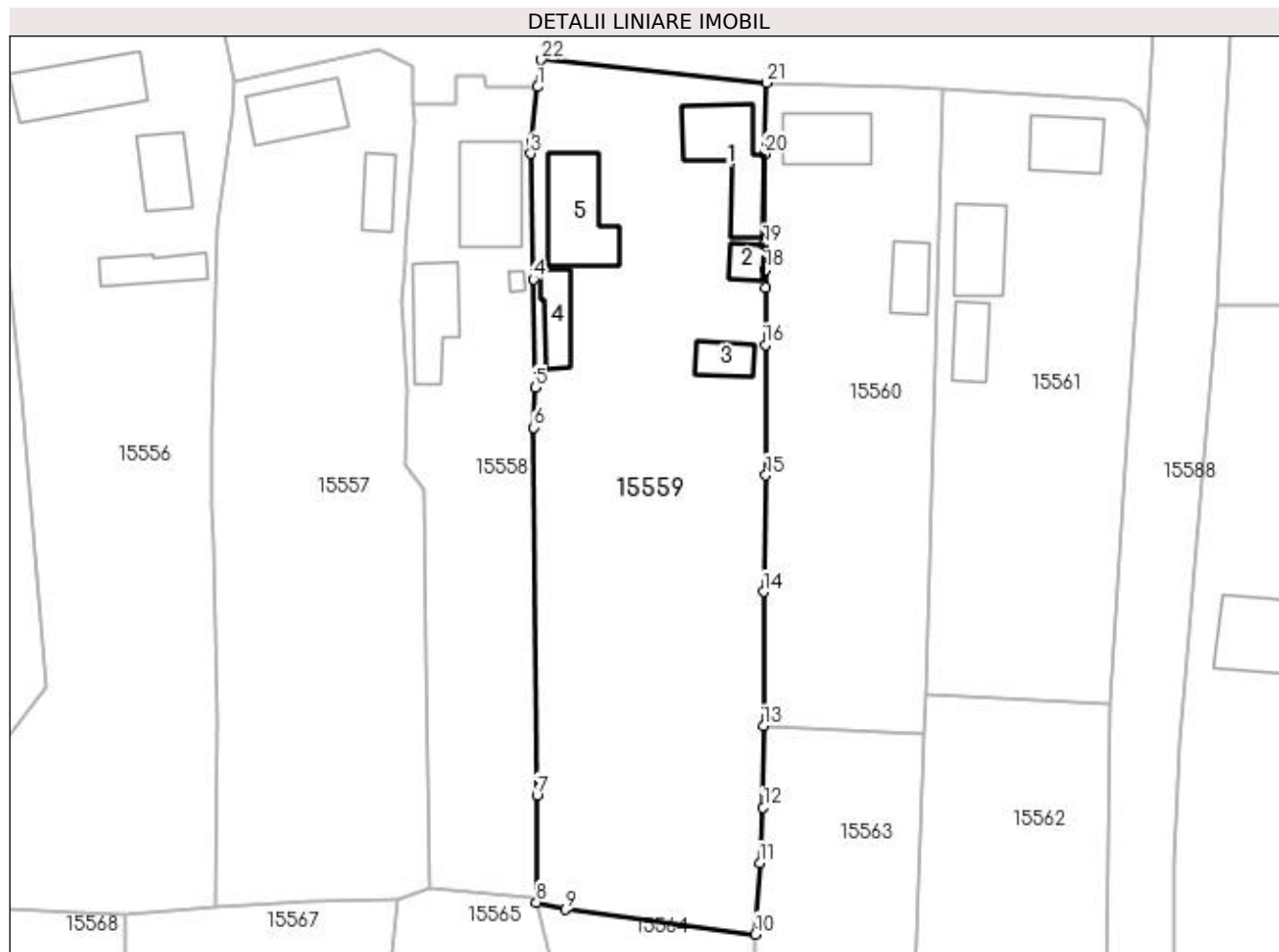
Inscrieri privind dezmembramintele dreptului de proprietate, drepturi reale de garanție și sarcini	Referințe
NU SUNT	

## Anexa Nr. 1 La Partea I

## Teren

Nr cadastral	Suprafața (mp)*	Observații / Referințe
	Din acte: 2.707 Masurata: 2.716	

\* Suprafața este determinată în planul de proiecție Stereo 70.



## Date referitoare la teren

Crt	Categorie folosință	Intra vilan	Suprafața (mp)	Tarla	Parcelă	Nr. topo	Observații / Referințe
1	curți constructii	DA	1.190	119	2373	-	
2	arabil	DA	349	119	2373/1	-	
3	vie	DA	1.177	119	2373/2	-	

## Date referitoare la construcții

Crt	Număr	Destinație construcție	Supraf. (mp)	Situație juridică	Observații / Referințe
A1.1		construcții de locuințe	89	Cu acte	Nr. niveluri:2; S. construita la sol:89 mp; CASA DE LOCUIT, CONSTRUITA DIN CARAMIDA, ACOPERITA CU TIGLA
A1.2		construcții anexa	18	Cu acte	Nr. niveluri:1; S. construita la sol:18 mp; CONSTRUCTIE ANEXA
A1.3		construcții anexa	27	Cu acte	Nr. niveluri:1; S. construita la sol:27 mp; CONSTRUCTIE ANEXA
A1.4		construcții anexa	37	Cu acte	Nr. niveluri:1; S. construita la sol:37 mp; CONSTRUCTIE ANEXA
A1.5		construcții de locuințe	91	Cu acte	Nr. niveluri:2; S. construita la sol:91 mp; CASA DE LOCUIT, CONSTRUITA DIN CARAMIDA, ACOPERITA CU TIGLA

## Lungime Segmente

1) Valorile lungimilor segmentelor sunt obținute din proiecție în plan.

Punct început	X / Y	Punct sfârșit	X / Y	Lungime segment (** (m)
1	420.123,988 298.556,115	2	420.123,332 298.549,641	6.507
3	420.123,179 298.548,244	4	420.123,5 298.533,403	14.844
5	420.123,735 298.520,583	6	420.123,543 298.515,864	4.723
7	420.123,915 298.472,416	8	420.123,843 298.459,741	12.675
9	420.127,291 298.458,89	10	420.149,711 298.455,967	22.61
11	420.150,223 298.464,41	12	420.150,647 298.470,936	6.54
13	420.150,673 298.480,594	14	420.150,699 298.496,442	15.848
15	420.150,99 298.510,226	16	420.150,915 298.525,65	15.424
17	420.150,946 298.532,415	18	420.150,951 298.534,516	2.101
19	420.150,724 298.537,446	20	420.150,814 298.548,196	10.75
21	420.151,039 298.556,609	22	420.124,431 298.559,339	26.748

Punct început	X / Y	Punct sfârșit	X / Y	Lungime segment (** (m)
2	420.123,332 298.549,641	3	420.123,179 298.548,244	1.405
4	420.123,5 298.533,403	5	420.123,735 298.520,583	12.822
6	420.123,543 298.515,864	7	420.123,915 298.472,416	43.45
8	420.123,843 298.459,741	9	420.127,291 298.458,89	3.551
10	420.149,711 298.455,967	11	420.150,223 298.464,41	8.459
12	420.150,647 298.470,936	13	420.150,673 298.480,594	9.658
14	420.150,699 298.496,442	15	420.150,99 298.510,226	13.787
16	420.150,915 298.525,65	17	420.150,946 298.532,415	6.765
18	420.150,951 298.534,516	19	420.150,724 298.537,446	2.939
20	420.150,814 298.548,196	21	420.151,039 298.556,609	8.416
22	420.124,431 298.559,339	1	420.123,988 298.556,115	3.254

\*\* Lungimile segmentelor sunt determinate în planul de proiecție Stereo 70 și sunt rotunjite la 1 milimetru.

\*\*\* Distanța dintre puncte este formată din segmente cumulate ce sunt mai mici decât valoarea 1 milimetru.





**DATE DESPRE IMOBILUL NR. 15560**

Oficiul de Cadastru și Publicitate Imobiliară DOLJ  
Biroul de Cadastru și Publicitate Imobiliară Craiova

**A. Partea I. Descrierea imobilului**

TEREN Intravilan

Adresa: Loc. Leu, Nr. 332, Jud. Dolj, T119, P2374, 2374/1, 2374/2, 2357, 2357/1

Nr. Crt	Nr cadastral Nr. topografic	Suprafața* (mp)	Observații / Referințe
A1	31674	Din acte: 1.493 Masurata: 1.525	Sector cadastral:13 Teren imprejmuit;

**Construcții**

Crt	Nr cadastral Nr. topografic	Adresa	Observații / Referințe
A1.1		Loc. Leu, Nr. 332, Jud. Dolj, cvartal 119, parcelele 2374, 2374/1, 2374/2, 2357, 2357/1	Nr. niveluri:1; S. construita la sol:63 mp; Locuinta cu sufragerie, 2 dormitoare, sala, scara si pivnita.Conform declaratiei proprietarilor si a datelor existente la efectuarea masuratorilor constructia este edificata in anul 1968, fara fundatie, peretii din caramida si este acoperita cu tigla.
A1.2		Loc. Leu, Jud. Dolj	Nr. niveluri:1; S. construita la sol:36 mp; Anexa cu 2 bucatarii.Conform declaratiei proprietarilor si a datelor existente la efectuarea masuratorilor constructia este edificata in anul 1970, fara fundatie, peretii din caramida si este acoperita cu tigla.

**B. Partea II. Proprietari și acte**

Inscrieri privitoare la dreptul de proprietate și alte drepturi reale		Referințe
<b>50973 / 11/05/2015</b>		
Act Notarial nr. CONTRACT DE INTRETINERE AUT. NR. 34, din 09/04/2015 emis de NP IONASCU NICOLAE;		
B1	Intabulare, drept de PROPRIETATE, dobandit prin Conventie, cota actuala 1/2, cota initiala 1/2 1) <b>CAROIU MARIUS-ALIN</b> , necasatorit	A1, A1.1, A1.2
B2	Intabulare, drept de PROPRIETATE, dobandit prin Conventie, cota actuala 1/2, cota initiala 1/2 1) <b>LISITA DIANA-STEFANIA</b> , necasatorita	A1, A1.1, A1.2

**C. Partea III. SARCINI**

Inscrieri privind dezmembramintele dreptului de proprietate, drepturi reale de garanție și sarcini		Referințe
<b>50973 / 11/05/2015</b>		
Act Notarial nr. CONTRACT DE INTRETINERE AUT. NR. 34, din 09/04/2015 emis de NP IONASCU NICOLAE;		
C1	Intabulare, drept de UZUFRACT 1) <b>BUIA ION</b>	A1, A1.1, A1.2
C2	Intabulare, drept de IPOTECA LEGALA, Valoare:0 CE ARE CA OBIECT PLATA RENTEI ÎN BANI CORESPUNZĂTOARE ÎNTREȚINERII NEEEXECUTATE ÎN FAVOAREA CREDITORULUI ÎNTREȚINERII 1) <b>BUIA ION</b>	A1, A1.1, A1.2

## Anexa Nr. 1 La Partea I

## Teren

Nr cadastral	Suprafața (mp)*	Observații / Referințe
31674	Din acte: 1.493 Masurata: 1.525	

\* Suprafața este determinată în planul de proiecție Stereo 70.



## Date referitoare la teren

Crt	Categorie folosință	Intra vilan	Suprafața (mp)	Tarla	Parcelă	Nr. topo	Observații / Referințe
1	curți constructii	DA	761	119	2374, 2374/1, 2374/2, 2357, 2357/1	-	
2	arabil	DA	764	119	2374, 2374/1, 2374/2, 2357, 2357/1	-	

## Date referitoare la construcții

Crt	Număr	Destinație construcție	Supraf. (mp)	Situație juridică	Observații / Referințe
A1.1		construcții de locuințe	63	Cu acte	Nr. niveluri:1; S. construita la sol:63 mp; Locuinta cu sufragerie, 2 dormitoare, sala, scara si pivnita.Conform declaratiei proprietarilor si a datelor existente la efectuarea masuratorilor constructia este edificata in anul 1968, fara fundatie, peretii din caramida si este acoperita cu tigla.
A1.2		construcții anexa	36	Cu acte	Nr. niveluri:1; S. construita la sol:36 mp; Anexa cu 2 bucatarii.Conform declaratiei proprietarilor si a datelor existente la efectuarea masuratorilor constructia este edificata in anul 1970, fara fundatie, peretii din caramida si este acoperita cu tigla.

**Lungime Segmente**

1) Valorile lungimilor segmentelor sunt obținute din proiecție în plan.

Punct început	X / Y	Punct sfârșit	X / Y	Lungime segment (** (m)
1	420.150,673 298.480,594	2	420.169,735 298.479,662	19.085
2	420.169,735 298.479,662	3	420.169,794 298.484,264	4.602
3	420.169,794 298.484,264	4	420.170,286 298.499,354	15.098
4	420.170,286 298.499,354	5	420.170,829 298.515,943	16.598
5	420.170,829 298.515,943	6	420.171,524 298.539,428	23.495
6	420.171,524 298.539,428	7	420.171,984 298.555,959	16.537
7	420.171,984 298.555,959	8	420.167,623 298.556,063	4.362
8	420.167,623 298.556,063	9	420.151,039 298.556,609	16.593
9	420.151,039 298.556,609	10	420.150,814 298.548,196	8.416
10	420.150,814 298.548,196	11	420.150,724 298.537,446	10.75
11	420.150,724 298.537,446	12	420.150,951 298.534,516	2.939
12	420.150,951 298.534,516	13	420.150,946 298.532,415	2.101
13	420.150,946 298.532,415	14	420.150,915 298.525,65	6.765
14	420.150,915 298.525,65	15	420.150,99 298.510,226	15.424
15	420.150,99 298.510,226	16	420.150,699 298.496,442	13.787
16	420.150,699 298.496,442	1	420.150,673 298.480,594	15.848

\*\* Lungimile segmentelor sunt determinate în planul de proiecție Stereo 70 și sunt rotunjite la 1 milimetru.

\*\*\* Distanța dintre puncte este formată din segmente cumulate ce sunt mai mici decât valoarea 1 milimetru.



**DATE DESPRE IMOBILUL NR. 15561**

Oficiul de Cadastru și Publicitate Imobiliară DOLJ  
Biroul de Cadastru și Publicitate Imobiliară Craiova

**A. Partea I. Descrierea imobilului**

TEREN Intravilan

Adresa: Loc. Leu, Nr. 333, Jud. Dolj, T119, P2375, 2375/1,2375/2

Nr. Crt	Nr cadastral Nr. topografic	Suprafața* (mp)	Observații / Referințe
A1		Din acte: 1.610 Masurata: 1.646	Sector cadastral:13 Teren imprejmuit;

**Construcții**

Crt	Nr cadastral Nr. topografic	Adresa	Observații / Referințe
A1.1		Loc. Leu, Jud. Dolj	Nr. niveluri:2; S. construita la sol:55 mp; CASA DE LOCUIT, CONSTRUITA DIN CARAMIDA, ACOPERITA CU TIGLA
A1.2		Loc. Leu, Jud. Dolj	Nr. niveluri:1; S. construita la sol:65 mp; CONSTRUCTIE ANEXA
A1.3		Loc. Leu, Jud. Dolj	Nr. niveluri:1; S. construita la sol:37 mp; CONSTRUCTIE ANEXA

**B. Partea II. Proprietari și acte**

Inscrieri privitoare la dreptul de proprietate și alte drepturi reale		Referințe
/		
Act Notarial nr. CM 11, din 21/01/2000 emis de NP GAGEATU ILIE (CERTIFICAT DE DECES SERIA DC NR. 273731);		
B1	Intabulare, drept de PROPRIETATE, dobandit prin Succesiune, cota actuala 1/4, cota initiala 1/4 1) MITRICEL ELENA DEFUNCT:Da	A1
Act Notarial nr. CM 11, din 21/01/2000 emis de NP GAGEATU ILIE (CERTIFICAT DE DECES SERIA D10 NR. 875013; CERTIFICAT DE CASATORIE SERIA CG NR. 981742);		
B2	Intabulare, drept de PROPRIETATE, dobandit prin Succesiune, cota actuala 3/4, cota initiala 3/4 1) CRACIUN NELA DEFUNCT:Da	A1
Act Notarial nr. CM 11, din 21/01/2000 emis de NP GAGEATU ILIE (CERTIFICAT DE DECES SERIA DC NR. 273731);		
B3	Intabulare, drept de PROPRIETATE, dobandit prin Succesiune, cota actuala 1/8, cota initiala 1/8 1) MITRICEL ELENA DEFUNCT:Da	A1.1, A1.2
Act Notarial nr. CM 11, din 21/01/2000 emis de NP GAGEATU ILIE (CERTIFICAT DE DECES SERIA D10 NR. 875013; CERTIFICAT DE CASATORIE SERIA CG NR. 981742);		
B4	Intabulare, drept de PROPRIETATE, dobandit prin Succesiune, cota actuala 3/8, cota initiala 3/8 1) CRACIUN NELA DEFUNCT:Da	A1.1, A1.2
Act Normativ nr. LEGEA 7, din 13/03/1996 emis de GUVERNUL ROMANIEI;		
B5	Intabulare, drept de PROPRIETATE, dobandit prin Lege, cota actuala 4/8, cota initiala 4/8 1) MITRICEL ELENA DEFUNCT:Da	A1.1, A1.2
B6	Intabulare, drept de PROPRIETATE, dobandit prin Lege, cota actuala 1/1, cota initiala 1/1 1) MITRICEL ELENA DEFUNCT:Da 2) CRACIUN NELA DEFUNCT:Da	A1.3

**C. Partea III. SARCINI .**

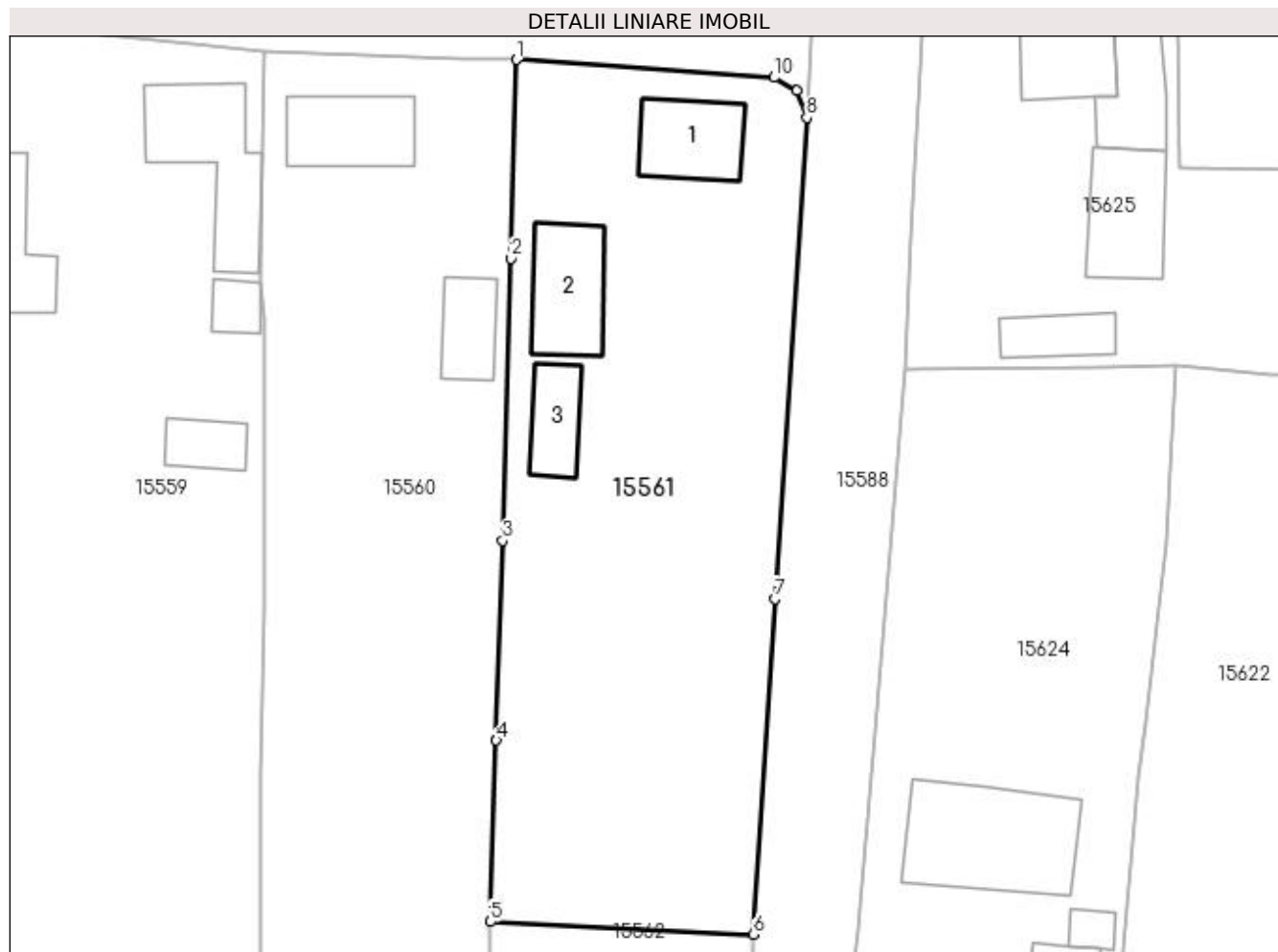
Inscrieri privind dezmembramintele dreptului de proprietate, drepturi reale de garanție și sarcini	Referințe
NU SUNT	

## Anexa Nr. 1 La Partea I

## Teren

Nr cadastral	Suprafața (mp)*	Observații / Referințe
	Din acte: 1.610 Masurata: 1.646	

\* Suprafața este determinată în planul de proiecție Stereo 70.



## Date referitoare la teren

Crt	Categorie folosință	Intra vilan	Suprafața (mp)	Tarla	Parcelă	Nr. topo	Observații / Referințe
1	curți constructii	DA	921	119	2375	-	
2	arabil	DA	198	119	2375/1	-	
3	vie	DA	527	119	2375/2	-	

## Date referitoare la construcții

Crt	Număr	Destinație construcție	Supraf. (mp)	Situație juridică	Observații / Referințe
A1.1		construcții industriale și edilitare	55	Cu acte	Nr. niveluri:2; S. construita la sol:55 mp; CASA DE LOCUIT, CONSTRUITA DIN CARAMIDA, ACOPERITA CU TIGLA
A1.2		construcții anexa	65	Cu acte	Nr. niveluri:1; S. construita la sol:65 mp; CONSTRUCTIE ANEXA
A1.3		construcții anexa	37	Cu acte	Nr. niveluri:1; S. construita la sol:37 mp; CONSTRUCTIE ANEXA

**Lungime Segmente**

1) Valorile lungimilor segmentelor sunt obținute din proiecție în plan.

Punct început	X / Y	Punct sfârșit	X / Y	Lungime segment (** (m)
1	420.171,984 298.555,959	2	420.171,524 298.539,428	16.537
2	420.171,524 298.539,428	3	420.170,829 298.515,943	23.495
3	420.170,829 298.515,943	4	420.170,286 298.499,354	16.598
4	420.170,286 298.499,354	5	420.169,794 298.484,264	15.098
5	420.169,794 298.484,264	6	420.191,675 298.483,222	21.906
6	420.191,675 298.483,222	7	420.193,447 298.511,114	27.948
7	420.193,447 298.511,114	8	420.196,109 298.551,158	40.132
8	420.196,109 298.551,158	9	420.195,3 298.553,369	2.354
9	420.195,3 298.553,369	10	420.193,385 298.554,482	2.215
10	420.193,385 298.554,482	1	420.171,984 298.555,959	21.452

\*\* Lungimile segmentelor sunt determinate în planul de proiecție Stereo 70 și sunt rotunjite la 1 milimetru.

\*\*\* Distanța dintre puncte este formată din segmente cumulate ce sunt mai mici decât valoarea 1 milimetru.





**DATE DESPRE IMOBILUL NR. 15562**

Oficiul de Cadastru și Publicitate Imobiliară DOLJ  
Biroul de Cadastru și Publicitate Imobiliară Craiova

**A. Partea I. Descrierea imobilului**

TEREN Intravilan

Adresa: Loc. Leu, Nr. 334, Jud. Dolj, T119, P2356, 2356/1

Nr. Crt	Nr cadastral Nr. topografic	Suprafața* (mp)	Observații / Referințe
A1		Din acte: 1.562 Masurata: 1.633	Sector cadastral:13 Teren imprejmuit;

**Construcții**

Crt	Nr cadastral Nr. topografic	Adresa	Observații / Referințe
A1.1		Loc. Leu, Jud. Dolj	Nr. niveluri:2; S. construita la sol:62 mp; CASA DE LOCUIT, CONSTRUITA DIN CARAMIDA, ACOPERITA CU TABLA
A1.2		Loc. Leu, Jud. Dolj	Nr. niveluri:1; S. construita la sol:94 mp; CONSTRUCTIE ANEXA
A1.3		Loc. Leu, Jud. Dolj	Nr. niveluri:1; S. construita la sol:20 mp; CONSTRUCTIE ANEXA

**B. Partea II. Proprietari și acte**

Inscrieri privitoare la dreptul de proprietate și alte drepturi reale		Referințe
/		
Act Notarial nr. CM 1495, din 04/10/1990 emis de NP CERNOBAI EMIL;		
B1	Intabulare, drept de PROPRIETATE, dobandit prin Succesiune, cota actuala 1045/1633, cota initiala 1045/1633 1) MITRICEL MARIA	A1
Act Notarial nr. CM 9, din 15/11/2007 emis de NP TARBUJARU MARIA MONICA;		
B2	Intabulare, drept de PROPRIETATE, dobandit prin Succesiune, cota actuala 588/1633, cota initiala 588/1633 1) MITRICEL MARIA	A1
Act Notarial nr. CM 1495, din 04/10/1990 emis de NP CERNOBAI EMIL;		
B3	Intabulare, drept de PROPRIETATE, dobandit prin Succesiune, cota actuala 1/2, cota initiala 1/2 1) MITRICEL MARIA	A1.1, A1.2
Act Normativ nr. LEGEA 7, din 13/03/1996 emis de GUVERNUL ROMANIEI;		
B4	Intabulare, drept de PROPRIETATE, dobandit prin Lege, cota actuala 1/2, cota initiala 1/2 1) MITRICEL MARIA	A1.1, A1.2
B5	Intabulare, drept de PROPRIETATE, dobandit prin Lege, cota actuala 1/1, cota initiala 1/1 1) MITRICEL MARIA	A1.3

**C. Partea III. SARCINI .**

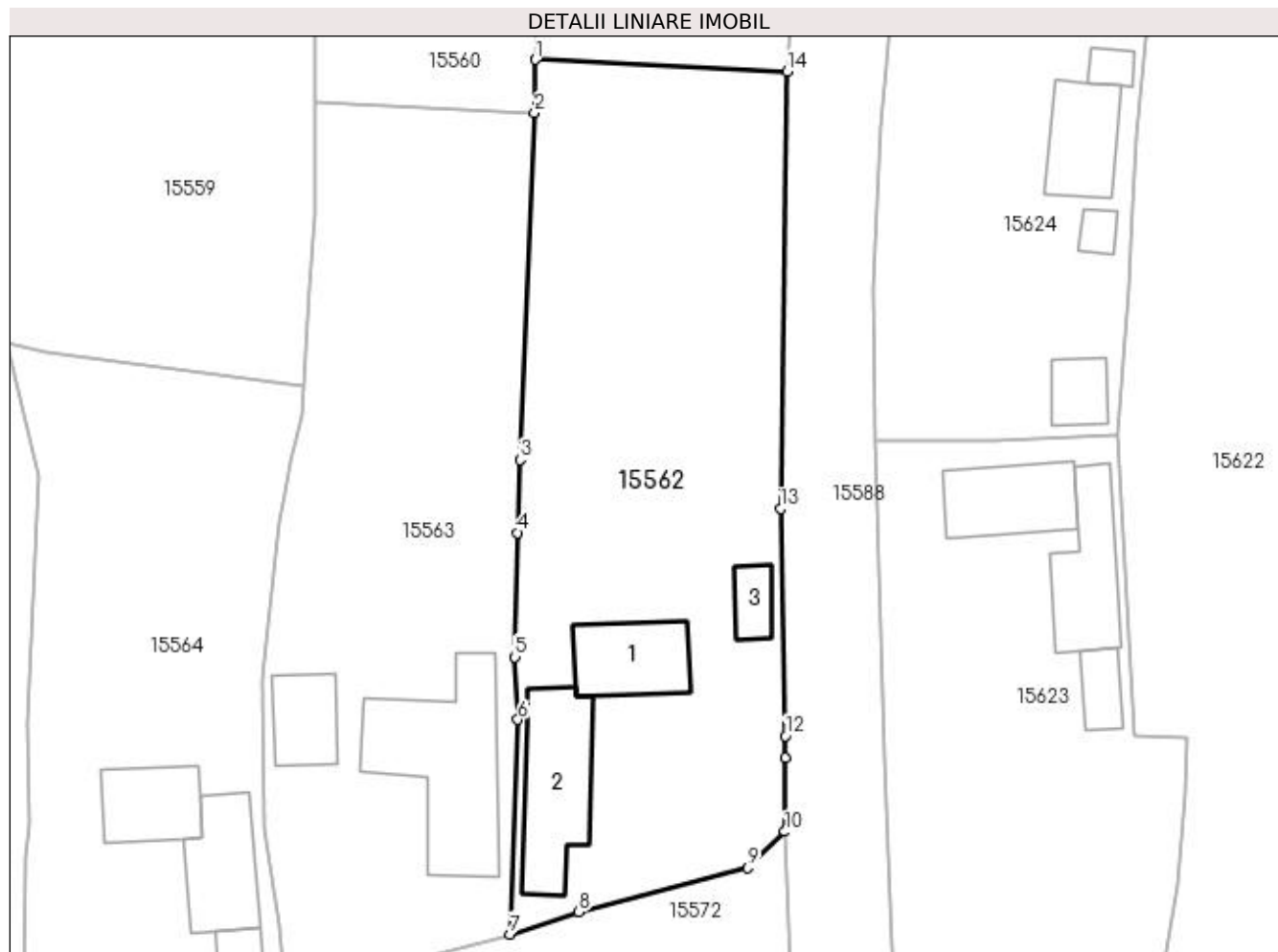
Inscrieri privind dezmembramintele dreptului de proprietate, drepturi reale de garanție și sarcini	Referințe
NU SUNT	

## Anexa Nr. 1 La Partea I

## Teren

Nr cadastral	Suprafața (mp)*	Observații / Referințe
	Din acte: 1.562 Masurata: 1.633	

\* Suprafața este determinată în planul de proiecție Stereo 70.



## Date referitoare la teren

Crt	Categorie folosință	Intra vilan	Suprafața (mp)	Tarla	Parcelă	Nr. topo	Observații / Referințe
1	curți constructii	DA	780	119	2356	-	
2	arabil	DA	853	119	2356/1	-	

## Date referitoare la construcții

Crt	Număr	Destinație construcție	Supraf. (mp)	Situație juridică	Observații / Referințe
A1.1		construcții de locuințe	62	Cu acte	Nr. niveluri:2; S. construita la sol:62 mp; CASA DE LOCUIT, CONSTRUITA DIN CARAMIDA, ACOPERITA CU TABLA
A1.2		construcții anexa	94	Cu acte	Nr. niveluri:1; S. construita la sol:94 mp; CONSTRUCTIE ANEXA
A1.3		construcții anexa	20	Cu acte	Nr. niveluri:1; S. construita la sol:20 mp; CONSTRUCTIE ANEXA

## Lungime Segmente

1) Valorile lungimilor segmentelor sunt obținute din proiecție în plan.

Punct început	X / Y	Punct sfârșit	X / Y	Lungime segment (** (m)
1	420.169,794 298.484,264	2	420.169,735 298.479,662	4.602

Punct început	X / Y	Punct sfârșit	X / Y	Lungime segment (** (m)
2	420.169,735 298.479,662	3	420.168,47 298.449,541	30.148
3	420.168,47 298.449,541	4	420.168,264 298.443,198	6.346
4	420.168,264 298.443,198	5	420.168,033 298.432,406	10.794
5	420.168,033 298.432,406	6	420.168,286 298.426,964	5.448
6	420.168,286 298.426,964	7	420.167,601 298.408,343	18.634
7	420.167,601 298.408,343	8	420.173,555 298.410,273	6.259
8	420.173,555 298.410,273	9	420.188,226 298.414,098	15.161
9	420.188,226 298.414,098	10	420.191,463 298.417,252	4.52
10	420.191,463 298.417,252	11	420.191,478 298.423,658	6.406
11	420.191,478 298.423,658	12	420.191,49 298.425,569	1.911
12	420.191,49 298.425,569	13	420.191,096 298.445,274	19.709
13	420.191,096 298.445,274	14	420.191,675 298.483,222	37.952
14	420.191,675 298.483,222	1	420.169,794 298.484,264	21.906

\*\* Lungimile segmentelor sunt determinate în planul de proiecție Stereo 70 și sunt rotunjite la 1 milimetru.

\*\*\* Distanța dintre puncte este formată din segmente cumulate ce sunt mai mici decât valoarea 1 milimetru.



**DATE DESPRE IMOBILUL NR. 15563**

Oficiul de Cadastru și Publicitate Imobiliară DOLJ  
Biroul de Cadastru și Publicitate Imobiliară Craiova

**A. Partea I. Descrierea imobilului**

TEREN Intravilan

Adresa: Loc. Leu, Nr. 332, Jud. Dolj, T119, P2374, 2374/1, 2374/2, 2357, 2357/1

Nr. Crt	Nr cadastral Nr. topografic	Suprafața* (mp)	Observații / Referințe
A1	31675	Din acte: 1.492 Masurata: 1.509	Sector cadastral:13 Teren imprejmuit;

**Construcții**

Crt	Nr cadastral Nr. topografic	Adresa	Observații / Referințe
A1.1		Loc. Leu, Nr. 332, Jud. Dolj	Nr. niveluri:1; S. construita la sol:142 mp; Locuinta cu 5 dormitoare, 2 bucatarii, 2 holuri, scara si pivnita.Conform declaratiei proprietarilor si a datelor existente la efectuarea masuratorilor constructia este edificata in anul 1970, fara fundatie, peretii din caramida si este acoperita cu tigla.
A1.2		Loc. Leu, Nr. 332, Jud. Dolj, cvartal 119, parcelele 2374, 2374/1, 2374/2, 2357, 2357/1	Nr. niveluri:1; S. construita la sol:44 mp; Anexa cu magazine, grajd si sopron.Conform declaratiei proprietarilor si a datelor existente la efectuarea masuratorilor constructia este edificata in anul 1970, fara fundatie, peretii din caramida si este acoperita cu placi de azbociment.

**B. Partea II. Proprietari și acte**

Inscrieri privitoare la dreptul de proprietate și alte drepturi reale	Referințe
<b>30574 / 13/03/2014</b>	
Act Notarial nr. CONTRACT DE DONATIE AUT. NR. 501, din 12/03/2014 emis de NP. TOMITA DANA EUGENIA;	
B1 Intabulare, drept de PROPRIETATE, dobandit prin Conventie, cota actuala 1/1, cota initiala 1/1 1) ILIUTA CONSTANTA	A1, A1.1, A1.2

**C. Partea III. SARCINI .**

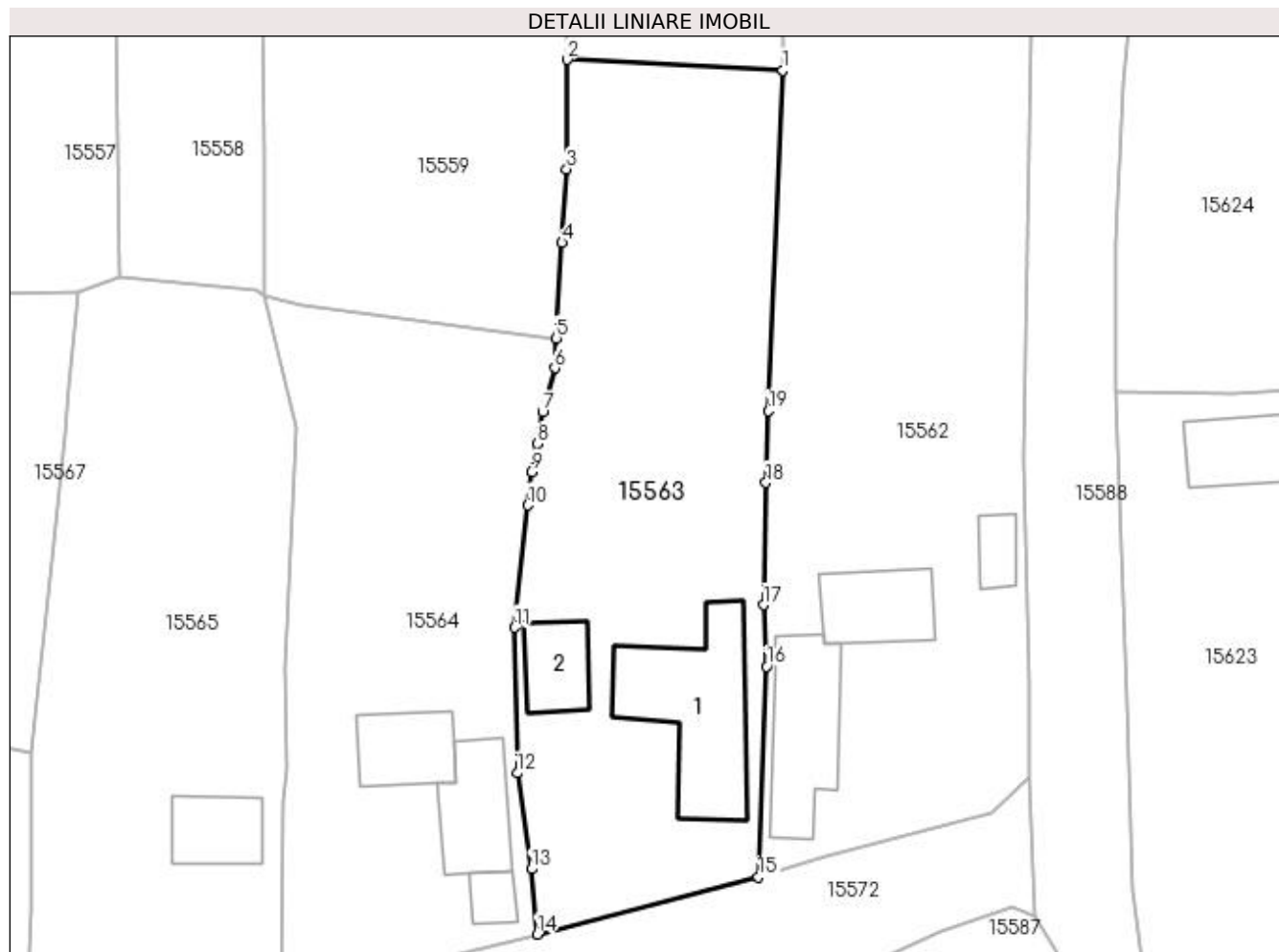
Inscrieri privind dezmembramintele dreptului de proprietate, drepturi reale de garanție și sarcini	Referințe
NU SUNT	

## Anexa Nr. 1 La Partea I

## Teren

Nr cadastral	Suprafața (mp)*	Observații / Referințe
31675	Din acte: 1.492 Masurata: 1.509	

\* Suprafața este determinată în planul de proiecție Stereo 70.



## Date referitoare la teren

Crt	Categorie folosință	Intra vilan	Suprafața (mp)	Tarla	Parcelă	Nr. topo	Observații / Referințe
1	arabil	DA	675	119	2374, 2374/1, 2374/2, 2357, 2357/1	-	
2	curti constructii	DA	834	119	2374, 2374/1, 2374/2, 2357, 2357/1	-	

## Date referitoare la construcții

Crt	Număr	Destinație construcție	Supraf. (mp)	Situație juridică	Observații / Referințe
A1.1		construcții de locuințe	142	Cu acte	Nr. niveluri:1; S. construita la sol:142 mp; Locuinta cu 5 dormitoare, 2 bucatarii, 2 holuri, scara si pivnita.Conform declaratiei proprietarilor si a datelor existente la efectuarea masuratorilor constructia este edificata in anul 1970, fara fundatie, peretii din caramida si este acoperita cu tigla.
A1.2		construcții anexa	44	Cu acte	Nr. niveluri:1; S. construita la sol:44 mp; Anexa cu magazie, grajd si sopron.Conform declaratiei proprietarilor si a datelor existente la efectuarea masuratorilor constructia este edificata in anul 1970, fara fundatie, peretii din caramida si este acoperita cu placi de azbociment.

**Lungime Segmente**

1) Valorile lungimilor segmentelor sunt obținute din proiecție în plan.

Punct început	X / Y	Punct sfârșit	X / Y	Lungime segment (** (m))
1	420.169,735 298.479,662	2	420.150,673 298.480,594	19.085
2	420.150,673 298.480,594	3	420.150,647 298.470,936	9.658
3	420.150,647 298.470,936	4	420.150,223 298.464,41	6.54
4	420.150,223 298.464,41	5	420.149,711 298.455,967	8.459
5	420.149,711 298.455,967	6	420.149,608 298.453,351	2.618
6	420.149,608 298.453,351	7	420.148,516 298.449,427	4.073
7	420.148,516 298.449,427	8	420.148,031 298.446,636	2.833
8	420.148,031 298.446,636	9	420.147,519 298.444,17	2.519
9	420.147,519 298.444,17	10	420.147,185 298.441,221	2.968
10	420.147,185 298.441,221	11	420.146,031 298.430,4	10.882
11	420.146,031 298.430,4	12	420.146,259 298.417,535	12.867
12	420.146,259 298.417,535	13	420.147,514 298.409,049	8.578
13	420.147,514 298.409,049	14	420.148,033 298.403,294	5.778
14	420.148,033 298.403,294	15	420.167,601 298.408,343	20.209
15	420.167,601 298.408,343	16	420.168,286 298.426,964	18.634
16	420.168,286 298.426,964	17	420.168,033 298.432,406	5.448
17	420.168,033 298.432,406	18	420.168,264 298.443,198	10.794
18	420.168,264 298.443,198	19	420.168,47 298.449,541	6.346
19	420.168,47 298.449,541	1	420.169,735 298.479,662	30.148

\*\* Lungimile segmentelor sunt determinate în planul de proiecție Stereo 70 și sunt rotunjite la 1 milimetru.

\*\*\* Distanța dintre puncte este formată din segmente cumulate ce sunt mai mici decât valoarea 1 milimetru.





**DATE DESPRE IMOBILUL NR. 15564**

Oficiul de Cadastru și Publicitate Imobiliară DOLJ  
Biroul de Cadastru și Publicitate Imobiliară Craiova

**A. Partea I. Descrierea imobilului**

TEREN Intravilan

Adresa: Loc. Leu, Nr. 308, Jud. Dolj, T119, P2358

Nr. Crt	Nr cadastral Nr. topografic	Suprafața* (mp)	Observații / Referințe
A1		1.226	Sector cadastral:13 Teren imprejmuit;

**Construcții**

Crt	Nr cadastral Nr. topografic	Adresa	Observații / Referințe
A1.1		Loc. Leu, Jud. Dolj	Nr. niveluri:2; S. construita la sol:53 mp; CASA DE LOCUIT, CONSTRUITA DIN CARAMIDA, ACOPERITA CU TIGLA
A1.2		Loc. Leu, Jud. Dolj	Nr. niveluri:1; S. construita la sol:65 mp; CONSTRUCTIE ANEXA
A1.3		Loc. Leu, Jud. Dolj	Nr. niveluri:1; S. construita la sol:17 mp; CONSTRUCTIE ANEXA

**B. Partea II. Proprietari și acte**

Inscrieri privitoare la dreptul de proprietate și alte drepturi reale		Referințe
/		
Act Normativ nr. LEGEA 7, din 13/03/1996 emis de PARLAMENTUL ROMANIEI;		
B1	Inscrierea provizorie, drept de PROPRIETATE, dobandit prin Lege, cota actuala 1/1, cota initiala 1/1 1) NEIDENTIFICAT NEIDENTIFICAT	A1
Act Normativ nr. LEGEA 7, din 13/03/1996 emis de GUVERNUL ROMANIEI;		
B2	Intabulare, drept de PROPRIETATE, dobandit prin Lege, cota actuala 1/1, cota initiala 1/1 1) NEIDENTIFICAT NEIDENTIFICAT	A1.1, A1.2, A1.3

**C. Partea III. SARCINI .**

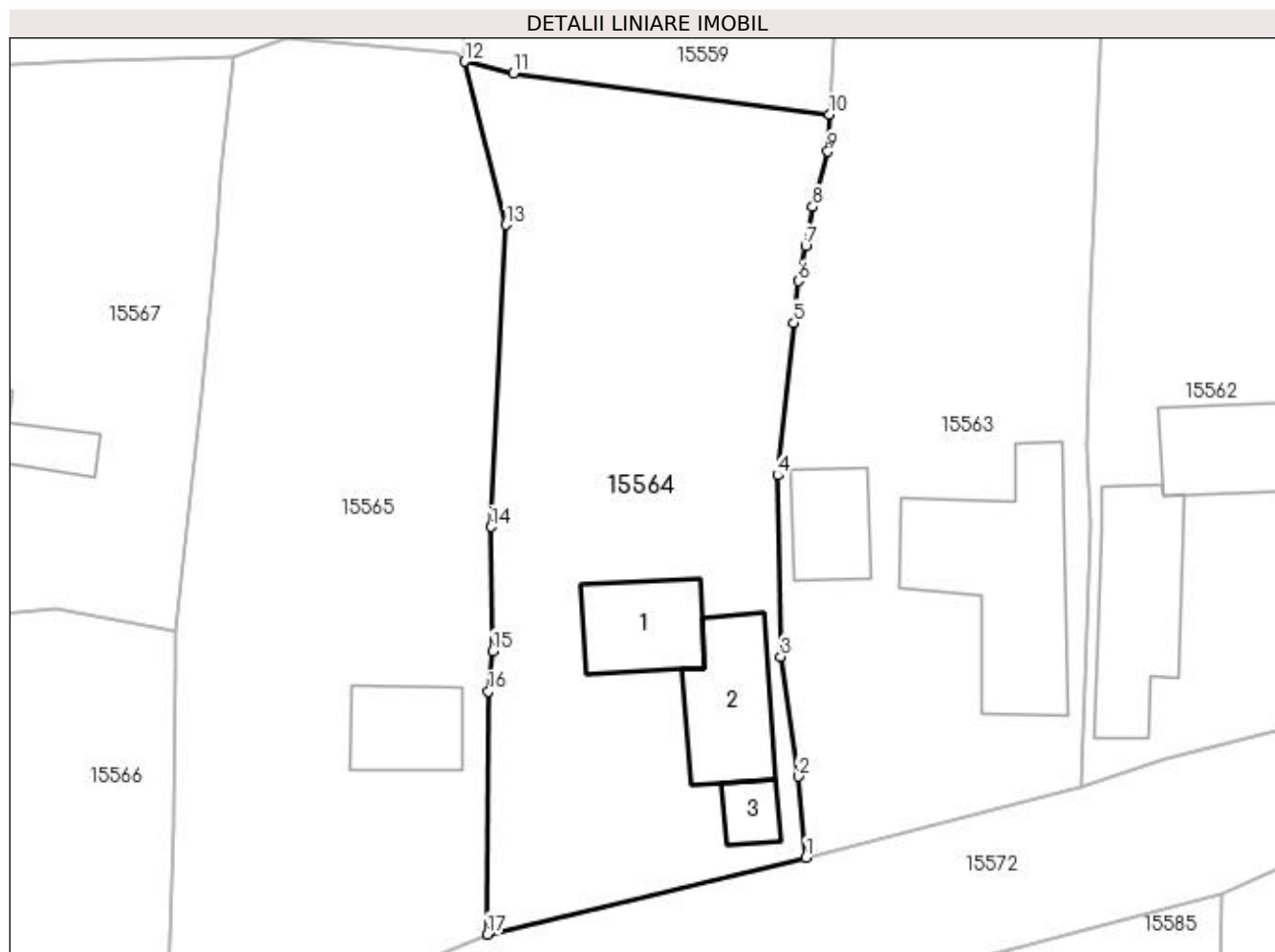
Inscrieri privind dezmembramintele dreptului de proprietate, drepturi reale de garanție și sarcini	Referințe
NU SUNT	

## Anexa Nr. 1 La Partea I

## Teren

Nr cadastral	Suprafața (mp)*	Observații / Referințe
	1.226	

\* Suprafața este determinată în planul de proiecție Stereo 70.



## Date referitoare la teren

Crt	Categorie folosință	Intra vilan	Suprafața (mp)	Tarla	Parcelă	Nr. topo	Observații / Referințe
1	curți constructii	DA	741	119	2358	-	
2	arabil	DA	485	119	2358	-	

## Date referitoare la construcții

Crt	Număr	Destinație construcție	Supraf. (mp)	Situație juridică	Observații / Referințe
A1.1		construcții de locuințe	53	Cu acte	Nr. niveluri:2; S. construita la sol:53 mp; CASA DE LOCUIT, CONSTRUITA DIN CARAMIDA, ACOPERITA CU TIGLA
A1.2		construcții de locuințe	65	Cu acte	Nr. niveluri:1; S. construita la sol:65 mp; CONSTRUCTIE ANEXA
A1.3		construcții anexa	17	Cu acte	Nr. niveluri:1; S. construita la sol:17 mp; CONSTRUCTIE ANEXA

## Lungime Segmente

1) Valorile lungimilor segmentelor sunt obținute din proiecție în plan.

Punct început	X / Y	Punct sfârșit	X / Y	Lungime segment (** (m)
1	420.148,033 298.403,294	2	420.147,514 298.409,049	5.778

Punct început	X / Y	Punct sfârșit	X / Y	Lungime segment (** (m)
2	420.147,514 298.409,049	3	420.146,259 298.417,535	8.578
3	420.146,259 298.417,535	4	420.146,031 298.430,4	12.867
4	420.146,031 298.430,4	5	420.147,185 298.441,221	10.882
5	420.147,185 298.441,221	6	420.147,519 298.444,17	2.968
6	420.147,519 298.444,17	7	420.148,031 298.446,636	2.519
7	420.148,031 298.446,636	8	420.148,516 298.449,427	2.833
8	420.148,516 298.449,427	9	420.149,608 298.453,351	4.073
9	420.149,608 298.453,351	10	420.149,711 298.455,967	2.618
10	420.149,711 298.455,967	11	420.127,291 298.458,89	22.61
11	420.127,291 298.458,89	12	420.123,843 298.459,741	3.551
12	420.123,843 298.459,741	13	420.126,765 298.448,165	11.939
13	420.126,765 298.448,165	14	420.125,714 298.426,745	21.446
14	420.125,714 298.426,745	15	420.125,835 298.417,938	8.808
15	420.125,835 298.417,938	16	420.125,5 298.415,077	2.881
16	420.125,5 298.415,077	17	420.125,43 298.397,854	17.223
17	420.125,43 298.397,854	1	420.148,033 298.403,294	23.248

\*\* Lungimile segmentelor sunt determinate în planul de proiecție Stereo 70 și sunt rotunjite la 1 milimetru.

\*\*\* Distanța dintre puncte este formată din segmente cumulate ce sunt mai mici decât valoarea 1 milimetru.



**DATE DESPRE IMOBILUL NR. 15565**

Oficiul de Cadastru și Publicitate Imobiliară DOLJ  
Biroul de Cadastru și Publicitate Imobiliară Craiova

**A. Partea I. Descrierea imobilului**

TEREN Intravilan

Adresa: Loc. Leu, Nr. 310, Jud. Dolj, T119, P2359,2359/4

Nr. Crt	Nr cadastral Nr. topografic	Suprafața* (mp)	Observații / Referințe
A1		Din acte: 1.407 Masurata: 1.428	Sector cadastral:13 Teren imprejmuit;

**Construcții**

Crt	Nr cadastral Nr. topografic	Adresa	Observații / Referințe
A1.1		Loc. Leu, Jud. Dolj	Nr. niveluri:2; S. construita la sol:47 mp; CASA DE LOCUIT, CONSTRUITA DIN CARAMIDA, ACOPERITA CU TIGLA

**B. Partea II. Proprietari și acte**

Inscrieri privitoare la dreptul de proprietate și alte drepturi reale		Referințe
/		
Act Administrativ nr. TDP 3435, din 05/07/2005 emis de CONSILIUL JUDETEAN DOLJ (CERTIFICAT DE DECES SERIA DR NR. 278236);		
B1	Intabulare, drept de PROPRIETATE, dobandit prin Reconstituire, cota actuala 1/1, cota initiala 1/1 1) TRICA IOANA DEFUNCT:Da	A1
Act Normativ nr. LEGEA 7, din 13/03/1996 emis de GUVERNUL ROMANIEI;		
B2	Intabulare, drept de PROPRIETATE, dobandit prin Lege, cota actuala 1/1, cota initiala 1/1 1) TRICA IOANA DEFUNCT:Da	A1.1

**C. Partea III. SARCINI .**

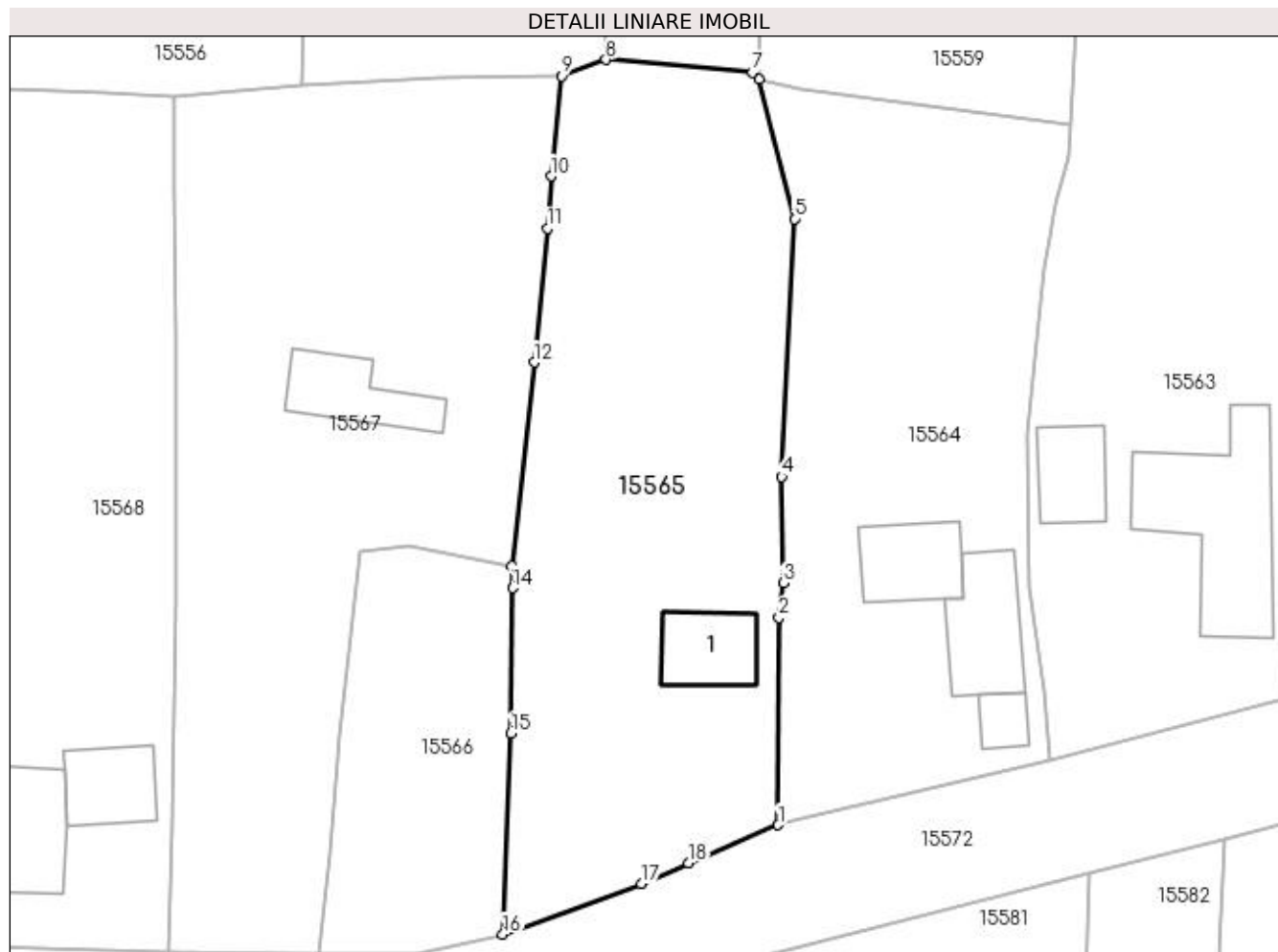
Inscrieri privind dezmembramintele dreptului de proprietate, drepturi reale de garanție și sarcini	Referințe
NU SUNT	

## Anexa Nr. 1 La Partea I

## Teren

Nr cadastral	Suprafața (mp)*	Observații / Referințe
	Din acte: 1.407 Masurata: 1.428	

\* Suprafața este determinată în planul de proiecție Stereo 70.



## Date referitoare la teren

Crt	Categorie folosință	Intra vilan	Suprafața (mp)	Tarla	Parcelă	Nr. topo	Observații / Referințe
1	curți constructii	DA	263	119	2359	-	
2	arabil	DA	1.165	119	2359/4	-	

## Date referitoare la construcții

Crt	Număr	Destinație construcție	Supraf. (mp)	Situație juridică	Observații / Referințe
A1.1		construcții de locuințe	47	Cu acte	Nr. niveluri:2; S. construita la sol:47 mp; CASA DE LOCUIT, CONSTRUITA DIN CARAMIDA, ACOPERITA CU TIGLA

## Lungime Segmente

1) Valorile lungimilor segmentelor sunt obținute din proiecție în plan.

Punct început	X / Y	Punct sfârșit	X / Y	Lungime segment (** (m)
1	420.125,43 298.397,854	2	420.125,5 298.415,077	17.223
2	420.125,5 298.415,077	3	420.125,835 298.417,938	2.881

Punct început	X / Y	Punct sfârșit	X / Y	Lungime segment (** (m)
3	420.125,835 298.417,938	4	420.125,714 298.426,745	8.808
4	420.125,714 298.426,745	5	420.126,765 298.448,165	21.446
5	420.126,765 298.448,165	6	420.123,843 298.459,741	11.939
6	420.123,843 298.459,741	7	420.123,294 298.460,288	0.775
7	420.123,294 298.460,288	8	420.111,127 298.461,366	12.215
8	420.111,127 298.461,366	9	420.107,429 298.460,001	3.942
9	420.107,429 298.460,001	10	420.106,561 298.451,697	8.349
10	420.106,561 298.451,697	11	420.106,253 298.447,37	4.338
11	420.106,253 298.447,37	12	420.105,155 298.436,243	11.181
12	420.105,155 298.436,243	13	420.103,323 298.419,335	17.007
13	420.103,323 298.419,335	14	420.103,363 298.417,528	1.807
14	420.103,363 298.417,528	15	420.103,226 298.405,466	12.063
15	420.103,226 298.405,466	16	420.102,573 298.388,789	16.69
16	420.102,573 298.388,789	17	420.114,09 298.393,002	12.263
17	420.114,09 298.393,002	18	420.117,958 298.394,707	4.227
18	420.117,958 298.394,707	1	420.125,43 298.397,854	8.108

\*\* Lungimile segmentelor sunt determinate în planul de proiecție Stereo 70 și sunt rotunjite la 1 milimetru.

\*\*\* Distanța dintre puncte este formată din segmente cumulate ce sunt mai mici decât valoarea 1 milimetru.





**DATE DESPRE IMOBILUL NR. 15566**

Oficiul de Cadastru și Publicitate Imobiliară DOLJ  
Biroul de Cadastru și Publicitate Imobiliară Craiova

**A. Partea I. Descrierea imobilului**

TEREN Intravilan

Adresa: Loc. Leu, Nr. 314, Jud. Dolj, T119, P2359/2

Nr. Crt	Nr cadastral Nr. topografic	Suprafața* (mp)	Observații / Referințe
A1		Din acte: 501 Masurata: 463	Sector cadastral:13 Teren imprejmuit;

**B. Partea II. Proprietari și acte**

Inscrieri privitoare la dreptul de proprietate și alte drepturi reale		Referințe
/		
Act Administrativ nr. TDP 3221, din 22/04/2005 emis de CONSILIUL JUDETEAN DOLJ;		
B1	Intabulare, drept de PROPRIETATE, dobandit prin Reconstituire, cota actuala 1/1, cota initiala 1/1 1) CIUREA IOANA, LIPSĂ CNP	A1

**C. Partea III. SARCINI .**

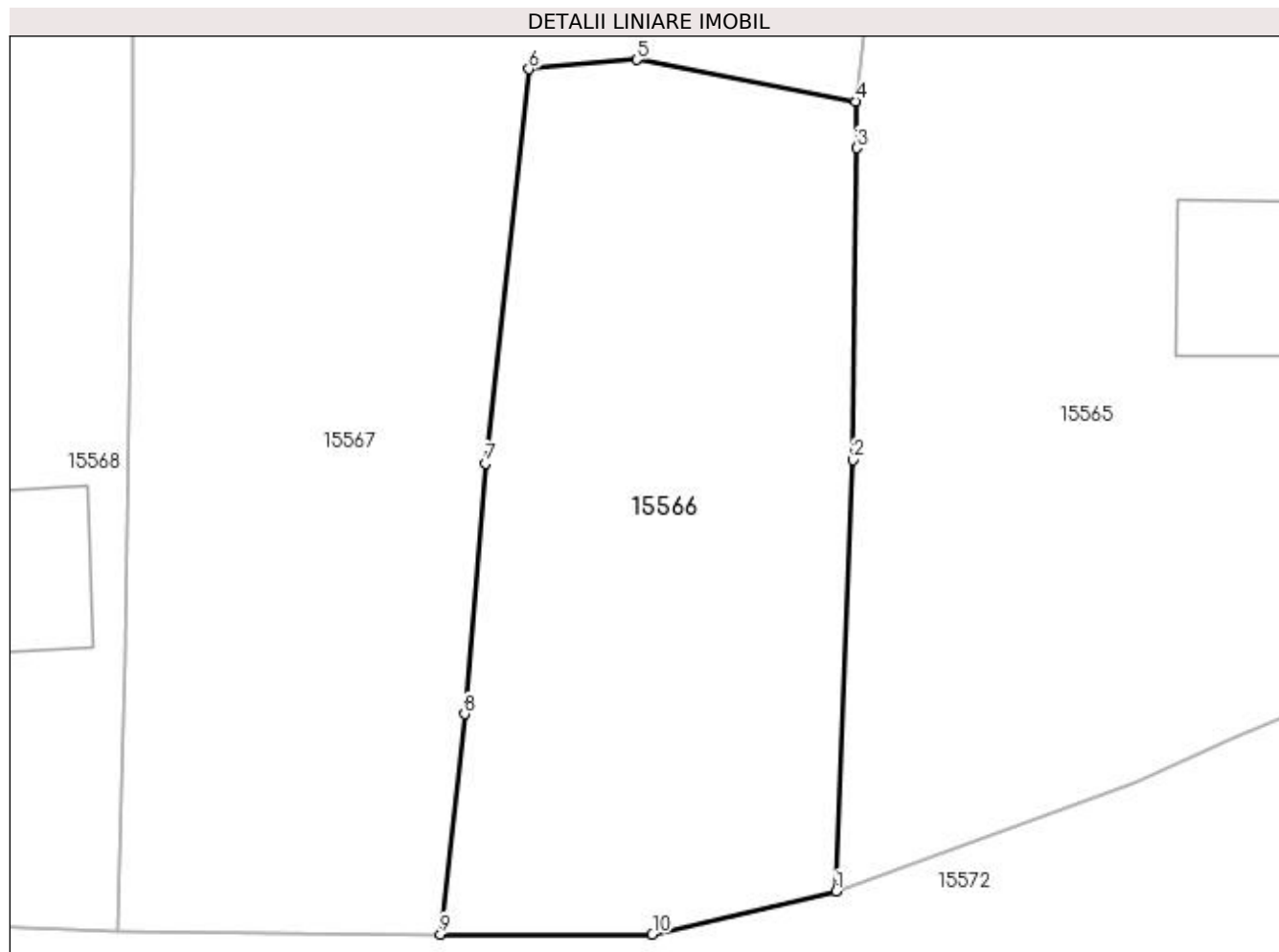
Inscrieri privind dezmembramintele dreptului de proprietate, drepturi reale de garanție și sarcini	Referințe
NU SUNT	

## Anexa Nr. 1 La Partea I

## Teren

Nr cadastral	Suprafața (mp)*	Observații / Referințe
	Din acte: 501 Masurata: 463	

\* Suprafața este determinată în planul de proiecție Stereo 70.



## Date referitoare la teren

Crt	Categorie folosință	Intra vilan	Suprafața (mp)	Tarla	Parcelă	Nr. topo	Observații / Referințe
1	arabil	DA	463	119	2359/2	-	

## Lungime Segmente

1) Valorile lungimilor segmentelor sunt obținute din proiecție în plan.

Punct început	X / Y	Punct sfârșit	X / Y	Lungime segment (** (m)
1	420.102,573 298.388,789	2	420.103,226 298.405,466	16.69
2	420.103,226 298.405,466	3	420.103,363 298.417,528	12.063
3	420.103,363 298.417,528	4	420.103,323 298.419,335	1.807
4	420.103,323 298.419,335	5	420.094,854 298.420,943	8.62
5	420.094,854 298.420,943	6	420.090,682 298.420,58	4.188

Punct început	X / Y	Punct sfârşit	X / Y	Lungime segment (** (m)
6	420.090,682 298.420,58	7	420.088,997 298.405,324	15.349
7	420.088,997 298.405,324	8	420.088,206 298.395,639	9.717
8	420.088,206 298.395,639	9	420.087,265 298.387,123	8.568
9	420.087,265 298.387,123	10	420.095,451 298.387,124	8.186
10	420.095,451 298.387,124	1	420.102,573 298.388,789	7.314

\*\* Lungimile segmentelor sunt determinate în planul de proiecție Stereo 70 și sunt rotunjite la 1 milimetru.

\*\*\* Distanța dintre puncte este formată din segmente cumulate ce sunt mai mici decât valoarea 1 milimetru.



**DATE DESPRE IMOBILUL NR. 15567**

Oficiul de Cadastru și Publicitate Imobiliară DOLJ  
Biroul de Cadastru și Publicitate Imobiliară Craiova

**A. Partea I. Descrierea imobilului**

TEREN Intravilan

Adresa: Loc. Leu, Nr. 315, Jud. Dolj, T119, P2360,2360/1 2360/2

Nr. Crt	Nr cadastral Nr. topografic	Suprafața* (mp)	Observații / Referințe
A1		Din acte: 1.609 Masurata: 1.633	Sector cadastral:13 Teren imprejmuit;

**Construcții**

Crt	Nr cadastral Nr. topografic	Adresa	Observații / Referințe
A1.1		Loc. Leu, Jud. Dolj	Nr. niveluri:1; S. construita la sol:54 mp; CASA DE LOCUIT, CONSTRUITA DIN CARAMIDA, ACOPERITA CU TIGLA

**B. Partea II. Proprietari și acte**

Inscrieri privitoare la dreptul de proprietate și alte drepturi reale		Referințe
/		
Act Administrativ nr. TDP 3004, din 22/11/2004 emis de CONSILIUL JUDETEAN DOLJ;		
B1	Intabulare, drept de PROPRIETATE, dobandit prin Reconstituire, cota actuala 1/1, cota initiala 1/1 1) CIUREA ION, LIPSĂ CNP 2) TUCA IULIANA, LIPSĂ CNP	A1
Act Normativ nr. LEGEA 7, din 13/03/1996 emis de GUVERNUL ROMANIEI;		
B2	Intabulare, drept de PROPRIETATE, dobandit prin Lege, cota actuala 1/1, cota initiala 1/1 1) TUCA IULIANA, LIPSĂ CNP 2) CIUREA ION, LIPSĂ CNP	A1.1

**C. Partea III. SARCINI .**

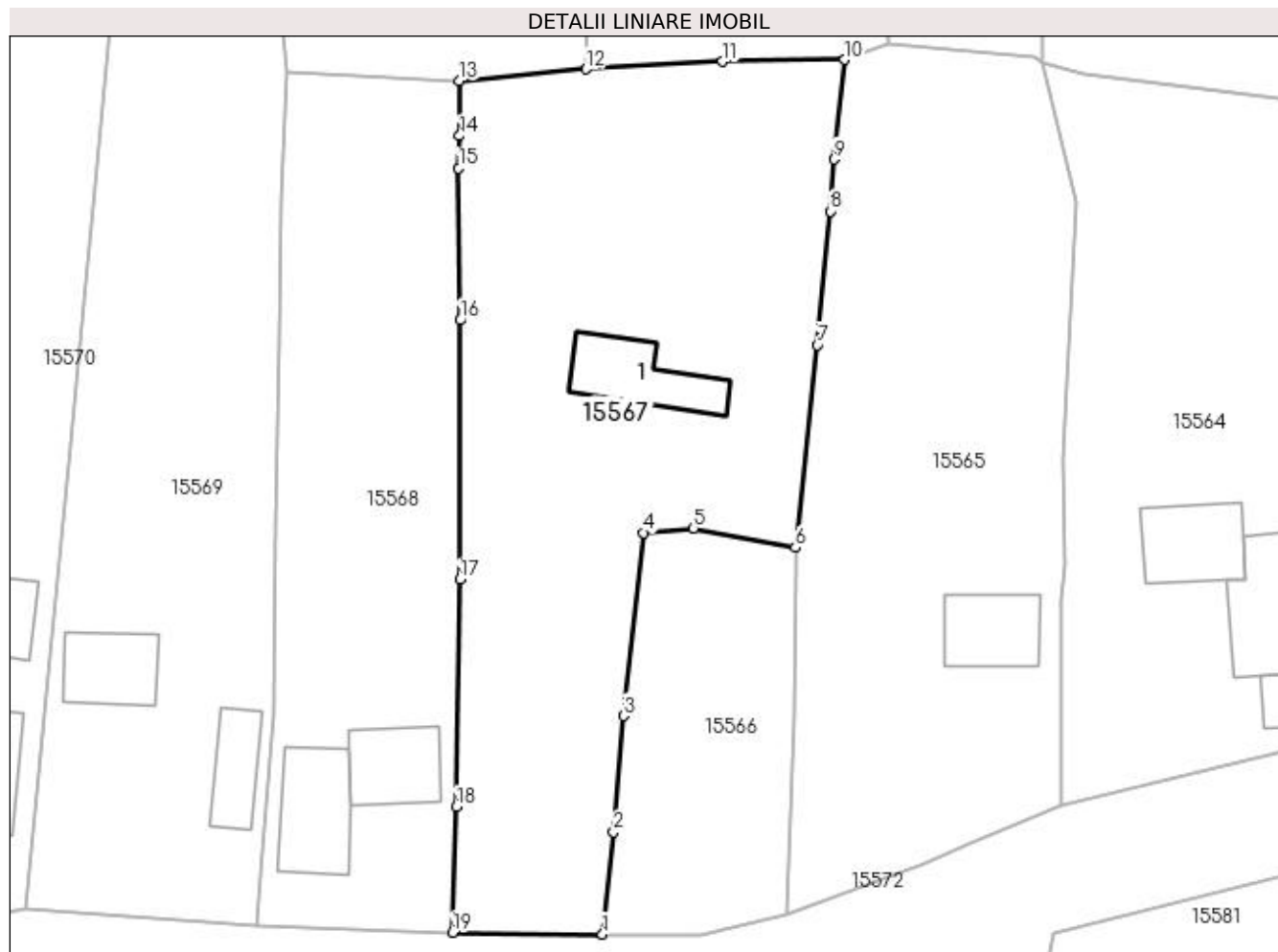
Inscrieri privind dezmembramintele dreptului de proprietate, drepturi reale de garanție și sarcini	Referințe
NU SUNT	

## Anexa Nr. 1 La Partea I

## Teren

Nr cadastral	Suprafața (mp)*	Observații / Referințe
	Din acte: 1.609 Masurata: 1.633	

\* Suprafața este determinată în planul de proiecție Stereo 70.



## Date referitoare la teren

Crt	Categorie folosință	Intra vilan	Suprafața (mp)	Tarla	Parcelă	Nr. topo	Observații / Referințe
1	curți construcții	DA	578	119	2360	-	
2	arabil	DA	1.055	119	2360/1 2360/2	-	

## Date referitoare la construcții

Crt	Număr	Destinație construcție	Supraf. (mp)	Situație juridică	Observații / Referințe
A1.1		construcții de locuințe	54	Cu acte	Nr. niveluri:1; S. construita la sol:54 mp; CASA DE LOCUIT, CONSTRUITA DIN CARAMIDA, ACOPERITA CU TIGLA

## Lungime Segmente

1) Valorile lungimilor segmentelor sunt obținute din proiecție în plan.

Punct început	X / Y	Punct sfârșit	X / Y	Lungime segment (** (m)
1	420.087,265 298.387,123	2	420.088,206 298.395,639	8.568
2	420.088,206 298.395,639	3	420.088,997 298.405,324	9.717

Punct început	X / Y	Punct sfârșit	X / Y	Lungime segment (** (m)
3	420.088,997 298.405,324	4	420.090,682 298.420,58	15.349
4	420.090,682 298.420,58	5	420.094,854 298.420,943	4.188
5	420.094,854 298.420,943	6	420.103,323 298.419,335	8.62
6	420.103,323 298.419,335	7	420.105,155 298.436,243	17.007
7	420.105,155 298.436,243	8	420.106,253 298.447,37	11.181
8	420.106,253 298.447,37	9	420.106,561 298.451,697	4.338
9	420.106,561 298.451,697	10	420.107,429 298.460,001	8.349
10	420.107,429 298.460,001	11	420.097,252 298.459,842	10.178
11	420.097,252 298.459,842	12	420.085,913 298.459,227	11.356
12	420.085,913 298.459,227	13	420.075,298 298.458,255	10.659
13	420.075,298 298.458,255	14	420.075,34 298.453,668	4.587
14	420.075,34 298.453,668	15	420.075,276 298.450,952	2.717
15	420.075,276 298.450,952	16	420.075,388 298.438,292	12.66
16	420.075,388 298.438,292	17	420.075,365 298.416,7	21.592
17	420.075,365 298.416,7	18	420.075,086 298.397,752	18.95
18	420.075,086 298.397,752	19	420.074,779 298.387,264	10.492
19	420.074,779 298.387,264	1	420.087,265 298.387,123	12.487

\*\* Lungimile segmentelor sunt determinate în planul de proiecție Stereo 70 și sunt rotunjite la 1 milimetru.

\*\*\* Distanța dintre puncte este formată din segmente cumulate ce sunt mai mici decât valoarea 1 milimetru.





**DATE DESPRE IMOBILUL NR. 15568**

Oficiul de Cadastru și Publicitate Imobiliară DOLJ  
Biroul de Cadastru și Publicitate Imobiliară Craiova

**A. Partea I. Descrierea imobilului**

TEREN Intravilan

Adresa: Loc. Leu, Nr. 316, Jud. Dolj, T119, P2361,2361/1

Nr. Crt	Nr cadastral Nr. topografic	Suprafața* (mp)	Observații / Referințe
A1		Din acte: 1.080 Masurata: 1.086	Sector cadastral:13 Teren imprejmuit;

**Construcții**

Crt	Nr cadastral Nr. topografic	Adresa	Observații / Referințe
A1.1		Loc. Leu, Jud. Dolj	Nr. niveluri:2; S. construita la sol:47 mp; CASA DE LOCUIT, CONSTRUITA DIN CARAMIDA, ACOPERITA CU TIGLA
A1.2		Loc. Leu, Jud. Dolj	Nr. niveluri:1; S. construita la sol:60 mp; CASA DE LOCUIT, CONSTRUITA DIN CARAMIDA, ACOPERITA CU TABLA

**B. Partea II. Proprietari și acte**

Inscrieri privitoare la dreptul de proprietate și alte drepturi reale		Referințe
/		
Act Administrativ nr. TDP 3221, din 22/04/2005 emis de CONSILIUL JUDETEAN DOLJ;		
B1	Intabulare, drept de PROPRIETATE, dobandit prin Reconstituire, cota actuala 1/1, cota initiala 1/1 1) CIUREA IOANA, LIPSĂ CNP	A1
Act Normativ nr. LEGEA 7, din 13/03/1996 emis de GUVERNUL ROMANIEI;		
B2	Intabulare, drept de PROPRIETATE, dobandit prin Lege, cota actuala 1/1, cota initiala 1/1 1) CIUREA IOANA, LIPSĂ CNP	A1.1, A1.2

**C. Partea III. SARCINI .**

Inscrieri privind dezmembramintele dreptului de proprietate, drepturi reale de garanție și sarcini	Referințe
NU SUNT	

## Anexa Nr. 1 La Partea I

## Teren

Nr cadastral	Suprafața (mp)*	Observații / Referințe
	Din acte: 1.080	
	Masurata: 1.086	

\* Suprafața este determinată în planul de proiecție Stereo 70.



## Date referitoare la teren

Crt	Categorie folosință	Intra vilan	Suprafața (mp)	Tarla	Parcelă	Nr. topo	Observații / Referințe
1	curți construcții	DA	449	119	2361	-	
2	arabil	DA	464	119	2361/1	-	
3	vie	DA	173	119	2361/1	-	

## Date referitoare la construcții

Crt	Număr	Destinație construcție	Supraf. (mp)	Situație juridică	Observații / Referințe
A1.1		construcții de locuințe	47	Cu acte	Nr. niveluri:2; S. construită la sol:47 mp; CASA DE LOCUIT, CONSTRUITA DIN CARAMIDA, ACOPERITA CU TIGLA
A1.2		construcții de locuințe	60	Cu acte	Nr. niveluri:1; S. construită la sol:60 mp; CASA DE LOCUIT, CONSTRUITA DIN CARAMIDA, ACOPERITA CU TABLA

## Lungime Segmente

1) Valorile lungimilor segmentelor sunt obținute din proiecție în plan.

Punct început	X / Y	Punct sfârșit	X / Y	Lungime segment (** (m)

Punct început	X / Y	Punct sfârșit	X / Y	Lungime segment (** (m)
1	420.074,779 298.387,264	2	420.075,086 298.397,752	10.492
2	420.075,086 298.397,752	3	420.075,365 298.416,7	18.95
3	420.075,365 298.416,7	4	420.075,388 298.438,292	21.592
4	420.075,388 298.438,292	5	420.075,276 298.450,952	12.66
5	420.075,276 298.450,952	6	420.075,34 298.453,668	2.717
6	420.075,34 298.453,668	7	420.075,298 298.458,255	4.587
7	420.075,298 298.458,255	8	420.069,729 298.458,574	5.578
8	420.069,729 298.458,574	9	420.060,974 298.458,948	8.763
9	420.060,974 298.458,948	10	420.060,529 298.448,295	10.662
10	420.060,529 298.448,295	11	420.060,321 298.436,518	11.779
11	420.060,321 298.436,518	12	420.060,08 298.421,154	15.366
12	420.060,08 298.421,154	13	420.059,82 298.405,313	15.843
13	420.059,82 298.405,313	14	420.058,723 298.392,029	13.329
14	420.058,723 298.392,029	15	420.058,505 298.387,768	4.267
15	420.058,505 298.387,768	1	420.074,779 298.387,264	16.282

\*\* Lungimile segmentelor sunt determinate în planul de proiecție Stereo 70 și sunt rotunjite la 1 milimetru.

\*\*\* Distanța dintre puncte este formată din segmente cumulate ce sunt mai mici decât valoarea 1 milimetru.



**DATE DESPRE IMOBILUL NR. 15569**

Oficiul de Cadastru și Publicitate Imobiliară DOLJ  
Biroul de Cadastru și Publicitate Imobiliară Craiova

**A. Partea I. Descrierea imobilului**

TEREN Intravilan

Adresa: Loc. Leu, Nr. 318, Jud. Dolj, T119, P2362, 2362/1

Nr. Crt	Nr cadastral Nr. topografic	Suprafața* (mp)	Observații / Referințe
A1		Din acte: 1.193 Masurata: 1.311	Sector cadastral:13 Teren imprejmuit;

**Construcții**

Crt	Nr cadastral Nr. topografic	Adresa	Observații / Referințe
A1.1		Loc. Leu, Jud. Dolj	Nr. niveluri:1; S. construita la sol:46 mp; CASA DE LOCUIT, CONSTRUITA DIN CARAMIDA, ACOPERITA CU TIGLA
A1.2		Loc. Leu, Jud. Dolj	Nr. niveluri:1; S. construita la sol:35 mp; CONSTRUCTIE ANEXA

**B. Partea II. Proprietari și acte**

Inscrieri privitoare la dreptul de proprietate și alte drepturi reale	Referințe
/	
Act Administrativ nr. TDP 2206, din 31/01/2003 emis de CONSILIUL JUDETEAN DOLJ (CERTIFICAT DE DECES SERIA D10 NR. 022751);	
B1	A1
Intabulare, drept de PROPRIETATE, dobandit prin Reconstituire, cota actuala 1/1, cota initiala 1/1 1) IANICU MARIN DEFUNCT:Da 2) BÎRZAN MARIA, LIPSĂ CNP 3) IANICU ION, LIPSĂ CNP	
Act Normativ nr. LEGEA 7, din 13/03/1996 emis de GUVERNUL ROMANIEI;	
B2	A1.1, A1.2
Intabulare, drept de PROPRIETATE, dobandit prin Lege, cota actuala 1/1, cota initiala 1/1 1) IANICU ION, LIPSĂ CNP 2) BÎRZAN MARIA, LIPSĂ CNP 3) IANICU MARIN DEFUNCT:Da	

**C. Partea III. SARCINI .**

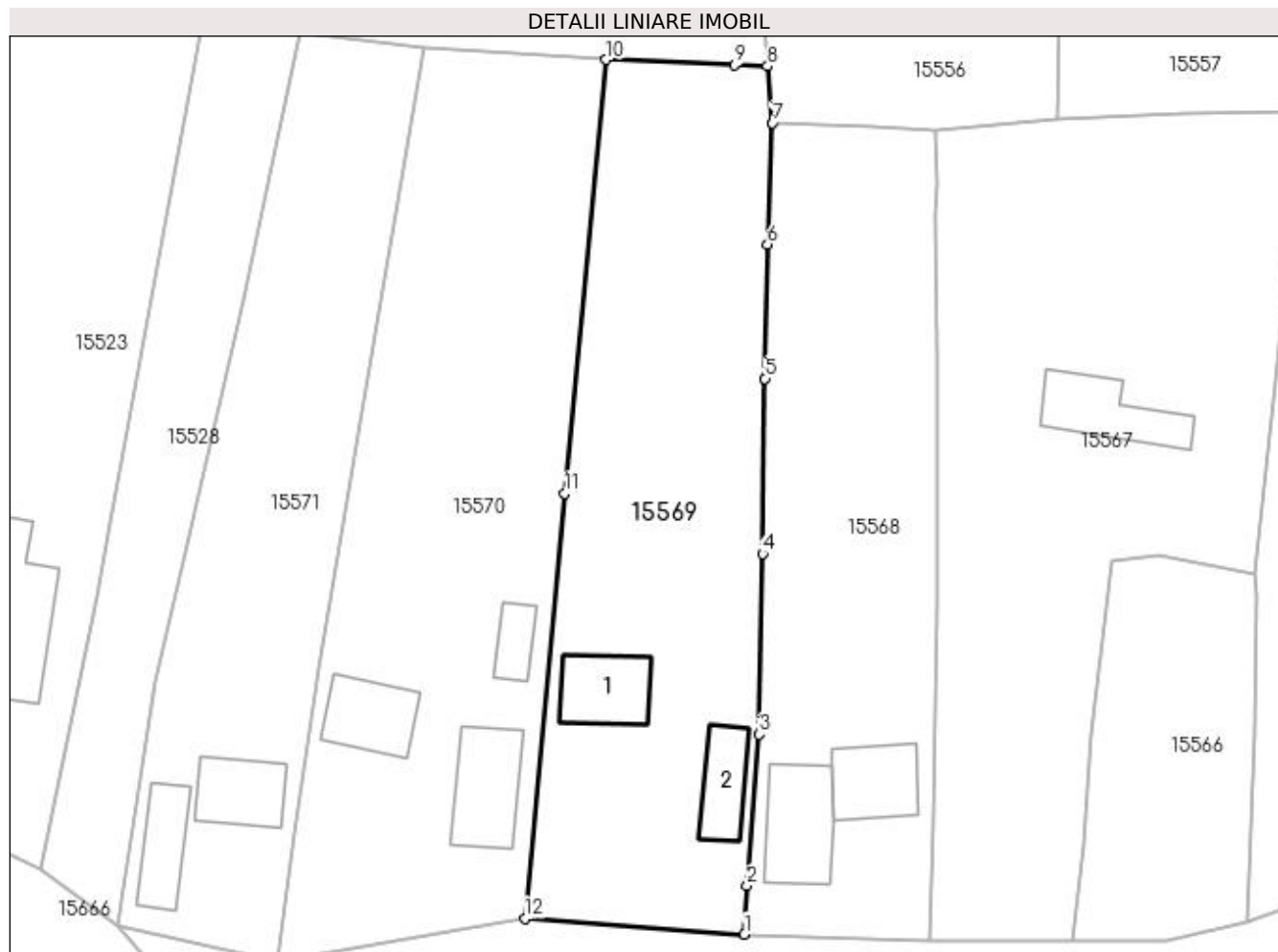
Inscrieri privind dezmembramintele dreptului de proprietate, drepturi reale de garanție și sarcini	Referințe
NU SUNT	

## Anexa Nr. 1 La Partea I

## Teren

Nr cadastral	Suprafața (mp)*	Observații / Referințe
	Din acte: 1.193 Masurata: 1.311	

\* Suprafața este determinată în planul de proiecție Stereo 70.



## Date referitoare la teren

Crt	Categorie folosință	Intra vilan	Suprafața (mp)	Tarla	Parcelă	Nr. topo	Observații / Referințe
1	curți constructii	DA	515	119	2362	-	
2	arabil	DA	796	119	2362/1	-	

## Date referitoare la construcții

Crt	Număr	Destinație construcție	Supraf. (mp)	Situație juridică	Observații / Referințe
A1.1		construcții de locuințe	46	Cu acte	Nr. niveluri:1; S. construita la sol:46 mp; CASA DE LOCUIT, CONSTRUITA DIN CARAMIDA, ACOPERITA CU TIGLA
A1.2		construcții anexa	35	Cu acte	Nr. niveluri:1; S. construita la sol:35 mp; CONSTRUCTIE ANEXA

## Lungime Segmente

1) Valorile lungimilor segmentelor sunt obținute din proiecție în plan.

Punct început	X / Y	Punct sfârșit	X / Y	Lungime segment (** (m)
1	420.058,505 298.387,768	2	420.058,723 298.392,029	4.267

Punct început	X / Y	Punct sfârșit	X / Y	Lungime segment (** (m)
2	420.058,723 298.392,029	3	420.059,82 298.405,313	13.329
3	420.059,82 298.405,313	4	420.060,08 298.421,154	15.843
4	420.060,08 298.421,154	5	420.060,321 298.436,518	15.366
5	420.060,321 298.436,518	6	420.060,529 298.448,295	11.779
6	420.060,529 298.448,295	7	420.060,974 298.458,948	10.662
7	420.060,974 298.458,948	8	420.060,531 298.463,92	4.992
8	420.060,531 298.463,92	9	420.057,659 298.464,03	2.874
9	420.057,659 298.464,03	10	420.046,383 298.464,492	11.285
10	420.046,383 298.464,492	11	420.042,757 298.426,456	38.208
11	420.042,757 298.426,456	12	420.039,221 298.389,176	37.447
12	420.039,221 298.389,176	1	420.058,505 298.387,768	19.335

\*\* Lungimile segmentelor sunt determinate în planul de proiecție Stereo 70 și sunt rotunjite la 1 milimetru.

\*\*\* Distanța dintre puncte este formată din segmente cumulate ce sunt mai mici decât valoarea 1 milimetru.





**DATE DESPRE IMOBILUL NR. 15570**

Oficiul de Cadastru și Publicitate Imobiliară DOLJ  
Biroul de Cadastru și Publicitate Imobiliară Craiova

**A. Partea I. Descrierea imobilului**

TEREN Intravilan

Adresa: Loc. Leu, Nr. 319, Jud. Dolj, T119, P2363, 2363/1

Nr. Crt	Nr cadastral Nr. topografic	Suprafața* (mp)	Observații / Referințe
A1		Din acte: 1.560 Masurata: 1.474	Sector cadastral:13 Teren neimpregmuit;

**Construcții**

Crt	Nr cadastral Nr. topografic	Adresa	Observații / Referințe
A1.1		Loc. Leu, Jud. Dolj	Nr. niveluri:1; S. construita la sol:46 mp; CASA DE LOCUIT, CONSTRUITA DIN CARAMIDA, ACOPERITA CU TIGLA
A1.2		Loc. Leu, Jud. Dolj	Nr. niveluri:1; S. construita la sol:55 mp; CONSTRUCTIE ANEXA
A1.3		Loc. Leu, Jud. Dolj	Nr. niveluri:1; S. construita la sol:20 mp; CONSTRUCTIE ANEXA

**B. Partea II. Proprietari și acte**

Inscrieri privitoare la dreptul de proprietate și alte drepturi reale		Referințe
/		
Act Administrativ nr. TDP 1607-44791, din 04/05/1999 emis de CONSILIUL JUDETEAN DOLJ;		
B1	Intabulare, drept de PROPRIETATE, dobandit prin Reconstituire, cota actuala 1/1, cota initiala 1/1 1) COTELICI MARIN, LIPSĂ CNP	A1
Act Normativ nr. LEGEA 7, din 13/03/1996 emis de GUVERNUL ROMANIEI;		
B2	Intabulare, drept de PROPRIETATE, dobandit prin Lege, cota actuala 1/1, cota initiala 1/1 1) COTELICI MARIN, LIPSĂ CNP	A1.1, A1.2, A1.3

**C. Partea III. SARCINI .**

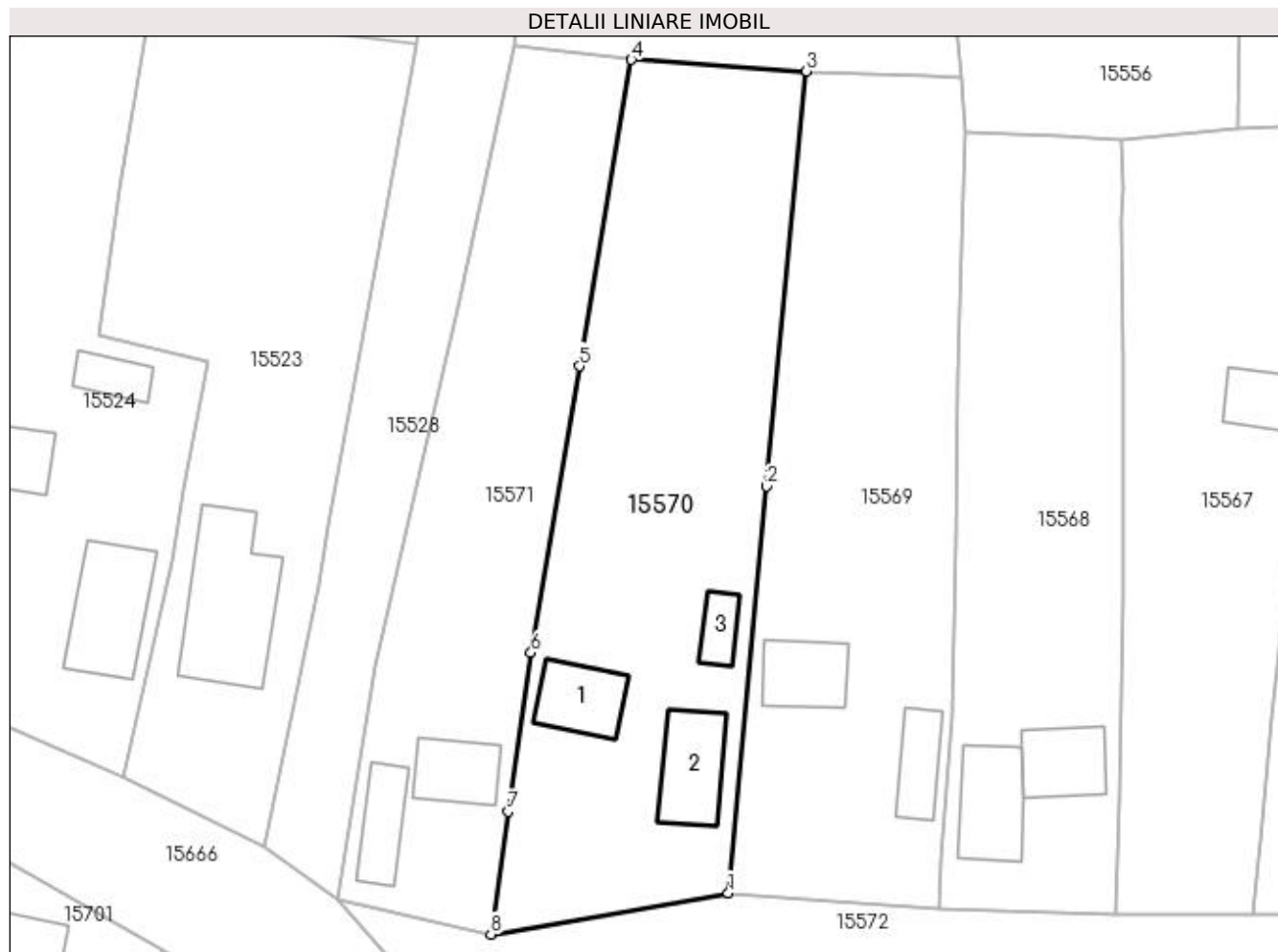
Inscrieri privind dezmembramintele dreptului de proprietate, drepturi reale de garanție și sarcini	Referințe
NU SUNT	

## Anexa Nr. 1 La Partea I

## Teren

Nr cadastral	Suprafața (mp)*	Observații / Referințe
	Din acte: 1.560 Masurata: 1.474	

\* Suprafața este determinată în planul de proiecție Stereo 70.



## Date referitoare la teren

Crt	Categorie folosință	Intra vilan	Suprafața (mp)	Tarla	Parcelă	Nr. topo	Observații / Referințe
1	curți construcții	DA	661	119	2363	-	
2	arabil	DA	813	119	2363/1	-	

## Date referitoare la construcții

Crt	Număr	Destinație construcție	Supraf. (mp)	Situație juridică	Observații / Referințe
A1.1		construcții de locuințe	46	Cu acte	Nr. niveluri:1; S. construita la sol:46 mp; CASA DE LOCUIT, CONSTRUITA DIN CARAMIDA, ACOPERITA CU TIGLA
A1.2		construcții anexa	55	Cu acte	Nr. niveluri:1; S. construita la sol:55 mp; CONSTRUCTIE ANEXA
A1.3		construcții anexa	20	Cu acte	Nr. niveluri:1; S. construita la sol:20 mp; CONSTRUCTIE ANEXA

## Lungime Segmente

1) Valorile lungimilor segmentelor sunt obținute din proiecție în plan.

Punct început	X / Y	Punct sfârșit	X / Y	Lungime segment (** (m))
1	420.039,221 298.389,176	2	420.042,757 298.426,456	37.447

Punct început	X / Y	Punct sfârșit	X / Y	Lungime segment (** (m)
2	420.042,757 298.426,456	3	420.046,383 298.464,492	38.208
3	420.046,383 298.464,492	4	420.030,336 298.465,54	16.081
4	420.030,336 298.465,54	5	420.025,578 298.437,448	28.492
5	420.025,578 298.437,448	6	420.021,144 298.411,194	26.626
6	420.021,144 298.411,194	7	420.019,053 298.396,628	14.715
7	420.019,053 298.396,628	8	420.017,457 298.385,385	11.356
8	420.017,457 298.385,385	1	420.039,221 298.389,176	22.092

\*\* Lungimile segmentelor sunt determinate în planul de proiecție Stereo 70 și sunt rotunjite la 1 milimetru.

\*\*\* Distanța dintre puncte este formată din segmente cumulate ce sunt mai mici decât valoarea 1 milimetru.



**DATE DESPRE IMOBILUL NR. 15571**

Oficiul de Cadastru și Publicitate Imobiliară DOLJ  
Biroul de Cadastru și Publicitate Imobiliară Craiova

**A. Partea I. Descrierea imobilului**

TEREN Intravilan

Nr. CF vechi:796  
Nr. cadastral vechi:814

Adresa: Loc. Leu, Nr. 320, Jud. Dolj

Nr. Crt	Nr cadastral Nr. topografic	Suprafața* (mp)	Observații / Referințe
A1	30044	Din acte: 966 Masurata: 1.029	Sector cadastral:13 Teren imprejmuit;

**Construcții**

Crt	Nr cadastral Nr. topografic	Adresa	Observații / Referințe
A1.1		Loc. Leu, Nr. 320, Jud. Dolj, sat Leu (fost T119, P2364,2364/1)	Nr. niveluri:1; S. construita la sol:39 mp; CASA DE LOCUIT
A1.2		Loc. Leu, Nr. 320, Jud. Dolj, sat Leu (fost T119, P2364,2364/1)	Nr. niveluri:1; S. construita la sol:42 mp; CASA DE LOCUIT

**B. Partea II. Proprietari și acte**

Inscrieri privitoare la dreptul de proprietate și alte drepturi reale		Referințe
<b>27619 / 05/05/2010</b>		
Act Notarial nr. CONTRACT DE VANZARE CUMPARARE NR 521, din 04/05/2010 emis de BNP TONE FLORIAN;		
B1	Intabulare, drept de PROPRIETATE, dobandit prin Conventie, cota actuala 1/1, cota initiala 1/1 1) COTELICI MIRCEA 2) COTELICI DANIELA MARINELA, LIPSĂ CNP	A1, A1.1, A1.2

**C. Partea III. SARCINI .**

Inscrieri privind dezmembramintele dreptului de proprietate, drepturi reale de garanție și sarcini	Referințe
NU SUNT	

## Anexa Nr. 1 La Partea I

## Teren

Nr cadastral	Suprafața (mp)*	Observații / Referințe
30044	Din acte: 966 Masurata: 1.029	

\* Suprafața este determinată în planul de proiecție Stereo 70.



## Date referitoare la teren

Crt	Categorie folosință	Intra vilan	Suprafața (mp)	Tarla	Parcelă	Nr. topo	Observații / Referințe
1	curți constructii	DA	479	-	-	-	
2	arabil	DA	550	-	-	-	

## Date referitoare la construcții

Crt	Număr	Destinație construcție	Supraf. (mp)	Situație juridică	Observații / Referințe
A1.1		construcții de locuințe	39	Cu acte	Nr. niveluri:1; S. construita la sol:39 mp; CASA DE LOCUIT
A1.2		construcții de locuințe	42	Cu acte	Nr. niveluri:1; S. construita la sol:42 mp; CASA DE LOCUIT

## Lungime Segmente

1) Valorile lungimilor segmentelor sunt obținute din proiecție în plan.

Punct început	X / Y	Punct sfârșit	X / Y	Lungime segment (** (m)
1	420.017,457 298.385,385	2	420.019,053 298.396,628	11.356
2	420.019,053 298.396,628	3	420.021,144 298.411,194	14.715

Punct început	X / Y	Punct sfârșit	X / Y	Lungime segment (** (m)
3	420.021,144 298.411,194	4	420.025,578 298.437,448	26.626
4	420.025,578 298.437,448	5	420.030,336 298.465,54	28.492
5	420.030,336 298.465,54	6	420.019,526 298.466,846	10.889
6	420.019,526 298.466,846	7	420.014,575 298.443,488	23.877
7	420.014,575 298.443,488	8	420.009,796 298.422,638	21.391
8	420.009,796 298.422,638	9	420.006,809 298.409,927	13.057
9	420.006,809 298.409,927	10	420.003,457 298.388,538	21.65
10	420.003,457 298.388,538	1	420.017,457 298.385,385	14.351

\*\* Lungimile segmentelor sunt determinate în planul de proiecție Stereo 70 și sunt rotunjite la 1 milimetru.

\*\*\* Distanța dintre puncte este formată din segmente cumulate ce sunt mai mici decât valoarea 1 milimetru.





**DATE DESPRE IMOBILUL NR. 15572**

Oficiul de Cadastru și Publicitate Imobiliară DOLJ  
Biroul de Cadastru și Publicitate Imobiliară Craiova

**A. Partea I. Descrierea imobilului**

TEREN Intravilan

Adresa: Loc. Leu, Jud. Dolj, DC 2640

Nr. Crt	Nr cadastral Nr. topografic	Suprafața* (mp)	Observații / Referințe
A1		Din acte: 496 Masurata: 1.926	Sector cadastral:13 Teren neimprejmuit;

**B. Partea II. Proprietari și acte**

Inscrieri privitoare la dreptul de proprietate și alte drepturi reale		Referințe
/		
Act Normativ nr. HG 965, din 05/09/2002 emis de PARLAMENTUL ROMANIEI (ANEXA NR. 57/2002);		
B1	Intabulare, drept de PROPRIETATE, dobandit prin Lege, cota actuala 1/1, cota initiala 1/1 1) COMUNA LEU - DOMENIU PUBLIC, CIF:4553631	A1

**C. Partea III. SARCINI .**

Inscrieri privind dezmembramintele dreptului de proprietate, drepturi reale de garanție și sarcini	Referințe
NU SUNT	

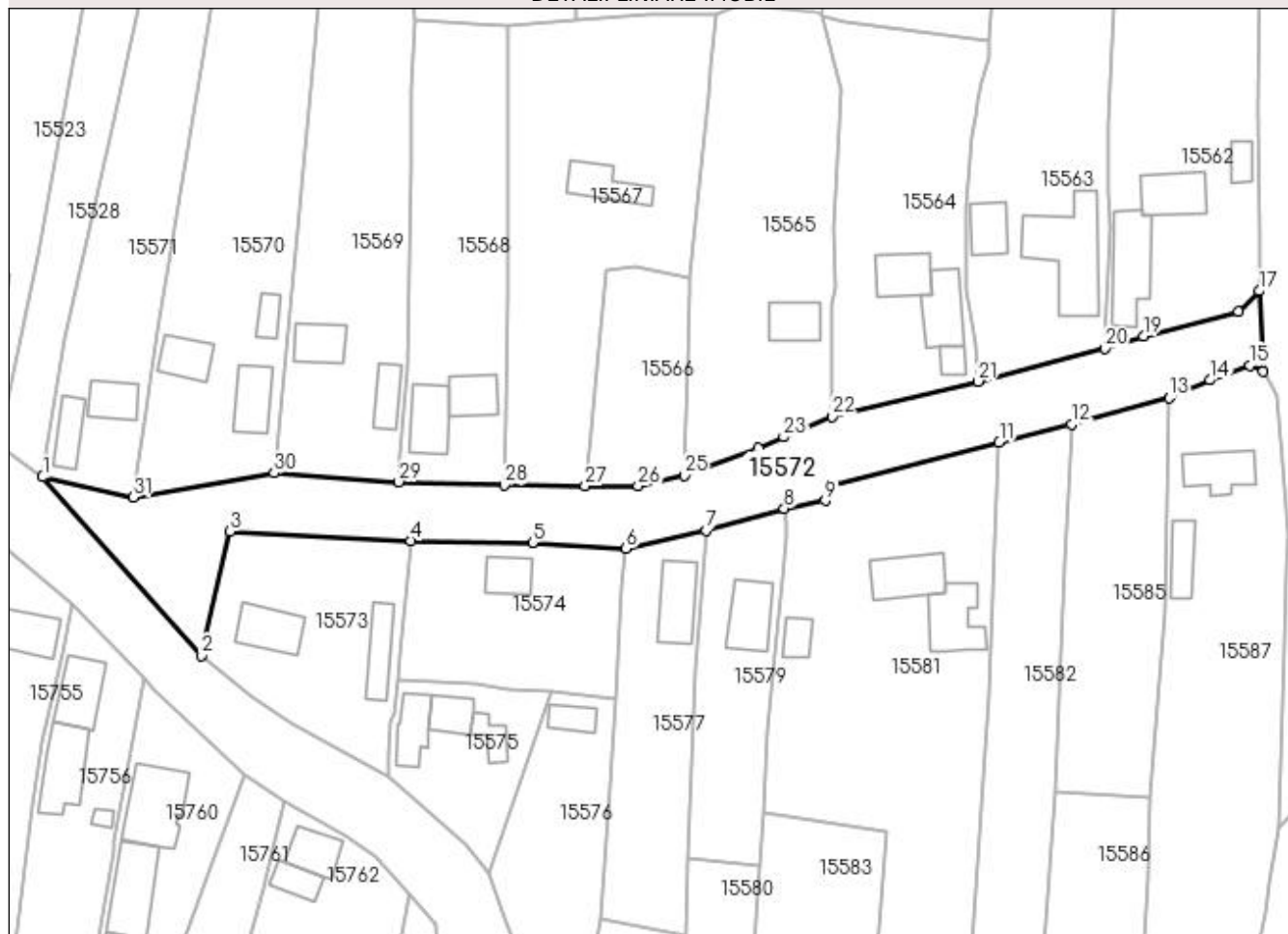
## Anexa Nr. 1 La Partea I

## Teren

Nr cadastral	Suprafața (mp)*	Observații / Referințe
	Din acte: 496 Masurata: 1.926	

\* Suprafața este determinată în planul de proiecție Stereo 70.

## DETALII LINIARE IMOBIL



## Date referitoare la teren

Crt	Categorie folosință	Intra vilan	Suprafața (mp)	Tarla	Parcelă	Nr. topo	Observații / Referințe
1	drum	DA	1.926	-	DC 2640	-	

## Lungime Segmente

1) Valorile lungimilor segmentelor sunt obținute din proiecție în plan.

Punct început	X / Y	Punct sfârșit	X / Y	Lungime segment (** (m)
1	420.003,457 298.388,538	2	420.028,016 298.360,979	36.914
3	420.032,419 298.380,166	4	420.060,387 298.378,716	28.006
5	420.079,15 298.378,406	6	420.093,605 298.377,473	14.485
7	420.106,006 298.380,261	8	420.118,031 298.383,688	12.504
9	420.124,373 298.384,883	10	420.124,848 298.387,148	2.314

Punct început	X / Y	Punct sfârșit	X / Y	Lungime segment (** (m)
2	420.028,016 298.360,979	3	420.032,419 298.380,166	19.686
4	420.060,387 298.378,716	5	420.079,15 298.378,406	18.766
6	420.093,605 298.377,473	7	420.106,006 298.380,261	12.711
8	420.118,031 298.383,688	9	420.124,373 298.384,883	6.454
10	420.124,848 298.387,148	11	420.151,264 298.393,914	27.269

Punct început	X / Y	Punct sfârșit	X / Y	Lungime segment (** (m)
11	420.151,264 298.393,914	12	420.162,428 298.396,674	11.5
13	420.177,565 298.400,736	14	420.183,78 298.403,492	6.799
15	420.190,01 298.405,749	16	420.192,003 298.404,829	2.195
17	420.191,463 298.417,252	18	420.188,226 298.414,098	4.52
19	420.173,555 298.410,273	20	420.167,601 298.408,343	6.259
21	420.148,033 298.403,294	22	420.125,43 298.397,854	23.248
23	420.117,958 298.394,707	24	420.114,09 298.393,002	4.227
25	420.102,573 298.388,789	26	420.095,451 298.387,124	7.314
27	420.087,265 298.387,123	28	420.074,779 298.387,264	12.487
29	420.058,505 298.387,768	30	420.039,221 298.389,176	19.335
31	420.017,457 298.385,385	1	420.003,457 298.388,538	14.351

Punct început	X / Y	Punct sfârșit	X / Y	Lungime segment (** (m)
12	420.162,428 298.396,674	13	420.177,565 298.400,736	15.673
14	420.183,78 298.403,492	15	420.190,01 298.405,749	6.627
16	420.192,003 298.404,829	17	420.191,463 298.417,252	12.435
18	420.188,226 298.414,098	19	420.173,555 298.410,273	15.161
20	420.167,601 298.408,343	21	420.148,033 298.403,294	20.209
22	420.125,43 298.397,854	23	420.117,958 298.394,707	8.108
24	420.114,09 298.393,002	25	420.102,573 298.388,789	12.263
26	420.095,451 298.387,124	27	420.087,265 298.387,123	8.186
28	420.074,779 298.387,264	29	420.058,505 298.387,768	16.282
30	420.039,221 298.389,176	31	420.017,457 298.385,385	22.092

\*\* Lungimile segmentelor sunt determinate în planul de proiecție Stereo 70 și sunt rotunjite la 1 milimetru.

\*\*\* Distanța dintre puncte este formată din segmente cumulate ce sunt mai mici decât valoarea 1 milimetru.



**DATE DESPRE IMOBILUL NR. 15573**

Oficiul de Cadastru și Publicitate Imobiliară DOLJ  
Biroul de Cadastru și Publicitate Imobiliară Craiova

**A. Partea I. Descrierea imobilului**

TEREN Intravilan

Adresa: Loc. Leu, Nr. 277, Jud. Dolj, T119, P2626

Nr. Crt	Nr cadastral Nr. topografic	Suprafața* (mp)	Observații / Referințe
A1	31289	Din acte: 812 Masurata: 851	Sector cadastral:13 Teren imprejmuit;

**Construcții**

Crt	Nr cadastral Nr. topografic	Adresa	Observații / Referințe
A1.1		Loc. Leu, Nr. 277, Jud. Dolj, FOST T 119 , P 2626	Nr. niveluri:1; S. construita la sol:60 mp; C1 casa de locuit , construita in 1946 din caramida , acoperita cu tigla, compusa din 4 camere si o sala
A1.2		Loc. Leu, Nr. 277, Jud. Dolj, FOST T 119 , P 2626	Nr. niveluri:1; S. construita la sol:50 mp; C2 Anexa gospodaresca , construita in 1946 din caramida , acoperita cu tigla compusa din 5 incaperi

**B. Partea II. Proprietari și acte**

Inscrieri privitoare la dreptul de proprietate și alte drepturi reale	Referințe
<b>191746 / 12/08/2021</b>	
Act Notarial nr. CONTRACT DE VANZARE AUT NR 2686, din 11/08/2021 emis de NP SOROP ALEXANDRU OLIVIU;	
B1	A1, A1.1, A1.2
Intabulare, drept de PROPRIETATE, dobandit prin Conventie, cota actuala 1/1, cota initiala 1/1	
1) CRĂCIUN IONELA	
2) CRACIUN GEORGE MARIUS	

**C. Partea III. SARCINI .**

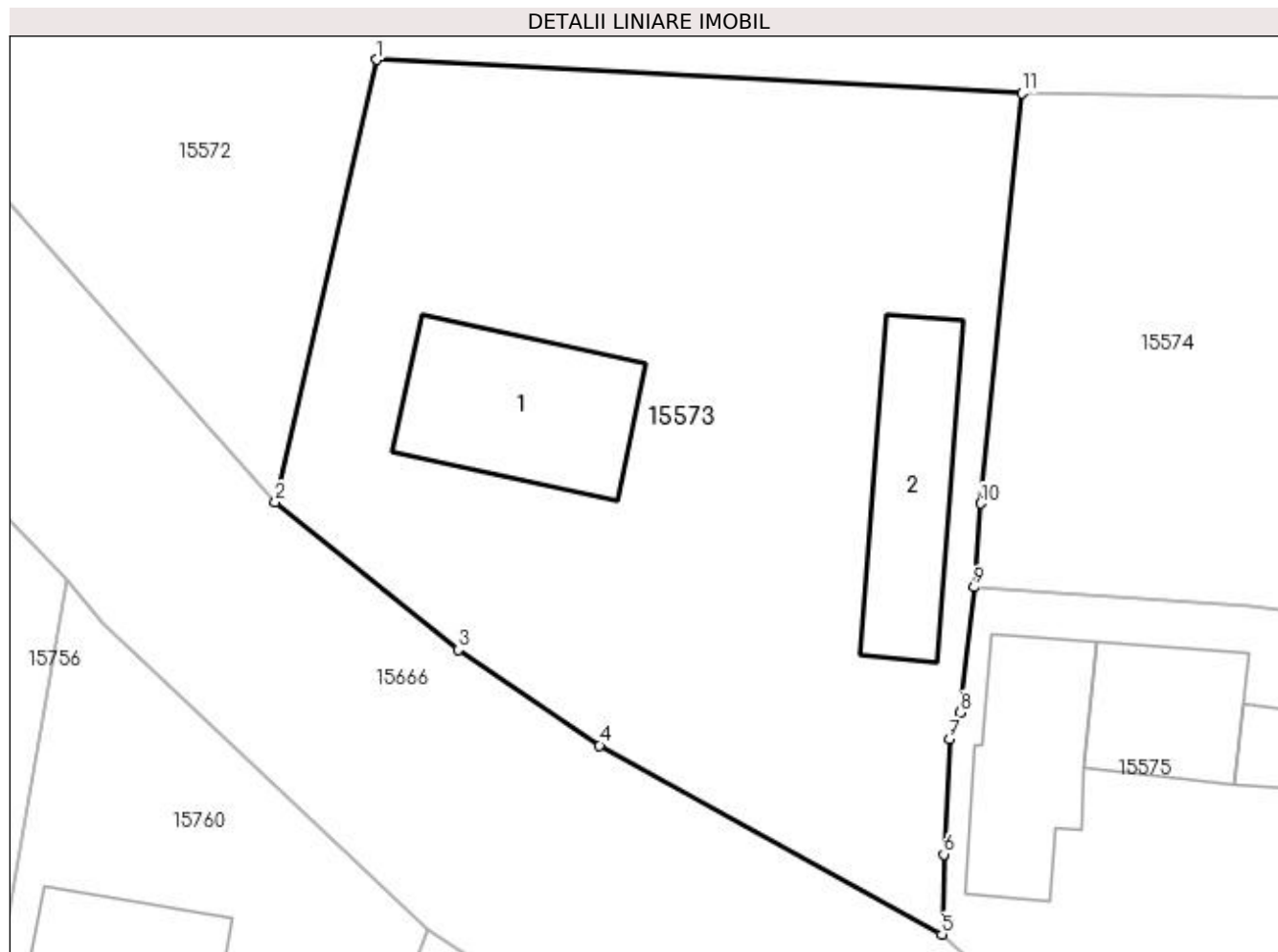
Inscrieri privind dezmembramintele dreptului de proprietate, drepturi reale de garanție și sarcini	Referințe
NU SUNT	

## Anexa Nr. 1 La Partea I

## Teren

Nr cadastral	Suprafața (mp)*	Observații / Referințe
31289	Din acte: 812 Masurata: 851	

\* Suprafața este determinată în planul de proiecție Stereo 70.



## Date referitoare la teren

Crt	Categorie folosință	Intra vilan	Suprafața (mp)	Tarla	Parcelă	Nr. topo	Observații / Referințe
1	curți constructii	DA	851	119	2626	-	

## Date referitoare la construcții

Crt	Număr	Destinație construcție	Supraf. (mp)	Situație juridică	Observații / Referințe
A1.1		construcții de locuințe	60	Cu acte	Nr. niveluri:1; S. construită la sol:60 mp; C1 casa de locuit , construită în 1946 din caramida , acoperită cu țiglă, compusă din 4 camere și o sală
A1.2		construcții anexa	50	Cu acte	Nr. niveluri:1; S. construită la sol:50 mp; C2 Anexa gospodărească , construită în 1946 din caramida , acoperită cu țiglă compusă din 5 încăperi

## Lungime Segmente

1) Valorile lungimilor segmentelor sunt obținute din proiecție în plan.

Punct început	X / Y	Punct sfârșit	X / Y	Lungime segment (** (m)
1	420.032,419 298.380,166	2	420.028,016 298.360,979	19.686

Punct început	X / Y	Punct sfârşit	X / Y	Lungime segment (** (m)
2	420.028,016 298.360,979	3	420.035,932 298.354,574	10.183
3	420.035,932 298.354,574	4	420.042,073 298.350,433	7.407
4	420.042,073 298.350,433	5	420.056,921 298.342,239	16.959
5	420.056,921 298.342,239	6	420.057,011 298.345,71	3.472
6	420.057,011 298.345,71	7	420.057,253 298.350,707	5.003
7	420.057,253 298.350,707	8	420.057,721 298.351,856	1.241
8	420.057,721 298.351,856	9	420.058,313 298.357,291	5.467
9	420.058,313 298.357,291	10	420.058,62 298.360,918	3.64
10	420.058,62 298.360,918	11	420.060,387 298.378,716	17.885
11	420.060,387 298.378,716	1	420.032,419 298.380,166	28.006

\*\* Lungimile segmentelor sunt determinate în planul de proiecție Stereo 70 și sunt rotunjite la 1 milimetru.

\*\*\* Distanța dintre puncte este formată din segmente cumulate ce sunt mai mici decât valoarea 1 milimetru.





**DATE DESPRE IMOBILUL NR. 15574**

Oficiul de Cadastru și Publicitate Imobiliară DOLJ  
Biroul de Cadastru și Publicitate Imobiliară Craiova

**A. Partea I. Descrierea imobilului**

TEREN Intravilan

Adresa: Loc. Leu, Nr. 317, Jud. Dolj, T119, P2627,2627/1

Nr. Crt	Nr cadastral Nr. topografic	Suprafața* (mp)	Observații / Referințe
A1	32130	Din acte: 726 Masurata: 746	Sector cadastral:13 Teren imprejmuit;

**Construcții**

Crt	Nr cadastral Nr. topografic	Adresa	Observații / Referințe
A1.1		Loc. Leu, Nr. 317, Jud. Dolj, Fost Tarlaua 119, Parcelele 2627, 2627/1	Nr. niveluri:1; S. construita la sol:40 mp; Constructie edificata in anul 1930, avand 1 nivel, cu Sc=40 mp si Sd=40 mp

**B. Partea II. Proprietari și acte**

Inscrieri privitoare la dreptul de proprietate și alte drepturi reale	Referințe
<b>113565 / 21/09/2015</b>	
Act Notarial nr. CONTRACT DE VANZARE AUT. NR.1735, din 18/09/2015 emis de NP TONE FLORIAN;	
B1	A1, A1.1
Intabulare, drept de PROPRIETATE, dobandit prin Conventie, cota actuala 1/1, cota initiala 1/1	
1) GAFTON SILVIU	
2) GAFTON LUMINITA	

**C. Partea III. SARCINI .**

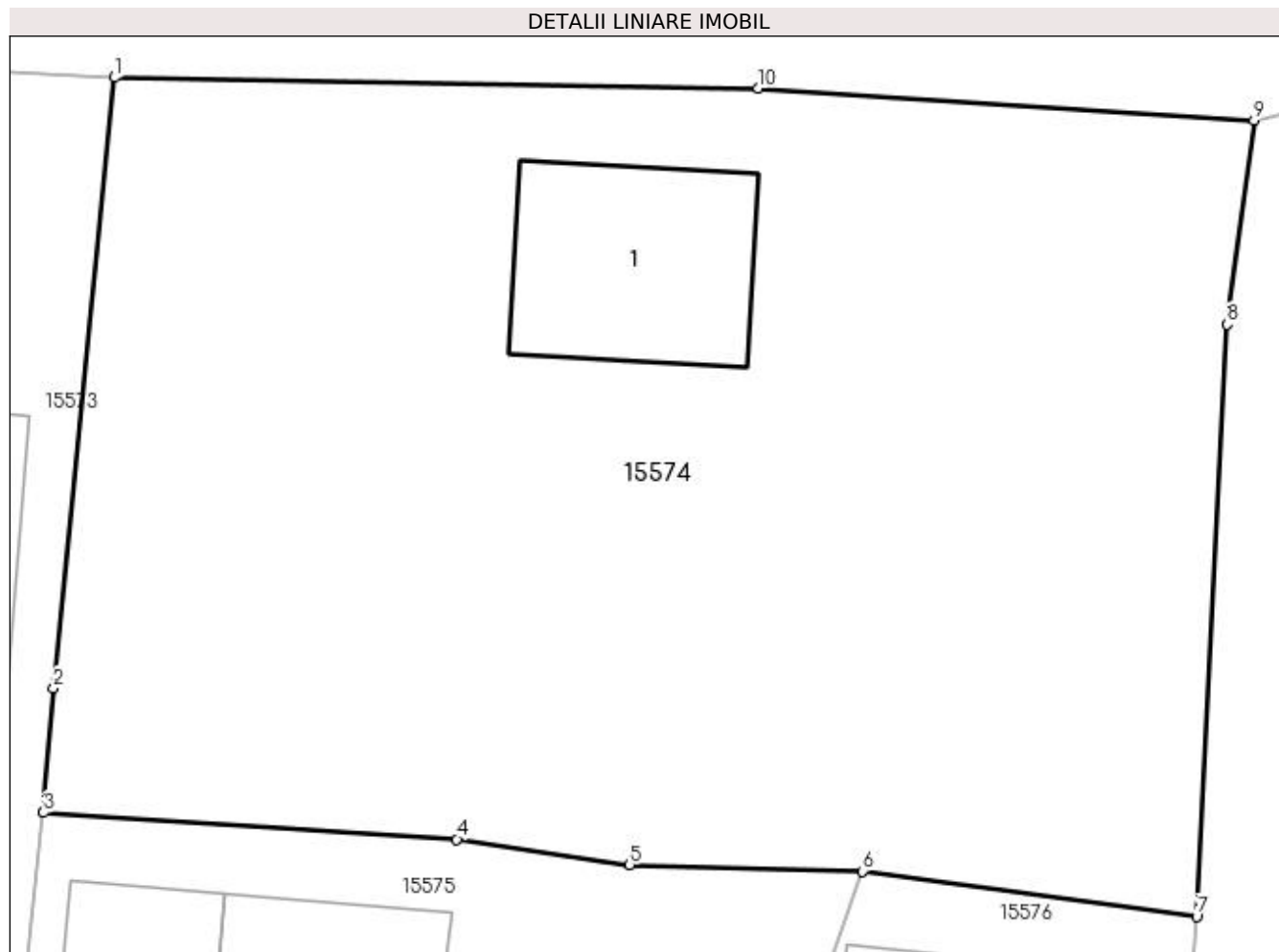
Inscrieri privind dezmembramintele dreptului de proprietate, drepturi reale de garanție și sarcini	Referințe
NU SUNT	

## Anexa Nr. 1 La Partea I

## Teren

Nr cadastral	Suprafața (mp)*	Observații / Referințe
32130	Din acte: 726 Masurata: 746	

\* Suprafața este determinată în planul de proiecție Stereo 70.



## Date referitoare la teren

Crt	Categorie folosință	Intra vilan	Suprafața (mp)	Tarla	Parcelă	Nr. topo	Observații / Referințe
1	curți constructii	DA	258	119	2627	-	
2	arabil	DA	488	119	2627/1	-	

## Date referitoare la construcții

Crt	Număr	Destinație construcție	Supraf. (mp)	Situație juridică	Observații / Referințe
A1.1		construcții de locuințe	40	Cu acte	Nr. niveluri:1; S. construita la sol:40 mp; Construcție edificata in anul 1930, avand 1 nivel, cu Sc=40 mp si Sd=40 mp

## Lungime Segmente

1) Valorile lungimilor segmentelor sunt obținute din proiecție în plan.

Punct început	X / Y	Punct sfârșit	X / Y	Lungime segment (** (m)
1	420.060,387 298.378,716	2	420.058,62 298.360,918	17.885
2	420.058,62 298.360,918	3	420.058,313 298.357,291	3.64

Punct început	X / Y	Punct sfârșit	X / Y	Lungime segment (** (m)
3	420.058,313 298.357,291	4	420.070,367 298.356,514	12.079
4	420.070,367 298.356,514	5	420.075,411 298.355,773	5.098
5	420.075,411 298.355,773	6	420.082,2 298.355,581	6.792
6	420.082,2 298.355,581	7	420.091,934 298.354,26	9.823
7	420.091,934 298.354,26	8	420.092,827 298.371,519	17.282
8	420.092,827 298.371,519	9	420.093,605 298.377,473	6.005
9	420.093,605 298.377,473	10	420.079,15 298.378,406	14.485
10	420.079,15 298.378,406	1	420.060,387 298.378,716	18.766

\*\* Lungimile segmentelor sunt determinate în planul de proiecție Stereo 70 și sunt rotunjite la 1 milimetru.

\*\*\* Distanța dintre puncte este formată din segmente cumulate ce sunt mai mici decât valoarea 1 milimetru.



**DATE DESPRE IMOBILUL NR. 15575**

Oficiul de Cadastru și Publicitate Imobiliară DOLJ  
Biroul de Cadastru și Publicitate Imobiliară Craiova

**A. Partea I. Descrierea imobilului**

TEREN Intravilan

Nr. CF vechi:67

Nr. cadastral vechi:100

Adresa: Loc. Leu, Jud. Dolj, T.119, P.2639

Nr. Crt	Nr cadastral Nr. topografic	Suprafața* (mp)	Observații / Referințe
A1	33833	Din acte: 456 Masurata: 466	Sector cadastral:13 Teren imprejmuit;

**Construcții**

Crt	Nr cadastral Nr. topografic	Adresa	Observații / Referințe
A1.1		Loc. Leu, Jud. Dolj	Nr. niveluri:1; S. construita la sol:50 mp; C1 - locuinta compusa din 3 camere si veranda cu Sc = 44,87 mp si Su = 34,33 mp
A1.2		Loc. Leu, Jud. Dolj	Nr. niveluri:1; S. construita la sol:37 mp; C2 - locuinta compusa din 2 camere si sala cu Sc = 36,48 mp
A1.3		Loc. Leu, Jud. Dolj	Nr. niveluri:1; S. construita la sol:26 mp; C3 - anexa

**B. Partea II. Proprietari și acte**

Inscrieri privitoare la dreptul de proprietate și alte drepturi reale		Referințe
<b>4920 / 27/04/2001</b>		
Act Notarial nr. 799, din 01/01/2001 emis de NP PAPA E.;		
B1	Intabulare, drept de PROPRIETATE, dobandit prin Conventie, cota actuala 1/1, cota initiala 1/1 1) CIUREA CONSTANTIN, LIPSĂ CNP 2) CIUREA RODICA, LIPSĂ CNP	A1, A1.1, A1.2, A1.3

**C. Partea III. SARCINI**

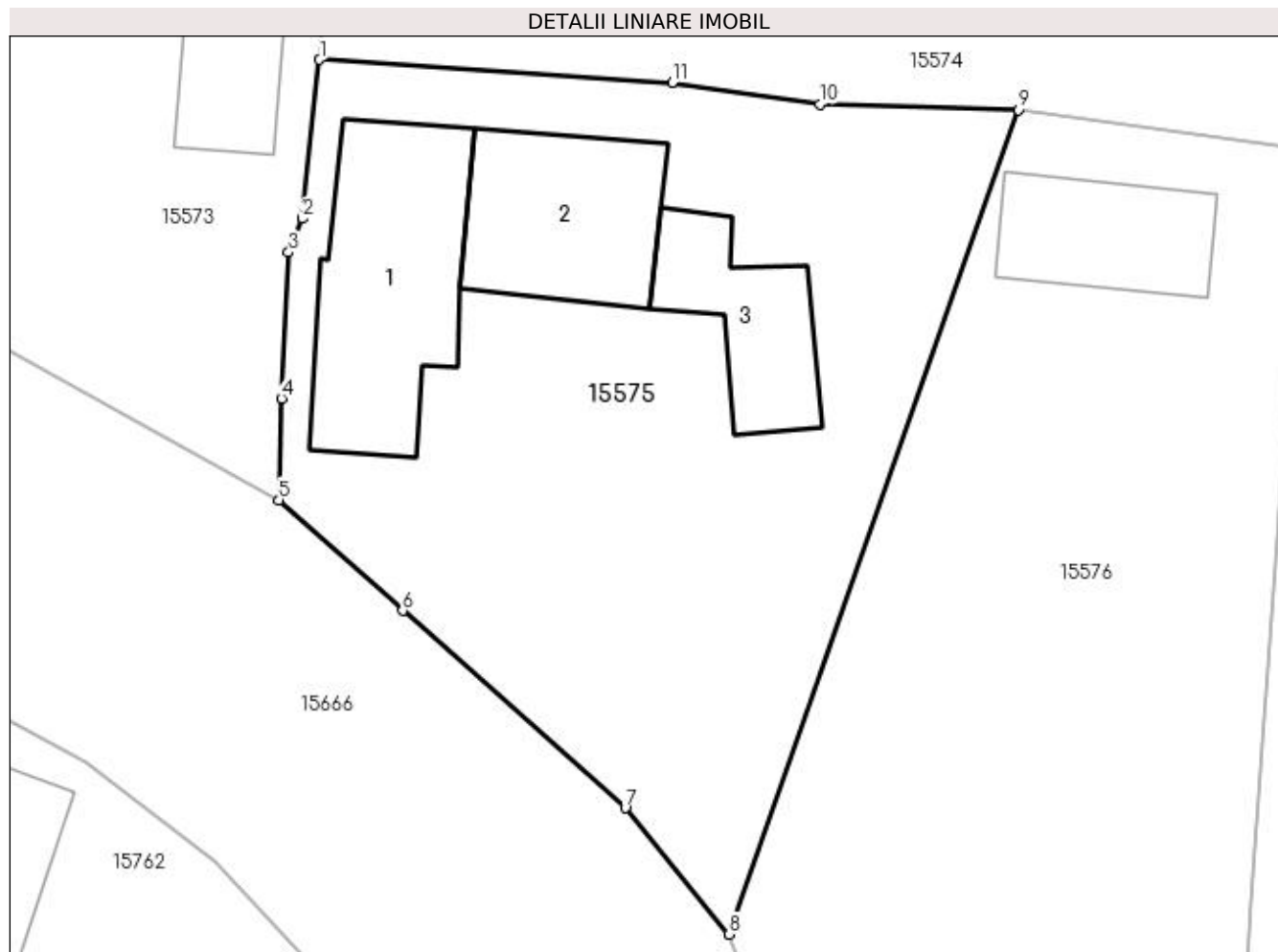
Inscrieri privind dezmembramintele dreptului de proprietate, drepturi reale de garanție și sarcini		Referințe
<b>4920 / 27/04/2001</b>		
Act Notarial nr. 799, din 01/01/2001 emis de NP PAPA E.;		
C1	Intabulare, drept de UZUFRACT VIAGER, cota actuala 1/1, cota initiala 1/1 1) CIUREA ION, LIPSĂ CNP 2) CIUREA ELENA, LIPSĂ CNP	A1, A1.1, A1.2, A1.3

## Anexa Nr. 1 La Partea I

## Teren

Nr cadastral	Suprafața (mp)*	Observații / Referințe
33833	Din acte: 456 Masurata: 466	

\* Suprafața este determinată în planul de proiecție Stereo 70.



## Date referitoare la teren

Crt	Categorie folosință	Intravilan	Suprafața (mp)	Tarla	Parcelă	Nr. topo	Observații / Referințe
1	curți construcții	DA	466	119	2639	-	S = 456 mp, Sm = 455 mp

## Date referitoare la construcții

Crt	Număr	Destinație construcție	Supraf. (mp)	Situație juridică	Observații / Referințe
A1.1		construcții de locuințe	50	Cu acte	Nr. niveluri:1; S. construita la sol:50 mp; C1 - locuinta compusa din 3 camere si veranda cu Sc = 44,87 mp si Su = 34,33 mp
A1.2		construcții de locuințe	37	Cu acte	Nr. niveluri:1; S. construita la sol:37 mp; C2 - locuinta compusa din 2 camere si sala cu Sc = 36,48 mp
A1.3		construcții anexa	26	Cu acte	Nr. niveluri:1; S. construita la sol:26 mp; C3 - anexa

## Lungime Segmente

1) Valorile lungimilor segmentelor sunt obținute din proiecție în plan.

Punct început	X / Y	Punct sfârșit	X / Y	Lungime segment (** (m)
1	420.058,313 298.357,291	2	420.057,721 298.351,856	5,467

Punct început	X / Y	Punct sfârşit	X / Y	Lungime segment (** (m)
2	420.057,721 298.351,856	3	420.057,253 298.350,707	1.241
3	420.057,253 298.350,707	4	420.057,011 298.345,71	5.003
4	420.057,011 298.345,71	5	420.056,921 298.342,239	3.472
5	420.056,921 298.342,239	6	420.061,15 298.338,458	5.673
6	420.061,15 298.338,458	7	420.068,761 298.331,707	10.174
7	420.068,761 298.331,707	8	420.072,303 298.327,394	5.581
8	420.072,303 298.327,394	9	420.082,2 298.355,581	29.874
9	420.082,2 298.355,581	10	420.075,411 298.355,773	6.792
10	420.075,411 298.355,773	11	420.070,367 298.356,514	5.098
11	420.070,367 298.356,514	1	420.058,313 298.357,291	12.079

\*\* Lungimile segmentelor sunt determinate în planul de proiecție Stereo 70 și sunt rotunjite la 1 milimetru.

\*\*\* Distanța dintre puncte este formată din segmente cumulate ce sunt mai mici decât valoarea 1 milimetru.





**DATE DESPRE IMOBILUL NR. 15576**

Oficiul de Cadastru și Publicitate Imobiliară DOLJ  
Biroul de Cadastru și Publicitate Imobiliară Craiova

**A. Partea I. Descrierea imobilului**

TEREN Intravilan

Adresa: Loc. Leu, Jud. Dolj, T119, P2638

Nr. Crt	Nr cadastral Nr. topografic	Suprafața* (mp)	Observații / Referințe
A1		Din acte: 700 Masurata: 650	Sector cadastral:13 Teren neimprejmut;

**Construcții**

Crt	Nr cadastral Nr. topografic	Adresa	Observații / Referințe
A1.1		Loc. Leu, Jud. Dolj	Nr. niveluri:1; S. construita la sol:26 mp; CONSTRUCTIE ANEXA

**B. Partea II. Proprietari și acte**

Inscrieri privitoare la dreptul de proprietate și alte drepturi reale		Referințe
/		
Act Administrativ nr. TDP 362-42776, din 09/03/1995 emis de CONSILIUL JUDETEAN DOLJ;		
B1	Intabulare, drept de PROPRIETATE, dobandit prin Reconstituire, cota actuala 1/1, cota initiala 1/1 1) CIUREA AUREL 2) CIUREA CONSTANTIN	A1
Act Normativ nr. LEGEA 7, din 13/03/1996 emis de GUVERNUL ROMANIEI;		
B2	Intabulare, drept de PROPRIETATE, dobandit prin Lege, cota actuala 1/1, cota initiala 1/1 1) CIUREA AUREL 2) CIUREA CONSTANTIN	A1.1

**C. Partea III. SARCINI .**

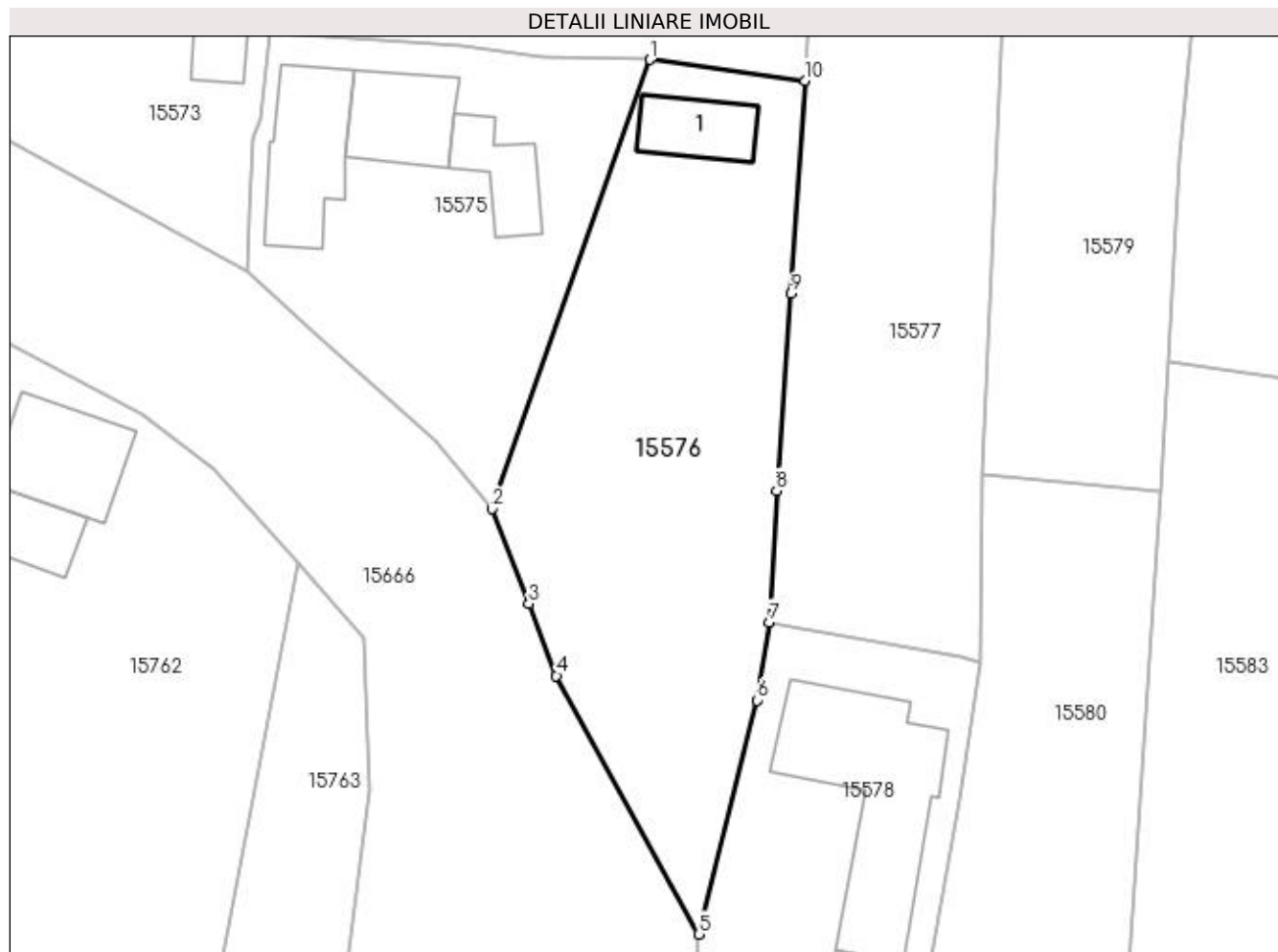
Inscrieri privind dezmembramintele dreptului de proprietate, drepturi reale de garanție și sarcini	Referințe
NU SUNT	

## Anexa Nr. 1 La Partea I

## Teren

Nr cadastral	Suprafața (mp)*	Observații / Referințe
	Din acte: 700 Masurata: 650	

\* Suprafața este determinată în planul de proiecție Stereo 70.



## Date referitoare la teren

Crt	Categorie folosință	Intra vilan	Suprafața (mp)	Tarla	Parcelă	Nr. topo	Observații / Referințe
1	curți constructii	DA	372	119	2638	-	
2	arabil	DA	278	119	2638	-	

## Date referitoare la construcții

Crt	Număr	Destinație construcție	Supraf. (mp)	Situație juridică	Observații / Referințe
A1.1		construcții anexa	26	Cu acte	Nr. niveluri:1; S. construita la sol:26 mp; CONSTRUCTIE ANEXA

## Lungime Segmente

1) Valorile lungimilor segmentelor sunt obținute din proiecție în plan.

Punct început	X / Y	Punct sfârșit	X / Y	Lungime segment (** (m)
1	420.082,2 298.355,581	2	420.072,303 298.327,394	29.874
2	420.072,303 298.327,394	3	420.074,601 298.321,442	6.38
3	420.074,601 298.321,442	4	420.076,335 298.316,919	4.844

Punct început	X / Y	Punct sfârșit	X / Y	Lungime segment (** (m)
4	420.076,335 298.316,919	5	420.085,265 298.300,696	18.518
5	420.085,265 298.300,696	6	420.088,92 298.315,38	15.132
6	420.088,92 298.315,38	7	420.089,715 298.320,281	4.965
7	420.089,715 298.320,281	8	420.090,141 298.328,532	8.262
8	420.090,141 298.328,532	9	420.091,076 298.340,902	12.405
9	420.091,076 298.340,902	10	420.091,934 298.354,26	13.386
10	420.091,934 298.354,26	1	420.082,2 298.355,581	9.823

\*\* Lungimile segmentelor sunt determinate în planul de proiecție Stereo 70 și sunt rotunjite la 1 milimetru.

\*\*\* Distanța dintre puncte este formată din segmente cumulate ce sunt mai mici decât valoarea 1 milimetru.



**DATE DESPRE IMOBILUL NR. 15577**

Oficiul de Cadastru și Publicitate Imobiliară DOLJ  
Biroul de Cadastru și Publicitate Imobiliară Craiova

**A. Partea I. Descrierea imobilului**

TEREN Intravilan

Adresa: Loc. Leu, Nr. 313, Jud. Dolj, T119, P2628

Nr. Crt	Nr cadastral Nr. topografic	Suprafața* (mp)	Observații / Referințe
A1		Din acte: 416 Masurata: 747	Sector cadastral:13 Teren imprejmuit;

**Construcții**

Crt	Nr cadastral Nr. topografic	Adresa	Observații / Referințe
A1.1		Loc. Leu, Jud. Dolj	Nr. niveluri:1; S. construita la sol:68 mp; CASA DE LOCUIT, CONSTRUITA DIN CARAMIDA, ACOPERITA CU TIGLA

**B. Partea II. Proprietari și acte**

Inscrieri privitoare la dreptul de proprietate și alte drepturi reale		Referințe
/		
Act Administrativ nr. TDP 1209-45098, din 09/06/1997 emis de CONSILIUL JUDETEAN DOLJ (CERTIFICAT DE DECES SERIA DR NR. 547430);		
B1	Intabulare, drept de PROPRIETATE, dobandit prin Reconstituire, cota actuala 1/1, cota initiala 1/1 1) DRAGU CONSTANDINA DEFUNCT:Da	A1
Act Normativ nr. LEGEA 7, din 13/03/1996 emis de GUVERNUL ROMANIEI;		
B2	Intabulare, drept de PROPRIETATE, dobandit prin Lege, cota actuala 1/1, cota initiala 1/1 1) DRAGU CONSTANDINA DEFUNCT:Da	A1.1

**C. Partea III. SARCINI .**

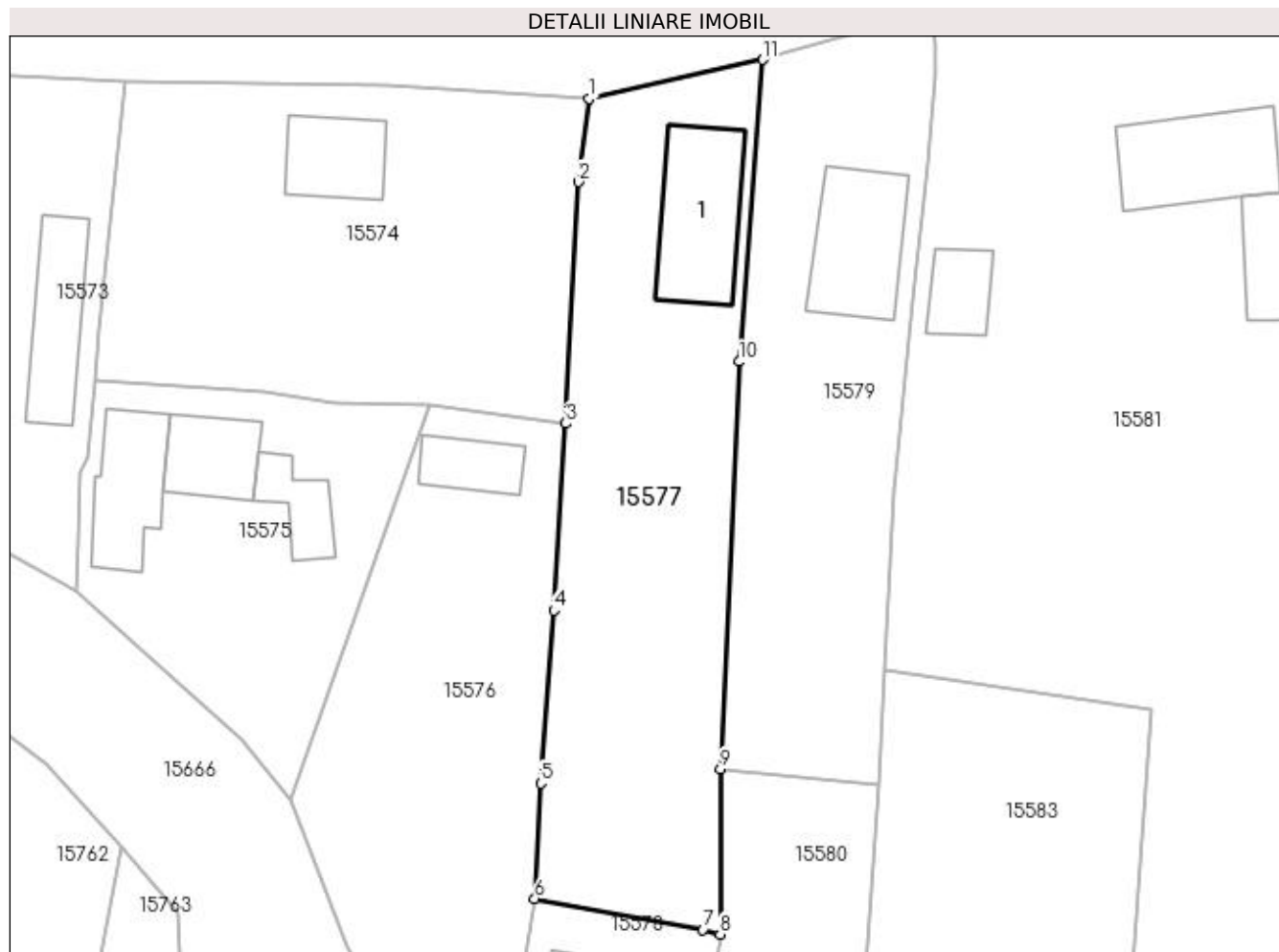
Inscrieri privind dezmembramintele dreptului de proprietate, drepturi reale de garanție și sarcini	Referințe
NU SUNT	

## Anexa Nr. 1 La Partea I

## Teren

Nr cadastral	Suprafața (mp)*	Observații / Referințe
	Din acte: 416 Masurata: 747	

\* Suprafața este determinată în planul de proiecție Stereo 70.



## Date referitoare la teren

Crt	Categorie folosință	Intra vilan	Suprafața (mp)	Tarla	Parcelă	Nr. topo	Observații / Referințe
1	curți constructii	DA	307	119	2628	-	
2	arabil	DA	440	119	2628	-	

## Date referitoare la construcții

Crt	Număr	Destinație construcție	Supraf. (mp)	Situație juridică	Observații / Referințe
A1.1		construcții de locuințe	68	Cu acte	Nr. niveluri:1; S. construita la sol:68 mp; CASA DE LOCUIT, CONSTRUITA DIN CARAMIDA, ACOPERITA CU TIGLA

## Lungime Segmente

1) Valorile lungimilor segmentelor sunt obținute din proiecție în plan.

Punct început	X / Y	Punct sfârșit	X / Y	Lungime segment (** (m)
1	420.093,605 298.377,473	2	420.092,827 298.371,519	6.005
2	420.092,827 298.371,519	3	420.091,934 298.354,26	17.282

Punct început	X / Y	Punct sfârşit	X / Y	Lungime segment (** (m)
3	420.091,934 298.354,26	4	420.091,076 298.340,902	13.386
4	420.091,076 298.340,902	5	420.090,141 298.328,532	12.405
5	420.090,141 298.328,532	6	420.089,715 298.320,281	8.262
6	420.089,715 298.320,281	7	420.101,734 298.318,075	12.22
7	420.101,734 298.318,075	8	420.102,974 298.317,742	1.284
8	420.102,974 298.317,742	9	420.103,005 298.329,569	11.827
9	420.103,005 298.329,569	10	420.104,312 298.358,683	29.143
10	420.104,312 298.358,683	11	420.106,006 298.380,261	21.644
11	420.106,006 298.380,261	1	420.093,605 298.377,473	12.711

\*\* Lungimile segmentelor sunt determinate în planul de proiecție Stereo 70 și sunt rotunjite la 1 milimetru.

\*\*\* Distanța dintre puncte este formată din segmente cumulate ce sunt mai mici decât valoarea 1 milimetru.





**DATE DESPRE IMOBILUL NR. 15578**

Oficiul de Cadastru și Publicitate Imobiliară DOLJ  
Biroul de Cadastru și Publicitate Imobiliară Craiova

**A. Partea I. Descrierea imobilului**

TEREN Intravilan

Adresa: Loc. Leu, Nr. 286, Jud. Dolj, T119, P2637

Nr. Crt	Nr cadastral Nr. topografic	Suprafața* (mp)	Observații / Referințe
A1		Din acte: 360 Masurata: 436	Sector cadastral:13 Teren imprejmuit;

**Construcții**

Crt	Nr cadastral Nr. topografic	Adresa	Observații / Referințe
A1.1		Loc. Leu, Jud. Dolj	Nr. niveluri:2; S. construita la sol:102 mp; CASA DE LOCUIT, CONSTRUITA DIN CARAMIDA, ACOPERITA CU TABLA
A1.2		Loc. Leu, Jud. Dolj	Nr. niveluri:1; S. construita la sol:13 mp; CONSTRUCTIE ANEXA
A1.3		Loc. Leu, Jud. Dolj	Nr. niveluri:1; S. construita la sol:18 mp; CONSTRUCTIE ANEXA

**B. Partea II. Proprietari și acte**

Inscrieri privitoare la dreptul de proprietate și alte drepturi reale		Referințe
/		
Act Administrativ nr. TDP 3467, din 11/11/2005 emis de CONSILIUL JUDETEAN DOLJ;		
B1	Intabulare, drept de PROPRIETATE, dobandit prin Reconstituire, cota actuala 1/1, cota initiala 1/1 1) CIUREA CONSTANTIN 2) CIUREA AUREL	A1
Act Normativ nr. LEGEA 7, din 13/03/1996 emis de GUVERNUL ROMANIEI;		
B2	Intabulare, drept de PROPRIETATE, dobandit prin Lege, cota actuala 1/1, cota initiala 1/1 1) CIUREA AUREL 2) CIUREA CONSTANTIN	A1.1, A1.2, A1.3

**C. Partea III. SARCINI .**

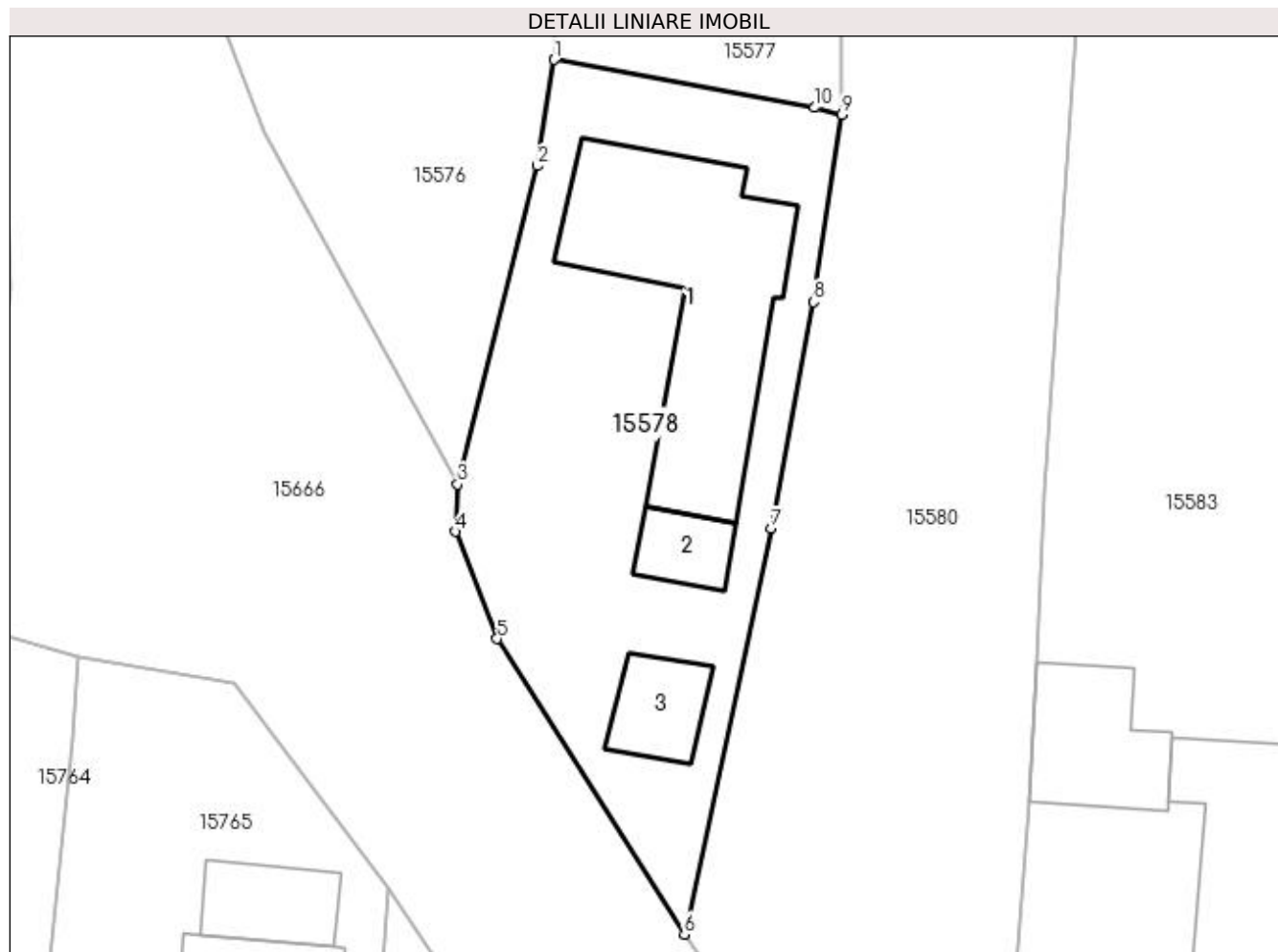
Inscrieri privind dezmembramintele dreptului de proprietate, drepturi reale de garanție și sarcini	Referințe
NU SUNT	

## Anexa Nr. 1 La Partea I

## Teren

Nr cadastral	Suprafața (mp)*	Observații / Referințe
	Din acte: 360 Masurata: 436	

\* Suprafața este determinată în planul de proiecție Stereo 70.



## Date referitoare la teren

Crt	Categorie folosință	Intra vilan	Suprafața (mp)	Tarla	Parcelă	Nr. topo	Observații / Referințe
1	curți constructii	DA	436	119	2637	-	

## Date referitoare la construcții

Crt	Număr	Destinație construcție	Supraf. (mp)	Situație juridică	Observații / Referințe
A1.1		construcții de locuințe	102	Cu acte	Nr. niveluri:2; S. construita la sol:102 mp; CASA DE LOCUIT, CONSTRUITA DIN CARAMIDA, ACOPERITA CU TABLA
A1.2		construcții anexa	13	Cu acte	Nr. niveluri:1; S. construita la sol:13 mp; CONSTRUCTIE ANEXA
A1.3		construcții anexa	18	Cu acte	Nr. niveluri:1; S. construita la sol:18 mp; CONSTRUCTIE ANEXA

## Lungime Segmente

1) Valorile lungimilor segmentelor sunt obținute din proiecție în plan.

Punct început	X / Y	Punct sfârșit	X / Y	Lungime segment (** (m)
1	420.089,715 298.320,281	2	420.088,92 298.315,38	4.965

Punct început	X / Y	Punct sfârșit	X / Y	Lungime segment (** (m)
2	420.088,92 298.315,38	3	420.085,265 298.300,696	15.132
3	420.085,265 298.300,696	4	420.085,172 298.298,508	2.19
4	420.085,172 298.298,508	5	420.087,081 298.293,57	5.294
5	420.087,081 298.293,57	6	420.095,722 298.279,931	16.146
6	420.095,722 298.279,931	7	420.099,744 298.298,654	19.15
7	420.099,744 298.298,654	8	420.101,684 298.309,106	10.631
8	420.101,684 298.309,106	9	420.102,974 298.317,742	8.732
9	420.102,974 298.317,742	10	420.101,734 298.318,075	1.284
10	420.101,734 298.318,075	1	420.089,715 298.320,281	12.22

\*\* Lungimile segmentelor sunt determinate în planul de proiecție Stereo 70 și sunt rotunjite la 1 milimetru.

\*\*\* Distanța dintre puncte este formată din segmente cumulate ce sunt mai mici decât valoarea 1 milimetru.



**DATE DESPRE IMOBILUL NR. 15579**

Oficiul de Cadastru și Publicitate Imobiliară DOLJ  
Biroul de Cadastru și Publicitate Imobiliară Craiova

**A. Partea I. Descrierea imobilului**

TEREN Intravilan

Adresa: Loc. Leu, Nr. 312, Jud. Dolj, T119, P2629

Nr. Crt	Nr cadastral Nr. topografic	Suprafața* (mp)	Observații / Referințe
A1		Din acte: 566 Masurata: 628	Sector cadastral:13 Teren imprejmuit;

**Construcții**

Crt	Nr cadastral Nr. topografic	Adresa	Observații / Referințe
A1.1		Loc. Leu, Jud. Dolj	Nr. niveluri:1; S. construita la sol:64 mp; CASA DE LOCUIT, CONSTRUITA DIN CARAMIDA, ACOPERITA CU TIGLA

**B. Partea II. Proprietari și acte**

Inscrieri privitoare la dreptul de proprietate și alte drepturi reale		Referințe
/		
Act Administrativ nr. TDP 3311, din 23/06/2005 emis de CONSILIUL JUDETEAN DOLJ;		
B1	Intabulare, drept de PROPRIETATE, dobandit prin Reconstituire, cota actuala 1/1, cota initiala 1/1 1) DRAGU ELENA, LIPSĂ CNP	A1
Act Normativ nr. LEGEA 7, din 13/03/1996 emis de GUVERNUL ROMANIEI;		
B2	Intabulare, drept de PROPRIETATE, dobandit prin Lege, cota actuala 1/1, cota initiala 1/1 1) DRAGU ELENA, LIPSĂ CNP	A1.1

**C. Partea III. SARCINI .**

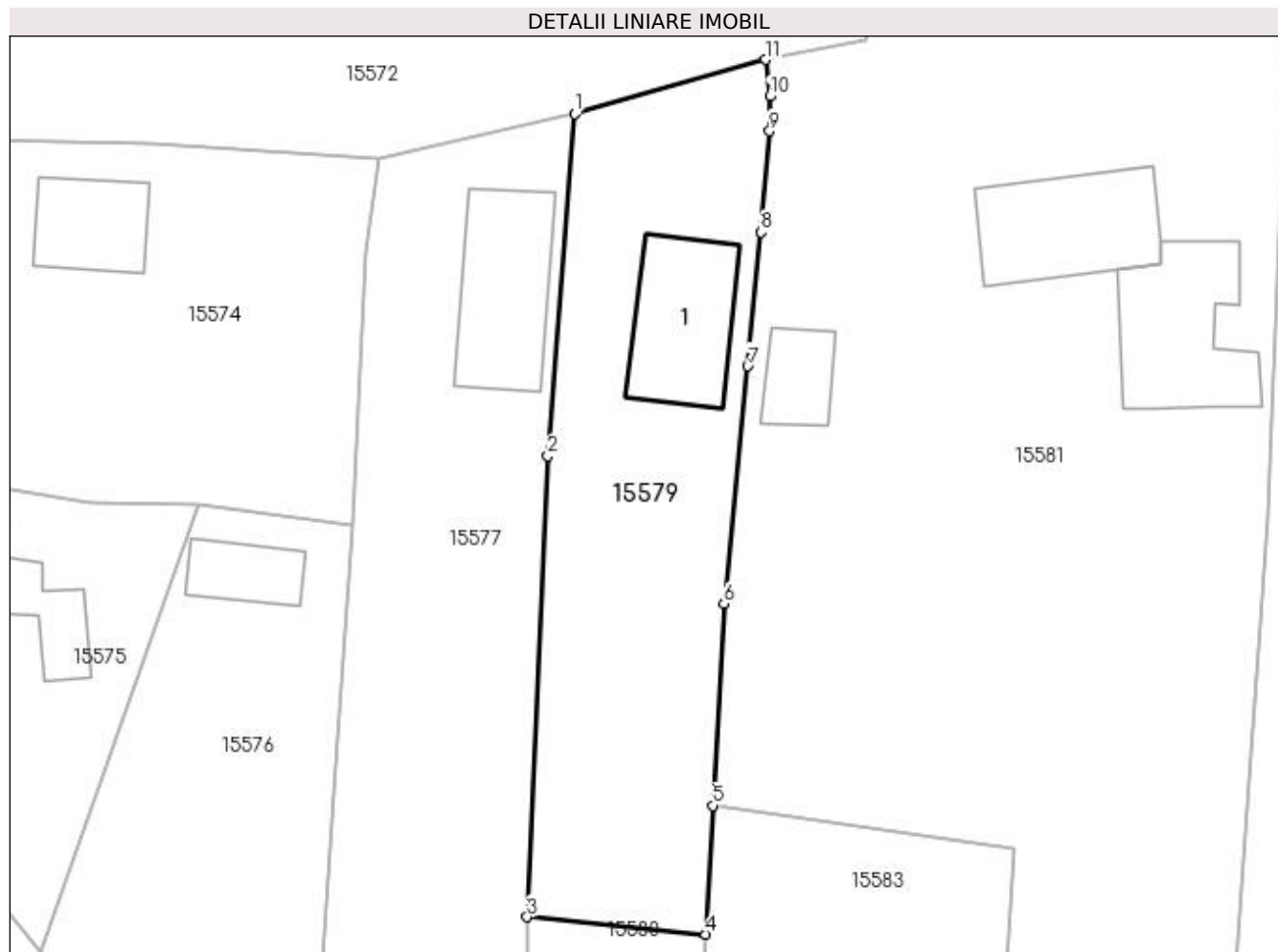
Inscrieri privind dezmembramintele dreptului de proprietate, drepturi reale de garanție și sarcini	Referințe
NU SUNT	

## Anexa Nr. 1 La Partea I

## Teren

Nr cadastral	Suprafața (mp)*	Observații / Referințe
	Din acte: 566 Masurata: 628	

\* Suprafața este determinată în planul de proiecție Stereo 70.



## Date referitoare la teren

Crt	Categorie folosință	Intra vilan	Suprafața (mp)	Tarla	Parcelă	Nr. topo	Observații / Referințe
1	curți constructii	DA	628	119	2629	-	

## Date referitoare la construcții

Crt	Număr	Destinație construcție	Supraf. (mp)	Situație juridică	Observații / Referințe
A1.1		construcții de locuințe	64	Cu acte	Nr. niveluri:1; S. construita la sol:64 mp; CASA DE LOCUIT, CONSTRUITA DIN CARAMIDA, ACOPERITA CU TIGLA

## Lungime Segmente

1) Valorile lungimilor segmentelor sunt obținute din proiecție în plan.

Punct început	X / Y	Punct sfârșit	X / Y	Lungime segment (** (m)
1	420.106,006 298.380,261	2	420.104,312 298.358,683	21.644
2	420.104,312 298.358,683	3	420.103,005 298.329,569	29.143
3	420.103,005 298.329,569	4	420.114,277 298.328,475	11.325

Punct început	X / Y	Punct sfârșit	X / Y	Lungime segment (** (m)
4	420.114,277 298.328,475	5	420.114,72 298.336,596	8.133
5	420.114,72 298.336,596	6	420.115,415 298.349,341	12.764
6	420.115,415 298.349,341	7	420.116,919 298.364,335	15.069
7	420.116,919 298.364,335	8	420.117,783 298.372,783	8.492
8	420.117,783 298.372,783	9	420.118,301 298.379,175	6.413
9	420.118,301 298.379,175	10	420.118,321 298.381,373	2.198
10	420.118,321 298.381,373	11	420.118,031 298.383,688	2.333
11	420.118,031 298.383,688	1	420.106,006 298.380,261	12.504

\*\* Lungimile segmentelor sunt determinate în planul de proiecție Stereo 70 și sunt rotunjite la 1 milimetru.

\*\*\* Distanța dintre puncte este formată din segmente cumulate ce sunt mai mici decât valoarea 1 milimetru.





**DATE DESPRE IMOBILUL NR. 15580**

Oficiul de Cadastru și Publicitate Imobiliară DOLJ  
Biroul de Cadastru și Publicitate Imobiliară Craiova

**A. Partea I. Descrierea imobilului**

TEREN Intravilan

Adresa: Loc. Leu, Jud. Dolj, T119, P2636 2636/1

Nr. Crt	Nr cadastral Nr. topografic	Suprafața* (mp)	Observații / Referințe
A1		Din acte: 650 Masurata: 754	Sector cadastral:13 Teren imprejmuit;

**B. Partea II. Proprietari și acte**

Inscrieri privitoare la dreptul de proprietate și alte drepturi reale		Referințe
/		
Act Administrativ nr. TDP 2948, din 01/10/2004 emis de CONSILIUL JUDETEAN DOLJ;		
B1	Intabulare, drept de PROPRIETATE, dobandit prin Reconstituire, cota actuala 1/1, cota initiala 1/1 1) DRAGU GHIORGIȚA, LIPSĂ CNP	A1

**C. Partea III. SARCINI .**

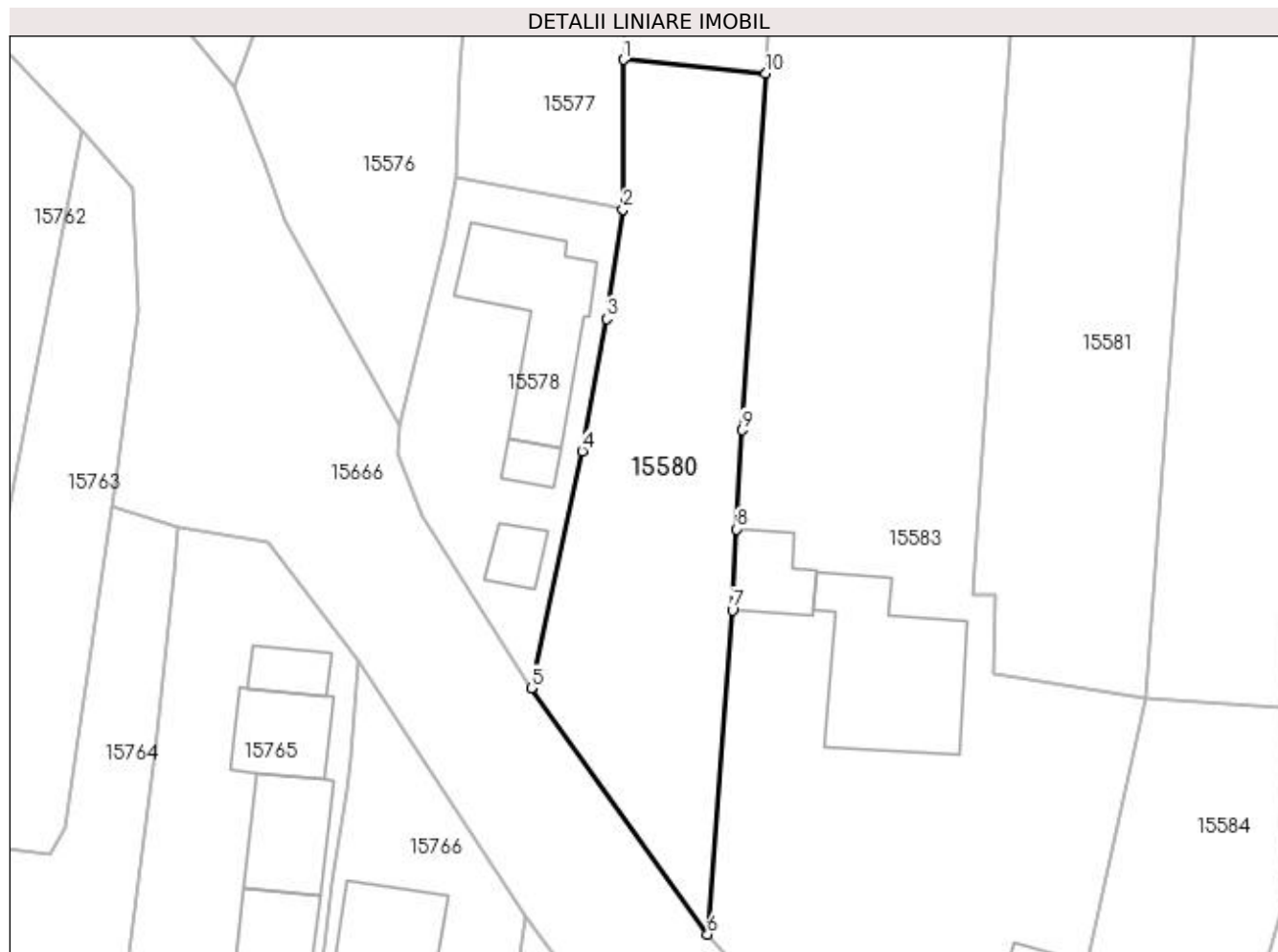
Inscrieri privind dezmembramintele dreptului de proprietate, drepturi reale de garanție și sarcini	Referințe
NU SUNT	

## Anexa Nr. 1 La Partea I

## Teren

Nr cadastral	Suprafața (mp)*	Observații / Referințe
	Din acte: 650 Masurata: 754	

\* Suprafața este determinată în planul de proiecție Stereo 70.



## Date referitoare la teren

Crt	Categorie folosință	Intra vilan	Suprafața (mp)	Tarla	Parcelă	Nr. topo	Observații / Referințe
1	arabil	DA	754	119	2636 2636/1	-	

## Lungime Segmente

1) Valorile lungimilor segmentelor sunt obținute din proiecție în plan.

Punct început	X / Y	Punct sfârșit	X / Y	Lungime segment (** (m)
1	420.103,005 298.329,569	2	420.102,974 298.317,742	11.827
2	420.102,974 298.317,742	3	420.101,684 298.309,106	8.732
3	420.101,684 298.309,106	4	420.099,744 298.298,654	10.631
4	420.099,744 298.298,654	5	420.095,722 298.279,931	19.15
5	420.095,722 298.279,931	6	420.109,655 298.260,486	23.921

Punct început	X / Y	Punct sfârșit	X / Y	Lungime segment (** (m)
6	420.109,655 298.260,486	7	420.111,607 298.286,083	25.671
7	420.111,607 298.286,083	8	420.111,948 298.292,492	6.418
8	420.111,948 298.292,492	9	420.112,364 298.300,317	7.836
9	420.112,364 298.300,317	10	420.114,277 298.328,475	28.223
10	420.114,277 298.328,475	1	420.103,005 298.329,569	11.325

\*\* Lungimile segmentelor sunt determinate în planul de proiecție Stereo 70 și sunt rotunjite la 1 milimetru.

\*\*\* Distanța dintre puncte este formată din segmente cumulate ce sunt mai mici decât valoarea 1 milimetru.



**DATE DESPRE IMOBILUL NR. 15581**

Oficiul de Cadastru și Publicitate Imobiliară DOLJ  
Biroul de Cadastru și Publicitate Imobiliară Craiova

**A. Partea I. Descrierea imobilului**

TEREN Intravilan

Adresa: Loc. Leu, Nr. 309, Jud. Dolj, T119, P2630,2630/1

Nr. Crt	Nr cadastral Nr. topografic	Suprafața* (mp)	Observații / Referințe
A1	34313	2.581	Sector cadastral:13 Teren imprejmuit;

**Construcții**

Crt	Nr cadastral Nr. topografic	Adresa	Observații / Referințe
A1.1		Loc. Leu, Nr. 309, Jud. Dolj, FOSTA TARLA 119, PARCELELE: 2630, 2630/1, 2630/2	Nr. niveluri:1; S. construita la sol:70 mp; S. construita desfasurata:70 mp; C1- LOCUINTA
A1.2		Loc. Leu, Nr. 309, Jud. Dolj, FOSTA TARLA 119, PARCELELE: 2630, 2630/1, 2630/2	Nr. niveluri:1; S. construita la sol:75 mp; S. construita desfasurata:75 mp; C2- ANEXA GOSPODAREASCA
A1.3		Loc. Leu, Nr. 309, Jud. Dolj, FOSTA TARLA 119, PARCELELE: 2630, 2630/1, 2630/2	Nr. niveluri:1; S. construita la sol:25 mp; S. construita desfasurata:25 mp; C3- ANEXA GOSPODAREASCA

**B. Partea II. Proprietari și acte**

Inscrieri privitoare la dreptul de proprietate și alte drepturi reale		Referințe
<b>41753 / 28/02/2020</b>		
Act Administrativ nr. TDP NR. 3414, din 29/06/2005 emis de COMISIA JUDETEANA DOLJ (ACT ADMINISTRATIV NR CNS NR. 1900 DIN 01.04.2019, EMIS DE PRIMARIA COMUNEI LEU);		
B1	Intabulare, drept de PROPRIETATE, dobandit prin Reconstituire, cota actuala 1/1, cota initiala 1/1 1) <b>GROZA RADU</b> <i>OBSERVATII: POZITIE TRANSCRISA DIN CF 34254/LEU, INSCRISA PRIN INCHEIEREA NR. 67180 DIN 09/04/2019;</i>	A1
Act Administrativ nr. CERTIFICAT FISCAL NR. 218, din 01/04/2019 emis de PRIMARIA COMUNEI LEU (ACT ADMINISTRATIV NR CNS NR. 1900 DIN 01.04.2019, EMIS DE PRIMARIA COMUNEI LEU);		
B2	Intabulare, drept de PROPRIETATE, dobandit prin Construire, cota actuala 1/1, cota initiala 1/1 1) <b>GROZA RADU</b> <i>OBSERVATII: POZITIE TRANSCRISA DIN CF 34254/LEU, INSCRISA PRIN INCHEIEREA NR. 67180 DIN 09/04/2019;</i>	A1.1, A1.2, A1.3

**C. Partea III. SARCINI .**

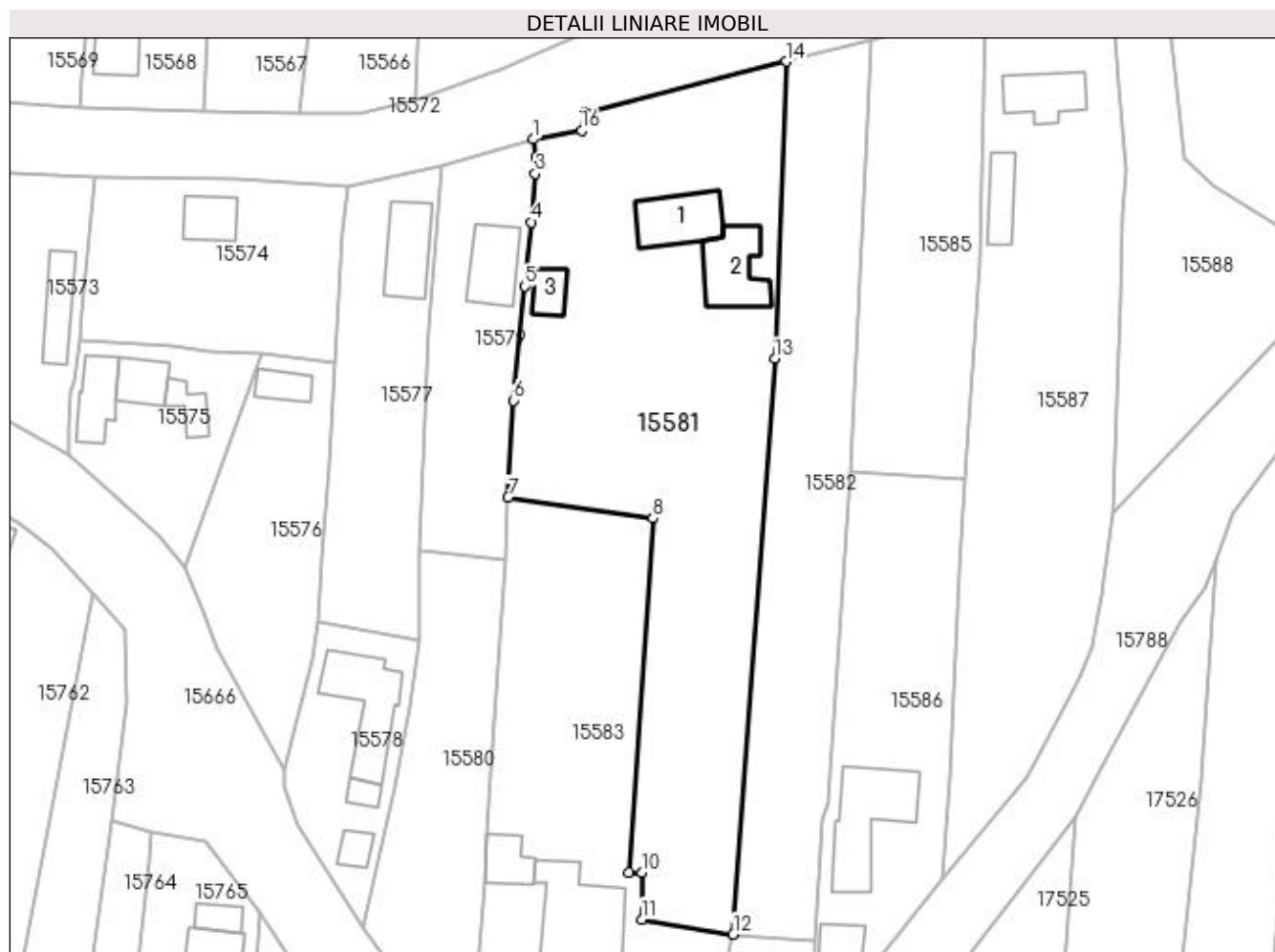
Inscrieri privind dezmembramintele dreptului de proprietate, drepturi reale de garanție și sarcini	Referințe
NU SUNT	

## Anexa Nr. 1 La Partea I

## Teren

Nr cadastral	Suprafața (mp)*	Observații / Referințe
34313	2.581	

\* Suprafața este determinată în planul de proiecție Stereo 70.



## Date referitoare la teren

Crt	Categorie folosință	Intra vilan	Suprafața (mp)	Tarla	Parcelă	Nr. topo	Observații / Referințe
1	curți constructii	DA	1.108	119	2630	-	
2	arabil	DA	1.473	119	2630/1	-	

## Date referitoare la construcții

Crt	Număr	Destinație construcție	Supraf. (mp)	Situație juridică	Observații / Referințe
A1.1		construcții de locuințe	70	Cu acte	Nr. niveluri:1; S. construita la sol:70 mp; S. construita desfasurata:70 mp; C1- LOCUINTA
A1.2		construcții anexa	75	Cu acte	Nr. niveluri:1; S. construita la sol:75 mp; S. construita desfasurata:75 mp; C2- ANEXA GOSPODAREASCA
A1.3		construcții anexa	25	Cu acte	Nr. niveluri:1; S. construita la sol:25 mp; S. construita desfasurata:25 mp; C3- ANEXA GOSPODAREASCA

## Lungime Segmente

1) Valorile lungimilor segmentelor sunt obținute din proiecție în plan.

Punct început	X / Y	Punct sfârșit	X / Y	Lungime segment (** (m)

Punct început	X / Y	Punct sfârșit	X / Y	Lungime segment (** (m)
1	420.118,031 298.383,688	2	420.118,321 298.381,373	2.333
2	420.118,321 298.381,373	3	420.118,301 298.379,175	2.198
3	420.118,301 298.379,175	4	420.117,783 298.372,783	6.413
4	420.117,783 298.372,783	5	420.116,919 298.364,335	8.492
5	420.116,919 298.364,335	6	420.115,415 298.349,341	15.069
6	420.115,415 298.349,341	7	420.114,72 298.336,596	12.764
7	420.114,72 298.336,596	8	420.133,766 298.333,849	19.243
8	420.133,766 298.333,849	9	420.130,58 298.287,312	46.646
9	420.130,58 298.287,312	10	420.132,343 298.287,267	1.764
10	420.132,343 298.287,267	11	420.132,306 298.281,121	6.146
11	420.132,306 298.281,121	12	420.144,33 298.279,16	12.183
12	420.144,33 298.279,16	13	420.149,808 298.354,856	75.894
13	420.149,808 298.354,856	14	420.151,264 298.393,914	39.085
14	420.151,264 298.393,914	15	420.124,848 298.387,148	27.269
15	420.124,848 298.387,148	16	420.124,373 298.384,883	2.314
16	420.124,373 298.384,883	1	420.118,031 298.383,688	6.454

\*\* Lungimile segmentelor sunt determinate în planul de proiecție Stereo 70 și sunt rotunjite la 1 milimetru.

\*\*\* Distanța dintre puncte este formată din segmente cumulate ce sunt mai mici decât valoarea 1 milimetru.





**DATE DESPRE IMOBILUL NR. 15582**

Oficiul de Cadastru și Publicitate Imobiliară DOLJ  
Biroul de Cadastru și Publicitate Imobiliară Craiova

**A. Partea I. Descrierea imobilului**

TEREN Intravilan

Adresa: Loc. Leu, Nr. 309, Jud. Dolj, T119, P2630/1,2630/2

Nr. Crt	Nr cadastral Nr. topografic	Suprafața* (mp)	Observații / Referințe
A1	34314	1.277	Sector cadastral:13 Teren imprejmuit;

**B. Partea II. Proprietari și acte**

Inscrieri privitoare la dreptul de proprietate și alte drepturi reale		Referințe
<b>41753 / 28/02/2020</b>		
Act Notarial nr. CVC AUT.705, din 27/02/2020 emis de NP DEFTA FLORENTIN LEONARD;		
B1	Intabulare, drept de PROPRIETATE, dobandit prin Conventie, cota actuala 1/1, cota initiala 1/1 1) PENEȘ VICTOR-VALENTIN 2) PENEȘ COSMINA-ANDREEA	A1

**C. Partea III. SARCINI .**

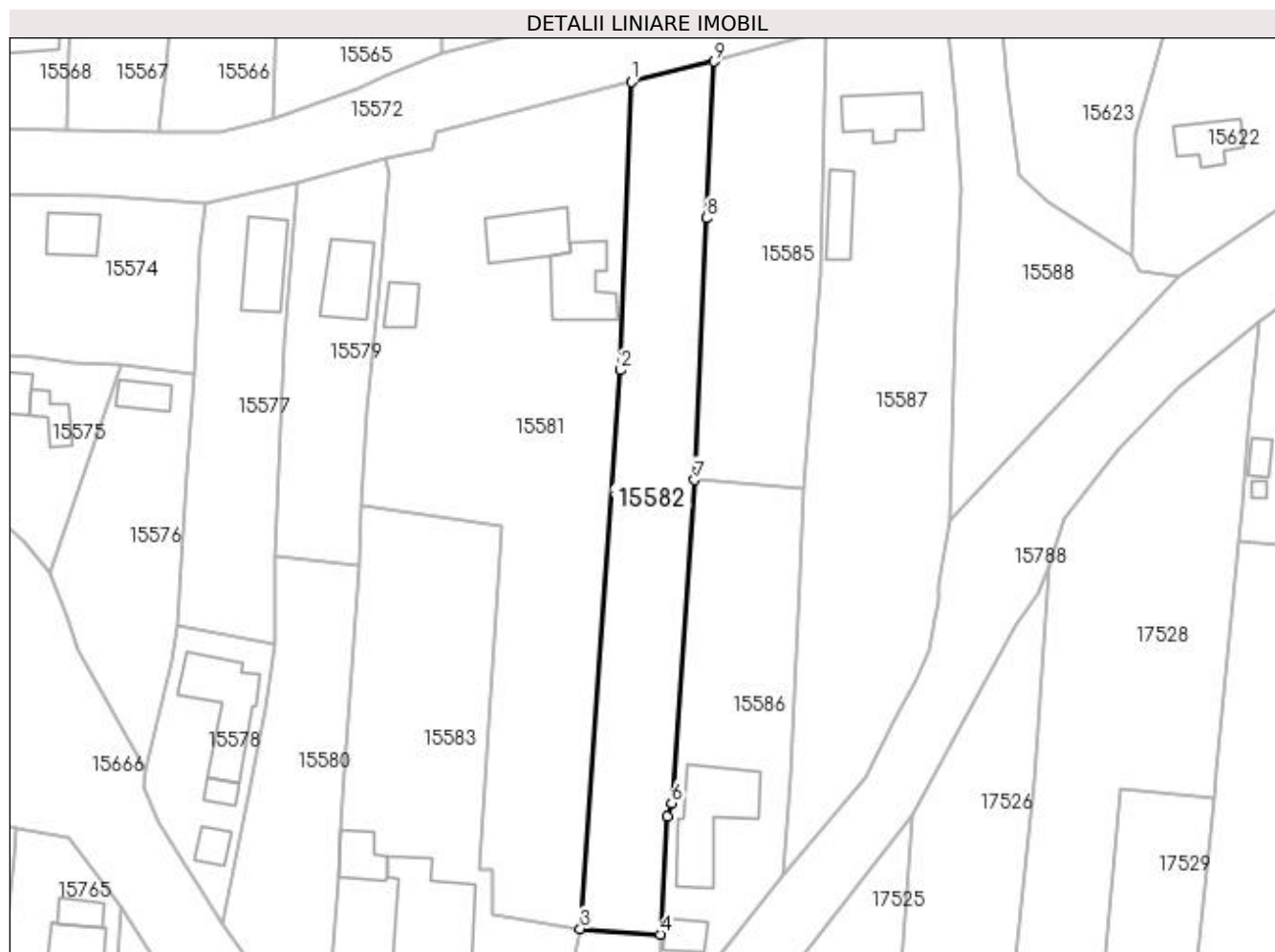
Inscrieri privind dezmembramintele dreptului de proprietate, drepturi reale de garanție și sarcini	Referințe
NU SUNT	

## Anexa Nr. 1 La Partea I

## Teren

Nr cadastral	Suprafața (mp)*	Observații / Referințe
34314	1.277	

\* Suprafața este determinată în planul de proiecție Stereo 70.



## Date referitoare la teren

Crt	Categorie folosință	Intra vilan	Suprafața (mp)	Tarla	Parcelă	Nr. topo	Observații / Referințe
1	arabil	DA	568	119	2630/1	-	
2	vie	DA	709	119	2630/2	-	

## Lungime Segmente

1) Valorile lungimilor segmentelor sunt obținute din proiecție în plan.

Punct început	X / Y	Punct sfârșit	X / Y	Lungime segment (** (m)
1	420.151,264 298.393,914	2	420.149,808 298.354,856	39.085
2	420.149,808 298.354,856	3	420.144,33 298.279,16	75.894
3	420.144,33 298.279,16	4	420.155,165 298.278,424	10.86
4	420.155,165 298.278,424	5	420.156,13 298.294,347	15.952

Punct început	X / Y	Punct sfârșit	X / Y	Lungime segment (** (m)
5	420.156,13 298.294,347	6	420.156,7 298.296,22	1.958
6	420.156,7 298.296,22	7	420.159,822 298.339,979	43.87
7	420.159,822 298.339,979	8	420.161,469 298.375,466	35.525
8	420.161,469 298.375,466	9	420.162,428 298.396,674	21.23
9	420.162,428 298.396,674	1	420.151,264 298.393,914	11.5

\*\* Lungimile segmentelor sunt determinate în planul de proiecție Stereo 70 și sunt rotunjite la 1 milimetru.

\*\*\* Distanța dintre puncte este formată din segmente cumulate ce sunt mai mici decât valoarea 1 milimetru.



**DATE DESPRE IMOBILUL NR. 15583**

Oficiul de Cadastru și Publicitate Imobiliară DOLJ  
Biroul de Cadastru și Publicitate Imobiliară Craiova

**A. Partea I. Descrierea imobilului**

TEREN Intravilan

Nr. CF vechi:233  
Nr. cadastral vechi:318

Adresa: Loc. Neidentificata, Jud. Dolj, T119, P2635, 2635/1, 2635/2

Nr. Crt	Nr cadastral Nr. topografic	Suprafața* (mp)	Observații / Referințe
A1	34171	2.090	Sector cadastral:13 Teren neimprejmuit;

**Construcții**

Crt	Nr cadastral Nr. topografic	Adresa	Observații / Referințe
A1.1		Loc. Neidentificata, Jud. Dolj, T 119, P 2635, 2635/1, 2635/2	Nr. niveluri:3; S. construita la sol:131 mp; CASA DE LOCUIT, CONSTRUITA DIN CARAMIDA, ACOPERITA CU TABLA
A1.2		Loc. Neidentificata, Jud. Dolj, T 119, P 2635, 2635/1, 2635/2	Nr. niveluri:1; S. construita la sol:36 mp; CONSTRUCTIE ANEXA
A1.3		Loc. Neidentificata, Jud. Dolj	Nr. niveluri:1; S. construita la sol:23 mp; CONSTRUCTIE ANEXA
A1.4		Loc. Neidentificata, Jud. Dolj	Nr. niveluri:1; S. construita la sol:22 mp; CONSTRUCTIE ANEXA
A1.5		Loc. Neidentificata, Jud. Dolj	Nr. niveluri:1; S. construita la sol:19 mp; CONSTRUCTIE ANEXA

**B. Partea II. Proprietari și acte**

Inscrieri privitoare la dreptul de proprietate și alte drepturi reale		Referințe
<b>2259 / 16/01/2007</b>		
Act Notarial nr. AUT NR 101, din 12/01/2007 emis de NP DEFTA E;		
B1	Intabulare, drept de PROPRIETATE, dobandit prin Conventie, cota actuala 1/1, cota initiala 1/1 1) GROZA MARINEL, LIPSĂ CNP	A1
/		
Act Normativ nr. LEGEA 7, din 13/03/1996 emis de GUVERNUL ROMANIEI;		
B2	Intabulare, drept de PROPRIETATE, dobandit prin Lege, cota actuala 1/1, cota initiala 1/1 1) GROZA MARINEL, LIPSĂ CNP	A1.1, A1.2, A1.3, A1.4, A1.5

**C. Partea III. SARCINI .**

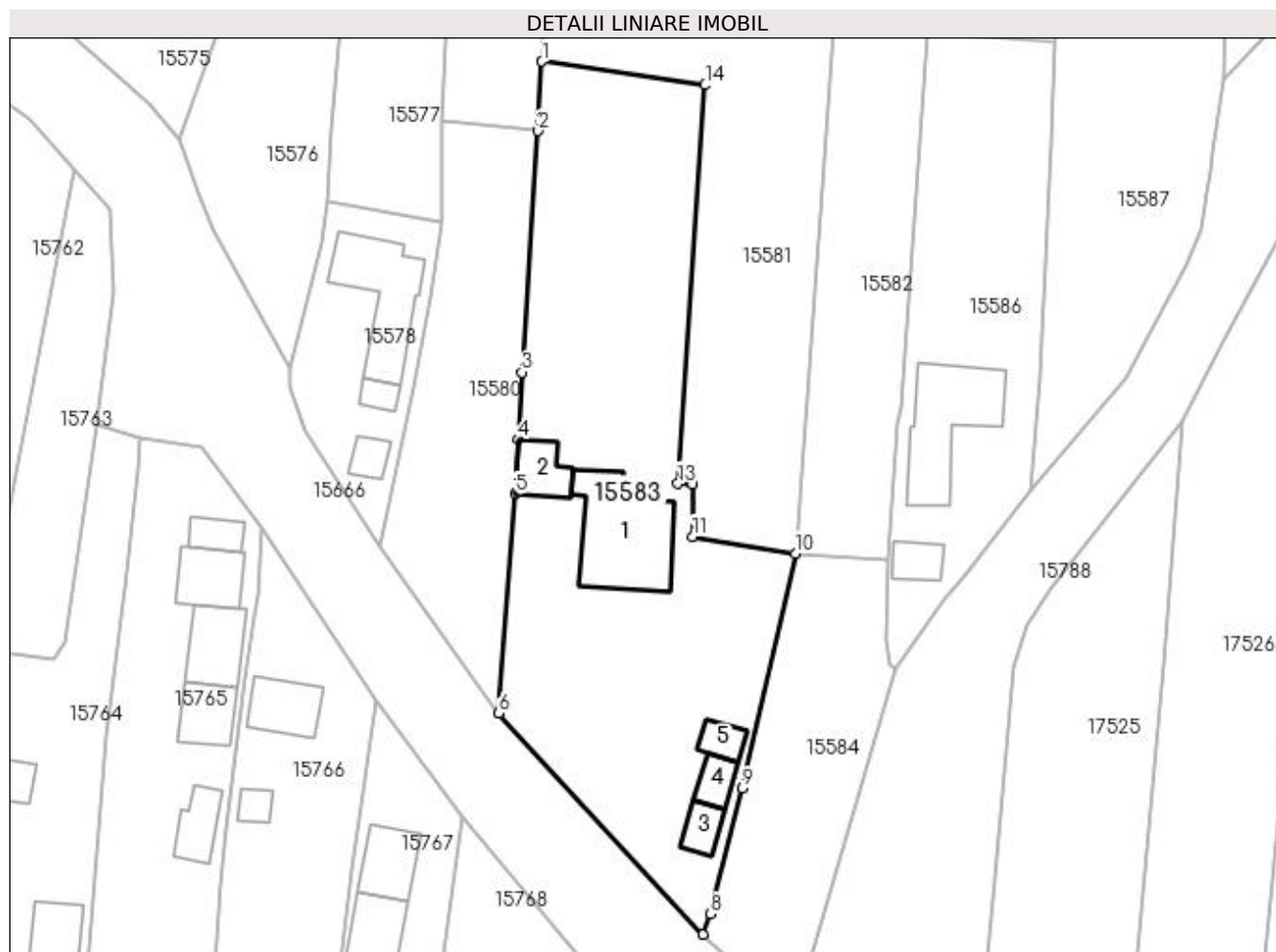
Inscrieri privind dezmembramintele dreptului de proprietate, drepturi reale de garanție și sarcini	Referințe
NU SUNT	

## Anexa Nr. 1 La Partea I

## Teren

Nr cadastral	Suprafața (mp)*	Observații / Referințe
34171	2.090	

\* Suprafața este determinată în planul de proiecție Stereo 70.



## Date referitoare la teren

Crt	Categorie folosință	Intra vilan	Suprafața (mp)	Tarla	Parcelă	Nr. topo	Observații / Referințe
1	curți constructii	DA	2.090	119	2635, 2635/1, 2635/2	-	

## Date referitoare la construcții

Crt	Număr	Destinație construcție	Supraf. (mp)	Situație juridică	Observații / Referințe
A1.1		construcții de locuințe	131	Cu acte	Nr. niveluri:3; S. construită la sol:131 mp; CASA DE LOCUIT, CONSTRUITA DIN CARAMIDA, ACOPERITA CU TABLA
A1.2		construcții anexa	36	Cu acte	Nr. niveluri:1; S. construită la sol:36 mp; CONSTRUCTIE ANEXA
A1.3		construcții anexa	23	Cu acte	Nr. niveluri:1; S. construită la sol:23 mp; CONSTRUCTIE ANEXA
A1.4		construcții anexa	22	Cu acte	Nr. niveluri:1; S. construită la sol:22 mp; CONSTRUCTIE ANEXA
A1.5		construcții anexa	19	Cu acte	Nr. niveluri:1; S. construită la sol:19 mp; CONSTRUCTIE ANEXA

**Lungime Segmente**

1) Valorile lungimilor segmentelor sunt obținute din proiecție în plan.

Punct început	X / Y	Punct sfârșit	X / Y	Lungime segment (** (m)
1	420.114,72 298.336,596	2	420.114,277 298.328,475	8.133
2	420.114,277 298.328,475	3	420.112,364 298.300,317	28.223
3	420.112,364 298.300,317	4	420.111,948 298.292,492	7.836
4	420.111,948 298.292,492	5	420.111,607 298.286,083	6.418
5	420.111,607 298.286,083	6	420.109,655 298.260,486	25.671
6	420.109,655 298.260,486	7	420.133,554 298.234,68	35.173
7	420.133,554 298.234,68	8	420.134,405 298.237,048	2.516
8	420.134,405 298.237,048	9	420.138,113 298.251,716	15.129
9	420.138,113 298.251,716	10	420.144,33 298.279,16	28.139
10	420.144,33 298.279,16	11	420.132,306 298.281,121	12.183
11	420.132,306 298.281,121	12	420.132,343 298.287,267	6.146
12	420.132,343 298.287,267	13	420.130,58 298.287,312	1.764
13	420.130,58 298.287,312	14	420.133,766 298.333,849	46.646
14	420.133,766 298.333,849	1	420.114,72 298.336,596	19.243

\*\* Lungimile segmentelor sunt determinate în planul de proiecție Stereo 70 și sunt rotunjite la 1 milimetru.

\*\*\* Distanța dintre puncte este formată din segmente cumulate ce sunt mai mici decât valoarea 1 milimetru.





**DATE DESPRE IMOBILUL NR. 15584**

Oficiul de Cadastru și Publicitate Imobiliară DOLJ  
Biroul de Cadastru și Publicitate Imobiliară Craiova

**A. Partea I. Descrierea imobilului**

TEREN Intravilan

Adresa: Loc. Leu, Jud. Dolj, T119, P2634

Nr. Crt	Nr cadastral Nr. topografic	Suprafața* (mp)	Observații / Referințe
A1		Din acte: 588 Masurata: 656	Sector cadastral:13 Teren neimprejmit;

**B. Partea II. Proprietari și acte**

Inscrieri privitoare la dreptul de proprietate și alte drepturi reale		Referințe
/		
Act Administrativ nr. TDP 2364, din 16/08/2004 emis de CONSILIUL JUDETEAN DOLJ (CERTIFICAT DE DECES SERIA D10 NR. 763529);		
B1	Intabulare, drept de PROPRIETATE, dobandit prin Reconstituire, cota actuala 588/656, cota initiala 588/656 1) GROZA CONSTANTA DEFUNCT:Da	A1
Act Normativ nr. LEGEA 7, din 13/03/1996 emis de GUVERNUL ROMANIEI;		
B2	Inscrierea posesiei, drept de PROPRIETATE, dobandit prin Constituire, cota actuala 68/656, cota initiala 68/656 1) GROZA CONSTANTA DEFUNCT:Da	A1

**C. Partea III. SARCINI .**

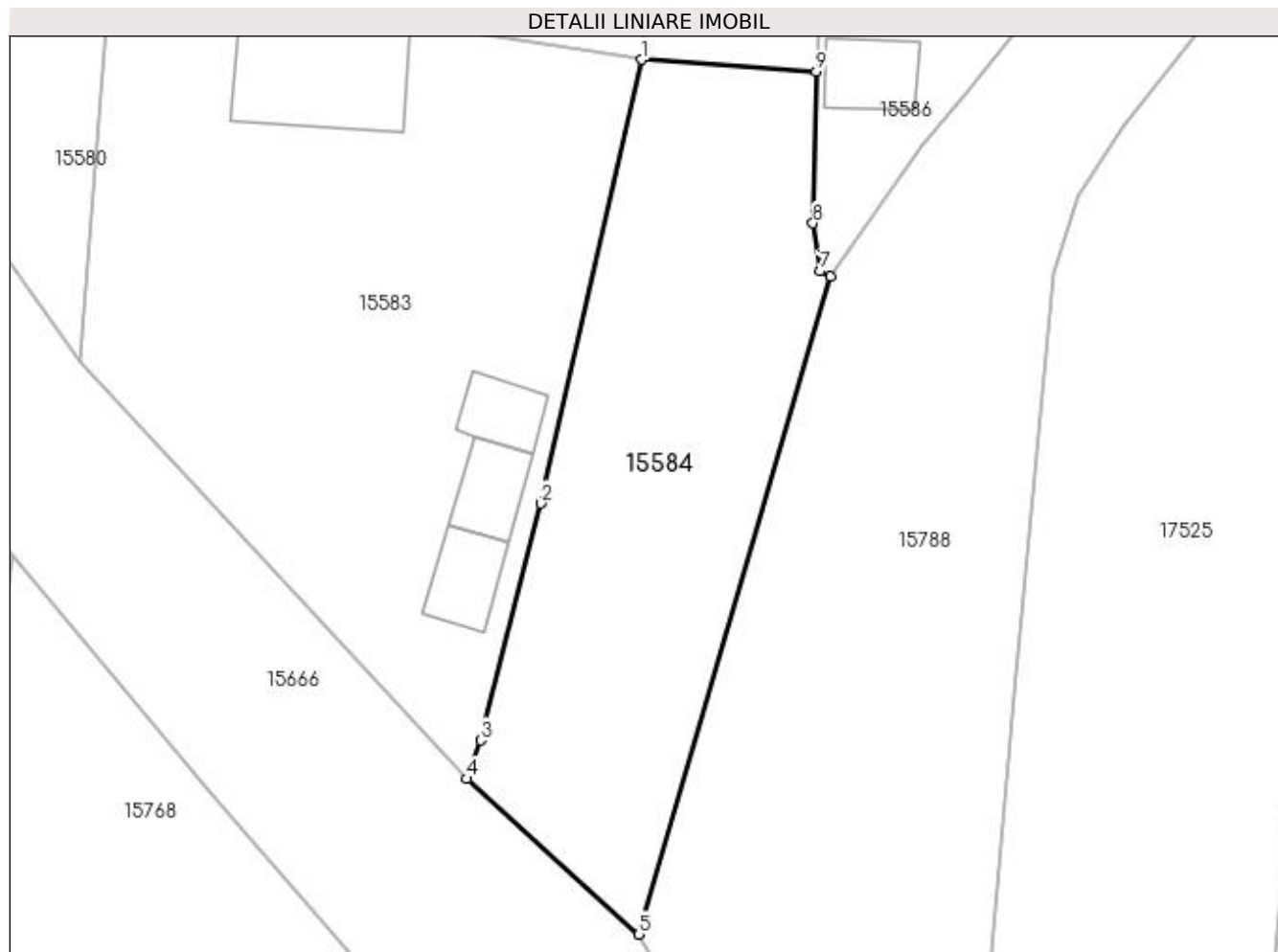
Inscrieri privind dezmembramintele dreptului de proprietate, drepturi reale de garanție și sarcini	Referințe
NU SUNT	

## Anexa Nr. 1 La Partea I

## Teren

Nr cadastral	Suprafața (mp)*	Observații / Referințe
	Din acte: 588 Masurata: 656	

\* Suprafața este determinată în planul de proiecție Stereo 70.



## Date referitoare la teren

Crt	Categorie folosință	Intra vilan	Suprafața (mp)	Tarla	Parcelă	Nr. topo	Observații / Referințe
1	arabil	DA	656	119	2634	-	

## Lungime Segmente

1) Valorile lungimilor segmentelor sunt obținute din proiecție în plan.

Punct început	X / Y	Punct sfârșit	X / Y	Lungime segment (** (m)
1	420.144,33 298.279,16	2	420.138,113 298.251,716	28.139
2	420.138,113 298.251,716	3	420.134,405 298.237,048	15.129
3	420.134,405 298.237,048	4	420.133,554 298.234,68	2.516
4	420.133,554 298.234,68	5	420.144,17 298.225,055	14.33
5	420.144,17 298.225,055	6	420.156,015 298.265,745	42.379

Punct început	X / Y	Punct sfârșit	X / Y	Lungime segment (** (m)
6	420.156,015 298.265,745	7	420.155,399 298.266,084	0.703
7	420.155,399 298.266,084	8	420.154,956 298.269,034	2.983
8	420.154,956 298.269,034	9	420.155,165 298.278,424	9.392
9	420.155,165 298.278,424	1	420.144,33 298.279,16	10.86

\*\* Lungimile segmentelor sunt determinate în planul de proiecție Stereo 70 și sunt rotunjite la 1 milimetru.

\*\*\* Distanța dintre puncte este formată din segmente cumulate ce sunt mai mici decât valoarea 1 milimetru.



**DATE DESPRE IMOBILUL NR. 15585**

Oficiul de Cadastru și Publicitate Imobiliară DOLJ  
Biroul de Cadastru și Publicitate Imobiliară Craiova

**A. Partea I. Descrierea imobilului**

TEREN Intravilan

Adresa: Loc. Leu, Nr. 306, Jud. Dolj, T119, P2631

Nr. Crt	Nr cadastral Nr. topografic	Suprafața* (mp)	Observații / Referințe
A1		907	Sector cadastral:13 Teren neimprejmuit;

**B. Partea II. Proprietari și acte**

Inscrieri privitoare la dreptul de proprietate și alte drepturi reale		Referințe
/		
Act Normativ nr. LEGEA 7, din 13/03/1996 emis de PARLAMENTUL ROMANIEI;		
B1	Inscrierea provizorie, drept de PROPRIETATE, dobandit prin Lege, cota actuala 1/1, cota initiala 1/1 1) NEIDENTIFICAT NEIDENTIFICAT	A1

**C. Partea III. SARCINI .**

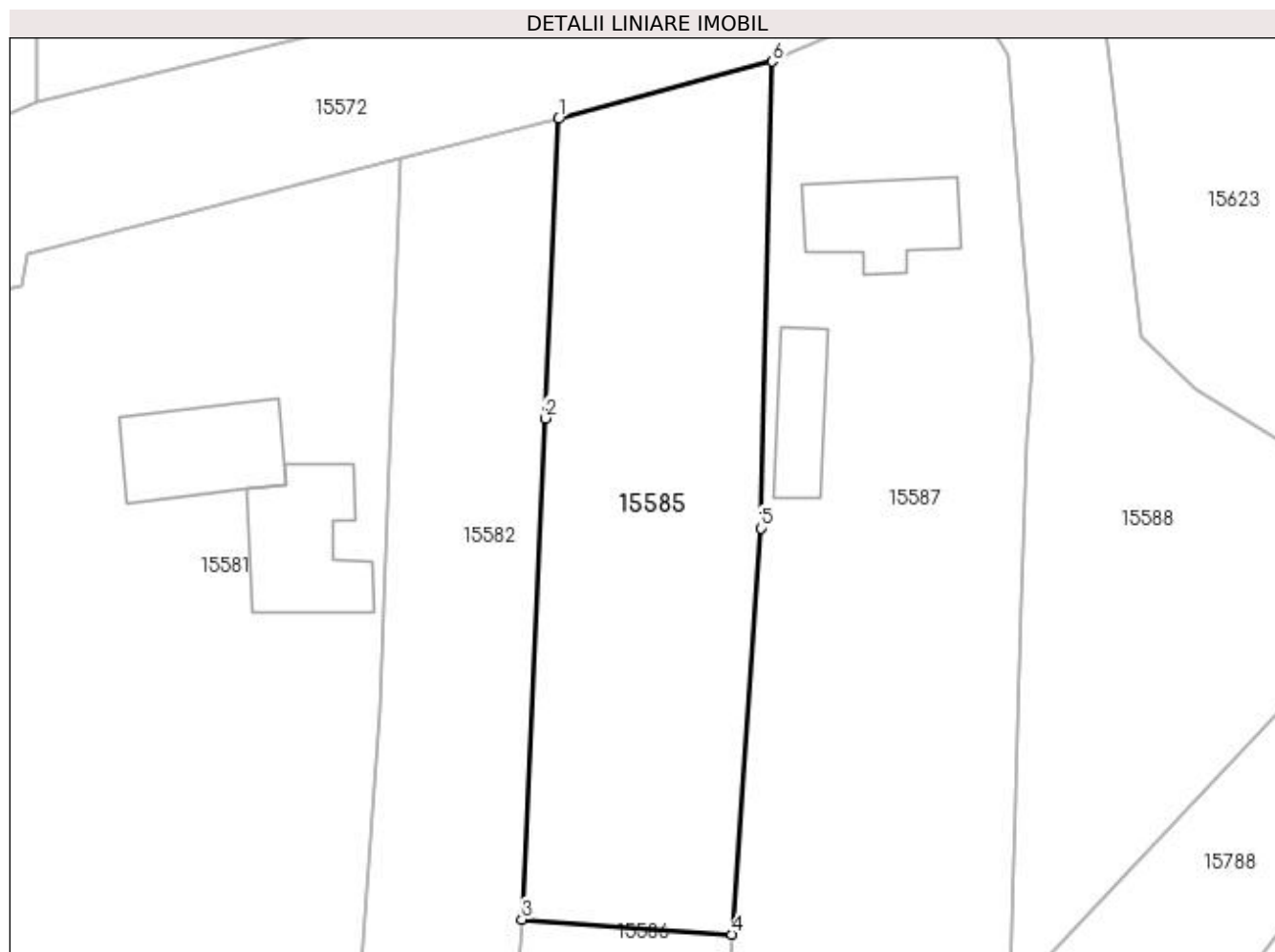
Inscrieri privind dezmembramintele dreptului de proprietate, drepturi reale de garanție și sarcini	Referințe
NU SUNT	

## Anexa Nr. 1 La Partea I

## Teren

Nr cadastral	Suprafața (mp)*	Observații / Referințe
	907	

\* Suprafața este determinată în planul de proiecție Stereo 70.



## Date referitoare la teren

Crt	Categorie folosință	Intra vilan	Suprafața (mp)	Tarla	Parcelă	Nr. topo	Observații / Referințe
1	curți constructii	DA	607	119	2631	-	
2	arabil	DA	300	119	2631	-	

## Lungime Segmente

1) Valorile lungimilor segmentelor sunt obținute din proiecție în plan.

Punct început	X / Y	Punct sfârșit	X / Y	Lungime segment (** (m)
1	420.162,428 298.396,674	2	420.161,469 298.375,466	21.23
2	420.161,469 298.375,466	3	420.159,822 298.339,979	35.525
3	420.159,822 298.339,979	4	420.174,699 298.338,92	14.915
4	420.174,699 298.338,92	5	420.176,765 298.367,686	28.84

Punct început	X / Y	Punct sfârșit	X / Y	Lungime segment (** (m)
5	420.176,765 298.367,686	6	420.177,565 298.400,736	33.06
6	420.177,565 298.400,736	1	420.162,428 298.396,674	15.673

\*\* Lungimile segmentelor sunt determinate în planul de proiecție Stereo 70 și sunt rotunjite la 1 milimetru.

\*\*\* Distanța dintre puncte este formată din segmente cumulate ce sunt mai mici decât valoarea 1 milimetru.





**DATE DESPRE IMOBILUL NR. 15586**

Oficiul de Cadastru și Publicitate Imobiliară DOLJ  
Biroul de Cadastru și Publicitate Imobiliară Craiova

**A. Partea I. Descrierea imobilului**

TEREN Intravilan

Adresa: Loc. Leu, Nr. 304, Jud. Dolj, T119, P2633, 2633/1

Nr. Crt	Nr cadastral Nr. topografic	Suprafața* (mp)	Observații / Referințe
A1		Din acte: 975 Masurata: 1.004	Sector cadastral:13 Teren imprejmuit;

**Construcții**

Crt	Nr cadastral Nr. topografic	Adresa	Observații / Referințe
A1.1		Loc. Leu, Jud. Dolj	Nr. niveluri:2; S. construita la sol:116 mp; CASA DE LOCUIT, CONSTRUITA DIN CARAMIDA, ACOPERITA CU TIGLA
A1.2		Loc. Leu, Jud. Dolj	Nr. niveluri:1; S. construita la sol:24 mp; CONSTRUCTIE ANEXA

**B. Partea II. Proprietari și acte**

Inscrieri privitoare la dreptul de proprietate și alte drepturi reale		Referințe
/		
Act Administrativ nr. TDP 2992, din 22/11/2004 emis de CONSILIUL JUDETEAN DOLJ;		
B1	Intabulare, drept de PROPRIETATE, dobandit prin Reconstituire, cota actuala 1/1, cota initiala 1/1 1) STOCHIN ION, LIPSĂ CNP	A1
Act Normativ nr. LEGEA 7, din 13/03/1996 emis de GUVERNUL ROMANIEI;		
B2	Intabulare, drept de PROPRIETATE, dobandit prin Lege, cota actuala 1/1, cota initiala 1/1 1) STOCHIN ION, LIPSĂ CNP	A1.1, A1.2

**C. Partea III. SARCINI .**

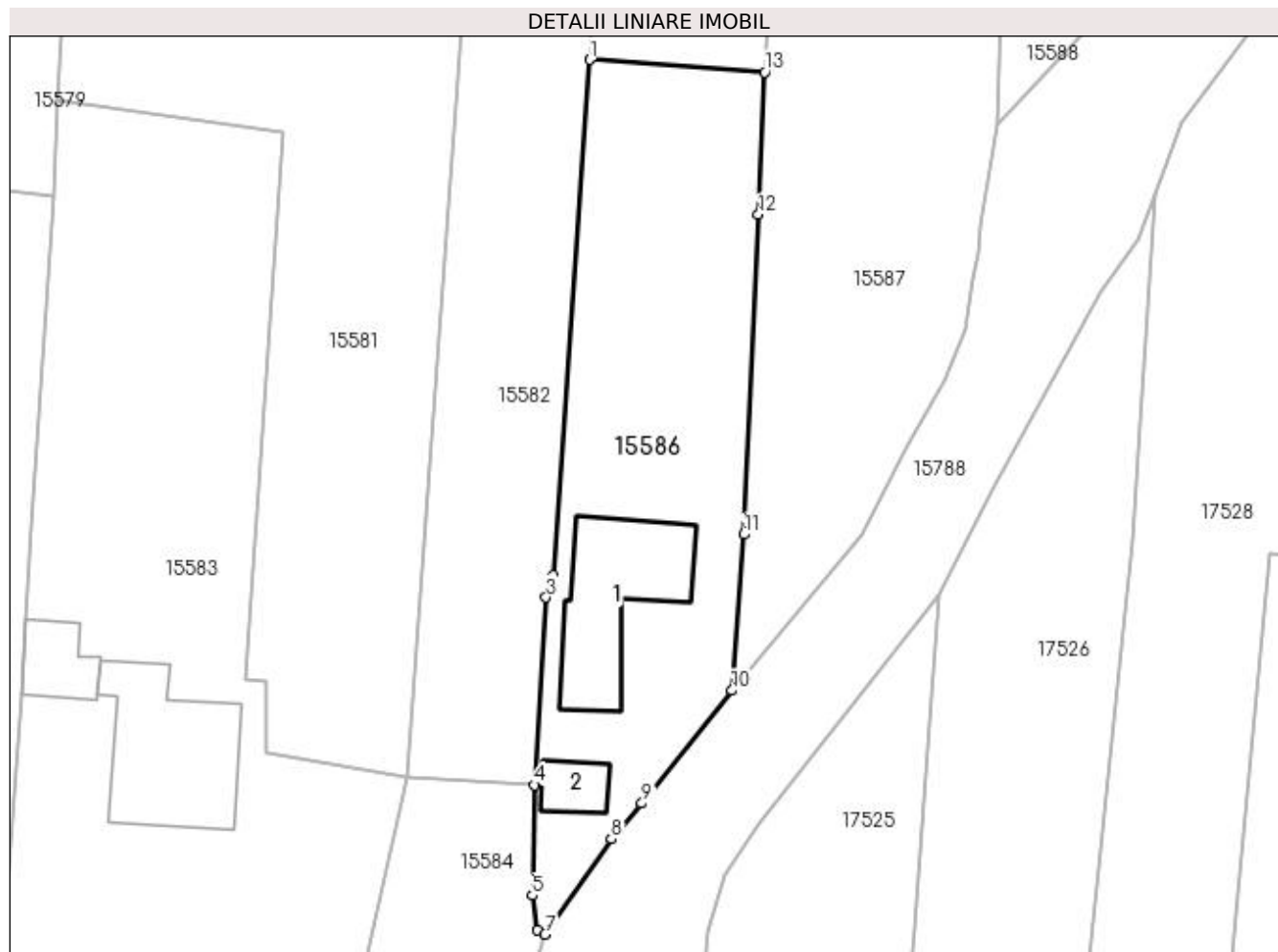
Inscrieri privind dezmembramintele dreptului de proprietate, drepturi reale de garanție și sarcini	Referințe
NU SUNT	

## Anexa Nr. 1 La Partea I

## Teren

Nr cadastral	Suprafața (mp)*	Observații / Referințe
	Din acte: 975 Masurata: 1.004	

\* Suprafața este determinată în planul de proiecție Stereo 70.



## Date referitoare la teren

Crt	Categorie folosință	Intra vilan	Suprafața (mp)	Tarla	Parcelă	Nr. topo	Observații / Referințe
1	curți constructii	DA	572	119	2633	-	
2	arabil	DA	432	119	2633/1	-	

## Date referitoare la construcții

Crt	Număr	Destinație construcție	Supraf. (mp)	Situație juridică	Observații / Referințe
A1.1		construcții de locuințe	116	Cu acte	Nr. niveluri:2; S. construita la sol:116 mp; CASA DE LOCUIT, CONSTRUITA DIN CARAMIDA, ACOPERITA CU TIGLA
A1.2		construcții anexa	24	Cu acte	Nr. niveluri:1; S. construita la sol:24 mp; CONSTRUCTIE ANEXA

## Lungime Segmente

1) Valorile lungimilor segmentelor sunt obținute din proiecție în plan.

Punct început	X / Y	Punct sfârșit	X / Y	Lungime segment (** (m)
1	420.159,822 298.339,979	2	420.156,7 298.296,22	43.87

Punct început	X / Y	Punct sfârșit	X / Y	Lungime segment (** (m)
2	420.156,7 298.296,22	3	420.156,13 298.294,347	1.958
3	420.156,13 298.294,347	4	420.155,165 298.278,424	15.952
4	420.155,165 298.278,424	5	420.154,956 298.269,034	9.392
5	420.154,956 298.269,034	6	420.155,399 298.266,084	2.983
6	420.155,399 298.266,084	7	420.156,015 298.265,745	0.703
7	420.156,015 298.265,745	8	420.161,667 298.273,85	9.881
8	420.161,667 298.273,85	9	420.164,258 298.276,855	3.968
9	420.164,258 298.276,855	10	420.171,893 298.286,44	12.254
10	420.171,893 298.286,44	11	420.172,895 298.299,695	13.293
11	420.172,895 298.299,695	12	420.174,137 298.326,843	27.176
12	420.174,137 298.326,843	13	420.174,699 298.338,92	12.09
13	420.174,699 298.338,92	1	420.159,822 298.339,979	14.915

\*\* Lungimile segmentelor sunt determinate în planul de proiecție Stereo 70 și sunt rotunjite la 1 milimetru.

\*\*\* Distanța dintre puncte este formată din segmente cumulate ce sunt mai mici decât valoarea 1 milimetru.



**DATE DESPRE IMOBILUL NR. 15587**

Oficiul de Cadastru și Publicitate Imobiliară DOLJ  
Biroul de Cadastru și Publicitate Imobiliară Craiova

**A. Partea I. Descrierea imobilului**

TEREN Intravilan

Adresa: Loc. Leu, Nr. 305, Jud. Dolj, T119, P2632, 2632/1 2632/2

Nr. Crt	Nr cadastral Nr. topografic	Suprafața* (mp)	Observații / Referințe
A1		Din acte: 1.812 Masurata: 1.931	Sector cadastral:13 Teren imprejmuit;

**Construcții**

Crt	Nr cadastral Nr. topografic	Adresa	Observații / Referințe
A1.1		Loc. Leu, Jud. Dolj	Nr. niveluri:2; S. construita la sol:60 mp; CASA DE LOCUIT, CONSTRUITA DIN CARAMIDA, ACOPERITA CU TABLA
A1.2		Loc. Leu, Jud. Dolj	Nr. niveluri:2; S. construita la sol:40 mp; CONSTRUCTIE ANEXA

**B. Partea II. Proprietari și acte**

Inscrieri privitoare la dreptul de proprietate și alte drepturi reale		Referințe
/		
Act Administrativ nr. TDP 2782, din 21/05/2004 emis de CONSILIUL JUDETEAN DOLJ;		
B1	Intabulare, drept de PROPRIETATE, dobandit prin Reconstituire, cota actuala 1/1, cota initiala 1/1 1) BALASA ANA, LIPSĂ CNP	A1
Act Normativ nr. LEGEA 7, din 13/03/1996 emis de GUVERNUL ROMANIEI;		
B2	Intabulare, drept de PROPRIETATE, dobandit prin Lege, cota actuala 1/1, cota initiala 1/1 1) BALASA ANA, LIPSĂ CNP	A1.1, A1.2

**C. Partea III. SARCINI .**

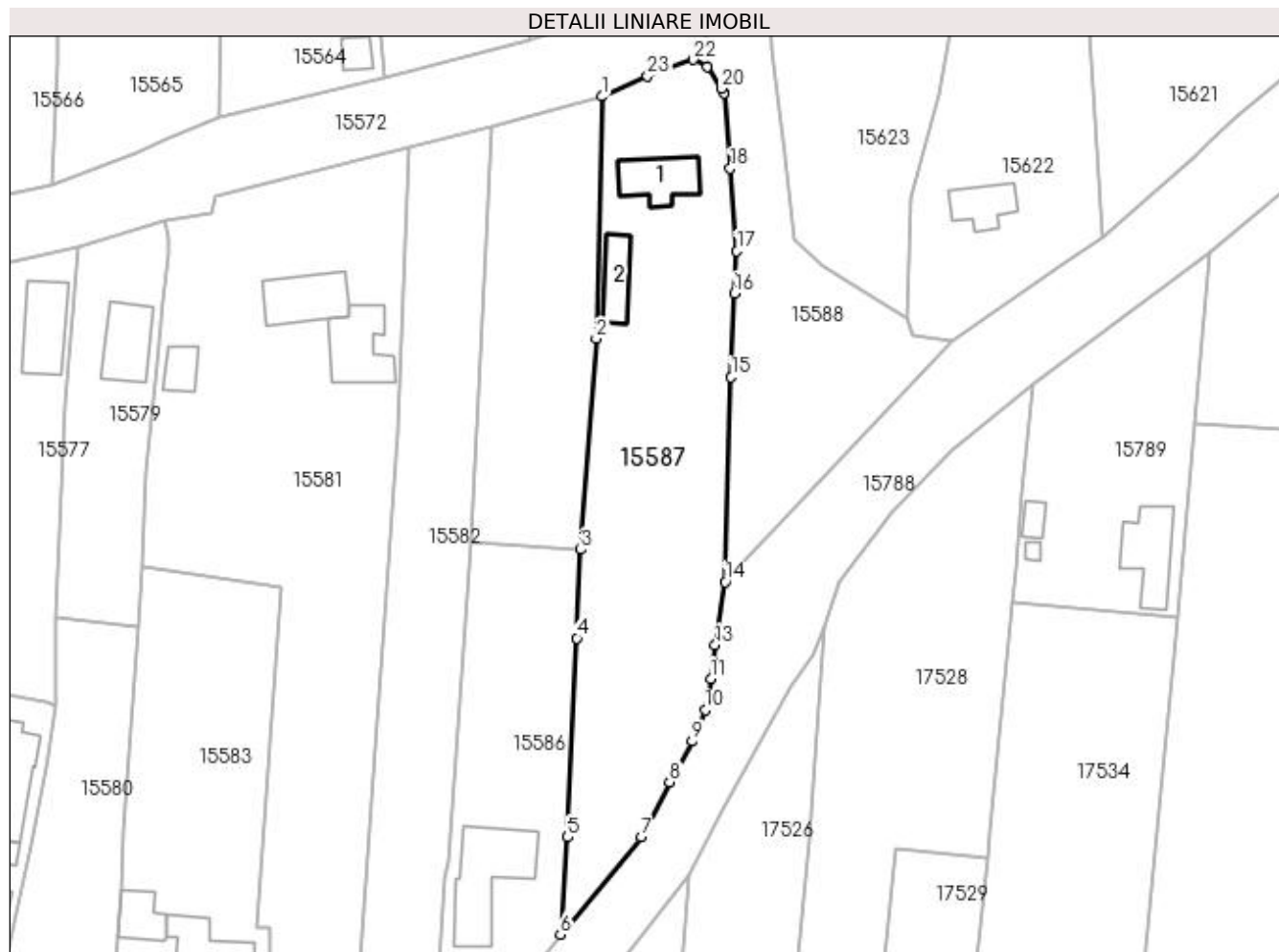
Inscrieri privind dezmembramintele dreptului de proprietate, drepturi reale de garanție și sarcini	Referințe
NU SUNT	

## Anexa Nr. 1 La Partea I

## Teren

Nr cadastral	Suprafața (mp)*	Observații / Referințe
	Din acte: 1.812 Masurata: 1.931	

\* Suprafața este determinată în planul de proiecție Stereo 70.



## Date referitoare la teren

Crt	Categorie folosință	Intravilan	Suprafața (mp)	Tarla	Parcelă	Nr. topo	Observații / Referințe
1	curți construcții	DA	688	119	2632	-	
2	arabil	DA	1.243	119	2632/1 2632/2	-	

## Date referitoare la construcții

Crt	Număr	Destinație construcție	Supraf. (mp)	Situație juridică	Observații / Referințe
A1.1		construcții de locuințe	60	Cu acte	Nr. niveluri:2; S. construita la sol:60 mp; CASA DE LOCUIT, CONSTRUITA DIN CARAMIDA, ACOPERITA CU TABLA
A1.2		construcții anexa	40	Cu acte	Nr. niveluri:2; S. construita la sol:40 mp; CONSTRUCTIE ANEXA

## Lungime Segmente

1) Valorile lungimilor segmentelor sunt obținute din proiecție în plan.

Punct început	X / Y	Punct sfârșit	X / Y	Lungime segment (** (m)
1	420.177,565 298.400,736	2	420.176,765 298.367,686	33.06

Punct început	X / Y	Punct sfârșit	X / Y	Lungime segment (** (m)
2	420.176,765 298.367,686	3	420.174,699 298.338,92	28.84

Punct început	X / Y	Punct sfârșit	X / Y	Lungime segment (** (m)
3	420.174,699 298.338,92	4	420.174,137 298.326,843	12.09
5	420.172,895 298.299,695	6	420.171,893 298.286,44	13.293
7	420.182,921 298.299,69	8	420.186,795 298.307,205	8.455
9	420.189,892 298.312,768	10	420.191,648 298.317,029	4.609
11	420.192,412 298.321,339	12	420.192,841 298.323,662	2.362
13	420.193,017 298.325,895	14	420.194,394 298.334,505	8.719
15	420.195,227 298.362,447	16	420.195,624 298.373,896	11.456
17	420.195,997 298.379,618	18	420.195,08 298.390,918	11.337
19	420.194,241 298.401,229	20	420.193,895 298.401,842	0.704
21	420.192,003 298.404,829	22	420.190,01 298.405,749	2.195
23	420.183,78 298.403,492	1	420.177,565 298.400,736	6.799

Punct început	X / Y	Punct sfârșit	X / Y	Lungime segment (** (m)
4	420.174,137 298.326,843	5	420.172,895 298.299,695	27.176
6	420.171,893 298.286,44	7	420.182,921 298.299,69	17.239
8	420.186,795 298.307,205	9	420.189,892 298.312,768	6.367
10	420.191,648 298.317,029	11	420.192,412 298.321,339	4.377
12	420.192,841 298.323,662	13	420.193,017 298.325,895	2.24
14	420.194,394 298.334,505	15	420.195,227 298.362,447	27.954
16	420.195,624 298.373,896	17	420.195,997 298.379,618	5.734
18	420.195,08 298.390,918	19	420.194,241 298.401,229	10.345
20	420.193,895 298.401,842	21	420.192,003 298.404,829	3.536
22	420.190,01 298.405,749	23	420.183,78 298.403,492	6.627

\*\* Lungimile segmentelor sunt determinate în planul de proiecție Stereo 70 și sunt rotunjite la 1 milimetru.

\*\*\* Distanța dintre puncte este formată din segmente cumulate ce sunt mai mici decât valoarea 1 milimetru.





**DATE DESPRE IMOBILUL NR. 15588**

Oficiul de Cadastru și Publicitate Imobiliară DOLJ  
Biroul de Cadastru și Publicitate Imobiliară Craiova

**A. Partea I. Descrierea imobilului**

TEREN Intravilan

Adresa: Loc. Leu, Jud. Dolj, DC 2329

Nr. Crt	Nr cadastral Nr. topografic	Suprafața* (mp)	Observații / Referințe
A1		Din acte: 5.566 Masurata: 5.918	Sector cadastral:13 Teren neimprejmuit;

**B. Partea II. Proprietari și acte**

Inscrieri privitoare la dreptul de proprietate și alte drepturi reale	Referințe
/	
Act Normativ nr. HG 965, din 05/09/2002 emis de PARLAMENTUL ROMANIEI (ANEXA NR. 57/2002);	
B1	A1
Intabulare, drept de PROPRIETATE, dobandit prin Lege, cota actuala 1/1, cota initiala 1/1	
1) COMUNA LEU - DOMENIU PUBLIC, CIF:4553631	

**C. Partea III. SARCINI .**

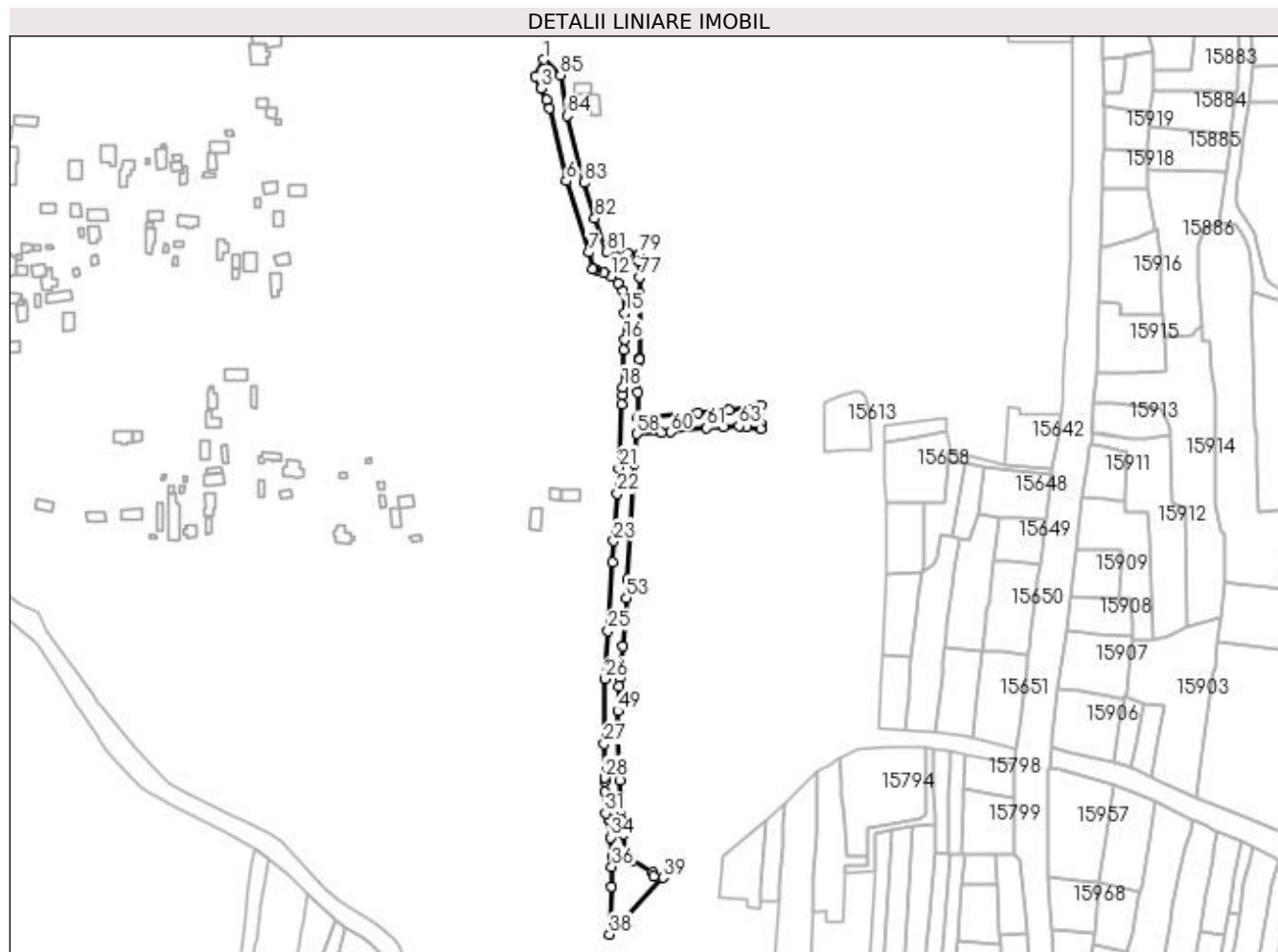
Inscrieri privind dezmembramintele dreptului de proprietate, drepturi reale de garanție și sarcini	Referințe
NU SUNT	

## Anexa Nr. 1 La Partea I

## Teren

Nr cadastral	Suprafața (mp)*	Observații / Referințe
	Din acte: 5.566 Masurata: 5.918	

\* Suprafața este determinată în planul de proiecție Stereo 70.



## Date referitoare la teren

Crt	Categorie folosință	Intra vilan	Suprafața (mp)	Tarla	Parcelă	Nr. topo	Observații / Referințe
1	drum	DA	5.918	-	DC 2329	-	

## Lungime Segmente

1) Valorile lungimilor segmentelor sunt obținute din proiecție în plan.

Punct început	X / Y	Punct sfârșit	X / Y	Lungime segment	Punct început	X / Y	Punct sfârșit	X / Y	Lungime segment	Punct început	X / Y	Punct sfârșit	X / Y	Lungime segment
1	420.155,877 298.843,434	2	420.151,13 298.833,876	10.67 2	2	420.151,13 298.833,876	3	420.154,505 298.826,891	7.758	3	420.154,505 298.826,891	4	420.157,845 298.820,266	7.419
4	420.157,845 298.820,266	5	420.159,389 298.815,265	5.234	5	420.159,389 298.815,265	6	420.169,014 298.772,797	43.54 5	6	420.169,014 298.772,797	7	420.182,018 298.731,222	43.56 2
7	420.182,018 298.731,222	8	420.184,215 298.721,619	9.851	8	420.184,215 298.721,619	9	420.184,828 298.721,572	0.615	9	420.184,828 298.721,572	10	420.186,894 298.721,01	2.141
10	420.186,894 298.721,01	11	420.191,119 298.719,538	4.474	11	420.191,119 298.719,538	12	420.195,606 298.717,383	4.978	12	420.195,606 298.717,383	13	420.199,284 298.713,612	5.268
13	420.199,284 298.713,612	14	420.201,744 298.709,099	5.14	14	420.201,744 298.709,099	15	420.203,248 298.695,978	13.20 7	15	420.203,248 298.695,978	16	420.203,042 298.680,383	15.59 6

Punct început	X / Y	Punct sfârșit	X / Y	Lungime segment	Punct început	X / Y	Punct sfârșit	X / Y	Lungime segment	Punct început	X / Y	Punct sfârșit	X / Y	Lungime segment
16	420.203,042 298.680,383	17	420.202,714 298.674,647	5.745	17	420.202,714 298.674,647	18	420.201,928 298.652,872	21.789	18	420.201,928 298.652,872	19	420.201,762 298.648,354	4.521
19	420.201,762 298.648,354	20	420.201,534 298.642,83	5.529	20	420.201,534 298.642,83	21	420.199,628 298.605,801	37.078	21	420.199,628 298.605,801	22	420.198,871 298.591,056	14.765
22	420.198,871 298.591,056	23	420.196,748 298.563,35	27.787	23	420.196,748 298.563,35	24	420.196,109 298.551,158	12.209	24	420.196,109 298.551,158	25	420.193,447 298.511,114	40.132
25	420.193,447 298.511,114	26	420.191,675 298.483,222	27.948	26	420.191,675 298.483,222	27	420.191,096 298.445,274	37.952	27	420.191,096 298.445,274	28	420.191,49 298.425,569	19.709
28	420.191,49 298.425,569	29	420.191,478 298.423,658	1.911	29	420.191,478 298.423,658	30	420.191,463 298.417,252	6.406	30	420.191,463 298.417,252	31	420.192,003 298.404,829	12.435
31	420.192,003 298.404,829	32	420.193,895 298.401,842	3.536	32	420.193,895 298.401,842	33	420.194,241 298.401,229	0.704	33	420.194,241 298.401,229	34	420.195,08 298.390,918	10.345
34	420.195,08 298.390,918	35	420.195,997 298.379,618	11.337	35	420.195,997 298.379,618	36	420.195,624 298.373,896	5.734	36	420.195,624 298.373,896	37	420.195,227 298.362,447	11.456
37	420.195,227 298.362,447	38	420.194,394 298.334,505	27.954	38	420.194,394 298.334,505	39	420.225,343 298.367,445	45.198	39	420.225,343 298.367,445	40	420.220,063 298.368,268	5.344
40	420.220,063 298.368,268	41	420.219,186 298.370,35	2.259	41	420.219,186 298.370,35	42	420.207,575 298.377,59	13.683	42	420.207,575 298.377,59	43	420.203,717 298.381,195	5.28
43	420.203,717 298.381,195	44	420.202,427 298.392,792	11.669	44	420.202,427 298.392,792	45	420.201,423 298.400,877	8.147	45	420.201,423 298.400,877	46	420.200,742 298.407,132	6.292
46	420.200,742 298.407,132	47	420.200,115 298.423,844	16.724	47	420.200,115 298.423,844	48	420.199,227 298.451,184	27.354	48	420.199,227 298.451,184	49	420.199,16 298.464,389	13.205
49	420.199,16 298.464,389	50	420.199,778 298.478,536	14.16	50	420.199,778 298.478,536	51	420.200,323 298.483,702	5.195	51	420.200,323 298.483,702	52	420.201,951 298.501,989	18.359
52	420.201,951 298.501,989	53	420.204,215 298.530,279	28.38	53	420.204,215 298.530,279	54	420.204,797 298.541,106	10.843	54	420.204,797 298.541,106	55	420.206,383 298.572,618	31.552
55	420.206,383 298.572,618	56	420.207,369 298.594,884	22.288	56	420.207,369 298.594,884	57	420.208,418 298.608,4	13.557	57	420.208,418 298.608,4	58	420.209,956 298.625,688	17.356
58	420.209,956 298.625,688	59	420.224,632 298.626,283	14.688	59	420.224,632 298.626,283	60	420.229,807 298.626,775	5.198	60	420.229,807 298.626,775	61	420.250,797 298.629,081	21.116
61	420.250,797 298.629,081	62	420.260,305 298.629,732	9.531	62	420.260,305 298.629,732	63	420.269,603 298.630,245	9.312	63	420.269,603 298.630,245	64	420.274,225 298.629,633	4.662
64	420.274,225 298.629,633	65	420.282,617 298.628,689	8.445	65	420.282,617 298.628,689	66	420.282,849 298.631,194	2.516	66	420.282,849 298.631,194	67	420.282,499 298.642,389	11.2
67	420.282,499 298.642,389	68	420.263,786 298.639,688	18.907	68	420.263,786 298.639,688	69	420.245,43 298.638,08	18.426	69	420.245,43 298.638,08	70	420.210,732 298.635,22	34.816
70	420.210,732 298.635,22	71	420.210,739 298.649,868	14.648	71	420.210,739 298.649,868	72	420.211,677 298.668,997	19.152	72	420.211,677 298.668,997	73	420.211,945 298.668,976	0.269
73	420.211,945 298.668,976	74	420.211,982 298.669,564	0.589	74	420.211,982 298.669,564	75	420.211,953 298.701,462	31.898	75	420.211,953 298.701,462	76	420.212,031 298.707,306	5.845
76	420.212,031 298.707,306	77	420.211,629 298.716,855	9.557	77	420.211,629 298.716,855	78	420.210,751 298.726,569	9.754	78	420.210,751 298.726,569	79	420.211,547 298.730,535	4.045
79	420.211,547 298.730,535	80	420.204,865 298.730,74	6.685	80	420.204,865 298.730,74	81	420.192,749 298.731,209	12.125	81	420.192,749 298.731,209	82	420.185,68 298.751,06	21.072
82	420.185,68 298.751,06	83	420.179,379 298.771,759	21.637	83	420.179,379 298.771,759	84	420.169,548 298.810,749	40.21	84	420.169,548 298.810,749	85	420.165,65 298.834,384	23.954
85	420.165,65 298.834,384	1	420.155,877 298.843,434	13.32										

\*\* Lungimile segmentelor sunt determinate în planul de proiecție Stereo 70 și sunt rotunjite la 1 milimetru.

\*\*\* Distanța dintre puncte este formată din segmente cumulate ce sunt mai mici decât valoarea 1 milimetru.



**DATE DESPRE IMOBILUL NR. 15589**

Oficiul de Cadastru și Publicitate Imobiliară DOLJ  
Biroul de Cadastru și Publicitate Imobiliară Craiova

**A. Partea I. Descrierea imobilului**

TEREN Intravilan

Adresa: Loc. Leu, Nr. 391, Jud. Dolj

Nr. Crt	Nr cadastral Nr. topografic	Suprafața* (mp)	Observații / Referințe
A1	32243	Din acte: 2.339 Masurata: 3.475	Sector cadastral:13 Teren neimprejmut;

**Construcții**

Crt	Nr cadastral Nr. topografic	Adresa	Observații / Referințe
A1.1		Loc. Leu, Nr. 391, Jud. Dolj, fost T119, P2315 si P2315/1	Nr. niveluri:2; S. construita la sol:63 mp; casa de locuit - C1 cu Sc=63 mp, avand regim de inaltime P+1E, construita din caramida, acoperita cu tabla
A1.2		Loc. Leu, Nr. 391, Jud. Dolj, fost T119, P2315 si P2315/1	Nr. niveluri:1; S. construita la sol:59 mp; C2 cu Sc=59 mp, avand regim de inaltime P, construita din paianta, acoperita cu placi de azbociment.

**B. Partea II. Proprietari și acte**

Inscrieri privitoare la dreptul de proprietate și alte drepturi reale		Referințe
<b>108315 / 09/09/2015</b>		
Act Administrativ nr. TDP NR. 1383-45303, din 03/09/1997 emis de COMISIA JUDETEANA (CM NR. 7/18.01.2007 NP DEFTA E, CERTIFICAT NR. 5364/11.08.2015 EMIS DE PRIMARIA COMUNEI LEU);		
B1	Intabulare, drept de PROPRIETATE, dobandit prin Succesiune, cota actuala 2339/3475, cota initiala 2339/3475 1) <b>FIRINCA IONEL</b> <i>OBSERVATII: DEF. FIRICA AUREL SI ELENA</i>	A1
B2	Intabulare, drept de PROPRIETATE, dobandit prin Succesiune, cota actuala 1/1, cota initiala 1/1 1) <b>FIRINCA IONEL</b> <i>OBSERVATII: DEF. FIRICA AUREL SI ELENA</i>	A1.1, A1.2
/		
Act Normativ nr. LEGEA 7, din 13/03/1996 emis de GUVERNUL ROMANIEI;		
B3	Inscrierea posesiei, drept de PROPRIETATE, dobandit prin Constituire, cota actuala 1136/3475, cota initiala 1136/3475 1) <b>FIRINCA IONEL</b>	A1

**C. Partea III. SARCINI .**

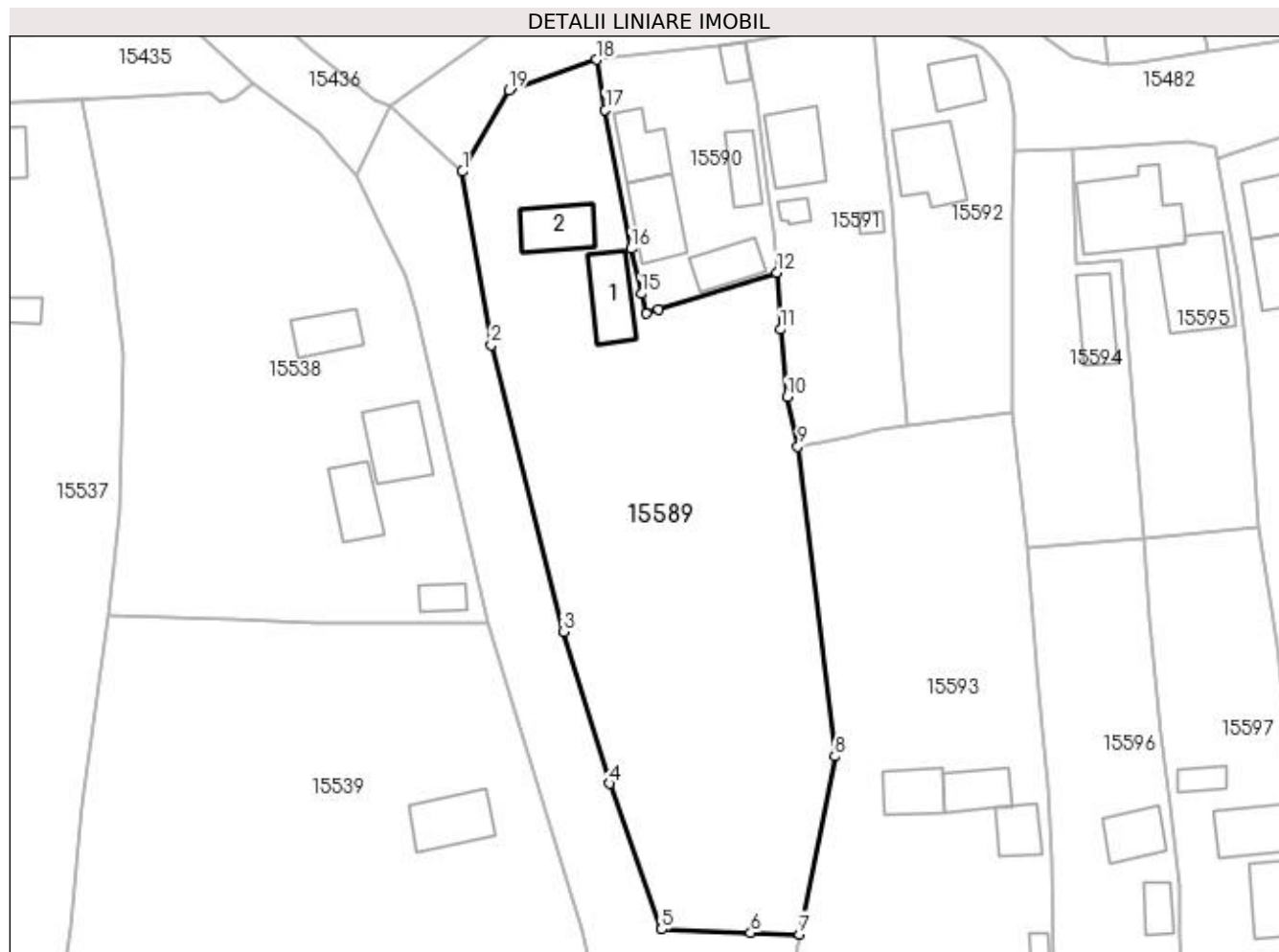
Inscrieri privind dezmembramintele dreptului de proprietate, drepturi reale de garanție și sarcini	Referințe
NU SUNT	

## Anexa Nr. 1 La Partea I

## Teren

Nr cadastral	Suprafața (mp)*	Observații / Referințe
32243	Din acte: 2.339 Masurata: 3.475	

\* Suprafața este determinată în planul de proiecție Stereo 70.



## Date referitoare la teren

Crt	Categorie folosință	Intravilan	Suprafața (mp)	Tarla	Parcelă	Nr. topo	Observații / Referințe
1	curți construcții	DA	1.055	-	-	-	
2	arabil	DA	2.420	-	-	-	

## Date referitoare la construcții

Crt	Număr	Destinație construcție	Supraf. (mp)	Situație juridică	Observații / Referințe
A1.1		construcții de locuințe	63	Cu acte	Nr. niveluri:2; S. construita la sol:63 mp; casa de locuit - C1 cu Sc=63 mp, avand regim de inaltime P+1E, construita din caramida, acoperita cu tabla
A1.2		construcții de locuințe	59	Cu acte	Nr. niveluri:1; S. construita la sol:59 mp; C2 cu Sc=59 mp, avand regim de inaltime P, construita din paianta, acoperita cu placi de azbociment.

## Lungime Segmente

1) Valorile lungimilor segmentelor sunt obținute din proiecție în plan.

Punct început	X / Y	Punct sfârșit	X / Y	Lungime segment (** (m)

Punct început	X / Y	Punct sfârșit	X / Y	Lungime segment (** (m)
1	420.165,65 298.834,384	2	420.169,548 298.810,749	23.954
2	420.169,548 298.810,749	3	420.179,379 298.771,759	40.21
3	420.179,379 298.771,759	4	420.185,68 298.751,06	21.637
4	420.185,68 298.751,06	5	420.192,749 298.731,209	21.072
5	420.192,749 298.731,209	6	420.204,865 298.730,74	12.125
6	420.204,865 298.730,74	7	420.211,547 298.730,535	6.685
7	420.211,547 298.730,535	8	420.216,327 298.754,754	24.686
8	420.216,327 298.754,754	9	420.211,314 298.796,976	42.519
9	420.211,314 298.796,976	10	420.209,859 298.803,687	6.867
10	420.209,859 298.803,687	11	420.208,957 298.812,862	9.219
11	420.208,957 298.812,862	12	420.208,464 298.820,632	7.786
12	420.208,464 298.820,632	13	420.192,317 298.815,596	16.914
13	420.192,317 298.815,596	14	420.190,608 298.815,063	1.79
14	420.190,608 298.815,063	15	420.189,997 298.817,731	2.737
15	420.189,997 298.817,731	16	420.188,588 298.823,88	6.308
16	420.188,588 298.823,88	17	420.185,086 298.842,796	19.237
17	420.185,086 298.842,796	18	420.183,908 298.849,6	6.905
18	420.183,908 298.849,6	19	420.171,964 298.845,414	12.656
19	420.171,964 298.845,414	1	420.165,65 298.834,384	12.709

\*\* Lungimile segmentelor sunt determinate în planul de proiecție Stereo 70 și sunt rotunjite la 1 milimetru.

\*\*\* Distanța dintre puncte este formată din segmente cumulate ce sunt mai mici decât valoarea 1 milimetru.







## DATE DESPRE IMOBILUL NR. 15590

Oficiul de Cadastru și Publicitate Imobiliară DOLJ  
Biroul de Cadastru și Publicitate Imobiliară Craiova

## A. Partea I. Descrierea imobilului

TEREN Intravilan

Adresa: Loc. Leu, Nr. 393, Jud. Dolj, T119, P2316

Nr. Crt	Nr cadastral Nr. topografic	Suprafața* (mp)	Observații / Referințe
A1		Din acte: 640 Masurata: 666	Sector cadastral:13 Teren imprejmuit;

## Construcții

Crt	Nr cadastral Nr. topografic	Adresa	Observații / Referințe
A1.1		Loc. Leu, Jud. Dolj	Nr. niveluri:1; S. construita la sol:52 mp; CASA DE LOCUIT, CONSTRUITA DIN CARAMIDA, ACOPERITA CU TABLA
A1.2		Loc. Leu, Jud. Dolj	Nr. niveluri:1; S. construita la sol:71 mp; CONSTRUCTIE ANEXA
A1.3		Loc. Leu, Jud. Dolj	Nr. niveluri:1; S. construita la sol:46 mp; CONSTRUCTIE ANEXA
A1.4		Loc. Leu, Jud. Dolj	Nr. niveluri:1; S. construita la sol:39 mp; CONSTRUCTIE ANEXA
A1.5		Loc. Leu, Jud. Dolj	Nr. niveluri:1; S. construita la sol:18 mp; CONSTRUCTIE ANEXA

## B. Partea II. Proprietari și acte

Inscrieri privitoare la dreptul de proprietate și alte drepturi reale	Referințe
/	
Act Administrativ nr. TDP 2102, din 15/10/2002 emis de CONSILIUL JUDETEAN DOLJ;	
B1	A1
Intabulare, drept de PROPRIETATE, dobandit prin Reconstituire, cota actuala 1/1, cota initiala 1/1 1) BĂLAȘA CATALINA, LIPSĂ CNP	
Act Normativ nr. LEGEA 7, din 13/03/1996 emis de GUVERNUL ROMANIEI;	
B2	A1.1, A1.2, A1.3, A1.4, A1.5
Intabulare, drept de PROPRIETATE, dobandit prin Lege, cota actuala 1/1, cota initiala 1/1 1) BĂLAȘA CATALINA, LIPSĂ CNP	

## C. Partea III. SARCINI .

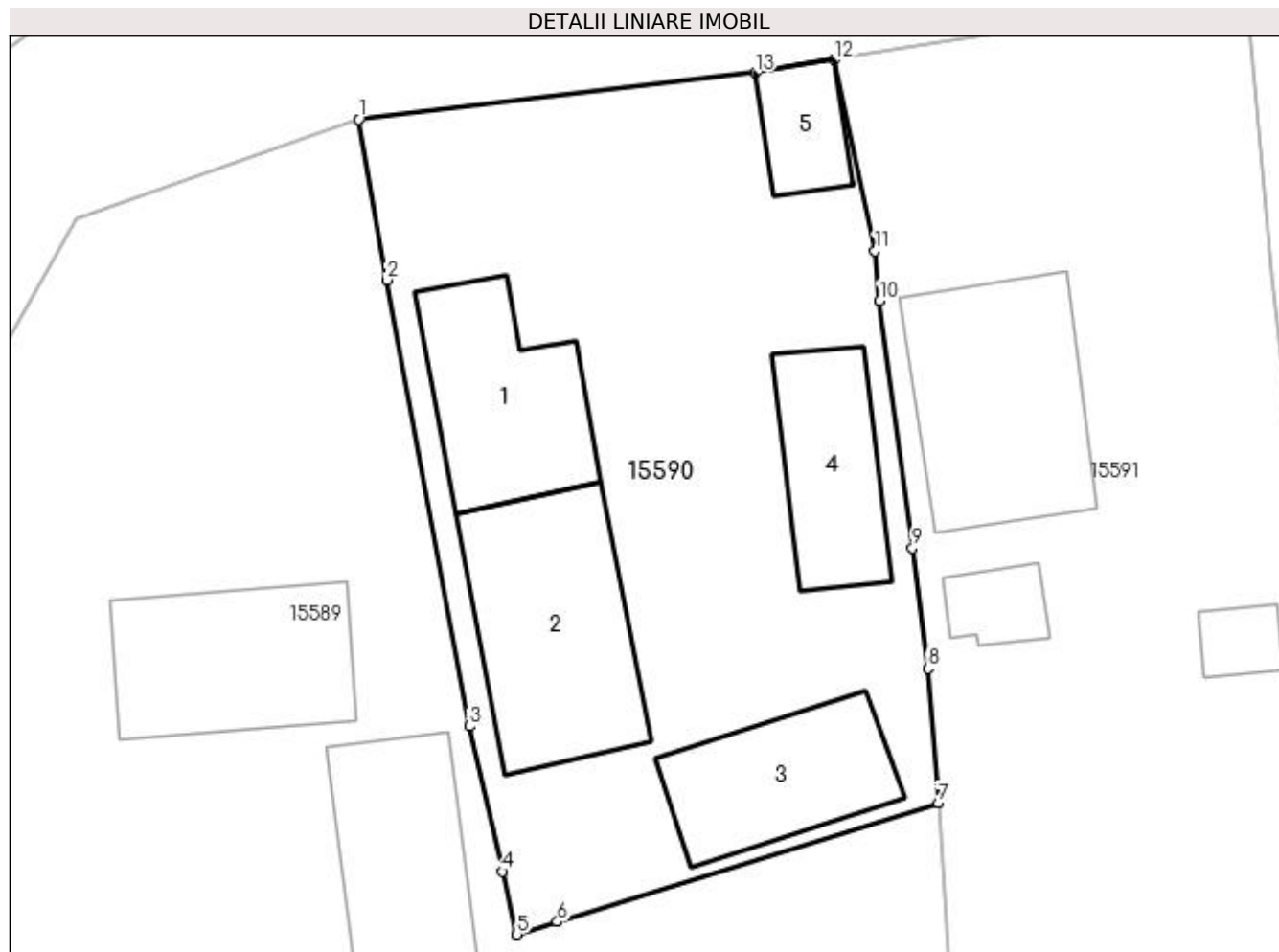
Inscrieri privind dezmembramintele dreptului de proprietate, drepturi reale de garanție și sarcini	Referințe
NU SUNT	

## Anexa Nr. 1 La Partea I

## Teren

Nr cadastral	Suprafața (mp)*	Observații / Referințe
	Din acte: 640 Masurata: 666	

\* Suprafața este determinată în planul de proiecție Stereo 70.



## Date referitoare la teren

Crt	Categorie folosință	Intra vilan	Suprafața (mp)	Tarla	Parcelă	Nr. topo	Observații / Referințe
1	curți constructii	DA	666	119	2316	-	

## Date referitoare la construcții

Crt	Număr	Destinație construcție	Supraf. (mp)	Situație juridică	Observații / Referințe
A1.1		construcții de locuințe	52	Cu acte	Nr. niveluri:1; S. construita la sol:52 mp; CASA DE LOCUIT, CONSTRUITA DIN CARAMIDA, ACOPERITA CU TABLA
A1.2		construcții anexa	71	Cu acte	Nr. niveluri:1; S. construita la sol:71 mp; CONSTRUCTIE ANEXA
A1.3		construcții anexa	46	Cu acte	Nr. niveluri:1; S. construita la sol:46 mp; CONSTRUCTIE ANEXA
A1.4		construcții anexa	39	Cu acte	Nr. niveluri:1; S. construita la sol:39 mp; CONSTRUCTIE ANEXA
A1.5		construcții anexa	18	Cu acte	Nr. niveluri:1; S. construita la sol:18 mp; CONSTRUCTIE ANEXA

**Lungime Segmente**

1) Valorile lungimilor segmentelor sunt obținute din proiecție în plan.

Punct început	X / Y	Punct sfârșit	X / Y	Lungime segment (** (m)
1	420.183,908 298.849,6	2	420.185,086 298.842,796	6.905
2	420.185,086 298.842,796	3	420.188,588 298.823,88	19.237
3	420.188,588 298.823,88	4	420.189,997 298.817,731	6.308
4	420.189,997 298.817,731	5	420.190,608 298.815,063	2.737
5	420.190,608 298.815,063	6	420.192,317 298.815,596	1.79
6	420.192,317 298.815,596	7	420.208,464 298.820,632	16.914
7	420.208,464 298.820,632	8	420.208,029 298.826,323	5.708
8	420.208,029 298.826,323	9	420.207,364 298.831,431	5.151
9	420.207,364 298.831,431	10	420.205,982 298.841,916	10.576
10	420.205,982 298.841,916	11	420.205,781 298.844,027	2.121
11	420.205,781 298.844,027	12	420.204,06 298.852,128	8.282
12	420.204,06 298.852,128	13	420.200,697 298.851,566	3.41
13	420.200,697 298.851,566	1	420.183,908 298.849,6	16.904

\*\* Lungimile segmentelor sunt determinate în planul de proiecție Stereo 70 și sunt rotunjite la 1 milimetru.

\*\*\* Distanța dintre puncte este formată din segmente cumulate ce sunt mai mici decât valoarea 1 milimetru.





## DATE DESPRE IMOBILUL NR. 15591

Oficiul de Cadastru și Publicitate Imobiliară DOLJ  
Biroul de Cadastru și Publicitate Imobiliară Craiova

## A. Partea I. Descrierea imobilului

TEREN Intravilan

Nr. CF vechi:53  
Nr. cadastral vechi:70

Adresa: Loc. Leu, Jud. Dolj, T.119, P.2317

Nr. Crt	Nr cadastral Nr. topografic	Suprafața* (mp)	Observații / Referințe
A1	33895	Din acte: 974 Masurata: 906	Sector cadastral:13 Teren neimprejmuit;

## Construcții

Crt	Nr cadastral Nr. topografic	Adresa	Observații / Referințe
A1.1		Loc. Leu, Jud. Dolj, T 119, P 2317	Nr. niveluri:2; S. construita la sol:71 mp; casa de locuit, cu 2 camere, hol si pivnita cu Su 9, 59 mp
A1.2		Loc. Leu, Jud. Dolj, T 119, P 2317	Nr. niveluri:1; S. construita la sol:12 mp; anexa compusa din bucatarie, camera, grajd
A1.3		Loc. Leu, Jud. Dolj, T 119, P 2317	Nr. niveluri:1; S. construita la sol:9 mp; anexa cu o singura incapere

## B. Partea II. Proprietari și acte

Inscrieri privitoare la dreptul de proprietate și alte drepturi reale		Referințe
<b>880 / 25/01/2001</b>		
Act Notarial nr. AUT 146, din 01/01/2001 emis de NP TONE;		
B1	Intabulare, drept de PROPRIETATE, dobandit prin Conventie, cota actuala 1/1, cota initiala 1/1 1) <b>MARINAS AUREL</b> , LIPSĂ CNP 2) <b>MARINAS VERONICA</b> , LIPSĂ CNP	A1, A1.1, A1.2, A1.3

## C. Partea III. SARCINI

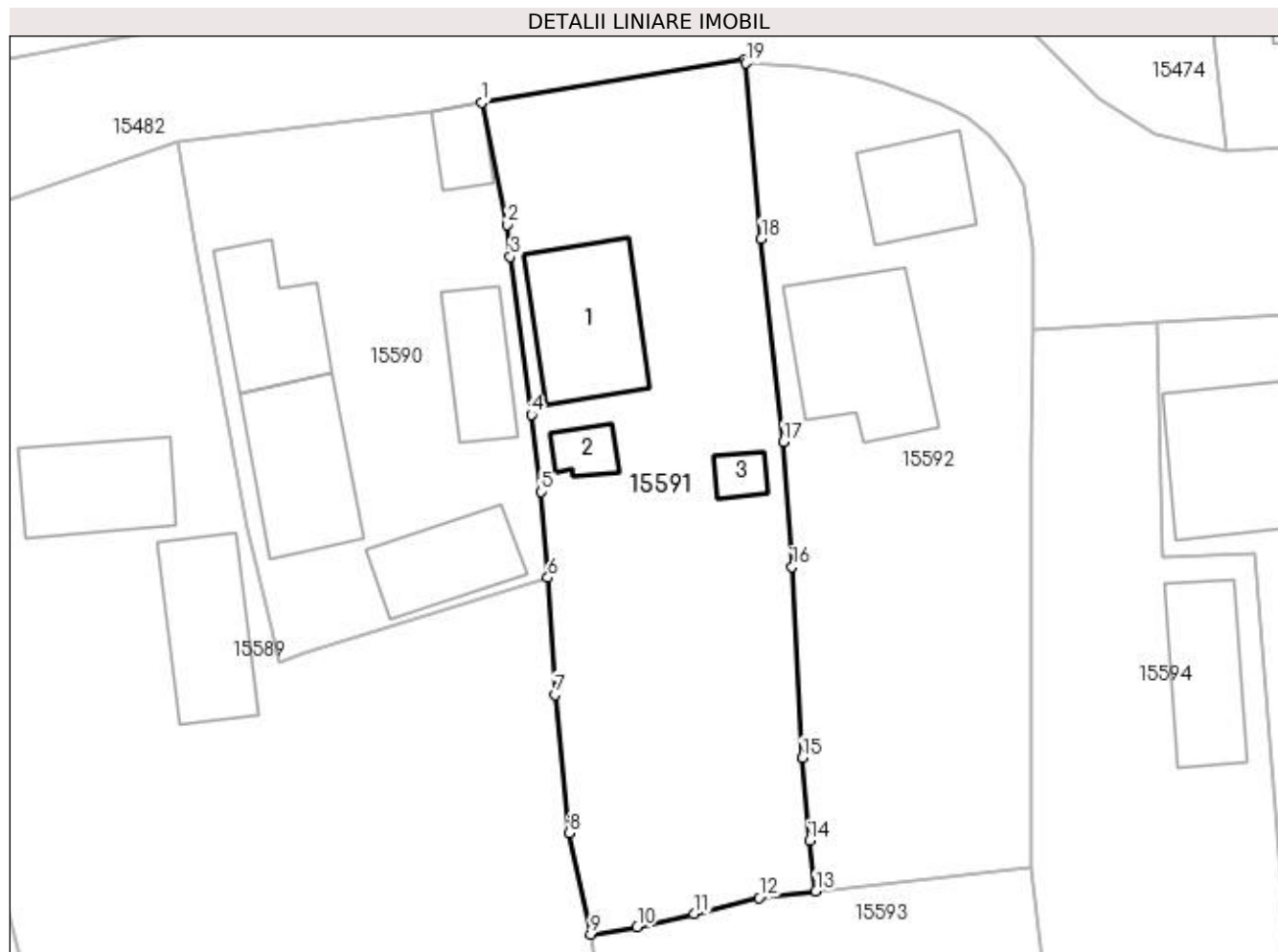
Inscrieri privind dezmembramintele dreptului de proprietate, drepturi reale de garanție și sarcini		Referințe
<b>881 / 25/01/2001</b>		
Act Notarial nr. AUT 146, din 01/01/2001 emis de NP TONE;		
C1	Intabulare, drept de UZUFRACT 1) <b>MITRICA VLAD</b> , LIPSĂ CNP 2) <b>MITRICA IOANA</b> , LIPSĂ CNP	A1, A1.1, A1.2, A1.3

## Anexa Nr. 1 La Partea I

## Teren

Nr cadastral	Suprafața (mp)*	Observații / Referințe
33895	Din acte: 974 Masurata: 906	

\* Suprafața este determinată în planul de proiecție Stereo 70.



## Date referitoare la teren

Crt	Categorie folosință	Intra vilan	Suprafața (mp)	Tarla	Parcelă	Nr. topo	Observații / Referințe
1	curți constructii	DA	906	119	2317	-	

## Date referitoare la construcții

Crt	Număr	Destinație construcție	Supraf. (mp)	Situație juridică	Observații / Referințe
A1.1		construcții de locuințe	71	Cu acte	Nr. niveluri:2; S. construita la sol:71 mp; casa de locuit, cu 2 camere, hol și pivnița cu Su 9, 59 mp
A1.2		construcții anexa	12	Cu acte	Nr. niveluri:1; S. construita la sol:12 mp; anexa compusa din bucatarie, camera, grajd
A1.3		construcții anexa	9	Cu acte	Nr. niveluri:1; S. construita la sol:9 mp; anexa cu o singura incapere

## Lungime Segmente

1) Valorile lungimilor segmentelor sunt obținute din proiecție în plan.

Punct început	X / Y	Punct sfârșit	X / Y	Lungime segment (** (m))
1	420.204,06 298.852,128	2	420.205,781 298.844,027	8.282

Punct început	X / Y	Punct sfârșit	X / Y	Lungime segment (** (m)
2	420.205,781 298.844,027	3	420.205,982 298.841,916	2.121
3	420.205,982 298.841,916	4	420.207,364 298.831,431	10.576
4	420.207,364 298.831,431	5	420.208,029 298.826,323	5.151
5	420.208,029 298.826,323	6	420.208,464 298.820,632	5.708
6	420.208,464 298.820,632	7	420.208,957 298.812,862	7.786
7	420.208,957 298.812,862	8	420.209,859 298.803,687	9.219
8	420.209,859 298.803,687	9	420.211,314 298.796,976	6.867
9	420.211,314 298.796,976	10	420.214,39 298.797,469	3.115
10	420.214,39 298.797,469	11	420.218,17 298.798,327	3.876
11	420.218,17 298.798,327	12	420.222,465 298.799,402	4.427
12	420.222,465 298.799,402	13	420.226,239 298.799,83	3.798
13	420.226,239 298.799,83	14	420.225,811 298.803,2	3.397
14	420.225,811 298.803,2	15	420.225,35 298.808,68	5.499
15	420.225,35 298.808,68	16	420.224,659 298.821,341	12.68
16	420.224,659 298.821,341	17	420.224,077 298.829,642	8.321
17	420.224,077 298.829,642	18	420.222,617 298.843,093	13.53
18	420.222,617 298.843,093	19	420.221,591 298.854,748	11.7
19	420.221,591 298.854,748	20	420.221,515 298.854,974	0.238
20	420.221,515 298.854,974	1	420.204,06 298.852,128	17.685

\*\* Lungimile segmentelor sunt determinate în planul de proiecție Stereo 70 și sunt rotunjite la 1 milimetru.

\*\*\* Distanța dintre puncte este formată din segmente cumulate ce sunt mai mici decât valoarea 1 milimetru.





**DATE DESPRE IMOBILUL NR. 15592**

Oficiul de Cadastru și Publicitate Imobiliară DOLJ  
Biroul de Cadastru și Publicitate Imobiliară Craiova

**A. Partea I. Descrierea imobilului**

TEREN Intravilan

Adresa: Loc. Leu, Nr. 399, Jud. Dolj, T119, P2318, 2318/1

Nr. Crt	Nr cadastral Nr. topografic	Suprafața* (mp)	Observații / Referințe
A1		Din acte: 899 Masurata: 854	Sector cadastral:13 Teren imprejmuit;

**Construcții**

Crt	Nr cadastral Nr. topografic	Adresa	Observații / Referințe
A1.1		Loc. Leu, Jud. Dolj	Nr. niveluri:1; S. construita la sol:44 mp; CASA DE LOCUIT
A1.2		Loc. Leu, Jud. Dolj	Nr. niveluri:1; S. construita la sol:86 mp; CASA DE LOCUIT

**B. Partea II. Proprietari și acte**

Inscrieri privitoare la dreptul de proprietate și alte drepturi reale		Referințe
/		
Act Administrativ nr. TDP 1947-1981, din 09/05/2002 emis de CONSILIUL JUDETEAN DOLJ;		
B1	Intabulare, drept de PROPRIETATE, dobandit prin Reconstituire, cota actuala 1/1, cota initiala 1/1 1) MITRICA MARIN, LIPSĂ CNP 2) FIERTU IOANA, LIPSĂ CNP 3) NEAGOE NICOLAE, LIPSĂ CNP	A1
Act Normativ nr. LEGEA 7, din 13/03/1996 emis de GUVERNUL ROMANIEI;		
B2	Intabulare, drept de PROPRIETATE, dobandit prin Lege, cota actuala 1/1, cota initiala 1/1 1) FIERTU IOANA, LIPSĂ CNP 2) MITRICA MARIN, LIPSĂ CNP 3) NEAGOE NICOLAE, LIPSĂ CNP	A1.1, A1.2

**C. Partea III. SARCINI .**

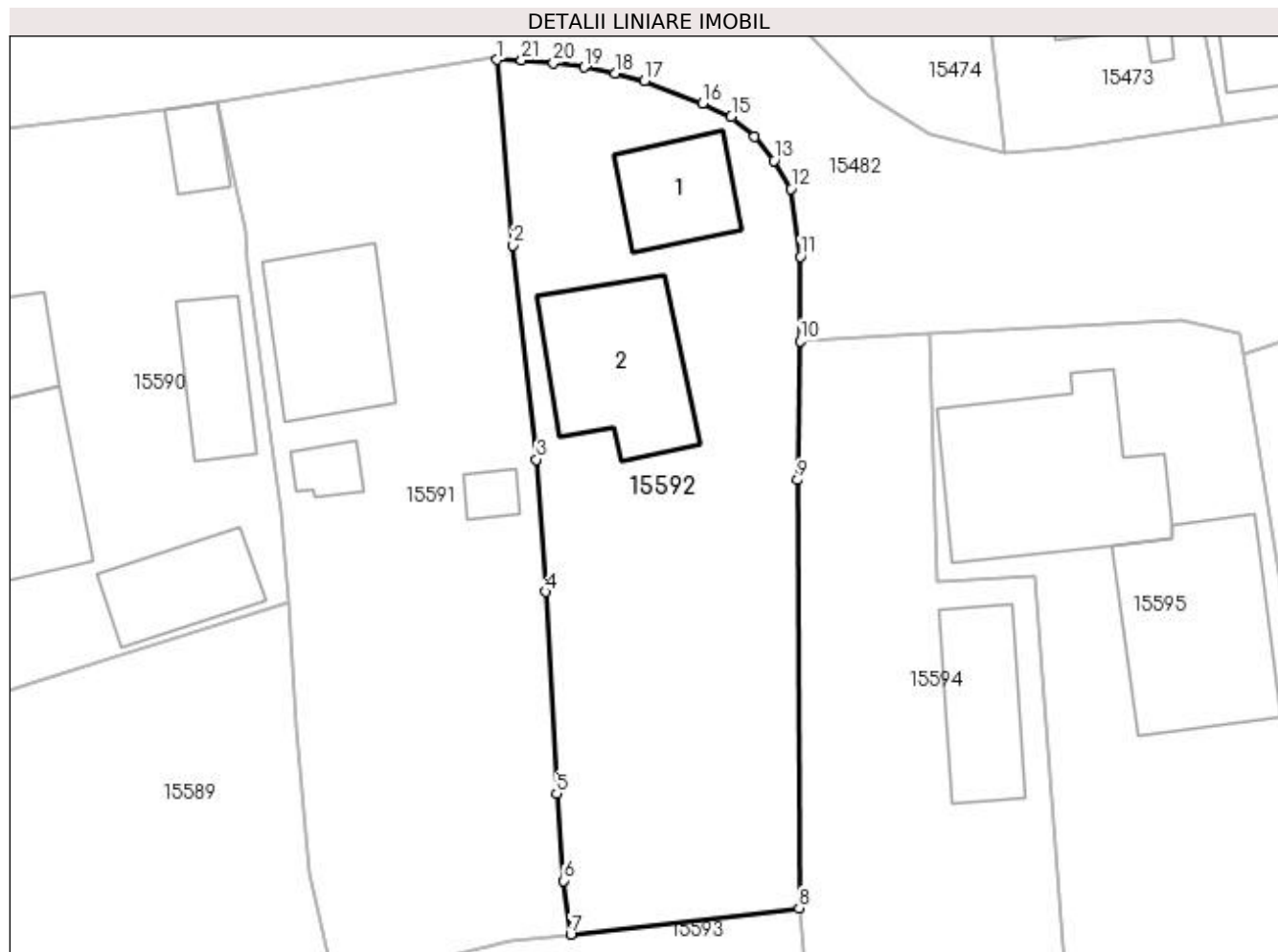
Inscrieri privind dezmembramintele dreptului de proprietate, drepturi reale de garanție și sarcini	Referințe
NU SUNT	

## Anexa Nr. 1 La Partea I

## Teren

Nr cadastral	Suprafața (mp)*	Observații / Referințe
	Din acte: 899 Masurata: 854	

\* Suprafața este determinată în planul de proiecție Stereo 70.



## Date referitoare la teren

Crt	Categorie folosință	Intravilan	Suprafața (mp)	Tarla	Parcelă	Nr. topo	Observații / Referințe
1	curți constructii	DA	446	119	2318	-	
2	arabil	DA	408	119	2318/1	-	

## Date referitoare la construcții

Crt	Număr	Destinație construcție	Supraf. (mp)	Situație juridică	Observații / Referințe
A1.1		construcții de locuințe	44	Cu acte	Nr. niveluri:1; S. construita la sol:44 mp; CASA DE LOCUIT
A1.2		construcții de locuințe	86	Cu acte	Nr. niveluri:1; S. construita la sol:86 mp; CASA DE LOCUIT

## Lungime Segmente

1) Valorile lungimilor segmentelor sunt obținute din proiecție în plan.

Punct început	X / Y	Punct sfârșit	X / Y	Lungime segment (** (m))
1	420.221,591 298.854,748	2	420.222,617 298.843,093	11.7
3	420.224,077 298.829,642	4	420.224,659 298.821,341	8.321

Punct început	X / Y	Punct sfârșit	X / Y	Lungime segment (** (m))
2	420.222,617 298.843,093	3	420.224,077 298.829,642	13.53
4	420.224,659 298.821,341	5	420.225,35 298.808,68	12.68

Punct început	X / Y	Punct sfârșit	X / Y	Lungime segment (** (m)
5	420.225,35 298.808,68	6	420.225,811 298.803,2	5.499
7	420.226,239 298.799,83	8	420.240,575 298.801,473	14.43
9	420.240,482 298.828,36	10	420.240,638 298.837,084	8.725
11	420.240,659 298.842,401	12	420.240,05 298.846,648	4.29
13	420.238,989 298.848,403	14	420.237,76 298.849,899	1.936
15	420.236,312 298.851,171	16	420.234,531 298.852,021	1.973
17	420.230,856 298.853,411	18	420.229,031 298.853,888	1.886
19	420.227,089 298.854,281	20	420.225,164 298.854,531	1.941
21	420.223,154 298.854,703	1	420.221,591 298.854,748	1.564

Punct început	X / Y	Punct sfârșit	X / Y	Lungime segment (** (m)
6	420.225,811 298.803,2	7	420.226,239 298.799,83	3.397
8	420.240,575 298.801,473	9	420.240,482 298.828,36	26.887
10	420.240,638 298.837,084	11	420.240,659 298.842,401	5.317
12	420.240,05 298.846,648	13	420.238,989 298.848,403	2.051
14	420.237,76 298.849,899	15	420.236,312 298.851,171	1.927
16	420.234,531 298.852,021	17	420.230,856 298.853,411	3.929
18	420.229,031 298.853,888	19	420.227,089 298.854,281	1.981
20	420.225,164 298.854,531	21	420.223,154 298.854,703	2.017

\*\* Lungimile segmentelor sunt determinate în planul de proiecție Stereo 70 și sunt rotunjite la 1 milimetru.

\*\*\* Distanța dintre puncte este formată din segmente cumulate ce sunt mai mici decât valoarea 1 milimetru.



**DATE DESPRE IMOBILUL NR. 15593**

Oficiul de Cadastru și Publicitate Imobiliară DOLJ  
Biroul de Cadastru și Publicitate Imobiliară Craiova

**A. Partea I. Descrierea imobilului**

TEREN Intravilan

Adresa: Loc. Leu, Nr. 390, Jud. Dolj, T119, P2314, 2314/1 2314/2

Nr. Crt	Nr cadastral Nr. topografic	Suprafața* (mp)	Observații / Referințe
A1		Din acte: 2.108 Masurata: 2.285	Sector cadastral:13 Teren imprejmuit;

**Construcții**

Crt	Nr cadastral Nr. topografic	Adresa	Observații / Referințe
A1.1		Loc. Leu, Jud. Dolj	Nr. niveluri:1; S. construita la sol:50 mp; CASA DE LOCUIT, CONSTRUITA DIN CARAMIDA, ACOPERITA CU TIGLA
A1.2		Loc. Leu, Jud. Dolj	Nr. niveluri:1; S. construita la sol:48 mp; CONSTRUCTIE ANEXA
A1.3		Loc. Leu, Jud. Dolj	Nr. niveluri:1; S. construita la sol:39 mp; CONSTRUCTIE ANEXA
A1.4		Loc. Leu, Jud. Dolj	Nr. niveluri:1; S. construita la sol:13 mp; CONSTRUCTIE ANEXA

**B. Partea II. Proprietari și acte**

Inscrieri privitoare la dreptul de proprietate și alte drepturi reale		Referințe
/		
Act Administrativ nr. TDP 2983, din 22/11/2004 emis de CONSILIUL JUDETEAN DOLJ;		
B1	Intabulare, drept de PROPRIETATE, dobandit prin Reconstituire, cota actuala 1/1, cota initiala 1/1 1) <b>BUIA IOANA</b> , LIPSĂ CNP	A1
Act Notarial nr. CM 173, din 08/02/1990 emis de NOTARIATUL DE STAT JUDETEAN DOLJ;		
B2	Intabulare, drept de PROPRIETATE, dobandit prin Succesiune, cota actuala 3/8, cota initiala 3/8 1) <b>MITRICEL CONSTANTA</b>	A1.1, A1.3
Act Notarial nr. CM 56, din 13/03/1998 emis de NP DANA TOMITA;		
B3	Intabulare, drept de PROPRIETATE, dobandit prin Succesiune, cota actuala 5/8, cota initiala 5/8 1) <b>MITRICEL CONSTANTA</b>	A1.1, A1.3
Act Normativ nr. LEGEA 7, din 13/03/1996 emis de GUVERNUL ROMANIEI;		
B4	Intabulare, drept de PROPRIETATE, dobandit prin Lege, cota actuala 1/1, cota initiala 1/1 1) <b>BUIA IOANA</b> , LIPSĂ CNP	A1.2, A1.4

**C. Partea III. SARCINI .**

Inscrieri privind dezmembramintele dreptului de proprietate, drepturi reale de garanție și sarcini	Referințe
NU SUNT	

## Anexa Nr. 1 La Partea I

## Teren

Nr cadastral	Suprafața (mp)*	Observații / Referințe
	Din acte: 2.108 Masurata: 2.285	

\* Suprafața este determinată în planul de proiecție Stereo 70.



## Date referitoare la teren

Crt	Categorie folosință	Intra vilan	Suprafața (mp)	Tarla	Parcelă	Nr. topo	Observații / Referințe
1	curți constructii	DA	1.026	119	2314	-	
2	arabil	DA	1.259	119	2314/1 2314/2	-	

## Date referitoare la construcții

Crt	Număr	Destinație construcție	Supraf. (mp)	Situație juridică	Observații / Referințe
A1.1		construcții de locuințe	50	Cu acte	Nr. niveluri:1; S. construita la sol:50 mp; CASA DE LOCUIT, CONSTRUITA DIN CARAMIDA, ACOPERITA CU TIGLA
A1.2		construcții anexa	48	Cu acte	Nr. niveluri:1; S. construita la sol:48 mp; CONSTRUCTIE ANEXA
A1.3		construcții anexa	39	Cu acte	Nr. niveluri:1; S. construita la sol:39 mp; CONSTRUCTIE ANEXA
A1.4		construcții anexa	13	Cu acte	Nr. niveluri:1; S. construita la sol:13 mp; CONSTRUCTIE ANEXA

**Lungime Segmente**

1) Valorile lungimilor segmentelor sunt obținute din proiecție în plan.

Punct început	X / Y	Punct sfârșit	X / Y	Lungime segment (** (m)
1	420.211,314 298.796,976	2	420.216,327 298.754,754	42.519
2	420.216,327 298.754,754	3	420.211,547 298.730,535	24.686
3	420.211,547 298.730,535	4	420.210,751 298.726,569	4.045
4	420.210,751 298.726,569	5	420.213,659 298.724,603	3.51
5	420.213,659 298.724,603	6	420.215,07 298.724,125	1.49
6	420.215,07 298.724,125	7	420.221,638 298.724,395	6.574
7	420.221,638 298.724,395	8	420.233,943 298.724,818	12.312
8	420.233,943 298.724,818	9	420.246,222 298.724,942	12.28
9	420.246,222 298.724,942	10	420.245,796 298.740,941	16.005
10	420.245,796 298.740,941	11	420.245,407 298.750,608	9.675
11	420.245,407 298.750,608	12	420.244,142 298.763,615	13.068
12	420.244,142 298.763,615	13	420.242,492 298.783,273	19.727
13	420.242,492 298.783,273	14	420.240,575 298.801,473	18.301
14	420.240,575 298.801,473	15	420.226,239 298.799,83	14.43
15	420.226,239 298.799,83	16	420.222,465 298.799,402	3.798
16	420.222,465 298.799,402	17	420.218,17 298.798,327	4.427
17	420.218,17 298.798,327	18	420.214,39 298.797,469	3.876
18	420.214,39 298.797,469	1	420.211,314 298.796,976	3.115

\*\* Lungimile segmentelor sunt determinate în planul de proiecție Stereo 70 și sunt rotunjite la 1 milimetru.

\*\*\* Distanța dintre puncte este formată din segmente cumulate ce sunt mai mici decât valoarea 1 milimetru.





**DATE DESPRE IMOBILUL NR. 15594**

Oficiul de Cadastru și Publicitate Imobiliară DOLJ  
Biroul de Cadastru și Publicitate Imobiliară Craiova

**A. Partea I. Descrierea imobilului**

TEREN Intravilan

Adresa: Loc. Leu, Nr. 401, Jud. Dolj, T119, P2319, 2319/1

Nr. Crt	Nr cadastral Nr. topografic	Suprafața* (mp)	Observații / Referințe
A1		Din acte: 740 Masurata: 737	Sector cadastral:13 Teren neimprejmuit;

**Construcții**

Crt	Nr cadastral Nr. topografic	Adresa	Observații / Referințe
A1.1		Loc. Leu, Jud. Dolj	Nr. niveluri:1; S. construita la sol:56 mp; CONSTRUCTIE ANEXA

**B. Partea II. Proprietari și acte**

Inscrieri privitoare la dreptul de proprietate și alte drepturi reale		Referințe
/		
Act Administrativ nr. TDP 3053, din 16/11/2004 emis de CONSILIUL JUDETEAN DOLJ (CERTIFICAT DE DECES SERIA DM NR. 307785);		
B1	Intabulare, drept de PROPRIETATE, dobandit prin Reconstituire, cota actuala 1/1, cota initiala 1/1 1) CIUCA ONICA, LIPSĂ CNP 2) CALEA MIRCEA DEFUNCT:Da	A1
Act Normativ nr. LEGEA 7, din 13/03/1996 emis de GUVERNUL ROMANIEI;		
B2	Intabulare, drept de PROPRIETATE, dobandit prin Lege, cota actuala 1/1, cota initiala 1/1 1) CALEA MIRCEA DEFUNCT:Da 2) CIUCA ONICA, LIPSĂ CNP	A1.1

**C. Partea III. SARCINI .**

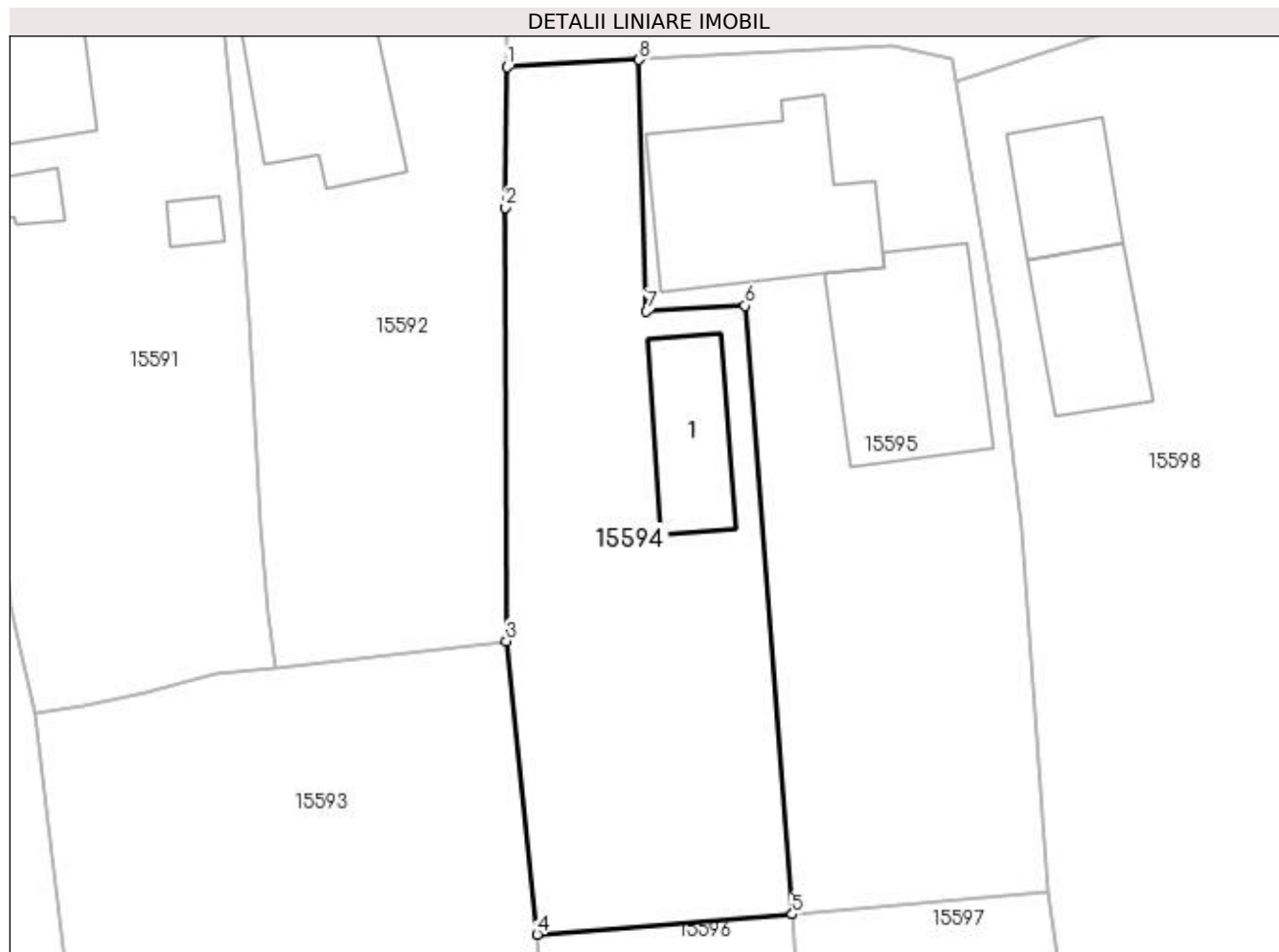
Inscrieri privind dezmembramintele dreptului de proprietate, drepturi reale de garanție și sarcini	Referințe
NU SUNT	

## Anexa Nr. 1 La Partea I

## Teren

Nr cadastral	Suprafața (mp)*	Observații / Referințe
	Din acte: 740 Masurata: 737	

\* Suprafața este determinată în planul de proiecție Stereo 70.



## Date referitoare la teren

Crt	Categorie folosință	Intra vilan	Suprafața (mp)	Tarla	Parcelă	Nr. topo	Observații / Referințe
1	curți constructii	DA	370	119	2319	-	
2	arabil	DA	367	119	2319/1	-	

## Date referitoare la construcții

Crt	Număr	Destinație construcție	Supraf. (mp)	Situație juridică	Observații / Referințe
A1.1		construcții anexa	56	Cu acte	Nr. niveluri:1; S. construita la sol:56 mp; CONSTRUCTIE ANEXA

## Lungime Segmente

1) Valorile lungimilor segmentelor sunt obținute din proiecție în plan.

Punct început	X / Y	Punct sfârșit	X / Y	Lungime segment (** (m)
1	420.240,638 298.837,084	2	420.240,482 298.828,36	8.725
2	420.240,482 298.828,36	3	420.240,575 298.801,473	26.887
3	420.240,575 298.801,473	4	420.242,492 298.783,273	18.301

Punct început	X / Y	Punct sfârșit	X / Y	Lungime segment (** (m)
4	420.242,492 298.783,273	5	420.258,325 298.784,509	15.881
5	420.258,325 298.784,509	6	420.255,387 298.822,278	37.884
6	420.255,387 298.822,278	7	420.249,269 298.821,926	6.128
7	420.249,269 298.821,926	8	420.248,815 298.837,538	15.619
8	420.248,815 298.837,538	1	420.240,638 298.837,084	8.189

\*\* Lungimile segmentelor sunt determinate în planul de proiecție Stereo 70 și sunt rotunjite la 1 milimetru.

\*\*\* Distanța dintre puncte este formată din segmente cumulate ce sunt mai mici decât valoarea 1 milimetru.



**DATE DESPRE IMOBILUL NR. 15595**

Oficiul de Cadastru și Publicitate Imobiliară DOLJ  
Biroul de Cadastru și Publicitate Imobiliară Craiova

**A. Partea I. Descrierea imobilului**

TEREN Intravilan

Adresa: Loc. Leu, Jud. Dolj, T119, P2320, 2320/1

Nr. Crt	Nr cadastral Nr. topografic	Suprafața* (mp)	Observații / Referințe
A1		Din acte: 896 Masurata: 913	Sector cadastral:13 Teren neimprejmut;

**Construcții**

Crt	Nr cadastral Nr. topografic	Adresa	Observații / Referințe
A1.1		Loc. Leu, Jud. Dolj	Nr. niveluri:2; S. construita la sol:128 mp; CASA DE LOCUIT, CONSTRUITA DIN CARAMIDA, ACOPERITA CU TABLA
A1.2		Loc. Leu, Jud. Dolj	Nr. niveluri:1; S. construita la sol:114 mp; CONSTRUCTIE ANEXA

**B. Partea II. Proprietari și acte**

Inscrieri privitoare la dreptul de proprietate și alte drepturi reale		Referințe
/		
Act Administrativ nr. TDP 1316-45303, din 02/09/1997 emis de CONSILIUL JUDETEAN DOLJ;		
B1	Intabulare, drept de PROPRIETATE, dobandit prin Reconstituire, cota actuala 1/1, cota initiala 1/1 1) CÎLEA MIRCEA, LIPSĂ CNP	A1
Act Normativ nr. LEGEA 7, din 13/03/1996 emis de GUVERNUL ROMANIEI;		
B2	Intabulare, drept de PROPRIETATE, dobandit prin Lege, cota actuala 1/1, cota initiala 1/1 1) CÎLEA MIRCEA, LIPSĂ CNP	A1.1, A1.2

**C. Partea III. SARCINI .**

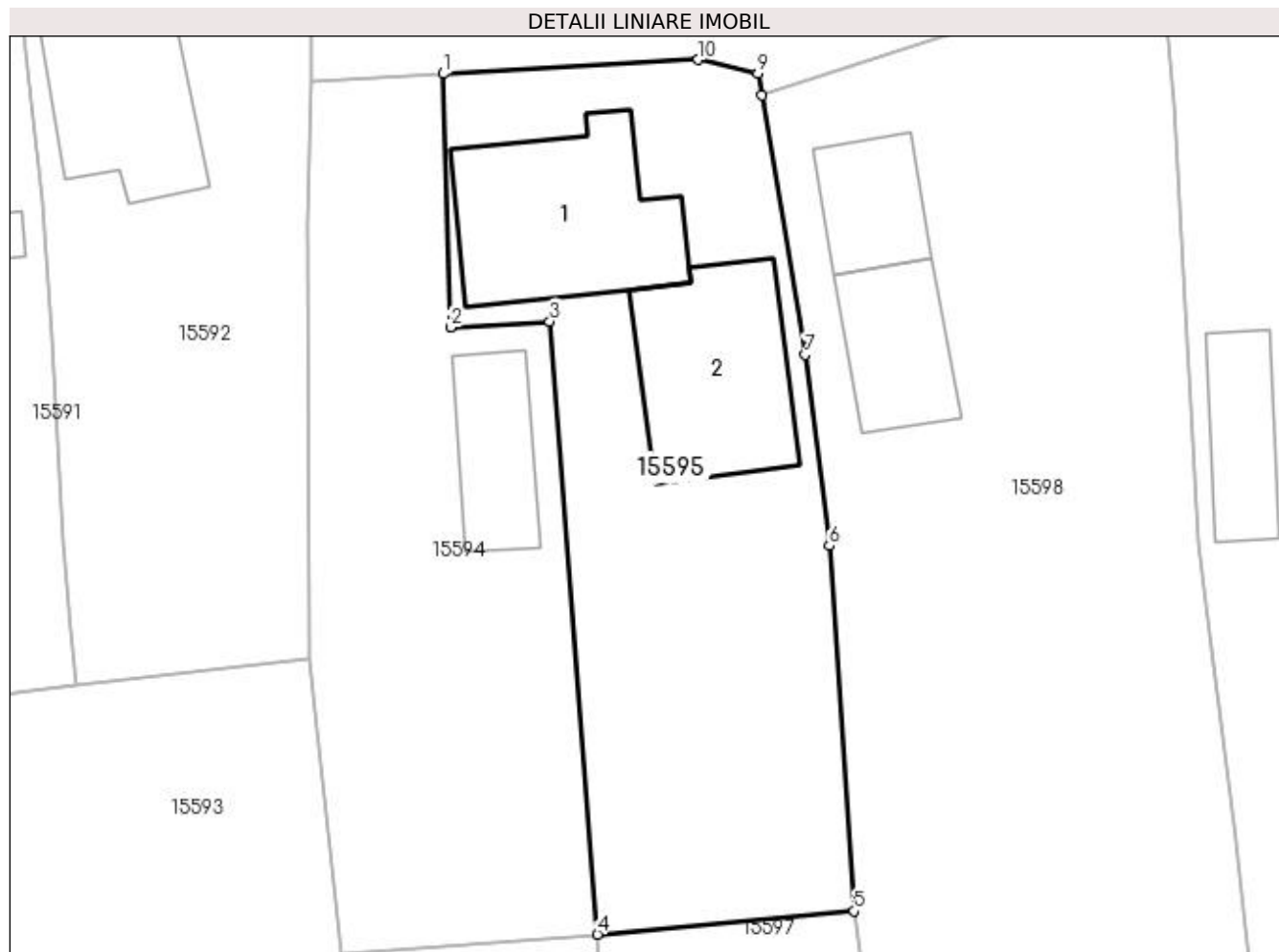
Inscrieri privind dezmembramintele dreptului de proprietate, drepturi reale de garanție și sarcini	Referințe
NU SUNT	

## Anexa Nr. 1 La Partea I

## Teren

Nr cadastral	Suprafața (mp)*	Observații / Referințe
	Din acte: 896 Masurata: 913	

\* Suprafața este determinată în planul de proiecție Stereo 70.



## Date referitoare la teren

Crt	Categorie folosință	Intra vilan	Suprafața (mp)	Tarla	Parcelă	Nr. topo	Observații / Referințe
1	curți constructii	DA	551	119	2320	-	
2	arabil	DA	362	119	2320/1	-	

## Date referitoare la construcții

Crt	Număr	Destinație construcție	Supraf. (mp)	Situație juridică	Observații / Referințe
A1.1		construcții de locuințe	128	Cu acte	Nr. niveluri:2; S. construita la sol:128 mp; CASA DE LOCUIT, CONSTRUITA DIN CARAMIDA, ACOPERITA CU TABLA
A1.2		construcții anexa	114	Cu acte	Nr. niveluri:1; S. construita la sol:114 mp; CONSTRUCTIE ANEXA

## Lungime Segmente

1) Valorile lungimilor segmentelor sunt obținute din proiecție în plan.

Punct început	X / Y	Punct sfârșit	X / Y	Lungime segment (** (m)
1	420.248,815 298.837,538	2	420.249,269 298.821,926	15.619

Punct început	X / Y	Punct sfârșit	X / Y	Lungime segment (** (m)
2	420.249,269 298.821,926	3	420.255,387 298.822,278	6.128
3	420.255,387 298.822,278	4	420.258,325 298.784,509	37.884
4	420.258,325 298.784,509	5	420.274,148 298.785,933	15.887
5	420.274,148 298.785,933	6	420.272,608 298.808,455	22.575
6	420.272,608 298.808,455	7	420.271,123 298.820,239	11.877
7	420.271,123 298.820,239	8	420.268,49 298.836,211	16.188
8	420.268,49 298.836,211	9	420.268,222 298.837,57	1.385
9	420.268,222 298.837,57	10	420.264,536 298.838,41	3.781
10	420.264,536 298.838,41	1	420.248,815 298.837,538	15.746

\*\* Lungimile segmentelor sunt determinate în planul de proiecție Stereo 70 și sunt rotunjite la 1 milimetru.

\*\*\* Distanța dintre puncte este formată din segmente cumulate ce sunt mai mici decât valoarea 1 milimetru.





**DATE DESPRE IMOBILUL NR. 15596**

Oficiul de Cadastru și Publicitate Imobiliară DOLJ  
Biroul de Cadastru și Publicitate Imobiliară Craiova

**A. Partea I. Descrierea imobilului**

TEREN Intravilan

Adresa: Loc. Leu, Nr. 389, Jud. Dolj, T119, P2313, 2313/1

Nr. Crt	Nr cadastral Nr. topografic	Suprafața* (mp)	Observații / Referințe
A1		Din acte: 986 Masurata: 960	Sector cadastral:13 Teren imprejmuit;

**Construcții**

Crt	Nr cadastral Nr. topografic	Adresa	Observații / Referințe
A1.1		Loc. Leu, Jud. Dolj	Nr. niveluri:1; S. construita la sol:47 mp; CASA DE LOCUIT, CONSTRUITA DIN CARAMIDA, ACOPERITA CU TABLA
A1.2		Loc. Leu, Jud. Dolj	Nr. niveluri:1; S. construita la sol:27 mp; CONSTRUCTIE ANEXA

**B. Partea II. Proprietari și acte**

Inscrieri privitoare la dreptul de proprietate și alte drepturi reale		Referințe
/		
Act Administrativ nr. TDP 2942, din 16/09/2004 emis de CONSILIUL JUDETEAN DOLJ (CERTIFICAT DE DECES SERIA DM NR. 591954);		
B1	Intabulare, drept de PROPRIETATE, dobandit prin Reconstituire, cota actuala 1/1, cota initiala 1/1 1) STACU DINA DEFUNCT:Da	A1
Act Normativ nr. LEGEA 7, din 13/03/1996 emis de GUVERNUL ROMANIEI;		
B2	Intabulare, drept de PROPRIETATE, dobandit prin Lege, cota actuala 1/1, cota initiala 1/1 1) STACU DINA DEFUNCT:Da	A1.1, A1.2

**C. Partea III. SARCINI .**

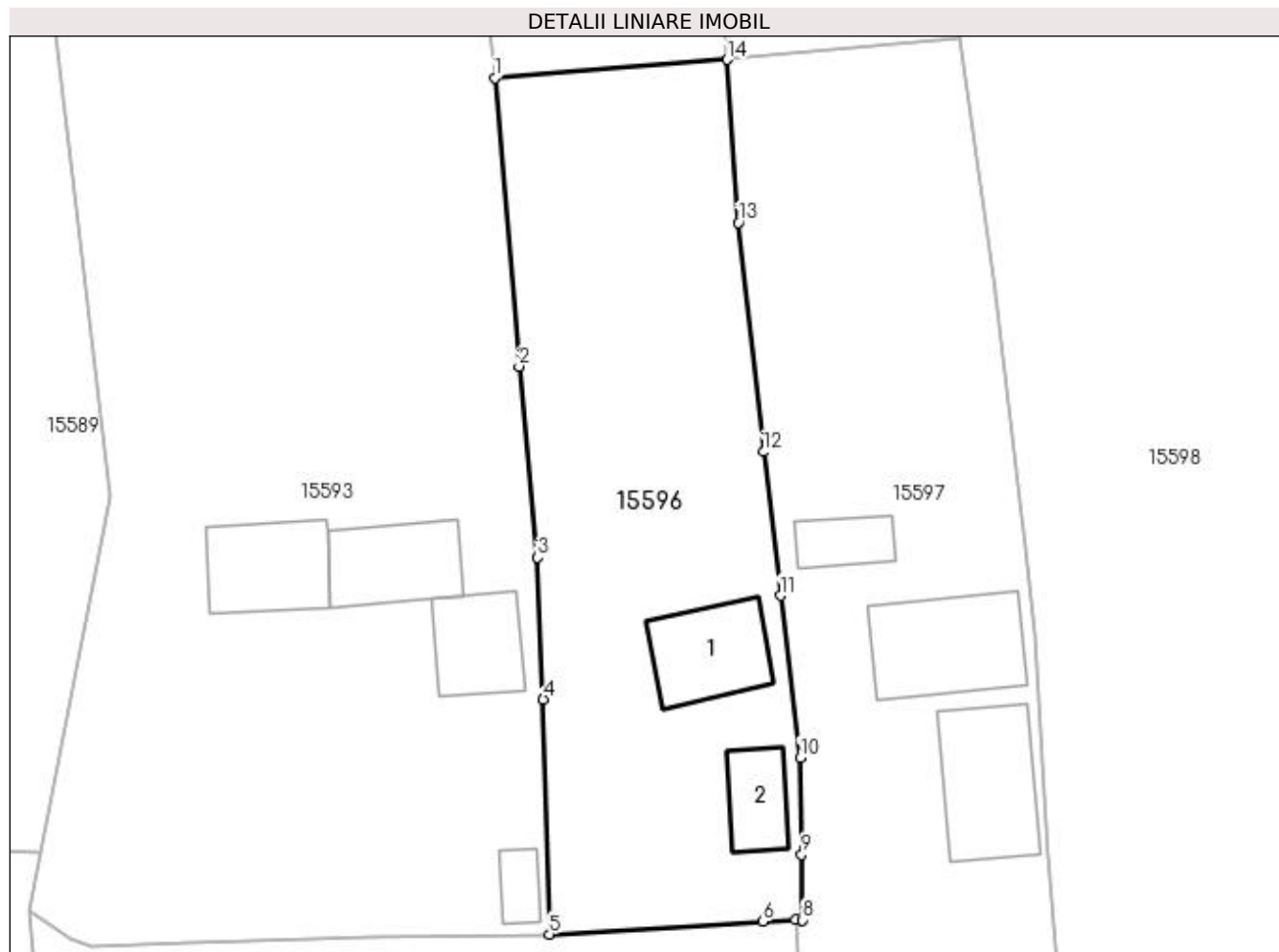
Inscrieri privind dezmembramintele dreptului de proprietate, drepturi reale de garanție și sarcini	Referințe
NU SUNT	

## Anexa Nr. 1 La Partea I

## Teren

Nr cadastral	Suprafaţa (mp)*	Observaţii / Referinţe
	Din acte: 986 Masurata: 960	

\* Suprafaţa este determinată în planul de proiecţie Stereo 70.



## Date referitoare la teren

Crt	Categorie folosinţă	Intra vilan	Suprafaţa (mp)	Tarla	Parcelă	Nr. topo	Observaţii / Referinţe
1	curţi constructii	DA	553	119	2313	-	
2	arabil	DA	407	119	2313/1	-	

## Date referitoare la construcţii

Crt	Număr	Destinaţie construcţie	Supraf. (mp)	Situaţie juridică	Observaţii / Referinţe
A1.1		construcţii de locuinţe	47	Cu acte	Nr. niveluri:1; S. construita la sol:47 mp; CASA DE LOCUIT, CONSTRUITA DIN CARAMIDA, ACOPERITA CU TABLA
A1.2		construcţii anexa	27	Cu acte	Nr. niveluri:1; S. construita la sol:27 mp; CONSTRUCTIE ANEXA

## Lungime Segmente

1) Valorile lungimilor segmentelor sunt obţinute din proiecţie în plan.

Punct început	X / Y	Punct sfârşit	X / Y	Lungime segment (** (m)
1	420.242,492 298.783,273	2	420.244,142 298.763,615	19.727

Punct început	X / Y	Punct sfârşit	X / Y	Lungime segment (** (m)
2	420.244,142 298.763,615	3	420.245,407 298.750,608	13.068
3	420.245,407 298.750,608	4	420.245,796 298.740,941	9.675
4	420.245,796 298.740,941	5	420.246,222 298.724,942	16.005
5	420.246,222 298.724,942	6	420.260,745 298.725,81	14.549
6	420.260,745 298.725,81	7	420.262,977 298.725,914	2.234
7	420.262,977 298.725,914	8	420.263,449 298.725,912	0.472
8	420.263,449 298.725,912	9	420.263,392 298.730,368	4.456
9	420.263,392 298.730,368	10	420.263,278 298.736,973	6.606
10	420.263,278 298.736,973	11	420.261,956 298.748,01	11.116
11	420.261,956 298.748,01	12	420.260,788 298.757,8	9.859
12	420.260,788 298.757,8	13	420.259,096 298.773,405	15.696
13	420.259,096 298.773,405	14	420.258,325 298.784,509	11.131
14	420.258,325 298.784,509	1	420.242,492 298.783,273	15.881

\*\* Lungimile segmentelor sunt determinate în planul de proiecţie Stereo 70 şi sunt rotunjite la 1 milimetru.

\*\*\* Distanţa dintre puncte este formată din segmente cumulate ce sunt mai mici decât valoarea 1 milimetru.



**DATE DESPRE IMOBILUL NR. 15597**

Oficiul de Cadastru și Publicitate Imobiliară DOLJ  
Biroul de Cadastru și Publicitate Imobiliară Craiova

**A. Partea I. Descrierea imobilului**

TEREN Intravilan

Adresa: Loc. Leu, Nr. 388, Jud. Dolj, T119, P2312,2312/1,2312/2

Nr. Crt	Nr cadastral Nr. topografic	Suprafața* (mp)	Observații / Referințe
A1	33805	Din acte: 986 Masurata: 1.073	Sector cadastral:13 Teren imprejmuit;

**Construcții**

Crt	Nr cadastral Nr. topografic	Adresa	Observații / Referințe
A1.1		Loc. Leu, Nr. 388, Jud. Dolj, TARLAUA 119, PARCELELE 2312, 2312/1, 2312/2	Nr. niveluri:1; S. construita la sol:63 mp; casa de locuit cu regim de inaltime parter
A1.2		Loc. Leu, Nr. 388, Jud. Dolj, TARLAUA 119, PARCELELE 2312, 2312/1, 2312/2	Nr. niveluri:1; S. construita la sol:66 mp; anexa
A1.3		Loc. Leu, Nr. 388, Jud. Dolj, TARLAUA 119, PARCELELE 2312, 2312/1, 2312/2	Nr. niveluri:1; S. construita la sol:21 mp; anexa

**B. Partea II. Proprietari și acte**

Inscrieri privitoare la dreptul de proprietate și alte drepturi reale		Referințe
<b>41065 / 04/03/2019</b>		
Act Notarial nr. CERTIFICAT DE MOSTENITOR NR. 5, din 20/11/2014 emis de NP IONASCU NICOLAE (ACT ADMINISTRATIV NR TITLU DE PROPRIETATE NR. 1009-44825 DIN 02.05.1997, EMIS DE COMISIA JUD DOLJ;ACT ADMINISTRATIV NR CERTIFICAT DE ATESTARE FISCALA NR.112 DIN 14.02.2019, EMIS DE PRIMARIA LEU);		
B1	Intabulare, drept de PROPRIETATE, dobandit prin Succesiune, cota actuala 1/1, cota initiala 1/1 1) <b>BÎCĂ ANTONIE</b>	A1, A1.1, A1.2
/		
Act Normativ nr. LEGEA 7, din 13/03/1996 emis de GUVERNUL ROMANIEI;		
B2	Intabulare, drept de PROPRIETATE, dobandit prin Lege, cota actuala 1/1, cota initiala 1/1 1) <b>BÎCĂ ANTONIE</b>	A1.3

**C. Partea III. SARCINI .**

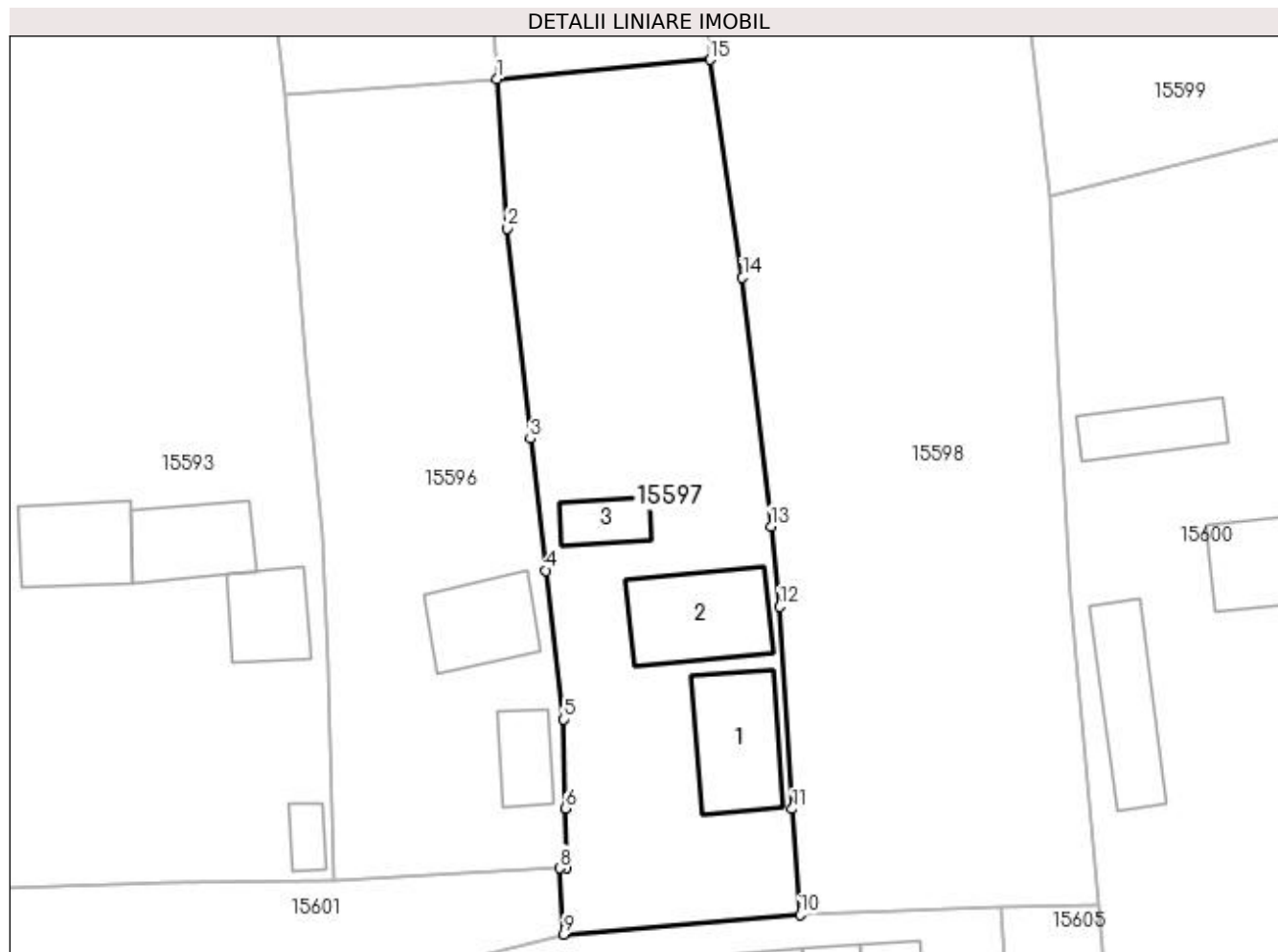
Inscrieri privind dezmembramintele dreptului de proprietate, drepturi reale de garanție și sarcini	Referințe
NU SUNT	

## Anexa Nr. 1 La Partea I

## Teren

Nr cadastral	Suprafața (mp)*	Observații / Referințe
33805	Din acte: 986 Masurata: 1.073	

\* Suprafața este determinată în planul de proiecție Stereo 70.



## Date referitoare la teren

Crt	Categorie folosință	Intravilan	Suprafața (mp)	Tarla	Parcelă	Nr. topo	Observații / Referințe
1	curți constructii	DA	633	119	2312	-	
2	arabil	DA	273	119	2312/1	-	
3	vie	DA	167	119	2312/2	-	

## Date referitoare la construcții

Crt	Număr	Destinație construcție	Supraf. (mp)	Situație juridică	Observații / Referințe
A1.1		construcții de locuințe	63	Cu acte	Nr. niveluri:1; S. construita la sol:63 mp; casa de locuit cu regim de inaltime parter
A1.2		construcții anexa	66	Cu acte	Nr. niveluri:1; S. construita la sol:66 mp; anexa
A1.3		construcții anexa	21	Cu acte	Nr. niveluri:1; S. construita la sol:21 mp; anexa

## Lungime Segmente

1) Valorile lungimilor segmentelor sunt obținute din proiecție în plan.

Punct început	X / Y	Punct sfârșit	X / Y	Lungime segment (** (m)
---------------	-------	---------------	-------	-------------------------

Punct început	X / Y	Punct sfârșit	X / Y	Lungime segment (** (m)
1	420.258,325 298.784,509	2	420.259,096 298.773,405	11.131
2	420.259,096 298.773,405	3	420.260,788 298.757,8	15.696
3	420.260,788 298.757,8	4	420.261,956 298.748,01	9.859
4	420.261,956 298.748,01	5	420.263,278 298.736,973	11.116
5	420.263,278 298.736,973	6	420.263,392 298.730,368	6.606
6	420.263,392 298.730,368	7	420.263,449 298.725,912	4.456
7	420.263,449 298.725,912	8	420.262,977 298.725,914	0.472
8	420.262,977 298.725,914	9	420.263,27 298.721,007	4.916
9	420.263,27 298.721,007	10	420.280,801 298.722,456	17.591
10	420.280,801 298.722,456	11	420.280,228 298.730,313	7.878
11	420.280,228 298.730,313	12	420.279,312 298.745,329	15.044
12	420.279,312 298.745,329	13	420.278,646 298.751,284	5.992
13	420.278,646 298.751,284	14	420.276,526 298.769,762	18.599
14	420.276,526 298.769,762	15	420.274,148 298.785,933	16.345
15	420.274,148 298.785,933	1	420.258,325 298.784,509	15.887

\*\* Lungimile segmentelor sunt determinate în planul de proiecție Stereo 70 și sunt rotunjite la 1 milimetru.

\*\*\* Distanța dintre puncte este formată din segmente cumulate ce sunt mai mici decât valoarea 1 milimetru.





**DATE DESPRE IMOBILUL NR. 15598**

Oficiul de Cadastru și Publicitate Imobiliară DOLJ  
Biroul de Cadastru și Publicitate Imobiliară Craiova

**A. Partea I. Descrierea imobilului**

TEREN Intravilan

Adresa: Loc. Leu, Nr. 402, Jud. Dolj, T119, P2321, 2321/1

Nr. Crt	Nr cadastral Nr. topografic	Suprafața* (mp)	Observații / Referințe
A1		Din acte: 2.760 Masurata: 2.714	Sector cadastral:13 Teren neimprijmit;

**Construcții**

Crt	Nr cadastral Nr. topografic	Adresa	Observații / Referințe
A1.1		Loc. Leu, Jud. Dolj	Nr. niveluri:1; S. construita la sol:48 mp; CASA DE LOCUIT, CONSTRUITA DIN CARAMIDA, ACOPERITA CU TABLA
A1.2		Loc. Leu, Jud. Dolj	Nr. niveluri:1; S. construita la sol:60 mp; CONSTRUCTIE ANEXA

**B. Partea II. Proprietari și acte**

Inscrieri privitoare la dreptul de proprietate și alte drepturi reale		Referințe
/		
Act Administrativ nr. TDP 2457, din 09/09/2003 emis de CONSILIUL JUDETEAN DOLJ;		
B1	Intabulare, drept de PROPRIETATE, dobandit prin Reconstituire, cota actuala 1/1, cota initiala 1/1 1) DRĂGHICI MARIA, LIPSĂ CNP	A1
Act Normativ nr. LEGEA 7, din 13/03/1996 emis de GUVERNUL ROMANIEI;		
B2	Intabulare, drept de PROPRIETATE, dobandit prin Lege, cota actuala 1/1, cota initiala 1/1 1) DRĂGHICI MARIA, LIPSĂ CNP	A1.1, A1.2

**C. Partea III. SARCINI .**

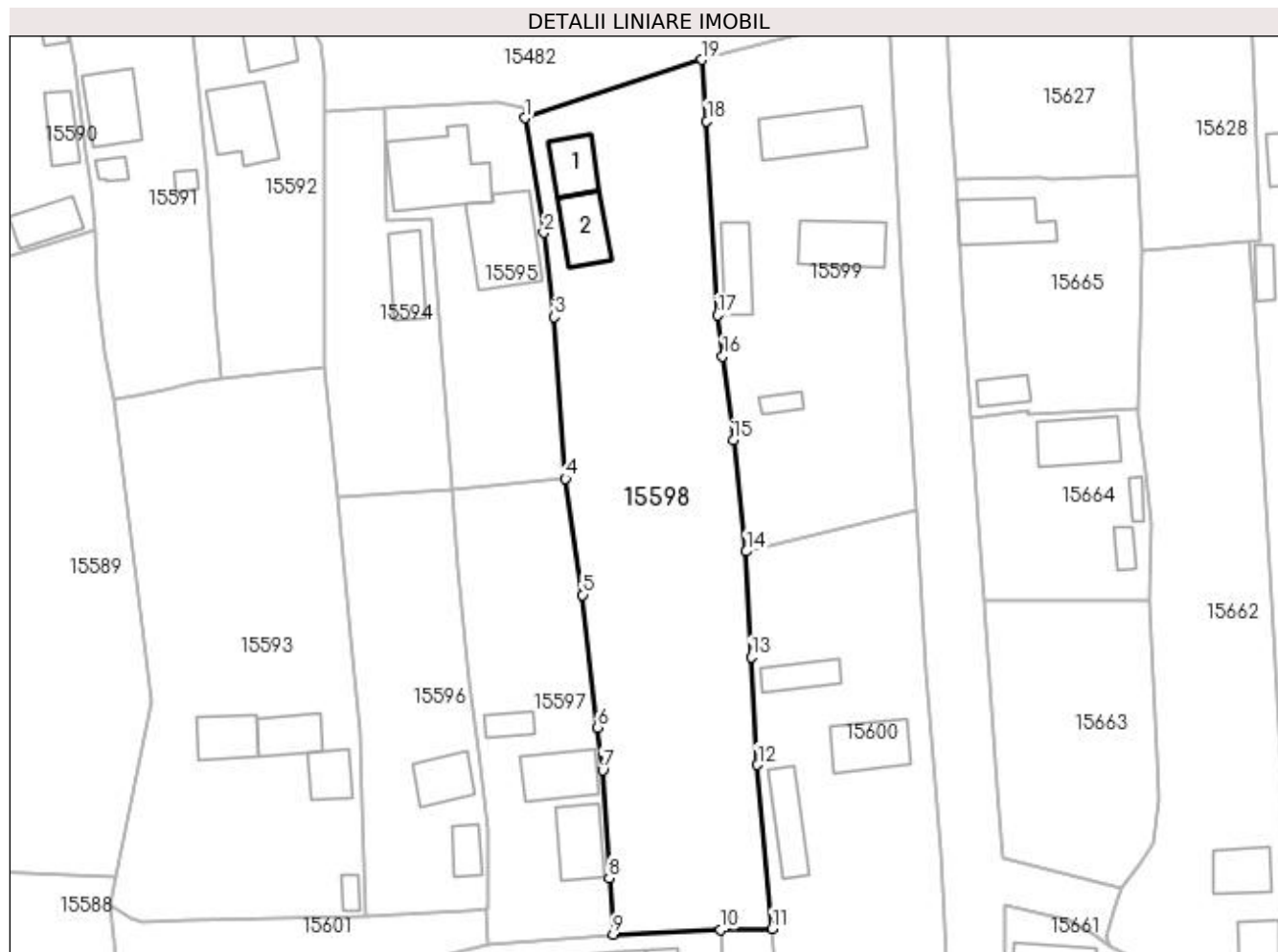
Inscrieri privind dezmembramintele dreptului de proprietate, drepturi reale de garanție și sarcini	Referințe
NU SUNT	

## Anexa Nr. 1 La Partea I

## Teren

Nr cadastral	Suprafața (mp)*	Observații / Referințe
	Din acte: 2.760 Masurata: 2.714	

\* Suprafața este determinată în planul de proiecție Stereo 70.



## Date referitoare la teren

Crt	Categorie folosință	Intra vilan	Suprafața (mp)	Tarla	Parcelă	Nr. topo	Observații / Referințe
1	curți constructii	DA	810	119	2321	-	
2	arabil	DA	1.904	119	2321/1	-	

## Date referitoare la construcții

Crt	Număr	Destinație construcție	Supraf. (mp)	Situație juridică	Observații / Referințe
A1.1		construcții de locuințe	48	Cu acte	Nr. niveluri:1; S. construita la sol:48 mp; CASA DE LOCUIT, CONSTRUITA DIN CARAMIDA, ACOPERITA CU TABLA
A1.2		construcții anexa	60	Cu acte	Nr. niveluri:1; S. construita la sol:60 mp; CONSTRUCTIE ANEXA

## Lungime Segmente

1) Valorile lungimilor segmentelor sunt obținute din proiecție în plan.

Punct început	X / Y	Punct sfârșit	X / Y	Lungime segment (** (m)
1	420.268,49 298.836,211	2	420.271,123 298.820,239	16.188

Punct început	X / Y	Punct sfârșit	X / Y	Lungime segment (** (m)
2	420.271,123 298.820,239	3	420.272,608 298.808,455	11.877
3	420.272,608 298.808,455	4	420.274,148 298.785,933	22.575
4	420.274,148 298.785,933	5	420.276,526 298.769,762	16.345
5	420.276,526 298.769,762	6	420.278,646 298.751,284	18.599
6	420.278,646 298.751,284	7	420.279,312 298.745,329	5.992
7	420.279,312 298.745,329	8	420.280,228 298.730,313	15.044
8	420.280,228 298.730,313	9	420.280,801 298.722,456	7.878
9	420.280,801 298.722,456	10	420.295,769 298.723,055	14.98
10	420.295,769 298.723,055	11	420.302,964 298.723,243	7.197
11	420.302,964 298.723,243	12	420.300,891 298.746,093	22.944
12	420.300,891 298.746,093	13	420.300,024 298.761,119	15.051
13	420.300,024 298.761,119	14	420.299,34 298.775,812	14.709
14	420.299,34 298.775,812	15	420.297,526 298.791,294	15.588
15	420.297,526 298.791,294	16	420.296,049 298.803,023	11.822
16	420.296,049 298.803,023	17	420.295,341 298.808,726	5.747
17	420.295,341 298.808,726	18	420.293,817 298.835,779	27.096
18	420.293,817 298.835,779	19	420.293,161 298.844,324	8.57
19	420.293,161 298.844,324	1	420.268,49 298.836,211	25.971

\*\* Lungimile segmentelor sunt determinate în planul de proiecție Stereo 70 și sunt rotunjite la 1 milimetru.

\*\*\* Distanța dintre puncte este formată din segmente cumulate ce sunt mai mici decât valoarea 1 milimetru.





## DATE DESPRE IMOBILUL NR. 15599

Oficiul de Cadastru și Publicitate Imobiliară DOLJ  
Biroul de Cadastru și Publicitate Imobiliară Craiova

## A. Partea I. Descrierea imobilului

TEREN Intravilan

Adresa: Loc. Leu, Nr. 407, Jud. Dolj, T119, P2322,2322/1

Nr. Crt	Nr cadastral Nr. topografic	Suprafața* (mp)	Observații / Referințe
A1	32772	Din acte: 1.768 Masurata: 1.769	Sector cadastral:13 Teren imprejmuit;

## Construcții

Crt	Nr cadastral Nr. topografic	Adresa	Observații / Referințe
A1.1		Loc. Leu, Nr. 407, Jud. Dolj, TARLAUA 119, PARCELELE 2322,2322/1	Nr. niveluri:1; S. construita la sol:87 mp; S. construita desfasurata:87 mp; casa de locuit, cu regim de inaltime parter
A1.2		Loc. Leu, Nr. 407, Jud. Dolj, TARLAUA 119, PARCELELE 2322,2322/1	Nr. niveluri:1; S. construita la sol:75 mp; S. construita desfasurata:75 mp; anexa
A1.3		Loc. Leu, Nr. 407, Jud. Dolj, TARLAUA 119, PARCELELE 2322,2322/1	Nr. niveluri:1; S. construita la sol:51 mp; S. construita desfasurata:51 mp; anexa
A1.4		Loc. Leu, Nr. 407, Jud. Dolj, TARLAUA 119, PARCELELE 2322,2322/1	Nr. niveluri:1; S. construita la sol:14 mp; S. construita desfasurata:27 mp; anexa

## B. Partea II. Proprietari și acte

Inscrieri privitoare la dreptul de proprietate și alte drepturi reale		Referințe
<b>122218 / 05/05/2021</b>		
Act Notarial nr. CVC 956, din 29/04/2021 emis de BALACI EUGEN;		
B1	Intabulare, drept de PROPRIETATE, dobandit prin Conventie, cota actuala 1/2, cota initiala 1/2 1) MIALĂ ȘTEFAN	A1, A1.1, A1.2
B2	Intabulare, drept de PROPRIETATE, dobandit prin Conventie, cota actuala 1/2, cota initiala 1/2 1) ARGHIR DOINA	A1, A1.1, A1.2
/		
Act Normativ nr. LEGEA 7, din 13/03/1996 emis de GUVERNUL ROMANIEI;		
B3	Intabulare, drept de PROPRIETATE, dobandit prin Lege, cota actuala 1/1, cota initiala 1/1 1) MIALĂ ȘTEFAN 2) ARGHIR DOINA	A1.3, A1.4

## C. Partea III. SARCINI

Inscrieri privind dezmembramentele dreptului de proprietate, drepturi reale de garanție și sarcini		Referințe
<b>146859 / 10/11/2016</b>		
Act Administrativ nr. INREGISTRAT IN RGI SUB NR 13883, din 11/10/1995 emis de .;		
C1	se notează, prin transcriere, în prezenta carte funciară sub C1 faptul că în Registrul de Transcriptiuni și Inscriptiuni există înscris sub nr 13883/11.10.1995 asupra imobilului în cauză următoarea sarcină : IPOTECA pentru suma de 15.000.000.lei in favoarea BASA pe numele debitorului Miala Ion si Constanta	A1, A1.1, A1.2
Act Administrativ nr. INREGISTRAT IN RGI SUB NR 3413, din 26/04/1999 emis de .;		
C2	se notează, prin transcriere, în prezenta carte funciară sub C 2. faptul că în Registrul de Transcriptiuni și Inscriptiuni există înscris sub nr 3413/26.04.1999 asupra imobilului în cauză următoarea sarcină : COMANDAMENT nr 3413/26.04.1999 in favoarea BASA pe numele debitorilor Miala Ion si Constanta	A1, A1.1, A1.2

## Anexa Nr. 1 La Partea I

## Teren

Nr cadastral	Suprafața (mp)*	Observații / Referințe
32772	Din acte: 1.768 Masurata: 1.769	

\* Suprafața este determinată în planul de proiecție Stereo 70.



## Date referitoare la teren

Crt	Categorie folosință	Intra vilan	Suprafața (mp)	Tarla	Parcelă	Nr. topo	Observații / Referințe
1	curți construcții	DA	1.155	119	2322	-	
2	arabil	DA	614	119	2322/1	-	

## Date referitoare la construcții

Crt	Număr	Destinație construcție	Supraf. (mp)	Situație juridică	Observații / Referințe
A1.1		construcții de locuințe	87	Cu acte	Nr. niveluri:1; S. construita la sol:87 mp; S. construita desfasurata:87 mp; casa de locuit, cu regim de inaltime parter
A1.2		construcții anexa	75	Cu acte	Nr. niveluri:1; S. construita la sol:75 mp; S. construita desfasurata:75 mp; anexa
A1.3		construcții anexa	51	Cu acte	Nr. niveluri:1; S. construita la sol:51 mp; S. construita desfasurata:51 mp; anexa
A1.4		construcții anexa	14	Cu acte	Nr. niveluri:1; S. construita la sol:14 mp; S. construita desfasurata:27 mp; anexa

## Lungime Segmente

1) Valorile lungimilor segmentelor sunt obținute din proiecție în plan.

Punct început	X / Y	Punct sfârșit	X / Y	Lungime segment (** (m)

Punct început	X / Y	Punct sfârșit	X / Y	Lungime segment (** (m)
1	420.293,161 298.844,324	2	420.293,817 298.835,779	8.57
2	420.293,817 298.835,779	3	420.295,341 298.808,726	27.096
3	420.295,341 298.808,726	4	420.296,049 298.803,023	5.747
4	420.296,049 298.803,023	5	420.297,526 298.791,294	11.822
5	420.297,526 298.791,294	6	420.299,34 298.775,812	15.588
6	420.299,34 298.775,812	7	420.323,007 298.781,629	24.371
7	420.323,007 298.781,629	8	420.321,034 298.814,893	33.322
8	420.321,034 298.814,893	9	420.319,431 298.847,61	32.756
9	420.319,431 298.847,61	10	420.317,95 298.849,459	2.369
10	420.317,95 298.849,459	11	420.315,973 298.850,202	2.112
11	420.315,973 298.850,202	1	420.293,161 298.844,324	23.557

\*\* Lungimile segmentelor sunt determinate în planul de proiecție Stereo 70 și sunt rotunjite la 1 milimetru.

\*\*\* Distanța dintre puncte este formată din segmente cumulate ce sunt mai mici decât valoarea 1 milimetru.





**DATE DESPRE IMOBILUL NR. 15600**

Oficiul de Cadastru și Publicitate Imobiliară DOLJ  
Biroul de Cadastru și Publicitate Imobiliară Craiova

**A. Partea I. Descrierea imobilului**

TEREN Intravilan

Adresa: Loc. Leu, Nr. 408, Jud. Dolj, T119, P2323, 2323/1

Nr. Crt	Nr cadastral Nr. topografic	Suprafața* (mp)	Observații / Referințe
A1		Din acte: 1.840 Masurata: 1.866	Sector cadastral:13 Teren imprejmuit;

**Construcții**

Crt	Nr cadastral Nr. topografic	Adresa	Observații / Referințe
A1.1		Loc. Leu, Jud. Dolj	Nr. niveluri:1; S. construita la sol:70 mp; CASA DE LOCUIT, CONSTRUITA DIN CARAMIDA, ACOPERITA CU TIGLA
A1.2		Loc. Leu, Jud. Dolj	Nr. niveluri:1; S. construita la sol:37 mp; CONSTRUCTIE ANEXA
A1.3		Loc. Leu, Jud. Dolj	Nr. niveluri:1; S. construita la sol:57 mp; CONSTRUCTIE ANEXA

**B. Partea II. Proprietari și acte**

Inscrieri privitoare la dreptul de proprietate și alte drepturi reale		Referințe
/		
Act Administrativ nr. TDP 2055-1336, din 09/08/2002 emis de CONSILIUL JUDETEAN DOLJ;		
B1	Intabulare, drept de PROPRIETATE, dobandit prin Reconstituire, cota actuala 1/1, cota initiala 1/1 1) MIALĂ ARSENTIE, LIPSĂ CNP	A1
Act Normativ nr. LEGEA 7, din 13/03/1996 emis de GUVERNUL ROMANIEI;		
B2	Intabulare, drept de PROPRIETATE, dobandit prin Lege, cota actuala 1/1, cota initiala 1/1 1) MIALĂ ARSENTIE, LIPSĂ CNP	A1.1, A1.2, A1.3

**C. Partea III. SARCINI .**

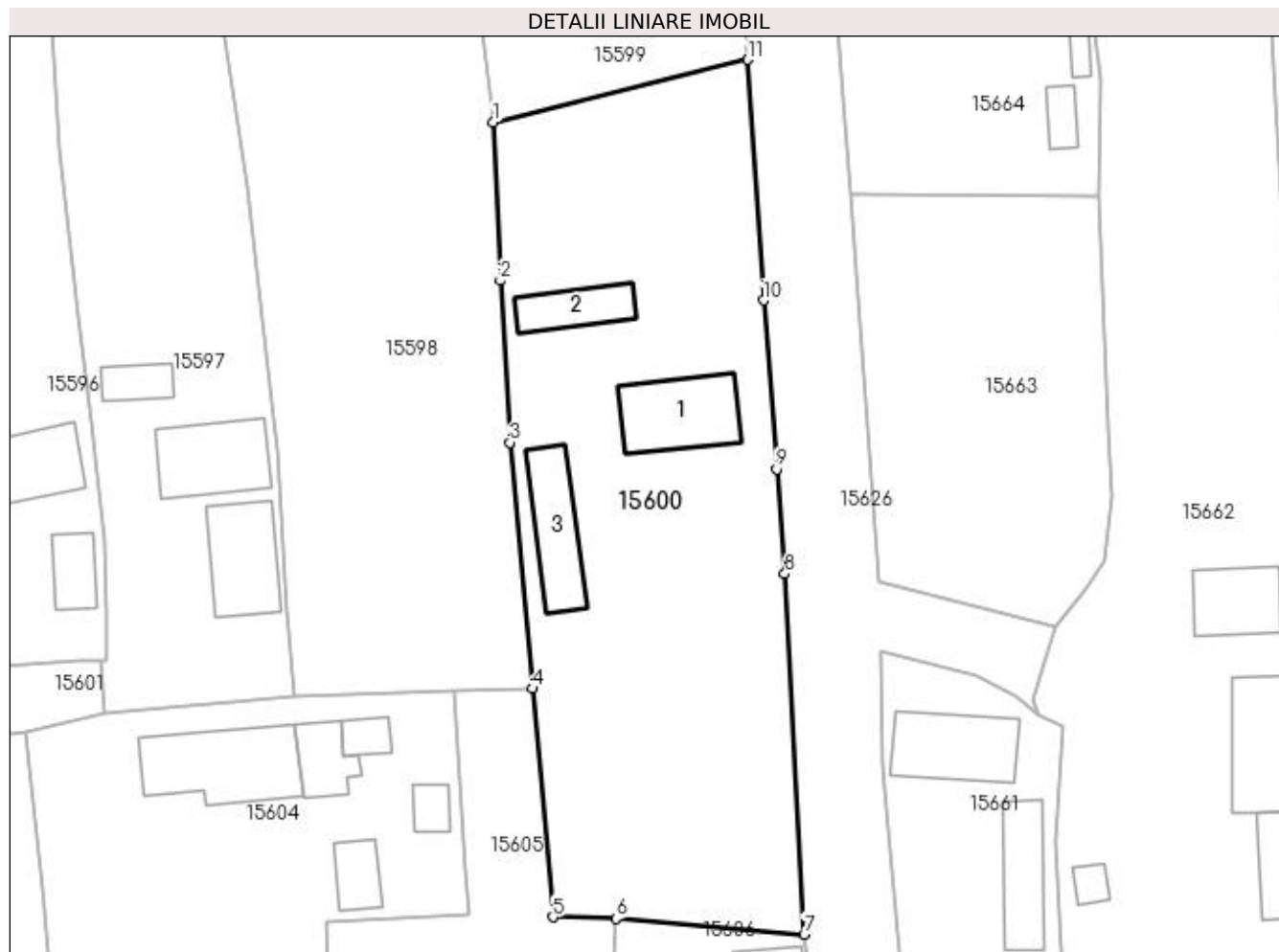
Inscrieri privind dezmembramintele dreptului de proprietate, drepturi reale de garanție și sarcini	Referințe
NU SUNT	

## Anexa Nr. 1 La Partea I

## Teren

Nr cadastral	Suprafața (mp)*	Observații / Referințe
	Din acte: 1.840 Masurata: 1.866	

\* Suprafața este determinată în planul de proiecție Stereo 70.



## Date referitoare la teren

Crt	Categorie folosință	Intravilan	Suprafața (mp)	Tarla	Parcelă	Nr. topo	Observații / Referințe
1	curți construcții	DA	734	119	2323	-	
2	arabil	DA	432	119	2323/1	-	
3	arabil	DA	700	119	2323/1	-	

## Date referitoare la construcții

Crt	Număr	Destinație construcție	Supraf. (mp)	Situație juridică	Observații / Referințe
A1.1		construcții de locuințe	70	Cu acte	Nr. niveluri:1; S. construita la sol:70 mp; CASA DE LOCUIT, CONSTRUITA DIN CARAMIDA, ACOPERITA CU TIGLA
A1.2		construcții anexa	37	Cu acte	Nr. niveluri:1; S. construita la sol:37 mp; CONSTRUCTIE ANEXA
A1.3		construcții anexa	57	Cu acte	Nr. niveluri:1; S. construita la sol:57 mp; CONSTRUCTIE ANEXA

## Lungime Segmente

1) Valorile lungimilor segmentelor sunt obținute din proiecție în plan.

Punct început	X / Y	Punct sfârșit	X / Y	Lungime segment (** (m)

Punct început	X / Y	Punct sfârşit	X / Y	Lungime segment (** (m)
1	420.299,34 298.775,812	2	420.300,024 298.761,119	14.709
2	420.300,024 298.761,119	3	420.300,891 298.746,093	15.051
3	420.300,891 298.746,093	4	420.302,964 298.723,243	22.944
4	420.302,964 298.723,243	5	420.304,887 298.702,044	21.287
5	420.304,887 298.702,044	6	420.310,734 298.701,876	5.849
6	420.310,734 298.701,876	7	420.328,22 298.700,437	17.545
7	420.328,22 298.700,437	8	420.326,426 298.733,893	33.504
8	420.326,426 298.733,893	9	420.325,678 298.743,625	9.761
9	420.325,678 298.743,625	10	420.324,442 298.759,292	15.716
10	420.324,442 298.759,292	11	420.323,007 298.781,629	22.383
11	420.323,007 298.781,629	1	420.299,34 298.775,812	24.371

\*\* Lungimile segmentelor sunt determinate în planul de proiecție Stereo 70 și sunt rotunjite la 1 milimetru.

\*\*\* Distanța dintre puncte este formată din segmente cumulate ce sunt mai mici decât valoarea 1 milimetru.



**DATE DESPRE IMOBILUL NR. 15601**

Oficiul de Cadastru și Publicitate Imobiliară DOLJ  
Biroul de Cadastru și Publicitate Imobiliară Craiova

**A. Partea I. Descrierea imobilului**

TEREN Intravilan

Adresa: Loc. Leu, Jud. Dolj, DC 2311

Nr. Crt	Nr cadastral Nr. topografic	Suprafața* (mp)	Observații / Referințe
A1		Din acte: 306 Masurata: 369	Sector cadastral:13 Teren neimprejmuit;

**B. Partea II. Proprietari și acte**

Inscrieri privitoare la dreptul de proprietate și alte drepturi reale	Referințe
/	
Act Normativ nr. HG 965, din 05/09/2002 emis de PARLAMENTUL ROMANIEI (ANEXA NR. 57/2002);	
B1	A1
Intabulare, drept de PROPRIETATE, dobandit prin Lege, cota actuala 1/1, cota initiala 1/1	
1) COMUNA LEU - DOMENIU PUBLIC, CIF:4553631	

**C. Partea III. SARCINI .**

Inscrieri privind dezmembramintele dreptului de proprietate, drepturi reale de garanție și sarcini	Referințe
NU SUNT	

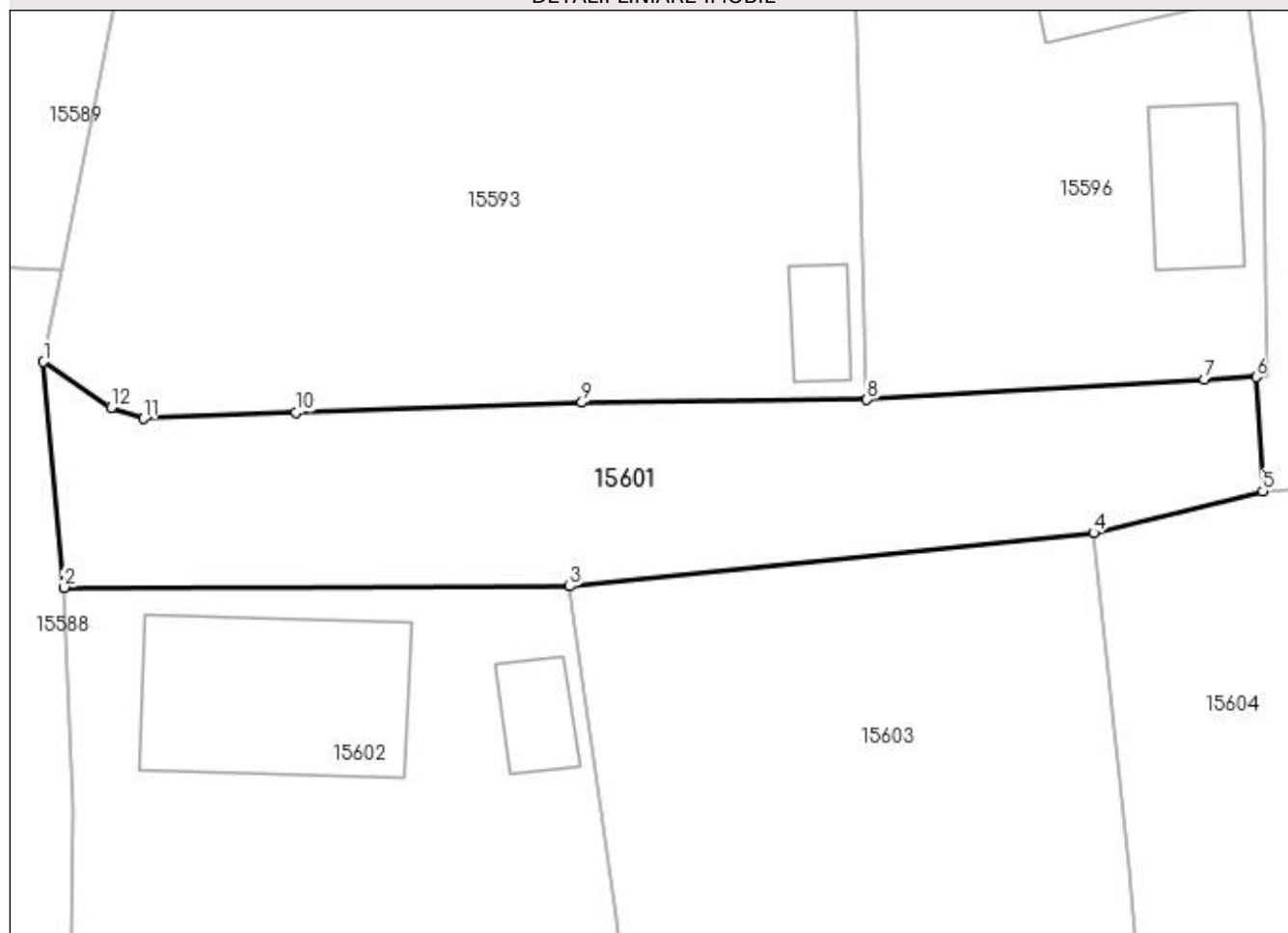
## Anexa Nr. 1 La Partea I

## Teren

Nr cadastral	Suprafața (mp)*	Observații / Referințe
	Din acte: 306 Masurata: 369	

\* Suprafața este determinată în planul de proiecție Stereo 70.

## DETALII LINIARE IMOBIL



## Date referitoare la teren

Crt	Categorie folosință	Intra vilan	Suprafața (mp)	Tarla	Parcelă	Nr. topo	Observații / Referințe
1	drum	DA	369	-	DC 2311	-	

## Lungime Segmente

1) Valorile lungimilor segmentelor sunt obținute din proiecție în plan.

Punct început	X / Y	Punct sfârșit	X / Y	Lungime segment (** (m)
1	420.210,751 298.726,569	2	420.211,629 298.716,855	9.754
2	420.211,629 298.716,855	3	420.233,415 298.716,901	21.786
3	420.233,415 298.716,901	4	420.255,982 298.719,2	22.684
4	420.255,982 298.719,2	5	420.263,27 298.721,007	7.509
5	420.263,27 298.721,007	6	420.262,977 298.725,914	4.916

Punct început	X / Y	Punct sfârșit	X / Y	Lungime segment (** (m)
6	420.262,977 298.725,914	7	420.260,745 298.725,81	2.234
7	420.260,745 298.725,81	8	420.246,222 298.724,942	14.549
8	420.246,222 298.724,942	9	420.233,943 298.724,818	12.28
9	420.233,943 298.724,818	10	420.221,638 298.724,395	12.312
10	420.221,638 298.724,395	11	420.215,07 298.724,125	6.574
11	420.215,07 298.724,125	12	420.213,659 298.724,603	1.49
12	420.213,659 298.724,603	1	420.210,751 298.726,569	3.51

\*\* Lungimile segmentelor sunt determinate în planul de proiecție Stereo 70 și sunt rotunjite la 1 milimetru.

\*\*\* Distanța dintre puncte este formată din segmente cumulate ce sunt mai mici decât valoarea 1 milimetru.





**DATE DESPRE IMOBILUL NR. 15602**

Oficiul de Cadastru și Publicitate Imobiliară DOLJ  
Biroul de Cadastru și Publicitate Imobiliară Craiova

**A. Partea I. Descrierea imobilului**

TEREN Intravilan

Adresa: Loc. Leu, Nr. 386, Jud. Dolj, T119, P2310, 2310/1, 2310/2,2310/2

Nr. Crt	Nr cadastral Nr. topografic	Suprafața* (mp)	Observații / Referințe
A1		Din acte: 2.160 Masurata: 2.216	Sector cadastral:13 Teren imprejmuit;

**Construcții**

Crt	Nr cadastral Nr. topografic	Adresa	Observații / Referințe
A1.1		Loc. Leu, Jud. Dolj	Nr. niveluri:2; S. construita la sol:77 mp; CASA DE LOCUIT, CONSTRUITA DIN CARAMIDA, ACOPERITA CU TABLA
A1.2		Loc. Leu, Jud. Dolj	Nr. niveluri:1; S. construita la sol:14 mp; CONSTRUCTIE ANEXA

**B. Partea II. Proprietari și acte**

Inscrieri privitoare la dreptul de proprietate și alte drepturi reale	Referințe
/	
Act Administrativ nr. TDP 3619, din 30/08/2006 emis de CONSILIUL JUDETEAN DOLJ (CERTIFICAT DE DECES SERIA DZ NR. 999223);	
B1	A1
Intabulare, drept de PROPRIETATE, dobandit prin Reconstituire, cota actuala 1/1, cota initiala 1/1	
1) POPA DUMITRA	
2) VLADUCU MARIA DEFUNCT:Da	
Act Normativ nr. LEGEA 7, din 13/03/1996 emis de GUVERNUL ROMANIEI;	
B2	A1.1, A1.2
Intabulare, drept de PROPRIETATE, dobandit prin Lege, cota actuala 1/1, cota initiala 1/1	
1) VLADUCU MARIA DEFUNCT:Da	
2) POPA DUMITRA	

**C. Partea III. SARCINI .**

Inscrieri privind dezmembramintele dreptului de proprietate, drepturi reale de garanție și sarcini	Referințe
NU SUNT	

## Anexa Nr. 1 La Partea I

## Teren

Nr cadastral	Suprafața (mp)*	Observații / Referințe
	Din acte: 2.160 Masurata: 2.216	

\* Suprafața este determinată în planul de proiecție Stereo 70.



## Date referitoare la teren

Crt	Categorie folosință	Intra vilan	Suprafața (mp)	Tarla	Parcelă	Nr. topo	Observații / Referințe
1	curți constructii	DA	317	119	2310	-	
2	arabil	DA	872	119	2310/1	-	
3	vie	DA	457	119	2310/2	-	
4	vie	DA	570	119	2310/2	-	

## Date referitoare la construcții

Crt	Număr	Destinație construcție	Supraf. (mp)	Situație juridică	Observații / Referințe
A1.1		construcții de locuințe	77	Cu acte	Nr. niveluri:2; S. construita la sol:77 mp; CASA DE LOCUIT, CONSTRUITA DIN CARAMIDA, ACOPERITA CU TABLA
A1.2		construcții anexa	14	Cu acte	Nr. niveluri:1; S. construita la sol:14 mp; CONSTRUCTIE ANEXA

## Lungime Segmente

1) Valorile lungimilor segmentelor sunt obținute din proiecție în plan.

Punct început	X / Y	Punct sfârșit	X / Y	Lungime segment (** (m)

Punct început	X / Y	Punct sfârșit	X / Y	Lungime segment (** (m)
1	420.211,629 298.716,855	2	420.212,031 298.707,306	9.557
2	420.212,031 298.707,306	3	420.211,953 298.701,462	5.845
3	420.211,953 298.701,462	4	420.211,982 298.669,564	31.898
4	420.211,982 298.669,564	5	420.211,945 298.668,976	0.589
5	420.211,945 298.668,976	6	420.211,677 298.668,997	0.269
6	420.211,677 298.668,997	7	420.210,739 298.649,868	19.152
7	420.210,739 298.649,868	8	420.210,732 298.635,22	14.648
8	420.210,732 298.635,22	9	420.245,43 298.638,08	34.816
9	420.245,43 298.638,08	10	420.241,439 298.658,939	21.238
10	420.241,439 298.658,939	11	420.239,187 298.676,638	17.842
11	420.239,187 298.676,638	12	420.235,324 298.703,2	26.841
12	420.235,324 298.703,2	13	420.233,415 298.716,901	13.833
13	420.233,415 298.716,901	1	420.211,629 298.716,855	21.786

\*\* Lungimile segmentelor sunt determinate în planul de proiecție Stereo 70 și sunt rotunjite la 1 milimetru.

\*\*\* Distanța dintre puncte este formată din segmente cumulate ce sunt mai mici decât valoarea 1 milimetru.



**DATE DESPRE IMOBILUL NR. 15603**

Oficiul de Cadastru și Publicitate Imobiliară DOLJ  
Biroul de Cadastru și Publicitate Imobiliară Craiova

**A. Partea I. Descrierea imobilului**

TEREN Intravilan

Adresa: Loc. Leu, Nr. 385, Jud. Dolj, T119, P1309,1309/1

Nr. Crt	Nr cadastral Nr. topografic	Suprafața* (mp)	Observații / Referințe
A1		Din acte: 1.560 Masurata: 1.660	Sector cadastral:13 Teren imprejmuit;

**Construcții**

Crt	Nr cadastral Nr. topografic	Adresa	Observații / Referințe
A1.1		Loc. Leu, Jud. Dolj	Nr. niveluri:2; S. construita la sol:71 mp; CASA DE LOCUIT, CONSTRUITA DIN CARAMIDA, ACOPERITA CU TIGLA
A1.2		Loc. Leu, Jud. Dolj	Nr. niveluri:1; S. construita la sol:101 mp; CONSTRUCTIE ANEXA

**B. Partea II. Proprietari și acte**

Inscrieri privitoare la dreptul de proprietate și alte drepturi reale		Referințe
/		
Act Administrativ nr. TDP 2926, din 08/10/2004 emis de COMISIA JUDETEANA DOLJ (CERTIFICAT DE DECES SERIA D11 NR. 791566);		
B1	Intabulare, drept de PROPRIETATE, dobandit prin Reconstituire, cota actuala 1/1, cota initiala 1/1 1) <b>BIZOI ION</b> , LIPSĂ CNP DEFUNCT:Da	A1
Act Normativ nr. LEGEA 7, din 13/03/1996 emis de GUVERNUL ROMANIEI;		
B2	Intabulare, drept de PROPRIETATE, dobandit prin Lege, cota actuala 1/1, cota initiala 1/1 1) <b>BIZOI ION</b> , LIPSĂ CNP DEFUNCT:Da	A1.1, A1.2

**C. Partea III. SARCINI .**

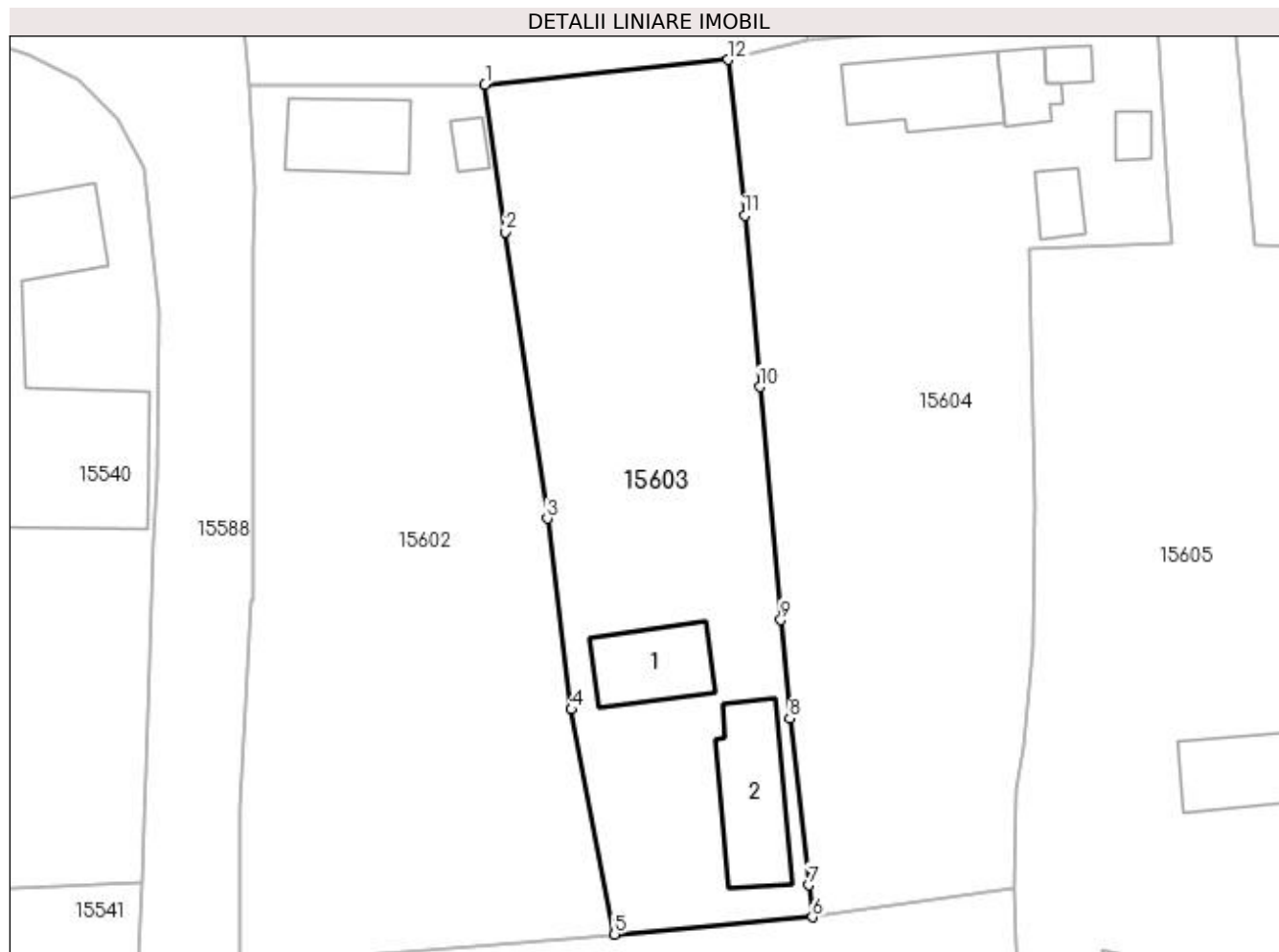
Inscrieri privind dezmembramintele dreptului de proprietate, drepturi reale de garanție și sarcini	Referințe
NU SUNT	

## Anexa Nr. 1 La Partea I

## Teren

Nr cadastral	Suprafața (mp)*	Observații / Referințe
	Din acte: 1.560 Masurata: 1.660	

\* Suprafața este determinată în planul de proiecție Stereo 70.



## Date referitoare la teren

Crt	Categorie folosință	Intravilan	Suprafața (mp)	Tarla	Parcelă	Nr. topo	Observații / Referințe
1	curți constructii	DA	742	119	1309	-	
2	arabil	DA	435	119	1309/1	-	
3	vie	DA	483	119	1309/1	-	

## Date referitoare la construcții

Crt	Număr	Destinație construcție	Supraf. (mp)	Situație juridică	Observații / Referințe
A1.1		construcții de locuințe	71	Cu acte	Nr. niveluri:2; S. construita la sol:71 mp; CASA DE LOCUIT, CONSTRUITA DIN CARAMIDA, ACOPERITA CU TIGLA
A1.2		construcții anexa	101	Cu acte	Nr. niveluri:1; S. construita la sol:101 mp; CONSTRUCTIE ANEXA

## Lungime Segmente

1) Valorile lungimilor segmentelor sunt obținute din proiecție în plan.

Punct început	X / Y	Punct sfârșit	X / Y	Lungime segment (** (m)
1	420.233,415 298.716,901	2	420.235,324 298.703,2	13.833

Punct început	X / Y	Punct sfârşit	X / Y	Lungime segment (** (m)
2	420.235,324 298.703,2	3	420.239,187 298.676,638	26.841
3	420.239,187 298.676,638	4	420.241,439 298.658,939	17.842
4	420.241,439 298.658,939	5	420.245,43 298.638,08	21.238
5	420.245,43 298.638,08	6	420.263,786 298.639,688	18.426
6	420.263,786 298.639,688	7	420.263,448 298.642,632	2.963
7	420.263,448 298.642,632	8	420.261,694 298.658,105	15.572
8	420.261,694 298.658,105	9	420.260,864 298.667,238	9.171
9	420.260,864 298.667,238	10	420.258,92 298.688,853	21.702
10	420.258,92 298.688,853	11	420.257,513 298.704,741	15.95
11	420.257,513 298.704,741	12	420.255,982 298.719,2	14.54
12	420.255,982 298.719,2	1	420.233,415 298.716,901	22.684

\*\* Lungimile segmentelor sunt determinate în planul de proiecție Stereo 70 și sunt rotunjite la 1 milimetru.

\*\*\* Distanța dintre puncte este formată din segmente cumulate ce sunt mai mici decât valoarea 1 milimetru.





**DATE DESPRE IMOBILUL NR. 15604**

Oficiul de Cadastru și Publicitate Imobiliară DOLJ  
Biroul de Cadastru și Publicitate Imobiliară Craiova

**A. Partea I. Descrierea imobilului**

TEREN Intravilan

Adresa: Loc. Leu, Nr. 387, Jud. Dolj, T119, P2308, 2308/1 2308/2

Nr. Crt	Nr cadastral Nr. topografic	Suprafața* (mp)	Observații / Referințe
A1		Din acte: 1.863 Masurata: 2.207	Sector cadastral:13 Teren imprejmuit;

**Construcții**

Crt	Nr cadastral Nr. topografic	Adresa	Observații / Referințe
A1.1		Loc. Leu, Jud. Dolj	Nr. niveluri:1; S. construita la sol:91 mp; CASA DE LOCUIT, CONSTRUITA DIN CARAMIDA, ACOPERITA CU TABLA
A1.2		Loc. Leu, Jud. Dolj	Nr. niveluri:1; S. construita la sol:32 mp; CONSTRUCTIE ANEXA
A1.3		Loc. Leu, Jud. Dolj	Nr. niveluri:1; S. construita la sol:15 mp; CONSTRUCTIE ANEXA
A1.4		Loc. Leu, Jud. Dolj	Nr. niveluri:1; S. construita la sol:15 mp; CONSTRUCTIE ANEXA
A1.5		Loc. Leu, Jud. Dolj	Nr. niveluri:1; S. construita la sol:25 mp; CONSTRUCTIE ANEXA

**B. Partea II. Proprietari și acte**

Inscrieri privitoare la dreptul de proprietate și alte drepturi reale	Referințe
/	
Act Administrativ nr. TDP 3168, din 23/02/2005 emis de CONSILIUL JUDETEAN DOLJ;	
B1	A1
Intabulare, drept de PROPRIETATE, dobandit prin Constituire, cota actuala 1/1, cota initiala 1/1 1) ONCEA IOANA, LIPSĂ CNP	
Act Normativ nr. LEGEA 7, din 13/03/1996 emis de GUVERNUL ROMANIEI;	
B2	A1.1, A1.2, A1.3, A1.4, A1.5
Intabulare, drept de PROPRIETATE, dobandit prin Lege, cota actuala 1/1, cota initiala 1/1 1) ONCEA IOANA, LIPSĂ CNP	

**C. Partea III. SARCINI .**

Inscrieri privind dezmembramintele dreptului de proprietate, drepturi reale de garanție și sarcini	Referințe
NU SUNT	

## Anexa Nr. 1 La Partea I

## Teren

Nr cadastral	Suprafața (mp)*	Observații / Referințe
	Din acte: 1.863 Masurata: 2.207	

\* Suprafața este determinată în planul de proiecție Stereo 70.



## Date referitoare la teren

Crt	Categorie folosință	Intra vilan	Suprafața (mp)	Tarla	Parcelă	Nr. topo	Observații / Referințe
1	curți constructii	DA	651	119	2308	-	
2	arabil	DA	1.556	119	2308/1 2308/2	-	

## Date referitoare la construcții

Crt	Număr	Destinație construcție	Supraf. (mp)	Situație juridică	Observații / Referințe
A1.1		construcții de locuințe	91	Cu acte	Nr. niveluri:1; S. construita la sol:91 mp; CASA DE LOCUIT, CONSTRUITA DIN CARAMIDA, ACOPERITA CU TABLA
A1.2		construcții anexa	32	Cu acte	Nr. niveluri:1; S. construita la sol:32 mp; CONSTRUCTIE ANEXA
A1.3		construcții anexa	15	Cu acte	Nr. niveluri:1; S. construita la sol:15 mp; CONSTRUCTIE ANEXA
A1.4		construcții anexa	15	Cu acte	Nr. niveluri:1; S. construita la sol:15 mp; CONSTRUCTIE ANEXA
A1.5		construcții anexa	25	Cu acte	Nr. niveluri:1; S. construita la sol:25 mp; CONSTRUCTIE ANEXA

**Lungime Segmente**

1) Valorile lungimilor segmentelor sunt obținute din proiecție în plan.

Punct început	X / Y	Punct sfârșit	X / Y	Lungime segment (** (m)
1	420.255,982 298.719,2	2	420.257,513 298.704,741	14.54
2	420.257,513 298.704,741	3	420.258,92 298.688,853	15.95
3	420.258,92 298.688,853	4	420.260,864 298.667,238	21.702
4	420.260,864 298.667,238	5	420.261,694 298.658,105	9.171
5	420.261,694 298.658,105	6	420.263,448 298.642,632	15.572
6	420.263,448 298.642,632	7	420.263,786 298.639,688	2.963
7	420.263,786 298.639,688	8	420.282,499 298.642,389	18.907
8	420.282,499 298.642,389	9	420.282,744 298.651,375	8.989
9	420.282,744 298.651,375	10	420.283,328 298.655,441	4.108
10	420.283,328 298.655,441	11	420.284,258 298.664,858	9.463
11	420.284,258 298.664,858	12	420.284,498 298.678,012	13.156
12	420.284,498 298.678,012	13	420.283,878 298.701,606	23.602
13	420.283,878 298.701,606	14	420.297,138 298.702,266	13.276
14	420.297,138 298.702,266	15	420.296,805 298.706,242	3.99
15	420.296,805 298.706,242	16	420.295,769 298.723,055	16.845
16	420.295,769 298.723,055	17	420.280,801 298.722,456	14.98
17	420.280,801 298.722,456	18	420.263,27 298.721,007	17.591
18	420.263,27 298.721,007	1	420.255,982 298.719,2	7.509

\*\* Lungimile segmentelor sunt determinate în planul de proiecție Stereo 70 și sunt rotunjite la 1 milimetru.

\*\*\* Distanța dintre puncte este formată din segmente cumulate ce sunt mai mici decât valoarea 1 milimetru.



**DATE DESPRE IMOBILUL NR. 15605**

Oficiul de Cadastru și Publicitate Imobiliară DOLJ  
Biroul de Cadastru și Publicitate Imobiliară Craiova

**A. Partea I. Descrierea imobilului**

TEREN Intravilan

Adresa: Loc. Leu, Nr. 411, Jud. Dolj, T119, P2307, 2307/1, 2307/2

Nr. Crt	Nr cadastral Nr. topografic	Suprafața* (mp)	Observații / Referințe
A1		Din acte: 3.039 Masurata: 2.768	Sector cadastral:13 Teren neimprijmuit;

**Construcții**

Crt	Nr cadastral Nr. topografic	Adresa	Observații / Referințe
A1.1		Loc. Leu, Jud. Dolj	Nr. niveluri:1; S. construita la sol:70 mp; CASA DE LOCUIT, CONSTRUITA DIN CARAMIDA, ACOPERITA CU TABLA
A1.2		Loc. Leu, Jud. Dolj	Nr. niveluri:1; S. construita la sol:45 mp; CONSTRUCTIE ANEXA
A1.3		Loc. Leu, Jud. Dolj	Nr. niveluri:1; S. construita la sol:38 mp; CONSTRUCTIE ANEXA

**B. Partea II. Proprietari și acte**

Inscrieri privitoare la dreptul de proprietate și alte drepturi reale		Referințe
/		
Act Notarial nr. CM 8, din 07/07/2016 emis de NP IONASCU NICOLAE;		
B1	Intabulare, drept de PROPRIETATE, dobandit prin Succesiune, cota actuala 1/1, cota initiala 1/1 1) BIZOI COSTEL	A1
B2	Intabulare, drept de PROPRIETATE, dobandit prin Succesiune, cota actuala 1/2, cota initiala 1/2 1) BIZOI COSTEL	A1.1, A1.2, A1.3
Act Normativ nr. LEGEA NR. 7, din 13/03/1996 emis de PARLAMENTUL ROMANIEI;		
B3	Intabulare, drept de PROPRIETATE, dobandit prin Lege, cota actuala 1/2, cota initiala 1/2 1) BIZOI ELENA, LIPSĂ CNP	A1.1, A1.2, A1.3

**C. Partea III. SARCINI .**

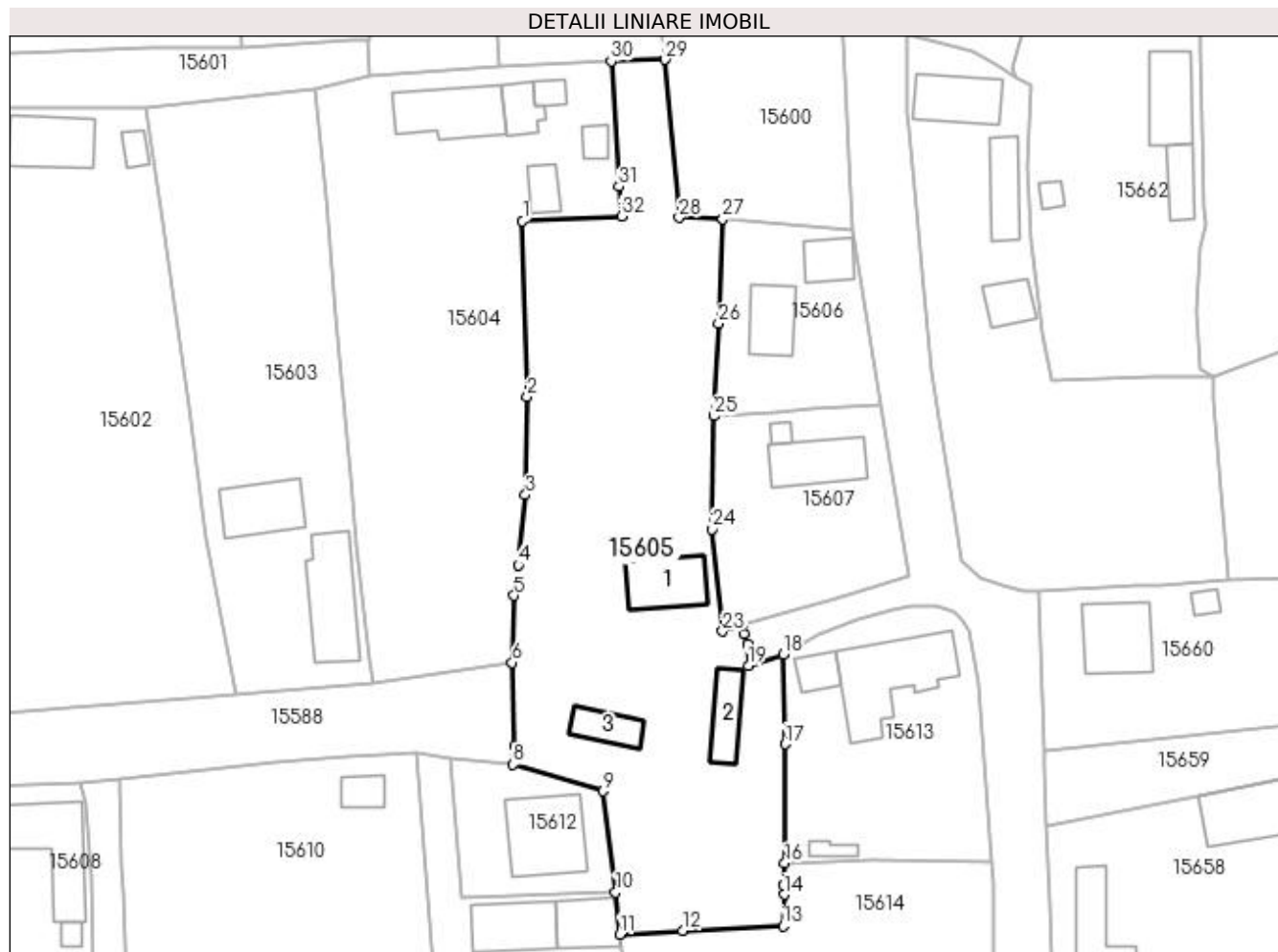
Inscrieri privind dezmembramintele dreptului de proprietate, drepturi reale de garanție și sarcini	Referințe
NU SUNT	

## Anexa Nr. 1 La Partea I

## Teren

Nr cadastral	Suprafața (mp)*	Observații / Referințe
	Din acte: 3.039 Masurata: 2.768	

\* Suprafața este determinată în planul de proiecție Stereo 70.



## Date referitoare la teren

Crt	Categorie folosință	Intravilan	Suprafața (mp)	Tarla	Parcelă	Nr. topo	Observații / Referințe
1	curți construcții	DA	884	119	2307	-	
2	arabil	DA	1.443	119	2307/1	-	
3	arabil	DA	441	119	2307/2	-	

## Date referitoare la construcții

Crt	Număr	Destinație construcție	Supraf. (mp)	Situație juridică	Observații / Referințe
A1.1		construcții de locuințe	70	Cu acte	Nr. niveluri:1; S. construita la sol:70 mp; CASA DE LOCUIT, CONSTRUITA DIN CARAMIDA, ACOPERITA CU TABLA
A1.2		construcții anexa	45	Cu acte	Nr. niveluri:1; S. construita la sol:45 mp; CONSTRUCTIE ANEXA
A1.3		construcții anexa	38	Cu acte	Nr. niveluri:1; S. construita la sol:38 mp; CONSTRUCTIE ANEXA

## Lungime Segmente

1) Valorile lungimilor segmentelor sunt obținute din proiecție în plan.

Punct început	X / Y	Punct sfârșit	X / Y	Lungime segment (** (m)	Punct început	X / Y	Punct sfârșit	X / Y	Lungime segment (** (m)
---------------	-------	---------------	-------	-------------------------	---------------	-------	---------------	-------	-------------------------

Punct început	X / Y	Punct sfârșit	X / Y	Lungime segment (** (m)
1	420.283,878 298.701,606	2	420.284,498 298.678,012	23.602
3	420.284,258 298.664,858	4	420.283,328 298.655,441	9.463
5	420.282,744 298.651,375	6	420.282,499 298.642,389	8.989
7	420.282,849 298.631,194	8	420.282,617 298.628,689	2.516
9	420.294,688 298.625,149	10	420.296,344 298.611,543	13.706
11	420.296,906 298.605,929	12	420.305,323 298.606,426	8.431
13	420.318,827 298.607,062	14	420.318,981 298.611,265	4.206
15	420.318,815 298.612,609	16	420.319,045 298.615,471	2.871
17	420.319,062 298.631,453	18	420.318,856 298.643,499	12.048
19	420.314,149 298.641,955	20	420.314,019 298.644,888	2.936
21	420.313,601 298.646,289	22	420.313,264 298.647,408	1.169
23	420.310,733 298.646,575	24	420.309,261 298.660,277	13.781
25	420.309,523 298.675,444	26	420.310,171 298.687,85	12.423
27	420.310,734 298.701,876	28	420.304,887 298.702,044	5.849
29	420.302,964 298.723,243	30	420.295,769 298.723,055	7.197
31	420.296,805 298.706,242	32	420.297,138 298.702,266	3.99

Punct început	X / Y	Punct sfârșit	X / Y	Lungime segment (** (m)
2	420.284,498 298.678,012	3	420.284,258 298.664,858	13.156
4	420.283,328 298.655,441	5	420.282,744 298.651,375	4.108
6	420.282,499 298.642,389	7	420.282,849 298.631,194	11.2
8	420.282,617 298.628,689	9	420.294,688 298.625,149	12.579
10	420.296,344 298.611,543	11	420.296,906 298.605,929	5.642
12	420.305,323 298.606,426	13	420.318,827 298.607,062	13.519
14	420.318,981 298.611,265	15	420.318,815 298.612,609	1.354
16	420.319,045 298.615,471	17	420.319,062 298.631,453	15.982
18	420.318,856 298.643,499	19	420.314,149 298.641,955	4.954
20	420.314,019 298.644,888	21	420.313,601 298.646,289	1.462
22	420.313,264 298.647,408	23	420.310,733 298.646,575	2.665
24	420.309,261 298.660,277	25	420.309,523 298.675,444	15.169
26	420.310,171 298.687,85	27	420.310,734 298.701,876	14.037
28	420.304,887 298.702,044	29	420.302,964 298.723,243	21.287
30	420.295,769 298.723,055	31	420.296,805 298.706,242	16.845
32	420.297,138 298.702,266	1	420.283,878 298.701,606	13.276

\*\* Lungimile segmentelor sunt determinate în planul de proiecție Stereo 70 și sunt rotunjite la 1 milimetru.

\*\*\* Distanța dintre puncte este formată din segmente cumulate ce sunt mai mici decât valoarea 1 milimetru.





**DATE DESPRE IMOBILUL NR. 15606**

Oficiul de Cadastru și Publicitate Imobiliară DOLJ  
Biroul de Cadastru și Publicitate Imobiliară Craiova

**A. Partea I. Descrierea imobilului**

TEREN Intravilan

Adresa: Loc. Leu, Nr. 409, Jud. Dolj, T119, P2324

Nr. Crt	Nr cadastral Nr. topografic	Suprafața* (mp)	Observații / Referințe
A1		Din acte: 460 Masurata: 495	Sector cadastral:13 Teren imprejmuit;

**Construcții**

Crt	Nr cadastral Nr. topografic	Adresa	Observații / Referințe
A1.1		Loc. Leu, Jud. Dolj	Nr. niveluri:1; S. construita la sol:35 mp; CASA DE LOCUIT, CONSTRUITA DIN CARAMIDA, ACOPERITA CU TIGLA
A1.2		Loc. Leu, Jud. Dolj	Nr. niveluri:1; S. construita la sol:55 mp; CONSTRUCTIE ANEXA

**B. Partea II. Proprietari și acte**

Inscrieri privitoare la dreptul de proprietate și alte drepturi reale		Referințe
/		
Act Administrativ nr. TDP 3434, din 05/07/2005 emis de CONSILIUL JUDETEAN DOLJ;		
B1	Intabulare, drept de PROPRIETATE, dobandit prin Reconstituire, cota actuala 1/1, cota initiala 1/1 1) OPREA AUREL, LIPSĂ CNP	A1
Act Normativ nr. LEGEA 7, din 13/03/1996 emis de GUVERNUL ROMANIEI;		
B2	Intabulare, drept de PROPRIETATE, dobandit prin Lege, cota actuala 1/1, cota initiala 1/1 1) OPREA AUREL, LIPSĂ CNP	A1.1, A1.2

**C. Partea III. SARCINI .**

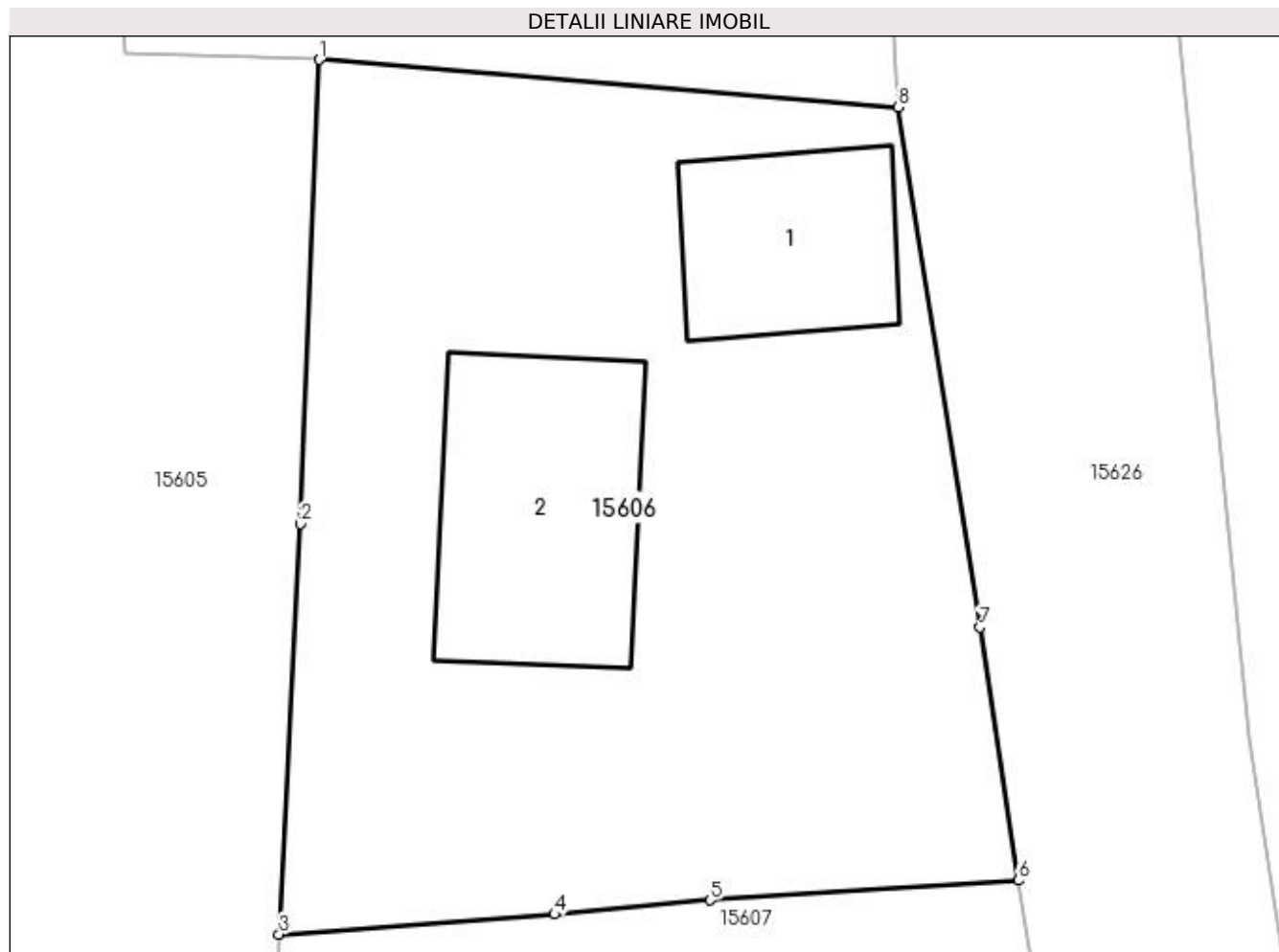
Inscrieri privind dezmembramintele dreptului de proprietate, drepturi reale de garanție și sarcini	Referințe
NU SUNT	

## Anexa Nr. 1 La Partea I

## Teren

Nr cadastral	Suprafața (mp)*	Observații / Referințe
	Din acte: 460 Masurata: 495	

\* Suprafața este determinată în planul de proiecție Stereo 70.



## Date referitoare la teren

Crt	Categorie folosință	Intra vilan	Suprafața (mp)	Tarla	Parcelă	Nr. topo	Observații / Referințe
1	curți construcții	DA	495	119	2324	-	

## Date referitoare la construcții

Crt	Număr	Destinație construcție	Supraf. (mp)	Situație juridică	Observații / Referințe
A1.1		construcții de locuințe	35	Cu acte	Nr. niveluri:1; S. construită la sol:35 mp; CASA DE LOCUIT, CONSTRUITA DIN CARAMIDA, ACOPERITA CU TIGLA
A1.2		construcții anexa	55	Cu acte	Nr. niveluri:1; S. construită la sol:55 mp; CONSTRUCTIE ANEXA

## Lungime Segmente

1) Valorile lungimilor segmentelor sunt obținute din proiecție în plan.

Punct început	X / Y	Punct sfârșit	X / Y	Lungime segment (** (m)
1	420.310,734 298.701,876	2	420.310,171 298.687,85	14.037
2	420.310,171 298.687,85	3	420.309,523 298.675,444	12.423

Punct început	X / Y	Punct sfârșit	X / Y	Lungime segment (** (m)
3	420.309,523 298.675,444	4	420.317,847 298.676,046	8.346
4	420.317,847 298.676,046	5	420.322,545 298.676,476	4.718
5	420.322,545 298.676,476	6	420.331,856 298.677,069	9.33
6	420.331,856 298.677,069	7	420.330,701 298.684,722	7.74
7	420.330,701 298.684,722	8	420.328,22 298.700,437	15.91
8	420.328,22 298.700,437	1	420.310,734 298.701,876	17.545

\*\* Lungimile segmentelor sunt determinate în planul de proiecție Stereo 70 și sunt rotunjite la 1 milimetru.

\*\*\* Distanța dintre puncte este formată din segmente cumulate ce sunt mai mici decât valoarea 1 milimetru.



**DATE DESPRE IMOBILUL NR. 15607**

Oficiul de Cadastru și Publicitate Imobiliară DOLJ  
Biroul de Cadastru și Publicitate Imobiliară Craiova

**A. Partea I. Descrierea imobilului**

TEREN Intravilan

Nr. CF vechi:244  
Nr. cadastral vechi:322

Adresa: Loc. Leu, Jud. Dolj, T119, P2325, 2325/1

Nr. Crt	Nr cadastral Nr. topografic	Suprafața* (mp)	Observații / Referințe
A1	34174	Din acte: 661 Masurata: 639	Sector cadastral:13 Teren neimprejmuit;

**Construcții**

Crt	Nr cadastral Nr. topografic	Adresa	Observații / Referințe
A1.1		Loc. Leu, Jud. Dolj, T 119, P 2325, 2325/1	Nr. niveluri:1; S. construita la sol:72 mp; C1- casa de locuit,
A1.2		Loc. Leu, Jud. Dolj	Nr. niveluri:1; S. construita la sol:8 mp; CONSTRUCTIE ANEXA

**B. Partea II. Proprietari și acte**

Inscrieri privitoare la dreptul de proprietate și alte drepturi reale		Referințe
<b>13043 / 07/04/2006</b>		
Act Notarial nr. CU CLAUZA DE INTRETINERE AUT NR 1678, din 06/04/2006 emis de NP STEFANESCU FLORIANA;		
B1	Intabulare, drept de PROPRIETATE, dobandit prin Conventie, cota actuala 1/1, cota initiala 1/1 1) PREDĂ ILEANA, LIPSĂ CNP 2) PREDĂ NICOLAE, LIPSĂ CNP	A1, A1.1
/		
Act Normativ nr. LEGEA 7, din 13/03/1996 emis de GUVERNUL ROMANIEI;		
B2	Intabulare, drept de PROPRIETATE, dobandit prin Lege, cota actuala 1/1, cota initiala 1/1 1) PREDĂ NICOLAE, LIPSĂ CNP 2) PREDĂ ILEANA, LIPSĂ CNP	A1.2

**C. Partea III. SARCINI**

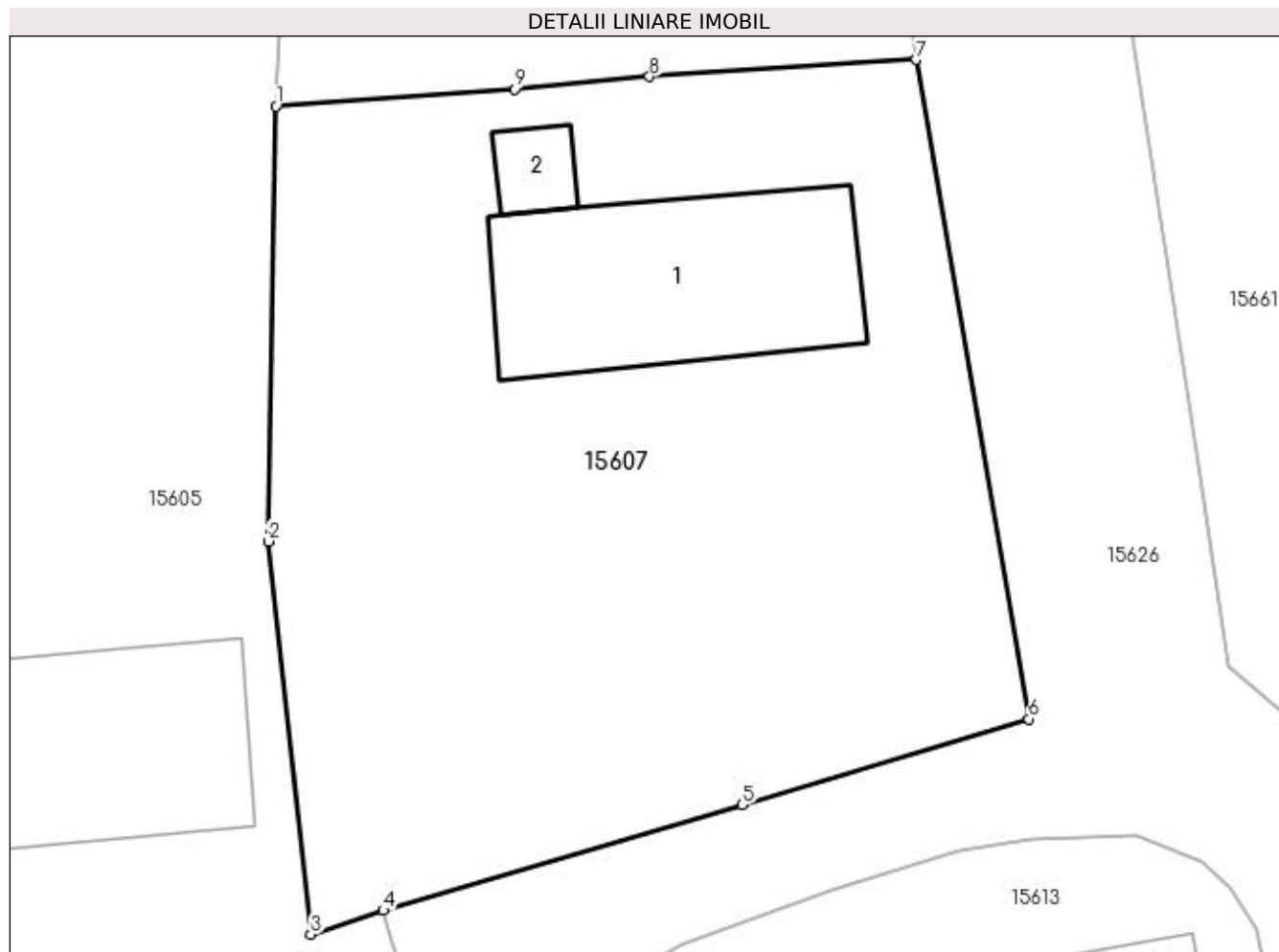
Inscrieri privind dezmembramintele dreptului de proprietate, drepturi reale de garanție și sarcini		Referințe
<b>13043 / 07/04/2006</b>		
Act Notarial nr. CU CLAUZA DE INTRETINERE AUT NR 1678, din 06/04/2006 emis de NP STEFANESCU FLORIANA;		
C1	Intabulare, drept de UZUFRACT VIAGER, cota actuala 1/1, cota initiala 1/1 1) MARINESCU MARIA, LIPSĂ CNP	A1, A1.1

## Anexa Nr. 1 La Partea I

## Teren

Nr cadastral	Suprafața (mp)*	Observații / Referințe
34174	Din acte: 661 Masurata: 639	

\* Suprafața este determinată în planul de proiecție Stereo 70.



## Date referitoare la teren

Crt	Categorie folosință	Intra vilan	Suprafața (mp)	Tarla	Parcelă	Nr. topo	Observații / Referințe
1	curți construcții	DA	639	119	2325, 2325/1	-	

## Date referitoare la construcții

Crt	Număr	Destinație construcție	Supraf. (mp)	Situație juridică	Observații / Referințe
A1.1		construcții de locuințe	72	Cu acte	Nr. niveluri:1; S. construita la sol:72 mp; C1-casa de locuit;
A1.2		construcții anexa	8	Cu acte	Nr. niveluri:1; S. construita la sol:8 mp; CONSTRUCTIE ANEXA

## Lungime Segmente

1) Valorile lungimilor segmentelor sunt obținute din proiecție în plan.

Punct început	X / Y	Punct sfârșit	X / Y	Lungime segment (** (m)
1	420.309,523 298.675,444	2	420.309,261 298.660,277	15.169
2	420.309,261 298.660,277	3	420.310,733 298.646,575	13.781

Punct început	X / Y	Punct sfârșit	X / Y	Lungime segment (** (m)
3	420.310,733 298.646,575	4	420.313,264 298.647,408	2.665
4	420.313,264 298.647,408	5	420.325,778 298.651,083	13.042
5	420.325,778 298.651,083	6	420.335,772 298.654,078	10.433
6	420.335,772 298.654,078	7	420.331,856 298.677,069	23.322
7	420.331,856 298.677,069	8	420.322,545 298.676,476	9.33
8	420.322,545 298.676,476	9	420.317,847 298.676,046	4.718
9	420.317,847 298.676,046	1	420.309,523 298.675,444	8.346

\*\* Lungimile segmentelor sunt determinate în planul de proiecție Stereo 70 și sunt rotunjite la 1 milimetru.

\*\*\* Distanța dintre puncte este formată din segmente cumulate ce sunt mai mici decât valoarea 1 milimetru.





**DATE DESPRE IMOBILUL NR. 15608**

Oficiul de Cadastru și Publicitate Imobiliară DOLJ  
Biroul de Cadastru și Publicitate Imobiliară Craiova

**A. Partea I. Descrierea imobilului**

TEREN Intravilan

Adresa: Loc. Leu, Jud. Dolj, T119, P2303

Nr. Crt	Nr cadastral Nr. topografic	Suprafața* (mp)	Observații / Referințe
A1	31719	Din acte: 496 Masurata: 535	Sector cadastral:13 Teren imprejmuit;

**Construcții**

Crt	Nr cadastral Nr. topografic	Adresa	Observații / Referințe
A1.1		Loc. Leu, Jud. Dolj, fost T 119 P2303	Nr. niveluri:1; S. construita la sol:106 mp; Casa de locuit compusa din 4 camere , 2 holuri si o bucatarie
A1.2		Loc. Leu, Jud. Dolj, fost T 119 P2303	Nr. niveluri:1; S. construita la sol:9 mp; Anexa gospodoreasca

**B. Partea II. Proprietari și acte**

Inscrieri privitoare la dreptul de proprietate și alte drepturi reale		Referințe
<b>36479 / 26/03/2014</b>		
Act Notarial nr. ACT DE PARTAJ VOLUNTAR SUCCESORAL AUT NR 166, din 17/02/2014 emis de NP GAGEATU ILIE (CERTIFICAT DE MOSTENITOR NR 09/14.02.2014 - NP GAGEATU ILIE, TDP NR 2285/30.07.2003 - CJ DOLJ);		
B1	Intabulare, drept de PROPRIETATE, dobandit prin Succesiune, cota actuala 1/1, cota initiala 1/1 1) <b>BUIA ION</b>	A1, A1.1
/		
Act Normativ nr. LEGEA 7, din 13/03/1996 emis de GUVERNUL ROMANIEI;		
B2	Intabulare, drept de PROPRIETATE, dobandit prin Lege, cota actuala 1/1, cota initiala 1/1 1) <b>BUIA ION</b>	A1.2

**C. Partea III. SARCINI .**

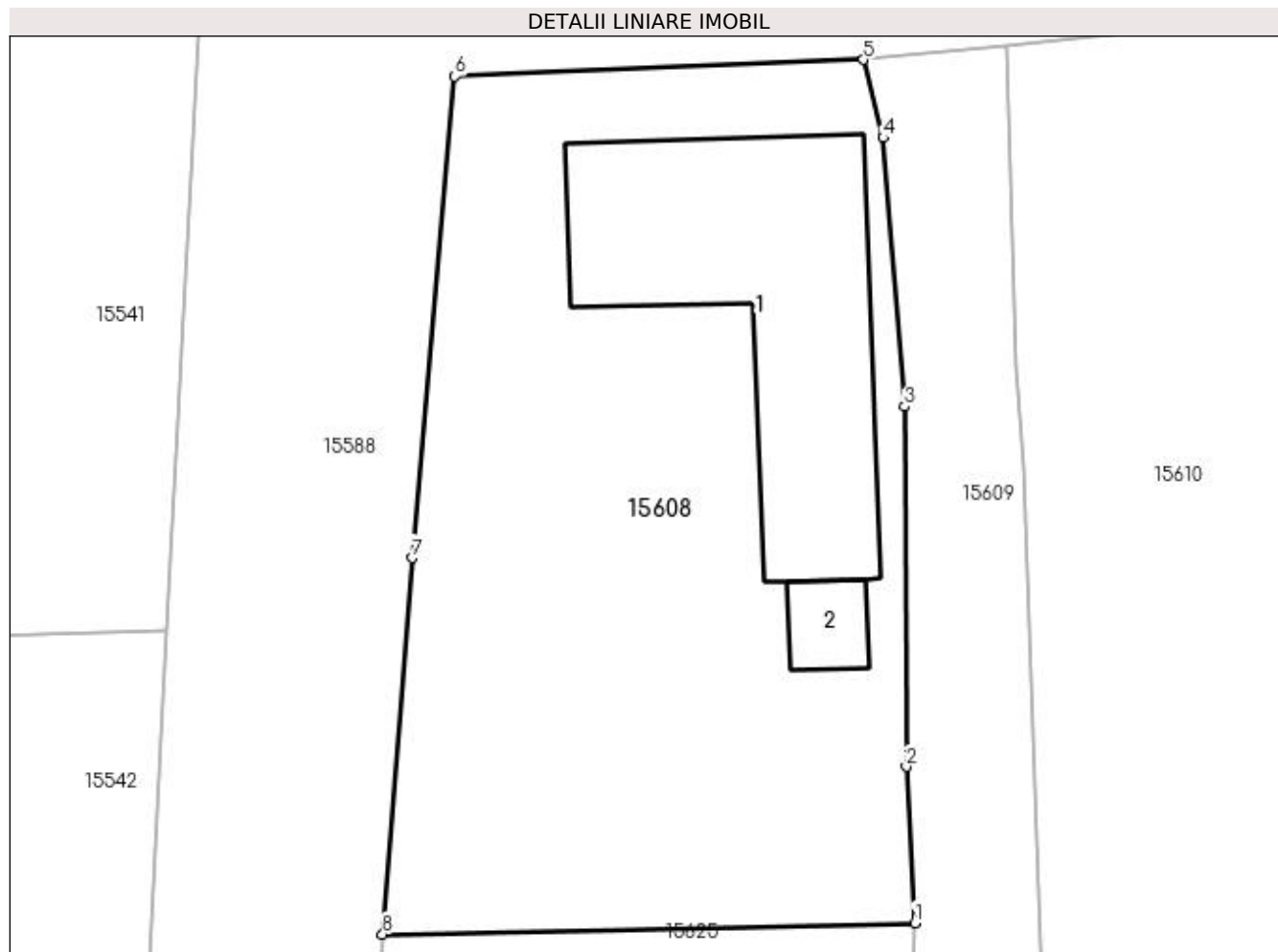
Inscrieri privind dezmembramintele dreptului de proprietate, drepturi reale de garanție și sarcini	Referințe
NU SUNT	

## Anexa Nr. 1 La Partea I

## Teren

Nr cadastral	Suprafața (mp)*	Observații / Referințe
31719	Din acte: 496 Masurata: 535	

\* Suprafața este determinată în planul de proiecție Stereo 70.



## Date referitoare la teren

Crt	Categorie folosință	Intra vilan	Suprafața (mp)	Tarla	Parcelă	Nr. topo	Observații / Referințe
1	curți constructii	DA	535	119	2303	-	

## Date referitoare la construcții

Crt	Număr	Destinație construcție	Supraf. (mp)	Situație juridică	Observații / Referințe
A1.1		construcții de locuințe	106	Cu acte	Nr. niveluri:1; S. construită la sol:106 mp; Casa de locuit compusa din 4 camere , 2 holuri si o bucatarie
A1.2		construcții anexa	9	Cu acte	Nr. niveluri:1; S. construită la sol:9 mp; Anexa gospodareasca

## Lungime Segmente

1) Valorile lungimilor segmentelor sunt obținute din proiecție în plan.

Punct început	X / Y	Punct sfârșit	X / Y	Lungime segment (** (m)
1	420.226,471 298.595,293	2	420.226,171 298.600,903	5.618
2	420.226,171 298.600,903	3	420.226,127 298.613,828	12.925

Punct început	X / Y	Punct sfârșit	X / Y	Lungime segment (** (m)
3	420.226,127 298.613,828	4	420.225,346 298.623,477	9.681
4	420.225,346 298.623,477	5	420.224,632 298.626,283	2.895
5	420.224,632 298.626,283	6	420.209,956 298.625,688	14.688
6	420.209,956 298.625,688	7	420.208,418 298.608,4	17.356
7	420.208,418 298.608,4	8	420.207,369 298.594,884	13.557
8	420.207,369 298.594,884	1	420.226,471 298.595,293	19.106

\*\* Lungimile segmentelor sunt determinate în planul de proiecție Stereo 70 și sunt rotunjite la 1 milimetru.

\*\*\* Distanța dintre puncte este formată din segmente cumulate ce sunt mai mici decât valoarea 1 milimetru.



**DATE DESPRE IMOBILUL NR. 15609**

Oficiul de Cadastru și Publicitate Imobiliară DOLJ  
Biroul de Cadastru și Publicitate Imobiliară Craiova

**A. Partea I. Descrierea imobilului**

TEREN Intravilan

Adresa: Loc. Leu, Nr. 382, Jud. Dolj, T119, P2304,2304/2,3204/1,2304/3

Nr. Crt	Nr cadastral Nr. topografic	Suprafața* (mp)	Observații / Referințe
A1	34775	Din acte: 2.335 Masurata: 2.261	Sector cadastral:13 Teren imprejmuit;

**Construcții**

Crt	Nr cadastral Nr. topografic	Adresa	Observații / Referințe
A1.1		Loc. Leu, Nr. 382, Jud. Dolj, T119, P2304, P2304/1, P2304/2, P2304/3	Nr. niveluri:1; S. construita la sol:89 mp; Constructie de locuit, cu regimul de inaltime parter, edificata in anul 1962. 0
A1.2		Loc. Leu, Nr. 382, Jud. Dolj, T119, P2304, P2304/1, P2304/2, P2304/3	Nr. niveluri:1; S. construita la sol:63 mp; Constructie anexa, cu regimul de inaltime parter, edificata in anul 1991.
A1.3		Loc. Leu, Nr. 382, Jud. Dolj, T119, P2304, P2304/1, P2304/2, P2304/3	Nr. niveluri:1; S. construita la sol:28 mp; Constructie anexa, cu regimul de inaltime parter, edificata in anul 1991.
A1.4		Loc. Leu, Jud. Dolj	Nr. niveluri:1; S. construita la sol:9 mp; CONSTRUCTIE ANEXA

**B. Partea II. Proprietari și acte**

Inscrieri privitoare la dreptul de proprietate și alte drepturi reale	Referințe
<b>150824 / 28/07/2020</b>	
Act Administrativ nr. ACTE DE PARTAJ 1027, din 10/04/2013 emis de BNP STEFANESCU FLORIANA (ACT NOTARIAL NR CM 54 DIN 10.04.2013, EMIS DE BNP STEFANESCU FLORIANA;ACT ADMINISTRATIV NR CF 1594` DIN 21.07.2020, EMIS DE PRIMARIA LEU;ACT ADMINISTRATIV NR TDP 2079 DIN 14.10.2002, EMIS DE COMISIA JUDETEANA DOLJ;ACT ADMINISTRATIV NR TDP 3325 DIN 24.06.2005, EMIS DE COMISIA JUDETEANA DOLJ;ACT ADMINISTRATIV NR CNS 3890 DIN 21.07.2020, EMIS DE PRIMARIA LEU);	
B1	Intabulare, drept de PROPRIETATE, dobandit prin lesire Din Indiviziune, cota actuala 1/1, cota initiala 1/1 1) DINCU MARIA
/	
Act Normativ nr. LEGEA 7, din 13/03/1996 emis de GUVERNUL ROMANIEI;	
B2	Intabulare, drept de PROPRIETATE, dobandit prin Lege, cota actuala 1/1, cota initiala 1/1 1) DINCU MARIA

**C. Partea III. SARCINI .**

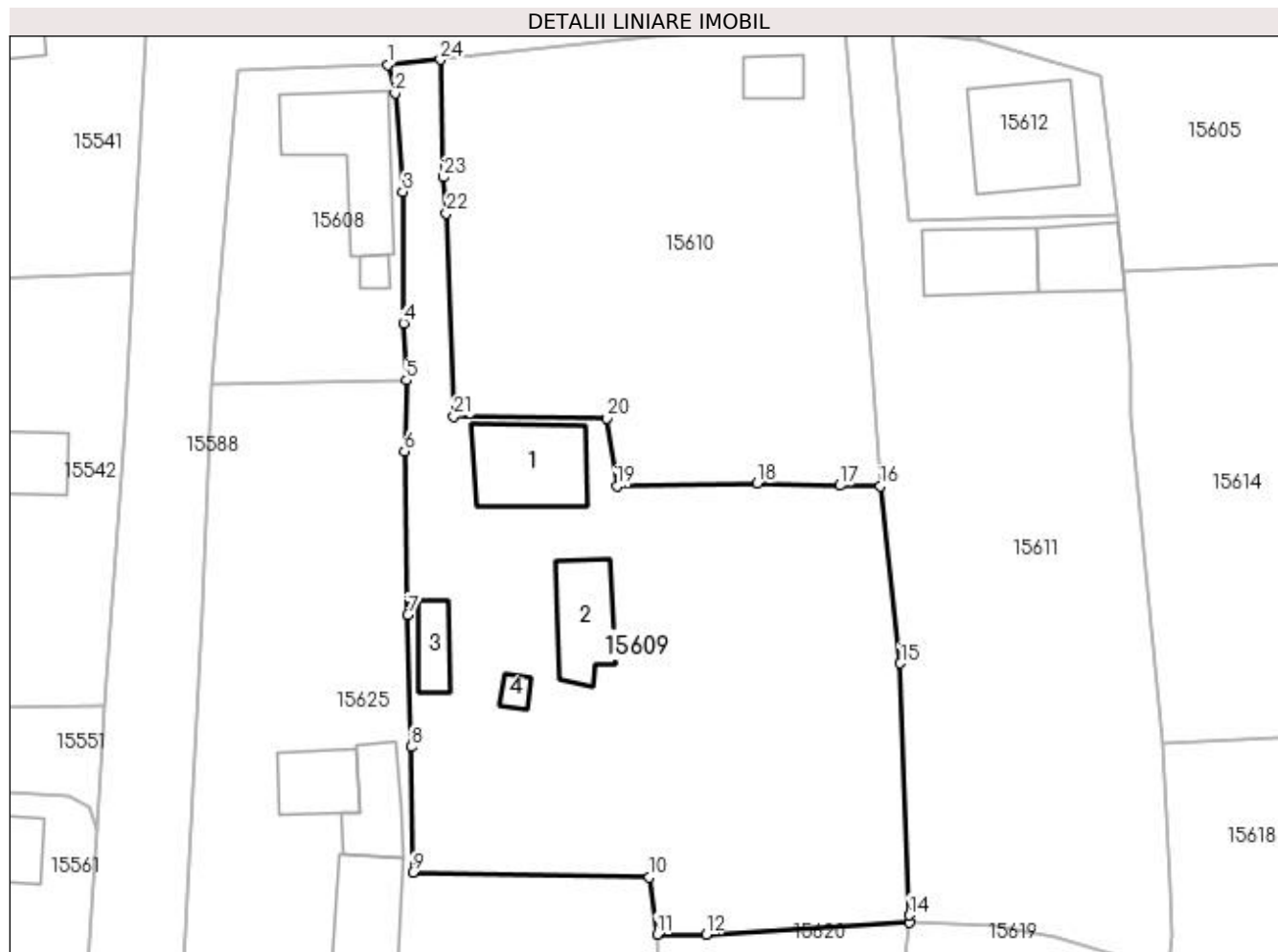
Inscrieri privind dezmembramintele dreptului de proprietate, drepturi reale de garanție și sarcini	Referințe
NU SUNT	

## Anexa Nr. 1 La Partea I

## Teren

Nr cadastral	Suprafața (mp)*	Observații / Referințe
34775	Din acte: 2.335 Masurata: 2.261	

\* Suprafața este determinată în planul de proiecție Stereo 70.



## Date referitoare la teren

Crt	Categorie folosință	Intravilan	Suprafața (mp)	Tarla	Parcelă	Nr. topo	Observații / Referințe
1	curți construcții	DA	705	119	2304	-	Teren intravilan împrejmuit cu gard de metal, lemn și sarma.
2	vie	DA	308	119	2304/2	-	Teren intravilan împrejmuit cu gard de metal, lemn și sarma.
3	arabil	DA	353	119	3204/1	-	Teren intravilan împrejmuit cu gard de metal, lemn și sarma.
4	arabil	DA	895	119	2304/3	-	Teren intravilan împrejmuit cu gard de metal, lemn și sarma.

## Date referitoare la construcții

Crt	Număr	Destinație construcție	Supraf. (mp)	Situație juridică	Observații / Referințe
A1.1		construcții de locuințe	89	Cu acte	Nr. niveluri:1; S. construită la sol:89 mp; Construcție de locuit, cu regimul de înălțime parter, edificată în anul 1962. 0
A1.2		construcții anexa	63	Cu acte	Nr. niveluri:1; S. construită la sol:63 mp; Construcție anexa, cu regimul de înălțime parter, edificată în anul 1991.
A1.3		construcții anexa	28	Cu acte	Nr. niveluri:1; S. construită la sol:28 mp; Construcție anexa, cu regimul de înălțime parter, edificată în anul 1991.
A1.4		construcții anexa	9	Cu acte	Nr. niveluri:1; S. construită la sol:9 mp; CONSTRUCTIE ANEXA

## Lungime Segmente

1) Valorile lungimilor segmentelor sunt obținute din proiecție în plan.

Punct început	X / Y	Punct sfârșit	X / Y	Lungime segment (** (m)
1	420.224,632 298.626,283	2	420.225,346 298.623,477	2.895
3	420.226,127 298.613,828	4	420.226,171 298.600,903	12.925
5	420.226,471 298.595,293	6	420.226,274 298.588,326	6.97
7	420.226,606 298.572,279	8	420.226,925 298.559,304	12.979
9	420.227,094 298.546,966	10	420.250,303 298.546,506	23.214
11	420.251,08 298.540,933	12	420.255,884 298.540,92	4.804
13	420.275,854 298.542,097	14	420.275,839 298.542,792	0.695
15	420.274,959 298.567,529	16	420.272,989 298.584,893	17.475
17	420.269,014 298.584,976	18	420.260,924 298.585,199	8.093
19	420.247,117 298.584,894	20	420.246,099 298.591,584	6.767
21	420.231,114 298.591,772	22	420.230,378 298.611,707	19.949
23	420.230,128 298.615,23	24	420.229,807 298.626,775	11.549

Punct început	X / Y	Punct sfârșit	X / Y	Lungime segment (** (m)
2	420.225,346 298.623,477	3	420.226,127 298.613,828	9.681
4	420.226,171 298.600,903	5	420.226,471 298.595,293	5.618
6	420.226,274 298.588,326	7	420.226,606 298.572,279	16.05
8	420.226,925 298.559,304	9	420.227,094 298.546,966	12.339
10	420.250,303 298.546,506	11	420.251,08 298.540,933	5.627
12	420.255,884 298.540,92	13	420.275,854 298.542,097	20.005
14	420.275,839 298.542,792	15	420.274,959 298.567,529	24.753
16	420.272,989 298.584,893	17	420.269,014 298.584,976	3.976
18	420.260,924 298.585,199	19	420.247,117 298.584,894	13.81
20	420.246,099 298.591,584	21	420.231,114 298.591,772	14.986
22	420.230,378 298.611,707	23	420.230,128 298.615,23	3.532
24	420.229,807 298.626,775	1	420.224,632 298.626,283	5.198

\*\* Lungimile segmentelor sunt determinate în planul de proiecție Stereo 70 și sunt rotunjite la 1 milimetru.

\*\*\* Distanța dintre puncte este formată din segmente cumulate ce sunt mai mici decât valoarea 1 milimetru.





**DATE DESPRE IMOBILUL NR. 15610**

Oficiul de Cadastru și Publicitate Imobiliară DOLJ  
Biroul de Cadastru și Publicitate Imobiliară Craiova

**A. Partea I. Descrierea imobilului**

TEREN Intravilan

Adresa: Loc. Leu, Nr. 383, Jud. Dolj, T119, P2305,2305/1

Nr. Crt	Nr cadastral Nr. topografic	Suprafața* (mp)	Observații / Referințe
A1		Din acte: 1.676 Masurata: 1.685	Sector cadastral:13 Teren imprejmuit;

**Construcții**

Crt	Nr cadastral Nr. topografic	Adresa	Observații / Referințe
A1.1		Loc. Leu, Jud. Dolj	Nr. niveluri:1; S. construita la sol:25 mp; CASA DE LOCUIT, CONSTRUITA DIN CARAMIDA, ACOPERITA CU TIGLA

**B. Partea II. Proprietari și acte**

Inscrieri privitoare la dreptul de proprietate și alte drepturi reale		Referințe
/		
Act Administrativ nr. TDP 3667, din 15/05/2007 emis de CONSILIUL JUDETEAN DOLJ;		
B1	Intabulare, drept de PROPRIETATE, dobandit prin Reconstituire, cota actuala 1/1, cota initiala 1/1 1) BUGA GHEORGHE, LIPSĂ CNP 2) BUGA ILIE, LIPSĂ CNP 3) STACU ELVIRA, LIPSĂ CNP	A1
Act Normativ nr. LEGEA 7, din 13/03/1996 emis de GUVERNUL ROMANIEI;		
B2	Intabulare, drept de PROPRIETATE, dobandit prin Lege, cota actuala 1/1, cota initiala 1/1 1) BUGA GHEORGHE, LIPSĂ CNP 2) BUGA ILIE, LIPSĂ CNP 3) STACU ELVIRA, LIPSĂ CNP	A1.1

**C. Partea III. SARCINI .**

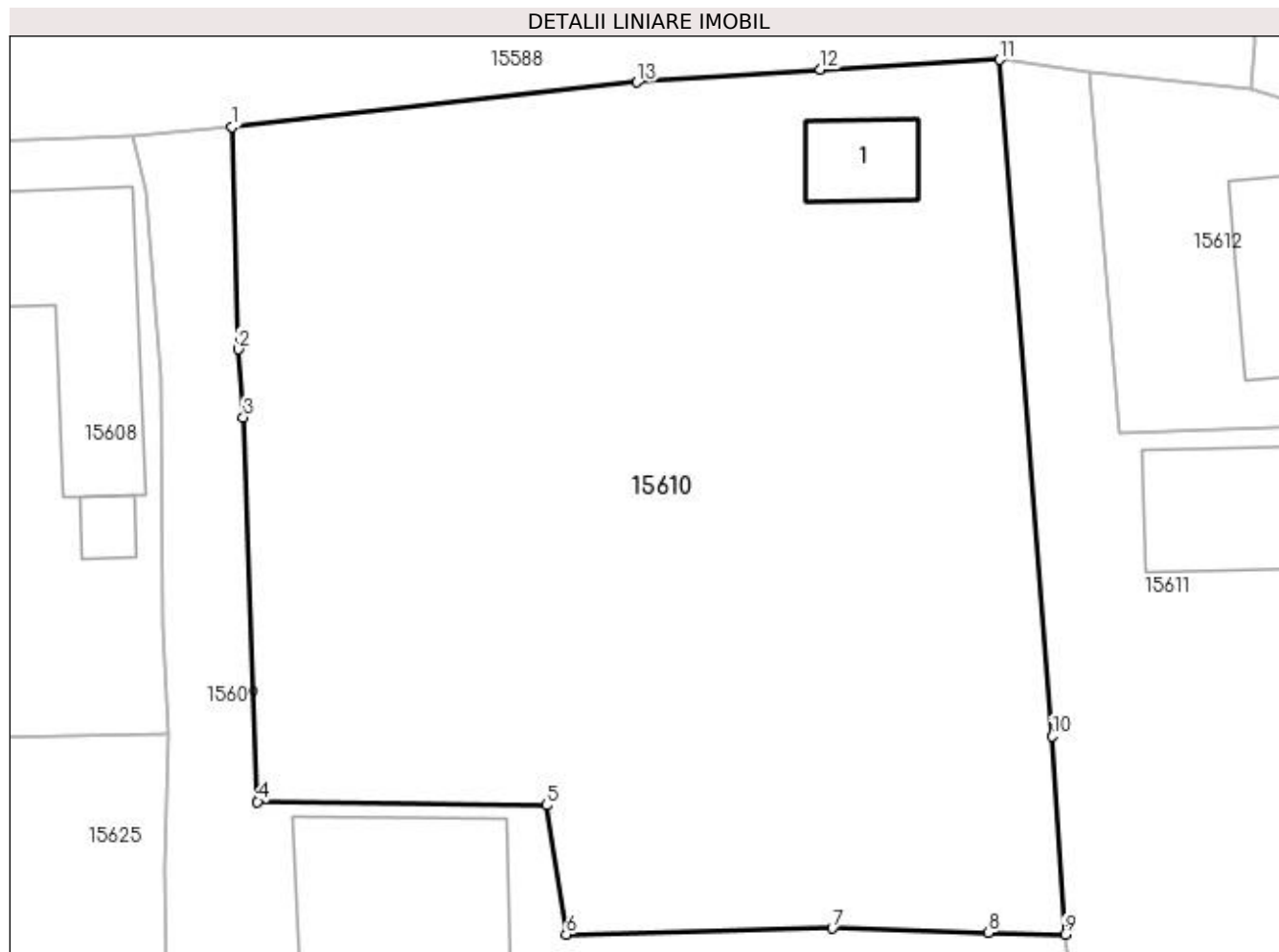
Inscrieri privind dezmembramintele dreptului de proprietate, drepturi reale de garanție și sarcini	Referințe
NU SUNT	

## Anexa Nr. 1 La Partea I

## Teren

Nr cadastral	Suprafața (mp)*	Observații / Referințe
	Din acte: 1.676 Masurata: 1.685	

\* Suprafața este determinată în planul de proiecție Stereo 70.



## Date referitoare la teren

Crt	Categorie folosință	Intra vilan	Suprafața (mp)	Tarla	Parcelă	Nr. topo	Observații / Referințe
1	curți constructii	DA	561	119	2305	-	
2	arabil	DA	1.124	119	2305/1	-	

## Date referitoare la construcții

Crt	Număr	Destinație construcție	Supraf. (mp)	Situație juridică	Observații / Referințe
A1.1		construcții de locuințe	25	Cu acte	Nr. niveluri:1; S. construita la sol:25 mp; CASA DE LOCUIT, CONSTRUITA DIN CARAMIDA, ACOPERITA CU TIGLA

## Lungime Segmente

1) Valorile lungimilor segmentelor sunt obținute din proiecție în plan.

Punct început	X / Y	Punct sfârșit	X / Y	Lungime segment (** (m)
1	420.229,807 298.626,775	2	420.230,128 298.615,23	11.549
2	420.230,128 298.615,23	3	420.230,378 298.611,707	3.532

Punct început	X / Y	Punct sfârşit	X / Y	Lungime segment (** (m)
3	420.230,378 298.611,707	4	420.231,114 298.591,772	19.949
4	420.231,114 298.591,772	5	420.246,099 298.591,584	14.986
5	420.246,099 298.591,584	6	420.247,117 298.584,894	6.767
6	420.247,117 298.584,894	7	420.260,924 298.585,199	13.81
7	420.260,924 298.585,199	8	420.269,014 298.584,976	8.093
8	420.269,014 298.584,976	9	420.272,989 298.584,893	3.976
9	420.272,989 298.584,893	10	420.272,323 298.595,163	10.292
10	420.272,323 298.595,163	11	420.269,603 298.630,245	35.187
11	420.269,603 298.630,245	12	420.260,305 298.629,732	9.312
12	420.260,305 298.629,732	13	420.250,797 298.629,081	9.531
13	420.250,797 298.629,081	1	420.229,807 298.626,775	21.116

\*\* Lungimile segmentelor sunt determinate în planul de proiecție Stereo 70 și sunt rotunjite la 1 milimetru.

\*\*\* Distanța dintre puncte este formată din segmente cumulate ce sunt mai mici decât valoarea 1 milimetru.



**DATE DESPRE IMOBILUL NR. 15611**

Oficiul de Cadastru și Publicitate Imobiliară DOLJ  
Biroul de Cadastru și Publicitate Imobiliară Craiova

**A. Partea I. Descrierea imobilului**

TEREN Intravilan

Adresa: Loc. Leu, Nr. 384, Jud. Dolj, T119, P2306,2306/1,2306/2

Nr. Crt	Nr cadastral Nr. topografic	Suprafața* (mp)	Observații / Referințe
A1	35443	1.877	Sector cadastral:13 Teren imprejmuit;

**Construcții**

Crt	Nr cadastral Nr. topografic	Adresa	Observații / Referințe
A1.1		Loc. Leu, Nr. 384, Jud. Dolj, Tarla 119, Parcela 2306, Parcela 2306/1, Parcela 2306/2	Nr. niveluri:1; S. construita la sol:72 mp; S. construita desfasurata:72 mp; Locuinta, an 1976, regim inaltime P,
A1.2		Loc. Leu, Nr. 384, Jud. Dolj, Tarla 119, Parcela 2306, Parcela 2306/1, Parcela 2306/2	Nr. niveluri:1; S. construita la sol:53 mp; S. construita desfasurata:53 mp; Anexa, an 1989, regim inaltime P,

**B. Partea II. Proprietari și acte**

Inscrieri privitoare la dreptul de proprietate și alte drepturi reale	Referințe	
<b>114208 / 17/06/2022</b>		
Act Notarial nr. CM 192, din 22/11/2021 emis de NP DOINA FAURAR (ACT ADMINISTRATIV NR ADEVERINTA 6884 DIN 06.12.2021, EMIS DE PRIMARIA COMUNEI LEU;ACT ADMINISTRATIV NR CNS 6804 DIN 02.12.2021, EMIS DE PRIMARIA COMUNEI LEU;ACT NOTARIAL NR CM 15 DIN 04.02.2015, EMIS DE NP CLAUDIU-VIRGIL FAURAR;ACT NOTARIAL NR CM 190 DIN 22.11.2021, EMIS DE NP DOINA FAURAR;ACT NOTARIAL NR CM 17 DIN 04.02.2015, EMIS DE NP CLAUDIU-VIRGIL FAURAR;ACT NOTARIAL NR 191 DIN 22.11.2021, EMIS DE NP DOINA FAURAR;ACT ADMINISTRATIV NR TDP 3221 DIN 22.04.2005, EMIS DE COMISIA JUDETEANA DOLJ;ACT ADMINISTRATIV NR CERTIFICAT FISCAL 1030 DIN 06.12.2021, EMIS DE PRIMARIA COMUNEI LEU;ACT ADMINISTRATIV NR CERTIFICAT FISCAL 1032 DIN 06.12.2021, EMIS DE PRIMARIA COMUNEI LEU);		
B1	Intabulare, drept de PROPRIETATE, dobandit prin Succesiune, cota actuala 1/2, cota initiala 1/2 1) CIUREA DAVID - IONUT OBSERVATII: POZITIE TRANSCRISA DIN CF 35391/LEU, INSCRISA PRIN INCHEIEREA NR. 286532 DIN 07/12/2021; DEF CIUREA IOAN, CIUREA IOANA, CIUREA NICOLAE	A1
Act Notarial nr. ACT DE PARTAJ VOLUNTAR AUT SUB NR 1482, din 05/05/2022 emis de NP DOINA FAURAR;		
B2	Intabulare, drept de PROPRIETATE, dobandit prin lesire Din Indiviziune, cota actuala 1/2, cota initiala 1/2 1) CIUREA DAVID - IONUT OBSERVATII: POZITIE TRANSCRISA DIN CF 35391/LEU, INSCRISA PRIN INCHEIEREA NR. 84099 DIN 06/05/2022;	A1
Act Notarial nr. CM 192, din 22/11/2021 emis de NP DOINA FAURAR (ACT ADMINISTRATIV NR ADEVERINTA 6884 DIN 06.12.2021, EMIS DE PRIMARIA COMUNEI LEU;ACT ADMINISTRATIV NR CNS 6804 DIN 02.12.2021, EMIS DE PRIMARIA COMUNEI LEU;ACT NOTARIAL NR CM 15 DIN 04.02.2015, EMIS DE NP CLAUDIU-VIRGIL FAURAR;ACT NOTARIAL NR CM 190 DIN 22.11.2021, EMIS DE NP DOINA FAURAR;ACT NOTARIAL NR CM 17 DIN 04.02.2015, EMIS DE NP CLAUDIU-VIRGIL FAURAR;ACT NOTARIAL NR 191 DIN 22.11.2021, EMIS DE NP DOINA FAURAR;ACT ADMINISTRATIV NR TDP 3221 DIN 22.04.2005, EMIS DE COMISIA JUDETEANA DOLJ;ACT ADMINISTRATIV NR CERTIFICAT FISCAL 1030 DIN 06.12.2021, EMIS DE PRIMARIA COMUNEI LEU;ACT ADMINISTRATIV NR CERTIFICAT FISCAL 1032 DIN 06.12.2021, EMIS DE PRIMARIA COMUNEI LEU);		
B3	Intabulare, drept de PROPRIETATE, dobandit prin Succesiune, cota actuala 1/2, cota initiala 1/2 1) CIUREA DAVID - IONUT OBSERVATII: POZITIE TRANSCRISA DIN CF 35391/LEU, INSCRISA PRIN INCHEIEREA NR. 286532 DIN 07/12/2021;	A1.1, A1.2
B4	Intabulare, drept de PROPRIETATE, dobandit prin Succesiune, cota actuala 1/2, cota initiala 1/2 1) CIUREA MARIA OBSERVATII: POZITIE TRANSCRISA DIN CF 35391/LEU, INSCRISA PRIN INCHEIEREA NR. 286532 DIN 07/12/2021;	A1.1, A1.2

**C. Partea III. SARCINI .**

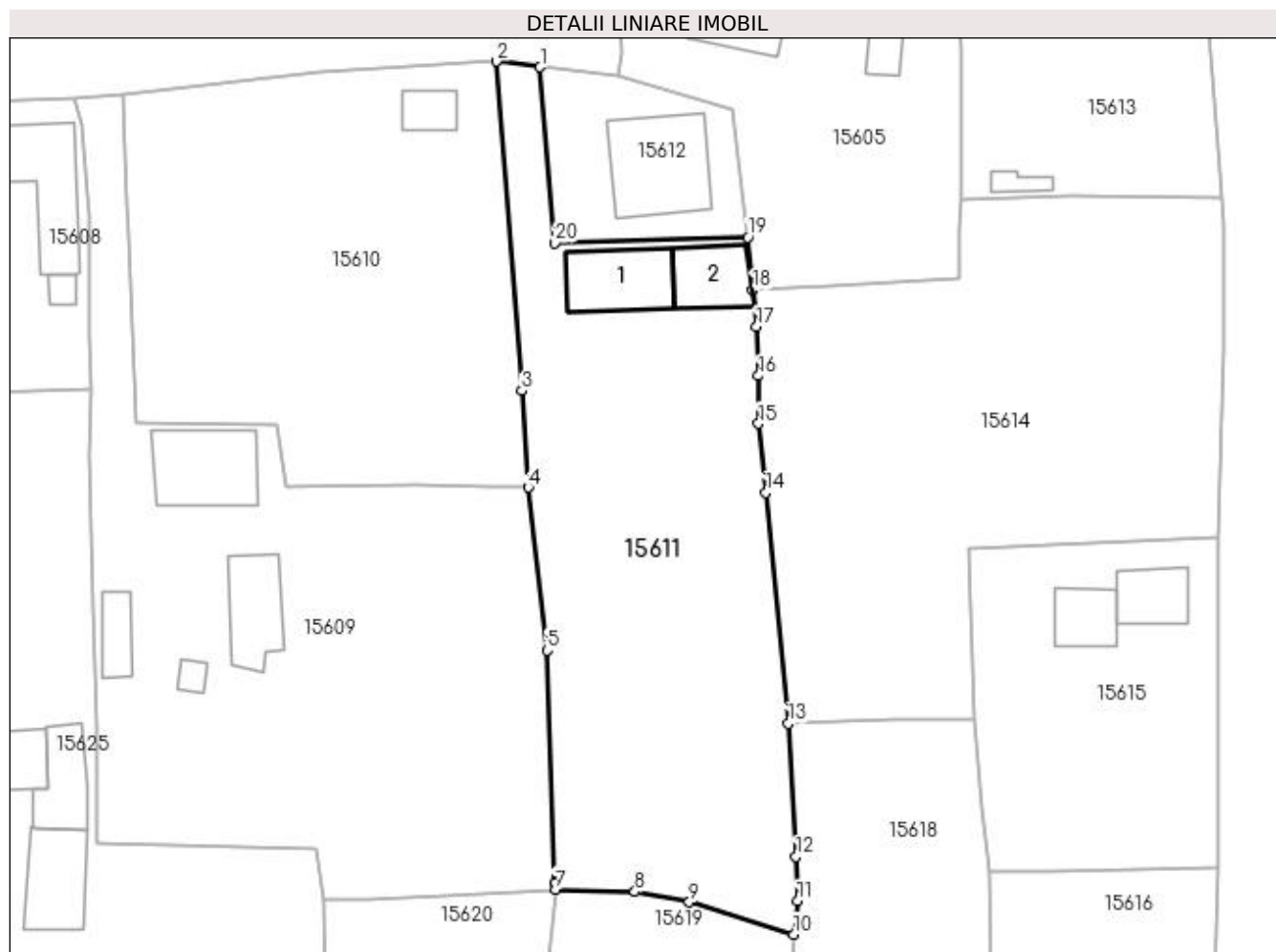
Inscrieri privind dezmembramintele dreptului de proprietate, drepturi reale de garanție și sarcini	Referințe
NU SUNT	

## Anexa Nr. 1 La Partea I

## Teren

Nr cadastral	Suprafața (mp)*	Observații / Referințe
35443	1.877	

\* Suprafața este determinată în planul de proiecție Stereo 70.



## Date referitoare la teren

Crt	Categorie folosință	Intra vilan	Suprafața (mp)	Tarla	Parcelă	Nr. topo	Observații / Referințe
1	curți constructii	DA	457	119	2306	-	Teren împrejmuit partial cu gard beton, gard sarma si porti metal. Lotul 2
2	arabil	DA	1.420	119	2306/1, 2306/2	-	Teren împrejmuit partial cu sarma. Lotul 2

## Date referitoare la construcții

Crt	Număr	Destinație construcție	Supraf. (mp)	Situație juridică	Observații / Referințe
A1.1		construcții de locuinte	72	Cu acte	Nr. niveluri:1; S. construita la sol:72 mp; S. construita desfasurata:72 mp; Locuinta, an 1976, regim inaltime P,
A1.2		construcții anexa	53	Cu acte	Nr. niveluri:1; S. construita la sol:53 mp; S. construita desfasurata:53 mp; Anexa, an 1989, regim inaltime P,

## Lungime Segmente

1) Valorile lungimilor segmentelor sunt obținute din proiecție în plan.

Punct început	X / Y	Punct sfârșit	X / Y	Lungime segment (** (m)
1	420.274,225 298.629,633	2	420.269,603 298.630,245	4.662

Punct început	X / Y	Punct sfârșit	X / Y	Lungime segment (** (m)
2	420.269,603 298.630,245	3	420.272,323 298.595,163	35.187
3	420.272,323 298.595,163	4	420.272,989 298.584,893	10.292
4	420.272,989 298.584,893	5	420.274,959 298.567,529	17.475
5	420.274,959 298.567,529	6	420.275,839 298.542,792	24.753
6	420.275,839 298.542,792	7	420.275,854 298.542,097	0.695
7	420.275,854 298.542,097	8	420.284,33 298.541,855	8.479
8	420.284,33 298.541,855	9	420.290,127 298.540,741	5.903
9	420.290,127 298.540,741	10	420.301,275 298.537,302	11.666
10	420.301,275 298.537,302	11	420.301,666 298.540,862	3.581
11	420.301,666 298.540,862	12	420.301,488 298.545,595	4.736
12	420.301,488 298.545,595	13	420.300,675 298.559,747	14.175
13	420.300,675 298.559,747	14	420.298,274 298.584,349	24.719
14	420.298,274 298.584,349	15	420.297,492 298.591,696	7.389
15	420.297,492 298.591,696	16	420.297,496 298.596,774	5.078
16	420.297,496 298.596,774	17	420.297,287 298.602,008	5.238
17	420.297,287 298.602,008	18	420.296,906 298.605,929	3.94
18	420.296,906 298.605,929	19	420.296,344 298.611,543	5.642
19	420.296,344 298.611,543	20	420.275,802 298.610,932	20.551
20	420.275,802 298.610,932	1	420.274,225 298.629,633	18.767

\*\* Lungimile segmentelor sunt determinate în planul de proiecție Stereo 70 și sunt rotunjite la 1 milimetru.

\*\*\* Distanța dintre puncte este formată din segmente cumulate ce sunt mai mici decât valoarea 1 milimetru.





**DATE DESPRE IMOBILUL NR. 15612**

Oficiul de Cadastru și Publicitate Imobiliară DOLJ  
Biroul de Cadastru și Publicitate Imobiliară Craiova

**A. Partea I. Descrierea imobilului**

TEREN Intravilan

Adresa: Loc. Leu, Nr. 384, Jud. Dolj, T119, P2306

Nr. Crt	Nr cadastral Nr. topografic	Suprafața* (mp)	Observații / Referințe
A1	35442	337	Sector cadastral:13 Teren imprejmuit;

**Construcții**

Crt	Nr cadastral Nr. topografic	Adresa	Observații / Referințe
A1.1		Loc. Leu, Jud. Dolj	Nr. niveluri:1; S. construita la sol:107 mp; CASA DE LOCUIT, CONSTRUITA DIN BCA, ACOPERITA CU TABLA

**B. Partea II. Proprietari și acte**

Inscrieri privitoare la dreptul de proprietate și alte drepturi reale		Referințe
<b>114208 / 17/06/2022</b>		
Act Notarial nr. CONTRACT DE VANZARE AUT SUB NR. 2005, din 16/06/2022 emis de NP FAURAR VIRGIL CLAUDIU;		
B1	Intabulare, drept de PROPRIETATE, dobandit prin Conventie, cota actuala 1/1, cota initiala 1/1 1) ȘERBĂNESCU ELIZA-VIOLETA 2) SERBANESCU CLAUDIU-VASILE	A1
/		
Act Normativ nr. LEGEA 7, din 13/03/1996 emis de GUVERNUL ROMANIEI;		
B2	Intabulare, drept de PROPRIETATE, dobandit prin Lege, cota actuala 1/1, cota initiala 1/1 1) SERBANESCU CLAUDIU-VASILE 2) ȘERBĂNESCU ELIZA-VIOLETA	A1.1

**C. Partea III. SARCINI .**

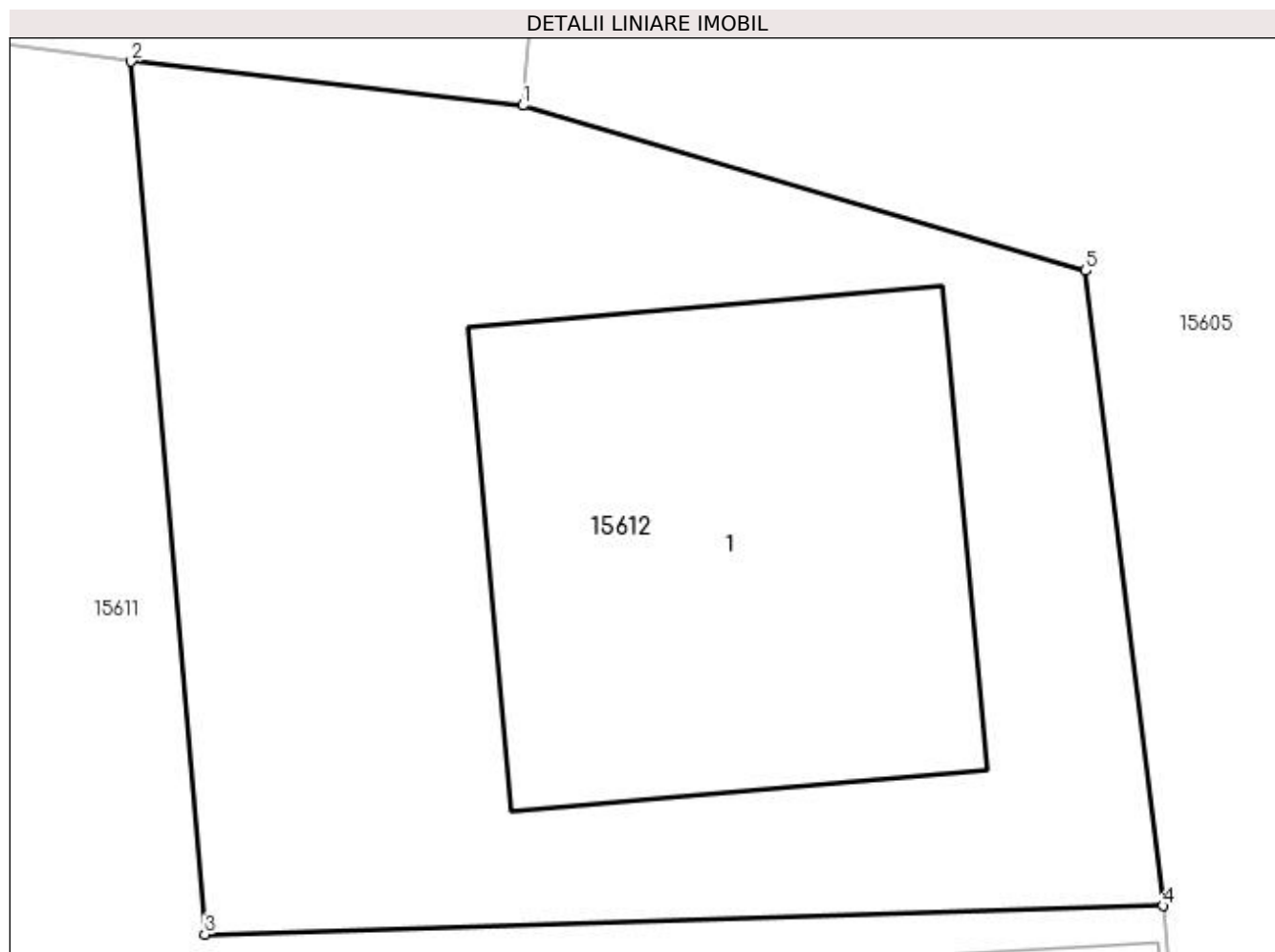
Inscrieri privind dezmembramintele dreptului de proprietate, drepturi reale de garanție și sarcini	Referințe
NU SUNT	

## Anexa Nr. 1 La Partea I

## Teren

Nr cadastral	Suprafața (mp)*	Observații / Referințe
35442	337	

\* Suprafața este determinată în planul de proiecție Stereo 70.



## Date referitoare la teren

Crt	Categorie folosință	Intra vilan	Suprafața (mp)	Tarla	Parcelă	Nr. topo	Observații / Referințe
1	curți constructii	DA	337	119	2306	-	Teren împrejmuit partial cu gard beton si gard sarma.Lotul 1

## Date referitoare la construcții

Crt	Număr	Destinație construcție	Supraf. (mp)	Situație juridică	Observații / Referințe
A1.1		construcții de locuințe	107	Cu acte	Nr. niveluri:1; S. construita la sol:107 mp; CASA DE LOCUIT, CONSTRUITA DIN BCA, ACOPERITA CU TABLA

## Lungime Segmente

1) Valorile lungimilor segmentelor sunt obținute din proiecție în plan.

Punct început	X / Y	Punct sfârșit	X / Y	Lungime segment (** (m)
1	420.282,617 298.628,689	2	420.274,225 298.629,633	8.445
2	420.274,225 298.629,633	3	420.275,802 298.610,932	18.767
3	420.275,802 298.610,932	4	420.296,344 298.611,543	20.551

Punct început	X / Y	Punct sfârșit	X / Y	Lungime segment (** (m)
4	420.296,344 298.611,543	5	420.294,688 298.625,149	13.706
5	420.294,688 298.625,149	1	420.282,617 298.628,689	12.579

\*\* Lungimile segmentelor sunt determinate în planul de proiecție Stereo 70 și sunt rotunjite la 1 milimetru.

\*\*\* Distanța dintre puncte este formată din segmente cumulate ce sunt mai mici decât valoarea 1 milimetru.





## DATE DESPRE IMOBILUL NR. 15613

Oficiul de Cadastru și Publicitate Imobiliară DJLJ  
Biroul de Cadastru și Publicitate Imobiliară Craiova

## A. Partea I. Descrierea imobilului

TEREN Intravilan

Nr. CF vechi:447

Nr. cadastral vechi:525

Adresa: Loc. Leu, Jud. Dolj, T119, P2326,2326/2

Nr. Crt	Nr cadastral Nr. topografic	Suprafața* (mp)	Observații / Referințe
A1	32327	Din acte: 801 Masurata: 853	Sector cadastral:13 Teren imprejmuit;

## Construcții

Crt	Nr cadastral Nr. topografic	Adresa	Observații / Referințe
A1.1		Loc. Leu, Jud. Dolj	Nr. niveluri:3; S. construita la sol:137 mp; Casa de locuit, Sp+P+M, din anul 2018, cu Scd = 273mp;- Subsol partial alcatuit din : 1 subsol si 1 acces exterior ;- Parter alcatuit din : 2 camere, 1 hol, 1 baie, 1 bucatarie, 1 living +acces mansarda, 1 acces beci si 1 garaj ;-
A1.2		Loc. Leu, Jud. Dolj, T119, P2326, 2326/2, jud. Dolj.	Nr. niveluri:1; S. construita la sol:25 mp; Anexa gospodareasca, P
A1.3		Loc. Leu, Jud. Dolj, T 119 , P 2326, P 2326/2	Nr. niveluri:1; S. construita la sol:12 mp; Anexa gospodareasca, P, din anul 1915,

## B. Partea II. Proprietari și acte

Inscrieri privitoare la dreptul de proprietate și alte drepturi reale	Referințe
<b>49988 / 14/08/2007</b>	
Act Notarial nr. AUT. NR. 1352/2004, din 01/01/2004 emis de NP CERNOBAI EMIL (INCHEIERE DE RECTIFICARE AUT.NR. 924/2007- NP CERNOBAI EMIL);	
B1	A1
Intabulare, drept de PROPRIETATE, dobandit prin Conventie, cota actuala 1/1, cota initiala 1/1 1) DRĂGOIU MIA, LIPSĂ CNP 2) DRĂGOIU CONSTANTIN, LIPSĂ CNP OBSERVATII: (PROVENITA DIN CONVERSIA CF 447)	
<b>254483 / 20/10/2021</b>	
Act Administrativ nr. CERTIFICAT DE ATESTARE A EDIFICARII CONSTRUCTIEI NR. 5897, din 14/10/2021 emis de PRIMARIA COM . LEU (ACT ADMINISTRATIV NR AUTORIZATIE DE CONSTRUIRE NR. 29 DIN 28.10.2016, EMIS DE PRIMARIA COM. LEU;ACT ADMINISTRATIV NR PV DE RECEPTIE NR. 3 DIN 27.09.2018, EMIS DE PRIMARIA COM. LEU);	
B2	A1.1
Intabulare, drept de PROPRIETATE, dobandit prin Construire, cota actuala 1/1, cota initiala 1/1 1) DRĂGOIU MIA 2) DRĂGOIU CONSTANTIN	
/	
Act Normativ nr. LEGEA 7, din 13/03/1996 emis de GUVERNUL ROMANIEI;	
B3	A1.2, A1.3
Intabulare, drept de PROPRIETATE, dobandit prin Lege, cota actuala 1/1, cota initiala 1/1 1) DRĂGOIU CONSTANTIN, LIPSĂ CNP 2) DRĂGOIU MIA, LIPSĂ CNP	

## C. Partea III. SARCINI .

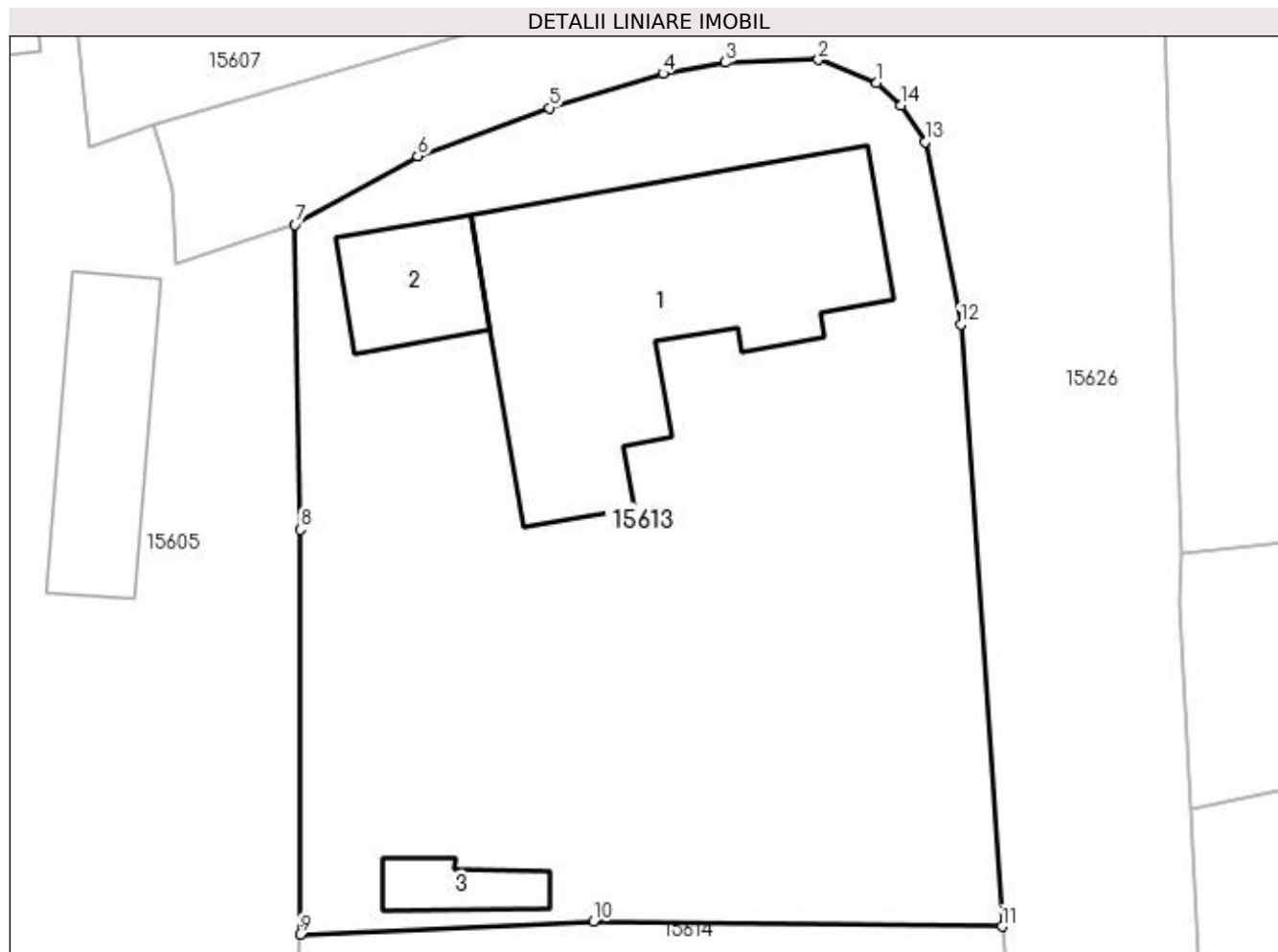
Inscrieri privind dezmembramintele dreptului de proprietate, drepturi reale de garanție și sarcini	Referințe
NU SUNT	

## Anexa Nr. 1 La Partea I

## Teren

Nr cadastral	Suprafața (mp)*	Observații / Referințe
32327	Din acte: 801 Masurata: 853	

\* Suprafața este determinată în planul de proiecție Stereo 70.



## Date referitoare la teren

Crt	Categorie folosință	Intravilan	Suprafața (mp)	Tarla	Parcelă	Nr. topo	Observații / Referințe
1	curți construcții	DA	853	119	2326,2326/2	-	

## Date referitoare la construcții

Crt	Număr	Destinație construcție	Supraf. (mp)	Situație juridică	Observații / Referințe
A1.1		construcții de locuințe	137	Cu acte	Nr. niveluri:3; S. construită la sol:137 mp; Casa de locuit, Sp+P+M, din anul 2018, cu Scd = 273mp;- Subsol partial alcatuit din : 1 subsol si 1 acces exterior ; - Parter alcatuit din : 2 camere, 1 hol, 1 baie, 1 bucatarie, 1 living +acces mansarda, 1 acces beci si 1 garaj ; - Mansarda alcatuita din : 3 camere, 2 dresing-uri, 1 baie, 1 hol +acces parter, 1
A1.2		construcții anexa	25	Cu acte	Nr. niveluri:1; S. construită la sol:25 mp; Anexa gospodareasca, P
A1.3		construcții anexa	12	Cu acte	Nr. niveluri:1; S. construită la sol:12 mp; Anexa gospodareasca, P, din anul 1915,

**Lungime Segmente**

1) Valorile lungimilor segmentelor sunt obținute din proiecție în plan.

Punct început	X / Y	Punct sfârșit	X / Y	Lungime segment (** (m)
1	420.341,821 298.649,088	2	420.339,519 298.650,009	2.479
2	420.339,519 298.650,009	3	420.335,836 298.649,897	3.685
3	420.335,836 298.649,897	4	420.333,386 298.649,466	2.488
4	420.333,386 298.649,466	5	420.328,887 298.648,106	4.7
5	420.328,887 298.648,106	6	420.323,687 298.646,211	5.535
6	420.323,687 298.646,211	7	420.318,856 298.643,499	5.54
7	420.318,856 298.643,499	8	420.319,062 298.631,453	12.048
8	420.319,062 298.631,453	9	420.319,045 298.615,471	15.982
9	420.319,045 298.615,471	10	420.330,626 298.615,985	11.592
10	420.330,626 298.615,985	11	420.346,772 298.615,78	16.147
11	420.346,772 298.615,78	12	420.345,148 298.639,564	23.839
12	420.345,148 298.639,564	13	420.343,745 298.646,773	7.344
13	420.343,745 298.646,773	14	420.342,778 298.648,214	1.735
14	420.342,778 298.648,214	1	420.341,821 298.649,088	1.296

\*\* Lungimile segmentelor sunt determinate în planul de proiecție Stereo 70 și sunt rotunjite la 1 milimetru.

\*\*\* Distanța dintre puncte este formată din segmente cumulate ce sunt mai mici decât valoarea 1 milimetru.





**DATE DESPRE IMOBILUL NR. 15614**

Oficiul de Cadastru și Publicitate Imobiliară DOLJ  
Biroul de Cadastru și Publicitate Imobiliară Craiova

**A. Partea I. Descrierea imobilului**

TEREN Intravilan

Adresa: Loc. Leu, Jud. Dolj, T119, P2326/1,2326/2

Nr. Crt	Nr cadastral Nr. topografic	Suprafața* (mp)	Observații / Referințe
A1		Din acte: 2.056 Masurata: 2.002	Sector cadastral:13 Teren neimprejmut;

**B. Partea II. Proprietari și acte**

Inscrieri privitoare la dreptul de proprietate și alte drepturi reale		Referințe
/		
Act Administrativ nr. TDP 2805, din 01/06/2004 emis de CONSILIUL JUDETEAN DOLJ;		
B1	Intabulare, drept de PROPRIETATE, dobandit prin Reconstituire, cota actuala 1/1, cota initiala 1/1 1) POPA MARIN, LIPSĂ CNP 2) PREDA MARIA, LIPSĂ CNP	A1

**C. Partea III. SARCINI .**

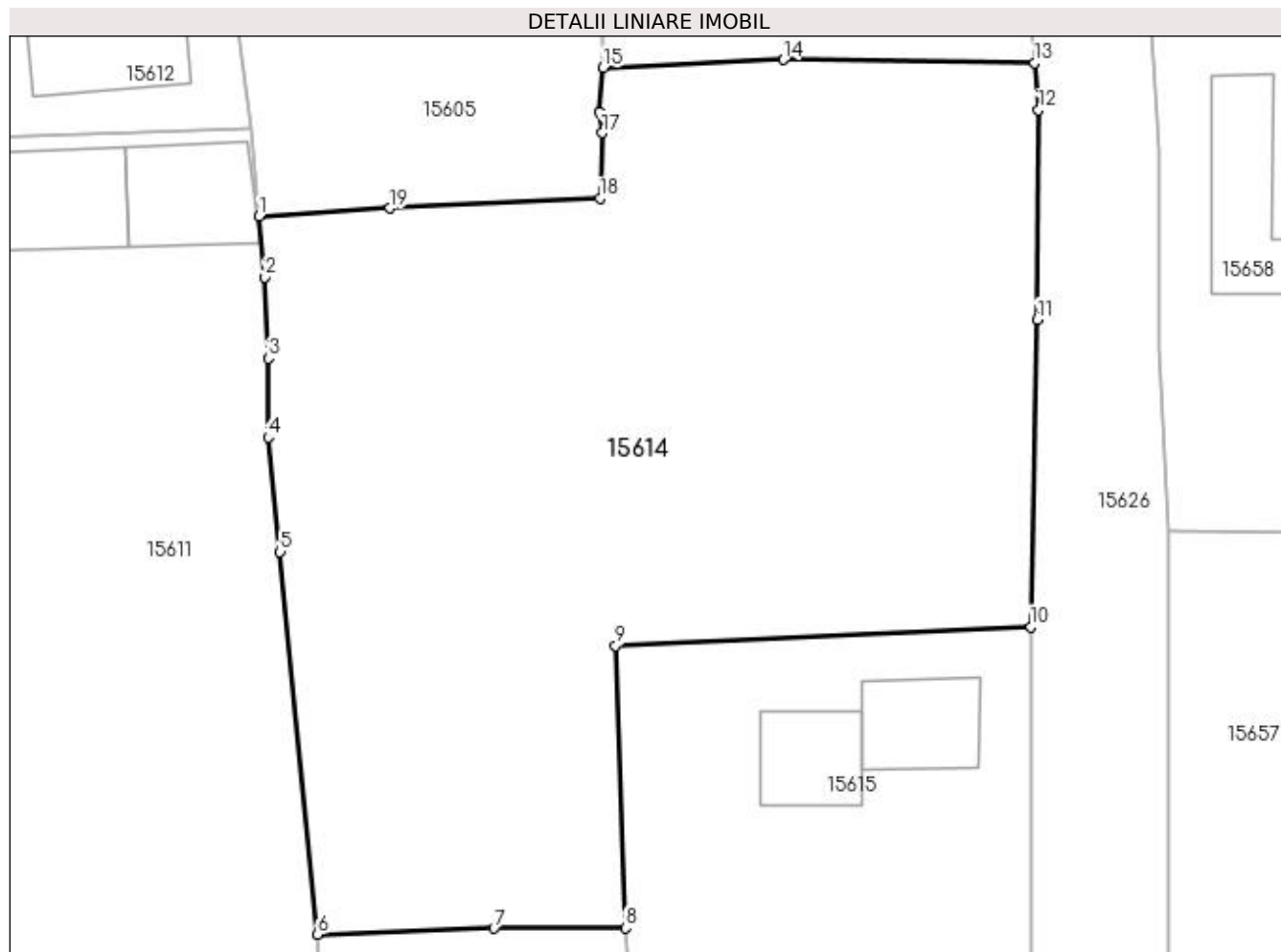
Inscrieri privind dezmembramintele dreptului de proprietate, drepturi reale de garanție și sarcini	Referințe
NU SUNT	

## Anexa Nr. 1 La Partea I

## Teren

Nr cadastral	Suprafața (mp)*	Observații / Referințe
	Din acte: 2.056 Masurata: 2.002	

\* Suprafața este determinată în planul de proiecție Stereo 70.



## Date referitoare la teren

Crt	Categorie folosință	Intra vilan	Suprafața (mp)	Tarla	Parcelă	Nr. topo	Observații / Referințe
1	arabil	DA	983	119	2326/1	-	
2	vie	DA	1.019	119	2326/2	-	

## Lungime Segmente

1) Valorile lungimilor segmentelor sunt obținute din proiecție în plan.

Punct început	X / Y	Punct sfârșit	X / Y	Lungime segment (** (m)
1	420.296,906 298.605,929	2	420.297,287 298.602,008	3.94
2	420.297,287 298.602,008	3	420.297,496 298.596,774	5.238
3	420.297,496 298.596,774	4	420.297,492 298.591,696	5.078
4	420.297,492 298.591,696	5	420.298,274 298.584,349	7.389

Punct început	X / Y	Punct sfârșit	X / Y	Lungime segment (** (m)
5	420.298,274 298.584,349	6	420.300,675 298.559,747	24.719
6	420.300,675 298.559,747	7	420.312,015 298.560,137	11.347
7	420.312,015 298.560,137	8	420.320,458 298.560,145	8.443
8	420.320,458 298.560,145	9	420.319,847 298.578,297	18.162
9	420.319,847 298.578,297	10	420.346,531 298.579,523	26.713
10	420.346,531 298.579,523	11	420.346,973 298.599,287	19.769
11	420.346,973 298.599,287	12	420.347,029 298.612,754	13.467
12	420.347,029 298.612,754	13	420.346,772 298.615,78	3.037
13	420.346,772 298.615,78	14	420.330,626 298.615,985	16.147
14	420.330,626 298.615,985	15	420.319,045 298.615,471	11.592
15	420.319,045 298.615,471	16	420.318,815 298.612,609	2.871
16	420.318,815 298.612,609	17	420.318,981 298.611,265	1.354
17	420.318,981 298.611,265	18	420.318,827 298.607,062	4.206
18	420.318,827 298.607,062	19	420.305,323 298.606,426	13.519
19	420.305,323 298.606,426	1	420.296,906 298.605,929	8.431

\*\* Lungimile segmentelor sunt determinate în planul de proiecție Stereo 70 și sunt rotunjite la 1 milimetru.

\*\*\* Distanța dintre puncte este formată din segmente cumulate ce sunt mai mici decât valoarea 1 milimetru.



**DATE DESPRE IMOBILUL NR. 15615**

Oficiul de Cadastru și Publicitate Imobiliară DOLJ  
Biroul de Cadastru și Publicitate Imobiliară Craiova

**A. Partea I. Descrierea imobilului**

TEREN Intravilan

Adresa: Loc. Leu, Jud. Dolj, T119, P2327,2327/1

Nr. Crt	Nr cadastral Nr. topografic	Suprafața* (mp)	Observații / Referințe
A1		Din acte: 850 Masurata: 900	Sector cadastral:13 Teren imprejmuit;

**Construcții**

Crt	Nr cadastral Nr. topografic	Adresa	Observații / Referințe
A1.1		Loc. Leu, Jud. Dolj	Nr. niveluri:1; S. construita la sol:43 mp; CASA DE LOCUIT, CONSTRUITA DIN CARAMIDA, ACOPERITA CU TABLA
A1.2		Loc. Leu, Jud. Dolj	Nr. niveluri:1; S. construita la sol:40 mp; CONSTRUCTIE ANEXA

**B. Partea II. Proprietari și acte**

Inscrieri privitoare la dreptul de proprietate și alte drepturi reale		Referințe
/		
Act Administrativ nr. TDP 3147, din 17/01/2005 emis de CONSILIUL JUDETEAN DOLJ;		
B1	Intabulare, drept de PROPRIETATE, dobandit prin Reconstituire, cota actuala 1/1, cota initiala 1/1 1) POPA IOANA, LIPSĂ CNP 2) BĂLAȘA LIVIA ANTOANETA, LIPSĂ CNP 3) BĂLAȘA OLIMPIA, LIPSĂ CNP 4) BĂLAȘA AUREL, LIPSĂ CNP 5) BĂLAȘA PETRE MIRCEA, LIPSĂ CNP 6) BĂLAȘA FLAVIA ALINA, LIPSĂ CNP 7) FLOREA ELENA 8) DINCĂ MARIA, LIPSĂ CNP	A1
Act Normativ nr. LEGEA 7, din 13/03/1996 emis de GUVERNUL ROMANIEI;		
B2	Intabulare, drept de PROPRIETATE, dobandit prin Lege, cota actuala 1/1, cota initiala 1/1 1) FLOREA ELENA 2) BĂLAȘA FLAVIA ALINA, LIPSĂ CNP 3) BĂLAȘA AUREL, LIPSĂ CNP 4) BĂLAȘA PETRE MIRCEA, LIPSĂ CNP 5) BĂLAȘA OLIMPIA, LIPSĂ CNP 6) BĂLAȘA LIVIA ANTOANETA, LIPSĂ CNP 7) POPA IOANA, LIPSĂ CNP 8) DINCĂ MARIA, LIPSĂ CNP	A1.1, A1.2

**C. Partea III. SARCINI .**

Inscrieri privind dezmembramintele dreptului de proprietate, drepturi reale de garanție și sarcini	Referințe
NU SUNT	

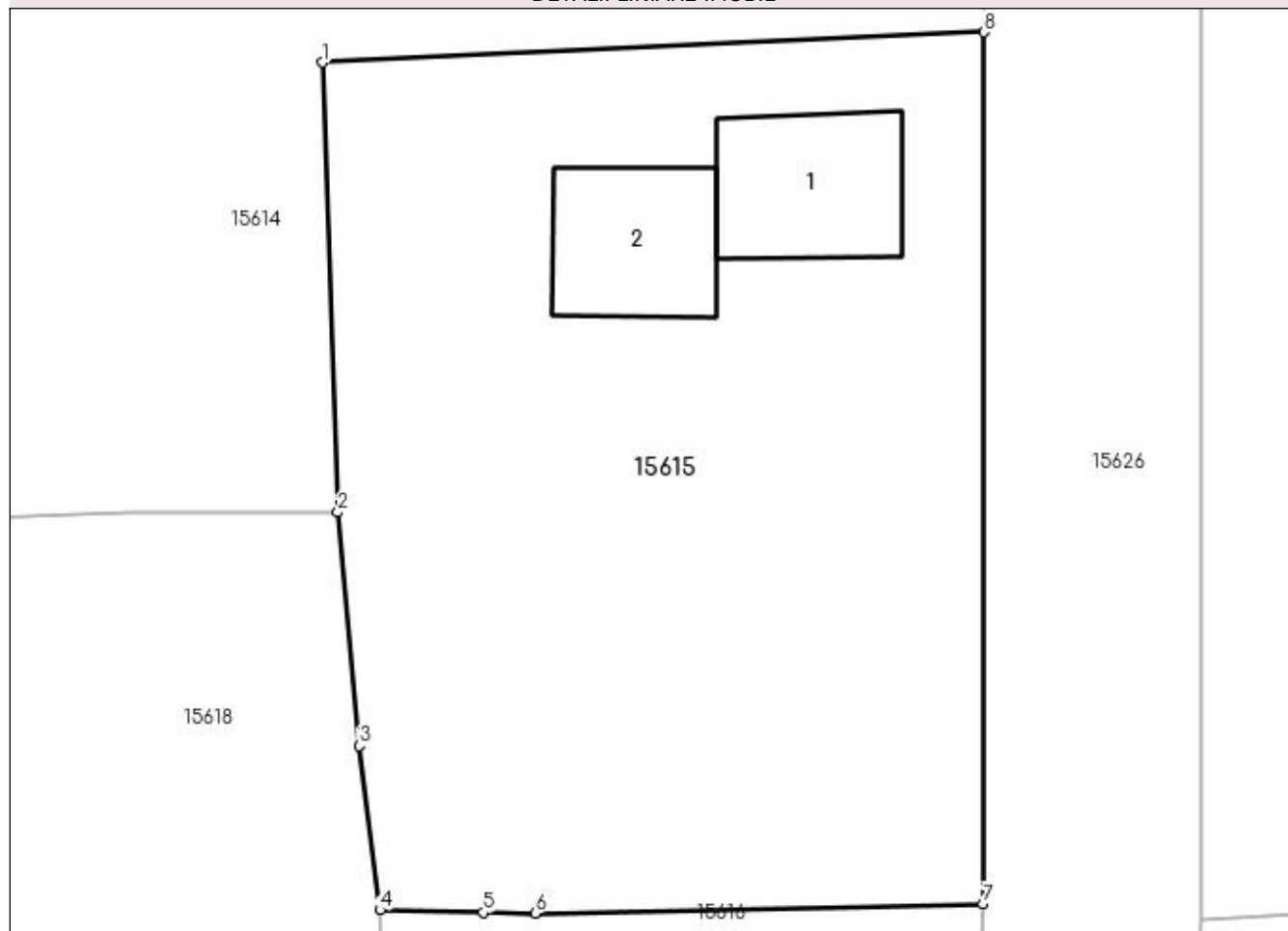
## Anexa Nr. 1 La Partea I

## Teren

Nr cadastral	Suprafața (mp)*	Observații / Referințe
	Din acte: 850 Masurata: 900	

\* Suprafața este determinată în planul de proiecție Stereo 70.

## DETALII LINIARE IMOBIL



## Date referitoare la teren

Crt	Categorie folosință	Intravilan	Suprafața (mp)	Tarla	Parcelă	Nr. topo	Observații / Referințe
1	curți constructii	DA	478	119	2327	-	
2	arabil	DA	422	119	2327/1	-	

## Date referitoare la construcții

Crt	Număr	Destinație construcție	Supraf. (mp)	Situație juridică	Observații / Referințe
A1.1		construcții de locuințe	43	Cu acte	Nr. niveluri:1; S. construita la sol:43 mp; CASA DE LOCUIT, CONSTRUITA DIN CARAMIDA, ACOPERITA CU TABLA
A1.2		construcții anexa	40	Cu acte	Nr. niveluri:1; S. construita la sol:40 mp; CONSTRUCTIE ANEXA

## Lungime Segmente

1) Valorile lungimilor segmentelor sunt obținute din proiecție în plan.

Punct început	X / Y	Punct sfârșit	X / Y	Lungime segment (** (m)
1	420.319,847 298.578,297	2	420.320,458 298.560,145	18.162

Punct început	X / Y	Punct sfârșit	X / Y	Lungime segment (** (m)
2	420.320,458 298.560,145	3	420.321,317 298.550,719	9.465
3	420.321,317 298.550,719	4	420.322,153 298.544,089	6.682
4	420.322,153 298.544,089	5	420.326,319 298.543,987	4.167
5	420.326,319 298.543,987	6	420.328,419 298.543,956	2.1
6	420.328,419 298.543,956	7	420.346,506 298.544,333	18.09
7	420.346,506 298.544,333	8	420.346,531 298.579,523	35.19
8	420.346,531 298.579,523	1	420.319,847 298.578,297	26.713

\*\* Lungimile segmentelor sunt determinate în planul de proiecție Stereo 70 și sunt rotunjite la 1 milimetru.

\*\*\* Distanța dintre puncte este formată din segmente cumulate ce sunt mai mici decât valoarea 1 milimetru.





**DATE DESPRE IMOBILUL NR. 15616**

Oficiul de Cadastru și Publicitate Imobiliară DOLJ  
Biroul de Cadastru și Publicitate Imobiliară Craiova

**A. Partea I. Descrierea imobilului**

TEREN Intravilan

Adresa: Loc. Leu, Jud. Dolj, T119, P2328

Nr. Crt	Nr cadastral Nr. topografic	Suprafața* (mp)	Observații / Referințe
A1		1.485	Sector cadastral:13 Teren imprejmuit;

**B. Partea II. Proprietari și acte**

Inscrieri privitoare la dreptul de proprietate și alte drepturi reale		Referințe
/		
Act Normativ nr. LEGEA 7, din 13/03/1996 emis de GUVERNUL ROMANIEI;		
B1	Inscrierea provizorie, drept de PROPRIETATE, dobandit prin Lege, cota actuala 1/1, cota initiala 1/1 1) NEIDENTIFICAT NEIDENTIFICAT	A1

**C. Partea III. SARCINI .**

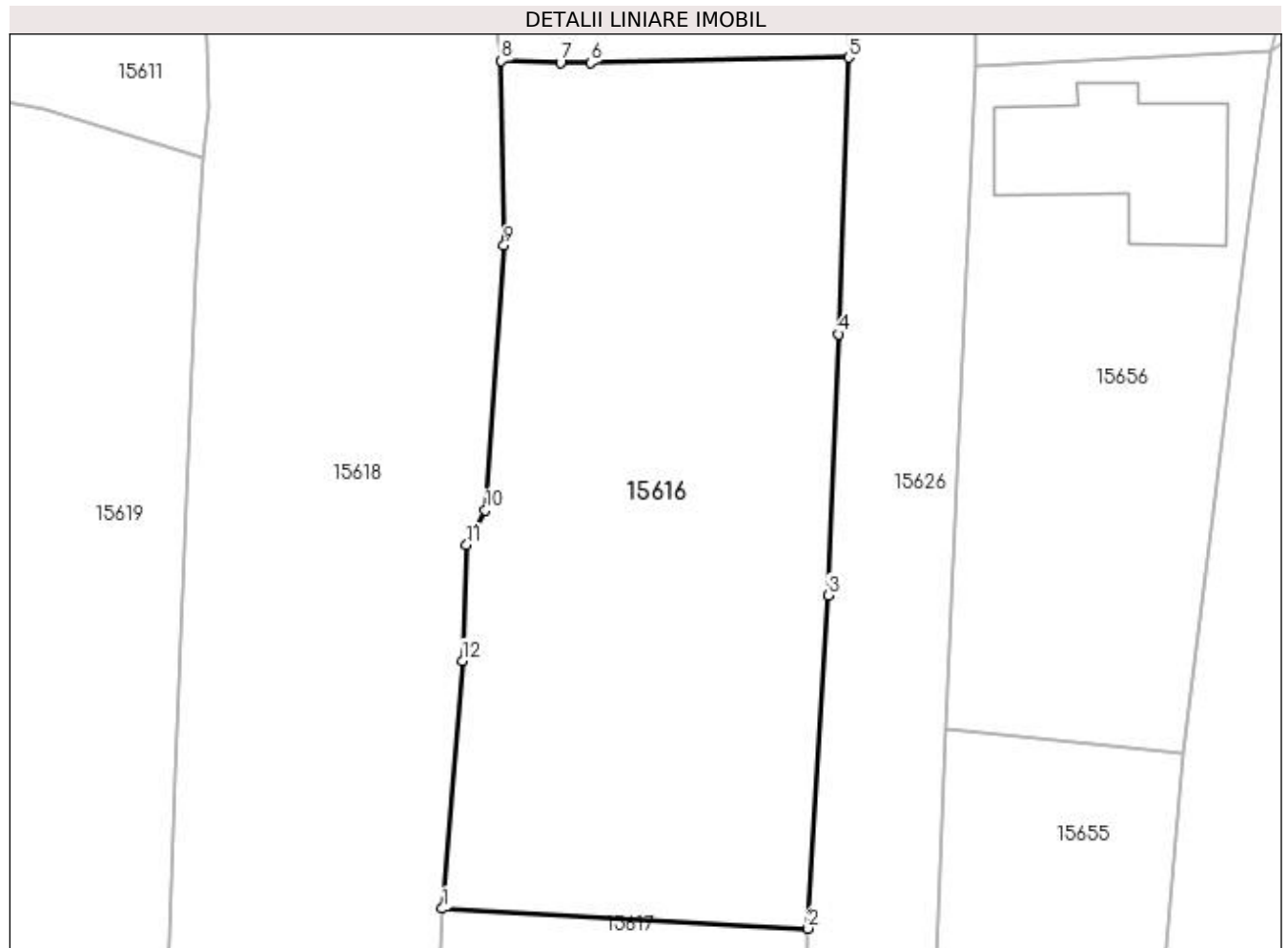
Inscrieri privind dezmembramintele dreptului de proprietate, drepturi reale de garanție și sarcini	Referințe
NU SUNT	

## Anexa Nr. 1 La Partea I

## Teren

Nr cadastral	Suprafața (mp)*	Observații / Referințe
	1.485	

\* Suprafața este determinată în planul de proiecție Stereo 70.



## Date referitoare la teren

Crt	Categorie folosință	Intravilan	Suprafața (mp)	Tarla	Parcelă	Nr. topo	Observații / Referințe
1	curți constructii	DA	685	119	2328	-	
2	arabil	DA	800	119	2328	-	

## Lungime Segmente

1) Valorile lungimilor segmentelor sunt obținute din proiecție în plan.

Punct început	X / Y	Punct sfârșit	X / Y	Lungime segment (** (m)
1	420.318,026 298.484,716	2	420.343,663 298.483,325	25.675
2	420.343,663 298.483,325	3	420.345,096 298.506,657	23.376
3	420.345,096 298.506,657	4	420.345,819 298.524,955	18.312
4	420.345,819 298.524,955	5	420.346,506 298.544,333	19.39

Punct început	X / Y	Punct sfârşit	X / Y	Lungime segment (** (m)
5	420.346,506 298.544,333	6	420.328,419 298.543,956	18.09
6	420.328,419 298.543,956	7	420.326,319 298.543,987	2.1
7	420.326,319 298.543,987	8	420.322,153 298.544,089	4.167
8	420.322,153 298.544,089	9	420.322,356 298.531,169	12.922
9	420.322,356 298.531,169	10	420.321,039 298.512,625	18.591
10	420.321,039 298.512,625	11	420.319,724 298.510,196	2.762
11	420.319,724 298.510,196	12	420.319,418 298.502,078	8.124
12	420.319,418 298.502,078	1	420.318,026 298.484,716	17.418

\*\* Lungimile segmentelor sunt determinate în planul de proiecție Stereo 70 și sunt rotunjite la 1 milimetru.

\*\*\* Distanța dintre puncte este formată din segmente cumulate ce sunt mai mici decât valoarea 1 milimetru.



**DATE DESPRE IMOBILUL NR. 15617**

Oficiul de Cadastru și Publicitate Imobiliară DOLJ  
Biroul de Cadastru și Publicitate Imobiliară Craiova

**A. Partea I. Descrierea imobilului**

TEREN Intravilan

Adresa: Loc. Leu, Nr. 451, Jud. Dolj, T119, P2294,2294/1

Nr. Crt	Nr cadastral Nr. topografic	Suprafața* (mp)	Observații / Referințe
A1		Din acte: 888 Masurata: 961	Sector cadastral:13 Teren imprejmuit;

**Construcții**

Crt	Nr cadastral Nr. topografic	Adresa	Observații / Referințe
A1.1		Loc. Leu, Jud. Dolj	Nr. niveluri:1; S. construita la sol:69 mp; CASA DE LOCUIT, CONSTRUITA DIN CARAMIDA, ACOPERITA CU TABLA
A1.2		Loc. Leu, Jud. Dolj	Nr. niveluri:1; S. construita la sol:27 mp; CONSTRUCTIE ANEXA
A1.3		Loc. Leu, Jud. Dolj	Nr. niveluri:1; S. construita la sol:22 mp; CONSTRUCTIE ANEXA

**B. Partea II. Proprietari și acte**

Inscrieri privitoare la dreptul de proprietate și alte drepturi reale		Referințe
/		
Act Notarial nr. CM 7, din 26/01/2012 emis de NP MIHAI CONSTANTINESCU;		
B1	Intabulare, drept de PROPRIETATE, dobandit prin Succesiune, cota actuala 2/8, cota initiala 2/8 1) <b>MARINAS MARIA</b>	A1, A1.1
B2	Intabulare, drept de PROPRIETATE, dobandit prin Succesiune, cota actuala 3/8, cota initiala 3/8 1) <b>MARINAS IONEL</b>	A1, A1.1
B3	Intabulare, drept de PROPRIETATE, dobandit prin Succesiune, cota actuala 3/8, cota initiala 3/8 1) <b>MARINAS AUREL</b>	A1, A1.1
Act Normativ nr. LEGEA 7, din 13/03/1996 emis de GUVERNUL ROMANIEI;		
B4	Intabulare, drept de PROPRIETATE, dobandit prin Lege, cota actuala 1/1, cota initiala 1/1 1) <b>MARINAS IONEL</b> 2) <b>MARINAS MARIA</b> 3) <b>MARINAS AUREL</b>	A1.2, A1.3

**C. Partea III. SARCINI .**

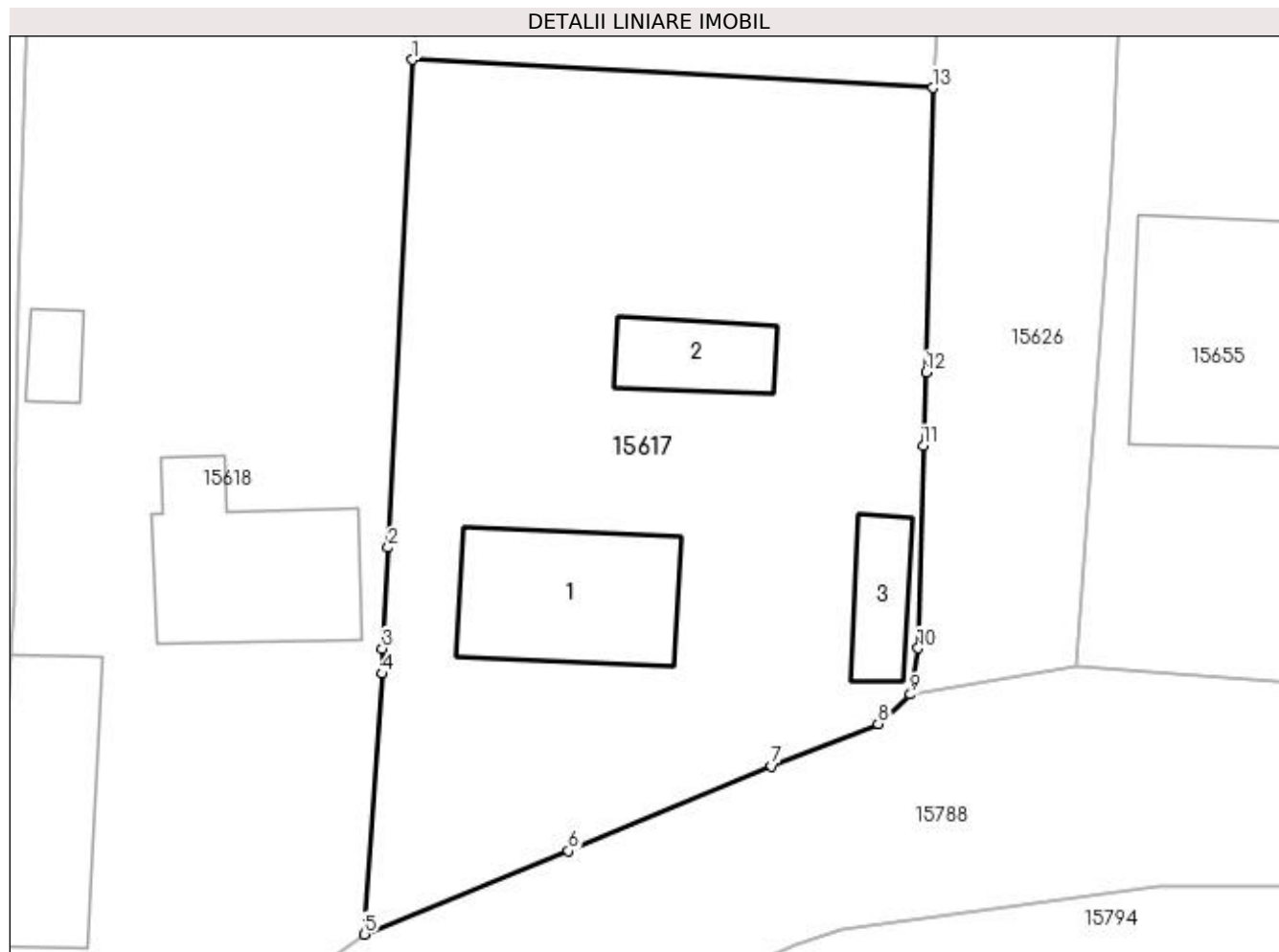
Inscrieri privind dezmembramintele dreptului de proprietate, drepturi reale de garanție și sarcini	Referințe
NU SUNT	

## Anexa Nr. 1 La Partea I

## Teren

Nr cadastral	Suprafața (mp)*	Observații / Referințe
	Din acte: 888 Masurata: 961	

\* Suprafața este determinată în planul de proiecție Stereo 70.



## Date referitoare la teren

Crt	Categorie folosință	Intra vilan	Suprafața (mp)	Tarla	Parcelă	Nr. topo	Observații / Referințe
1	curți constructii	DA	676	119	2294	-	
2	arabil	DA	285	119	2294/1	-	

## Date referitoare la construcții

Crt	Număr	Destinație construcție	Supraf. (mp)	Situație juridică	Observații / Referințe
A1.1		construcții de locuințe	69	Cu acte	Nr. niveluri:1; S. construita la sol:69 mp; CASA DE LOCUIT, CONSTRUITA DIN CARAMIDA, ACOPERITA CU TABLA
A1.2		construcții anexa	27	Cu acte	Nr. niveluri:1; S. construita la sol:27 mp; CONSTRUCTIE ANEXA
A1.3		construcții anexa	22	Cu acte	Nr. niveluri:1; S. construita la sol:22 mp; CONSTRUCTIE ANEXA

## Lungime Segmente

1) Valorile lungimilor segmentelor sunt obținute din proiecție în plan.

Punct început	X / Y	Punct sfârșit	X / Y	Lungime segment (** (m)
1	420.318,026 298.484,716	2	420.316,809 298.460,665	24.082

Punct început	X / Y	Punct sfârşit	X / Y	Lungime segment (** (m)
2	420.316,809 298.460,665	3	420.316,529 298.455,695	4.978
3	420.316,529 298.455,695	4	420.316,521 298.454,45	1.245
4	420.316,521 298.454,45	5	420.315,647 298.441,605	12.875
5	420.315,647 298.441,605	6	420.325,702 298.445,717	10.863
6	420.325,702 298.445,717	7	420.335,723 298.449,891	10.856
7	420.335,723 298.449,891	8	420.340,967 298.451,976	5.643
8	420.340,967 298.451,976	9	420.342,566 298.453,43	2.161
9	420.342,566 298.453,43	10	420.342,936 298.455,702	2.302
10	420.342,936 298.455,702	11	420.343,201 298.465,68	9.982
11	420.343,201 298.465,68	12	420.343,325 298.469,314	3.636
12	420.343,325 298.469,314	13	420.343,663 298.483,325	14.015
13	420.343,663 298.483,325	1	420.318,026 298.484,716	25.675

\*\* Lungimile segmentelor sunt determinate în planul de proiecție Stereo 70 și sunt rotunjite la 1 milimetru.

\*\*\* Distanța dintre puncte este formată din segmente cumulate ce sunt mai mici decât valoarea 1 milimetru.





**DATE DESPRE IMOBILUL NR. 15618**

Oficiul de Cadastru și Publicitate Imobiliară DOLJ  
Biroul de Cadastru și Publicitate Imobiliară Craiova

**A. Partea I. Descrierea imobilului**

TEREN Intravilan

Adresa: Loc. Leu, Nr. 452, Jud. Dolj, T119, P2295,2295/1 2295/2,2295/3

Nr. Crt	Nr cadastral Nr. topografic	Suprafața* (mp)	Observații / Referințe
A1		Din acte: 2.536 Masurata: 2.443	Sector cadastral:13 Teren imprejmuit;

**Construcții**

Crt	Nr cadastral Nr. topografic	Adresa	Observații / Referințe
A1.1		Loc. Leu, Jud. Dolj	Nr. niveluri:1; S. construita la sol:74 mp; CASA DE LOCUIT, CONSTRUITA DIN CARAMIDA, ACOPERITA CU TABLA
A1.2		Loc. Leu, Jud. Dolj	Nr. niveluri:1; S. construita la sol:65 mp; CONSTRUCTIE ANEXA
A1.3		Loc. Leu, Jud. Dolj	Nr. niveluri:1; S. construita la sol:23 mp; CONSTRUCTIE ANEXA
A1.4		Loc. Leu, Jud. Dolj	Nr. niveluri:1; S. construita la sol:12 mp; CONSTRUCTIE ANEXA

**B. Partea II. Proprietari și acte**

Inscrieri privitoare la dreptul de proprietate și alte drepturi reale		Referințe
/		
Act Administrativ nr. TDP 13735, din 07/08/2018 emis de CONSILIUL JUDETEAN DOLJ;		
B1	Intabulare, drept de PROPRIETATE, dobandit prin Reconstituire, cota actuala 1/1, cota initiala 1/1 1) FIERTU ANASTASIA, LIPSĂ CNP	A1
Act Notarial nr. CM 07, din 26/01/2006 emis de NP IONICA VERGICA;		
B2	Intabulare, drept de PROPRIETATE, dobandit prin Succesiune, cota actuala 1/1, cota initiala 1/1 1) FERTU CORNEL	A1.1, A1.2
Act Normativ nr. LEGEA 7, din 13/03/1996 emis de GUVERNUL ROMANIEI;		
B3	Intabulare, drept de PROPRIETATE, dobandit prin Lege, cota actuala 1/1, cota initiala 1/1 1) FIERTU ANASTASIA, LIPSĂ CNP	A1.3, A1.4

**C. Partea III. SARCINI .**

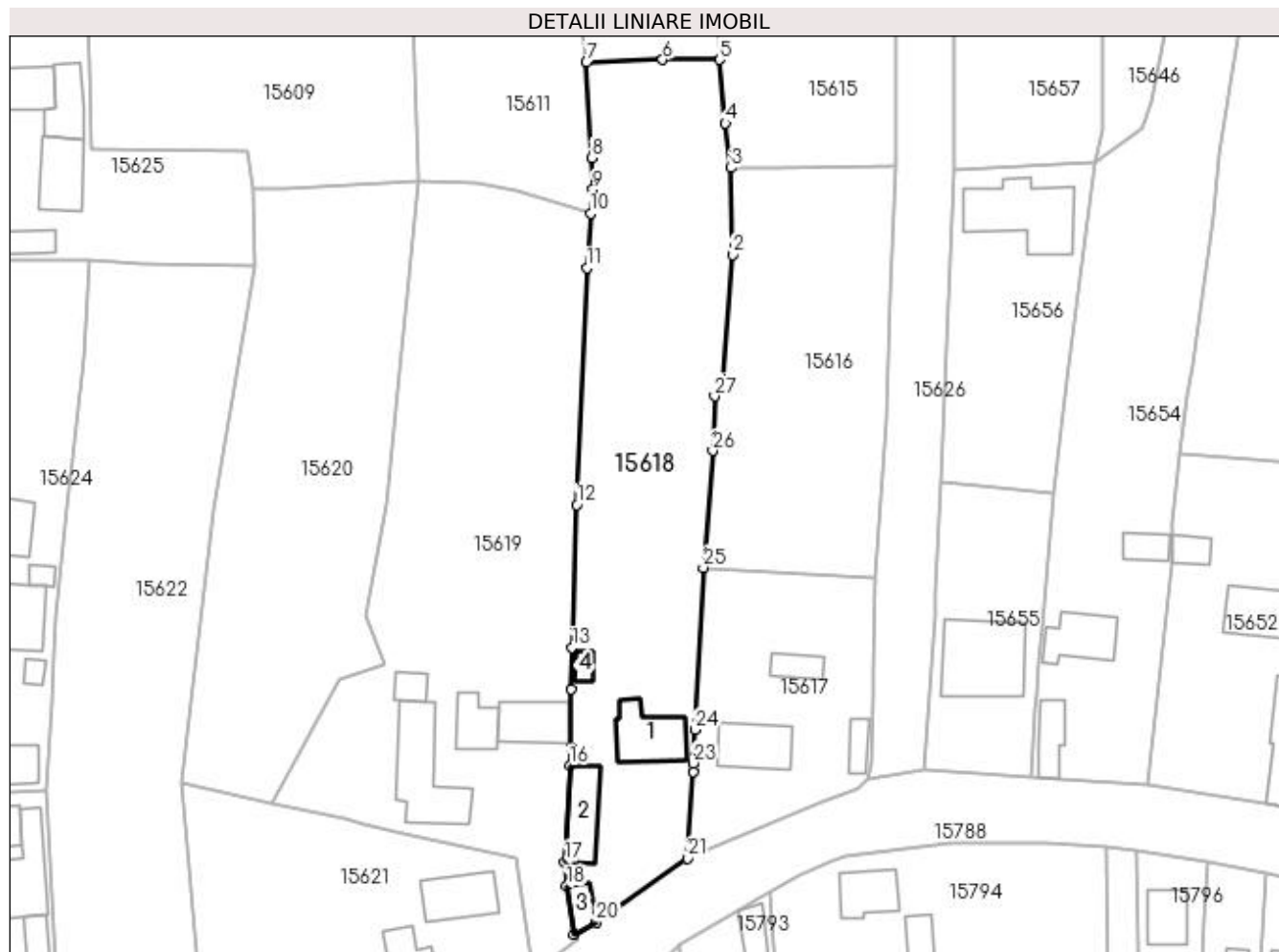
Inscrieri privind dezmembramintele dreptului de proprietate, drepturi reale de garanție și sarcini	Referințe
NU SUNT	

## Anexa Nr. 1 La Partea I

## Teren

Nr cadastral	Suprafața (mp)*	Observații / Referințe
	Din acte: 2.536 Masurata: 2.443	

\* Suprafața este determinată în planul de proiecție Stereo 70.



## Date referitoare la teren

Crt	Categorie folosință	Intra vilan	Suprafața (mp)	Tarla	Parcelă	Nr. topo	Observații / Referințe
1	curți constructii	DA	713	119	2295	-	
2	arabil	DA	995	119	2295/1 2295/2	-	
3	vie	DA	735	119	2295/3	-	

## Date referitoare la construcții

Crt	Număr	Destinație construcție	Supraf. (mp)	Situație juridică	Observații / Referințe
A1.1		construcții de locuințe	74	Cu acte	Nr. niveluri:1; S. construită la sol:74 mp; CASA DE LOCUIT, CONSTRUITA DIN CARAMIDA, ACOPERITA CU TABLA
A1.2		construcții anexa	65	Cu acte	Nr. niveluri:1; S. construită la sol:65 mp; CONSTRUCTIE ANEXA
A1.3		construcții anexa	23	Cu acte	Nr. niveluri:1; S. construită la sol:23 mp; CONSTRUCTIE ANEXA
A1.4		construcții anexa	12	Cu acte	Nr. niveluri:1; S. construită la sol:12 mp; CONSTRUCTIE ANEXA

## Lungime Segmente

1) Valorile lungimilor segmentelor sunt obținute din proiecție în plan.

Punct început	X / Y	Punct sfârșit	X / Y	Lungime segment (** (m)
1	420.321,039 298.512,625	2	420.322,356 298.531,169	18.591
3	420.322,153 298.544,089	4	420.321,317 298.550,719	6.682
5	420.320,458 298.560,145	6	420.312,015 298.560,137	8.443
7	420.300,675 298.559,747	8	420.301,488 298.545,595	14.175
9	420.301,666 298.540,862	10	420.301,275 298.537,302	3.581
11	420.300,766 298.529,225	12	420.299,225 298.494,049	35.21
13	420.298,559 298.472,802	14	420.298,44 298.466,665	6.138
15	420.298,376 298.457,962	16	420.298,231 298.455,37	2.596
17	420.297,491 298.441,044	18	420.297,761 298.437,435	3.619
19	420.298,795 298.430,289	20	420.302,14 298.432,074	3.791
21	420.315,647 298.441,605	22	420.316,521 298.454,45	12.875
23	420.316,529 298.455,695	24	420.316,809 298.460,665	4.978
25	420.318,026 298.484,716	26	420.319,418 298.502,078	17.418
27	420.319,724 298.510,196	1	420.321,039 298.512,625	2.762

Punct început	X / Y	Punct sfârșit	X / Y	Lungime segment (** (m)
2	420.322,356 298.531,169	3	420.322,153 298.544,089	12.922
4	420.321,317 298.550,719	5	420.320,458 298.560,145	9.465
6	420.312,015 298.560,137	7	420.300,675 298.559,747	11.347
8	420.301,488 298.545,595	9	420.301,666 298.540,862	4.736
10	420.301,275 298.537,302	11	420.300,766 298.529,225	8.093
12	420.299,225 298.494,049	13	420.298,559 298.472,802	21.257
14	420.298,44 298.466,665	15	420.298,376 298.457,962	8.703
16	420.298,231 298.455,37	17	420.297,491 298.441,044	14.345
18	420.297,761 298.437,435	19	420.298,795 298.430,289	7.22
20	420.302,14 298.432,074	21	420.315,647 298.441,605	16.531
22	420.316,521 298.454,45	23	420.316,529 298.455,695	1.245
24	420.316,809 298.460,665	25	420.318,026 298.484,716	24.082
26	420.319,418 298.502,078	27	420.319,724 298.510,196	8.124

\*\* Lungimile segmentelor sunt determinate în planul de proiecție Stereo 70 și sunt rotunjite la 1 milimetru.

\*\*\* Distanța dintre puncte este formată din segmente cumulate ce sunt mai mici decât valoarea 1 milimetru.



**DATE DESPRE IMOBILUL NR. 15619**

Oficiul de Cadastru și Publicitate Imobiliară DOLJ  
Biroul de Cadastru și Publicitate Imobiliară Craiova

**A. Partea I. Descrierea imobilului**

TEREN Intravilan

Adresa: Loc. Leu, Nr. 453, Jud. Dolj, T119, P2296,2296/1,2296/2

Nr. Crt	Nr cadastral Nr. topografic	Suprafața* (mp)	Observații / Referințe
A1		Din acte: 2.785 Masurata: 3.053	Sector cadastral:13 Teren neimpregmuit;

**Construcții**

Crt	Nr cadastral Nr. topografic	Adresa	Observații / Referințe
A1.1		Loc. Leu, Jud. Dolj	Nr. niveluri:1; S. construita la sol:63 mp; CASA DE LOCUIT, CONSTRUITA DIN CARAMIDA, ACOPERITA CU TABLA
A1.2		Loc. Leu, Jud. Dolj	Nr. niveluri:1; S. construita la sol:45 mp; CONSTRUCTIE ANEXA
A1.3		Loc. Leu, Jud. Dolj	Nr. niveluri:1; S. construita la sol:123 mp; CONSTRUCTIE ANEXA
A1.4		Loc. Leu, Jud. Dolj	Nr. niveluri:1; S. construita la sol:20 mp; CONSTRUCTIE ANEXA

**B. Partea II. Proprietari și acte**

Inscrieri privitoare la dreptul de proprietate și alte drepturi reale		Referințe
/		
Act Notarial nr. CM 68, din 19/10/2011 emis de NP SOROP ALEXANDRU OLIVIU;		
B1	Intabulare, drept de PROPRIETATE, dobandit prin Succesiune, cota actuala 696/3053, cota initiala 696/3053 1) DINCUIOANA	A1
B2	Intabulare, drept de PROPRIETATE, dobandit prin Succesiune, cota actuala 1044/3053, cota initiala 1044/3053 1) CRACIUN STEFANIA	A1
B3	Intabulare, drept de PROPRIETATE, dobandit prin Succesiune, cota actuala 1044/3053, cota initiala 1044/3053 1) DINCUIAUREL	A1
B4	Intabulare, drept de PROPRIETATE, dobandit prin Succesiune, cota actuala 2/8, cota initiala 2/8 1) DINCUIOANA	A1.1, A1.2, A1.3, A1.4
B5	Intabulare, drept de PROPRIETATE, dobandit prin Succesiune, cota actuala 3/8, cota initiala 3/8 1) CRACIUN STEFANIA	A1.1, A1.2, A1.3, A1.4
B6	Intabulare, drept de PROPRIETATE, dobandit prin Succesiune, cota actuala 3/8, cota initiala 3/8 1) DINCUIAUREL	A1.1, A1.2, A1.3, A1.4
Act Normativ nr. LEGEA 7, din 13/03/1996 emis de GUVERNUL ROMANIEI;		
B7	Inscrierea posesiei, drept de PROPRIETATE, dobandit prin Constituire, cota actuala 269/3053, cota initiala 269/3053 1) DINCUIAUREL 2) CRACIUN STEFANIA 3) DINCUIOANA	A1

**C. Partea III. SARCINI .**

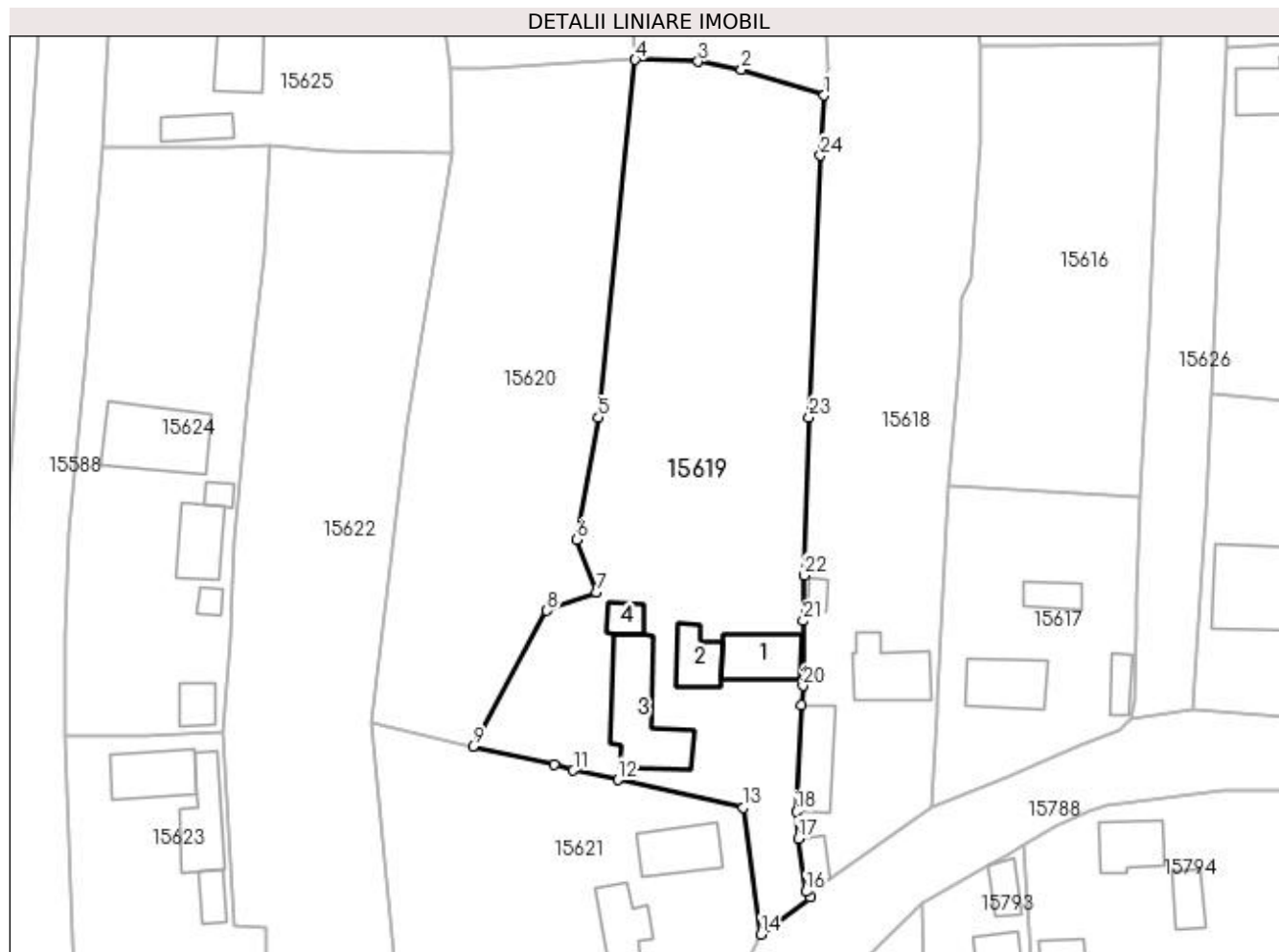
Inscrieri privind dezmembramintele dreptului de proprietate, drepturi reale de garanție și sarcini	Referințe
NU SUNT	

## Anexa Nr. 1 La Partea I

## Teren

Nr cadastral	Suprafața (mp)*	Observații / Referințe
	Din acte: 2.785 Masurata: 3.053	

\* Suprafața este determinată în planul de proiecție Stereo 70.



## Date referitoare la teren

Crt	Categorie folosință	Intra vilan	Suprafața (mp)	Tarla	Parcelă	Nr. topo	Observații / Referințe
1	curți constructii	DA	1.466	119	2296	-	
2	arabil	DA	570	119	2296/1	-	
3	vie	DA	1.017	119	2296/2	-	

## Date referitoare la construcții

Crt	Număr	Destinație construcție	Supraf. (mp)	Situație juridică	Observații / Referințe
A1.1		construcții de locuințe	63	Cu acte	Nr. niveluri:1; S. construita la sol:63 mp; CASA DE LOCUIT, CONSTRUITA DIN CARAMIDA, ACOPERITA CU TABLA
A1.2		construcții anexa	45	Cu acte	Nr. niveluri:1; S. construita la sol:45 mp; CONSTRUCTIE ANEXA
A1.3		construcții anexa	123	Cu acte	Nr. niveluri:1; S. construita la sol:123 mp; CONSTRUCTIE ANEXA
A1.4		construcții anexa	20	Cu acte	Nr. niveluri:1; S. construita la sol:20 mp; CONSTRUCTIE ANEXA

## Lungime Segmente

1) Valorile lungimilor segmentelor sunt obținute din proiecție în plan.

Punct început	X / Y	Punct sfârșit	X / Y	Lungime segment (** (m)
1	420.301,275 298.537,302	2	420.290,127 298.540,741	11.666
3	420.284,33 298.541,855	4	420.275,854 298.542,097	8.479
5	420.270,894 298.494,007	6	420.268,004 298.477,589	16.67
7	420.270,691 298.470,457	8	420.263,974 298.468,052	7.135
9	420.254,037 298.449,82	10	420.264,969 298.447,341	11.21
11	420.267,535 298.446,567	12	420.273,539 298.445,319	6.132
13	420.290,386 298.441,559	14	420.292,736 298.424,544	17.177
15	420.299,389 298.429,539	16	420.298,795 298.430,289	0.957
17	420.297,761 298.437,435	18	420.297,491 298.441,044	3.619
19	420.298,231 298.455,37	20	420.298,376 298.457,962	2.596
21	420.298,44 298.466,665	22	420.298,559 298.472,802	6.138
23	420.299,225 298.494,049	24	420.300,766 298.529,225	35.21

Punct început	X / Y	Punct sfârșit	X / Y	Lungime segment (** (m)
2	420.290,127 298.540,741	3	420.284,33 298.541,855	5.903
4	420.275,854 298.542,097	5	420.270,894 298.494,007	48.345
6	420.268,004 298.477,589	7	420.270,691 298.470,457	7.622
8	420.263,974 298.468,052	9	420.254,037 298.449,82	20.765
10	420.264,969 298.447,341	11	420.267,535 298.446,567	2.68
12	420.273,539 298.445,319	13	420.290,386 298.441,559	17.261
14	420.292,736 298.424,544	15	420.299,389 298.429,539	8.319
16	420.298,795 298.430,289	17	420.297,761 298.437,435	7.22
18	420.297,491 298.441,044	19	420.298,231 298.455,37	14.345
20	420.298,376 298.457,962	21	420.298,44 298.466,665	8.703
22	420.298,559 298.472,802	23	420.299,225 298.494,049	21.257
24	420.300,766 298.529,225	1	420.301,275 298.537,302	8.093

\*\* Lungimile segmentelor sunt determinate în planul de proiecție Stereo 70 și sunt rotunjite la 1 milimetru.

\*\*\* Distanța dintre puncte este formată din segmente cumulate ce sunt mai mici decât valoarea 1 milimetru.





**DATE DESPRE IMOBILUL NR. 15620**

Oficiul de Cadastru și Publicitate Imobiliară DOLJ  
Biroul de Cadastru și Publicitate Imobiliară Craiova

**A. Partea I. Descrierea imobilului**

TEREN Intravilan

Adresa: Loc. Leu, Jud. Dolj, T119

Nr. Crt	Nr cadastral Nr. topografic	Suprafața* (mp)	Observații / Referințe
A1		2.112	Sector cadastral:13 Teren neimprejmuit;

**B. Partea II. Proprietari și acte**

Inscrieri privitoare la dreptul de proprietate și alte drepturi reale		Referințe
/		
Act Normativ nr. LEGEA 7, din 13/03/1996 emis de PARLAMENTUL ROMANIEI;		
B1	Inscrierea provizorie, drept de PROPRIETATE, dobandit prin Lege, cota actuala 1/1, cota initiala 1/1 1) NEIDENTIFICAT NEIDENTIFICAT	A1

**C. Partea III. SARCINI .**

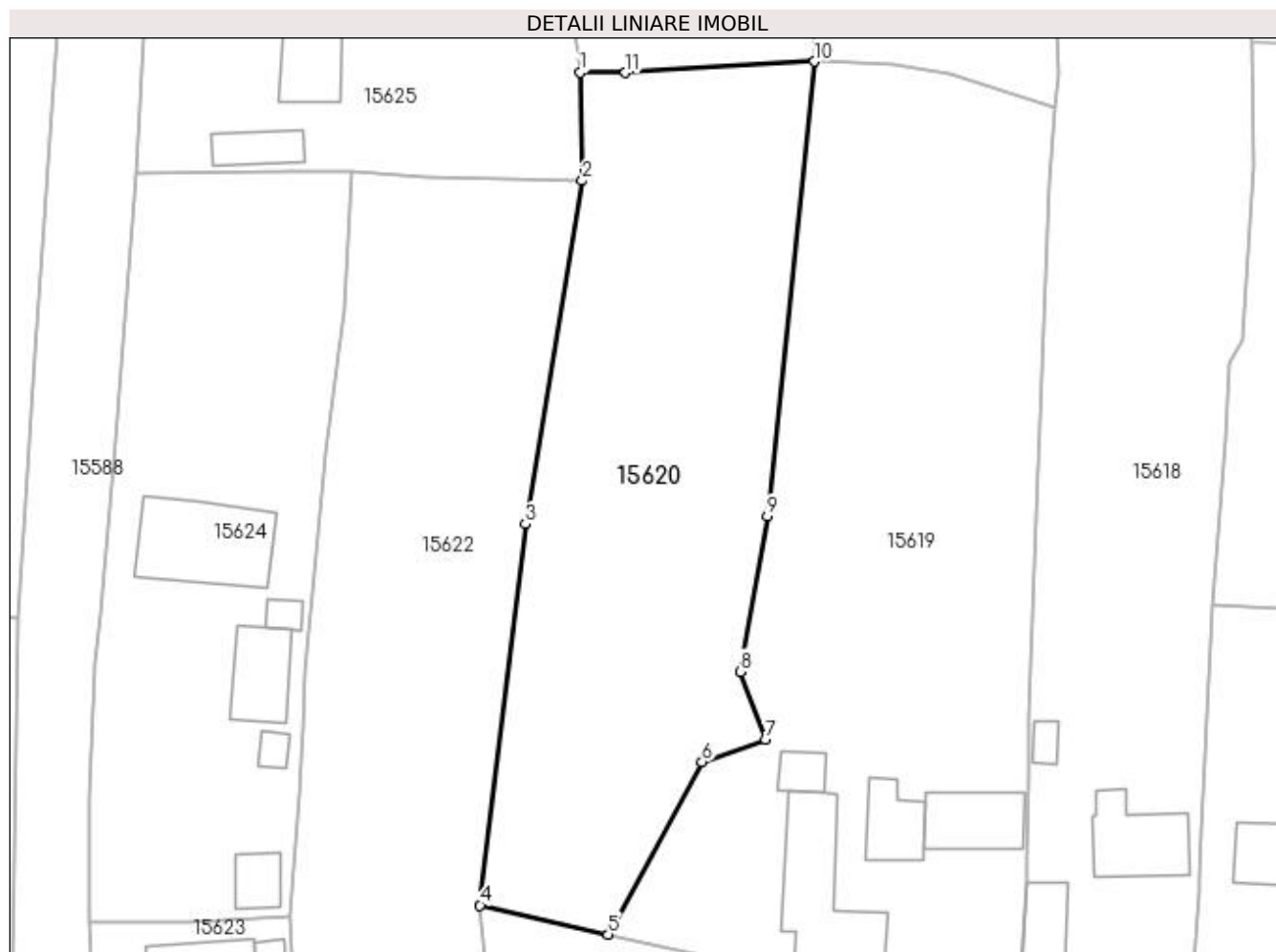
Inscrieri privind dezmembramintele dreptului de proprietate, drepturi reale de garanție și sarcini	Referințe
NU SUNT	

## Anexa Nr. 1 La Partea I

## Teren

Nr cadastral	Suprafața (mp)*	Observații / Referințe
	2.112	

\* Suprafața este determinată în planul de proiecție Stereo 70.



## Date referitoare la teren

Crt	Categorie folosință	Intra vilan	Suprafața (mp)	Tarla	Parcelă	Nr. topo	Observații / Referințe
1	arabil	DA	2.112	119	-	-	

## Lungime Segmente

1) Valorile lungimilor segmentelor sunt obținute din proiecție în plan.

Punct început	X / Y	Punct sfârșit	X / Y	Lungime segment (** (m)
1	420.251,08 298.540,933	2	420.251,314 298.529,516	11.419
2	420.251,314 298.529,516	3	420.245,295 298.493,201	36.81
3	420.245,295 298.493,201	4	420.240,48 298.452,893	40.595
4	420.240,48 298.452,893	5	420.254,037 298.449,82	13.901
5	420.254,037 298.449,82	6	420.263,974 298.468,052	20.765

Punct început	X / Y	Punct sfârșit	X / Y	Lungime segment (** (m)
6	420.263,974 298.468,052	7	420.270,691 298.470,457	7.135
7	420.270,691 298.470,457	8	420.268,004 298.477,589	7.622
8	420.268,004 298.477,589	9	420.270,894 298.494,007	16.67
9	420.270,894 298.494,007	10	420.275,854 298.542,097	48.345
10	420.275,854 298.542,097	11	420.255,884 298.540,92	20.005
11	420.255,884 298.540,92	1	420.251,08 298.540,933	4.804

\*\* Lungimile segmentelor sunt determinate în planul de proiecție Stereo 70 și sunt rotunjite la 1 milimetru.

\*\*\* Distanța dintre puncte este formată din segmente cumulate ce sunt mai mici decât valoarea 1 milimetru.



**DATE DESPRE IMOBILUL NR. 15621**

Oficiul de Cadastru și Publicitate Imobiliară DOLJ  
 Biroul de Cadastru și Publicitate Imobiliară Craiova

**A. Partea I. Descrierea imobilului**

TEREN Intravilan

Adresa: Loc. Leu, Nr. 454, Jud. Dolj, T119, P2298,2298/1,2298/2

Nr. Crt	Nr cadastral Nr. topografic	Suprafața* (mp)	Observații / Referințe
A1		Din acte: 2.156 Masurata: 2.224	Sector cadastral:13 Teren imprejmuit;

**Construcții**

Crt	Nr cadastral Nr. topografic	Adresa	Observații / Referințe
A1.1		Loc. Leu, Jud. Dolj	Nr. niveluri:1; S. construita la sol:66 mp; CASA DE LOCUIT, CONSTRUITA DIN CARAMIDA, ACOPERITA CU TABLA
A1.2		Loc. Leu, Jud. Dolj	Nr. niveluri:1; S. construita la sol:53 mp; CONSTRUCTIE ANEXA
A1.3		Loc. Leu, Jud. Dolj	Nr. niveluri:1; S. construita la sol:14 mp; CONSTRUCTIE ANEXA
A1.4		Loc. Leu, Jud. Dolj	Nr. niveluri:1; S. construita la sol:33 mp; CONSTRUCTIE ANEXA

**B. Partea II. Proprietari și acte**

Inscrieri privitoare la dreptul de proprietate și alte drepturi reale		Referințe
/		
Act Administrativ nr. TDP 2420, din 22/08/2003 emis de CONSILIUL JUDETEAN DOLJ;		
B1	Intabulare, drept de PROPRIETATE, dobandit prin Reconstituire, cota actuala 1/1, cota initiala 1/1 1) GHIMPEȚEANU MITIȚĂ, LIPSĂ CNP	A1
Act Normativ nr. LEGEA 7, din 13/03/1996 emis de GUVERNUL ROMANIEI;		
B2	Intabulare, drept de PROPRIETATE, dobandit prin Lege, cota actuala 1/1, cota initiala 1/1 1) GHIMPEȚEANU MITIȚĂ, LIPSĂ CNP	A1.1, A1.2, A1.3, A1.4

**C. Partea III. SARCINI .**

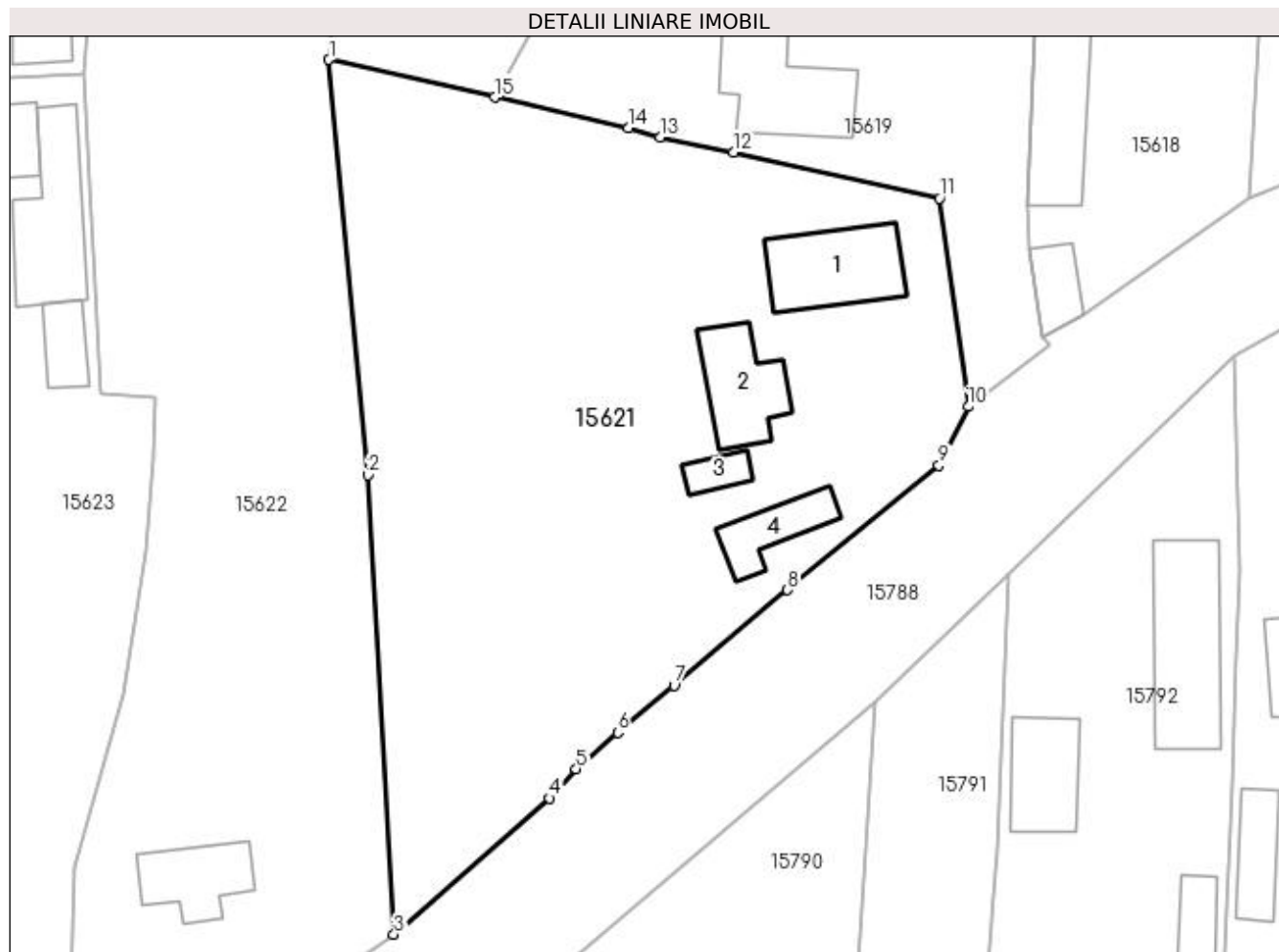
Inscrieri privind dezmembramintele dreptului de proprietate, drepturi reale de garanție și sarcini	Referințe
NU SUNT	

## Anexa Nr. 1 La Partea I

## Teren

Nr cadastral	Suprafața (mp)*	Observații / Referințe
	Din acte: 2.156 Masurata: 2.224	

\* Suprafața este determinată în planul de proiecție Stereo 70.



## Date referitoare la teren

Crt	Categorie folosință	Intravilan	Suprafața (mp)	Tarla	Parcelă	Nr. topo	Observații / Referințe
1	curți construcții	DA	895	119	2298	-	
2	vie	DA	300	119	2298/1	-	
3	arabil	DA	1.029	119	2298/2	-	

## Date referitoare la construcții

Crt	Număr	Destinație construcție	Supraf. (mp)	Situație juridică	Observații / Referințe
A1.1		construcții de locuințe	66	Cu acte	Nr. niveluri:1; S. construită la sol:66 mp; CASA DE LOCUIT, CONSTRUITA DIN CARAMIDA, ACOPERITA CU TABLA
A1.2		construcții anexa	53	Cu acte	Nr. niveluri:1; S. construită la sol:53 mp; CONSTRUCTIE ANEXA
A1.3		construcții anexa	14	Cu acte	Nr. niveluri:1; S. construită la sol:14 mp; CONSTRUCTIE ANEXA
A1.4		construcții anexa	33	Cu acte	Nr. niveluri:1; S. construită la sol:33 mp; CONSTRUCTIE ANEXA

**Lungime Segmente**

1) Valorile lungimilor segmentelor sunt obținute din proiecție în plan.

Punct început	X / Y	Punct sfârșit	X / Y	Lungime segment (** (m)
1	420.240,48 298.452,893	2	420.243,654 298.418,96	34.081
2	420.243,654 298.418,96	3	420.245,79 298.381,413	37.608
3	420.245,79 298.381,413	4	420.258,487 298.392,55	16.889
4	420.258,487 298.392,55	5	420.260,68 298.394,942	3.245
5	420.260,68 298.394,942	6	420.264,085 298.397,896	4.508
6	420.264,085 298.397,896	7	420.268,683 298.401,75	5.999
7	420.268,683 298.401,75	8	420.277,971 298.409,566	12.139
8	420.277,971 298.409,566	9	420.290,343 298.419,721	16.006
9	420.290,343 298.419,721	10	420.292,736 298.424,544	5.384
10	420.292,736 298.424,544	11	420.290,386 298.441,559	17.177
11	420.290,386 298.441,559	12	420.273,539 298.445,319	17.261
12	420.273,539 298.445,319	13	420.267,535 298.446,567	6.132
13	420.267,535 298.446,567	14	420.264,969 298.447,341	2.68
14	420.264,969 298.447,341	15	420.254,037 298.449,82	11.21
15	420.254,037 298.449,82	1	420.240,48 298.452,893	13.901

\*\* Lungimile segmentelor sunt determinate în planul de proiecție Stereo 70 și sunt rotunjite la 1 milimetru.

\*\*\* Distanța dintre puncte este formată din segmente cumulate ce sunt mai mici decât valoarea 1 milimetru.





**DATE DESPRE IMOBILUL NR. 15622**

Oficiul de Cadastru și Publicitate Imobiliară DOLJ  
 Biroul de Cadastru și Publicitate Imobiliară Craiova

**A. Partea I. Descrierea imobilului**

TEREN Intravilan

Adresa: Loc. Leu, Nr. 455, Jud. Dolj, T119, P2299,2299/1 2299/2

Nr. Crt	Nr cadastral Nr. topografic	Suprafața* (mp)	Observații / Referințe
A1		Din acte: 3.311 Masurata: 3.409	Sector cadastral:13 Teren imprejmuit;

**Construcții**

Crt	Nr cadastral Nr. topografic	Adresa	Observații / Referințe
A1.1		Loc. Leu, Jud. Dolj	Nr. niveluri:1; S. construita la sol:45 mp; CASA DE LOCUIT, CONSTRUITA DIN CARAMIDA, ACOPERITA CU TABLA

**B. Partea II. Proprietari și acte**

Inscrieri privitoare la dreptul de proprietate și alte drepturi reale		Referințe
/		
Act Administrativ nr. TDP 2715, din 25/03/2004 emis de CONSILIUL JUDETEAN DOLJ;		
B1	Intabulare, drept de PROPRIETATE, dobandit prin Reconstituire, cota actuala 1/1, cota initiala 1/1 1) TUDOR IOANA, LIPSĂ CNP	A1
Act Normativ nr. LEGEA 7, din 13/03/1996 emis de GUVERNUL ROMANIEI;		
B2	Intabulare, drept de PROPRIETATE, dobandit prin Lege, cota actuala 1/1, cota initiala 1/1 1) TUDOR IOANA, LIPSĂ CNP	A1.1

**C. Partea III. SARCINI .**

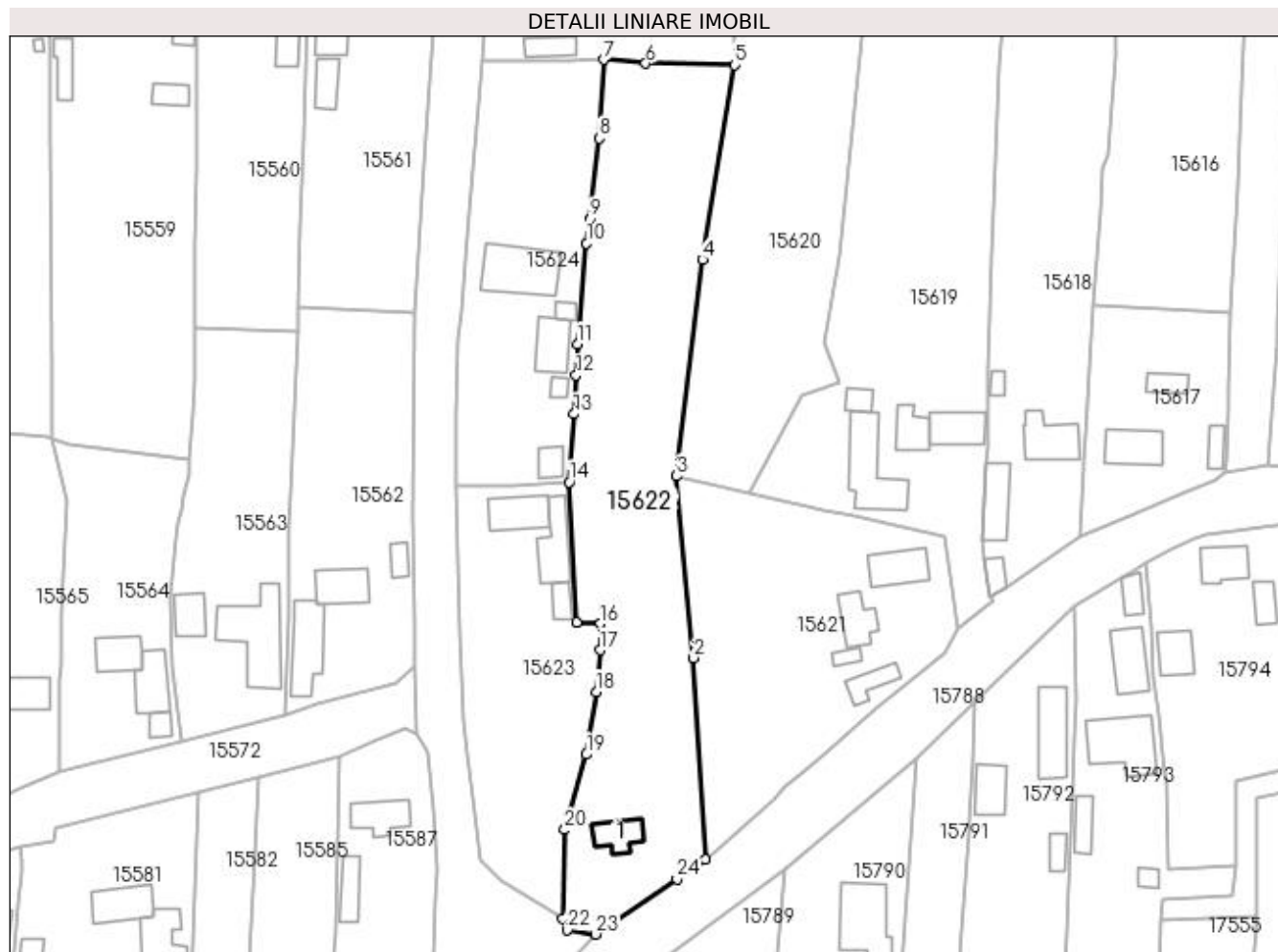
Inscrieri privind dezmembramintele dreptului de proprietate, drepturi reale de garanție și sarcini	Referințe
NU SUNT	

## Anexa Nr. 1 La Partea I

## Teren

Nr cadastral	Suprafața (mp)*	Observații / Referințe
	Din acte: 3.311 Masurata: 3.409	

\* Suprafața este determinată în planul de proiecție Stereo 70.



## Date referitoare la teren

Crt	Categorie folosință	Intra vilan	Suprafața (mp)	Tarla	Parcelă	Nr. topo	Observații / Referințe
1	curți construcții	DA	690	119	2299	-	
2	arabil	DA	2.719	119	2299/1 2299/2	-	

## Date referitoare la construcții

Crt	Număr	Destinație construcție	Supraf. (mp)	Situație juridică	Observații / Referințe
A1.1		construcții de locuințe	45	Cu acte	Nr. niveluri:1; S. construita la sol:45 mp; CASA DE LOCUIT, CONSTRUITA DIN CARAMIDA, ACOPERITA CU TABLA

## Lungime Segmente

1) Valorile lungimilor segmentelor sunt obținute din proiecție în plan.

Punct început	X / Y	Punct sfârșit	X / Y	Lungime segment (** (m)	Punct început	X / Y	Punct sfârșit	X / Y	Lungime segment (** (m)
1	420.245,79 298.381,413	2	420.243,654 298.418,96	37.608	2	420.243,654 298.418,96	3	420.240,48 298.452,893	34.081
3	420.240,48 298.452,893	4	420.245,295 298.493,201	40.595	4	420.245,295 298.493,201	5	420.251,314 298.529,516	36.81

Punct început	X / Y	Punct sfârșit	X / Y	Lungime segment (** (m))
5	420.251,314 298.529,516	6	420.234,711 298.529,807	16.606
7	420.226,852 298.530,496	8	420.226,091 298.515,803	14.713
9	420.224,245 298.500,793	10	420.223,683 298.496,284	4.544
11	420.221,988 298.477,462	12	420.221,706 298.471,653	5.816
13	420.221,335 298.464,45	14	420.220,402 298.451,764	12.72
15	420.221,822 298.425,621	16	420.226,309 298.425,334	4.496
17	420.226,193 298.420,438	18	420.225,504 298.412,622	7.846
19	420.223,648 298.400,98	20	420.219,617 298.386,938	14.609
21	420.219,186 298.370,35	22	420.220,063 298.368,268	2.259
23	420.225,343 298.367,445	24	420.240,545 298.377,772	18.378

Punct început	X / Y	Punct sfârșit	X / Y	Lungime segment (** (m))
6	420.234,711 298.529,807	7	420.226,852 298.530,496	7.889
8	420.226,091 298.515,803	9	420.224,245 298.500,793	15.123
10	420.223,683 298.496,284	11	420.221,988 298.477,462	18.898
12	420.221,706 298.471,653	13	420.221,335 298.464,45	7.213
14	420.220,402 298.451,764	15	420.221,822 298.425,621	26.182
16	420.226,309 298.425,334	17	420.226,193 298.420,438	4.898
18	420.225,504 298.412,622	19	420.223,648 298.400,98	11.789
20	420.219,617 298.386,938	21	420.219,186 298.370,35	16.594
22	420.220,063 298.368,268	23	420.225,343 298.367,445	5.344
24	420.240,545 298.377,772	1	420.245,79 298.381,413	6.385

\*\* Lungimile segmentelor sunt determinate în planul de proiecție Stereo 70 și sunt rotunjite la 1 milimetru.

\*\*\* Distanța dintre puncte este formată din segmente cumulate ce sunt mai mici decât valoarea 1 milimetru.



**DATE DESPRE IMOBILUL NR. 15623**

Oficiul de Cadastru și Publicitate Imobiliară DOLJ  
Biroul de Cadastru și Publicitate Imobiliară Craiova

**A. Partea I. Descrierea imobilului**

TEREN Intravilan

Adresa: Loc. Leu, Nr. 335, Jud. Dolj, T119, P2300

Nr. Crt	Nr cadastral Nr. topografic	Suprafața* (mp)	Observații / Referințe
A1		Din acte: 1.313 Masurata: 1.618	Sector cadastral:13 Teren imprejmuit;

**Construcții**

Crt	Nr cadastral Nr. topografic	Adresa	Observații / Referințe
A1.1		Loc. Leu, Jud. Dolj	Nr. niveluri:2; S. construita la sol:68 mp; CASA DE LOCUIT, CONSTRUITA DIN CARAMIDA, ACOPERITA CU TABLA
A1.2		Loc. Leu, Jud. Dolj	Nr. niveluri:1; S. construita la sol:73 mp; CONSTRUCTIE ANEXA
A1.3		Loc. Leu, Jud. Dolj	Nr. niveluri:1; S. construita la sol:23 mp; CONSTRUCTIE ANEXA

**B. Partea II. Proprietari și acte**

Inscrieri privitoare la dreptul de proprietate și alte drepturi reale		Referințe
/		
Act Administrativ nr. TDP 3665, din 15/05/2007 emis de CONSILIUL JUDETEAN DOLJ;		
B1	Intabulare, drept de PROPRIETATE, dobandit prin Reconstituire, cota actuala 1/1, cota initiala 1/1 1) CHIRIȚESCU ION, LIPSĂ CNP 2) MITRICĂ MARIA, LIPSĂ CNP 3) CHIRIȚESCU DUMITRU, LIPSĂ CNP	A1
Act Normativ nr. LEGEA 7, din 13/03/1996 emis de GUVERNUL ROMANIEI;		
B2	Intabulare, drept de PROPRIETATE, dobandit prin Lege, cota actuala 1/1, cota initiala 1/1 1) MITRICĂ MARIA, LIPSĂ CNP 2) CHIRIȚESCU ION, LIPSĂ CNP 3) CHIRIȚESCU DUMITRU, LIPSĂ CNP	A1.1, A1.2, A1.3

**C. Partea III. SARCINI .**

Inscrieri privind dezmembramintele dreptului de proprietate, drepturi reale de garanție și sarcini	Referințe
NU SUNT	

## Anexa Nr. 1 La Partea I

## Teren

Nr cadastral	Suprafața (mp)*	Observații / Referințe
	Din acte: 1.313	
	Masurata: 1.618	

\* Suprafața este determinată în planul de proiecție Stereo 70.



## Date referitoare la teren

Crt	Categorie folosință	Intra vilan	Suprafața (mp)	Tarla	Parcelă	Nr. topo	Observații / Referințe
1	curți constructii	DA	805	119	2300	-	
2	arabil	DA	813	119	2300	-	

## Date referitoare la construcții

Crt	Număr	Destinație construcție	Supraf. (mp)	Situație juridică	Observații / Referințe
A1.1		construcții de locuințe	68	Cu acte	Nr. niveluri:2; S. construita la sol:68 mp; CASA DE LOCUIT, CONSTRUITA DIN CARAMIDA, ACOPERITA CU TABLA
A1.2		construcții anexa	73	Cu acte	Nr. niveluri:1; S. construita la sol:73 mp; CONSTRUCTIE ANEXA
A1.3		construcții anexa	23	Cu acte	Nr. niveluri:1; S. construita la sol:23 mp; CONSTRUCTIE ANEXA

## Lungime Segmente

1) Valorile lungimilor segmentelor sunt obținute din proiecție în plan.

Punct început	X / Y	Punct sfârșit	X / Y	Lungime segment (** (m)
1	420.207,575 298.377,59	2	420.219,186 298.370,35	13.683

Punct început	X / Y	Punct sfârșit	X / Y	Lungime segment (** (m)
2	420.219,186 298.370,35	3	420.219,617 298.386,938	16.594
3	420.219,617 298.386,938	4	420.223,648 298.400,98	14.609
4	420.223,648 298.400,98	5	420.225,504 298.412,622	11.789
5	420.225,504 298.412,622	6	420.226,193 298.420,438	7.846
6	420.226,193 298.420,438	7	420.226,309 298.425,334	4.898
7	420.226,309 298.425,334	8	420.221,822 298.425,621	4.496
8	420.221,822 298.425,621	9	420.220,402 298.451,764	26.182
9	420.220,402 298.451,764	10	420.209,709 298.451,123	10.712
10	420.209,709 298.451,123	11	420.199,227 298.451,184	10.482
11	420.199,227 298.451,184	12	420.200,115 298.423,844	27.354
12	420.200,115 298.423,844	13	420.200,742 298.407,132	16.724
13	420.200,742 298.407,132	14	420.201,423 298.400,877	6.292
14	420.201,423 298.400,877	15	420.202,427 298.392,792	8.147
15	420.202,427 298.392,792	16	420.203,717 298.381,195	11.669
16	420.203,717 298.381,195	1	420.207,575 298.377,59	5.28

\*\* Lungimile segmentelor sunt determinate în planul de proiecție Stereo 70 și sunt rotunjite la 1 milimetru.

\*\*\* Distanța dintre puncte este formată din segmente cumulate ce sunt mai mici decât valoarea 1 milimetru.





**DATE DESPRE IMOBILUL NR. 15624**

Oficiul de Cadastru și Publicitate Imobiliară DOLJ  
 Biroul de Cadastru și Publicitate Imobiliară Craiova

**A. Partea I. Descrierea imobilului**

TEREN Intravilan

Adresa: Loc. Leu, Nr. 336, Jud. Dolj, T119, P2301,2301/1,2301/2

Nr. Crt	Nr cadastral Nr. topografic	Suprafața* (mp)	Observații / Referințe
A1	31298	Din acte: 1.666 Masurata: 1.767	Sector cadastral:13 Teren imprejmuit;

**B. Partea II. Proprietari și acte**

Inscrieri privitoare la dreptul de proprietate și alte drepturi reale		Referințe
<b>109453 / 21/12/2012</b>		
Act Notarial nr. CVC. AUT. NR. 2748, din 21/12/2012 emis de NP. GAGEATU ILIE;		
B1	Intabulare, drept de PROPRIETATE, dobandit prin Conventie, cota actuala 1/2, cota initiala 1/2 1) <b>CHIRITESCU GEORGETA-THEODORA</b>	A1
B2	Intabulare, drept de PROPRIETATE, dobandit prin Conventie, cota actuala 1/2, cota initiala 1/2 1) <b>CALIN MIHAELA-ILEANA</b> , casatorita	A1

**C. Partea III. SARCINI .**

Inscrieri privind dezmembramintele dreptului de proprietate, drepturi reale de garanție și sarcini	Referințe
NU SUNT	

## Anexa Nr. 1 La Partea I

## Teren

Nr cadastral	Suprafața (mp)*	Observații / Referințe
31298	Din acte: 1.666 Masurata: 1.767	

\* Suprafața este determinată în planul de proiecție Stereo 70.



## Date referitoare la teren

Crt	Categorie folosință	Intra vilan	Suprafața (mp)	Tarla	Parcelă	Nr. topo	Observații / Referințe
1	curți constructii	DA	1.220	119	2301	-	TEREN IMPREJMUIT CU GARD BETON, LEMN, PLASA
2	arabil	DA	422	119	2301/1	-	TEREN IMPREJMUIT CU GARD BETON, LEMN, PLASA
3	vie	DA	125	119	2301/2	-	TEREN IMPREJMUIT CU GARD BETON, LEMN, PLASA

## Date referitoare la construcții

Crt	Număr	Destinație construcție	Supraf. (mp)	Situație juridică	Observații / Referințe
A1.1		construcții de locuințe	120	Fara acte	Nr. niveluri:1; S. construita la sol:120 mp; CASA DE LOCUIT, CONSTRUITA DIN CARAMIDA, ACOPERITA CU TABLA
A1.2		construcții anexa	57	Fara acte	Nr. niveluri:1; S. construita la sol:57 mp; CONSTRUCTIE ANEXA
A1.3		construcții anexa	12	Fara acte	Nr. niveluri:1; S. construita la sol:12 mp; CONSTRUCTIE ANEXA
A1.4		construcții anexa	11	Fara acte	Nr. niveluri:1; S. construita la sol:11 mp; CONSTRUCTIE ANEXA
A1.5		construcții anexa	27	Fara acte	Nr. niveluri:1; S. construita la sol:27 mp; CONSTRUCTIE ANEXA

**Lungime Segmente**

1) Valorile lungimilor segmentelor sunt obținute din proiecție în plan.

Punct început	X / Y	Punct sfârșit	X / Y	Lungime segment (** (m)
1	420.199,227 298.451,184	2	420.209,709 298.451,123	10.482
2	420.209,709 298.451,123	3	420.220,402 298.451,764	10.712
3	420.220,402 298.451,764	4	420.221,335 298.464,45	12.72
4	420.221,335 298.464,45	5	420.221,706 298.471,653	7.213
5	420.221,706 298.471,653	6	420.221,988 298.477,462	5.816
6	420.221,988 298.477,462	7	420.223,683 298.496,284	18.898
7	420.223,683 298.496,284	8	420.224,245 298.500,793	4.544
8	420.224,245 298.500,793	9	420.226,091 298.515,803	15.123
9	420.226,091 298.515,803	10	420.226,852 298.530,496	14.713
10	420.226,852 298.530,496	11	420.220,742 298.530,412	6.111
11	420.220,742 298.530,412	12	420.204,215 298.530,279	16.528
12	420.204,215 298.530,279	13	420.201,951 298.501,989	28.38
13	420.201,951 298.501,989	14	420.200,323 298.483,702	18.359
14	420.200,323 298.483,702	15	420.199,778 298.478,536	5.195
15	420.199,778 298.478,536	16	420.199,16 298.464,389	14.16
16	420.199,16 298.464,389	1	420.199,227 298.451,184	13.205

\*\* Lungimile segmentelor sunt determinate în planul de proiecție Stereo 70 și sunt rotunjite la 1 milimetru.

\*\*\* Distanța dintre puncte este formată din segmente cumulate ce sunt mai mici decât valoarea 1 milimetru.



**DATE DESPRE IMOBILUL NR. 15625**

Oficiul de Cadastru și Publicitate Imobiliară DOLJ  
Biroul de Cadastru și Publicitate Imobiliară Craiova

**A. Partea I. Descrierea imobilului**

TEREN Intravilan

Adresa: Loc. Leu, Nr. 337, Jud. Dolj, T119, P2302,2302/1,2302/2

Nr. Crt	Nr cadastral Nr. topografic	Suprafața* (mp)	Observații / Referințe
A1		Din acte: 1.300 Masurata: 1.758	Sector cadastral:13 Teren imprejmuit;

**Construcții**

Crt	Nr cadastral Nr. topografic	Adresa	Observații / Referințe
A1.1		Loc. Leu, Jud. Dolj	Nr. niveluri:1; S. construita la sol:48 mp; CASA DE LOCUIT, CONSTRUITA DIN CARAMIDA, ACOPERITA CU TABLA
A1.2		Loc. Leu, Jud. Dolj	Nr. niveluri:1; S. construita la sol:67 mp; CONSTRUCTIE ANEXA
A1.3		Loc. Leu, Jud. Dolj	Nr. niveluri:1; S. construita la sol:52 mp; CONSTRUCTIE ANEXA
A1.4		Loc. Leu, Jud. Dolj	Nr. niveluri:1; S. construita la sol:33 mp; CONSTRUCTIE ANEXA

**B. Partea II. Proprietari și acte**

Inscrieri privitoare la dreptul de proprietate și alte drepturi reale		Referințe
/		
Act Notarial nr. CM 92, din 16/11/2011 emis de NP GAGEATU ILIE;		
B1	Intabulare, drept de PROPRIETATE, dobandit prin Succesiune, cota actuala 2/8, cota initiala 2/8 1) <b>BUIA VIORICA</b>	A1, A1.1, A1.2, A1.3, A1.4
B2	Intabulare, drept de PROPRIETATE, dobandit prin Succesiune, cota actuala 3/8, cota initiala 3/8 1) <b>RADU IOANA</b>	A1, A1.1, A1.2, A1.3, A1.4
B3	Intabulare, drept de PROPRIETATE, dobandit prin Succesiune, cota actuala 3/8, cota initiala 3/8 1) <b>BUIA AUREL</b>	A1, A1.1, A1.2, A1.3, A1.4

**C. Partea III. SARCINI .**

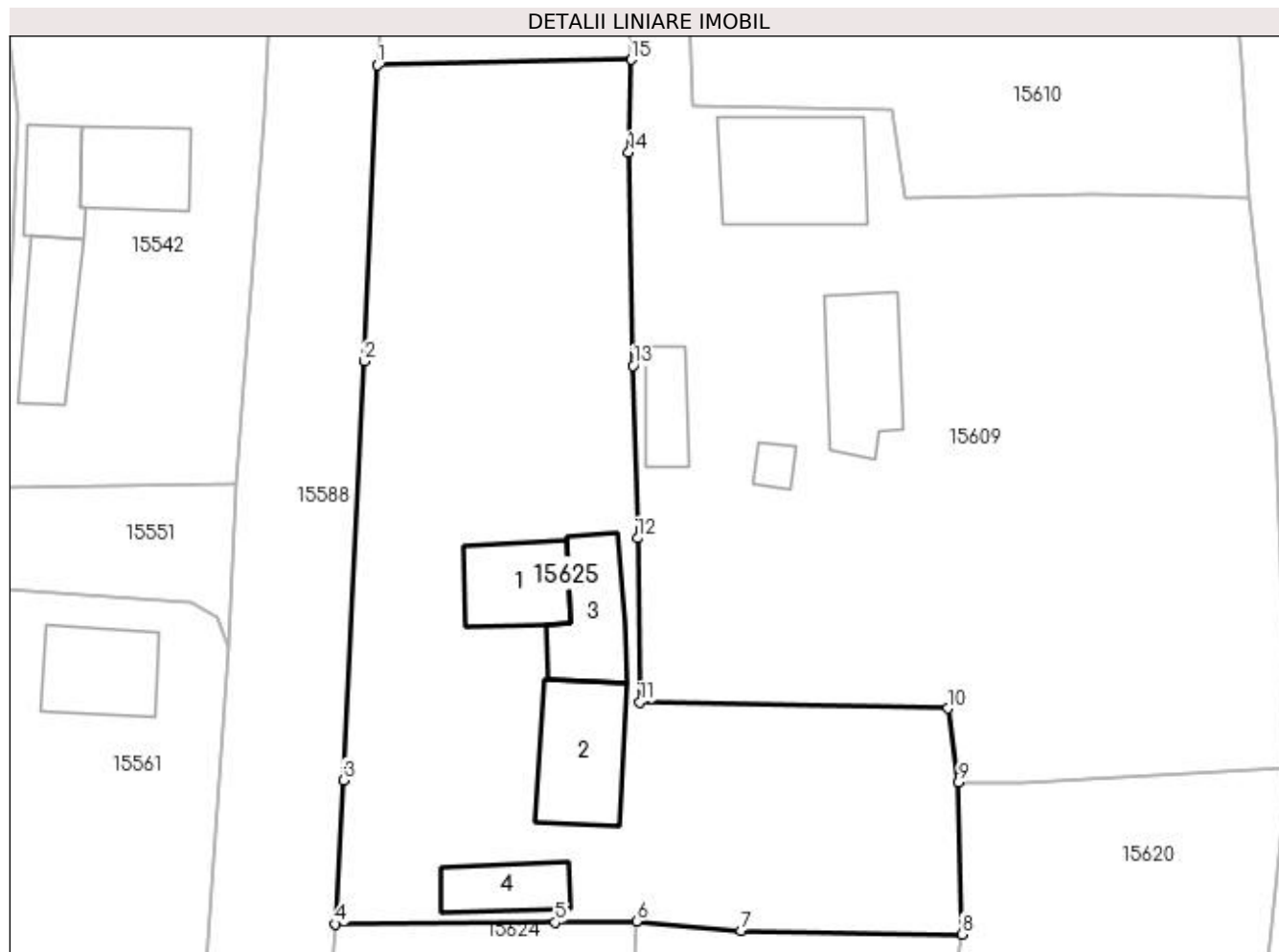
Inscrieri privind dezmembramintele dreptului de proprietate, drepturi reale de garanție și sarcini	Referințe
NU SUNT	

## Anexa Nr. 1 La Partea I

## Teren

Nr cadastral	Suprafața (mp)*	Observații / Referințe
	Din acte: 1.300 Masurata: 1.758	

\* Suprafața este determinată în planul de proiecție Stereo 70.



## Date referitoare la teren

Crt	Categorie folosință	Intravilan	Suprafața (mp)	Tarla	Parcelă	Nr. topo	Observații / Referințe
1	curți construcții	DA	1.080	119	2302	-	
2	arabil	DA	570	119	2302/1	-	
3	vie	DA	108	119	2302/2	-	

## Date referitoare la construcții

Crt	Număr	Destinație construcție	Supraf. (mp)	Situație juridică	Observații / Referințe
A1.1		construcții de locuințe	48	Cu acte	Nr. niveluri:1; S. construita la sol:48 mp; CASA DE LOCUIT, CONSTRUITA DIN CARAMIDA, ACOPERITA CU TABLA
A1.2		construcții anexa	67	Cu acte	Nr. niveluri:1; S. construita la sol:67 mp; CONSTRUCTIE ANEXA
A1.3		construcții anexa	52	Cu acte	Nr. niveluri:1; S. construita la sol:52 mp; CONSTRUCTIE ANEXA
A1.4		construcții anexa	33	Cu acte	Nr. niveluri:1; S. construita la sol:33 mp; CONSTRUCTIE ANEXA

**Lungime Segmente**

1) Valorile lungimilor segmentelor sunt obținute din proiecție în plan.

Punct început	X / Y	Punct sfârșit	X / Y	Lungime segment (** (m)
1	420.207,369 298.594,884	2	420.206,383 298.572,618	22.288
2	420.206,383 298.572,618	3	420.204,797 298.541,106	31.552
3	420.204,797 298.541,106	4	420.204,215 298.530,279	10.843
4	420.204,215 298.530,279	5	420.220,742 298.530,412	16.528
5	420.220,742 298.530,412	6	420.226,852 298.530,496	6.111
6	420.226,852 298.530,496	7	420.234,711 298.529,807	7.889
7	420.234,711 298.529,807	8	420.251,314 298.529,516	16.606
8	420.251,314 298.529,516	9	420.251,08 298.540,933	11.419
9	420.251,08 298.540,933	10	420.250,303 298.546,506	5.627
10	420.250,303 298.546,506	11	420.227,094 298.546,966	23.214
11	420.227,094 298.546,966	12	420.226,925 298.559,304	12.339
12	420.226,925 298.559,304	13	420.226,606 298.572,279	12.979
13	420.226,606 298.572,279	14	420.226,274 298.588,326	16.05
14	420.226,274 298.588,326	15	420.226,471 298.595,293	6.97
15	420.226,471 298.595,293	1	420.207,369 298.594,884	19.106

\*\* Lungimile segmentelor sunt determinate în planul de proiecție Stereo 70 și sunt rotunjite la 1 milimetru.

\*\*\* Distanța dintre puncte este formată din segmente cumulate ce sunt mai mici decât valoarea 1 milimetru.





**DATE DESPRE IMOBILUL NR. 15626**

Oficiul de Cadastru și Publicitate Imobiliară DOLJ  
Biroul de Cadastru și Publicitate Imobiliară Craiova

**A. Partea I. Descrierea imobilului**

TEREN Intravilan

Adresa: Loc. Leu, Jud. Dolj, DC 2293

Nr. Crt	Nr cadastral Nr. topografic	Suprafața* (mp)	Observații / Referințe
A1		Din acte: 3.836 Masurata: 3.595	Sector cadastral:13 Teren neimprejmuit;

**B. Partea II. Proprietari și acte**

Inscrieri privitoare la dreptul de proprietate și alte drepturi reale	Referințe
/	
Act Normativ nr. HG 965, din 05/09/2002 emis de PARLAMENTUL ROMANIEI (ANEXA NR. 57/2002);	
B1	A1
Intabulare, drept de PROPRIETATE, dobandit prin Lege, cota actuala 1/1, cota initiala 1/1 1) COMUNA LEU - DOMENIU PUBLIC, CIF:4553631	

**C. Partea III. SARCINI .**

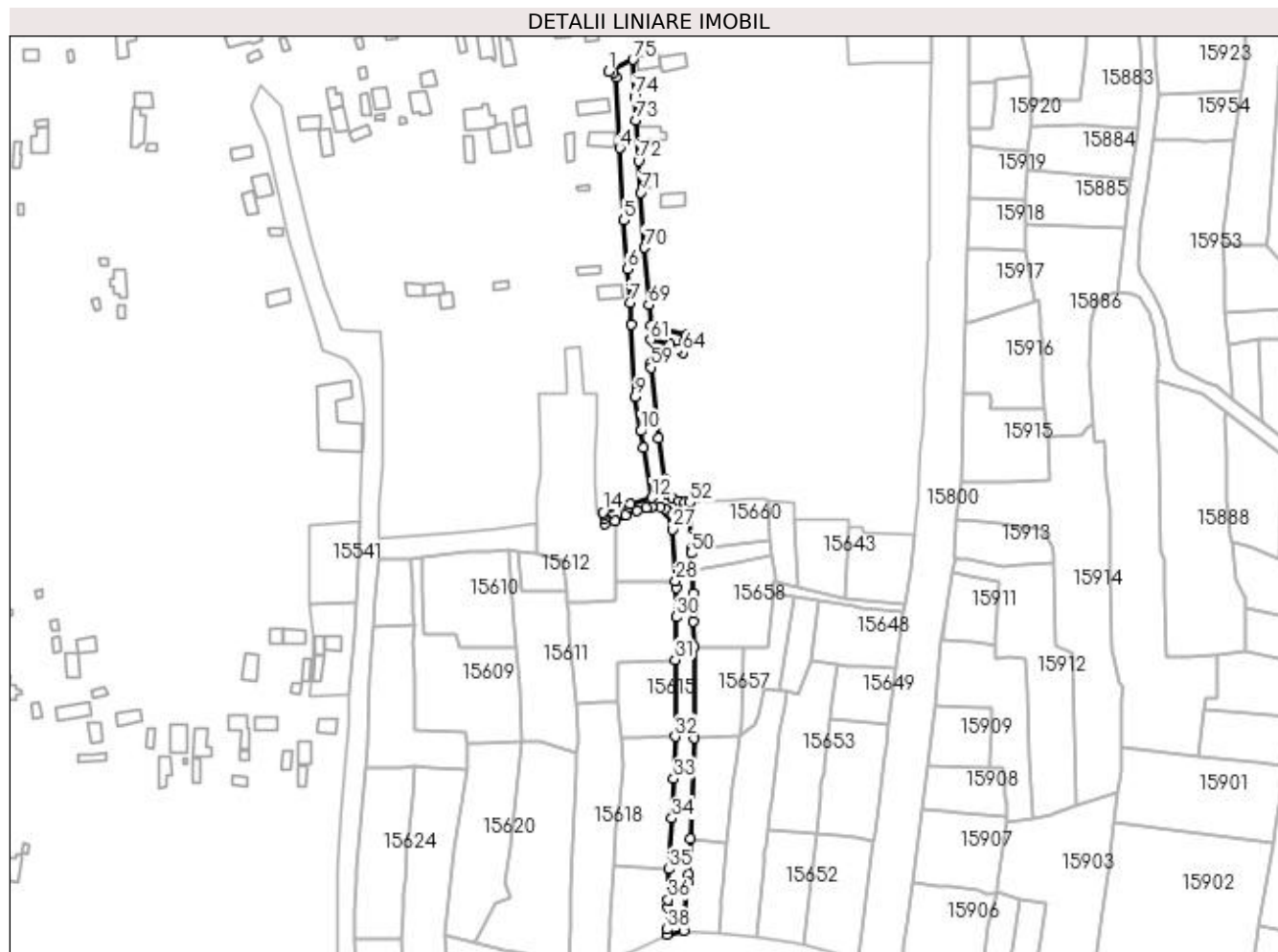
Inscrieri privind dezmembramintele dreptului de proprietate, drepturi reale de garanție și sarcini	Referințe
NU SUNT	

## Anexa Nr. 1 La Partea I

## Teren

Nr cadastral	Suprafața (mp)*	Observații / Referințe
	Din acte: 3.836 Masurata: 3.595	

\* Suprafața este determinată în planul de proiecție Stereo 70.



## Date referitoare la teren

Crt	Categorie folosință	Intra vilan	Suprafața (mp)	Tarla	Parcelă	Nr. topo	Observații / Referințe
1	drum	DA	3.595	-	DC 2293	-	

## Lungime Segmente

1) Valorile lungimilor segmentelor sunt obținute din proiecție în plan.

Punct început	X / Y	Punct sfârșit	X / Y	Lungime segment	Punct început	X / Y	Punct sfârșit	X / Y	Lungime segment	Punct început	X / Y	Punct sfârșit	X / Y	Lungime segment
1	420.315,973 298.850,202	2	420.317,95 298.849,459	2.112	2	420.317,95 298.849,459	3	420.319,431 298.847,61	2.369	3	420.319,431 298.847,61	4	420.321,034 298.814,893	32.756
4	420.321,034 298.814,893	5	420.323,007 298.781,629	33.322	5	420.323,007 298.781,629	6	420.324,442 298.759,292	22.383	6	420.324,442 298.759,292	7	420.325,678 298.743,625	15.716
7	420.325,678 298.743,625	8	420.326,426 298.733,893	9.761	8	420.326,426 298.733,893	9	420.328,22 298.700,437	33.504	9	420.328,22 298.700,437	10	420.330,701 298.684,722	15.91
10	420.330,701 298.684,722	11	420.331,856 298.677,069	7.74	11	420.331,856 298.677,069	12	420.335,772 298.654,078	23.322	12	420.335,772 298.654,078	13	420.325,778 298.651,083	10.433
13	420.325,778 298.651,083	14	420.313,264 298.647,408	13.042	14	420.313,264 298.647,408	15	420.313,601 298.646,289	1.169	15	420.313,601 298.646,289	16	420.314,019 298.644,888	1.462

Punct început	X / Y	Punct sfârșit	X / Y	Lungime segment	Punct început	X / Y	Punct sfârșit	X / Y	Lungime segment	Punct început	X / Y	Punct sfârșit	X / Y	Lungime segment
16	420.314,019 298.644,888	17	420.314,149 298.641,955	2.936	17	420.314,149 298.641,955	18	420.318,856 298.643,499	4.954	18	420.318,856 298.643,499	19	420.323,687 298.646,211	5.54
19	420.323,687 298.646,211	20	420.328,887 298.648,106	5.535	20	420.328,887 298.648,106	21	420.333,386 298.649,466	4.7	21	420.333,386 298.649,466	22	420.335,836 298.649,897	2.488
22	420.335,836 298.649,897	23	420.339,519 298.650,009	3.685	23	420.339,519 298.650,009	24	420.341,821 298.649,088	2.479	24	420.341,821 298.649,088	25	420.342,778 298.648,214	1.296
25	420.342,778 298.648,214	26	420.343,745 298.646,773	1.735	26	420.343,745 298.646,773	27	420.345,148 298.639,564	7.344	27	420.345,148 298.639,564	28	420.346,772 298.615,78	23.839
28	420.346,772 298.615,78	29	420.347,029 298.612,754	3.037	29	420.347,029 298.612,754	30	420.346,973 298.599,287	13.467	30	420.346,973 298.599,287	31	420.346,531 298.579,523	19.769
31	420.346,531 298.579,523	32	420.346,506 298.544,333	35.19	32	420.346,506 298.544,333	33	420.345,819 298.524,955	19.39	33	420.345,819 298.524,955	34	420.345,096 298.506,657	18.312
34	420.345,096 298.506,657	35	420.343,663 298.483,325	23.376	35	420.343,663 298.483,325	36	420.343,325 298.469,314	14.015	36	420.343,325 298.469,314	37	420.343,201 298.465,68	3.636
37	420.343,201 298.465,68	38	420.342,936 298.455,702	9.982	38	420.342,936 298.455,702	39	420.342,566 298.453,43	2.302	39	420.342,566 298.453,43	40	420.350,705 298.454,855	8.263
40	420.350,705 298.454,855	41	420.352,398 298.477,674	22.882	41	420.352,398 298.477,674	42	420.352,6 298.480,94	3.272	42	420.352,6 298.480,94	43	420.353,34 298.497,335	16.412
43	420.353,34 298.497,335	44	420.355,355 298.543,725	46.434	44	420.355,355 298.543,725	45	420.355,358 298.585,654	41.929	45	420.355,358 298.585,654	46	420.354,781 298.597,385	11.745
46	420.354,781 298.597,385	47	420.354,811 298.602,4	5.015	47	420.354,811 298.602,4	48	420.354,734 298.610,201	7.801	48	420.354,734 298.610,201	49	420.354,207 298.620,441	10.254
49	420.354,207 298.620,441	50	420.353,788 298.628,597	8.166	50	420.353,788 298.628,597	51	420.353,837 298.630,529	1.933	51	420.353,837 298.630,529	52	420.353,172 298.651,869	21.35
52	420.353,172 298.651,869	53	420.351,126 298.652,041	2.053	53	420.351,126 298.652,041	54	420.348,393 298.652,674	2.806	54	420.348,393 298.652,674	55	420.345,353 298.653,672	3.2
55	420.345,353 298.653,672	56	420.342,753 298.655,923	3.439	56	420.342,753 298.655,923	57	420.341,757 298.662,56	6.711	57	420.341,757 298.662,56	58	420.338,827 298.681,412	19.079
58	420.338,827 298.681,412	59	420.335,598 298.714,012	32.76	59	420.335,598 298.714,012	60	420.335,456 298.716,004	1.997	60	420.335,456 298.716,004	61	420.335,334 298.726,657	10.654
61	420.335,334 298.726,657	62	420.344,191 298.724,469	9.123	62	420.344,191 298.724,469	63	420.347,823 298.722,466	4.148	63	420.347,823 298.722,466	64	420.350,025 298.720,852	2.73
64	420.350,025 298.720,852	65	420.349,46 298.722,145	1.411	65	420.349,46 298.722,145	66	420.350,466 298.725,704	3.698	66	420.350,466 298.725,704	67	420.351,645 298.728,922	3.427
67	420.351,645 298.728,922	68	420.335,19 298.733,133	16.985	68	420.335,19 298.733,133	69	420.334,436 298.742,781	9.677	69	420.334,436 298.742,781	70	420.332,523 298.769,094	26.382
70	420.332,523 298.769,094	71	420.330,705 298.794,415	25.386	71	420.330,705 298.794,415	72	420.329,619 298.808,946	14.572	72	420.329,619 298.808,946	73	420.328,498 298.827,665	18.753
73	420.328,498 298.827,665	74	420.327,855 298.838,368	10.722	74	420.327,855 298.838,368	75	420.327,147 298.855,464	17.111	75	420.327,147 298.855,464	1	420.315,973 298.850,202	12.351

\*\* Lungimile segmentelor sunt determinate în planul de proiecție Stereo 70 și sunt rotunjite la 1 milimetru.

\*\*\* Distanța dintre puncte este formată din segmente cumulate ce sunt mai mici decât valoarea 1 milimetru.



**DATE DESPRE IMOBILUL NR. 15627**

Oficiul de Cadastru și Publicitate Imobiliară DOLJ  
Biroul de Cadastru și Publicitate Imobiliară Craiova

**A. Partea I. Descrierea imobilului**

TEREN Intravilan

Adresa: Loc. Leu, Nr. 421, Jud. Dolj, T119, P2268

Nr. Crt	Nr cadastral Nr. topografic	Suprafața* (mp)	Observații / Referințe
A1		Din acte: 790 Masurata: 794	Sector cadastral:13 Teren imprejmuit;

**Construcții**

Crt	Nr cadastral Nr. topografic	Adresa	Observații / Referințe
A1.1		Loc. Leu, Jud. Dolj	Nr. niveluri:2; S. construita la sol:64 mp; CASA DE LOCUIT, CONSTRUITA DIN CARAMIDA, ACOPERITA CU TABLA
A1.2		Loc. Leu, Jud. Dolj	Nr. niveluri:1; S. construita la sol:73 mp; CONSTRUCTIE ANEXA

**B. Partea II. Proprietari și acte**

Inscrieri privitoare la dreptul de proprietate și alte drepturi reale		Referințe
/		
Act Administrativ nr. TDP 2457, din 09/09/2003 emis de CONSILIUL JUDETEAN DOLJ;		
B1	Intabulare, drept de PROPRIETATE, dobandit prin Reconstituire, cota actuala 1/1, cota initiala 1/1 1) DRĂGHICI MARIA, LIPSĂ CNP	A1
Act Normativ nr. LEGEA 7, din 13/03/1996 emis de GUVERNUL ROMANIEI;		
B2	Intabulare, drept de PROPRIETATE, dobandit prin Lege, cota actuala 1/1, cota initiala 1/1 1) DRĂGHICI MARIA, LIPSĂ CNP	A1.1, A1.2

**C. Partea III. SARCINI .**

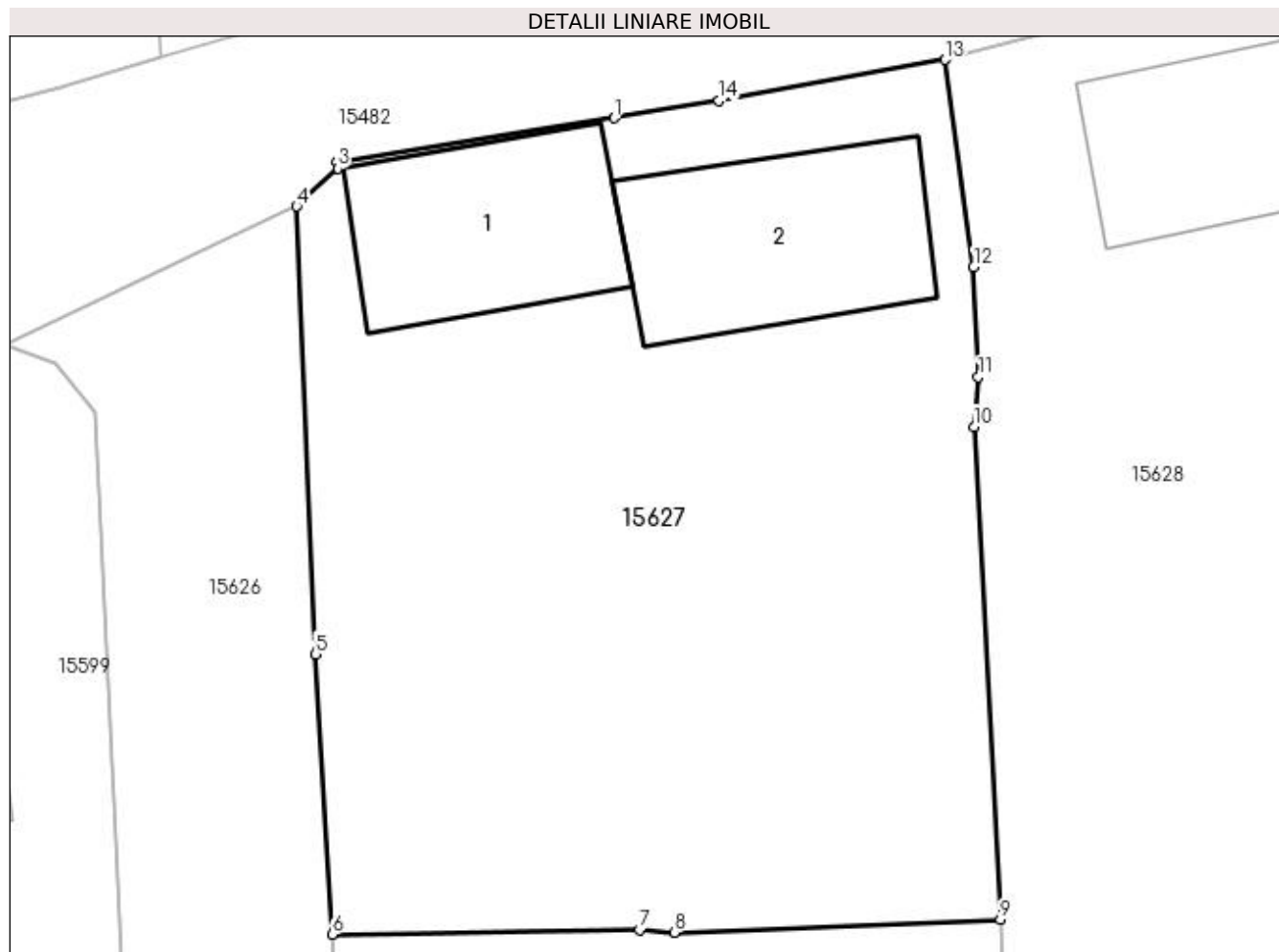
Inscrieri privind dezmembramintele dreptului de proprietate, drepturi reale de garanție și sarcini	Referințe
NU SUNT	

## Anexa Nr. 1 La Partea I

## Teren

Nr cadastral	Suprafața (mp)*	Observații / Referințe
	Din acte: 790 Masurata: 794	

\* Suprafața este determinată în planul de proiecție Stereo 70.



## Date referitoare la teren

Crt	Categorie folosință	Intra vilan	Suprafața (mp)	Tarla	Parcelă	Nr. topo	Observații / Referințe
1	curți constructii	DA	794	119	2268	-	

## Date referitoare la construcții

Crt	Număr	Destinație construcție	Supraf. (mp)	Situație juridică	Observații / Referințe
A1.1		construcții de locuințe	64	Cu acte	Nr. niveluri:2; S. construita la sol:64 mp; CASA DE LOCUIT, CONSTRUITA DIN CARAMIDA, ACOPERITA CU TABLA
A1.2		construcții anexa	73	Cu acte	Nr. niveluri:1; S. construita la sol:73 mp; CONSTRUCTIE ANEXA

## Lungime Segmente

1) Valorile lungimilor segmentelor sunt obținute din proiecție în plan.

Punct început	X / Y	Punct sfârșit	X / Y	Lungime segment (** (m)
1	420.339,284 298.858,84	2	420.328,695 298.857,168	10.72
2	420.328,695 298.857,168	3	420.328,711 298.856,918	0.251

Punct început	X / Y	Punct sfârşit	X / Y	Lungime segment (** (m)
3	420.328,711 298.856,918	4	420.327,147 298.855,464	2.135
4	420.327,147 298.855,464	5	420.327,855 298.838,368	17.111
5	420.327,855 298.838,368	6	420.328,498 298.827,665	10.722
6	420.328,498 298.827,665	7	420.340,25 298.827,83	11.753
7	420.340,25 298.827,83	8	420.341,574 298.827,733	1.328
8	420.341,574 298.827,733	9	420.354,028 298.828,236	12.464
9	420.354,028 298.828,236	10	420.353,013 298.847,043	18.834
10	420.353,013 298.847,043	11	420.353,177 298.848,957	1.921
11	420.353,177 298.848,957	12	420.352,998 298.853,15	4.197
12	420.352,998 298.853,15	13	420.351,908 298.861,061	7.986
13	420.351,908 298.861,061	14	420.343,279 298.859,488	8.771
14	420.343,279 298.859,488	1	420.339,284 298.858,84	4.047

\*\* Lungimile segmentelor sunt determinate în planul de proiecţie Stereo 70 şi sunt rotunjite la 1 milimetru.

\*\*\* Distanţa dintre puncte este formată din segmente cumulate ce sunt mai mici decât valoarea 1 milimetru.





**DATE DESPRE IMOBILUL NR. 15628**

Oficiul de Cadastru și Publicitate Imobiliară DOLJ  
Biroul de Cadastru și Publicitate Imobiliară Craiova

**A. Partea I. Descrierea imobilului**

TEREN Intravilan

Adresa: Loc. Leu, Nr. 423, Jud. Dolj, T119, P2269

Nr. Crt	Nr cadastral Nr. topografic	Suprafața* (mp)	Observații / Referințe
A1		Din acte: 740 Masurata: 749	Sector cadastral:13 Teren imprejmuit;

**Construcții**

Crt	Nr cadastral Nr. topografic	Adresa	Observații / Referințe
A1.1		Loc. Leu, Jud. Dolj	Nr. niveluri:2; S. construita la sol:68 mp; CASA DE LOCUIT, CONSTRUITA DIN CARAMIDA, ACOPERITA CU TIGLA

**B. Partea II. Proprietari și acte**

Inscrieri privitoare la dreptul de proprietate și alte drepturi reale		Referințe
/		
Act Administrativ nr. TDP 2441, din 08/09/2003 emis de CONSILIUL JUDETEAN DOLJ;		
B1	Intabulare, drept de PROPRIETATE, dobandit prin Reconstituire, cota actuala 1/1, cota initiala 1/1 1) DRĂGHICI VICU, LIPSĂ CNP 2) ZAMFIR MARIANA, LIPSĂ CNP	A1
Act Normativ nr. LEGEA 7, din 13/03/1996 emis de GUVERNUL ROMANIEI;		
B2	Intabulare, drept de PROPRIETATE, dobandit prin Lege, cota actuala 1/1, cota initiala 1/1 1) ZAMFIR MARIANA, LIPSĂ CNP 2) DRĂGHICI VICU, LIPSĂ CNP	A1.1

**C. Partea III. SARCINI .**

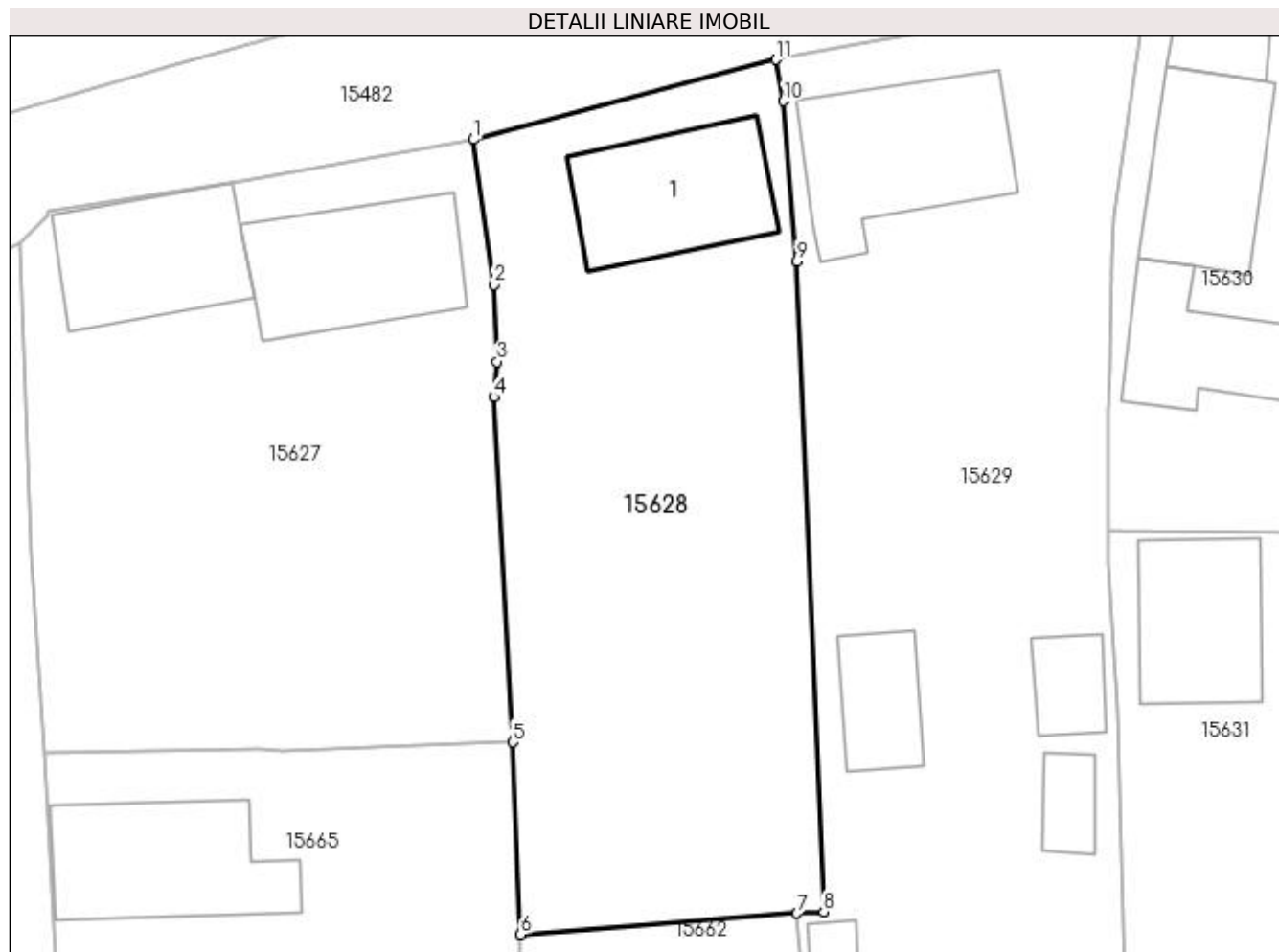
Inscrieri privind dezmembramintele dreptului de proprietate, drepturi reale de garanție și sarcini	Referințe
NU SUNT	

## Anexa Nr. 1 La Partea I

## Teren

Nr cadastral	Suprafața (mp)*	Observații / Referințe
	Din acte: 740 Masurata: 749	

\* Suprafața este determinată în planul de proiecție Stereo 70.



## Date referitoare la teren

Crt	Categorie folosință	Intra vilan	Suprafața (mp)	Tarla	Parcelă	Nr. topo	Observații / Referințe
1	curți constructii	DA	359	119	2269	-	
2	arabil	DA	390	119	2269	-	

## Date referitoare la construcții

Crt	Număr	Destinație construcție	Supraf. (mp)	Situație juridică	Observații / Referințe
A1.1		construcții de locuințe	68	Cu acte	Nr. niveluri:2; S. construita la sol:68 mp; CASA DE LOCUIT, CONSTRUITA DIN CARAMIDA, ACOPERITA CU TIGLA

## Lungime Segmente

1) Valorile lungimilor segmentelor sunt obținute din proiecție în plan.

Punct început	X / Y	Punct sfârșit	X / Y	Lungime segment (** (m)
1	420.351,908 298.861,061	2	420.352,998 298.853,15	7.986
2	420.352,998 298.853,15	3	420.353,177 298.848,957	4.197

Punct început	X / Y	Punct sfârșit	X / Y	Lungime segment (** (m)
3	420.353,177 298.848,957	4	420.353,013 298.847,043	1.921
4	420.353,013 298.847,043	5	420.354,028 298.828,236	18.834
5	420.354,028 298.828,236	6	420.354,469 298.817,769	10.476
6	420.354,469 298.817,769	7	420.369,53 298.818,916	15.105
7	420.369,53 298.818,916	8	420.370,978 298.819,001	1.45
8	420.370,978 298.819,001	9	420.369,532 298.854,442	35.47
9	420.369,532 298.854,442	10	420.368,8 298.863,153	8.742
10	420.368,8 298.863,153	11	420.368,375 298.865,41	2.297
11	420.368,375 298.865,41	1	420.351,908 298.861,061	17.032

\*\* Lungimile segmentelor sunt determinate în planul de proiecție Stereo 70 și sunt rotunjite la 1 milimetru.

\*\*\* Distanța dintre puncte este formată din segmente cumulate ce sunt mai mici decât valoarea 1 milimetru.



**DATE DESPRE IMOBILUL NR. 15629**

Oficiul de Cadastru și Publicitate Imobiliară DOLJ  
Biroul de Cadastru și Publicitate Imobiliară Craiova

**A. Partea I. Descrierea imobilului**

TEREN Intravilan

Nr. CF vechi:372  
Nr. cadastral vechi:444

Adresa: Loc. Leu, Jud. Dolj, T119, P2270,2270/1,2270/2

Nr. Crt	Nr cadastral Nr. topografic	Suprafața* (mp)	Observații / Referințe
A1	31515	Din acte: 3.454 Masurata: 3.512	Sector cadastral:13 Teren imprejmuit;

**Construcții**

Crt	Nr cadastral Nr. topografic	Adresa	Observații / Referințe
A1.1		Loc. Leu, Jud. Dolj	Nr. niveluri:2; S. construita la sol:81 mp; CASA DE LOCUIT, CONSTRUITA DIN CARAMIDA, ACOPERITA CU TIGLA
A1.2		Loc. Leu, Jud. Dolj	Nr. niveluri:1; S. construita la sol:20 mp; CONSTRUCTIE ANEXA
A1.3		Loc. Leu, Jud. Dolj	Nr. niveluri:1; S. construita la sol:31 mp; CONSTRUCTIE ANEXA
A1.4		Loc. Leu, Jud. Dolj	Nr. niveluri:1; S. construita la sol:20 mp; CONSTRUCTIE ANEXA
A1.5		Loc. Leu, Jud. Dolj	Nr. niveluri:1; S. construita la sol:15 mp; CONSTRUCTIE ANEXA

**B. Partea II. Proprietari și acte**

Inscrieri privitoare la dreptul de proprietate și alte drepturi reale	Referințe
<b>57025 / 21/12/2006</b>	
Act Administrativ nr. TDP NR. 3396, din 22/06/2005 emis de CJ DOLJ (CERTIFICAT NR. 4657/2006 PRIMARIA COM. LEU, P.V. 4658/2006 PRIMARIA COM. LEU);	
B1	A1, A1.1
Intabulare, drept de PROPRIETATECONSTRUIRE, dobandit prin Lege, cota actuala 1/3, cota initiala 1/3	
1) <b>BALASA TOMITA</b> , LIPSĂ CNP	
OBSERVATII: (PROVENITA DIN CONVERSIA CF 372)	
<b>17656 / 19/02/2015</b>	
Act Notarial nr. ACT DE DONATIE AUT.NR.14, din 12/02/2015 emis de NP IONASCU NICOLAE;	
B2	A1, A1.1
Intabulare, drept de PROPRIETATE, dobandit prin Conventie, cota actuala 2/3, cota initiala 2/3	
1) <b>BALASA TOMITA</b>	
/	
Act Normativ nr. LEGEA 7, din 13/03/1996 emis de GUVERNUL ROMANIEI;	
B3	A1.2, A1.3, A1.4, A1.5
Intabulare, drept de PROPRIETATE, dobandit prin Lege, cota actuala 1/1, cota initiala 1/1	
1) <b>BALASA TOMITA</b> , LIPSĂ CNP	
2) <b>BALASA TOMITA</b>	

**C. Partea III. SARCINI .**

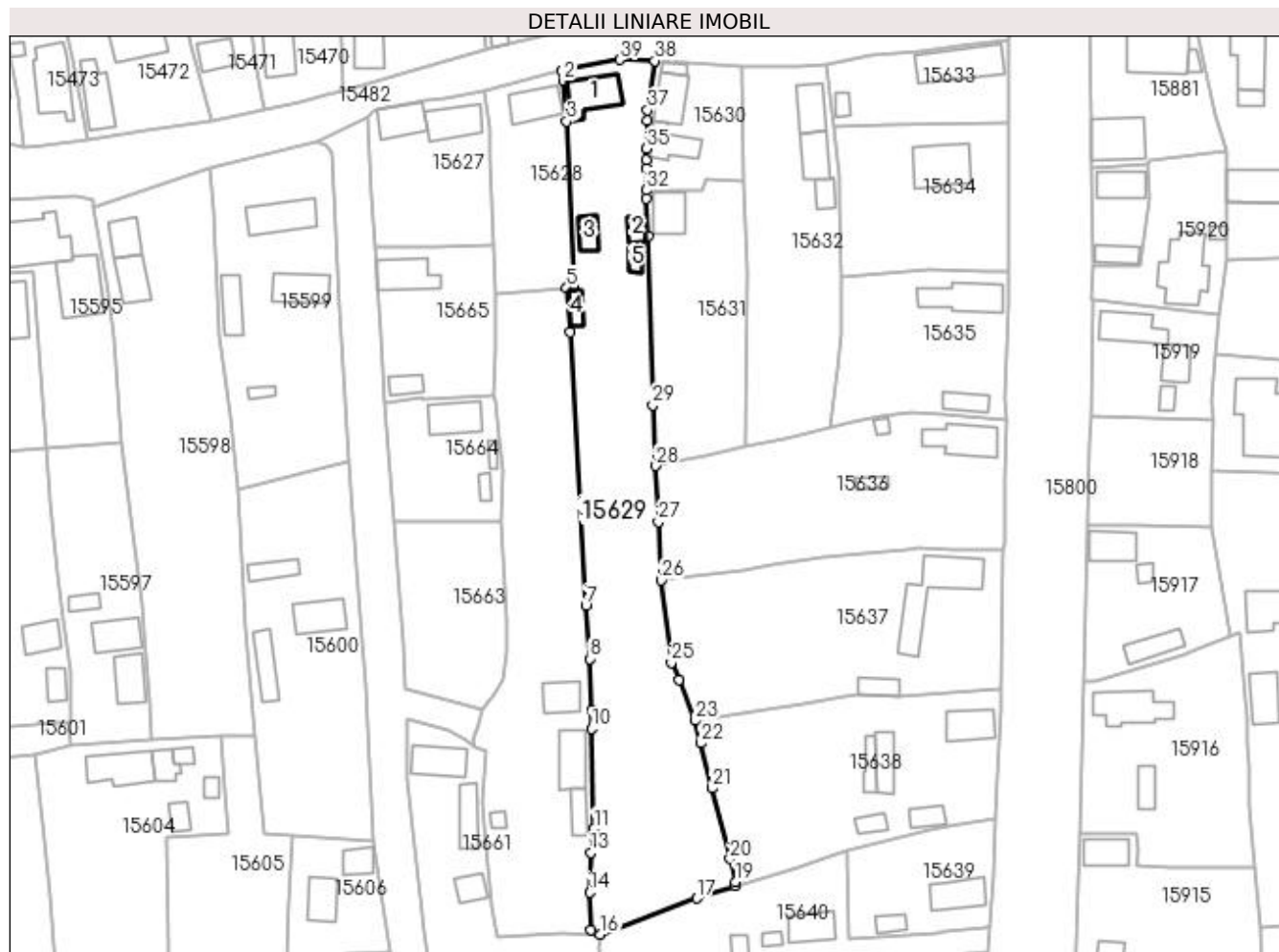
Inscrieri privind dezmembramintele dreptului de proprietate, drepturi reale de garanție și sarcini	Referințe
NU SUNT	

## Anexa Nr. 1 La Partea I

## Teren

Nr cadastral	Suprafața (mp)*	Observații / Referințe
31515	Din acte: 3.454 Masurata: 3.512	

\* Suprafața este determinată în planul de proiecție Stereo 70.



## Date referitoare la teren

Crt	Categorie folosință	Intravilan	Suprafața (mp)	Tarla	Parcelă	Nr. topo	Observații / Referințe
1	curți constructii	DA	1.001	119	2270	-	
2	arabil	DA	503	119	2270/1	-	
3	livada	DA	806	119	2270/2	-	
4	padure	DA	1.202	119	2270/2	-	

## Date referitoare la construcții

Crt	Număr	Destinație construcție	Supraf. (mp)	Situație juridică	Observații / Referințe
A1.1		construcții de locuințe	81	Cu acte	Nr. niveluri:2; S. construita la sol:81 mp; CASA DE LOCUIT, CONSTRUITA DIN CARAMIDA, ACOPERITA CU TIGLA
A1.2		construcții anexa	20	Cu acte	Nr. niveluri:1; S. construita la sol:20 mp; CONSTRUCTIE ANEXA
A1.3		construcții administrative și social culturale	31	Cu acte	Nr. niveluri:1; S. construita la sol:31 mp; CONSTRUCTIE ANEXA
A1.4		construcții anexa	20	Cu acte	Nr. niveluri:1; S. construita la sol:20 mp; CONSTRUCTIE ANEXA
A1.5		construcții anexa	15	Cu acte	Nr. niveluri:1; S. construita la sol:15 mp; CONSTRUCTIE ANEXA

## Lungime Segmente

1) Valorile lungimilor segmentelor sunt obținute din proiecție în plan.

Punct început	X / Y	Punct sfârșit	X / Y	Lungime segment (** (m)
1	420.368,375 298.865,41	2	420.368,8 298.863,153	2.297
3	420.369,532 298.854,442	4	420.370,978 298.819,001	35.47
5	420.369,53 298.818,916	6	420.370,278 298.809,356	9.589
7	420.373,576 298.750,936	8	420.374,424 298.739,611	11.357
9	420.374,786 298.728,72	10	420.374,787 298.724,677	4.043
11	420.375,363 298.703,25	12	420.375,525 298.701,271	1.986
13	420.374,675 298.698,119	14	420.374,404 298.689,673	8.45
15	420.374,767 298.681,674	16	420.376,603 298.680,701	2.078
17	420.397,361 298.688,403	18	420.405,689 298.691,076	8.746
19	420.405,58 298.691,943	20	420.404,392 298.696,811	5.011
21	420.400,547 298.711,9	22	420.398,246 298.721,543	9.914
23	420.397,073 298.726,406	24	420.393,577 298.735,145	9.412
25	420.391,919 298.738,808	26	420.389,679 298.756,359	17.693
27	420.389,12 298.768,826	28	420.388,454 298.780,829	12.021
29	420.387,909 298.793,815	30	420.386,958 298.830,008	36.205
31	420.386,498 298.837,979	32	420.386,483 298.839,76	1.781
33	420.386,445 298.844,351	34	420.386,442 298.846,305	1.954
35	420.386,583 298.848,622	36	420.386,732 298.854,567	5.947
37	420.386,8 298.856,853	38	420.388,332 298.867,412	10.67
39	420.380,825 298.867,656	1	420.368,375 298.865,41	12.651

Punct început	X / Y	Punct sfârșit	X / Y	Lungime segment (** (m)
2	420.368,8 298.863,153	3	420.369,532 298.854,442	8.742
4	420.370,978 298.819,001	5	420.369,53 298.818,916	1.45
6	420.370,278 298.809,356	7	420.373,576 298.750,936	58.513
8	420.374,424 298.739,611	9	420.374,786 298.728,72	10.897
10	420.374,787 298.724,677	11	420.375,363 298.703,25	21.435
12	420.375,525 298.701,271	13	420.374,675 298.698,119	3.265
14	420.374,404 298.689,673	15	420.374,767 298.681,674	8.007
16	420.376,603 298.680,701	17	420.397,361 298.688,403	22.141
18	420.405,689 298.691,076	19	420.405,58 298.691,943	0.874
20	420.404,392 298.696,811	21	420.400,547 298.711,9	15.571
22	420.398,246 298.721,543	23	420.397,073 298.726,406	5.002
24	420.393,577 298.735,145	25	420.391,919 298.738,808	4.021
26	420.389,679 298.756,359	27	420.389,12 298.768,826	12.48
28	420.388,454 298.780,829	29	420.387,909 298.793,815	12.997
30	420.386,958 298.830,008	31	420.386,498 298.837,979	7.984
32	420.386,483 298.839,76	33	420.386,445 298.844,351	4.591
34	420.386,442 298.846,305	35	420.386,583 298.848,622	2.321
36	420.386,732 298.854,567	37	420.386,8 298.856,853	2.287
38	420.388,332 298.867,412	39	420.380,825 298.867,656	7.511

\*\* Lungimile segmentelor sunt determinate în planul de proiecție Stereo 70 și sunt rotunjite la 1 milimetru.

\*\*\* Distanța dintre puncte este formată din segmente cumulate ce sunt mai mici decât valoarea 1 milimetru.







## DATE DESPRE IMOBILUL NR. 15630

Oficiul de Cadastru și Publicitate Imobiliară DOLJ  
Biroul de Cadastru și Publicitate Imobiliară Craiova

## A. Partea I. Descrierea imobilului

TEREN Intravilan

Adresa: Loc. Leu, Nr. 427, Jud. Dolj, T119, P2271

Nr. Crt	Nr cadastral Nr. topografic	Suprafața* (mp)	Observații / Referințe
A1	31510	Din acte: 506 Masurata: 530	Sector cadastral:13 Teren neimpregmuit;

## Construcții

Crt	Nr cadastral Nr. topografic	Adresa	Observații / Referințe
A1.1		Loc. Leu, Nr. 427, Jud. Dolj	Nr. niveluri:1; S. construita la sol:64 mp; Casa de locuit - P. Construita in anul 1962, din caramida, acoperita cu tabla, compusa din: 3 camere, sala, pivnita.SU=ST=55.05mp.Proprietate exclusiva Baran Ileana.
A1.2		Loc. Leu, Nr. 427, Jud. Dolj	Nr. niveluri:1; S. construita la sol:56 mp; Casa de locuit - P.Construita in anul 1977, din caramida si acoperita cu tabla. Compusa din: 2 camere, bucatarie, camara, terasa. SU=34.90mp.ST=39.84mp.Proprietate exclusiva Papuc Mihaila.
A1.3		Loc. Leu, Jud. Dolj	Nr. niveluri:1; S. construita la sol:13 mp; CONSTRUCTIE ANEXA

## B. Partea II. Proprietari și acte

Inscrieri privitoare la dreptul de proprietate și alte drepturi reale	Referințe	
<b>67726 / 10/07/2013</b>		
Act Administrativ nr. TDP. NR. 2502, din 20/04/2005 emis de COMISIA JUDETEANA DOLJ (ACT NOTARIAL NR. CERTIFICAT DE MOSTENITOR NR 21/01-03-2011 EMIS DE NP. ZAVOI A P; ACT ADMINISTRATIV NR. CERTIFICAT DE ATESTARE A CONSTRUCTIEI NR. 3798/25-06-2013 EMIS DE PRIMARIA COMUNEI LEU; HOTARARE JUDECATOREASCA NR. SENTINTA CIVILA NR 961/08-02-1984 EMIS DE JUDECATORIA CRAIOVA, DOSAR NR. 8695/1983; ACT ADMINISTRATIV NR. CERTIFICAT DE ATESTARE A CONSTRUCTIEI NR 3797/25-06-2013 EMIS DE PRIMARIA COMUNEI LEU; ACT ADMINISTRATIV NR. ADEVERINTA NR 3814/25-06-2013 EMIS DE PRIMARIA COMUNEI LEU; ACT NOTARIAL NR. DECLARATIE NR 3029/04-07-2013 EMIS DE NP FLORICEL M M;);		
B1	Intabulare, drept de PROPRIETATE, dobandit prin Lege, cota actuala 1/2, cota initiala 1/2 1) PAPUC MIHAILA	A1
<b>51393 / 28/02/2018</b>		
Act Notarial nr. CERTIFICAT DE MOSTENITOR NR 21, din 28/02/2018 emis de ZAVOI AURELIAN PAUL;		
B2	Intabulare, drept de PROPRIETATE, dobandit prin Succesiune, cota actuala 1/2, cota initiala 1/2 1) PAPUC MIHAILA	A1
<b>67726 / 10/07/2013</b>		
Act Administrativ nr. TDP. NR. 2502, din 20/04/2005 emis de COMISIA JUDETEANA DOLJ (ACT NOTARIAL NR. CERTIFICAT DE MOSTENITOR NR 21/01-03-2011 EMIS DE NP. ZAVOI A P; ACT ADMINISTRATIV NR. CERTIFICAT DE ATESTARE A CONSTRUCTIEI NR. 3798/25-06-2013 EMIS DE PRIMARIA COMUNEI LEU; HOTARARE JUDECATOREASCA NR. SENTINTA CIVILA NR 961/08-02-1984 EMIS DE JUDECATORIA CRAIOVA, DOSAR NR. 8695/1983; ACT ADMINISTRATIV NR. CERTIFICAT DE ATESTARE A CONSTRUCTIEI NR 3797/25-06-2013 EMIS DE PRIMARIA COMUNEI LEU; ACT ADMINISTRATIV NR. ADEVERINTA NR 3814/25-06-2013 EMIS DE PRIMARIA COMUNEI LEU; ACT NOTARIAL NR. DECLARATIE NR 3029/04-07-2013 EMIS DE NP FLORICEL M M;);		
B3	Intabulare, drept de PROPRIETATE, dobandit prin Lege, cota actuala 1/1, cota initiala 1/1 1) PAPUC MIHAILA	A1.2
<b>51393 / 28/02/2018</b>		
Act Notarial nr. CERTIFICAT DE MOSTENITOR NR 21, din 28/02/2018 emis de ZAVOI AURELIAN PAUL;		
B4	Intabulare, drept de PROPRIETATE, dobandit prin Succesiune, cota actuala 1/1, cota initiala 1/1 1) PAPUC MIHAILA	A1.1
/		
Act Normativ nr. LEGEA 7, din 13/03/1996 emis de GUVERNUL ROMANIEI;		
B5	Intabulare, drept de PROPRIETATE, dobandit prin Lege, cota actuala 1/1, cota initiala 1/1 1) PAPUC MIHAILA	A1.3

Inscrieri privitoare la dreptul de proprietate și alte drepturi reale	Referințe
2) PAPUC MIHAILA	

**C. Partea III. SARCINI .**

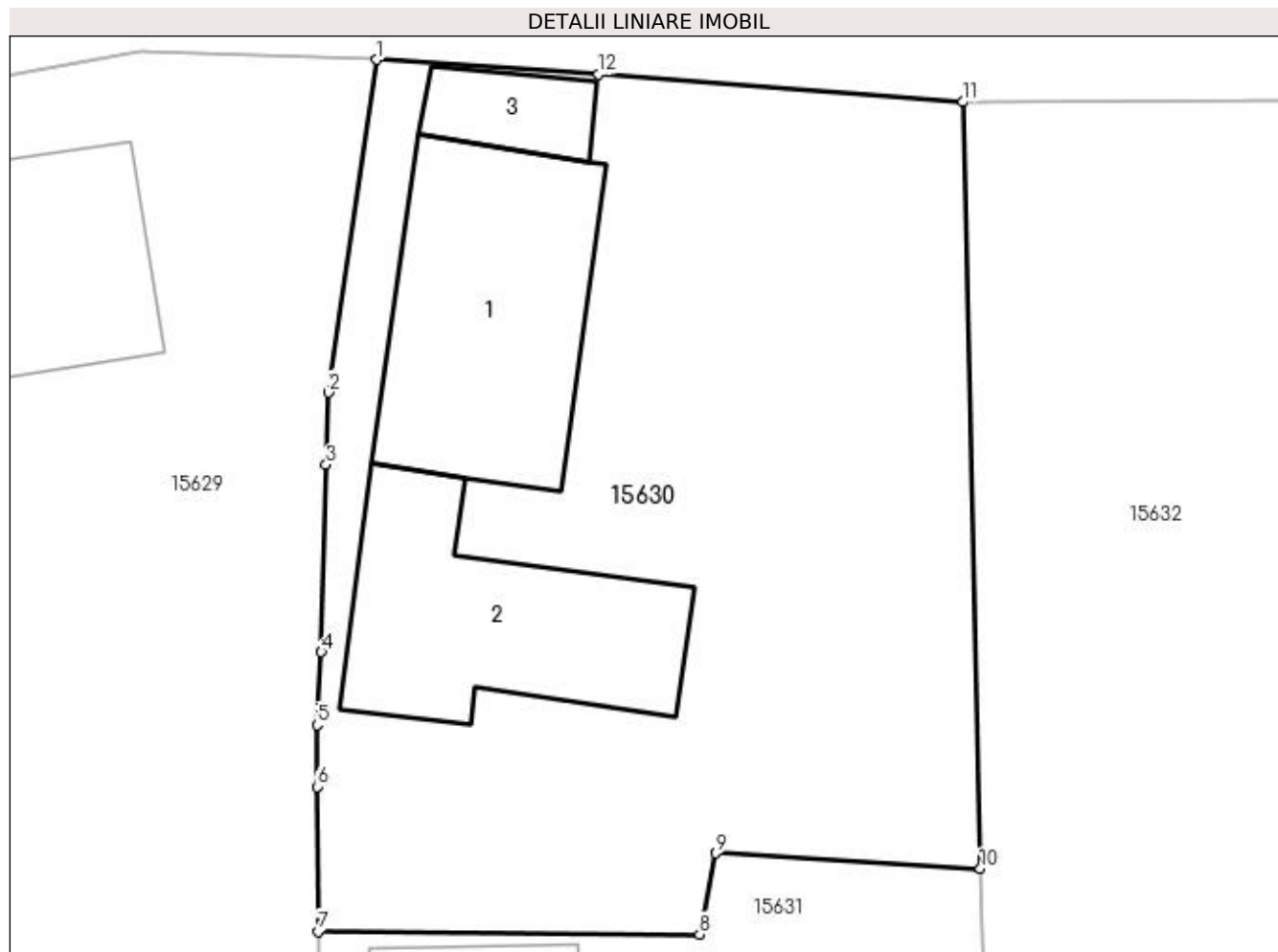
Inscrieri privind dezmembramintele dreptului de proprietate, drepturi reale de garanție și sarcini	Referințe
NU SUNT	

## Anexa Nr. 1 La Partea I

## Teren

Nr cadastral	Suprafața (mp)*	Observații / Referințe
31510	Din acte: 506 Masurata: 530	

\* Suprafața este determinată în planul de proiecție Stereo 70.



## Date referitoare la teren

Crt	Categorie folosință	Intra vilan	Suprafața (mp)	Tarla	Parcelă	Nr. topo	Observații / Referințe
1	curți constructii	DA	530	119	2271	-	Teren in indiviziune in cota de 1/2

## Date referitoare la construcții

Crt	Număr	Destinație construcție	Supraf. (mp)	Situație juridică	Observații / Referințe
A1.1		construcții de locuințe	64	Cu acte	Nr. niveluri:1; S. construita la sol:64 mp; Casa de locuit - P. Construita in anul 1962, din caramida, acoperita cu tabla, compusa din: 3 camere, sala, pivnita.SU=ST=55.05mp. Proprietate exclusiva Baran Ileana.
A1.2		construcții de locuințe	56	Cu acte	Nr. niveluri:1; S. construita la sol:56 mp; Casa de locuit -P.Construita in anul 1977, din caramida si acoperita cu tabla. Compusa din: 2 camere, bucatarie, camera, terasa.SU=34.90mp.ST=39.84mp.Proprietate exclusiva Papuc Mihaila.
A1.3		construcții anexa	13	Cu acte	Nr. niveluri:1; S. construita la sol:13 mp; CONSTRUCTIE ANEXA

**Lungime Segmente**

1) Valorile lungimilor segmentelor sunt obținute din proiecție în plan.

Punct început	X / Y	Punct sfârșit	X / Y	Lungime segment (** (m)
1	420.388,332 298.867,412	2	420.386,8 298.856,853	10.67
2	420.386,8 298.856,853	3	420.386,732 298.854,567	2.287
3	420.386,732 298.854,567	4	420.386,583 298.848,622	5.947
4	420.386,583 298.848,622	5	420.386,442 298.846,305	2.321
5	420.386,442 298.846,305	6	420.386,445 298.844,351	1.954
6	420.386,445 298.844,351	7	420.386,483 298.839,76	4.591
7	420.386,483 298.839,76	8	420.398,585 298.839,666	12.102
8	420.398,585 298.839,666	9	420.399,103 298.842,243	2.628
9	420.399,103 298.842,243	10	420.407,493 298.841,749	8.404
10	420.407,493 298.841,749	11	420.406,944 298.866,073	24.33
11	420.406,944 298.866,073	12	420.395,377 298.866,957	11.601
12	420.395,377 298.866,957	1	420.388,332 298.867,412	7.06

\*\* Lungimile segmentelor sunt determinate în planul de proiecție Stereo 70 și sunt rotunjite la 1 milimetru.

\*\*\* Distanța dintre puncte este formată din segmente cumulate ce sunt mai mici decât valoarea 1 milimetru.

**DATE DESPRE IMOBILUL NR. 15631**

Oficiul de Cadastru și Publicitate Imobiliară DOLJ  
Biroul de Cadastru și Publicitate Imobiliară Craiova

**A. Partea I. Descrierea imobilului**

TEREN Intravilan

Adresa: Loc. Leu, Nr. 428, Jud. Dolj, T119, P2271/1, 2271/2

Nr. Crt	Nr cadastral Nr. topografic	Suprafața* (mp)	Observații / Referințe
A1	31511	Din acte: 1.052 Masurata: 1.176	Sector cadastral:13 Teren neimpregmuit;

**Construcții**

Crt	Nr cadastral Nr. topografic	Adresa	Observații / Referințe
A1.1		Loc. Leu, Jud. Dolj	Nr. niveluri:1; S. construita la sol:59 mp; CONSTRUCTIE ANEXA

**B. Partea II. Proprietari și acte**

Inscrieri privitoare la dreptul de proprietate și alte drepturi reale		Referințe
<b>67730 / 10/07/2013</b>		
Act Administrativ nr. TDP NR 2502, din 20/04/2005 emis de COMISIA JUDETEANA DOLJ (CM NR 21/01-03-2011 EMIS DE BN ZAVOI A P; ADEVERINTA NR 3813/25-06-2013 EMIS DE PRIMARIA COMUNEI LEU);		
B1	Intabulare, drept de PROPRIETATE, dobandit prin Succesiune, cota actuala 1/1, cota initiala 1/1 1) <b>PAPUC MIHAILA</b> <i>OBSERVATII: DEFUNC BALA ION</i>	A1
/		
Act Normativ nr. LEGEA 7, din 13/03/1996 emis de GUVERNUL ROMANIEI;		
B2	Intabulare, drept de PROPRIETATE, dobandit prin Lege, cota actuala 1/1, cota initiala 1/1 1) <b>PAPUC MIHAILA</b>	A1.1

**C. Partea III. SARCINI .**

Inscrieri privind dezmembramintele dreptului de proprietate, drepturi reale de garanție și sarcini	Referințe
NU SUNT	

## Anexa Nr. 1 La Partea I

## Teren

Nr cadastral	Suprafața (mp)*	Observații / Referințe
31511	Din acte: 1.052 Masurata: 1.176	

\* Suprafața este determinată în planul de proiecție Stereo 70.



## Date referitoare la teren

Crt	Categorie folosință	Intra vilan	Suprafața (mp)	Tarla	Parcelă	Nr. topo	Observații / Referințe
1	arabil	DA	408	119	2271/1, 2271/2	-	
2	vie	DA	498	119	2271/1, 2271/2	-	
3	curți constructii	DA	270	119	2271/1, 2271/2	-	

## Date referitoare la construcții

Crt	Număr	Destinație construcție	Supraf. (mp)	Situație juridică	Observații / Referințe
A1.1		constructii anexa	59	Cu acte	Nr. niveluri:1; S. construita la sol:59 mp; CONSTRUCTIE ANEXA

## Lungime Segmente

1) Valorile lungimilor segmentelor sunt obținute din proiecție în plan.

Punct început	X / Y	Punct sfârșit	X / Y	Lungime segment (** (m)
1	420.407,928 298.822,449	2	420.407,493 298.841,749	19.305
2	420.407,493 298.841,749	3	420.399,103 298.842,243	8.404

Punct început	X / Y	Punct sfârşit	X / Y	Lungime segment (** (m)
3	420.399,103 298.842,243	4	420.398,585 298.839,666	2.628
4	420.398,585 298.839,666	5	420.386,483 298.839,76	12.102
5	420.386,483 298.839,76	6	420.386,498 298.837,979	1.781
6	420.386,498 298.837,979	7	420.386,958 298.830,008	7.984
7	420.386,958 298.830,008	8	420.387,909 298.793,815	36.205
8	420.387,909 298.793,815	9	420.388,454 298.780,829	12.997
9	420.388,454 298.780,829	10	420.399,322 298.783,202	11.124
10	420.399,322 298.783,202	11	420.407,727 298.785,038	8.603
11	420.407,727 298.785,038	1	420.407,928 298.822,449	37.412

\*\* Lungimile segmentelor sunt determinate în planul de proiecție Stereo 70 și sunt rotunjite la 1 milimetru.

\*\*\* Distanța dintre puncte este formată din segmente cumulate ce sunt mai mici decât valoarea 1 milimetru.





**DATE DESPRE IMOBILUL NR. 15632**

Oficiul de Cadastru și Publicitate Imobiliară DOLJ  
Biroul de Cadastru și Publicitate Imobiliară Craiova

**A. Partea I. Descrierea imobilului**

TEREN Intravilan

Adresa: Loc. Leu, Nr. 430, Jud. Dolj, T119, P2272,2272/1

Nr. Crt	Nr cadastral Nr. topografic	Suprafața* (mp)	Observații / Referințe
A1	33094	Din acte: 1.510 Masurata: 1.556	Sector cadastral:13 Teren imprejmuit;

**Construcții**

Crt	Nr cadastral Nr. topografic	Adresa	Observații / Referințe
A1.1		Loc. Leu, Nr. 430, Jud. Dolj, TARLAUA 119, PARCELELE 2272,2272/1	Nr. niveluri:1; S. construita la sol:59 mp; S. construita desfasurata:59 mp; casa de locuit cu regim de inattime parter
A1.2		Loc. Leu, Nr. 430, Jud. Dolj, TARLAUA 119, PARCELELE 2272,2272/1	Nr. niveluri:1; S. construita la sol:57 mp; S. construita desfasurata:57 mp; anexa
A1.3		Loc. Leu, Nr. 430, Jud. Dolj, TARLAUA 119, PARCELELE 2272,2272/1	Nr. niveluri:1; S. construita la sol:27 mp; S. construita desfasurata:27 mp; patul

**B. Partea II. Proprietari și acte**

Inscrieri privitoare la dreptul de proprietate și alte drepturi reale		Referințe
<b>178871 / 26/09/2018</b>		
Act Notarial nr. CONTRACT DE VANZARE-CUMPARARE AUT. NR.534, din 25/09/2018 emis de NP IONASCU NICOLAE;		
B1	Intabulare, drept de PROPRIETATE, dobandit prin Conventie, cota actuala 1/1, cota initiala 1/1 1) DRAGU DANIELA, necasatorita	A1, A1.1, A1.2, A1.3

**C. Partea III. SARCINI .**

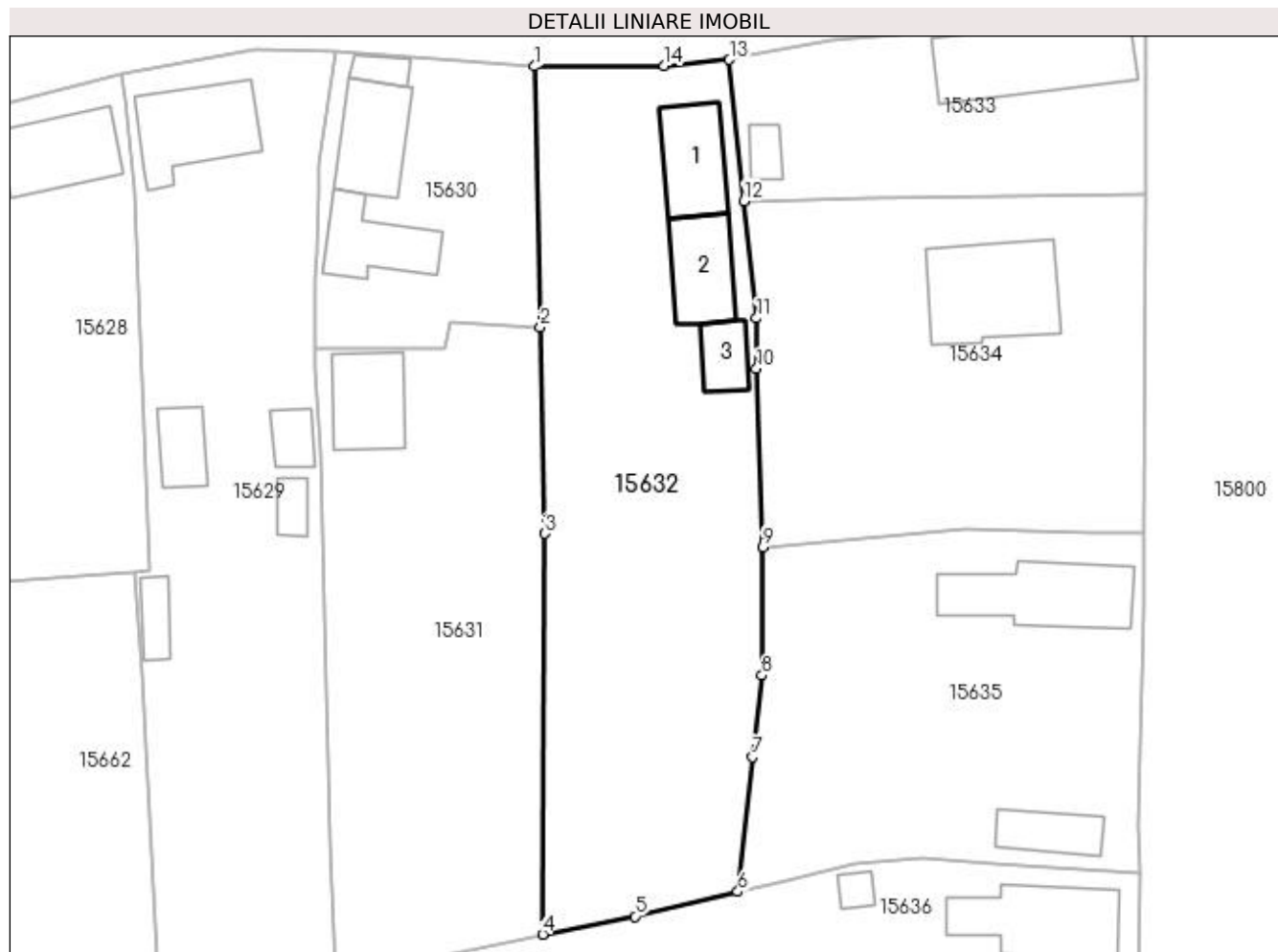
Inscrieri privind dezmembramintele dreptului de proprietate, drepturi reale de garanție și sarcini	Referințe
NU SUNT	

## Anexa Nr. 1 La Partea I

## Teren

Nr cadastral	Suprafața (mp)*	Observații / Referințe
33094	Din acte: 1.510 Masurata: 1.556	

\* Suprafața este determinată în planul de proiecție Stereo 70.



## Date referitoare la teren

Crt	Categorie folosință	Intra vilan	Suprafața (mp)	Tarla	Parcelă	Nr. topo	Observații / Referințe
1	curți construcții	DA	435	119	2272	-	
2	arabil	DA	551	119	2272/1	-	
3	vie	DA	570	119	2272/1	-	

## Date referitoare la construcții

Crt	Număr	Destinație construcție	Supraf. (mp)	Situație juridică	Observații / Referințe
A1.1		construcții de locuințe	59	Cu acte	Nr. niveluri:1; S. construita la sol:59 mp; S. construita desfasurata:59 mp; casa de locuit cu regim de inattime parter
A1.2		construcții anexa	57	Cu acte	Nr. niveluri:1; S. construita la sol:57 mp; S. construita desfasurata:57 mp; anexa
A1.3		construcții anexa	27	Cu acte	Nr. niveluri:1; S. construita la sol:27 mp; S. construita desfasurata:27 mp; patul

## Lungime Segmente

1) Valorile lungimilor segmentelor sunt obținute din proiecție în plan.

Punct început	X / Y	Punct sfârșit	X / Y	Lungime segment (** (m)

Punct început	X / Y	Punct sfârșit	X / Y	Lungime segment (** (m)
1	420.406,944 298.866,073	2	420.407,493 298.841,749	24.33
2	420.407,493 298.841,749	3	420.407,928 298.822,449	19.305
3	420.407,928 298.822,449	4	420.407,727 298.785,038	37.412
4	420.407,727 298.785,038	5	420.416,325 298.786,716	8.76
5	420.416,325 298.786,716	6	420.425,938 298.789,022	9.886
6	420.425,938 298.789,022	7	420.427,322 298.801,582	12.636
7	420.427,322 298.801,582	8	420.428,175 298.809,199	7.665
8	420.428,175 298.809,199	9	420.428,261 298.821,206	12.007
9	420.428,261 298.821,206	10	420.427,672 298.837,835	16.639
10	420.427,672 298.837,835	11	420.427,691 298.842,559	4.724
11	420.427,691 298.842,559	12	420.426,488 298.853,5	11.007
12	420.426,488 298.853,5	13	420.425,145 298.866,695	13.263
13	420.425,145 298.866,695	14	420.419,05 298.866,142	6.12
14	420.419,05 298.866,142	1	420.406,944 298.866,073	12.106

\*\* Lungimile segmentelor sunt determinate în planul de proiecție Stereo 70 și sunt rotunjite la 1 milimetru.

\*\*\* Distanța dintre puncte este formată din segmente cumulate ce sunt mai mici decât valoarea 1 milimetru.



**DATE DESPRE IMOBILUL NR. 15633**

Oficiul de Cadastru și Publicitate Imobiliară DOLJ  
Biroul de Cadastru și Publicitate Imobiliară Craiova

**A. Partea I. Descrierea imobilului**

TEREN Intravilan

Adresa: Loc. Leu, Nr. 432, Jud. Dolj, T119, P2273

Nr. Crt	Nr cadastral Nr. topografic	Suprafața* (mp)	Observații / Referințe
A1	31922	Din acte: 551 Masurata: 599	Sector cadastral:13 Teren imprejmuit;

**Construcții**

Crt	Nr cadastral Nr. topografic	Adresa	Observații / Referințe
A1.1		Loc. Leu, Nr. 432, Jud. Dolj, TARLAUA 119, PARCELA 2273	Nr. niveluri:1; S. construita la sol:117 mp; CASA DE LOCUIT
A1.2		Loc. Leu, Nr. 432, Jud. Dolj, TARLAUA 119, PARCELA 2273	Nr. niveluri:1; S. construita la sol:15 mp; GRAJD

**B. Partea II. Proprietari și acte**

Inscrieri privitoare la dreptul de proprietate și alte drepturi reale		Referințe
<b>37916 / 07/04/2015</b>		
Act Notarial nr. CONTRACT DE INTRETINERE CU REZERVA UZUFRACTULUI VIAGER AUT.NR.31, din 02/04/2015 emis de NP IONASCU NICOLAE;		
B1	Intabulare, drept de PROPRIETATE, dobandit prin Conventie, cota actuala 1/1, cota initiala 1/1 1) FLOREA MARIANA, casatorita cu 2) FLOREA GHEORGHE	A1, A1.1
/		
Act Normativ nr. LEGEA 7, din 13/03/1996 emis de GUVERNUL ROMANIEI;		
B2	Intabulare, drept de PROPRIETATE, dobandit prin Lege, cota actuala 1/1, cota initiala 1/1 1) FLOREA GHEORGHE 2) FLOREA MARIANA, casatorita cu	A1.2

**C. Partea III. SARCINI**

Inscrieri privind dezmembramintele dreptului de proprietate, drepturi reale de garanție și sarcini		Referințe
<b>37916 / 07/04/2015</b>		
Act Notarial nr. CONTRACT DE INTRETINERE CU REZERVA UZUFRACTULUI VIAGER AUT.NR.31, din 02/04/2015 emis de NP IONASCU NICOLAE;		
C1	Intabulare, drept de UZUFRACT VIAGER, cota actuala 1/1 1) BALASA MARIA	A1, A1.1
C2	Intabulare, drept de IPOTECA, Valoare:0 LEILEGALĂ CE ARE CA OBIECT PLATA RENTEI ÎN BANI CORESPUNZĂTOARE ÎNTREȚINERII NEEEXECUTATE ÎN FAVOAREA CREDITORULUI ÎNTREȚINERII, cota actuala 1/1 1) BALASA MARIA	A1, A1.1

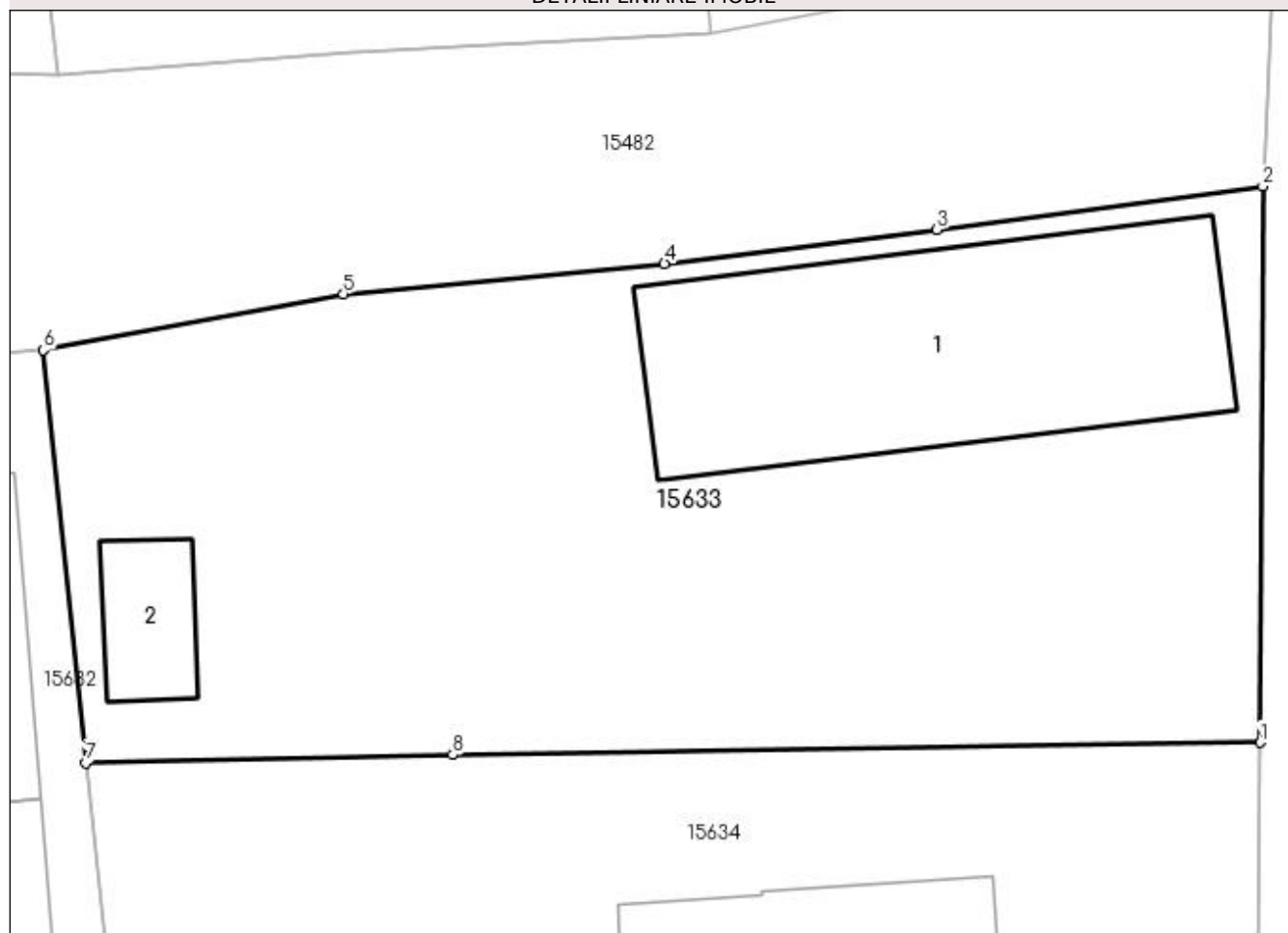
## Anexa Nr. 1 La Partea I

## Teren

Nr cadastral	Suprafața (mp)*	Observații / Referințe
31922	Din acte: 551 Masurata: 599	

\* Suprafața este determinată în planul de proiecție Stereo 70.

## DETALII LINIARE IMOBIL



## Date referitoare la teren

Crt	Categorie folosință	Intra vilan	Suprafața (mp)	Tarla	Parcelă	Nr. topo	Observații / Referințe
1	curți constructii	DA	599	119	2273	-	

## Date referitoare la construcții

Crt	Număr	Destinație construcție	Supraf. (mp)	Situație juridică	Observații / Referințe
A1.1		construcții de locuințe	117	Cu acte	Nr. niveluri:1; S. construita la sol:117 mp; CASA DE LOCUIT
A1.2		construcții anexa	15	Cu acte	Nr. niveluri:1; S. construita la sol:15 mp; GRAJD

## Lungime Segmente

1) Valorile lungimilor segmentelor sunt obținute din proiecție în plan.

Punct început	X / Y	Punct sfârșit	X / Y	Lungime segment (** (m))
1	420.464,012 298.854,154	2	420.464,106 298.871,923	17.769
2	420.464,106 298.871,923	3	420.453,686 298.870,538	10.512

Punct început	X / Y	Punct sfârșit	X / Y	Lungime segment (** (m)
3	420.453,686 298.870,538	4	420.444,988 298.869,448	8.766
4	420.444,988 298.869,448	5	420.434,719 298.868,488	10.314
5	420.434,719 298.868,488	6	420.425,145 298.866,695	9.74
6	420.425,145 298.866,695	7	420.426,488 298.853,5	13.263
7	420.426,488 298.853,5	8	420.438,225 298.853,764	11.74
8	420.438,225 298.853,764	1	420.464,012 298.854,154	25.789

\*\* Lungimile segmentelor sunt determinate în planul de proiecție Stereo 70 și sunt rotunjite la 1 milimetru.

\*\*\* Distanța dintre puncte este formată din segmente cumulate ce sunt mai mici decât valoarea 1 milimetru.





**DATE DESPRE IMOBILUL NR. 15634**

Oficiul de Cadastru și Publicitate Imobiliară DOLJ  
Biroul de Cadastru și Publicitate Imobiliară Craiova

**A. Partea I. Descrierea imobilului**

TEREN Intravilan

Nr. CF vechi:797  
Nr. cadastral vechi:815

Adresa: Loc. Leu, Jud. Dolj, T119, P2274, 2274/1,2274. 2274/1

Nr. Crt	Nr cadastral Nr. topografic	Suprafața* (mp)	Observații / Referințe
A1	32502	Din acte: 1.134 Masurata: 1.148	Sector cadastral:13 Teren imprejmuit;

**Construcții**

Crt	Nr cadastral Nr. topografic	Adresa	Observații / Referințe
A1.1		Loc. Leu, Jud. Dolj, TARLAUA 119, PARCELA 2274, PARCELA 2274/1	Nr. niveluri:3; S. construita la sol:106 mp; S. construita desfasurata:228 mp; C1 ESTE CASA CU SUBSOL PARTIAL+PARTER+ETAJ CONSTRUITA IN ANUL 2009. SUBSOLUL PARTIAL SE COMPUNE DIN 1 BECI CU SUPRAFATA UTILA DE 17.88 MP. PARTERUL SE COMPUNE DIN 1 LIVING, 1 BUCATARIE, 1 BAIE, 1 CAMARA, 1 BOXA CU SUPRAFATA UTILA DE 72.74 MP: 1 TERASA ACOPERITA CU SUPRAFATA UTILA DE 10.90 MP. : 1 TERASA NEACOPERITA CU SUPRAFATA UTILA DE 26.26 MP. ETAJUL SE COMPUNE DIN 3 CAMERE, 1 HOL 1 BAIE CU SUPRAFATA UTILA DE 74.49 MP. : 3 BALCOANE CU SUPRAFATA TOTALA UTILA DE 18.69 MP.

**B. Partea II. Proprietari și acte**

Inscrieri privitoare la dreptul de proprietate și alte drepturi reale	Referințe
<b>8266 / 08/02/2010</b>	
Hotarare Judecatoreasca nr. 6047/2009, din 01/01/2009 emis de JUDECATORIA CRAIOVA (SI INCHEIERE DIN 19.11.2009, TDP 3011/2004 CJ DOLJ);	
B1	A1
Intabulare, drept de PROPRIETATE, dobandit prin Hotarare Judecatoreasca, cota actuala 1/1, cota initiala 1/1	
1) MITRU GEORGICA, LIPSĂ CNP	
OBSERVATII: (PROVENITA DIN CONVERSIA CF 797)	
<b>52201 / 18/03/2019</b>	
Act Administrativ nr. AUTORIZATIE DE CONSTRUIRE NR. 17, din 19/08/2010 emis de C.J. DOLJ (ACT ADMINISTRATIV NR P.V DE RECEPTIE NR. 15 DIN 27.12.2012, EMIS DE PRIMARIA COMUNEI LEU;ACT ADMINISTRATIV NR CERTIFICAT DE ATESTARE A EDIFICARII CONSTRUCTIEI NR. 1853 DIN 29.03.2019, EMIS DE PRIMARIA LEU);	
B2	A1.1
Intabulare, drept de PROPRIETATE, dobandit prin Construire, cota actuala 1/1, cota initiala 1/1	
1) MITRU GEORGICA	

**C. Partea III. SARCINI .**

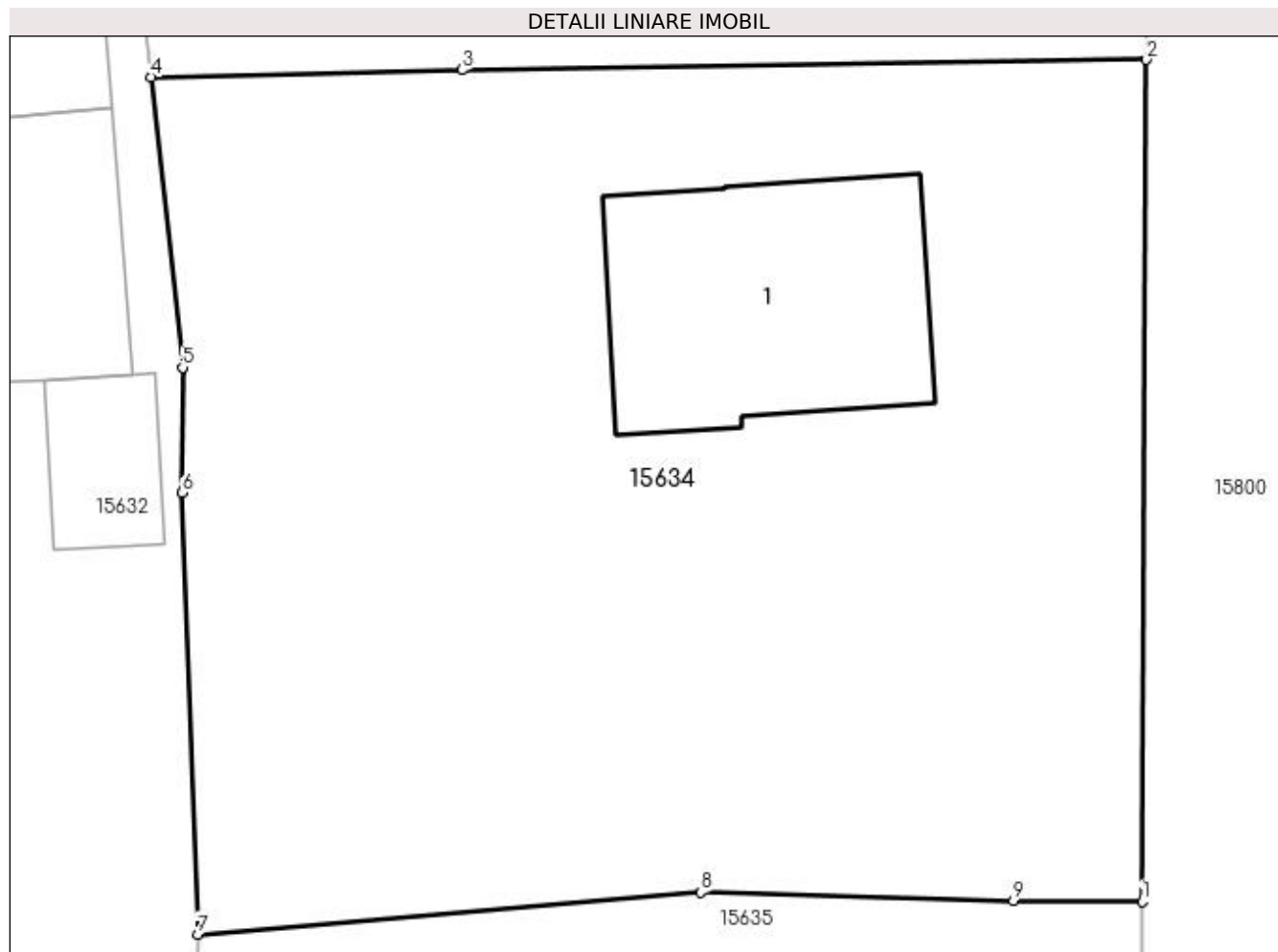
Inscrieri privind dezmembramintele dreptului de proprietate, drepturi reale de garanție și sarcini	Referințe
NU SUNT	

## Anexa Nr. 1 La Partea I

## Teren

Nr cadastral	Suprafața (mp)*	Observații / Referințe
32502	Din acte: 1.134 Masurata: 1.148	

\* Suprafața este determinată în planul de proiecție Stereo 70.



## Date referitoare la teren

Crt	Categorie folosință	Intra vilan	Suprafața (mp)	Tarla	Parcelă	Nr. topo	Observații / Referințe
1	curți constructii	DA	613	119	2274, 2274/1	-	
2	arabil	DA	535	119	2274, 2274/1	-	

## Date referitoare la construcții

Crt	Număr	Destinație construcție	Supraf. (mp)	Situație juridică	Observații / Referințe
A1.1		construcții de locuințe	106	Cu acte	Nr. niveluri:3; S. construita la sol:106 mp; S. construita desfasurata:228 mp; C1 ESTE CASA CU SUBSOL PARTIAL+PARTER+ETAJ CONSTRUITA IN ANUL 2009. SUBSOLUL PARTIAL SE COMPUNE DIN 1 BECI CU SUPRAFATA UTILA DE 17.88 MP. PARTERUL SE COMPUNE DIN 1 LIVING, 1 BUCATARIE, 1 BAIE, 1 CAMARA, 1 BOXA CU SUPRAFATA UTILA DE 72.74 MP: 1 TERASA ACOPERITA CU SUPRAFATA UTILA DE 10.90 MP. : 1 TERASA NEACOPERITA CU SUPRAFATA UTILA DE 26.26 MP. ETAJUL SE COMPUNE DIN 3 CAMERE, 1 HOL 1 BAIE CU SUPRAFATA UTILA DE 74.49 MP. : 3 BALCOANE CU SUPRAFATA TOTALA UTILA DE 18.69 MP.

**Lungime Segmente**

1) Valorile lungimilor segmentelor sunt obținute din proiecție în plan.

Punct început	X / Y	Punct sfârșit	X / Y	Lungime segment (** (m)
1	420.463,843 298.822,446	2	420.464,012 298.854,154	31.708
2	420.464,012 298.854,154	3	420.438,225 298.853,764	25.789
3	420.438,225 298.853,764	4	420.426,488 298.853,5	11.74
4	420.426,488 298.853,5	5	420.427,691 298.842,559	11.007
5	420.427,691 298.842,559	6	420.427,672 298.837,835	4.724
6	420.427,672 298.837,835	7	420.428,261 298.821,206	16.639
7	420.428,261 298.821,206	8	420.447,206 298.822,797	19.012
8	420.447,206 298.822,797	9	420.459,0 298.822,462	11.799
9	420.459,0 298.822,462	1	420.463,843 298.822,446	4.843

\*\* Lungimile segmentelor sunt determinate în planul de proiecție Stereo 70 și sunt rotunjite la 1 milimetru.

\*\*\* Distanța dintre puncte este formată din segmente cumulate ce sunt mai mici decât valoarea 1 milimetru.



**DATE DESPRE IMOBILUL NR. 15635**

Oficiul de Cadastru și Publicitate Imobiliară DOLJ  
Biroul de Cadastru și Publicitate Imobiliară Craiova

**A. Partea I. Descrierea imobilului**

TEREN Intravilan

Adresa: Loc. Leu, Nr. 434, Jud. Dolj, T119, P2275,2275/1 2275/2

Nr. Crt	Nr cadastral Nr. topografic	Suprafața* (mp)	Observații / Referințe
A1		Din acte: 1.140 Masurata: 1.118	Sector cadastral:13 Teren neimpregmuit;

**Construcții**

Crt	Nr cadastral Nr. topografic	Adresa	Observații / Referințe
A1.1		Loc. Leu, Jud. Dolj	Nr. niveluri:2; S. construita la sol:94 mp; CASA DE LOCUIT, CONSTRUITA DIN CARAMIDA, ACOPERITA CU TIGLA
A1.2		Loc. Leu, Jud. Dolj	Nr. niveluri:1; S. construita la sol:35 mp; CONSTRUCTIE ANEXA

**B. Partea II. Proprietari și acte**

Inscrieri privitoare la dreptul de proprietate și alte drepturi reale		Referințe
/		
Act Notarial nr. APV 861, din 13/04/2021 emis de NP IONASCU NICOLAE;		
B1	Intabulare, drept de PROPRIETATE, dobandit prin lesire Din Indiviziune, cota actuala 1/1, cota initiala 1/1 1) MITRU ANTONICA	A1, A1.1, A1.2

**C. Partea III. SARCINI .**

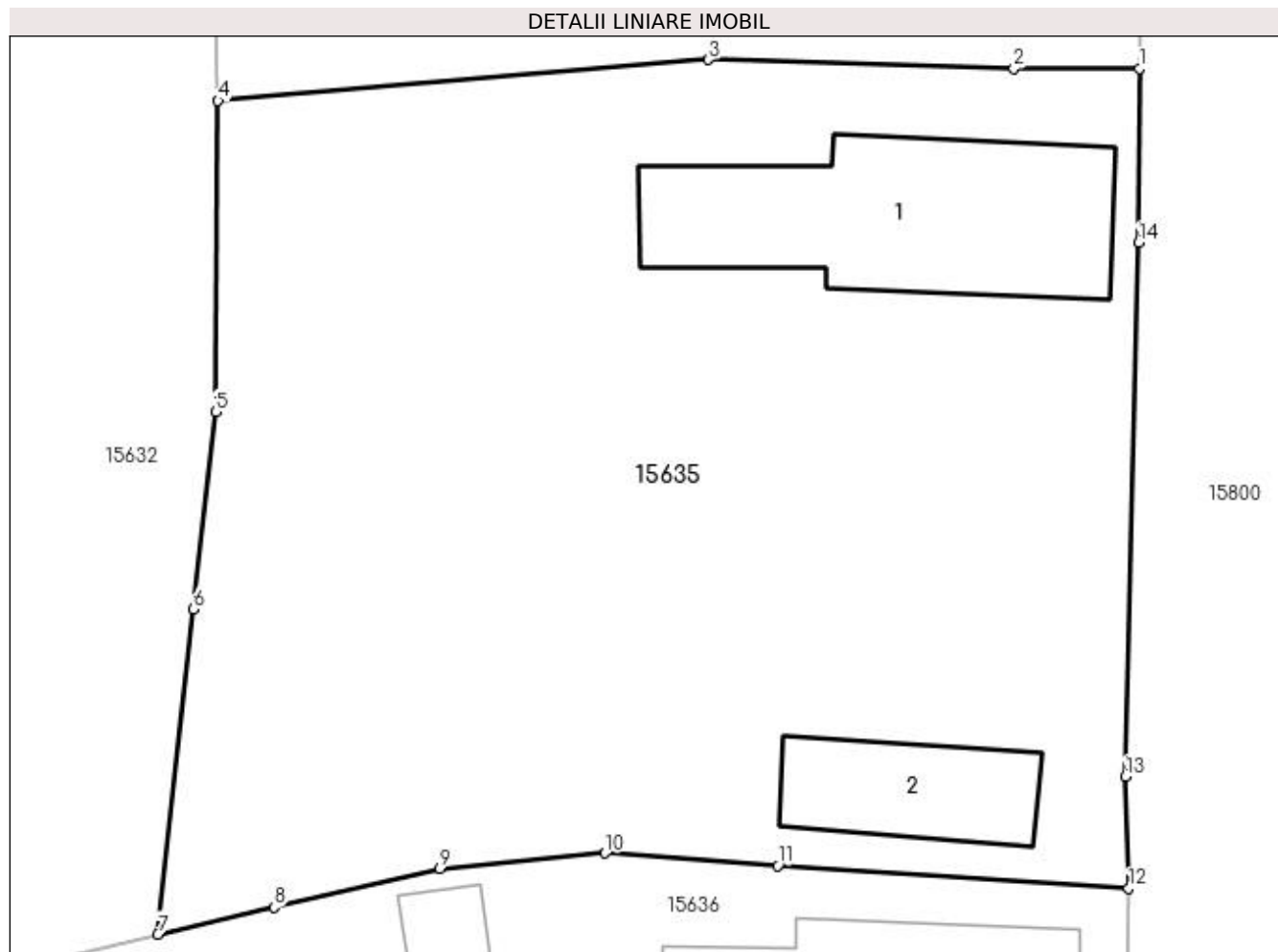
Inscrieri privind dezmembramintele dreptului de proprietate, drepturi reale de garanție și sarcini	Referințe
NU SUNT	

## Anexa Nr. 1 La Partea I

## Teren

Nr cadastral	Suprafața (mp)*	Observații / Referințe
	Din acte: 1.140 Masurata: 1.118	

\* Suprafața este determinată în planul de proiecție Stereo 70.



## Date referitoare la teren

Crt	Categorie folosință	Intravilan	Suprafața (mp)	Tarla	Parcelă	Nr. topo	Observații / Referințe
1	curți construcții	DA	838	119	2275	-	
2	arabil	DA	280	119	2275/1 2275/2	-	

## Date referitoare la construcții

Crt	Număr	Destinație construcție	Supraf. (mp)	Situație juridică	Observații / Referințe
A1.1		construcții de locuințe	94	Cu acte	Nr. niveluri:2; S. construita la sol:94 mp; CASA DE LOCUIT, CONSTRUITA DIN CARAMIDA, ACOPERITA CU TIGLA
A1.2		construcții anexa	35	Cu acte	Nr. niveluri:1; S. construita la sol:35 mp; CONSTRUCTIE ANEXA

## Lungime Segmente

1) Valorile lungimilor segmentelor sunt obținute din proiecție în plan.

Punct început	X / Y	Punct sfârșit	X / Y	Lungime segment (** (m)
1	420.463,843 298.822,446	2	420.459,0 298.822,462	4.843

Punct început	X / Y	Punct sfârşit	X / Y	Lungime segment (** (m)
2	420.459,0 298.822,462	3	420.447,206 298.822,797	11.799
3	420.447,206 298.822,797	4	420.428,261 298.821,206	19.012
4	420.428,261 298.821,206	5	420.428,175 298.809,199	12.007
5	420.428,175 298.809,199	6	420.427,322 298.801,582	7.665
6	420.427,322 298.801,582	7	420.425,938 298.789,022	12.636
7	420.425,938 298.789,022	8	420.430,43 298.790,071	4.613
8	420.430,43 298.790,071	9	420.436,832 298.791,565	6.574
9	420.436,832 298.791,565	10	420.443,208 298.792,155	6.403
10	420.443,208 298.792,155	11	420.449,873 298.791,665	6.683
11	420.449,873 298.791,665	12	420.463,436 298.790,801	13.59
12	420.463,436 298.790,801	13	420.463,308 298.795,115	4.316
13	420.463,308 298.795,115	14	420.463,826 298.815,732	20.624
14	420.463,826 298.815,732	1	420.463,843 298.822,446	6.714

\*\* Lungimile segmentelor sunt determinate în planul de proiecție Stereo 70 și sunt rotunjite la 1 milimetru.

\*\*\* Distanța dintre puncte este formată din segmente cumulate ce sunt mai mici decât valoarea 1 milimetru.





**DATE DESPRE IMOBILUL NR. 15636**

Oficiul de Cadastru și Publicitate Imobiliară DOLJ  
Biroul de Cadastru și Publicitate Imobiliară Craiova

**A. Partea I. Descrierea imobilului**

TEREN Intravilan

Adresa: Loc. Leu, Nr. 435, Jud. Dolj, T119, P2276,2276/1

Nr. Crt	Nr cadastral Nr. topografic	Suprafața* (mp)	Observații / Referințe
A1		Din acte: 1.910 Masurata: 2.023	Sector cadastral:13 Teren imprejmuit;

**Construcții**

Crt	Nr cadastral Nr. topografic	Adresa	Observații / Referințe
A1.1		Loc. Leu, Jud. Dolj	Nr. niveluri:2; S. construita la sol:89 mp; CASA DE LOCUIT, CONSTRUITA DIN CARAMIDA, ACOPERITA CU TIGLA
A1.2		Loc. Leu, Jud. Dolj	Nr. niveluri:1; S. construita la sol:63 mp; CASA DE LOCUIT, CONSTRUITA DIN BCA, ACOPERITA CU TABLA
A1.3		Loc. Leu, Jud. Dolj	Nr. niveluri:1; S. construita la sol:49 mp; CONSTRUCTIE ANEXA
A1.4		Loc. Leu, Jud. Dolj	Nr. niveluri:1; S. construita la sol:17 mp; CONSTRUCTIE ANEXA
A1.5		Loc. Leu, Jud. Dolj	Nr. niveluri:1; S. construita la sol:10 mp; CONSTRUCTIE ANEXA

**B. Partea II. Proprietari și acte**

Inscrieri privitoare la dreptul de proprietate și alte drepturi reale	Referințe
/	
Act Administrativ nr. TDP 2832, din 19/07/2004 emis de CONSILIUL JUDETEAN DOLJ;	
B1	A1
Intabulare, drept de PROPRIETATE, dobandit prin Reconstituire, cota actuala 1/1, cota initiala 1/1 1) MITRU ELENA, LIPSĂ CNP	
Act Normativ nr. LEGEA 7, din 13/03/1996 emis de GUVERNUL ROMANIEI;	
B2	A1.1, A1.2, A1.3, A1.4, A1.5
Intabulare, drept de PROPRIETATE, dobandit prin Lege, cota actuala 1/1, cota initiala 1/1 1) MITRU ELENA, LIPSĂ CNP	

**C. Partea III. SARCINI .**

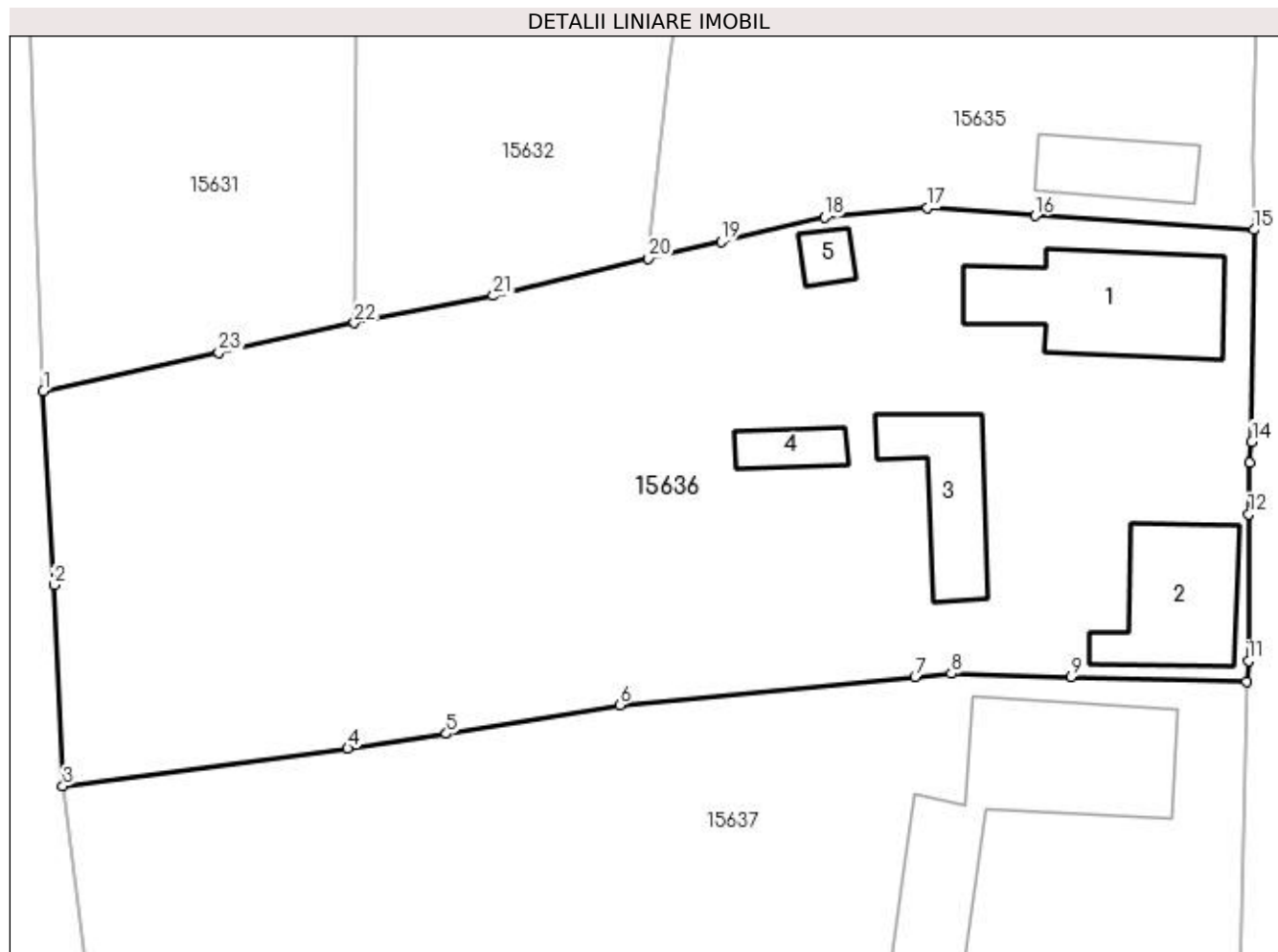
Inscrieri privind dezmembramintele dreptului de proprietate, drepturi reale de garanție și sarcini	Referințe
NU SUNT	

## Anexa Nr. 1 La Partea I

## Teren

Nr cadastral	Suprafața (mp)*	Observații / Referințe
	Din acte: 1.910 Masurata: 2.023	

\* Suprafața este determinată în planul de proiecție Stereo 70.



## Date referitoare la teren

Crt	Categorie folosință	Intra vilan	Suprafața (mp)	Tarla	Parcelă	Nr. topo	Observații / Referințe
1	curți constructii	DA	837	119	2276	-	
2	arabil	DA	899	119	2276/1	-	
3	vie	DA	287	119	2276/1	-	

## Date referitoare la construcții

Crt	Număr	Destinație construcție	Supraf. (mp)	Situație juridică	Observații / Referințe
A1.1		construcții de locuințe	89	Cu acte	Nr. niveluri:2; S. construită la sol:89 mp; CASA DE LOCUIT, CONSTRUITA DIN CARAMIDA, ACOPERITA CU TIGLA
A1.2		construcții de locuințe	63	Cu acte	Nr. niveluri:1; S. construită la sol:63 mp; CASA DE LOCUIT, CONSTRUITA DIN BCA, ACOPERITA CU TABLA
A1.3		construcții anexa	49	Cu acte	Nr. niveluri:1; S. construită la sol:49 mp; CONSTRUCTIE ANEXA
A1.4		construcții anexa	17	Cu acte	Nr. niveluri:1; S. construită la sol:17 mp; CONSTRUCTIE ANEXA
A1.5		construcții anexa	10	Cu acte	Nr. niveluri:1; S. construită la sol:10 mp; CONSTRUCTIE ANEXA

## Lungime Segmente

1) Valorile lungimilor segmentelor sunt obținute din proiecție în plan.

Punct început	X / Y	Punct sfârșit	X / Y	Lungime segment (** (m)
1	420.388,454 298.780,829	2	420.389,12 298.768,826	12.021
3	420.389,679 298.756,359	4	420.407,316 298.758,686	17.79
5	420.413,428 298.759,595	6	420.424,149 298.761,384	10.869
7	420.442,445 298.763,106	8	420.444,699 298.763,318	2.264
9	420.452,109 298.763,111	10	420.462,975 298.762,841	10.869
11	420.463,1 298.764,116	12	420.463,108 298.773,207	9.091
13	420.463,179 298.776,38	14	420.463,299 298.777,685	1.311
15	420.463,436 298.790,801	16	420.449,873 298.791,665	13.59
17	420.443,208 298.792,155	18	420.436,832 298.791,565	6.403
19	420.430,43 298.790,071	20	420.425,938 298.789,022	4.613
21	420.416,325 298.786,716	22	420.407,727 298.785,038	8.76
23	420.399,322 298.783,202	1	420.388,454 298.780,829	11.124

Punct început	X / Y	Punct sfârșit	X / Y	Lungime segment (** (m)
2	420.389,12 298.768,826	3	420.389,679 298.756,359	12.48
4	420.407,316 298.758,686	5	420.413,428 298.759,595	6.179
6	420.424,149 298.761,384	7	420.442,445 298.763,106	18.377
8	420.444,699 298.763,318	9	420.452,109 298.763,111	7.413
10	420.462,975 298.762,841	11	420.463,1 298.764,116	1.281
12	420.463,108 298.773,207	13	420.463,179 298.776,38	3.174
14	420.463,299 298.777,685	15	420.463,436 298.790,801	13.117
16	420.449,873 298.791,665	17	420.443,208 298.792,155	6.683
18	420.436,832 298.791,565	19	420.430,43 298.790,071	6.574
20	420.425,938 298.789,022	21	420.416,325 298.786,716	9.886
22	420.407,727 298.785,038	23	420.399,322 298.783,202	8.603

\*\* Lungimile segmentelor sunt determinate în planul de proiecție Stereo 70 și sunt rotunjite la 1 milimetru.

\*\*\* Distanța dintre puncte este formată din segmente cumulate ce sunt mai mici decât valoarea 1 milimetru.



**DATE DESPRE IMOBILUL NR. 15637**

Oficiul de Cadastru și Publicitate Imobiliară DOLJ  
Biroul de Cadastru și Publicitate Imobiliară Craiova

**A. Partea I. Descrierea imobilului**

TEREN Intravilan

Adresa: Loc. Leu, Nr. 437, Jud. Dolj, T119, P2277,2277/1,2277/2

Nr. Crt	Nr cadastral Nr. topografic	Suprafața* (mp)	Observații / Referințe
A1		Din acte: 2.485 Masurata: 2.153	Sector cadastral:13 Teren neimprejmuit;

**Construcții**

Crt	Nr cadastral Nr. topografic	Adresa	Observații / Referințe
A1.1		Loc. Leu, Jud. Dolj	Nr. niveluri:2; S. construita la sol:155 mp; CASA DE LOCUIT, CONSTRUITA DIN CARAMIDA, ACOPERITA CU TIGLA
A1.2		Loc. Leu, Jud. Dolj	Nr. niveluri:1; S. construita la sol:30 mp; CONSTRUCTIE ANEXA

**B. Partea II. Proprietari și acte**

Inscrieri privitoare la dreptul de proprietate și alte drepturi reale		Referințe
/		
Hotarare Judecatoreasca nr. SC 6202, din 31/07/2020 emis de JUDECATORIA CRAIOVA;		
B1	Intabulare, drept de PROPRIETATE, dobandit prin Hotarare Judecatoreasca, cota actuala 1/1, cota initiala 1/1 1) MITRU ANTONIE, LIPSĂ CNP	A1
Act Normativ nr. LEGEA 7, din 13/03/1996 emis de GUVERNUL ROMANIEI;		
B2	Intabulare, drept de PROPRIETATE, dobandit prin Lege, cota actuala 1/1, cota initiala 1/1 1) MITRU ANTONIE, LIPSĂ CNP	A1.1, A1.2

**C. Partea III. SARCINI .**

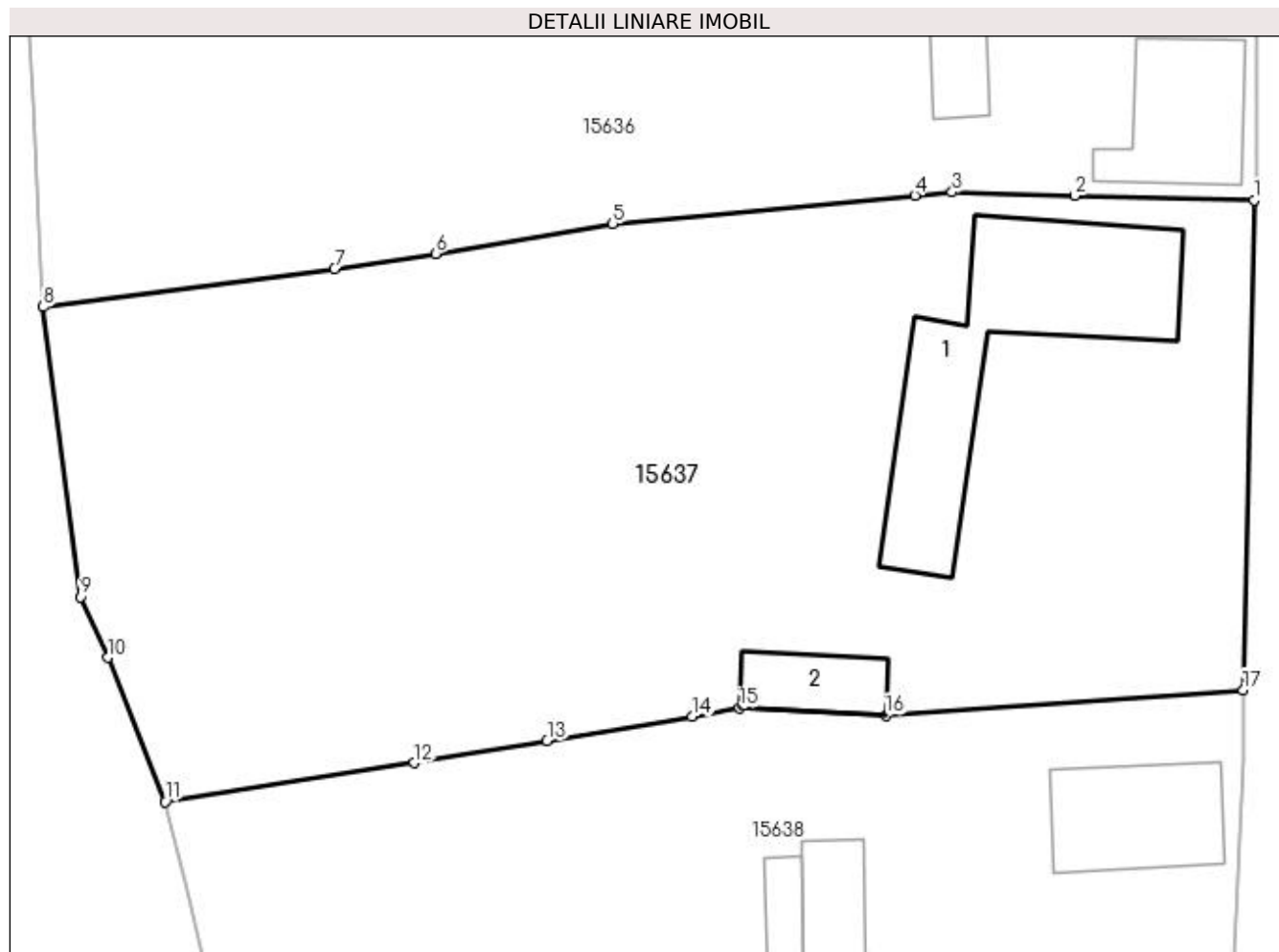
Inscrieri privind dezmembramintele dreptului de proprietate, drepturi reale de garanție și sarcini	Referințe
NU SUNT	

## Anexa Nr. 1 La Partea I

## Teren

Nr cadastral	Suprafața (mp)*	Observații / Referințe
	Din acte: 2.485 Masurata: 2.153	

\* Suprafața este determinată în planul de proiecție Stereo 70.



## Date referitoare la teren

Crt	Categorie folosință	Intravilan	Suprafața (mp)	Tarla	Parcelă	Nr. topo	Observații / Referințe
1	curți construcții	DA	1.203	119	2277	-	
2	arabil	DA	490	119	2277/1	-	
3	livada	DA	460	119	2277/2	-	

## Date referitoare la construcții

Crt	Număr	Destinație construcție	Supraf. (mp)	Situație juridică	Observații / Referințe
A1.1		construcții de locuințe	155	Cu acte	Nr. niveluri:2; S. construită la sol:155 mp; CASA DE LOCUIT, CONSTRUITA DIN CARAMIDA, ACOPERITA CU TIGLA
A1.2		construcții anexa	30	Cu acte	Nr. niveluri:1; S. construită la sol:30 mp; CONSTRUCTIE ANEXA

## Lungime Segmente

1) Valorile lungimilor segmentelor sunt obținute din proiecție în plan.

Punct început	X / Y	Punct sfârșit	X / Y	Lungime segment (** (m)
1	420.462,975 298.762,841	2	420.452,109 298.763,111	10.869

Punct început	X / Y	Punct sfârșit	X / Y	Lungime segment (** (m)
2	420.452,109 298.763,111	3	420.444,699 298.763,318	7.413
3	420.444,699 298.763,318	4	420.442,445 298.763,106	2.264
4	420.442,445 298.763,106	5	420.424,149 298.761,384	18.377
5	420.424,149 298.761,384	6	420.413,428 298.759,595	10.869
6	420.413,428 298.759,595	7	420.407,316 298.758,686	6.179
7	420.407,316 298.758,686	8	420.389,679 298.756,359	17.79
8	420.389,679 298.756,359	9	420.391,919 298.738,808	17.693
9	420.391,919 298.738,808	10	420.393,577 298.735,145	4.021
10	420.393,577 298.735,145	11	420.397,073 298.726,406	9.412
11	420.397,073 298.726,406	12	420.412,13 298.728,772	15.242
12	420.412,13 298.728,772	13	420.420,181 298.730,108	8.161
13	420.420,181 298.730,108	14	420.428,967 298.731,569	8.907
14	420.428,967 298.731,569	15	420.431,826 298.732,105	2.909
15	420.431,826 298.732,105	16	420.440,678 298.731,655	8.863
16	420.440,678 298.731,655	17	420.462,313 298.733,188	21.689
17	420.462,313 298.733,188	1	420.462,975 298.762,841	29.66

\*\* Lungimile segmentelor sunt determinate în planul de proiecție Stereo 70 și sunt rotunjite la 1 milimetru.

\*\*\* Distanța dintre puncte este formată din segmente cumulate ce sunt mai mici decât valoarea 1 milimetru.





**DATE DESPRE IMOBILUL NR. 15638**

Oficiul de Cadastru și Publicitate Imobiliară DOLJ  
Biroul de Cadastru și Publicitate Imobiliară Craiova

**A. Partea I. Descrierea imobilului**

TEREN Intravilan

Adresa: Loc. Leu, Nr. 438, Jud. Dolj, T119, P2278,2278/1 2278/2

Nr. Crt	Nr cadastral Nr. topografic	Suprafața* (mp)	Observații / Referințe
A1		Din acte: 1.575 Masurata: 1.954	Sector cadastral:13 Teren imprejmuit;

**Construcții**

Crt	Nr cadastral Nr. topografic	Adresa	Observații / Referințe
A1.1		Loc. Leu, Jud. Dolj	Nr. niveluri:2; S. construita la sol:64 mp; CASA DE LOCUIT, CONSTRUITA DIN CARAMIDA, ACOPERITA CU TIGLA
A1.2		Loc. Leu, Jud. Dolj	Nr. niveluri:1; S. construita la sol:28 mp; CONSTRUCTIE ANEXA
A1.3		Loc. Leu, Jud. Dolj	Nr. niveluri:1; S. construita la sol:23 mp; CONSTRUCTIE ANEXA
A1.4		Loc. Leu, Jud. Dolj	Nr. niveluri:1; S. construita la sol:50 mp; CONSTRUCTIE ANEXA
A1.5		Loc. Leu, Jud. Dolj	Nr. niveluri:1; S. construita la sol:29 mp; CONSTRUCTIE ANEXA

**B. Partea II. Proprietari și acte**

Inscrieri privitoare la dreptul de proprietate și alte drepturi reale	Referințe
/	
Act Administrativ nr. TDP 1418-44813, din 08/09/1997 emis de CONSILIUL JUDETEAN DOLJ;	
B1	Intabulare, drept de PROPRIETATE, dobandit prin Reconstituire, cota actuala 1/1, cota initiala 1/1 1) MITRU TOMA, LIPSĂ CNP
Act Normativ nr. LEGEA 7, din 13/03/1996 emis de GUVERNUL ROMANIEI;	
B2	Intabulare, drept de PROPRIETATE, dobandit prin Lege, cota actuala 1/1, cota initiala 1/1 1) MITRU TOMA, LIPSĂ CNP

**C. Partea III. SARCINI .**

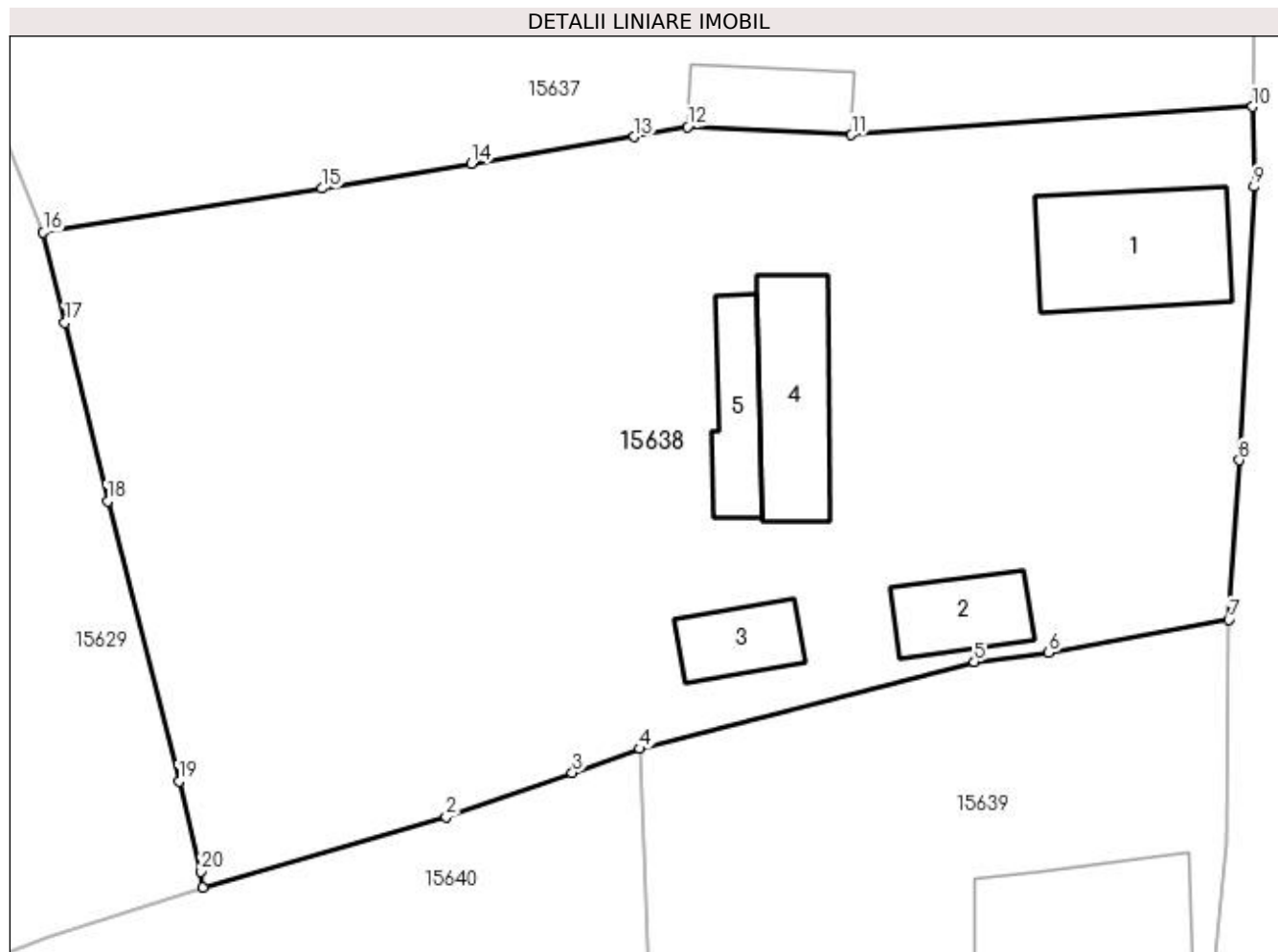
Inscrieri privind dezmembramintele dreptului de proprietate, drepturi reale de garanție și sarcini	Referințe
NU SUNT	

## Anexa Nr. 1 La Partea I

## Teren

Nr cadastral	Suprafața (mp)*	Observații / Referințe
	Din acte: 1.575 Masurata: 1.954	

\* Suprafața este determinată în planul de proiecție Stereo 70.



## Date referitoare la teren

Crt	Categorie folosință	Intra vilan	Suprafața (mp)	Tarla	Parcelă	Nr. topo	Observații / Referințe
1	curți construcții	DA	1.122	119	2278	-	
2	arabil	DA	832	119	2278/1 2278/2	-	

## Date referitoare la construcții

Crt	Număr	Destinație construcție	Supraf. (mp)	Situație juridică	Observații / Referințe
A1.1		construcții de locuințe	64	Cu acte	Nr. niveluri:2; S. construita la sol:64 mp; CASA DE LOCUIT, CONSTRUITA DIN CARAMIDA, ACOPERITA CU TIGLA
A1.2		construcții anexa	28	Cu acte	Nr. niveluri:1; S. construita la sol:28 mp; CONSTRUCTIE ANEXA
A1.3		construcții anexa	23	Cu acte	Nr. niveluri:1; S. construita la sol:23 mp; CONSTRUCTIE ANEXA
A1.4		construcții anexa	50	Cu acte	Nr. niveluri:1; S. construita la sol:50 mp; CONSTRUCTIE ANEXA
A1.5		construcții anexa	29	Cu acte	Nr. niveluri:1; S. construita la sol:29 mp; CONSTRUCTIE ANEXA

**Lungime Segmente**

1) Valorile lungimilor segmentelor sunt obținute din proiecție în plan.

Punct început	X / Y	Punct sfârșit	X / Y	Lungime segment (** (m)
1	420.405,689 298.691,076	2	420.418,805 298.694,884	13.658
2	420.418,805 298.694,884	3	420.425,621 298.697,255	7.217
3	420.425,621 298.697,255	4	420.429,259 298.698,558	3.864
4	420.429,259 298.698,558	5	420.447,296 298.703,232	18.633
5	420.447,296 298.703,232	6	420.451,309 298.703,737	4.045
6	420.451,309 298.703,737	7	420.461,031 298.705,512	9.883
7	420.461,031 298.705,512	8	420.461,6 298.714,114	8.621
8	420.461,6 298.714,114	9	420.462,39 298.728,879	14.786
9	420.462,39 298.728,879	10	420.462,313 298.733,188	4.31
10	420.462,313 298.733,188	11	420.440,678 298.731,655	21.689
11	420.440,678 298.731,655	12	420.431,826 298.732,105	8.863
12	420.431,826 298.732,105	13	420.428,967 298.731,569	2.909
13	420.428,967 298.731,569	14	420.420,181 298.730,108	8.907
14	420.420,181 298.730,108	15	420.412,13 298.728,772	8.161
15	420.412,13 298.728,772	16	420.397,073 298.726,406	15.242
16	420.397,073 298.726,406	17	420.398,246 298.721,543	5.002
17	420.398,246 298.721,543	18	420.400,547 298.711,9	9.914
18	420.400,547 298.711,9	19	420.404,392 298.696,811	15.571
19	420.404,392 298.696,811	20	420.405,58 298.691,943	5.011
20	420.405,58 298.691,943	1	420.405,689 298.691,076	0.874

\*\* Lungimile segmentelor sunt determinate în planul de proiecție Stereo 70 și sunt rotunjite la 1 milimetru.

\*\*\* Distanța dintre puncte este formată din segmente cumulate ce sunt mai mici decât valoarea 1 milimetru.



**DATE DESPRE IMOBILUL NR. 15639**

Oficiul de Cadastru și Publicitate Imobiliară DOLJ  
Biroul de Cadastru și Publicitate Imobiliară Craiova

**A. Partea I. Descrierea imobilului**

TEREN Intravilan

Adresa: Loc. Leu, Nr. 439, Jud. Dolj, T119, P2280

Nr. Crt	Nr cadastral Nr. topografic	Suprafața* (mp)	Observații / Referințe
A1		Din acte: 345 Masurata: 666	Sector cadastral:13 Teren imprejmuit;

**Construcții**

Crt	Nr cadastral Nr. topografic	Adresa	Observații / Referințe
A1.1		Loc. Leu, Jud. Dolj	Nr. niveluri:1; S. construita la sol:70 mp; CASA DE LOCUIT, CONSTRUITA DIN CARAMIDA, ACOPERITA CU TIGLA
A1.2		Loc. Leu, Jud. Dolj	Nr. niveluri:1; S. construita la sol:22 mp; CONSTRUCTIE ANEXA

**B. Partea II. Proprietari și acte**

Inscrieri privitoare la dreptul de proprietate și alte drepturi reale		Referințe
/		
Act Administrativ nr. TDP 2377, din 18/08/2004 emis de CONSILIUL JUDETEAN DOLJ;		
B1	Intabulare, drept de PROPRIETATE, dobandit prin Reconstituire, cota actuala 1/1, cota initiala 1/1 1) DRAGOMIR DUMITRU, LIPSĂ CNP	A1
Act Normativ nr. LEGEA 7, din 13/03/1996 emis de GUVERNUL ROMANIEI;		
B2	Intabulare, drept de PROPRIETATE, dobandit prin Lege, cota actuala 1/1, cota initiala 1/1 1) DRAGOMIR DUMITRU, LIPSĂ CNP	A1.1, A1.2

**C. Partea III. SARCINI .**

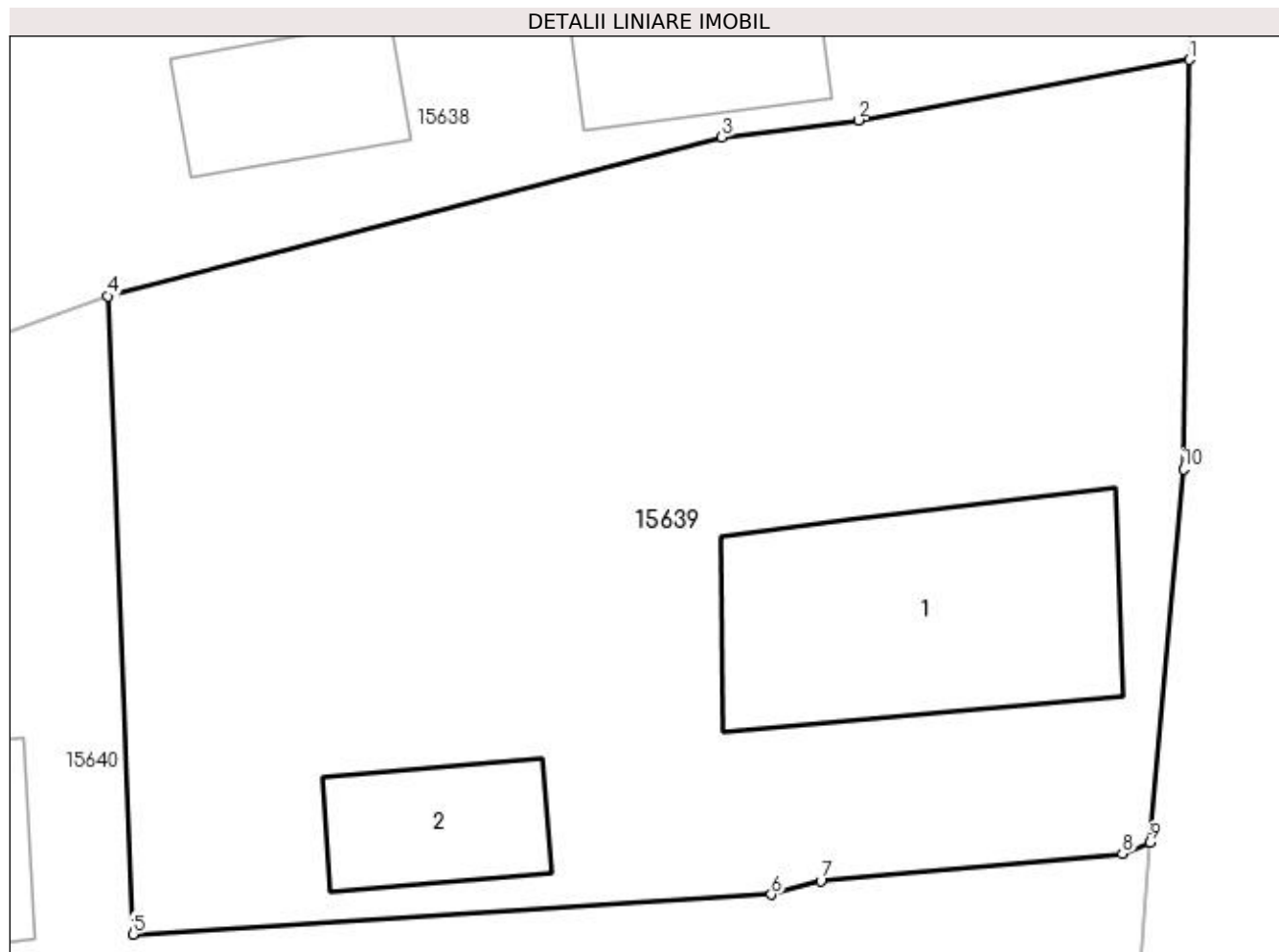
Inscrieri privind dezmembramintele dreptului de proprietate, drepturi reale de garanție și sarcini	Referințe
NU SUNT	

## Anexa Nr. 1 La Partea I

## Teren

Nr cadastral	Suprafața (mp)*	Observații / Referințe
	Din acte: 345 Masurata: 666	

\* Suprafața este determinată în planul de proiecție Stereo 70.



## Date referitoare la teren

Crt	Categorie folosință	Intra vilan	Suprafața (mp)	Tarla	Parcelă	Nr. topo	Observații / Referințe
1	curți constructii	DA	666	119	2280	-	

## Date referitoare la construcții

Crt	Număr	Destinație construcție	Supraf. (mp)	Situație juridică	Observații / Referințe
A1.1		construcții de locuințe	70	Cu acte	Nr. niveluri:1; S. construita la sol:70 mp; CASA DE LOCUIT, CONSTRUITA DIN CARAMIDA, ACOPERITA CU TIGLA
A1.2		construcții anexa	22	Cu acte	Nr. niveluri:1; S. construita la sol:22 mp; CONSTRUCTIE ANEXA

## Lungime Segmente

1) Valorile lungimilor segmentelor sunt obținute din proiecție în plan.

Punct început	X / Y	Punct sfârșit	X / Y	Lungime segment (** (m)
1	420.461,031 298.705,512	2	420.451,309 298.703,737	9.883
2	420.451,309 298.703,737	3	420.447,296 298.703,232	4.045

Punct început	X / Y	Punct sfârșit	X / Y	Lungime segment (** (m)
3	420.447,296 298.703,232	4	420.429,259 298.698,558	18.633
4	420.429,259 298.698,558	5	420.429,985 298.679,806	18.766
5	420.429,985 298.679,806	6	420.448,752 298.680,978	18.804
6	420.448,752 298.680,978	7	420.450,207 298.681,375	1.508
7	420.450,207 298.681,375	8	420.459,069 298.682,182	8.899
8	420.459,069 298.682,182	9	420.459,886 298.682,502	0.877
9	420.459,886 298.682,502	10	420.460,864 298.693,482	11.023
10	420.460,864 298.693,482	1	420.461,031 298.705,512	12.031

\*\* Lungimile segmentelor sunt determinate în planul de proiecție Stereo 70 și sunt rotunjite la 1 milimetru.

\*\*\* Distanța dintre puncte este formată din segmente cumulate ce sunt mai mici decât valoarea 1 milimetru.





**DATE DESPRE IMOBILUL NR. 15640**

Oficiul de Cadastru și Publicitate Imobiliară DOLJ  
Biroul de Cadastru și Publicitate Imobiliară Craiova

**A. Partea I. Descrierea imobilului**

TEREN Intravilan

Adresa: Loc. Leu, Nr. 440, Jud. Dolj, T119, P2281,2281/1,2281/2

Nr. Crt	Nr cadastral Nr. topografic	Suprafața* (mp)	Observații / Referințe
A1		Din acte: 1.795 Masurata: 2.287	Sector cadastral:13 Teren imprejmuit;

**Construcții**

Crt	Nr cadastral Nr. topografic	Adresa	Observații / Referințe
A1.1		Loc. Leu, Jud. Dolj	Nr. niveluri:1; S. construita la sol:59 mp; CASA DE LOCUIT, CONSTRUITA DIN CARAMIDA, ACOPERITA CU TABLA
A1.2		Loc. Leu, Jud. Dolj	Nr. niveluri:1; S. construita la sol:13 mp; CONSTRUCTIE ANEXA
A1.3		Loc. Leu, Jud. Dolj	Nr. niveluri:1; S. construita la sol:67 mp; CASA DE LOCUIT

**B. Partea II. Proprietari și acte**

Inscrieri privitoare la dreptul de proprietate și alte drepturi reale	Referințe
/	
Act Notarial nr. APV 4041, din 14/12/2017 emis de NP FLOREA ILIE VICTOR;	
B1	A1, A1.1, A1.2, A1.3
Intabulare, drept de PROPRIETATE, dobandit prin lesire Din Indiviziune, cota actuala 1/1, cota initiala 1/1 1) MATEESCU ILEANA	

**C. Partea III. SARCINI .**

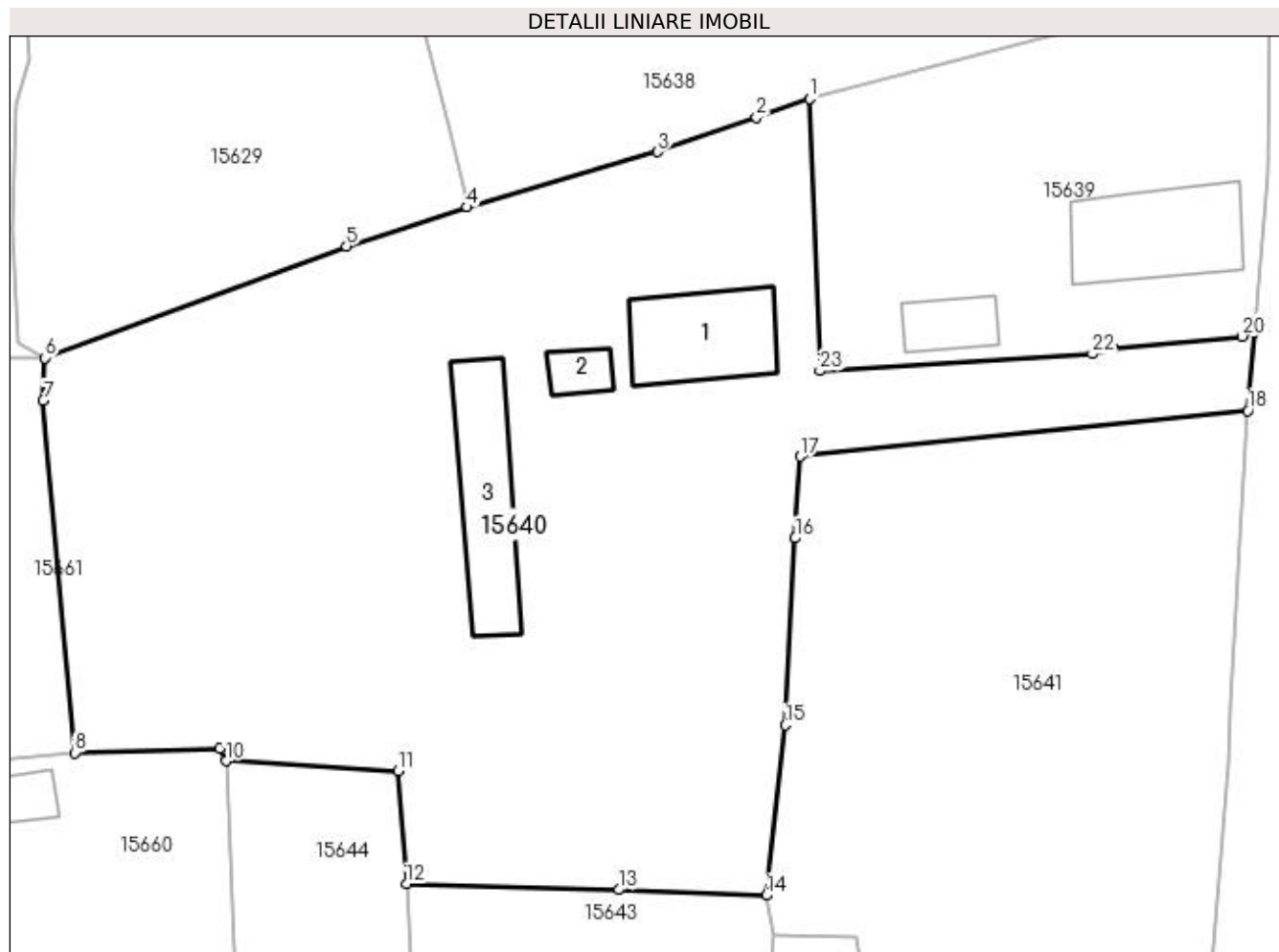
Inscrieri privind dezmembramintele dreptului de proprietate, drepturi reale de garanție și sarcini	Referințe
NU SUNT	

## Anexa Nr. 1 La Partea I

## Teren

Nr cadastral	Suprafața (mp)*	Observații / Referințe
	Din acte: 1.795 Masurata: 2.287	

\* Suprafața este determinată în planul de proiecție Stereo 70.



## Date referitoare la teren

Crt	Categorie folosință	Intra vilan	Suprafața (mp)	Tarla	Parcelă	Nr. topo	Observații / Referințe
1	curți construcții	DA	1.318	119	2281	-	
2	arabil	DA	340	119	2281/1	-	
3	arabil	DA	629	119	2281/2	-	

## Date referitoare la construcții

Crt	Număr	Destinație construcție	Supraf. (mp)	Situație juridică	Observații / Referințe
A1.1		construcții de locuințe	59	Cu acte	Nr. niveluri:1; S. construita la sol:59 mp; CASA DE LOCUIT, CONSTRUITA DIN CARAMIDA, ACOPERITA CU TABLA
A1.2		construcții anexa	13	Cu acte	Nr. niveluri:1; S. construita la sol:13 mp; CONSTRUCTIE ANEXA
A1.3		construcții de locuințe	67	Cu acte	Nr. niveluri:1; S. construita la sol:67 mp; CASA DE LOCUIT

## Lungime Segmente

1) Valorile lungimilor segmentelor sunt obținute din proiecție în plan.

Punct început	X / Y	Punct sfârșit	X / Y	Lungime segment (** (m)	Punct început	X / Y	Punct sfârșit	X / Y	Lungime segment (** (m)
---------------	-------	---------------	-------	-------------------------	---------------	-------	---------------	-------	-------------------------

Punct început	X / Y	Punct sfârșit	X / Y	Lungime segment (** (m))
1	420.429,259 298.698,558	2	420.425,621 298.697,255	3.864
3	420.418,805 298.694,884	4	420.405,689 298.691,076	13.658
5	420.397,361 298.688,403	6	420.376,603 298.680,701	22.141
7	420.376,489 298.677,754	8	420.378,647 298.653,509	24.341
9	420.388,665 298.653,778	10	420.389,079 298.652,941	0.934
11	420.400,921 298.652,268	12	420.401,512 298.644,479	7.811
13	420.416,119 298.644,072	14	420.426,286 298.643,681	10.175
15	420.427,597 298.655,415	16	420.428,279 298.668,287	12.89
17	420.428,64 298.673,911	18	420.459,444 298.677,056	30.964
19	420.459,886 298.682,502	20	420.459,069 298.682,182	0.877
21	420.450,207 298.681,375	22	420.448,752 298.680,978	1.508
23	420.429,985 298.679,806	1	420.429,259 298.698,558	18.766

Punct început	X / Y	Punct sfârșit	X / Y	Lungime segment (** (m))
2	420.425,621 298.697,255	3	420.418,805 298.694,884	7.217
4	420.405,689 298.691,076	5	420.397,361 298.688,403	8.746
6	420.376,603 298.680,701	7	420.376,489 298.677,754	2.949
8	420.378,647 298.653,509	9	420.388,665 298.653,778	10.022
10	420.389,079 298.652,941	11	420.400,921 298.652,268	11.861
12	420.401,512 298.644,479	13	420.416,119 298.644,072	14.613
14	420.426,286 298.643,681	15	420.427,597 298.655,415	11.807
16	420.428,279 298.668,287	17	420.428,64 298.673,911	5.636
18	420.459,444 298.677,056	19	420.459,886 298.682,502	5.464
20	420.459,069 298.682,182	21	420.450,207 298.681,375	8.899
22	420.448,752 298.680,978	23	420.429,985 298.679,806	18.804

\*\* Lungimile segmentelor sunt determinate în planul de proiecție Stereo 70 și sunt rotunjite la 1 milimetru.

\*\*\* Distanța dintre puncte este formată din segmente cumulate ce sunt mai mici decât valoarea 1 milimetru.



**DATE DESPRE IMOBILUL NR. 15641**

Oficiul de Cadastru și Publicitate Imobiliară DOLJ  
Biroul de Cadastru și Publicitate Imobiliară Craiova

**A. Partea I. Descrierea imobilului**

TEREN Intravilan

Adresa: Loc. Leu, Nr. 441, Jud. Dolj, T119, P2282,2282/1

Nr. Crt	Nr cadastral Nr. topografic	Suprafața* (mp)	Observații / Referințe
A1		Din acte: 1.216 Masurata: 1.152	Sector cadastral:13 Teren neimprejmuit;

**B. Partea II. Proprietari și acte**

Inscrieri privitoare la dreptul de proprietate și alte drepturi reale		Referințe
/		
Act Administrativ nr. TDP 3533, din 01/08/2006 emis de CONSILIUL JUDETEAN DOLJ;		
B1	Intabulare, drept de PROPRIETATE, dobandit prin Reconstituire, cota actuala 1/1, cota initiala 1/1 1) MITROI FLORICA, LIPSĂ CNP	A1

**C. Partea III. SARCINI .**

Inscrieri privind dezmembramintele dreptului de proprietate, drepturi reale de garanție și sarcini	Referințe
NU SUNT	

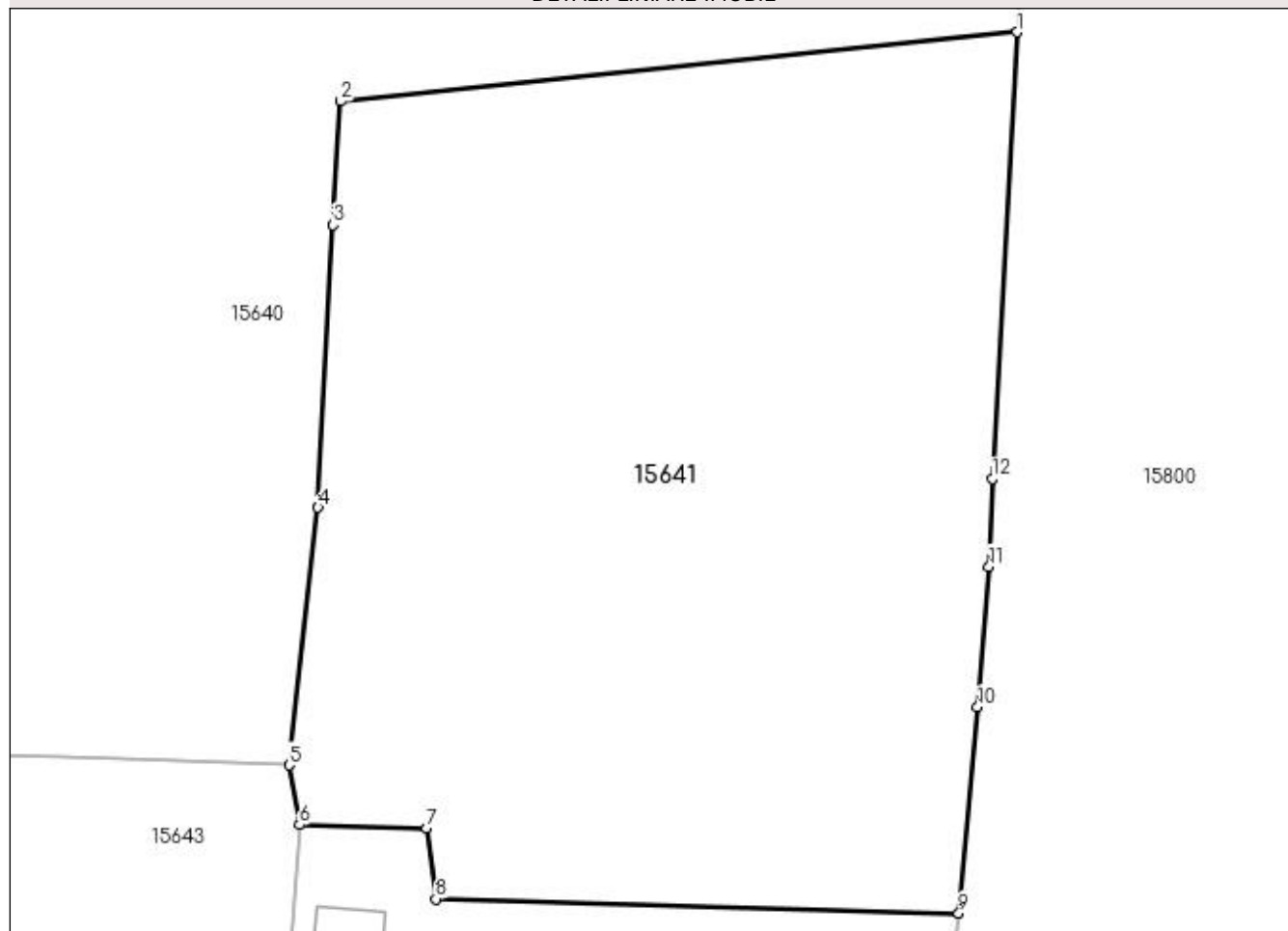
## Anexa Nr. 1 La Partea I

## Teren

Nr cadastral	Suprafața (mp)*	Observații / Referințe
	Din acte: 1.216 Masurata: 1.152	

\* Suprafața este determinată în planul de proiecție Stereo 70.

## DETALII LINIARE IMOBIL



## Date referitoare la teren

Crt	Categorie folosință	Intra vilan	Suprafața (mp)	Tarla	Parcelă	Nr. topo	Observații / Referințe
1	curți constructii	DA	835	119	2282	-	
2	arabil	DA	317	119	2282/1	-	

## Lungime Segmente

1) Valorile lungimilor segmentelor sunt obținute din proiecție în plan.

Punct început	X / Y	Punct sfârșit	X / Y	Lungime segment (** (m)
1	420.459,444 298.677,056	2	420.428,64 298.673,911	30.964
2	420.428,64 298.673,911	3	420.428,279 298.668,287	5.636
3	420.428,279 298.668,287	4	420.427,597 298.655,415	12.89
4	420.427,597 298.655,415	5	420.426,286 298.643,681	11.807

Punct început	X / Y	Punct sfârșit	X / Y	Lungime segment (** (m)
5	420.426,286 298.643,681	6	420.426,756 298.640,975	2.747
6	420.426,756 298.640,975	7	420.432,553 298.640,817	5.799
7	420.432,553 298.640,817	8	420.432,96 298.637,594	3.249
8	420.432,96 298.637,594	9	420.456,782 298.636,945	23.831
9	420.456,782 298.636,945	10	420.457,641 298.646,325	9.419
10	420.457,641 298.646,325	11	420.458,161 298.652,732	6.428
11	420.458,161 298.652,732	12	420.458,309 298.656,718	3.989
12	420.458,309 298.656,718	1	420.459,444 298.677,056	20.369

\*\* Lungimile segmentelor sunt determinate în planul de proiecție Stereo 70 și sunt rotunjite la 1 milimetru.

\*\*\* Distanța dintre puncte este formată din segmente cumulate ce sunt mai mici decât valoarea 1 milimetru.





**DATE DESPRE IMOBILUL NR. 15642**

Oficiul de Cadastru și Publicitate Imobiliară DOLJ  
Biroul de Cadastru și Publicitate Imobiliară Craiova

**A. Partea I. Descrierea imobilului**

TEREN Intravilan

Adresa: Loc. Leu, Nr. 442, Jud. Dolj, T119, P2283,2283/1

Nr. Crt	Nr cadastral Nr. topografic	Suprafața* (mp)	Observații / Referințe
A1		Din acte: 915 Masurata: 929	Sector cadastral:13 Teren imprejmuit;

**Construcții**

Crt	Nr cadastral Nr. topografic	Adresa	Observații / Referințe
A1.1		Loc. Leu, Jud. Dolj	Nr. niveluri:2; S. construita la sol:67 mp; CASA DE LOCUIT, CONSTRUITA DIN CARAMIDA, ACOPERITA CU TIGLA
A1.2		Loc. Leu, Jud. Dolj	Nr. niveluri:1; S. construita la sol:76 mp; CONSTRUCTIE ANEXA
A1.3		Loc. Leu, Jud. Dolj	Nr. niveluri:1; S. construita la sol:19 mp; CONSTRUCTIE ANEXA
A1.4		Loc. Leu, Jud. Dolj	Nr. niveluri:1; S. construita la sol:23 mp; CONSTRUCTIE ANEXA

**B. Partea II. Proprietari și acte**

Inscrieri privitoare la dreptul de proprietate și alte drepturi reale		Referințe
/		
Act Administrativ nr. TDP 2273, din 30/07/2003 emis de CONSILIUL JUDETEAN DOLJ;		
B1	Intabulare, drept de PROPRIETATE, dobandit prin Reconstituire, cota actuala 1/1, cota initiala 1/1 1) DRAGOMIR AUREL, LIPSĂ CNP 2) STOICA GHEORGHİȚA, LIPSĂ CNP 3) MADARIE LILI, LIPSĂ CNP 4) TURCU IOANA, LIPSĂ CNP 5) GHINĂ AURICA, LIPSĂ CNP	A1
Act Normativ nr. LEGEA 7, din 13/03/1996 emis de GUVERNUL ROMANIEI;		
B2	Intabulare, drept de PROPRIETATE, dobandit prin Lege, cota actuala 1/1, cota initiala 1/1 1) GHINĂ AURICA, LIPSĂ CNP 2) TURCU IOANA, LIPSĂ CNP 3) STOICA GHEORGHİȚA, LIPSĂ CNP 4) MADARIE LILI, LIPSĂ CNP 5) DRAGOMIR AUREL, LIPSĂ CNP	A1.1, A1.2, A1.3, A1.4

**C. Partea III. SARCINI .**

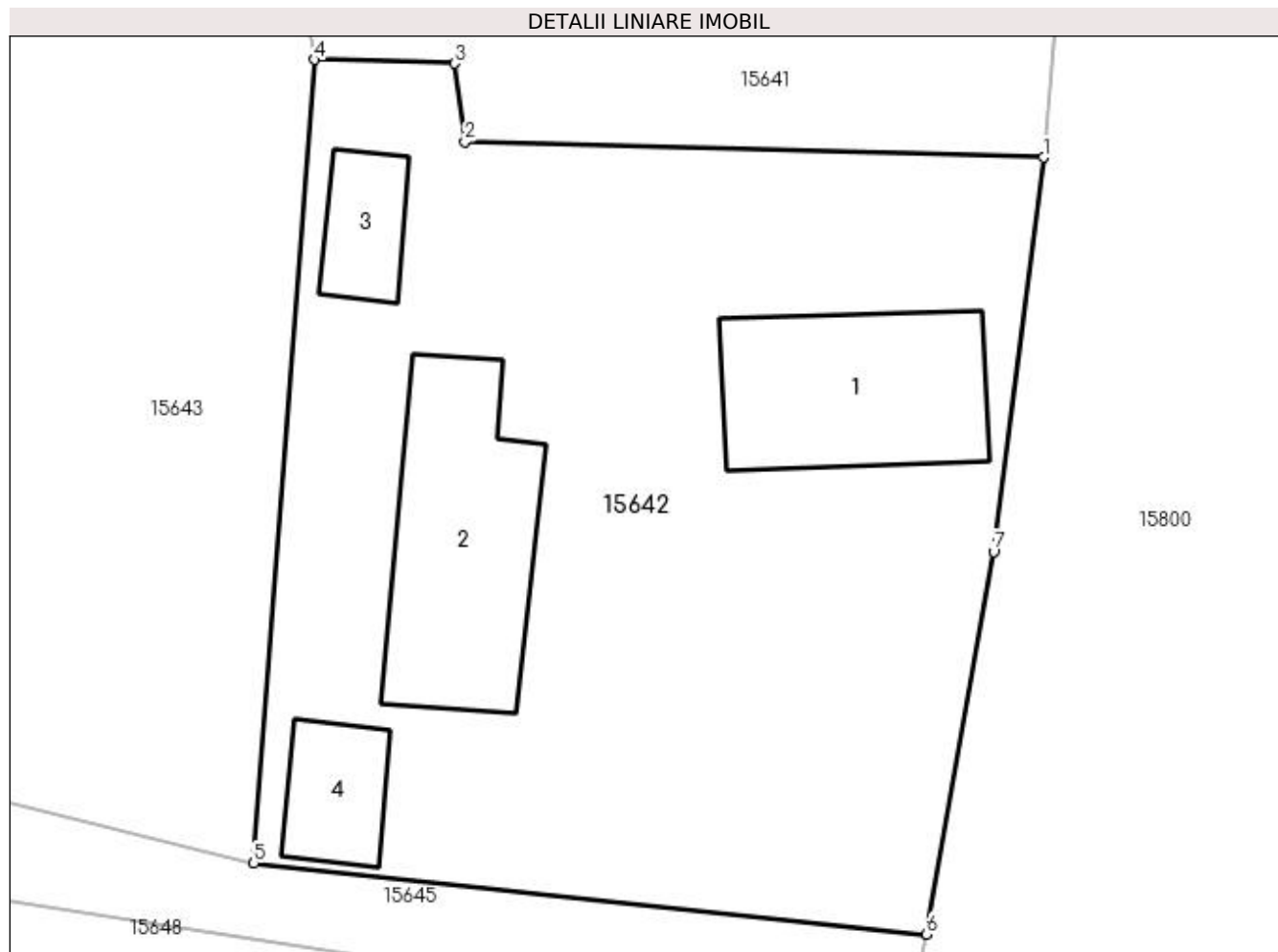
Inscrieri privind dezmembramintele dreptului de proprietate, drepturi reale de garanție și sarcini	Referințe
NU SUNT	

## Anexa Nr. 1 La Partea I

## Teren

Nr cadastral	Suprafața (mp)*	Observații / Referințe
	Din acte: 915 Masurata: 929	

\* Suprafața este determinată în planul de proiecție Stereo 70.



## Date referitoare la teren

Crt	Categorie folosință	Intra vilan	Suprafața (mp)	Tarla	Parcelă	Nr. topo	Observații / Referințe
1	curți constructii	DA	761	119	2283	-	
2	arabil	DA	168	119	2283/1	-	

## Date referitoare la construcții

Crt	Număr	Destinație construcție	Supraf. (mp)	Situație juridică	Observații / Referințe
A1.1		construcții de locuințe	67	Cu acte	Nr. niveluri:2; S. construita la sol:67 mp; CASA DE LOCUIT, CONSTRUITA DIN CARAMIDA, ACOPERITA CU TIGLA
A1.2		construcții anexa	76	Cu acte	Nr. niveluri:1; S. construita la sol:76 mp; CONSTRUCTIE ANEXA
A1.3		construcții anexa	19	Cu acte	Nr. niveluri:1; S. construita la sol:19 mp; CONSTRUCTIE ANEXA
A1.4		construcții anexa	23	Cu acte	Nr. niveluri:1; S. construita la sol:23 mp; CONSTRUCTIE ANEXA

## Lungime Segmente

1) Valorile lungimilor segmentelor sunt obținute din proiecție în plan.

Punct început	X / Y	Punct sfârșit	X / Y	Lungime segment (** (m)
---------------	-------	---------------	-------	-------------------------

Punct început	X / Y	Punct sfârșit	X / Y	Lungime segment (** (m)
1	420.456,782 298.636,945	2	420.432,96 298.637,594	23.831
2	420.432,96 298.637,594	3	420.432,553 298.640,817	3.249
3	420.432,553 298.640,817	4	420.426,756 298.640,975	5.799
4	420.426,756 298.640,975	5	420.424,269 298.607,888	33.18
5	420.424,269 298.607,888	6	420.451,976 298.604,966	27.861
6	420.451,976 298.604,966	7	420.454,731 298.620,724	15.997
7	420.454,731 298.620,724	1	420.456,782 298.636,945	16.35

\*\* Lungimile segmentelor sunt determinate în planul de proiecție Stereo 70 și sunt rotunjite la 1 milimetru.

\*\*\* Distanța dintre puncte este formată din segmente cumulate ce sunt mai mici decât valoarea 1 milimetru.



**DATE DESPRE IMOBILUL NR. 15643**

Oficiul de Cadastru și Publicitate Imobiliară DOLJ  
Biroul de Cadastru și Publicitate Imobiliară Craiova

**A. Partea I. Descrierea imobilului**

TEREN Intravilan

Adresa: Loc. Leu, Jud. Dolj, T119, P2284 2284/1

Nr. Crt	Nr cadastral Nr. topografic	Suprafața* (mp)	Observații / Referințe
A1		Din acte: 759 Masurata: 780	Sector cadastral:13 Teren neimprejmuit;

**B. Partea II. Proprietari și acte**

Inscrieri privitoare la dreptul de proprietate și alte drepturi reale		Referințe
/		
Act Administrativ nr. TDP 2331, din 10/09/2003 emis de CONSILIUL JUDETEAN DOLJ;		
B1	Intabulare, drept de PROPRIETATE, dobandit prin Reconstituire, cota actuala 1/1, cota initiala 1/1 1) OLTEANU ION, LIPSĂ CNP	A1

**C. Partea III. SARCINI .**

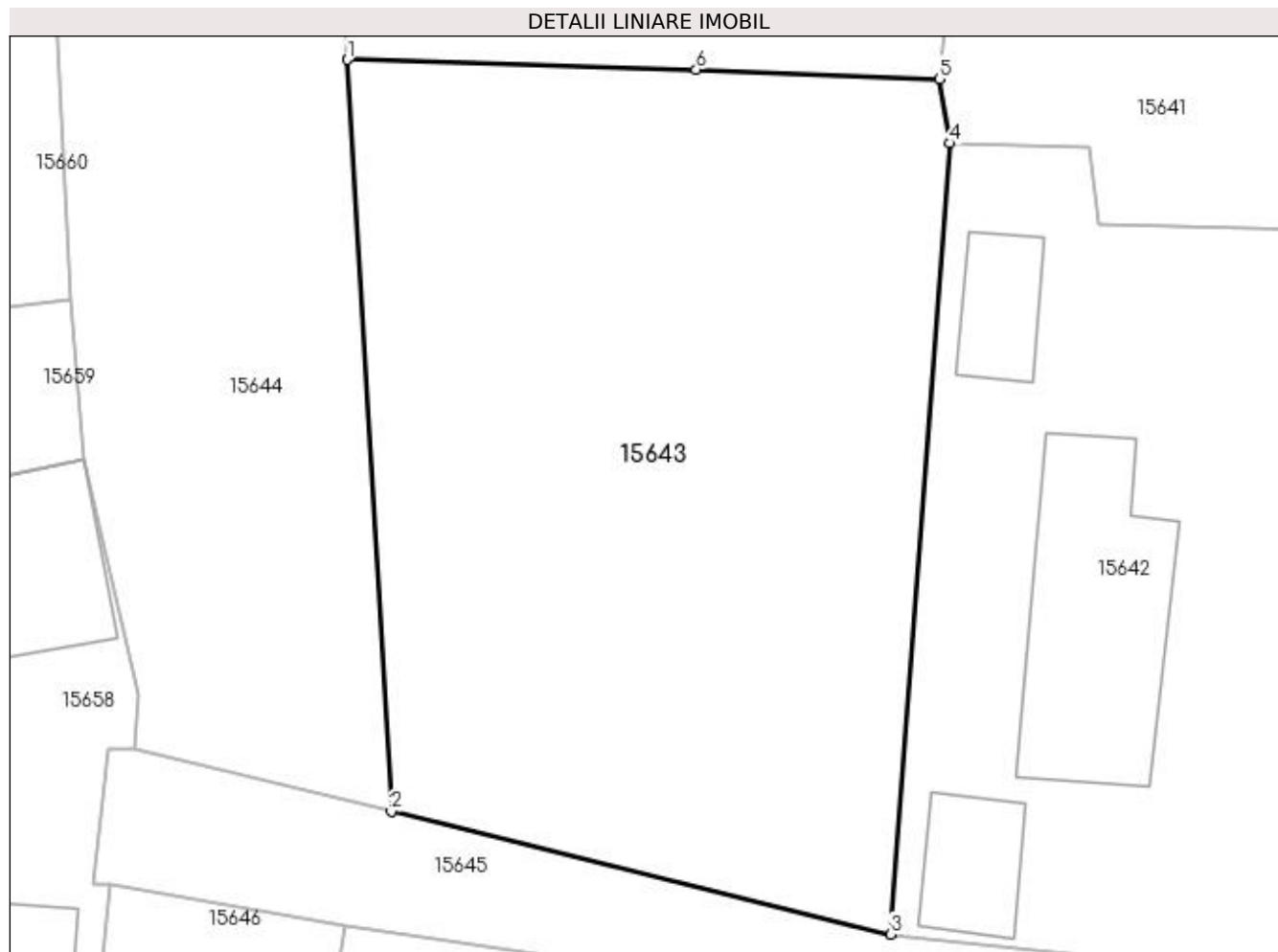
Inscrieri privind dezmembramintele dreptului de proprietate, drepturi reale de garanție și sarcini	Referințe
NU SUNT	

## Anexa Nr. 1 La Partea I

## Teren

Nr cadastral	Suprafața (mp)*	Observații / Referințe
	Din acte: 759 Masurata: 780	

\* Suprafața este determinată în planul de proiecție Stereo 70.



## Date referitoare la teren

Crt	Categorie folosință	Intra vilan	Suprafața (mp)	Tarla	Parcelă	Nr. topo	Observații / Referințe
1	arabil	DA	780	119	2284 2284/1	-	

## Lungime Segmente

1) Valorile lungimilor segmentelor sunt obținute din proiecție în plan.

Punct început	X / Y	Punct sfârșit	X / Y	Lungime segment (** (m)
1	420.401,512 298.644,479	2	420.403,363 298.613,021	31.513
2	420.403,363 298.613,021	3	420.424,269 298.607,888	21.527
3	420.424,269 298.607,888	4	420.426,756 298.640,975	33.18
4	420.426,756 298.640,975	5	420.426,286 298.643,681	2.747
5	420.426,286 298.643,681	6	420.416,119 298.644,072	10.175

Punct început	X / Y	Punct sfârșit	X / Y	Lungime segment (** (m)
6	420.416,119 298.644,072	1	420.401,512 298.644,479	14.613

\*\* Lungimile segmentelor sunt determinate în planul de proiecție Stereo 70 și sunt rotunjite la 1 milimetru.

\*\*\* Distanța dintre puncte este formată din segmente cumulate ce sunt mai mici decât valoarea 1 milimetru.





**DATE DESPRE IMOBILUL NR. 15644**

Oficiul de Cadastru și Publicitate Imobiliară DOLJ  
Biroul de Cadastru și Publicitate Imobiliară Craiova

**A. Partea I. Descrierea imobilului**

TEREN Intravilan

Adresa: Loc. Leu, Jud. Dolj, T119

Nr. Crt	Nr cadastral Nr. topografic	Suprafața* (mp)	Observații / Referințe
A1		Din acte: 412 Masurata: 446	Sector cadastral:13 Teren neimprejmut;

**B. Partea II. Proprietari și acte**

Inscrieri privitoare la dreptul de proprietate și alte drepturi reale		Referințe
/		
Act Administrativ nr. TDP 1687-44791, din 06/08/1999 emis de COMISIA JUDETEANA DOLJ;		
B1	Intabulare, drept de PROPRIETATE, dobandit prin Reconstituire, cota actuala 412/446, cota initiala 412/446 1) NEIDENTIFICAT NEIDENTIFICAT	A1
Act Normativ nr. LEGEA 7, din 13/03/1996 emis de GUVERNUL ROMANIEI;		
B2	Inscrierea posesiei, drept de PROPRIETATE, dobandit prin Constituire, cota actuala 34/446, cota initiala 34/446 1) NEIDENTIFICAT NEIDENTIFICAT	A1

**C. Partea III. SARCINI .**

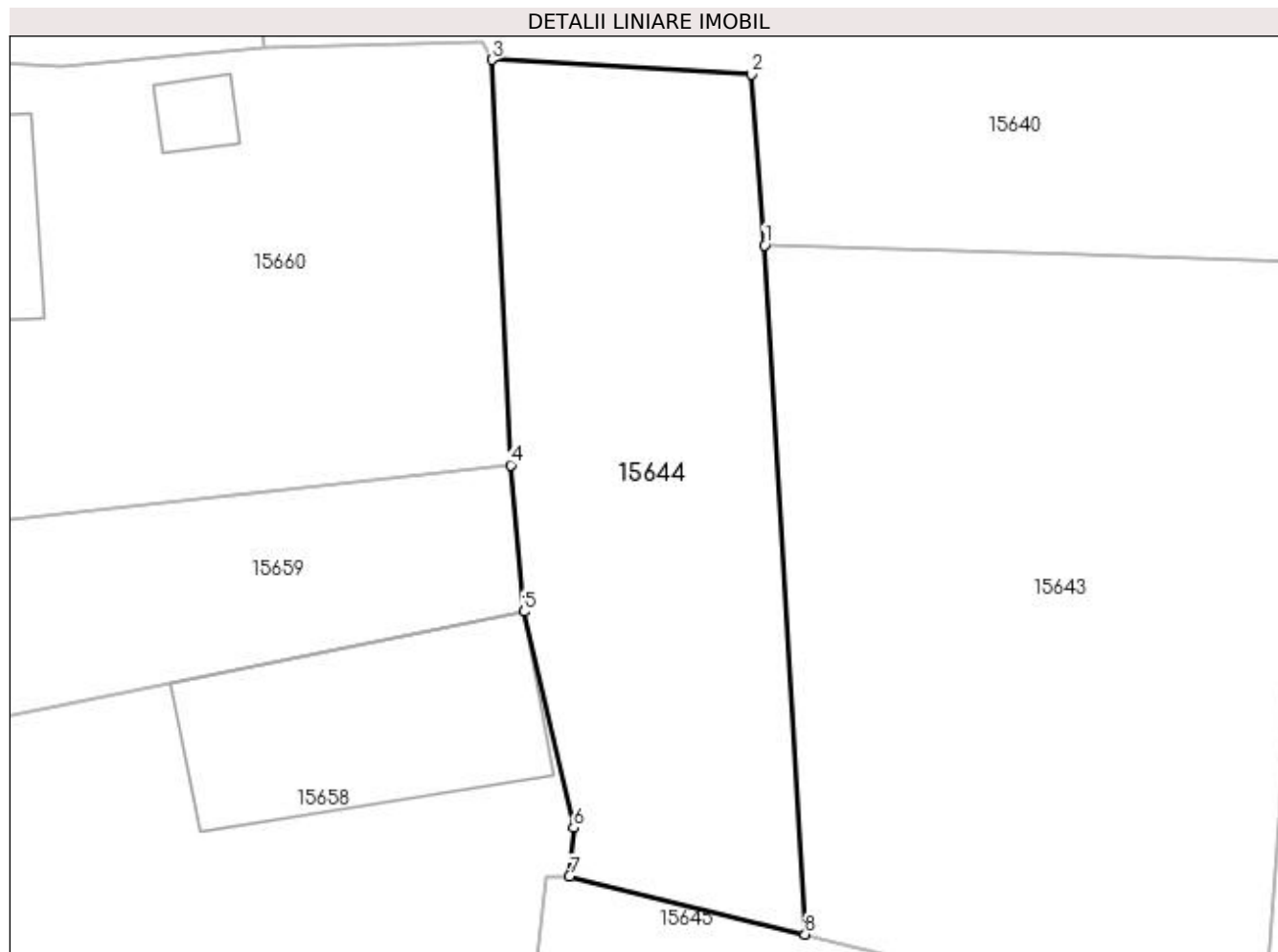
Inscrieri privind dezmembramintele dreptului de proprietate, drepturi reale de garanție și sarcini	Referințe
NU SUNT	

## Anexa Nr. 1 La Partea I

## Teren

Nr cadastral	Suprafața (mp)*	Observații / Referințe
	Din acte: 412 Masurata: 446	

\* Suprafața este determinată în planul de proiecție Stereo 70.



## Date referitoare la teren

Crt	Categorie folosință	Intra vilan	Suprafața (mp)	Tarla	Parcelă	Nr. topo	Observații / Referințe
1	padure	DA	446	119	-	-	

## Lungime Segmente

1) Valorile lungimilor segmentelor sunt obținute din proiecție în plan.

Punct început	X / Y	Punct sfârșit	X / Y	Lungime segment (** (m)
1	420.401,512 298.644,479	2	420.400,921 298.652,268	7.811
2	420.400,921 298.652,268	3	420.389,079 298.652,941	11.861
3	420.389,079 298.652,941	4	420.389,923 298.634,436	18.524
4	420.389,923 298.634,436	5	420.390,532 298.627,752	6.712
5	420.390,532 298.627,752	6	420.392,796 298.617,887	10.121

Punct început	X / Y	Punct sfârșit	X / Y	Lungime segment (** (m)
6	420.392,796 298.617,887	7	420.392,611 298.615,66	2.234
7	420.392,611 298.615,66	8	420.403,363 298.613,021	11.071
8	420.403,363 298.613,021	1	420.401,512 298.644,479	31.513

\*\* Lungimile segmentelor sunt determinate în planul de proiecție Stereo 70 și sunt rotunjite la 1 milimetru.

\*\*\* Distanța dintre puncte este formată din segmente cumulate ce sunt mai mici decât valoarea 1 milimetru.



**DATE DESPRE IMOBILUL NR. 15645**

Oficiul de Cadastru și Publicitate Imobiliară DOLJ  
Biroul de Cadastru și Publicitate Imobiliară Craiova

**A. Partea I. Descrierea imobilului**

TEREN Intravilan

Adresa: Loc. Leu, Jud. Dolj, DC 2285

Nr. Crt	Nr cadastral Nr. topografic	Suprafața* (mp)	Observații / Referințe
A1		Din acte: 210 Masurata: 244	Sector cadastral:13 Teren neimprejmuit;

**B. Partea II. Proprietari și acte**

Inscrieri privitoare la dreptul de proprietate și alte drepturi reale	Referințe
/	
Act Normativ nr. HG 965, din 05/09/2002 emis de PARLAMENTUL ROMANIEI (ANEXA NR. 57/2002);	
B1	A1
Intabulare, drept de PROPRIETATE, dobandit prin Lege, cota actuala 1/1, cota initiala 1/1	
1) COMUNA LEU - DOMENIU PUBLIC, CIF:4553631	

**C. Partea III. SARCINI .**

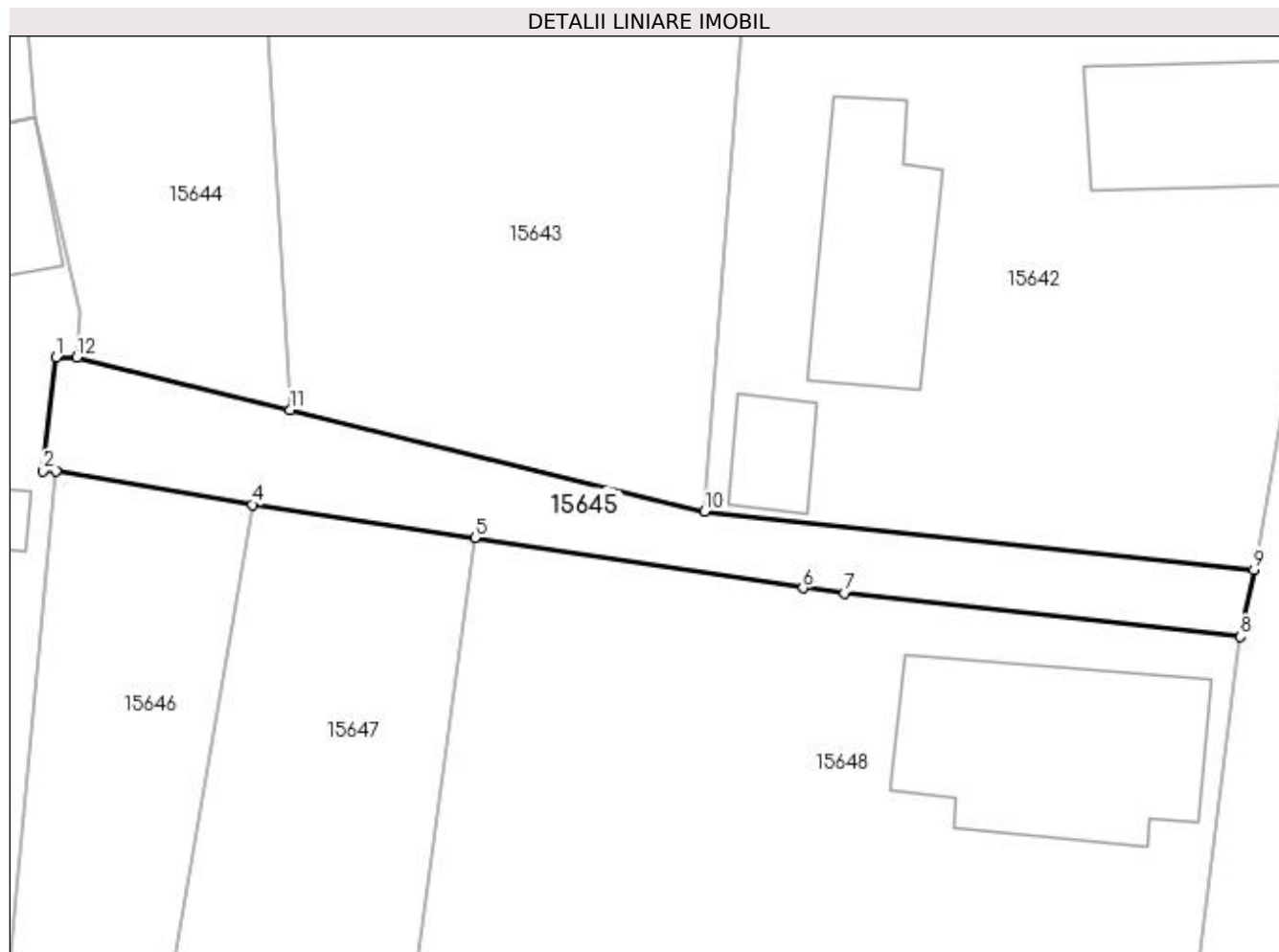
Inscrieri privind dezmembramintele dreptului de proprietate, drepturi reale de garanție și sarcini	Referințe
NU SUNT	

## Anexa Nr. 1 La Partea I

## Teren

Nr cadastral	Suprafața (mp)*	Observații / Referințe
	Din acte: 210 Masurata: 244	

\* Suprafața este determinată în planul de proiecție Stereo 70.



## Date referitoare la teren

Crt	Categorie folosință	Intra vilan	Suprafața (mp)	Tarla	Parcelă	Nr. topo	Observații / Referințe
1	drum	DA	244	-	DC 2285	-	

## Lungime Segmente

1) Valorile lungimilor segmentelor sunt obținute din proiecție în plan.

Punct început	X / Y	Punct sfârșit	X / Y	Lungime segment (** (m)
1	420.391,548 298.615,669	2	420.390,913 298.609,942	5.762
2	420.390,913 298.609,942	3	420.391,58 298.609,943	0.667
3	420.391,58 298.609,943	4	420.401,462 298.608,235	10.029
4	420.401,462 298.608,235	5	420.412,681 298.606,57	11.342
5	420.412,681 298.606,57	6	420.429,221 298.604,033	16.733

Punct început	X / Y	Punct sfârșit	X / Y	Lungime segment (** (m)
6	420.429,221 298.604,033	7	420.431,312 298.603,782	2.106
7	420.431,312 298.603,782	8	420.451,298 298.601,576	20.107
8	420.451,298 298.601,576	9	420.451,976 298.604,966	3.457
9	420.451,976 298.604,966	10	420.424,269 298.607,888	27.861
10	420.424,269 298.607,888	11	420.403,363 298.613,021	21.527
11	420.403,363 298.613,021	12	420.392,611 298.615,66	11.071
12	420.392,611 298.615,66	1	420.391,548 298.615,669	1.063

\*\* Lungimile segmentelor sunt determinate în planul de proiecție Stereo 70 și sunt rotunjite la 1 milimetru.

\*\*\* Distanța dintre puncte este formată din segmente cumulate ce sunt mai mici decât valoarea 1 milimetru.





**DATE DESPRE IMOBILUL NR. 15646**

Oficiul de Cadastru și Publicitate Imobiliară DOLJ  
Biroul de Cadastru și Publicitate Imobiliară Craiova

**A. Partea I. Descrierea imobilului**

TEREN Intravilan

Adresa: Loc. Leu, Jud. Dolj, T119, P2287,2261/5

Nr. Crt	Nr cadastral Nr. topografic	Suprafața* (mp)	Observații / Referințe
A1		Din acte: 961 Masurata: 718	Sector cadastral:13 Teren imprejmuit;

**B. Partea II. Proprietari și acte**

Inscrieri privitoare la dreptul de proprietate și alte drepturi reale		Referințe
/		
Act Administrativ nr. TDP 3436, din 05/07/2005 emis de CONSILIUL JUDETEAN DOLJ;		
B1	Intabulare, drept de PROPRIETATE, dobandit prin Reconstituire, cota actuala 1/1, cota initiala 1/1 1) TRICA DUMITRU, LIPSĂ CNP	A1

**C. Partea III. SARCINI .**

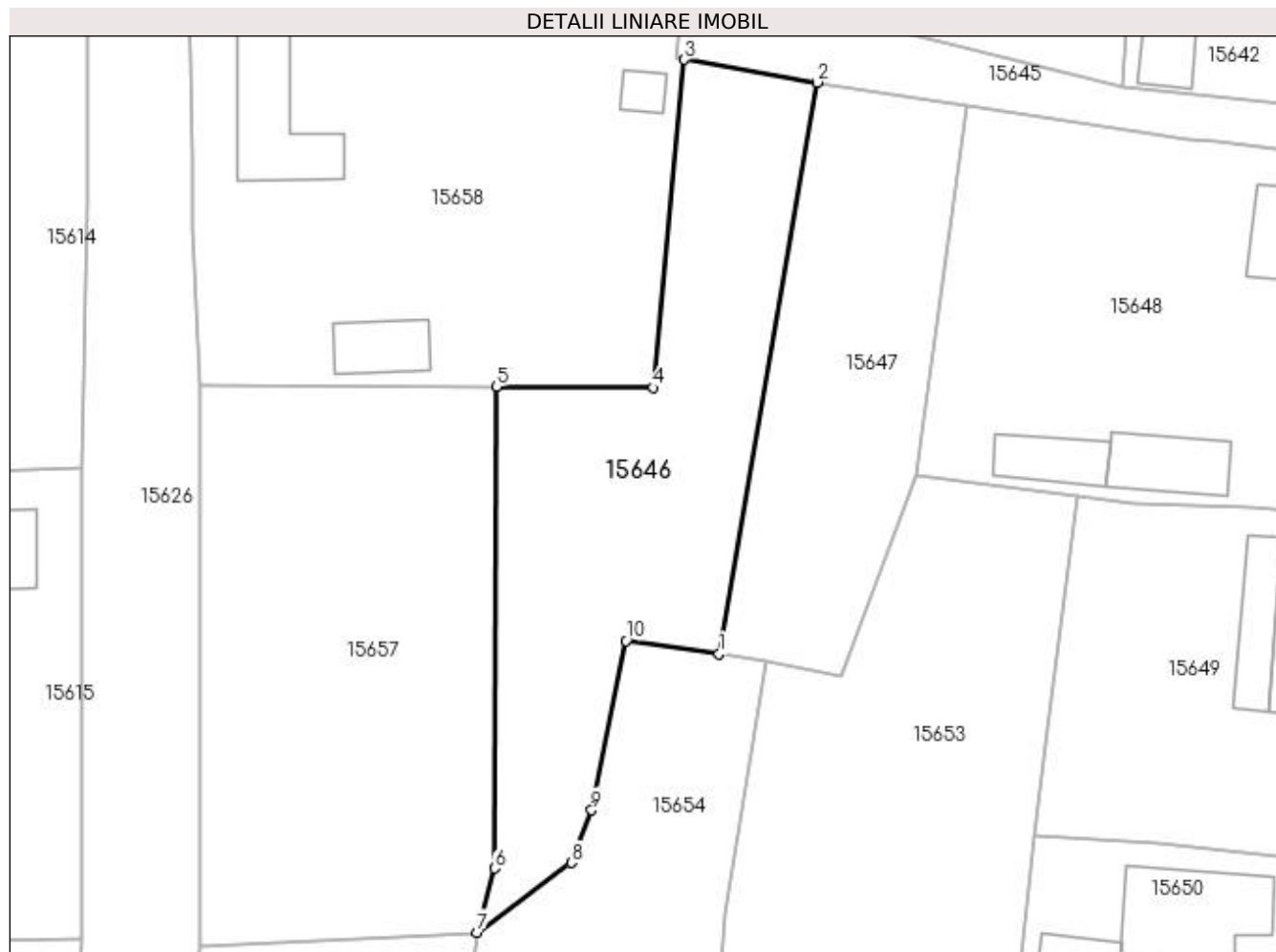
Inscrieri privind dezmembramintele dreptului de proprietate, drepturi reale de garanție și sarcini	Referințe
NU SUNT	

## Anexa Nr. 1 La Partea I

## Teren

Nr cadastral	Suprafața (mp)*	Observații / Referințe
	Din acte: 961 Masurata: 718	

\* Suprafața este determinată în planul de proiecție Stereo 70.



## Date referitoare la teren

Crt	Categorie folosință	Intra vilan	Suprafața (mp)	Tarla	Parcelă	Nr. topo	Observații / Referințe
1	arabil	DA	718	119	2287,2261/5	-	

## Lungime Segmente

1) Valorile lungimilor segmentelor sunt obținute din proiecție în plan.

Punct început	X / Y	Punct sfârșit	X / Y	Lungime segment (** (m)
1	420.394,157 298.565,592	2	420.401,462 298.608,235	43.264
2	420.401,462 298.608,235	3	420.391,58 298.609,943	10.029
3	420.391,58 298.609,943	4	420.389,246 298.585,451	24.603
4	420.389,246 298.585,451	5	420.377,525 298.585,53	11.721
5	420.377,525 298.585,53	6	420.377,381 298.549,58	35.95

Punct început	X / Y	Punct sfârșit	X / Y	Lungime segment (** (m)
6	420.377,381 298.549,58	7	420.376,096 298.544,788	4.961
7	420.376,096 298.544,788	8	420.383,113 298.549,982	8.73
8	420.383,113 298.549,982	9	420.384,639 298.553,912	4.216
9	420.384,639 298.553,912	10	420.387,204 298.566,568	12.913
10	420.387,204 298.566,568	1	420.394,157 298.565,592	7.021

\*\* Lungimile segmentelor sunt determinate în planul de proiecție Stereo 70 și sunt rotunjite la 1 milimetru.

\*\*\* Distanța dintre puncte este formată din segmente cumulate ce sunt mai mici decât valoarea 1 milimetru.



**DATE DESPRE IMOBILUL NR. 15647**

Oficiul de Cadastru și Publicitate Imobiliară DOLJ  
Biroul de Cadastru și Publicitate Imobiliară Craiova

**A. Partea I. Descrierea imobilului**

TEREN Intravilan

Adresa: Loc. Leu, Jud. Dolj, T119, P2288,2288/1

Nr. Crt	Nr cadastral Nr. topografic	Suprafața* (mp)	Observații / Referințe
A1		Din acte: 250 Masurata: 496	Sector cadastral:13 Teren neimprejmit;

**B. Partea II. Proprietari și acte**

Inscrieri privitoare la dreptul de proprietate și alte drepturi reale		Referințe
/		
Act Administrativ nr. TDP 3422, din 30/06/2005 emis de CONSILIUL JUDETEAN DOLJ (CERTIFICAT DE DECES SERIA DP NR. 956783);		
B1	Intabulare, drept de PROPRIETATE, dobandit prin Reconstituire, cota actuala 250/496, cota initiala 250/496 1) TRICA GHEORGHE DEFUNCT:Da 2) BERCEANU MARCEL, LIPSĂ CNP	A1
Act Normativ nr. LEGEA 7, din 13/03/1996 emis de GUVERNUL ROMANIEI;		
B2	Inscrierea posesiei, drept de PROPRIETATE, dobandit prin Constituire, cota actuala 246/496, cota initiala 246/496 1) BERCEANU MARCEL, LIPSĂ CNP 2) TRICA GHEORGHE DEFUNCT:Da	A1

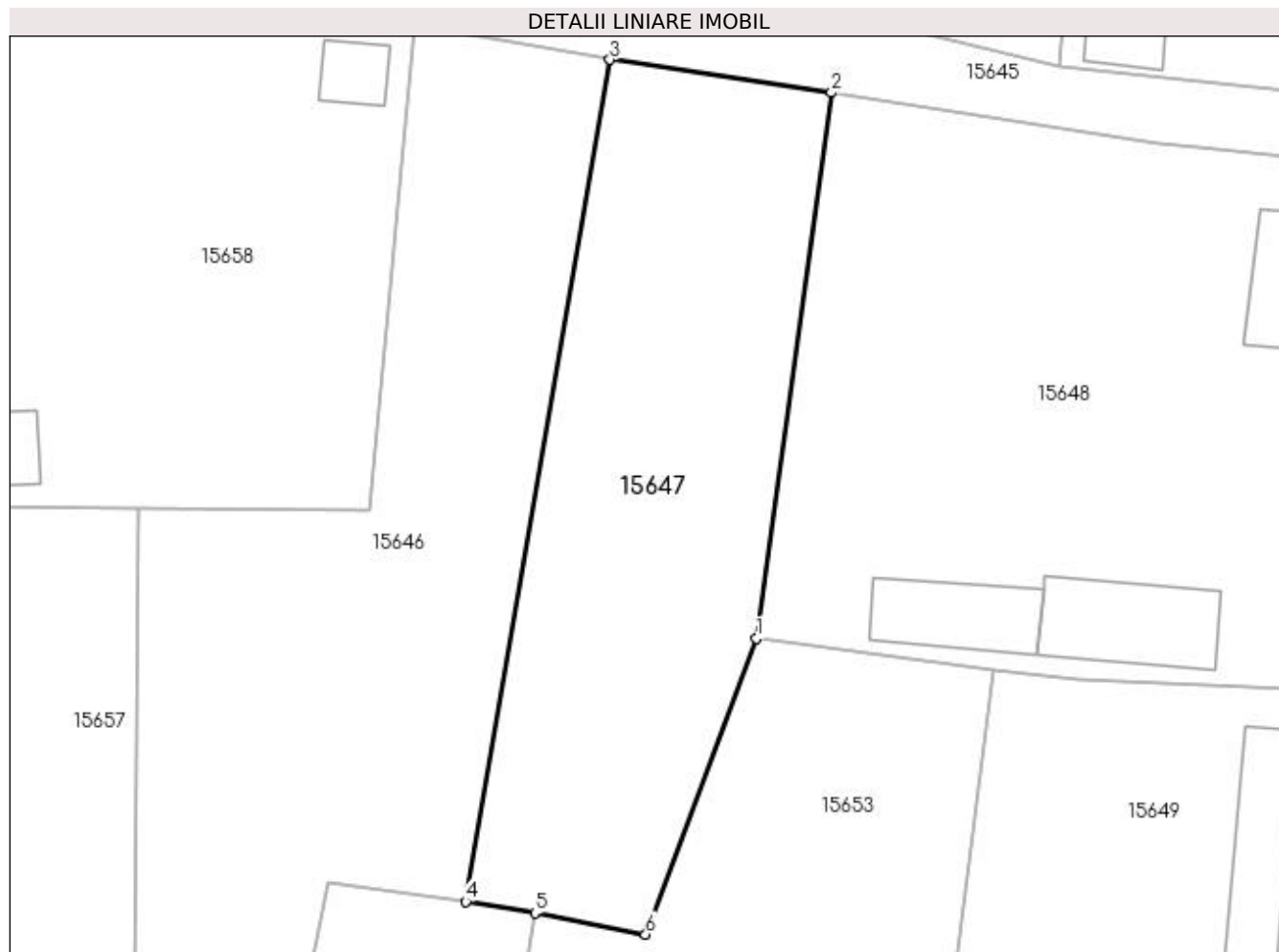
**C. Partea III. SARCINI .**

Inscrieri privind dezmembramintele dreptului de proprietate, drepturi reale de garanție și sarcini	Referințe
NU SUNT	

**Anexa Nr. 1 La Partea I****Teren**

Nr cadastral	Suprafața (mp)*	Observații / Referințe
	Din acte: 250 Masurata: 496	

\* Suprafața este determinată în planul de proiecție Stereo 70.

**Date referitoare la teren**

Crt	Categorie folosință	Intravilan	Suprafața (mp)	Tarla	Parcelă	Nr. topo	Observații / Referințe
1	curți constructii	DA	252	119	2288	-	
2	arabil	DA	244	119	2288/1	-	

**Lungime Segmente**

1) Valorile lungimilor segmentelor sunt obținute din proiecție în plan.

Punct început	X / Y	Punct sfârșit	X / Y	Lungime segment (** (m)
1	420.408,874 298.578,922	2	420.412,681 298.606,57	27.909
2	420.412,681 298.606,57	3	420.401,462 298.608,235	11.342
3	420.401,462 298.608,235	4	420.394,157 298.565,592	43.264
4	420.394,157 298.565,592	5	420.397,661 298.565,023	3.55

Punct început	X / Y	Punct sfârșit	X / Y	Lungime segment (** (m)
5	420.397,661 298.565,023	6	420.403,268 298.563,938	5.711
6	420.403,268 298.563,938	1	420.408,874 298.578,922	15.998

\*\* Lungimile segmentelor sunt determinate în planul de proiecție Stereo 70 și sunt rotunjite la 1 milimetru.

\*\*\* Distanța dintre puncte este formată din segmente cumulate ce sunt mai mici decât valoarea 1 milimetru.





**DATE DESPRE IMOBILUL NR. 15648**

Oficiul de Cadastru și Publicitate Imobiliară DOLJ  
Biroul de Cadastru și Publicitate Imobiliară Craiova

**A. Partea I. Descrierea imobilului**

TEREN Intravilan

Adresa: Loc. Leu, Nr. 445, Jud. Dolj, T119, P2289

Nr. Crt	Nr cadastral Nr. topografic	Suprafața* (mp)	Observații / Referințe
A1		Din acte: 806 Masurata: 1.062	Sector cadastral:13 Teren neimpregmuit;

**Construcții**

Crt	Nr cadastral Nr. topografic	Adresa	Observații / Referințe
A1.1		Loc. Leu, Jud. Dolj	Nr. niveluri:1; S. construita la sol:125 mp; CASA DE LOCUIT, CONSTRUITA DIN CARAMIDA, ACOPERITA CU TABLA
A1.2		Loc. Leu, Jud. Dolj	Nr. niveluri:1; S. construita la sol:36 mp; CONSTRUCTIE ANEXA
A1.3		Loc. Leu, Jud. Dolj	Nr. niveluri:1; S. construita la sol:28 mp; CONSTRUCTIE ANEXA

**B. Partea II. Proprietari și acte**

Inscrieri privitoare la dreptul de proprietate și alte drepturi reale		Referințe
/		
Act Notarial nr. APV 90, din 30/01/2009 emis de NP PAPA EUGENIA;		
B1	Intabulare, drept de PROPRIETATE, dobandit prin lesire Din Indiviziune, cota actuala 806/1062, cota initiala 806/1062 1) TRICA MIRCEA	A1
B2	Intabulare, drept de PROPRIETATE, dobandit prin lesire Din Indiviziune, cota actuala 1/1, cota initiala 1/1 1) TRICA MIRCEA	A1.1
Act Normativ nr. LEGEA 7, din 13/03/1996 emis de GUVERNUL ROMANIEI;		
B3	Inscrierea posesiei, drept de PROPRIETATE, dobandit prin Constituire, cota actuala 256/1062, cota initiala 256/1062 1) TRICA MIRCEA	A1
B4	Intabulare, drept de PROPRIETATE, dobandit prin Lege, cota actuala 1/1, cota initiala 1/1 1) TRICA MIRCEA	A1.2, A1.3

**C. Partea III. SARCINI**

Inscrieri privind dezmembramintele dreptului de proprietate, drepturi reale de garanție și sarcini		Referințe
/		
Act Notarial nr. APV 90, din 30/01/2009 emis de NP PAPA EUGENIA;		
C1	Intabulare, drept de UZUFRACT VIAGER, cota actuala 1/1, cota initiala 1/1 1) TRICA IOANA	A1, A1.1

## Anexa Nr. 1 La Partea I

## Teren

Nr cadastral	Suprafața (mp)*	Observații / Referințe
	Din acte: 806 Masurata: 1.062	

\* Suprafața este determinată în planul de proiecție Stereo 70.



## Date referitoare la teren

Crt	Categorie folosință	Intra vilan	Suprafața (mp)	Tarla	Parcelă	Nr. topo	Observații / Referințe
1	curți construcții	DA	744	119	2289	-	
2	arabil	DA	318	119	2289	-	

## Date referitoare la construcții

Crt	Număr	Destinație construcție	Supraf. (mp)	Situație juridică	Observații / Referințe
A1.1		construcții de locuințe	125	Cu acte	Nr. niveluri:1; S. construita la sol:125 mp; CASA DE LOCUIT, CONSTRUITA DIN CARAMIDA, ACOPERITA CU TABLA
A1.2		construcții anexa	36	Cu acte	Nr. niveluri:1; S. construita la sol:36 mp; CONSTRUCTIE ANEXA
A1.3		construcții anexa	28	Cu acte	Nr. niveluri:1; S. construita la sol:28 mp; CONSTRUCTIE ANEXA

## Lungime Segmente

1) Valorile lungimilor segmentelor sunt obținute din proiecție în plan.

Punct început	X / Y	Punct sfârșit	X / Y	Lungime segment (** (m)
1	420.408,874 298.578,922	2	420.420,909 298.577,361	12.136

Punct început	X / Y	Punct sfârșit	X / Y	Lungime segment (** (m)
2	420.420,909 298.577,361	3	420.425,153 298.576,815	4.279
3	420.425,153 298.576,815	4	420.433,847 298.576,506	8.699
4	420.433,847 298.576,506	5	420.447,986 298.575,537	14.172
5	420.447,986 298.575,537	6	420.451,298 298.601,576	26.249
6	420.451,298 298.601,576	7	420.431,312 298.603,782	20.107
7	420.431,312 298.603,782	8	420.429,221 298.604,033	2.106
8	420.429,221 298.604,033	9	420.412,681 298.606,57	16.733
9	420.412,681 298.606,57	1	420.408,874 298.578,922	27.909

\*\* Lungimile segmentelor sunt determinate în planul de proiecție Stereo 70 și sunt rotunjite la 1 milimetru.

\*\*\* Distanța dintre puncte este formată din segmente cumulate ce sunt mai mici decât valoarea 1 milimetru.



**DATE DESPRE IMOBILUL NR. 15649**

Oficiul de Cadastru și Publicitate Imobiliară DOLJ  
Biroul de Cadastru și Publicitate Imobiliară Craiova

**A. Partea I. Descrierea imobilului**

TEREN Intravilan

Adresa: Loc. Leu, Nr. 445A, Jud. Dolj, T119, P287

Nr. Crt	Nr cadastral Nr. topografic	Suprafața* (mp)	Observații / Referințe
A1	33536	Din acte: 852 Masurata: 694	Sector cadastral:13 Teren imprejmuit;

**Construcții**

Crt	Nr cadastral Nr. topografic	Adresa	Observații / Referințe
A1.1		Loc. Leu, Nr. 445A, Jud. Dolj, (T119, P287)	Nr. niveluri:1; S. construita la sol:106 mp; S. construita desfasurata:106 mp; C1- Casa de locuit- cu regim de inaltime P, Sc=Sd= 106mp, edificata in anul 1994.
A1.2		Loc. Leu, Nr. 445A, Jud. Dolj, (T119, P287)	Nr. niveluri:1; S. construita la sol:34 mp; S. construita desfasurata:34 mp; C2 - Anexa-centrala termica - cu regim de inaltime P, edificata in anul 1994, Sc=Sd=34 mp

**B. Partea II. Proprietari și acte**

Inscrieri privitoare la dreptul de proprietate și alte drepturi reale		Referințe
<b>158464 / 21/08/2018</b>		
Act Notarial nr. CONTRACT DE VANZARE AUT. NR. 4170, din 21/08/2018 emis de NP CANTAR ELENA;		
B1	Intabulare, drept de PROPRIETATE, dobandit prin Conventie, cota actuala 1/1, cota initiala 1/1 1) RADU MARIANA 2) RADU GELU-DANIEL	A1, A1.1, A1.2
Act Administrativ nr. CONTRACT DE GARANTARE NR. P10_476169, din 30/07/2018 emis de FNGCIMM;		
B2	se notează interdicția de instrainare a imobilului pe o perioadă de 5 ani asupra imobilului de sub A 1 1) BRD - GROUPE SOCIETE GENERALE SA, CIF:361579, -in proportie de 60% 2) STATUL ROMAN REPREZENTAT DE MINISTERUL FINANTELOR PUBLICE, CIF:999999999999, -in proportie de 40%	A1, A1.1, A1.2
B3	se notează interdicția de grevare cu alte sarcini pe toata durata finantarii asupra imobilului de sub A 1 1) BRD - GROUPE SOCIETE GENERALE SA, CIF:361579, -in proportie de 60% 2) STATUL ROMAN REPREZENTAT DE MINISTERUL FINANTELOR PUBLICE, CIF:999999999999, -in proportie de 40%	A1, A1.1, A1.2

**C. Partea III. SARCINI**

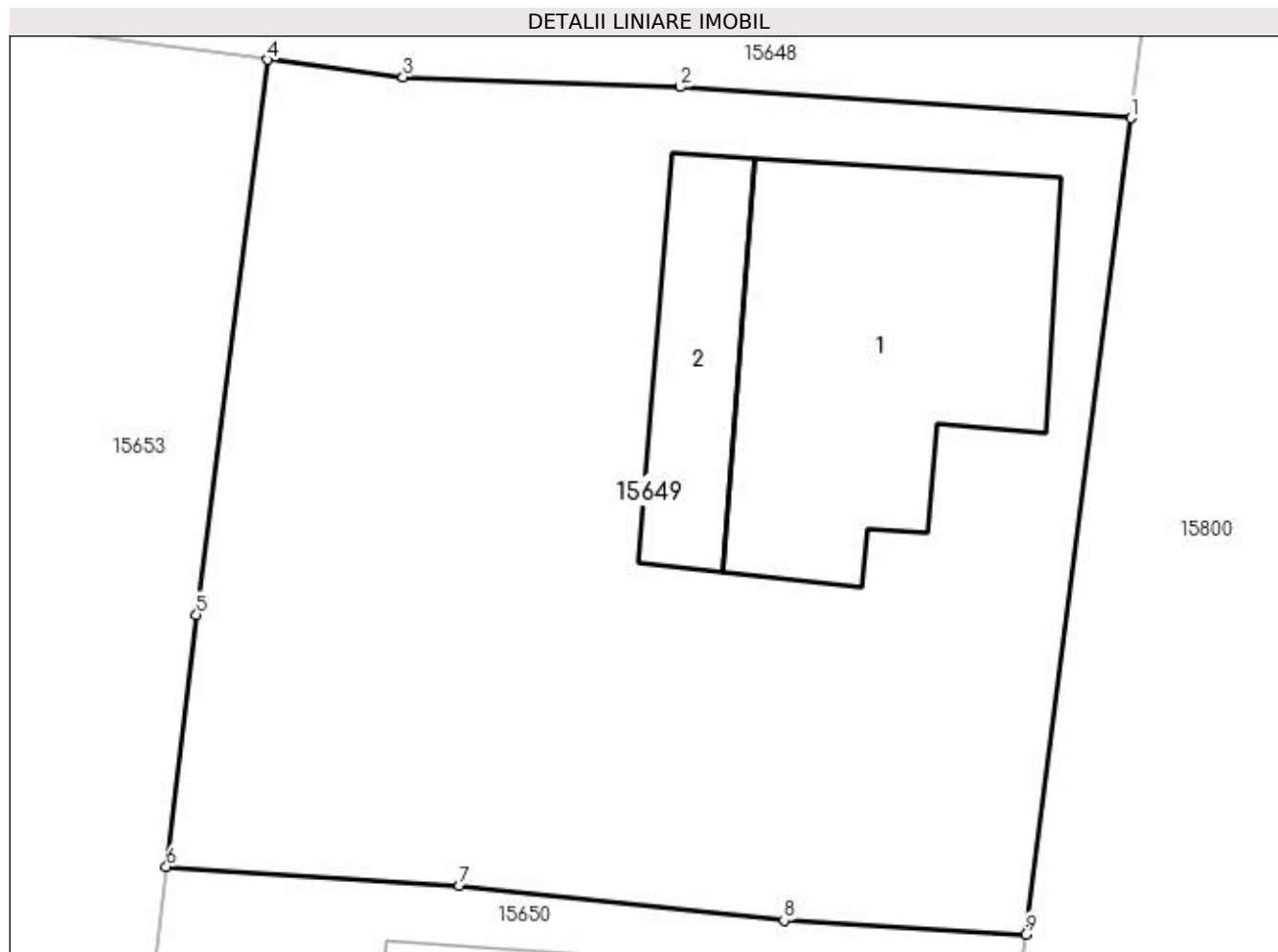
Inscrieri privind dezmembramintele dreptului de proprietate, drepturi reale de garanție și sarcini		Referințe
<b>158464 / 21/08/2018</b>		
Act Administrativ nr. CONTRACT DE GARANTARE NR. P10_476169, din 30/07/2018 emis de FNGCIMM;		
C1	Intabulare, drept de IPOTECA, Valoare:80750 RON. 1) STATUL ROMAN REPREZENTAT DE MINISTERUL FINANTELOR PUBLICE, CIF:999999999999, -in proportie de 40% 2) BRD - GROUPE SOCIETE GENERALE SA, CIF:361579, -in proportie de 60%	A1, A1.1, A1.2

## Anexa Nr. 1 La Partea I

## Teren

Nr cadastral	Suprafața (mp)*	Observații / Referințe
33536	Din acte: 852 Masurata: 694	

\* Suprafața este determinată în planul de proiecție Stereo 70.



## Date referitoare la teren

Crt	Categorie folosință	Intra vilan	Suprafața (mp)	Tarla	Parcelă	Nr. topo	Observații / Referințe
1	curți constructii	DA	694	119	287	-	

## Date referitoare la construcții

Crt	Număr	Destinație construcție	Supraf. (mp)	Situație juridică	Observații / Referințe
A1.1		construcții de locuințe	Din acte: 83 Masurata: 106	Cu acte	Nr. niveluri:1; S. construita la sol:106 mp; S. construita desfasurata:106 mp; C1- Casa de locuit- cu regim de inaltime P, Sc=Sd= 106mp, edificata in anul 1994.
A1.2		construcții anexa	34	Cu acte	Nr. niveluri:1; S. construita la sol:34 mp; S. construita desfasurata:34 mp; C2 - Anexa-centrala termica - cu regim de inaltime P, edificata in anul 1994, Sc=Sd=34 mp

## Lungime Segmente

1) Valorile lungimilor segmentelor sunt obținute din proiecție în plan.

Punct început	X / Y	Punct sfârșit	X / Y	Lungime segment (** (m)
1	420.447,986 298.575,537	2	420.433,847 298.576,506	14.172

Punct început	X / Y	Punct sfârșit	X / Y	Lungime segment (** (m)
2	420.433,847 298.576,506	3	420.425,153 298.576,815	8.699
3	420.425,153 298.576,815	4	420.420,909 298.577,361	4.279
4	420.420,909 298.577,361	5	420.418,668 298.559,956	17.549
5	420.418,668 298.559,956	6	420.417,727 298.552,049	7.963
6	420.417,727 298.552,049	7	420.426,926 298.551,442	9.219
7	420.426,926 298.551,442	8	420.437,105 298.550,367	10.236
8	420.437,105 298.550,367	9	420.444,682 298.549,928	7.59
9	420.444,682 298.549,928	1	420.447,986 298.575,537	25.821

\*\* Lungimile segmentelor sunt determinate în planul de proiecție Stereo 70 și sunt rotunjite la 1 milimetru.

\*\*\* Distanța dintre puncte este formată din segmente cumulate ce sunt mai mici decât valoarea 1 milimetru.





**DATE DESPRE IMOBILUL NR. 15650**

Oficiul de Cadastru și Publicitate Imobiliară DOLJ  
Biroul de Cadastru și Publicitate Imobiliară Craiova

**A. Partea I. Descrierea imobilului**

TEREN Intravilan

Adresa: Loc. Leu, Nr. 446, Jud. Dolj, T119, P2291,2291/1,2291/2

Nr. Crt	Nr cadastral Nr. topografic	Suprafața* (mp)	Observații / Referințe
A1		Din acte: 1.484 Masurata: 1.424	Sector cadastral:13 Teren neimprejmut;

**Construcții**

Crt	Nr cadastral Nr. topografic	Adresa	Observații / Referințe
A1.1		Loc. Leu, Jud. Dolj	Nr. niveluri:2; S. construita la sol:68 mp; CASA DE LOCUIT, CONSTRUITA DIN CARAMIDA, ACOPERITA CU TABLA
A1.2		Loc. Leu, Jud. Dolj	Nr. niveluri:1; S. construita la sol:62 mp; CONSTRUCTIE ANEXA
A1.3		Loc. Leu, Jud. Dolj	Nr. niveluri:1; S. construita la sol:22 mp; CONSTRUCTIE ANEXA

**B. Partea II. Proprietari și acte**

Inscrieri privitoare la dreptul de proprietate și alte drepturi reale		Referințe
/		
Act Administrativ nr. TDP 2533, din 21/10/2003 emis de CONSILIUL JUDETEAN DOLJ;		
B1	Intabulare, drept de PROPRIETATE, dobandit prin Reconstituire, cota actuala 1/1, cota initiala 1/1 1) TRICĂ MARIN, LIPSĂ CNP	A1
Act Normativ nr. LEGEA 7, din 13/03/1996 emis de GUVERNUL ROMANIEI;		
B2	Intabulare, drept de PROPRIETATE, dobandit prin Lege, cota actuala 1/1, cota initiala 1/1 1) TRICĂ MARIN, LIPSĂ CNP	A1.1, A1.2, A1.3

**C. Partea III. SARCINI .**

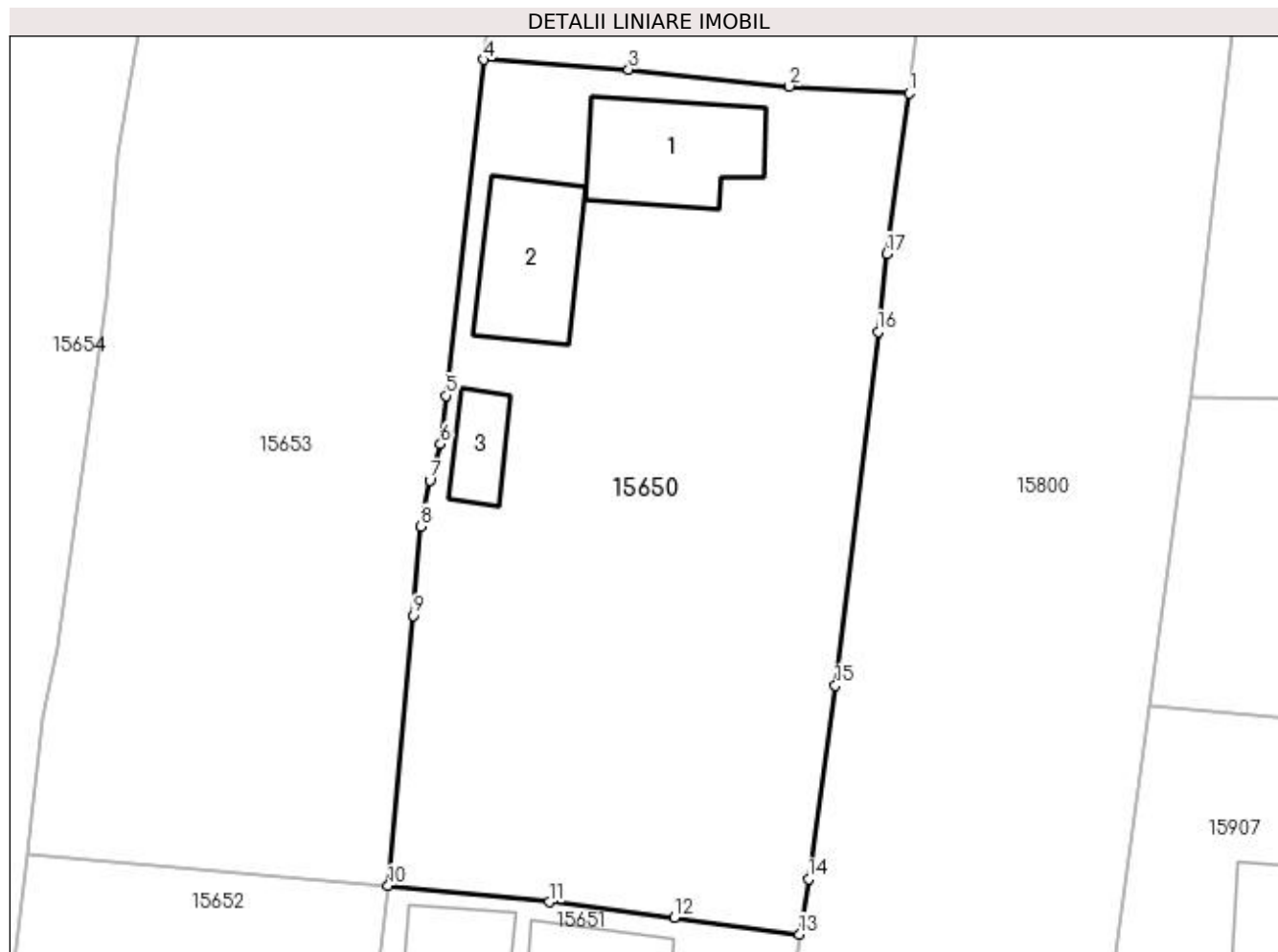
Inscrieri privind dezmembramintele dreptului de proprietate, drepturi reale de garanție și sarcini	Referințe
NU SUNT	

## Anexa Nr. 1 La Partea I

## Teren

Nr cadastral	Suprafața (mp)*	Observații / Referințe
	Din acte: 1.484 Masurata: 1.424	

\* Suprafața este determinată în planul de proiecție Stereo 70.



## Date referitoare la teren

Crt	Categorie folosință	Intravilan	Suprafața (mp)	Tarla	Parcelă	Nr. topo	Observații / Referințe
1	curți construcții	DA	760	119	2291	-	
2	arabil	DA	472	119	2291/1	-	
3	vie	DA	192	119	2291/2	-	

## Date referitoare la construcții

Crt	Număr	Destinație construcție	Supraf. (mp)	Situație juridică	Observații / Referințe
A1.1		construcții de locuințe	68	Cu acte	Nr. niveluri:2; S. construita la sol:68 mp; CASA DE LOCUIT, CONSTRUITA DIN CARAMIDA, ACOPERITA CU TABLA
A1.2		construcții anexa	62	Cu acte	Nr. niveluri:1; S. construita la sol:62 mp; CONSTRUCTIE ANEXA
A1.3		construcții anexa	22	Cu acte	Nr. niveluri:1; S. construita la sol:22 mp; CONSTRUCTIE ANEXA

## Lungime Segmente

1) Valorile lungimilor segmentelor sunt obținute din proiecție în plan.

Punct început	X / Y	Punct sfârșit	X / Y	Lungime segment (** (m)
---------------	-------	---------------	-------	-------------------------

Punct început	X / Y	Punct sfârșit	X / Y	Lungime segment (** (m)
1	420.444,682 298.549,928	2	420.437,105 298.550,367	7.59
2	420.437,105 298.550,367	3	420.426,926 298.551,442	10.236
3	420.426,926 298.551,442	4	420.417,727 298.552,049	9.219
4	420.417,727 298.552,049	5	420.415,34 298.530,784	21.398
5	420.415,34 298.530,784	6	420.415,001 298.527,712	3.091
6	420.415,001 298.527,712	7	420.414,326 298.525,422	2.387
7	420.414,326 298.525,422	8	420.413,765 298.522,499	2.976
8	420.413,765 298.522,499	9	420.413,304 298.516,84	5.678
9	420.413,304 298.516,84	10	420.411,694 298.499,739	17.177
10	420.411,694 298.499,739	11	420.421,901 298.498,712	10.259
11	420.421,901 298.498,712	12	420.429,823 298.497,716	7.984
12	420.429,823 298.497,716	13	420.437,738 298.496,662	7.985
13	420.437,738 298.496,662	14	420.438,321 298.500,167	3.553
14	420.438,321 298.500,167	15	420.440,032 298.512,41	12.362
15	420.440,032 298.512,41	16	420.442,715 298.534,832	22.582
16	420.442,715 298.534,832	17	420.443,292 298.539,775	4.977
17	420.443,292 298.539,775	1	420.444,682 298.549,928	10.248

\*\* Lungimile segmentelor sunt determinate în planul de proiecție Stereo 70 și sunt rotunjite la 1 milimetru.

\*\*\* Distanța dintre puncte este formată din segmente cumulate ce sunt mai mici decât valoarea 1 milimetru.



**DATE DESPRE IMOBILUL NR. 15651**

Oficiul de Cadastru și Publicitate Imobiliară DOLJ  
Biroul de Cadastru și Publicitate Imobiliară Craiova

**A. Partea I. Descrierea imobilului**

TEREN Intravilan

Adresa: Loc. Leu, Nr. 447, Jud. Dolj, T119, P2256 2256/1

Nr. Crt	Nr cadastral Nr. topografic	Suprafața* (mp)	Observații / Referințe
A1		Din acte: 1.526 Masurata: 1.398	Sector cadastral:13 Teren neimpregmuit;

**Construcții**

Crt	Nr cadastral Nr. topografic	Adresa	Observații / Referințe
A1.1		Loc. Leu, Jud. Dolj	Nr. niveluri:2; S. construita la sol:195 mp; CASA DE LOCUIT, CONSTRUITA DIN CARAMIDA, ACOPERITA CU TIGLA
A1.2		Loc. Leu, Jud. Dolj	Nr. niveluri:1; S. construita la sol:31 mp; CONSTRUCTIE ANEXA
A1.3		Loc. Leu, Jud. Dolj	Nr. niveluri:1; S. construita la sol:33 mp; CONSTRUCTIE ANEXA
A1.4		Loc. Leu, Jud. Dolj	Nr. niveluri:1; S. construita la sol:169 mp; CONSTRUCTIE ANEXA

**B. Partea II. Proprietari și acte**

Inscrieri privitoare la dreptul de proprietate și alte drepturi reale		Referințe
/		
Act Administrativ nr. TDP 8647, din 06/09/2007 emis de CONSILIUL JUDETEAN DOLJ;		
B1	Intabulare, drept de PROPRIETATE, dobandit prin Reconstituire, cota actuala 1/1, cota initiala 1/1 1) TRICA ANDREI, LIPSĂ CNP 2) VOICU GHEORGHITA, LIPSĂ CNP 3) TURCU ELENA, LIPSĂ CNP 4) BUIA GHEORGHITA, LIPSĂ CNP	A1
Act Notarial nr. CM 194, din 13/07/1998 emis de NP GAGEATU ILIE;		
B2	Intabulare, drept de PROPRIETATE, dobandit prin Succesiune, cota actuala 1/4, cota initiala 1/4 1) TRICA GHEORGHITA	A1.1, A1.2, A1.3
B3	Intabulare, drept de PROPRIETATE, dobandit prin Succesiune, cota actuala 3/4, cota initiala 3/4 1) TRICA MARIAN IULIAN	A1.1, A1.2, A1.3
Act Normativ nr. LEGEA 7, din 13/03/1996 emis de GUVERNUL ROMANIEI;		
B4	Intabulare, drept de PROPRIETATE, dobandit prin Lege, cota actuala 1/1, cota initiala 1/1 1) BUIA GHEORGHITA, LIPSĂ CNP 2) TRICA ANDREI, LIPSĂ CNP 3) VOICU GHEORGHITA, LIPSĂ CNP 4) TURCU ELENA, LIPSĂ CNP	A1.4

**C. Partea III. SARCINI .**

Inscrieri privind dezmembramintele dreptului de proprietate, drepturi reale de garanție și sarcini	Referințe
NU SUNT	

## Anexa Nr. 1 La Partea I

## Teren

Nr cadastral	Suprafața (mp)*	Observații / Referințe
	Din acte: 1.526 Masurata: 1.398	

\* Suprafața este determinată în planul de proiecție Stereo 70.



## Date referitoare la teren

Crt	Categorie folosință	Intra vilan	Suprafața (mp)	Tarla	Parcelă	Nr. topo	Observații / Referințe
1	curți construcții	DA	1.398	119	2256 2256/1	-	

## Date referitoare la construcții

Crt	Număr	Destinație construcție	Supraf. (mp)	Situație juridică	Observații / Referințe
A1.1		construcții de locuințe	195	Cu acte	Nr. niveluri:2; S. construita la sol:195 mp; CASA DE LOCUIT, CONSTRUITA DIN CARAMIDA, ACOPERITA CU TIGLA
A1.2		construcții anexa	31	Cu acte	Nr. niveluri:1; S. construita la sol:31 mp; CONSTRUCTIE ANEXA
A1.3		construcții anexa	33	Cu acte	Nr. niveluri:1; S. construita la sol:33 mp; CONSTRUCTIE ANEXA
A1.4		construcții anexa	169	Cu acte	Nr. niveluri:1; S. construita la sol:169 mp; CONSTRUCTIE ANEXA

## Lungime Segmente

1) Valorile lungimilor segmentelor sunt obținute din proiecție în plan.

Punct început	X / Y	Punct sfârșit	X / Y	Lungime segment (** (m))
1	420.411,694 298.499,739	2	420.408,254 298.471,493	28.455

Punct început	X / Y	Punct sfârșit	X / Y	Lungime segment (** (m)
2	420.408,254 298.471,493	3	420.405,706 298.448,975	22.662
3	420.405,706 298.448,975	4	420.431,069 298.441,957	26.316
4	420.431,069 298.441,957	5	420.432,795 298.455,009	13.166
5	420.432,795 298.455,009	6	420.437,046 298.490,122	35.369
6	420.437,046 298.490,122	7	420.437,738 298.496,662	6.577
7	420.437,738 298.496,662	8	420.429,823 298.497,716	7.985
8	420.429,823 298.497,716	9	420.421,901 298.498,712	7.984
9	420.421,901 298.498,712	1	420.411,694 298.499,739	10.259

\*\* Lungimile segmentelor sunt determinate în planul de proiecție Stereo 70 și sunt rotunjite la 1 milimetru.

\*\*\* Distanța dintre puncte este formată din segmente cumulate ce sunt mai mici decât valoarea 1 milimetru.





**DATE DESPRE IMOBILUL NR. 15652**

Oficiul de Cadastru și Publicitate Imobiliară DOLJ  
Biroul de Cadastru și Publicitate Imobiliară Craiova

**A. Partea I. Descrierea imobilului**

TEREN Intravilan

Adresa: Loc. Leu, Nr. 448, Jud. Dolj, T119, P2257

Nr. Crt	Nr cadastral Nr. topografic	Suprafața* (mp)	Observații / Referințe
A1		Din acte: 1.000 Masurata: 1.117	Sector cadastral:13 Teren imprejmuit;

**Construcții**

Crt	Nr cadastral Nr. topografic	Adresa	Observații / Referințe
A1.1		Loc. Leu, Jud. Dolj	Nr. niveluri:2; S. construita la sol:81 mp; CASA DE LOCUIT, CONSTRUITA DIN CARAMIDA, ACOPERITA CU TABLA
A1.2		Loc. Leu, Jud. Dolj	Nr. niveluri:1; S. construita la sol:67 mp; CONSTRUCTIE ANEXA
A1.3		Loc. Leu, Jud. Dolj	Nr. niveluri:1; S. construita la sol:23 mp; CONSTRUCTIE ANEXA

**B. Partea II. Proprietari și acte**

Inscrieri privitoare la dreptul de proprietate și alte drepturi reale		Referințe
/		
Act Administrativ nr. TDP 1336-45303, din 02/09/1997 emis de CONSILIUL JUDETEAN DOLJ;		
B1	Intabulare, drept de PROPRIETATE, dobandit prin Reconstituire, cota actuala 1/1, cota initiala 1/1 1) BERCEANU EUGEN, LIPSĂ CNP	A1
Act Normativ nr. LEGEA 7, din 13/03/1996 emis de GUVERNUL ROMANIEI;		
B2	Intabulare, drept de PROPRIETATE, dobandit prin Lege, cota actuala 1/1, cota initiala 1/1 1) BERCEANU EUGEN, LIPSĂ CNP	A1.1, A1.2, A1.3

**C. Partea III. SARCINI .**

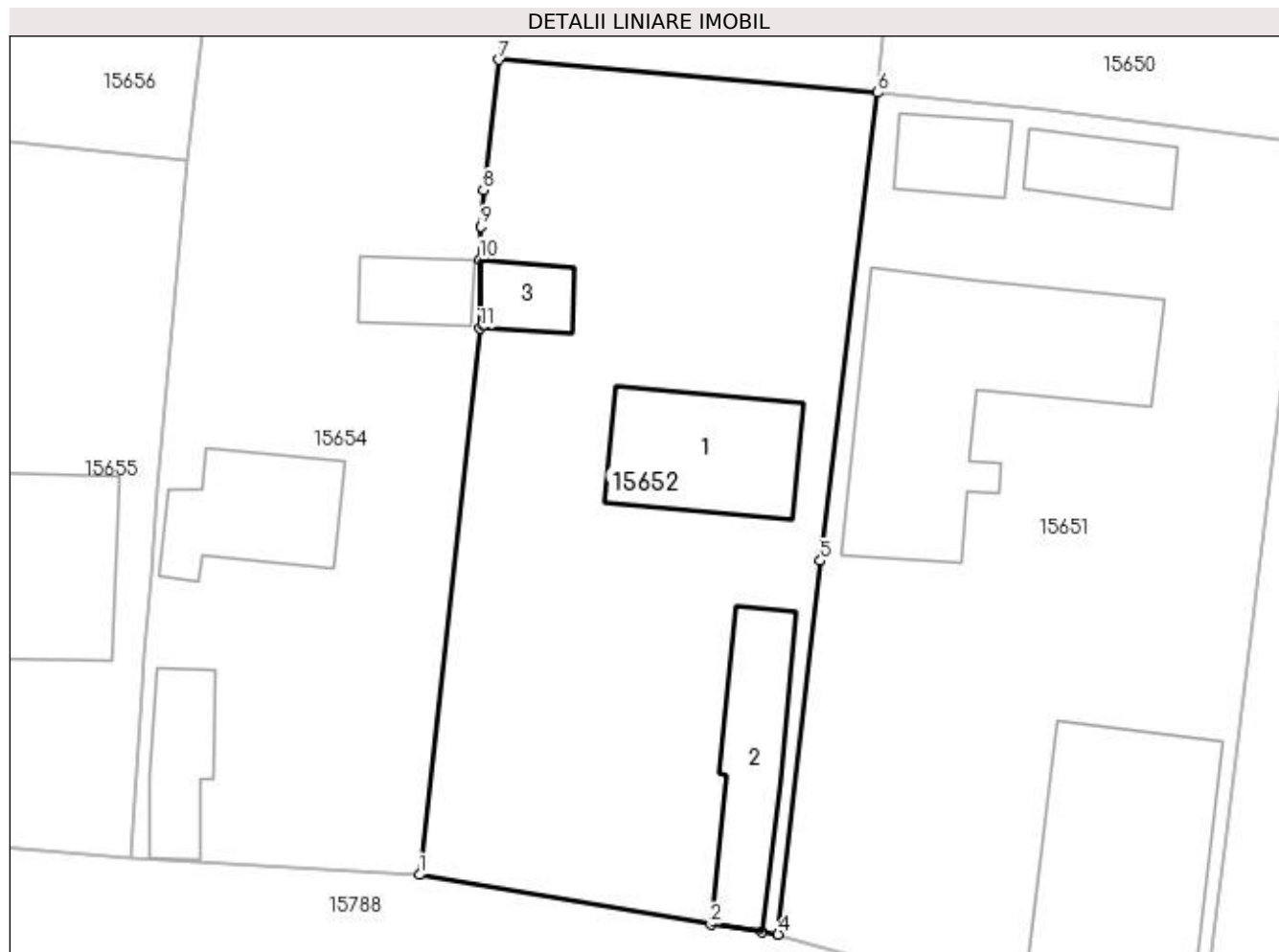
Inscrieri privind dezmembramintele dreptului de proprietate, drepturi reale de garanție și sarcini	Referințe
NU SUNT	

## Anexa Nr. 1 La Partea I

## Teren

Nr cadastral	Suprafața (mp)*	Observații / Referințe
	Din acte: 1.000 Masurata: 1.117	

\* Suprafața este determinată în planul de proiecție Stereo 70.



## Date referitoare la teren

Crt	Categorie folosință	Intra vilan	Suprafața (mp)	Tarla	Parcelă	Nr. topo	Observații / Referințe
1	curți constructii	DA	1.117	119	2257	-	

## Date referitoare la construcții

Crt	Număr	Destinație construcție	Supraf. (mp)	Situație juridică	Observații / Referințe
A1.1		construcții de locuințe	81	Cu acte	Nr. niveluri:2; S. construita la sol:81 mp; CASA DE LOCUIT, CONSTRUITA DIN CARAMIDA, ACOPERITA CU TABLA
A1.2		construcții anexa	67	Cu acte	Nr. niveluri:1; S. construita la sol:67 mp; CONSTRUCTIE ANEXA
A1.3		construcții anexa	23	Cu acte	Nr. niveluri:1; S. construita la sol:23 mp; CONSTRUCTIE ANEXA

## Lungime Segmente

1) Valorile lungimilor segmentelor sunt obținute din proiecție în plan.

Punct început	X / Y	Punct sfârșit	X / Y	Lungime segment (** (m)
1	420.384,08 298.452,569	2	420.401,64 298.449,575	17.813

Punct început	X / Y	Punct sfârşit	X / Y	Lungime segment (** (m)
2	420.401,64 298.449,575	3	420.404,732 298.449,135	3.123
3	420.404,732 298.449,135	4	420.405,706 298.448,975	0.987
4	420.405,706 298.448,975	5	420.408,254 298.471,493	22.662
5	420.408,254 298.471,493	6	420.411,694 298.499,739	28.455
6	420.411,694 298.499,739	7	420.388,862 298.501,714	22.917
7	420.388,862 298.501,714	8	420.387,933 298.493,857	7.912
8	420.387,933 298.493,857	9	420.387,791 298.491,651	2.211
9	420.387,791 298.491,651	10	420.387,687 298.489,684	1.97
10	420.387,687 298.489,684	11	420.387,71 298.485,539	4.145
11	420.387,71 298.485,539	1	420.384,08 298.452,569	33.17

\*\* Lungimile segmentelor sunt determinate în planul de proiecție Stereo 70 și sunt rotunjite la 1 milimetru.

\*\*\* Distanța dintre puncte este formată din segmente cumulate ce sunt mai mici decât valoarea 1 milimetru.



**DATE DESPRE IMOBILUL NR. 15653**

Oficiul de Cadastru și Publicitate Imobiliară DOLJ  
Biroul de Cadastru și Publicitate Imobiliară Craiova

**A. Partea I. Descrierea imobilului**

TEREN Intravilan

Adresa: Loc. Leu, Nr. 449, Jud. Dolj, T119, P2257/1,2257/2

Nr. Crt	Nr cadastral Nr. topografic	Suprafața* (mp)	Observații / Referințe
A1		Din acte: 1.611 Masurata: 1.615	Sector cadastral:13 Teren imprejmuit;

**B. Partea II. Proprietari și acte**

Inscrieri privitoare la dreptul de proprietate și alte drepturi reale		Referințe
/		
Act Administrativ nr. TDP 2310, din 30/07/2003 emis de CONSILIUL JUDETEAN DOLJ (CERTIFICAT DE DECES SERIA DP NR. 870953);		
B1	Intabulare, drept de PROPRIETATE, dobandit prin Reconstituire, cota actuala 1/1, cota initiala 1/1 1) <b>BERCEANU MARCEL DEFUNCT:Da</b> 2) <b>SLAVU IOANA, LIPSĂ CNP</b>	A1

**C. Partea III. SARCINI .**

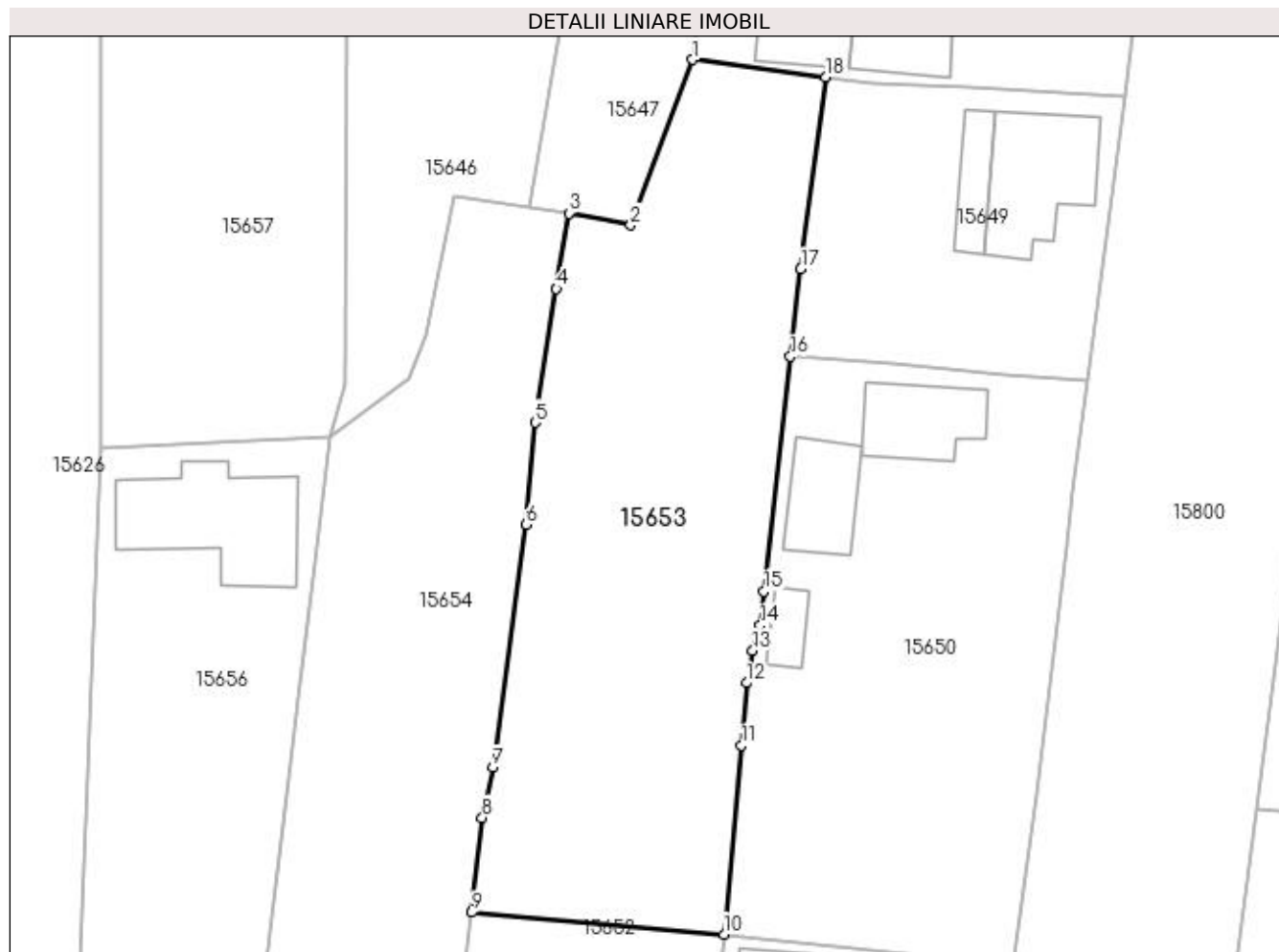
Inscrieri privind dezmembramintele dreptului de proprietate, drepturi reale de garanție și sarcini	Referințe
NU SUNT	

## Anexa Nr. 1 La Partea I

## Teren

Nr cadastral	Suprafața (mp)*	Observații / Referințe
	Din acte: 1.611 Masurata: 1.615	

\* Suprafața este determinată în planul de proiecție Stereo 70.



## Date referitoare la teren

Crt	Categorie folosință	Intra vilan	Suprafața (mp)	Tarla	Parcelă	Nr. topo	Observații / Referințe
1	arabil	DA	829	119	2257/1	-	
2	vie	DA	786	119	2257/2	-	

## Lungime Segmente

1) Valorile lungimilor segmentelor sunt obținute din proiecție în plan.

Punct început	X / Y	Punct sfârșit	X / Y	Lungime segment (** (m)
1	420.408,874 298.578,922	2	420.403,268 298.563,938	15.998
2	420.403,268 298.563,938	3	420.397,661 298.565,023	5.711
3	420.397,661 298.565,023	4	420.396,543 298.558,186	6.928
4	420.396,543 298.558,186	5	420.394,61 298.546,074	12.265

Punct început	X / Y	Punct sfârșit	X / Y	Lungime segment (** (m)
5	420.394,61 298.546,074	6	420.393,823 298.536,85	9.258
6	420.393,823 298.536,85	7	420.390,785 298.514,856	22.203
7	420.390,785 298.514,856	8	420.389,821 298.510,28	4.676
8	420.389,821 298.510,28	9	420.388,862 298.501,714	8.62
9	420.388,862 298.501,714	10	420.411,694 298.499,739	22.917
10	420.411,694 298.499,739	11	420.413,304 298.516,84	17.177
11	420.413,304 298.516,84	12	420.413,765 298.522,499	5.678
12	420.413,765 298.522,499	13	420.414,326 298.525,422	2.976
13	420.414,326 298.525,422	14	420.415,001 298.527,712	2.387
14	420.415,001 298.527,712	15	420.415,34 298.530,784	3.091
15	420.415,34 298.530,784	16	420.417,727 298.552,049	21.398
16	420.417,727 298.552,049	17	420.418,668 298.559,956	7.963
17	420.418,668 298.559,956	18	420.420,909 298.577,361	17.549
18	420.420,909 298.577,361	1	420.408,874 298.578,922	12.136

\*\* Lungimile segmentelor sunt determinate în planul de proiecție Stereo 70 și sunt rotunjite la 1 milimetru.

\*\*\* Distanța dintre puncte este formată din segmente cumulate ce sunt mai mici decât valoarea 1 milimetru.





**DATE DESPRE IMOBILUL NR. 15654**

Oficiul de Cadastru și Publicitate Imobiliară DOLJ  
Biroul de Cadastru și Publicitate Imobiliară Craiova

**A. Partea I. Descrierea imobilului**

TEREN Intravilan

Adresa: Loc. Leu, Nr. 450, Jud. Dolj, T119, P2258,2258/1,2258/2

Nr. Crt	Nr cadastral Nr. topografic	Suprafața* (mp)	Observații / Referințe
A1		Din acte: 1.942 Masurata: 1.932	Sector cadastral:13 Teren neimprijmit;

**Construcții**

Crt	Nr cadastral Nr. topografic	Adresa	Observații / Referințe
A1.1		Loc. Leu, Jud. Dolj	Nr. niveluri:2; S. construita la sol:66 mp; CASA DE LOCUIT, CONSTRUITA DIN CARAMIDA, ACOPERITA CU TABLA
A1.2		Loc. Leu, Jud. Dolj	Nr. niveluri:1; S. construita la sol:40 mp; CONSTRUCTIE ANEXA
A1.3		Loc. Leu, Jud. Dolj	Nr. niveluri:1; S. construita la sol:27 mp; CONSTRUCTIE ANEXA

**B. Partea II. Proprietari și acte**

Inscrieri privitoare la dreptul de proprietate și alte drepturi reale		Referințe
/		
Act Administrativ nr. TDP 3482, din 21/11/2005 emis de CONSILIUL JUDETEAN DOLJ;		
B1	Intabulare, drept de PROPRIETATE, dobandit prin Reconstituire, cota actuala 1/1, cota initiala 1/1 1) MARINASI DINU, LIPSĂ CNP	A1
Act Normativ nr. LEGEA 7, din 13/03/1996 emis de GUVERNUL ROMANIEI;		
B2	Intabulare, drept de PROPRIETATE, dobandit prin Lege, cota actuala 1/1, cota initiala 1/1 1) MARINASI DINU, LIPSĂ CNP	A1.1, A1.2, A1.3

**C. Partea III. SARCINI .**

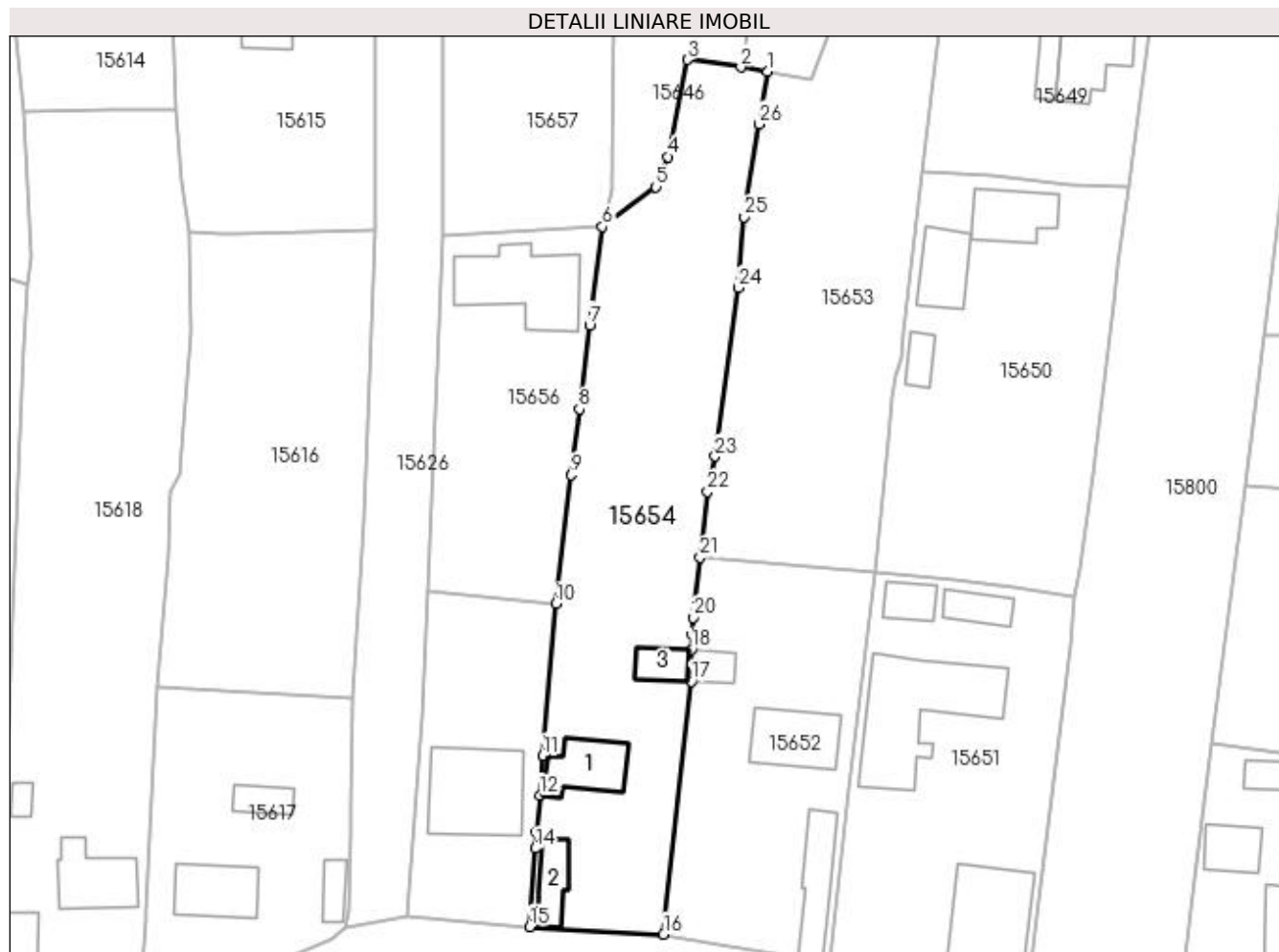
Inscrieri privind dezmembramintele dreptului de proprietate, drepturi reale de garanție și sarcini	Referințe
NU SUNT	

## Anexa Nr. 1 La Partea I

## Teren

Nr cadastral	Suprafața (mp)*	Observații / Referințe
	Din acte: 1.942	
	Masurata: 1.932	

\* Suprafața este determinată în planul de proiecție Stereo 70.



## Date referitoare la teren

Crt	Categorie folosință	Intravilan	Suprafața (mp)	Tarla	Parcelă	Nr. topo	Observații / Referințe
1	curți construcții	DA	796	119	2258	-	
2	arabil	DA	909	119	2258/1	-	
3	vie	DA	227	119	2258/2	-	

## Date referitoare la construcții

Crt	Număr	Destinație construcție	Supraf. (mp)	Situație juridică	Observații / Referințe
A1.1		construcții de locuințe	66	Cu acte	Nr. niveluri:2; S. construita la sol:66 mp; CASA DE LOCUIT, CONSTRUITA DIN CARAMIDA, ACOPERITA CU TABLA
A1.2		construcții anexa	40	Cu acte	Nr. niveluri:1; S. construita la sol:40 mp; CONSTRUCTIE ANEXA
A1.3		construcții anexa	27	Cu acte	Nr. niveluri:1; S. construita la sol:27 mp; CONSTRUCTIE ANEXA

## Lungime Segmente

1) Valorile lungimilor segmentelor sunt obținute din proiecție în plan.

Punct început	X / Y	Punct sfârșit	X / Y	Lungime segment (** (m)	Punct început	X / Y	Punct sfârșit	X / Y	Lungime segment (** (m)
---------------	-------	---------------	-------	-------------------------	---------------	-------	---------------	-------	-------------------------

Punct început	X / Y	Punct sfârșit	X / Y	Lungime segment (** (m)
1	420.397,661 298.565,023	2	420.394,157 298.565,592	3.55
3	420.387,204 298.566,568	4	420.384,639 298.553,912	12.913
5	420.383,113 298.549,982	6	420.376,096 298.544,788	8.73
7	420.374,452 298.531,989	8	420.373,107 298.521,042	11.029
9	420.372,083 298.512,43	10	420.370,015 298.495,646	16.911
11	420.368,298 298.475,836	12	420.367,946 298.470,714	5.134
13	420.367,491 298.465,869	14	420.367,359 298.463,755	2.118
15	420.366,607 298.453,542	16	420.384,08 298.452,569	17.5
17	420.387,71 298.485,539	18	420.387,687 298.489,684	4.145
19	420.387,791 298.491,651	20	420.387,933 298.493,857	2.211
21	420.388,862 298.501,714	22	420.389,821 298.510,28	8.62
23	420.390,785 298.514,856	24	420.393,823 298.536,85	22.203
25	420.394,61 298.546,074	26	420.396,543 298.558,186	12.265

Punct început	X / Y	Punct sfârșit	X / Y	Lungime segment (** (m)
2	420.394,157 298.565,592	3	420.387,204 298.566,568	7.021
4	420.384,639 298.553,912	5	420.383,113 298.549,982	4.216
6	420.376,096 298.544,788	7	420.374,452 298.531,989	12.904
8	420.373,107 298.521,042	9	420.372,083 298.512,43	8.673
10	420.370,015 298.495,646	11	420.368,298 298.475,836	19.884
12	420.367,946 298.470,714	13	420.367,491 298.465,869	4.866
14	420.367,359 298.463,755	15	420.366,607 298.453,542	10.241
16	420.384,08 298.452,569	17	420.387,71 298.485,539	33.17
18	420.387,687 298.489,684	19	420.387,791 298.491,651	1.97
20	420.387,933 298.493,857	21	420.388,862 298.501,714	7.912
22	420.389,821 298.510,28	23	420.390,785 298.514,856	4.676
24	420.393,823 298.536,85	25	420.394,61 298.546,074	9.258
26	420.396,543 298.558,186	1	420.397,661 298.565,023	6.928

\*\* Lungimile segmentelor sunt determinate în planul de proiecție Stereo 70 și sunt rotunjite la 1 milimetru.

\*\*\* Distanța dintre puncte este formată din segmente cumulate ce sunt mai mici decât valoarea 1 milimetru.



**DATE DESPRE IMOBILUL NR. 15655**

Oficiul de Cadastru și Publicitate Imobiliară DOLJ  
Biroul de Cadastru și Publicitate Imobiliară Craiova

**A. Partea I. Descrierea imobilului**

TEREN Intravilan

Nr. CF vechi:577  
Nr. cadastral vechi:640

Adresa: Loc. Leu, Jud. Dolj, T119, P2259

Nr. Crt	Nr cadastral Nr. topografic	Suprafața* (mp)	Observații / Referințe
A1	33951	Din acte: 700 Masurata: 685	Sector cadastral:13 Teren neimprejmut;

**Construcții**

Crt	Nr cadastral Nr. topografic	Adresa	Observații / Referințe
A1.1		Loc. Leu, Jud. Dolj, T 119, P 2259	Nr. niveluri:2; S. construita la sol:136 mp; S. construita desfasurata:48 mp; CASA DE LOCUIT, CONSTRUITA DIN BCA, ACOPERITA CU TIGLA

**B. Partea II. Proprietari și acte**

Inscrieri privitoare la dreptul de proprietate și alte drepturi reale		Referințe
<b>112373 / 31/08/2016</b>		
Act Notarial nr. 189, din 26/08/2016 emis de NP DIACONU CRISTIAN;		
B1	Intabulare, drept de PROPRIETATE, dobandit prin Succesiune, cota actuala 1/1, cota initiala 1/1 1) IANICU MIHUȚ	A1
/		
Act Normativ nr. LEGEA 7, din 13/03/1996 emis de GUVERNUL ROMANIEI;		
B2	Intabulare, drept de PROPRIETATE, dobandit prin Lege, cota actuala 1/1, cota initiala 1/1 1) IANICU MIHUȚ	A1.1

**C. Partea III. SARCINI .**

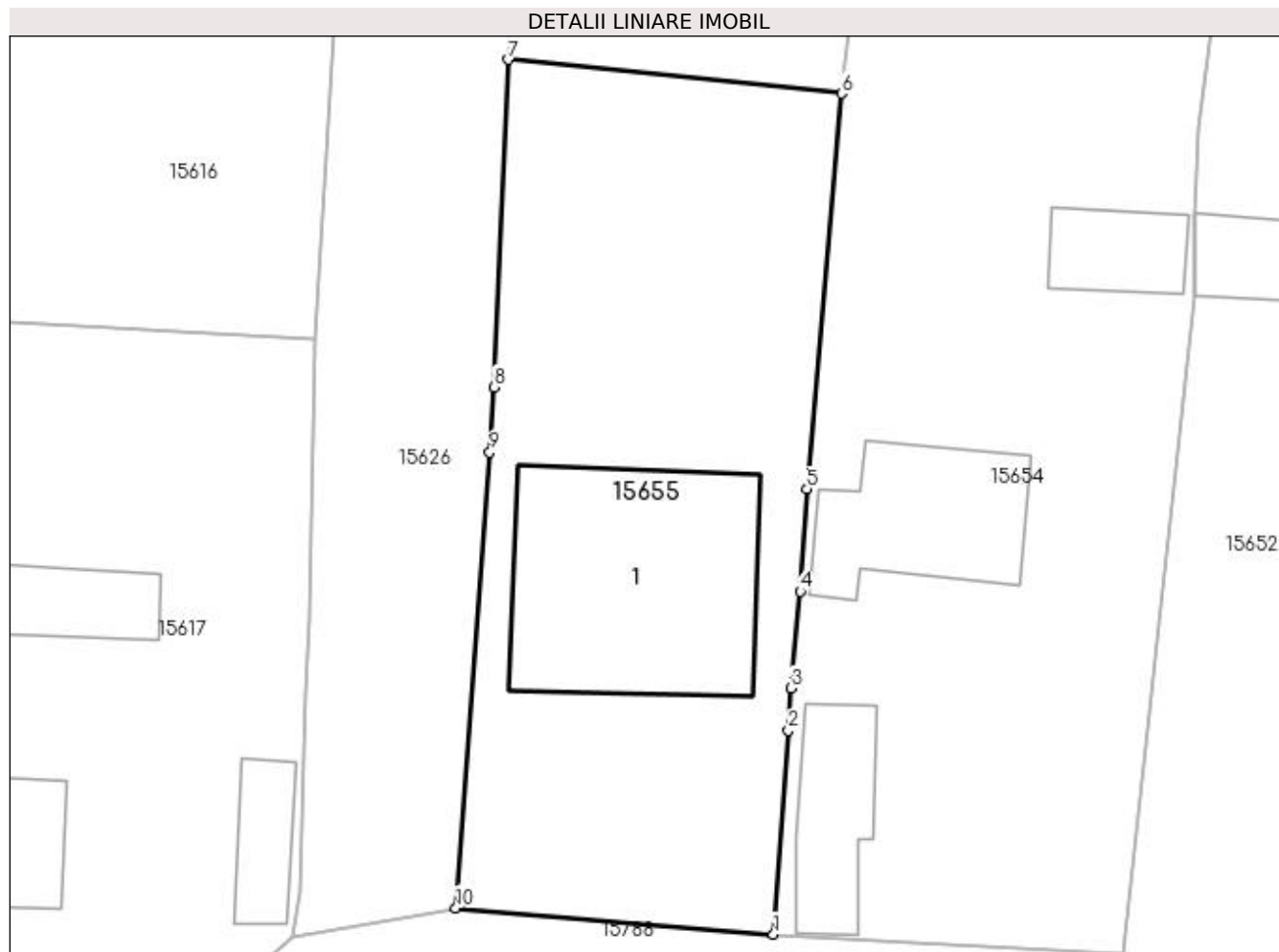
Inscrieri privind dezmembramintele dreptului de proprietate, drepturi reale de garanție și sarcini	Referințe
NU SUNT	

## Anexa Nr. 1 La Partea I

## Teren

Nr cadastral	Suprafața (mp)*	Observații / Referințe
33951	Din acte: 700 Masurata: 685	

\* Suprafața este determinată în planul de proiecție Stereo 70.



## Date referitoare la teren

Crt	Categorie folosință	Intra vilan	Suprafața (mp)	Tarla	Parcelă	Nr. topo	Observații / Referințe
1	curți constructii	DA	685	119	2259	-	

## Date referitoare la construcții

Crt	Număr	Destinație construcție	Supraf. (mp)	Situație juridică	Observații / Referințe
A1.1		construcții de locuințe	136	Cu acte	Nr. niveluri:2; S. construita la sol:136 mp; S. construita desfasurata:48 mp; CASA DE LOCUIT, CONSTRUITA DIN BCA, ACOPERITA CU TIGLA

## Lungime Segmente

1) Valorile lungimilor segmentelor sunt obținute din proiecție în plan.

Punct început	X / Y	Punct sfârșit	X / Y	Lungime segment (** (m)
1	420.366,607 298.453,542	2	420.367,359 298.463,755	10.241
2	420.367,359 298.463,755	3	420.367,491 298.465,869	2.118
3	420.367,491 298.465,869	4	420.367,946 298.470,714	4.866

Punct început	X / Y	Punct sfârșit	X / Y	Lungime segment (** (m)
4	420.367,946 298.470,714	5	420.368,298 298.475,836	5.134
5	420.368,298 298.475,836	6	420.370,015 298.495,646	19.884
6	420.370,015 298.495,646	7	420.353,34 298.497,335	16.76
7	420.353,34 298.497,335	8	420.352,6 298.480,94	16.412
8	420.352,6 298.480,94	9	420.352,398 298.477,674	3.272
9	420.352,398 298.477,674	10	420.350,705 298.454,855	22.882
10	420.350,705 298.454,855	1	420.366,607 298.453,542	15.956

\*\* Lungimile segmentelor sunt determinate în planul de proiecție Stereo 70 și sunt rotunjite la 1 milimetru.

\*\*\* Distanța dintre puncte este formată din segmente cumulate ce sunt mai mici decât valoarea 1 milimetru.





**DATE DESPRE IMOBILUL NR. 15656**

Oficiul de Cadastru și Publicitate Imobiliară DOLJ  
Biroul de Cadastru și Publicitate Imobiliară Craiova

**A. Partea I. Descrierea imobilului**

TEREN Intravilan

Adresa: Loc. Leu, Jud. Dolj, T119, P2260,2260/1

Nr. Crt	Nr cadastral Nr. topografic	Suprafața* (mp)	Observații / Referințe
A1		Din acte: 980 Masurata: 894	Sector cadastral:13 Teren neimprejmut;

**Construcții**

Crt	Nr cadastral Nr. topografic	Adresa	Observații / Referințe
A1.1		Loc. Leu, Jud. Dolj	Nr. niveluri:2; S. construita la sol:133 mp; CASA DE LOCUIT, CONSTRUITA DIN BCA, ACOPERITA CU TABLA

**B. Partea II. Proprietari și acte**

Inscrieri privitoare la dreptul de proprietate și alte drepturi reale		Referințe
/		
Act Administrativ nr. TDP 3252, din 21/04/2005 emis de CONSILIUL JUDETEAN DOLJ (CERTIFICAT DE DECES SERIA DS NR. 966443);		
B1	Intabulare, drept de PROPRIETATE, dobandit prin Reconstituire, cota actuala 1/1, cota initiala 1/1 1) IANACU STEFAN DEFUNCT:Da	A1
Act Normativ nr. LEGEA 7, din 13/03/1996 emis de GUVERNUL ROMANIEI;		
B2	Intabulare, drept de PROPRIETATE, dobandit prin Lege, cota actuala 1/1, cota initiala 1/1 1) IANACU STEFAN DEFUNCT:Da	A1.1

**C. Partea III. SARCINI .**

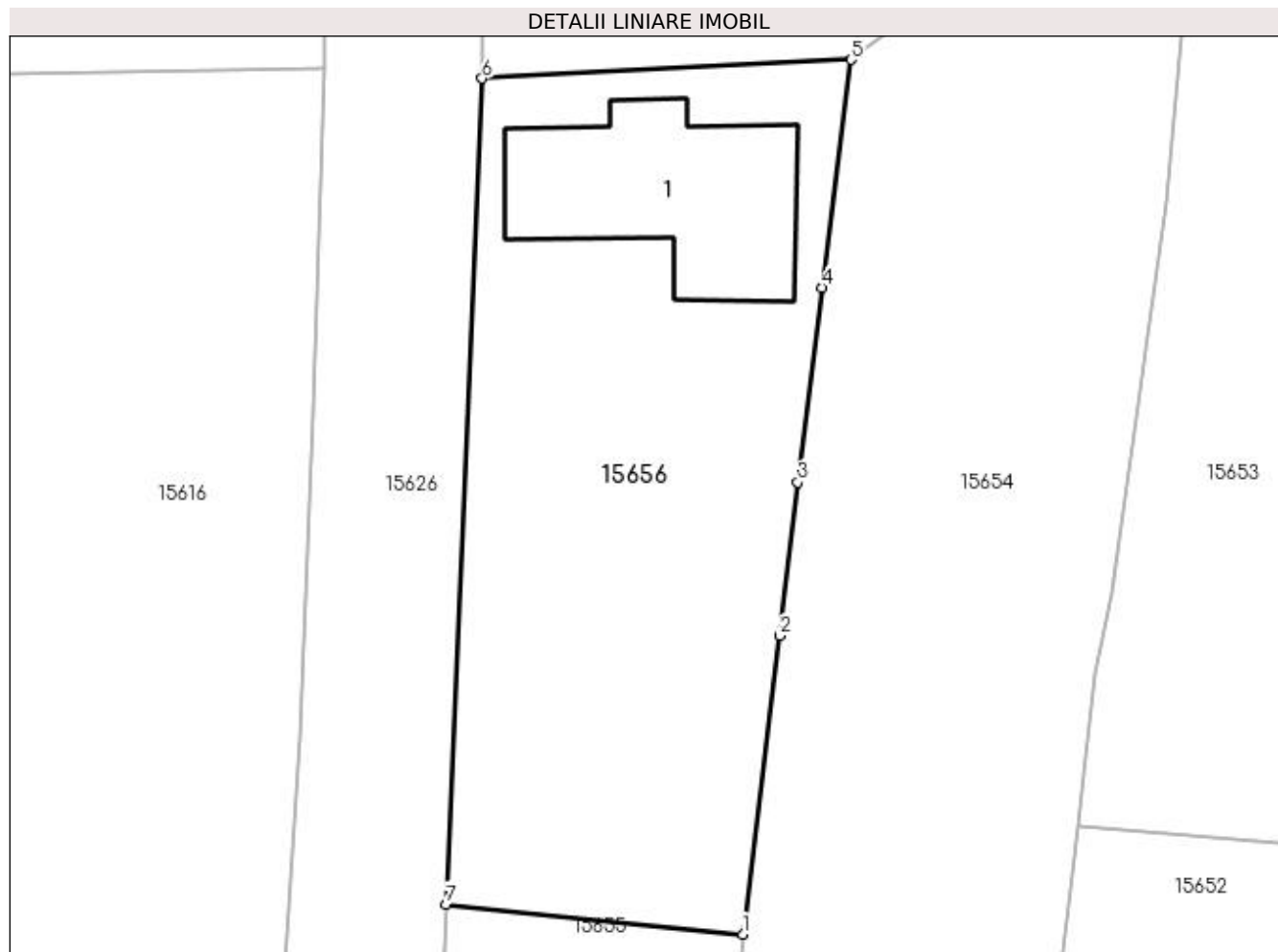
Inscrieri privind dezmembramintele dreptului de proprietate, drepturi reale de garanție și sarcini	Referințe
NU SUNT	

## Anexa Nr. 1 La Partea I

## Teren

Nr cadastral	Suprafața (mp)*	Observații / Referințe
	Din acte: 980 Masurata: 894	

\* Suprafața este determinată în planul de proiecție Stereo 70.



## Date referitoare la teren

Crt	Categorie folosință	Intravilan	Suprafața (mp)	Tarla	Parcelă	Nr. topo	Observații / Referințe
1	curți constructii	DA	661	119	2260	-	
2	arabil	DA	233	119	2260/1	-	

## Date referitoare la construcții

Crt	Număr	Destinație construcție	Supraf. (mp)	Situație juridică	Observații / Referințe
A1.1		construcții de locuințe	133	Cu acte	Nr. niveluri:2; S. construita la sol:133 mp; CASA DE LOCUIT, CONSTRUITA DIN BCA, ACOPERITA CU TABLA

## Lungime Segmente

1) Valorile lungimilor segmentelor sunt obținute din proiecție în plan.

Punct început	X / Y	Punct sfârșit	X / Y	Lungime segment (** (m)
1	420.370,015 298.495,646	2	420.372,083 298.512,43	16.911
2	420.372,083 298.512,43	3	420.373,107 298.521,042	8.673

Punct început	X / Y	Punct sfârșit	X / Y	Lungime segment (** (m)
3	420.373,107 298.521,042	4	420.374,452 298.531,989	11.029
4	420.374,452 298.531,989	5	420.376,096 298.544,788	12.904
5	420.376,096 298.544,788	6	420.355,355 298.543,725	20.768
6	420.355,355 298.543,725	7	420.353,34 298.497,335	46.434
7	420.353,34 298.497,335	1	420.370,015 298.495,646	16.76

\*\* Lungimile segmentelor sunt determinate în planul de proiecție Stereo 70 și sunt rotunjite la 1 milimetru.

\*\*\* Distanța dintre puncte este formată din segmente cumulate ce sunt mai mici decât valoarea 1 milimetru.



**DATE DESPRE IMOBILUL NR. 15657**

Oficiul de Cadastru și Publicitate Imobiliară DOLJ  
Biroul de Cadastru și Publicitate Imobiliară Craiova

**A. Partea I. Descrierea imobilului**

TEREN Intravilan

Adresa: Loc. Leu, Jud. Dolj, T119, P2286,2261/1 2261/3

Nr. Crt	Nr cadastral Nr. topografic	Suprafața* (mp)	Observații / Referințe
A1		Din acte: 1.232 Masurata: 909	Sector cadastral:13 Teren neimpregmuit;

**B. Partea II. Proprietari și acte**

Inscrieri privitoare la dreptul de proprietate și alte drepturi reale		Referințe
/		
Act Administrativ nr. TDP 3048, din 17/11/2004 emis de CONSILIUL JUDETEAN DOLJ (CERTIFICAT DE DECES SERIA DC NR. 675808; CERTIFICAT DE DECES SERIA D9 NR. 793339);		
B1	Intabulare, drept de PROPRIETATE, dobandit prin Reconstituire, cota actuala 1/1, cota initiala 1/1 1) TRICA DUMITRU, LIPSĂ CNP 2) TRICĂ ȘTEFAN, LIPSĂ CNP DEFUNCT:Da 3) TRICA ELENA, LIPSĂ CNP 4) ROPOTEL IOANA DEFUNCT:Da 5) ANDREIAS MARIA, LIPSĂ CNP	A1

**C. Partea III. SARCINI .**

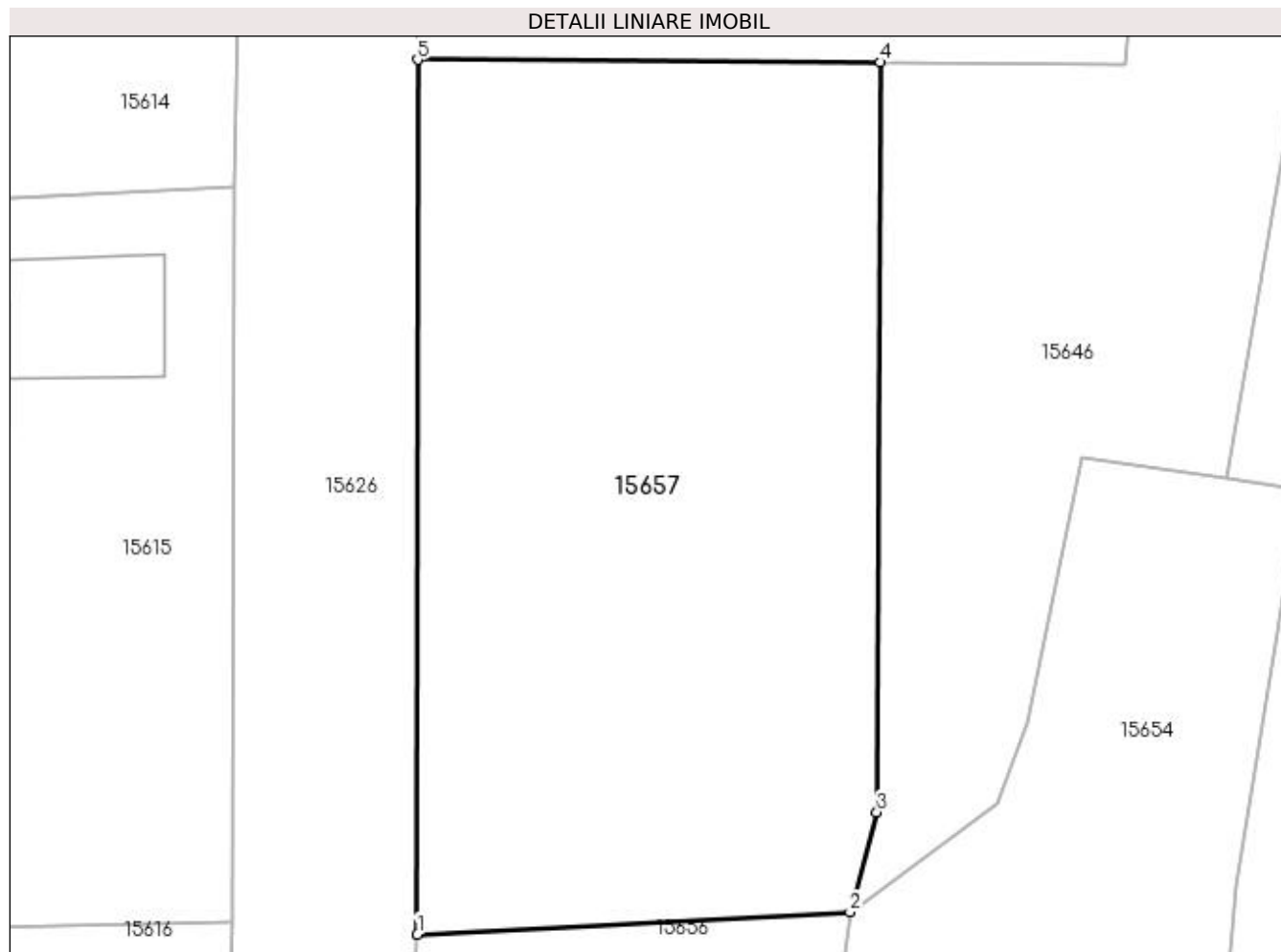
Inscrieri privind dezmembramintele dreptului de proprietate, drepturi reale de garanție și sarcini	Referințe
NU SUNT	

## Anexa Nr. 1 La Partea I

## Teren

Nr cadastral	Suprafața (mp)*	Observații / Referințe
	Din acte: 1.232 Masurata: 909	

\* Suprafața este determinată în planul de proiecție Stereo 70.



## Date referitoare la teren

Crt	Categorie folosință	Intravilan	Suprafața (mp)	Tarla	Parcelă	Nr. topo	Observații / Referințe
1	arabil	DA	453	119	2286	-	
2	livada	DA	456	119	2261/1 2261/3	-	

## Lungime Segmente

1) Valorile lungimilor segmentelor sunt obținute din proiecție în plan.

Punct început	X / Y	Punct sfârșit	X / Y	Lungime segment (** (m)
1	420.355,355 298.543,725	2	420.376,096 298.544,788	20.768
2	420.376,096 298.544,788	3	420.377,381 298.549,58	4.961
3	420.377,381 298.549,58	4	420.377,525 298.585,53	35.95
4	420.377,525 298.585,53	5	420.355,358 298.585,654	22.167

Punct început	X / Y	Punct sfârşit	X / Y	Lungime segment (** (m)
5	420.355,358 298.585,654	1	420.355,355 298.543,725	41.929

\*\* Lungimile segmentelor sunt determinate în planul de proiecţie Stereo 70 şi sunt rotunjite la 1 milimetru.

\*\*\* Distanţa dintre puncte este formată din segmente cumulate ce sunt mai mici decât valoarea 1 milimetru.





**DATE DESPRE IMOBILUL NR. 15658**

Oficiul de Cadastru și Publicitate Imobiliară DOLJ  
Biroul de Cadastru și Publicitate Imobiliară Craiova

**A. Partea I. Descrierea imobilului**

TEREN Intravilan

Adresa: Loc. Leu, Jud. Dolj, T119, P2262,2262/2

Nr. Crt	Nr cadastral Nr. topografic	Suprafața* (mp)	Observații / Referințe
A1		Din acte: 1.588 Masurata: 1.397	Sector cadastral:13 Teren neimpregmuit;

**Construcții**

Crt	Nr cadastral Nr. topografic	Adresa	Observații / Referințe
A1.1		Loc. Leu, Jud. Dolj	Nr. niveluri:3; S. construita la sol:119 mp; CASA DE LOCUIT, CONSTRUITA DIN BOLTARI, ACOPERITA CU TABLA
A1.2		Loc. Leu, Jud. Dolj	Nr. niveluri:1; S. construita la sol:70 mp; CONSTRUCTIE ANEXA
A1.3		Loc. Leu, Jud. Dolj	Nr. niveluri:1; S. construita la sol:10 mp; CONSTRUCTIE ANEXA
A1.4		Loc. Leu, Jud. Dolj	Nr. niveluri:1; S. construita la sol:27 mp; CONSTRUCTIE ANEXA

**B. Partea II. Proprietari și acte**

Inscrieri privitoare la dreptul de proprietate și alte drepturi reale		Referințe
/		
Act Notarial nr. APV 90, din 30/01/2009 emis de NP PAPA EUGENIA;		
B1	Intabulare, drept de PROPRIETATE, dobandit prin lesire Din Indiviziune, cota actuala 880/1397, cota initiala 880/1397 1) TRICA DUMITRU	A1
Act Notarial nr. APV 772, din 18/05/2017 emis de NP IONASCU NICOLAE;		
B2	Intabulare, drept de PROPRIETATE, dobandit prin lesire Din Indiviziune, cota actuala 517/1397, cota initiala 517/1397 1) TRICA DUMITRU	A1
Act Normativ nr. LEGEA 7, din 13/03/1996 emis de GUVERNUL ROMANIEI;		
B3	Intabulare, drept de PROPRIETATE, dobandit prin Lege, cota actuala 1/1, cota initiala 1/1 1) TRICA DUMITRU 2) TRICA DUMITRU	A1.1, A1.2, A1.3, A1.4

**C. Partea III. SARCINI**

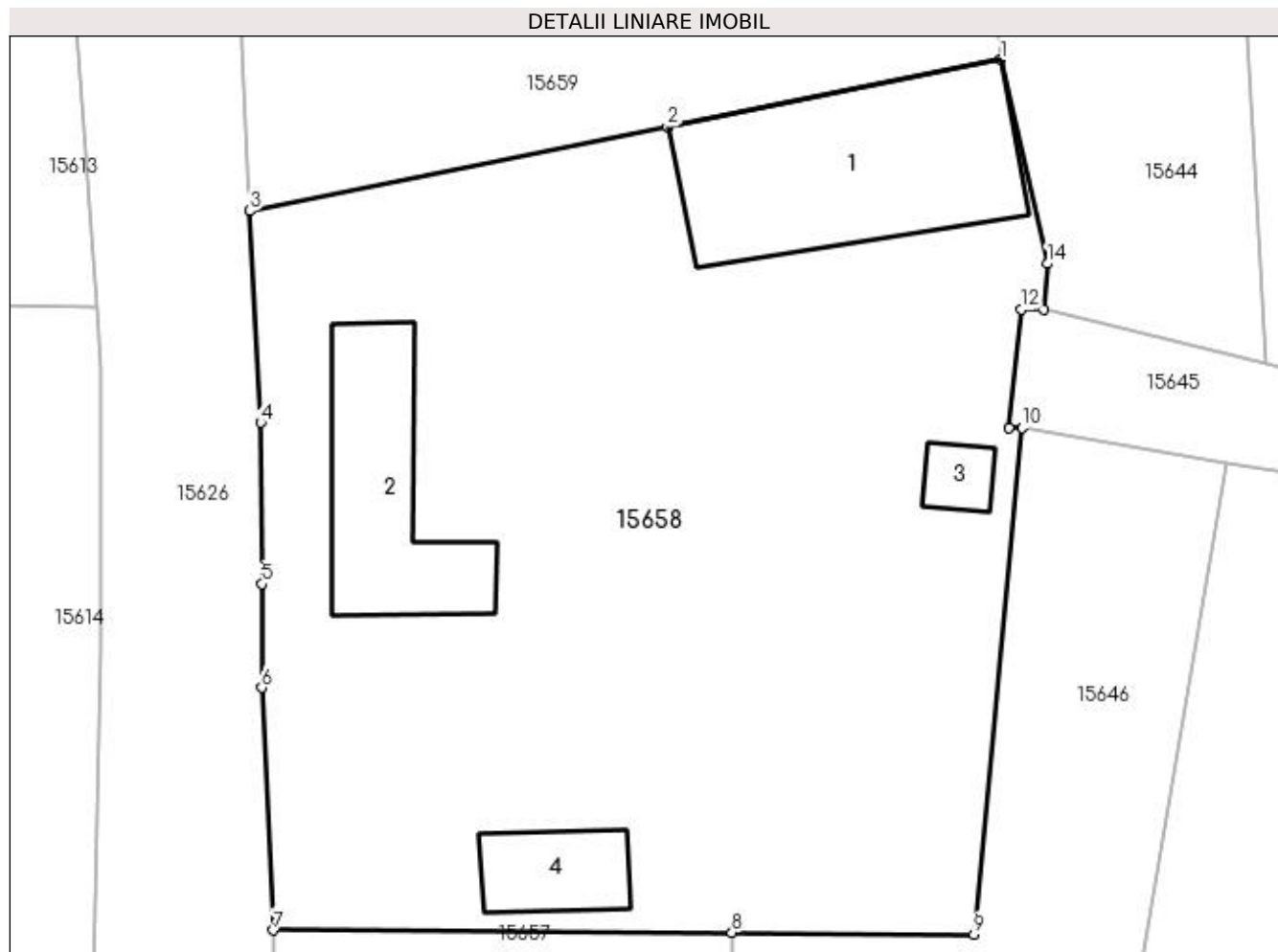
Inscrieri privind dezmembramintele dreptului de proprietate, drepturi reale de garanție și sarcini		Referințe
/		
Act Notarial nr. APV 90, din 30/01/2009 emis de NP PAPA EUGENIA;		
C1	Intabulare, drept de UZUFRUCT VIAGER, cota actuala 1/1 1) TRICA IOANA	A1

## Anexa Nr. 1 La Partea I

## Teren

Nr cadastral	Suprafața (mp)*	Observații / Referințe
	Din acte: 1.588 Masurata: 1.397	

\* Suprafața este determinată în planul de proiecție Stereo 70.



## Date referitoare la teren

Crt	Categorie folosință	Intra vilan	Suprafața (mp)	Tarla	Parcelă	Nr. topo	Observații / Referințe
1	curți constructii	DA	1.000	119	2262	-	
2	curți constructii	DA	397	119	2262/2	-	

## Date referitoare la construcții

Crt	Număr	Destinație construcție	Supraf. (mp)	Situație juridică	Observații / Referințe
A1.1		construcții de locuințe	119	Cu acte	Nr. niveluri:3; S. construita la sol:119 mp; CASA DE LOCUIT, CONSTRUITA DIN BOLTARI, ACOPERITA CU TABLA
A1.2		construcții anexa	70	Cu acte	Nr. niveluri:1; S. construita la sol:70 mp; CONSTRUCTIE ANEXA
A1.3		construcții anexa	10	Cu acte	Nr. niveluri:1; S. construita la sol:10 mp; CONSTRUCTIE ANEXA
A1.4		construcții anexa	27	Cu acte	Nr. niveluri:1; S. construita la sol:27 mp; CONSTRUCTIE ANEXA

**Lungime Segmente**

1) Valorile lungimilor segmentelor sunt obținute din proiecție în plan.

Punct început	X / Y	Punct sfârșit	X / Y	Lungime segment (** (m)
1	420.390,532 298.627,752	2	420.374,416 298.624,508	16.439
2	420.374,416 298.624,508	3	420.354,207 298.620,441	20.614
3	420.354,207 298.620,441	4	420.354,734 298.610,201	10.254
4	420.354,734 298.610,201	5	420.354,811 298.602,4	7.801
5	420.354,811 298.602,4	6	420.354,781 298.597,385	5.015
6	420.354,781 298.597,385	7	420.355,358 298.585,654	11.745
7	420.355,358 298.585,654	8	420.377,525 298.585,53	22.167
8	420.377,525 298.585,53	9	420.389,246 298.585,451	11.721
9	420.389,246 298.585,451	10	420.391,58 298.609,943	24.603
10	420.391,58 298.609,943	11	420.390,913 298.609,942	0.667
11	420.390,913 298.609,942	12	420.391,548 298.615,669	5.762
12	420.391,548 298.615,669	13	420.392,611 298.615,66	1.063
13	420.392,611 298.615,66	14	420.392,796 298.617,887	2.234
14	420.392,796 298.617,887	1	420.390,532 298.627,752	10.121

\*\* Lungimile segmentelor sunt determinate în planul de proiecție Stereo 70 și sunt rotunjite la 1 milimetru.

\*\*\* Distanța dintre puncte este formată din segmente cumulate ce sunt mai mici decât valoarea 1 milimetru.



**DATE DESPRE IMOBILUL NR. 15659**

Oficiul de Cadastru și Publicitate Imobiliară DOLJ  
Biroul de Cadastru și Publicitate Imobiliară Craiova

**A. Partea I. Descrierea imobilului**

TEREN Intravilan

Adresa: Loc. Leu, Jud. Dolj, T119, P2262/3

Nr. Crt	Nr cadastral Nr. topografic	Suprafața* (mp)	Observații / Referințe
A1	31019	Din acte: 356 Masurata: 307	Sector cadastral:13 Teren neimprejmut;

**B. Partea II. Proprietari și acte**

Inscrieri privitoare la dreptul de proprietate și alte drepturi reale		Referințe
<b>60212 / 19/07/2012</b>		
Act Normativ nr. TDP NR 3441, din 29/06/2005 emis de COMISIA JUDETEANA DOLJ (CM NR. 12/19-08-2008 EMIS DE BNP PAPA EUGENIA SI PAPA ANDREEA DIANA; ACT DE PARTAJ VOLUNTAR AUT NR. 90/30-01-2009 EMIS DE BNP PAPA EUGENIA SI PAPA ANDREEA DIANA);		
B1	Intabulare, drept de PROPRIETATE, dobandit prin lesire Din Indiviziune, cota actuala 1/1, cota initiala 1/1 1) TRICA DUMITRU	A1

**C. Partea III. SARCINI**

Inscrieri privind dezmembramintele dreptului de proprietate, drepturi reale de garanție și sarcini		Referințe
<b>60212 / 19/07/2012</b>		
Act Normativ nr. TDP NR 3441, din 29/06/2005 emis de COMISIA JUDETEANA DOLJ (CM NR. 12/19-08-2008 EMIS DE BNP PAPA EUGENIA SI PAPA ANDREEA DIANA; ACT DE PARTAJ VOLUNTAR AUT NR. 90/30-01-2009 EMIS DE BNP PAPA EUGENIA SI PAPA ANDREEA DIANA);		
C1	Intabulare, drept de IPOTECA, Valoare:0 LEILEGALA CE ARE CA OBIECT PLATA RENTEI ÎN BANI CORESPUNZĂTOARE ÎNTREȚINERII NEEEXECUTATE ÎN FAVOAREA, cota actuala 1/1 1) TRICA IOANA	A1

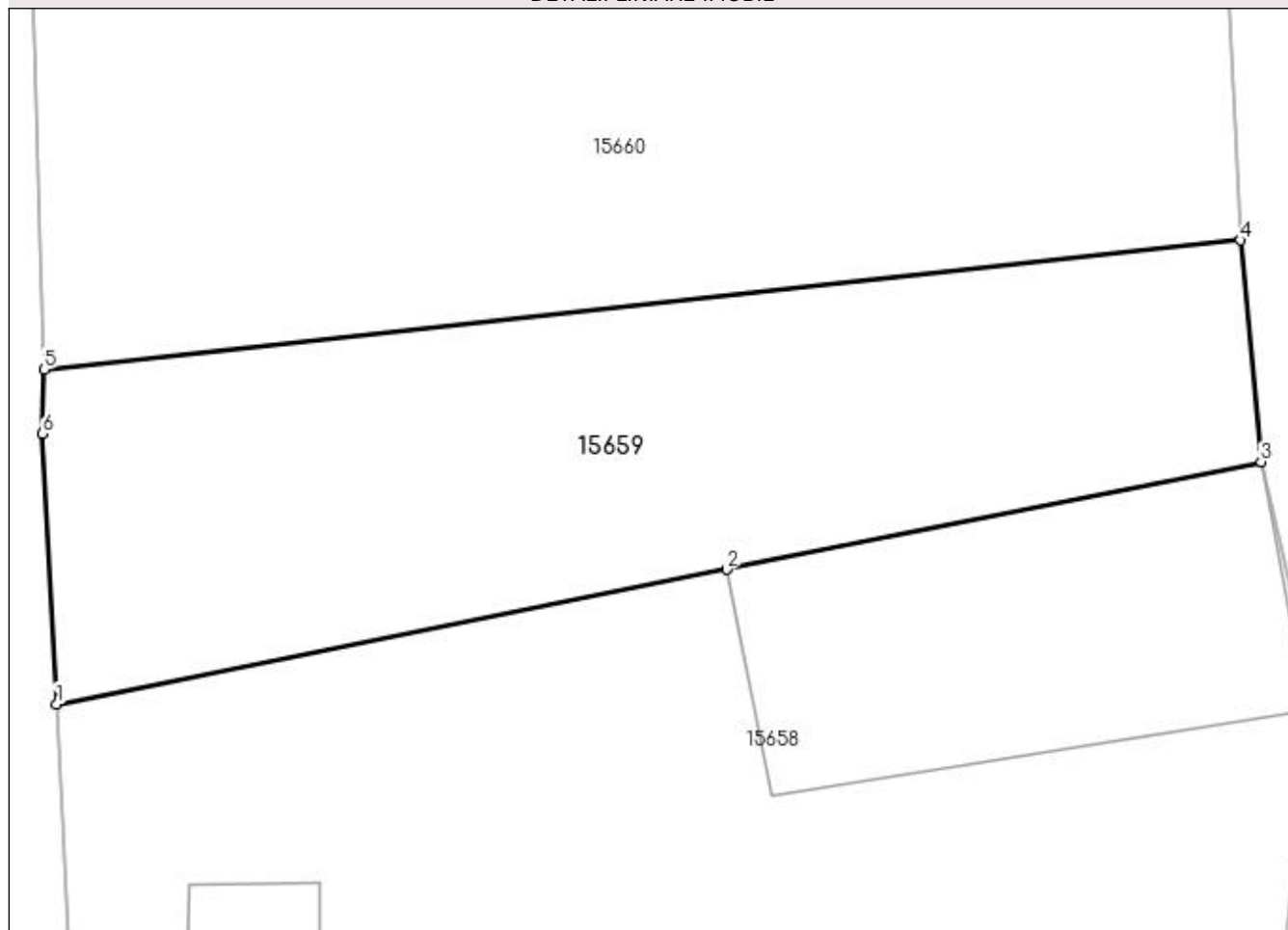
## Anexa Nr. 1 La Partea I

## Teren

Nr cadastral	Suprafața (mp)*	Observații / Referințe
31019	Din acte: 356 Masurata: 307	

\* Suprafața este determinată în planul de proiecție Stereo 70.

## DETALII LINIARE IMOBIL



## Date referitoare la teren

Crt	Categorie folosință	Intra vilan	Suprafața (mp)	Tarla	Parcelă	Nr. topo	Observații / Referințe
1	arabil	DA	307	119	2262/3	-	

## Lungime Segmente

1) Valorile lungimilor segmentelor sunt obținute din proiecție în plan.

Punct început	X / Y	Punct sfârșit	X / Y	Lungime segment (** (m)
1	420.354,207 298.620,441	2	420.374,416 298.624,508	20.614
2	420.374,416 298.624,508	3	420.390,532 298.627,752	16.439
3	420.390,532 298.627,752	4	420.389,923 298.634,436	6.712
4	420.389,923 298.634,436	5	420.353,837 298.630,529	36.297
5	420.353,837 298.630,529	6	420.353,788 298.628,597	1.933

Punct început	X / Y	Punct sfârșit	X / Y	Lungime segment (** (m)
6	420.353,788 298.628,597	1	420.354,207 298.620,441	8.166

\*\* Lungimile segmentelor sunt determinate în planul de proiecție Stereo 70 și sunt rotunjite la 1 milimetru.

\*\*\* Distanța dintre puncte este formată din segmente cumulate ce sunt mai mici decât valoarea 1 milimetru.





**DATE DESPRE IMOBILUL NR. 15660**

Oficiul de Cadastru și Publicitate Imobiliară DOLJ  
Biroul de Cadastru și Publicitate Imobiliară Craiova

**A. Partea I. Descrierea imobilului**

TEREN Intravilan

Adresa: Loc. Leu, Jud. Dolj, T119, P2262/3

Nr. Crt	Nr cadastral Nr. topografic	Suprafața* (mp)	Observații / Referințe
A1	31018	Din acte: 844 Masurata: 738	Sector cadastral:13 Teren neimpregmuit;

**Construcții**

Crt	Nr cadastral Nr. topografic	Adresa	Observații / Referințe
A1.1		Loc. Leu, Jud. Dolj	Nr. niveluri:3; S. construita la sol:85 mp; CASA DE LOCUIT, CONSTRUITA DIN BCA, ACOPERITA CU TIGLA
A1.2		Loc. Leu, Jud. Dolj	Nr. niveluri:1; S. construita la sol:11 mp; CONSTRUCTIE ANEXA

**B. Partea II. Proprietari și acte**

Inscrieri privitoare la dreptul de proprietate și alte drepturi reale		Referințe
<b>60212 / 19/07/2012</b>		
Act Notarial nr. CONTRACT DE VANZARE AUT NR 1476, din 19/07/2012 emis de BNP ILIE VICTOR FLOREA;		
B1	Intabulare, drept de PROPRIETATE, dobandit prin Conventie, cota actuala 1/1, cota initiala 1/1 1) CIOBANU GHEORGHE 2) CIOBANU DANIELA	A1
/		
Act Normativ nr. LEGEA 7, din 13/03/1996 emis de GUVERNUL ROMANIEI;		
B2	Intabulare, drept de PROPRIETATE, dobandit prin Lege, cota actuala 1/1, cota initiala 1/1 1) CIOBANU DANIELA 2) CIOBANU GHEORGHE	A1.1, A1.2

**C. Partea III. SARCINI .**

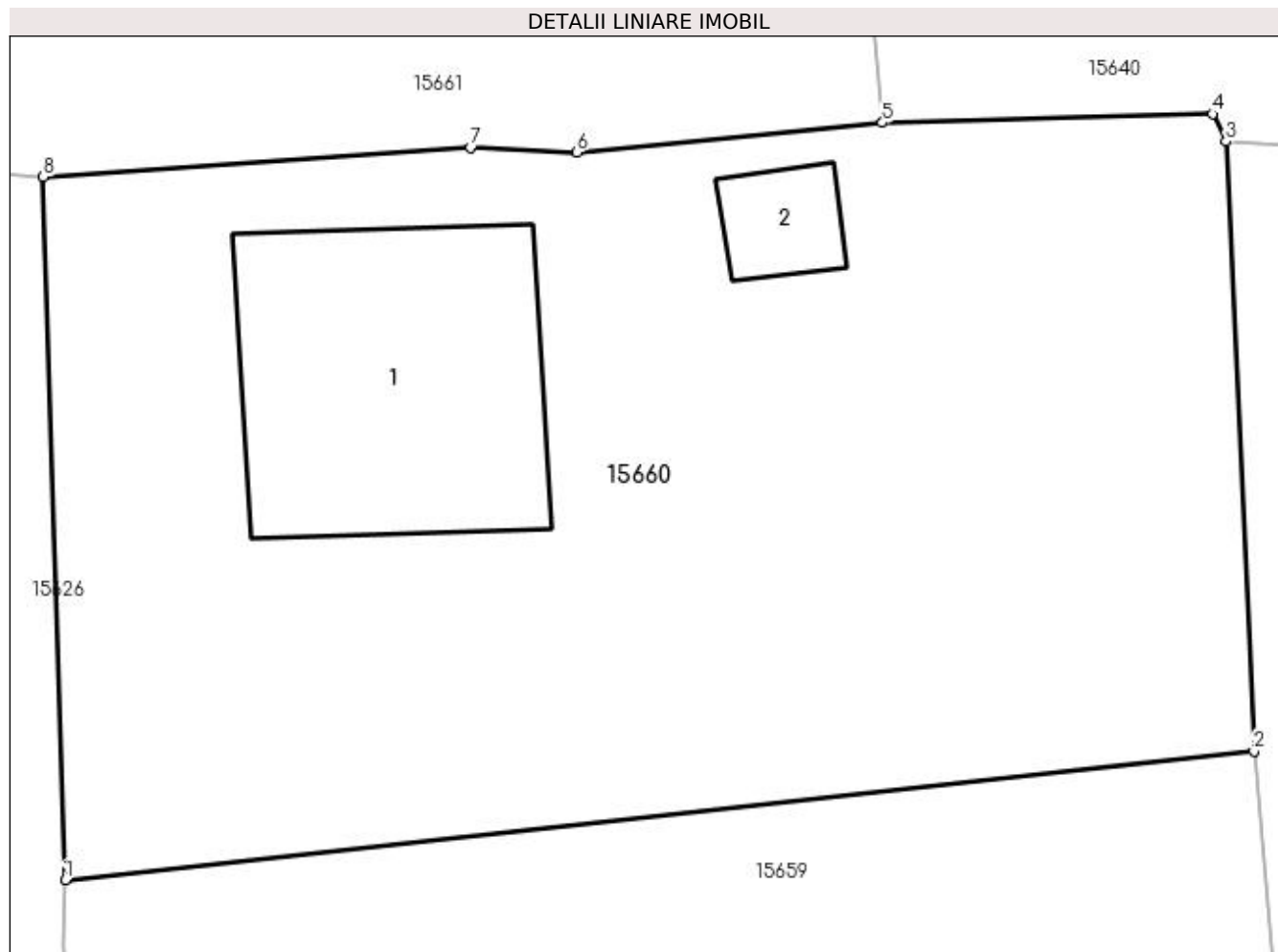
Inscrieri privind dezmembramintele dreptului de proprietate, drepturi reale de garanție și sarcini	Referințe
NU SUNT	

## Anexa Nr. 1 La Partea I

## Teren

Nr cadastral	Suprafața (mp)*	Observații / Referințe
31018	Din acte: 844 Masurata: 738	

\* Suprafața este determinată în planul de proiecție Stereo 70.



## Date referitoare la teren

Crt	Categorie folosință	Intra vilan	Suprafața (mp)	Tarla	Parcelă	Nr. topo	Observații / Referințe
1	arabil	DA	738	119	2262/3	-	

## Date referitoare la construcții

Crt	Număr	Destinație construcție	Supraf. (mp)	Situație juridică	Observații / Referințe
A1.1		construcții de locuințe	85	Cu acte	Nr. niveluri:3; S. construita la sol:85 mp; CASA DE LOCUIT, CONSTRUITA DIN BCA, ACOPERITA CU TIGLA
A1.2		construcții anexa	11	Cu acte	Nr. niveluri:1; S. construita la sol:11 mp; CONSTRUCTIE ANEXA

## Lungime Segmente

1) Valorile lungimilor segmentelor sunt obținute din proiecție în plan.

Punct început	X / Y	Punct sfârșit	X / Y	Lungime segment (** (m)
1	420.353,837 298.630,529	2	420.389,923 298.634,436	36.297
2	420.389,923 298.634,436	3	420.389,079 298.652,941	18.524

Punct început	X / Y	Punct sfârşit	X / Y	Lungime segment (** (m)
3	420.389,079 298.652,941	4	420.388,665 298.653,778	0.934
4	420.388,665 298.653,778	5	420.378,647 298.653,509	10.022
5	420.378,647 298.653,509	6	420.369,367 298.652,612	9.323
6	420.369,367 298.652,612	7	420.366,14 298.652,763	3.231
7	420.366,14 298.652,763	8	420.353,172 298.651,869	12.999
8	420.353,172 298.651,869	1	420.353,837 298.630,529	21.35

\*\* Lungimile segmentelor sunt determinate în planul de proiecţie Stereo 70 şi sunt rotunjite la 1 milimetru.

\*\*\* Distanţa dintre puncte este formată din segmente cumulate ce sunt mai mici decât valoarea 1 milimetru.



**DATE DESPRE IMOBILUL NR. 15661**

Oficiul de Cadastru și Publicitate Imobiliară DOLJ  
Biroul de Cadastru și Publicitate Imobiliară Craiova

**A. Partea I. Descrierea imobilului**

TEREN Intravilan

Adresa: Loc. Leu, Nr. 416, Jud. Dolj, T119, P2263,2263/1

Nr. Crt	Nr cadastral Nr. topografic	Suprafața* (mp)	Observații / Referințe
A1	32884	Din acte: 1.064 Masurata: 1.690	Sector cadastral:13 Teren imprejmuit;

**Construcții**

Crt	Nr cadastral Nr. topografic	Adresa	Observații / Referințe
A1.1		Loc. Leu, Nr. 416, Jud. Dolj, TARLAUA 119, PARCELELE 2263, 2263/1.	Nr. niveluri:2; S. construita la sol:69 mp; S. construita desfasurata:94 mp; CASA DE LOCUIT
A1.2		Loc. Leu, Nr. 416, Jud. Dolj, TARLAUA 119, PARCELELE 2263, 2263/1.	Nr. niveluri:1; S. construita la sol:52 mp; S. construita desfasurata:52 mp; ANEXA
A1.3		Loc. Leu, Nr. 416, Jud. Dolj, TARLAUA 119, PARCELELE 2263, 2263/1.	Nr. niveluri:1; S. construita la sol:34 mp; S. construita desfasurata:34 mp; ANEXA-PATUL

**B. Partea II. Proprietari și acte**

Inscrieri privitoare la dreptul de proprietate și alte drepturi reale		Referințe
<b>97750 / 23/06/2017</b>		
Act Notarial nr. CONTRACT DE VANZARE AUT SUB NR. 2498, din 21/06/2017 emis de NP DOINA FAURAR;		
B1	Intabulare, drept de PROPRIETATE, dobandit prin Conventie, cota actuala 1/1, cota initiala 1/1 1) FRANCU AUREL	A1, A1.1, A1.2, A1.3

**C. Partea III. SARCINI .**

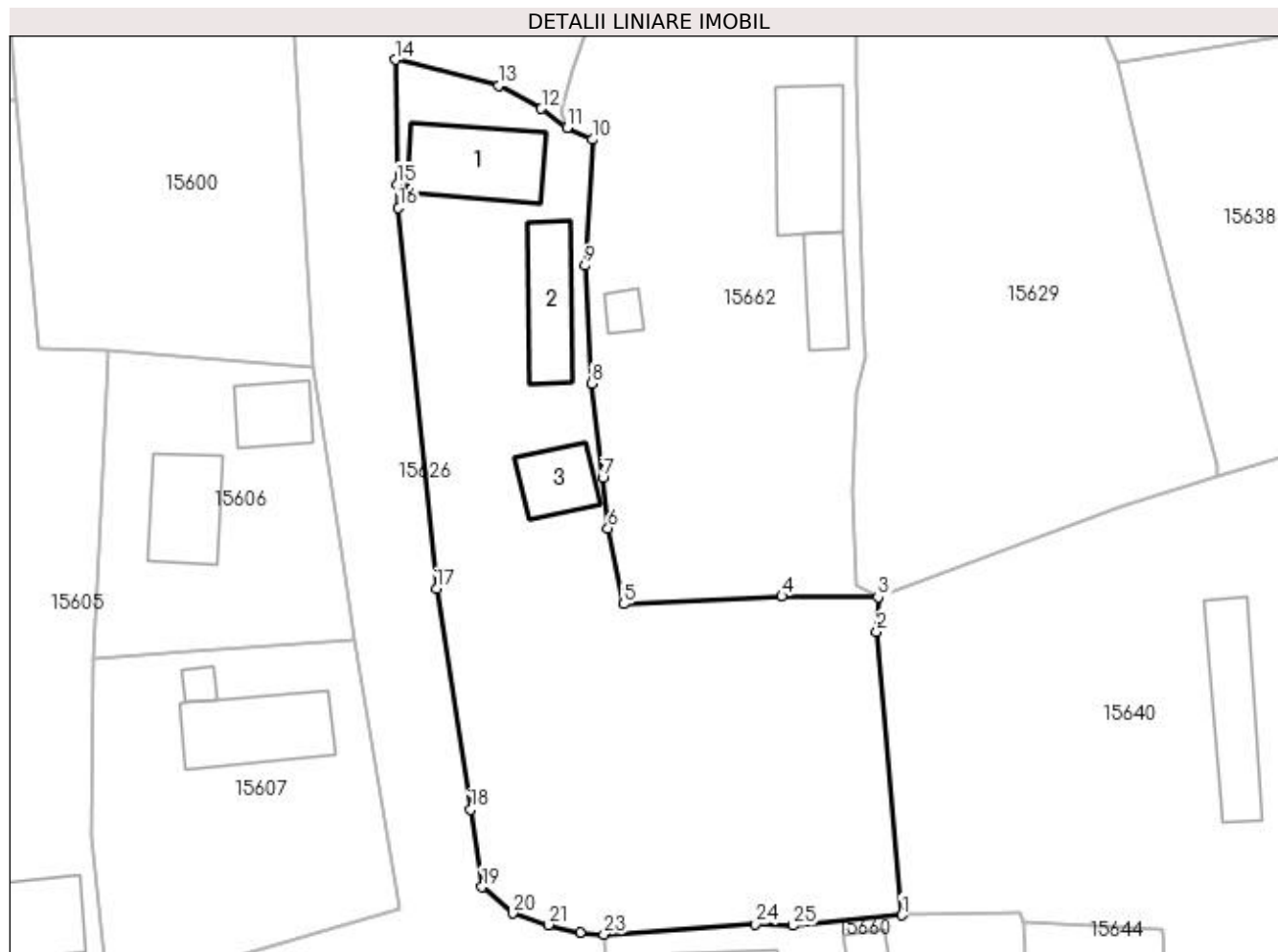
Inscrieri privind dezmembramintele dreptului de proprietate, drepturi reale de garanție și sarcini	Referințe
NU SUNT	

## Anexa Nr. 1 La Partea I

## Teren

Nr cadastral	Suprafața (mp)*	Observații / Referințe
32884	Din acte: 1.064 Masurata: 1.690	

\* Suprafața este determinată în planul de proiecție Stereo 70.



## Date referitoare la teren

Crt	Categorie folosință	Intra vilan	Suprafața (mp)	Tarla	Parcelă	Nr. topo	Observații / Referințe
1	curți constructii	DA	707	119	2263	-	TEREN IMPREJMUIT CU GARD DIN BETON, METAL, SCANDURA SI PLASA DE SARMA.
2	arabil	DA	983	119	2263/1	-	TEREN IMPREJMUIT CU GARD DIN BETON, METAL, SCANDURA SI PLASA DE SARMA.

## Date referitoare la construcții

Crt	Număr	Destinație construcție	Supraf. (mp)	Situație juridică	Observații / Referințe
A1.1		construcții de locuințe	69	Cu acte	Nr. niveluri:2; S. construita la sol:69 mp; S. construita desfasurata:94 mp; CASA DE LOCUIT
A1.2		construcții anexa	52	Cu acte	Nr. niveluri:1; S. construita la sol:52 mp; S. construita desfasurata:52 mp; ANEXA
A1.3		construcții anexa	Din acte: 32 Masurata: 34	Cu acte	Nr. niveluri:1; S. construita la sol:34 mp; S. construita desfasurata:34 mp; ANEXA-PATUL

## Lungime Segmente

1) Valorile lungimilor segmentelor sunt obținute din proiecție în plan.

Punct început	X / Y	Punct sfârșit	X / Y	Lungime segment (** (m)
1	420.378,647 298.653,509	2	420.376,489 298.677,754	24.341
3	420.376,603 298.680,701	4	420.368,382 298.680,783	8.221
5	420.354,854 298.680,118	6	420.353,512 298.686,591	6.611
7	420.353,061 298.690,897	8	420.352,144 298.698,967	8.122
9	420.351,551 298.709,04	10	420.352,173 298.719,824	10.802
11	420.350,025 298.720,852	12	420.347,823 298.722,466	2.73
13	420.344,191 298.724,469	14	420.335,334 298.726,657	9.123
15	420.335,456 298.716,004	16	420.335,598 298.714,012	1.997
17	420.338,827 298.681,412	18	420.341,757 298.662,56	19.079
19	420.342,753 298.655,923	20	420.345,353 298.653,672	3.439
21	420.348,393 298.652,674	22	420.351,126 298.652,041	2.806
23	420.353,172 298.651,869	24	420.366,14 298.652,763	12.999
25	420.369,367 298.652,612	1	420.378,647 298.653,509	9.323

Punct început	X / Y	Punct sfârșit	X / Y	Lungime segment (** (m)
2	420.376,489 298.677,754	3	420.376,603 298.680,701	2.949
4	420.368,382 298.680,783	5	420.354,854 298.680,118	13.544
6	420.353,512 298.686,591	7	420.353,061 298.690,897	4.329
8	420.352,144 298.698,967	9	420.351,551 298.709,04	10.09
10	420.352,173 298.719,824	11	420.350,025 298.720,852	2.381
12	420.347,823 298.722,466	13	420.344,191 298.724,469	4.148
14	420.335,334 298.726,657	15	420.335,456 298.716,004	10.654
16	420.335,598 298.714,012	17	420.338,827 298.681,412	32.76
18	420.341,757 298.662,56	19	420.342,753 298.655,923	6.711
20	420.345,353 298.653,672	21	420.348,393 298.652,674	3.2
22	420.351,126 298.652,041	23	420.353,172 298.651,869	2.053
24	420.366,14 298.652,763	25	420.369,367 298.652,612	3.231

\*\* Lungimile segmentelor sunt determinate în planul de proiecție Stereo 70 și sunt rotunjite la 1 milimetru.

\*\*\* Distanța dintre puncte este formată din segmente cumulate ce sunt mai mici decât valoarea 1 milimetru.





**DATE DESPRE IMOBILUL NR. 15662**

Oficiul de Cadastru și Publicitate Imobiliară DOLJ  
Biroul de Cadastru și Publicitate Imobiliară Craiova

**A. Partea I. Descrierea imobilului**

TEREN Intravilan

Adresa: Loc. Leu, Nr. 417, Jud. Dolj, T119, P2264,2264/1

Nr. Crt	Nr cadastral Nr. topografic	Suprafața* (mp)	Observații / Referințe
A1		Din acte: 2.725 Masurata: 2.630	Sector cadastral:13 Teren neimpregmuit;

**Construcții**

Crt	Nr cadastral Nr. topografic	Adresa	Observații / Referințe
A1.1		Loc. Leu, Jud. Dolj	Nr. niveluri:2; S. construita la sol:49 mp; CASA DE LOCUIT, CONSTRUITA DIN CARAMIDA, ACOPERITA CU TABLA
A1.2		Loc. Leu, Jud. Dolj	Nr. niveluri:1; S. construita la sol:71 mp; CONSTRUCTIE ANEXA
A1.3		Loc. Leu, Jud. Dolj	Nr. niveluri:1; S. construita la sol:34 mp; CONSTRUCTIE ANEXA
A1.4		Loc. Leu, Jud. Dolj	Nr. niveluri:1; S. construita la sol:10 mp; CONSTRUCTIE ANEXA

**B. Partea II. Proprietari și acte**

Inscrieri privitoare la dreptul de proprietate și alte drepturi reale		Referințe
/		
Act Notarial nr. CM 33, din 26/03/2018 emis de NP GAGEATU ILIE;		
B1	Intabulare, drept de PROPRIETATE, dobandit prin Succesiune, cota actuala 1/2, cota initiala 1/2 1) MITRICA RODICA	A1
Act Notarial nr. CM 33, din 26/03/2018 emis de NP GAGEATU ILIE (CERTIFICAT DE DECES SERIA D10 NR. 970117);		
B2	Intabulare, drept de PROPRIETATE, dobandit prin Succesiune, cota actuala 1/2, cota initiala 1/2 1) BIRZAN IULICA DEFUNCT:Da	A1
B3	Intabulare, drept de PROPRIETATE, dobandit prin Succesiune, cota actuala 5/16, cota initiala 5/16 1) BIRZAN IULICA DEFUNCT:Da	A1.1, A1.2, A1.3, A1.4
Act Notarial nr. CM 33, din 26/03/2018 emis de NP GAGEATU ILIE;		
B4	Intabulare, drept de PROPRIETATE, dobandit prin Succesiune, cota actuala 5/16, cota initiala 5/16 1) MITRICA RODICA	A1.1, A1.2, A1.3, A1.4
Act Normativ nr. LEGEA NR. 7, din 13/03/1996 emis de PARLAMENTUL ROMANIEI;		
B5	Intabulare, drept de PROPRIETATE, dobandit prin Lege, cota actuala 3/8, cota initiala 3/8 1) BIRZAN DUMITRU, LIPSĂ CNP	A1.1, A1.2, A1.3, A1.4

**C. Partea III. SARCINI .**

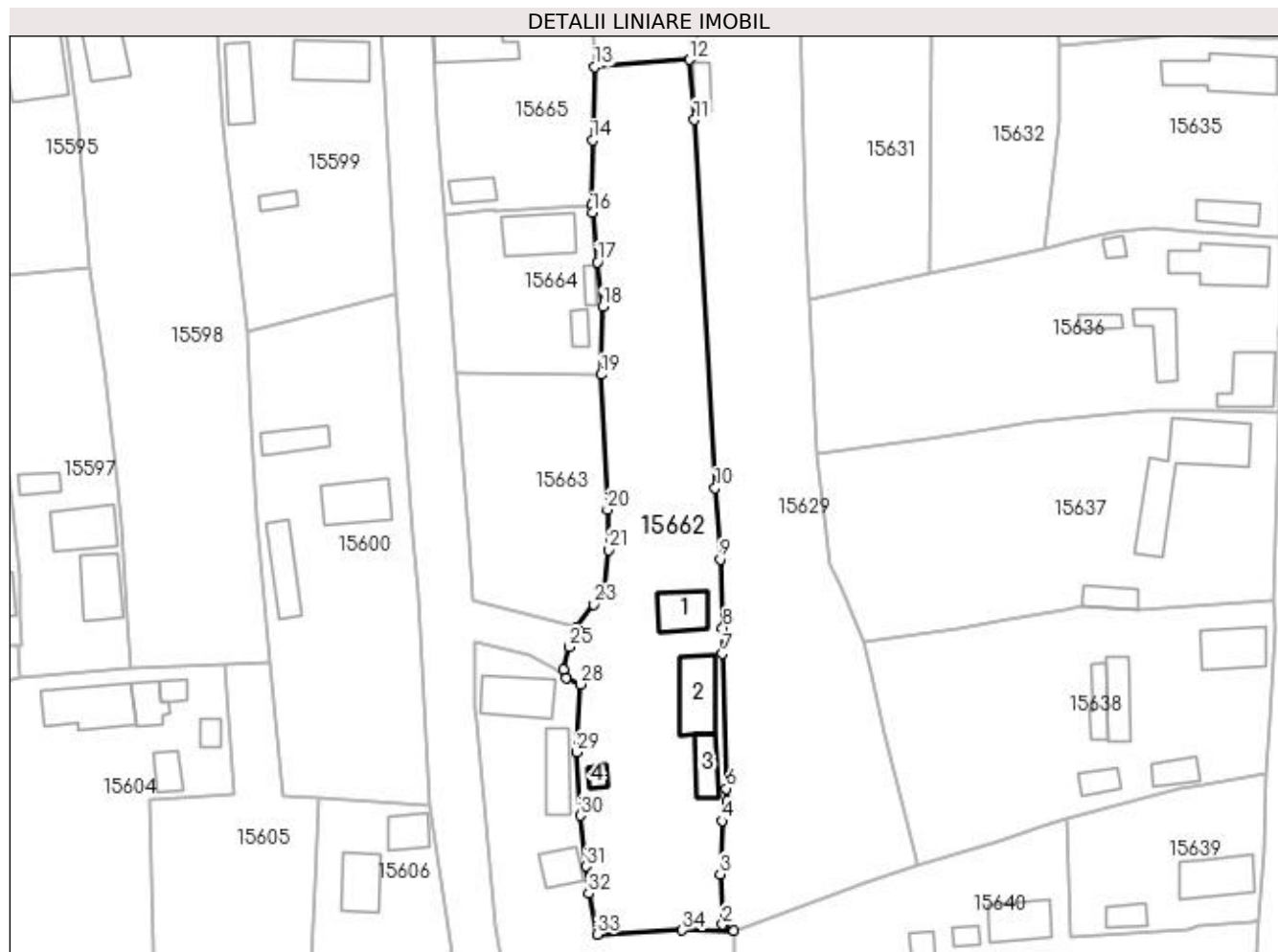
Inscrieri privind dezmembramintele dreptului de proprietate, drepturi reale de garanție și sarcini	Referințe
NU SUNT	

## Anexa Nr. 1 La Partea I

## Teren

Nr cadastral	Suprafața (mp)*	Observații / Referințe
	Din acte: 2.725 Masurata: 2.630	

\* Suprafața este determinată în planul de proiecție Stereo 70.



## Date referitoare la teren

Crt	Categorie folosință	Intra vilan	Suprafața (mp)	Tarla	Parcelă	Nr. topo	Observații / Referințe
1	curți construcții	DA	1.176	119	2264	-	
2	arabil	DA	1.454	119	2264/1	-	

## Date referitoare la construcții

Crt	Număr	Destinație construcție	Supraf. (mp)	Situație juridică	Observații / Referințe
A1.1		construcții de locuințe	49	Cu acte	Nr. niveluri:2; S. construita la sol:49 mp; CASA DE LOCUIT, CONSTRUITA DIN CARAMIDA, ACOPERITA CU TABLA
A1.2		construcții anexa	71	Cu acte	Nr. niveluri:1; S. construita la sol:71 mp; CONSTRUCTIE ANEXA
A1.3		construcții anexa	34	Cu acte	Nr. niveluri:1; S. construita la sol:34 mp; CONSTRUCTIE ANEXA
A1.4		construcții anexa	10	Cu acte	Nr. niveluri:1; S. construita la sol:10 mp; CONSTRUCTIE ANEXA

## Lungime Segmente

1) Valorile lungimilor segmentelor sunt obținute din proiecție în plan.

Punct început	X / Y	Punct sfârșit	X / Y	Lungime segment (** (m))	Punct început	X / Y	Punct sfârșit	X / Y	Lungime segment (** (m))
---------------	-------	---------------	-------	--------------------------	---------------	-------	---------------	-------	--------------------------

Punct început	X / Y	Punct sfârșit	X / Y	Lungime segment (** (m)
1	420.376,603 298.680,701	2	420.374,767 298.681,674	2.078
3	420.374,404 298.689,673	4	420.374,675 298.698,119	8.45
5	420.375,525 298.701,271	6	420.375,363 298.703,25	1.986
7	420.374,787 298.724,677	8	420.374,786 298.728,72	4.043
9	420.374,424 298.739,611	10	420.373,576 298.750,936	11.357
11	420.370,278 298.809,356	12	420.369,53 298.818,916	9.589
13	420.354,469 298.817,769	14	420.354,147 298.806,112	11.661
15	420.354,029 298.795,799	16	420.354,084 298.794,645	1.155
17	420.354,886 298.786,776	18	420.355,723 298.779,723	7.102
19	420.355,515 298.768,927	20	420.356,505 298.747,5	21.45
21	420.356,728 298.741,103	22	420.356,075 298.735,072	6.066
23	420.354,353 298.732,429	24	420.351,645 298.728,922	4.431
25	420.350,466 298.725,704	26	420.349,46 298.722,145	3.698
27	420.350,025 298.720,852	28	420.352,173 298.719,824	2.381
29	420.351,551 298.709,04	30	420.352,144 298.698,967	10.09
31	420.353,061 298.690,897	32	420.353,512 298.686,591	4.329
33	420.354,854 298.680,118	34	420.368,382 298.680,783	13.544

Punct început	X / Y	Punct sfârșit	X / Y	Lungime segment (** (m)
2	420.374,767 298.681,674	3	420.374,404 298.689,673	8.007
4	420.374,675 298.698,119	5	420.375,525 298.701,271	3.265
6	420.375,363 298.703,25	7	420.374,787 298.724,677	21.435
8	420.374,786 298.728,72	9	420.374,424 298.739,611	10.897
10	420.373,576 298.750,936	11	420.370,278 298.809,356	58.513
12	420.369,53 298.818,916	13	420.354,469 298.817,769	15.105
14	420.354,147 298.806,112	15	420.354,029 298.795,799	10.314
16	420.354,084 298.794,645	17	420.354,886 298.786,776	7.91
18	420.355,723 298.779,723	19	420.355,515 298.768,927	10.798
20	420.356,505 298.747,5	21	420.356,728 298.741,103	6.401
22	420.356,075 298.735,072	23	420.354,353 298.732,429	3.154
24	420.351,645 298.728,922	25	420.350,466 298.725,704	3.427
26	420.349,46 298.722,145	27	420.350,025 298.720,852	1.411
28	420.352,173 298.719,824	29	420.351,551 298.709,04	10.802
30	420.352,144 298.698,967	31	420.353,061 298.690,897	8.122
32	420.353,512 298.686,591	33	420.354,854 298.680,118	6.611
34	420.368,382 298.680,783	1	420.376,603 298.680,701	8.221

\*\* Lungimile segmentelor sunt determinate în planul de proiecție Stereo 70 și sunt rotunjite la 1 milimetru.

\*\*\* Distanța dintre puncte este formată din segmente cumulate ce sunt mai mici decât valoarea 1 milimetru.



**DATE DESPRE IMOBILUL NR. 15663**

Oficiul de Cadastru și Publicitate Imobiliară DOLJ  
Biroul de Cadastru și Publicitate Imobiliară Craiova

**A. Partea I. Descrierea imobilului**

TEREN Intravilan

Adresa: Loc. Leu, Nr. 418, Jud. Dolj, T119, P2265

Nr. Crt	Nr cadastral Nr. topografic	Suprafața* (mp)	Observații / Referințe
A1		Din acte: 700 Masurata: 842	Sector cadastral:13 Teren imprejmuit;

**B. Partea II. Proprietari și acte**

Inscrieri privitoare la dreptul de proprietate și alte drepturi reale		Referințe
/		
Act Notarial nr. CVC 6123, din 01/03/1994 emis de NOTARIATUL DE STAT JUDETEAN DOLJ;		
B1	Intabulare, drept de PROPRIETATE, dobandit prin Conventie, cota actuala 1/1, cota initiala 1/1 1) <b>BALA ELENA</b> , LIPSĂ CNP 2) <b>BALA ARISTEL</b> , LIPSĂ CNP	A1

**C. Partea III. SARCINI .**

Inscrieri privind dezmembramintele dreptului de proprietate, drepturi reale de garanție și sarcini	Referințe
NU SUNT	

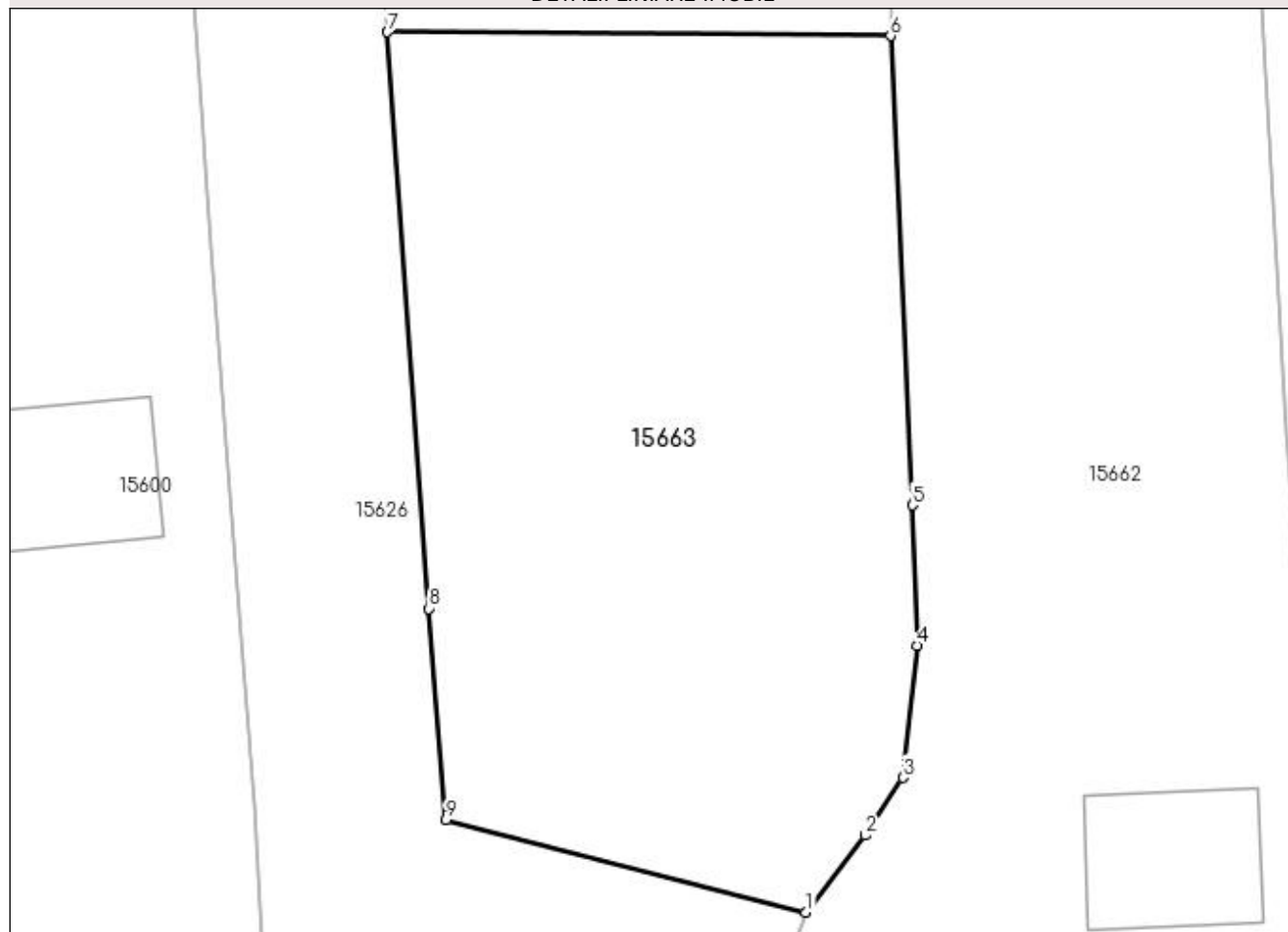
## Anexa Nr. 1 La Partea I

## Teren

Nr cadastral	Suprafața (mp)*	Observații / Referințe
	Din acte: 700 Masurata: 842	

\* Suprafața este determinată în planul de proiecție Stereo 70.

## DETALII LINIARE IMOBIL



## Date referitoare la teren

Crt	Categorie folosință	Intra vilan	Suprafața (mp)	Tarla	Parcelă	Nr. topo	Observații / Referințe
1	livada	DA	842	119	2265	-	

## Lungime Segmente

1) Valorile lungimilor segmentelor sunt obținute din proiecție în plan.

Punct început	X / Y	Punct sfârșit	X / Y	Lungime segment (** (m)
1	420.351,645 298.728,922	2	420.354,353 298.732,429	4.431
2	420.354,353 298.732,429	3	420.356,075 298.735,072	3.154
3	420.356,075 298.735,072	4	420.356,728 298.741,103	6.066
4	420.356,728 298.741,103	5	420.356,505 298.747,5	6.401
5	420.356,505 298.747,5	6	420.355,515 298.768,927	21.45

Punct început	X / Y	Punct sfârşit	X / Y	Lungime segment (** (m)
6	420.355,515 298.768,927	7	420.332,523 298.769,094	22.993
7	420.332,523 298.769,094	8	420.334,436 298.742,781	26.382
8	420.334,436 298.742,781	9	420.335,19 298.733,133	9.677
9	420.335,19 298.733,133	1	420.351,645 298.728,922	16.985

\*\* Lungimile segmentelor sunt determinate în planul de proiecție Stereo 70 și sunt rotunjite la 1 milimetru.

\*\*\* Distanța dintre puncte este formată din segmente cumulate ce sunt mai mici decât valoarea 1 milimetru.





**DATE DESPRE IMOBILUL NR. 15664**

Oficiul de Cadastru și Publicitate Imobiliară DOLJ  
Biroul de Cadastru și Publicitate Imobiliară Craiova

**A. Partea I. Descrierea imobilului**

TEREN Intravilan

Adresa: Loc. Leu, Nr. 419, Jud. Dolj, T119, P2266

Nr. Crt	Nr cadastral Nr. topografic	Suprafața* (mp)	Observații / Referințe
A1		617	Sector cadastral:13 Teren neimpregmuit;

**Construcții**

Crt	Nr cadastral Nr. topografic	Adresa	Observații / Referințe
A1.1		Loc. Leu, Jud. Dolj	Nr. niveluri:2; S. construita la sol:71 mp; CASA DE LOCUIT, CONSTRUITA DIN CARAMIDA, ACOPERITA CU TIGLA
A1.2		Loc. Leu, Jud. Dolj	Nr. niveluri:1; S. construita la sol:11 mp; CONSTRUCTIE ANEXA
A1.3		Loc. Leu, Jud. Dolj	Nr. niveluri:1; S. construita la sol:15 mp; CONSTRUCTIE ANEXA

**B. Partea II. Proprietari și acte**

Inscrieri privitoare la dreptul de proprietate și alte drepturi reale		Referințe
/		
Act Normativ nr. LEGEA 7, din 13/03/1996 emis de PARLAMENTUL ROMANIEI;		
B1	Inscrierea posesiei, drept de PROPRIETATE, dobandit prin Constituire, cota actuala 1/1, cota initiala 1/1 1) <b>BUIA IULIAN</b>	A1, A1.1, A1.2, A1.3

**C. Partea III. SARCINI .**

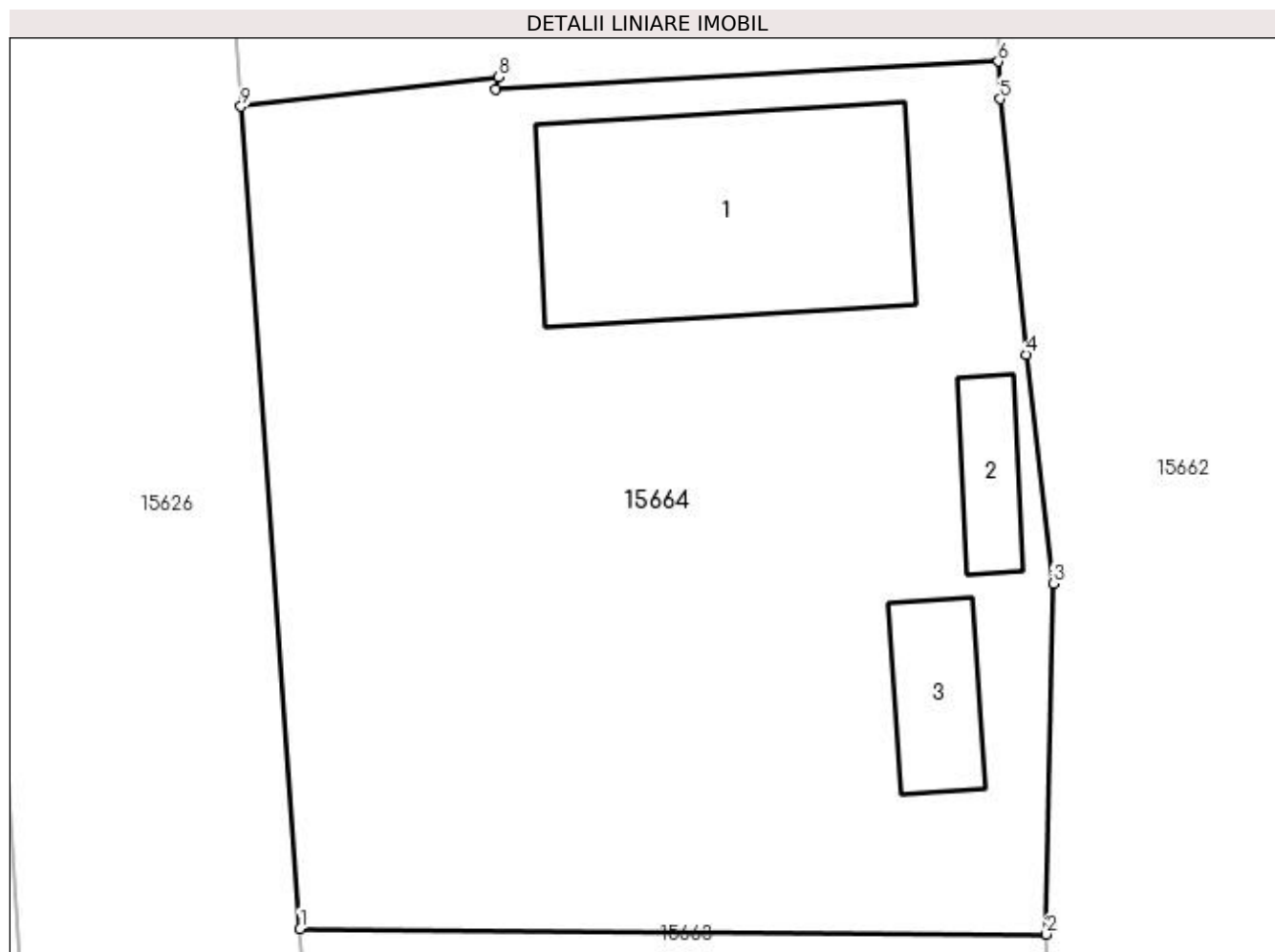
Inscrieri privind dezmembramintele dreptului de proprietate, drepturi reale de garanție și sarcini	Referințe
NU SUNT	

## Anexa Nr. 1 La Partea I

## Teren

Nr cadastral	Suprafața (mp)*	Observații / Referințe
	617	

\* Suprafața este determinată în planul de proiecție Stereo 70.



## Date referitoare la teren

Crt	Categorie folosință	Intra vilan	Suprafața (mp)	Tarla	Parcelă	Nr. topo	Observații / Referințe
1	curți constructii	DA	617	119	2266	-	

## Date referitoare la construcții

Crt	Număr	Destinație construcție	Supraf. (mp)	Situație juridică	Observații / Referințe
A1.1		construcții de locuințe	71	Cu acte	Nr. niveluri:2; S. construită la sol:71 mp; CASA DE LOCUIT, CONSTRUITA DIN CARAMIDA, ACOPERITA CU TIGLA
A1.2		construcții anexa	11	Cu acte	Nr. niveluri:1; S. construită la sol:11 mp; CONSTRUCTIE ANEXA
A1.3		construcții anexa	15	Cu acte	Nr. niveluri:1; S. construită la sol:15 mp; CONSTRUCTIE ANEXA

## Lungime Segmente

1) Valorile lungimilor segmentelor sunt obținute din proiecție în plan.

Punct început	X / Y	Punct sfârșit	X / Y	Lungime segment (** (m)
1	420.332,523 298.769,094	2	420.355,515 298.768,927	22.993
2	420.355,515 298.768,927	3	420.355,723 298.779,723	10.798

Punct început	X / Y	Punct sfârșit	X / Y	Lungime segment (** (m)
3	420.355,723 298.779,723	4	420.354,886 298.786,776	7.102
4	420.354,886 298.786,776	5	420.354,084 298.794,645	7.91
5	420.354,084 298.794,645	6	420.354,029 298.795,799	1.155
6	420.354,029 298.795,799	7	420.338,549 298.794,939	15.504
7	420.338,549 298.794,939	8	420.338,639 298.795,316	0.388
8	420.338,639 298.795,316	9	420.330,705 298.794,415	7.985
9	420.330,705 298.794,415	1	420.332,523 298.769,094	25.386

\*\* Lungimile segmentelor sunt determinate în planul de proiecție Stereo 70 și sunt rotunjite la 1 milimetru.

\*\*\* Distanța dintre puncte este formată din segmente cumulate ce sunt mai mici decât valoarea 1 milimetru.



**DATE DESPRE IMOBILUL NR. 15665**

Oficiul de Cadastru și Publicitate Imobiliară DOLJ  
Biroul de Cadastru și Publicitate Imobiliară Craiova

**A. Partea I. Descrierea imobilului**

TEREN Intravilan

Nr. CF vechi:744  
Nr. cadastral vechi:777

Adresa: Loc. Leu, Nr. 420, Jud. Dolj, T119, P2267

Nr. Crt	Nr cadastral Nr. topografic	Suprafața* (mp)	Observații / Referințe
A1	33498	Din acte: 812 Masurata: 807	Sector cadastral:13 Teren neimprejmuit;

**Construcții**

Crt	Nr cadastral Nr. topografic	Adresa	Observații / Referințe
A1.1		Loc. Leu, Nr. 420, Jud. Dolj, fost T 119 P 2267	Nr. niveluri:1; S. construita la sol:75 mp; C1 casa
A1.2		Loc. Leu, Nr. 420, Jud. Dolj, fost T 119, P 2267	Nr. niveluri:1; S. construita la sol:26 mp; C 2 anexa

**B. Partea II. Proprietari și acte**

Inscrieri privitoare la dreptul de proprietate și alte drepturi reale		Referințe
<b>83955 / 20/04/2018</b>		
Act Notarial nr. CM NR.68, din 17/04/2018 emis de NP DEFTA EMIL ( , ACT DE LICHIDARE A REGIMULUI COMUNITATII LEGALE AUT. NR. 1215/17.04.2018);		
B1	Intabulare, drept de PROPRIETATE, dobandit prin Succesiune, cota actuala 1/6, cota initiala 1/6 1) <b>TRICĂ ADRIAN</b>	A1, A1.1, A1.2
<b>302403 / 29/12/2021</b>		
Act Notarial nr. CONTRACT DE DONAȚIE AUT. NR. 3228, din 22/12/2021 emis de NP DEFTA FLORENTIN LEONARD;		
B2	Intabulare, drept de PROPRIETATE, dobandit prin Conventie, cota actuala 1/6, cota initiala 1/6 1) <b>VEGHEA DORINA-DANIELA</b>	A1, A1.1, A1.2
B3	Intabulare, drept de PROPRIETATE, dobandit prin Conventie, cota actuala 1/6, cota initiala 1/6 1) <b>DINCA ELENA-LIDIA</b>	A1, A1.1, A1.2
Act Notarial nr. CONTRACT DE DONAȚIE AUT. NR. 3229, din 22/12/2021 emis de NP DEFTA FLORENTIN LEONARD;		
B4	Intabulare, drept de PROPRIETATE, dobandit prin Conventie, cota actuala 1/2, cota initiala 1/2 1) <b>VEGHEA DORINA-DANIELA</b>	A1, A1.1, A1.2

**C. Partea III. SARCINI .**

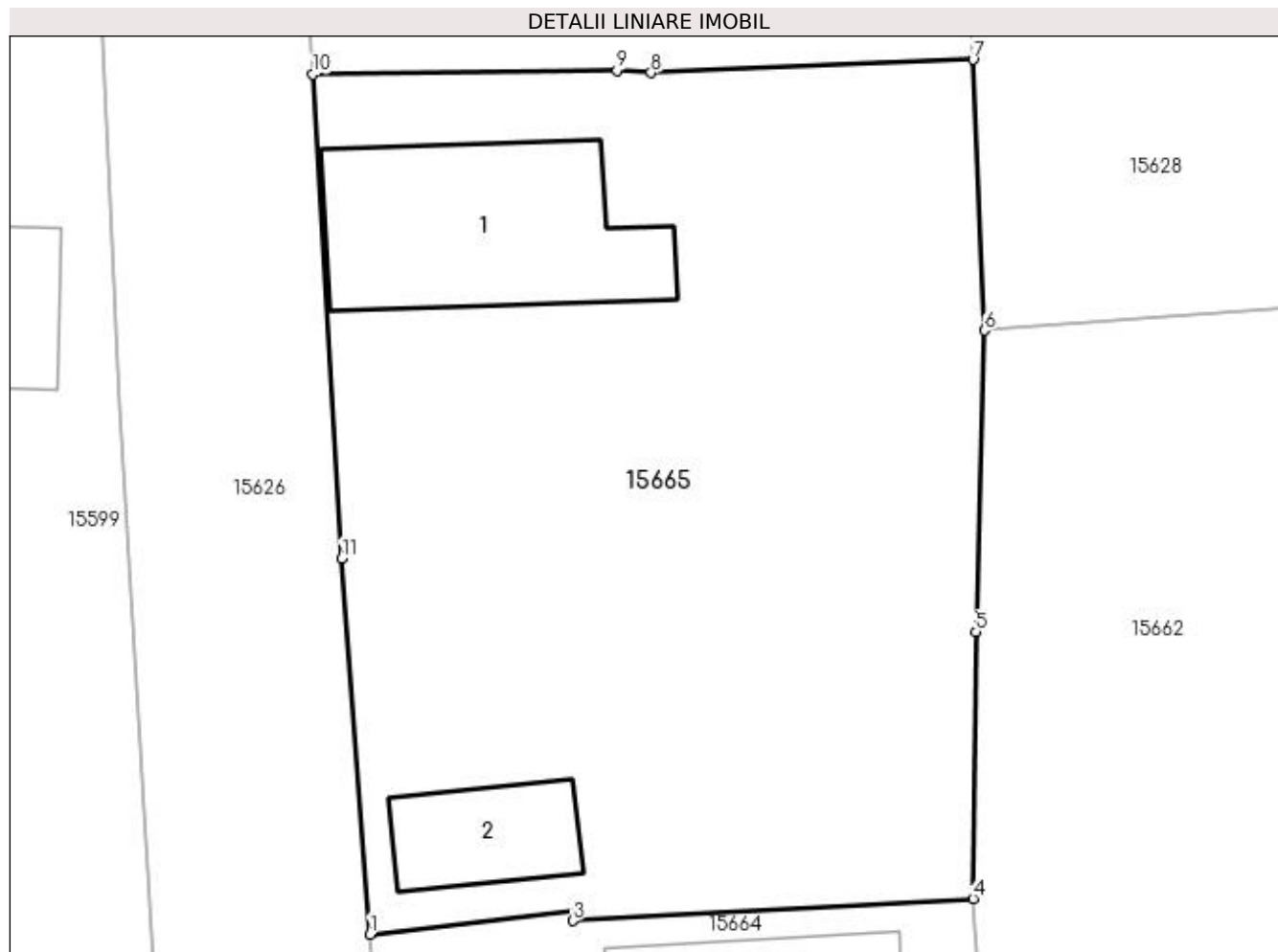
Inscrieri privind dezmembramintele dreptului de proprietate, drepturi reale de garanție și sarcini	Referințe
NU SUNT	

## Anexa Nr. 1 La Partea I

## Teren

Nr cadastral	Suprafața (mp)*	Observații / Referințe
33498	Din acte: 812 Masurata: 807	

\* Suprafața este determinată în planul de proiecție Stereo 70.



## Date referitoare la teren

Crt	Categorie folosință	Intravilan	Suprafața (mp)	Tarla	Parcelă	Nr. topo	Observații / Referințe
1	curți construcții	DA	807	119	2267	-	

## Date referitoare la construcții

Crt	Număr	Destinație construcție	Supraf. (mp)	Situație juridică	Observații / Referințe
A1.1		construcții de locuințe	75	Cu acte	Nr. niveluri:1; S. construita la sol:75 mp; C1 casa
A1.2		construcții anexa	26	Cu acte	Nr. niveluri:1; S. construita la sol:26 mp; C 2 anexa

## Lungime Segmente

1) Valorile lungimilor segmentelor sunt obținute din proiecție în plan.

Punct început	X / Y	Punct sfârșit	X / Y	Lungime segment (** (m)
1	420.330,705 298.794,415	2	420.338,639 298.795,316	7.985
2	420.338,639 298.795,316	3	420.338,549 298.794,939	0.388

Punct început	X / Y	Punct sfârșit	X / Y	Lungime segment (** (m)
3	420.338,549 298.794,939	4	420.354,029 298.795,799	15.504
4	420.354,029 298.795,799	5	420.354,147 298.806,112	10.314
5	420.354,147 298.806,112	6	420.354,469 298.817,769	11.661
6	420.354,469 298.817,769	7	420.354,028 298.828,236	10.476
7	420.354,028 298.828,236	8	420.341,574 298.827,733	12.464
8	420.341,574 298.827,733	9	420.340,25 298.827,83	1.328
9	420.340,25 298.827,83	10	420.328,498 298.827,665	11.753
10	420.328,498 298.827,665	11	420.329,619 298.808,946	18.753
11	420.329,619 298.808,946	1	420.330,705 298.794,415	14.572

\*\* Lungimile segmentelor sunt determinate în planul de proiecție Stereo 70 și sunt rotunjite la 1 milimetru.

\*\*\* Distanța dintre puncte este formată din segmente cumulate ce sunt mai mici decât valoarea 1 milimetru.





**DATE DESPRE IMOBILUL NR. 15666**

Oficiul de Cadastru și Publicitate Imobiliară DOLJ  
Biroul de Cadastru și Publicitate Imobiliară Craiova

**A. Partea I. Descrierea imobilului**

TEREN Intravilan

Adresa: Loc. Leu, Jud. Dolj, DC 2603

Nr. Crt	Nr cadastral Nr. topografic	Suprafața* (mp)	Observații / Referințe
A1		Din acte: 11.900 Masurata: 13.931	Sector cadastral:13 Teren neimprejmuit;

**B. Partea II. Proprietari și acte**

Inscrieri privitoare la dreptul de proprietate și alte drepturi reale	Referințe
/	
Act Normativ nr. HG 965, din 05/09/2002 emis de PARLAMENTUL ROMANIEI (ANEXA NR. 57/2002);	
B1	A1
Intabulare, drept de PROPRIETATE, dobandit prin Lege, cota actuala 1/1, cota initiala 1/1	
1) COMUNA LEU - DOMENIU PUBLIC, CIF:4553631	

**C. Partea III. SARCINI .**

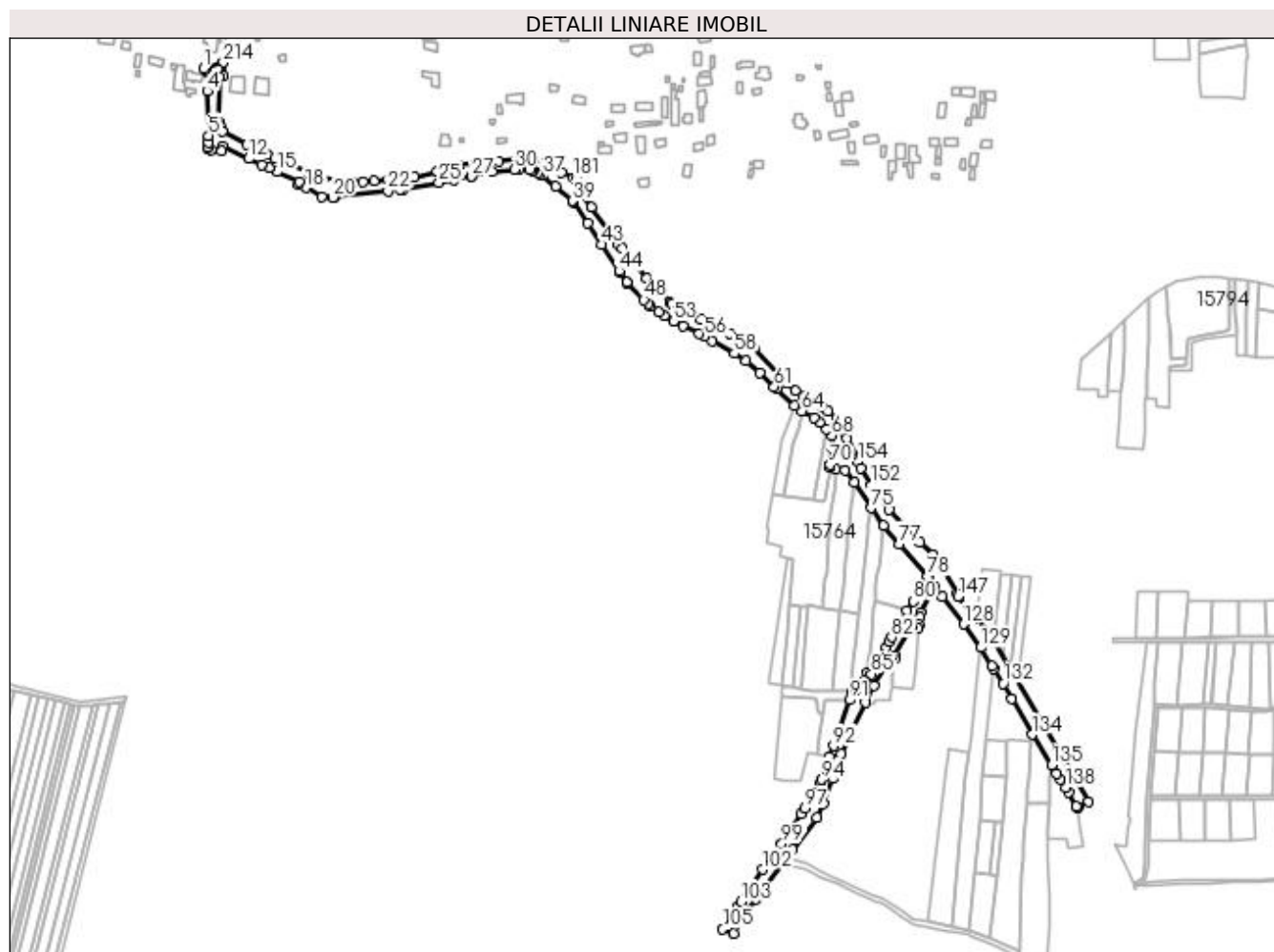
Inscrieri privind dezmembramintele dreptului de proprietate, drepturi reale de garanție și sarcini	Referințe
NU SUNT	

## Anexa Nr. 1 La Partea I

## Teren

Nr cadastral	Suprafața (mp)*	Observații / Referințe
	Din acte: 11.900 Masurata: 13.931	

\* Suprafața este determinată în planul de proiecție Stereo 70.



## Date referitoare la teren

Crt	Categorie folosință	Intravilan	Suprafața (mp)	Tarla	Parcelă	Nr. topo	Observații / Referințe
1	drum	DA	13.931	-	DC 2603	-	

## Lungime Segmente

1) Valorile lungimilor segmentelor sunt obținute din proiecție în plan.

Punct început	X / Y	Punct sfârșit	X / Y	Lungime segment	Punct început	X / Y	Punct sfârșit	X / Y	Lungime segment	Punct început	X / Y	Punct sfârșit	X / Y	Lungime segment
1	419.568,528 298.608,794	2	419.570,167 298.607,837	1.898	2	419.570,167 298.607,837	3	419.571,197 298.606,341	1.816	3	419.571,197 298.606,341	4	419.571,676 298.590,78	15.568
4	419.571,676 298.590,78	5	419.572,363 298.555,82	34.967	5	419.572,363 298.555,82	6	419.572,304 298.550,284	5.536	6	419.572,304 298.550,284	7	419.571,823 298.546,341	3.972
7	419.571,823 298.546,341	8	419.571,712 298.545,59	0.759	8	419.571,712 298.545,59	9	419.574,754 298.544,777	3.149	9	419.574,754 298.544,777	10	419.582,738 298.544,011	8.021
10	419.582,738 298.544,011	11	419.583,443 298.547,69	3.746	11	419.583,443 298.547,69	12	419.604,483 298.537,61	23.33	12	419.604,483 298.537,61	13	419.614,297 298.533,002	10.842
13	419.614,297 298.533,002	14	419.620,254 298.530,262	6.557	14	419.620,254 298.530,262	15	419.626,76 298.527,338	7.133	15	419.626,76 298.527,338	16	419.644,352 298.519,198	19.384

Punct început	X / Y	Punct sfârșit	X / Y	Lungime segment	Punct început	X / Y	Punct sfârșit	X / Y	Lungime segment	Punct început	X / Y	Punct sfârșit	X / Y	Lungime segment
16	419.644,352 298.519,198	17	419.643,706 298.517,007	2.284	17	419.643,706 298.517,007	18	419.649,487 298.514,607	6.259	18	419.649,487 298.514,607	19	419.662,071 298.507,815	14.3
19	419.662,071 298.507,815	20	419.670,77 298.507,051	8.732	20	419.670,77 298.507,051	21	419.672,19 298.507,206	1.428	21	419.672,19 298.507,206	22	419.714,074 298.512,124	42.17 2
22	419.714,074 298.512,124	23	419.723,625 298.513,43	9.64	23	419.723,625 298.513,43	24	419.726,024 298.513,734	2.418	24	419.726,024 298.513,734	25	419.754,492 298.518,574	28.87 7
25	419.754,492 298.518,574	26	419.765,772 298.520,619	11.46 4	26	419.765,772 298.520,619	27	419.780,211 298.523,52	14.72 8	27	419.780,211 298.523,52	28	419.780,217 298.523,676	0.156
28	419.780,217 298.523,676	29	419.796,516 298.527,181	16.67 2	29	419.796,516 298.527,181	30	419.813,875 298.529,128	17.46 8	30	419.813,875 298.529,128	31	419.817,459 298.529,41	3.595
31	419.817,459 298.529,41	32	419.825,747 298.528,816	8.309	32	419.825,747 298.528,816	33	419.827,806 298.528,46	2.09	33	419.827,806 298.528,46	34	419.829,062 298.527,93	1.363
34	419.829,062 298.527,93	35	419.832,437 298.526,418	3.698	35	419.832,437 298.526,418	36	419.834,31 298.525,555	2.062	36	419.834,31 298.525,555	37	419.835,981 298.524,337	2.068
37	419.835,981 298.524,337	38	419.846,376 298.515,793	13.45 6	38	419.846,376 298.515,793	39	419.859,825 298.504,385	17.63 6	39	419.859,825 298.504,385	40	419.860,663 298.503,53	1.197
40	419.860,663 298.503,53	41	419.860,638 298.503,203	0.328	41	419.860,638 298.503,203	42	419.871,854 298.486,908	19.78 2	42	419.871,854 298.486,908	43	419.882,855 298.469,826	20.31 8
43	419.882,855 298.469,826	44	419.896,58 298.448,954	24.98	44	419.896,58 298.448,954	45	419.897,162 298.447,955	1.156	45	419.897,162 298.447,955	46	419.902,496 298.439,967	9.605
46	419.902,496 298.439,967	47	419.902,739 298.439,619	0.424	47	419.902,739 298.439,619	48	419.916,077 298.426,337	18.82 3	48	419.916,077 298.426,337	49	419.919,323 298.423,057	4.615
49	419.919,323 298.423,057	50	419.921,475 298.420,751	3.154	50	419.921,475 298.420,751	51	419.927,684 298.416,298	7.641	51	419.927,684 298.416,298	52	419.932,154 298.413,624	5.209
52	419.932,154 298.413,624	53	419.939,518 298.409,361	8.509	53	419.939,518 298.409,361	54	419.946,716 298.405,754	8.051	54	419.946,716 298.405,754	55	419.959,73 298.399,356	14.50 2
55	419.959,73 298.399,356	56	419.963,691 298.397,088	4.564	56	419.963,691 298.397,088	57	419.970,161 298.393,801	7.257	57	419.970,161 298.393,801	58	419.987,36 298.383,895	19.84 8
58	419.987,36 298.383,895	59	419.996,795 298.378,284	10.97 7	59	419.996,795 298.378,284	60	420.007,906 298.368,889	14.55 1	60	420.007,906 298.368,889	61	420.019,0 298.357,619	15.81 4
61	420.019,0 298.357,619	62	420.020,542 298.355,762	2.414	62	420.020,542 298.355,762	63	420.034,594 298.342,489	19.33	63	420.034,594 298.342,489	64	420.040,757 298.338,44	7.374
64	420.040,757 298.338,44	65	420.050,293 298.333,29	10.83 8	65	420.050,293 298.333,29	66	420.054,762 298.329,851	5.639	66	420.054,762 298.329,851	67	420.060,176 298.324,043	7.94
67	420.060,176 298.324,043	68	420.064,249 298.319,32	6.237	68	420.064,249 298.319,32	69	420.064,651 298.309,745	9.583	69	420.064,651 298.309,745	70	420.062,9 298.296,155	13.70 2
70	420.062,9 298.296,155	71	420.062,623 298.294,214	1.961	71	420.062,623 298.294,214	72	420.067,755 298.292,694	5.352	72	420.067,755 298.292,694	73	420.074,958 298.291,503	7.301
73	420.074,958 298.291,503	74	420.082,085 298.282,1	11.79 9	74	420.082,085 298.282,1	75	420.095,273 298.261,968	24.06 7	75	420.095,273 298.261,968	76	420.105,387 298.248,491	16.85
76	420.105,387 298.248,491	77	420.117,768 298.233,697	19.29 1	77	420.117,768 298.233,697	78	420.140,112 298.208,013	34.04 3	78	420.140,112 298.208,013	79	420.140,149 298.206,064	1.949
79	420.140,149 298.206,064	80	420.128,802 298.188,54	20.87 6	80	420.128,802 298.188,54	81	420.123,674 298.181,179	8.972	81	420.123,674 298.181,179	82	420.111,644 298.160,006	24.35 2
82	420.111,644 298.160,006	83	420.109,858 298.156,748	3.716	83	420.109,858 298.156,748	84	420.107,51 298.152,442	4.904	84	420.107,51 298.152,442	85	420.095,561 298.131,128	24.43 5
85	420.095,561 298.131,128	86	420.092,487 298.132,222	3.263	86	420.092,487 298.132,222	87	420.090,993 298.126,204	6.201	87	420.090,993 298.126,204	88	420.085,886 298.120,15	7.92
88	420.085,886 298.120,15	89	420.083,374 298.119,058	2.739	89	420.083,374 298.119,058	90	420.080,061 298.117,755	3.56	90	420.080,061 298.117,755	91	420.078,214 298.110,465	7.52
91	420.078,214 298.110,465	92	420.065,774 298.074,278	38.26 6	92	420.065,774 298.074,278	93	420.062,58 298.065,808	9.052	93	420.062,58 298.065,808	94	420.056,293 298.047,755	19.11 6
94	420.056,293 298.047,755	95	420.055,441 298.045,805	2.128	95	420.055,441 298.045,805	96	420.052,28 298.037,771	8.633	96	420.052,28 298.037,771	97	420.043,36 298.025,026	15.55 7
97	420.043,36 298.025,026	98	420.040,298 298.020,651	5.34	98	420.040,298 298.020,651	99	420.024,826 297.996,989	28.27 1	99	420.024,826 297.996,989	100	420.023,502 297.996,423	1.44
100	420.023,502 297.996,423	101	420.023,565 297.995,217	1.208	101	420.023,565 297.995,217	102	420.009,66 297.976,927	22.97 5	102	420.009,66 297.976,927	103	419.992,746 297.951,137	30.84 2
103	419.992,746 297.951,137	104	419.990,151 297.947,511	4.459	104	419.990,151 297.947,511	105	419.978,296 297.929,822	21.29 4	105	419.978,296 297.929,822	106	419.987,151 297.926,383	9.5
106	419.987,151 297.926,383	107	419.995,314 297.940,324	16.15 5	107	419.995,314 297.940,324	108	420.004,342 297.953,249	15.76 7	108	420.004,342 297.953,249	109	420.033,137 297.992,545	48.71 6
109	420.033,137 297.992,545	110	420.052,609 298.018,001	32.04 9	110	420.052,609 298.018,001	111	420.057,575 298.029,04	12.10 5	111	420.057,575 298.029,04	112	420.065,233 298.048,761	21.15 6
112	420.065,233 298.048,761	113	420.072,084 298.068,119	20.53 5	113	420.072,084 298.068,119	114	420.077,54 298.083,04	15.88 7	114	420.077,54 298.083,04	115	420.090,755 298.108,448	28.63 9

Punct început	X / Y	Punct sfârșit	X / Y	Lungime segment	Punct început	X / Y	Punct sfârșit	X / Y	Lungime segment	Punct început	X / Y	Punct sfârșit	X / Y	Lungime segment
115	420.090,755 298.108,448	116	420.098,002 298.121,688	15.094	116	420.098,002 298.121,688	117	420.111,196 298.142,732	24.838	117	420.111,196 298.142,732	118	420.113,572 298.142,878	2.38
118	420.113,572 298.142,878	119	420.113,845 298.145,897	3.031	119	420.113,845 298.145,897	120	420.127,2 298.168,081	25.894	120	420.127,2 298.168,081	121	420.132,707 298.167,2	5.577
121	420.132,707 298.167,2	122	420.133,222 298.169,913	2.761	122	420.133,222 298.169,913	123	420.133,713 298.175,574	5.682	123	420.133,713 298.175,574	124	420.134,321 298.179,477	3.95
124	420.134,321 298.179,477	125	420.144,277 298.197,248	20.37	125	420.144,277 298.197,248	126	420.145,451 298.199,152	2.237	126	420.145,451 298.199,152	127	420.151,254 298.191,8	9.366
127	420.151,254 298.191,8	128	420.168,277 298.170,389	27.353	128	420.168,277 298.170,389	129	420.181,929 298.151,917	22.97	129	420.181,929 298.151,917	130	420.190,882 298.137,435	17.026
130	420.190,882 298.137,435	131	420.192,113 298.135,477	2.313	131	420.192,113 298.135,477	132	420.199,566 298.123,623	14.002	132	420.199,566 298.123,623	133	420.206,478 298.111,466	13.985
133	420.206,478 298.111,466	134	420.222,488 298.083,311	32.389	134	420.222,488 298.083,311	135	420.237,651 298.059,121	28.549	135	420.237,651 298.059,121	136	420.241,609 298.052,716	7.529
136	420.241,609 298.052,716	137	420.244,839 298.047,914	5.787	137	420.244,839 298.047,914	138	420.248,875 298.041,453	7.618	138	420.248,875 298.041,453	139	420.251,157 298.037,616	4.464
139	420.251,157 298.037,616	140	420.257,543 298.026,878	12.494	140	420.257,543 298.026,878	141	420.257,726 298.026,126	0.774	141	420.257,726 298.026,126	142	420.259,044 298.025,64	1.405
142	420.259,044 298.025,64	143	420.267,127 298.030,649	9.51	143	420.267,127 298.030,649	144	420.191,335 298.158,027	148.222	144	420.191,335 298.158,027	145	420.188,368 298.161,832	4.825
145	420.188,368 298.161,832	146	420.178,118 298.174,843	16.563	146	420.178,118 298.174,843	147	420.164,101 298.192,443	22.5	147	420.164,101 298.192,443	148	420.163,133 298.194,406	2.189
148	420.163,133 298.194,406	149	420.144,17 298.225,055	36.041	149	420.144,17 298.225,055	150	420.133,554 298.234,68	14.33	150	420.133,554 298.234,68	151	420.109,655 298.260,486	35.173
151	420.109,655 298.260,486	152	420.095,722 298.279,931	23.921	152	420.095,722 298.279,931	153	420.087,081 298.293,57	16.146	153	420.087,081 298.293,57	154	420.085,172 298.298,508	5.294
154	420.085,172 298.298,508	155	420.085,265 298.300,696	2.19	155	420.085,265 298.300,696	156	420.076,335 298.316,919	18.518	156	420.076,335 298.316,919	157	420.074,601 298.321,442	4.844
157	420.074,601 298.321,442	158	420.072,303 298.327,394	6.38	158	420.072,303 298.327,394	159	420.068,761 298.331,707	5.581	159	420.068,761 298.331,707	160	420.061,15 298.338,458	10.174
160	420.061,15 298.338,458	161	420.056,921 298.342,239	5.673	161	420.056,921 298.342,239	162	420.042,073 298.350,433	16.959	162	420.042,073 298.350,433	163	420.035,932 298.354,574	7.407
163	420.035,932 298.354,574	164	420.028,016 298.360,979	10.183	164	420.028,016 298.360,979	165	420.003,457 298.388,538	36.914	165	420.003,457 298.388,538	166	419.996,736 298.393,491	8.349
166	419.996,736 298.393,491	167	419.983,734 298.399,797	14.451	167	419.983,734 298.399,797	168	419.975,467 298.403,471	9.047	168	419.975,467 298.403,471	169	419.971,458 298.405,113	4.332
169	419.971,458 298.405,113	170	419.960,932 298.410,966	12.043	170	419.960,932 298.410,966	171	419.945,629 298.418,705	17.149	171	419.945,629 298.418,705	172	419.937,788 298.422,956	8.919
172	419.937,788 298.422,956	173	419.936,709 298.423,968	1.479	173	419.936,709 298.423,968	174	419.918,066 298.443,247	26.818	174	419.918,066 298.443,247	175	419.898,778 298.466,918	30.535
175	419.898,778 298.466,918	176	419.896,146 298.470,15	4.168	176	419.896,146 298.470,15	177	419.893,409 298.473,998	4.722	177	419.893,409 298.473,998	178	419.874,825 298.499,442	31.508
178	419.874,825 298.499,442	179	419.865,883 298.511,685	15.161	179	419.865,883 298.511,685	180	419.862,475 298.521,542	10.429	180	419.862,475 298.521,542	181	419.860,454 298.522,429	2.208
181	419.860,454 298.522,429	182	419.851,311 298.526,445	9.986	182	419.851,311 298.526,445	183	419.846,681 298.529,771	5.701	183	419.846,681 298.529,771	184	419.842,528 298.534,791	6.515
184	419.842,528 298.534,791	185	419.827,613 298.538,001	15.257	185	419.827,613 298.538,001	186	419.817,357 298.537,639	10.262	186	419.817,357 298.537,639	187	419.801,288 298.535,854	16.168
187	419.801,288 298.535,854	188	419.786,602 298.534,223	14.776	188	419.786,602 298.534,223	189	419.769,676 298.532,401	17.024	189	419.769,676 298.532,401	190	419.769,816 298.532,194	0.25
190	419.769,816 298.532,194	191	419.769,608 298.531,726	0.512	191	419.769,608 298.531,726	192	419.761,784 298.529,905	8.033	192	419.761,784 298.529,905	193	419.753,011 298.527,609	9.069
193	419.753,011 298.527,609	194	419.734,784 298.523,372	18.713	194	419.734,784 298.523,372	195	419.725,865 298.522,059	9.015	195	419.725,865 298.522,059	196	419.717,294 298.520,975	8.639
196	419.717,294 298.520,975	197	419.714,712 298.520,617	2.607	197	419.714,712 298.520,617	198	419.702,903 298.519,794	11.838	198	419.702,903 298.519,794	199	419.694,231 298.519,432	8.68
199	419.694,231 298.519,432	200	419.685,605 298.519,107	8.632	200	419.685,605 298.519,107	201	419.683,38 298.519,519	2.263	201	419.683,38 298.519,519	202	419.660,617 298.522,382	22.942
202	419.660,617 298.522,382	203	419.651,541 298.526,383	9.919	203	419.651,541 298.526,383	204	419.631,057 298.535,24	22.317	204	419.631,057 298.535,24	205	419.625,058 298.538,155	6.67
205	419.625,058 298.538,155	206	419.618,861 298.540,979	6.809	206	419.618,861 298.540,979	207	419.613,236 298.543,9	6.339	207	419.613,236 298.543,9	208	419.602,832 298.549,248	11.698
208	419.602,832 298.549,248	209	419.583,703 298.559,18	21.554	209	419.583,703 298.559,18	210	419.581,894 298.562,627	3.893	210	419.581,894 298.562,627	211	419.580,783 298.566,307	3.844
211	419.580,783 298.566,307	212	419.581,362 298.602,015	35.713	212	419.581,362 298.602,015	213	419.584,563 298.602,834	3.304	213	419.584,563 298.602,834	214	419.584,258 298.613,652	10.822

Punct început	X / Y	Punct sfârşit	X / Y	Lungime segment
214	419.584,258 298.613,652	1	419.568,528 298.608,794	16.463

\*\* Lungimile segmentelor sunt determinate în planul de proiecție Stereo 70 și sunt rotunjite la 1 milimetru.

\*\*\* Distanța dintre puncte este formată din segmente cumulate ce sunt mai mici decât valoarea 1 milimetru.



**DATE DESPRE IMOBILUL NR. 15667**

Oficiul de Cadastru și Publicitate Imobiliară DOLJ  
Biroul de Cadastru și Publicitate Imobiliară Craiova

**A. Partea I. Descrierea imobilului**

TEREN Intravilan

Adresa: Loc. Leu, Jud. Dolj, DC 2578/1

Nr. Crt	Nr cadastral Nr. topografic	Suprafața* (mp)	Observații / Referințe
A1		1.343	Sector cadastral:13 Teren neimprejmuit;

**B. Partea II. Proprietari și acte**

Inscrieri privitoare la dreptul de proprietate și alte drepturi reale		Referințe
/		
Act Normativ nr. LEGEA 7, din 13/03/1996 emis de PARLAMENTUL ROMANIEI;		
B1	Inscrierea provizorie, drept de PROPRIETATE, dobandit prin Lege, cota actuala 1/1, cota initiala 1/1 1) NEIDENTIFICAT NEIDENTIFICAT	A1

**C. Partea III. SARCINI .**

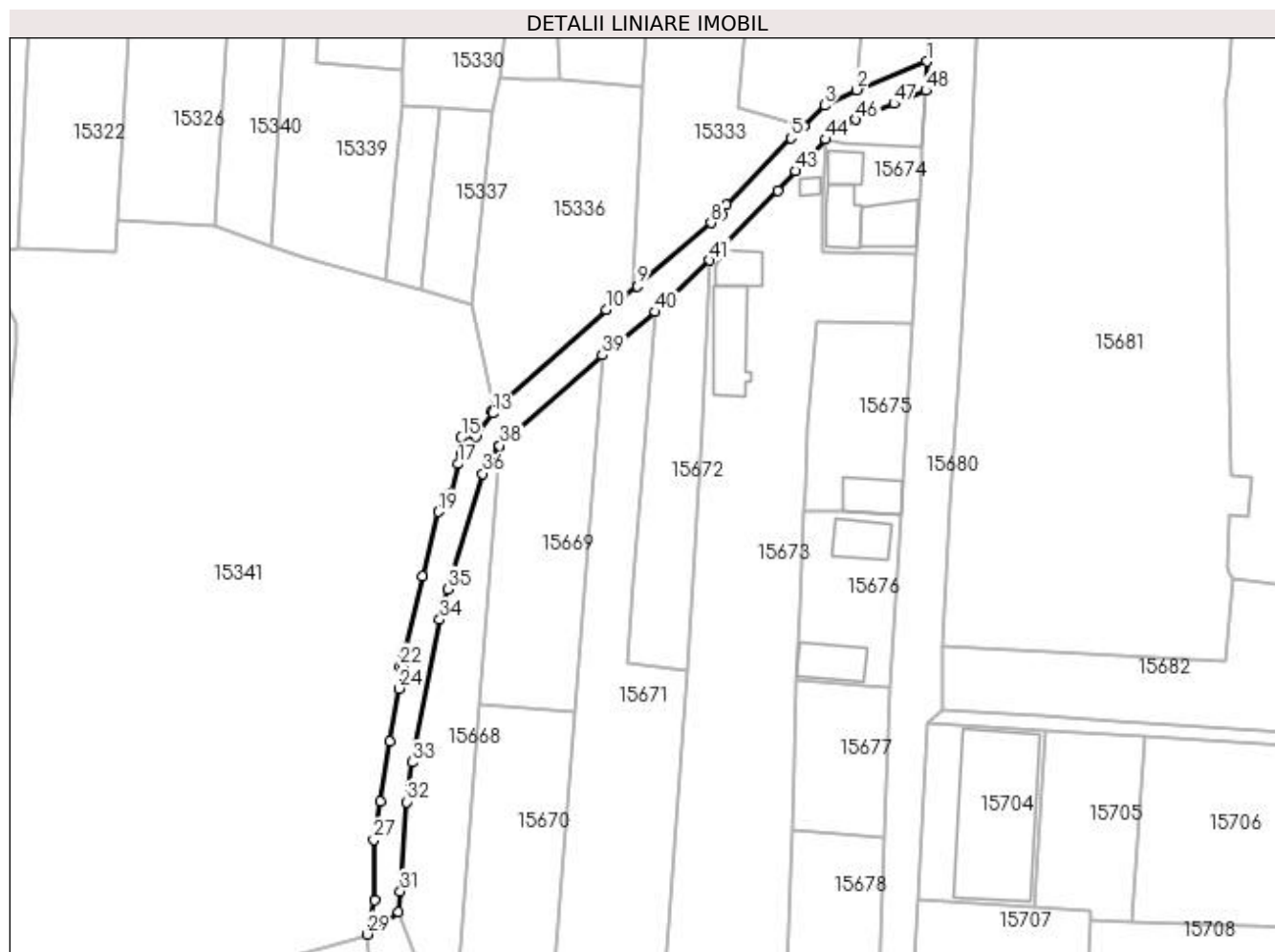
Inscrieri privind dezmembramintele dreptului de proprietate, drepturi reale de garanție și sarcini	Referințe
NU SUNT	

## Anexa Nr. 1 La Partea I

## Teren

Nr cadastral	Suprafața (mp)*	Observații / Referințe
	1.343	

\* Suprafața este determinată în planul de proiecție Stereo 70.



## Date referitoare la teren

Crt	Categorie folosință	Intra vilan	Suprafața (mp)	Tarla	Parcelă	Nr. topo	Observații / Referințe
1	drum	DA	1.343	-	DC 2578/1	-	

## Lungime Segmente

1) Valorile lungimilor segmentelor sunt obținute din proiecție în plan.

Punct început	X / Y	Punct sfârșit	X / Y	Lungime segment	Punct început	X / Y	Punct sfârșit	X / Y	Lungime segment	Punct început	X / Y	Punct sfârșit	X / Y	Lungime segment
1	419.660,076 298.480,971	2	419.645,221 298.474,985	16.016	2	419.645,221 298.474,985	3	419.638,46 298.471,665	7.532	3	419.638,46 298.471,665	4	419.634,033 298.467,393	6.152
4	419.634,033 298.467,393	5	419.631,335 298.464,789	3.75	5	419.631,335 298.464,789	6	419.617,722 298.450,624	19.646	6	419.617,722 298.450,624	7	419.616,602 298.448,508	2.394
7	419.616,602 298.448,508	8	419.614,422 298.446,858	2.734	8	419.614,422 298.446,858	9	419.598,804 298.433,528	20.533	9	419.598,804 298.433,528	10	419.592,237 298.428,566	8.231
10	419.592,237 298.428,566	11	419.568,401 298.407,25	31.977	11	419.568,401 298.407,25	12	419.568,148 298.407,187	0.261	12	419.568,148 298.407,187	13	419.568,274 298.406,634	0.567
13	419.568,274 298.406,634	14	419.564,684 298.401,71	6.094	14	419.564,684 298.401,71	15	419.561,656 298.401,466	3.038	15	419.561,656 298.401,466	16	419.561,577 298.398,18	3.287
16	419.561,577 298.398,18	17	419.561,057 298.395,918	2.321	17	419.561,057 298.395,918	18	419.559,383 298.389,642	6.495	18	419.559,383 298.389,642	19	419.556,796 298.385,801	4.631



Punct început	X / Y	Punct sfârșit	X / Y	Lungime segment	Punct început	X / Y	Punct sfârșit	X / Y	Lungime segment	Punct început	X / Y	Punct sfârșit	X / Y	Lungime segment
19	419.556,796 298.385,801	20	419.553,373 298.372,265	13.962	20	419.553,373 298.372,265	21	419.549,389 298.355,702	17.035	21	419.549,389 298.355,702	22	419.548,651 298.353,235	2.575
22	419.548,651 298.353,235	23	419.549,56 298.352,975	0.945	23	419.549,56 298.352,975	24	419.548,446 298.348,485	4.626	24	419.548,446 298.348,485	25	419.546,542 298.337,343	11.304
25	419.546,542 298.337,343	26	419.544,49 298.324,596	12.911	26	419.544,49 298.324,596	27	419.543,102 298.316,483	8.231	27	419.543,102 298.316,483	28	419.543,374 298.303,719	12.767
28	419.543,374 298.303,719	29	419.541,737 298.296,53	7.373	29	419.541,737 298.296,53	30	419.548,37 298.301,271	8.153	30	419.548,37 298.301,271	31	419.548,748 298.305,645	4.39
31	419.548,748 298.305,645	32	419.550,112 298.324,489	18.893	32	419.550,112 298.324,489	33	419.551,177 298.332,91	8.489	33	419.551,177 298.332,91	34	419.557,044 298.363,011	30.668
34	419.557,044 298.363,011	35	419.558,81 298.369,456	6.682	35	419.558,81 298.369,456	36	419.566,179 298.393,876	25.507	36	419.566,179 298.393,876	37	419.569,43 298.399,546	6.536
37	419.569,43 298.399,546	38	419.569,755 298.399,831	0.432	38	419.569,755 298.399,831	39	419.591,49 298.418,895	28.91	39	419.591,49 298.418,895	40	419.602,688 298.428,066	14.474
40	419.602,688 298.428,066	41	419.614,143 298.438,96	15.808	41	419.614,143 298.438,96	42	419.628,47 298.453,751	20.592	42	419.628,47 298.453,751	43	419.632,255 298.457,856	5.584
43	419.632,255 298.457,856	44	419.638,67 298.464,537	9.262	44	419.638,67 298.464,537	45	419.642,15 298.467,376	4.491	45	419.642,15 298.467,376	46	419.645,088 298.468,7	3.223
46	419.645,088 298.468,7	47	419.653,118 298.472,064	8.706	47	419.653,118 298.472,064	48	419.659,828 298.474,85	7.265	48	419.659,828 298.474,85	1	419.660,076 298.480,971	6.126

\*\* Lungimile segmentelor sunt determinate în planul de proiecție Stereo 70 și sunt rotunjite la 1 milimetru.

\*\*\* Distanța dintre puncte este formată din segmente cumulate ce sunt mai mici decât valoarea 1 milimetru.



**DATE DESPRE IMOBILUL NR. 15668**

Oficiul de Cadastru și Publicitate Imobiliară DOLJ  
Biroul de Cadastru și Publicitate Imobiliară Craiova

**A. Partea I. Descrierea imobilului**

TEREN Intravilan

Adresa: Loc. Leu, Jud. Dolj, T119, P2580/15

Nr. Crt	Nr cadastral Nr. topografic	Suprafața* (mp)	Observații / Referințe
A1		Din acte: 1.200 Masurata: 1.164	Sector cadastral:13 Teren neimprejmuit;

**B. Partea II. Proprietari și acte**

Inscrieri privitoare la dreptul de proprietate și alte drepturi reale		Referințe
/		
Act Notarial nr. APV 285, din 03/04/2013 emis de NP CERNOBAI EMIL;		
B1	Intabulare, drept de PROPRIETATE, dobandit prin lesire Din Indiviziune, cota actuala 1/1, cota initiala 1/1 1) <b>BUTOI ION</b> , LIPSĂ CNP	A1

**C. Partea III. SARCINI .**

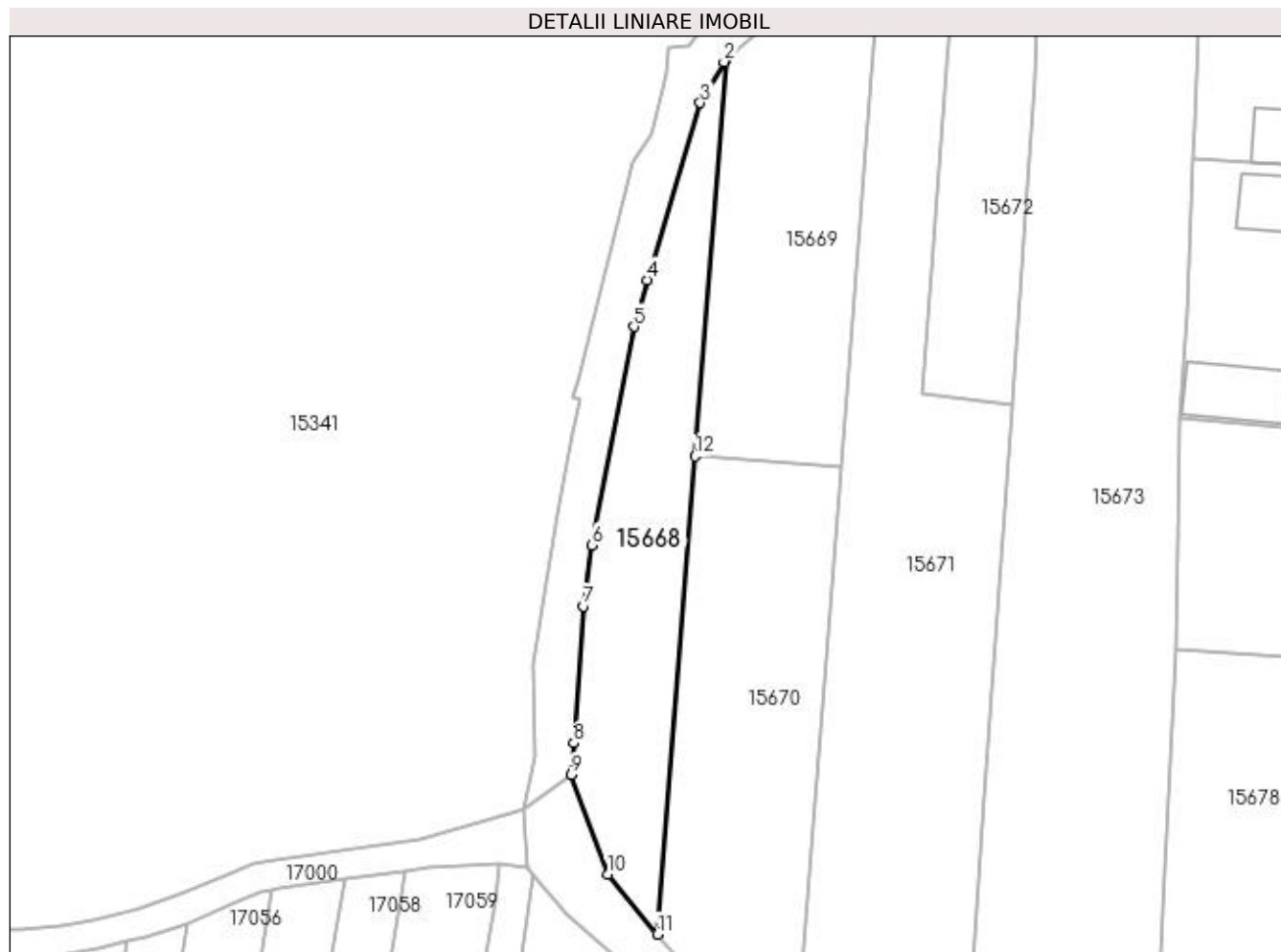
Inscrieri privind dezmembramintele dreptului de proprietate, drepturi reale de garanție și sarcini	Referințe
NU SUNT	

## Anexa Nr. 1 La Partea I

## Teren

Nr cadastral	Suprafața (mp)*	Observații / Referințe
	Din acte: 1.200 Masurata: 1.164	

\* Suprafața este determinată în planul de proiecție Stereo 70.



## Date referitoare la teren

Crt	Categorie folosință	Intra vilan	Suprafața (mp)	Tarla	Parcelă	Nr. topo	Observații / Referințe
1	arabil	DA	1.164	119	2580/15	-	

## Lungime Segmente

1) Valorile lungimilor segmentelor sunt obținute din proiecție în plan.

Punct început	X / Y	Punct sfârșit	X / Y	Lungime segment (** (m)
1	419.569,755 298.399,831	2	419.569,43 298.399,546	0.432
2	419.569,43 298.399,546	3	419.566,179 298.393,876	6.536
3	419.566,179 298.393,876	4	419.558,81 298.369,456	25.507
4	419.558,81 298.369,456	5	419.557,044 298.363,011	6.682
5	419.557,044 298.363,011	6	419.551,177 298.332,91	30.668

Punct început	X / Y	Punct sfârșit	X / Y	Lungime segment (** (m)
6	419.551,177 298.332,91	7	419.550,112 298.324,489	8.489
7	419.550,112 298.324,489	8	419.548,748 298.305,645	18.893
8	419.548,748 298.305,645	9	419.548,37 298.301,271	4.39
9	419.548,37 298.301,271	10	419.553,414 298.287,568	14.602
10	419.553,414 298.287,568	11	419.560,232 298.279,27	10.74
11	419.560,232 298.279,27	12	419.565,439 298.345,189	66.124
12	419.565,439 298.345,189	1	419.569,755 298.399,831	54.813

\*\* Lungimile segmentelor sunt determinate în planul de proiecție Stereo 70 și sunt rotunjite la 1 milimetru.

\*\*\* Distanța dintre puncte este formată din segmente cumulate ce sunt mai mici decât valoarea 1 milimetru.



**DATE DESPRE IMOBILUL NR. 15669**

Oficiul de Cadastru și Publicitate Imobiliară DOLJ  
Biroul de Cadastru și Publicitate Imobiliară Craiova

**A. Partea I. Descrierea imobilului**

TEREN Intravilan

Adresa: Loc. Leu, Jud. Dolj, T119, P2580/13

Nr. Crt	Nr cadastral Nr. topografic	Suprafața* (mp)	Observații / Referințe
A1		Din acte: 1.350 Masurata: 1.314	Sector cadastral:13 Teren neimprejmuit;

**B. Partea II. Proprietari și acte**

Inscrieri privitoare la dreptul de proprietate și alte drepturi reale		Referințe
/		
Act Administrativ nr. TDP 3604, din 30/08/2006 emis de CONSILIUL JUDETEAN DOLJ;		
B1	Intabulare, drept de PROPRIETATE, dobandit prin Reconstituire, cota actuala 1/1, cota initiala 1/1 1) <b>DINCU MITRANA</b> , LIPSĂ CNP	A1

**C. Partea III. SARCINI .**

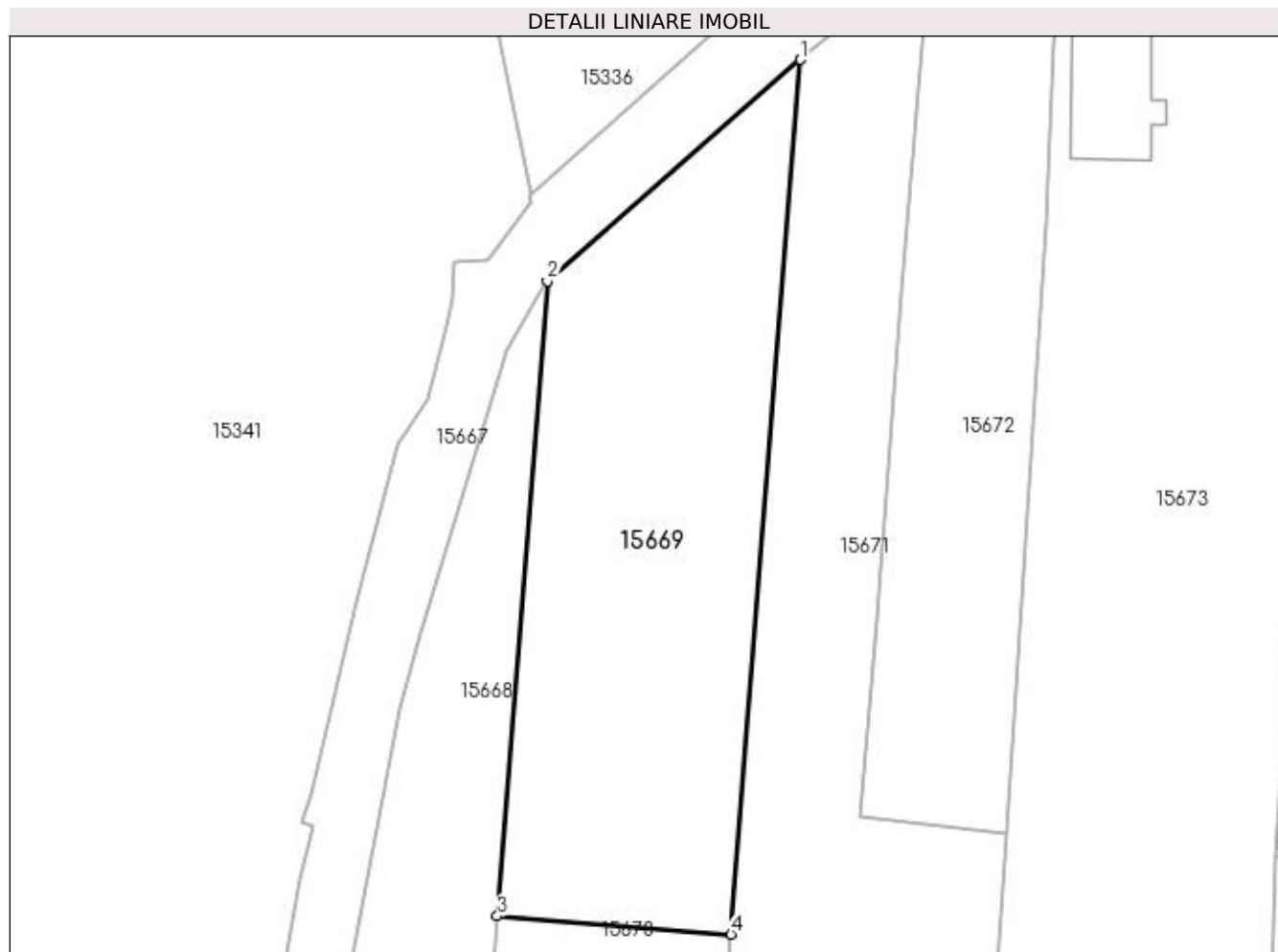
Inscrieri privind dezmembramintele dreptului de proprietate, drepturi reale de garanție și sarcini	Referințe
NU SUNT	

## Anexa Nr. 1 La Partea I

## Teren

Nr cadastral	Suprafața (mp)*	Observații / Referințe
	Din acte: 1.350 Masurata: 1.314	

\* Suprafața este determinată în planul de proiecție Stereo 70.



## Date referitoare la teren

Crt	Categorie folosință	Intra vilan	Suprafața (mp)	Tarla	Parcelă	Nr. topo	Observații / Referințe
1	arabil	DA	1.314	119	2580/13	-	

## Lungime Segmente

1) Valorile lungimilor segmentelor sunt obținute din proiecție în plan.

Punct început	X / Y	Punct sfârșit	X / Y	Lungime segment (** (m)
1	419.591,49 298.418,895	2	419.569,755 298.399,831	28.91
2	419.569,755 298.399,831	3	419.565,439 298.345,189	54.813
3	419.565,439 298.345,189	4	419.585,544 298.343,624	20.166
4	419.585,544 298.343,624	1	419.591,49 298.418,895	75.505



**\*\* Lungimile segmentelor sunt determinate în planul de proiecție Stereo 70 și sunt rotunjite la 1 milimetru.**

**\*\*\* Distanța dintre puncte este formată din segmente cumulate ce sunt mai mici decât valoarea 1 milimetru.**



**DATE DESPRE IMOBILUL NR. 15670**

Oficiul de Cadastru și Publicitate Imobiliară DOLJ  
 Biroul de Cadastru și Publicitate Imobiliară Craiova

**A. Partea I. Descrierea imobilului**

TEREN Intravilan

Adresa: Loc. Leu, Jud. Dolj, T119, P2580/14

Nr. Crt	Nr cadastral Nr. topografic	Suprafața* (mp)	Observații / Referințe
A1		Din acte: 1.510 Masurata: 1.470	Sector cadastral:13 Teren neimprejmuit;

**B. Partea II. Proprietari și acte**

Inscrieri privitoare la dreptul de proprietate și alte drepturi reale		Referințe
/		
Act Administrativ nr. TDP 17311, din 26/03/2013 emis de CONSILIUL JUDETEAN DOLJ;		
B1	Intabulare, drept de PROPRIETATE, dobandit prin Reconstituire, cota actuala 1/1, cota initiala 1/1 1) <b>BOGOI ION</b> , LIPSĂ CNP	A1

**C. Partea III. SARCINI .**

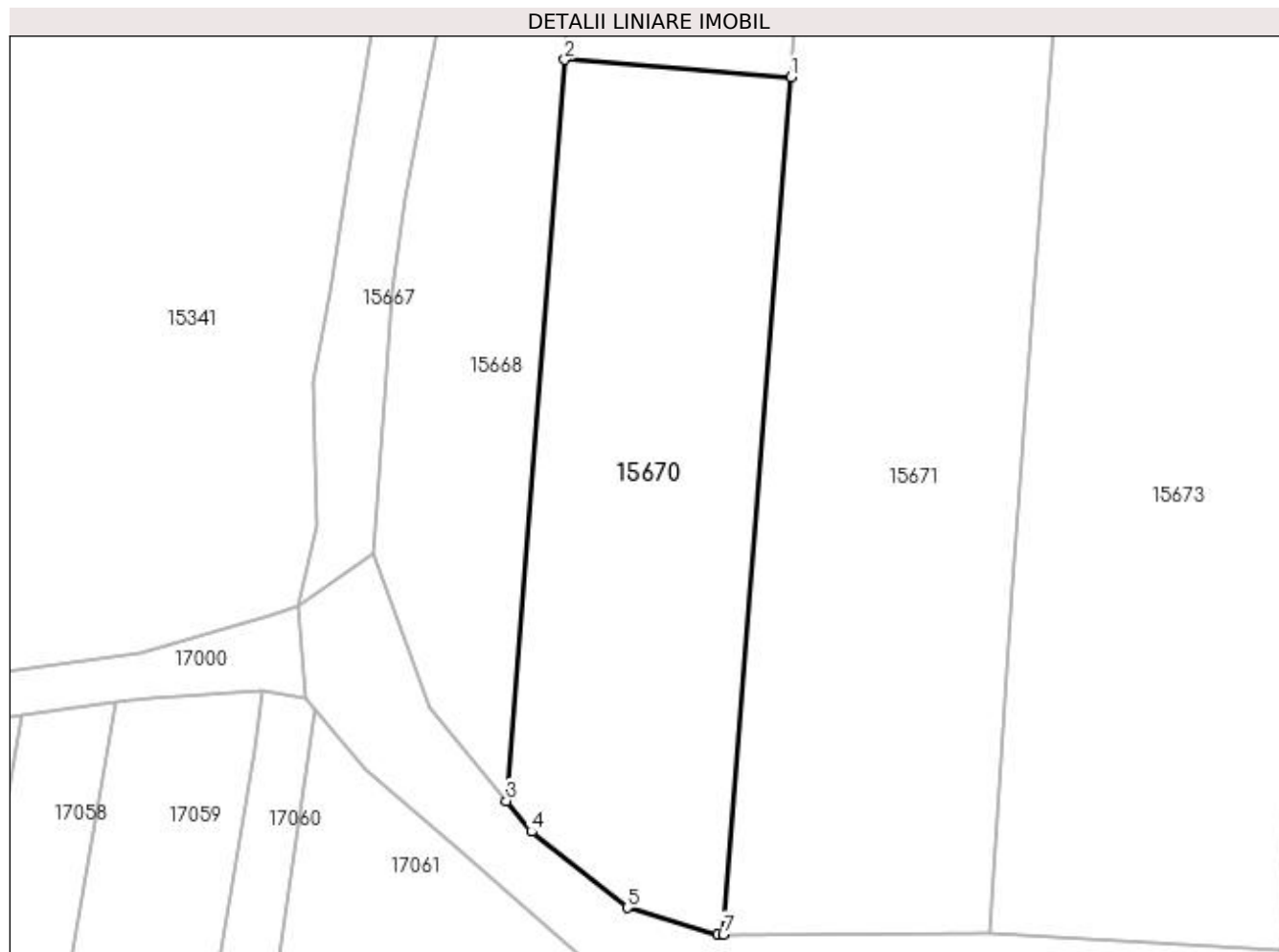
Inscrieri privind dezmembramintele dreptului de proprietate, drepturi reale de garanție și sarcini	Referințe
NU SUNT	

## Anexa Nr. 1 La Partea I

## Teren

Nr cadastral	Suprafața (mp)*	Observații / Referințe
	Din acte: 1.510 Masurata: 1.470	

\* Suprafața este determinată în planul de proiecție Stereo 70.



## Date referitoare la teren

Crt	Categorie folosință	Intra vilan	Suprafața (mp)	Tarla	Parcelă	Nr. topo	Observații / Referințe
1	arabil	DA	1.470	119	2580/14	-	

## Lungime Segmente

1) Valorile lungimilor segmentelor sunt obținute din proiecție în plan.

Punct început	X / Y	Punct sfârșit	X / Y	Lungime segment (** (m)
1	419.585,544 298.343,624	2	419.565,439 298.345,189	20.166
2	419.565,439 298.345,189	3	419.560,232 298.279,27	66.124
3	419.560,232 298.279,27	4	419.562,479 298.276,534	3.54
4	419.562,479 298.276,534	5	419.570,998 298.269,775	10.874
5	419.570,998 298.269,775	6	419.579,028 298.267,404	8.373

Punct început	X / Y	Punct sfârșit	X / Y	Lungime segment (** (m)
6	419.579,028 298.267,404	7	419.579,524 298.267,408	0.495
7	419.579,524 298.267,408	1	419.585,544 298.343,624	76.454

\*\* Lungimile segmentelor sunt determinate în planul de proiecție Stereo 70 și sunt rotunjite la 1 milimetru.

\*\*\* Distanța dintre puncte este formată din segmente cumulate ce sunt mai mici decât valoarea 1 milimetru.



**DATE DESPRE IMOBILUL NR. 15671**

Oficiul de Cadastru și Publicitate Imobiliară DOLJ  
Biroul de Cadastru și Publicitate Imobiliară Craiova

**A. Partea I. Descrierea imobilului**

TEREN Intravilan

Adresa: Loc. Leu, Jud. Dolj, T119, P2580/12

Nr. Crt	Nr cadastral Nr. topografic	Suprafața* (mp)	Observații / Referințe
A1		Din acte: 2.800 Masurata: 2.725	Sector cadastral:13 Teren neimprejmuit;

**B. Partea II. Proprietari și acte**

Inscrieri privitoare la dreptul de proprietate și alte drepturi reale		Referințe
/		
Act Administrativ nr. TDP 2666, din 04/02/2004 emis de CONSILIUL JUDETEAN DOLJ (CERTIFICAT DE DECES SERIA DM NR. 891700);		
B1	Intabulare, drept de PROPRIETATE, dobandit prin Reconstituire, cota actuala 1/1, cota initiala 1/1 1) DRAGHICI ION DEFUNCT:Da	A1

**C. Partea III. SARCINI .**

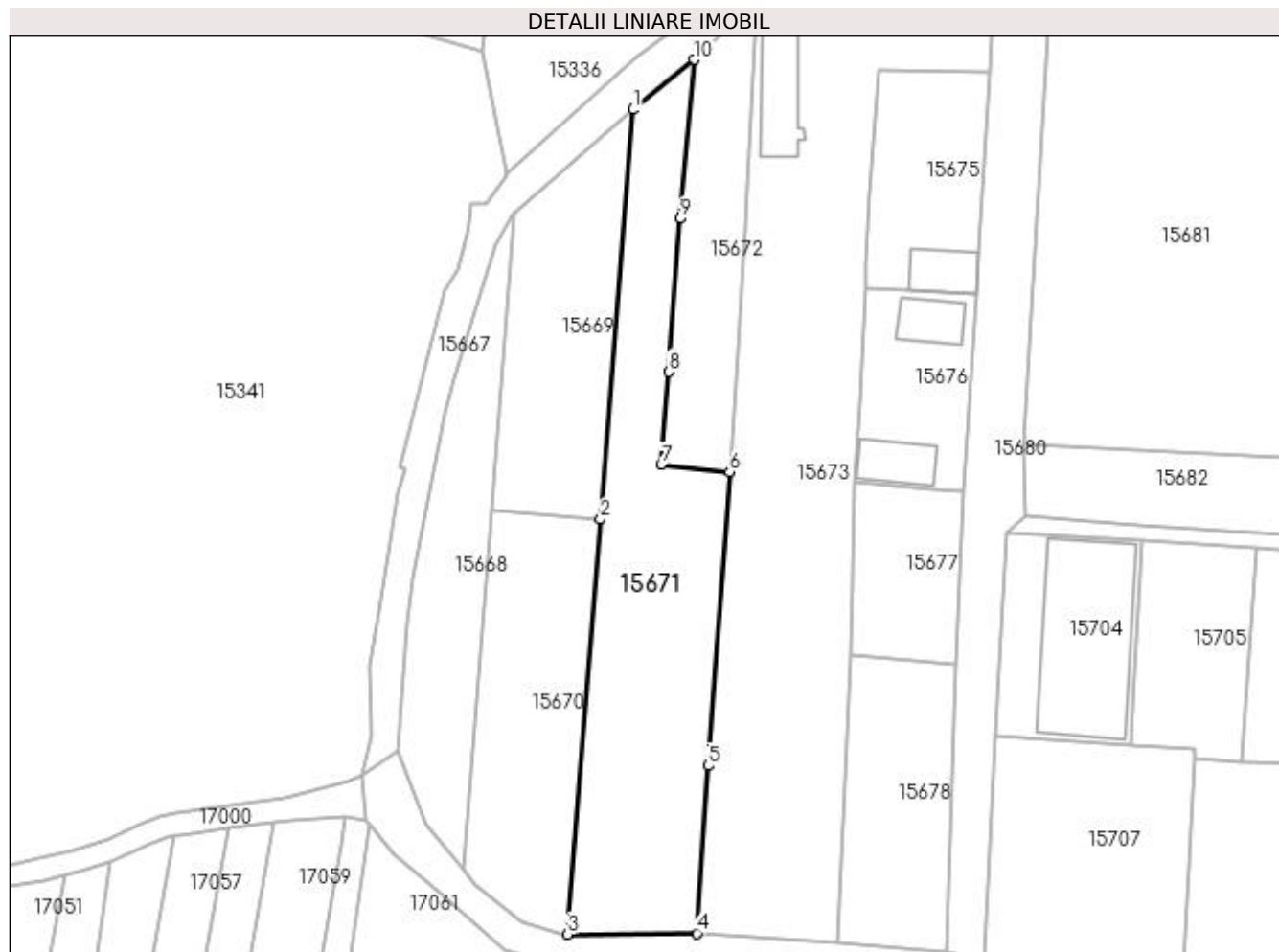
Inscrieri privind dezmembramintele dreptului de proprietate, drepturi reale de garanție și sarcini	Referințe
NU SUNT	

## Anexa Nr. 1 La Partea I

## Teren

Nr cadastral	Suprafața (mp)*	Observații / Referințe
	Din acte: 2.800	
	Masurata: 2.725	

\* Suprafața este determinată în planul de proiecție Stereo 70.



## Date referitoare la teren

Crt	Categorie folosință	Intra vilan	Suprafața (mp)	Tarla	Parcelă	Nr. topo	Observații / Referințe
1	arabil	DA	2.725	119	2580/12	-	

## Lungime Segmente

1) Valorile lungimilor segmentelor sunt obținute din proiecție în plan.

Punct început	X / Y	Punct sfârșit	X / Y	Lungime segment (** (m)
1	419.591,49 298.418,895	2	419.585,544 298.343,624	75.505
2	419.585,544 298.343,624	3	419.579,524 298.267,408	76.454
3	419.579,524 298.267,408	4	419.603,279 298.267,583	23.756
4	419.603,279 298.267,583	5	419.605,283 298.298,381	30.863
5	419.605,283 298.298,381	6	419.609,265 298.352,343	54.109



Punct început	X / Y	Punct sfârșit	X / Y	Lungime segment (** (m)
6	419.609,265 298.352,343	7	419.596,729 298.353,726	12.612
7	419.596,729 298.353,726	8	419.598,124 298.370,76	17.091
8	419.598,124 298.370,76	9	419.600,237 298.398,894	28.213
9	419.600,237 298.398,894	10	419.602,688 298.428,066	29.275
10	419.602,688 298.428,066	1	419.591,49 298.418,895	14.474

\*\* Lungimile segmentelor sunt determinate în planul de proiecție Stereo 70 și sunt rotunjite la 1 milimetru.

\*\*\* Distanța dintre puncte este formată din segmente cumulate ce sunt mai mici decât valoarea 1 milimetru.



**DATE DESPRE IMOBILUL NR. 15672**

Oficiul de Cadastru și Publicitate Imobiliară DOLJ  
Biroul de Cadastru și Publicitate Imobiliară Craiova

**A. Partea I. Descrierea imobilului**

TEREN Intravilan

Adresa: Loc. Leu, Jud. Dolj, T119, P2580/11

Nr. Crt	Nr cadastral Nr. topografic	Suprafața* (mp)	Observații / Referințe
A1		Din acte: 874 Masurata: 963	Sector cadastral:13 Teren imprejmuit;

**B. Partea II. Proprietari și acte**

Inscrieri privitoare la dreptul de proprietate și alte drepturi reale		Referințe
/		
Act Administrativ nr. TDP 2301, din 30/07/2003 emis de CONSILIUL JUDETEAN DOLJ;		
B1	Intabulare, drept de PROPRIETATE, dobandit prin Reconstituire, cota actuala 1/1, cota initiala 1/1 1) <b>DINCU CONSTANTIN</b> , LIPSĂ CNP 2) <b>VISCOL IOANA</b> , LIPSĂ CNP	A1

**C. Partea III. SARCINI .**

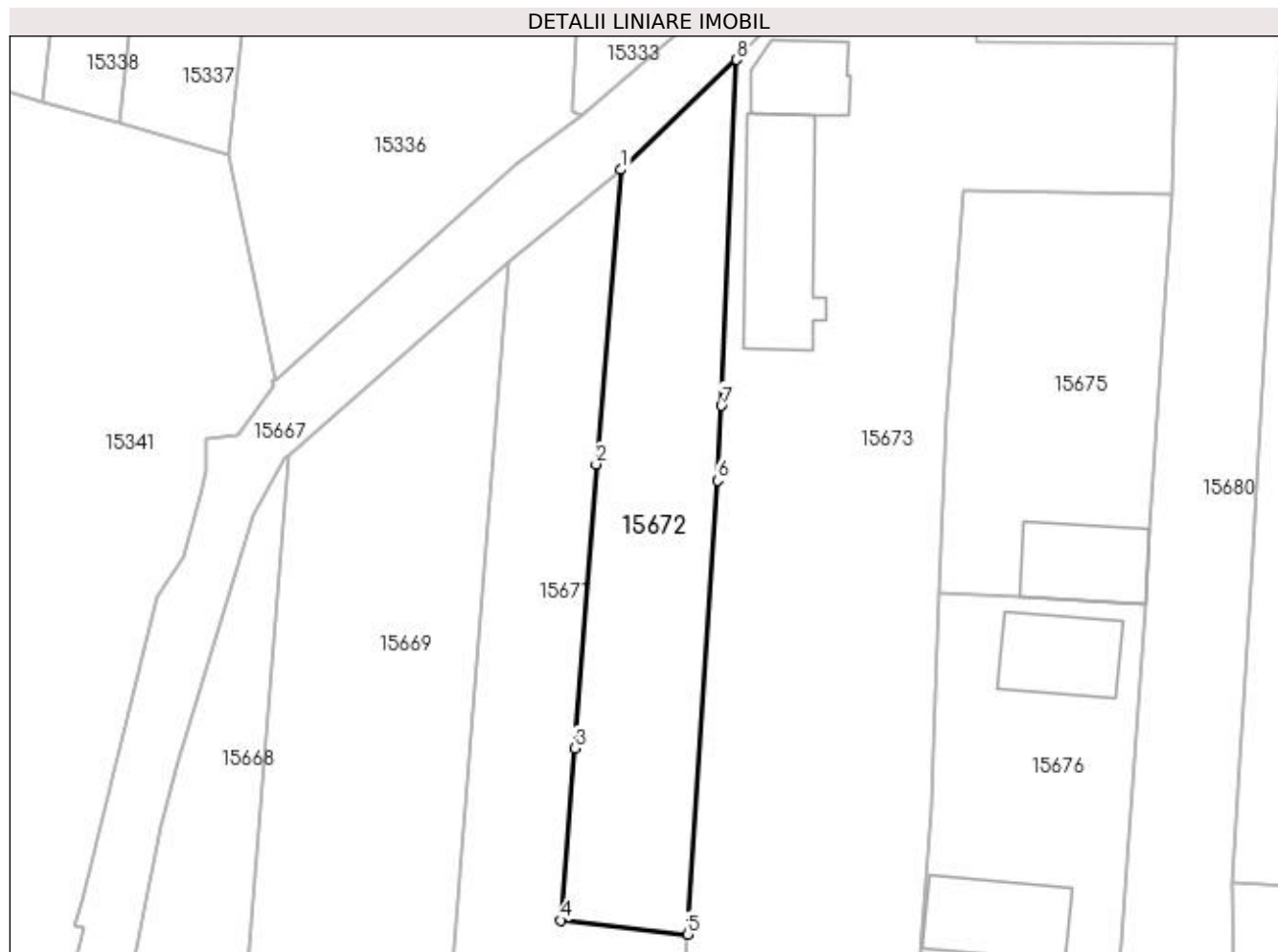
Inscrieri privind dezmembramintele dreptului de proprietate, drepturi reale de garanție și sarcini	Referințe
NU SUNT	

## Anexa Nr. 1 La Partea I

## Teren

Nr cadastral	Suprafața (mp)*	Observații / Referințe
	Din acte: 874 Masurata: 963	

\* Suprafața este determinată în planul de proiecție Stereo 70.



## Date referitoare la teren

Crt	Categorie folosință	Intra vilan	Suprafața (mp)	Tarla	Parcelă	Nr. topo	Observații / Referințe
1	arabil	DA	963	119	2580/11	-	

## Lungime Segmente

1) Valorile lungimilor segmentelor sunt obținute din proiecție în plan.

Punct început	X / Y	Punct sfârșit	X / Y	Lungime segment (** (m)
1	419.602,688 298.428,066	2	419.600,237 298.398,894	29.275
2	419.600,237 298.398,894	3	419.598,124 298.370,76	28.213
3	419.598,124 298.370,76	4	419.596,729 298.353,726	17.091
4	419.596,729 298.353,726	5	419.609,265 298.352,343	12.612
5	419.609,265 298.352,343	6	419.612,248 298.397,29	45.046

Punct început	X / Y	Punct sfârșit	X / Y	Lungime segment (** (m)
6	419.612,248 298.397,29	7	419.612,641 298.404,695	7.415
7	419.612,641 298.404,695	8	419.614,143 298.438,96	34.298
8	419.614,143 298.438,96	1	419.602,688 298.428,066	15.808

\*\* Lungimile segmentelor sunt determinate în planul de proiecție Stereo 70 și sunt rotunjite la 1 milimetru.

\*\*\* Distanța dintre puncte este formată din segmente cumulate ce sunt mai mici decât valoarea 1 milimetru.



**DATE DESPRE IMOBILUL NR. 15673**

Oficiul de Cadastru și Publicitate Imobiliară DOLJ  
Biroul de Cadastru și Publicitate Imobiliară Craiova

**A. Partea I. Descrierea imobilului**

TEREN Necunoscut

Adresa: Loc. Leu, Nr. 193, Jud. Dolj, T119, P2580/6,2580/7

Nr. Crt	Nr cadastral Nr. topografic	Suprafața* (mp)	Observații / Referințe
A1	32135	Din acte: 4.802 Masurata: 4.710	Sector cadastral:13 Teren neimprijmit;

**Construcții**

Crt	Nr cadastral Nr. topografic	Adresa	Observații / Referințe
A1.1		Loc. Leu, Nr. 193, Jud. Dolj, T 119 P 2580/6 P2580/7	Nr. niveluri:1; S. construita la sol:68 mp; LOCUINTA CU 5 CAMERE, 2 SALI, BUCATARIE SI PIVNITA CONSTRUITA DIN CARAMIDA ACOPERITA CU TIGLA IN ANUL 1991
A1.2		Loc. Leu, Nr. 193, Jud. Dolj, T 119 P 2580/6 P2580/7	Nr. niveluri:1; S. construita la sol:161 mp; ANEXA CU 3 INCAPERI CONSTRUITA DIN CARAMIDA ACOPERITA CU TIGLA IN ANUL 1991
A1.3		Loc. Leu, Jud. Dolj	Nr. niveluri:1; S. construita la sol:15 mp; CONSTRUCTIE ANEXA

**B. Partea II. Proprietari și acte**

Inscrieri privitoare la dreptul de proprietate și alte drepturi reale	Referințe
<b>76410 / 02/04/2020</b>	
Act Notarial nr. CONTRACT DE VANZARE NR 395, din 01/04/2020 emis de CRETAN CARMEN MIHAELA;	
B1	Intabulare, drept de PROPRIETATE, dobandit prin Conventie, cota actuala 1/1, cota initiala 1/1 1) RĂDUȚ IONELA-COSMINA 2) RADUT DORU PETRE
/	
Act Normativ nr. LEGEA 7, din 13/03/1996 emis de GUVERNUL ROMANIEI;	
B2	Intabulare, drept de PROPRIETATE, dobandit prin Lege, cota actuala 1/1, cota initiala 1/1 1) RADUT DORU PETRE 2) RĂDUȚ IONELA-COSMINA

**C. Partea III. SARCINI**

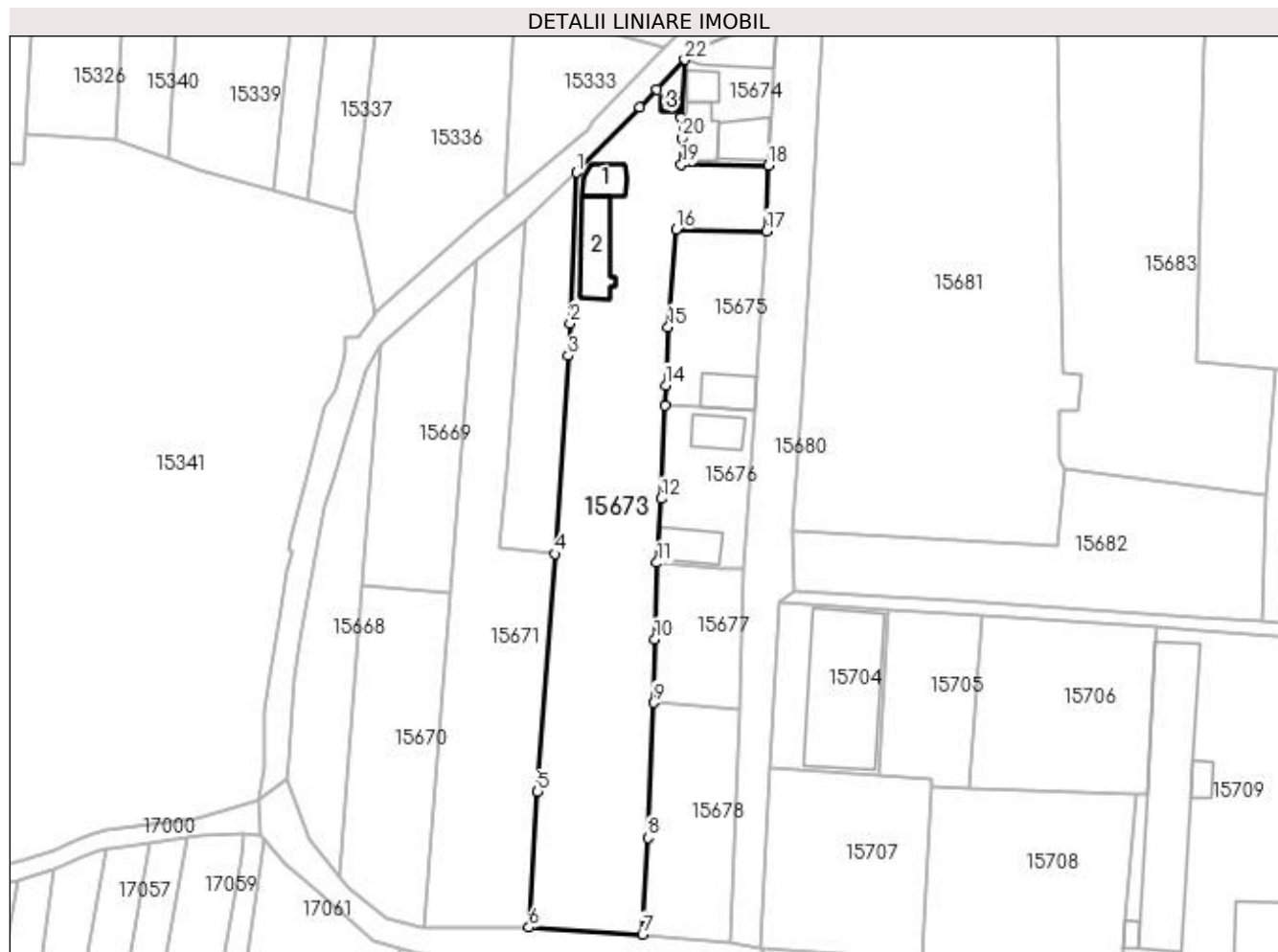
Inscrieri privind dezmembramintele dreptului de proprietate, drepturi reale de garanție și sarcini	Referințe
<b>76410 / 02/04/2020</b>	
Act Notarial nr. CONTRACT DE VANZARE NR 395, din 01/04/2020 emis de CRETAN CARMEN MIHAELA;	
C1	Intabulare, drept de UZUFRACT VIAGER, cota actuala 1/1, cota initiala 1/1 1) BUIA CONSTANTIN

## Anexa Nr. 1 La Partea I

## Teren

Nr cadastral	Suprafața (mp)*	Observații / Referințe
32135	Din acte: 4.802 Masurata: 4.710	

\* Suprafața este determinată în planul de proiecție Stereo 70.



## Date referitoare la teren

Crt	Categorie folosință	Intravilan	Suprafața (mp)	Tarla	Parcelă	Nr. topo	Observații / Referințe
1	curți construcții	DA	1.398	119	2580/6	-	
2	arabil	DA	932	119	2580/7	-	
3	livada	DA	1.935	119	2580/7	-	
4	vie	NU	445	119	2580/7	-	

## Date referitoare la construcții

Crt	Număr	Destinație construcție	Supraf. (mp)	Situație juridică	Observații / Referințe
A1.1		construcții de locuințe	68	Cu acte	Nr. niveluri:1; S. construita la sol:68 mp; LOCUINTA CU 5 CAMERE, 2 SALI, BUCATARIE SI PIVNITA CONSTRUITA DIN CARAMIDA ACOPERITA CU TIGLA IN ANUL 1991
A1.2		construcții de locuințe	161	Cu acte	Nr. niveluri:1; S. construita la sol:161 mp; ANEXA CU 3 INCAPERI CONSTRUITA DIN CARAMIDA ACOPERITA CU TIGLA IN ANUL 1991
A1.3		construcții anexa	15	Cu acte	Nr. niveluri:1; S. construita la sol:15 mp; CONSTRUCTIE ANEXA



## Lungime Segmente

1) Valorile lungimilor segmentelor sunt obținute din proiecție în plan.

Punct început	X / Y	Punct sfârșit	X / Y	Lungime segment (** (m)
1	419.614,143 298.438,96	2	419.612,641 298.404,695	34.298
3	419.612,248 298.397,29	4	419.609,265 298.352,343	45.046
5	419.605,283 298.298,381	6	419.603,279 298.267,583	30.863
7	419.629,083 298.266,018	8	419.630,299 298.287,94	21.956
9	419.631,652 298.318,584	10	419.631,884 298.332,964	14.382
11	419.632,348 298.350,346	12	419.633,387 298.364,908	14.599
13	419.634,173 298.386,102	14	419.634,342 298.390,644	4.546
15	419.634,952 298.403,854	16	419.636,673 298.425,971	22.184
17	419.657,193 298.425,643	18	419.657,678 298.440,489	14.854
19	419.637,885 298.440,673	20	419.638,054 298.446,752	6.081
21	419.637,887 298.451,341	22	419.638,67 298.464,537	13.219
23	419.632,255 298.457,856	24	419.628,47 298.453,751	5.584

Punct început	X / Y	Punct sfârșit	X / Y	Lungime segment (** (m)
2	419.612,641 298.404,695	3	419.612,248 298.397,29	7.415
4	419.609,265 298.352,343	5	419.605,283 298.298,381	54.109
6	419.603,279 298.267,583	7	419.629,083 298.266,018	25.851
8	419.630,299 298.287,94	9	419.631,652 298.318,584	30.674
10	419.631,884 298.332,964	11	419.632,348 298.350,346	17.388
12	419.633,387 298.364,908	13	419.634,173 298.386,102	21.208
14	419.634,342 298.390,644	15	419.634,952 298.403,854	13.224
16	419.636,673 298.425,971	17	419.657,193 298.425,643	20.523
18	419.657,678 298.440,489	19	419.637,885 298.440,673	19.794
20	419.638,054 298.446,752	21	419.637,887 298.451,341	4.592
22	419.638,67 298.464,537	23	419.632,255 298.457,856	9.262
24	419.628,47 298.453,751	1	419.614,143 298.438,96	20.592

\*\* Lungimile segmentelor sunt determinate în planul de proiecție Stereo 70 și sunt rotunjite la 1 milimetru.

\*\*\* Distanța dintre puncte este formată din segmente cumulate ce sunt mai mici decât valoarea 1 milimetru.



**DATE DESPRE IMOBILUL NR. 15674**

Oficiul de Cadastru și Publicitate Imobiliară DOLJ  
Biroul de Cadastru și Publicitate Imobiliară Craiova

**A. Partea I. Descrierea imobilului**

TEREN Intravilan

Adresa: Loc. Leu, Jud. Dolj, T119, P2580/5

Nr. Crt	Nr cadastral Nr. topografic	Suprafața* (mp)	Observații / Referințe
A1		Din acte: 621 Masurata: 604	Sector cadastral:13 Teren neimpregmuit;

**Construcții**

Crt	Nr cadastral Nr. topografic	Adresa	Observații / Referințe
A1.1		Loc. Leu, Jud. Dolj	Nr. niveluri:1; S. construita la sol:144 mp; CONSTRUCTIE ANEXA
A1.2		Loc. Leu, Jud. Dolj	Nr. niveluri:1; S. construita la sol:49 mp; CONSTRUCTIE ANEXA
A1.3		Loc. Leu, Jud. Dolj	Nr. niveluri:1; S. construita la sol:92 mp; CONSTRUCTIE ANEXA
A1.4		Loc. Leu, Jud. Dolj	Nr. niveluri:1; S. construita la sol:108 mp; HALA

**B. Partea II. Proprietari și acte**

Inscrieri privitoare la dreptul de proprietate și alte drepturi reale		Referințe
/		
Act Administrativ nr. TDP 2702, din 15/03/2004 emis de CONSILIUL JUDETEAN DOLJ;		
B1	Intabulare, drept de PROPRIETATE, dobandit prin Reconstituire, cota actuala 1/1, cota initiala 1/1 1) JIGLARU DINCA, LIPSĂ CNP	A1
Act Normativ nr. LEGEA 7, din 13/03/1996 emis de GUVERNUL ROMANIEI;		
B2	Intabulare, drept de PROPRIETATE, dobandit prin Lege, cota actuala 1/1, cota initiala 1/1 1) JIGLARU DINCA, LIPSĂ CNP	A1.1, A1.2, A1.3, A1.4

**C. Partea III. SARCINI .**

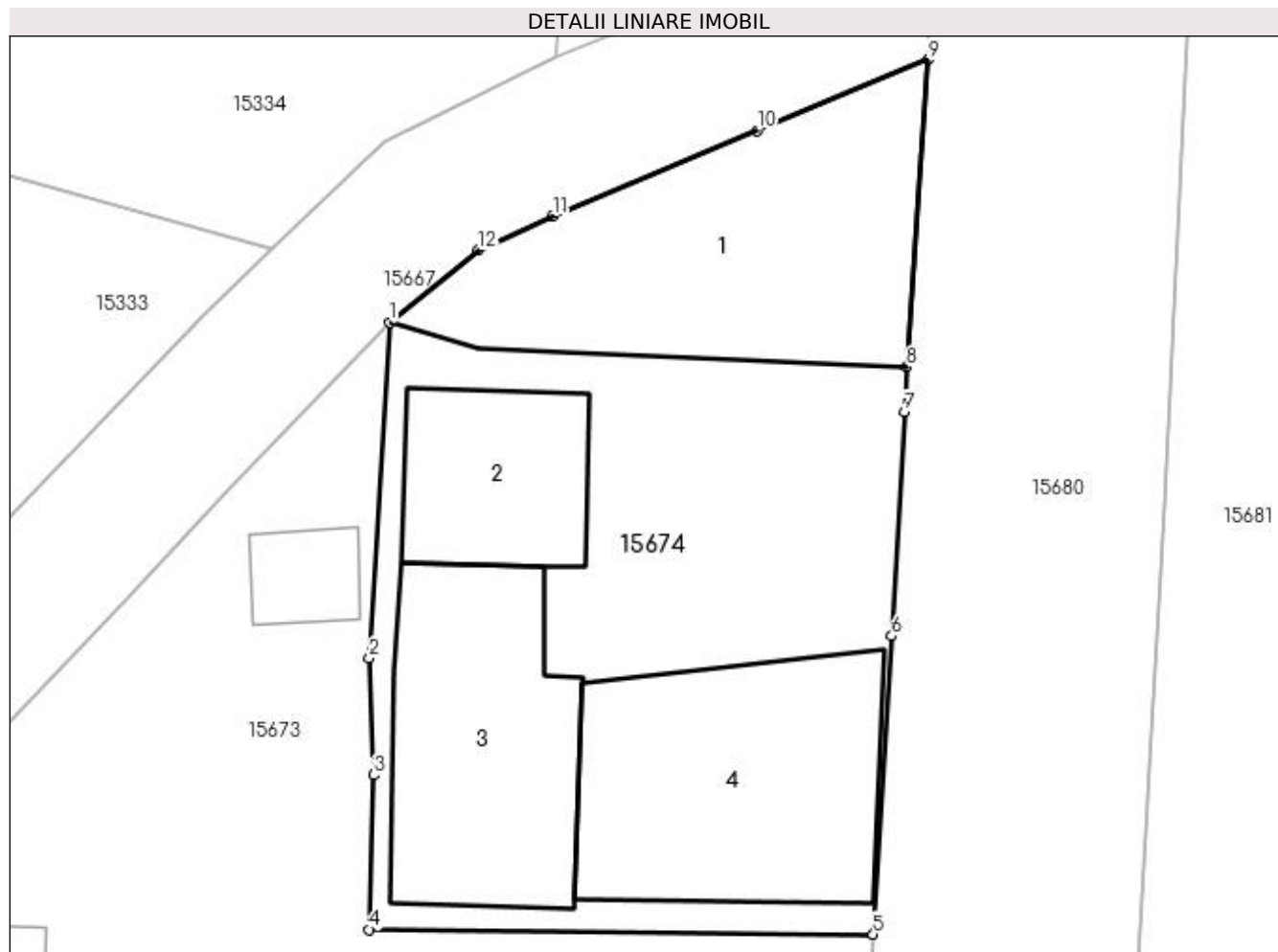
Inscrieri privind dezmembramintele dreptului de proprietate, drepturi reale de garanție și sarcini	Referințe
NU SUNT	

## Anexa Nr. 1 La Partea I

## Teren

Nr cadastral	Suprafața (mp)*	Observații / Referințe
	Din acte: 621 Masurata: 604	

\* Suprafața este determinată în planul de proiecție Stereo 70.



## Date referitoare la teren

Crt	Categorie folosință	Intra vilan	Suprafața (mp)	Tarla	Parcelă	Nr. topo	Observații / Referințe
1	curți constructii	DA	604	119	2580/5	-	

## Date referitoare la construcții

Crt	Număr	Destinație construcție	Supraf. (mp)	Situație juridică	Observații / Referințe
A1.1		construcții anexa	144	Cu acte	Nr. niveluri:1; S. construita la sol:144 mp; CONSTRUCTIE ANEXA
A1.2		construcții anexa	49	Cu acte	Nr. niveluri:1; S. construita la sol:49 mp; CONSTRUCTIE ANEXA
A1.3		construcții anexa	92	Cu acte	Nr. niveluri:1; S. construita la sol:92 mp; CONSTRUCTIE ANEXA
A1.4		construcții industriale și edilitare	108	Cu acte	Nr. niveluri:1; S. construita la sol:108 mp; HALA

## Lungime Segmente

1) Valorile lungimilor segmentelor sunt obținute din proiecție în plan.

Punct început	X / Y	Punct sfârșit	X / Y	Lungime segment (** (m)
---------------	-------	---------------	-------	-------------------------

Punct început	X / Y	Punct sfârşit	X / Y	Lungime segment (** (m)
1	419.638,67 298.464,537	2	419.637,887 298.451,341	13.219
2	419.637,887 298.451,341	3	419.638,054 298.446,752	4.592
3	419.638,054 298.446,752	4	419.637,885 298.440,673	6.081
4	419.637,885 298.440,673	5	419.657,678 298.440,489	19.794
5	419.657,678 298.440,489	6	419.658,403 298.452,207	11.74
6	419.658,403 298.452,207	7	419.658,908 298.461,013	8.82
7	419.658,908 298.461,013	8	419.659,003 298.462,767	1.757
8	419.659,003 298.462,767	9	419.659,828 298.474,85	12.111
9	419.659,828 298.474,85	10	419.653,118 298.472,064	7.265
10	419.653,118 298.472,064	11	419.645,088 298.468,7	8.706
11	419.645,088 298.468,7	12	419.642,15 298.467,376	3.223
12	419.642,15 298.467,376	1	419.638,67 298.464,537	4.491

\*\* Lungimile segmentelor sunt determinate în planul de proiecție Stereo 70 și sunt rotunjite la 1 milimetru.

\*\*\* Distanța dintre puncte este formată din segmente cumulate ce sunt mai mici decât valoarea 1 milimetru.



**DATE DESPRE IMOBILUL NR. 15675**

Oficiul de Cadastru și Publicitate Imobiliară DOLJ  
Biroul de Cadastru și Publicitate Imobiliară Craiova

**A. Partea I. Descrierea imobilului**

TEREN Intravilan

Adresa: Loc. Leu, Jud. Dolj, T119, P2580/8

Nr. Crt	Nr cadastral Nr. topografic	Suprafața* (mp)	Observații / Referințe
A1		Din acte: 838 Masurata: 832	Sector cadastral:13 Teren neimprejmuit;

**Construcții**

Crt	Nr cadastral Nr. topografic	Adresa	Observații / Referințe
A1.1		Loc. Leu, Jud. Dolj	Nr. niveluri:1; S. construita la sol:95 mp; CONSTRUCTIE ANEXA

**B. Partea II. Proprietari și acte**

Inscrieri privitoare la dreptul de proprietate și alte drepturi reale		Referințe
/		
Act Administrativ nr. TDP 2702, din 15/03/2004 emis de CONSILIUL JUDETEAN DOLJ;		
B1	Intabulare, drept de PROPRIETATE, dobandit prin Reconstituire, cota actuala 1/1, cota initiala 1/1 1) JIGLARU DINCA, LIPSĂ CNP	A1
Act Normativ nr. LEGEA 7, din 13/03/1996 emis de GUVERNUL ROMANIEI;		
B2	Intabulare, drept de PROPRIETATE, dobandit prin Lege, cota actuala 1/1, cota initiala 1/1 1) JIGLARU DINCA, LIPSĂ CNP	A1.1

**C. Partea III. SARCINI .**

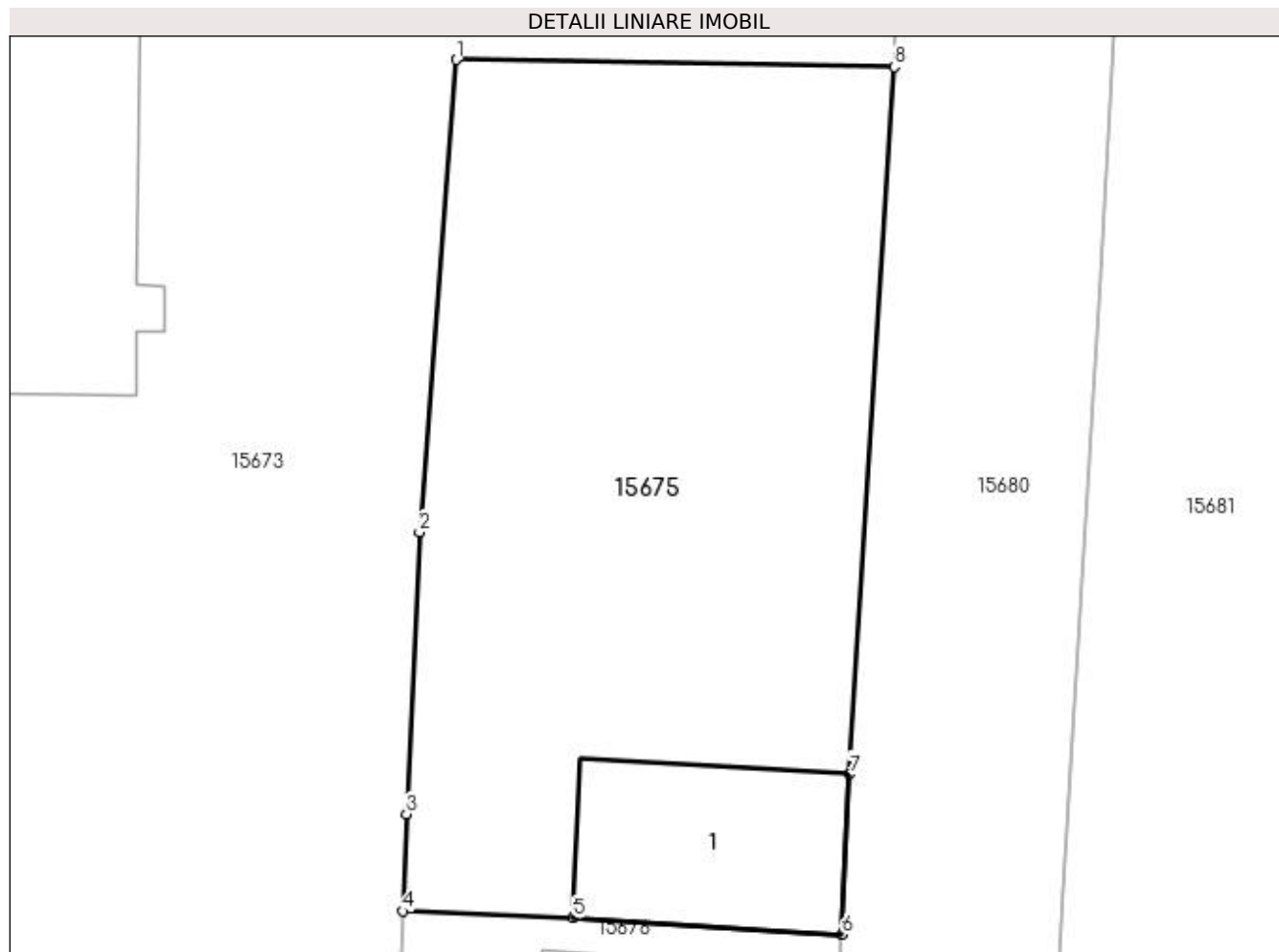
Inscrieri privind dezmembramintele dreptului de proprietate, drepturi reale de garanție și sarcini	Referințe
NU SUNT	

## Anexa Nr. 1 La Partea I

## Teren

Nr cadastral	Suprafața (mp)*	Observații / Referințe
	Din acte: 838 Masurata: 832	

\* Suprafața este determinată în planul de proiecție Stereo 70.



## Date referitoare la teren

Crt	Categorie folosință	Intravilan	Suprafața (mp)	Tarla	Parcelă	Nr. topo	Observații / Referințe
1	curți constructii	DA	832	119	2580/8	-	

## Date referitoare la construcții

Crt	Număr	Destinație construcție	Supraf. (mp)	Situație juridică	Observații / Referințe
A1.1		constructii anexa	95	Cu acte	Nr. niveluri:1; S. construita la sol:95 mp; CONSTRUCTIE ANEXA

## Lungime Segmente

1) Valorile lungimilor segmentelor sunt obținute din proiecție în plan.

Punct început	X / Y	Punct sfârșit	X / Y	Lungime segment (** (m)
1	419.636,673 298.425,971	2	419.634,952 298.403,854	22.184
2	419.634,952 298.403,854	3	419.634,342 298.390,644	13.224
3	419.634,342 298.390,644	4	419.634,173 298.386,102	4.546



Punct început	X / Y	Punct sfârșit	X / Y	Lungime segment (** (m)
4	419.634,173 298.386,102	5	419.642,158 298.385,779	7.991
5	419.642,158 298.385,779	6	419.654,741 298.385,017	12.606
6	419.654,741 298.385,017	7	419.655,088 298.392,508	7.499
7	419.655,088 298.392,508	8	419.657,193 298.425,643	33.202
8	419.657,193 298.425,643	1	419.636,673 298.425,971	20.523

\*\* Lungimile segmentelor sunt determinate în planul de proiecție Stereo 70 și sunt rotunjite la 1 milimetru.

\*\*\* Distanța dintre puncte este formată din segmente cumulate ce sunt mai mici decât valoarea 1 milimetru.



**DATE DESPRE IMOBILUL NR. 15676**

Oficiul de Cadastru și Publicitate Imobiliară DOLJ  
Biroul de Cadastru și Publicitate Imobiliară Craiova

**A. Partea I. Descrierea imobilului**

TEREN Intravilan

Adresa: Loc. Leu, Jud. Dolj, T119, P2580/9

Nr. Crt	Nr cadastral Nr. topografic	Suprafața* (mp)	Observații / Referințe
A1	32500	Din acte: 663 Masurata: 725	Sector cadastral:13 Teren imprejmuit;

**Construcții**

Crt	Nr cadastral Nr. topografic	Adresa	Observații / Referințe
A1.1		Loc. Leu, Jud. Dolj	Nr. niveluri:1; S. construita la sol:90 mp; CONSTRUCTIE ANEXA
A1.2		Loc. Leu, Jud. Dolj	Nr. niveluri:1; S. construita la sol:103 mp; CONSTRUCTIE ANEXA

**B. Partea II. Proprietari și acte**

Inscrieri privitoare la dreptul de proprietate și alte drepturi reale		Referințe
<b>171926 / 12/12/2016</b>		
Act Notarial nr. CONTRACT DE VANZARE NR. 1307, din 09/12/2016 emis de MLADIN PREOTEASA ALINA CORINA;		
B1	Intabulare, drept de PROPRIETATE, dobandit prin Conventie, cota actuala 1/2, cota initiala 1/2 1) GHIMPEȚEANU ILEANA	A1
B2	Intabulare, drept de PROPRIETATE, dobandit prin Conventie, cota actuala 1/2, cota initiala 1/2 1) DRAGHICI VICU	A1
/		
Act Normativ nr. LEGEA 7, din 13/03/1996 emis de GUVERNUL ROMANIEI;		
B3	Intabulare, drept de PROPRIETATE, dobandit prin Lege, cota actuala 1/1, cota initiala 1/1 1) DRAGHICI VICU 2) GHIMPEȚEANU ILEANA	A1.1, A1.2

**C. Partea III. SARCINI .**

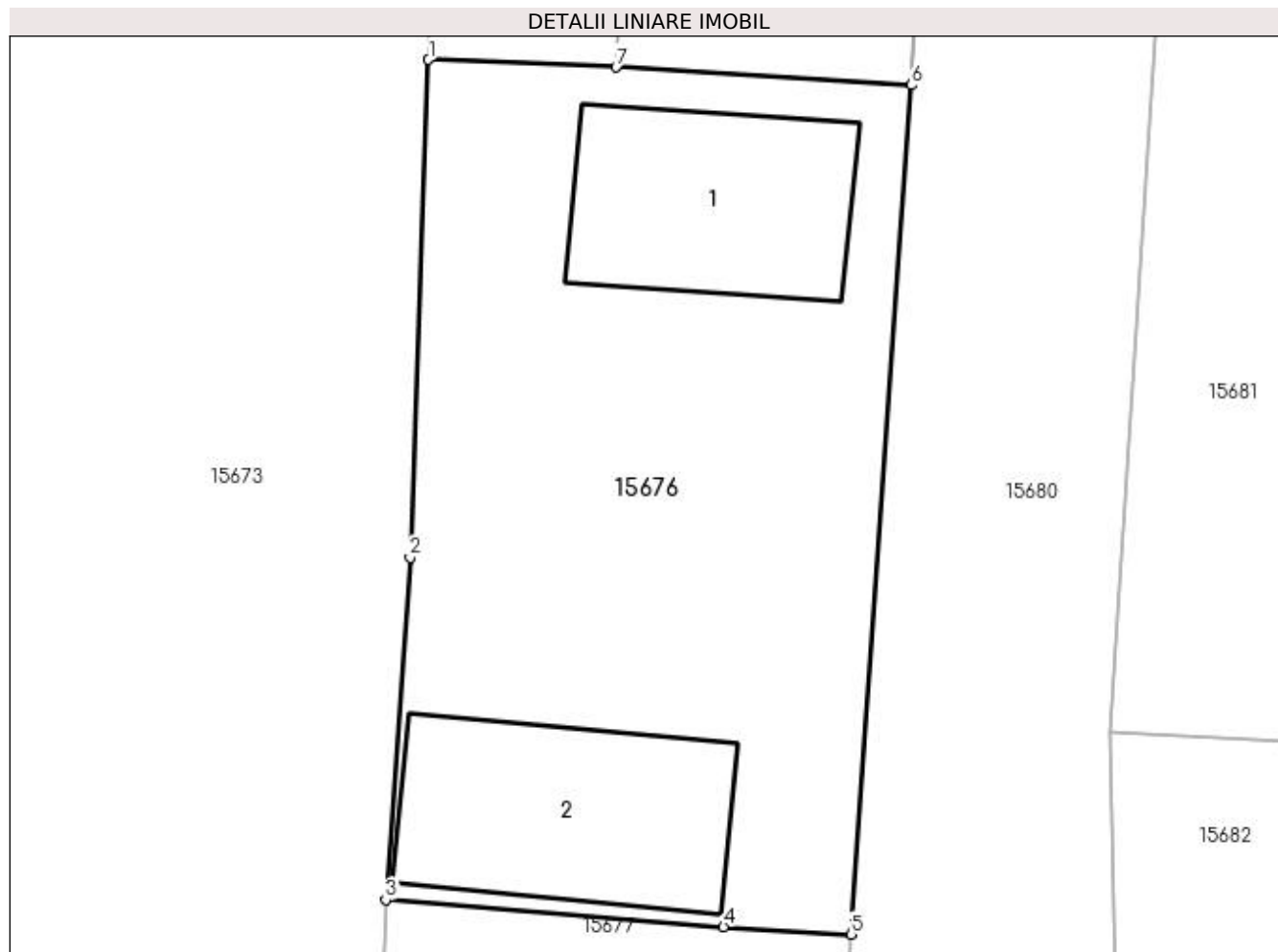
Inscrieri privind dezmembramintele dreptului de proprietate, drepturi reale de garanție și sarcini	Referințe
NU SUNT	

## Anexa Nr. 1 La Partea I

## Teren

Nr cadastral	Suprafața (mp)*	Observații / Referințe
32500	Din acte: 663 Masurata: 725	

\* Suprafața este determinată în planul de proiecție Stereo 70.



## Date referitoare la teren

Crt	Categorie folosință	Intra vilan	Suprafața (mp)	Tarla	Parcelă	Nr. topo	Observații / Referințe
1	arabil	DA	725	119	2580/9	-	

## Date referitoare la construcții

Crt	Număr	Destinație construcție	Supraf. (mp)	Situație juridică	Observații / Referințe
A1.1		construcții anexa	90	Cu acte	Nr. niveluri:1; S. construita la sol:90 mp; CONSTRUCTIE ANEXA
A1.2		construcții anexa	103	Cu acte	Nr. niveluri:1; S. construita la sol:103 mp; CONSTRUCTIE ANEXA

## Lungime Segmente

1) Valorile lungimilor segmentelor sunt obținute din proiecție în plan.

Punct început	X / Y	Punct sfârșit	X / Y	Lungime segment (** (m))
1	419.634,173 298.386,102	2	419.633,387 298.364,908	21.208
2	419.633,387 298.364,908	3	419.632,348 298.350,346	14.599
3	419.632,348 298.350,346	4	419.646,729 298.349,188	14.428

Punct început	X / Y	Punct sfârşit	X / Y	Lungime segment (** (m)
4	419.646,729 298.349,188	5	419.652,156 298.348,867	5.436
5	419.652,156 298.348,867	6	419.654,741 298.385,017	36.242
6	419.654,741 298.385,017	7	419.642,158 298.385,779	12.606
7	419.642,158 298.385,779	1	419.634,173 298.386,102	7.991

\*\* Lungimile segmentelor sunt determinate în planul de proiecție Stereo 70 și sunt rotunjite la 1 milimetru.

\*\*\* Distanța dintre puncte este formată din segmente cumulate ce sunt mai mici decât valoarea 1 milimetru.



**DATE DESPRE IMOBILUL NR. 15677**

Oficiul de Cadastru și Publicitate Imobiliară DOLJ  
Biroul de Cadastru și Publicitate Imobiliară Craiova

**A. Partea I. Descrierea imobilului**

TEREN Intravilan

Adresa: Loc. Leu, Jud. Dolj, T119, P2580/10

Nr. Crt	Nr cadastral Nr. topografic	Suprafața* (mp)	Observații / Referințe
A1	34418	Din acte: 500 Masurata: 623	Sector cadastral:13 Teren imprejmuit;

**B. Partea II. Proprietari și acte**

Inscrieri privitoare la dreptul de proprietate și alte drepturi reale		Referințe
<b>269133 / 29/11/2019</b>		
Act Notarial nr. CONTRACT DE VANZARE AUT NR 5265, din 28/11/2019 emis de NP CANTAR ELENA;		
B1	Intabulare, drept de PROPRIETATE, dobandit prin Conventie, cota actuala 1/1, cota initiala 1/1 1) TICLEANU NELI	A1
<b>85424 / 09/05/2022</b>		
Act Notarial nr. DECLARATIE AUT 1751, din 06/05/2022 emis de NP Floricel MIHAI-MARIAN;		
B2	Se notează faptul că, imobilul face parte din patrimoniul de afectatiune al lui : TICLEANU I. NELI INTREPRINDERE INDIVIDUALA	A1
Act Administrativ nr. AUTORIZATIE DE CONSTRUIRE NR 22, din 23/11/2021 emis de CONSILIUL LOCAL LEU;		
B3	se noteaza intentia de edificare a unei constructii - HALA, pe terenul de sub A 1 , in favoarea proprietarei de la B 1 .	A1

**C. Partea III. SARCINI**

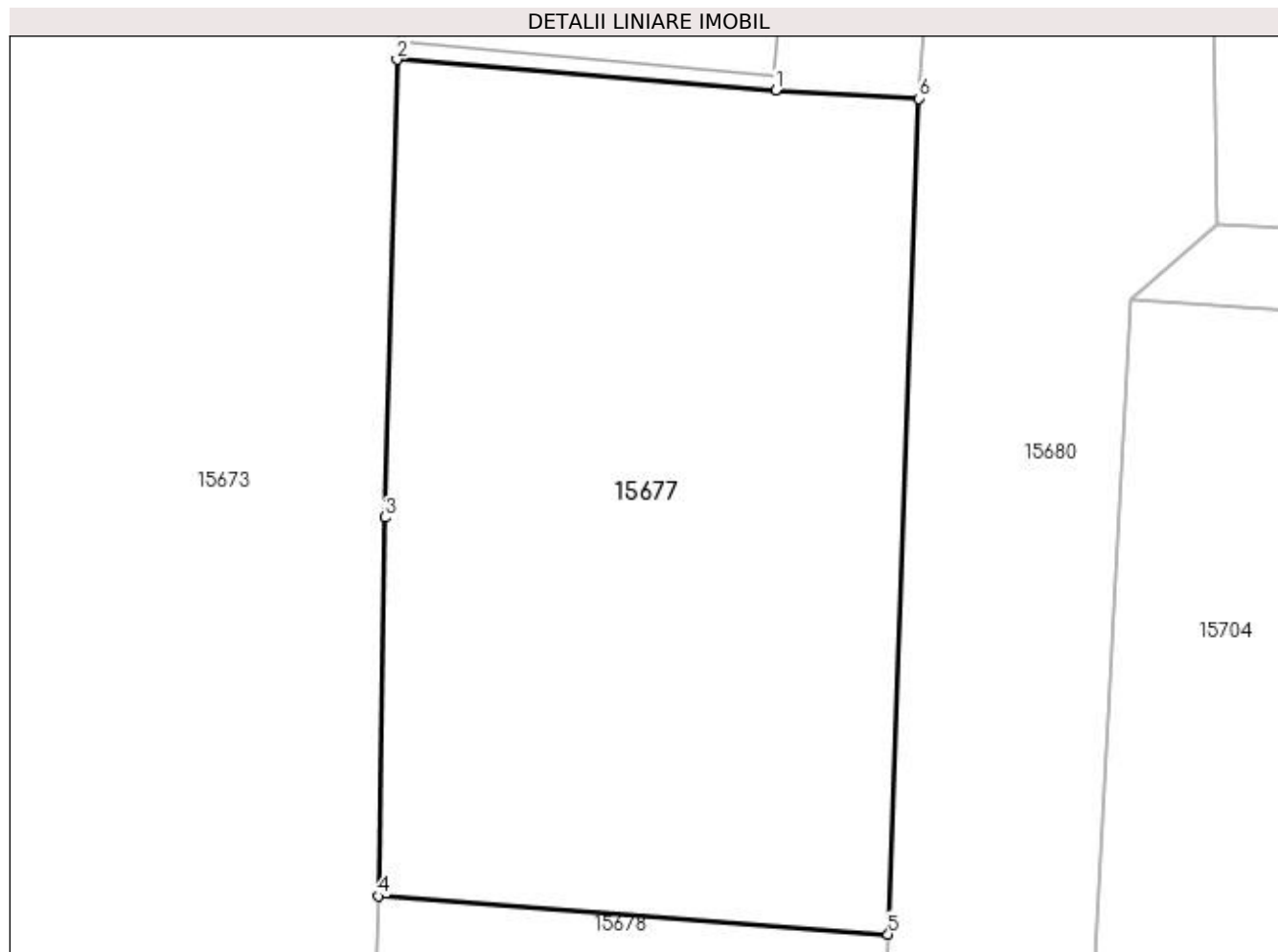
Inscrieri privind dezmembramintele dreptului de proprietate, drepturi reale de garanție și sarcini		Referințe
<b>132920 / 15/07/2022</b>		
Act Notarial nr. CONTRACT DE GARANTARE NR. OUG110_129077, din 29/06/2022 emis de FNGCMM IFN SA;		
C1	Intabulare, drept de IPOTECA, Valoare:295000 LEIși celelalte obligatii de plata aferente creditului 1) STATUL ROMAN REPREZENTAT DE MINISTERUL FINANTELOR PUBLICE, CIF:9999999999999, procent 80% 2) BANCA TRANSILVANIA S.A., CIF:9313869, - procent 20%	A1
C2	Inscrierea provizorie, drept de IPOTECA, Valoare:295000 LEIși celelalte obligatii de plata aferente creditului asupra construcțiilor viitoare ce urmeaza a fi edificate pe imobilul de sub A 1 1) BANCA TRANSILVANIA S.A., CIF:9313869, procent 20% 2) STATUL ROMAN REPREZENTAT DE MINISTERUL FINANTELOR PUBLICE, CIF:9999999999999, - procent 80%	A1

## Anexa Nr. 1 La Partea I

## Teren

Nr cadastral	Suprafața (mp)*	Observații / Referințe
34418	Din acte: 500 Masurata: 623	

\* Suprafața este determinată în planul de proiecție Stereo 70.



## Date referitoare la teren

Crt	Categorie folosință	Intra vilan	Suprafața (mp)	Tarla	Parcelă	Nr. topo	Observații / Referințe
1	arabil	DA	623	119	2580/10	-	

## Lungime Segmente

1) Valorile lungimilor segmentelor sunt obținute din proiecție în plan.

Punct început	X / Y	Punct sfârșit	X / Y	Lungime segment (** (m)
1	419.646,729 298.349,188	2	419.632,348 298.350,346	14.428
2	419.632,348 298.350,346	3	419.631,884 298.332,964	17.388
3	419.631,884 298.332,964	4	419.631,652 298.318,584	14.382
4	419.631,652 298.318,584	5	419.650,995 298.317,137	19.397
5	419.650,995 298.317,137	6	419.652,156 298.348,867	31.751



Punct început	X / Y	Punct sfârșit	X / Y	Lungime segment (** (m)
6	419.652,156 298.348,867	1	419.646,729 298.349,188	5.436

\*\* Lungimile segmentelor sunt determinate în planul de proiecție Stereo 70 și sunt rotunjite la 1 milimetru.

\*\*\* Distanța dintre puncte este formată din segmente cumulate ce sunt mai mici decât valoarea 1 milimetru.



**DATE DESPRE IMOBILUL NR. 15678**

Oficiul de Cadastru și Publicitate Imobiliară DOLJ  
Biroul de Cadastru și Publicitate Imobiliară Craiova

**A. Partea I. Descrierea imobilului**

TEREN Intravilan

Adresa: Loc. Leu, Jud. Dolj, T119, P2580/11

Nr. Crt	Nr cadastral Nr. topografic	Suprafața* (mp)	Observații / Referințe
A1		1.040	Sector cadastral:13 Teren neimprejmuit;

**B. Partea II. Proprietari și acte**

Inscrieri privitoare la dreptul de proprietate și alte drepturi reale		Referințe
/		
Act Normativ nr. LEGEA 7, din 13/03/1996 emis de PARLAMENTUL ROMANIEI;		
B1	Inscrierea provizorie, drept de PROPRIETATE, dobandit prin Lege, cota actuala 1/1, cota initiala 1/1 1) NEIDENTIFICAT NEIDENTIFICAT	A1

**C. Partea III. SARCINI .**

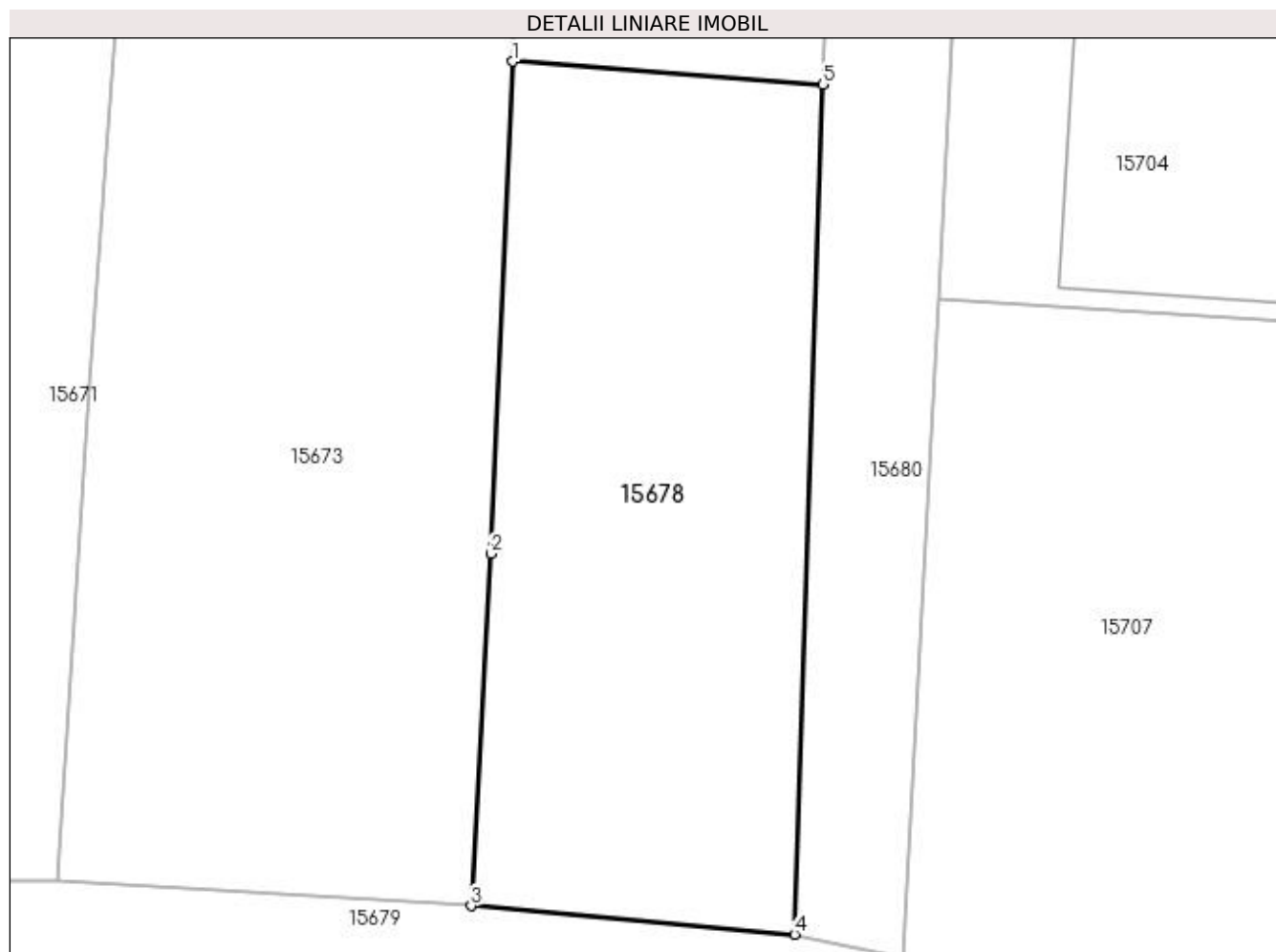
Inscrieri privind dezmembramintele dreptului de proprietate, drepturi reale de garanție și sarcini	Referințe
NU SUNT	

## Anexa Nr. 1 La Partea I

## Teren

Nr cadastral	Suprafața (mp)*	Observații / Referințe
	1.040	

\* Suprafața este determinată în planul de proiecție Stereo 70.



## Date referitoare la teren

Crt	Categorie folosință	Intravilan	Suprafața (mp)	Tarla	Parcelă	Nr. topo	Observații / Referințe
1	curți constructii	DA	1.040	119	2580/11	-	

## Lungime Segmente

1) Valorile lungimilor segmentelor sunt obținute din proiecție în plan.

Punct început	X / Y	Punct sfârșit	X / Y	Lungime segment (** (m)
1	419.631,652 298.318,584	2	419.630,299 298.287,94	30.674
2	419.630,299 298.287,94	3	419.629,083 298.266,018	21.956
3	419.629,083 298.266,018	4	419.649,21 298.264,255	20.204
4	419.649,21 298.264,255	5	419.650,995 298.317,137	52.912
5	419.650,995 298.317,137	1	419.631,652 298.318,584	19.397

**\*\* Lungimile segmentelor sunt determinate în planul de proiecție Stereo 70 și sunt rotunjite la 1 milimetru.**

**\*\*\* Distanța dintre puncte este formată din segmente cumulate ce sunt mai mici decât valoarea 1 milimetru.**



**DATE DESPRE IMOBILUL NR. 15679**

Oficiul de Cadastru și Publicitate Imobiliară DOLJ  
Biroul de Cadastru și Publicitate Imobiliară Craiova

**A. Partea I. Descrierea imobilului**

TEREN Intravilan

Adresa: Loc. Leu, Jud. Dolj, DC 2107/3

Nr. Crt	Nr cadastral Nr. topografic	Suprafața* (mp)	Observații / Referințe
A1		844	Sector cadastral:13 Teren neimprejmuit;

**B. Partea II. Proprietari și acte**

Inscrieri privitoare la dreptul de proprietate și alte drepturi reale		Referințe
/		
Act Normativ nr. LEGEA 7, din 13/03/1996 emis de PARLAMENTUL ROMANIEI;		
B1	Inscrierea provizorie, drept de PROPRIETATE, dobandit prin Lege, cota actuala 1/1, cota initiala 1/1 1) NEIDENTIFICAT NEIDENTIFICAT	A1

**C. Partea III. SARCINI .**

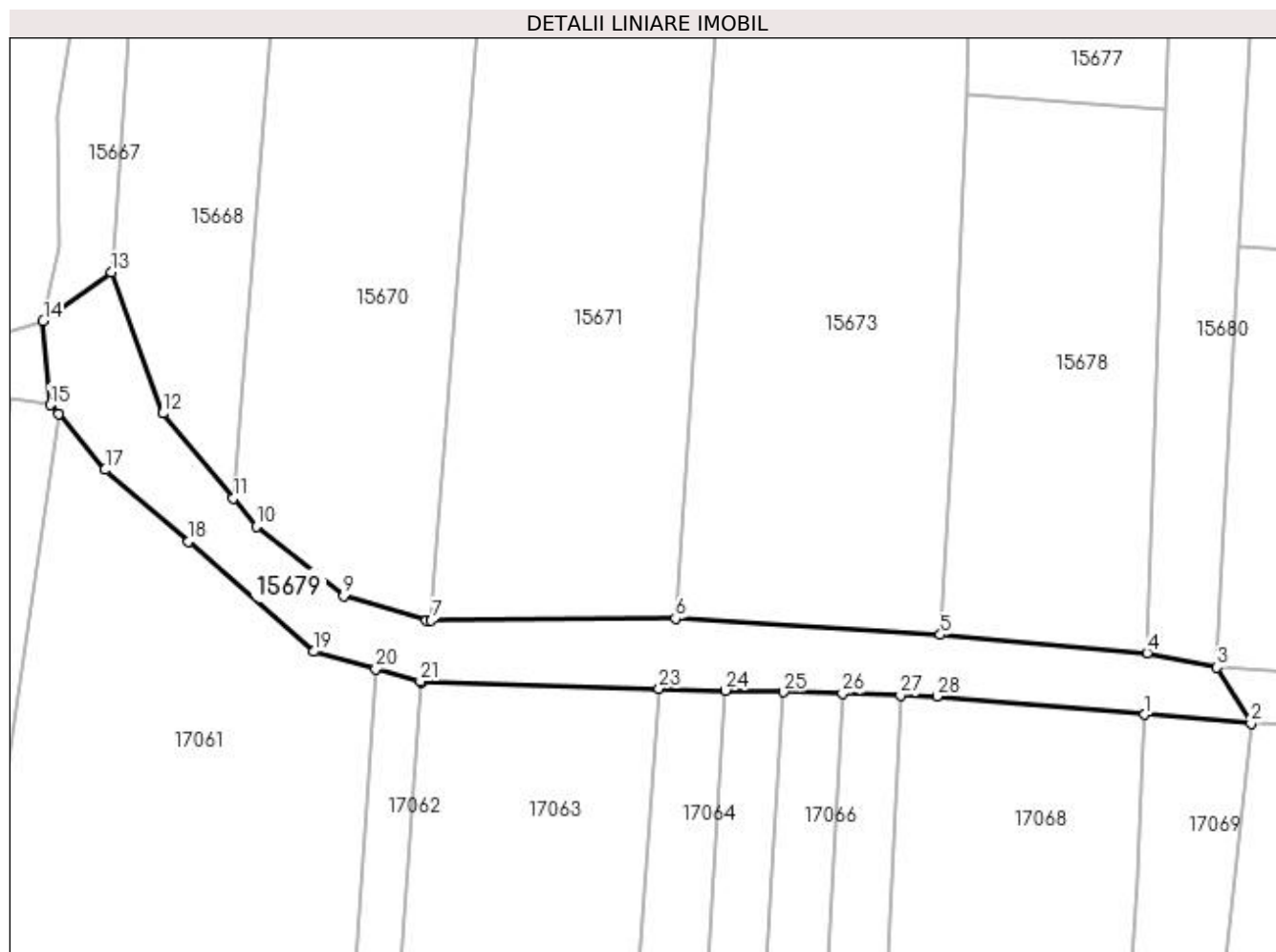
Inscrieri privind dezmembramintele dreptului de proprietate, drepturi reale de garanție și sarcini	Referințe
NU SUNT	

## Anexa Nr. 1 La Partea I

## Teren

Nr cadastral	Suprafața (mp)*	Observații / Referințe
	844	

\* Suprafața este determinată în planul de proiecție Stereo 70.



## Date referitoare la teren

Crt	Categorie folosință	Intra vilan	Suprafața (mp)	Tarla	Parcelă	Nr. topo	Observații / Referințe
1	drum	DA	844	-	DC 2107/3	-	

## Lungime Segmente

1) Valorile lungimilor segmentelor sunt obținute din proiecție în plan.

Punct început	X / Y	Punct sfârșit	X / Y	Lungime segment (** (m)
1	419.648,982 298.258,254	2	419.659,323 298.257,375	10.378
3	419.655,994 298.262,837	4	419.649,21 298.264,255	6.931
5	419.629,083 298.266,018	6	419.603,279 298.267,583	25.851
7	419.579,524 298.267,408	8	419.579,028 298.267,404	0.496
9	419.570,998 298.269,775	10	419.562,479 298.276,534	10.875

Punct început	X / Y	Punct sfârșit	X / Y	Lungime segment (** (m)
2	419.659,323 298.257,375	3	419.655,994 298.262,837	6.397
4	419.649,21 298.264,255	5	419.629,083 298.266,018	20.204
6	419.603,279 298.267,583	7	419.579,524 298.267,408	23.756
8	419.579,028 298.267,404	9	419.570,998 298.269,775	8.373
10	419.562,479 298.276,534	11	419.560,232 298.279,27	3.54



Punct început	X / Y	Punct sfârșit	X / Y	Lungime segment (** (m)
11	419.560,232 298.279,27	12	419.553,414 298.287,568	10.74
13	419.548,37 298.301,271	14	419.541,737 298.296,53	8.153
15	419.542,451 298.288,384	16	419.543,22 298.287,469	1.195
17	419.547,761 298.282,062	18	419.555,902 298.275,089	10.719
19	419.568,064 298.264,363	20	419.574,101 298.262,686	6.266
21	419.578,453 298.261,478	22	419.578,624 298.261,431	0.177
23	419.601,696 298.260,784	24	419.608,173 298.260,602	6.48
25	419.613,797 298.260,444	26	419.619,556 298.260,283	5.761
27	419.625,201 298.260,124	28	419.628,737 298.260,025	3.537

Punct început	X / Y	Punct sfârșit	X / Y	Lungime segment (** (m)
12	419.553,414 298.287,568	13	419.548,37 298.301,271	14.602
14	419.541,737 298.296,53	15	419.542,451 298.288,384	8.177
16	419.543,22 298.287,469	17	419.547,761 298.282,062	7.061
18	419.555,902 298.275,089	19	419.568,064 298.264,363	16.216
20	419.574,101 298.262,686	21	419.578,453 298.261,478	4.517
22	419.578,624 298.261,431	23	419.601,696 298.260,784	23.081
24	419.608,173 298.260,602	25	419.613,797 298.260,444	5.626
26	419.619,556 298.260,283	27	419.625,201 298.260,124	5.647
28	419.628,737 298.260,025	1	419.648,982 298.258,254	20.322

\*\* Lungimile segmentelor sunt determinate în planul de proiecție Stereo 70 și sunt rotunjite la 1 milimetru.

\*\*\* Distanța dintre puncte este formată din segmente cumulate ce sunt mai mici decât valoarea 1 milimetru.



**DATE DESPRE IMOBILUL NR. 15680**

Oficiul de Cadastru și Publicitate Imobiliară DOLJ  
Biroul de Cadastru și Publicitate Imobiliară Craiova

**A. Partea I. Descrierea imobilului**

TEREN Intravilan

Adresa: Loc. Leu, Jud. Dolj, DC 2107/1

Nr. Crt	Nr cadastral Nr. topografic	Suprafața* (mp)	Observații / Referințe
A1		2.303	Sector cadastral:13 Teren neimprejmuit;

**B. Partea II. Proprietari și acte**

Inscrieri privitoare la dreptul de proprietate și alte drepturi reale		Referințe
/		
Act Normativ nr. LEGEA 7, din 13/03/1996 emis de PARLAMENTUL ROMANIEI;		
B1	Inscrierea provizorie, drept de PROPRIETATE, dobandit prin Lege, cota actuala 1/1, cota initiala 1/1 1) NEIDENTIFICAT NEIDENTIFICAT	A1

**C. Partea III. SARCINI .**

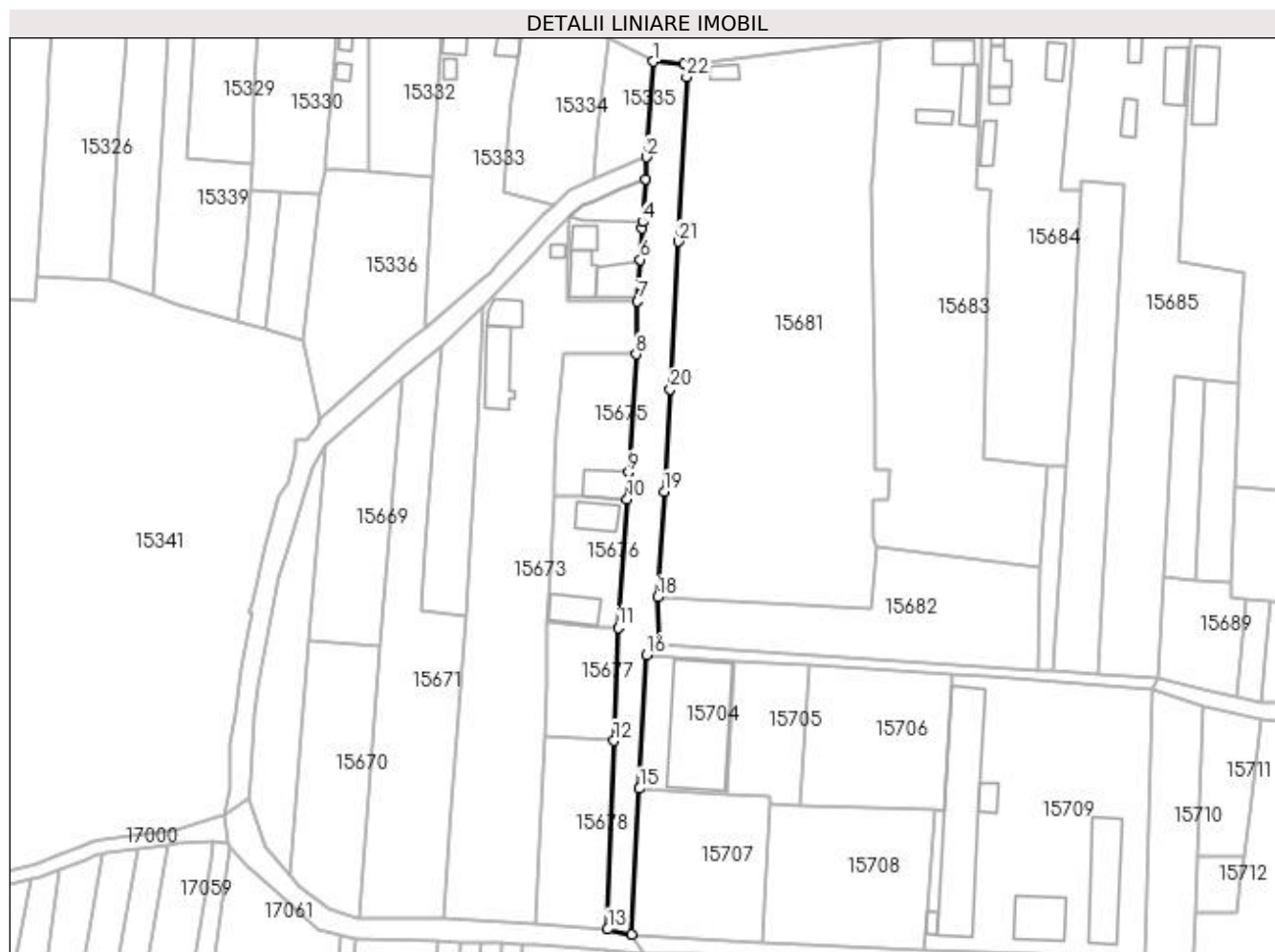
Inscrieri privind dezmembramintele dreptului de proprietate, drepturi reale de garanție și sarcini	Referințe
NU SUNT	

## Anexa Nr. 1 La Partea I

## Teren

Nr cadastral	Suprafața (mp)*	Observații / Referințe
	2.303	

\* Suprafața este determinată în planul de proiecție Stereo 70.



## Date referitoare la teren

Crt	Categorie folosință	Intravilan	Suprafața (mp)	Tarla	Parcelă	Nr. topo	Observații / Referințe
1	drum	DA	2.303	-	DC 2107/1	-	

## Lungime Segmente

1) Valorile lungimilor segmentelor sunt obținute din proiecție în plan.

Punct început	X / Y	Punct sfârșit	X / Y	Lungime segment (** (m)	Punct început	X / Y	Punct sfârșit	X / Y	Lungime segment (** (m)
1	419.662,071 298.507,815	2	419.660,076 298.480,971	26.918	2	419.660,076 298.480,971	3	419.659,828 298.474,85	6.126
3	419.659,828 298.474,85	4	419.659,003 298.462,767	12.111	4	419.659,003 298.462,767	5	419.658,908 298.461,013	1.757
5	419.658,908 298.461,013	6	419.658,403 298.452,207	8.82	6	419.658,403 298.452,207	7	419.657,678 298.440,489	11.74
7	419.657,678 298.440,489	8	419.657,193 298.425,643	14.854	8	419.657,193 298.425,643	9	419.655,088 298.392,508	33.202
9	419.655,088 298.392,508	10	419.654,741 298.385,017	7.499	10	419.654,741 298.385,017	11	419.652,156 298.348,867	36.242

Punct început	X / Y	Punct sfârșit	X / Y	Lungime segment (** (m)
11	419.652,156 298.348,867	12	419.650,995 298.317,137	31.751
13	419.649,21 298.264,255	14	419.655,994 298.262,837	6.931
15	419.658,189 298.303,779	16	419.660,198 298.341,238	37.513
17	419.663,507 298.344,126	18	419.663,225 298.357,449	13.326
19	419.665,11 298.387,049	20	419.666,81 298.415,856	28.857
21	419.669,131 298.457,275	22	419.671,416 298.503,415	46.197
23	419.670,77 298.507,051	1	419.662,071 298.507,815	8.732

Punct început	X / Y	Punct sfârșit	X / Y	Lungime segment (** (m)
12	419.650,995 298.317,137	13	419.649,21 298.264,255	52.912
14	419.655,994 298.262,837	15	419.658,189 298.303,779	41.001
16	419.660,198 298.341,238	17	419.663,507 298.344,126	4.392
18	419.663,225 298.357,449	19	419.665,11 298.387,049	29.66
20	419.666,81 298.415,856	21	419.669,131 298.457,275	41.484
22	419.671,416 298.503,415	23	419.670,77 298.507,051	3.693

\*\* Lungimile segmentelor sunt determinate în planul de proiecție Stereo 70 și sunt rotunjite la 1 milimetru.

\*\*\* Distanța dintre puncte este formată din segmente cumulate ce sunt mai mici decât valoarea 1 milimetru.



**DATE DESPRE IMOBILUL NR. 15681**

Oficiul de Cadastru și Publicitate Imobiliară DOLJ  
Biroul de Cadastru și Publicitate Imobiliară Craiova

**A. Partea I. Descrierea imobilului**

TEREN Intravilan

Adresa: Loc. Leu, Nr. 205, Jud. Dolj, T119, TARG

Nr. Crt	Nr cadastral Nr. topografic	Suprafața* (mp)	Observații / Referințe
A1		Din acte: 7.500 Masurata: 8.749	Sector cadastral:13 Teren neimprejmut;

**Construcții**

Crt	Nr cadastral Nr. topografic	Adresa	Observații / Referințe
A1.1		Loc. Leu, Jud. Dolj	Nr. niveluri:1; S. construita la sol:33 mp; CONSTRUCTIE ANEXA

**B. Partea II. Proprietari și acte**

Inscrieri privitoare la dreptul de proprietate și alte drepturi reale		Referințe
/		
Act Normativ nr. HG 965, din 05/09/2002 emis de PARLAMENTUL ROMANIEI (ANEXA NR. 57/2002);		
B1	Intabulare, drept de PROPRIETATE, dobandit prin Lege, cota actuala 1/1, cota initiala 1/1 1) COMUNA LEU - DOMENIUL PUBLIC, CIF:4553631	A1
Act Normativ nr. LEGEA 7, din 13/03/1996 emis de GUVERNUL ROMANIEI;		
B2	Intabulare, drept de PROPRIETATE, dobandit prin Lege, cota actuala 1/1, cota initiala 1/1 1) COMUNA LEU - DOMENIUL PUBLIC, CIF:4553631	A1.1

**C. Partea III. SARCINI .**

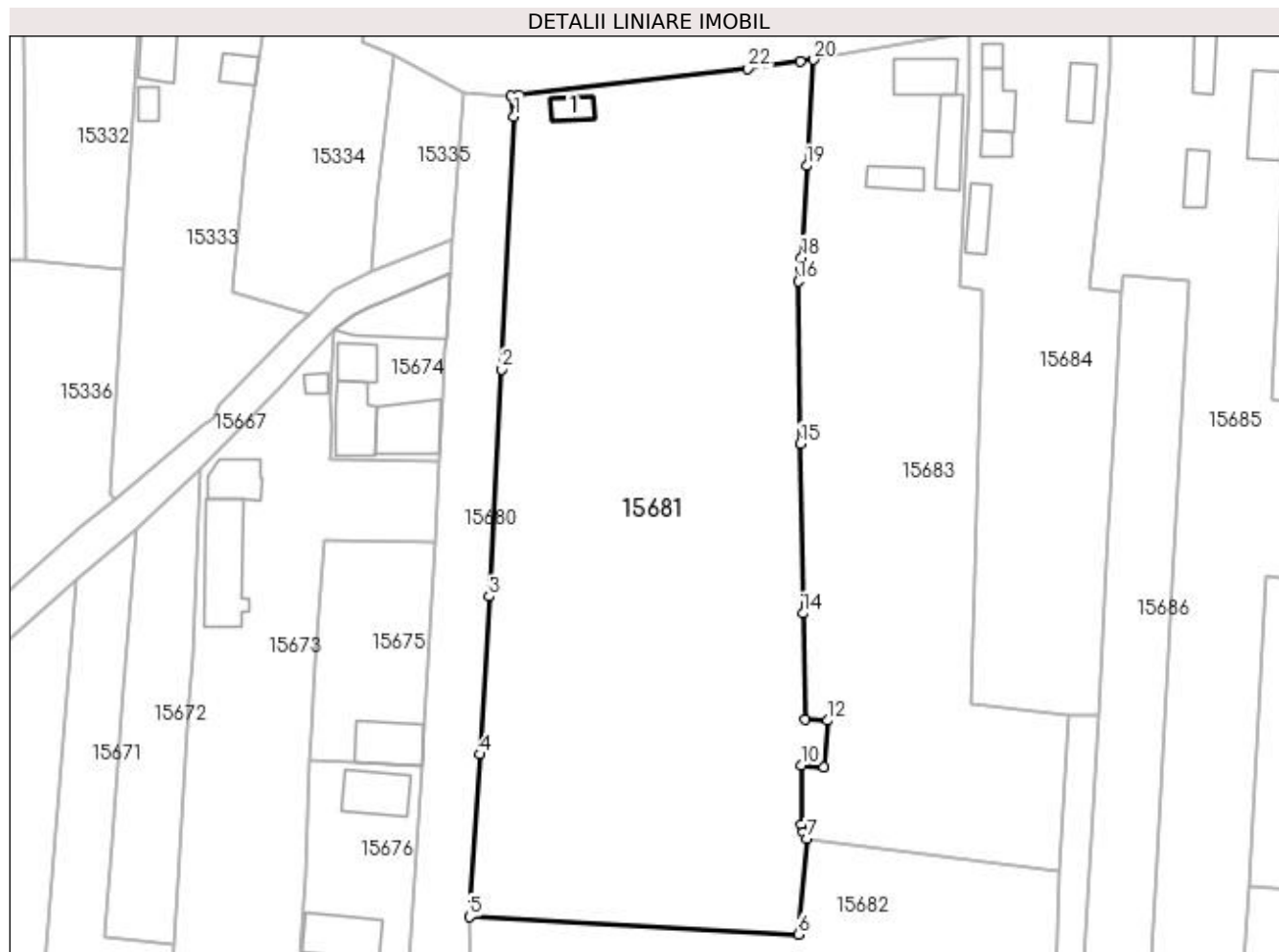
Inscrieri privind dezmembramintele dreptului de proprietate, drepturi reale de garanție și sarcini	Referințe
NU SUNT	

## Anexa Nr. 1 La Partea I

## Teren

Nr cadastral	Suprafața (mp)*	Observații / Referințe
	Din acte: 7.500 Masurata: 8.749	

\* Suprafața este determinată în planul de proiecție Stereo 70.



## Date referitoare la teren

Crt	Categorie folosință	Intra vilan	Suprafața (mp)	Tarla	Parcelă	Nr. topo	Observații / Referințe
1	curți constructii	DA	8.749	119	TARG	-	

## Date referitoare la construcții

Crt	Număr	Destinație construcție	Supraf. (mp)	Situație juridică	Observații / Referințe
A1.1		constructii anexa	33	Cu acte	Nr. niveluri:1; S. construita la sol:33 mp; CONSTRUCTIE ANEXA

## Lungime Segmente

1) Valorile lungimilor segmentelor sunt obținute din proiecție în plan.

Punct început	X / Y	Punct sfârșit	X / Y	Lungime segment (** (m)	Punct început	X / Y	Punct sfârșit	X / Y	Lungime segment (** (m)
1	419.671,416 298.503,415	2	419.669,131 298.457,275	46.197	2	419.669,131 298.457,275	3	419.666,81 298.415,856	41.484
3	419.666,81 298.415,856	4	419.665,11 298.387,049	28.857	4	419.665,11 298.387,049	5	419.663,225 298.357,449	29.66
5	419.663,225 298.357,449	6	419.723,22 298.354,236	60.08	6	419.723,22 298.354,236	7	419.724,795 298.371,727	17.561



Punct început	X / Y	Punct sfârșit	X / Y	Lungime segment (** (m)
7	419.724,795 298.371,727	8	419.724,175 298.372,832	1.267
9	419.723,738 298.374,255	10	419.723,855 298.385,026	10.772
11	419.727,952 298.384,761	12	419.728,65 298.393,219	8.487
13	419.724,532 298.393,404	14	419.724,059 298.412,749	19.351
15	419.723,633 298.443,712	16	419.723,197 298.473,334	29.625
17	419.723,631 298.475,734	18	419.723,824 298.477,699	1.974
19	419.724,784 298.494,361	20	419.726,024 298.513,734	19.413
21	419.723,625 298.513,43	22	419.714,074 298.512,124	9.64
23	419.672,19 298.507,206	24	419.670,77 298.507,051	1.428

Punct început	X / Y	Punct sfârșit	X / Y	Lungime segment (** (m)
8	419.724,175 298.372,832	9	419.723,738 298.374,255	1.489
10	419.723,855 298.385,026	11	419.727,952 298.384,761	4.106
12	419.728,65 298.393,219	13	419.724,532 298.393,404	4.122
14	419.724,059 298.412,749	15	419.723,633 298.443,712	30.966
16	419.723,197 298.473,334	17	419.723,631 298.475,734	2.439
18	419.723,824 298.477,699	19	419.724,784 298.494,361	16.69
20	419.726,024 298.513,734	21	419.723,625 298.513,43	2.418
22	419.714,074 298.512,124	23	419.672,19 298.507,206	42.172
24	419.670,77 298.507,051	1	419.671,416 298.503,415	3.693

\*\* Lungimile segmentelor sunt determinate în planul de proiecție Stereo 70 și sunt rotunjite la 1 milimetru.

\*\*\* Distanța dintre puncte este formată din segmente cumulate ce sunt mai mici decât valoarea 1 milimetru.



**DATE DESPRE IMOBILUL NR. 15682**

Oficiul de Cadastru și Publicitate Imobiliară DOLJ  
Biroul de Cadastru și Publicitate Imobiliară Craiova

**A. Partea I. Descrierea imobilului**

TEREN Intravilan

Adresa: Loc. Leu, Jud. Dolj, T119, P2581/1

Nr. Crt	Nr cadastral Nr. topografic	Suprafața* (mp)	Observații / Referințe
A1		Din acte: 1.900 Masurata: 2.239	Sector cadastral:13 Teren neimprejmuit;

**B. Partea II. Proprietari și acte**

Inscrieri privitoare la dreptul de proprietate și alte drepturi reale	Referințe
/	
Act Administrativ nr. HCL 13, din 31/03/2006 emis de CONSILIUL LOCAL LEU;	
B1	A1
Intabulare, drept de PROPRIETATE, dobandit prin Lege, cota actuala 1/1, cota initiala 1/1	
1) UAT LEU - DOMENIU PRIVAT, CIF:4553631	

**C. Partea III. SARCINI .**

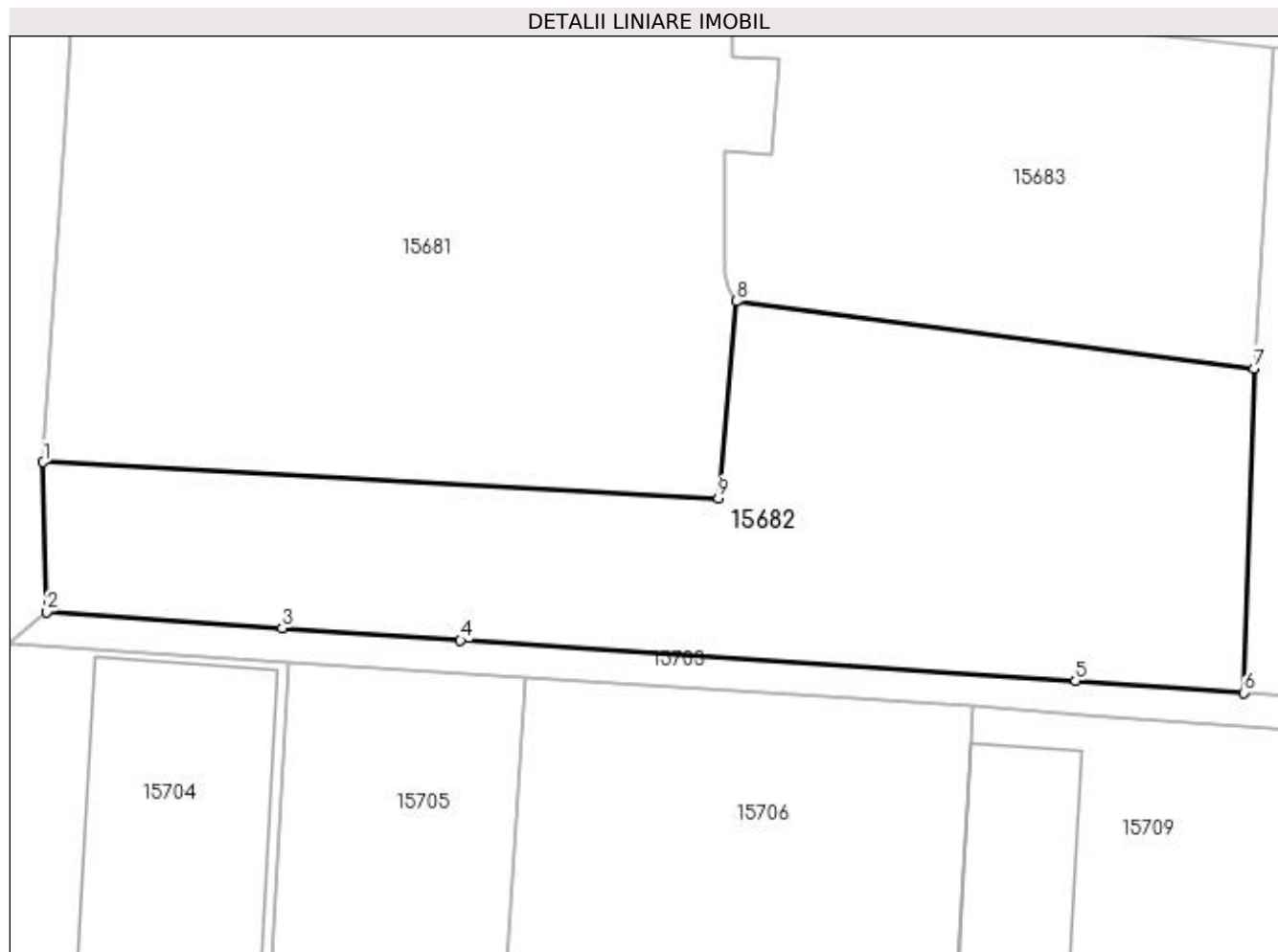
Inscrieri privind dezmembramintele dreptului de proprietate, drepturi reale de garanție și sarcini	Referințe
NU SUNT	

## Anexa Nr. 1 La Partea I

## Teren

Nr cadastral	Suprafața (mp)*	Observații / Referințe
	Din acte: 1.900 Masurata: 2.239	

\* Suprafața este determinată în planul de proiecție Stereo 70.



## Date referitoare la teren

Crt	Categorie folosință	Intra vilan	Suprafața (mp)	Tarla	Parcelă	Nr. topo	Observații / Referințe
1	curți constructii	DA	2.239	119	2581/1	-	

## Lungime Segmente

1) Valorile lungimilor segmentelor sunt obținute din proiecție în plan.

Punct început	X / Y	Punct sfârșit	X / Y	Lungime segment (** (m)
1	419.663,225 298.357,449	2	419.663,507 298.344,126	13.326
2	419.663,507 298.344,126	3	419.684,454 298.342,693	20.996
3	419.684,454 298.342,693	4	419.700,31 298.341,602	15.893
4	419.700,31 298.341,602	5	419.754,946 298.338,025	54.753
5	419.754,946 298.338,025	6	419.769,925 298.336,963	15.017

Punct început	X / Y	Punct sfârşit	X / Y	Lungime segment (** (m)
6	419.769,925 298.336,963	7	419.770,812 298.365,772	28.822
7	419.770,812 298.365,772	8	419.724,795 298.371,727	46.401
8	419.724,795 298.371,727	9	419.723,22 298.354,236	17.561
9	419.723,22 298.354,236	1	419.663,225 298.357,449	60.08

\*\* Lungimile segmentelor sunt determinate în planul de proiecție Stereo 70 și sunt rotunjite la 1 milimetru.

\*\*\* Distanța dintre puncte este formată din segmente cumulate ce sunt mai mici decât valoarea 1 milimetru.



**DATE DESPRE IMOBILUL NR. 15683**

Oficiul de Cadastru și Publicitate Imobiliară DOLJ  
Biroul de Cadastru și Publicitate Imobiliară Craiova

**A. Partea I. Descrierea imobilului**

TEREN Intravilan

Adresa: Loc. Leu, Jud. Dolj, T119, P2582, 2582/1, 2582/2 2582/3

Nr. Crt	Nr cadastral Nr. topografic	Suprafața* (mp)	Observații / Referințe
A1		Din acte: 4.525 Masurata: 4.957	Sector cadastral:13 Teren neimpregmuit;

**Construcții**

Crt	Nr cadastral Nr. topografic	Adresa	Observații / Referințe
A1.1		Loc. Leu, Jud. Dolj	Nr. niveluri:1; S. construita la sol:75 mp; CASA DE LOCUIT
A1.2		Loc. Leu, Jud. Dolj	Nr. niveluri:1; S. construita la sol:78 mp; CONSTRUCTIE ANEXA
A1.3		Loc. Leu, Jud. Dolj	Nr. niveluri:1; S. construita la sol:41 mp; CONSTRUCTIE ANEXA

**B. Partea II. Proprietari și acte**

Inscrieri privitoare la dreptul de proprietate și alte drepturi reale		Referințe
/		
Act Administrativ nr. TDP 3402, din 23/06/2005 emis de CONSILIUL JUDETEAN DOLJ;		
B1	Intabulare, drept de PROPRIETATE, dobandit prin Reconstituire, cota actuala 4525/4957, cota initiala 4525/4957 1) VLADUCU ANTOANETA, LIPSĂ CNP 2) BIRCU IOANA, LIPSĂ CNP 3) STOICU CONSTANTA, LIPSĂ CNP	A1
Act Normativ nr. LEGEA 7, din 13/03/1996 emis de GUVERNUL ROMANIEI;		
B2	Inscrierea posesiei, drept de PROPRIETATE, dobandit prin Constituire, cota actuala 432/4957, cota initiala 432/4957 1) STOICU CONSTANTA, LIPSĂ CNP 2) BIRCU IOANA, LIPSĂ CNP 3) VLADUCU ANTOANETA, LIPSĂ CNP	A1
B3	Intabulare, drept de PROPRIETATE, dobandit prin Lege, cota actuala 1/1, cota initiala 1/1 1) STOICU CONSTANTA, LIPSĂ CNP 2) BIRCU IOANA, LIPSĂ CNP 3) VLADUCU ANTOANETA, LIPSĂ CNP	A1.1, A1.2, A1.3

**C. Partea III. SARCINI .**

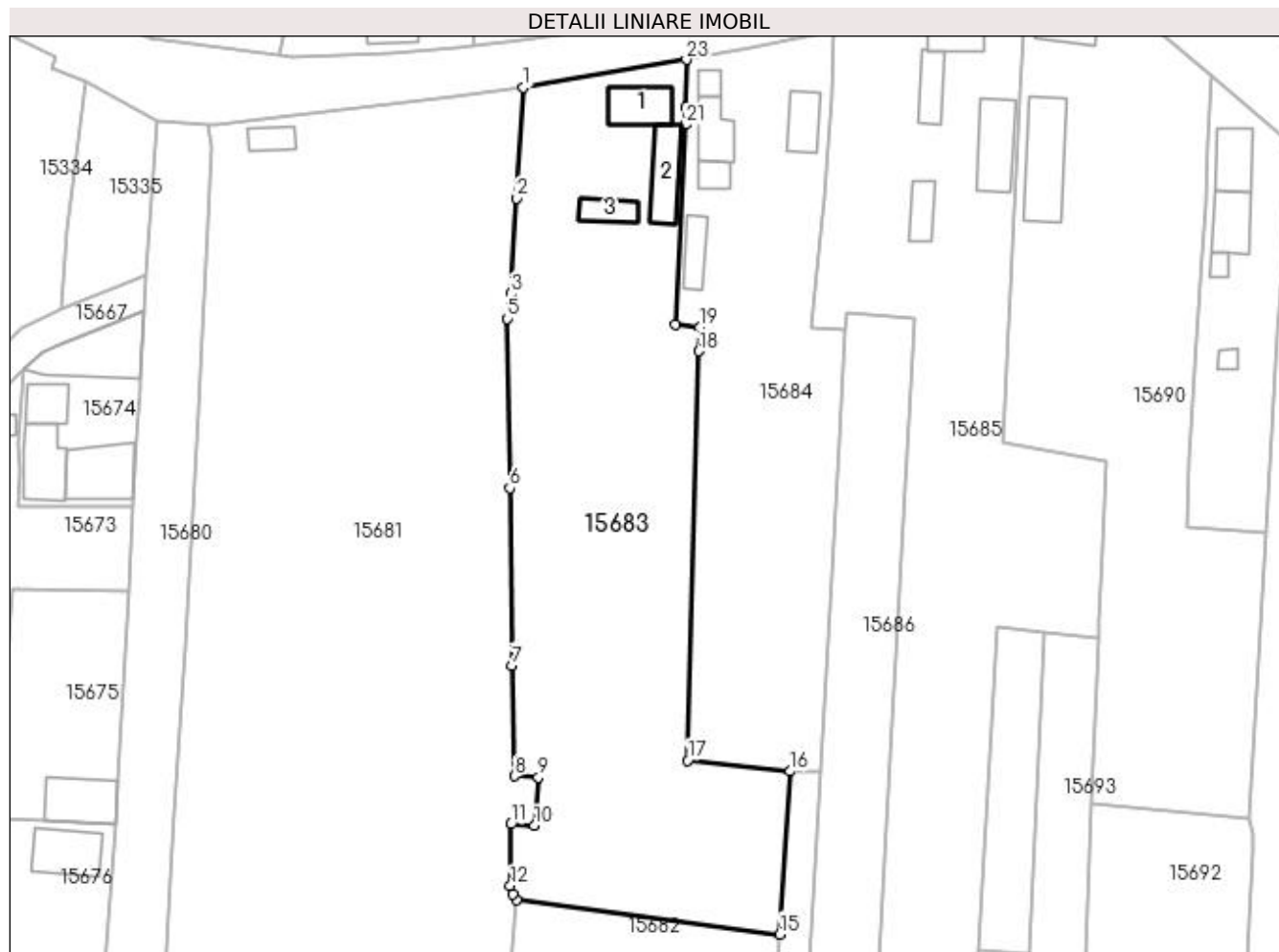
Inscrieri privind dezmembramentele dreptului de proprietate, drepturi reale de garanție și sarcini	Referințe
NU SUNT	

## Anexa Nr. 1 La Partea I

## Teren

Nr cadastral	Suprafața (mp)*	Observații / Referințe
	Din acte: 4.525 Masurata: 4.957	

\* Suprafața este determinată în planul de proiecție Stereo 70.



## Date referitoare la teren

Crt	Categorie folosință	Intravilan	Suprafața (mp)	Tarla	Parcelă	Nr. topo	Observații / Referințe
1	curți construcții	DA	1.278	119	2582	-	
2	arabil	DA	2.937	119	2582/1	-	
3	vie	DA	742	119	2582/2 2582/3	-	

## Date referitoare la construcții

Crt	Număr	Destinație construcție	Supraf. (mp)	Situație juridică	Observații / Referințe
A1.1		construcții de locuințe	75	Cu acte	Nr. niveluri:1; S. construită la sol:75 mp; CASA DE LOCUIT
A1.2		construcții anexa	78	Cu acte	Nr. niveluri:1; S. construită la sol:78 mp; CONSTRUCTIE ANEXA
A1.3		construcții anexa	41	Cu acte	Nr. niveluri:1; S. construită la sol:41 mp; CONSTRUCTIE ANEXA

## Lungime Segmente

1) Valorile lungimilor segmentelor sunt obținute din proiecție în plan.

Punct început	X / Y	Punct sfârșit	X / Y	Lungime segment (** (m))	Punct început	X / Y	Punct sfârșit	X / Y	Lungime segment (** (m))
---------------	-------	---------------	-------	--------------------------	---------------	-------	---------------	-------	--------------------------



Punct început	X / Y	Punct sfârșit	X / Y	Lungime segment (** (m)
1	419.726,024 298.513,734	2	419.724,784 298.494,361	19.413
3	419.723,824 298.477,699	4	419.723,631 298.475,734	1.974
5	419.723,197 298.473,334	6	419.723,633 298.443,712	29.625
7	419.724,059 298.412,749	8	419.724,532 298.393,404	19.351
9	419.728,65 298.393,219	10	419.727,952 298.384,761	8.487
11	419.723,855 298.385,026	12	419.723,738 298.374,255	10.772
13	419.724,175 298.372,832	14	419.724,795 298.371,727	1.267
15	419.770,812 298.365,772	16	419.772,62 298.394,239	28.525
17	419.754,684 298.396,174	18	419.756,654 298.467,662	71.515
19	419.756,779 298.471,811	20	419.752,587 298.472,378	4.23
21	419.754,442 298.507,226	22	419.754,416 298.510,236	3.01
23	419.754,492 298.518,574	1	419.726,024 298.513,734	28.877

Punct început	X / Y	Punct sfârșit	X / Y	Lungime segment (** (m)
2	419.724,784 298.494,361	3	419.723,824 298.477,699	16.69
4	419.723,631 298.475,734	5	419.723,197 298.473,334	2.439
6	419.723,633 298.443,712	7	419.724,059 298.412,749	30.966
8	419.724,532 298.393,404	9	419.728,65 298.393,219	4.122
10	419.727,952 298.384,761	11	419.723,855 298.385,026	4.106
12	419.723,738 298.374,255	13	419.724,175 298.372,832	1.489
14	419.724,795 298.371,727	15	419.770,812 298.365,772	46.401
16	419.772,62 298.394,239	17	419.754,684 298.396,174	18.04
18	419.756,654 298.467,662	19	419.756,779 298.471,811	4.151
20	419.752,587 298.472,378	21	419.754,442 298.507,226	34.898
22	419.754,416 298.510,236	23	419.754,492 298.518,574	8.338

\*\* Lungimile segmentelor sunt determinate în planul de proiecție Stereo 70 și sunt rotunjite la 1 milimetru.

\*\*\* Distanța dintre puncte este formată din segmente cumulate ce sunt mai mici decât valoarea 1 milimetru.



**DATE DESPRE IMOBILUL NR. 15684**

Oficiul de Cadastru și Publicitate Imobiliară DOLJ  
Biroul de Cadastru și Publicitate Imobiliară Craiova

**A. Partea I. Descrierea imobilului**

TEREN Intravilan

Adresa: Loc. Leu, Nr. 215, Jud. Dolj, T119, P2583, 2582/1, 2583/2

Nr. Crt	Nr cadastral Nr. topografic	Suprafața* (mp)	Observații / Referințe
A1		Din acte: 2.884 Masurata: 3.096	Sector cadastral:13 Teren neimprijmuit;

**Construcții**

Crt	Nr cadastral Nr. topografic	Adresa	Observații / Referințe
A1.1		Loc. Leu, Jud. Dolj	Nr. niveluri:1; S. construita la sol:61 mp; CASA DE LOCUIT, CONSTRUITA DIN CARAMIDA, ACOPERITA CU TIGLA
A1.2		Loc. Leu, Jud. Dolj	Nr. niveluri:1; S. construita la sol:17 mp; CONSTRUCTIE ANEXA
A1.3		Loc. Leu, Jud. Dolj	Nr. niveluri:1; S. construita la sol:26 mp; CONSTRUCTIE ANEXA
A1.4		Loc. Leu, Jud. Dolj	Nr. niveluri:1; S. construita la sol:53 mp; CONSTRUCTIE ANEXA
A1.5		Loc. Leu, Jud. Dolj	Nr. niveluri:1; S. construita la sol:46 mp; CONSTRUCTIE ANEXA

**B. Partea II. Proprietari și acte**

Inscrieri privitoare la dreptul de proprietate și alte drepturi reale		Referințe
/		
Act Administrativ nr. TDP 2619, din 02/12/2003 emis de CONSILIUL JUDETEAN DOLJ;		
B1	Intabulare, drept de PROPRIETATE, dobandit prin Reconstituire, cota actuala 2884/3096, cota initiala 2884/3096 1) ȚICLEANU DINA, LIPSĂ CNP	A1
Act Normativ nr. LEGEA 7, din 13/03/1996 emis de GUVERNUL ROMANIEI;		
B2	Inscrierea posesiei, drept de PROPRIETATE, dobandit prin Constituire, cota actuala 212/3096, cota initiala 212/3096 1) ȚICLEANU DINA, LIPSĂ CNP	A1
B3	Intabulare, drept de PROPRIETATE, dobandit prin Lege, cota actuala 1/1, cota initiala 1/1 1) ȚICLEANU DINA, LIPSĂ CNP	A1.1, A1.2, A1.3, A1.4, A1.5

**C. Partea III. SARCINI .**

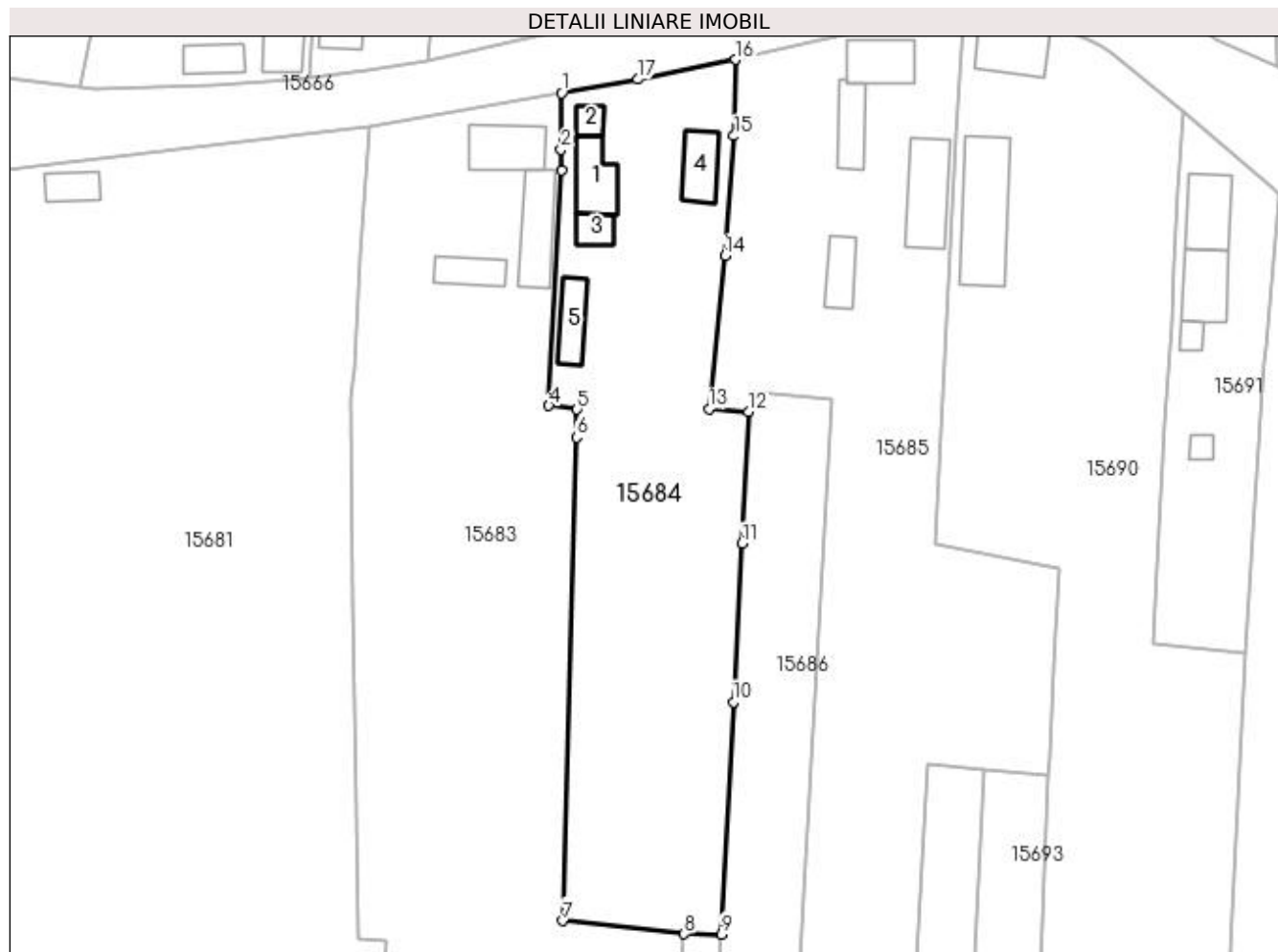
Inscrieri privind dezmembramintele dreptului de proprietate, drepturi reale de garanție și sarcini	Referințe
NU SUNT	

## Anexa Nr. 1 La Partea I

## Teren

Nr cadastral	Suprafața (mp)*	Observații / Referințe
	Din acte: 2.884 Masurata: 3.096	

\* Suprafața este determinată în planul de proiecție Stereo 70.



## Date referitoare la teren

Crt	Categorie folosință	Intravilan	Suprafața (mp)	Tarla	Parcelă	Nr. topo	Observații / Referințe
1	curți constructii	DA	1.197	119	2583	-	
2	arabil	DA	635	119	2582/1	-	
3	vie	DA	1.264	119	2583/2	-	

## Date referitoare la construcții

Crt	Număr	Destinație construcție	Supraf. (mp)	Situație juridică	Observații / Referințe
A1.1		construcții de locuințe	61	Cu acte	Nr. niveluri:1; S. construita la sol:61 mp; CASA DE LOCUIT, CONSTRUITA DIN CARAMIDA, ACOPERITA CU TIGLA
A1.2		construcții anexa	17	Cu acte	Nr. niveluri:1; S. construita la sol:17 mp; CONSTRUCTIE ANEXA
A1.3		construcții anexa	26	Cu acte	Nr. niveluri:1; S. construita la sol:26 mp; CONSTRUCTIE ANEXA
A1.4		construcții anexa	53	Cu acte	Nr. niveluri:1; S. construita la sol:53 mp; CONSTRUCTIE ANEXA
A1.5		construcții anexa	46	Cu acte	Nr. niveluri:1; S. construita la sol:46 mp; CONSTRUCTIE ANEXA

**Lungime Segmente**

1) Valorile lungimilor segmentelor sunt obținute din proiecție în plan.

Punct început	X / Y	Punct sfârșit	X / Y	Lungime segment (** (m)
1	419.754,492 298.518,574	2	419.754,416 298.510,236	8.338
2	419.754,416 298.510,236	3	419.754,442 298.507,226	3.01
3	419.754,442 298.507,226	4	419.752,587 298.472,378	34.898
4	419.752,587 298.472,378	5	419.756,779 298.471,811	4.23
5	419.756,779 298.471,811	6	419.756,654 298.467,662	4.151
6	419.756,654 298.467,662	7	419.754,684 298.396,174	71.515
7	419.754,684 298.396,174	8	419.772,62 298.394,239	18.04
8	419.772,62 298.394,239	9	419.778,101 298.394,18	5.482
9	419.778,101 298.394,18	10	419.779,865 298.428,538	34.403
10	419.779,865 298.428,538	11	419.781,204 298.451,953	23.453
11	419.781,204 298.451,953	12	419.782,104 298.471,441	19.509
12	419.782,104 298.471,441	13	419.776,302 298.471,879	5.819
13	419.776,302 298.471,879	14	419.778,61 298.494,514	22.752
14	419.778,61 298.494,514	15	419.779,965 298.512,247	17.785
15	419.779,965 298.512,247	16	419.780,211 298.523,52	11.276
16	419.780,211 298.523,52	17	419.765,772 298.520,619	14.728
17	419.765,772 298.520,619	1	419.754,492 298.518,574	11.464

\*\* Lungimile segmentelor sunt determinate în planul de proiecție Stereo 70 și sunt rotunjite la 1 milimetru.

\*\*\* Distanța dintre puncte este formată din segmente cumulate ce sunt mai mici decât valoarea 1 milimetru.



**DATE DESPRE IMOBILUL NR. 15685**

Oficiul de Cadastru și Publicitate Imobiliară DOLJ  
Biroul de Cadastru și Publicitate Imobiliară Craiova

**A. Partea I. Descrierea imobilului**

TEREN Necunoscut

Adresa: Loc. Leu, Jud. Dolj, T119, P2584,2584/2, 2584/3,2584/1, 2584/4

Nr. Crt	Nr cadastral Nr. topografic	Suprafața* (mp)	Observații / Referințe
A1	34700	Din acte: 4.720 Masurata: 4.700	Sector cadastral:13 Teren imprejmuit;

**Construcții**

Crt	Nr cadastral Nr. topografic	Adresa	Observații / Referințe
A1.1		Loc. Leu, Jud. Dolj, Tarlaua 119, parcela 2584, parcela 2584/1, parcela 2584/2, parcela 2584/3, parcela 2584/4	Nr. niveluri:1; S. construita la sol:97 mp; C1 este casa cu parter construita in anul 1947.
A1.2		Loc. Leu, Jud. Dolj, Tarlaua 119, parcela 2584, parcela 2584/1, parcela 2584/2, parcela 2584/3, parcela 2584/4	Nr. niveluri:1; S. construita la sol:65 mp; C2 este casa cu parter construita in anul 1947.
A1.3		Loc. Leu, Jud. Dolj, Tarlaua 119, parcela 2584, parcela 2584/1, parcela 2584/2, parcela 2584/3, parcela 2584/4	Nr. niveluri:1; S. construita la sol:49 mp; C3 este anexa construita in anul 1990.
A1.4		Loc. Leu, Jud. Dolj, Tarlaua 119, parcela 2584, parcela 2584/1, parcela 2584/2, parcela 2584/3, parcela 2584/4	Nr. niveluri:1; S. construita la sol:42 mp; C4 este anexa cu parter construita in anul 1990.

**B. Partea II. Proprietari și acte**

Inscrieri privitoare la dreptul de proprietate și alte drepturi reale		Referințe
<b>215877 / 21/10/2020</b>		
Act Notarial nr. CONTRACT DE DONATIE AUT. 2525, din 20/10/2020 emis de NOTAR PUBLIC GUNESCU-TUDOR MARINELA-DANIELA;		
B1	Intabulare, drept de PROPRIETATE, dobandit prin Conventie, cota actuala 1/1, cota initiala 1/1 1) <b>BIDIREAC ANCA-ELENA</b> 2) <b>BIDIREAC LAURENȚIU-MARIAN</b>	A1, A1.1, A1.2, A1.3, A1.4

**C. Partea III. SARCINI**

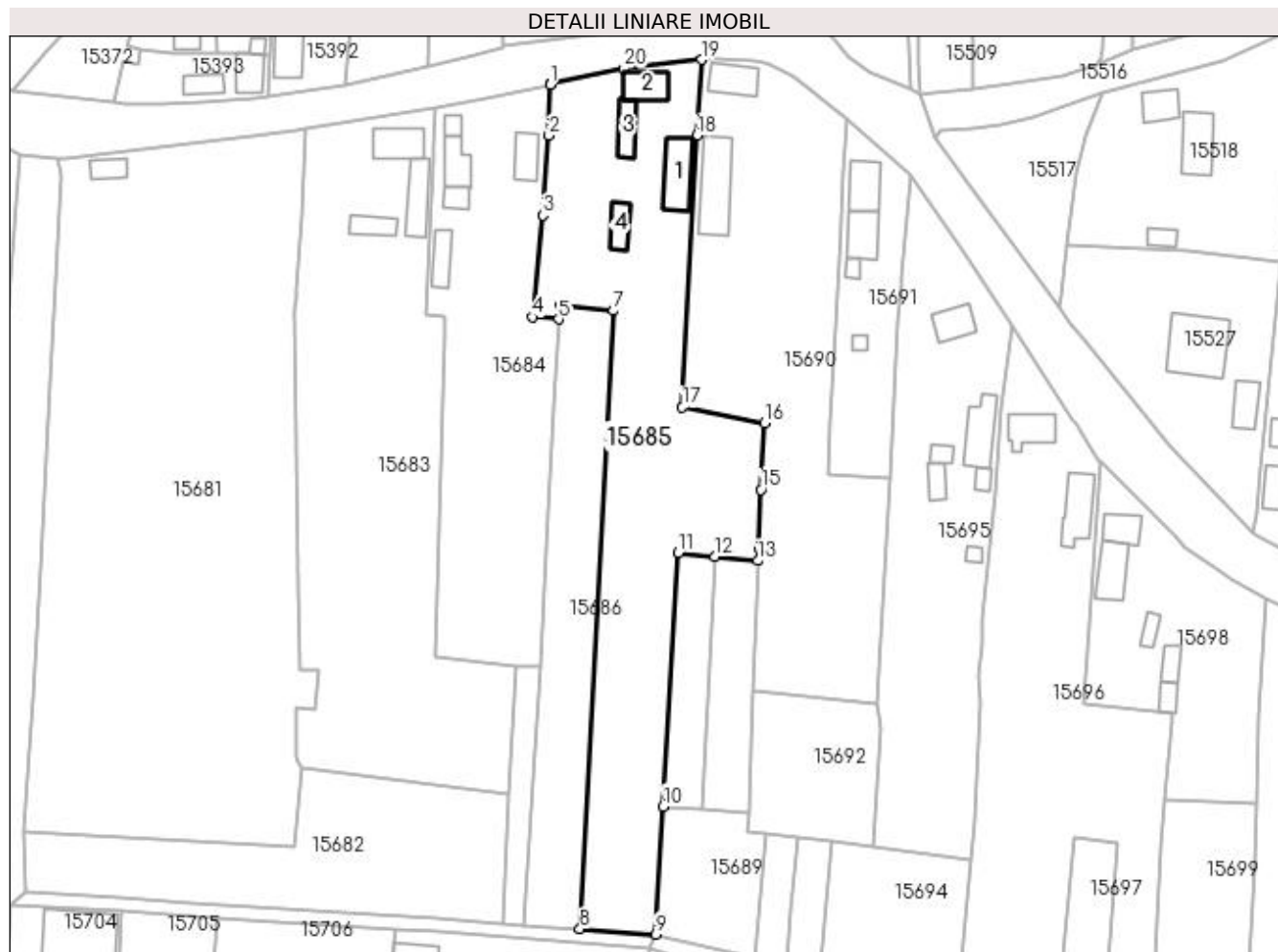
Inscrieri privind dezmembramintele dreptului de proprietate, drepturi reale de garanție și sarcini		Referințe
<b>215877 / 21/10/2020</b>		
Act Notarial nr. CONTRACT DE DONATIE AUT. 2525, din 20/10/2020 emis de NOTAR PUBLIC GUNESCU-TUDOR MARINELA-DANIELA;		
C1	Intabulare, drept de UZUFRACT VIAGER, cota actuala 1/1, cota initiala 1/1 1) <b>RĂDUȘANU ION</b> 2) <b>RĂDUȘANU ELENA</b> 3) <b>RADUSANU CORNEL, LIPSĂ CNP</b> 4) <b>RADUSANU IOANA DANIELA, LIPSĂ CNP</b>	A1, A1.1, A1.2, A1.3, A1.4

## Anexa Nr. 1 La Partea I

## Teren

Nr cadastral	Suprafața (mp)*	Observații / Referințe
34700	Din acte: 4.720 Masurata: 4.700	

\* Suprafața este determinată în planul de proiecție Stereo 70.



## Date referitoare la teren

Crt	Categorie folosință	Intra vilan	Suprafața (mp)	Tarla	Parcelă	Nr. topo	Observații / Referințe
1	curți construcții	DA	1.360	119	2584	-	
2	arabil	DA	2.110	119	2584/2, 2584/3	-	
3	vie	NU	1.230	119	2584/1, 2584/4	-	

## Date referitoare la construcții

Crt	Număr	Destinație construcție	Supraf. (mp)	Situație juridică	Observații / Referințe
A1.1		construcții de locuințe	97	Cu acte	Nr. niveluri:1; S. construita la sol:97 mp; C1 este casa cu parter construita in anul 1947.
A1.2		construcții de locuințe	65	Cu acte	Nr. niveluri:1; S. construita la sol:65 mp; C2 este casa cu parter construita in anul 1947.
A1.3		construcții anexa	49	Cu acte	Nr. niveluri:1; S. construita la sol:49 mp; C3 este anexa construita in anul 1990.
A1.4		construcții anexa	42	Cu acte	Nr. niveluri:1; S. construita la sol:42 mp; C4 este anexa cu parter construita in anul 1990.



## Lungime Segmente

1) Valorile lungimilor segmentelor sunt obținute din proiecție în plan.

Punct început	X / Y	Punct sfârșit	X / Y	Lungime segment (** (m)
1	419.780,211 298.523,52	2	419.779,965 298.512,247	11.276
3	419.778,61 298.494,514	4	419.776,302 298.471,879	22.752
5	419.782,104 298.471,441	6	419.782,42 298.474,408	2.984
7	419.794,374 298.473,309	8	419.786,879 298.335,761	137.752
9	419.803,717 298.334,567	10	419.805,39 298.363,006	28.488
11	419.808,709 298.419,458	12	419.816,884 298.418,626	8.217
13	419.826,438 298.417,654	14	419.826,611 298.420,374	2.725
15	419.827,135 298.433,45	16	419.827,99 298.448,301	14.876
17	419.809,67 298.451,825	18	419.812,833 298.512,233	60.491
19	419.813,875 298.529,128	20	419.796,516 298.527,181	17.468
21	419.780,217 298.523,676	1	419.780,211 298.523,52	0.156

Punct început	X / Y	Punct sfârșit	X / Y	Lungime segment (** (m)
2	419.779,965 298.512,247	3	419.778,61 298.494,514	17.785
4	419.776,302 298.471,879	5	419.782,104 298.471,441	5.819
6	419.782,42 298.474,408	7	419.794,374 298.473,309	12.005
8	419.786,879 298.335,761	9	419.803,717 298.334,567	16.881
10	419.805,39 298.363,006	11	419.808,709 298.419,458	56.55
12	419.816,884 298.418,626	13	419.826,438 298.417,654	9.603
14	419.826,611 298.420,374	15	419.827,135 298.433,45	13.086
16	419.827,99 298.448,301	17	419.809,67 298.451,825	18.656
18	419.812,833 298.512,233	19	419.813,875 298.529,128	16.927
20	419.796,516 298.527,181	21	419.780,217 298.523,676	16.672

\*\* Lungimile segmentelor sunt determinate în planul de proiecție Stereo 70 și sunt rotunjite la 1 milimetru.

\*\*\* Distanța dintre puncte este formată din segmente cumulate ce sunt mai mici decât valoarea 1 milimetru.



**DATE DESPRE IMOBILUL NR. 15686**

Oficiul de Cadastru și Publicitate Imobiliară DOLJ  
Biroul de Cadastru și Publicitate Imobiliară Craiova

**A. Partea I. Descrierea imobilului**

TEREN Intravilan

Adresa: Loc. Leu, Nr. 220, Jud. Dolj

Nr. Crt.	Nr cadastral Nr. topografic	Suprafața* (mp)	Observații / Referințe
A1	34750	1.668	Sector cadastral:13 Teren imprejmuit;

**B. Partea II. Proprietari și acte**

Inscrieri privitoare la dreptul de proprietate și alte drepturi reale		Referințe
<b>215943 / 21/10/2020</b>		
Act Notarial nr. CONTRACT DE DONATIE AUT. 2525, din 20/10/2020 emis de NOTAR PUBLIC GUNESCU-TUDOR MARINELA-DANIELA;		
B1	Intabulare, drept de PROPRIETATE, dobandit prin Conventie, cota actuala 1/1, cota initiala 1/1 1) <b>BIDIREAC ANCA-ELENA</b> 2) <b>BIDIREAC LAURENȚIU-MARIAN</b>	A1

**C. Partea III. SARCINI**

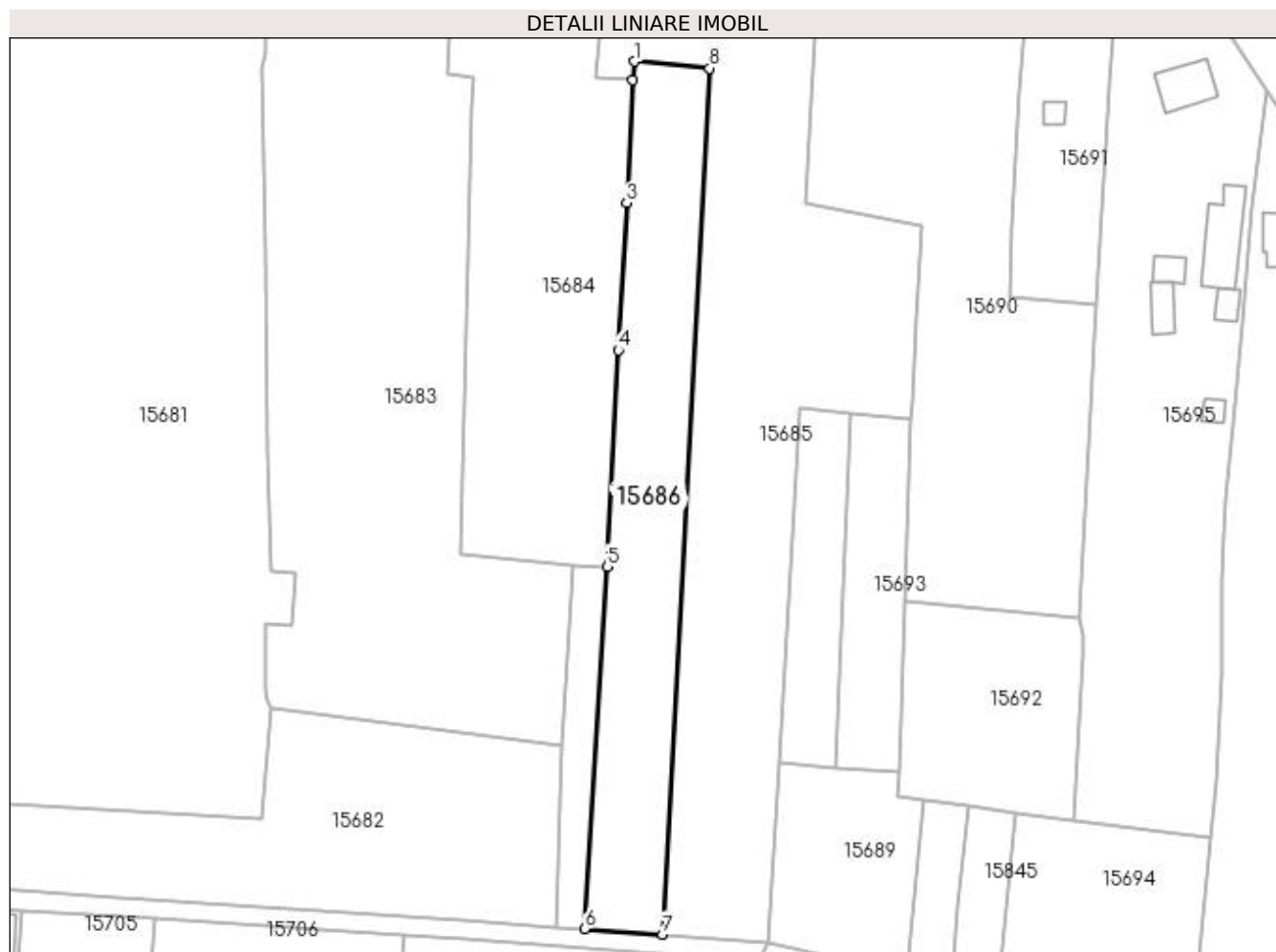
Inscrieri privind dezmembramintele dreptului de proprietate, drepturi reale de garanție și sarcini		Referințe
<b>215943 / 21/10/2020</b>		
Act Notarial nr. CONTRACT DE DONATIE AUT. 2525, din 20/10/2020 emis de NOTAR PUBLIC GUNESCU-TUDOR MARINELA-DANIELA;		
C1	Intabulare, drept de UZUFRACT VIAGER, cota actuala 1/1, cota initiala 1/1 1) <b>RĂDUȘANU ION</b> 2) <b>RĂDUȘANU ELENA</b> 3) <b>RADUSANU CORNEL</b> 4) <b>RADUSANU IOANA DANIELA</b>	A1

## Anexa Nr. 1 La Partea I

## Teren

Nr cadastral	Suprafața (mp)*	Observații / Referințe
34750	1.668	

\* Suprafața este determinată în planul de proiecție Stereo 70.



## Date referitoare la teren

Crt	Categorie folosință	Intra vilan	Suprafața (mp)	Tarla	Parcelă	Nr. topo	Observații / Referințe
1	arabil	DA	1.668	-	-	-	

## Lungime Segmente

1) Valorile lungimilor segmentelor sunt obținute din proiecție în plan.

Punct început	X / Y	Punct sfârșit	X / Y	Lungime segment (** (m)
1	419.782,42 298.474,408	2	419.782,104 298.471,441	2.984
2	419.782,104 298.471,441	3	419.781,204 298.451,953	19.509
3	419.781,204 298.451,953	4	419.779,865 298.428,538	23.453
4	419.779,865 298.428,538	5	419.778,101 298.394,18	34.403
5	419.778,101 298.394,18	6	419.774,467 298.336,641	57.654

Punct început	X / Y	Punct sfârşit	X / Y	Lungime segment (** (m)
6	419.774,467 298.336,641	7	419.786,879 298.335,761	12.443
7	419.786,879 298.335,761	8	419.794,374 298.473,309	137.752
8	419.794,374 298.473,309	1	419.782,42 298.474,408	12.005

\*\* Lungimile segmentelor sunt determinate în planul de proiecţie Stereo 70 şi sunt rotunjite la 1 milimetru.

\*\*\* Distanţa dintre puncte este formată din segmente cumulate ce sunt mai mici decât valoarea 1 milimetru.



**DATE DESPRE IMOBILUL NR. 15687**

Oficiul de Cadastru și Publicitate Imobiliară DOLJ  
Biroul de Cadastru și Publicitate Imobiliară Craiova

**A. Partea I. Descrierea imobilului**

TEREN Intravilan

Adresa: Loc. Leu, Jud. Dolj, T119

Nr. Crt	Nr cadastral Nr. topografic	Suprafața* (mp)	Observații / Referințe
A1		302	Sector cadastral:13 Teren neimprejmuit;

**B. Partea II. Proprietari și acte**

Inscrieri privitoare la dreptul de proprietate și alte drepturi reale		Referințe
/		
Act Normativ nr. LEGEA 7, din 13/03/1996 emis de PARLAMENTUL ROMANIEI;		
B1	Inscrierea provizorie, drept de PROPRIETATE, dobandit prin Lege, cota actuala 1/1, cota initiala 1/1 1) NEIDENTIFICAT NEIDENTIFICAT	A1

**C. Partea III. SARCINI .**

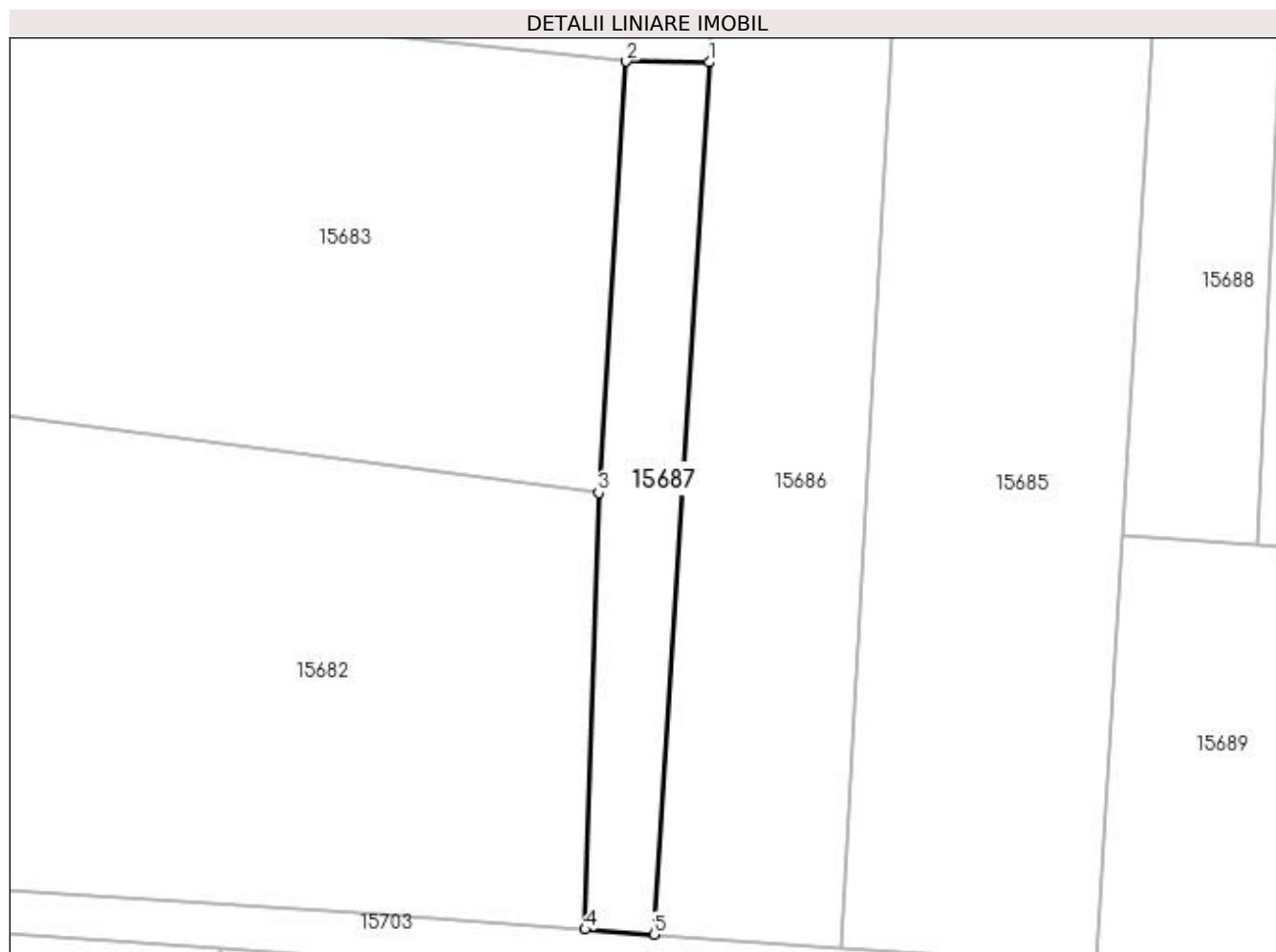
Inscrieri privind dezmembramintele dreptului de proprietate, drepturi reale de garanție și sarcini	Referințe
NU SUNT	

## Anexa Nr. 1 La Partea I

## Teren

Nr cadastral	Suprafața (mp)*	Observații / Referințe
	302	

\* Suprafața este determinată în planul de proiecție Stereo 70.



## Date referitoare la teren

Crt	Categorie folosință	Intra vilan	Suprafața (mp)	Tarla	Parcelă	Nr. topo	Observații / Referințe
1	arabil	DA	302	119	-	-	

## Lungime Segmente

1) Valorile lungimilor segmentelor sunt obținute din proiecție în plan.

Punct început	X / Y	Punct sfârșit	X / Y	Lungime segment (** (m)
1	419.778,101 298.394,18	2	419.772,62 298.394,239	5.482
2	419.772,62 298.394,239	3	419.770,812 298.365,772	28.525
3	419.770,812 298.365,772	4	419.769,925 298.336,963	28.822
4	419.769,925 298.336,963	5	419.774,467 298.336,641	4.553
5	419.774,467 298.336,641	1	419.778,101 298.394,18	57.654



**\*\* Lungimile segmentelor sunt determinate în planul de proiecție Stereo 70 și sunt rotunjite la 1 milimetru.**

**\*\*\* Distanța dintre puncte este formată din segmente cumulate ce sunt mai mici decât valoarea 1 milimetru.**



**DATE DESPRE IMOBILUL NR. 15688**

Oficiul de Cadastru și Publicitate Imobiliară DOLJ  
Biroul de Cadastru și Publicitate Imobiliară Craiova

**A. Partea I. Descrierea imobilului**

TEREN Intravilan

Adresa: Loc. Leu, Jud. Dolj, T119, P2586/4

Nr. Crt	Nr cadastral Nr. topografic	Suprafața* (mp)	Observații / Referințe
A1		Din acte: 450 Masurata: 483	Sector cadastral:13 Teren neimprejmit;

**B. Partea II. Proprietari și acte**

Inscrieri privitoare la dreptul de proprietate și alte drepturi reale		Referințe
/		
Act Administrativ nr. TDP 3399, din 22/06/2005 emis de CONSILIUL JUDETEAN DOLJ (CERTIFICAT DE DECES SERIA DA NR. 973088);		
B1	Intabulare, drept de PROPRIETATE, dobandit prin Reconstituire, cota actuala 450/483, cota initiala 450/483 1) MITRAN ANDRONACHE DEFUNCT:Da	A1
Act Normativ nr. LEGEA 7, din 13/03/1996 emis de GUVERNUL ROMANIEI;		
B2	Inscrierea posesiei, drept de PROPRIETATE, dobandit prin Constituire, cota actuala 33/483, cota initiala 33/483 1) MITRAN ANDRONACHE DEFUNCT:Da	A1

**C. Partea III. SARCINI .**

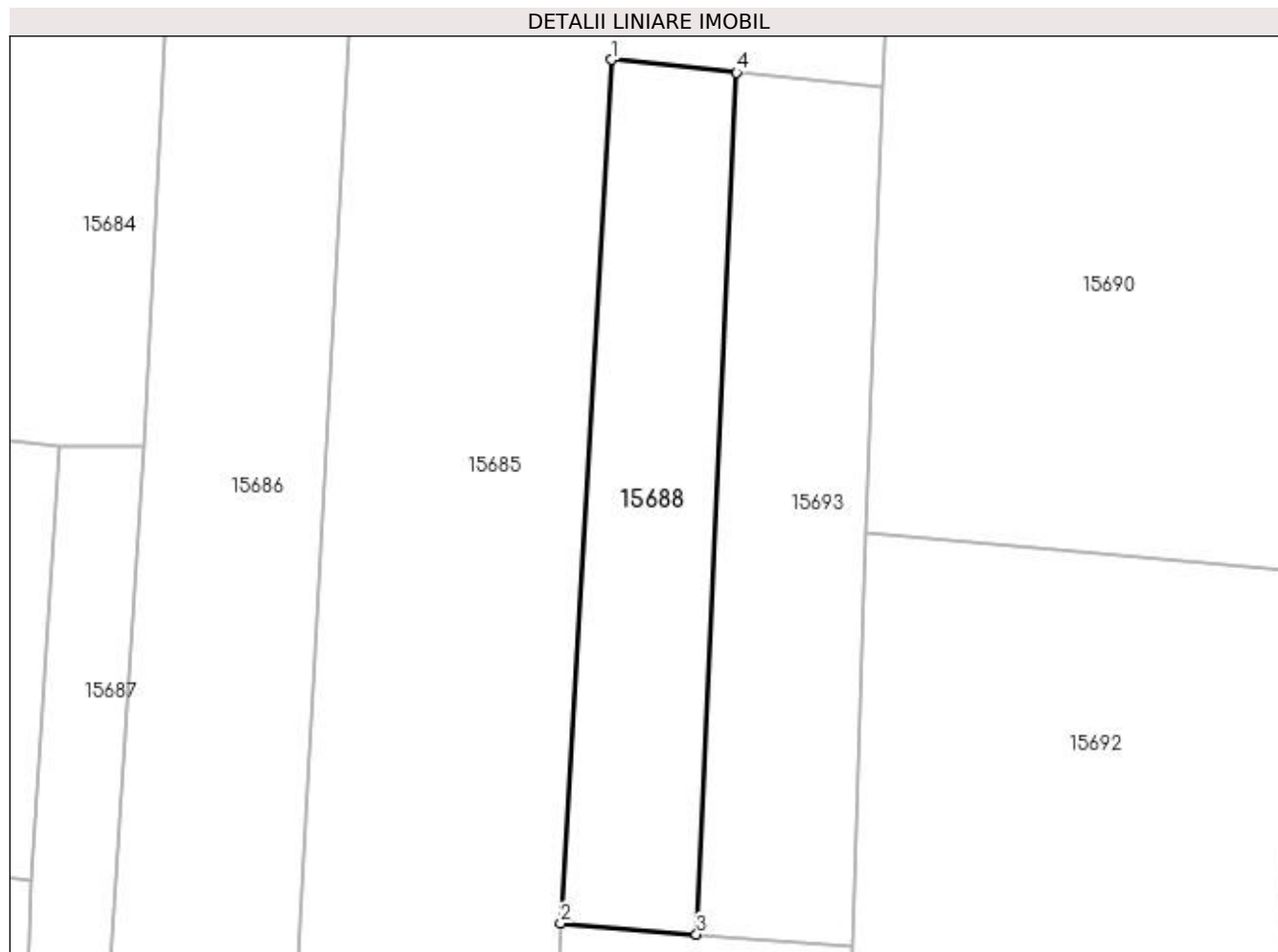
Inscrieri privind dezmembramintele dreptului de proprietate, drepturi reale de garanție și sarcini	Referințe
NU SUNT	

## Anexa Nr. 1 La Partea I

## Teren

Nr cadastral	Suprafața (mp)*	Observații / Referințe
	Din acte: 450 Masurata: 483	

\* Suprafața este determinată în planul de proiecție Stereo 70.



## Date referitoare la teren

Crt	Categorie folosință	Intra vilan	Suprafața (mp)	Tarla	Parcelă	Nr. topo	Observații / Referințe
1	vie	DA	483	119	2586/4	-	

## Lungime Segmente

1) Valorile lungimilor segmentelor sunt obținute din proiecție în plan.

Punct început	X / Y	Punct sfârșit	X / Y	Lungime segment (** (m)
1	419.808,709 298.419,458	2	419.805,39 298.363,006	56.55
2	419.805,39 298.363,006	3	419.814,268 298.362,294	8.907
3	419.814,268 298.362,294	4	419.816,884 298.418,626	56.393
4	419.816,884 298.418,626	1	419.808,709 298.419,458	8.217

**\*\* Lungimile segmentelor sunt determinate în planul de proiecție Stereo 70 și sunt rotunjite la 1 milimetru.**

**\*\*\* Distanța dintre puncte este formată din segmente cumulate ce sunt mai mici decât valoarea 1 milimetru.**



**DATE DESPRE IMOBILUL NR. 15689**

Oficiul de Cadastru și Publicitate Imobiliară DOLJ  
Biroul de Cadastru și Publicitate Imobiliară Craiova

**A. Partea I. Descrierea imobilului**

TEREN Intravilan

Adresa: Loc. Leu, Jud. Dolj, T119, P2586

Nr. Crt	Nr cadastral Nr. topografic	Suprafața* (mp)	Observații / Referințe
A1		675	Sector cadastral:13 Teren neimprejmuit;

**B. Partea II. Proprietari și acte**

Inscrieri privitoare la dreptul de proprietate și alte drepturi reale		Referințe
/		
Act Normativ nr. LEGEA NR. 7, din 13/03/1996 emis de PARLAMENTUL ROMANIEI;		
B1	Inscrierea provizorie, drept de PROPRIETATE, dobandit prin Lege, cota actuala 1/1, cota initiala 1/1 1) NEIDENTIFICAT NEIDENTIFICAT	A1

**C. Partea III. SARCINI .**

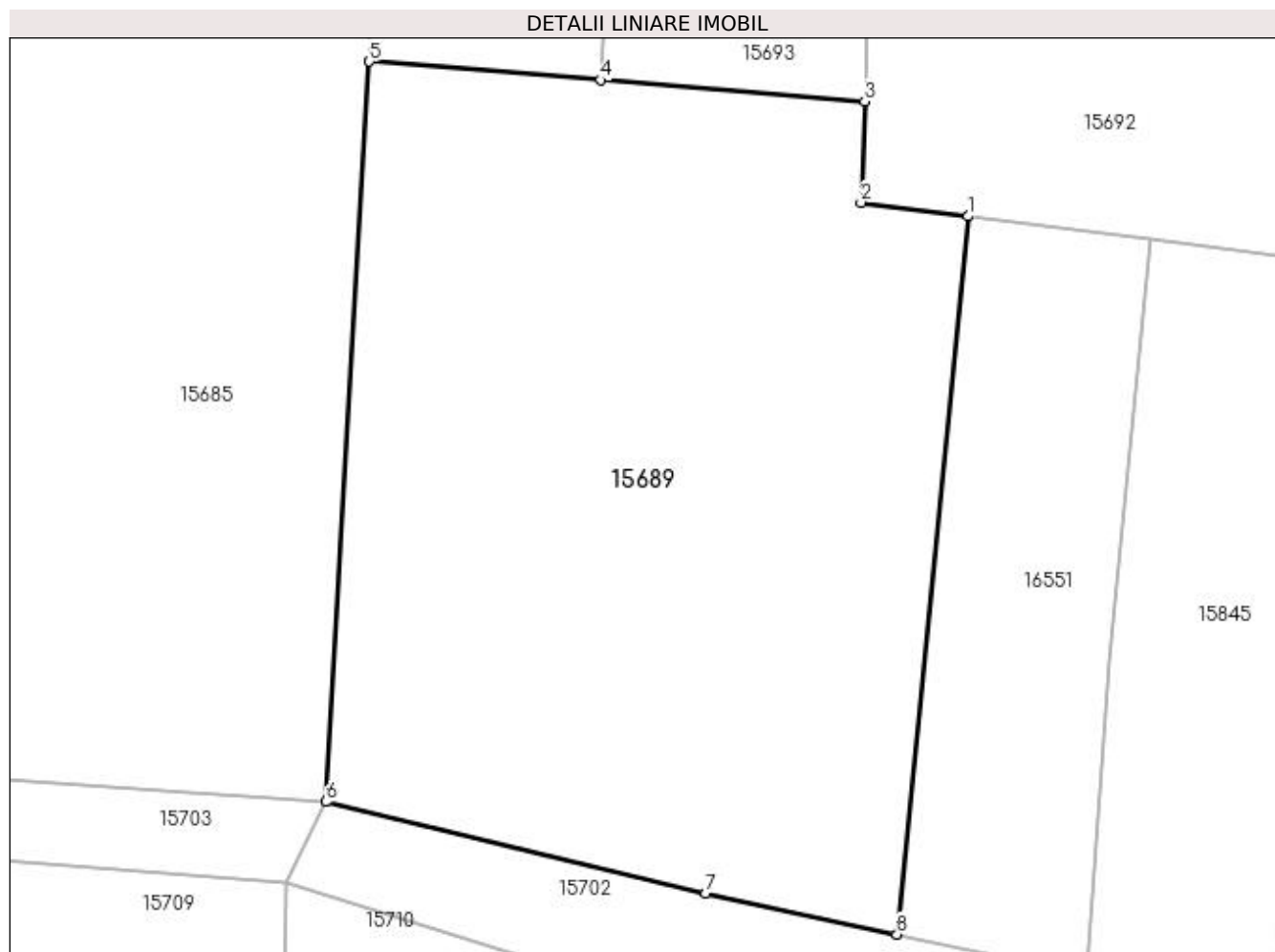
Inscrieri privind dezmembramintele dreptului de proprietate, drepturi reale de garanție și sarcini	Referințe
NU SUNT	

## Anexa Nr. 1 La Partea I

## Teren

Nr cadastral	Suprafața (mp)*	Observații / Referințe
	675	

\* Suprafața este determinată în planul de proiecție Stereo 70.



## Date referitoare la teren

Crt	Categorie folosință	Intra vilan	Suprafața (mp)	Tarla	Parcelă	Nr. topo	Observații / Referințe
1	arabil	DA	675	119	2586	-	

## Lungime Segmente

1) Valorile lungimilor segmentelor sunt obținute din proiecție în plan.

Punct început	X / Y	Punct sfârșit	X / Y	Lungime segment (** (m)
1	419.828,413 298.357,06	2	419.824,291 298.357,584	4.155
2	419.824,291 298.357,584	3	419.824,428 298.361,48	3.899
3	419.824,428 298.361,48	4	419.814,268 298.362,294	10.192
4	419.814,268 298.362,294	5	419.805,39 298.363,006	8.907
5	419.805,39 298.363,006	6	419.803,717 298.334,567	28.488



Punct început	X / Y	Punct sfârșit	X / Y	Lungime segment (** (m)
6	419.803,717 298.334,567	7	419.818,321 298.331,038	15.024
7	419.818,321 298.331,038	8	419.825,675 298.329,468	7.52
8	419.825,675 298.329,468	1	419.828,413 298.357,06	27.728

\*\* Lungimile segmentelor sunt determinate în planul de proiecție Stereo 70 și sunt rotunjite la 1 milimetru.

\*\*\* Distanța dintre puncte este formată din segmente cumulate ce sunt mai mici decât valoarea 1 milimetru.



**DATE DESPRE IMOBILUL NR. 15690**

Oficiul de Cadastru și Publicitate Imobiliară DOLJ  
Biroul de Cadastru și Publicitate Imobiliară Craiova

**A. Partea I. Descrierea imobilului**

TEREN Intravilan

Adresa: Loc. Leu, Jud. Dolj, T119, P2585,2585/2,2585, 2585/1

Nr. Crt	Nr cadastral Nr. topografic	Suprafața* (mp)	Observații / Referințe
A1	30293	Din acte: 4.700 Masurata: 4.085	Sector cadastral:13 Teren neimpregmuit;

**Construcții**

Crt	Nr cadastral Nr. topografic	Adresa	Observații / Referințe
A1.1		Loc. Leu, Jud. Dolj, T 119, p. 2585, 2585/1, 2585/2	Nr. niveluri:1; S. construita la sol:66 mp; C1 ARE 5 (CINCI) INVAPERI, RESPECTIV 2(DOUA) DORMITOARE, 2 (DOUA) HOLURI ȘI BUCATARII.C2 ARE BECI.
A1.2		Loc. Leu, Jud. Dolj, T 119, p. 2585, 2585/1, 2585/2	Nr. niveluri:1; S. construita la sol:144 mp; C2 ARE 3 (TREI) INCAPERI.

**B. Partea II. Proprietari și acte**

Inscrieri privitoare la dreptul de proprietate și alte drepturi reale		Referințe
<b>19044 / 18/03/2011</b>		
Act Administrativ nr. TDP 2187, din 31/01/2003 emis de C J DOLJ (CM 38/09.02.2006 NP TUDOR MARINELA DANIELA,ANEXA 17 NR 866/23.02.2011 PRIMARIA LEU, PV DE IDENTIFICARE A IMOBILULUI NR 867/2011 PRIMARIA LEU);		
B1	Intabulare, drept de PROPRIETATEMOSTENIRE, dobandit prin Succesiune, cota actuala 3/4, cota initiala 3/4 1) VOICU ION	A1
<b>201374 / 28/12/2017</b>		
Act Notarial nr. CERTIFICAT DE MOȘTENITOR NR.190, din 27/12/2017 emis de GUNESCU TUDOR MARINELA DANIELA;		
B2	Intabulare, drept de PROPRIETATE, dobandit prin Succesiune, cota actuala 1/4, cota initiala 1/4 1) VOICU ION	A1
<b>19044 / 18/03/2011</b>		
Act Administrativ nr. TDP 2187, din 31/01/2003 emis de C J DOLJ (CM 38/09.02.2006 NP TUDOR MARINELA DANIELA,ANEXA 17 NR 866/23.02.2011 PRIMARIA LEU, PV DE IDENTIFICARE A IMOBILULUI NR 867/2011 PRIMARIA LEU);		
B3	Intabulare, drept de PROPRIETATEMOSTENIRE, dobandit prin Succesiune, cota actuala 3/8, cota initiala 3/8 1) VOICU ION	A1.1, A1.2
<b>201374 / 28/12/2017</b>		
Act Notarial nr. CERTIFICAT DE MOȘTENITOR NR.190, din 27/12/2017 emis de GUNESCU TUDOR MARINELA DANIELA;		
B4	Intabulare, drept de PROPRIETATE, dobandit prin Succesiune, cota actuala 5/8, cota initiala 5/8 1) VOICU ION	A1.1, A1.2

**C. Partea III. SARCINI .**

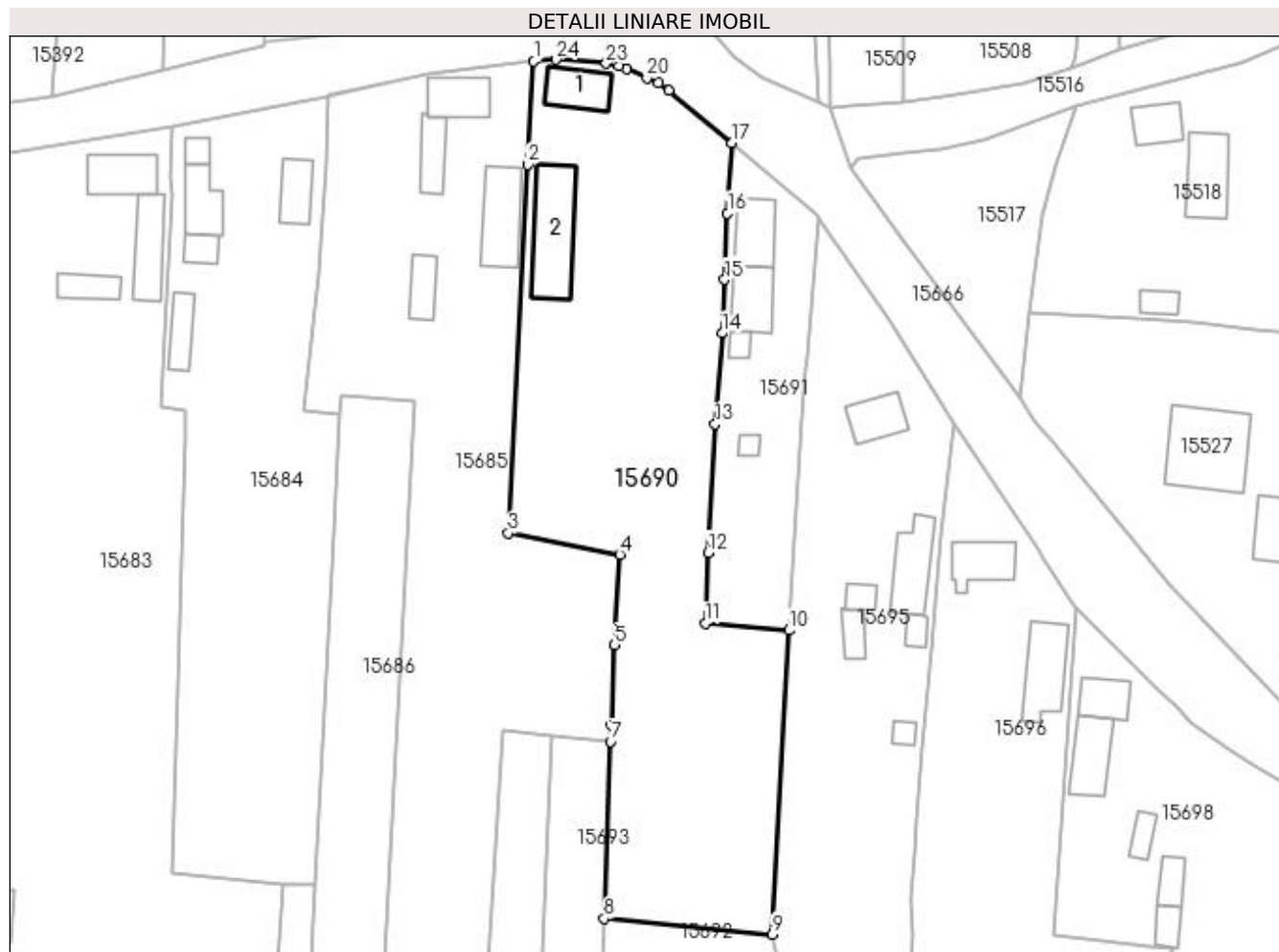
Inscrieri privind dezmembramintele dreptului de proprietate, drepturi reale de garanție și sarcini	Referințe
NU SUNT	

## Anexa Nr. 1 La Partea I

## Teren

Nr cadastral	Suprafața (mp)*	Observații / Referințe
30293	Din acte: 4.700 Masurata: 4.085	

\* Suprafața este determinată în planul de proiecție Stereo 70.



## Date referitoare la teren

Crt	Categorie folosință	Intravilan	Suprafața (mp)	Tarla	Parcelă	Nr. topo	Observații / Referințe
1	curți construcții	DA	662	119	2585	-	
2	vie	DA	600	119	2585/2	-	
3	arabil	DA	2.823	119	2585, 2585/1	-	

## Date referitoare la construcții

Crt	Număr	Destinație construcție	Supraf. (mp)	Situație juridică	Observații / Referințe
A1.1		construcții de locuințe	66	Cu acte	Nr. niveluri:1; S. construita la sol:66 mp; C1 ARE 5 (CINCI) INVAPERI, RESPECTIV 2(DOUA) DORMITOARE, 2 (DOUA) HOLURI ȘI BUCATARII. C2 ARE BECI.
A1.2		construcții anexa	144	Cu acte	Nr. niveluri:1; S. construita la sol:144 mp; C2 ARE 3 (TREI) INCAPERI.

## Lungime Segmente

1) Valorile lungimilor segmentelor sunt obținute din proiecție în plan.

Punct început	X / Y	Punct sfârșit	X / Y	Lungime segment (** (m)	Punct început	X / Y	Punct sfârșit	X / Y	Lungime segment (** (m)
---------------	-------	---------------	-------	-------------------------	---------------	-------	---------------	-------	-------------------------

Punct început	X / Y	Punct sfârșit	X / Y	Lungime segment (** (m)
1	419.813,875 298.529,128	2	419.812,833 298.512,233	16.927
3	419.809,67 298.451,825	4	419.827,99 298.448,301	18.656
5	419.827,135 298.433,45	6	419.826,611 298.420,374	13.086
7	419.826,438 298.417,654	8	419.825,38 298.388,591	29.082
9	419.853,001 298.386,042	10	419.855,729 298.435,892	49.925
11	419.841,947 298.437,049	12	419.842,42 298.448,614	11.575
13	419.843,628 298.469,666	14	419.844,752 298.484,577	14.953
15	419.845,17 298.493,346	16	419.845,619 298.504,246	10.909
17	419.846,376 298.515,793	18	419.835,981 298.524,337	13.456
19	419.834,31 298.525,555	20	419.832,437 298.526,418	2.062
21	419.829,062 298.527,93	22	419.827,806 298.528,46	1.363
23	419.825,747 298.528,816	24	419.817,459 298.529,41	8.309

Punct început	X / Y	Punct sfârșit	X / Y	Lungime segment (** (m)
2	419.812,833 298.512,233	3	419.809,67 298.451,825	60.491
4	419.827,99 298.448,301	5	419.827,135 298.433,45	14.876
6	419.826,611 298.420,374	7	419.826,438 298.417,654	2.725
8	419.825,38 298.388,591	9	419.853,001 298.386,042	27.739
10	419.855,729 298.435,892	11	419.841,947 298.437,049	13.83
12	419.842,42 298.448,614	13	419.843,628 298.469,666	21.087
14	419.844,752 298.484,577	15	419.845,17 298.493,346	8.779
16	419.845,619 298.504,246	17	419.846,376 298.515,793	11.572
18	419.835,981 298.524,337	19	419.834,31 298.525,555	2.068
20	419.832,437 298.526,418	21	419.829,062 298.527,93	3.698
22	419.827,806 298.528,46	23	419.825,747 298.528,816	2.09
24	419.817,459 298.529,41	1	419.813,875 298.529,128	3.595

\*\* Lungimile segmentelor sunt determinate în planul de proiecție Stereo 70 și sunt rotunjite la 1 milimetru.

\*\*\* Distanța dintre puncte este formată din segmente cumulate ce sunt mai mici decât valoarea 1 milimetru.



**DATE DESPRE IMOBILUL NR. 15691**

Oficiul de Cadastru și Publicitate Imobiliară DOLJ  
Biroul de Cadastru și Publicitate Imobiliară Craiova

**A. Partea I. Descrierea imobilului**

TEREN Intravilan

Adresa: Loc. Leu, Jud. Dolj, T119, P2588

Nr. Crt	Nr cadastral Nr. topografic	Suprafața* (mp)	Observații / Referințe
A1		Din acte: 1.000 Masurata: 1.045	Sector cadastral:13 Teren imprejmuit;

**Construcții**

Crt	Nr cadastral Nr. topografic	Adresa	Observații / Referințe
A1.1		Loc. Leu, Jud. Dolj	Nr. niveluri:1; S. construita la sol:70 mp; CASA DE LOCUIT, CONSTRUITA DIN CARAMIDA, ACOPERITA CU TIGLA
A1.2		Loc. Leu, Jud. Dolj	Nr. niveluri:2; S. construita la sol:69 mp; CONSTRUCTIE ANEXA
A1.3		Loc. Leu, Jud. Dolj	Nr. niveluri:1; S. construita la sol:14 mp; CONSTRUCTIE ANEXA
A1.4		Loc. Leu, Jud. Dolj	Nr. niveluri:1; S. construita la sol:12 mp; CONSTRUCTIE ANEXA

**B. Partea II. Proprietari și acte**

Inscrieri privitoare la dreptul de proprietate și alte drepturi reale		Referințe
/		
Act Administrativ nr. TDP 1550 - 44826, din 11/11/1998 emis de CJ DOLJ;		
B1	Intabulare, drept de PROPRIETATE, dobandit prin Reconstituire, cota actuala 1/1, cota initiala 1/1 1) COJOCARU IOANA, LIPSĂ CNP	A1
Act Normativ nr. LEGEA 7, din 13/03/1996 emis de GUVERNUL ROMANIEI;		
B2	Intabulare, drept de PROPRIETATE, dobandit prin Lege, cota actuala 1/1, cota initiala 1/1 1) COJOCARU IOANA, LIPSĂ CNP	A1.1, A1.2, A1.3, A1.4

**C. Partea III. SARCINI .**

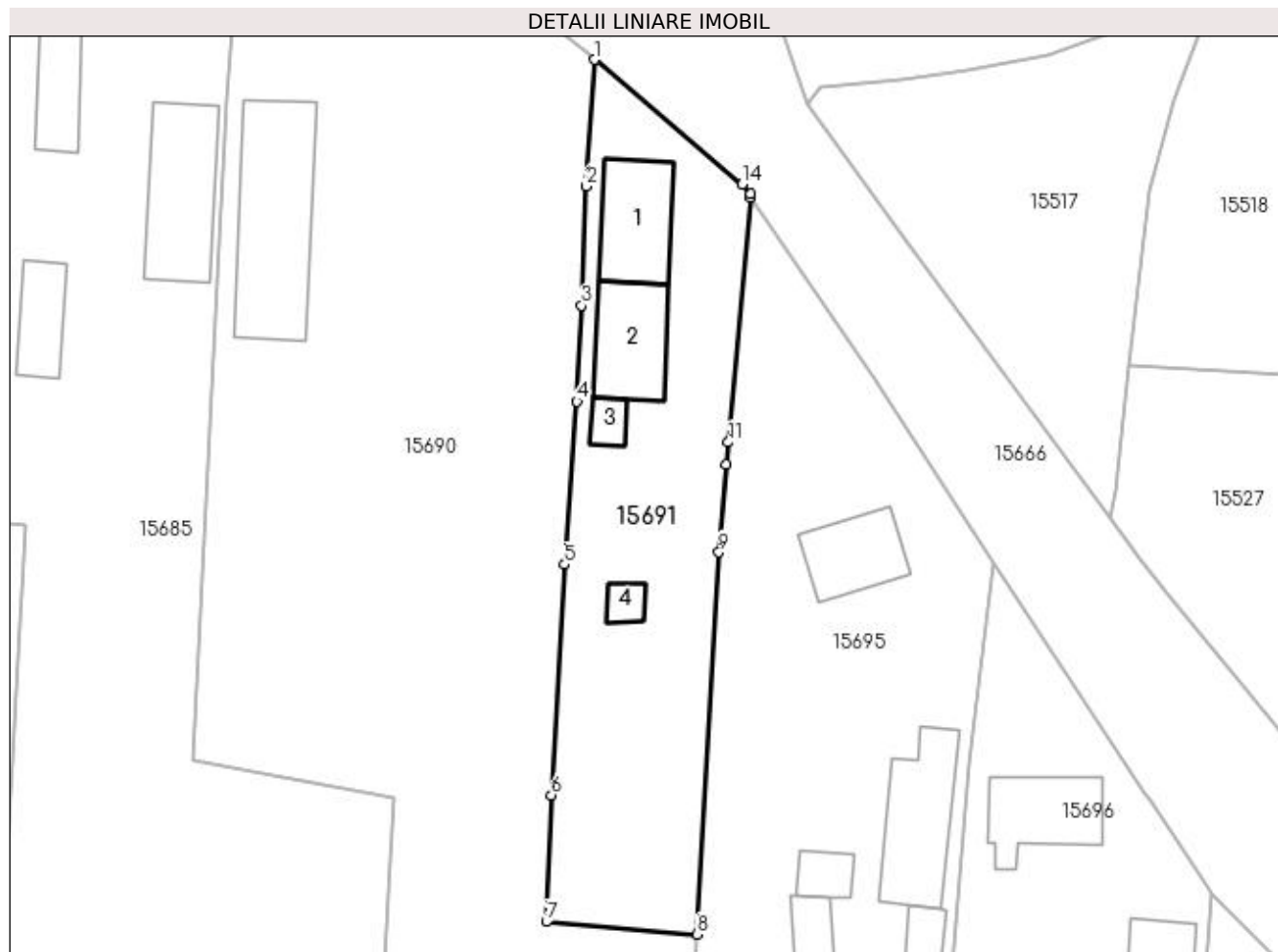
Inscrieri privind dezmembramintele dreptului de proprietate, drepturi reale de garanție și sarcini	Referințe
NU SUNT	

## Anexa Nr. 1 La Partea I

## Teren

Nr cadastral	Suprafața (mp)*	Observații / Referințe
	Din acte: 1.000 Masurata: 1.045	

\* Suprafața este determinată în planul de proiecție Stereo 70.



## Date referitoare la teren

Crt	Categorie folosință	Intra vilan	Suprafața (mp)	Tarla	Parcelă	Nr. topo	Observații / Referințe
1	curți constructii	DA	1.045	119	2588	-	

## Date referitoare la construcții

Crt	Număr	Destinație construcție	Supraf. (mp)	Situație juridică	Observații / Referințe
A1.1		construcții de locuințe	70	Cu acte	Nr. niveluri:1; S. construita la sol:70 mp; CASA DE LOCUIT, CONSTRUITA DIN CARAMIDA, ACOPERITA CU TIGLA
A1.2		construcții anexa	69	Cu acte	Nr. niveluri:2; S. construita la sol:69 mp; CONSTRUCTIE ANEXA
A1.3		construcții anexa	14	Cu acte	Nr. niveluri:1; S. construita la sol:14 mp; CONSTRUCTIE ANEXA
A1.4		construcții anexa	12	Cu acte	Nr. niveluri:1; S. construita la sol:12 mp; CONSTRUCTIE ANEXA

## Lungime Segmente

1) Valorile lungimilor segmentelor sunt obținute din proiecție în plan.

Punct început	X / Y	Punct sfârșit	X / Y	Lungime segment (** (m))
1	419.846,376 298.515,793	2	419.845,619 298.504,246	11.572



Punct început	X / Y	Punct sfârșit	X / Y	Lungime segment (** (m)
2	419.845,619 298.504,246	3	419.845,17 298.493,346	10.909
3	419.845,17 298.493,346	4	419.844,752 298.484,577	8.779
4	419.844,752 298.484,577	5	419.843,628 298.469,666	14.953
5	419.843,628 298.469,666	6	419.842,42 298.448,614	21.087
6	419.842,42 298.448,614	7	419.841,947 298.437,049	11.575
7	419.841,947 298.437,049	8	419.855,729 298.435,892	13.83
8	419.855,729 298.435,892	9	419.857,735 298.470,785	34.951
9	419.857,735 298.470,785	10	419.858,396 298.478,823	8.065
10	419.858,396 298.478,823	11	419.858,597 298.480,839	2.026
11	419.858,597 298.480,839	12	419.860,638 298.503,203	22.457
12	419.860,638 298.503,203	13	419.860,663 298.503,53	0.328
13	419.860,663 298.503,53	14	419.859,825 298.504,385	1.197
14	419.859,825 298.504,385	1	419.846,376 298.515,793	17.636

\*\* Lungimile segmentelor sunt determinate în planul de proiecție Stereo 70 și sunt rotunjite la 1 milimetru.

\*\*\* Distanța dintre puncte este formată din segmente cumulate ce sunt mai mici decât valoarea 1 milimetru.



**DATE DESPRE IMOBILUL NR. 15692**

Oficiul de Cadastru și Publicitate Imobiliară DOLJ  
Biroul de Cadastru și Publicitate Imobiliară Craiova

**A. Partea I. Descrierea imobilului**

TEREN Intravilan

Adresa: Loc. Leu, Jud. Dolj, T119, P2589

Nr. Crt	Nr cadastral Nr. topografic	Suprafața* (mp)	Observații / Referințe
A1		892	Sector cadastral:13 Teren neimprejmuit;

**B. Partea II. Proprietari și acte**

Inscrieri privitoare la dreptul de proprietate și alte drepturi reale		Referințe
/		
Act Normativ nr. LEGEA 7, din 13/03/1996 emis de PARLAMENTUL ROMANIEI;		
B1	Inscrierea provizorie, drept de PROPRIETATE, dobandit prin Lege, cota actuala 1/1, cota initiala 1/1 1) NEIDENTIFICAT NEIDENTIFICAT	A1

**C. Partea III. SARCINI .**

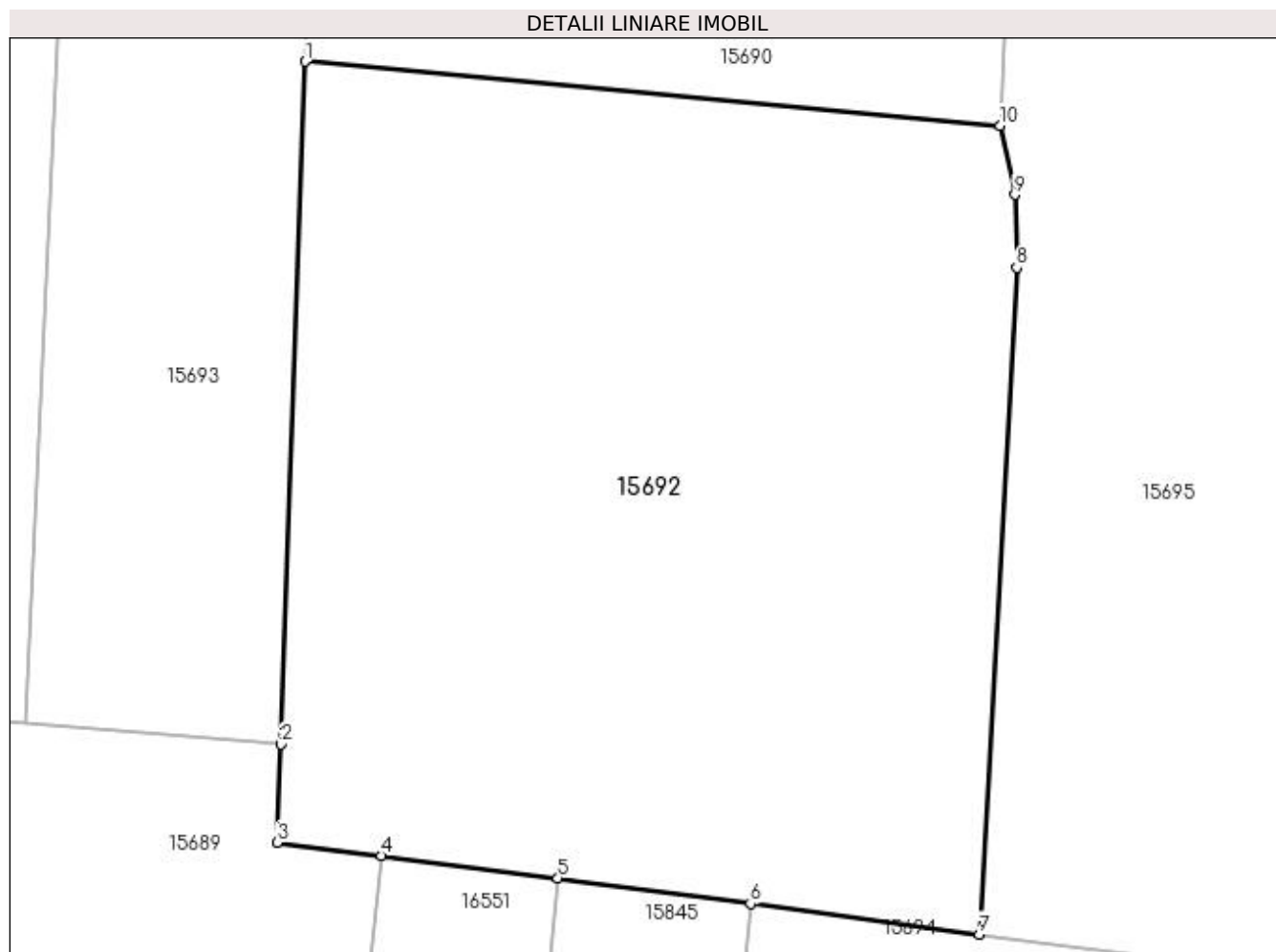
Inscrieri privind dezmembramintele dreptului de proprietate, drepturi reale de garanție și sarcini	Referințe
NU SUNT	

## Anexa Nr. 1 La Partea I

## Teren

Nr cadastral	Suprafața (mp)*	Observații / Referințe
	892	

\* Suprafața este determinată în planul de proiecție Stereo 70.



## Date referitoare la teren

Crt	Categorie folosință	Intravilan	Suprafața (mp)	Tarla	Parcelă	Nr. topo	Observații / Referințe
1	arabil	DA	892	119	2589	-	

## Lungime Segmente

1) Valorile lungimilor segmentelor sunt obținute din proiecție în plan.

Punct început	X / Y	Punct sfârșit	X / Y	Lungime segment (** (m)
1	419.825,38 298.388,591	2	419.824,428 298.361,48	27.128
2	419.824,428 298.361,48	3	419.824,291 298.357,584	3.899
3	419.824,291 298.357,584	4	419.828,413 298.357,06	4.155
4	419.828,413 298.357,06	5	419.835,429 298.356,169	7.072
5	419.835,429 298.356,169	6	419.843,083 298.355,145	7.722

Punct început	X / Y	Punct sfârșit	X / Y	Lungime segment (** (m)
6	419.843,083 298.355,145	7	419.852,173 298.353,928	9.171
7	419.852,173 298.353,928	8	419.853,66 298.380,405	26.519
8	419.853,66 298.380,405	9	419.853,579 298.383,303	2.899
9	419.853,579 298.383,303	10	419.853,001 298.386,042	2.799
10	419.853,001 298.386,042	1	419.825,38 298.388,591	27.739

\*\* Lungimile segmentelor sunt determinate în planul de proiecție Stereo 70 și sunt rotunjite la 1 milimetru.

\*\*\* Distanța dintre puncte este formată din segmente cumulate ce sunt mai mici decât valoarea 1 milimetru.



**DATE DESPRE IMOBILUL NR. 15693**

Oficiul de Cadastru și Publicitate Imobiliară DOLJ  
Biroul de Cadastru și Publicitate Imobiliară Craiova

**A. Partea I. Descrierea imobilului**

TEREN Intravilan

Adresa: Loc. Leu, Jud. Dolj, T119, P2584/6

Nr. Crt	Nr cadastral Nr. topografic	Suprafața* (mp)	Observații / Referințe
A1		Din acte: 400 Masurata: 556	Sector cadastral:13 Teren neimprejmit;

**B. Partea II. Proprietari și acte**

Inscrieri privitoare la dreptul de proprietate și alte drepturi reale		Referințe
/		
Act Administrativ nr. TDP 2622, din 02/12/2003 emis de CONSILIUL JUDETEAN DOLJ;		
B1	Intabulare, drept de PROPRIETATE, dobandit prin Reconstituire, cota actuala 400/556, cota initiala 400/556 1) <b>DINCU CONSTANTIN</b> , LIPSĂ CNP	A1
Act Normativ nr. LEGEA 7, din 13/03/1996 emis de GUVERNUL ROMANIEI;		
B2	Inscrierea posesiei, drept de PROPRIETATE, dobandit prin Constituire, cota actuala 156/556, cota initiala 156/556 1) <b>DINCU CONSTANTIN</b> , LIPSĂ CNP	A1

**C. Partea III. SARCINI .**

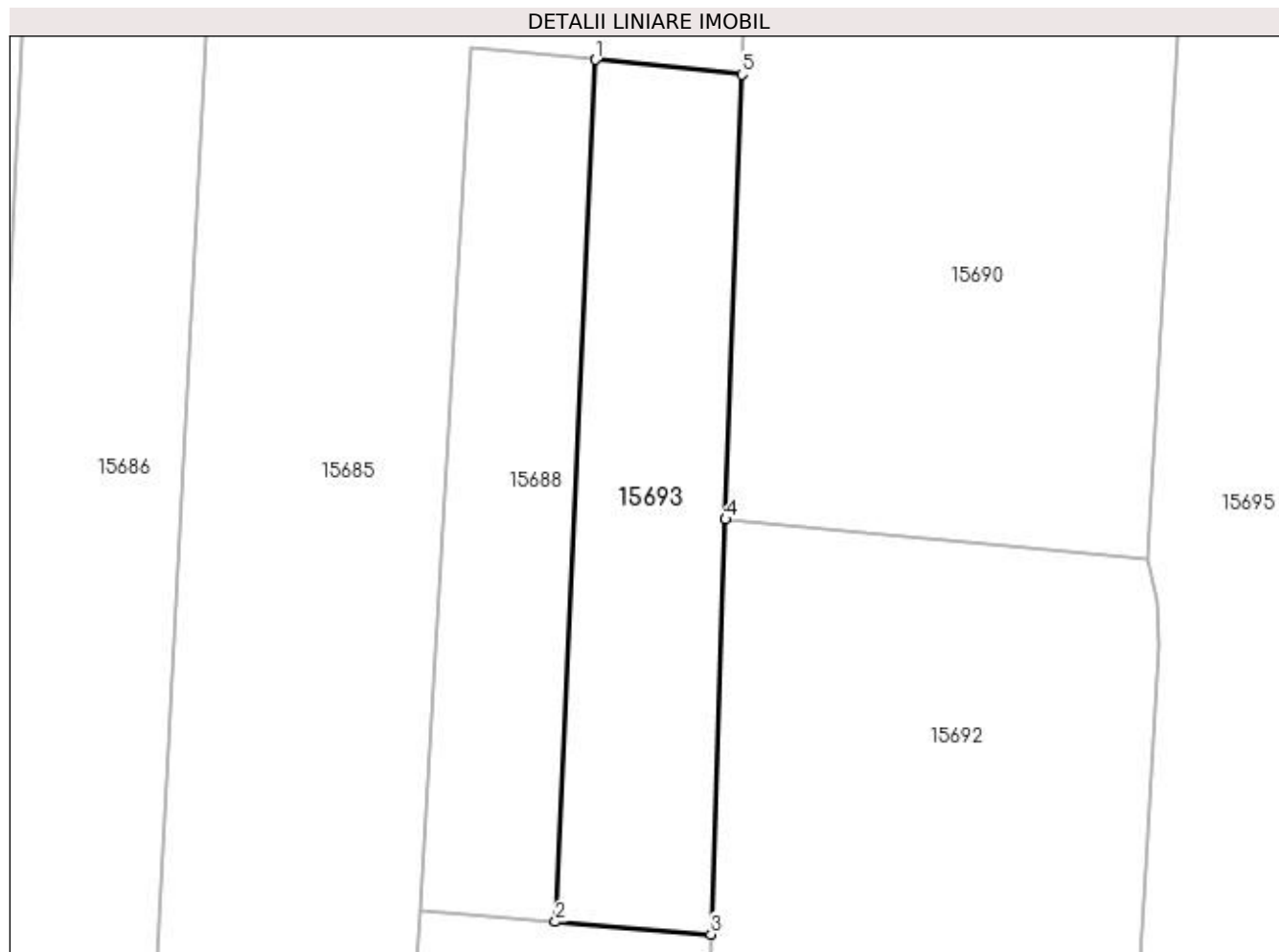
Inscrieri privind dezmembramintele dreptului de proprietate, drepturi reale de garanție și sarcini	Referințe
NU SUNT	

## Anexa Nr. 1 La Partea I

## Teren

Nr cadastral	Suprafața (mp)*	Observații / Referințe
	Din acte: 400 Masurata: 556	

\* Suprafața este determinată în planul de proiecție Stereo 70.



## Date referitoare la teren

Crt	Categorie folosință	Intra vilan	Suprafața (mp)	Tarla	Parcelă	Nr. topo	Observații / Referințe
1	vie	DA	556	119	2584/6	-	

## Lungime Segmente

1) Valorile lungimilor segmentelor sunt obținute din proiecție în plan.

Punct început	X / Y	Punct sfârșit	X / Y	Lungime segment (** (m)
1	419.816,884 298.418,626	2	419.814,268 298.362,294	56.393
2	419.814,268 298.362,294	3	419.824,428 298.361,48	10.192
3	419.824,428 298.361,48	4	419.825,38 298.388,591	27.128
4	419.825,38 298.388,591	5	419.826,438 298.417,654	29.082
5	419.826,438 298.417,654	1	419.816,884 298.418,626	9.603



**\*\* Lungimile segmentelor sunt determinate în planul de proiecție Stereo 70 și sunt rotunjite la 1 milimetru.**

**\*\*\* Distanța dintre puncte este formată din segmente cumulate ce sunt mai mici decât valoarea 1 milimetru.**



**DATE DESPRE IMOBILUL NR. 15694**

Oficiul de Cadastru și Publicitate Imobiliară DOLJ  
Biroul de Cadastru și Publicitate Imobiliară Craiova

**A. Partea I. Descrierea imobilului**

TEREN Intravilan

Adresa: Loc. Leu, Jud. Dolj, T119, P2514/14

Nr. Crt	Nr cadastral Nr. topografic	Suprafața* (mp)	Observații / Referințe
A1		Din acte: 400 Masurata: 832	Sector cadastral:13 Teren neimprejmit;

**B. Partea II. Proprietari și acte**

Inscrieri privitoare la dreptul de proprietate și alte drepturi reale		Referințe
/		
Act Administrativ nr. TDP 2622, din 02/12/2003 emis de COMISIA JUDETEANA DOLJ (CERTIFICAT DE DECES SERIA DA NR. 495125);		
B1	Intabulare, drept de PROPRIETATE, dobandit prin Reconstituire, cota actuala 400/1046, cota initiala 400/1046 1) <b>DINCU CONSTANTIN</b> DEFUNCT:Da	A1
Act Normativ nr. LEGEA 7, din 13/03/1996 emis de GUVERNUL ROMANIEI;		
B2	Inscrierea posesiei, drept de PROPRIETATE, dobandit prin Constituire, cota actuala 646/1046, cota initiala 646/1046 1) <b>DINCU CONSTANTIN</b> DEFUNCT:Da	A1

**C. Partea III. SARCINI .**

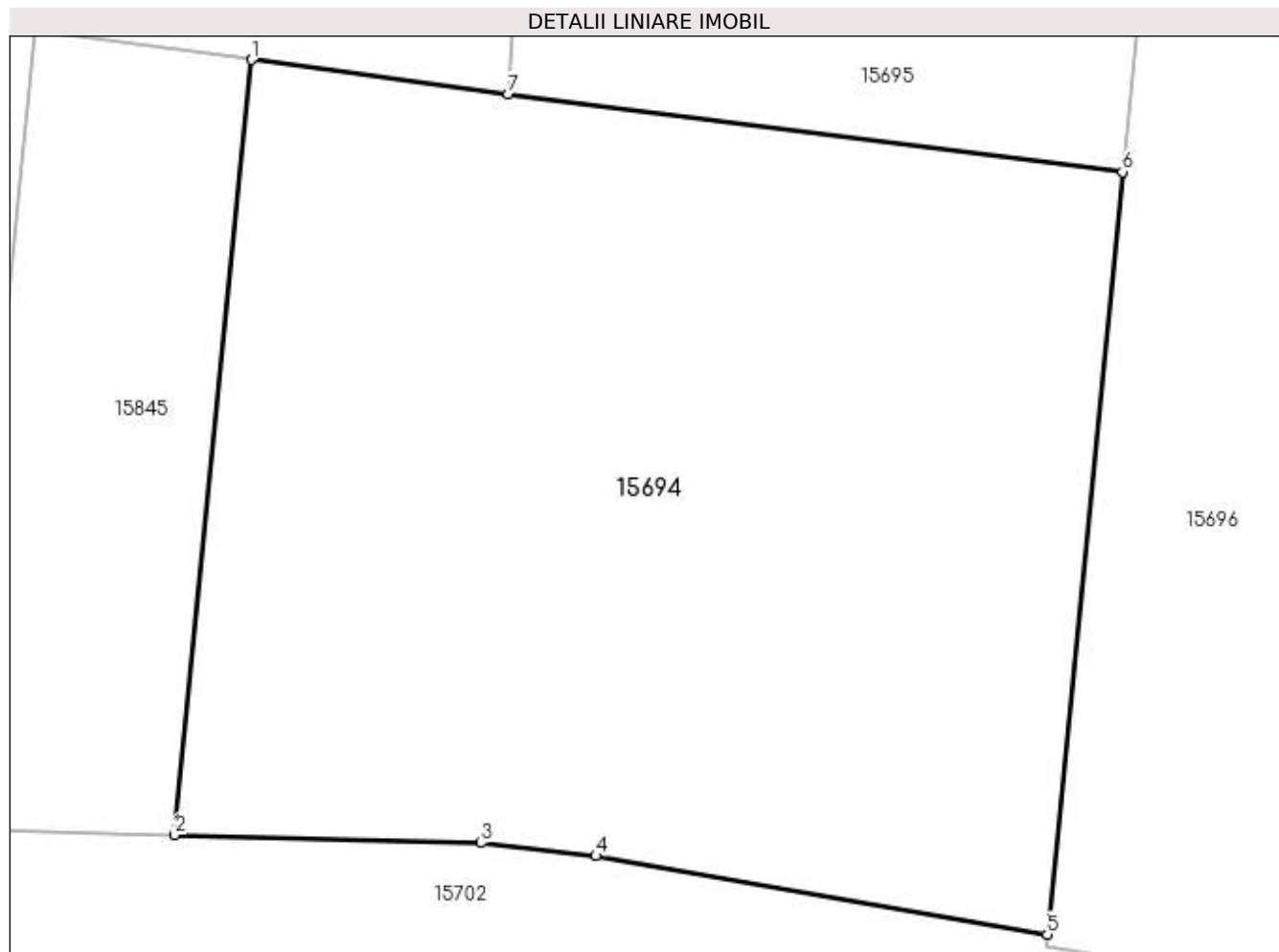
Inscrieri privind dezmembramintele dreptului de proprietate, drepturi reale de garanție și sarcini	Referințe
NU SUNT	

## Anexa Nr. 1 La Partea I

## Teren

Nr cadastral	Suprafața (mp)*	Observații / Referințe
	Din acte: 400 Masurata: 832	

\* Suprafața este determinată în planul de proiecție Stereo 70.



## Date referitoare la teren

Crt	Categorie folosință	Intra vilan	Suprafața (mp)	Tarla	Parcelă	Nr. topo	Observații / Referințe
1	arabil	DA	832	119	2514/14	-	

## Lungime Segmente

1) Valorile lungimilor segmentelor sunt obținute din proiecție în plan.

Punct început	X / Y	Punct sfârșit	X / Y	Lungime segment (** (m)
1	419.843,083 298.355,145	2	419.840,361 298.327,72	27.56
2	419.840,361 298.327,72	3	419.851,203 298.327,43	10.845
3	419.851,203 298.327,43	4	419.855,271 298.326,974	4.093
4	419.855,271 298.326,974	5	419.871,238 298.324,197	16.207
5	419.871,238 298.324,197	6	419.873,907 298.351,178	27.112

Punct început	X / Y	Punct sfârșit	X / Y	Lungime segment (** (m)
6	419.873,907 298.351,178	7	419.852,173 298.353,928	21.907
7	419.852,173 298.353,928	1	419.843,083 298.355,145	9.171

\*\* Lungimile segmentelor sunt determinate în planul de proiecție Stereo 70 și sunt rotunjite la 1 milimetru.

\*\*\* Distanța dintre puncte este formată din segmente cumulate ce sunt mai mici decât valoarea 1 milimetru.





## DATE DESPRE IMOBILUL NR. 15695

Oficiul de Cadastru și Publicitate Imobiliară DOLJ  
Biroul de Cadastru și Publicitate Imobiliară Craiova

## A. Partea I. Descrierea imobilului

TEREN Intravilan

Adresa: Loc. Leu, Jud. Dolj, T119, P2590, 2590/1, 2590/2

Nr. Crt	Nr cadastral Nr. topografic	Suprafața* (mp)	Observații / Referințe
A1		Din acte: 3.204 Masurata: 3.131	Sector cadastral:13 Teren neimpregmuit;

## Construcții

Crt	Nr cadastral Nr. topografic	Adresa	Observații / Referințe
A1.1		Loc. Leu, Jud. Dolj	Nr. niveluri:1; S. construita la sol:56 mp; CASA DE LOCUIT
A1.2		Loc. Leu, Jud. Dolj	Nr. niveluri:1; S. construita la sol:86 mp; CONSTRUCTIE ANEXA
A1.3		Loc. Leu, Jud. Dolj	Nr. niveluri:1; S. construita la sol:21 mp; CONSTRUCTIE ANEXA
A1.4		Loc. Leu, Jud. Dolj	Nr. niveluri:1; S. construita la sol:29 mp; CONSTRUCTIE ANEXA
A1.5		Loc. Leu, Jud. Dolj	Nr. niveluri:1; S. construita la sol:17 mp; CONSTRUCTIE ANEXA
A1.6		Loc. Leu, Jud. Dolj	Nr. niveluri:1; S. construita la sol:13 mp; CONSTRUCTIE ANEXA

## B. Partea II. Proprietari și acte

Inscrieri privitoare la dreptul de proprietate și alte drepturi reale		Referințe
/		
Act Administrativ nr. TDP 2404, din 22/09/2003 emis de CONSILIUL JUDETEAN DOLJ;		
B1	Intabulare, drept de PROPRIETATE, dobandit prin Reconstituire, cota actuala 1/1, cota initiala 1/1 1) DINCU ȘTEFAN, LIPSĂ CNP 2) DINCU MARCEL 3) DINCU JUSTIN	A1
Act Normativ nr. LEGEA 7, din 13/03/1996 emis de GUVERNUL ROMANIEI;		
B2	Intabulare, drept de PROPRIETATE, dobandit prin Lege, cota actuala 1/1, cota initiala 1/1 1) DINCU JUSTIN 2) DINCU MARCEL 3) DINCU ȘTEFAN, LIPSĂ CNP	A1.1, A1.2, A1.3, A1.4, A1.5, A1.6

## C. Partea III. SARCINI .

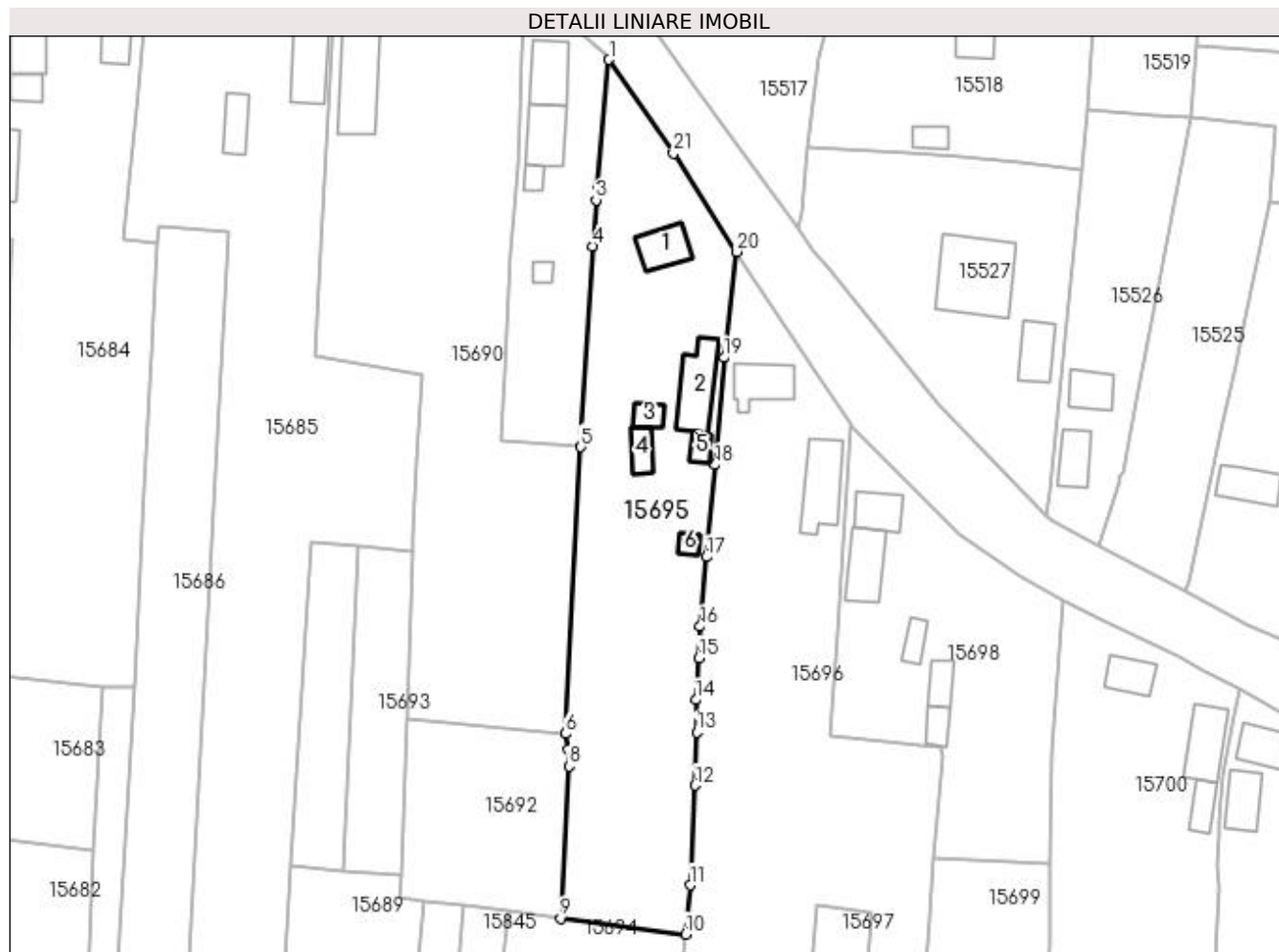
Inscrieri privind dezmembramintele dreptului de proprietate, drepturi reale de garanție și sarcini	Referințe
NU SUNT	

## Anexa Nr. 1 La Partea I

## Teren

Nr cadastral	Suprafața (mp)*	Observații / Referințe
	Din acte: 3.204 Masurata: 3.131	

\* Suprafața este determinată în planul de proiecție Stereo 70.



## Date referitoare la teren

Crt	Categorie folosință	Intra vilan	Suprafața (mp)	Tarla	Parcelă	Nr. topo	Observații / Referințe
1	curți constructii	DA	1.676	119	2590	-	
2	livada	DA	1.083	119	2590/1	-	
3	vie	DA	372	119	2590/2	-	

## Date referitoare la construcții

Crt	Număr	Destinație construcție	Supraf. (mp)	Situație juridică	Observații / Referințe
A1.1		construcții de locuințe	56	Cu acte	Nr. niveluri:1; S. construita la sol:56 mp; CASA DE LOCUIT
A1.2		construcții anexa	86	Cu acte	Nr. niveluri:1; S. construita la sol:86 mp; CONSTRUCTIE ANEXA
A1.3		construcții anexa	21	Cu acte	Nr. niveluri:1; S. construita la sol:21 mp; CONSTRUCTIE ANEXA
A1.4		construcții anexa	29	Cu acte	Nr. niveluri:1; S. construita la sol:29 mp; CONSTRUCTIE ANEXA
A1.5		construcții administrative și social culturale	17	Cu acte	Nr. niveluri:1; S. construita la sol:17 mp; CONSTRUCTIE ANEXA
A1.6		construcții anexa	13	Cu acte	Nr. niveluri:1; S. construita la sol:13 mp; CONSTRUCTIE ANEXA



## Lungime Segmente

1) Valorile lungimilor segmentelor sunt obținute din proiecție în plan.

Punct început	X / Y	Punct sfârșit	X / Y	Lungime segment (** (m)
1	419.860,638 298.503,203	2	419.858,597 298.480,839	22.457
3	419.858,396 298.478,823	4	419.857,735 298.470,785	8.065
5	419.855,729 298.435,892	6	419.853,001 298.386,042	49.925
7	419.853,579 298.383,303	8	419.853,66 298.380,405	2.899
9	419.852,173 298.353,928	10	419.873,907 298.351,178	21.907
11	419.874,751 298.359,709	12	419.875,63 298.377,073	17.386
13	419.875,855 298.386,332	14	419.875,743 298.391,911	5.58
15	419.876,174 298.399,233	16	419.876,465 298.404,664	5.439
17	419.877,555 298.416,754	18	419.879,09 298.432,78	16.099
19	419.880,598 298.451,409	20	419.882,855 298.469,826	18.555
21	419.871,854 298.486,908	1	419.860,638 298.503,203	19.782

Punct început	X / Y	Punct sfârșit	X / Y	Lungime segment (** (m)
2	419.858,597 298.480,839	3	419.858,396 298.478,823	2.026
4	419.857,735 298.470,785	5	419.855,729 298.435,892	34.951
6	419.853,001 298.386,042	7	419.853,579 298.383,303	2.799
8	419.853,66 298.380,405	9	419.852,173 298.353,928	26.519
10	419.873,907 298.351,178	11	419.874,751 298.359,709	8.573
12	419.875,63 298.377,073	13	419.875,855 298.386,332	9.262
14	419.875,743 298.391,911	15	419.876,174 298.399,233	7.335
16	419.876,465 298.404,664	17	419.877,555 298.416,754	12.139
18	419.879,09 298.432,78	19	419.880,598 298.451,409	18.69
20	419.882,855 298.469,826	21	419.871,854 298.486,908	20.318

\*\* Lungimile segmentelor sunt determinate în planul de proiecție Stereo 70 și sunt rotunjite la 1 milimetru.

\*\*\* Distanța dintre puncte este formată din segmente cumulate ce sunt mai mici decât valoarea 1 milimetru.



**DATE DESPRE IMOBILUL NR. 15696**

Oficiul de Cadastru și Publicitate Imobiliară DOLJ  
Biroul de Cadastru și Publicitate Imobiliară Craiova

**A. Partea I. Descrierea imobilului**

TEREN Intravilan

Adresa: Loc. Leu, Nr. 262, Jud. Dolj, T119, P2591,2591/1,2595,2591/2

Nr. Crt	Nr cadastral Nr. topografic	Suprafața* (mp)	Observații / Referințe
A1	35315	Din acte: 3.975 Masurata: 3.998	Sector cadastral:13 Teren imprejmuit;

**Construcții**

Crt	Nr cadastral Nr. topografic	Adresa	Observații / Referințe
A1.1		Loc. Leu, Nr. 262, Jud. Dolj, fost T.119, P.2591, 2591/1, 2591/2, 2595	Nr. niveluri:1; S. construita la sol:68 mp; S. construita desfasurata:68 mp; Constructie edificata in anul 1970, regim de inaltime P,
A1.2		Loc. Leu, Nr. 262, Jud. Dolj, fost T.119, P.2591, 2591/1, 2591/2, 2595	Nr. niveluri:1; S. construita la sol:95 mp; S. construita desfasurata:95 mp; Constructie edificata in anul 1970, regim de inaltime P

**B. Partea II. Proprietari și acte**

Inscrieri privitoare la dreptul de proprietate și alte drepturi reale		Referințe
<b>211304 / 31/08/2021</b>		
Act Notarial nr. CM NR. 25, din 24/02/2021 emis de NP IONASCU NICOLAE (ACT ADMINISTRATIV NR TDP NR. 3602 DIN 30.08.2006, EMIS DE CJ DOLJ;ACT NOTARIAL NR CM NR. 9 DIN 09.05.2011, EMIS DE NP GAGEATU ILIE);		
B1	Intabulare, drept de PROPRIETATE, dobandit prin Succesiune, cota actuala 1/1, cota initiala 1/1 1) SANDU ARISTOTEL <i>OBSERVATII: DEFUNCT SANDU ION, SANDU MARIA</i>	A1
B2	Intabulare, drept de PROPRIETATE, dobandit prin Succesiune, cota actuala 1/2, cota initiala 1/2 1) SANDU ARISTOTEL	A1.1, A1.2
Act Administrativ nr. CERTIFICAT FISCAL NR. 839, din 06/10/2021 emis de PRIMARIA LEU;		
B3	Intabulare, drept de PROPRIETATE, dobandit prin Lege, cota actuala 1/2, cota initiala 1/2 1) SANDU RADA	A1.1, A1.2

**C. Partea III. SARCINI .**

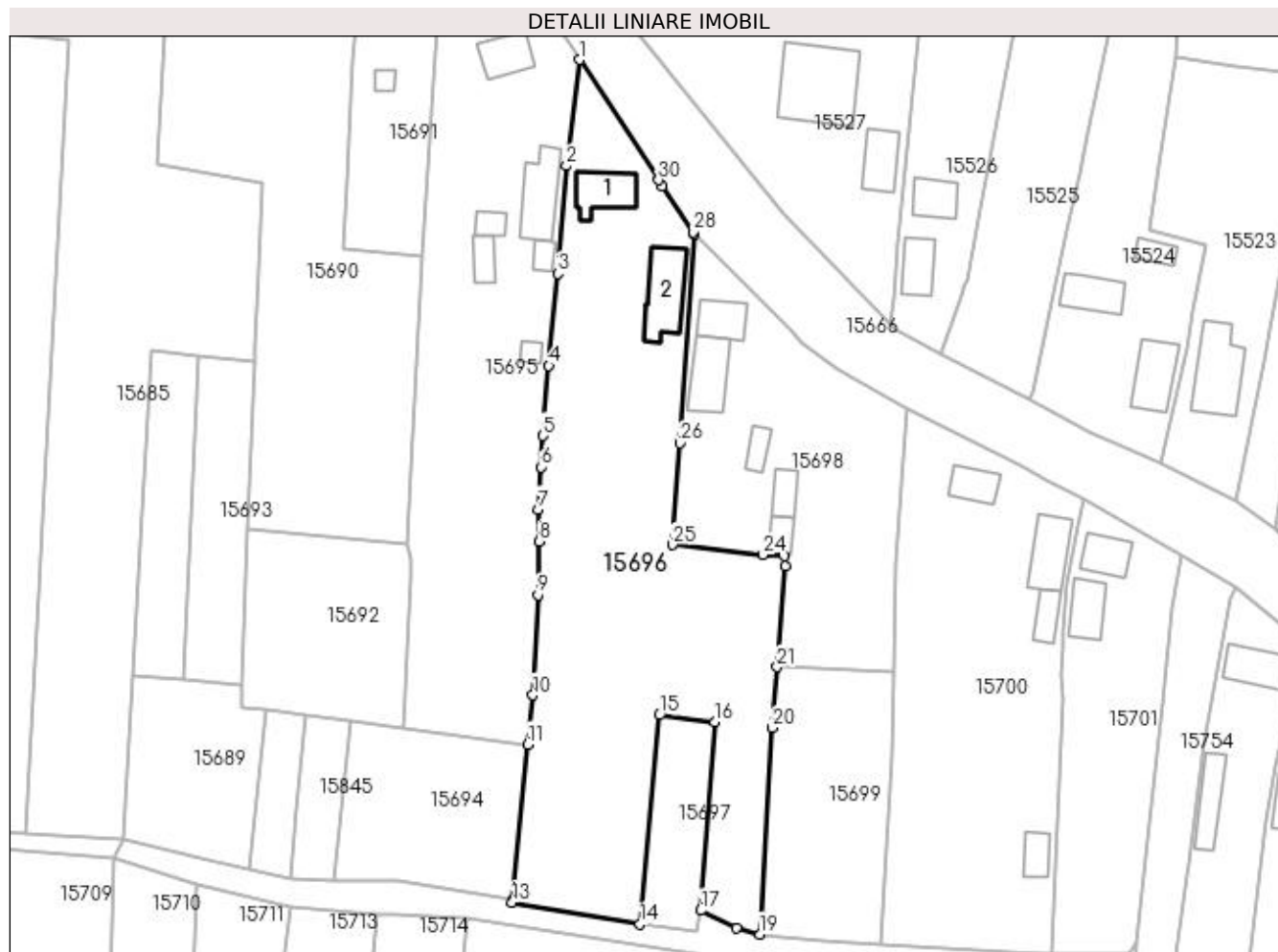
Inscrieri privind dezmembramintele dreptului de proprietate, drepturi reale de garanție și sarcini	Referințe
NU SUNT	

## Anexa Nr. 1 La Partea I

## Teren

Nr cadastral	Suprafața (mp)*	Observații / Referințe
35315	Din acte: 3.975 Masurata: 3.998	

\* Suprafața este determinată în planul de proiecție Stereo 70.



## Date referitoare la teren

Crt	Categorie folosință	Intra vilan	Suprafața (mp)	Tarla	Parcelă	Nr. topo	Observații / Referințe
1	curți construcții	DA	785	119	2591	-	
2	arabil	DA	2.429	119	2591/1,2595	-	
3	vie	DA	784	119	2591/2	-	

## Date referitoare la construcții

Crt	Număr	Destinație construcție	Supraf. (mp)	Situație juridică	Observații / Referințe
A1.1		construcții de locuințe	68	Cu acte	Nr. niveluri:1; S. construita la sol:68 mp; S. construita desfasurata:68 mp; Construcție edificata în anul 1970, regim de înaltime P.
A1.2		construcții anexa	95	Cu acte	Nr. niveluri:1; S. construita la sol:95 mp; S. construita desfasurata:95 mp; Construcție edificata în anul 1970, regim de înaltime P.

## Lungime Segmente

1) Valorile lungimilor segmentelor sunt obținute din proiecție în plan.

Punct început	X / Y	Punct sfârșit	X / Y	Lungime segment (** (m)	Punct început	X / Y	Punct sfârșit	X / Y	Lungime segment (** (m)
---------------	-------	---------------	-------	-------------------------	---------------	-------	---------------	-------	-------------------------

Punct început	X / Y	Punct sfârșit	X / Y	Lungime segment (** (m))
1	419.882,855 298.469,826	2	419.880,598 298.451,409	18.555
3	419.879,09 298.432,78	4	419.877,555 298.416,754	16.099
5	419.876,465 298.404,664	6	419.876,174 298.399,233	5.439
7	419.875,743 298.391,911	8	419.875,855 298.386,332	5.58
9	419.875,63 298.377,073	10	419.874,751 298.359,709	17.386
11	419.873,907 298.351,178	12	419.871,238 298.324,197	27.112
13	419.871,184 298.323,759	14	419.893,352 298.319,994	22.485
15	419.896,755 298.356,239	16	419.906,316 298.355,045	9.635
17	419.903,859 298.322,378	18	419.910,08 298.319,371	6.91
19	419.914,086 298.318,248	20	419.916,275 298.354,028	35.847
21	419.917,128 298.364,567	22	419.918,495 298.381,981	17.468
23	419.918,411 298.383,81	24	419.914,689 298.384,031	3.729
25	419.898,988 298.385,759	26	419.900,286 298.403,383	17.672
27	419.902,739 298.439,619	28	419.902,496 298.439,967	0.424
29	419.897,162 298.447,955	30	419.896,58 298.448,954	1.156

Punct început	X / Y	Punct sfârșit	X / Y	Lungime segment (** (m))
2	419.880,598 298.451,409	3	419.879,09 298.432,78	18.69
4	419.877,555 298.416,754	5	419.876,465 298.404,664	12.139
6	419.876,174 298.399,233	7	419.875,743 298.391,911	7.335
8	419.875,855 298.386,332	9	419.875,63 298.377,073	9.262
10	419.874,751 298.359,709	11	419.873,907 298.351,178	8.573
12	419.871,238 298.324,197	13	419.871,184 298.323,759	0.441
14	419.893,352 298.319,994	15	419.896,755 298.356,239	36.404
16	419.906,316 298.355,045	17	419.903,859 298.322,378	32.759
18	419.910,08 298.319,371	19	419.914,086 298.318,248	4.16
20	419.916,275 298.354,028	21	419.917,128 298.364,567	10.573
22	419.918,495 298.381,981	23	419.918,411 298.383,81	1.831
24	419.914,689 298.384,031	25	419.898,988 298.385,759	15.796
26	419.900,286 298.403,383	27	419.902,739 298.439,619	36.319
28	419.902,496 298.439,967	29	419.897,162 298.447,955	9.605
30	419.896,58 298.448,954	1	419.882,855 298.469,826	24.98

\*\* Lungimile segmentelor sunt determinate în planul de proiecție Stereo 70 și sunt rotunjite la 1 milimetru.

\*\*\* Distanța dintre puncte este formată din segmente cumulate ce sunt mai mici decât valoarea 1 milimetru.



**DATE DESPRE IMOBILUL NR. 15697**

Oficiul de Cadastru și Publicitate Imobiliară DOLJ  
Biroul de Cadastru și Publicitate Imobiliară Craiova

**A. Partea I. Descrierea imobilului**

TEREN Intravilan

Adresa: Loc. Leu, Jud. Dolj, T119, P2596

Nr. Crt	Nr cadastral Nr. topografic	Suprafața* (mp)	Observații / Referințe
A1		Din acte: 380 Masurata: 363	Sector cadastral:13 Teren neimprejmuit;

**B. Partea II. Proprietari și acte**

Inscrieri privitoare la dreptul de proprietate și alte drepturi reale		Referințe
/		
Act Administrativ nr. TDP 2523, din 21/10/2003 emis de CONSILIUL JUDETEAN DOLJ;		
B1	Intabulare, drept de PROPRIETATE, dobandit prin Reconstituire, cota actuala 1/1, cota initiala 1/1 1) STAICUSI ROMUL	A1

**C. Partea III. SARCINI .**

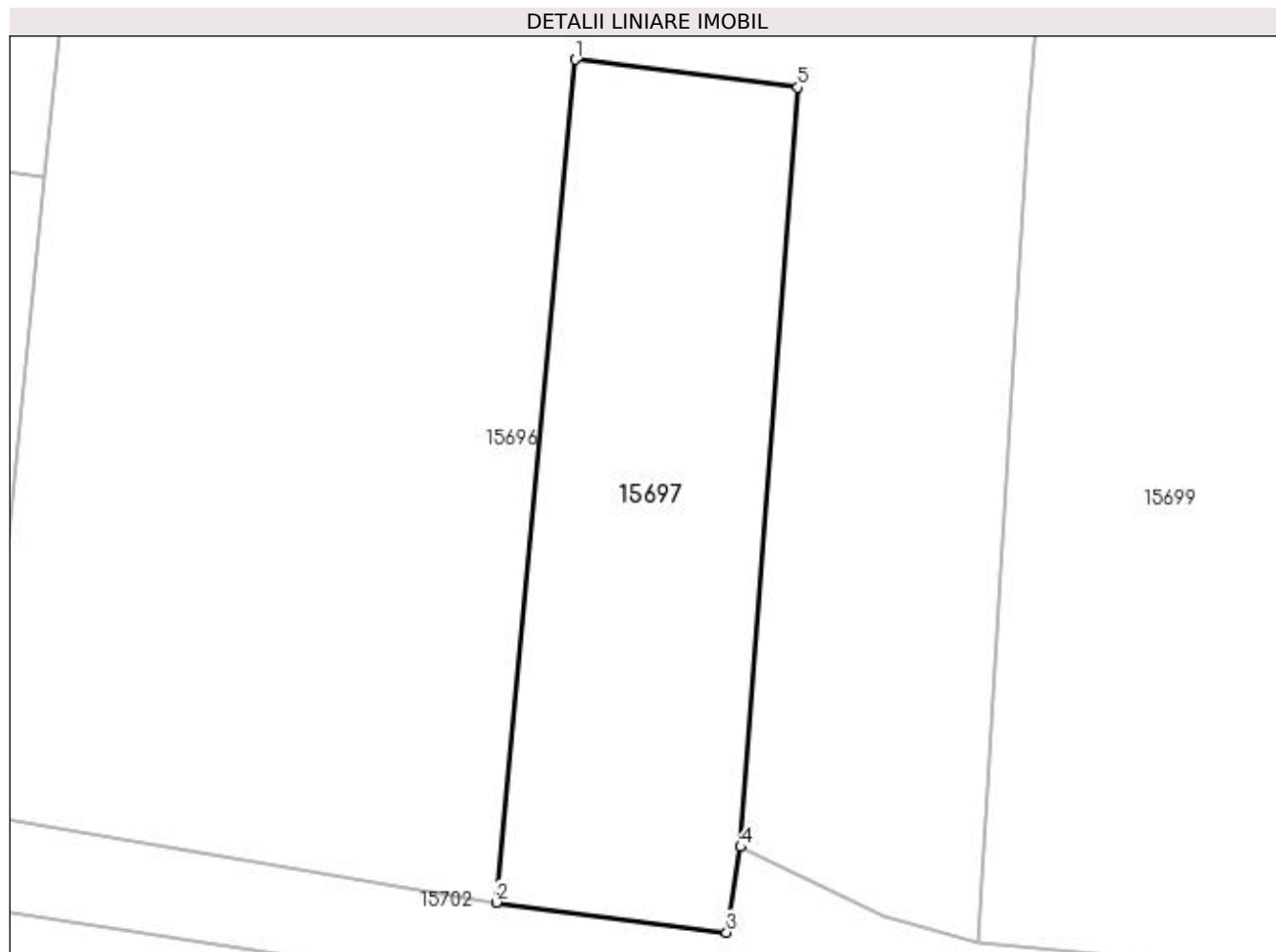
Inscrieri privind dezmembramintele dreptului de proprietate, drepturi reale de garanție și sarcini	Referințe
NU SUNT	

## Anexa Nr. 1 La Partea I

## Teren

Nr cadastral	Suprafața (mp)*	Observații / Referințe
	Din acte: 380 Masurata: 363	

\* Suprafața este determinată în planul de proiecție Stereo 70.



## Date referitoare la teren

Crt	Categorie folosință	Intra vilan	Suprafața (mp)	Tarla	Parcelă	Nr. topo	Observații / Referințe
1	arabil	DA	363	119	2596	-	

## Lungime Segmente

1) Valorile lungimilor segmentelor sunt obținute din proiecție în plan.

Punct început	X / Y	Punct sfârșit	X / Y	Lungime segment (** (m)
1	419.896,755 298.356,239	2	419.893,352 298.319,994	36.404
2	419.893,352 298.319,994	3	419.903,255 298.318,699	9.987
3	419.903,255 298.318,699	4	419.903,859 298.322,378	3.728
4	419.903,859 298.322,378	5	419.906,316 298.355,045	32.759
5	419.906,316 298.355,045	1	419.896,755 298.356,239	9.635



**\*\* Lungimile segmentelor sunt determinate în planul de proiecție Stereo 70 și sunt rotunjite la 1 milimetru.**

**\*\*\* Distanța dintre puncte este formată din segmente cumulate ce sunt mai mici decât valoarea 1 milimetru.**



**DATE DESPRE IMOBILUL NR. 15698**

Oficiul de Cadastru și Publicitate Imobiliară DOLJ  
Biroul de Cadastru și Publicitate Imobiliară Craiova

**A. Partea I. Descrierea imobilului**

TEREN Intravilan

Adresa: Loc. Leu, Nr. 263, Jud. Dolj, T119, P2593, 2593/1,2593/1

Nr. Crt	Nr cadastral Nr. topografic	Suprafața* (mp)	Observații / Referințe
A1		Din acte: 926 Masurata: 1.884	Sector cadastral:13 Teren imprejmuit;

**Construcții**

Crt	Nr cadastral Nr. topografic	Adresa	Observații / Referințe
A1.1		Loc. Leu, Jud. Dolj	Nr. niveluri:3; S. construita la sol:51 mp; CASA DE LOCUIT
A1.2		Loc. Leu, Jud. Dolj	Nr. niveluri:1; S. construita la sol:77 mp; CASA DE LOCUIT
A1.3		Loc. Leu, Jud. Dolj	Nr. niveluri:1; S. construita la sol:24 mp; CONSTRUCTIE ANEXA
A1.4		Loc. Leu, Jud. Dolj	Nr. niveluri:1; S. construita la sol:31 mp; CONSTRUCTIE ANEXA
A1.5		Loc. Leu, Jud. Dolj	Nr. niveluri:1; S. construita la sol:25 mp; CONSTRUCTIE ANEXA

**B. Partea II. Proprietari și acte**

Inscrieri privitoare la dreptul de proprietate și alte drepturi reale	Referințe
/	
Act Administrativ nr. TDP 17155, din 10/01/2013 emis de CONSILIUL JUDETEAN DOLJ;	
B1	A1
Intabulare, drept de PROPRIETATE, dobandit prin Reconstituire, cota actuala 1/1, cota initiala 1/1 1) CRĂCIUN ȘTEFAN, LIPSĂ CNP	
Act Normativ nr. LEGEA 7, din 13/03/1996 emis de GUVERNUL ROMANIEI;	
B2	A1.1, A1.2, A1.3, A1.4, A1.5
Intabulare, drept de PROPRIETATE, dobandit prin Lege, cota actuala 1/1, cota initiala 1/1 1) CRĂCIUN ȘTEFAN, LIPSĂ CNP	

**C. Partea III. SARCINI .**

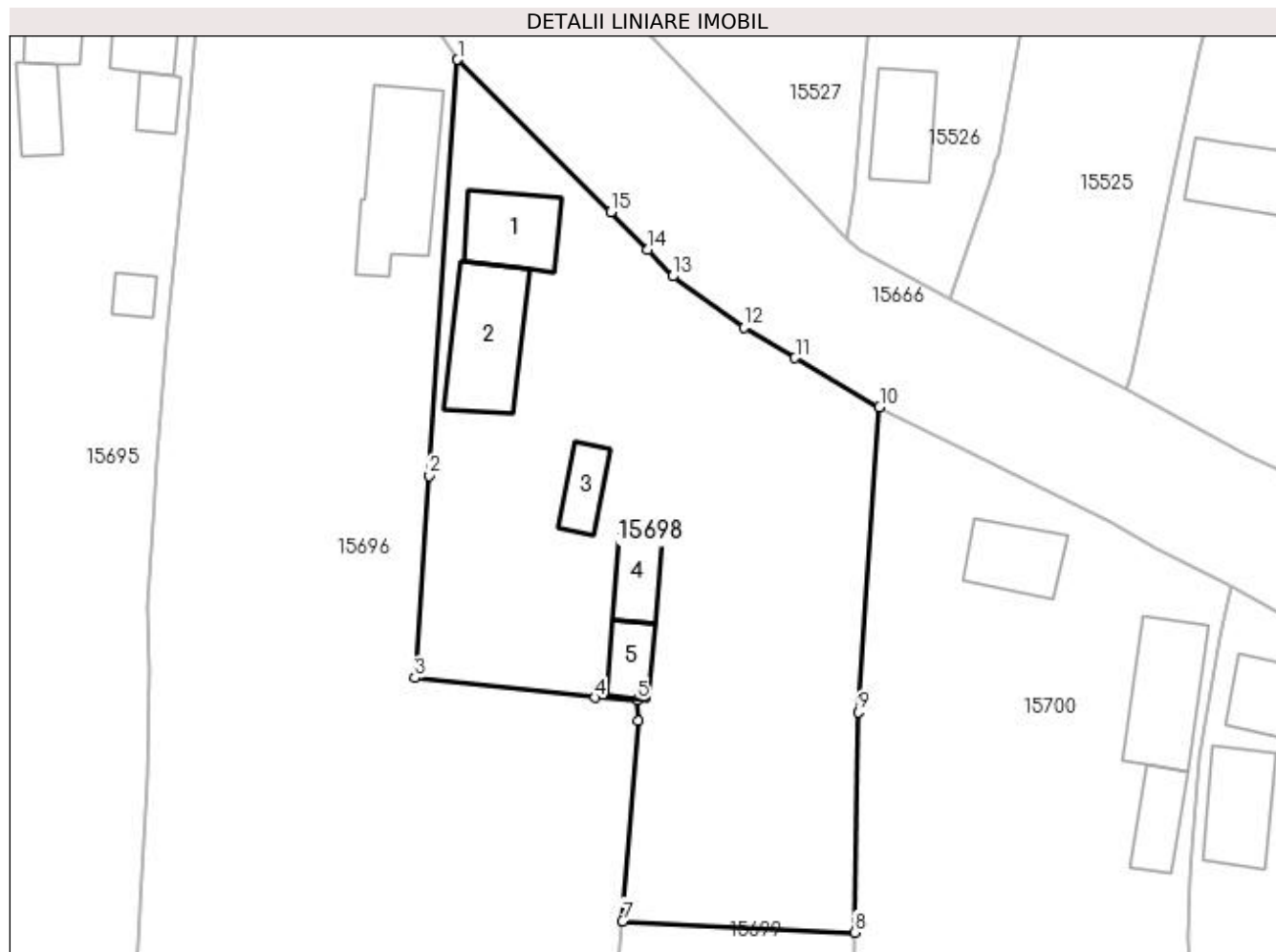
Inscrieri privind dezmembramintele dreptului de proprietate, drepturi reale de garanție și sarcini	Referințe
NU SUNT	

## Anexa Nr. 1 La Partea I

## Teren

Nr cadastral	Suprafața (mp)*	Observații / Referințe
	Din acte: 926 Masurata: 1.884	

\* Suprafața este determinată în planul de proiecție Stereo 70.



## Date referitoare la teren

Crt	Categorie folosință	Intravilan	Suprafața (mp)	Tarla	Parcelă	Nr. topo	Observații / Referințe
1	curți construcții	DA	859	119	2593	-	
2	arabil	DA	391	119	2593/1	-	
3	vie	DA	634	119	2593/1	-	

## Date referitoare la construcții

Crt	Număr	Destinație construcție	Supraf. (mp)	Situație juridică	Observații / Referințe
A1.1		construcții de locuințe	51	Cu acte	Nr. niveluri:3; S. construita la sol:51 mp; CASA DE LOCUIT
A1.2		construcții de locuințe	77	Cu acte	Nr. niveluri:1; S. construita la sol:77 mp; CASA DE LOCUIT
A1.3		construcții anexa	24	Cu acte	Nr. niveluri:1; S. construita la sol:24 mp; CONSTRUCTIE ANEXA
A1.4		construcții anexa	31	Cu acte	Nr. niveluri:1; S. construita la sol:31 mp; CONSTRUCTIE ANEXA
A1.5		construcții anexa	25	Cu acte	Nr. niveluri:1; S. construita la sol:25 mp; CONSTRUCTIE ANEXA

**Lungime Segmente**

1) Valorile lungimilor segmentelor sunt obținute din proiecție în plan.

Punct început	X / Y	Punct sfârșit	X / Y	Lungime segment (** (m)
1	419.902,739 298.439,619	2	419.900,286 298.403,383	36.319
2	419.900,286 298.403,383	3	419.898,988 298.385,759	17.672
3	419.898,988 298.385,759	4	419.914,689 298.384,031	15.796
4	419.914,689 298.384,031	5	419.918,411 298.383,81	3.729
5	419.918,411 298.383,81	6	419.918,495 298.381,981	1.831
6	419.918,495 298.381,981	7	419.917,128 298.364,567	17.468
7	419.917,128 298.364,567	8	419.937,336 298.363,577	20.232
8	419.937,336 298.363,577	9	419.937,69 298.382,77	19.196
9	419.937,69 298.382,77	10	419.939,518 298.409,361	26.654
10	419.939,518 298.409,361	11	419.932,154 298.413,624	8.509
11	419.932,154 298.413,624	12	419.927,684 298.416,298	5.209
12	419.927,684 298.416,298	13	419.921,475 298.420,751	7.641
13	419.921,475 298.420,751	14	419.919,323 298.423,057	3.154
14	419.919,323 298.423,057	15	419.916,077 298.426,337	4.615
15	419.916,077 298.426,337	1	419.902,739 298.439,619	18.823

\*\* Lungimile segmentelor sunt determinate în planul de proiecție Stereo 70 și sunt rotunjite la 1 milimetru.

\*\*\* Distanța dintre puncte este formată din segmente cumulate ce sunt mai mici decât valoarea 1 milimetru.



**DATE DESPRE IMOBILUL NR. 15699**

Oficiul de Cadastru și Publicitate Imobiliară DOLJ  
Biroul de Cadastru și Publicitate Imobiliară Craiova

**A. Partea I. Descrierea imobilului**

TEREN Intravilan

Adresa: Loc. Leu, Jud. Dolj, T119, P2594

Nr. Crt	Nr cadastral Nr. topografic	Suprafața* (mp)	Observații / Referințe
A1		983	Sector cadastral:13 Teren imprejmuit;

**B. Partea II. Proprietari și acte**

Inscrieri privitoare la dreptul de proprietate și alte drepturi reale		Referințe
/		
Act Normativ nr. LEGEA 7, din 13/03/1996 emis de PARLAMENTUL ROMANIEI;		
B1	Inscrierea provizorie, drept de PROPRIETATE, dobandit prin Lege, cota actuala 1/1, cota initiala 1/1 1) NEIDENTIFICAT NEIDENTIFICAT	A1

**C. Partea III. SARCINI .**

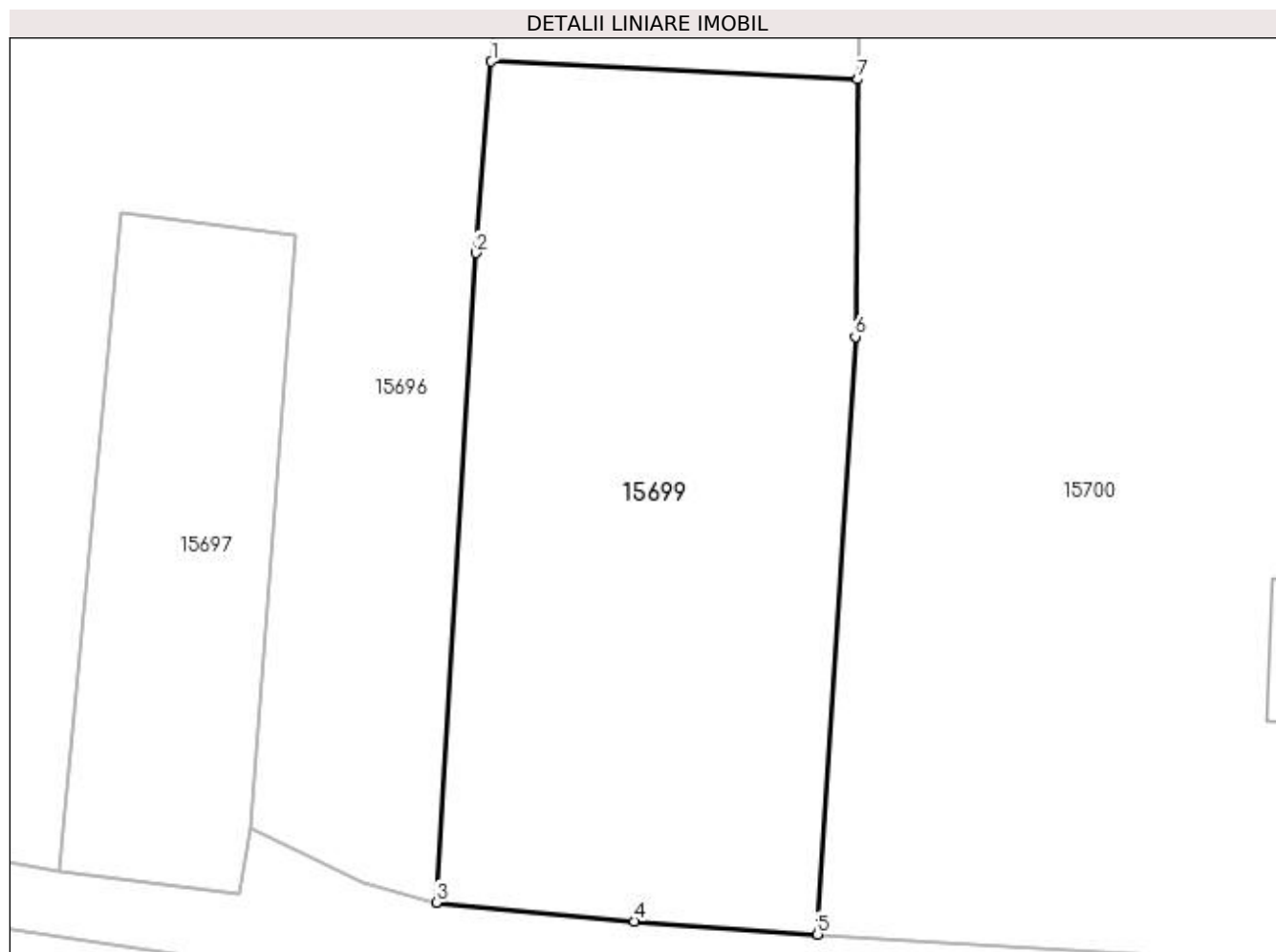
Inscrieri privind dezmembramintele dreptului de proprietate, drepturi reale de garanție și sarcini	Referințe
NU SUNT	

## Anexa Nr. 1 La Partea I

## Teren

Nr cadastral	Suprafața (mp)*	Observații / Referințe
	983	

\* Suprafața este determinată în planul de proiecție Stereo 70.



## Date referitoare la teren

Crt	Categorie folosință	Intravilan	Suprafața (mp)	Tarla	Parcelă	Nr. topo	Observații / Referințe
1	arabil	DA	983	119	2594	-	

## Lungime Segmente

1) Valorile lungimilor segmentelor sunt obținute din proiecție în plan.

Punct început	X / Y	Punct sfârșit	X / Y	Lungime segment (** (m)
1	419.917,128 298.364,567	2	419.916,275 298.354,028	10.573
2	419.916,275 298.354,028	3	419.914,086 298.318,248	35.847
3	419.914,086 298.318,248	4	419.925,017 298.317,213	10.98
4	419.925,017 298.317,213	5	419.935,096 298.316,488	10.105
5	419.935,096 298.316,488	6	419.937,185 298.349,415	32.993



Punct început	X / Y	Punct sfârșit	X / Y	Lungime segment (** (m)
6	419.937,185 298.349,415	7	419.937,336 298.363,577	14.163
7	419.937,336 298.363,577	1	419.917,128 298.364,567	20.232

\*\* Lungimile segmentelor sunt determinate în planul de proiecție Stereo 70 și sunt rotunjite la 1 milimetru.

\*\*\* Distanța dintre puncte este formată din segmente cumulate ce sunt mai mici decât valoarea 1 milimetru.



**DATE DESPRE IMOBILUL NR. 15700**

Oficiul de Cadastru și Publicitate Imobiliară DOLJ  
Biroul de Cadastru și Publicitate Imobiliară Craiova

**A. Partea I. Descrierea imobilului**

TEREN Intravilan

Adresa: Loc. Leu, Nr. 267, Jud. Dolj, T119, P2597, 2597/1, 2597/2

Nr. Crt	Nr cadastral Nr. topografic	Suprafața* (mp)	Observații / Referințe
A1		Din acte: 2.535 Masurata: 2.564	Sector cadastral:13 Teren imprejmuit;

**Construcții**

Crt	Nr cadastral Nr. topografic	Adresa	Observații / Referințe
A1.1		Loc. Leu, Jud. Dolj	Nr. niveluri:1; S. construita la sol:46 mp; CASA DE LOCUIT, CONSTRUITA DIN CARAMIDA, ACOPERITA CU TIGLA
A1.2		Loc. Leu, Jud. Dolj	Nr. niveluri:1; S. construita la sol:74 mp; CONSTRUCTIE ANEXA
A1.3		Loc. Leu, Jud. Dolj	Nr. niveluri:1; S. construita la sol:32 mp; CONSTRUCTIE ANEXA
A1.4		Loc. Leu, Jud. Dolj	Nr. niveluri:1; S. construita la sol:32 mp; CONSTRUCTIE ANEXA

**B. Partea II. Proprietari și acte**

Inscrieri privitoare la dreptul de proprietate și alte drepturi reale		Referințe
/		
Act Administrativ nr. TDP 3493, din 14/02/2006 emis de CONSILIUL JUDETEAN DOLJ;		
B1	Intabulare, drept de PROPRIETATE, dobandit prin Reconstituire, cota actuala 1/1, cota initiala 1/1 1) CRĂCIUN IONEL, LIPSĂ CNP	A1
Act Normativ nr. LEGEA 7, din 13/03/1996 emis de GUVERNUL ROMANIEI;		
B2	Intabulare, drept de PROPRIETATE, dobandit prin Lege, cota actuala 1/1, cota initiala 1/1 1) CRĂCIUN IONEL, LIPSĂ CNP	A1.1, A1.2, A1.3, A1.4

**C. Partea III. SARCINI .**

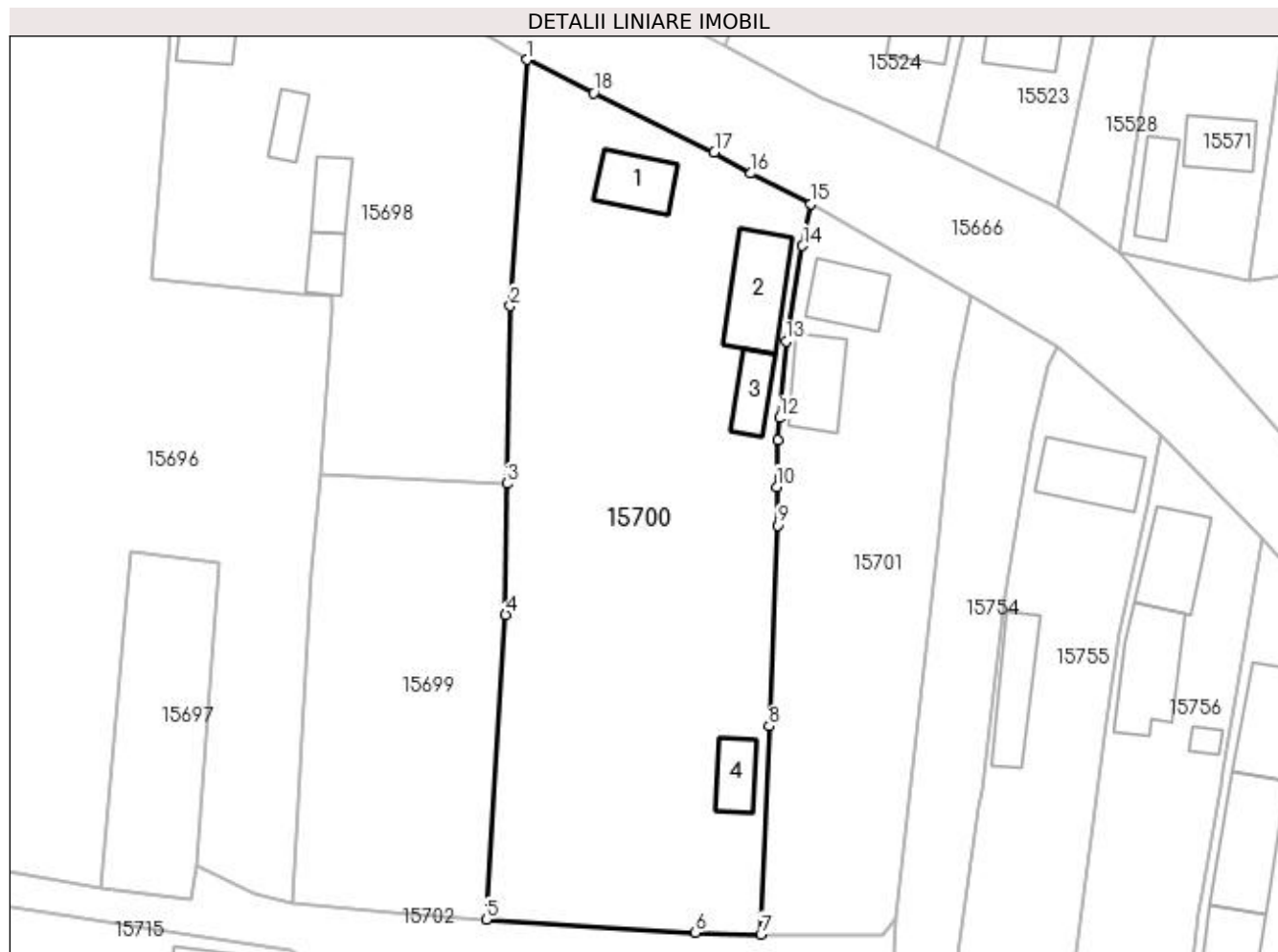
Inscrieri privind dezmembramintele dreptului de proprietate, drepturi reale de garanție și sarcini	Referințe
NU SUNT	

## Anexa Nr. 1 La Partea I

## Teren

Nr cadastral	Suprafața (mp)*	Observații / Referințe
	Din acte: 2.535 Masurata: 2.564	

\* Suprafața este determinată în planul de proiecție Stereo 70.



## Date referitoare la teren

Crt	Categorie folosință	Intravilan	Suprafața (mp)	Tarla	Parcelă	Nr. topo	Observații / Referințe
1	curți construcții	DA	1.203	119	2597	-	
2	arabil	DA	1.015	119	2597/1	-	
3	vie	DA	346	119	2597/2	-	

## Date referitoare la construcții

Crt	Număr	Destinație construcție	Supraf. (mp)	Situație juridică	Observații / Referințe
A1.1		construcții de locuințe	46	Cu acte	Nr. niveluri:1; S. construită la sol:46 mp; CASA DE LOCUIT, CONSTRUITA DIN CARAMIDA, ACOPERITA CU TIGLA
A1.2		construcții anexa	74	Cu acte	Nr. niveluri:1; S. construită la sol:74 mp; CONSTRUCTIE ANEXA
A1.3		construcții anexa	32	Cu acte	Nr. niveluri:1; S. construită la sol:32 mp; CONSTRUCTIE ANEXA
A1.4		construcții anexa	32	Cu acte	Nr. niveluri:1; S. construită la sol:32 mp; CONSTRUCTIE ANEXA

**Lungime Segmente**

1) Valorile lungimilor segmentelor sunt obținute din proiecție în plan.

Punct început	X / Y	Punct sfârșit	X / Y	Lungime segment (** (m)
1	419.939,518 298.409,361	2	419.937,69 298.382,77	26.654
2	419.937,69 298.382,77	3	419.937,336 298.363,577	19.196
3	419.937,336 298.363,577	4	419.937,185 298.349,415	14.163
4	419.937,185 298.349,415	5	419.935,096 298.316,488	32.993
5	419.935,096 298.316,488	6	419.957,7 298.315,089	22.647
6	419.957,7 298.315,089	7	419.964,749 298.314,905	7.051
7	419.964,749 298.314,905	8	419.965,641 298.337,401	22.514
8	419.965,641 298.337,401	9	419.966,553 298.359,056	21.674
9	419.966,553 298.359,056	10	419.966,47 298.363,229	4.174
10	419.966,47 298.363,229	11	419.966,583 298.368,285	5.057
11	419.966,583 298.368,285	12	419.966,748 298.370,662	2.383
12	419.966,748 298.370,662	13	419.967,457 298.378,923	8.291
13	419.967,457 298.378,923	14	419.969,265 298.389,263	10.497
14	419.969,265 298.389,263	15	419.970,161 298.393,801	4.626
15	419.970,161 298.393,801	16	419.963,691 298.397,088	7.257
16	419.963,691 298.397,088	17	419.959,73 298.399,356	4.564
17	419.959,73 298.399,356	18	419.946,716 298.405,754	14.502
18	419.946,716 298.405,754	1	419.939,518 298.409,361	8.051

\*\* Lungimile segmentelor sunt determinate în planul de proiecție Stereo 70 și sunt rotunjite la 1 milimetru.

\*\*\* Distanța dintre puncte este formată din segmente cumulate ce sunt mai mici decât valoarea 1 milimetru.



**DATE DESPRE IMOBILUL NR. 15701**

Oficiul de Cadastru și Publicitate Imobiliară DOLJ  
Biroul de Cadastru și Publicitate Imobiliară Craiova

**A. Partea I. Descrierea imobilului**

TEREN Intravilan

Adresa: Loc. Leu, Jud. Dolj, T119, P2598,2598/1,2598/2

Nr. Crt	Nr cadastral Nr. topografic	Suprafața* (mp)	Observații / Referințe
A1	30508	Din acte: 1.208 Masurata: 1.258	Sector cadastral:13 Teren imprejmuit;

**Construcții**

Crt	Nr cadastral Nr. topografic	Adresa	Observații / Referințe
A1.1		Loc. Leu, Jud. Dolj, TARLAUA 119, PARCELELE 2598,2598/1,2598/2.	Nr. niveluri:1; S. construita la sol:51 mp; CASA DE LOCUIT.
A1.2		Loc. Leu, Jud. Dolj, TARLAUA 119, PARCELELE 2598,2598/1,2598/2.	Nr. niveluri:1; S. construita la sol:56 mp; ANEXA GOSPODAREASCA.

**B. Partea II. Proprietari și acte**

Inscrieri privitoare la dreptul de proprietate și alte drepturi reale		Referințe
<b>89082 / 06/12/2011</b>		
Act Notarial nr. CERTIFICAT MOSTENITOR 24, din 05/12/2011 emis de NP CUREA IONEL;		
B1	Intabulare, drept de PROPRIETATE, dobandit prin Succesiune, cota actuala 1/32, cota initiala 1/32 1) MOTOCU LELIA	A1
<b>95629 / 28/12/2011</b>		
Act Notarial nr. CVC AUT NR 1541, din 23/12/2011 emis de NP CUREA IONEL (INCHEIERE DE INDREPTARE A ERORII MATERIALE NR 03/2012 BNP CUREA IONEL);		
B2	Intabulare, drept de PROPRIETATE, dobandit prin Conventie, cota actuala 31/32, cota initiala 31/32 1) MOTOCU LELIA	A1
<b>89082 / 06/12/2011</b>		
Act Notarial nr. CERTIFICAT MOSTENITOR 24, din 05/12/2011 emis de NP CUREA IONEL;		
B3	Intabulare, drept de PROPRIETATE, dobandit prin Succesiune, cota actuala 5/64, cota initiala 5/64 1) MOTOCU LELIA	A1.1, A1.2
<b>95629 / 28/12/2011</b>		
Act Notarial nr. CVC AUT NR 1541, din 23/12/2011 emis de NP CUREA IONEL (INCHEIERE DE INDREPTARE A ERORII MATERIALE NR 03/2012 BNP CUREA IONEL);		
B4	Intabulare, drept de PROPRIETATE, dobandit prin Conventie, cota actuala 59/64, cota initiala 59/64 1) MOTOCU LELIA	A1.1, A1.2

**C. Partea III. SARCINI**

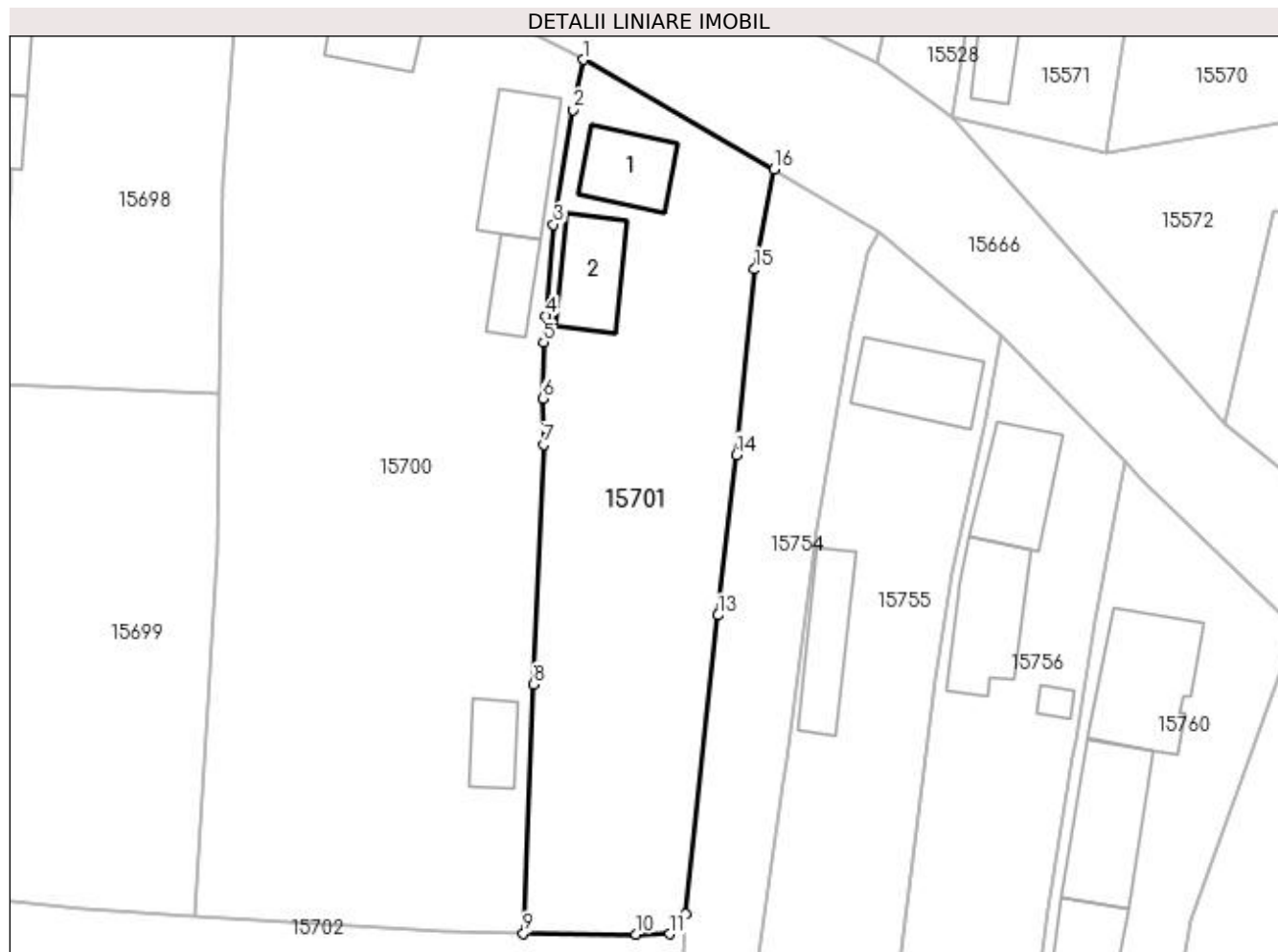
Inscrieri privind dezmembramintele dreptului de proprietate, drepturi reale de garanție și sarcini		Referințe
<b>95629 / 28/12/2011</b>		
Act Notarial nr. CVC AUT NR 1541, din 23/12/2011 emis de NP CUREA IONEL (INCHEIERE DE INDREPTARE A ERORII MATERIALE NR 03/2012 BNP CUREA IONEL);		
C1	Intabulare, drept de UZUFRACT VIAGER, dobandit prin Conventie, cota actuala 3/4, cota initiala 3/4 1) BADEA MARIA	A1

## Anexa Nr. 1 La Partea I

## Teren

Nr cadastral	Suprafața (mp)*	Observații / Referințe
30508	Din acte: 1.208 Masurata: 1.258	

\* Suprafața este determinată în planul de proiecție Stereo 70.



## Date referitoare la teren

Crt	Categorie folosință	Intra vilan	Suprafața (mp)	Tarla	Parcelă	Nr. topo	Observații / Referințe
1	curți construcții	DA	561	119	2598,2598/1, 2598/2	-	
2	arabil	DA	697	119	2598,2598/1, 2598/2	-	

## Date referitoare la construcții

Crt	Număr	Destinație construcție	Supraf. (mp)	Situație juridică	Observații / Referințe
A1.1		construcții de locuințe	51	Cu acte	Nr. niveluri:1; S. construita la sol:51 mp; CASA DE LOCUIT.
A1.2		construcții anexa	56	Cu acte	Nr. niveluri:1; S. construita la sol:56 mp; ANEXA GOSPODAREASCA.

## Lungime Segmente

1) Valorile lungimilor segmentelor sunt obținute din proiecție în plan.

Punct început	X / Y	Punct sfârșit	X / Y	Lungime segment (** (m)
1	419.970,161 298.393,801	2	419.969,265 298.389,263	4.626
2	419.969,265 298.389,263	3	419.967,457 298.378,923	10.497



Punct început	X / Y	Punct sfârșit	X / Y	Lungime segment (** (m)
3	419.967,457 298.378,923	4	419.966,748 298.370,662	8.291
4	419.966,748 298.370,662	5	419.966,583 298.368,285	2.383
5	419.966,583 298.368,285	6	419.966,47 298.363,229	5.057
6	419.966,47 298.363,229	7	419.966,553 298.359,056	4.174
7	419.966,553 298.359,056	8	419.965,641 298.337,401	21.674
8	419.965,641 298.337,401	9	419.964,749 298.314,905	22.514
9	419.964,749 298.314,905	10	419.974,901 298.314,836	10.152
10	419.974,901 298.314,836	11	419.977,961 298.314,87	3.06
11	419.977,961 298.314,87	12	419.979,395 298.316,685	2.313
12	419.979,395 298.316,685	13	419.982,333 298.343,65	27.125
13	419.982,333 298.343,65	14	419.983,985 298.358,132	14.576
14	419.983,985 298.358,132	15	419.985,629 298.374,86	16.809
15	419.985,629 298.374,86	16	419.987,36 298.383,895	9.199
16	419.987,36 298.383,895	1	419.970,161 298.393,801	19.848

\*\* Lungimile segmentelor sunt determinate în planul de proiecție Stereo 70 și sunt rotunjite la 1 milimetru.

\*\*\* Distanța dintre puncte este formată din segmente cumulate ce sunt mai mici decât valoarea 1 milimetru.



**DATE DESPRE IMOBILUL NR. 15702**

Oficiul de Cadastru și Publicitate Imobiliară DOLJ  
Biroul de Cadastru și Publicitate Imobiliară Craiova

**A. Partea I. Descrierea imobilului**

TEREN Intravilan

Adresa: Loc. Leu, Jud. Dolj, DC 2599

Nr. Crt	Nr cadastral Nr. topografic	Suprafața* (mp)	Observații / Referințe
A1		Din acte: 444 Masurata: 903	Sector cadastral:13 Teren neimprejmit;

**B. Partea II. Proprietari și acte**

Inscrieri privitoare la dreptul de proprietate și alte drepturi reale	Referințe
/	
Act Normativ nr. HG 965, din 05/09/2002 emis de PARLAMENTUL ROMANIEI (ANEXA NR. 57/2002);	
B1	A1
Intabulare, drept de PROPRIETATE, dobandit prin Lege, cota actuala 1/1, cota initiala 1/1	
1) COMUNA LEU - DOMENIU PUBLIC, CIF:4553631	

**C. Partea III. SARCINI .**

Inscrieri privind dezmembramintele dreptului de proprietate, drepturi reale de garanție și sarcini	Referințe
NU SUNT	

## Anexa Nr. 1 La Partea I

## Teren

Nr cadastral	Suprafața (mp)*	Observații / Referințe
	Din acte: 444 Masurata: 903	

\* Suprafața este determinată în planul de proiecție Stereo 70.

## DETALII LINIARE IMOBIL



## Date referitoare la teren

Crt	Categorie folosință	Intra vilan	Suprafața (mp)	Tarla	Parcelă	Nr. topo	Observații / Referințe
1	drum	DA	903	-	DC 2599	-	

## Lungime Segmente

1) Valorile lungimilor segmentelor sunt obținute din proiecție în plan.

Punct început	X / Y	Punct sfârșit	X / Y	Lungime segment (** (m)
1	419.832,936 298.327,918	2	419.825,675 298.329,468	7.425
3	419.818,321 298.331,038	4	419.803,717 298.334,567	15.024
5	419.802,22 298.331,486	6	419.816,474 298.327,033	14.934
7	419.832,876 298.323,06	8	419.847,66 298.321,668	14.849
9	419.851,014 298.321,614	10	419.863,329 298.320,931	12.334

Punct început	X / Y	Punct sfârșit	X / Y	Lungime segment (** (m)
2	419.825,675 298.329,468	3	419.818,321 298.331,038	7.52
4	419.803,717 298.334,567	5	419.802,22 298.331,486	3.426
6	419.816,474 298.327,033	7	419.832,876 298.323,06	16.876
8	419.847,66 298.321,668	9	419.851,014 298.321,614	3.354
10	419.863,329 298.320,931	11	419.903,109 298.314,867	40.24

Punct început	X / Y	Punct sfârșit	X / Y	Lungime segment (** (m)
11	419.903,109 298.314,867	12	419.913,919 298.313,187	10.94
13	419.917,154 298.311,041	14	419.917,996 298.310,623	0.94
15	419.918,243 298.310,277	16	419.918,508 298.312,529	2.268
17	419.934,335 298.311,049	18	419.966,878 298.308,505	32.642
19	419.978,968 298.307,791	20	419.979,395 298.316,685	8.904
21	419.977,961 298.314,87	22	419.974,901 298.314,836	3.06
23	419.964,749 298.314,905	24	419.957,7 298.315,089	7.051
25	419.935,096 298.316,488	26	419.925,017 298.317,213	10.105
27	419.914,086 298.318,248	28	419.910,08 298.319,371	4.16
29	419.903,859 298.322,378	30	419.903,255 298.318,699	3.728
31	419.893,352 298.319,994	32	419.871,184 298.323,759	22.485
33	419.871,238 298.324,197	34	419.855,271 298.326,974	16.207
35	419.851,203 298.327,43	36	419.840,361 298.327,72	10.845

Punct început	X / Y	Punct sfârșit	X / Y	Lungime segment (** (m)
12	419.913,919 298.313,187	13	419.917,154 298.311,041	3.882
14	419.917,996 298.310,623	15	419.918,243 298.310,277	0.425
16	419.918,508 298.312,529	17	419.934,335 298.311,049	15.896
18	419.966,878 298.308,505	19	419.978,968 298.307,791	12.111
20	419.979,395 298.316,685	21	419.977,961 298.314,87	2.313
22	419.974,901 298.314,836	23	419.964,749 298.314,905	10.152
24	419.957,7 298.315,089	25	419.935,096 298.316,488	22.647
26	419.925,017 298.317,213	27	419.914,086 298.318,248	10.98
28	419.910,08 298.319,371	29	419.903,859 298.322,378	6.91
30	419.903,255 298.318,699	31	419.893,352 298.319,994	9.987
32	419.871,184 298.323,759	33	419.871,238 298.324,197	0.441
34	419.855,271 298.326,974	35	419.851,203 298.327,43	4.093
36	419.840,361 298.327,72	1	419.832,936 298.327,918	7.428

\*\* Lungimile segmentelor sunt determinate în planul de proiecție Stereo 70 și sunt rotunjite la 1 milimetru.

\*\*\* Distanța dintre puncte este formată din segmente cumulate ce sunt mai mici decât valoarea 1 milimetru.



**DATE DESPRE IMOBILUL NR. 15703**

Oficiul de Cadastru și Publicitate Imobiliară DOLJ  
Biroul de Cadastru și Publicitate Imobiliară Craiova

**A. Partea I. Descrierea imobilului**

TEREN Intravilan

Adresa: Loc. Leu, Jud. Dolj, DC 2603/1

Nr. Crt	Nr cadastral Nr. topografic	Suprafața* (mp)	Observații / Referințe
A1		422	Sector cadastral:13 Teren neimprejmuit;

**B. Partea II. Proprietari și acte**

Inscrieri privitoare la dreptul de proprietate și alte drepturi reale		Referințe
/		
Act Normativ nr. LEGEA 7, din 13/03/1996 emis de PARLAMENTUL ROMANIEI;		
B1	Inscrierea provizorie, drept de PROPRIETATE, dobandit prin Lege, cota actuala 1/1, cota initiala 1/1 1) NEIDENTIFICAT NEIDENTIFICAT	A1

**C. Partea III. SARCINI .**

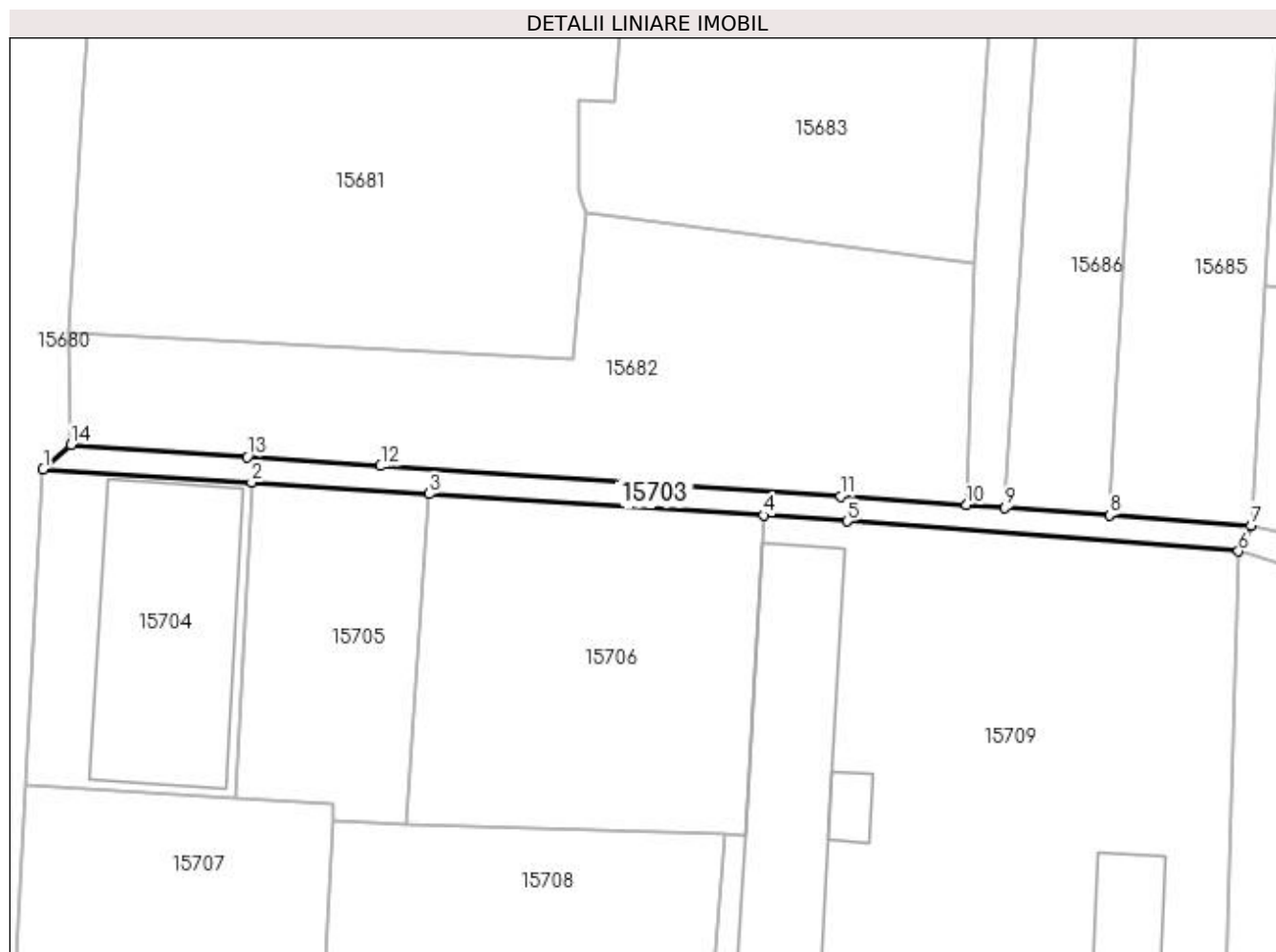
Inscrieri privind dezmembramintele dreptului de proprietate, drepturi reale de garanție și sarcini	Referințe
NU SUNT	

## Anexa Nr. 1 La Partea I

## Teren

Nr cadastral	Suprafața (mp)*	Observații / Referințe
	422	

\* Suprafața este determinată în planul de proiecție Stereo 70.



## Date referitoare la teren

Crt	Categorie folosință	Intra vilan	Suprafața (mp)	Tarla	Parcelă	Nr. topo	Observații / Referințe
1	drum	DA	422	-	DC 2603/1	-	

## Lungime Segmente

1) Valorile lungimilor segmentelor sunt obținute din proiecție în plan.

Punct început	X / Y	Punct sfârșit	X / Y	Lungime segment (** (m)
1	419.660,198 298.341,238	2	419.684,957 298.339,65	24.81
2	419.684,957 298.339,65	3	419.706,103 298.338,294	21.19
3	419.706,103 298.338,294	4	419.745,86 298.335,745	39.839
4	419.745,86 298.335,745	5	419.755,715 298.335,039	9.88
5	419.755,715 298.335,039	6	419.802,22 298.331,486	46.641



Punct început	X / Y	Punct sfârșit	X / Y	Lungime segment (** (m)
6	419.802,22 298.331,486	7	419.803,717 298.334,567	3.426
7	419.803,717 298.334,567	8	419.786,879 298.335,761	16.881
8	419.786,879 298.335,761	9	419.774,467 298.336,641	12.443
9	419.774,467 298.336,641	10	419.769,925 298.336,963	4.553
10	419.769,925 298.336,963	11	419.754,946 298.338,025	15.017
11	419.754,946 298.338,025	12	419.700,31 298.341,602	54.753
12	419.700,31 298.341,602	13	419.684,454 298.342,693	15.893
13	419.684,454 298.342,693	14	419.663,507 298.344,126	20.996
14	419.663,507 298.344,126	1	419.660,198 298.341,238	4.392

\*\* Lungimile segmentelor sunt determinate în planul de proiecție Stereo 70 și sunt rotunjite la 1 milimetru.

\*\*\* Distanța dintre puncte este formată din segmente cumulate ce sunt mai mici decât valoarea 1 milimetru.



**DATE DESPRE IMOBILUL NR. 15704**

Oficiul de Cadastru și Publicitate Imobiliară DOLJ  
Biroul de Cadastru și Publicitate Imobiliară Craiova

**A. Partea I. Descrierea imobilului**

TEREN Intravilan

Adresa: Loc. Leu, Jud. Dolj, T119, P2581/3

Nr. Crt	Nr cadastral Nr. topografic	Suprafața* (mp)	Observații / Referințe
A1	32012	931	Sector cadastral:13 Teren neimpregmuit;

**Construcții**

Crt	Nr cadastral Nr. topografic	Adresa	Observații / Referințe
A1.1		Loc. Leu, Jud. Dolj	Nr. niveluri:1; S. construita la sol:582 mp; ANEXA

**B. Partea II. Proprietari și acte**

Inscrieri privitoare la dreptul de proprietate și alte drepturi reale		Referințe
<b>39602 / 10/04/2015</b>		
Act Notarial nr. CONTRACT DE VANZARE AUT NR .1184, din 09/04/2015 emis de NP CUREA IONEL;		
B1	Intabulare, drept de PROPRIETATE, dobandit prin Conventie, cota actuala 1/1, cota initiala 1/1 1) CACALECEANU IONEL DANIEL	A1
/		
Act Normativ nr. LEGEA 7, din 13/03/1996 emis de GUVERNUL ROMANIEI;		
B2	Intabulare, drept de PROPRIETATE, dobandit prin Lege, cota actuala 1/1, cota initiala 1/1 1) CACALECEANU IONEL DANIEL	A1.1

**C. Partea III. SARCINI .**

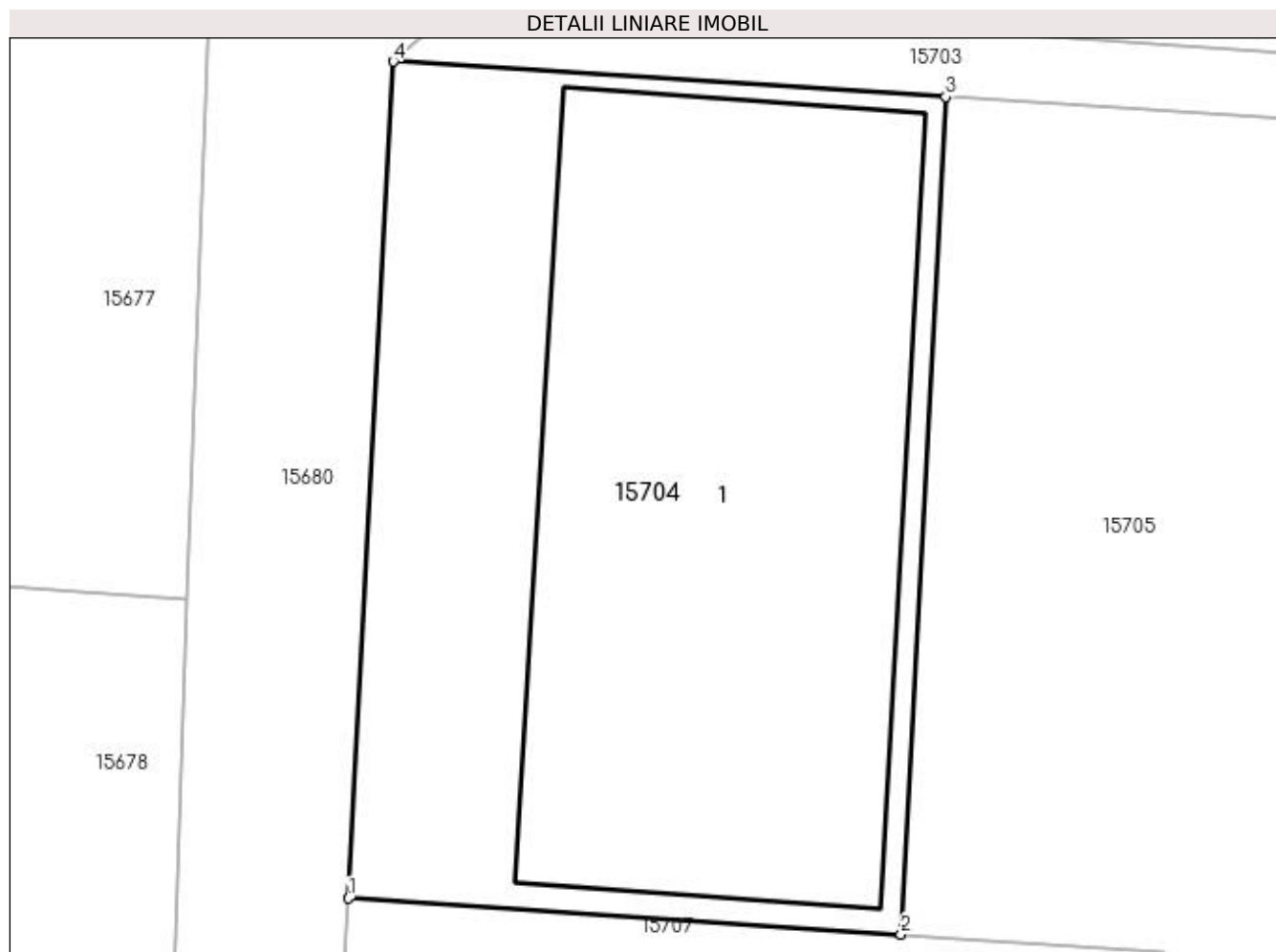
Inscrieri privind dezmembramintele dreptului de proprietate, drepturi reale de garanție și sarcini	Referințe
NU SUNT	

## Anexa Nr. 1 La Partea I

## Teren

Nr cadastral	Suprafața (mp)*	Observații / Referințe
32012	931	

\* Suprafața este determinată în planul de proiecție Stereo 70.



## Date referitoare la teren

Crt	Categorie folosință	Intravilan	Suprafața (mp)	Tarla	Parcelă	Nr. topo	Observații / Referințe
1	curți constructii	DA	931	119	2581/3	-	

## Date referitoare la construcții

Crt	Număr	Destinație construcție	Supraf. (mp)	Situație juridică	Observații / Referințe
A1.1		constructii anexa	582	Cu acte	Nr. niveluri:1; S. construita la sol:582 mp; ANEXA

## Lungime Segmente

1) Valorile lungimilor segmentelor sunt obținute din proiecție în plan.

Punct început	X / Y	Punct sfârșit	X / Y	Lungime segment (** (m)
1	419.658,189 298.303,779	2	419.682,947 298.302,162	24.811
2	419.682,947 298.302,162	3	419.684,957 298.339,65	37.542
3	419.684,957 298.339,65	4	419.660,198 298.341,238	24.81
4	419.660,198 298.341,238	1	419.658,189 298.303,779	37.513

**\*\* Lungimile segmentelor sunt determinate în planul de proiecție Stereo 70 și sunt rotunjite la 1 milimetru.**

**\*\*\* Distanța dintre puncte este formată din segmente cumulate ce sunt mai mici decât valoarea 1 milimetru.**



**DATE DESPRE IMOBILUL NR. 15705**

Oficiul de Cadastru și Publicitate Imobiliară DOLJ  
Biroul de Cadastru și Publicitate Imobiliară Craiova

**A. Partea I. Descrierea imobilului**

TEREN Intravilan

Adresa: Loc. Leu, Jud. Dolj, T119, P2581/5

Nr. Crt	Nr cadastral Nr. topografic	Suprafața* (mp)	Observații / Referințe
A1		Din acte: 800 Masurata: 802	Sector cadastral:13 Teren neimprejmit;

**B. Partea II. Proprietari și acte**

Inscrieri privitoare la dreptul de proprietate și alte drepturi reale	Referințe
/	
Act Administrativ nr. TDP 3667, din 15/05/2007 emis de CONSILIUL JUDETEAN DOLJ;	
B1	A1
Intabulare, drept de PROPRIETATE, dobandit prin Reconstituire, cota actuala 1/1, cota initiala 1/1	
1) BUGA ILIE, LIPSĂ CNP	
2) STACU ELVIRA, LIPSĂ CNP	
3) BUGA GHEORGHE, LIPSĂ CNP	

**C. Partea III. SARCINI .**

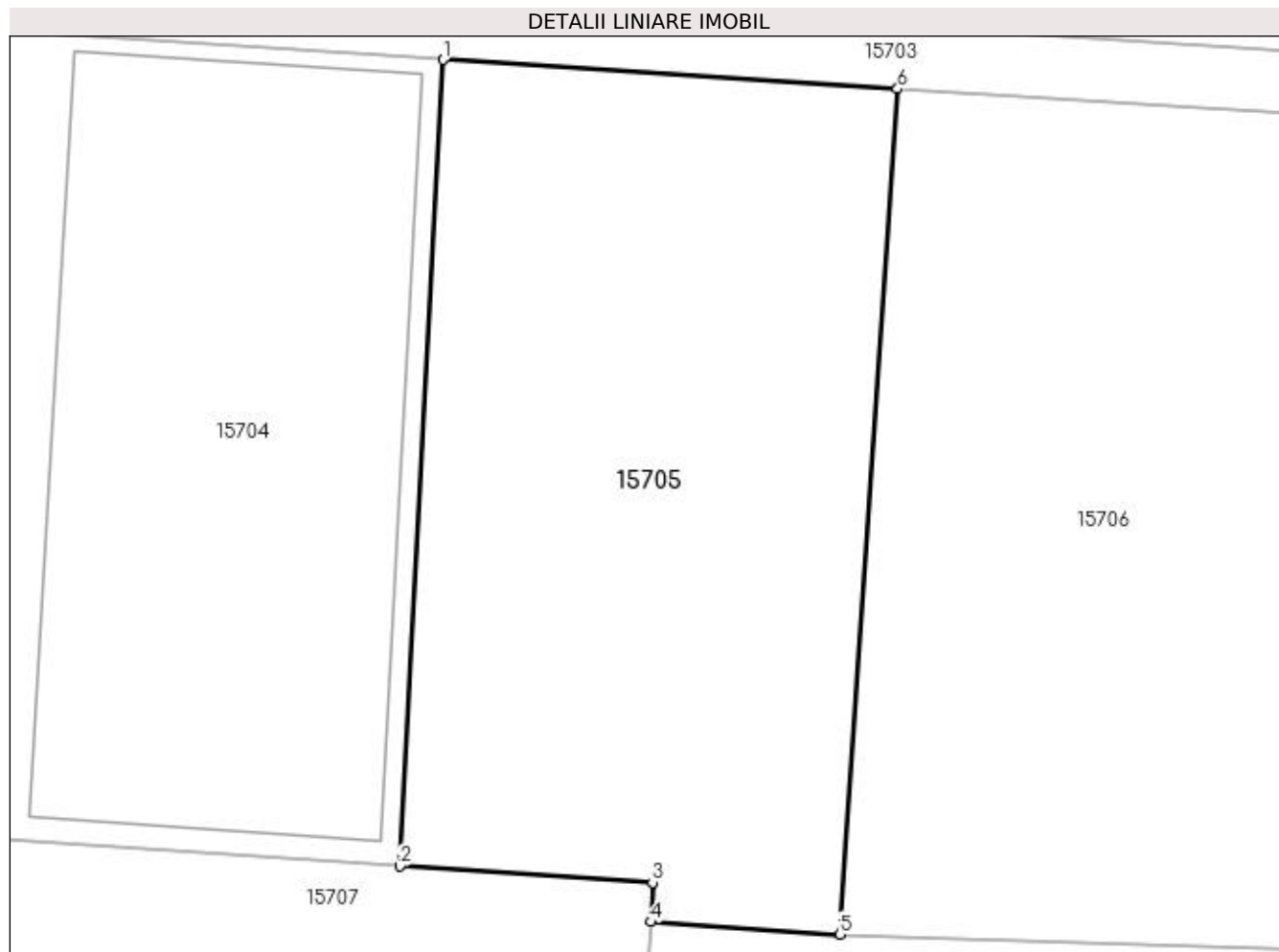
Inscrieri privind dezmembramintele dreptului de proprietate, drepturi reale de garanție și sarcini	Referințe
NU SUNT	

## Anexa Nr. 1 La Partea I

## Teren

Nr cadastral	Suprafața (mp)*	Observații / Referințe
	Din acte: 800 Masurata: 802	

\* Suprafața este determinată în planul de proiecție Stereo 70.



## Date referitoare la teren

Crt	Categorie folosință	Intra vilan	Suprafața (mp)	Tarla	Parcelă	Nr. topo	Observații / Referințe
1	arabil	DA	802	119	2581/5	-	

## Lungime Segmente

1) Valorile lungimilor segmentelor sunt obținute din proiecție în plan.

Punct început	X / Y	Punct sfârșit	X / Y	Lungime segment (** (m)
1	419.684,957 298.339,65	2	419.682,947 298.302,162	37.542
2	419.682,947 298.302,162	3	419.694,711 298.301,394	11.789
3	419.694,711 298.301,394	4	419.694,613 298.299,564	1.833
4	419.694,613 298.299,564	5	419.703,417 298.298,987	8.823
5	419.703,417 298.298,987	6	419.706,103 298.338,294	39.399



Punct început	X / Y	Punct sfârșit	X / Y	Lungime segment (** (m)
6	419.706,103 298.338,294	1	419.684,957 298.339,65	21.19

\*\* Lungimile segmentelor sunt determinate în planul de proiecție Stereo 70 și sunt rotunjite la 1 milimetru.

\*\*\* Distanța dintre puncte este formată din segmente cumulate ce sunt mai mici decât valoarea 1 milimetru.



**DATE DESPRE IMOBILUL NR. 15706**

Oficiul de Cadastru și Publicitate Imobiliară DOLJ  
Biroul de Cadastru și Publicitate Imobiliară Craiova

**A. Partea I. Descrierea imobilului**

TEREN Intravilan

Adresa: Loc. Leu, Jud. Dolj, T119, P2581/6

Nr. Crt	Nr cadastral Nr. topografic	Suprafața* (mp)	Observații / Referințe
A1	31803	Din acte: 1.558 Masurata: 1.551	Sector cadastral:13 Teren neimprejmut;

**B. Partea II. Proprietari și acte**

Inscrieri privitoare la dreptul de proprietate și alte drepturi reale		Referințe
<b>60072 / 28/05/2015</b>		
Act Notarial nr. CONTRACT DE VANZARE AUT NR 733, din 27/05/2015 emis de DIACONU LAURA;		
B1	Intabulare, drept de PROPRIETATE, dobandit prin Conventie, cota actuala 1/1, cota initiala 1/1 1) CHIRITESCU LEONTIN IONUT	A1

**C. Partea III. SARCINI .**

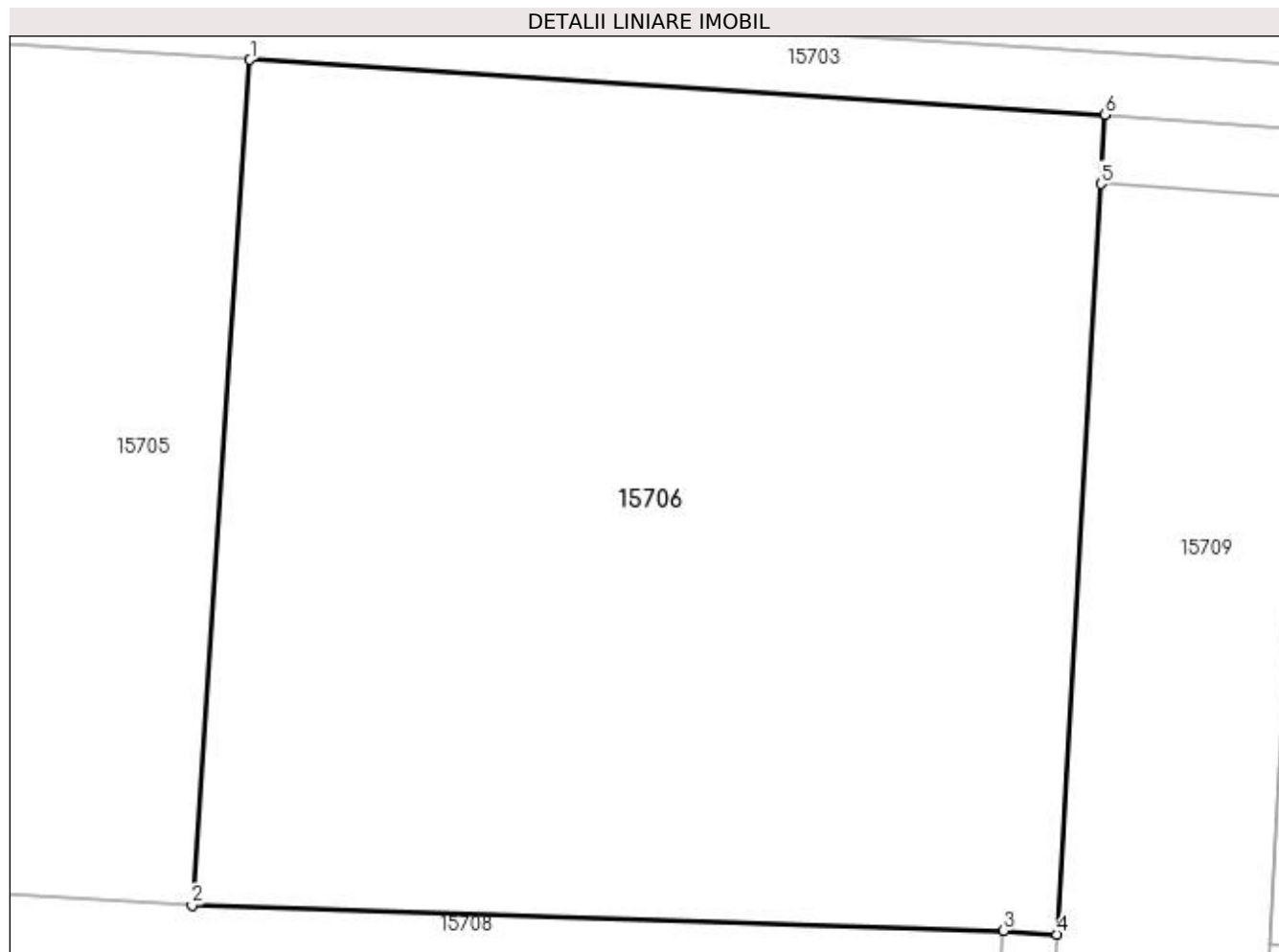
Inscrieri privind dezmembramintele dreptului de proprietate, drepturi reale de garanție și sarcini	Referințe
NU SUNT	

## Anexa Nr. 1 La Partea I

## Teren

Nr cadastral	Suprafața (mp)*	Observații / Referințe
31803	Din acte: 1.558 Masurata: 1.551	

\* Suprafața este determinată în planul de proiecție Stereo 70.



## Date referitoare la teren

Crt	Categorie folosință	Intra vilan	Suprafața (mp)	Tarla	Parcelă	Nr. topo	Observații / Referințe
1	arabil	DA	1.551	119	2581/6	-	Teren neimprejmuit.

## Lungime Segmente

1) Valorile lungimilor segmentelor sunt obținute din proiecție în plan.

Punct început	X / Y	Punct sfârșit	X / Y	Lungime segment (** (m)
1	419.706,103 298.338,294	2	419.703,417 298.298,987	39.399
2	419.703,417 298.298,987	3	419.741,133 298.297,81	37.734
3	419.741,133 298.297,81	4	419.743,627 298.297,637	2.5
4	419.743,627 298.297,637	5	419.745,671 298.332,519	34.942
5	419.745,671 298.332,519	6	419.745,86 298.335,745	3.232

Punct început	X / Y	Punct sfârșit	X / Y	Lungime segment (** (m)
6	419.745,86 298.335,745	1	419.706,103 298.338,294	39.839

\*\* Lungimile segmentelor sunt determinate în planul de proiecție Stereo 70 și sunt rotunjite la 1 milimetru.

\*\*\* Distanța dintre puncte este formată din segmente cumulate ce sunt mai mici decât valoarea 1 milimetru.



**DATE DESPRE IMOBILUL NR. 15707**

Oficiul de Cadastru și Publicitate Imobiliară DOLJ  
Biroul de Cadastru și Publicitate Imobiliară Craiova

**A. Partea I. Descrierea imobilului**

TEREN Intravilan

Nr. CF vechi:700

Nr. cadastral vechi:739

Adresa: Loc. Leu, Jud. Dolj, T119, P2581/4

Nr. Crt	Nr cadastral Nr. topografic	Suprafața* (mp)	Observații / Referințe
A1	31888	Din acte: 1.500 Masurata: 1.501	Sector cadastral:13 Teren neimprejmuit;

**B. Partea II. Proprietari și acte**

Inscrieri privitoare la dreptul de proprietate și alte drepturi reale		Referințe
<b>155898 / 22/12/2014</b>		
Act Notarial nr. CONTRACT DE VANZARE CUMPARARE AUT. NR. 45, din 18/12/2014 emis de NP. IONASCU NICOLAE;		
B1	Intabulare, drept de PROPRIETATE, dobandit prin Conventie, cota actuala 1/1, cota initiala 1/1 1) ZUPEA MARINEL 2) ZUPEA GEORGETA CARMEN	A1

**C. Partea III. SARCINI .**

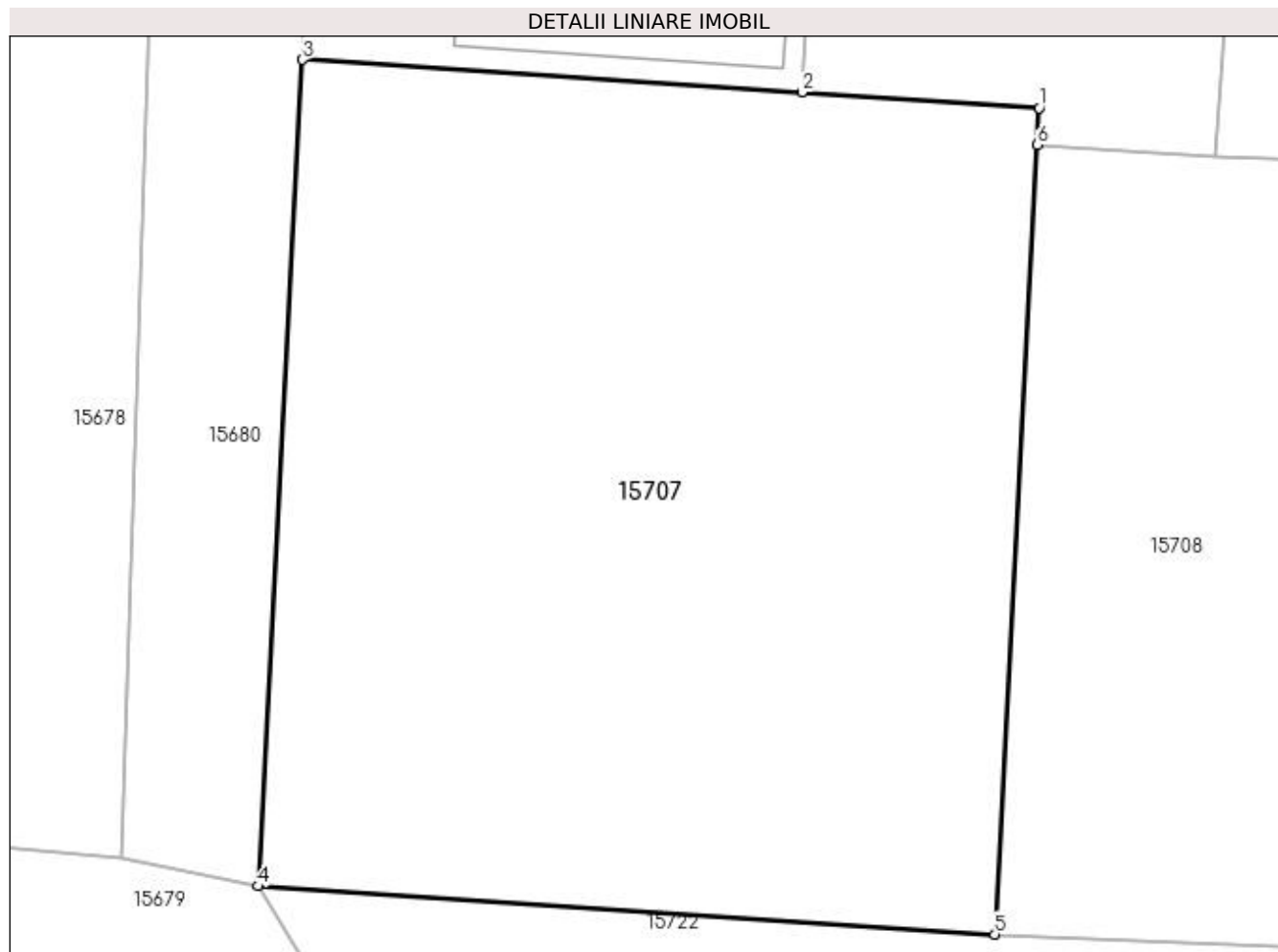
Inscrieri privind dezmembramintele dreptului de proprietate, drepturi reale de garanție și sarcini	Referințe
NU SUNT	

## Anexa Nr. 1 La Partea I

## Teren

Nr cadastral	Suprafața (mp)*	Observații / Referințe
31888	Din acte: 1.500 Masurata: 1.501	

\* Suprafața este determinată în planul de proiecție Stereo 70.



## Date referitoare la teren

Crt	Categorie folosință	Intra vilan	Suprafața (mp)	Tarla	Parcelă	Nr. topo	Observații / Referințe
1	curți constructii	DA	1.501	119	2581/4	-	Teren neimprejmuit- limita conventionala

## Lungime Segmente

1) Valorile lungimilor segmentelor sunt obținute din proiecție în plan.

Punct început	X / Y	Punct sfârșit	X / Y	Lungime segment (** (m)
1	419.694,711 298.301,394	2	419.682,947 298.302,162	11.789
2	419.682,947 298.302,162	3	419.658,189 298.303,779	24.811
3	419.658,189 298.303,779	4	419.655,994 298.262,837	41.001
4	419.655,994 298.262,837	5	419.692,516 298.260,452	36.6
5	419.692,516 298.260,452	6	419.694,613 298.299,564	39.168



Punct început	X / Y	Punct sfârșit	X / Y	Lungime segment (** (m)
6	419.694,613 298.299,564	1	419.694,711 298.301,394	1.833

\*\* Lungimile segmentelor sunt determinate în planul de proiecție Stereo 70 și sunt rotunjite la 1 milimetru.

\*\*\* Distanța dintre puncte este formată din segmente cumulate ce sunt mai mici decât valoarea 1 milimetru.



**DATE DESPRE IMOBILUL NR. 15708**

Oficiul de Cadastru și Publicitate Imobiliară DOLJ  
Biroul de Cadastru și Publicitate Imobiliară Craiova

**A. Partea I. Descrierea imobilului**

TEREN Intravilan

Adresa: Loc. Leu, Jud. Dolj, T119, P2581/10

Nr. Crt	Nr cadastral Nr. topografic	Suprafața* (mp)	Observații / Referințe
A1	33035	1.800	Sector cadastral:13 Teren neimprejmit;

**B. Partea II. Proprietari și acte**

Inscrieri privitoare la dreptul de proprietate și alte drepturi reale		Referințe
<b>95129 / 19/06/2017</b>		
Act Notarial nr. CONTRACT DE VANZARE AUT NR 1102, din 14/06/2017 emis de DIACONU LAURA;		
B1	Intabulare, drept de PROPRIETATE, dobandit prin Conventie, cota actuala 1/2, cota initiala 1/2 1) CHIRITESCU TOMA ADRIAN	A1
B2	Intabulare, drept de PROPRIETATE, dobandit prin Conventie, cota actuala 1/2, cota initiala 1/2 1) CHIRITESCU LEONTIN IONUT	A1

**C. Partea III. SARCINI .**

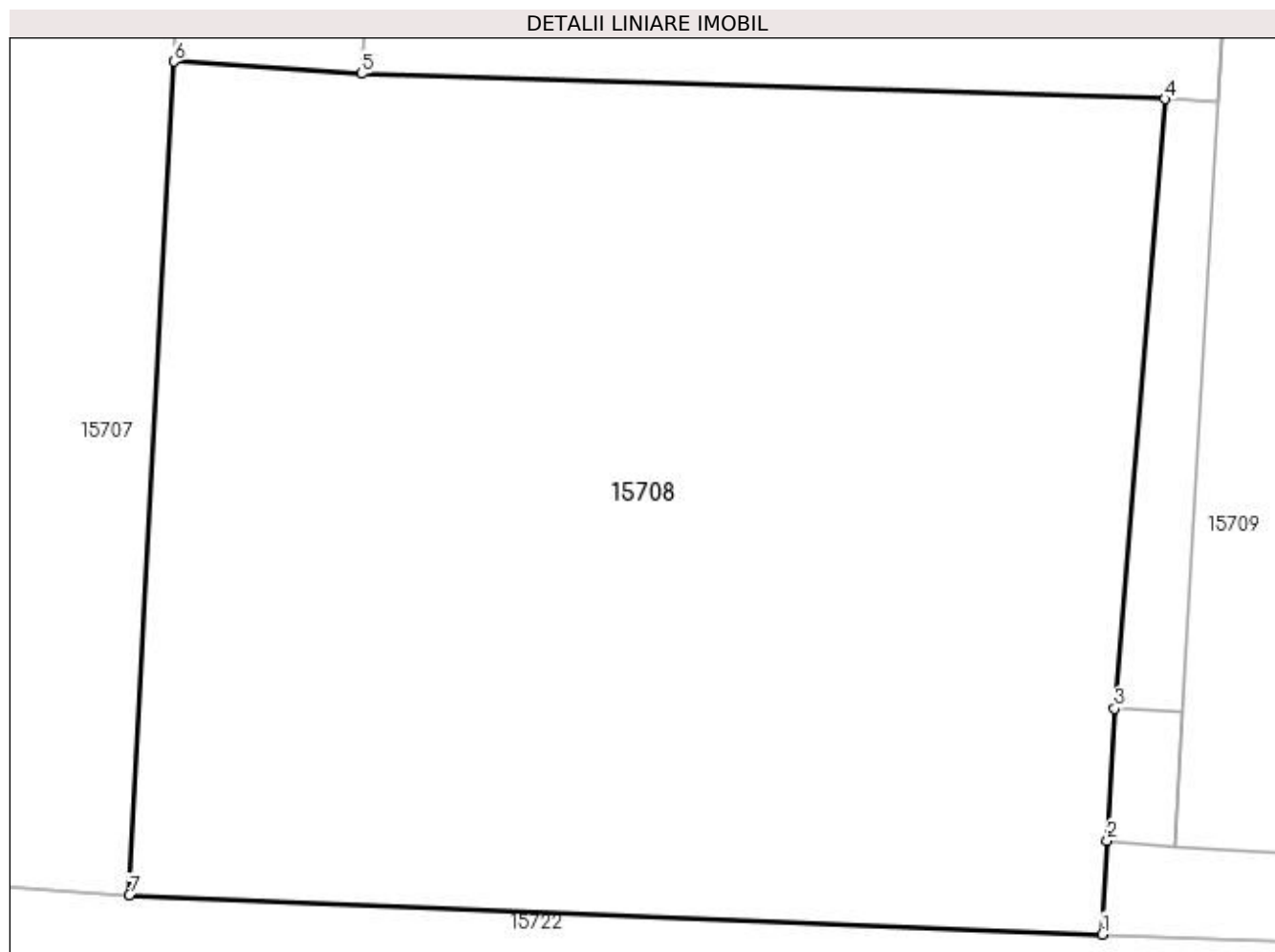
Inscrieri privind dezmembramintele dreptului de proprietate, drepturi reale de garanție și sarcini	Referințe
NU SUNT	

## Anexa Nr. 1 La Partea I

## Teren

Nr cadastral	Suprafața (mp)*	Observații / Referințe
33035	1.800	

\* Suprafața este determinată în planul de proiecție Stereo 70.



## Date referitoare la teren

Crt	Categorie folosință	Intravilan	Suprafața (mp)	Tarla	Parcelă	Nr. topo	Observații / Referințe
1	arabil	DA	1.800	119	2581/10	-	Teren intravilan împrejmuit parțial cu zid construcție și limita convențională.

## Lungime Segmente

1) Valorile lungimilor segmentelor sunt obținute din proiecție în plan.

Punct început	X / Y	Punct sfârșit	X / Y	Lungime segment (** (m)
1	419.738,18 298.258,61	2	419.738,426 298.263,016	4.413
2	419.738,426 298.263,016	3	419.738,772 298.269,206	6.2
3	419.738,772 298.269,206	4	419.741,133 298.297,81	28.701
4	419.741,133 298.297,81	5	419.703,417 298.298,987	37.734
5	419.703,417 298.298,987	6	419.694,613 298.299,564	8.823

Punct început	X / Y	Punct sfârșit	X / Y	Lungime segment (** (m)
6	419.694,613 298.299,564	7	419.692,516 298.260,452	39.168
7	419.692,516 298.260,452	1	419.738,18 298.258,61	45.701

\*\* Lungimile segmentelor sunt determinate în planul de proiecție Stereo 70 și sunt rotunjite la 1 milimetru.

\*\*\* Distanța dintre puncte este formată din segmente cumulate ce sunt mai mici decât valoarea 1 milimetru.



**DATE DESPRE IMOBILUL NR. 15709**

Oficiul de Cadastru și Publicitate Imobiliară DOLJ  
Biroul de Cadastru și Publicitate Imobiliară Craiova

**A. Partea I. Descrierea imobilului**

TEREN Intravilan

Adresa: Loc. Leu, Jud. Dolj, T119, P2581/13,2581/12,2581/14

Nr. Crt	Nr cadastral Nr. topografic	Suprafața* (mp)	Observații / Referințe
A1	31338	Din acte: 4.024 Masurata: 4.516	Sector cadastral:13 Teren neimpregmuit;

**Construcții**

Crt	Nr cadastral Nr. topografic	Adresa	Observații / Referințe
A1.1		Loc. Leu, Jud. Dolj, T119, P 2581/12, 2581/13,2581/14	Nr. niveluri:1; S. construita la sol:691 mp; CONSTRUCTIE ANEXA
A1.2		Loc. Leu, Jud. Dolj, T119, P 2581/12, 2581/13,2581/14	Nr. niveluri:1; S. construita la sol:20 mp; CONSTRUCTIE ANEXA
A1.3		Loc. Leu, Jud. Dolj, T119, P 2581/12, 2581/13,2581/14	Nr. niveluri:1; S. construita la sol:40 mp; CONSTRUCTIE ANEXA
A1.4		Loc. Leu, Jud. Dolj	Nr. niveluri:1; S. construita la sol:176 mp; CONSTRUCTIE ANEXA
A1.5		Loc. Leu, Jud. Dolj	Nr. niveluri:1; S. construita la sol:283 mp; CONSTRUCTIE ANEXA

**B. Partea II. Proprietari și acte**

Inscrieri privitoare la dreptul de proprietate și alte drepturi reale		Referințe
<b>67684 / 10/07/2013</b>		
Act Notarial nr. CONTRACT DE VANZARE AUT NR 920, din 09/07/2013 emis de NP DIACONU LAURA;		
B1	Intabulare, drept de PROPRIETATE, dobandit prin Conventie, cota actuala 189/4516, cota initiala 189/4516 1) CHIRITESCU LEONTIN IONUT	A1
B2	Intabulare, drept de PROPRIETATE, dobandit prin Conventie, cota actuala 189/4516, cota initiala 189/4516 1) CHIRITESCU TOMA ADRIAN	A1
<b>67700 / 10/07/2013</b>		
Act Notarial nr. CONTRACT DE VANZARE AUT NR 917, din 09/07/2013 emis de BNP DIACONU LAURA;		
B3	Intabulare, drept de PROPRIETATE, dobandit prin Conventie, cota actuala 1823/4516, cota initiala 1823/4516 1) DRAGHICI VICU	A1
B4	Intabulare, drept de PROPRIETATE, dobandit prin Conventie, cota actuala 1823/4516, cota initiala 1823/4516 1) DRAGHICI ANTONIE DAN 2) DRAGHICI LILIANA	A1
/		
Act Normativ nr. LEGEA 7, din 13/03/1996 emis de GUVERNUL ROMANIEI;		
B5	Inscrierea posesiei, drept de PROPRIETATE, dobandit prin Constituire, cota actuala 492/4516, cota initiala 492/4516 1) DRAGHICI LILIANA 2) DRAGHICI ANTONIE DAN 3) DRAGHICI VICU 4) CHIRITESCU TOMA ADRIAN 5) CHIRITESCU LEONTIN IONUT	A1
B6	Intabulare, drept de PROPRIETATE, dobandit prin Lege, cota actuala 1/1, cota initiala 1/1 1) DRAGHICI LILIANA 2) DRAGHICI ANTONIE DAN 3) DRAGHICI VICU 4) CHIRITESCU TOMA ADRIAN 5) CHIRITESCU LEONTIN IONUT	A1.1, A1.2, A1.3, A1.4, A1.5

**C. Partea III. SARCINI .**

Inscrieri privind dezmembramintele dreptului de proprietate, drepturi reale de garanție și sarcini	Referințe
NU SUNT	

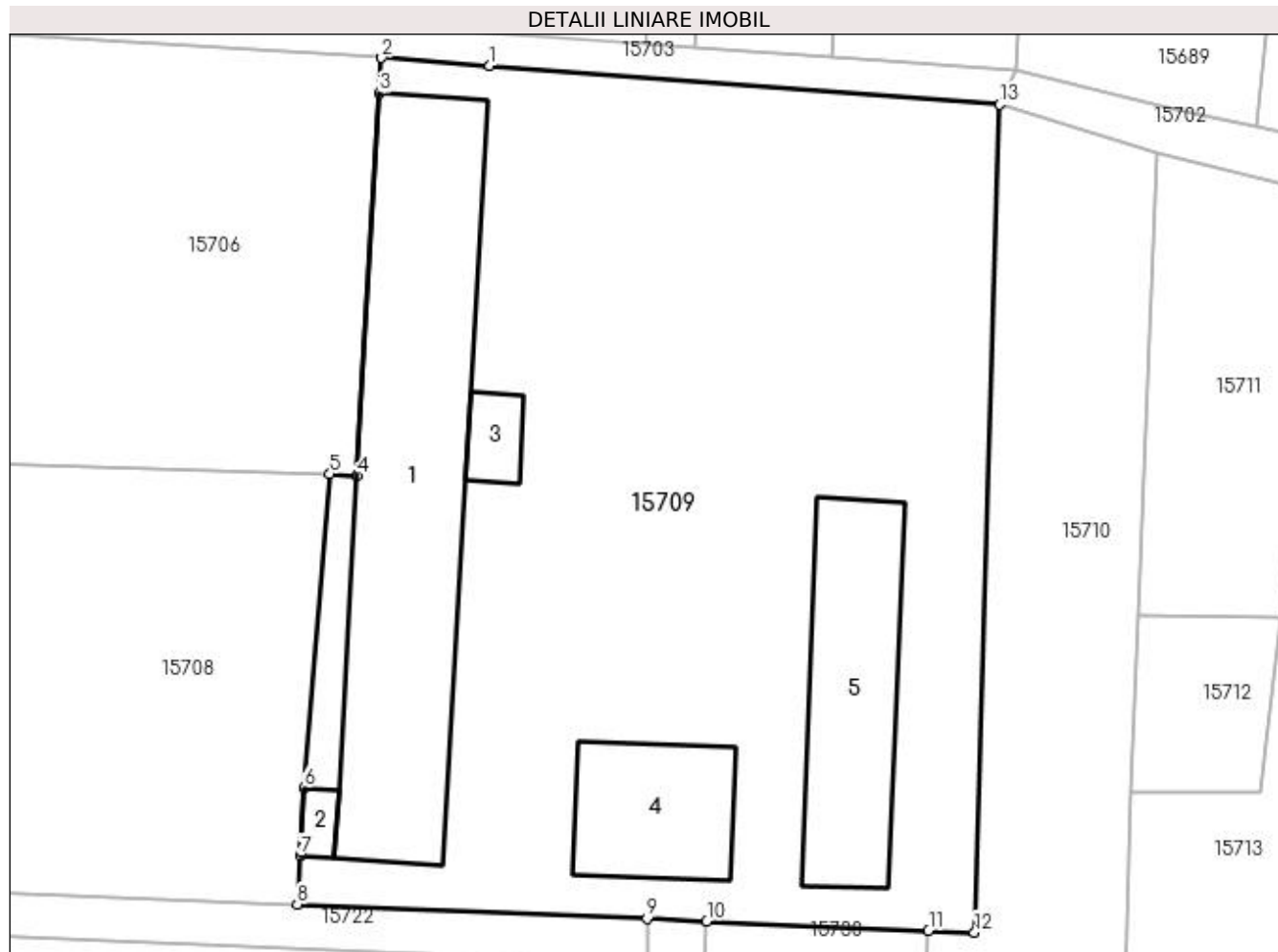


## Anexa Nr. 1 La Partea I

## Teren

Nr cadastral	Suprafața (mp)*	Observații / Referințe
31338	Din acte: 4.024 Masurata: 4.516	

\* Suprafața este determinată în planul de proiecție Stereo 70.



## Date referitoare la teren

Crt	Categorie folosință	Intravilan	Suprafața (mp)	Tarla	Parcelă	Nr. topo	Observații / Referințe
1	curți construcții	DA	3.019	119	2581/13	-	
2	arabil	DA	1.497	119	2581/12, 2581/14	-	

## Date referitoare la construcții

Crt	Număr	Destinație construcție	Supraf. (mp)	Situație juridică	Observații / Referințe
A1.1		construcții anexa	691	Cu acte	Nr. niveluri:1; S. construita la sol:691 mp; CONSTRUCTIE ANEXA
A1.2		construcții anexa	20	Cu acte	Nr. niveluri:1; S. construita la sol:20 mp; CONSTRUCTIE ANEXA
A1.3		construcții anexa	40	Cu acte	Nr. niveluri:1; S. construita la sol:40 mp; CONSTRUCTIE ANEXA
A1.4		construcții anexa	176	Cu acte	Nr. niveluri:1; S. construita la sol:176 mp; CONSTRUCTIE ANEXA
A1.5		construcții anexa	283	Cu acte	Nr. niveluri:1; S. construita la sol:283 mp; CONSTRUCTIE ANEXA

**Lungime Segmente**

1) Valorile lungimilor segmentelor sunt obținute din proiecție în plan.

Punct început	X / Y	Punct sfârșit	X / Y	Lungime segment (** (m)
1	419.755,715 298.335,039	2	419.745,86 298.335,745	9.88
2	419.745,86 298.335,745	3	419.745,671 298.332,519	3.232
3	419.745,671 298.332,519	4	419.743,627 298.297,637	34.942
4	419.743,627 298.297,637	5	419.741,133 298.297,81	2.5
5	419.741,133 298.297,81	6	419.738,772 298.269,206	28.701
6	419.738,772 298.269,206	7	419.738,426 298.263,016	6.2
7	419.738,426 298.263,016	8	419.738,18 298.258,61	4.413
8	419.738,18 298.258,61	9	419.770,066 298.257,275	31.914
9	419.770,066 298.257,275	10	419.775,505 298.257,047	5.443
10	419.775,505 298.257,047	11	419.795,729 298.256,201	20.242
11	419.795,729 298.256,201	12	419.799,907 298.256,026	4.182
12	419.799,907 298.256,026	13	419.802,22 298.331,486	75.495
13	419.802,22 298.331,486	1	419.755,715 298.335,039	46.641

\*\* Lungimile segmentelor sunt determinate în planul de proiecție Stereo 70 și sunt rotunjite la 1 milimetru.

\*\*\* Distanța dintre puncte este formată din segmente cumulate ce sunt mai mici decât valoarea 1 milimetru.

**DATE DESPRE IMOBILUL NR. 15710**

Oficiul de Cadastru și Publicitate Imobiliară DOLJ  
Biroul de Cadastru și Publicitate Imobiliară Craiova

**A. Partea I. Descrierea imobilului**

TEREN Intravilan

Adresa: Loc. Leu, Jud. Dolj, T119, P2581/2

Nr. Crt	Nr cadastral Nr. topografic	Suprafața* (mp)	Observații / Referințe
A1		Din acte: 1.548 Masurata: 1.732	Sector cadastral:13 Teren neimprejmit;

**B. Partea II. Proprietari și acte**

Inscrieri privitoare la dreptul de proprietate și alte drepturi reale		Referințe
/		
Hotarare Judecatoreasca nr. SC 18953, din 22/11/2010 emis de JUDECATORIA CRAIOVA (CERTIFICAT DE DECES SERIA DC NR. 021678);		
B1	Intabulare, drept de PROPRIETATE, dobandit prin Hotarare Judecatoreasca, cota actuala 1548/1732, cota initiala 1548/1732 1) <b>STOEAN MIRCEA DEFUNCT:Da</b>	A1
Act Normativ nr. LEGEA 7, din 13/03/1996 emis de GUVERNUL ROMANIEI;		
B2	Inscrierea posesiei, drept de PROPRIETATE, dobandit prin Constituire, cota actuala 184/1732, cota initiala 184/1732 1) <b>STOEAN MIRCEA DEFUNCT:Da</b>	A1

**C. Partea III. SARCINI .**

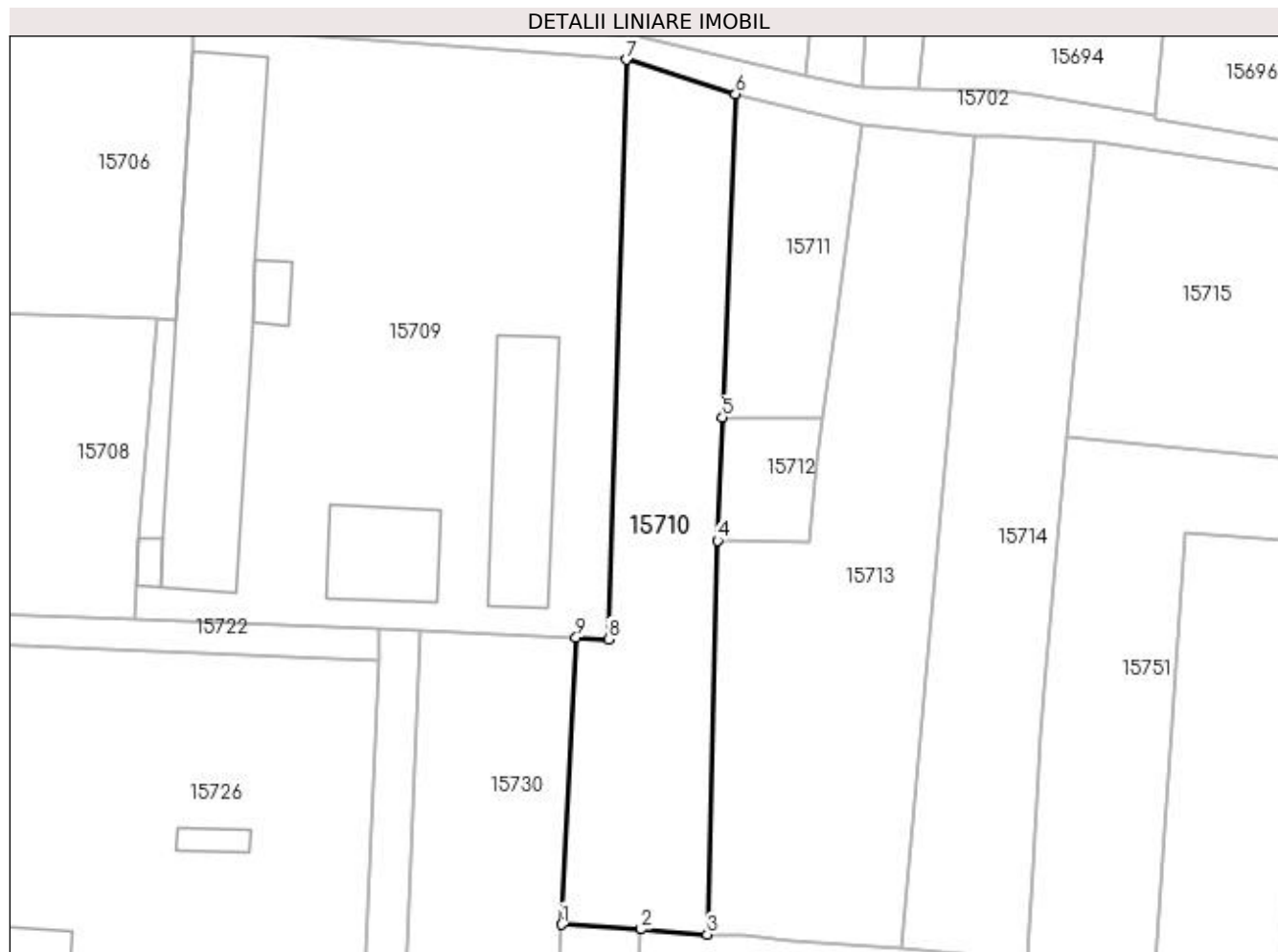
Inscrieri privind dezmembramintele dreptului de proprietate, drepturi reale de garanție și sarcini	Referințe
NU SUNT	

## Anexa Nr. 1 La Partea I

## Teren

Nr cadastral	Suprafața (mp)*	Observații / Referințe
	Din acte: 1.548 Masurata: 1.732	

\* Suprafața este determinată în planul de proiecție Stereo 70.



## Date referitoare la teren

Crt	Categorie folosință	Intra vilan	Suprafața (mp)	Tarla	Parcelă	Nr. topo	Observații / Referințe
1	arabil	DA	1.732	119	2581/2	-	

## Lungime Segmente

1) Valorile lungimilor segmentelor sunt obținute din proiecție în plan.

Punct început	X / Y	Punct sfârșit	X / Y	Lungime segment (** (m)
1	419.793,839 298.218,82	2	419.804,172 298.218,208	10.351
2	419.804,172 298.218,208	3	419.812,799 298.217,558	8.652
3	419.812,799 298.217,558	4	419.814,122 298.268,837	51.296
4	419.814,122 298.268,837	5	419.814,77 298.284,88	16.056
5	419.814,77 298.284,88	6	419.816,474 298.327,033	42.188

Punct început	X / Y	Punct sfârșit	X / Y	Lungime segment (** (m)
6	419.816,474 298.327,033	7	419.802,22 298.331,486	14.934
7	419.802,22 298.331,486	8	419.799,907 298.256,026	75.495
8	419.799,907 298.256,026	9	419.795,729 298.256,201	4.182
9	419.795,729 298.256,201	1	419.793,839 298.218,82	37.428

\*\* Lungimile segmentelor sunt determinate în planul de proiecție Stereo 70 și sunt rotunjite la 1 milimetru.

\*\*\* Distanța dintre puncte este formată din segmente cumulate ce sunt mai mici decât valoarea 1 milimetru.



**DATE DESPRE IMOBILUL NR. 15711**

Oficiul de Cadastru și Publicitate Imobiliară DOLJ  
Biroul de Cadastru și Publicitate Imobiliară Craiova

**A. Partea I. Descrierea imobilului**

TEREN Intravilan

Adresa: Loc. Leu, Jud. Dolj, T98/4, P32

Nr. Crt	Nr cadastral Nr. topografic	Suprafața* (mp)	Observații / Referințe
A1		600	Sector cadastral:13 Teren neimprejmuit;

**B. Partea II. Proprietari și acte**

Inscrieri privitoare la dreptul de proprietate și alte drepturi reale		Referințe
/		
Act Notarial nr. CM NR.217, din 14/09/2021 emis de NP DEFTA FLORENTIN LEONARD;		
B1	Intabulare, drept de PROPRIETATE, dobandit prin Succesiune, cota actuala 1/1, cota initiala 1/1 1) <b>BUIA BOGDAN-GABRIEL</b>	A1

**C. Partea III. SARCINI .**

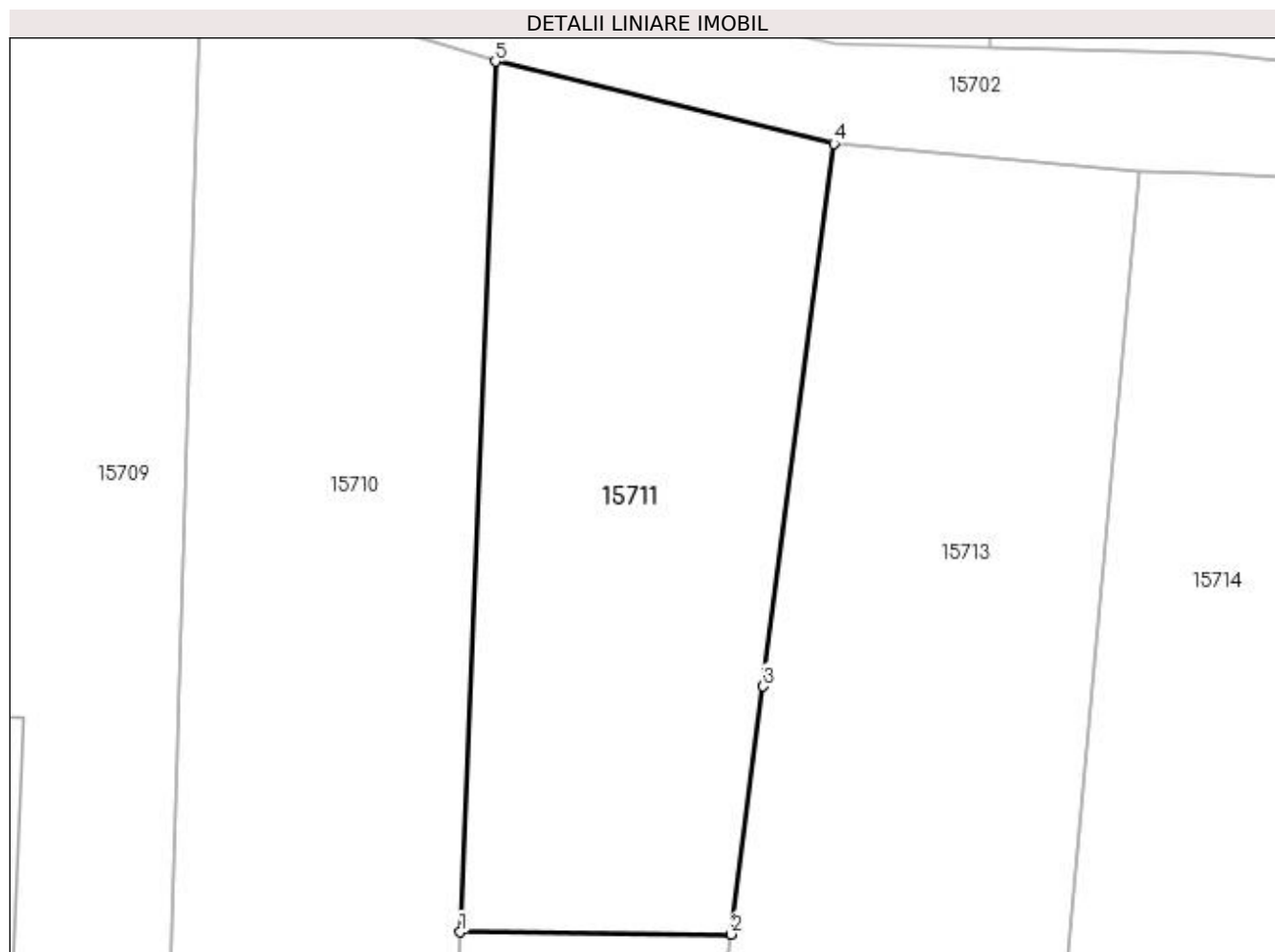
Inscrieri privind dezmembramintele dreptului de proprietate, drepturi reale de garanție și sarcini	Referințe
NU SUNT	

## Anexa Nr. 1 La Partea I

## Teren

Nr cadastral	Suprafața (mp)*	Observații / Referințe
	600	

\* Suprafața este determinată în planul de proiecție Stereo 70.



## Date referitoare la teren

Crt	Categorie folosință	Intra vilan	Suprafața (mp)	Tarla	Parcelă	Nr. topo	Observații / Referințe
1	arabil	DA	600	98/4	32	-	

## Lungime Segmente

1) Valorile lungimilor segmentelor sunt obținute din proiecție în plan.

Punct început	X / Y	Punct sfârșit	X / Y	Lungime segment (** (m)
1	419.814,77 298.284,88	2	419.827,895 298.284,778	13.125
2	419.827,895 298.284,778	3	419.829,442 298.296,786	12.108
3	419.829,442 298.296,786	4	419.832,876 298.323,06	26.497
4	419.832,876 298.323,06	5	419.816,474 298.327,033	16.876
5	419.816,474 298.327,033	1	419.814,77 298.284,88	42.188



**\*\* Lungimile segmentelor sunt determinate în planul de proiecție Stereo 70 și sunt rotunjite la 1 milimetru.**

**\*\*\* Distanța dintre puncte este formată din segmente cumulate ce sunt mai mici decât valoarea 1 milimetru.**



**DATE DESPRE IMOBILUL NR. 15712**

Oficiul de Cadastru și Publicitate Imobiliară DOLJ  
Biroul de Cadastru și Publicitate Imobiliară Craiova

**A. Partea I. Descrierea imobilului**

TEREN Intravilan

Adresa: Loc. Leu, Jud. Dolj, T119, P2581/10

Nr. Crt	Nr cadastral Nr. topografic	Suprafața* (mp)	Observații / Referințe
A1		200	Sector cadastral:13 Teren neimprejmuit;

**B. Partea II. Proprietari și acte**

Inscrieri privitoare la dreptul de proprietate și alte drepturi reale		Referințe
/		
Act Administrativ nr. TDP 3140, din 17/01/2005 emis de CONSILIUL JUDETEAN DOLJ (CERTIFICAT DE DECES SERIA D9 NR. 898937);		
B1	Intabulare, drept de PROPRIETATE, dobandit prin Reconstituire, cota actuala 1/1, cota initiala 1/1 1) <b>BUIA ELISABETA</b> DEFUNCT:Da	A1

**C. Partea III. SARCINI .**

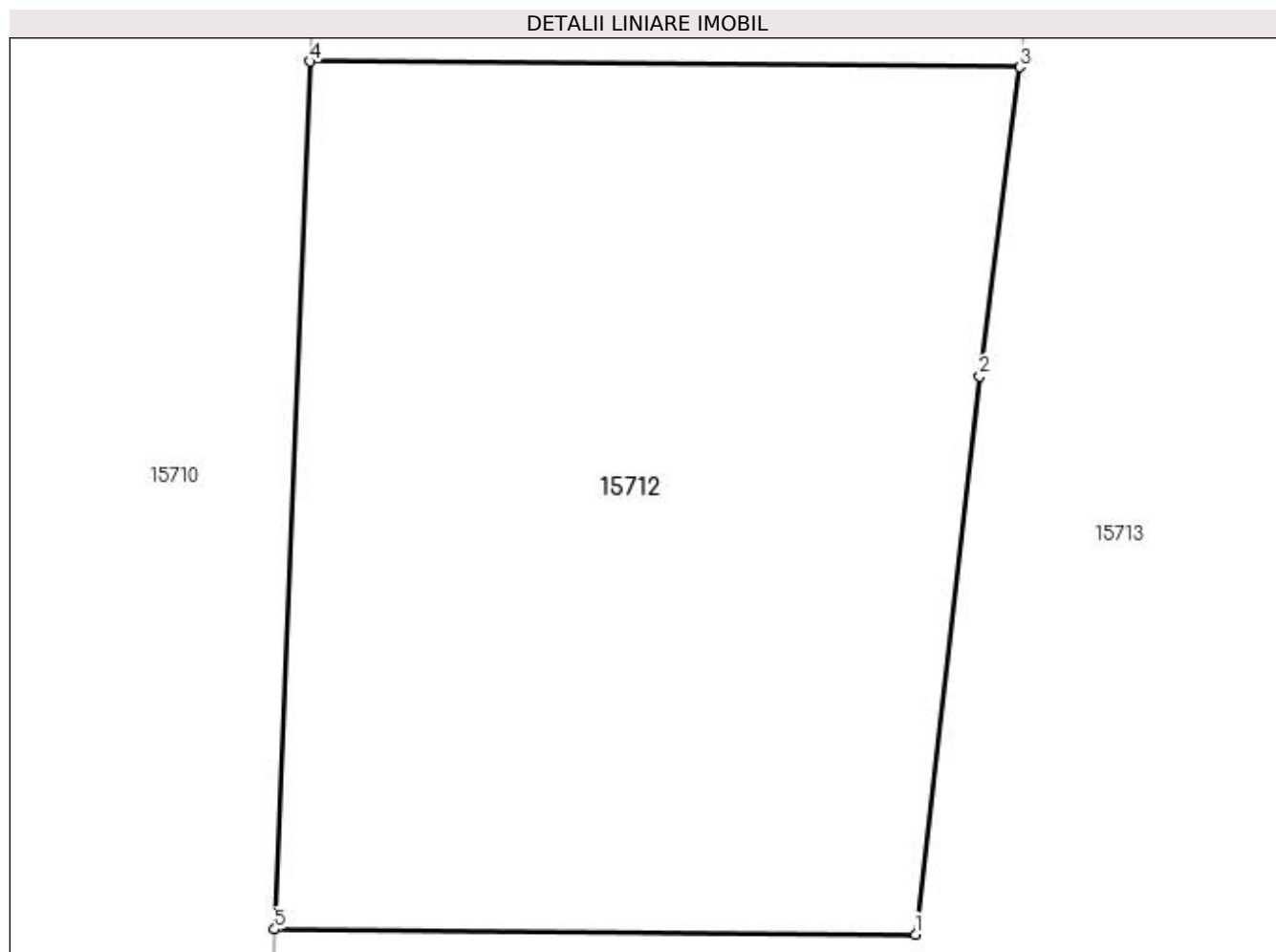
Inscrieri privind dezmembramintele dreptului de proprietate, drepturi reale de garanție și sarcini	Referințe
NU SUNT	

## Anexa Nr. 1 La Partea I

## Teren

Nr cadastral	Suprafața (mp)*	Observații / Referințe
	200	

\* Suprafața este determinată în planul de proiecție Stereo 70.



## Date referitoare la teren

Crt	Categorie folosință	Intra vilan	Suprafața (mp)	Tarla	Parcelă	Nr. topo	Observații / Referințe
1	arabil	DA	200	119	2581/10	-	

## Lungime Segmente

1) Valorile lungimilor segmentelor sunt obținute din proiecție în plan.

Punct început	X / Y	Punct sfârșit	X / Y	Lungime segment (** (m)
1	419.825,974 298.268,745	2	419.827,159 298.279,06	10.383
2	419.827,159 298.279,06	3	419.827,895 298.284,778	5.765
3	419.827,895 298.284,778	4	419.814,77 298.284,88	13.125
4	419.814,77 298.284,88	5	419.814,122 298.268,837	16.056
5	419.814,122 298.268,837	1	419.825,974 298.268,745	11.852

**\*\* Lungimile segmentelor sunt determinate în planul de proiecție Stereo 70 și sunt rotunjite la 1 milimetru.**

**\*\*\* Distanța dintre puncte este formată din segmente cumulate ce sunt mai mici decât valoarea 1 milimetru.**



**DATE DESPRE IMOBILUL NR. 15713**

Oficiul de Cadastru și Publicitate Imobiliară DOLJ  
Biroul de Cadastru și Publicitate Imobiliară Craiova

**A. Partea I. Descrierea imobilului**

TEREN Intravilan

Adresa: Loc. Leu, Jud. Dolj, T119, P2581/15 2581/9

Nr. Crt	Nr cadastral Nr. topografic	Suprafața* (mp)	Observații / Referințe
A1		2.266	Sector cadastral:13 Teren neimprejmuit;

**B. Partea II. Proprietari și acte**

Inscrieri privitoare la dreptul de proprietate și alte drepturi reale		Referințe
/		
Act Administrativ nr. TDP 18126, din 20/01/2014 emis de CONSILIUL JUDETEAN DOLJ (CERTIFICAT DE DECES SERIA D10 NR. 970109);		
B1	Intabulare, drept de PROPRIETATE, dobandit prin Reconstituire, cota actuala 1/1, cota initiala 1/1 1) <b>BUIA CONSTANTIN DEFUNCT</b> :Da	A1

**C. Partea III. SARCINI .**

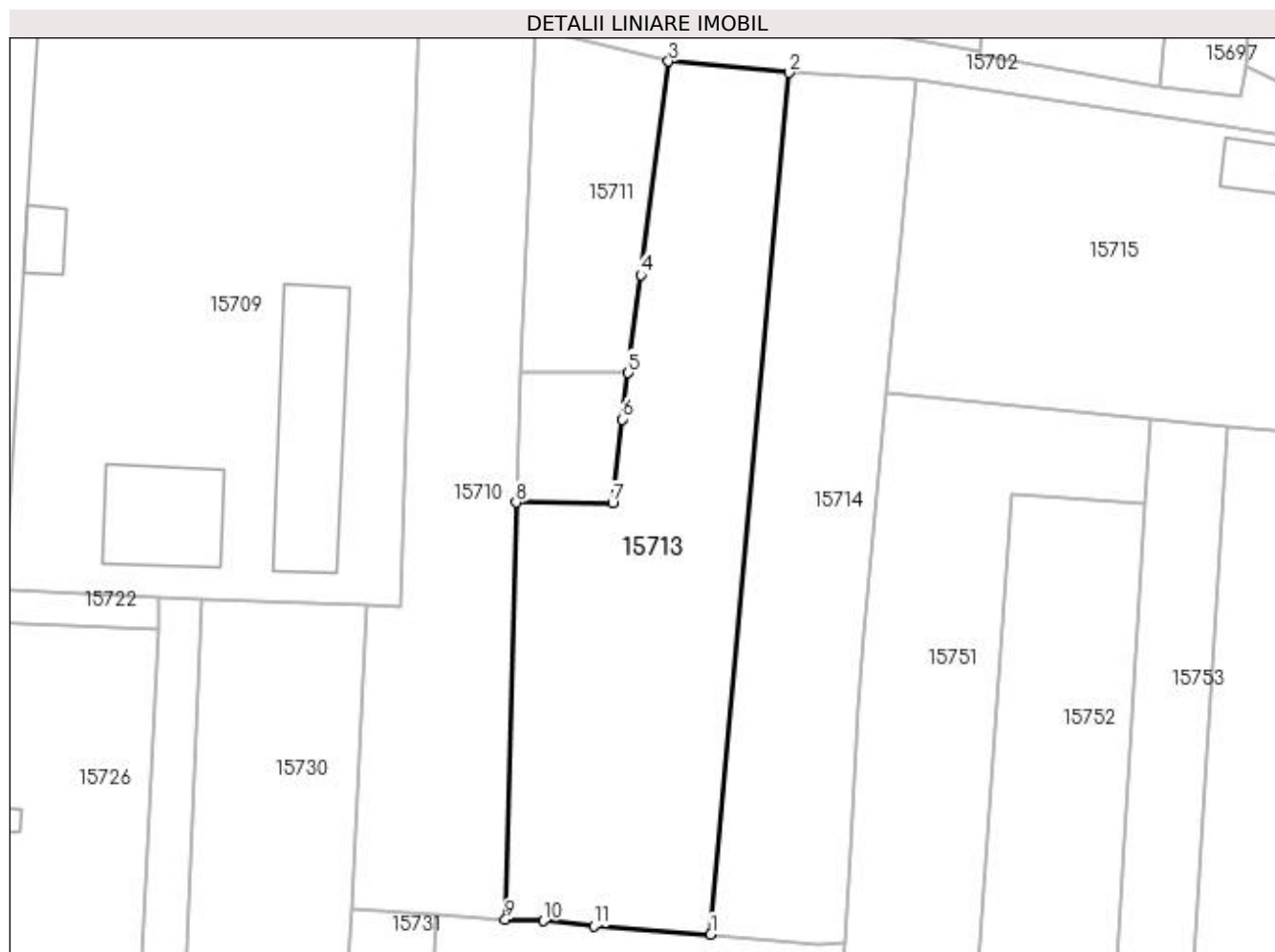
Inscrieri privind dezmembramintele dreptului de proprietate, drepturi reale de garanție și sarcini	Referințe
NU SUNT	

## Anexa Nr. 1 La Partea I

## Teren

Nr cadastral	Suprafața (mp)*	Observații / Referințe
	2.266	

\* Suprafața este determinată în planul de proiecție Stereo 70.



## Date referitoare la teren

Crt	Categorie folosință	Intravilan	Suprafața (mp)	Tarla	Parcelă	Nr. topo	Observații / Referințe
1	arabil	DA	2.266	119	2581/15 2581/9	-	

## Lungime Segmente

1) Valorile lungimilor segmentelor sunt obținute din proiecție în plan.

Punct început	X / Y	Punct sfârșit	X / Y	Lungime segment (** (m)
1	419.838,056 298.215,738	2	419.847,66 298.321,668	106.364
2	419.847,66 298.321,668	3	419.832,876 298.323,06	14.849
3	419.832,876 298.323,06	4	419.829,442 298.296,786	26.497
4	419.829,442 298.296,786	5	419.827,895 298.284,778	12.108
5	419.827,895 298.284,778	6	419.827,159 298.279,06	5.765



Punct început	X / Y	Punct sfârșit	X / Y	Lungime segment (** (m)
6	419.827,159 298.279,06	7	419.825,974 298.268,745	10.383
7	419.825,974 298.268,745	8	419.814,122 298.268,837	11.852
8	419.814,122 298.268,837	9	419.812,799 298.217,558	51.296
9	419.812,799 298.217,558	10	419.817,468 298.217,373	4.673
10	419.817,468 298.217,373	11	419.823,676 298.216,792	6.235
11	419.823,676 298.216,792	1	419.838,056 298.215,738	14.419

\*\* Lungimile segmentelor sunt determinate în planul de proiecție Stereo 70 și sunt rotunjite la 1 milimetru.

\*\*\* Distanța dintre puncte este formată din segmente cumulate ce sunt mai mici decât valoarea 1 milimetru.



**DATE DESPRE IMOBILUL NR. 15714**

Oficiul de Cadastru și Publicitate Imobiliară DOLJ  
Biroul de Cadastru și Publicitate Imobiliară Craiova

**A. Partea I. Descrierea imobilului**

TEREN Intravilan

Adresa: Loc. Leu, Jud. Dolj, T119, P2581/16

Nr. Crt	Nr cadastral Nr. topografic	Suprafața* (mp)	Observații / Referințe
A1		Din acte: 1.798 Masurata: 1.670	Sector cadastral:13 Teren neimprejmuit;

**B. Partea II. Proprietari și acte**

Inscrieri privitoare la dreptul de proprietate și alte drepturi reale		Referințe
/		
Act Notarial nr. CVC 2620, din 29/10/2007 emis de NP GAGEATU ILIE;		
B1	Intabulare, drept de PROPRIETATE, dobandit prin Conventie, cota actuala 1/1, cota initiala 1/1 1) <b>BUIEA CRISTIAN</b>	A1

**C. Partea III. SARCINI .**

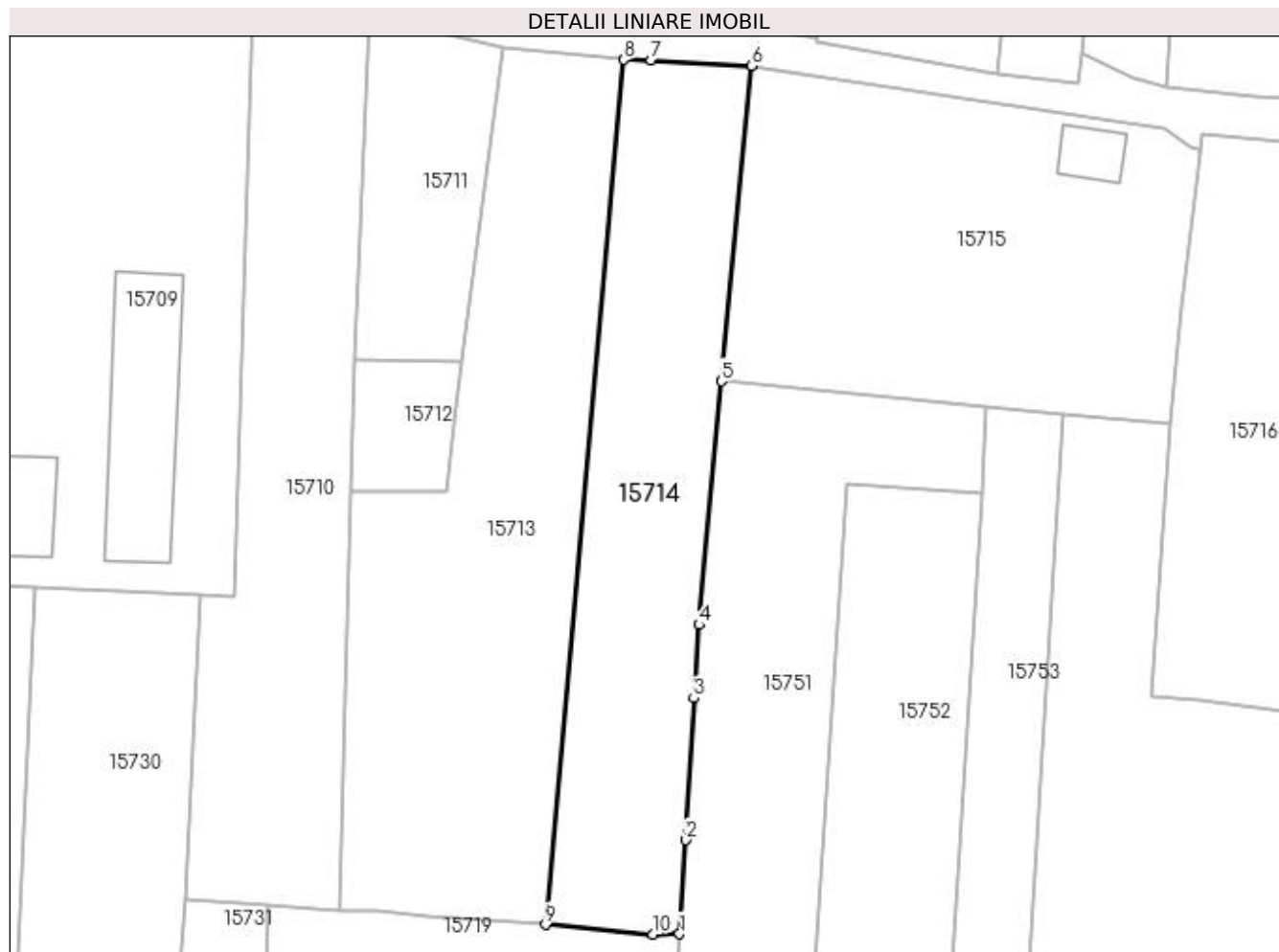
Inscrieri privind dezmembramintele dreptului de proprietate, drepturi reale de garanție și sarcini	Referințe
NU SUNT	

## Anexa Nr. 1 La Partea I

## Teren

Nr cadastral	Suprafața (mp)*	Observații / Referințe
	Din acte: 1.798 Masurata: 1.670	

\* Suprafața este determinată în planul de proiecție Stereo 70.



## Date referitoare la teren

Crt	Categorie folosință	Intra vilan	Suprafața (mp)	Tarla	Parcelă	Nr. topo	Observații / Referințe
1	arabil	DA	1.017	119	2581/16	-	
2	vie	DA	653	119	2581/16	-	

## Lungime Segmente

1) Valorile lungimilor segmentelor sunt obținute din proiecție în plan.

Punct început	X / Y	Punct sfârșit	X / Y	Lungime segment (** (m)
1	419.854,479 298.214,615	2	419.855,189 298.226,121	11.528
2	419.855,189 298.226,121	3	419.856,221 298.243,487	17.397
3	419.856,221 298.243,487	4	419.856,875 298.252,473	9.01
4	419.856,875 298.252,473	5	419.859,593 298.282,286	29.937

Punct început	X / Y	Punct sfârșit	X / Y	Lungime segment (** (m)
5	419.859,593 298.282,286	6	419.863,329 298.320,931	38.825
6	419.863,329 298.320,931	7	419.851,014 298.321,614	12.334
7	419.851,014 298.321,614	8	419.847,66 298.321,668	3.354
8	419.847,66 298.321,668	9	419.838,056 298.215,738	106.364
9	419.838,056 298.215,738	10	419.851,225 298.214,568	13.221
10	419.851,225 298.214,568	1	419.854,479 298.214,615	3.254

\*\* Lungimile segmentelor sunt determinate în planul de proiecție Stereo 70 și sunt rotunjite la 1 milimetru.

\*\*\* Distanța dintre puncte este formată din segmente cumulate ce sunt mai mici decât valoarea 1 milimetru.



**DATE DESPRE IMOBILUL NR. 15715**

Oficiul de Cadastru și Publicitate Imobiliară DOLJ  
Biroul de Cadastru și Publicitate Imobiliară Craiova

**A. Partea I. Descrierea imobilului**

TEREN Intravilan

Nr. CF vechi:787  
Nr. cadastral vechi:808

Adresa: Loc. Leu, Nr. 270, Jud. Dolj, T119, P2600,2600/1

Nr. Crt	Nr cadastral Nr. topografic	Suprafața* (mp)	Observații / Referințe
A1	31204	Din acte: 2.028 Masurata: 2.062	Sector cadastral:13 Teren neimprejmit;

**Construcții**

Crt	Nr cadastral Nr. topografic	Adresa	Observații / Referințe
A1.1		Loc. Leu, Nr. 270, Jud. Dolj	Nr. niveluri:1; S. construita la sol:47 mp; CASA DE LOCUIT, CONSTRUITA DIN CARAMIDA, ACOPERITA CU TIGLA

**B. Partea II. Proprietari și acte**

Inscrieri privitoare la dreptul de proprietate și alte drepturi reale		Referințe
<b>20471 / 07/03/2013</b>		
Act Notarial nr. CVC AUT. NR. 12, din 06/03/2013 emis de NP BAJENARU ANAMARIA;		
B1	Intabulare, drept de PROPRIETATE, dobandit prin Conventie, cota actuala 1/2, cota initiala 1/2 1) ROTARU IONEL, necasatorit	A1, A1.1
B2	Intabulare, drept de PROPRIETATE, dobandit prin Conventie, cota actuala 1/2, cota initiala 1/2 1) DOBRESCU MADALINA CORINA, necasatorita	A1, A1.1

**C. Partea III. SARCINI .**

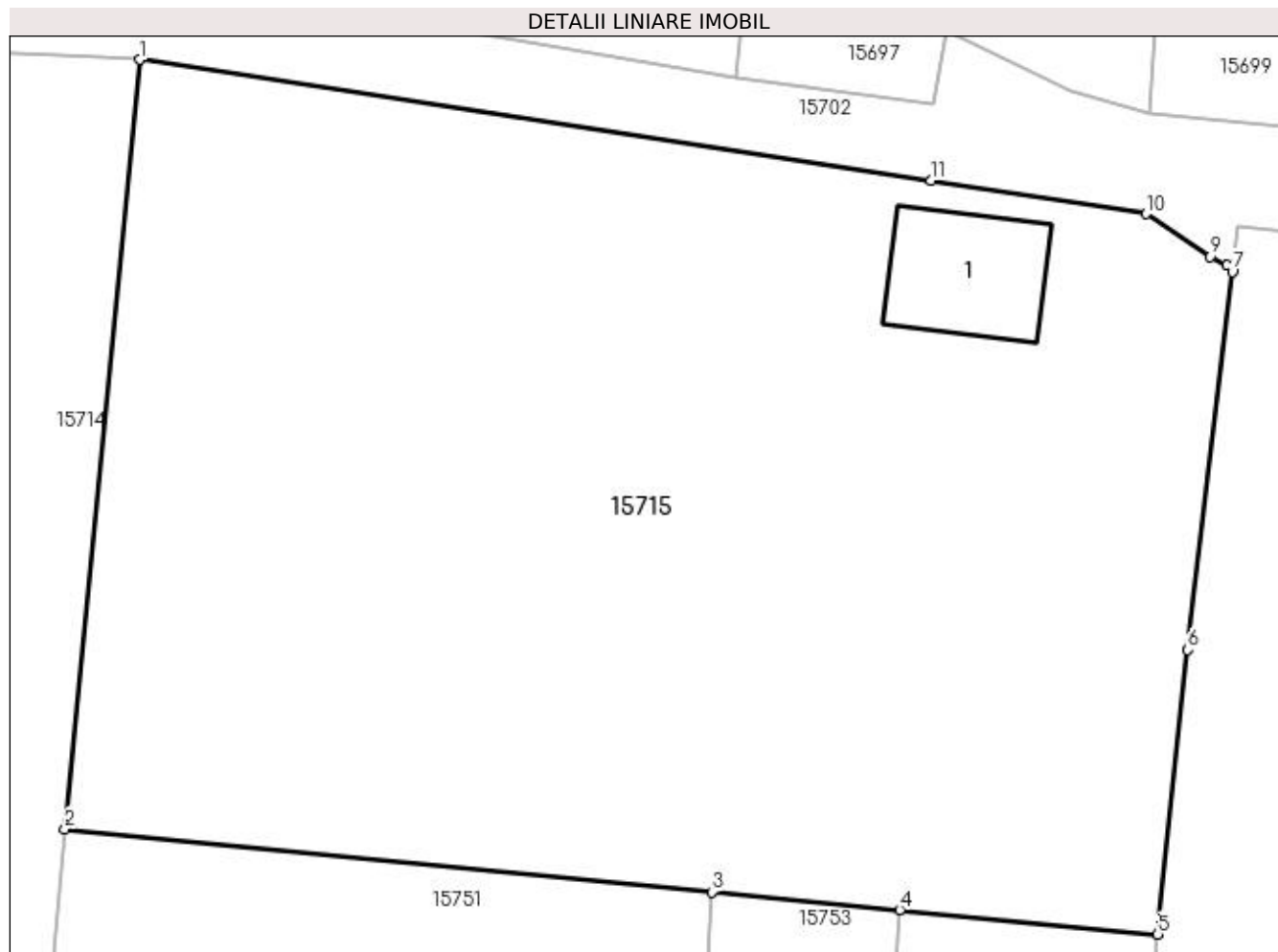
Inscrieri privind dezmembramintele dreptului de proprietate, drepturi reale de garanție și sarcini	Referințe
NU SUNT	

## Anexa Nr. 1 La Partea I

## Teren

Nr cadastral	Suprafața (mp)*	Observații / Referințe
31204	Din acte: 2.028 Masurata: 2.062	

\* Suprafața este determinată în planul de proiecție Stereo 70.



## Date referitoare la teren

Crt	Categorie folosință	Intra vilan	Suprafața (mp)	Tarla	Parcelă	Nr. topo	Observații / Referințe
1	curți constructii	DA	509	119	2600,2600/1	-	
2	arabil	DA	1.553	119	2600,2600/1	-	

## Date referitoare la construcții

Crt	Număr	Destinație construcție	Supraf. (mp)	Situație juridică	Observații / Referințe
A1.1		construcții de locuințe	47	Cu acte	Nr. niveluri:1; S. construita la sol:47 mp; CASA DE LOCUIT, CONSTRUITA DIN CARAMIDA, ACOPERITA CU TIGLA

## Lungime Segmente

1) Valorile lungimilor segmentelor sunt obținute din proiecție în plan.

Punct început	X / Y	Punct sfârșit	X / Y	Lungime segment (** (m)
1	419.863,329 298.320,931	2	419.859,593 298.282,286	38.825
2	419.859,593 298.282,286	3	419.892,092 298.279,121	32.652



Punct început	X / Y	Punct sfârşit	X / Y	Lungime segment (** (m)
3	419.892,092 298.279,121	4	419.901,533 298.278,223	9.484
4	419.901,533 298.278,223	5	419.914,508 298.276,99	13.034
5	419.914,508 298.276,99	6	419.916,011 298.291,28	14.369
6	419.916,011 298.291,28	7	419.918,243 298.310,277	19.128
7	419.918,243 298.310,277	8	419.917,996 298.310,623	0.425
8	419.917,996 298.310,623	9	419.917,154 298.311,041	0.94
9	419.917,154 298.311,041	10	419.913,919 298.313,187	3.882
10	419.913,919 298.313,187	11	419.903,109 298.314,867	10.94
11	419.903,109 298.314,867	1	419.863,329 298.320,931	40.24

\*\* Lungimile segmentelor sunt determinate în planul de proiecție Stereo 70 și sunt rotunjite la 1 milimetru.

\*\*\* Distanța dintre puncte este formată din segmente cumulate ce sunt mai mici decât valoarea 1 milimetru.



**DATE DESPRE IMOBILUL NR. 15716**

Oficiul de Cadastru și Publicitate Imobiliară DOLJ  
Biroul de Cadastru și Publicitate Imobiliară Craiova

**A. Partea I. Descrierea imobilului**

TEREN Intravilan

Adresa: Loc. Leu, Jud. Dolj, T119, P2601

Nr. Crt	Nr cadastral Nr. topografic	Suprafața* (mp)	Observații / Referințe
A1		1.208	Sector cadastral:13 Teren neimprejmuit;

**B. Partea II. Proprietari și acte**

Inscrieri privitoare la dreptul de proprietate și alte drepturi reale		Referințe
/		
Act Normativ nr. LEGEA 7, din 13/03/1996 emis de PARLAMENTUL ROMANIEI;		
B1	Inscrierea provizorie, drept de PROPRIETATE, dobandit prin Lege, cota actuala 1/1, cota initiala 1/1 1) NEIDENTIFICAT NEIDENTIFICAT	A1

**C. Partea III. SARCINI .**

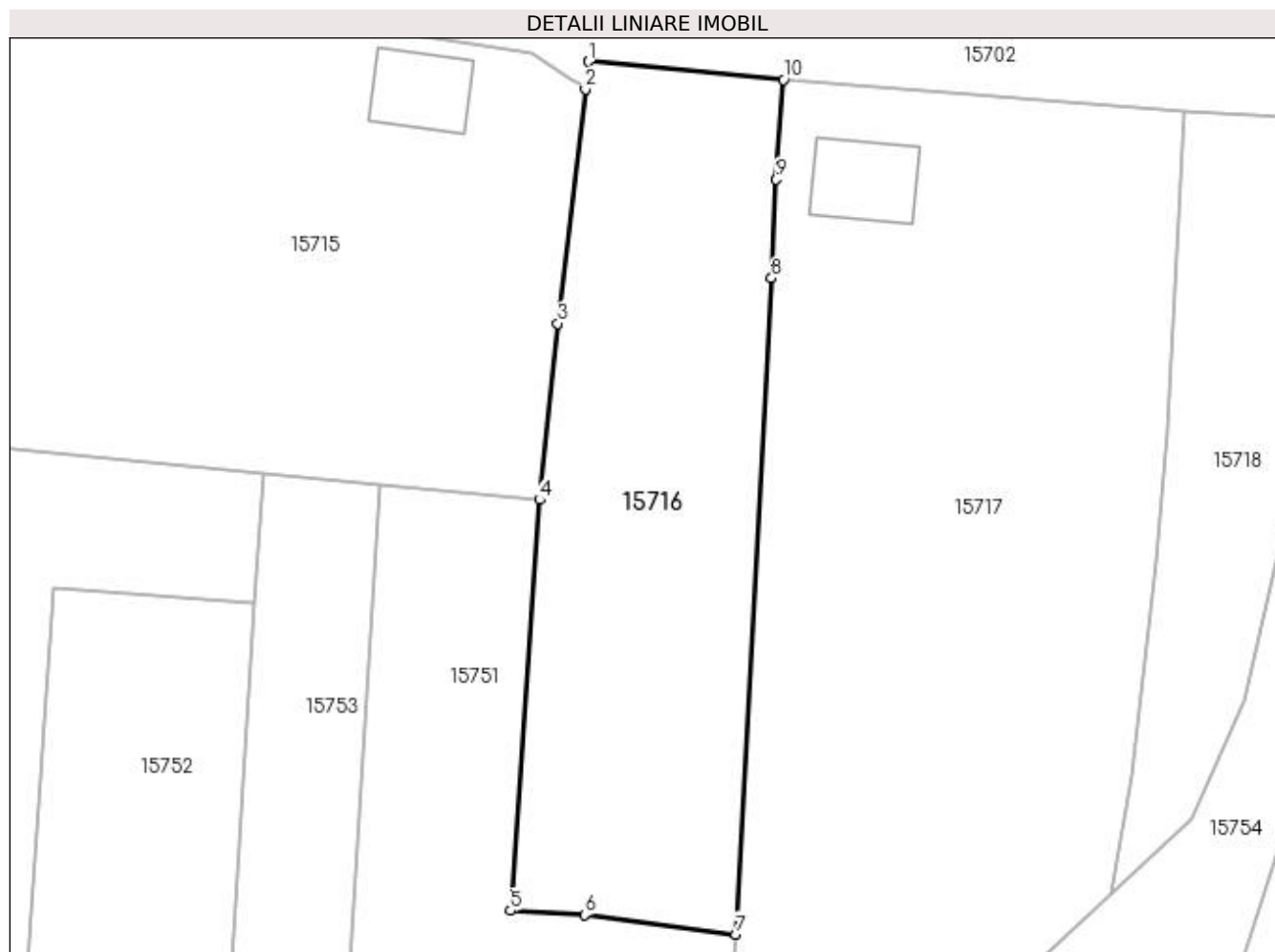
Inscrieri privind dezmembramintele dreptului de proprietate, drepturi reale de garanție și sarcini	Referințe
NU SUNT	

## Anexa Nr. 1 La Partea I

## Teren

Nr cadastral	Suprafața (mp)*	Observații / Referințe
	1.208	

\* Suprafața este determinată în planul de proiecție Stereo 70.



## Date referitoare la teren

Crt	Categorie folosință	Intra vilan	Suprafața (mp)	Tarla	Parcelă	Nr. topo	Observații / Referințe
1	arabil	DA	1.208	119	2601	-	

## Lungime Segmente

1) Valorile lungimilor segmentelor sunt obținute din proiecție în plan.

Punct început	X / Y	Punct sfârșit	X / Y	Lungime segment (** (m)
1	419.918,508 298.312,529	2	419.918,243 298.310,277	2.268
2	419.918,243 298.310,277	3	419.916,011 298.291,28	19.128
3	419.916,011 298.291,28	4	419.914,508 298.276,99	14.369
4	419.914,508 298.276,99	5	419.912,181 298.243,651	33.421
5	419.912,181 298.243,651	6	419.918,183 298.243,293	6.012

Punct început	X / Y	Punct sfârșit	X / Y	Lungime segment (** (m)
6	419.918,183 298.243,293	7	419.930,468 298.241,724	12.385
7	419.930,468 298.241,724	8	419.933,342 298.294,944	53.298
8	419.933,342 298.294,944	9	419.933,733 298.302,958	8.024
9	419.933,733 298.302,958	10	419.934,335 298.311,049	8.113
10	419.934,335 298.311,049	1	419.918,508 298.312,529	15.896

\*\* Lungimile segmentelor sunt determinate în planul de proiecție Stereo 70 și sunt rotunjite la 1 milimetru.

\*\*\* Distanța dintre puncte este formată din segmente cumulate ce sunt mai mici decât valoarea 1 milimetru.



**DATE DESPRE IMOBILUL NR. 15717**

Oficiul de Cadastru și Publicitate Imobiliară DOLJ  
Biroul de Cadastru și Publicitate Imobiliară Craiova

**A. Partea I. Descrierea imobilului**

TEREN Intravilan

Adresa: Loc. Leu, Nr. 271, Jud. Dolj, T119, P2602, 2602/1

Nr. Crt	Nr cadastral Nr. topografic	Suprafața* (mp)	Observații / Referințe
A1		2.292	Sector cadastral:13 Teren neimpregmuit;

**Construcții**

Crt	Nr cadastral Nr. topografic	Adresa	Observații / Referințe
A1.1		Loc. Leu, Jud. Dolj	Nr. niveluri:1; S. construita la sol:52 mp; CASA DE LOCUIT, CONSTRUITA DIN CARAMIDA, ACOPERITA CU TIGLA

**B. Partea II. Proprietari și acte**

Inscrieri privitoare la dreptul de proprietate și alte drepturi reale		Referințe
/		
Act Administrativ nr. TDP 3639, din 08/01/2007 emis de CONSILIUL JUDETEAN DOLJ;		
B1	Intabulare, drept de PROPRIETATE, dobândit prin Reconstituire, cota actuala 1/1, cota inițiala 1/1 1) CIUREA ILIE, LIPSĂ CNP	A1
Act Normativ nr. LEGEA 7, din 13/03/1996 emis de GUVERNUL ROMANIEI;		
B2	Intabulare, drept de PROPRIETATE, dobândit prin Lege, cota actuala 1/1, cota inițiala 1/1 1) CIUREA ILIE, LIPSĂ CNP	A1.1

**C. Partea III. SARCINI .**

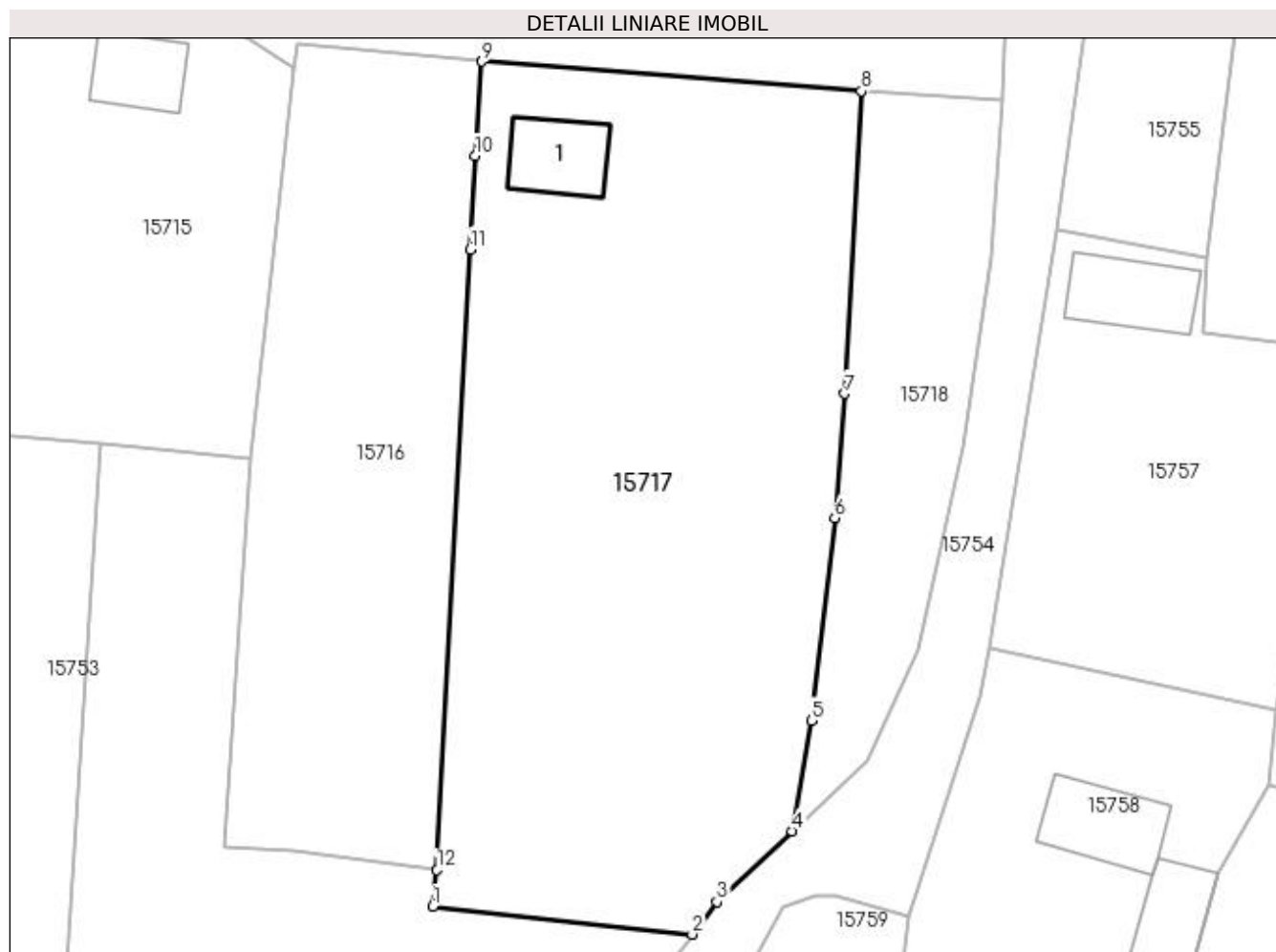
Inscrieri privind dezmembramintele dreptului de proprietate, drepturi reale de garanție și sarcini	Referințe
NU SUNT	

## Anexa Nr. 1 La Partea I

## Teren

Nr cadastral	Suprafața (mp)*	Observații / Referințe
	2.292	

\* Suprafața este determinată în planul de proiecție Stereo 70.



## Date referitoare la teren

Crt	Categorie folosință	Intra vilan	Suprafața (mp)	Tarla	Parcelă	Nr. topo	Observații / Referințe
1	curți construcții	DA	816	119	2602	-	
2	arabil	DA	1.476	119	2602/1	-	

## Date referitoare la construcții

Crt	Număr	Destinație construcție	Supraf. (mp)	Situație juridică	Observații / Referințe
A1.1		construcții de locuințe	52	Cu acte	Nr. niveluri:1; S. construită la sol:52 mp; CASA DE LOCUIT, CONSTRUITA DIN CARAMIDA, ACOPERITA CU TIGLA

## Lungime Segmente

1) Valorile lungimilor segmentelor sunt obținute din proiecție în plan.

Punct început	X / Y	Punct sfârșit	X / Y	Lungime segment (** (m)
1	419.930,118 298.238,594	2	419.952,37 298.236,197	22.381
2	419.952,37 298.236,197	3	419.954,474 298.239,007	3.51
3	419.954,474 298.239,007	4	419.960,957 298.245,045	8.859



Punct început	X / Y	Punct sfârșit	X / Y	Lungime segment (** (m)
4	419.960,957 298.245,045	5	419.962,585 298.254,534	9.628
5	419.962,585 298.254,534	6	419.964,616 298.271,922	17.506
6	419.964,616 298.271,922	7	419.965,46 298.282,563	10.674
7	419.965,46 298.282,563	8	419.966,878 298.308,505	25.981
8	419.966,878 298.308,505	9	419.934,335 298.311,049	32.642
9	419.934,335 298.311,049	10	419.933,733 298.302,958	8.113
10	419.933,733 298.302,958	11	419.933,342 298.294,944	8.024
11	419.933,342 298.294,944	12	419.930,468 298.241,724	53.298
12	419.930,468 298.241,724	1	419.930,118 298.238,594	3.149

\*\* Lungimile segmentelor sunt determinate în planul de proiecție Stereo 70 și sunt rotunjite la 1 milimetru.

\*\*\* Distanța dintre puncte este formată din segmente cumulate ce sunt mai mici decât valoarea 1 milimetru.



**DATE DESPRE IMOBILUL NR. 15718**

Oficiul de Cadastru și Publicitate Imobiliară DOLJ  
Biroul de Cadastru și Publicitate Imobiliară Craiova

**A. Partea I. Descrierea imobilului**

TEREN Intravilan

Adresa: Loc. Leu, Jud. Dolj, T119, P2602/3

Nr. Crt	Nr cadastral Nr. topografic	Suprafața* (mp)	Observații / Referințe
A1		594	Sector cadastral:13 Teren neimprejmuit;

**B. Partea II. Proprietari și acte**

Inscrieri privitoare la dreptul de proprietate și alte drepturi reale		Referințe
/		
Act Administrativ nr. TDP 2618, din 25/03/2005 emis de CONSILIUL JUDETEAN DOLJ (CERTIFICAT DE DECES SERIA D9 NR. 037699);		
B1	Intabulare, drept de PROPRIETATE, dobandit prin Reconstituire, cota actuala 1/1, cota initiala 1/1 1) <b>BADEA VICTOR</b> , LIPSĂ CNP DEFUNCT:Da	A1

**C. Partea III. SARCINI .**

Inscrieri privind dezmembramintele dreptului de proprietate, drepturi reale de garanție și sarcini	Referințe
NU SUNT	

## Anexa Nr. 1 La Partea I

## Teren

Nr cadastral	Suprafața (mp)*	Observații / Referințe
	594	

\* Suprafața este determinată în planul de proiecție Stereo 70.



## Date referitoare la teren

Crt	Categorie folosință	Intra vilan	Suprafața (mp)	Tarla	Parcelă	Nr. topo	Observații / Referințe
1	arabil	DA	594	119	2602/3	-	

## Lungime Segmente

1) Valorile lungimilor segmentelor sunt obținute din proiecție în plan.

Punct început	X / Y	Punct sfârșit	X / Y	Lungime segment (** (m)
1	419.966,878 298.308,505	2	419.965,46 298.282,563	25.981
2	419.965,46 298.282,563	3	419.964,616 298.271,922	10.674
3	419.964,616 298.271,922	4	419.962,585 298.254,534	17.506
4	419.962,585 298.254,534	5	419.960,957 298.245,045	9.628
5	419.960,957 298.245,045	6	419.967,442 298.251,053	8.841

Punct început	X / Y	Punct sfârșit	X / Y	Lungime segment (** (m)
6	419.967,442 298.251,053	7	419.971,684 298.260,659	10.501
7	419.971,684 298.260,659	8	419.975,664 298.277,906	17.7
8	419.975,664 298.277,906	9	419.977,98 298.294,29	16.547
9	419.977,98 298.294,29	10	419.978,968 298.307,791	13.538
10	419.978,968 298.307,791	1	419.966,878 298.308,505	12.111

\*\* Lungimile segmentelor sunt determinate în planul de proiecție Stereo 70 și sunt rotunjite la 1 milimetru.

\*\*\* Distanța dintre puncte este formată din segmente cumulate ce sunt mai mici decât valoarea 1 milimetru.



**DATE DESPRE IMOBILUL NR. 15719**

Oficiul de Cadastru și Publicitate Imobiliară DOLJ  
 Biroul de Cadastru și Publicitate Imobiliară Craiova

**A. Partea I. Descrierea imobilului**

TEREN Intravilan

Adresa: Loc. Leu, Jud. Dolj, T119, P2581/8

Nr. Crt	Nr cadastral Nr. topografic	Suprafața* (mp)	Observații / Referințe
A1		Din acte: 3.600 Masurata: 2.400	Sector cadastral:13 Teren neimprejmuit;

**B. Partea II. Proprietari și acte**

Inscrieri privitoare la dreptul de proprietate și alte drepturi reale	Referințe
/	
Act Administrativ nr. TDP 2618, din 25/03/2005 emis de CONSILIUL JUDETEAN DOLJ (CERTIFICAT DE DECES SERIA D9 NR. 037699);	
B1	A1
Intabulare, drept de PROPRIETATE, dobandit prin Reconstituire, cota actuala 1/1, cota initiala 1/1 1) <b>BADEA VICTOR</b> , LIPSĂ CNP DEFUNCT:Da	

**C. Partea III. SARCINI .**

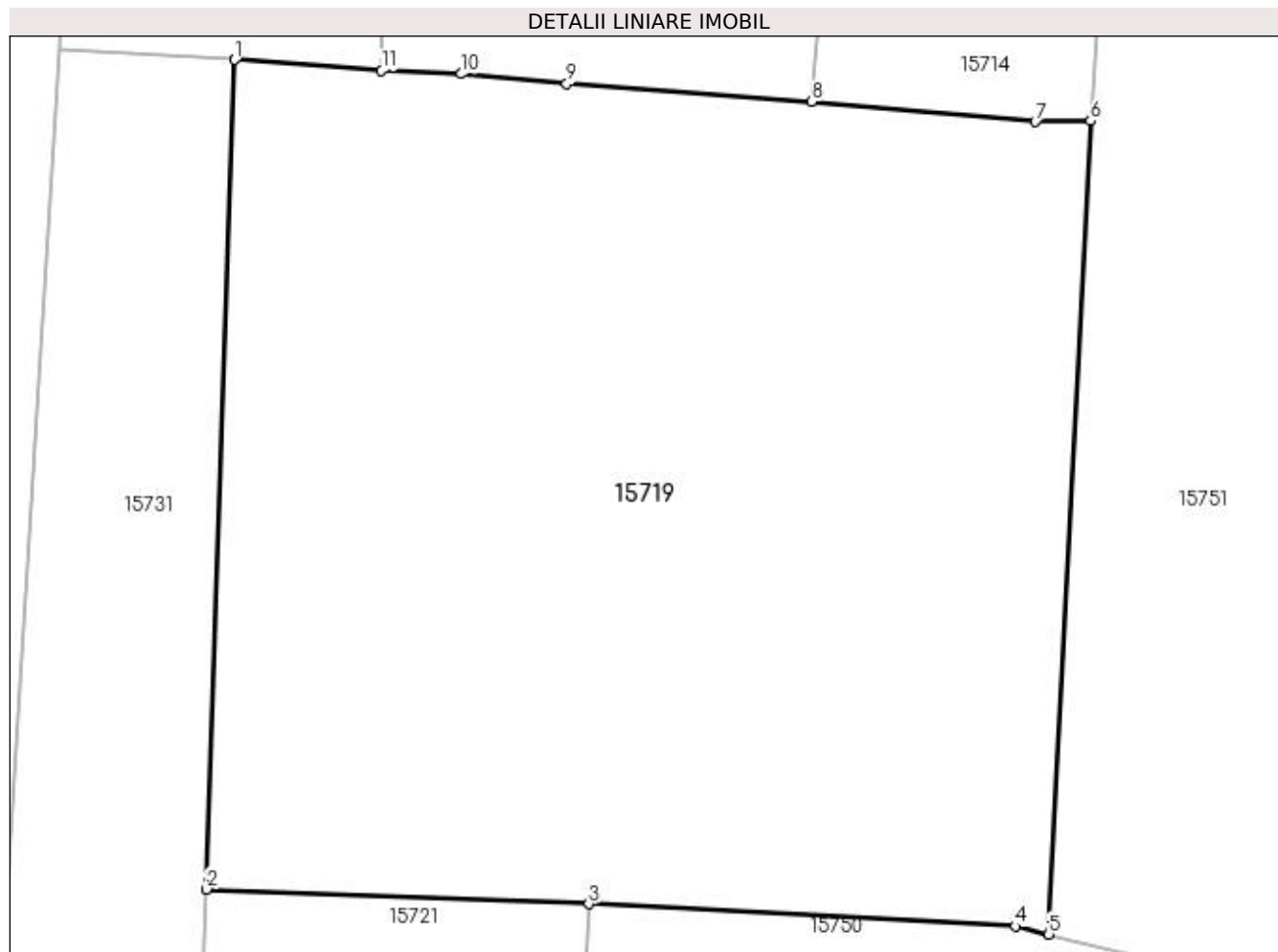
Inscrieri privind dezmembramintele dreptului de proprietate, drepturi reale de garanție și sarcini	Referințe
NU SUNT	

## Anexa Nr. 1 La Partea I

## Teren

Nr cadastral	Suprafața (mp)*	Observații / Referințe
	Din acte: 3.600 Masurata: 2.400	

\* Suprafața este determinată în planul de proiecție Stereo 70.



## Date referitoare la teren

Crt	Categorie folosință	Intra vilan	Suprafața (mp)	Tarla	Parcelă	Nr. topo	Observații / Referințe
1	arabil	DA	2.400	119	2581/8	-	DIFERENTA DE SUPRAFATA SE REGASESTE LA ID 15720

## Lungime Segmente

1) Valorile lungimilor segmentelor sunt obținute din proiecție în plan.

Punct început	X / Y	Punct sfârșit	X / Y	Lungime segment (** (m)
1	419.804,172 298.218,208	2	419.802,508 298.169,465	48.771
2	419.802,508 298.169,465	3	419.824,974 298.168,591	22.483
3	419.824,974 298.168,591	4	419.850,039 298.167,275	25.1
4	419.850,039 298.167,275	5	419.852,018 298.166,805	2.034
5	419.852,018 298.166,805	6	419.854,479 298.214,615	47.874



Punct început	X / Y	Punct sfârşit	X / Y	Lungime segment (** (m)
6	419.854,479 298.214,615	7	419.851,225 298.214,568	3.254
7	419.851,225 298.214,568	8	419.838,056 298.215,738	13.221
8	419.838,056 298.215,738	9	419.823,676 298.216,792	14.419
9	419.823,676 298.216,792	10	419.817,468 298.217,373	6.235
10	419.817,468 298.217,373	11	419.812,799 298.217,558	4.673
11	419.812,799 298.217,558	1	419.804,172 298.218,208	8.652

\*\* Lungimile segmentelor sunt determinate în planul de proiecție Stereo 70 și sunt rotunjite la 1 milimetru.

\*\*\* Distanța dintre puncte este formată din segmente cumulate ce sunt mai mici decât valoarea 1 milimetru.



**DATE DESPRE IMOBILUL NR. 15720**

Oficiul de Cadastru și Publicitate Imobiliară DOLJ  
 Biroul de Cadastru și Publicitate Imobiliară Craiova

**A. Partea I. Descrierea imobilului**

TEREN Intravilan

Adresa: Loc. Leu, Jud. Dolj, T119, P2581/8

Nr. Crt	Nr cadastral Nr. topografic	Suprafața* (mp)	Observații / Referințe
A1		Din acte: 3.600 Masurata: 1.200	Sector cadastral:13 Teren neimprejmut;

**B. Partea II. Proprietari și acte**

Inscrieri privitoare la dreptul de proprietate și alte drepturi reale		Referințe
/		
Act Administrativ nr. TDP 2618, din 25/03/2005 emis de CONSILIUL JUDETEAN DOLJ (CERTIFICAT DE DECES SERIA D9 NR. 037699);		
B1	Intabulare, drept de PROPRIETATE, dobandit prin Reconstituire, cota actuala 1/1, cota initiala 1/1 1) <b>BADEA VICTOR</b> , LIPSĂ CNP DEFUNCT:Da	A1

**C. Partea III. SARCINI .**

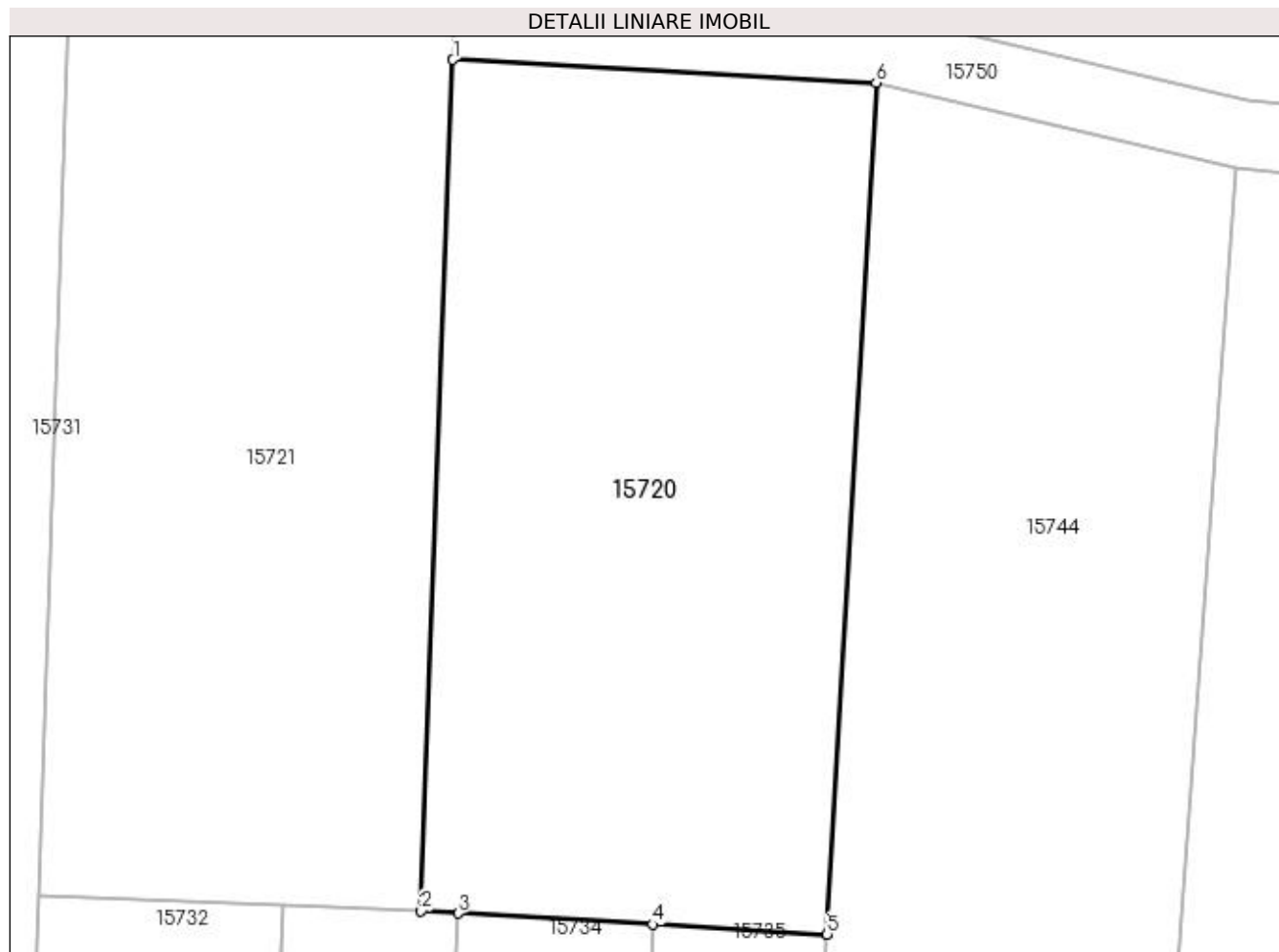
Inscrieri privind dezmembramintele dreptului de proprietate, drepturi reale de garanție și sarcini	Referințe
NU SUNT	

## Anexa Nr. 1 La Partea I

## Teren

Nr cadastral	Suprafața (mp)*	Observații / Referințe
	Din acte: 3.600 Masurata: 1.200	

\* Suprafața este determinată în planul de proiecție Stereo 70.



## Date referitoare la teren

Crt	Categorie folosință	Intra vilan	Suprafața (mp)	Tarla	Parcelă	Nr. topo	Observații / Referințe
1	arabil	DA	1.200	119	2581/8	-	DIFERENTA DE SUPRAFATA SE REGASESTE LA ID 15719

## Lungime Segmente

1) Valorile lungimilor segmentelor sunt obținute din proiecție în plan.

Punct început	X / Y	Punct sfârșit	X / Y	Lungime segment (** (m)
1	419.824,825 298.164,629	2	419.822,972 298.115,047	49.617
2	419.822,972 298.115,047	3	419.825,112 298.114,926	2.144
3	419.825,112 298.114,926	4	419.836,452 298.114,283	11.358
4	419.836,452 298.114,283	5	419.846,615 298.113,706	10.179
5	419.846,615 298.113,706	6	419.849,464 298.163,3	49.675

Punct început	X / Y	Punct sfârșit	X / Y	Lungime segment (** (m)
6	419.849,464 298.163,3	1	419.824,825 298.164,629	24.674

\*\* Lungimile segmentelor sunt determinate în planul de proiecție Stereo 70 și sunt rotunjite la 1 milimetru.

\*\*\* Distanța dintre puncte este formată din segmente cumulate ce sunt mai mici decât valoarea 1 milimetru.



**DATE DESPRE IMOBILUL NR. 15721**

Oficiul de Cadastru și Publicitate Imobiliară DOLJ  
Biroul de Cadastru și Publicitate Imobiliară Craiova

**A. Partea I. Descrierea imobilului**

TEREN Intravilan

Adresa: Loc. Leu, Jud. Dolj, T119, P2581/31

Nr. Crt	Nr cadastral Nr. topografic	Suprafața* (mp)	Observații / Referințe
A1		1.200	Sector cadastral:13 Teren neimprejmuit;

**B. Partea II. Proprietari și acte**

Inscrieri privitoare la dreptul de proprietate și alte drepturi reale		Referințe
/		
Act Normativ nr. LEGEA 7, din 13/03/1996 emis de PARLAMENTUL ROMANIEI;		
B1	Inscrierea provizorie, drept de PROPRIETATE, dobandit prin Lege, cota actuala 1/1, cota initiala 1/1 1) NEIDENTIFICAT NEIDENTIFICAT	A1

**C. Partea III. SARCINI .**

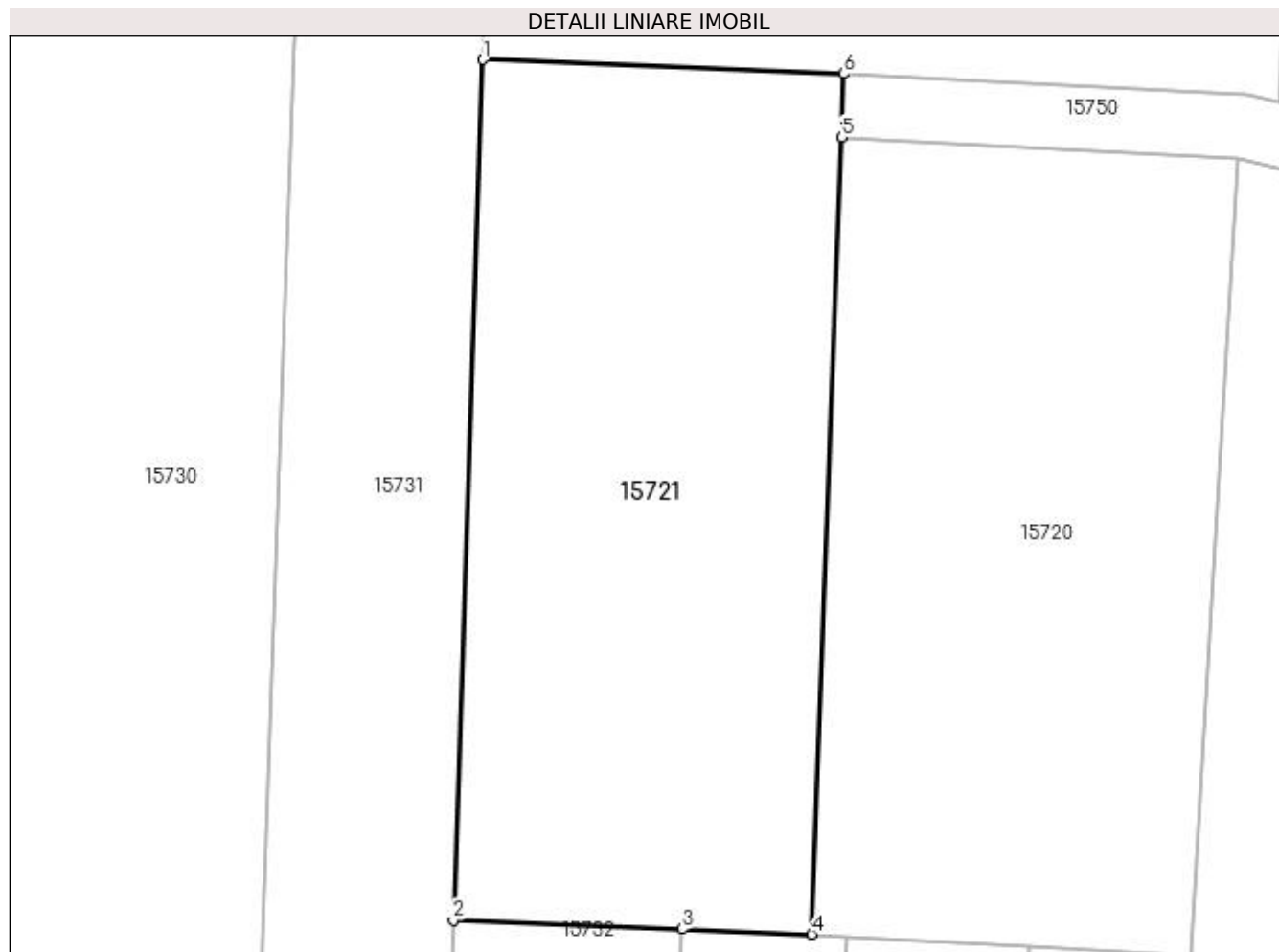
Inscrieri privind dezmembramintele dreptului de proprietate, drepturi reale de garanție și sarcini	Referințe
NU SUNT	

## Anexa Nr. 1 La Partea I

## Teren

Nr cadastral	Suprafața (mp)*	Observații / Referințe
	1.200	

\* Suprafața este determinată în planul de proiecție Stereo 70.



## Date referitoare la teren

Crt	Categorie folosință	Intravilan	Suprafața (mp)	Tarla	Parcelă	Nr. topo	Observații / Referințe
1	arabil	DA	643	119	2581/31	-	
2	vie	DA	557	119	2581/31	-	

## Lungime Segmente

1) Valorile lungimilor segmentelor sunt obținute din proiecție în plan.

Punct început	X / Y	Punct sfârșit	X / Y	Lungime segment (** (m)
1	419.802,508 298.169,465	2	419.800,668 298.115,915	53.582
2	419.800,668 298.115,915	3	419.814,921 298.115,36	14.264
3	419.814,921 298.115,36	4	419.822,972 298.115,047	8.057
4	419.822,972 298.115,047	5	419.824,825 298.164,629	49.617



Punct început	X / Y	Punct sfârșit	X / Y	Lungime segment (** (m)
5	419.824,825 298.164,629	6	419.824,974 298.168,591	3.965
6	419.824,974 298.168,591	1	419.802,508 298.169,465	22.483

\*\* Lungimile segmentelor sunt determinate în planul de proiecție Stereo 70 și sunt rotunjite la 1 milimetru.

\*\*\* Distanța dintre puncte este formată din segmente cumulate ce sunt mai mici decât valoarea 1 milimetru.



**DATE DESPRE IMOBILUL NR. 15722**

Oficiul de Cadastru și Publicitate Imobiliară DOLJ  
Biroul de Cadastru și Publicitate Imobiliară Craiova

**A. Partea I. Descrierea imobilului**

TEREN Intravilan

Adresa: Loc. Leu, Jud. Dolj, DC 2603/2

Nr. Crt	Nr cadastral Nr. topografic	Suprafața* (mp)	Observații / Referințe
A1		467	Sector cadastral:13 Teren neimprejmit;

**B. Partea II. Proprietari și acte**

Inscrieri privitoare la dreptul de proprietate și alte drepturi reale		Referințe
/		
Act Normativ nr. LEGEA 7, din 13/03/1996 emis de PARLAMENTUL ROMANIEI;		
B1	Inscrierea provizorie, drept de PROPRIETATE, dobandit prin Lege, cota actuala 1/1, cota initiala 1/1 1) NEIDENTIFICAT NEIDENTIFICAT	A1

**C. Partea III. SARCINI .**

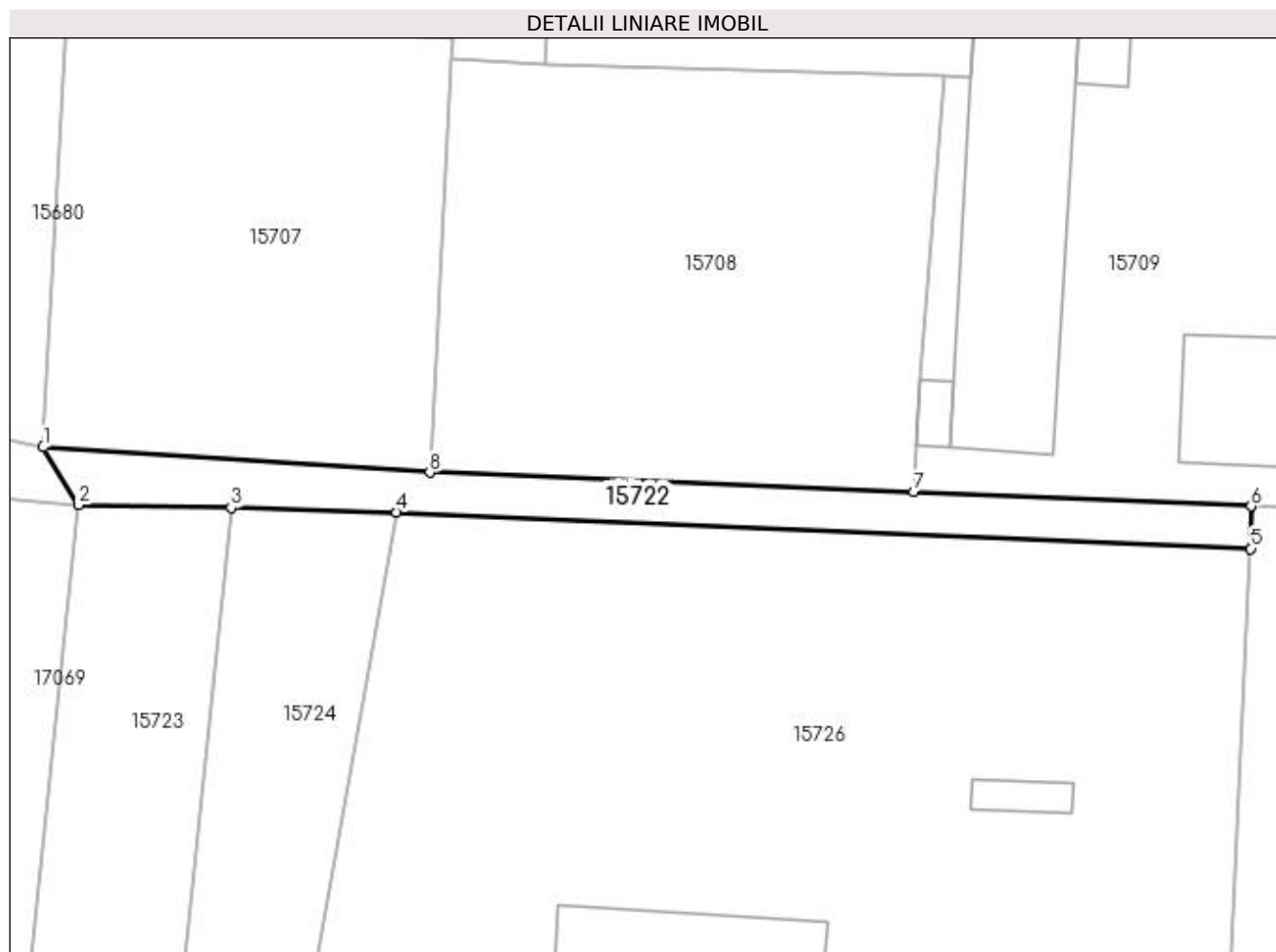
Inscrieri privind dezmembramintele dreptului de proprietate, drepturi reale de garanție și sarcini	Referințe
NU SUNT	

## Anexa Nr. 1 La Partea I

## Teren

Nr cadastral	Suprafața (mp)*	Observații / Referințe
	467	

\* Suprafața este determinată în planul de proiecție Stereo 70.



## Date referitoare la teren

Crt	Categorie folosință	Intra vilan	Suprafața (mp)	Tarla	Parcelă	Nr. topo	Observații / Referințe
1	drum	DA	467	-	DC 2603/2	-	

## Lungime Segmente

1) Valorile lungimilor segmentelor sunt obținute din proiecție în plan.

Punct început	X / Y	Punct sfârșit	X / Y	Lungime segment (** (m)
1	419.655,994 298.262,837	2	419.659,323 298.257,375	6.397
2	419.659,323 298.257,375	3	419.673,755 298.257,116	14.434
3	419.673,755 298.257,116	4	419.689,383 298.256,679	15.634
4	419.689,383 298.256,679	5	419.770,035 298.253,253	80.725
5	419.770,035 298.253,253	6	419.770,066 298.257,275	4.022

Punct început	X / Y	Punct sfârșit	X / Y	Lungime segment (** (m)
6	419.770,066 298.257,275	7	419.738,18 298.258,61	31.914
7	419.738,18 298.258,61	8	419.692,516 298.260,452	45.701
8	419.692,516 298.260,452	1	419.655,994 298.262,837	36.6

\*\* Lungimile segmentelor sunt determinate în planul de proiecție Stereo 70 și sunt rotunjite la 1 milimetru.

\*\*\* Distanța dintre puncte este formată din segmente cumulate ce sunt mai mici decât valoarea 1 milimetru.



**DATE DESPRE IMOBILUL NR. 15723**

Oficiul de Cadastru și Publicitate Imobiliară DOLJ  
 Biroul de Cadastru și Publicitate Imobiliară Craiova

**A. Partea I. Descrierea imobilului**

TEREN Intravilan

Adresa: Loc. Leu, Jud. Dolj, T119, P2581/18

Nr. Crt	Nr cadastral Nr. topografic	Suprafața* (mp)	Observații / Referințe
A1	30924	700	Sector cadastral:13 Teren neimprejmuit;

**B. Partea II. Proprietari și acte**

Inscrieri privitoare la dreptul de proprietate și alte drepturi reale		Referințe
<b>41962 / 23/05/2012</b>		
Act Notarial nr. CONTRACT DE VANZARE CUMPARARE AUT NR 2234, din 22/05/2012 emis de NP CERNOBAI CLAUDIU EMIL;		
B1	Intabulare, drept de PROPRIETATECUMPARARE, dobandit prin Conventie, cota actuala 1/1, cota initiala 1/1 1) SC RCS & RDS SA, CIF:5888716	A1

**C. Partea III. SARCINI .**

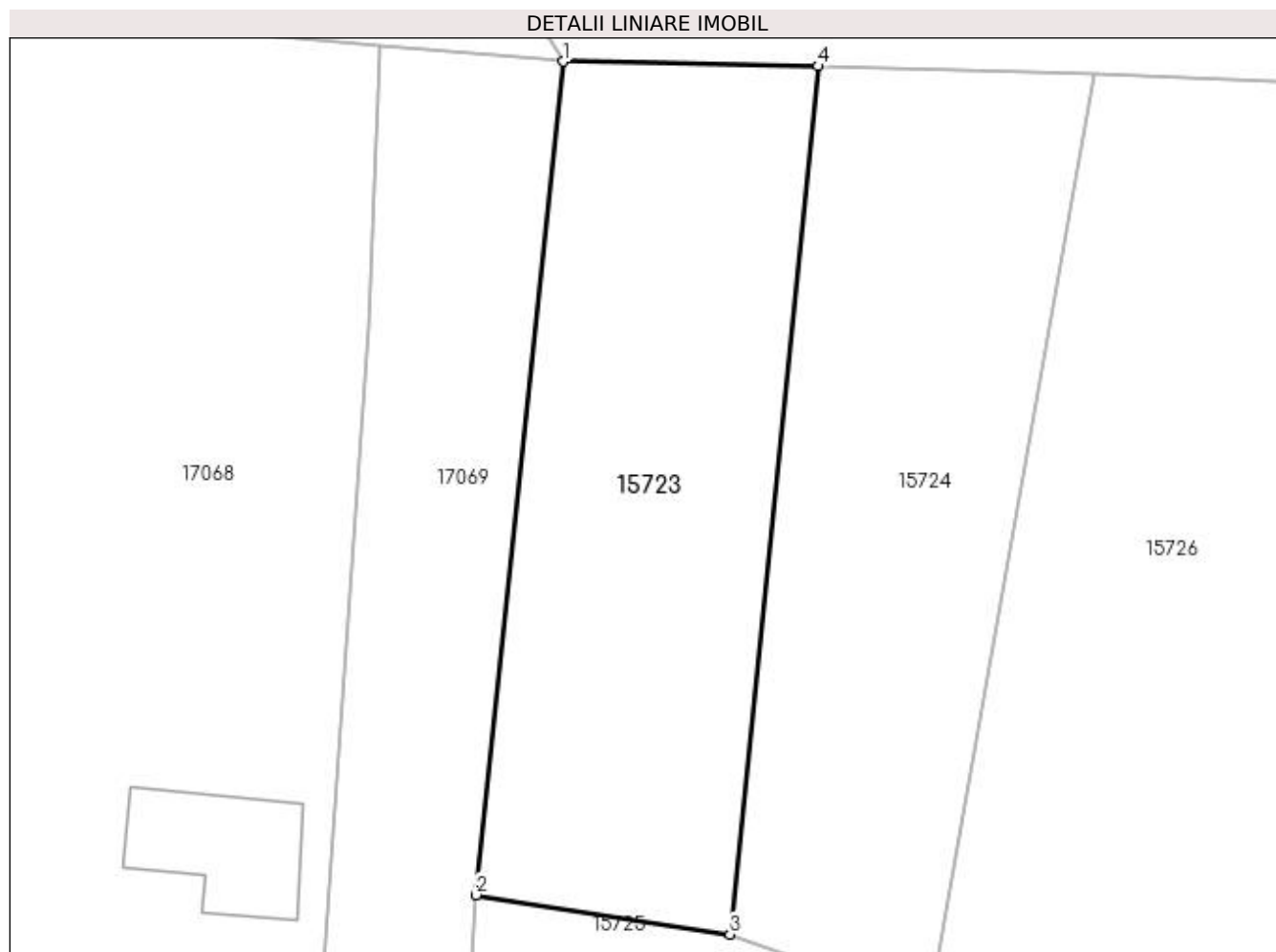
Inscrieri privind dezmembramintele dreptului de proprietate, drepturi reale de garanție și sarcini	Referințe
NU SUNT	

## Anexa Nr. 1 La Partea I

## Teren

Nr cadastral	Suprafața (mp)*	Observații / Referințe
30924	700	

\* Suprafața este determinată în planul de proiecție Stereo 70.



## Date referitoare la teren

Crt	Categorie folosință	Intravilan	Suprafața (mp)	Tarla	Parcelă	Nr. topo	Observații / Referințe
1	curți constructii	DA	700	119	2581/18	-	

## Lungime Segmente

1) Valorile lungimilor segmentelor sunt obținute din proiecție în plan.

Punct început	X / Y	Punct sfârșit	X / Y	Lungime segment (** (m)
1	419.659,323 298.257,375	2	419.654,373 298.210,207	47.427
2	419.654,373 298.210,207	3	419.668,758 298.207,977	14.557
3	419.668,758 298.207,977	4	419.673,755 298.257,116	49.393
4	419.673,755 298.257,116	1	419.659,323 298.257,375	14.434



**\*\* Lungimile segmentelor sunt determinate în planul de proiecție Stereo 70 și sunt rotunjite la 1 milimetru.**

**\*\*\* Distanța dintre puncte este formată din segmente cumulate ce sunt mai mici decât valoarea 1 milimetru.**



**DATE DESPRE IMOBILUL NR. 15724**

Oficiul de Cadastru și Publicitate Imobiliară DOLJ  
Biroul de Cadastru și Publicitate Imobiliară Craiova

**A. Partea I. Descrierea imobilului**

TEREN Intravilan

Adresa: Loc. Leu, Jud. Dolj, T119, P2581/19

Nr. Crt	Nr cadastral Nr. topografic	Suprafața* (mp)	Observații / Referințe
A1		700	Sector cadastral:13 Teren neimprejmuit;

**B. Partea II. Proprietari și acte**

Inscrieri privitoare la dreptul de proprietate și alte drepturi reale		Referințe
/		
Act Normativ nr. LEGEA 7, din 13/03/1996 emis de PARLAMENTUL ROMANIEI;		
B1	Inscrierea provizorie, drept de PROPRIETATE, dobandit prin Lege, cota actuala 1/1, cota initiala 1/1 1) NEIDENTIFICAT NEIDENTIFICAT	A1

**C. Partea III. SARCINI .**

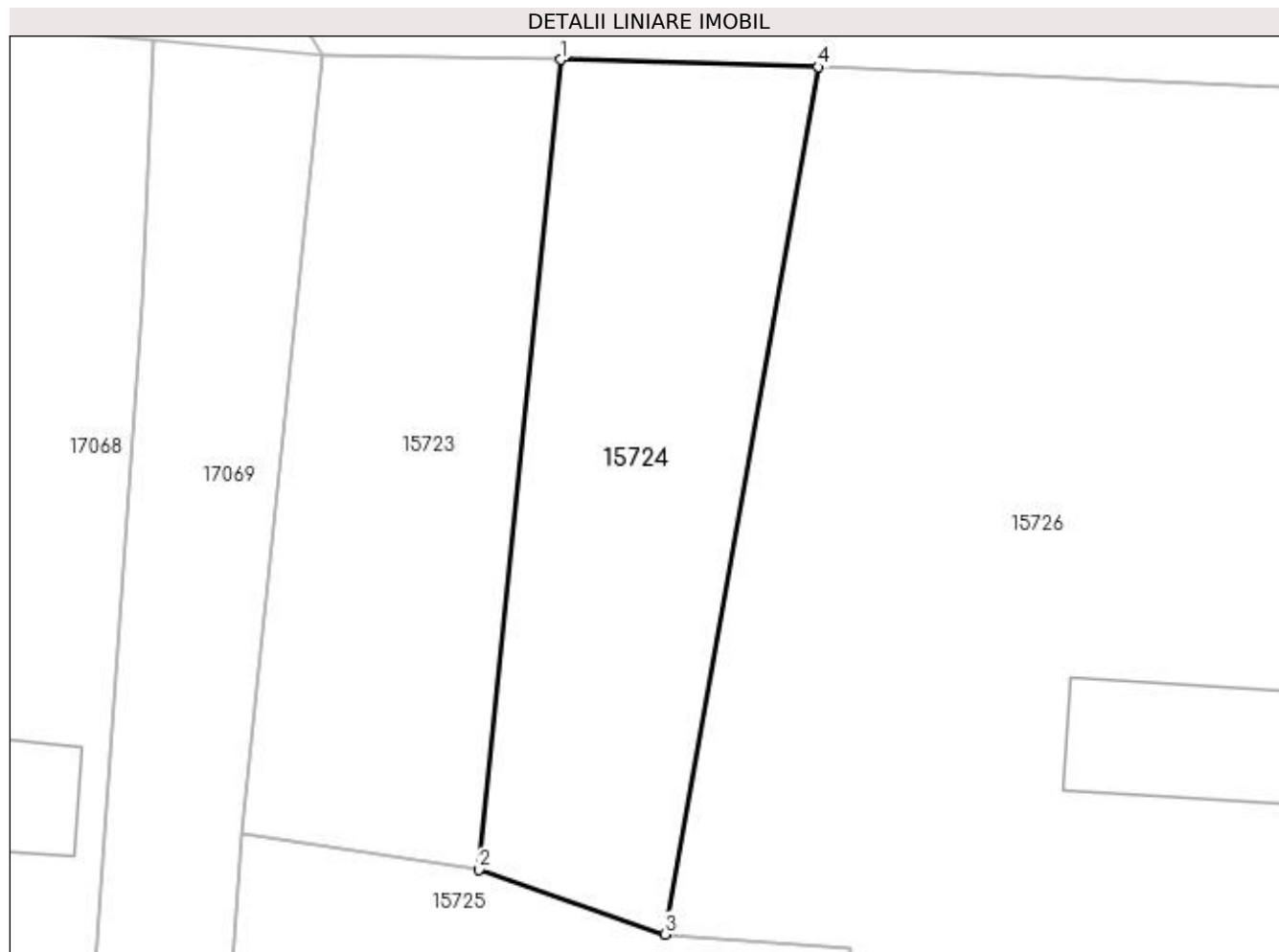
Inscrieri privind dezmembramintele dreptului de proprietate, drepturi reale de garanție și sarcini	Referințe
NU SUNT	

## Anexa Nr. 1 La Partea I

## Teren

Nr cadastral	Suprafața (mp)*	Observații / Referințe
	700	

\* Suprafața este determinată în planul de proiecție Stereo 70.



## Date referitoare la teren

Crt	Categorie folosință	Intravilan	Suprafața (mp)	Tarla	Parcelă	Nr. topo	Observații / Referințe
1	arabil	DA	700	119	2581/19	-	

## Lungime Segmente

1) Valorile lungimilor segmentelor sunt obținute din proiecție în plan.

Punct început	X / Y	Punct sfârșit	X / Y	Lungime segment (** (m)
1	419.673,755 298.257,116	2	419.668,758 298.207,977	49.393
2	419.668,758 298.207,977	3	419.680,042 298.204,047	11.949
3	419.680,042 298.204,047	4	419.689,383 298.256,679	53.455
4	419.689,383 298.256,679	1	419.673,755 298.257,116	15.634

**\*\* Lungimile segmentelor sunt determinate în planul de proiecție Stereo 70 și sunt rotunjite la 1 milimetru.**

**\*\*\* Distanța dintre puncte este formată din segmente cumulate ce sunt mai mici decât valoarea 1 milimetru.**



**DATE DESPRE IMOBILUL NR. 15725**

Oficiul de Cadastru și Publicitate Imobiliară DOLJ  
Biroul de Cadastru și Publicitate Imobiliară Craiova

**A. Partea I. Descrierea imobilului**

TEREN Necunoscut

Adresa: Loc. Leu, Jud. Dolj, T119

Nr. Crt	Nr cadastral Nr. topografic	Suprafața* (mp)	Observații / Referințe
A1		5.605	Sector cadastral:13 Teren neimprejmuit;

**B. Partea II. Proprietari și acte**

Inscrieri privitoare la dreptul de proprietate și alte drepturi reale		Referințe
/		
Act Normativ nr. LEGEA 7, din 13/03/1996 emis de PARLAMENTUL ROMANIEI;		
B1	Inscrierea provizorie, drept de PROPRIETATE, dobandit prin Lege, cota actuala 1/1, cota initiala 1/1 1) NEIDENTIFICAT NEIDENTIFICAT	A1

**C. Partea III. SARCINI .**

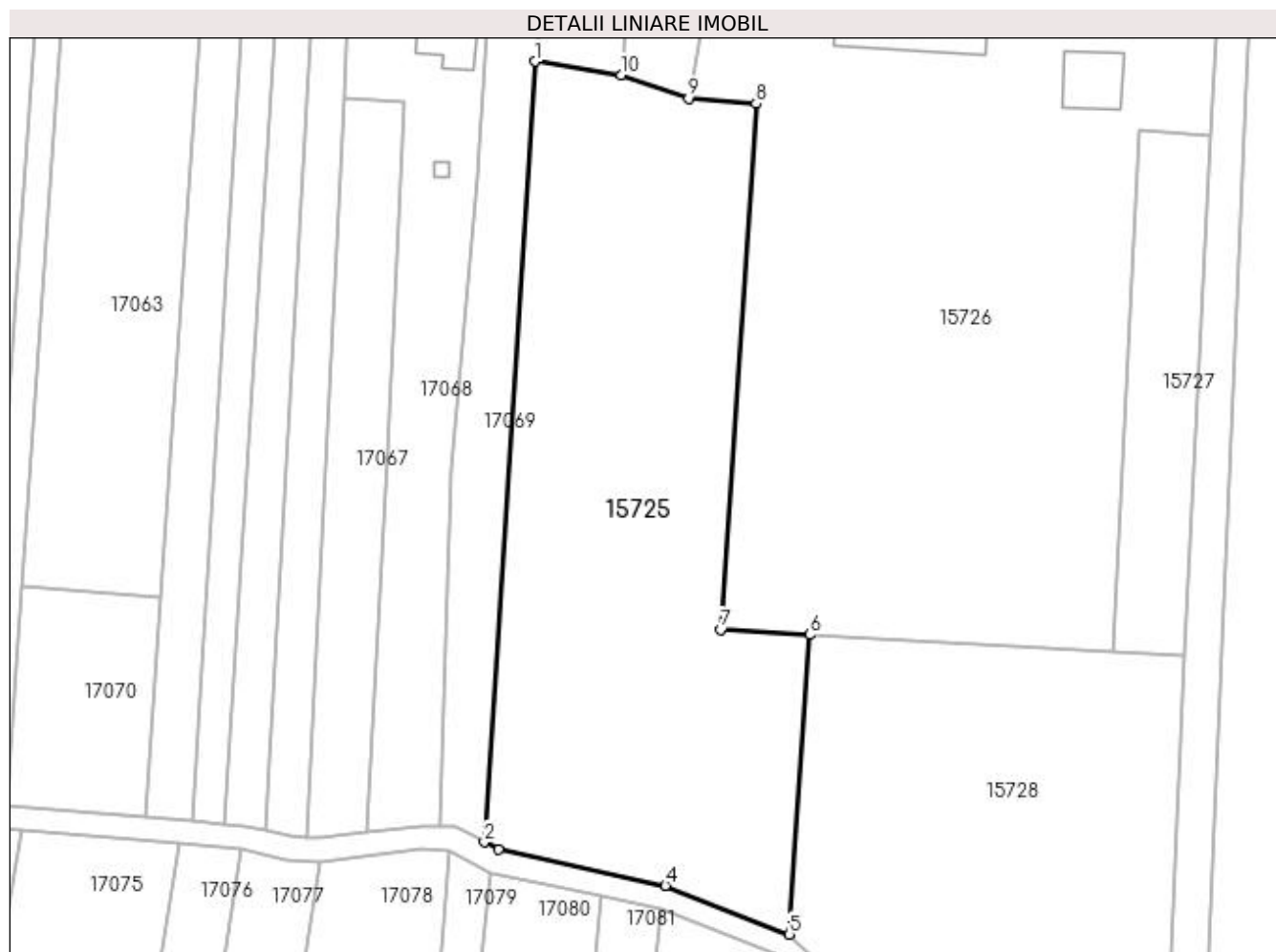
Inscrieri privind dezmembramintele dreptului de proprietate, drepturi reale de garanție și sarcini	Referințe
NU SUNT	

## Anexa Nr. 1 La Partea I

## Teren

Nr cadastral	Suprafața (mp)*	Observații / Referințe
	5.605	

\* Suprafața este determinată în planul de proiecție Stereo 70.



## Date referitoare la teren

Crt	Categorie folosință	Intravilan	Suprafața (mp)	Tarla	Parcelă	Nr. topo	Observații / Referințe
1	arabil	DA	2.703	119	-	-	
2	arabil	NU	2.902	-	-	-	

## Lungime Segmente

1) Valorile lungimilor segmentelor sunt obținute din proiecție în plan.

Punct început	X / Y	Punct sfârșit	X / Y	Lungime segment (** (m)
1	419.654,373 298.210,207	2	419.645,946 298.079,867	130.613
2	419.645,946 298.079,867	3	419.648,27 298.078,572	2.661
3	419.648,27 298.078,572	4	419.676,198 298.072,601	28.559
4	419.676,198 298.072,601	5	419.696,916 298.064,442	22.267



Punct început	X / Y	Punct sfârșit	X / Y	Lungime segment (** (m)
5	419.696,916 298.064,442	6	419.700,327 298.114,496	50.17
6	419.700,327 298.114,496	7	419.685,421 298.115,329	14.929
7	419.685,421 298.115,329	8	419.691,342 298.203,178	88.048
8	419.691,342 298.203,178	9	419.680,042 298.204,047	11.333
9	419.680,042 298.204,047	10	419.668,758 298.207,977	11.949
10	419.668,758 298.207,977	1	419.654,373 298.210,207	14.557

\*\* Lungimile segmentelor sunt determinate în planul de proiecție Stereo 70 și sunt rotunjite la 1 milimetru.

\*\*\* Distanța dintre puncte este formată din segmente cumulate ce sunt mai mici decât valoarea 1 milimetru.



**DATE DESPRE IMOBILUL NR. 15726**

Oficiul de Cadastru și Publicitate Imobiliară DOLJ  
Biroul de Cadastru și Publicitate Imobiliară Craiova

**A. Partea I. Descrierea imobilului**

TEREN Intravilan

Adresa: Loc. Leu, Jud. Dolj, T119, P2581/17

Nr. Crt	Nr cadastral Nr. topografic	Suprafața* (mp)	Observații / Referințe
A1	31473	10.254	Sector cadastral:13 Teren neimprijmit;

**Construcții**

Crt	Nr cadastral Nr. topografic	Adresa	Observații / Referințe
A1.1		Loc. Leu, Jud. Dolj	Nr. niveluri:1; S. construita la sol:174 mp; CONSTRUCTIE ANEXA
A1.2		Loc. Leu, Jud. Dolj	Nr. niveluri:1; S. construita la sol:93 mp; CONSTRUCTIE ANEXA
A1.3		Loc. Leu, Jud. Dolj	Nr. niveluri:1; S. construita la sol:27 mp; CONSTRUCTIE ANEXA

**B. Partea II. Proprietari și acte**

Inscrieri privitoare la dreptul de proprietate și alte drepturi reale		Referințe
<b>67673 / 10/07/2013</b>		
Act Notarial nr. CVC AUT 917, din 09/07/2013 emis de DIACONU LAURA;		
B1	Intabulare, drept de PROPRIETATE, dobandit prin Conventie, cota actuala 1/2, cota initiala 1/2 1) DRAGHICI VICU	A1
B2	Intabulare, drept de PROPRIETATE, dobandit prin Conventie, cota actuala 1/2, cota initiala 1/2 1) DRAGHICI LILIANA 2) DRAGHICI ANTONIE DAN, casatorit cu	A1
/		
Act Normativ nr. LEGEA 7, din 13/03/1996 emis de GUVERNUL ROMANIEI;		
B3	Intabulare, drept de PROPRIETATE, dobandit prin Lege, cota actuala 1/1, cota initiala 1/1 1) DRAGHICI LILIANA 2) DRAGHICI ANTONIE DAN, casatorit cu 3) DRAGHICI VICU	A1.1, A1.2, A1.3

**C. Partea III. SARCINI .**

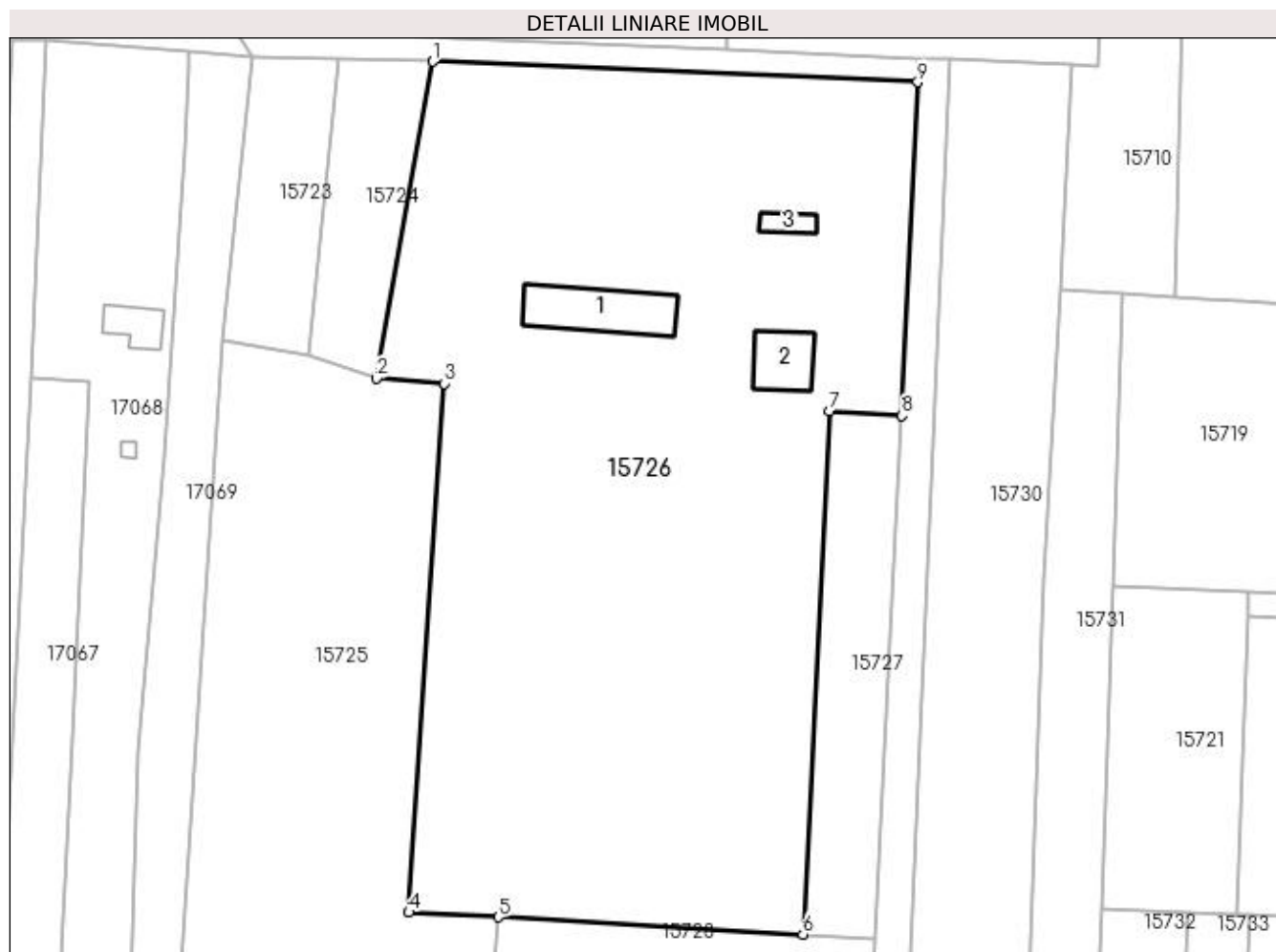
Inscrieri privind dezmembramintele dreptului de proprietate, drepturi reale de garanție și sarcini	Referințe
NU SUNT	

## Anexa Nr. 1 La Partea I

## Teren

Nr cadastral	Suprafața (mp)*	Observații / Referințe
31473	10.254	

\* Suprafața este determinată în planul de proiecție Stereo 70.



## Date referitoare la teren

Crt	Categorie folosință	Intravilan	Suprafața (mp)	Tarla	Parcelă	Nr. topo	Observații / Referințe
1	arabil	DA	10.254	119	2581/17	-	

## Date referitoare la construcții

Crt	Număr	Destinație construcție	Supraf. (mp)	Situație juridică	Observații / Referințe
A1.1		construcții anexa	174	Cu acte	Nr. niveluri:1; S. construita la sol:174 mp; CONSTRUCTIE ANEXA
A1.2		construcții anexa	93	Cu acte	Nr. niveluri:1; S. construita la sol:93 mp; CONSTRUCTIE ANEXA
A1.3		construcții anexa	27	Cu acte	Nr. niveluri:1; S. construita la sol:27 mp; CONSTRUCTIE ANEXA

## Lungime Segmente

1) Valorile lungimilor segmentelor sunt obținute din proiecție în plan.

Punct început	X / Y	Punct sfârșit	X / Y	Lungime segment (** (m)
1	419.689,383 298.256,679	2	419.680,042 298.204,047	53.455
2	419.680,042 298.204,047	3	419.691,342 298.203,178	11.333

Punct început	X / Y	Punct sfârșit	X / Y	Lungime segment (** (m)
3	419.691,342 298.203,178	4	419.685,421 298.115,329	88.048
4	419.685,421 298.115,329	5	419.700,327 298.114,496	14.929
5	419.700,327 298.114,496	6	419.750,97 298.111,666	50.722
6	419.750,97 298.111,666	7	419.755,33 298.198,638	87.081
7	419.755,33 298.198,638	8	419.767,4 298.197,835	12.097
8	419.767,4 298.197,835	9	419.770,035 298.253,253	55.481
9	419.770,035 298.253,253	1	419.689,383 298.256,679	80.725

\*\* Lungimile segmentelor sunt determinate în planul de proiecție Stereo 70 și sunt rotunjite la 1 milimetru.

\*\*\* Distanța dintre puncte este formată din segmente cumulate ce sunt mai mici decât valoarea 1 milimetru.



**DATE DESPRE IMOBILUL NR. 15727**

Oficiul de Cadastru și Publicitate Imobiliară DOLJ  
 Biroul de Cadastru și Publicitate Imobiliară Craiova

**A. Partea I. Descrierea imobilului**

TEREN Intravilan

Adresa: Loc. Leu, Jud. Dolj, T119, P2581/17

Nr. Crt	Nr cadastral Nr. topografic	Suprafața* (mp)	Observații / Referințe
A1	31474	1.046	Sector cadastral:13 Teren neimprejmuit;

**B. Partea II. Proprietari și acte**

Inscrieri privitoare la dreptul de proprietate și alte drepturi reale		Referințe
<b>67881 / 10/07/2013</b>		
Act Notarial nr. CONTRACT DE VANZARE AUT NR 923, din 10/07/2013 emis de NP DIACONU LAURA;		
B1	Intabulare, drept de PROPRIETATE, dobandit prin Conventie, cota actuala 1/1, cota initiala 1/1 1) DINCU MARIA 2) DINCU JUSTIN	A1

**C. Partea III. SARCINI .**

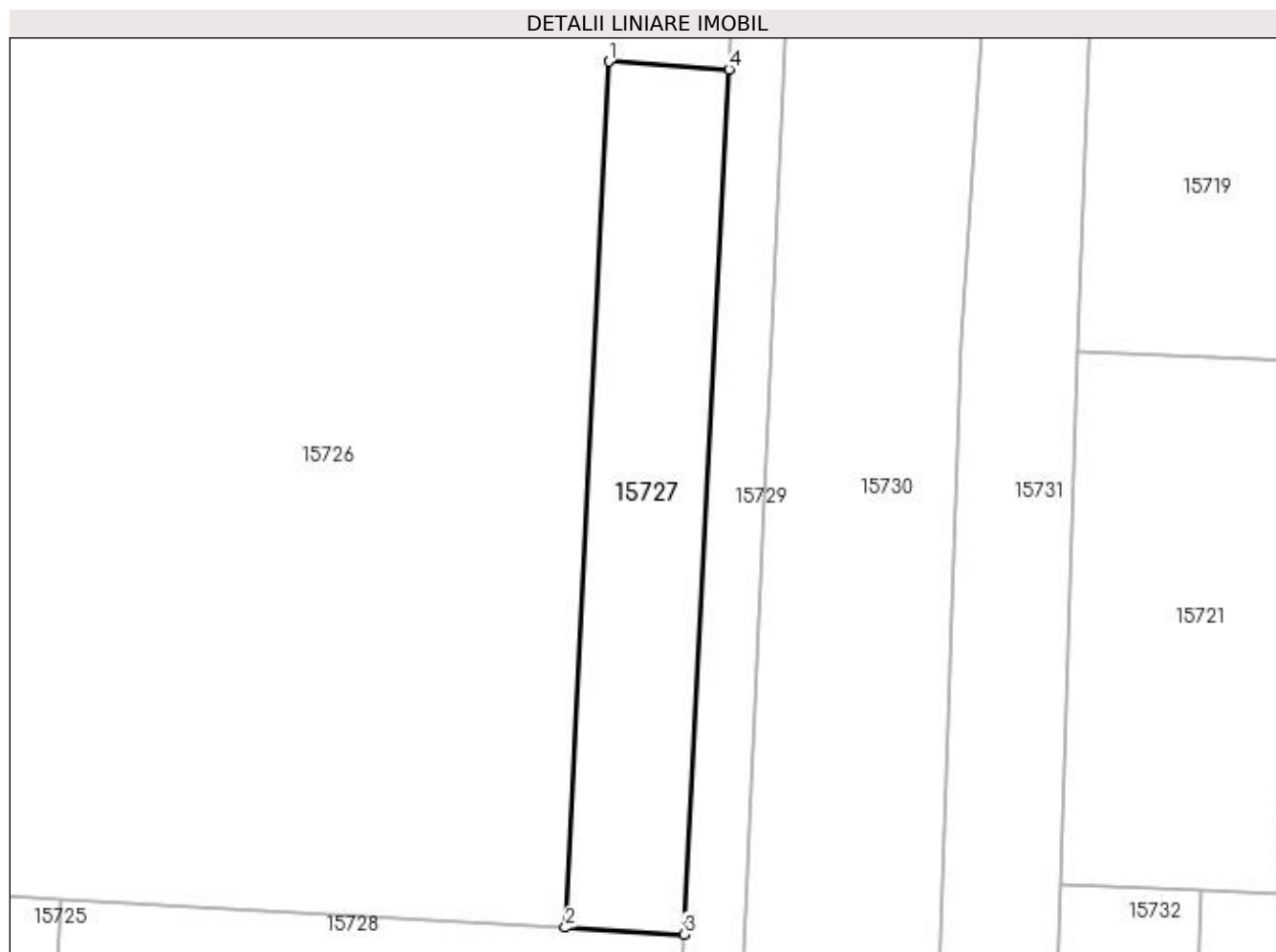
Inscrieri privind dezmembramintele dreptului de proprietate, drepturi reale de garanție și sarcini	Referințe
NU SUNT	

## Anexa Nr. 1 La Partea I

## Teren

Nr cadastral	Suprafața (mp)*	Observații / Referințe
31474	1.046	

\* Suprafața este determinată în planul de proiecție Stereo 70.



## Date referitoare la teren

Crt	Categorie folosință	Intra vilan	Suprafața (mp)	Tarla	Parcelă	Nr. topo	Observații / Referințe
1	arabil	DA	1.046	119	2581/17	-	

## Lungime Segmente

1) Valorile lungimilor segmentelor sunt obținute din proiecție în plan.

Punct început	X / Y	Punct sfârșit	X / Y	Lungime segment (** (m)
1	419.755,33 298.198,638	2	419.750,97 298.111,666	87.081
2	419.750,97 298.111,666	3	419.762,898 298.110,987	11.948
3	419.762,898 298.110,987	4	419.767,4 298.197,835	86.965
4	419.767,4 298.197,835	1	419.755,33 298.198,638	12.097



**\*\* Lungimile segmentelor sunt determinate în planul de proiecție Stereo 70 și sunt rotunjite la 1 milimetru.**

**\*\*\* Distanța dintre puncte este formată din segmente cumulate ce sunt mai mici decât valoarea 1 milimetru.**



**DATE DESPRE IMOBILUL NR. 15728**

Oficiul de Cadastru și Publicitate Imobiliară DOLJ  
Biroul de Cadastru și Publicitate Imobiliară Craiova

**A. Partea I. Descrierea imobilului**

TEREN Extravilan

Adresa: Jud. Dolj, T98/4, P18

Nr. Crt	Nr cadastral Nr. topografic	Suprafața* (mp)	Observații / Referințe
A1	31907	4.676	Sector cadastral:13 Teren neimprejmuit;

**B. Partea II. Proprietari și acte**

Inscrieri privitoare la dreptul de proprietate și alte drepturi reale	Referințe
<b>144242 / 21/11/2014</b>	
Act Administrativ nr. TDP 16797, din 07/08/2012 emis de CJ DOLJ;	
B1	A1
Intabulare, drept de PROPRIETATE, dobândit prin Lege, cota actuala 1/1, cota initiala 1/1	
1) STAN MARILENA	
2) STOENESCU GABRIEL FLORIN	

**C. Partea III. SARCINI .**

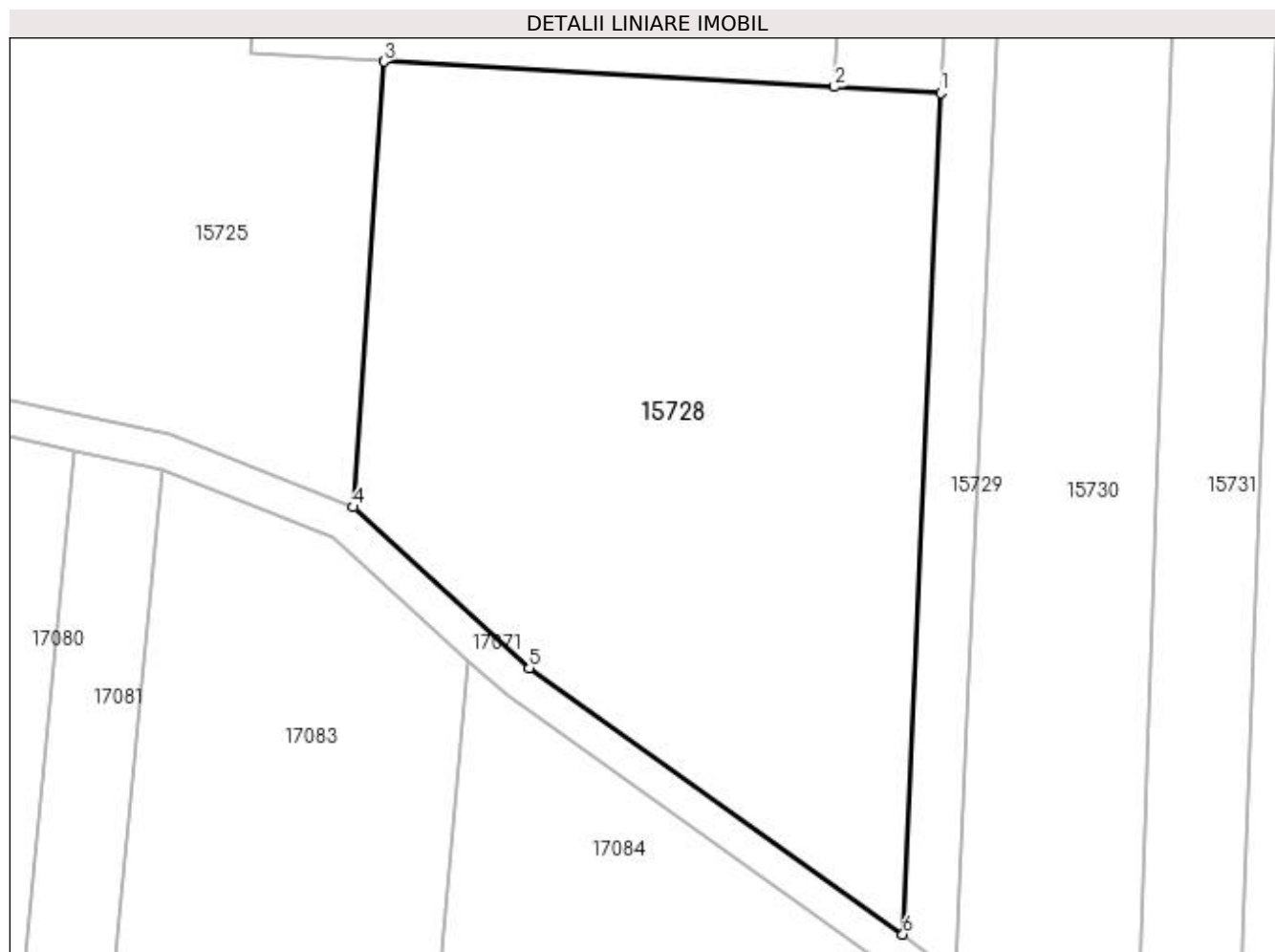
Inscrieri privind dezmembramintele dreptului de proprietate, drepturi reale de garanție și sarcini	Referințe
NU SUNT	

## Anexa Nr. 1 La Partea I

## Teren

Nr cadastral	Suprafața (mp)*	Observații / Referințe
31907	4.676	

\* Suprafața este determinată în planul de proiecție Stereo 70.



## Date referitoare la teren

Crt	Categorie folosință	Intra vilan	Suprafața (mp)	Tarla	Parcelă	Nr. topo	Observații / Referințe
1	arabil	NU	4.676	98/4	18	-	Imobil înregistrat în planul cadastral fără localizare certă datorită lipsei planului parcelar.

## Lungime Segmente

1) Valorile lungimilor segmentelor sunt obținute din proiecție în plan.

Punct început	X / Y	Punct sfârșit	X / Y	Lungime segment (** (m)
1	419.762,898 298.110,987	2	419.750,97 298.111,666	11.948
2	419.750,97 298.111,666	3	419.700,327 298.114,496	50.722
3	419.700,327 298.114,496	4	419.696,916 298.064,442	50.17
4	419.696,916 298.064,442	5	419.716,677 298.046,362	26.784
5	419.716,677 298.046,362	6	419.758,657 298.016,454	51.544

Punct început	X / Y	Punct sfârșit	X / Y	Lungime segment (** (m)
6	419.758,657 298.016,454	1	419.762,898 298.110,987	94.628

\*\* Lungimile segmentelor sunt determinate în planul de proiecție Stereo 70 și sunt rotunjite la 1 milimetru.

\*\*\* Distanța dintre puncte este formată din segmente cumulate ce sunt mai mici decât valoarea 1 milimetru.



**DATE DESPRE IMOBILUL NR. 15729**

Oficiul de Cadastru și Publicitate Imobiliară DOLJ  
Biroul de Cadastru și Publicitate Imobiliară Craiova

**A. Partea I. Descrierea imobilului**

TEREN Necunoscut

Adresa: Loc. Leu, Jud. Dolj, T98/4

Nr. Crt	Nr cadastral Nr. topografic	Suprafața* (mp)	Observații / Referințe
A1		1.424	Sector cadastral:13 Teren neimprejmuit;

**B. Partea II. Proprietari și acte**

Inscrieri privitoare la dreptul de proprietate și alte drepturi reale		Referințe
/		
Act Normativ nr. LEGEA 7, din 13/03/1996 emis de PARLAMENTUL ROMANIEI;		
B1	Inscrierea provizorie, drept de PROPRIETATE, dobandit prin Lege, cota actuala 1/1, cota initiala 1/1 1) NEIDENTIFICAT NEIDENTIFICAT	A1

**C. Partea III. SARCINI .**

Inscrieri privind dezmembramintele dreptului de proprietate, drepturi reale de garanție și sarcini	Referințe
NU SUNT	

## Anexa Nr. 1 La Partea I

## Teren

Nr cadastral	Suprafața (mp)*	Observații / Referințe
	1.424	

\* Suprafața este determinată în planul de proiecție Stereo 70.



## Date referitoare la teren

Crt	Categorie folosință	Intra vilan	Suprafața (mp)	Tarla	Parcelă	Nr. topo	Observații / Referințe
1	arabil	DA	745	98/4	-	-	
2	arabil	NU	679	-	-	-	

## Lungime Segmente

1) Valorile lungimilor segmentelor sunt obținute din proiecție în plan.

Punct început	X / Y	Punct sfârșit	X / Y	Lungime segment (** (m)
1	419.758,657 298.016,454	2	419.764,665 298.011,866	7.559
2	419.764,665 298.011,866	3	419.775,505 298.257,047	245.421
3	419.775,505 298.257,047	4	419.770,066 298.257,275	5.443
4	419.770,066 298.257,275	5	419.770,035 298.253,253	4.022



Punct început	X / Y	Punct sfârșit	X / Y	Lungime segment (** (m)
5	419.770,035 298.253,253	6	419.767,4 298.197,835	55.481
6	419.767,4 298.197,835	7	419.762,898 298.110,987	86.965
7	419.762,898 298.110,987	1	419.758,657 298.016,454	94.628

\*\* Lungimile segmentelor sunt determinate în planul de proiecție Stereo 70 și sunt rotunjite la 1 milimetru.

\*\*\* Distanța dintre puncte este formată din segmente cumulate ce sunt mai mici decât valoarea 1 milimetru.



**DATE DESPRE IMOBILUL NR. 15730**

Oficiul de Cadastru și Publicitate Imobiliară DOLJ  
Biroul de Cadastru și Publicitate Imobiliară Craiova

**A. Partea I. Descrierea imobilului**

TEREN Necunoscut

Adresa: Loc. Leu, Jud. Dolj, T98/4, P6

Nr. Crt	Nr cadastral Nr. topografic	Suprafața* (mp)	Observații / Referințe
A1		5.000	Sector cadastral:13 Teren neimprejmuit;

**B. Partea II. Proprietari și acte**

Inscrieri privitoare la dreptul de proprietate și alte drepturi reale	Referințe
/	
Act Notarial nr. CVC NR. 2620, din 29/10/2007 emis de NP GAGEATU ILIE;	
B1	A1
Intabulare, drept de PROPRIETATE, dobandit prin Conventie, cota actuala 1/1, cota initiala 1/1 1) BUIEA CRISTIAN	

**C. Partea III. SARCINI .**

Inscrieri privind dezmembramintele dreptului de proprietate, drepturi reale de garanție și sarcini	Referințe
NU SUNT	

## Anexa Nr. 1 La Partea I

## Teren

Nr cadastral	Suprafața (mp)*	Observații / Referințe
	5.000	

\* Suprafața este determinată în planul de proiecție Stereo 70.



## Date referitoare la teren

Crt	Categorie folosință	Intra vilan	Suprafața (mp)	Tarla	Parcelă	Nr. topo	Observații / Referințe
1	arabil	DA	2.628	98/4	6	-	
2	arabil	NU	2.372	98/4	6	-	

## Lungime Segmente

1) Valorile lungimilor segmentelor sunt obținute din proiecție în plan.

Punct început	X / Y	Punct sfârșit	X / Y	Lungime segment (** (m)
1	419.775,505 298.257,047	2	419.764,665 298.011,866	245.421
2	419.764,665 298.011,866	3	419.784,715 297.997,796	24.493
3	419.784,715 297.997,796	4	419.790,825 298.170,688	173.0
4	419.790,825 298.170,688	5	419.793,839 298.218,82	48.227

Punct început	X / Y	Punct sfârșit	X / Y	Lungime segment (** (m)
5	419.793,839 298.218,82	6	419.795,729 298.256,201	37.428
6	419.795,729 298.256,201	1	419.775,505 298.257,047	20.242

\*\* Lungimile segmentelor sunt determinate în planul de proiecție Stereo 70 și sunt rotunjite la 1 milimetru.

\*\*\* Distanța dintre puncte este formată din segmente cumulate ce sunt mai mici decât valoarea 1 milimetru.



**DATE DESPRE IMOBILUL NR. 15731**

Oficiul de Cadastru și Publicitate Imobiliară DOLJ  
Biroul de Cadastru și Publicitate Imobiliară Craiova

**A. Partea I. Descrierea imobilului**

TEREN Necunoscut

Adresa: Loc. Leu, Jud. Dolj, T98/4, P7

Nr. Crt	Nr cadastral Nr. topografic	Suprafața* (mp)	Observații / Referințe
A1		2.565	Sector cadastral:13 Teren neimprejmuit;

**B. Partea II. Proprietari și acte**

Inscrieri privitoare la dreptul de proprietate și alte drepturi reale	Referințe
/	
Act Notarial nr. APV NR. 1511, din 27/07/2017 emis de NP GAGEATU ILIE;	
B1	A1
Intabulare, drept de PROPRIETATE, dobandit prin lesire Din Indiviziune, cota actuala 1/1, cota initiala 1/1 1) CIUREA CONSTANTA DEFUNCT:Da	

**C. Partea III. SARCINI .**

Inscrieri privind dezmembramintele dreptului de proprietate, drepturi reale de garanție și sarcini	Referințe
NU SUNT	

## Anexa Nr. 1 La Partea I

## Teren

Nr cadastral	Suprafața (mp)*	Observații / Referințe
	2.565	

\* Suprafața este determinată în planul de proiecție Stereo 70.



## Date referitoare la teren

Crt	Categorie folosință	Intravilan	Suprafața (mp)	Tarla	Parcelă	Nr. topo	Observații / Referințe
1	arabil	DA	1.108	98/4	7	-	
2	arabil	NU	1.457	98/4	7	-	

## Lungime Segmente

1) Valorile lungimilor segmentelor sunt obținute din proiecție în plan.

Punct început	X / Y	Punct sfârșit	X / Y	Lungime segment (** (m)
1	419.784,715 297.997,796	2	419.796,148 297.995,01	11.768
2	419.796,148 297.995,01	3	419.800,668 298.115,915	120.989
3	419.800,668 298.115,915	4	419.802,508 298.169,465	53.582
4	419.802,508 298.169,465	5	419.804,172 298.218,208	48.771



Punct început	X / Y	Punct sfârșit	X / Y	Lungime segment (** (m)
5	419.804,172 298.218,208	6	419.793,839 298.218,82	10.351
6	419.793,839 298.218,82	7	419.790,825 298.170,688	48.227
7	419.790,825 298.170,688	1	419.784,715 297.997,796	173.0

\*\* Lungimile segmentelor sunt determinate în planul de proiecție Stereo 70 și sunt rotunjite la 1 milimetru.

\*\*\* Distanța dintre puncte este formată din segmente cumulate ce sunt mai mici decât valoarea 1 milimetru.



**DATE DESPRE IMOBILUL NR. 15732**

Oficiul de Cadastru și Publicitate Imobiliară DOLJ  
Biroul de Cadastru și Publicitate Imobiliară Craiova

**A. Partea I. Descrierea imobilului**

TEREN Extravilan

Adresa: Jud. Dolj, T98/4, P6/1

Nr. Crt	Nr cadastral Nr. topografic	Suprafața* (mp)	Observații / Referințe
A1		1.734	Sector cadastral:13 Teren neimprejmuit;

**B. Partea II. Proprietari și acte**

Inscrieri privitoare la dreptul de proprietate și alte drepturi reale	Referințe
/	
Hotarare Judecatoreasca nr. SC NR. 12073, din 01/07/2010 emis de JUDECATORIA CRAIOVA;	
B1	Intabulare, drept de PROPRIETATE, dobandit prin Hotarare Judecatoreasca, cota actuala 1/1, cota initiala 1/1 1) TICLEANU NELI
	A1

**C. Partea III. SARCINI .**

Inscrieri privind dezmembramintele dreptului de proprietate, drepturi reale de garanție și sarcini	Referințe
NU SUNT	

## Anexa Nr. 1 La Partea I

## Teren

Nr cadastral	Suprafața (mp)*	Observații / Referințe
	1.734	

\* Suprafața este determinată în planul de proiecție Stereo 70.



## Date referitoare la teren

Crt	Categorie folosință	Intra vilan	Suprafața (mp)	Tarla	Parcelă	Nr. topo	Observații / Referințe
1	arabil	NU	1.734	98/4	6/1	-	

## Lungime Segmente

1) Valorile lungimilor segmentelor sunt obținute din proiecție în plan.

Punct început	X / Y	Punct sfârșit	X / Y	Lungime segment (** (m)
1	419.800,668 298.115,915	2	419.796,148 297.995,01	120.989
2	419.796,148 297.995,01	3	419.810,358 297.993,306	14.312
3	419.810,358 297.993,306	4	419.814,921 298.115,36	122.139
4	419.814,921 298.115,36	1	419.800,668 298.115,915	14.264

**\*\* Lungimile segmentelor sunt determinate în planul de proiecție Stereo 70 și sunt rotunjite la 1 milimetru.**

**\*\*\* Distanța dintre puncte este formată din segmente cumulate ce sunt mai mici decât valoarea 1 milimetru.**



**DATE DESPRE IMOBILUL NR. 15733**

Oficiul de Cadastru și Publicitate Imobiliară DOLJ  
Biroul de Cadastru și Publicitate Imobiliară Craiova

**A. Partea I. Descrierea imobilului**

TEREN Extravilan

Adresa: Jud. Dolj, T98/4, P5

Nr. Crt	Nr cadastral Nr. topografic	Suprafața* (mp)	Observații / Referințe
A1		1.250	Sector cadastral:13 Teren neimprejmuit;

**B. Partea II. Proprietari și acte**

Inscrieri privitoare la dreptul de proprietate și alte drepturi reale	Referințe
/	
Act Notarial nr. CM NR.45, din 14/08/2010 emis de NP LAURA DIACONU;	
B1	A1
Intabulare, drept de PROPRIETATE, dobandit prin Succesiune, cota actuala 1/1, cota initiala 1/1 1) TICLEANU GHEORGHE	

**C. Partea III. SARCINI .**

Inscrieri privind dezmembramintele dreptului de proprietate, drepturi reale de garanție și sarcini	Referințe
NU SUNT	

## Anexa Nr. 1 La Partea I

## Teren

Nr cadastral	Suprafața (mp)*	Observații / Referințe
	1.250	

\* Suprafața este determinată în planul de proiecție Stereo 70.



## Date referitoare la teren

Crt	Categorie folosință	Intra vilan	Suprafața (mp)	Tarla	Parcelă	Nr. topo	Observații / Referințe
1	arabil	NU	1.250	98/4	5	-	

## Lungime Segmente

1) Valorile lungimilor segmentelor sunt obținute din proiecție în plan.

Punct început	X / Y	Punct sfârșit	X / Y	Lungime segment (** (m)
1	419.814,921 298.115,36	2	419.810,358 297.993,306	122.139
2	419.810,358 297.993,306	3	419.820,52 297.992,087	10.235
3	419.820,52 297.992,087	4	419.825,112 298.114,926	122.924
4	419.825,112 298.114,926	5	419.822,972 298.115,047	2.144
5	419.822,972 298.115,047	1	419.814,921 298.115,36	8.057



**\*\* Lungimile segmentelor sunt determinate în planul de proiecție Stereo 70 și sunt rotunjite la 1 milimetru.**

**\*\*\* Distanța dintre puncte este formată din segmente cumulate ce sunt mai mici decât valoarea 1 milimetru.**



**DATE DESPRE IMOBILUL NR. 15734**

Oficiul de Cadastru și Publicitate Imobiliară DOLJ  
 Biroul de Cadastru și Publicitate Imobiliară Craiova

**A. Partea I. Descrierea imobilului**

TEREN Extravilan

Adresa: Jud. Dolj, T98/4, P15

Nr. Crt	Nr cadastral Nr. topografic	Suprafața* (mp)	Observații / Referințe
A1		1.400	Sector cadastral:13 Teren neimprejmuit;

**B. Partea II. Proprietari și acte**

Inscrieri privitoare la dreptul de proprietate și alte drepturi reale	Referințe
/	
Act Administrativ nr. TDP 15553, din 26/08/2010 emis de CONSILIUL JUDETEAN DOLJ;	
B1	A1
Intabulare, drept de PROPRIETATE, dobândit prin Reconstituire, cota actuala 1/1, cota initiala 1/1 1) CIOCĂNESCU STANCA, LIPSĂ CNP	

**C. Partea III. SARCINI .**

Inscrieri privind dezmembramintele dreptului de proprietate, drepturi reale de garanție și sarcini	Referințe
NU SUNT	

## Anexa Nr. 1 La Partea I

## Teren

Nr cadastral	Suprafața (mp)*	Observații / Referințe
	1.400	

\* Suprafața este determinată în planul de proiecție Stereo 70.



## Date referitoare la teren

Crt	Categorie folosință	Intra vilan	Suprafața (mp)	Tarla	Parcelă	Nr. topo	Observații / Referințe
1	arabil	NU	1.400	98/4	15	-	

## Lungime Segmente

1) Valorile lungimilor segmentelor sunt obținute din proiecție în plan.

Punct început	X / Y	Punct sfârșit	X / Y	Lungime segment (** (m)
1	419.825,112 298.114,926	2	419.820,52 297.992,087	122.924
2	419.820,52 297.992,087	3	419.831,833 297.990,731	11.394
3	419.831,833 297.990,731	4	419.836,452 298.114,283	123.638
4	419.836,452 298.114,283	1	419.825,112 298.114,926	11.358

**\*\* Lungimile segmentelor sunt determinate în planul de proiecție Stereo 70 și sunt rotunjite la 1 milimetru.**

**\*\*\* Distanța dintre puncte este formată din segmente cumulate ce sunt mai mici decât valoarea 1 milimetru.**



**DATE DESPRE IMOBILUL NR. 15735**

Oficiul de Cadastru și Publicitate Imobiliară DOLJ  
Biroul de Cadastru și Publicitate Imobiliară Craiova

**A. Partea I. Descrierea imobilului**

TEREN Extravilan

Adresa: Jud. Dolj, T98/4

Nr. Crt	Nr cadastral Nr. topografic	Suprafața* (mp)	Observații / Referințe
A1		1.964	Sector cadastral:13 Teren neimprejmuit;

**B. Partea II. Proprietari și acte**

Inscrieri privitoare la dreptul de proprietate și alte drepturi reale		Referințe
/		
Act Normativ nr. LEGEA 7, din 13/03/1996 emis de PARLAMENTUL ROMANIEI;		
B1	Inscrierea provizorie, drept de PROPRIETATE, dobandit prin Lege, cota actuala 1/1, cota initiala 1/1 1) NEIDENTIFICAT NEIDENTIFICAT	A1

**C. Partea III. SARCINI .**

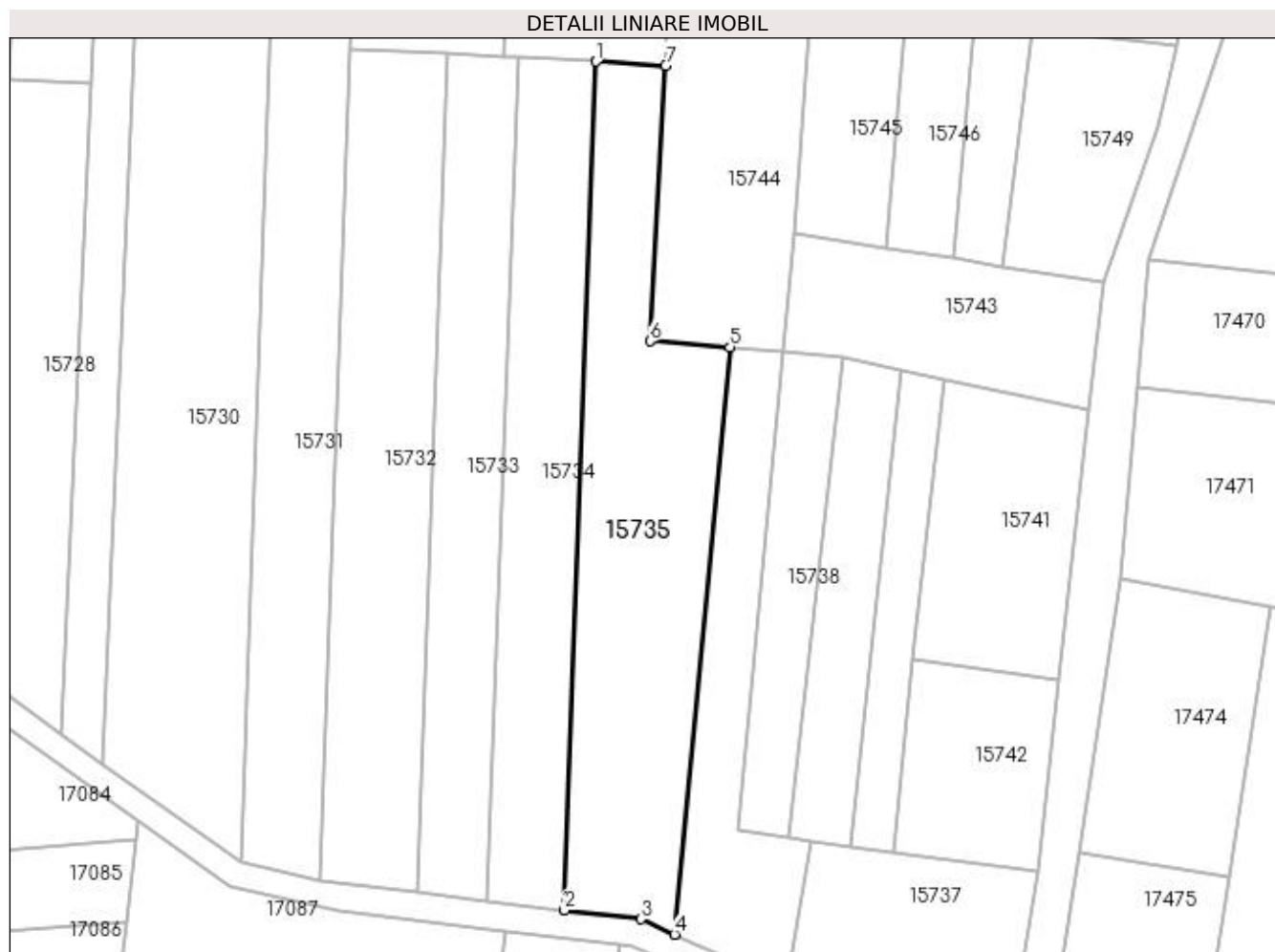
Inscrieri privind dezmembramintele dreptului de proprietate, drepturi reale de garanție și sarcini	Referințe
NU SUNT	

## Anexa Nr. 1 La Partea I

## Teren

Nr cadastral	Suprafața (mp)*	Observații / Referințe
	1.964	

\* Suprafața este determinată în planul de proiecție Stereo 70.



## Date referitoare la teren

Crt	Categorie folosință	Intra vilan	Suprafața (mp)	Tarla	Parcelă	Nr. topo	Observații / Referințe
1	arabil	NU	1.964	98/4	-	-	

## Lungime Segmente

1) Valorile lungimilor segmentelor sunt obținute din proiecție în plan.

Punct început	X / Y	Punct sfârșit	X / Y	Lungime segment (** (m)
1	419.836,452 298.114,283	2	419.831,833 297.990,731	123.638
2	419.831,833 297.990,731	3	419.842,951 297.989,418	11.195
3	419.842,951 297.989,418	4	419.847,901 297.987,209	5.421
4	419.847,901 297.987,209	5	419.855,962 298.072,721	85.891
5	419.855,962 298.072,721	6	419.844,309 298.073,57	11.683



Punct început	X / Y	Punct sfârșit	X / Y	Lungime segment (** (m)
6	419.844,309 298.073,57	7	419.846,615 298.113,706	40.203
7	419.846,615 298.113,706	1	419.836,452 298.114,283	10.179

\*\* Lungimile segmentelor sunt determinate în planul de proiecție Stereo 70 și sunt rotunjite la 1 milimetru.

\*\*\* Distanța dintre puncte este formată din segmente cumulate ce sunt mai mici decât valoarea 1 milimetru.



**DATE DESPRE IMOBILUL NR. 15736**

Oficiul de Cadastru și Publicitate Imobiliară DOLJ  
Biroul de Cadastru și Publicitate Imobiliară Craiova

**A. Partea I. Descrierea imobilului**

TEREN Extravilan

Adresa: Jud. Dolj, T98/4, P2

Nr. Crt	Nr cadastral Nr. topografic	Suprafața* (mp)	Observații / Referințe
A1		869	Sector cadastral:13 Teren neimprejmuit;

**B. Partea II. Proprietari și acte**

Inscrieri privitoare la dreptul de proprietate și alte drepturi reale	Referințe
/	
Act Administrativ nr. TDP 3411, din 30/06/2005 emis de CONSILIUL JUDETEAN DOLJ;	
B1	A1
Intabulare, drept de PROPRIETATE, dobândit prin Reconstituire, cota actuala 1/1, cota initiala 1/1 1) OPRESCU MIHAIL, LIPSĂ CNP	

**C. Partea III. SARCINI .**

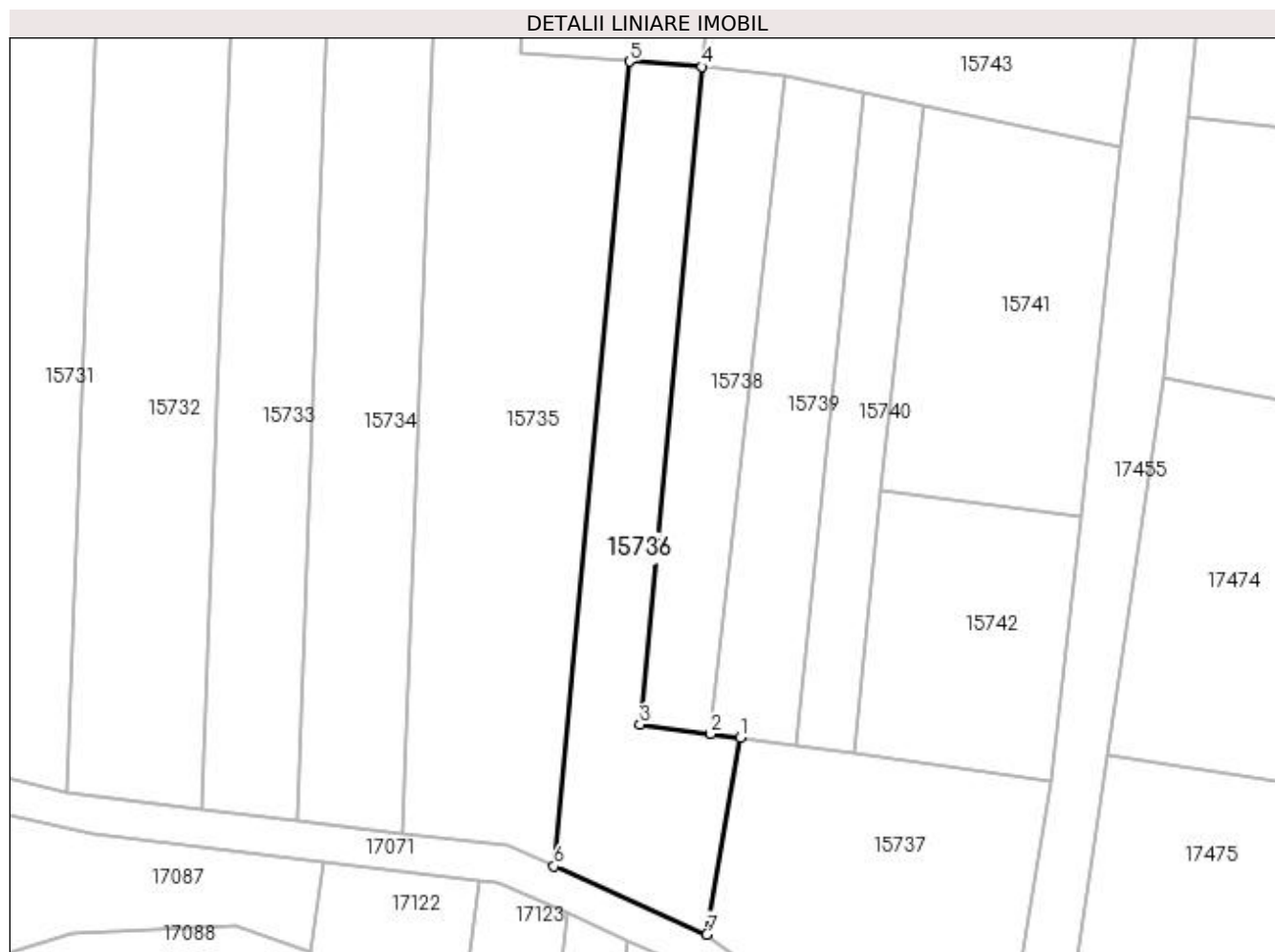
Inscrieri privind dezmembramintele dreptului de proprietate, drepturi reale de garanție și sarcini	Referințe
NU SUNT	

## Anexa Nr. 1 La Partea I

## Teren

Nr cadastral	Suprafața (mp)*	Observații / Referințe
	869	

\* Suprafața este determinată în planul de proiecție Stereo 70.



## Date referitoare la teren

Crt	Categorie folosință	Intra vilan	Suprafața (mp)	Tarla	Parcelă	Nr. topo	Observații / Referințe
1	arabil	NU	869	98/4	2	-	

## Lungime Segmente

1) Valorile lungimilor segmentelor sunt obținute din proiecție în plan.

Punct început	X / Y	Punct sfârșit	X / Y	Lungime segment (** (m)
1	419.867,699 298.000,851	2	419.864,545 298.001,268	3.182
2	419.864,545 298.001,268	3	419.857,038 298.002,261	7.572
3	419.857,038 298.002,261	4	419.863,627 298.072,163	70.211
4	419.863,627 298.072,163	5	419.855,962 298.072,721	7.685
5	419.855,962 298.072,721	6	419.847,901 297.987,209	85.891

Punct început	X / Y	Punct sfârșit	X / Y	Lungime segment (** (m)
6	419.847,901 297.987,209	7	419.864,15 297.979,959	17.793
7	419.864,15 297.979,959	1	419.867,699 298.000,851	21.191

\*\* Lungimile segmentelor sunt determinate în planul de proiecție Stereo 70 și sunt rotunjite la 1 milimetru.

\*\*\* Distanța dintre puncte este formată din segmente cumulate ce sunt mai mici decât valoarea 1 milimetru.



**DATE DESPRE IMOBILUL NR. 15737**

Oficiul de Cadastru și Publicitate Imobiliară DOLJ  
Biroul de Cadastru și Publicitate Imobiliară Craiova

**A. Partea I. Descrierea imobilului**

TEREN Extravilan

Adresa: Jud. Dolj, T98/4, P14/2

Nr. Crt	Nr cadastral Nr. topografic	Suprafața* (mp)	Observații / Referințe
A1		1.000	Sector cadastral:13 Teren neimprejmuit;

**B. Partea II. Proprietari și acte**

Inscrieri privitoare la dreptul de proprietate și alte drepturi reale	Referințe
/	
Act Notarial nr. CM NR. 07, din 06/03/2018 emis de NP DANA TOMITA;	
B1	A1
Intabulare, drept de PROPRIETATE, dobandit prin Succesiune, cota actuala 1/1, cota initiala 1/1 1) MITRICEL MARIN	

**C. Partea III. SARCINI .**

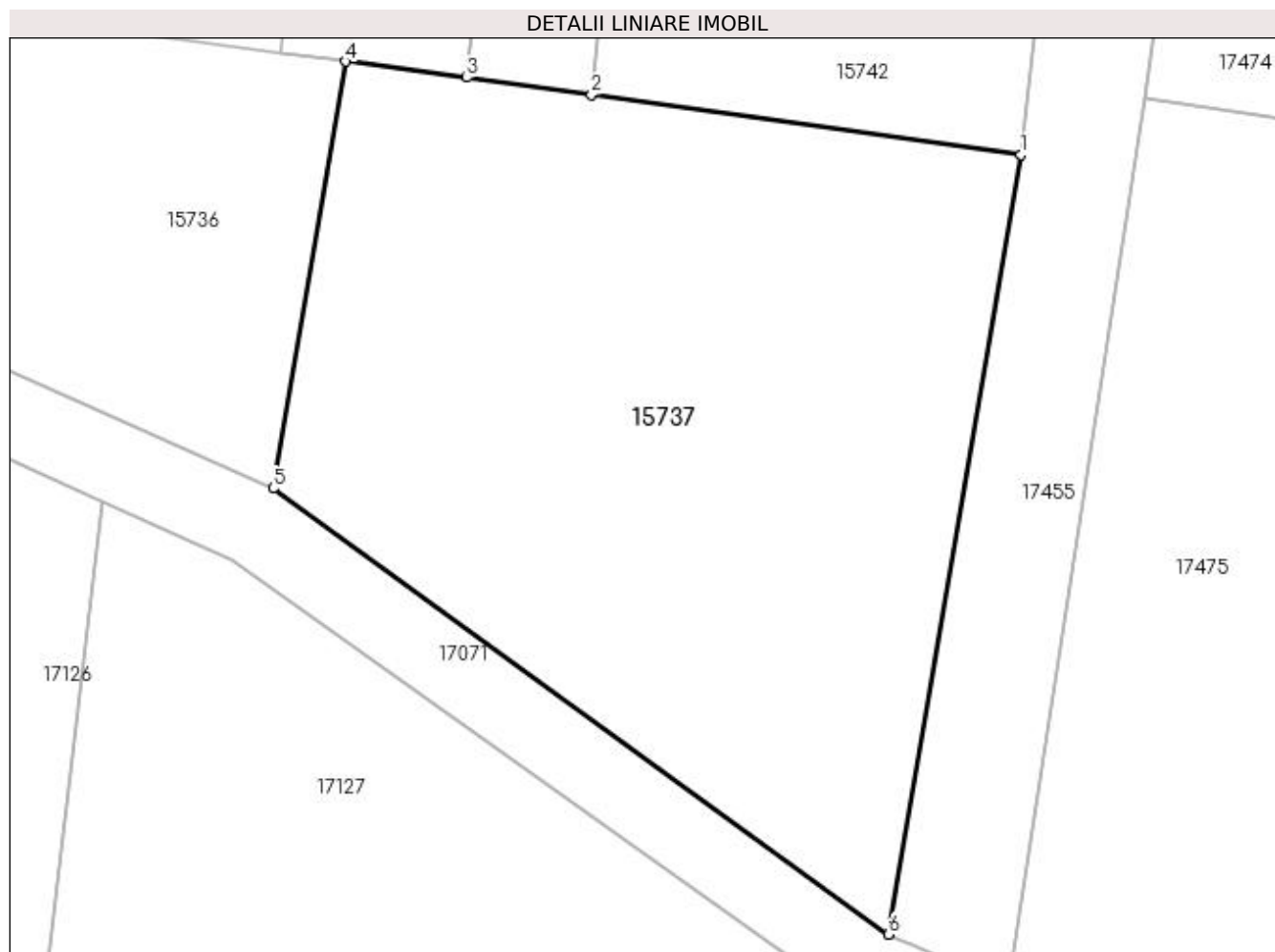
Inscrieri privind dezmembramintele dreptului de proprietate, drepturi reale de garanție și sarcini	Referințe
NU SUNT	

## Anexa Nr. 1 La Partea I

## Teren

Nr cadastral	Suprafața (mp)*	Observații / Referințe
	1.000	

\* Suprafața este determinată în planul de proiecție Stereo 70.



## Date referitoare la teren

Crt	Categorie folosință	Intra vilan	Suprafața (mp)	Tarla	Parcelă	Nr. topo	Observații / Referințe
1	arabil	NU	1.000	98/4	14/2	-	

## Lungime Segmente

1) Valorile lungimilor segmentelor sunt obținute din proiecție în plan.

Punct început	X / Y	Punct sfârșit	X / Y	Lungime segment (** (m)
1	419.900,778 297.996,294	2	419.879,746 297.999,216	21.234
2	419.879,746 297.999,216	3	419.873,645 298.000,064	6.16
3	419.873,645 298.000,064	4	419.867,699 298.000,851	5.997
4	419.867,699 298.000,851	5	419.864,15 297.979,959	21.191
5	419.864,15 297.979,959	6	419.894,295 297.958,138	37.214



Punct început	X / Y	Punct sfârșit	X / Y	Lungime segment (** (m)
6	419.894,295 297.958,138	1	419.900,778 297.996,294	38.703

\*\* Lungimile segmentelor sunt determinate în planul de proiecție Stereo 70 și sunt rotunjite la 1 milimetru.

\*\*\* Distanța dintre puncte este formată din segmente cumulate ce sunt mai mici decât valoarea 1 milimetru.



**DATE DESPRE IMOBILUL NR. 15738**

Oficiul de Cadastru și Publicitate Imobiliară DOLJ  
Biroul de Cadastru și Publicitate Imobiliară Craiova

**A. Partea I. Descrierea imobilului**

TEREN Extravilan

Adresa: Jud. Dolj, T98/4, P13

Nr. Crt	Nr cadastral Nr. topografic	Suprafața* (mp)	Observații / Referințe
A1		576	Sector cadastral:13 Teren neimprejmuit;

**B. Partea II. Proprietari și acte**

Inscrieri privitoare la dreptul de proprietate și alte drepturi reale	Referințe
/	
Act Administrativ nr. TDP 2208, din 31/01/2003 emis de CONSILIUL JUDETEAN DOLJ;	
B1	A1
Intabulare, drept de PROPRIETATE, dobândit prin Reconstituire, cota actuala 1/1, cota initiala 1/1	
1) DRĂGHICI IULIAN, LIPSĂ CNP	
2) DRĂGHICI VALENTIN, LIPSĂ CNP	

**C. Partea III. SARCINI .**

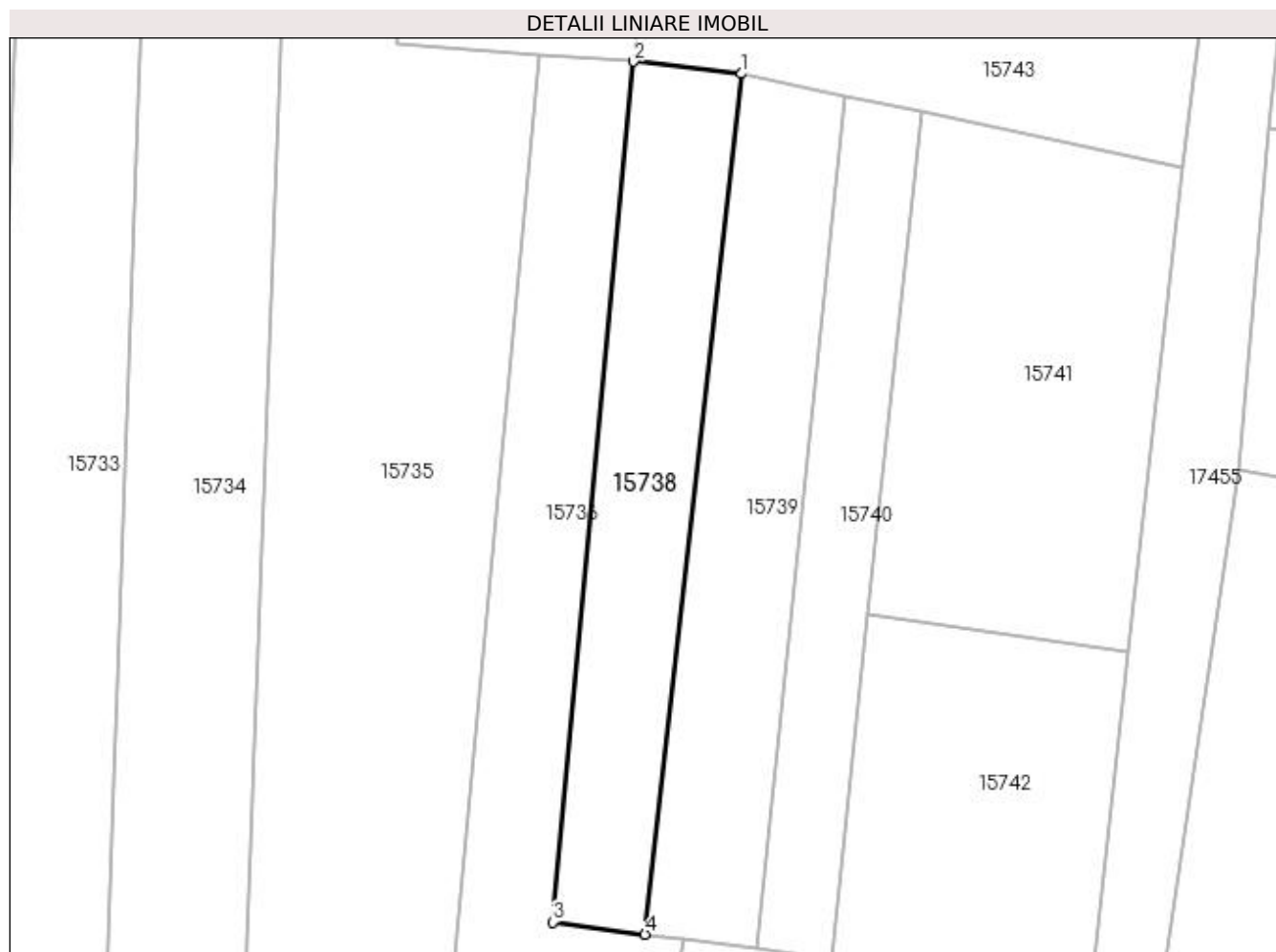
Inscrieri privind dezmembramintele dreptului de proprietate, drepturi reale de garanție și sarcini	Referințe
NU SUNT	

## Anexa Nr. 1 La Partea I

## Teren

Nr cadastral	Suprafața (mp)*	Observații / Referințe
	576	

\* Suprafața este determinată în planul de proiecție Stereo 70.



## Date referitoare la teren

Crt	Categorie folosință	Intra vilan	Suprafața (mp)	Tarla	Parcelă	Nr. topo	Observații / Referințe
1	arabil	NU	576	98/4	13	-	

## Lungime Segmente

1) Valorile lungimilor segmentelor sunt obținute din proiecție în plan.

Punct început	X / Y	Punct sfârșit	X / Y	Lungime segment (** (m)
1	419.872,387 298.071,167	2	419.863,627 298.072,163	8.816
2	419.863,627 298.072,163	3	419.857,038 298.002,261	70.211
3	419.857,038 298.002,261	4	419.864,545 298.001,268	7.572
4	419.864,545 298.001,268	1	419.872,387 298.071,167	70.337

**\*\* Lungimile segmentelor sunt determinate în planul de proiecție Stereo 70 și sunt rotunjite la 1 milimetru.**

**\*\*\* Distanța dintre puncte este formată din segmente cumulate ce sunt mai mici decât valoarea 1 milimetru.**



**DATE DESPRE IMOBILUL NR. 15739**

Oficiul de Cadastru și Publicitate Imobiliară DOLJ  
Biroul de Cadastru și Publicitate Imobiliară Craiova

**A. Partea I. Descrierea imobilului**

TEREN Extravilan

Adresa: Jud. Dolj, T98/4, P12

Nr. Crt	Nr cadastral Nr. topografic	Suprafața* (mp)	Observații / Referințe
A1	34352	Din acte: 576 Masurata: 623	Sector cadastral:13 Teren neimprejmuit;

**B. Partea II. Proprietari și acte**

Inscrieri privitoare la dreptul de proprietate și alte drepturi reale		Referințe
<b>72611 / 20/03/2020</b>		
Act Notarial nr. 558, din 19/03/2020 emis de IONASCU NICOLAE;		
B1	Intabulare, drept de PROPRIETATE, dobandit prin Conventie, cota actuala 1/1, cota initiala 1/1 1) MITRU FLORIN-IONUȚ	A1

**C. Partea III. SARCINI .**

Inscrieri privind dezmembramintele dreptului de proprietate, drepturi reale de garanție și sarcini	Referințe
NU SUNT	

## Anexa Nr. 1 La Partea I

## Teren

Nr cadastral	Suprafața (mp)*	Observații / Referințe
34352	Din acte: 576 Masurata: 623	

\* Suprafața este determinată în planul de proiecție Stereo 70.



## Date referitoare la teren

Crt	Categorie folosință	Intra vilan	Suprafața (mp)	Tarla	Parcelă	Nr. topo	Observații / Referințe
1	arabil	NU	623	98/4	12	-	

## Lungime Segmente

1) Valorile lungimilor segmentelor sunt obținute din proiecție în plan.

Punct început	X / Y	Punct sfârșit	X / Y	Lungime segment (** (m)
1	419.872,387 298.071,167	2	419.864,545 298.001,268	70.337
2	419.864,545 298.001,268	3	419.867,699 298.000,851	3.182
3	419.867,699 298.000,851	4	419.873,645 298.000,064	5.997
4	419.873,645 298.000,064	5	419.880,856 298.069,376	69.686
5	419.880,856 298.069,376	1	419.872,387 298.071,167	8.656



**\*\* Lungimile segmentelor sunt determinate în planul de proiecție Stereo 70 și sunt rotunjite la 1 milimetru.**

**\*\*\* Distanța dintre puncte este formată din segmente cumulate ce sunt mai mici decât valoarea 1 milimetru.**



**DATE DESPRE IMOBILUL NR. 15740**

Oficiul de Cadastru și Publicitate Imobiliară DOLJ  
 Biroul de Cadastru și Publicitate Imobiliară Craiova

**A. Partea I. Descrierea imobilului**

TEREN Extravilan

Adresa: Jud. Dolj, T98/4, P11

Nr. Crt	Nr cadastral Nr. topografic	Suprafața* (mp)	Observații / Referințe
A1		432	Sector cadastral:13 Teren neimprejmuit;

**B. Partea II. Proprietari și acte**

Inscrieri privitoare la dreptul de proprietate și alte drepturi reale	Referințe
/	
Hotarare Judecatoreasca nr. SC NR.1299, din 28/09/2007 emis de JUDECATORIA CRAIOVA;	
B1	Intabulare, drept de PROPRIETATE, dobandit prin Hotarare Judecatoreasca, cota actuala 1/1, cota initiala 1/1 1) BERCEANU MARCELA
	A1

**C. Partea III. SARCINI .**

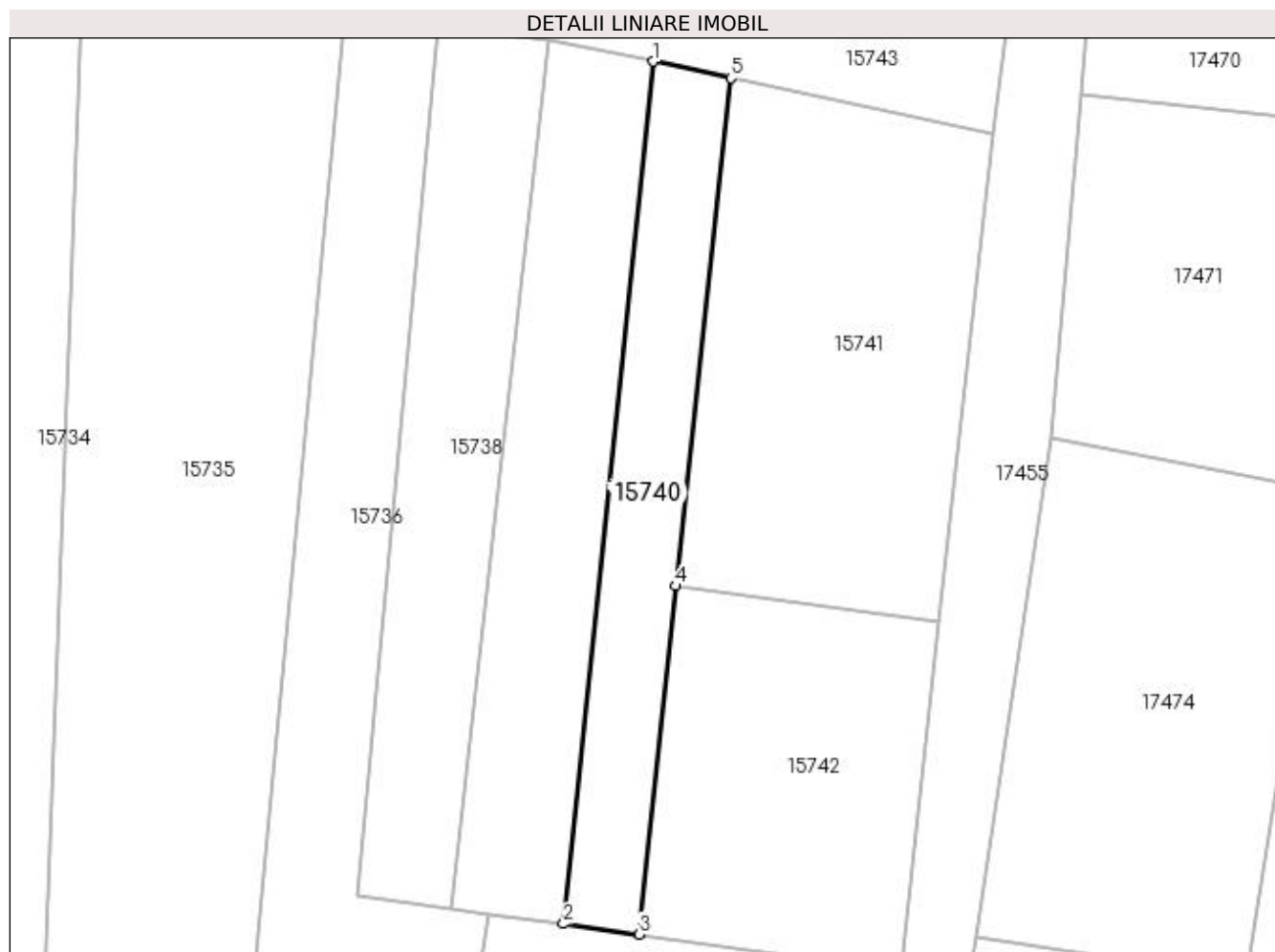
Inscrieri privind dezmembramintele dreptului de proprietate, drepturi reale de garanție și sarcini	Referințe
NU SUNT	

## Anexa Nr. 1 La Partea I

## Teren

Nr cadastral	Suprafața (mp)*	Observații / Referințe
	432	

\* Suprafața este determinată în planul de proiecție Stereo 70.



## Date referitoare la teren

Crt	Categorie folosință	Intra vilan	Suprafața (mp)	Tarla	Parcelă	Nr. topo	Observații / Referințe
1	arabil	NU	432	98/4	11	-	

## Lungime Segmente

1) Valorile lungimilor segmentelor sunt obținute din proiecție în plan.

Punct început	X / Y	Punct sfârșit	X / Y	Lungime segment (** (m)
1	419.880,856 298.069,376	2	419.873,645 298.000,064	69.686
2	419.873,645 298.000,064	3	419.879,746 297.999,216	6.16
3	419.879,746 297.999,216	4	419.882,66 298.027,223	28.158
4	419.882,66 298.027,223	5	419.887,11 298.068,052	41.071
5	419.887,11 298.068,052	1	419.880,856 298.069,376	6.393

**\*\* Lungimile segmentelor sunt determinate în planul de proiecție Stereo 70 și sunt rotunjite la 1 milimetru.**

**\*\*\* Distanța dintre puncte este formată din segmente cumulate ce sunt mai mici decât valoarea 1 milimetru.**



**DATE DESPRE IMOBILUL NR. 15741**

Oficiul de Cadastru și Publicitate Imobiliară DOLJ  
Biroul de Cadastru și Publicitate Imobiliară Craiova

**A. Partea I. Descrierea imobilului**

TEREN Extravilan

Adresa: Jud. Dolj, T98/4, P9

Nr. Crt	Nr cadastral Nr. topografic	Suprafața* (mp)	Observații / Referințe
A1	33207	864	Sector cadastral:13 Teren neimprejmuit;

**B. Partea II. Proprietari și acte**

Inscrieri privitoare la dreptul de proprietate și alte drepturi reale		Referințe
<b>124279 / 18/08/2017</b>		
Act Administrativ nr. TDP NR. 2919, din 26/08/2004 emis de COMISIA JUDETEANA DOLJ ( , CM NR. 36/08.10.2013 NP TELEA C D);		
B1	Intabulare, drept de PROPRIETATE, dobandit prin Succesiune, cota actuala 1/2, cota initiala 1/2 1) <b>CRACIUN MARCEL</b> <i>OBSERVATII: DEF. CRACIUN MARIN</i>	A1
B2	Intabulare, drept de PROPRIETATE, dobandit prin Succesiune, cota actuala 1/2, cota initiala 1/2 1) <b>BUIA AURICA</b>	A1

**C. Partea III. SARCINI .**

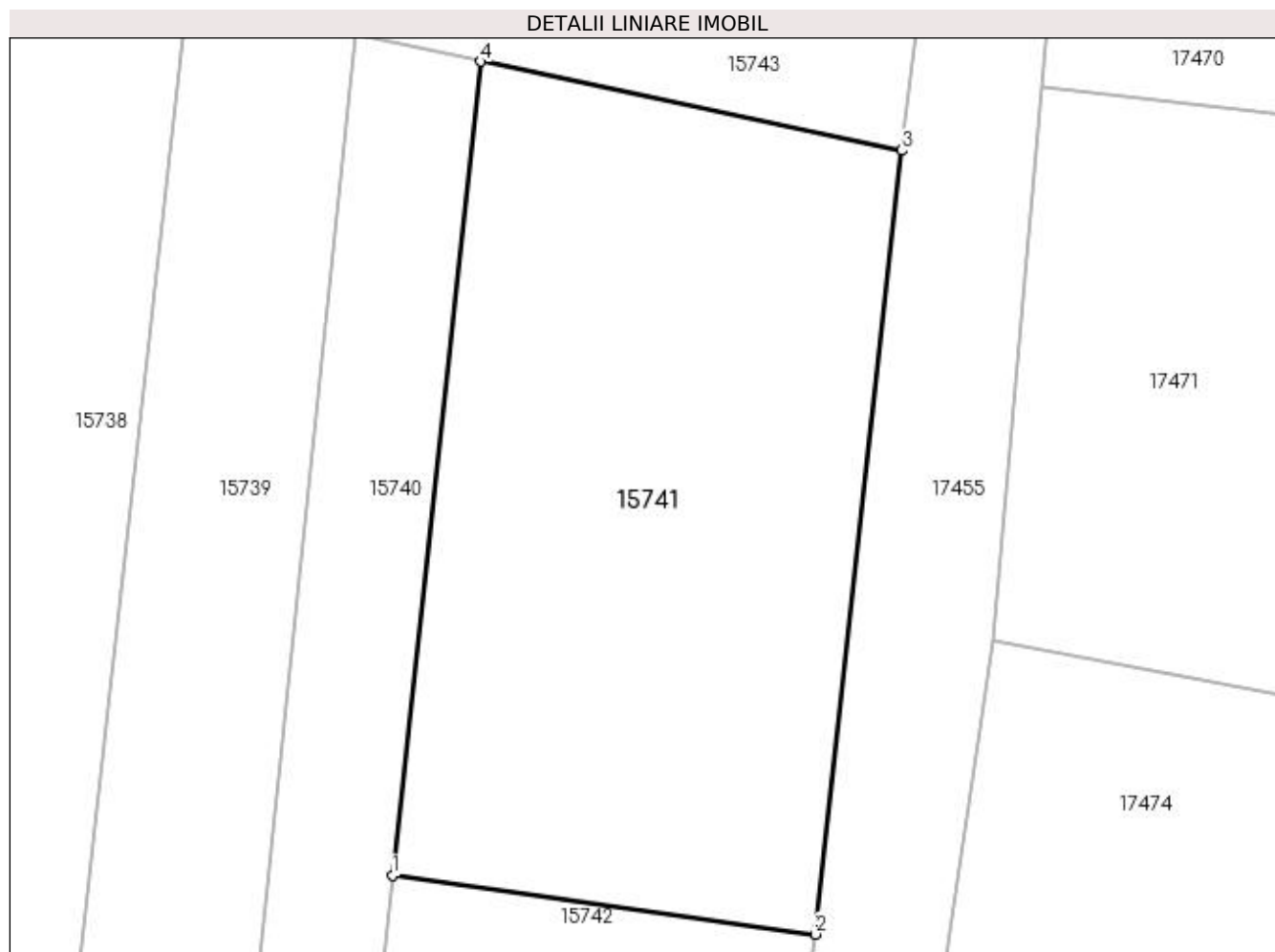
Inscrieri privind dezmembramintele dreptului de proprietate, drepturi reale de garanție și sarcini	Referințe
NU SUNT	

## Anexa Nr. 1 La Partea I

## Teren

Nr cadastral	Suprafața (mp)*	Observații / Referințe
33207	864	

\* Suprafața este determinată în planul de proiecție Stereo 70.



## Date referitoare la teren

Crt	Categorie folosință	Intravilan	Suprafața (mp)	Tarla	Parcelă	Nr. topo	Observații / Referințe
1	arabil	NU	864	98/4	9	-	IMOBIL INREGISTRAT IN PLANUL CADASTRAL FARA LOCALIZARE CERTA DATORITA LIPSEI PLANULUI PARCELAR

## Lungime Segmente

1) Valorile lungimilor segmentelor sunt obținute din proiecție în plan.

Punct început	X / Y	Punct sfârșit	X / Y	Lungime segment (** (m)
1	419.882,66 298.027,223	2	419.903,864 298.024,277	21.408
2	419.903,864 298.024,277	3	419.908,226 298.063,591	39.555
3	419.908,226 298.063,591	4	419.887,11 298.068,052	21.582
4	419.887,11 298.068,052	1	419.882,66 298.027,223	41.071



**\*\* Lungimile segmentelor sunt determinate în planul de proiecție Stereo 70 și sunt rotunjite la 1 milimetru.**

**\*\*\* Distanța dintre puncte este formată din segmente cumulate ce sunt mai mici decât valoarea 1 milimetru.**



**DATE DESPRE IMOBILUL NR. 15742**

Oficiul de Cadastru și Publicitate Imobiliară DOLJ  
Biroul de Cadastru și Publicitate Imobiliară Craiova

**A. Partea I. Descrierea imobilului**

TEREN Extravilan

Adresa: Jud. Dolj, T98/4, P8

Nr. Crt	Nr cadastral Nr. topografic	Suprafața* (mp)	Observații / Referințe
A1		600	Sector cadastral:13 Teren neimprejmuit;

**B. Partea II. Proprietari și acte**

Inscrieri privitoare la dreptul de proprietate și alte drepturi reale		Referințe
/		
Act Notarial nr. CM NR. 08, din 31/01/2019 emis de NP MARINESCU MARIANA DANIELA;		
B1	Intabulare, drept de PROPRIETATE, dobandit prin Succesiune, cota actuala 1/1, cota initiala 1/1 1) IONELE ANA	A1

**C. Partea III. SARCINI .**

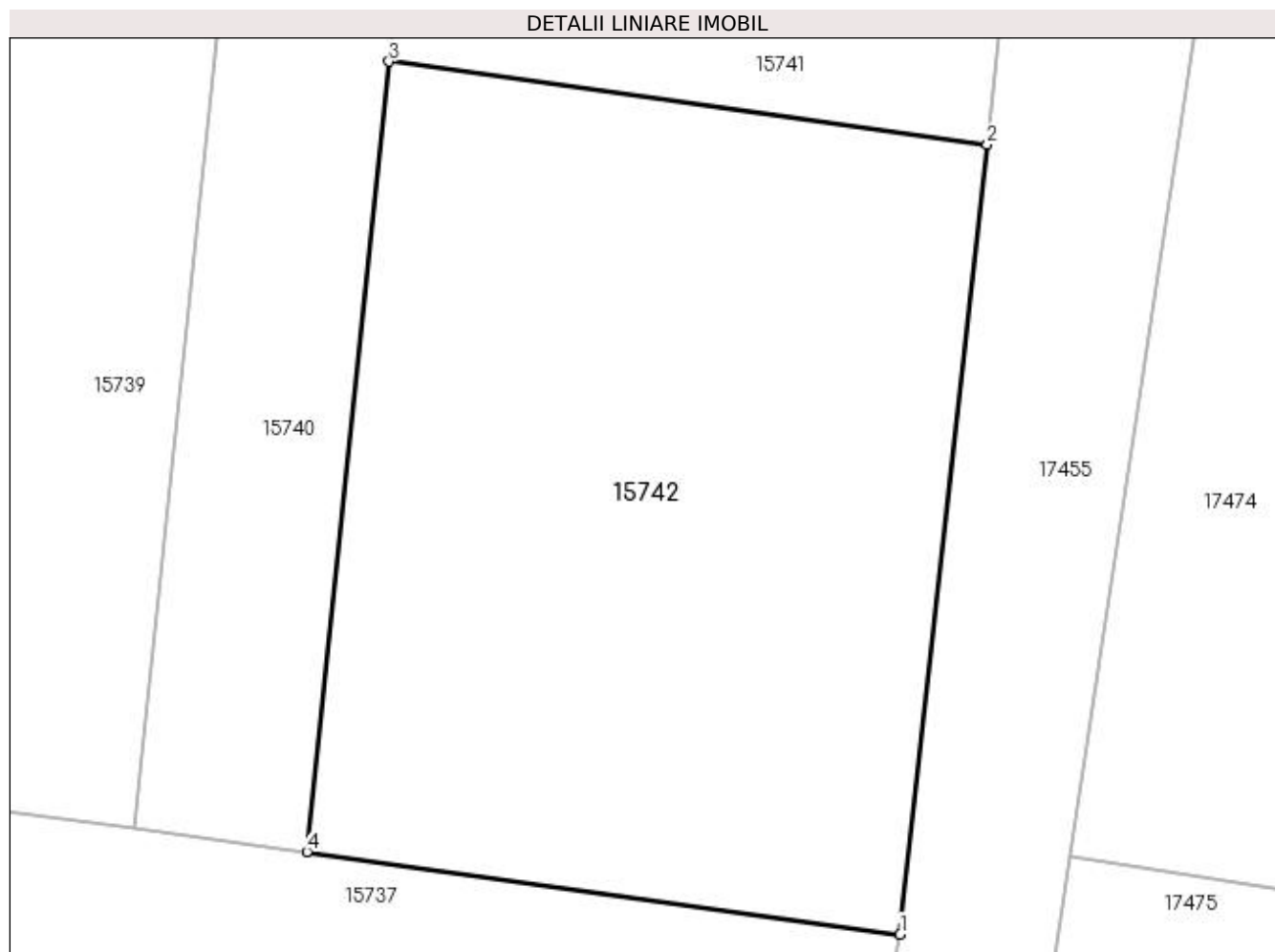
Inscrieri privind dezmembramintele dreptului de proprietate, drepturi reale de garanție și sarcini	Referințe
NU SUNT	

## Anexa Nr. 1 La Partea I

## Teren

Nr cadastral	Suprafața (mp)*	Observații / Referințe
	600	

\* Suprafața este determinată în planul de proiecție Stereo 70.



## Date referitoare la teren

Crt	Categorie folosință	Intra vilan	Suprafața (mp)	Tarla	Parcelă	Nr. topo	Observații / Referințe
1	arabil	NU	600	98/4	8	-	IDENTIC CU T98/44

## Lungime Segmente

1) Valorile lungimilor segmentelor sunt obținute din proiecție în plan.

Punct început	X / Y	Punct sfârșit	X / Y	Lungime segment (** (m)
1	419.900,778 297.996,294	2	419.903,864 298.024,277	28.153
2	419.903,864 298.024,277	3	419.882,66 298.027,223	21.408
3	419.882,66 298.027,223	4	419.879,746 297.999,216	28.158
4	419.879,746 297.999,216	1	419.900,778 297.996,294	21.234

**\*\* Lungimile segmentelor sunt determinate în planul de proiecție Stereo 70 și sunt rotunjite la 1 milimetru.**

**\*\*\* Distanța dintre puncte este formată din segmente cumulate ce sunt mai mici decât valoarea 1 milimetru.**



**DATE DESPRE IMOBILUL NR. 15743**

Oficiul de Cadastru și Publicitate Imobiliară DOLJ  
Biroul de Cadastru și Publicitate Imobiliară Craiova

**A. Partea I. Descrierea imobilului**

TEREN Extravilan

Adresa: Jud. Dolj, T98/4

Nr. Crt	Nr cadastral Nr. topografic	Suprafața* (mp)	Observații / Referințe
A1		799	Sector cadastral:13 Teren neimprejmuit;

**B. Partea II. Proprietari și acte**

Inscrieri privitoare la dreptul de proprietate și alte drepturi reale		Referințe
/		
Act Normativ nr. LEGEA 7, din 13/03/1996 emis de PARLAMENTUL ROMANIEI;		
B1	Inscrierea provizorie, drept de PROPRIETATE, dobandit prin Lege, cota actuala 1/1, cota initiala 1/1 1) NEIDENTIFICAT NEIDENTIFICAT	A1

**C. Partea III. SARCINI .**

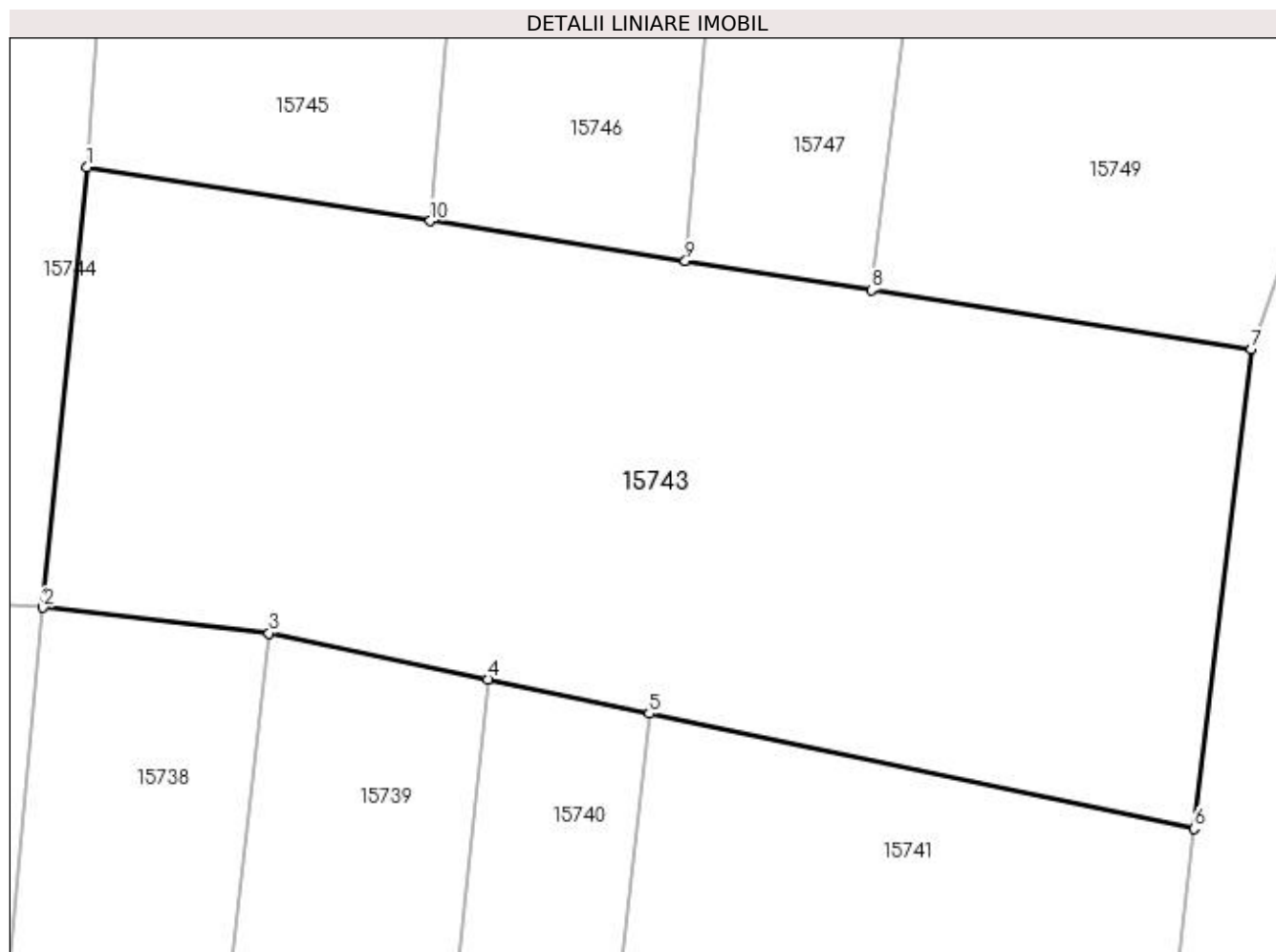
Inscrieri privind dezmembramintele dreptului de proprietate, drepturi reale de garanție și sarcini	Referințe
NU SUNT	

## Anexa Nr. 1 La Partea I

## Teren

Nr cadastral	Suprafața (mp)*	Observații / Referințe
	799	

\* Suprafața este determinată în planul de proiecție Stereo 70.



## Date referitoare la teren

Crt	Categorie folosință	Intra vilan	Suprafața (mp)	Tarla	Parcelă	Nr. topo	Observații / Referințe
1	arabil	NU	799	98/4	-	-	

## Lungime Segmente

1) Valorile lungimilor segmentelor sunt obținute din proiecție în plan.

Punct început	X / Y	Punct sfârșit	X / Y	Lungime segment (** (m)
1	419.865,33 298.089,216	2	419.863,627 298.072,163	17.138
2	419.863,627 298.072,163	3	419.872,387 298.071,167	8.816
3	419.872,387 298.071,167	4	419.880,856 298.069,376	8.656
4	419.880,856 298.069,376	5	419.887,11 298.068,052	6.393
5	419.887,11 298.068,052	6	419.908,226 298.063,591	21.582



Punct început	X / Y	Punct sfârșit	X / Y	Lungime segment (** (m)
6	419.908,226 298.063,591	7	419.910,435 298.082,158	18.698
7	419.910,435 298.082,158	8	419.895,725 298.084,46	14.889
8	419.895,725 298.084,46	9	419.888,516 298.085,588	7.296
9	419.888,516 298.085,588	10	419.878,631 298.087,135	10.005
10	419.878,631 298.087,135	1	419.865,33 298.089,216	13.462

\*\* Lungimile segmentelor sunt determinate în planul de proiecție Stereo 70 și sunt rotunjite la 1 milimetru.

\*\*\* Distanța dintre puncte este formată din segmente cumulate ce sunt mai mici decât valoarea 1 milimetru.



**DATE DESPRE IMOBILUL NR. 15744**

Oficiul de Cadastru și Publicitate Imobiliară DOLJ  
 Biroul de Cadastru și Publicitate Imobiliară Craiova

**A. Partea I. Descrierea imobilului**

TEREN Extravilan

Adresa: Jud. Dolj, T98/4, P14

Nr. Crt	Nr cadastral Nr. topografic	Suprafața* (mp)	Observații / Referințe
A1		1.806	Sector cadastral:13 Teren neimprejmuit;

**B. Partea II. Proprietari și acte**

Inscrieri privitoare la dreptul de proprietate și alte drepturi reale	Referințe
/	
Act Notarial nr. APV NR. 1150, din 08/07/2004 emis de NP CERNOBAI EMIL;	
B1	A1
Intabulare, drept de PROPRIETATE, dobandit prin lesire Din Indiviziune, cota actuala 1/1, cota initiala 1/1 1) NICU ILEANA	

**C. Partea III. SARCINI .**

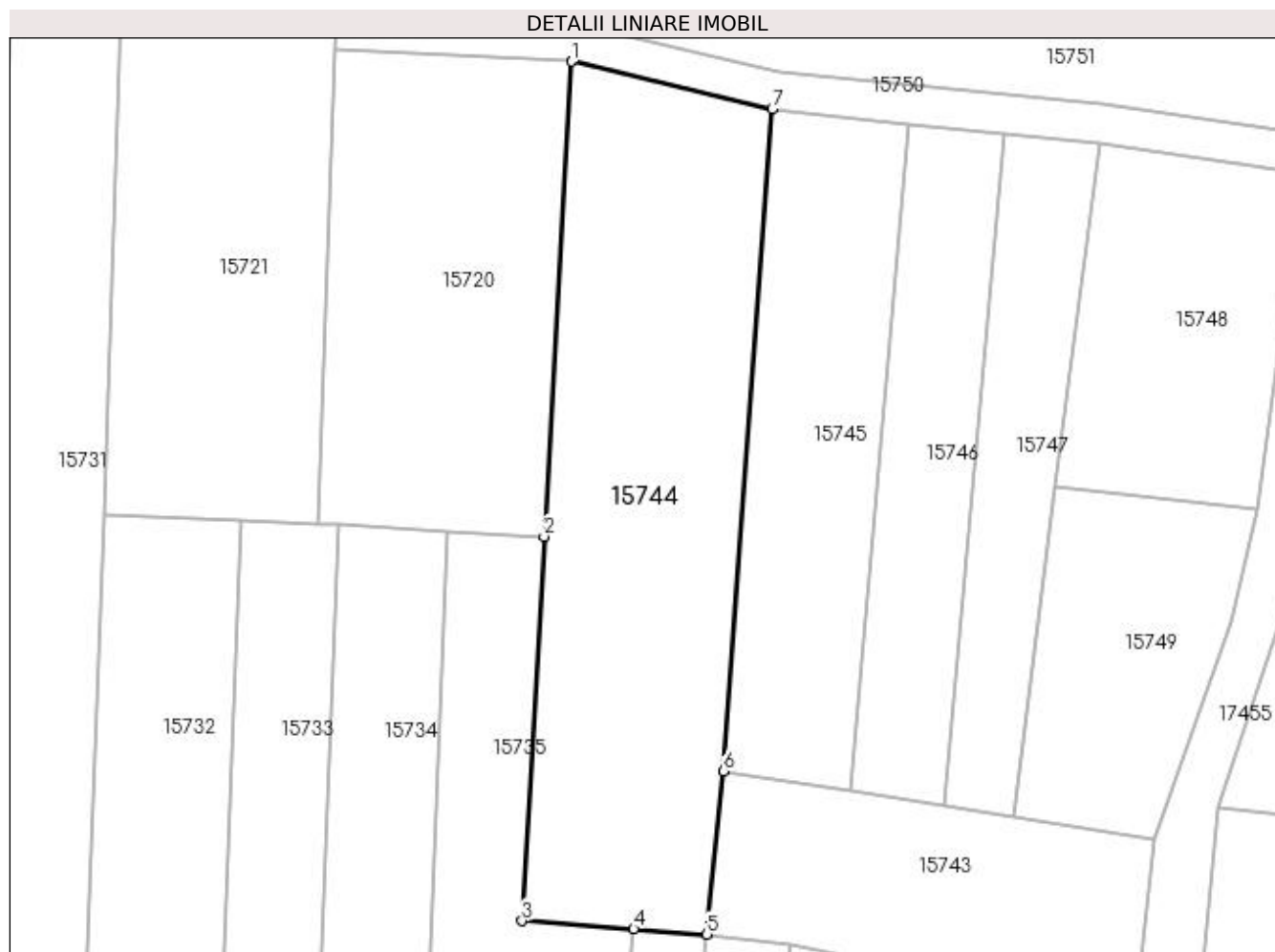
Inscrieri privind dezmembramintele dreptului de proprietate, drepturi reale de garanție și sarcini	Referințe
NU SUNT	

## Anexa Nr. 1 La Partea I

## Teren

Nr cadastral	Suprafața (mp)*	Observații / Referințe
	1.806	

\* Suprafața este determinată în planul de proiecție Stereo 70.



## Date referitoare la teren

Crt	Categorie folosință	Intra vilan	Suprafața (mp)	Tarla	Parcelă	Nr. topo	Observații / Referințe
1	arabil	NU	1.806	98/4	14	-	

## Lungime Segmente

1) Valorile lungimilor segmentelor sunt obținute din proiecție în plan.

Punct început	X / Y	Punct sfârșit	X / Y	Lungime segment (** (m)
1	419.849,464 298.163,3	2	419.846,615 298.113,706	49.675
2	419.846,615 298.113,706	3	419.844,309 298.073,57	40.203
3	419.844,309 298.073,57	4	419.855,962 298.072,721	11.683
4	419.855,962 298.072,721	5	419.863,627 298.072,163	7.685
5	419.863,627 298.072,163	6	419.865,33 298.089,216	17.138

Punct început	X / Y	Punct sfârşit	X / Y	Lungime segment (** (m)
6	419.865,33 298.089,216	7	419.870,439 298.158,317	69.29
7	419.870,439 298.158,317	1	419.849,464 298.163,3	21.559

\*\* Lungimile segmentelor sunt determinate în planul de proiecție Stereo 70 și sunt rotunjite la 1 milimetru.

\*\*\* Distanța dintre puncte este formată din segmente cumulate ce sunt mai mici decât valoarea 1 milimetru.



**DATE DESPRE IMOBILUL NR. 15745**

Oficiul de Cadastru și Publicitate Imobiliară DOLJ  
Biroul de Cadastru și Publicitate Imobiliară Craiova

**A. Partea I. Descrierea imobilului**

TEREN Extravilan

Adresa: Jud. Dolj, T98/4

Nr. Crt	Nr cadastral Nr. topografic	Suprafața* (mp)	Observații / Referințe
A1		965	Sector cadastral:13 Teren neimprejmuit;

**B. Partea II. Proprietari și acte**

Inscrieri privitoare la dreptul de proprietate și alte drepturi reale		Referințe
/		
Act Normativ nr. LEGEA 7, din 13/03/1996 emis de PARLAMENTUL ROMANIEI;		
B1	Inscrierea provizorie, drept de PROPRIETATE, dobandit prin Lege, cota actuala 1/1, cota initiala 1/1 1) NEIDENTIFICAT NEIDENTIFICAT	A1

**C. Partea III. SARCINI .**

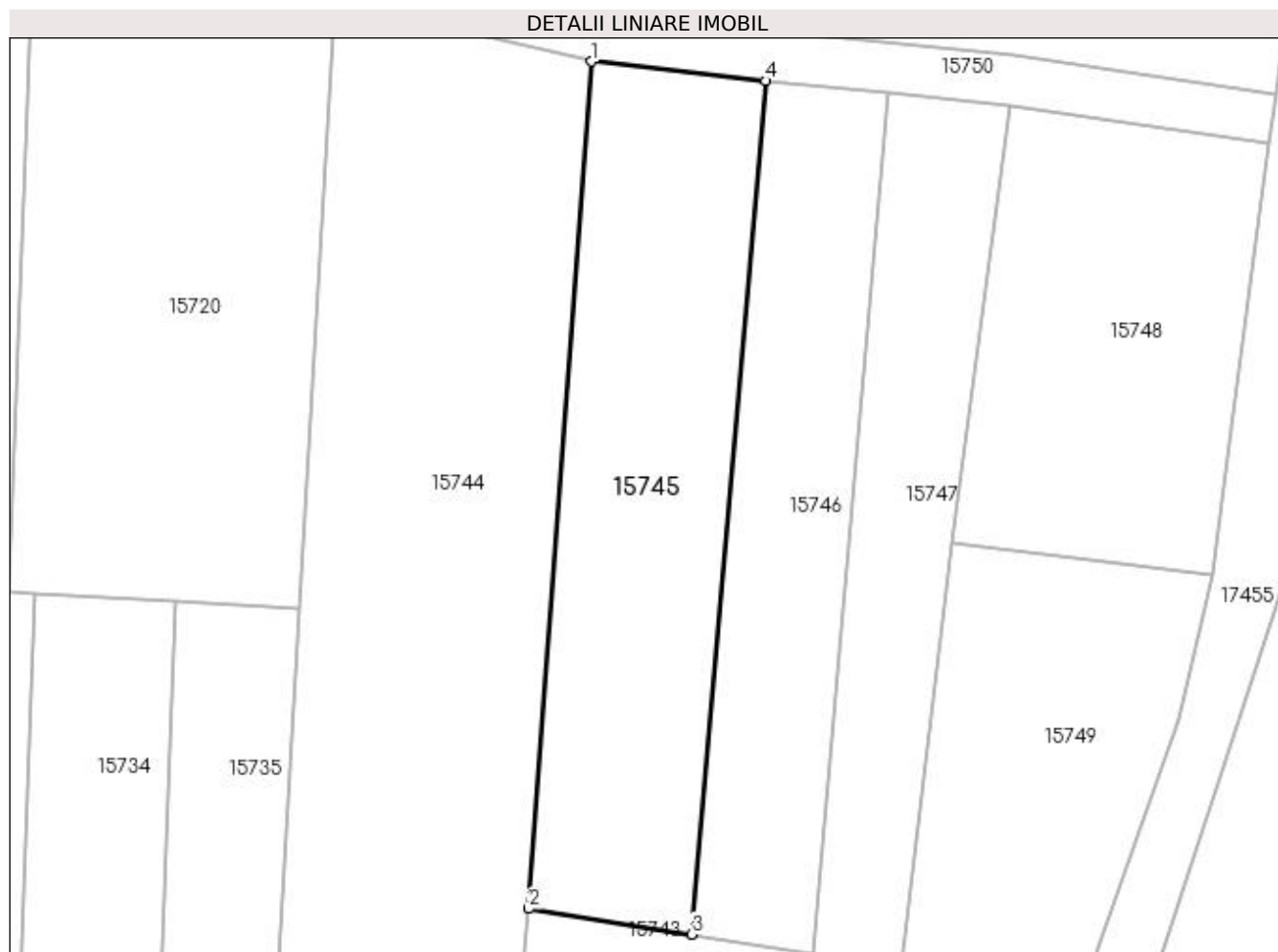
Inscrieri privind dezmembramintele dreptului de proprietate, drepturi reale de garanție și sarcini	Referințe
NU SUNT	

## Anexa Nr. 1 La Partea I

## Teren

Nr cadastral	Suprafața (mp)*	Observații / Referințe
	965	

\* Suprafața este determinată în planul de proiecție Stereo 70.



## Date referitoare la teren

Crt	Categorie folosință	Intra vilan	Suprafața (mp)	Tarla	Parcelă	Nr. topo	Observații / Referințe
1	arabil	NU	965	98/4	-	-	

## Lungime Segmente

1) Valorile lungimilor segmentelor sunt obținute din proiecție în plan.

Punct început	X / Y	Punct sfârșit	X / Y	Lungime segment (** (m)
1	419.870,439 298.158,317	2	419.865,33 298.089,216	69.29
2	419.865,33 298.089,216	3	419.878,631 298.087,135	13.462
3	419.878,631 298.087,135	4	419.884,668 298.156,737	69.864
4	419.884,668 298.156,737	1	419.870,439 298.158,317	14.317



**\*\* Lungimile segmentelor sunt determinate în planul de proiecție Stereo 70 și sunt rotunjite la 1 milimetru.**

**\*\*\* Distanța dintre puncte este formată din segmente cumulate ce sunt mai mici decât valoarea 1 milimetru.**



**DATE DESPRE IMOBILUL NR. 15746**

Oficiul de Cadastru și Publicitate Imobiliară DOLJ  
Biroul de Cadastru și Publicitate Imobiliară Craiova

**A. Partea I. Descrierea imobilului**

TEREN Extravilan

Adresa: Jud. Dolj, T98/4, P24

Nr. Crt	Nr cadastral Nr. topografic	Suprafața* (mp)	Observații / Referințe
A1		700	Sector cadastral:13 Teren neimprejmit;

**B. Partea II. Proprietari și acte**

Inscrieri privitoare la dreptul de proprietate și alte drepturi reale		Referințe
/		
Act Administrativ nr. TDP 2763, din 05/05/2004 emis de CONSILIUL JUDETEAN DOLJ;		
B1	Intabulare, drept de PROPRIETATE, dobandit prin Reconstituire, cota actuala 1/2, cota initiala 1/2 1) <b>ȚICLEANU VIRGIL</b> , LIPSĂ CNP	A1
Act Notarial nr. CM NR.405, din 08/12/2005 emis de NP CERNOBAI CLAUDIU EMIL;		
B2	Intabulare, drept de PROPRIETATE, dobandit prin Succesiune, cota actuala 1/2, cota initiala 1/2 1) <b>TICLEANU OCTAVIEAN</b>	A1

**C. Partea III. SARCINI .**

Inscrieri privind dezmembramintele dreptului de proprietate, drepturi reale de garanție și sarcini	Referințe
NU SUNT	

## Anexa Nr. 1 La Partea I

## Teren

Nr cadastral	Suprafața (mp)*	Observații / Referințe
	700	

\* Suprafața este determinată în planul de proiecție Stereo 70.



## Date referitoare la teren

Crt	Categorie folosință	Intra vilan	Suprafața (mp)	Tarla	Parcelă	Nr. topo	Observații / Referințe
1	arabil	NU	700	98/4	24	-	

## Lungime Segmente

1) Valorile lungimilor segmentelor sunt obținute din proiecție în plan.

Punct început	X / Y	Punct sfârșit	X / Y	Lungime segment (** (m)
1	419.884,668 298.156,737	2	419.878,631 298.087,135	69.864
2	419.878,631 298.087,135	3	419.888,516 298.085,588	10.005
3	419.888,516 298.085,588	4	419.894,599 298.155,716	70.391
4	419.894,599 298.155,716	1	419.884,668 298.156,737	9.983

**\*\* Lungimile segmentelor sunt determinate în planul de proiecție Stereo 70 și sunt rotunjite la 1 milimetru.**

**\*\*\* Distanța dintre puncte este formată din segmente cumulate ce sunt mai mici decât valoarea 1 milimetru.**



**DATE DESPRE IMOBILUL NR. 15747**

Oficiul de Cadastru și Publicitate Imobiliară DOLJ  
Biroul de Cadastru și Publicitate Imobiliară Craiova

**A. Partea I. Descrierea imobilului**

TEREN Extravilan

Adresa: Jud. Dolj, T98/4

Nr. Crt	Nr cadastral Nr. topografic	Suprafața* (mp)	Observații / Referințe
A1		607	Sector cadastral:13 Teren neimprejmuit;

**B. Partea II. Proprietari și acte**

Inscrieri privitoare la dreptul de proprietate și alte drepturi reale		Referințe
/		
Act Normativ nr. LEGEA 7, din 13/03/1996 emis de PARLAMENTUL ROMANIEI;		
B1	Inscrierea provizorie, drept de PROPRIETATE, dobandit prin Lege, cota actuala 1/1, cota initiala 1/1 1) NEIDENTIFICAT NEIDENTIFICAT	A1

**C. Partea III. SARCINI .**

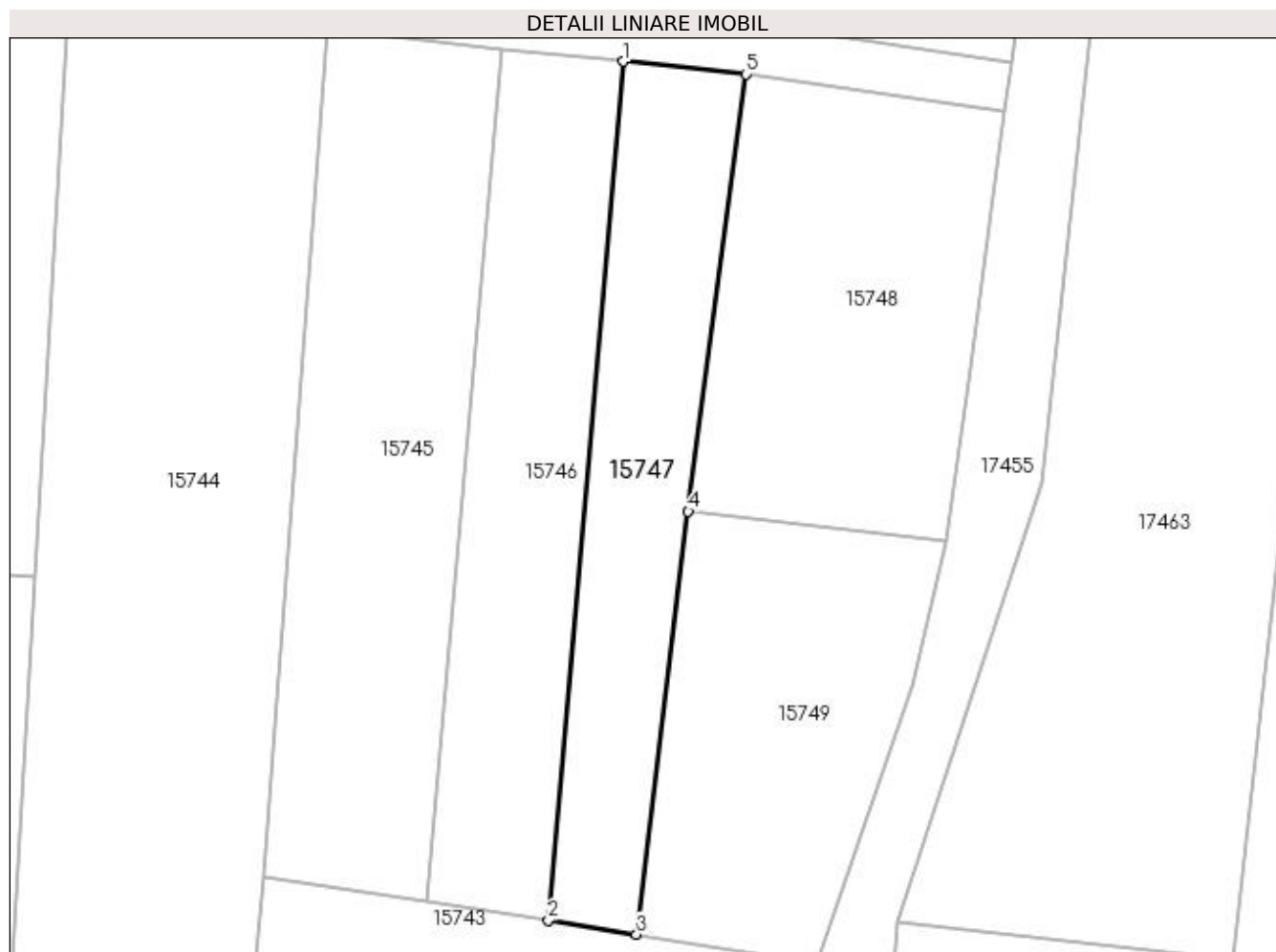
Inscrieri privind dezmembramintele dreptului de proprietate, drepturi reale de garanție și sarcini	Referințe
NU SUNT	

## Anexa Nr. 1 La Partea I

## Teren

Nr cadastral	Suprafața (mp)*	Observații / Referințe
	607	

\* Suprafața este determinată în planul de proiecție Stereo 70.



## Date referitoare la teren

Crt	Categorie folosință	Intra vilan	Suprafața (mp)	Tarla	Parcelă	Nr. topo	Observații / Referințe
1	arabil	NU	607	98/4	-	-	

## Lungime Segmente

1) Valorile lungimilor segmentelor sunt obținute din proiecție în plan.

Punct început	X / Y	Punct sfârșit	X / Y	Lungime segment (** (m)
1	419.894,599 298.155,716	2	419.888,516 298.085,588	70.391
2	419.888,516 298.085,588	3	419.895,725 298.084,46	7.296
3	419.895,725 298.084,46	4	419.899,934 298.118,983	34.779
4	419.899,934 298.118,983	5	419.904,641 298.154,683	36.009
5	419.904,641 298.154,683	1	419.894,599 298.155,716	10.095



**\*\* Lungimile segmentelor sunt determinate în planul de proiecție Stereo 70 și sunt rotunjite la 1 milimetru.**

**\*\*\* Distanța dintre puncte este formată din segmente cumulate ce sunt mai mici decât valoarea 1 milimetru.**



**DATE DESPRE IMOBILUL NR. 15748**

Oficiul de Cadastru și Publicitate Imobiliară DOLJ  
Biroul de Cadastru și Publicitate Imobiliară Craiova

**A. Partea I. Descrierea imobilului**

TEREN Extravilan

Adresa: Jud. Dolj, T98/4

Nr. Crt	Nr cadastral Nr. topografic	Suprafața* (mp)	Observații / Referințe
A1		763	Sector cadastral:13 Teren imprejmuit;

**B. Partea II. Proprietari și acte**

Inscrieri privitoare la dreptul de proprietate și alte drepturi reale		Referințe
/		
Act Normativ nr. LEGEA 7, din 13/03/1996 emis de PARLAMENTUL ROMANIEI;		
B1	Inscrierea provizorie, drept de PROPRIETATE, dobandit prin Lege, cota actuala 1/1, cota initiala 1/1 1) NEIDENTIFICAT NEIDENTIFICAT	A1

**C. Partea III. SARCINI .**

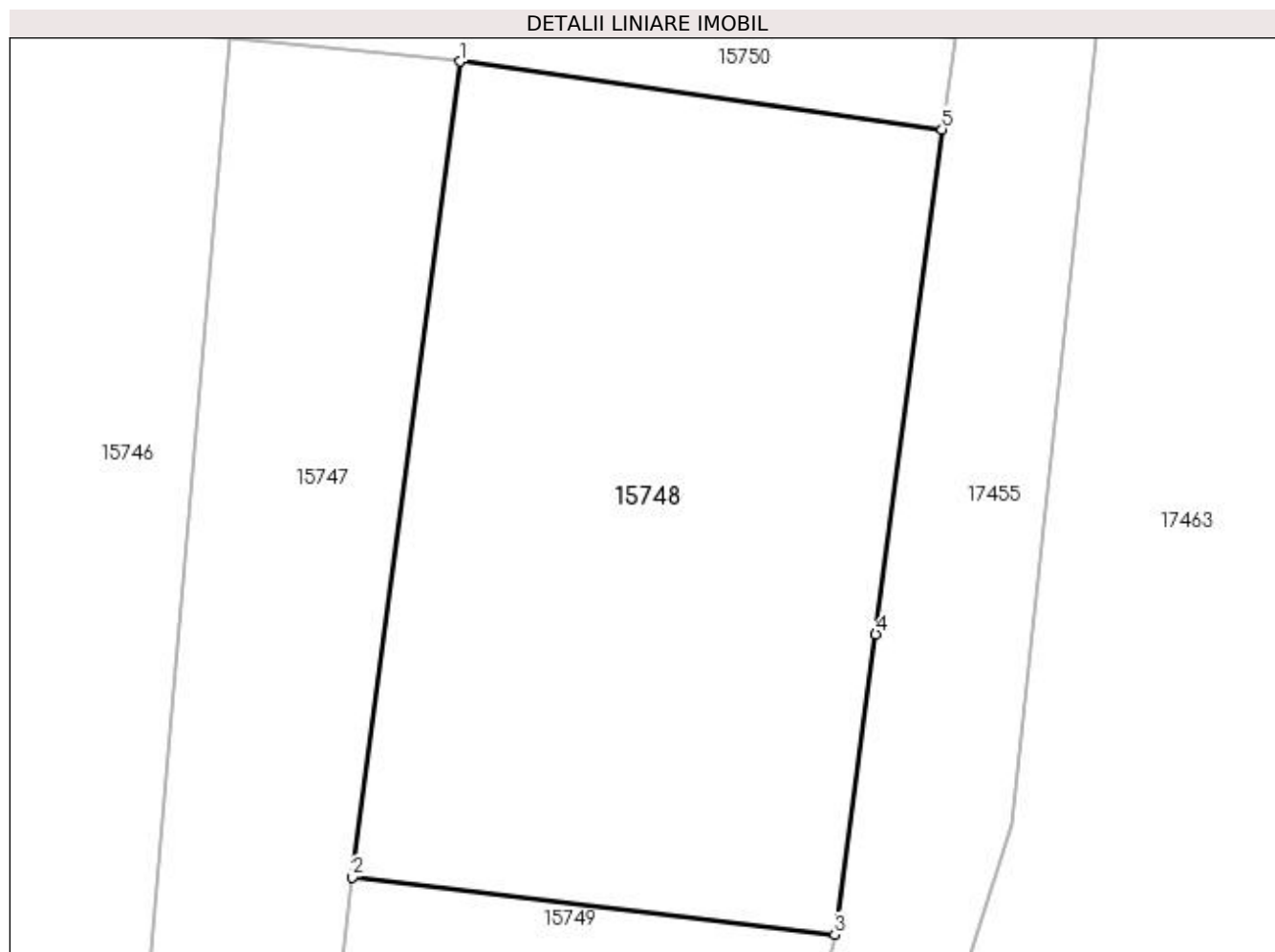
Inscrieri privind dezmembramintele dreptului de proprietate, drepturi reale de garanție și sarcini	Referințe
NU SUNT	

## Anexa Nr. 1 La Partea I

## Teren

Nr cadastral	Suprafața (mp)*	Observații / Referințe
	763	

\* Suprafața este determinată în planul de proiecție Stereo 70.



## Date referitoare la teren

Crt	Categorie folosință	Intra vilan	Suprafața (mp)	Tarla	Parcelă	Nr. topo	Observații / Referințe
1	padure	NU	763	98/4	-	-	

## Lungime Segmente

1) Valorile lungimilor segmentelor sunt obținute din proiecție în plan.

Punct început	X / Y	Punct sfârșit	X / Y	Lungime segment (** (m)
1	419.904,641 298.154,683	2	419.899,934 298.118,983	36.009
2	419.899,934 298.118,983	3	419.921,055 298.116,489	21.268
3	419.921,055 298.116,489	4	419.922,858 298.129,625	13.259
4	419.922,858 298.129,625	5	419.925,754 298.151,712	22.276
5	419.925,754 298.151,712	1	419.904,641 298.154,683	21.321

**\*\* Lungimile segmentelor sunt determinate în planul de proiecție Stereo 70 și sunt rotunjite la 1 milimetru.**

**\*\*\* Distanța dintre puncte este formată din segmente cumulate ce sunt mai mici decât valoarea 1 milimetru.**



**DATE DESPRE IMOBILUL NR. 15749**

Oficiul de Cadastru și Publicitate Imobiliară DOLJ  
Biroul de Cadastru și Publicitate Imobiliară Craiova

**A. Partea I. Descrierea imobilului**

TEREN Extravilan

Adresa: Jud. Dolj, T98/4, P25

Nr. Crt	Nr cadastral Nr. topografic	Suprafața* (mp)	Observații / Referințe
A1		650	Sector cadastral:13 Teren neimprejmuit;

**B. Partea II. Proprietari și acte**

Inscrieri privitoare la dreptul de proprietate și alte drepturi reale	Referințe
/	
Act Administrativ nr. TDP 3399, din 22/06/2005 emis de CONSILIUL JUDETEAN DOLJ;	
B1	A1
Intabulare, drept de PROPRIETATE, dobândit prin Reconstituire, cota actuala 1/1, cota initiala 1/1 1) MITRAN ANDRONACHE, LIPSĂ CNP	

**C. Partea III. SARCINI .**

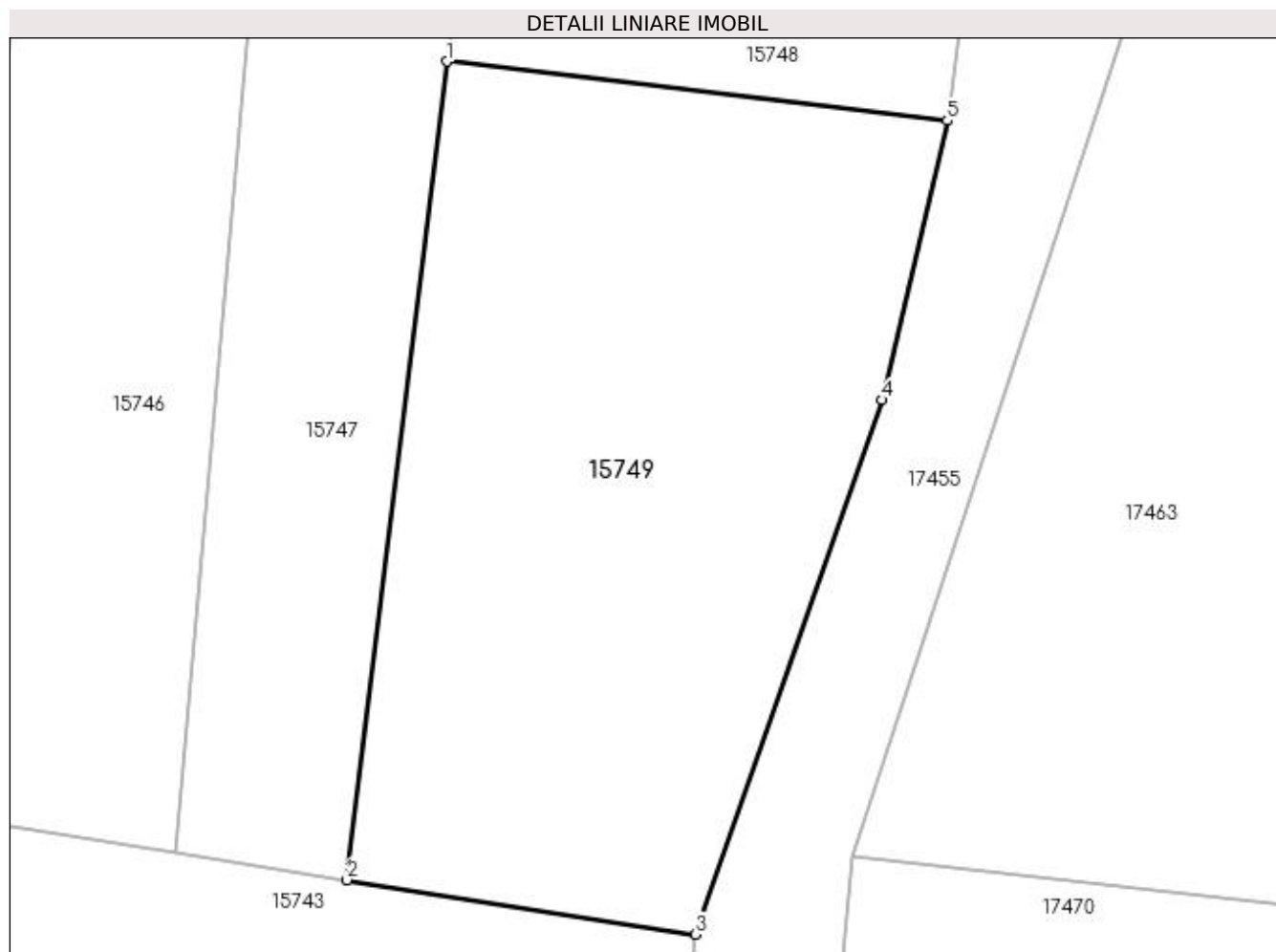
Inscrieri privind dezmembramintele dreptului de proprietate, drepturi reale de garanție și sarcini	Referințe
NU SUNT	

## Anexa Nr. 1 La Partea I

## Teren

Nr cadastral	Suprafața (mp)*	Observații / Referințe
	650	

\* Suprafața este determinată în planul de proiecție Stereo 70.



## Date referitoare la teren

Crt	Categorie folosință	Intravilan	Suprafața (mp)	Tarla	Parcelă	Nr. topo	Observații / Referințe
1	arabil	NU	650	98/4	25	-	IDENTIC CU T98/1

## Lungime Segmente

1) Valorile lungimilor segmentelor sunt obținute din proiecție în plan.

Punct început	X / Y	Punct sfârșit	X / Y	Lungime segment (** (m)
1	419.899,934 298.118,983	2	419.895,725 298.084,46	34.779
2	419.895,725 298.084,46	3	419.910,435 298.082,158	14.889
3	419.910,435 298.082,158	4	419.918,309 298.104,707	23.884
4	419.918,309 298.104,707	5	419.921,055 298.116,489	12.098
5	419.921,055 298.116,489	1	419.899,934 298.118,983	21.268



**\*\* Lungimile segmentelor sunt determinate în planul de proiecție Stereo 70 și sunt rotunjite la 1 milimetru.**

**\*\*\* Distanța dintre puncte este formată din segmente cumulate ce sunt mai mici decât valoarea 1 milimetru.**



**DATE DESPRE IMOBILUL NR. 15750**

Oficiul de Cadastru și Publicitate Imobiliară DOLJ  
Biroul de Cadastru și Publicitate Imobiliară Craiova

**A. Partea I. Descrierea imobilului**

TEREN Intravilan

Adresa: Loc. Leu, Jud. Dolj, DC

Nr. Crt	Nr cadastral Nr. topografic	Suprafața* (mp)	Observații / Referințe
A1		413	Sector cadastral:13 Teren neimprejmuit;

**B. Partea II. Proprietari și acte**

Inscrieri privitoare la dreptul de proprietate și alte drepturi reale		Referințe
/		
Act Normativ nr. LEGEA 7, din 13/03/1996 emis de PARLAMENTUL ROMANIEI;		
B1	Inscrierea provizorie, drept de PROPRIETATE, dobandit prin Lege, cota actuala 1/1, cota initiala 1/1 1) NEIDENTIFICAT NEIDENTIFICAT	A1

**C. Partea III. SARCINI .**

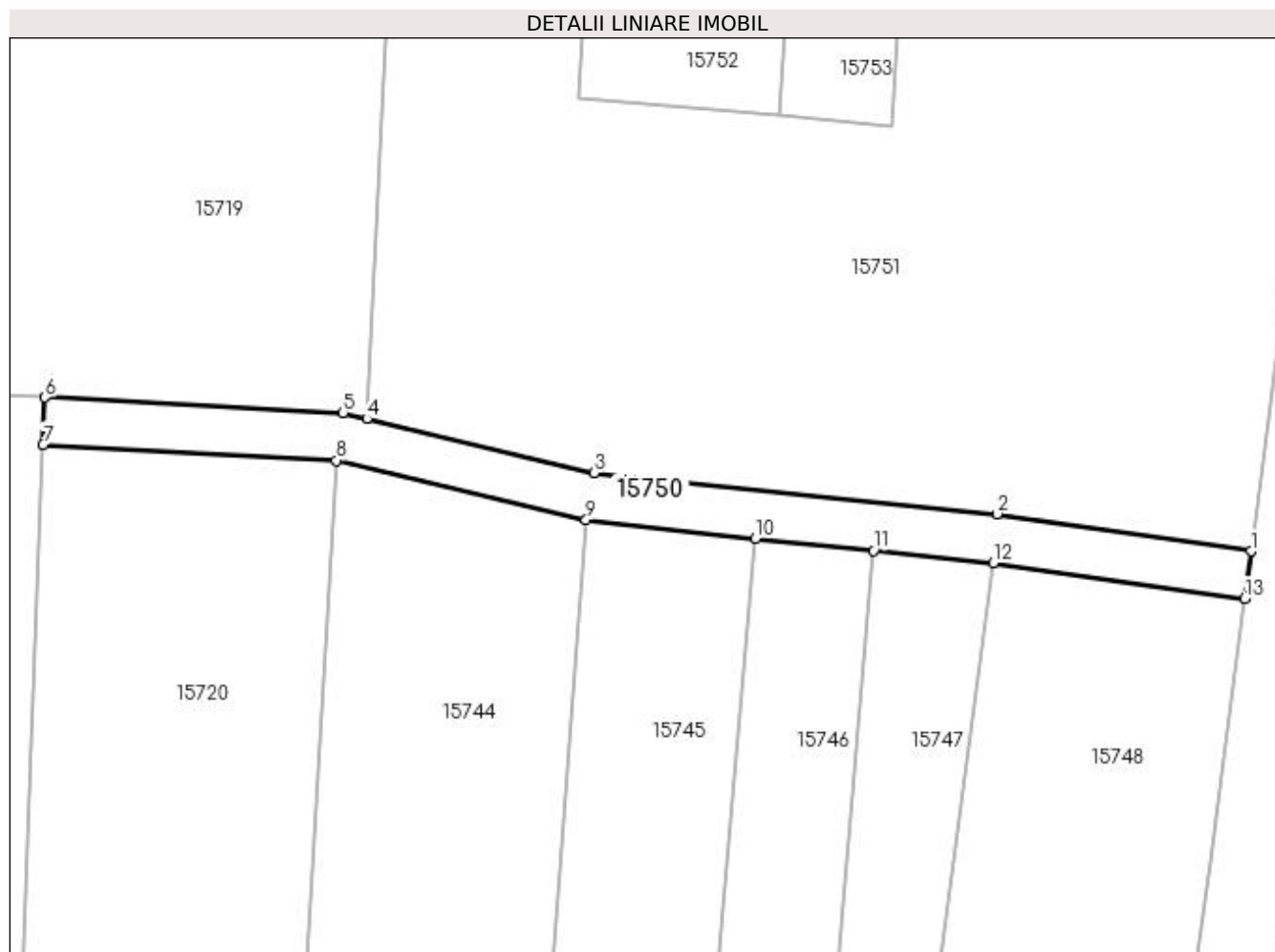
Inscrieri privind dezmembramintele dreptului de proprietate, drepturi reale de garanție și sarcini	Referințe
NU SUNT	

## Anexa Nr. 1 La Partea I

## Teren

Nr cadastral	Suprafața (mp)*	Observații / Referințe
	413	

\* Suprafața este determinată în planul de proiecție Stereo 70.



## Date referitoare la teren

Crt	Categorie folosință	Intra vilan	Suprafața (mp)	Tarla	Parcelă	Nr. topo	Observații / Referințe
1	drum	DA	413	-	DC	-	

## Lungime Segmente

1) Valorile lungimilor segmentelor sunt obținute din proiecție în plan.

Punct început	X / Y	Punct sfârșit	X / Y	Lungime segment (** (m)
1	419.926,311 298.155,673	2	419.904,968 298.158,796	21.571
2	419.904,968 298.158,796	3	419.871,115 298.162,268	34.03
3	419.871,115 298.162,268	4	419.852,018 298.166,805	19.629
4	419.852,018 298.166,805	5	419.850,039 298.167,275	2.034
5	419.850,039 298.167,275	6	419.824,974 298.168,591	25.1

Punct început	X / Y	Punct sfârșit	X / Y	Lungime segment (** (m)
6	419.824,974 298.168,591	7	419.824,825 298.164,629	3.965
7	419.824,825 298.164,629	8	419.849,464 298.163,3	24.674
8	419.849,464 298.163,3	9	419.870,439 298.158,317	21.559
9	419.870,439 298.158,317	10	419.884,668 298.156,737	14.317
10	419.884,668 298.156,737	11	419.894,599 298.155,716	9.983
11	419.894,599 298.155,716	12	419.904,641 298.154,683	10.095
12	419.904,641 298.154,683	13	419.925,754 298.151,712	21.321
13	419.925,754 298.151,712	1	419.926,311 298.155,673	4.0

\*\* Lungimile segmentelor sunt determinate în planul de proiecție Stereo 70 și sunt rotunjite la 1 milimetru.

\*\*\* Distanța dintre puncte este formată din segmente cumulate ce sunt mai mici decât valoarea 1 milimetru.



**DATE DESPRE IMOBILUL NR. 15751**

Oficiul de Cadastru și Publicitate Imobiliară DOLJ  
Biroul de Cadastru și Publicitate Imobiliară Craiova

**A. Partea I. Descrierea imobilului**

TEREN Intravilan

Adresa: Loc. Leu, Jud. Dolj, T98/4

Nr. Crt	Nr cadastral Nr. topografic	Suprafața* (mp)	Observații / Referințe
A1		6.664	Sector cadastral:13 Teren neimprejmuit;

**B. Partea II. Proprietari și acte**

Inscrieri privitoare la dreptul de proprietate și alte drepturi reale		Referințe
/		
Act Normativ nr. LEGEA 7, din 13/03/1996 emis de PARLAMENTUL ROMANIEI;		
B1	Inscrierea provizorie, drept de PROPRIETATE, dobandit prin Lege, cota actuala 1/1, cota initiala 1/1 1) NEIDENTIFICAT NEIDENTIFICAT	A1

**C. Partea III. SARCINI .**

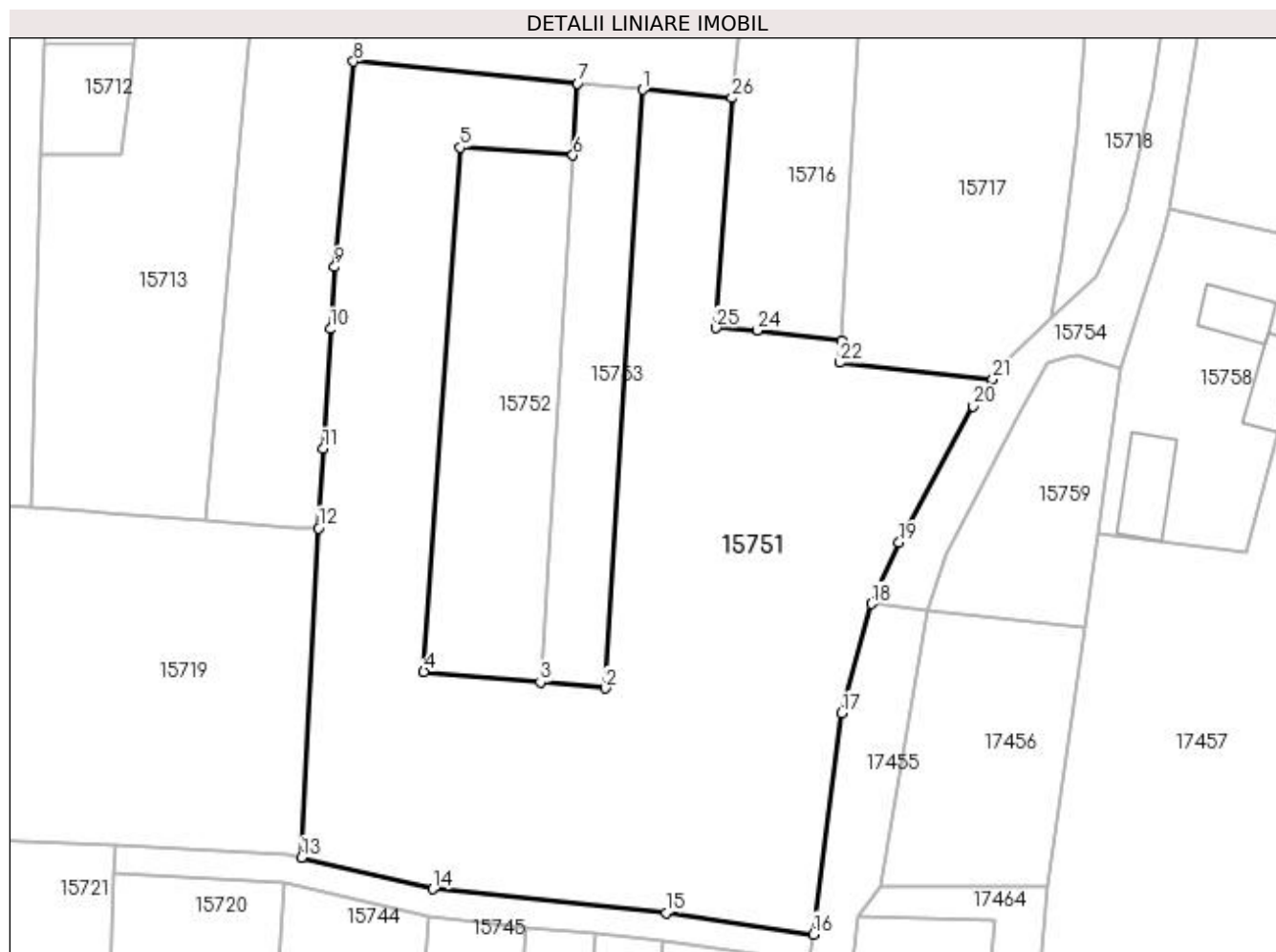
Inscrieri privind dezmembramintele dreptului de proprietate, drepturi reale de garanție și sarcini	Referințe
NU SUNT	

## Anexa Nr. 1 La Partea I

## Teren

Nr cadastral	Suprafața (mp)*	Observații / Referințe
	6.664	

\* Suprafața este determinată în planul de proiecție Stereo 70.



## Date referitoare la teren

Crt	Categorie folosință	Intravilan	Suprafața (mp)	Tarla	Parcelă	Nr. topo	Observații / Referințe
1	nedeterminata	DA	6.664	98/4	-	-	

## Lungime Segmente

1) Valorile lungimilor segmentelor sunt obținute din proiecție în plan.

Punct început	X / Y	Punct sfârșit	X / Y	Lungime segment (** (m)
1	419.901,533 298.278,223	2	419.896,133 298.191,369	87.022
3	419.886,69 298.192,233	4	419.869,803 298.193,778	16.958
5	419.875,052 298.269,8	6	419.891,442 298.268,672	16.429
7	419.892,092 298.279,121	8	419.859,593 298.282,286	32.652
9	419.856,875 298.252,473	10	419.856,221 298.243,487	9.01

Punct început	X / Y	Punct sfârșit	X / Y	Lungime segment (** (m)
2	419.896,133 298.191,369	3	419.886,69 298.192,233	9.483
4	419.869,803 298.193,778	5	419.875,052 298.269,8	76.203
6	419.891,442 298.268,672	7	419.892,092 298.279,121	10.469
8	419.859,593 298.282,286	9	419.856,875 298.252,473	29.937
10	419.856,221 298.243,487	11	419.855,189 298.226,121	17.397



Punct început	X / Y	Punct sfârșit	X / Y	Lungime segment (** (m)
11	419.855,189 298.226,121	12	419.854,479 298.214,615	11.528
13	419.852,018 298.166,805	14	419.871,115 298.162,268	19.629
15	419.904,968 298.158,796	16	419.926,311 298.155,673	21.571
17	419.930,395 298.187,74	18	419.934,723 298.203,609	16.448
19	419.938,795 298.212,497	20	419.949,461 298.232,311	22.503
21	419.952,37 298.236,197	22	419.930,118 298.238,594	22.381
23	419.930,468 298.241,724	24	419.918,183 298.243,293	12.385
25	419.912,181 298.243,651	26	419.914,508 298.276,99	33.421

Punct început	X / Y	Punct sfârșit	X / Y	Lungime segment (** (m)
12	419.854,479 298.214,615	13	419.852,018 298.166,805	47.874
14	419.871,115 298.162,268	15	419.904,968 298.158,796	34.03
16	419.926,311 298.155,673	17	419.930,395 298.187,74	32.326
18	419.934,723 298.203,609	19	419.938,795 298.212,497	9.777
20	419.949,461 298.232,311	21	419.952,37 298.236,197	4.855
22	419.930,118 298.238,594	23	419.930,468 298.241,724	3.149
24	419.918,183 298.243,293	25	419.912,181 298.243,651	6.012
26	419.914,508 298.276,99	1	419.901,533 298.278,223	13.034

\*\* Lungimile segmentelor sunt determinate în planul de proiecție Stereo 70 și sunt rotunjite la 1 milimetru.

\*\*\* Distanța dintre puncte este formată din segmente cumulate ce sunt mai mici decât valoarea 1 milimetru.



**DATE DESPRE IMOBILUL NR. 15752**

Oficiul de Cadastru și Publicitate Imobiliară DOLJ  
Biroul de Cadastru și Publicitate Imobiliară Craiova

**A. Partea I. Descrierea imobilului**

TEREN Extravilan

Adresa: Jud. Dolj, T98/4, P33

Nr. Crt	Nr cadastral Nr. topografic	Suprafața* (mp)	Observații / Referințe
A1	33194	1.275	Sector cadastral:13 Teren neimprejmit;

**B. Partea II. Proprietari și acte**

Inscrieri privitoare la dreptul de proprietate și alte drepturi reale		Referințe
<b>124274 / 18/08/2017</b>		
Act Notarial nr. CERTIFICAT DE MOSTENITOR NR:36, din 08/10/2013 emis de BNP TELEA CONSTANTINA-DIANA (ACT ADMINISTRATIV NR TITLU DE PROPRIETATE NR:2919 DIN 26.08.2004, EMIS DE COMISIA JUDETEANA DOLJ);		
B1	Intabulare, drept de PROPRIETATE, dobandit prin Succesiune, cota actuala 1/2, cota initiala 1/2 1) <b>BUIA AURICA</b> <i>OBSERVATII: DEFUNCT CRACIUN MARIN SI MARIEA</i>	A1
B2	Intabulare, drept de PROPRIETATE, dobandit prin Succesiune, cota actuala 1/2, cota initiala 1/2 1) <b>CRACIUN MARCEL</b> <i>OBSERVATII: DEFUNCT CRACIUN MARIN SI MARIEA</i>	A1

**C. Partea III. SARCINI .**

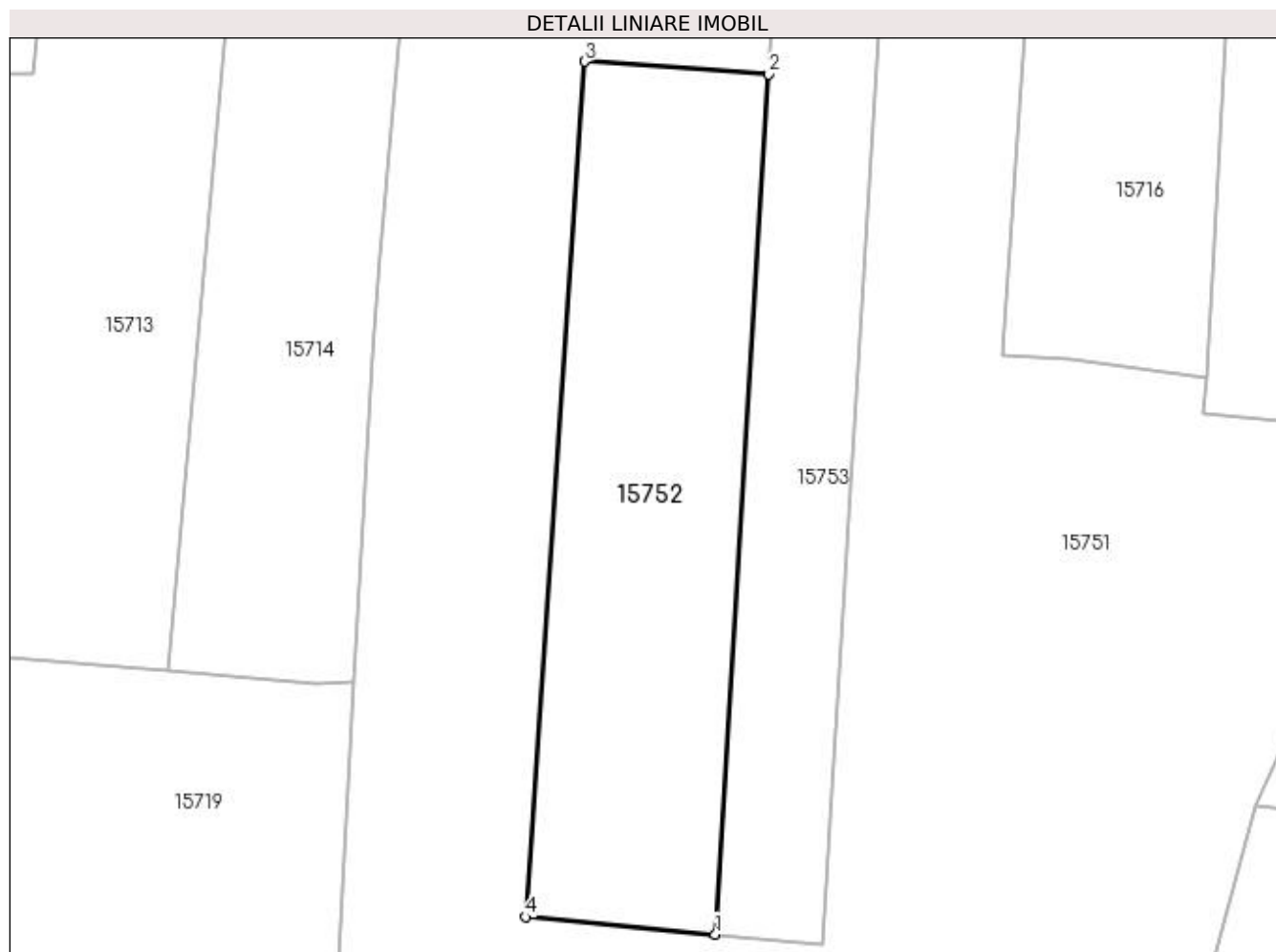
Inscrieri privind dezmembramintele dreptului de proprietate, drepturi reale de garanție și sarcini	Referințe
NU SUNT	

## Anexa Nr. 1 La Partea I

## Teren

Nr cadastral	Suprafața (mp)*	Observații / Referințe
33194	1.275	

\* Suprafața este determinată în planul de proiecție Stereo 70.



## Date referitoare la teren

Crt	Categorie folosință	Intra vilan	Suprafața (mp)	Tarla	Parcelă	Nr. topo	Observații / Referințe
1	arabil	NU	1.275	98/4	33	-	IMOBIL INREGISTRAT IN PLANUL CADASTRAL FARA LOCALIZARE CERTA DATORITA LIPSEI PLANULUI PARCELAR

## Lungime Segmente

1) Valorile lungimilor segmentelor sunt obținute din proiecție în plan.

Punct început	X / Y	Punct sfârșit	X / Y	Lungime segment (** (m)
1	419.886,69 298.192,233	2	419.891,442 298.268,672	76.587
2	419.891,442 298.268,672	3	419.875,052 298.269,8	16.429
3	419.875,052 298.269,8	4	419.869,803 298.193,778	76.203
4	419.869,803 298.193,778	1	419.886,69 298.192,233	16.958

**\*\* Lungimile segmentelor sunt determinate în planul de proiecție Stereo 70 și sunt rotunjite la 1 milimetru.**

**\*\*\* Distanța dintre puncte este formată din segmente cumulate ce sunt mai mici decât valoarea 1 milimetru.**



**DATE DESPRE IMOBILUL NR. 15753**

Oficiul de Cadastru și Publicitate Imobiliară DOLJ  
Biroul de Cadastru și Publicitate Imobiliară Craiova

**A. Partea I. Descrierea imobilului**

TEREN Intravilan

Adresa: Loc. Leu, Jud. Dolj, T98/4, P30

Nr. Crt	Nr cadastral Nr. topografic	Suprafața* (mp)	Observații / Referințe
A1		825	Sector cadastral:13 Teren neimprejmuit;

**B. Partea II. Proprietari și acte**

Inscrieri privitoare la dreptul de proprietate și alte drepturi reale	Referințe
/	
Act Administrativ nr. TDP 2523, din 21/10/2003 emis de CONSILIUL JUDETEAN DOLJ;	
B1	A1
Intabulare, drept de PROPRIETATE, dobândit prin Reconstituire, cota actuala 1/1, cota initiala 1/1 1) STĂICUȘI ROMU, LIPSĂ CNP	

**C. Partea III. SARCINI .**

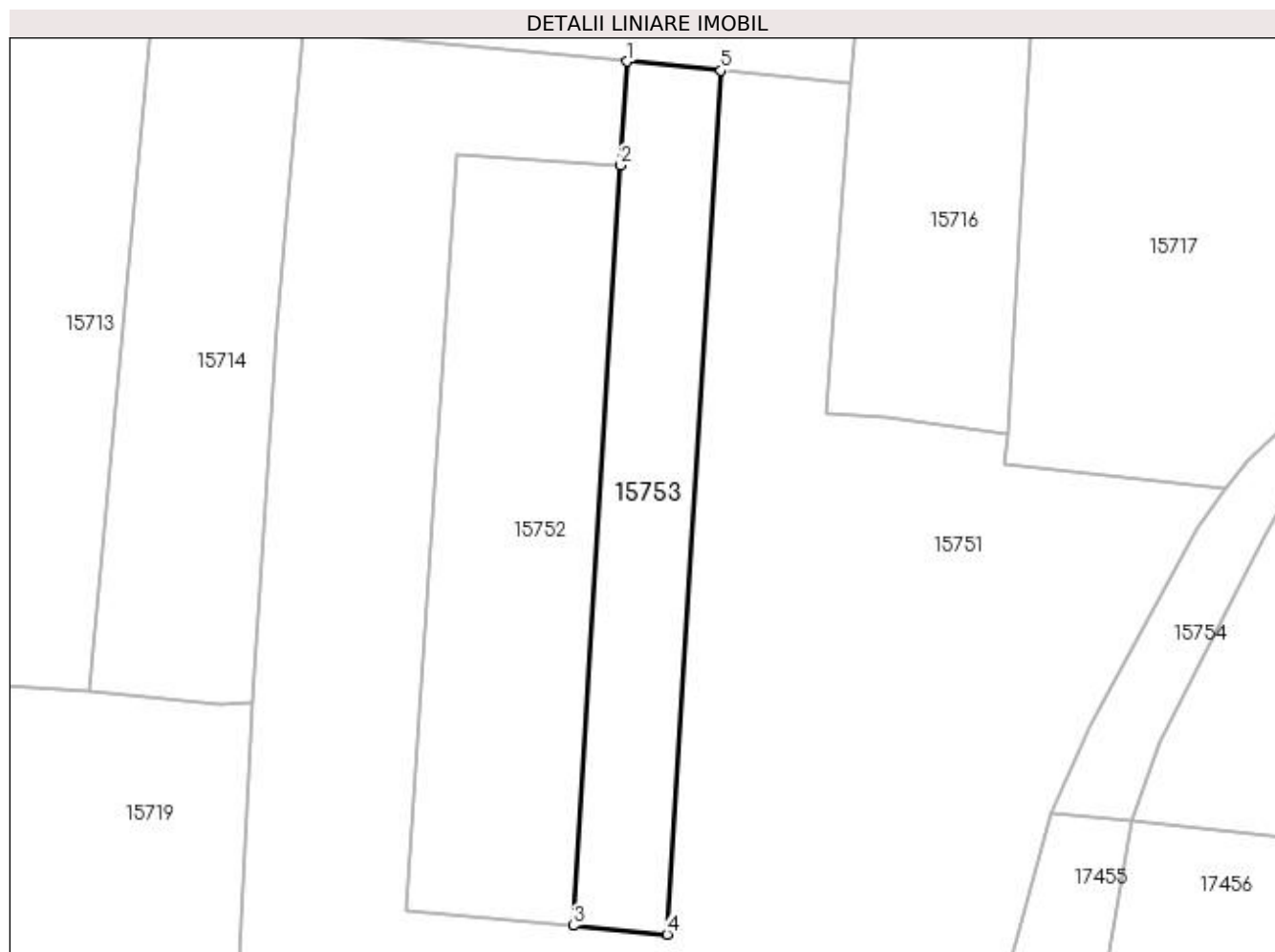
Inscrieri privind dezmembramintele dreptului de proprietate, drepturi reale de garanție și sarcini	Referințe
NU SUNT	

## Anexa Nr. 1 La Partea I

## Teren

Nr cadastral	Suprafața (mp)*	Observații / Referințe
	825	

\* Suprafața este determinată în planul de proiecție Stereo 70.



## Date referitoare la teren

Crt	Categorie folosință	Intra vilan	Suprafața (mp)	Tarla	Parcelă	Nr. topo	Observații / Referințe
1	arabil	DA	825	98/4	30	-	

## Lungime Segmente

1) Valorile lungimilor segmentelor sunt obținute din proiecție în plan.

Punct început	X / Y	Punct sfârșit	X / Y	Lungime segment (** (m)
1	419.892,092 298.279,121	2	419.891,442 298.268,672	10.469
2	419.891,442 298.268,672	3	419.886,69 298.192,233	76.587
3	419.886,69 298.192,233	4	419.896,133 298.191,369	9.483
4	419.896,133 298.191,369	5	419.901,533 298.278,223	87.022
5	419.901,533 298.278,223	1	419.892,092 298.279,121	9.484



**\*\* Lungimile segmentelor sunt determinate în planul de proiecție Stereo 70 și sunt rotunjite la 1 milimetru.**

**\*\*\* Distanța dintre puncte este formată din segmente cumulate ce sunt mai mici decât valoarea 1 milimetru.**



**DATE DESPRE IMOBILUL NR. 15754**

Oficiul de Cadastru și Publicitate Imobiliară DOLJ  
Biroul de Cadastru și Publicitate Imobiliară Craiova

**A. Partea I. Descrierea imobilului**

TEREN Intravilan

Adresa: Loc. Leu, Jud. Dolj, DC 2606

Nr. Crt	Nr cadastral Nr. topografic	Suprafața* (mp)	Observații / Referințe
A1		1.340	Sector cadastral:13 Teren neimprejmuit;

**B. Partea II. Proprietari și acte**

Inscrieri privitoare la dreptul de proprietate și alte drepturi reale		Referințe
/		
Act Normativ nr. LEGEA 7, din 13/03/1996 emis de PARLAMENTUL ROMANIEI;		
B1	Inscrierea provizorie, drept de PROPRIETATE, dobandit prin Lege, cota actuala 1/1, cota initiala 1/1 1) NEIDENTIFICAT NEIDENTIFICAT	A1

**C. Partea III. SARCINI .**

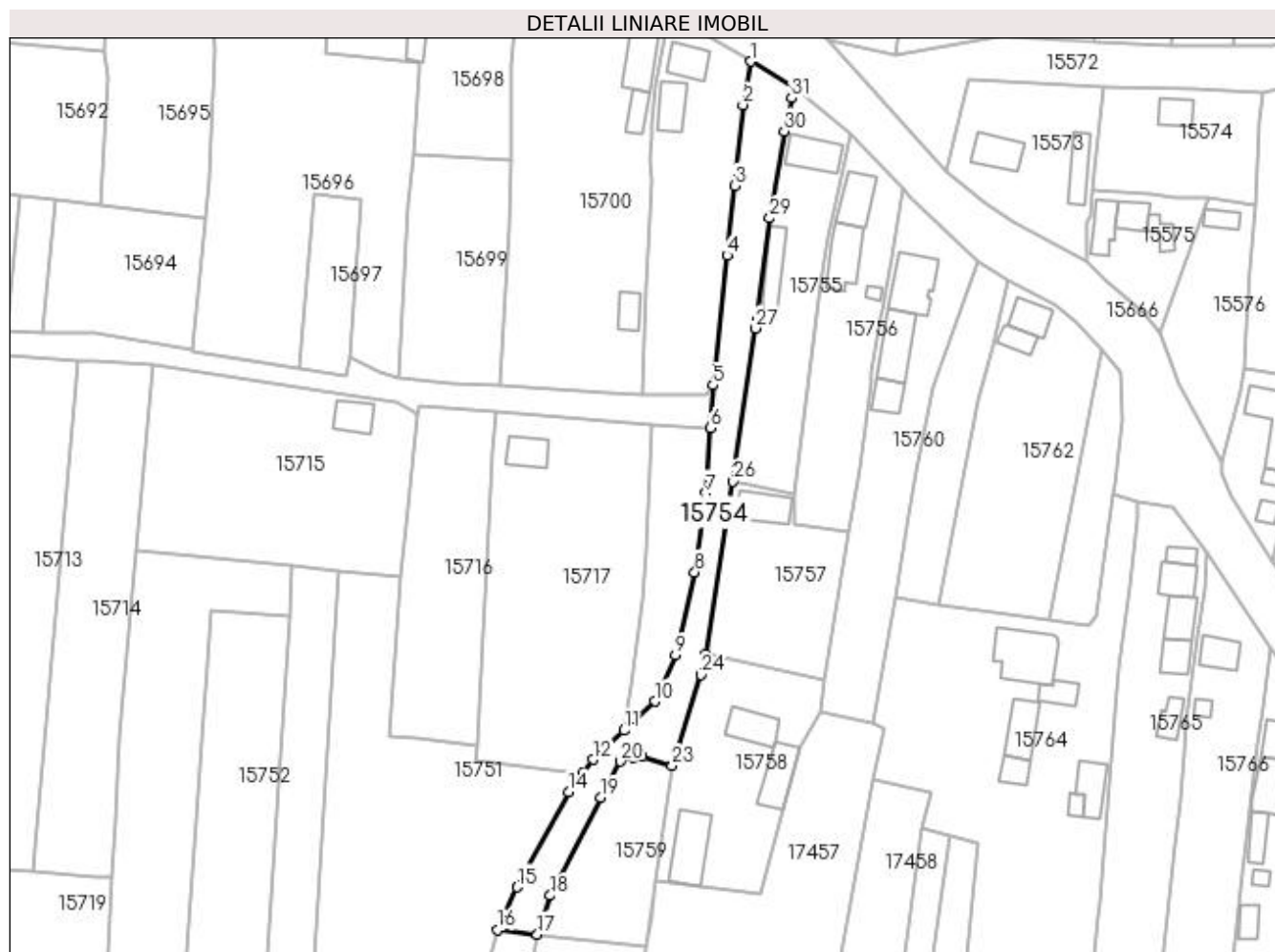
Inscrieri privind dezmembramintele dreptului de proprietate, drepturi reale de garanție și sarcini	Referințe
NU SUNT	

## Anexa Nr. 1 La Partea I

## Teren

Nr cadastral	Suprafața (mp)*	Observații / Referințe
	1.340	

\* Suprafața este determinată în planul de proiecție Stereo 70.



## Date referitoare la teren

Crt	Categorie folosință	Intra vilan	Suprafața (mp)	Tarla	Parcelă	Nr. topo	Observații / Referințe
1	drum	DA	1.340	-	DC 2606	-	

## Lungime Segmente

1) Valorile lungimilor segmentelor sunt obținute din proiecție în plan.

Punct început	X / Y	Punct sfârșit	X / Y	Lungime segment (** (m)
1	419.987,36 298.383,895	2	419.985,629 298.374,86	9.199
3	419.983,985 298.358,132	4	419.982,333 298.343,65	14.576
5	419.979,395 298.316,685	6	419.978,968 298.307,791	8.904
7	419.977,98 298.294,29	8	419.975,664 298.277,906	16.547
9	419.971,684 298.260,659	10	419.967,442 298.251,053	10.501

Punct început	X / Y	Punct sfârșit	X / Y	Lungime segment (** (m)
2	419.985,629 298.374,86	3	419.983,985 298.358,132	16.809
4	419.982,333 298.343,65	5	419.979,395 298.316,685	27.125
6	419.978,968 298.307,791	7	419.977,98 298.294,29	13.538
8	419.975,664 298.277,906	9	419.971,684 298.260,659	17.7
10	419.967,442 298.251,053	11	419.960,957 298.245,045	8.841

Punct început	X / Y	Punct sfârșit	X / Y	Lungime segment (** (m)
11	419.960,957 298.245,045	12	419.954,474 298.239,007	8.859
13	419.952,37 298.236,197	14	419.949,461 298.232,311	4.855
15	419.938,795 298.212,497	16	419.934,723 298.203,609	9.777
17	419.942,953 298.202,715	18	419.945,653 298.210,787	8.511
19	419.956,105 298.231,115	20	419.960,209 298.238,587	8.525
21	419.962,911 298.239,506	22	419.964,711 298.239,566	1.801
23	419.971,013 298.237,698	24	419.976,983 298.256,564	19.788
25	419.977,884 298.260,789	26	419.983,667 298.296,684	36.358
27	419.988,21 298.328,534	28	419.988,61 298.330,553	2.058
29	419.991,194 298.351,379	30	419.994,229 298.369,392	18.266
31	419.995,766 298.376,316	32	419.996,795 298.378,284	2.221

Punct început	X / Y	Punct sfârșit	X / Y	Lungime segment (** (m)
12	419.954,474 298.239,007	13	419.952,37 298.236,197	3.51
14	419.949,461 298.232,311	15	419.938,795 298.212,497	22.503
16	419.934,723 298.203,609	17	419.942,953 298.202,715	8.278
18	419.945,653 298.210,787	19	419.956,105 298.231,115	22.858
20	419.960,209 298.238,587	21	419.962,911 298.239,506	2.854
22	419.964,711 298.239,566	23	419.971,013 298.237,698	6.573
24	419.976,983 298.256,564	25	419.977,884 298.260,789	4.32
26	419.983,667 298.296,684	27	419.988,21 298.328,534	32.172
28	419.988,61 298.330,553	29	419.991,194 298.351,379	20.986
30	419.994,229 298.369,392	31	419.995,766 298.376,316	7.093
32	419.996,795 298.378,284	1	419.987,36 298.383,895	10.977

\*\* Lungimile segmentelor sunt determinate în planul de proiecție Stereo 70 și sunt rotunjite la 1 milimetru.

\*\*\* Distanța dintre puncte este formată din segmente cumulate ce sunt mai mici decât valoarea 1 milimetru.



**DATE DESPRE IMOBILUL NR. 15755**

Oficiul de Cadastru și Publicitate Imobiliară DOLJ  
Biroul de Cadastru și Publicitate Imobiliară Craiova

**A. Partea I. Descrierea imobilului**

TEREN Intravilan

Nr. CF vechi:771  
Nr. cadastral vechi:798

Adresa: Loc. Leu, Jud. Dolj, T119, P2606, 2606/1

Nr. Crt	Nr cadastral Nr. topografic	Suprafața* (mp)	Observații / Referințe
A1	34113	Din acte: 1.050 Masurata: 1.018	Sector cadastral:13 Teren neimprejmit;

**Construcții**

Crt	Nr cadastral Nr. topografic	Adresa	Observații / Referințe
A1.1		Loc. Leu, Jud. Dolj, T 119, P 2606, 2606/1	Nr. niveluri:2; S. construita la sol:68 mp; C1 - casa de locuit
A1.2		Loc. Leu, Jud. Dolj, T 119, P 2606, 2606/1	Nr. niveluri:1; S. construita la sol:58 mp; C2 - anexa gospodareasca

**B. Partea II. Proprietari și acte**

Inscrieri privitoare la dreptul de proprietate și alte drepturi reale		Referințe
<b>18625 / 22/03/2010</b>		
Act Notarial nr. 365, din 01/01/2010 emis de NP BAZGU M.;		
B1	Intabulare, drept de PROPRIETATE, dobandit prin Conventie, cota actuala 1/1, cota initiala 1/1 1) <b>BAROANA IULIAN, LIPSĂ CNP</b>	A1, A1.1, A1.2

**C. Partea III. SARCINI .**

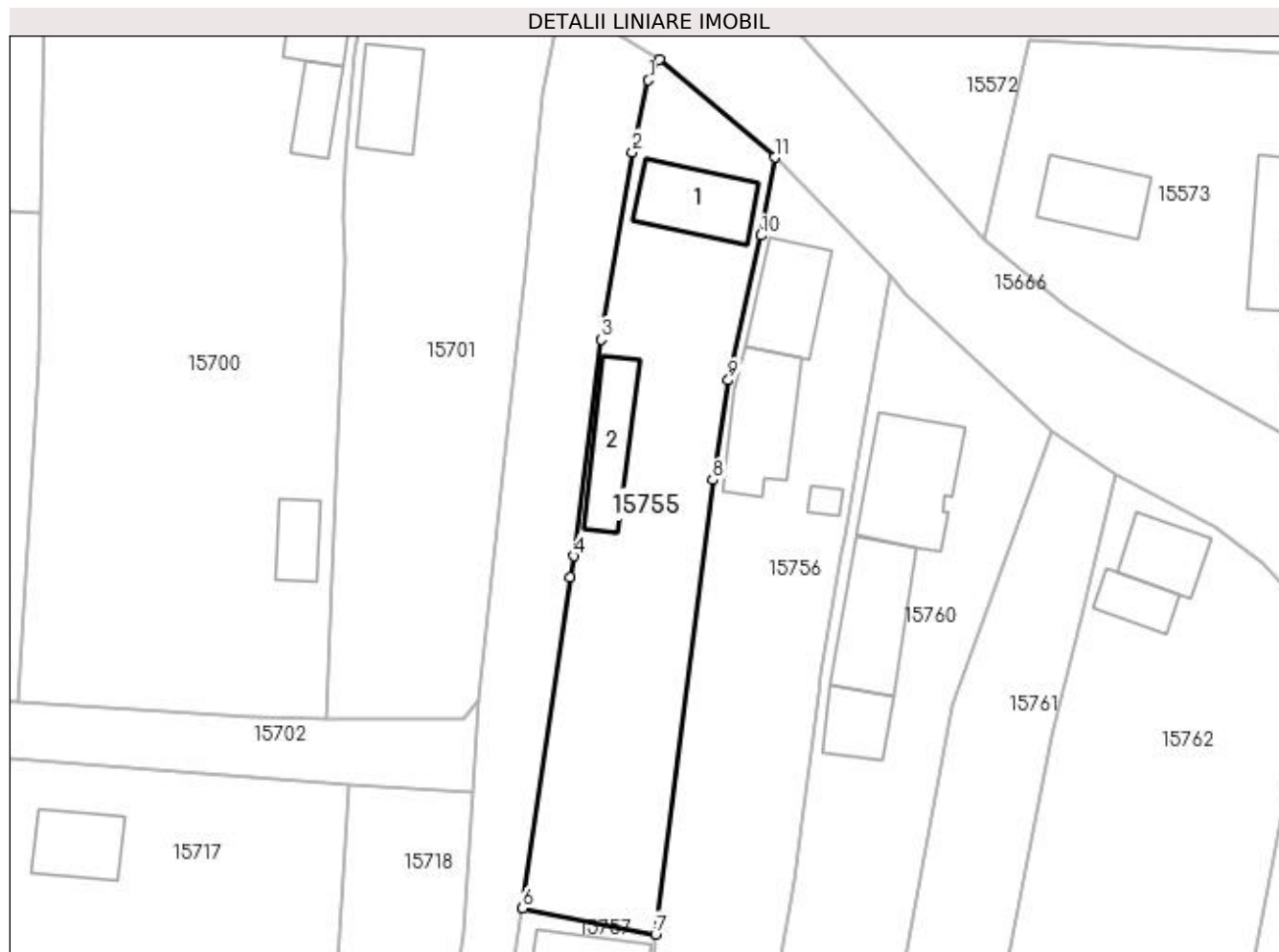
Inscrieri privind dezmembramintele dreptului de proprietate, drepturi reale de garanție și sarcini	Referințe
NU SUNT	

## Anexa Nr. 1 La Partea I

## Teren

Nr cadastral	Suprafața (mp)*	Observații / Referințe
34113	Din acte: 1.050 Masurata: 1.018	

\* Suprafața este determinată în planul de proiecție Stereo 70.



## Date referitoare la teren

Crt	Categorie folosință	Intra vilan	Suprafața (mp)	Tarla	Parcelă	Nr. topo	Observații / Referințe
1	curți construcții	DA	1.018	119	2606, 2606/1	-	S = 1050 mp, Sm = 1037 mp

## Date referitoare la construcții

Crt	Număr	Destinație construcție	Supraf. (mp)	Situație juridică	Observații / Referințe
A1.1		construcții de locuințe	68	Cu acte	Nr. niveluri:2; S. construita la sol:68 mp; C1 - casa de locuit
A1.2		construcții anexa	58	Cu acte	Nr. niveluri:1; S. construita la sol:58 mp; C2 - anexa gospodareasca

## Lungime Segmente

1) Valorile lungimilor segmentelor sunt obținute din proiecție în plan.

Punct început	X / Y	Punct sfârșit	X / Y	Lungime segment (** (m))
1	419.995,766 298.376,316	2	419.994,229 298.369,392	7.093
2	419.994,229 298.369,392	3	419.991,194 298.351,379	18.266



Punct început	X / Y	Punct sfârșit	X / Y	Lungime segment (** (m)
3	419.991,194 298.351,379	4	419.988,61 298.330,553	20.986
4	419.988,61 298.330,553	5	419.988,21 298.328,534	2.058
5	419.988,21 298.328,534	6	419.983,667 298.296,684	32.172
6	419.983,667 298.296,684	7	419.996,451 298.294,193	13.024
7	419.996,451 298.294,193	8	420.001,967 298.337,866	44.02
8	420.001,967 298.337,866	9	420.003,463 298.347,465	9.715
9	420.003,463 298.347,465	10	420.006,604 298.361,382	14.267
10	420.006,604 298.361,382	11	420.007,906 298.368,889	7.619
11	420.007,906 298.368,889	12	419.996,795 298.378,284	14.551
12	419.996,795 298.378,284	1	419.995,766 298.376,316	2.221

\*\* Lungimile segmentelor sunt determinate în planul de proiecție Stereo 70 și sunt rotunjite la 1 milimetru.

\*\*\* Distanța dintre puncte este formată din segmente cumulate ce sunt mai mici decât valoarea 1 milimetru.



**DATE DESPRE IMOBILUL NR. 15756**

Oficiul de Cadastru și Publicitate Imobiliară DOLJ  
Biroul de Cadastru și Publicitate Imobiliară Craiova

**A. Partea I. Descrierea imobilului**

TEREN Intravilan

Adresa: Loc. Leu, Nr. 276, Jud. Dolj, T119, P2609, 2609/1

Nr. Crt	Nr cadastral Nr. topografic	Suprafața* (mp)	Observații / Referințe
A1		Din acte: 930 Masurata: 991	Sector cadastral:13 Teren imprejmuit;

**Construcții**

Crt	Nr cadastral Nr. topografic	Adresa	Observații / Referințe
A1.1		Loc. Leu, Jud. Dolj	Nr. niveluri:2; S. construita la sol:66 mp; CASA DE LOCUIT, CONSTRUITA DIN CARAMIDA, ACOPERITA CU TABLA
A1.2		Loc. Leu, Jud. Dolj	Nr. niveluri:1; S. construita la sol:79 mp; CASA DE LOCUIT, CONSTRUITA DIN CARAMIDA, ACOPERITA CU TABLA
A1.3		Loc. Leu, Jud. Dolj	Nr. niveluri:1; S. construita la sol:8 mp; CONSTRUCTIE ANEXA

**B. Partea II. Proprietari și acte**

Inscrieri privitoare la dreptul de proprietate și alte drepturi reale		Referințe
/		
Hotarare Judecatoreasca nr. SC 1188, din 28/01/2008 emis de JUDECATORIA CRAIOVA (CERTIFICAT DE DECES SERIA DZ NR. 108107);		
B1	Intabulare, drept de PROPRIETATE, dobandit prin Hotarare Judecatoreasca, cota actuala 1/1, cota initiala 1/1 1) <b>BADEA LIVIU</b> DEFUNCT:Da	A1
Act Normativ nr. LEGEA 7, din 13/03/1996 emis de GUVERNUL ROMANIEI;		
B2	Intabulare, drept de PROPRIETATE, dobandit prin Lege, cota actuala 1/1, cota initiala 1/1 1) <b>BADEA LIVIU</b> DEFUNCT:Da	A1.1, A1.2, A1.3

**C. Partea III. SARCINI .**

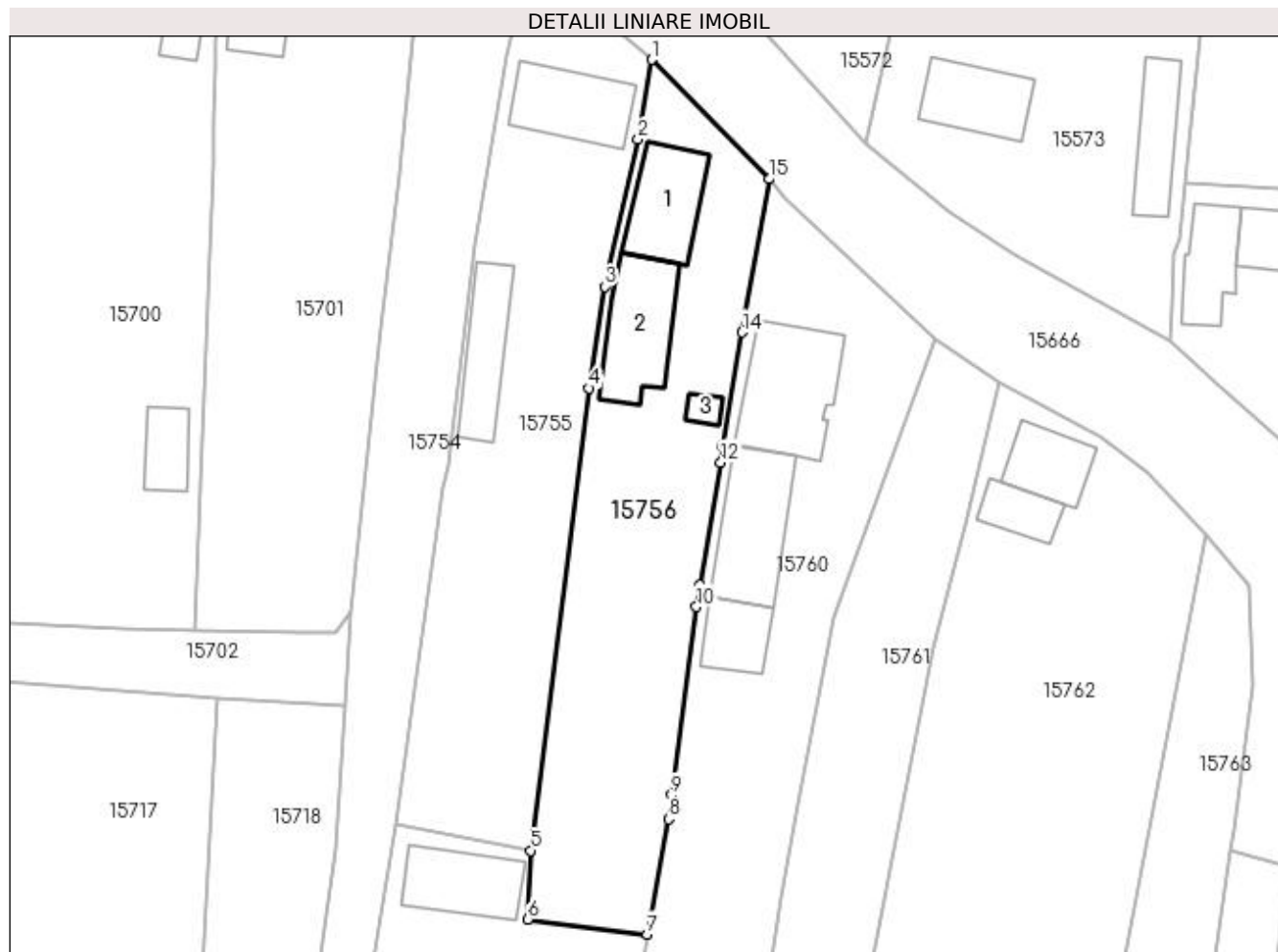
Inscrieri privind dezmembramintele dreptului de proprietate, drepturi reale de garanție și sarcini	Referințe
NU SUNT	

## Anexa Nr. 1 La Partea I

## Teren

Nr cadastral	Suprafața (mp)*	Observații / Referințe
	Din acte: 930 Masurata: 991	

\* Suprafața este determinată în planul de proiecție Stereo 70.



## Date referitoare la teren

Crt	Categorie folosință	Intra vilan	Suprafața (mp)	Tarla	Parcelă	Nr. topo	Observații / Referințe
1	curți constructii	DA	567	119	2609	-	
2	arabil	DA	424	119	2609/1	-	

## Date referitoare la construcții

Crt	Număr	Destinație construcție	Supraf. (mp)	Situație juridică	Observații / Referințe
A1.1		construcții de locuințe	66	Cu acte	Nr. niveluri:2; S. construita la sol:66 mp; CASA DE LOCUIT, CONSTRUITA DIN CARAMIDA, ACOPERITA CU TABLA
A1.2		construcții de locuințe	79	Cu acte	Nr. niveluri:1; S. construita la sol:79 mp; CASA DE LOCUIT, CONSTRUITA DIN CARAMIDA, ACOPERITA CU TABLA
A1.3		construcții anexa	8	Cu acte	Nr. niveluri:1; S. construita la sol:8 mp; CONSTRUCTIE ANEXA

## Lungime Segmente

1) Valorile lungimilor segmentelor sunt obținute din proiecție în plan.

Punct început	X / Y	Punct sfârșit	X / Y	Lungime segment (** (m)
---------------	-------	---------------	-------	-------------------------

Punct început	X / Y	Punct sfârșit	X / Y	Lungime segment (** (m)
1	420.007,906 298.368,889	2	420.006,604 298.361,382	7.619
2	420.006,604 298.361,382	3	420.003,463 298.347,465	14.267
3	420.003,463 298.347,465	4	420.001,967 298.337,866	9.715
4	420.001,967 298.337,866	5	419.996,451 298.294,193	44.02
5	419.996,451 298.294,193	6	419.996,173 298.287,716	6.483
6	419.996,173 298.287,716	7	420.007,473 298.286,284	11.39
7	420.007,473 298.286,284	8	420.009,484 298.297,165	11.065
8	420.009,484 298.297,165	9	420.009,766 298.299,442	2.294
9	420.009,766 298.299,442	10	420.012,106 298.317,225	17.936
10	420.012,106 298.317,225	11	420.012,408 298.319,256	2.053
11	420.012,408 298.319,256	12	420.014,4 298.330,867	11.781
12	420.014,4 298.330,867	13	420.014,595 298.332,41	1.555
13	420.014,595 298.332,41	14	420.016,424 298.343,126	10.871
14	420.016,424 298.343,126	15	420.019,0 298.357,619	14.72
15	420.019,0 298.357,619	1	420.007,906 298.368,889	15.814

\*\* Lungimile segmentelor sunt determinate în planul de proiecție Stereo 70 și sunt rotunjite la 1 milimetru.

\*\*\* Distanța dintre puncte este formată din segmente cumulate ce sunt mai mici decât valoarea 1 milimetru.



**DATE DESPRE IMOBILUL NR. 15757**

Oficiul de Cadastru și Publicitate Imobiliară DOLJ  
Biroul de Cadastru și Publicitate Imobiliară Craiova

**A. Partea I. Descrierea imobilului**

TEREN Intravilan

Adresa: Loc. Leu, Jud. Dolj, T119, P2607

Nr. Crt	Nr cadastral Nr. topografic	Suprafața* (mp)	Observații / Referințe
A1	30171	Din acte: 858 Masurata: 850	Sector cadastral:13 Teren neimprejmuț;

**Construcții**

Crt	Nr cadastral Nr. topografic	Adresa	Observații / Referințe
A1.1		Loc. Leu, Jud. Dolj, T119, P2607	Nr. niveluri:2; S. construita la sol:61 mp; CASA DE LOCUIT, CONSTRUITA DIN CARAMIDA, ACOPERITA CU TIGLA

**B. Partea II. Proprietari și acte**

Inscrieri privitoare la dreptul de proprietate și alte drepturi reale	Referințe
<b>69033 / 26/10/2010</b>	
Act Notarial nr. CONTRACT DE VANZARE CUMPARARE 874, din 22/10/2010 emis de NP MIULESCU O.A.;	
B1	A1, A1.1
Intabulare, drept de PROPRIETATE, dobandit prin Conventie, cota actuala 1/1, cota initiala 1/1 1) <b>BAROANA CATALIN - VIOREL</b> , necasatorit	

**C. Partea III. SARCINI .**

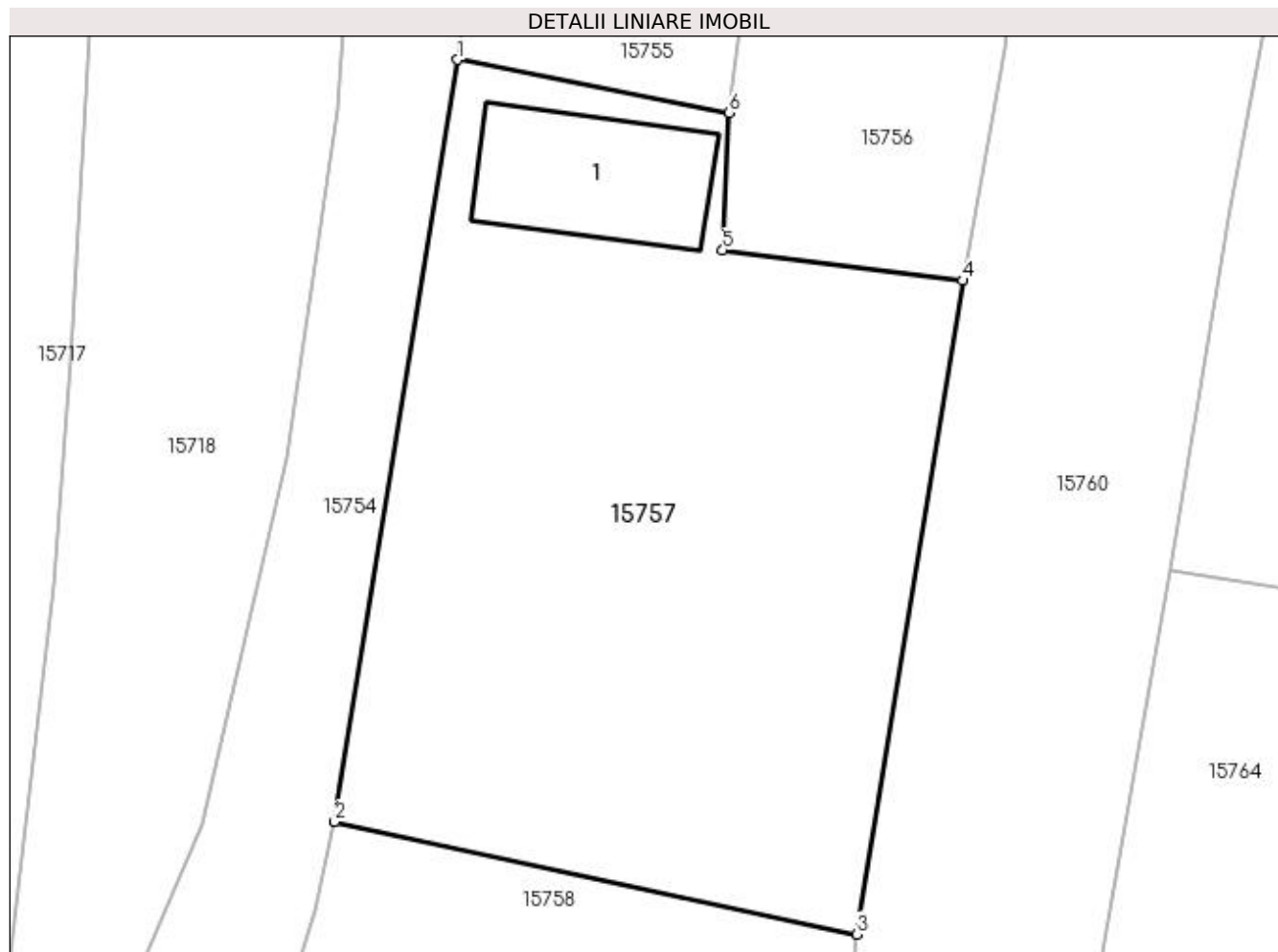
Inscrieri privind dezmembramintele dreptului de proprietate, drepturi reale de garanție și sarcini	Referințe
NU SUNT	

## Anexa Nr. 1 La Partea I

## Teren

Nr cadastral	Suprafața (mp)*	Observații / Referințe
30171	Din acte: 858 Masurata: 850	

\* Suprafața este determinată în planul de proiecție Stereo 70.



## Date referitoare la teren

Crt	Categorie folosință	Intra vilan	Suprafața (mp)	Tarla	Parcelă	Nr. topo	Observații / Referințe
1	curți constructii	DA	850	119	2607	-	LOT 1

## Date referitoare la construcții

Crt	Număr	Destinație construcție	Supraf. (mp)	Situație juridică	Observații / Referințe
A1.1		construcții de locuințe	61	Cu acte	Nr. niveluri:2; S. construita la sol:61 mp; CASA DE LOCUIT, CONSTRUITA DIN CARAMIDA, ACOPERITA CU TIGLA

## Lungime Segmente

1) Valorile lungimilor segmentelor sunt obținute din proiecție în plan.

Punct început	X / Y	Punct sfârșit	X / Y	Lungime segment (** (m)
1	419.983,667 298.296,684	2	419.977,884 298.260,789	36.358
2	419.977,884 298.260,789	3	420.002,496 298.255,481	25.178
3	420.002,496 298.255,481	4	420.007,473 298.286,284	31.202



Punct început	X / Y	Punct sfârșit	X / Y	Lungime segment (** (m)
4	420.007,473 298.286,284	5	419.996,173 298.287,716	11.39
5	419.996,173 298.287,716	6	419.996,451 298.294,193	6.483
6	419.996,451 298.294,193	1	419.983,667 298.296,684	13.024

\*\* Lungimile segmentelor sunt determinate în planul de proiecție Stereo 70 și sunt rotunjite la 1 milimetru.

\*\*\* Distanța dintre puncte este formată din segmente cumulate ce sunt mai mici decât valoarea 1 milimetru.



**DATE DESPRE IMOBILUL NR. 15758**

Oficiul de Cadastru și Publicitate Imobiliară DOLJ  
Biroul de Cadastru și Publicitate Imobiliară Craiova

**A. Partea I. Descrierea imobilului**

TEREN Intravilan

Adresa: Loc. Leu, Jud. Dolj, T119, P2607

Nr. Crt	Nr cadastral Nr. topografic	Suprafața* (mp)	Observații / Referințe
A1	30172	Din acte: 1.109 Masurata: 1.132	Sector cadastral:13 Teren imprejmuit;

**Construcții**

Crt	Nr cadastral Nr. topografic	Adresa	Observații / Referințe
A1.1		Loc. Leu, Jud. Dolj, T119, P2607	Nr. niveluri:2; S. construita la sol:62 mp; CASA DE LOCUIT, CONSTRUITA DIN CARAMIDA, ACOPERITA CU TIGLA
A1.2		Loc. Leu, Jud. Dolj, T119, P2607	Nr. niveluri:1; S. construita la sol:71 mp; CONSTRUCTIE ANEXA
A1.3		Loc. Leu, Jud. Dolj, T119, P2607	Nr. niveluri:1; S. construita la sol:96 mp; CONSTRUCTIE ANEXA

**B. Partea II. Proprietari și acte**

Inscrieri privitoare la dreptul de proprietate și alte drepturi reale		Referințe
<b>69033 / 26/10/2010</b>		
Act Administrativ nr. TDP-3511, din 03/07/2006 emis de COM.JUD.DOLJ (CM 143 SUPLIMENT LA CM 1040/29.03.1993/06-09-2006 EMIS DE BNP-DEFTA EMIL; INDRPTARE MATERIALA 4466 LA CM 143/06.09.2006/27-06-2007 EMIS DE BNP-DEFTA EMIL; C.M.-1040/29-03-1993 EMIS DE NOTARIATUL DE STAT DOLJ; ACT ADMINISTRATIV NR. ADEVERINTA-49944/15-07-2010 EMIS DE PRIMARIA COM.LEU; ACT ADMINISTRATIV NR. CERTIFICAT DE ATESATARE A CONSTRUCTIEI-3934/07-06-2010 EMIS DE PRIMARIA COM.LEU;);		
B1	Intabulare, drept de PROPRIETATE, dobandit prin Succesiune, cota actuala 1/1, cota initiala 1/1 1) MITRICA MARIN	A1
/		
Act Normativ nr. LEGEA 7, din 13/03/1996 emis de GUVERNUL ROMANIEI;		
B2	Intabulare, drept de PROPRIETATE, dobandit prin Lege, cota actuala 1/1, cota initiala 1/1 1) MITRICA MARIN	A1.1, A1.2, A1.3

**C. Partea III. SARCINI .**

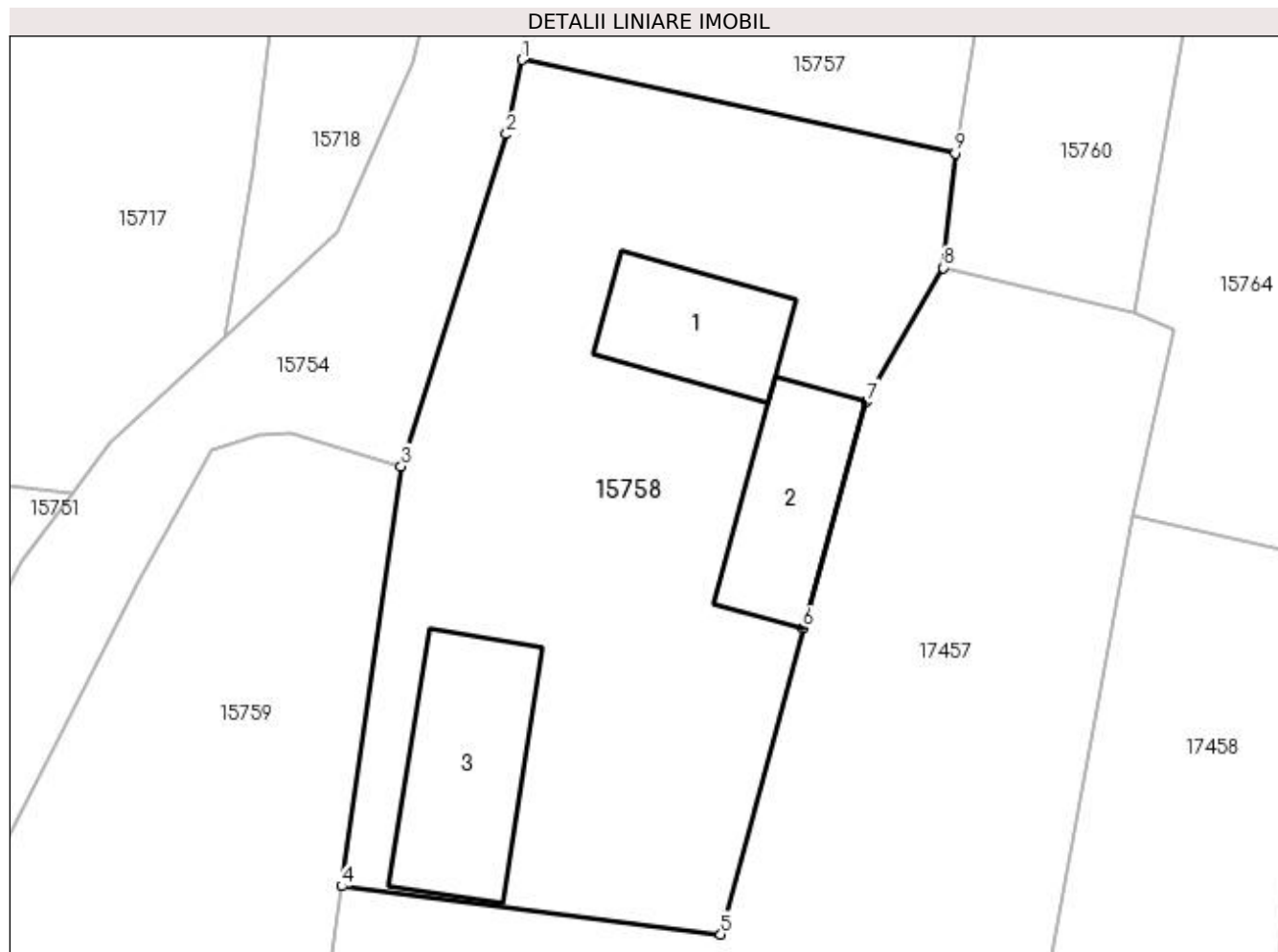
Inscrieri privind dezmembramintele dreptului de proprietate, drepturi reale de garanție și sarcini	Referințe
NU SUNT	

## Anexa Nr. 1 La Partea I

## Teren

Nr cadastral	Suprafața (mp)*	Observații / Referințe
30172	Din acte: 1.109 Masurata: 1.132	

\* Suprafața este determinată în planul de proiecție Stereo 70.



## Date referitoare la teren

Crt	Categorie folosință	Intra vilan	Suprafața (mp)	Tarla	Parcelă	Nr. topo	Observații / Referințe
1	curți constructii	DA	1.132	119	2607	-	LOT 2

## Date referitoare la construcții

Crt	Număr	Destinație construcție	Supraf. (mp)	Situație juridică	Observații / Referințe
A1.1		construcții de locuințe	62	Cu acte	Nr. niveluri:2; S. construita la sol:62 mp; CASA DE LOCUIT, CONSTRUITA DIN CARAMIDA, ACOPERITA CU TIGLA
A1.2		construcții anexa	71	Cu acte	Nr. niveluri:1; S. construita la sol:71 mp; CONSTRUCTIE ANEXA
A1.3		construcții anexa	96	Cu acte	Nr. niveluri:1; S. construita la sol:96 mp; CONSTRUCTIE ANEXA

## Lungime Segmente

1) Valorile lungimilor segmentelor sunt obținute din proiecție în plan.

Punct început	X / Y	Punct sfârșit	X / Y	Lungime segment (** (m)
1	419.977,884 298.260,789	2	419.976,983 298.256,564	4.32

Punct început	X / Y	Punct sfârșit	X / Y	Lungime segment (** (m)
2	419.976,983 298.256,564	3	419.971,013 298.237,698	19.788
3	419.971,013 298.237,698	4	419.967,635 298.213,845	24.091
4	419.967,635 298.213,845	5	419.989,176 298.211,113	21.713
5	419.989,176 298.211,113	6	419.993,838 298.228,508	18.009
6	419.993,838 298.228,508	7	419.997,438 298.241,36	13.347
7	419.997,438 298.241,36	8	420.001,807 298.248,976	8.78
8	420.001,807 298.248,976	9	420.002,496 298.255,481	6.541
9	420.002,496 298.255,481	1	419.977,884 298.260,789	25.178

\*\* Lungimile segmentelor sunt determinate în planul de proiecție Stereo 70 și sunt rotunjite la 1 milimetru.

\*\*\* Distanța dintre puncte este formată din segmente cumulate ce sunt mai mici decât valoarea 1 milimetru.



**DATE DESPRE IMOBILUL NR. 15759**

Oficiul de Cadastru și Publicitate Imobiliară DOLJ  
Biroul de Cadastru și Publicitate Imobiliară Craiova

**A. Partea I. Descrierea imobilului**

TEREN Intravilan

Adresa: Loc. Leu, Jud. Dolj, T119, P2605 2605/1

Nr. Crt	Nr cadastral Nr. topografic	Suprafața* (mp)	Observații / Referințe
A1		666	Sector cadastral:13 Teren neimprejmuit;

**B. Partea II. Proprietari și acte**

Inscrieri privitoare la dreptul de proprietate și alte drepturi reale		Referințe
/		
Act Notarial nr. APV 501, din 10/04/2014 emis de NP GAGEATU ILIE;		
B1	Intabulare, drept de PROPRIETATE, dobandit prin lesire Din Indiviziune, cota actuala 1/1, cota initiala 1/1 1) DUMITRASCU ANA	A1

**C. Partea III. SARCINI .**

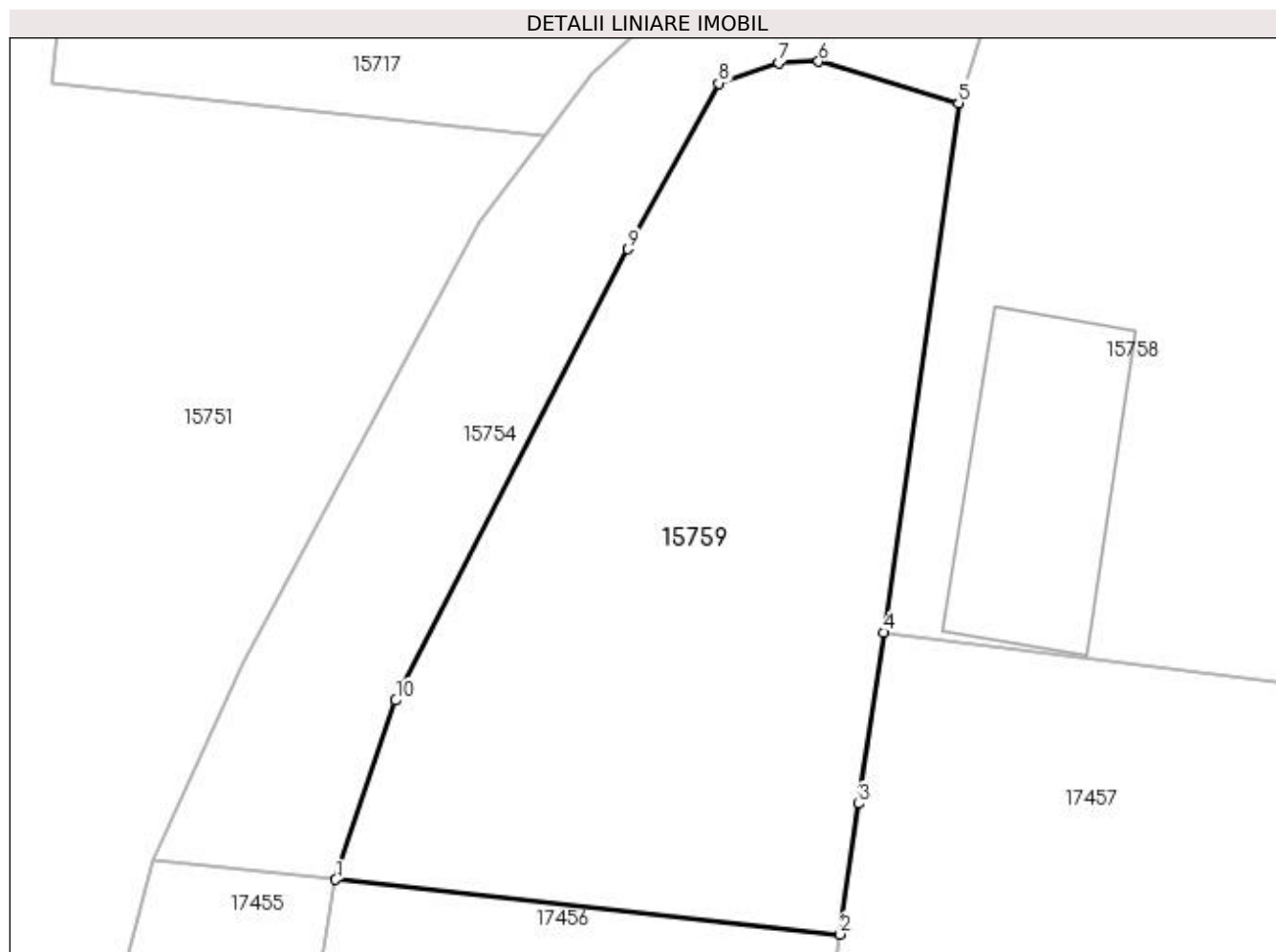
Inscrieri privind dezmembramintele dreptului de proprietate, drepturi reale de garanție și sarcini	Referințe
NU SUNT	

## Anexa Nr. 1 La Partea I

## Teren

Nr cadastral	Suprafața (mp)*	Observații / Referințe
	666	

\* Suprafața este determinată în planul de proiecție Stereo 70.



## Date referitoare la teren

Crt	Categorie folosință	Intra vilan	Suprafața (mp)	Tarla	Parcelă	Nr. topo	Observații / Referințe
1	arabil	DA	666	119	2605 2605/1	-	

## Lungime Segmente

1) Valorile lungimilor segmentelor sunt obținute din proiecție în plan.

Punct început	X / Y	Punct sfârșit	X / Y	Lungime segment (** (m)
1	419.942,953 298.202,715	2	419.965,68 298.200,248	22.861
2	419.965,68 298.200,248	3	419.966,526 298.206,131	5.944
3	419.966,526 298.206,131	4	419.967,635 298.213,845	7.793
4	419.967,635 298.213,845	5	419.971,013 298.237,698	24.091
5	419.971,013 298.237,698	6	419.964,711 298.239,566	6.573



Punct început	X / Y	Punct sfârșit	X / Y	Lungime segment (** (m)
6	419.964,711 298.239,566	7	419.962,911 298.239,506	1.801
7	419.962,911 298.239,506	8	419.960,209 298.238,587	2.854
8	419.960,209 298.238,587	9	419.956,105 298.231,115	8.525
9	419.956,105 298.231,115	10	419.945,653 298.210,787	22.858
10	419.945,653 298.210,787	1	419.942,953 298.202,715	8.511

\*\* Lungimile segmentelor sunt determinate în planul de proiecție Stereo 70 și sunt rotunjite la 1 milimetru.

\*\*\* Distanța dintre puncte este formată din segmente cumulate ce sunt mai mici decât valoarea 1 milimetru.



**DATE DESPRE IMOBILUL NR. 15760**

Oficiul de Cadastru și Publicitate Imobiliară DOLJ  
Biroul de Cadastru și Publicitate Imobiliară Craiova

**A. Partea I. Descrierea imobilului**

TEREN Intravilan

Adresa: Loc. Leu, Nr. 278, Jud. Dolj, T119, P2610

Nr. Crt	Nr cadastral Nr. topografic	Suprafața* (mp)	Observații / Referințe
A1		1.376	Sector cadastral:13 Teren neimprijmit;

**Construcții**

Crt	Nr cadastral Nr. topografic	Adresa	Observații / Referințe
A1.1		Loc. Leu, Jud. Dolj	Nr. niveluri:2; S. construita la sol:100 mp; CASA DE LOCUIT, CONSTRUITA DIN BCA, ACOPERITA CU TABLA
A1.2		Loc. Leu, Jud. Dolj	Nr. niveluri:1; S. construita la sol:88 mp; CONSTRUCTIE ANEXA
A1.3		Loc. Leu, Jud. Dolj	Nr. niveluri:1; S. construita la sol:38 mp; CONSTRUCTIE ANEXA

**B. Partea II. Proprietari și acte**

Inscrieri privitoare la dreptul de proprietate și alte drepturi reale		Referințe
/		
Act Notarial nr. CVC 7816, din 16/09/1981 emis de NOTARIATUL DE STAT JUDETEAN DOLJ;		
B1	Intabulare, drept de PROPRIETATE, dobandit prin Conventie, cota actuala 1/1, cota initiala 1/1 1) NEIDENTIFICAT NEIDENTIFICAT 2) BERCEANU GEORGE DEFUNCT:Da	A1.1, A1.2, A1.3
Act Normativ nr. LEGEA 7, din 13/03/1996 emis de PARLAMENTUL ROMANIEI (CERTIFICAT DE DECES SERIA D10 NR. 970214);		
B2	Inscrierea posesiei, drept de PROPRIETATE, dobandit prin Constituire, cota actuala 1/1, cota initiala 1/1 1) NEIDENTIFICAT NEIDENTIFICAT	A1

**C. Partea III. SARCINI .**

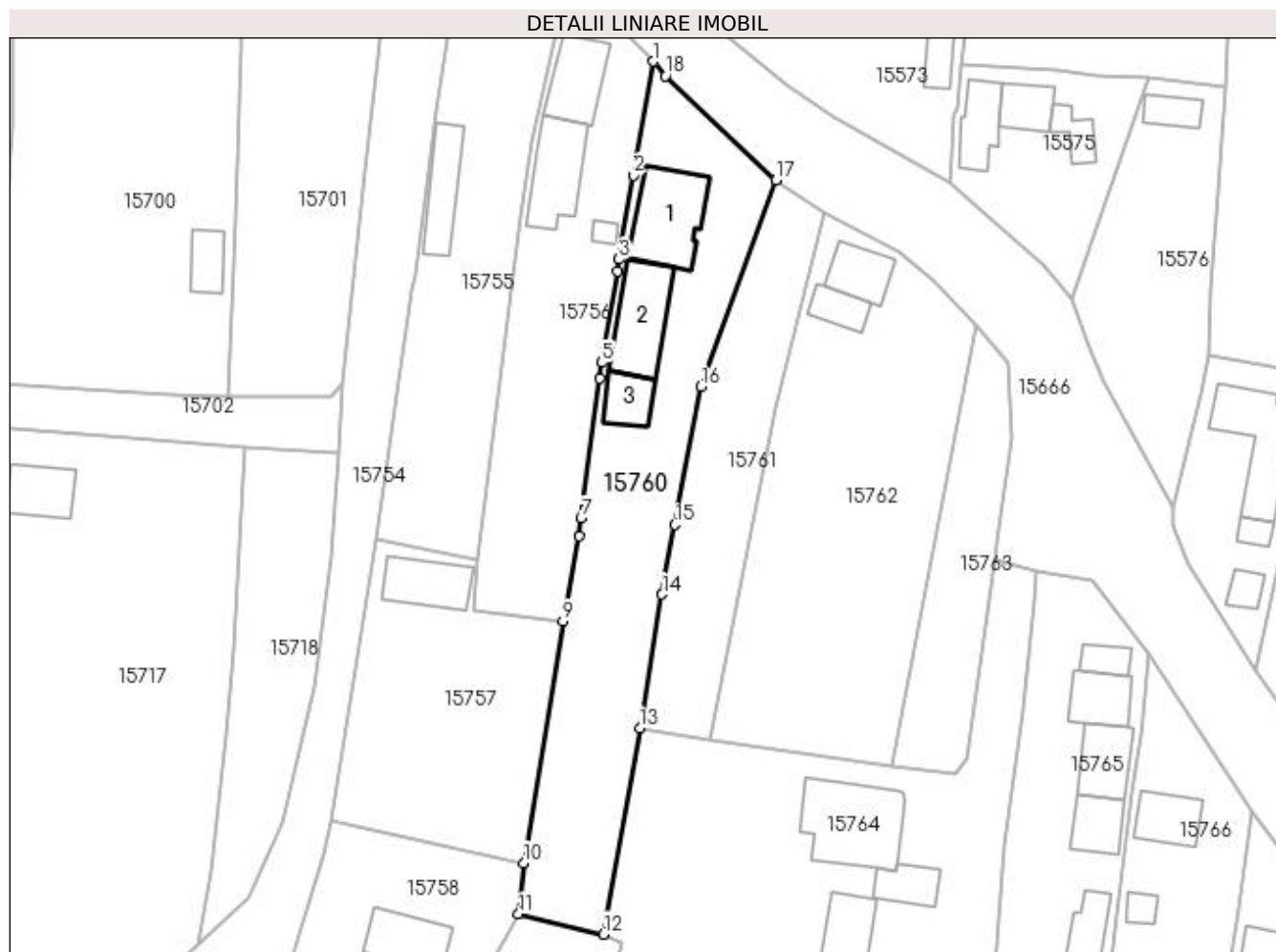
Inscrieri privind dezmembramintele dreptului de proprietate, drepturi reale de garanție și sarcini	Referințe
NU SUNT	

## Anexa Nr. 1 La Partea I

## Teren

Nr cadastral	Suprafața (mp)*	Observații / Referințe
	1.376	

\* Suprafața este determinată în planul de proiecție Stereo 70.



## Date referitoare la teren

Crt	Categorie folosință	Intravilan	Suprafața (mp)	Tarla	Parcelă	Nr. topo	Observații / Referințe
1	curți construcții	DA	719	119	2610	-	
2	arabil	DA	657	119	2610	-	

## Date referitoare la construcții

Crt	Număr	Destinație construcție	Supraf. (mp)	Situație juridică	Observații / Referințe
A1.1		construcții de locuințe	100	Cu acte	Nr. niveluri:2; S. construita la sol:100 mp; CASA DE LOCUIT, CONSTRUITA DIN BCA, ACOPERITA CU TABLA
A1.2		construcții de locuințe	88	Cu acte	Nr. niveluri:1; S. construita la sol:88 mp; CONSTRUCTIE ANEXA
A1.3		construcții anexa	38	Cu acte	Nr. niveluri:1; S. construita la sol:38 mp; CONSTRUCTIE ANEXA

## Lungime Segmente

1) Valorile lungimilor segmentelor sunt obținute din proiecție în plan.

Punct început	X / Y	Punct sfârșit	X / Y	Lungime segment (** (m)
1	420.019,0 298.357,619	2	420.016,424 298.343,126	14.72

Punct început	X / Y	Punct sfârșit	X / Y	Lungime segment (** (m)
2	420.016,424 298.343,126	3	420.014,595 298.332,41	10.871
3	420.014,595 298.332,41	4	420.014,4 298.330,867	1.555
4	420.014,4 298.330,867	5	420.012,408 298.319,256	11.781
5	420.012,408 298.319,256	6	420.012,106 298.317,225	2.053
6	420.012,106 298.317,225	7	420.009,766 298.299,442	17.936
7	420.009,766 298.299,442	8	420.009,484 298.297,165	2.294
8	420.009,484 298.297,165	9	420.007,473 298.286,284	11.065
9	420.007,473 298.286,284	10	420.002,496 298.255,481	31.202
10	420.002,496 298.255,481	11	420.001,807 298.248,976	6.541
11	420.001,807 298.248,976	12	420.012,616 298.246,388	11.115
12	420.012,616 298.246,388	13	420.017,285 298.272,649	26.673
13	420.017,285 298.272,649	14	420.020,108 298.289,707	17.29
14	420.020,108 298.289,707	15	420.021,751 298.298,587	9.031
15	420.021,751 298.298,587	16	420.025,05 298.316,189	17.908
16	420.025,05 298.316,189	17	420.034,594 298.342,489	27.978
17	420.034,594 298.342,489	18	420.020,542 298.355,762	19.33
18	420.020,542 298.355,762	1	420.019,0 298.357,619	2.414

\*\* Lungimile segmentelor sunt determinate în planul de proiecție Stereo 70 și sunt rotunjite la 1 milimetru.

\*\*\* Distanța dintre puncte este formată din segmente cumulate ce sunt mai mici decât valoarea 1 milimetru.



**DATE DESPRE IMOBILUL NR. 15761**

Oficiul de Cadastru și Publicitate Imobiliară DOLJ  
Biroul de Cadastru și Publicitate Imobiliară Craiova

**A. Partea I. Descrierea imobilului**

TEREN Intravilan

Adresa: Loc. Leu, Nr. 278A, Jud. Dolj, T119, P2611,2611/1

Nr. Crt	Nr cadastral Nr. topografic	Suprafața* (mp)	Observații / Referințe
A1	31288	Din acte: 626 Masurata: 645	Sector cadastral:13 Teren imprejmuit;

**B. Partea II. Proprietari și acte**

Inscrieri privitoare la dreptul de proprietate și alte drepturi reale		Referințe
<b>191599 / 12/08/2021</b>		
Act Notarial nr. CONTRACT DE VANZARE AUT NR 2686, din 11/08/2021 emis de NP SOROP ALEXANDRU OLIVIU;		
B1	Intabulare, drept de PROPRIETATE, dobandit prin Conventie, cota actuala 1/1, cota initiala 1/1 1) CRĂCIUN IONELA 2) CRACIUN GEORGE MARIUS	A1

**C. Partea III. SARCINI .**

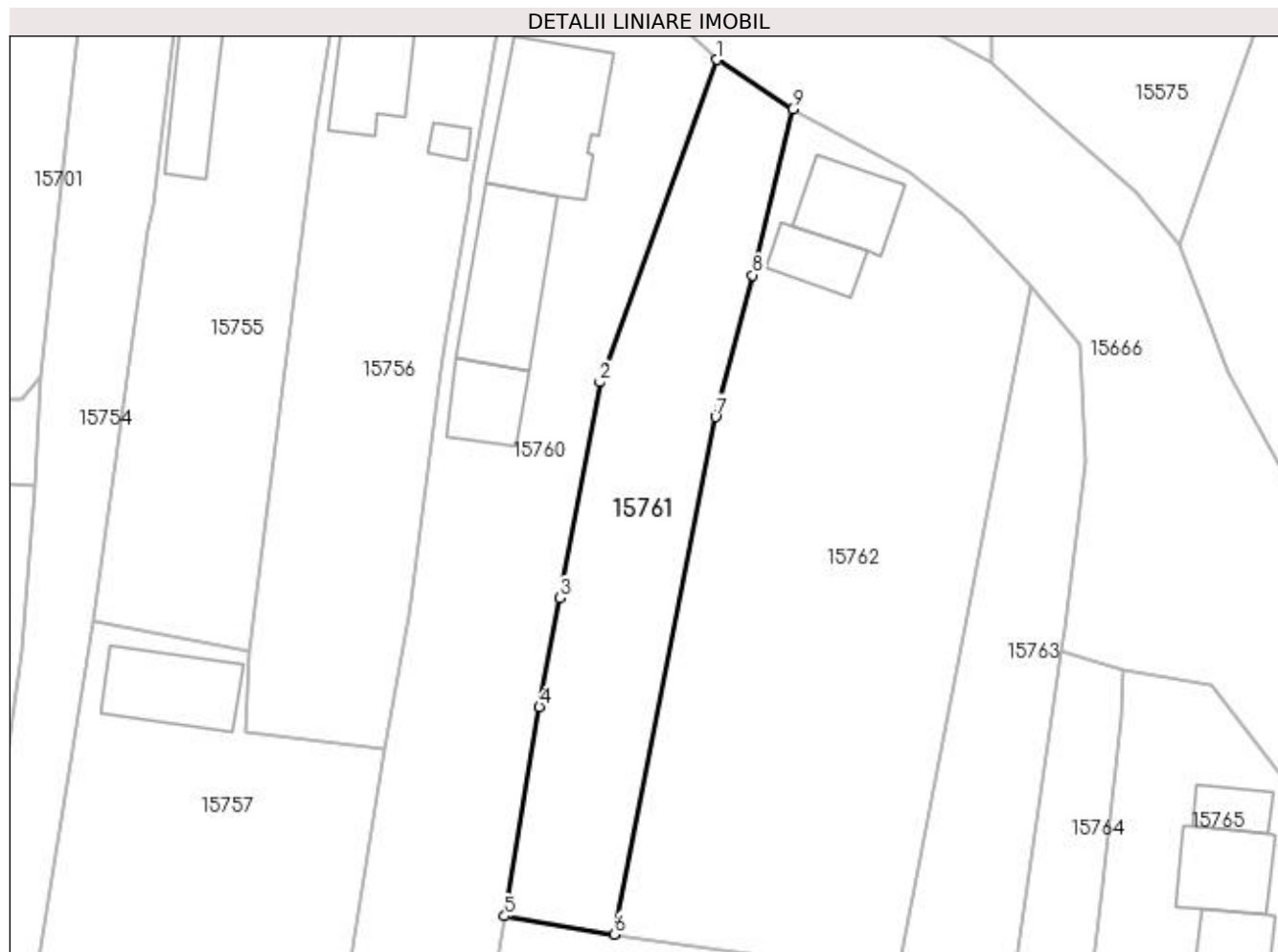
Inscrieri privind dezmembramintele dreptului de proprietate, drepturi reale de garanție și sarcini	Referințe
NU SUNT	

## Anexa Nr. 1 La Partea I

## Teren

Nr cadastral	Suprafața (mp)*	Observații / Referințe
31288	Din acte: 626 Masurata: 645	

\* Suprafața este determinată în planul de proiecție Stereo 70.



## Date referitoare la teren

Crt	Categorie folosință	Intra vilan	Suprafața (mp)	Tarla	Parcelă	Nr. topo	Observații / Referințe
1	curți constructii	DA	645	119	2611,2611/1	-	

## Lungime Segmente

1) Valorile lungimilor segmentelor sunt obținute din proiecție în plan.

Punct început	X / Y	Punct sfârșit	X / Y	Lungime segment (** (m)
1	420.034,594 298.342,489	2	420.025,05 298.316,189	27.978
2	420.025,05 298.316,189	3	420.021,751 298.298,587	17.908
3	420.021,751 298.298,587	4	420.020,108 298.289,707	9.031
4	420.020,108 298.289,707	5	420.017,285 298.272,649	17.29
5	420.017,285 298.272,649	6	420.026,237 298.271,176	9.072



Punct început	X / Y	Punct sfârșit	X / Y	Lungime segment (** (m)
6	420.026,237 298.271,176	7	420.034,469 298.313,365	42.985
7	420.034,469 298.313,365	8	420.037,501 298.324,914	11.94
8	420.037,501 298.324,914	9	420.040,757 298.338,44	13.912
9	420.040,757 298.338,44	1	420.034,594 298.342,489	7.374

\*\* Lungimile segmentelor sunt determinate în planul de proiecție Stereo 70 și sunt rotunjite la 1 milimetru.

\*\*\* Distanța dintre puncte este formată din segmente cumulate ce sunt mai mici decât valoarea 1 milimetru.



**DATE DESPRE IMOBILUL NR. 15762**

Oficiul de Cadastru și Publicitate Imobiliară DOLJ  
Biroul de Cadastru și Publicitate Imobiliară Craiova

**A. Partea I. Descrierea imobilului**

TEREN Intravilan

Nr. CF vechi:445  
Nr. cadastral vechi:520

Adresa: Loc. Leu, Jud. Dolj, T119, P2612,2612/1

Nr. Crt	Nr cadastral Nr. topografic	Suprafața* (mp)	Observații / Referințe
A1	34155	Din acte: 818 Masurata: 1.475	Sector cadastral:13 Teren neimprejmuit;

**Construcții**

Crt	Nr cadastral Nr. topografic	Adresa	Observații / Referințe
A1.1		Loc. Leu, Jud. Dolj, nr 279, fost T 119, P 2612, 2612/1	Nr. niveluri:1; S. construita la sol:47 mp; CASA DE LOCUIT
A1.2		Loc. Leu, Jud. Dolj	Nr. niveluri:1; S. construita la sol:30 mp; CONSTRUCTIE ANEXA

**B. Partea II. Proprietari și acte**

Inscrieri privitoare la dreptul de proprietate și alte drepturi reale		Referințe
<b>41705 / 12/07/2007</b>		
Act Notarial nr. 203, din 01/01/2006 emis de NP DEFTA E. (ACT NR 1144 INCHEIERE INDREPTARE EROARE MATERIALA DIN 01.01.2007, EMIS DE NP DEFTA E.);		
B1	Intabulare, drept de PROPRIETATE, dobandit prin Succesiune, cota actuala 273/1475, cota initiala 273/1475 1) CIUREA MIRCEA, LIPSĂ CNP	A1
B2	Intabulare, drept de PROPRIETATE, dobandit prin Succesiune, cota actuala 273/1475, cota initiala 273/1475 1) SAVA STEFANA, LIPSĂ CNP	A1
B3	Intabulare, drept de PROPRIETATE, dobandit prin Succesiune, cota actuala 272/1475, cota initiala 272/1475 1) CHIRITA MITRANA, LIPSĂ CNP	A1
B4	Intabulare, drept de PROPRIETATE, dobandit prin Succesiune, cota actuala 1/3, cota initiala 1/3 1) CIUREA MIRCEA, LIPSĂ CNP	A1.1
B5	Intabulare, drept de PROPRIETATE, dobandit prin Succesiune, cota actuala 1/3, cota initiala 1/3 1) SAVA STEFANA, LIPSĂ CNP	A1.1
B6	Intabulare, drept de PROPRIETATE, dobandit prin Succesiune, cota actuala 1/3, cota initiala 1/3 1) CHIRITA MITRANA, LIPSĂ CNP	A1.1
/		
Act Normativ nr. LEGEA 7, din 13/03/1996 emis de GUVERNUL ROMANIEI;		
B7	Inscrierea posesiei, drept de PROPRIETATE, dobandit prin Constituire, cota actuala 657/1475, cota initiala 657/1475 1) CIUREA MIRCEA, LIPSĂ CNP 2) SAVA STEFANA, LIPSĂ CNP 3) CHIRITA MITRANA, LIPSĂ CNP	A1
B8	Intabulare, drept de PROPRIETATE, dobandit prin Lege, cota actuala 1/1, cota initiala 1/1 1) CIUREA MIRCEA, LIPSĂ CNP 2) SAVA STEFANA, LIPSĂ CNP 3) CHIRITA MITRANA, LIPSĂ CNP	A1.2

**C. Partea III. SARCINI .**

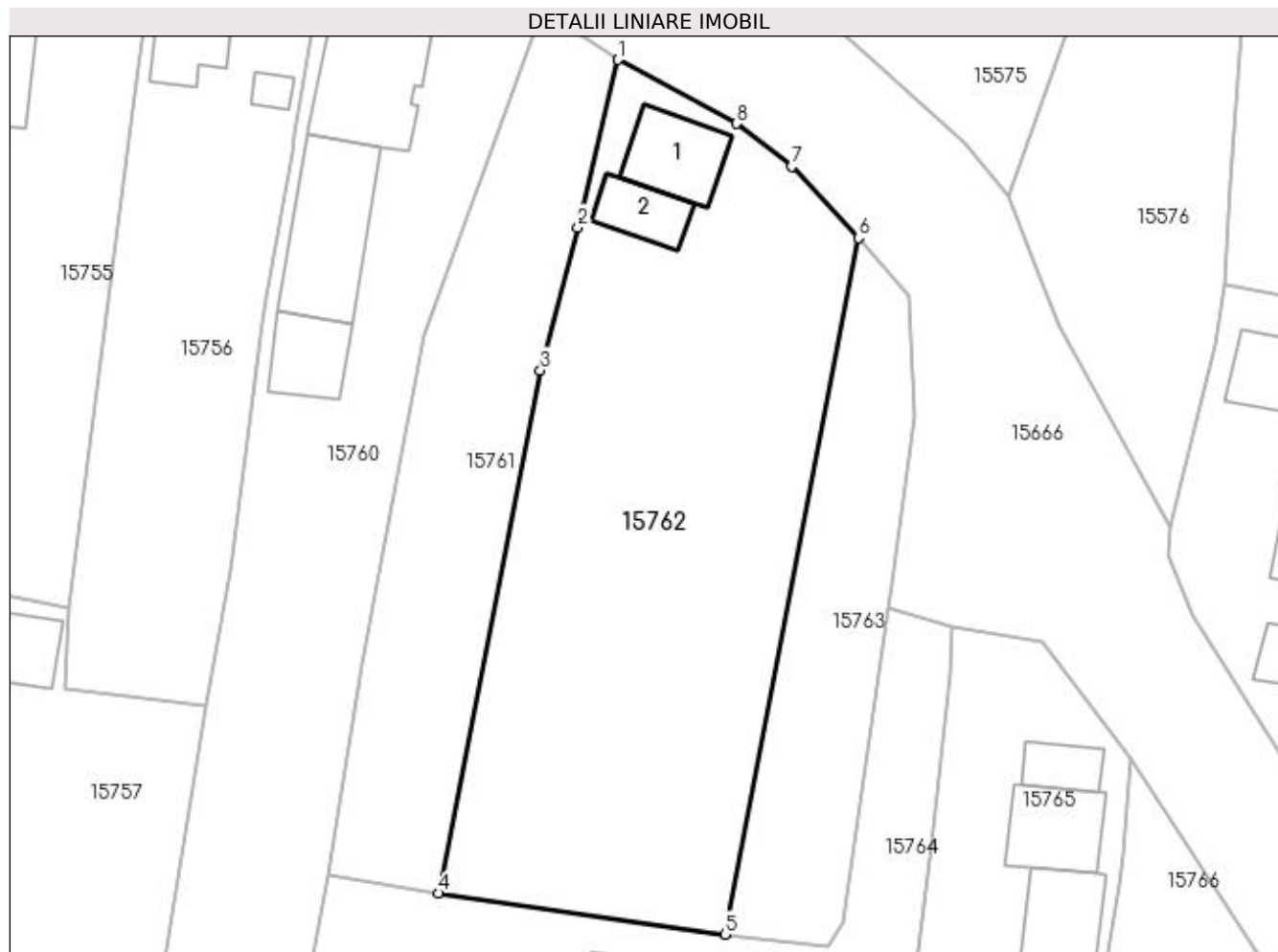
Inscrieri privind dezmembramintele dreptului de proprietate, drepturi reale de garanție și sarcini	Referințe
NU SUNT	

## Anexa Nr. 1 La Partea I

## Teren

Nr cadastral	Suprafața (mp)*	Observații / Referințe
34155	Din acte: 818 Masurata: 1.475	

\* Suprafața este determinată în planul de proiecție Stereo 70.



## Date referitoare la teren

Crt	Categorie folosință	Intravilan	Suprafața (mp)	Tarla	Parcelă	Nr. topo	Observații / Referințe
1	curți constructii	DA	464	119	2612,2612/1	-	
2	arabil	DA	300	119	2612,2612/1	-	
3	livada	DA	711	119	2612,2612/1	-	

## Date referitoare la construcții

Crt	Număr	Destinație construcție	Supraf. (mp)	Situație juridică	Observații / Referințe
A1.1		construcții de locuințe	47	Cu acte	Nr. niveluri:1; S. construita la sol:47 mp; CASA DE LOCUIT
A1.2		construcții anexa	30	Cu acte	Nr. niveluri:1; S. construita la sol:30 mp; CONSTRUCTIE ANEXA

## Lungime Segmente

1) Valorile lungimilor segmentelor sunt obținute din proiecție în plan.

Punct început	X / Y	Punct sfârșit	X / Y	Lungime segment (** (m)
1	420.040,757 298.338,44	2	420.037,501 298.324,914	13.912

Punct început	X / Y	Punct sfârșit	X / Y	Lungime segment (** (m)
2	420.037,501 298.324,914	3	420.034,469 298.313,365	11.94
3	420.034,469 298.313,365	4	420.026,237 298.271,176	42.985
4	420.026,237 298.271,176	5	420.049,352 298.267,861	23.351
5	420.049,352 298.267,861	6	420.060,176 298.324,043	57.215
6	420.060,176 298.324,043	7	420.054,762 298.329,851	7.94
7	420.054,762 298.329,851	8	420.050,293 298.333,29	5.639
8	420.050,293 298.333,29	1	420.040,757 298.338,44	10.838

\*\* Lungimile segmentelor sunt determinate în planul de proiecție Stereo 70 și sunt rotunjite la 1 milimetru.

\*\*\* Distanța dintre puncte este formată din segmente cumulate ce sunt mai mici decât valoarea 1 milimetru.



**DATE DESPRE IMOBILUL NR. 15763**

Oficiul de Cadastru și Publicitate Imobiliară DOLJ  
Biroul de Cadastru și Publicitate Imobiliară Craiova

**A. Partea I. Descrierea imobilului**

TEREN Intravilan

Adresa: Loc. Leu, Jud. Dolj, T119, P2612 2612/1

Nr. Crt	Nr cadastral Nr. topografic	Suprafața* (mp)	Observații / Referințe
A1		Din acte: 818 Masurata: 427	Sector cadastral:13 Teren neimprejmuit;

**B. Partea II. Proprietari și acte**

Inscrieri privitoare la dreptul de proprietate și alte drepturi reale	Referințe
/	
Hotarare Judecatoreasca nr. SC 9072, din 24/06/2014 emis de JUDECATORIA CRAIOVA;	
B1	A1
Intabulare, drept de PROPRIETATE, dobandit prin Hotarare Judecatoreasca, cota actuala 1/1, cota initiala 1/1 1) CHIRITA NICUSOR	

**C. Partea III. SARCINI .**

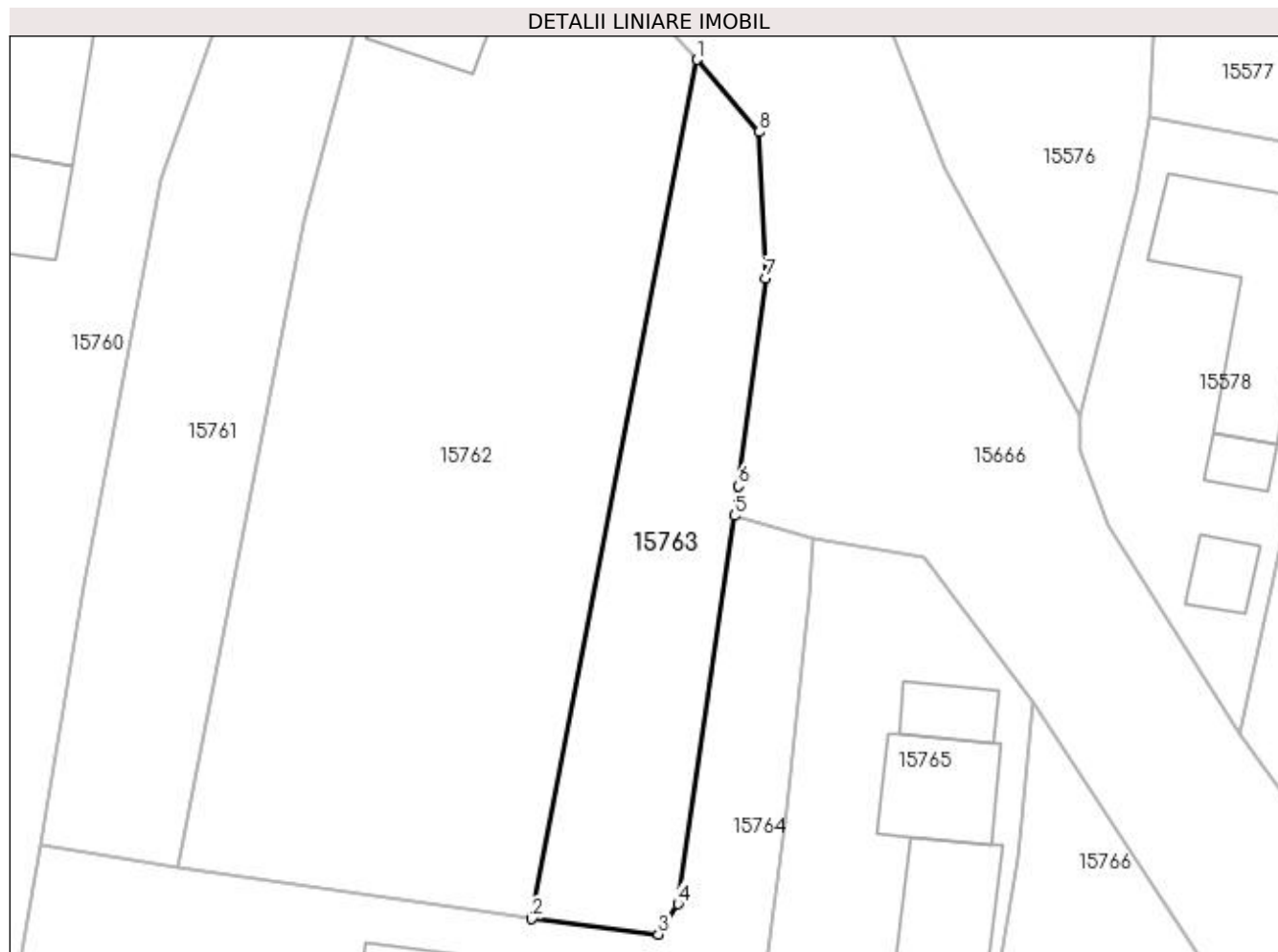
Inscrieri privind dezmembramintele dreptului de proprietate, drepturi reale de garanție și sarcini	Referințe
NU SUNT	

## Anexa Nr. 1 La Partea I

## Teren

Nr cadastral	Suprafața (mp)*	Observații / Referințe
	Din acte: 818 Masurata: 427	

\* Suprafața este determinată în planul de proiecție Stereo 70.



## Date referitoare la teren

Crt	Categorie folosință	Intra vilan	Suprafața (mp)	Tarla	Parcelă	Nr. topo	Observații / Referințe
1	arabil	DA	427	119	2612 2612/1	-	

## Lungime Segmente

1) Valorile lungimilor segmentelor sunt obținute din proiecție în plan.

Punct început	X / Y	Punct sfârșit	X / Y	Lungime segment (** (m)
1	420.060,176 298.324,043	2	420.049,352 298.267,861	57.215
2	420.049,352 298.267,861	3	420.057,635 298.266,844	8.345
3	420.057,635 298.266,844	4	420.058,911 298.268,829	2.36
4	420.058,911 298.268,829	5	420.062,623 298.294,214	25.655
5	420.062,623 298.294,214	6	420.062,9 298.296,155	1.961



Punct început	X / Y	Punct sfârșit	X / Y	Lungime segment (** (m)
6	420.062,9 298.296,155	7	420.064,651 298.309,745	13.702
7	420.064,651 298.309,745	8	420.064,249 298.319,32	9.583
8	420.064,249 298.319,32	1	420.060,176 298.324,043	6.237

\*\* Lungimile segmentelor sunt determinate în planul de proiecție Stereo 70 și sunt rotunjite la 1 milimetru.

\*\*\* Distanța dintre puncte este formată din segmente cumulate ce sunt mai mici decât valoarea 1 milimetru.



**DATE DESPRE IMOBILUL NR. 15764**

Oficiul de Cadastru și Publicitate Imobiliară DOLJ  
Biroul de Cadastru și Publicitate Imobiliară Craiova

**A. Partea I. Descrierea imobilului**

TEREN Intravilan

Adresa: Loc. Leu, Nr. 284, Jud. Dolj, T119,98/1, P2613, 2613/1,241/1

Nr. Crt	Nr cadastral Nr. topografic	Suprafața* (mp)	Observații / Referințe
A1		Din acte: 3.250 Masurata: 3.329	Sector cadastral:13 Teren neimprejmut;

**Construcții**

Crt	Nr cadastral Nr. topografic	Adresa	Observații / Referințe
A1.1		Loc. Leu, Jud. Dolj	Nr. niveluri:3; S. construita la sol:125 mp; CASA DE LOCUIT, CONSTRUITA DIN BCA, ACOPERITA CU TIGLA
A1.2		Loc. Leu, Jud. Dolj	Nr. niveluri:1; S. construita la sol:36 mp; CONSTRUCTIE ANEXA
A1.3		Loc. Leu, Jud. Dolj	Nr. niveluri:1; S. construita la sol:70 mp; CASA DE LOCUIT, CONSTRUITA DIN CARAMIDA, ACOPERITA CU TABLA
A1.4		Loc. Leu, Jud. Dolj	Nr. niveluri:1; S. construita la sol:31 mp; CONSTRUCTIE ANEXA
A1.5		Loc. Leu, Jud. Dolj	Nr. niveluri:1; S. construita la sol:56 mp; CONSTRUCTIE ANEXA
A1.6		Loc. Leu, Jud. Dolj	Nr. niveluri:1; S. construita la sol:15 mp; CONSTRUCTIE ANEXA

**B. Partea II. Proprietari și acte**

Inscrieri privitoare la dreptul de proprietate și alte drepturi reale		Referințe
/		
Act Administrativ nr. TDP 2520, din 29/04/2004 emis de CONSILIUL JUDETEAN DOLJ;		
B1	Intabulare, drept de PROPRIETATE, dobandit prin Reconstituire, cota actuala 3250/3329, cota initiala 3250/3329 1) MITRICĂ EUFROSIN, LIPSĂ CNP	A1
Act Normativ nr. LEGEA 7, din 13/03/1996 emis de GUVERNUL ROMANIEI;		
B2	Inscrierea posesiei, drept de PROPRIETATE, dobandit prin Constituire, cota actuala 79/3329, cota initiala 79/3329 1) MITRICĂ EUFROSIN, LIPSĂ CNP	A1
B3	Intabulare, drept de PROPRIETATE, dobandit prin Lege, cota actuala 1/1, cota initiala 1/1 1) MITRICĂ EUFROSIN, LIPSĂ CNP	A1.1, A1.2, A1.3, A1.4, A1.5, A1.6

**C. Partea III. SARCINI .**

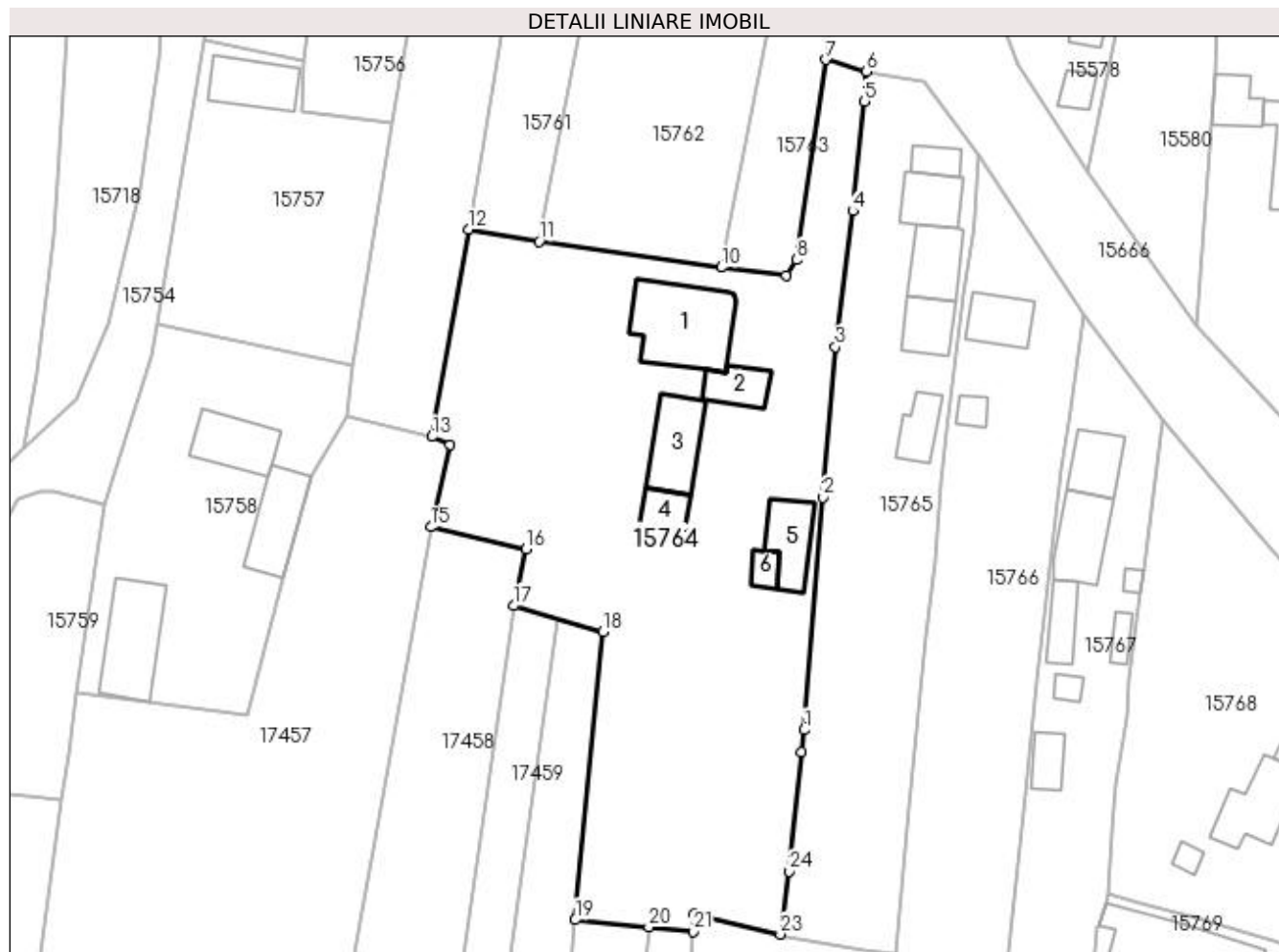
Inscrieri privind dezmembramintele dreptului de proprietate, drepturi reale de garanție și sarcini	Referințe
NU SUNT	

## Anexa Nr. 1 La Partea I

## Teren

Nr cadastral	Suprafața (mp)*	Observații / Referințe
	Din acte: 3.250	
	Masurata: 3.329	

\* Suprafața este determinată în planul de proiecție Stereo 70.



## Date referitoare la teren

Crt	Categorie folosință	Intra vilan	Suprafața (mp)	Tarla	Parcelă	Nr. topo	Observații / Referințe
1	curți construcții	DA	2.447	119	2613	-	
2	vie	DA	330	119	2613/1	-	
3	arabil	DA	552	98/1	241/1	-	

## Date referitoare la construcții

Crt	Număr	Destinație construcție	Supraf. (mp)	Situație juridică	Observații / Referințe
A1.1		construcții de locuințe	125	Cu acte	Nr. niveluri:3; S. construită la sol:125 mp; CASA DE LOCUIT, CONSTRUITA DIN BCA, ACOPERITA CU TIGLA
A1.2		construcții anexa	36	Cu acte	Nr. niveluri:1; S. construită la sol:36 mp; CONSTRUCTIE ANEXA
A1.3		construcții de locuințe	70	Cu acte	Nr. niveluri:1; S. construită la sol:70 mp; CASA DE LOCUIT, CONSTRUITA DIN CARAMIDA, ACOPERITA CU TABLA
A1.4		construcții anexa	31	Cu acte	Nr. niveluri:1; S. construită la sol:31 mp; CONSTRUCTIE ANEXA
A1.5		construcții anexa	56	Cu acte	Nr. niveluri:1; S. construită la sol:56 mp; CONSTRUCTIE ANEXA
A1.6		construcții anexa	15	Cu acte	Nr. niveluri:1; S. construită la sol:15 mp; CONSTRUCTIE ANEXA

## Lungime Segmente

1) Valorile lungimilor segmentelor sunt obținute din proiecție în plan.

Punct început	X / Y	Punct sfârșit	X / Y	Lungime segment (** (m)
1	420.059,835 298.209,179	2	420.062,233 298.238,696	29.614
3	420.063,812 298.257,757	4	420.066,042 298.275,03	17.416
5	420.067,509 298.288,908	6	420.067,755 298.292,694	3.794
7	420.062,623 298.294,214	8	420.058,911 298.268,829	25.655
9	420.057,635 298.266,844	10	420.049,352 298.267,861	8.345
11	420.026,237 298.271,176	12	420.017,285 298.272,649	9.072
13	420.012,616 298.246,388	14	420.014,961 298.245,404	2.543
15	420.012,506 298.234,927	16	420.024,564 298.232,147	12.374
17	420.022,983 298.224,921	18	420.034,351 298.221,658	11.827
19	420.030,817 298.185,103	20	420.040,146 298.184,187	9.373
21	420.045,772 298.183,635	22	420.045,936 298.185,801	2.173
23	420.056,863 298.183,27	24	420.057,944 298.191,257	8.06
25	420.059,561 298.206,407	1	420.059,835 298.209,179	2.786

Punct început	X / Y	Punct sfârșit	X / Y	Lungime segment (** (m)
2	420.062,233 298.238,696	3	420.063,812 298.257,757	19.127
4	420.066,042 298.275,03	5	420.067,509 298.288,908	13.955
6	420.067,755 298.292,694	7	420.062,623 298.294,214	5.352
8	420.058,911 298.268,829	9	420.057,635 298.266,844	2.36
10	420.049,352 298.267,861	11	420.026,237 298.271,176	23.351
12	420.017,285 298.272,649	13	420.012,616 298.246,388	26.673
14	420.014,961 298.245,404	15	420.012,506 298.234,927	10.761
16	420.024,564 298.232,147	17	420.022,983 298.224,921	7.397
18	420.034,351 298.221,658	19	420.030,817 298.185,103	36.725
20	420.040,146 298.184,187	21	420.045,772 298.183,635	5.653
22	420.045,936 298.185,801	23	420.056,863 298.183,27	11.217
24	420.057,944 298.191,257	25	420.059,561 298.206,407	15.236

\*\* Lungimile segmentelor sunt determinate în planul de proiecție Stereo 70 și sunt rotunjite la 1 milimetru.

\*\*\* Distanța dintre puncte este formată din segmente cumulate ce sunt mai mici decât valoarea 1 milimetru.



**DATE DESPRE IMOBILUL NR. 15765**

Oficiul de Cadastru și Publicitate Imobiliară DOLJ  
Biroul de Cadastru și Publicitate Imobiliară Craiova

**A. Partea I. Descrierea imobilului**

TEREN Intravilan

Adresa: Loc. Leu, Nr. 285, Jud. Dolj, T119, P2614, 2614/1

Nr. Crt	Nr cadastral Nr. topografic	Suprafața* (mp)	Observații / Referințe
A1		Din acte: 1.484 Masurata: 1.596	Sector cadastral:13 Teren imprejmuit;

**Construcții**

Crt	Nr cadastral Nr. topografic	Adresa	Observații / Referințe
A1.1		Loc. Leu, Jud. Dolj	Nr. niveluri:2; S. construita la sol:49 mp; CASA DE LOCUIT, CONSTRUITA DIN CARAMIDA, ACOPERITA CU TIGLA
A1.2		Loc. Leu, Jud. Dolj	Nr. niveluri:1; S. construita la sol:55 mp; CONSTRUCTIE ANEXA
A1.3		Loc. Leu, Jud. Dolj	Nr. niveluri:1; S. construita la sol:22 mp; CONSTRUCTIE ANEXA
A1.4		Loc. Leu, Jud. Dolj	Nr. niveluri:1; S. construita la sol:42 mp; CONSTRUCTIE ANEXA
A1.5		Loc. Leu, Jud. Dolj	Nr. niveluri:1; S. construita la sol:35 mp; CONSTRUCTIE ANEXA

**B. Partea II. Proprietari și acte**

Inscrieri privitoare la dreptul de proprietate și alte drepturi reale		Referințe
/		
Act Administrativ nr. TDP 2308, din 30/07/2003 emis de CONSILIUL JUDETEAN DOLJ (CERTIFICAT DE DECES SERIA D10 NR. 022774);		
B1	Intabulare, drept de PROPRIETATE, dobandit prin Reconstituire, cota actuala 1/1, cota initiala 1/1 1) TUCĂ MARIN, LIPSĂ CNP 2) CIUREA ALEXANDRINA DEFUNCT:Da	A1
Act Normativ nr. LEGEA 7, din 13/03/1996 emis de GUVERNUL ROMANIEI;		
B2	Intabulare, drept de PROPRIETATE, dobandit prin Lege, cota actuala 1/1, cota initiala 1/1 1) TUCĂ MARIN, LIPSĂ CNP 2) CIUREA ALEXANDRINA DEFUNCT:Da	A1.1, A1.2, A1.3, A1.4, A1.5

**C. Partea III. SARCINI .**

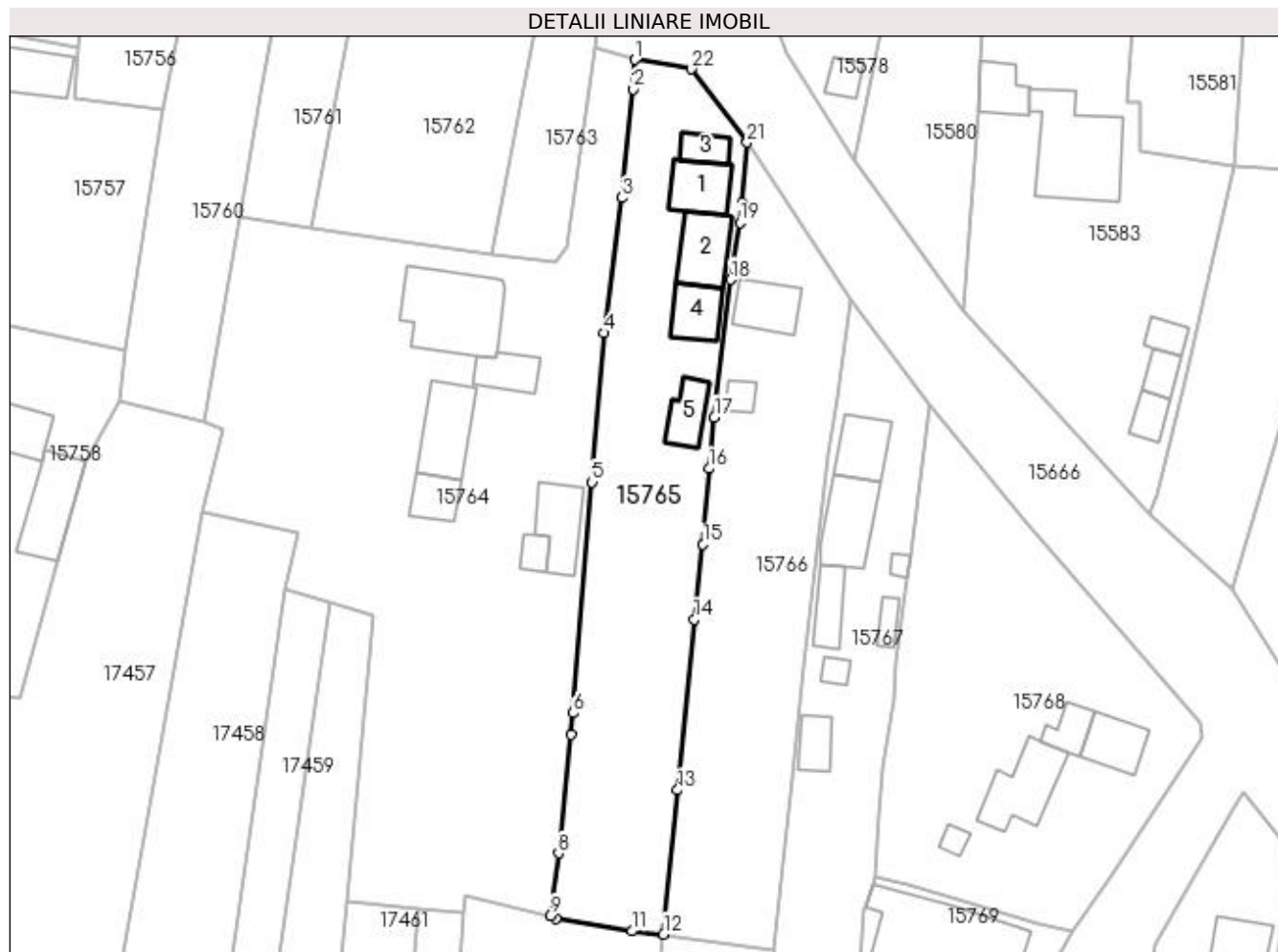
Inscrieri privind dezmembramintele dreptului de proprietate, drepturi reale de garanție și sarcini	Referințe
NU SUNT	

## Anexa Nr. 1 La Partea I

## Teren

Nr cadastral	Suprafața (mp)*	Observații / Referințe
	Din acte: 1.484 Masurata: 1.596	

\* Suprafața este determinată în planul de proiecție Stereo 70.



## Date referitoare la teren

Crt	Categorie folosință	Intravilan	Suprafața (mp)	Tarla	Parcelă	Nr. topo	Observații / Referințe
1	curți constructii	DA	769	119	2614	-	
2	arabil	DA	827	119	2614/1	-	

## Date referitoare la construcții

Crt	Număr	Destinație construcție	Supraf. (mp)	Situație juridică	Observații / Referințe
A1.1		construcții de locuințe	49	Cu acte	Nr. niveluri:2; S. construita la sol:49 mp; CASA DE LOCUIT, CONSTRUITA DIN CARAMIDA, ACOPERITA CU TIGLA
A1.2		construcții de locuințe	55	Cu acte	Nr. niveluri:1; S. construita la sol:55 mp; CONSTRUCTIE ANEXA
A1.3		construcții anexa	22	Cu acte	Nr. niveluri:1; S. construita la sol:22 mp; CONSTRUCTIE ANEXA
A1.4		construcții anexa	42	Cu acte	Nr. niveluri:1; S. construita la sol:42 mp; CONSTRUCTIE ANEXA
A1.5		construcții anexa	35	Cu acte	Nr. niveluri:1; S. construita la sol:35 mp; CONSTRUCTIE ANEXA



## Lungime Segmente

1) Valorile lungimilor segmentelor sunt obținute din proiecție în plan.

Punct început	X / Y	Punct sfârșit	X / Y	Lungime segment (** (m)
1	420.067,755 298.292,694	2	420.067,509 298.288,908	3.794
3	420.066,042 298.275,03	4	420.063,812 298.257,757	17.416
5	420.062,233 298.238,696	6	420.059,835 298.209,179	29.614
7	420.059,561 298.206,407	8	420.057,944 298.191,257	15.236
9	420.056,863 298.183,27	10	420.057,648 298.182,935	0.853
11	420.067,332 298.181,292	12	420.071,393 298.180,897	4.08
13	420.073,175 298.199,334	14	420.075,295 298.221,163	21.932
15	420.076,434 298.230,739	16	420.077,176 298.240,418	9.707
17	420.077,866 298.246,996	18	420.079,983 298.264,562	17.693
19	420.081,152 298.271,878	20	420.081,457 298.274,325	2.466
21	420.082,085 298.282,1	22	420.074,958 298.291,503	11.799

Punct început	X / Y	Punct sfârșit	X / Y	Lungime segment (** (m)
2	420.067,509 298.288,908	3	420.066,042 298.275,03	13.955
4	420.063,812 298.257,757	5	420.062,233 298.238,696	19.127
6	420.059,835 298.209,179	7	420.059,561 298.206,407	2.786
8	420.057,944 298.191,257	9	420.056,863 298.183,27	8.06
10	420.057,648 298.182,935	11	420.067,332 298.181,292	9.822
12	420.071,393 298.180,897	13	420.073,175 298.199,334	18.523
14	420.075,295 298.221,163	15	420.076,434 298.230,739	9.644
16	420.077,176 298.240,418	17	420.077,866 298.246,996	6.614
18	420.079,983 298.264,562	19	420.081,152 298.271,878	7.409
20	420.081,457 298.274,325	21	420.082,085 298.282,1	7.8
22	420.074,958 298.291,503	1	420.067,755 298.292,694	7.301

\*\* Lungimile segmentelor sunt determinate în planul de proiecție Stereo 70 și sunt rotunjite la 1 milimetru.

\*\*\* Distanța dintre puncte este formată din segmente cumulate ce sunt mai mici decât valoarea 1 milimetru.



**DATE DESPRE IMOBILUL NR. 15766**

Oficiul de Cadastru și Publicitate Imobiliară DOLJ  
Biroul de Cadastru și Publicitate Imobiliară Craiova

**A. Partea I. Descrierea imobilului**

TEREN Intravilan

Nr. CF vechi:491  
Nr. cadastral vechi:542

Adresa: Loc. Leu, Jud. Dolj, T119, P2615,2615/1

Nr. Crt	Nr cadastral Nr. topografic	Suprafața* (mp)	Observații / Referințe
A1	34078	Din acte: 1.402 Masurata: 1.370	Sector cadastral:13 Teren neimprejmut;

**Construcții**

Crt	Nr cadastral Nr. topografic	Adresa	Observații / Referințe
A1.1		Loc. Leu, Jud. Dolj, T 119, P 2615, 2615/1	Nr. niveluri:2; S. construita la sol:48 mp; S. construita desfasurata:48 mp; C1 - locuinta
A1.2		Loc. Leu, Jud. Dolj	Nr. niveluri:1; S. construita la sol:14 mp; CONSTRUCTIE ANEXA

**B. Partea II. Proprietari și acte**

Inscrieri privitoare la dreptul de proprietate și alte drepturi reale		Referințe
<b>16722 / 11/03/2011</b>		
Act Notarial nr. 188/2011, din 01/01/2011 emis de NP MLADIN PREOTEASA;		
B1	Intabulare, drept de PROPRIETATE, dobandit prin Conventie, cota actuala 1/1, cota initiala 1/1 1) JALIA ILEANA-MARCELA, LIPSĂ CNP 2) JALIA ALIN-NICOLAE, LIPSĂ CNP	A1, A1.1
/		
Act Normativ nr. LEGEA 7, din 13/03/1996 emis de GUVERNUL ROMANIEI;		
B2	Intabulare, drept de PROPRIETATE, dobandit prin Lege, cota actuala 1/1, cota initiala 1/1 1) JALIA ALIN-NICOLAE, LIPSĂ CNP 2) JALIA ILEANA-MARCELA, LIPSĂ CNP	A1.2

**C. Partea III. SARCINI .**

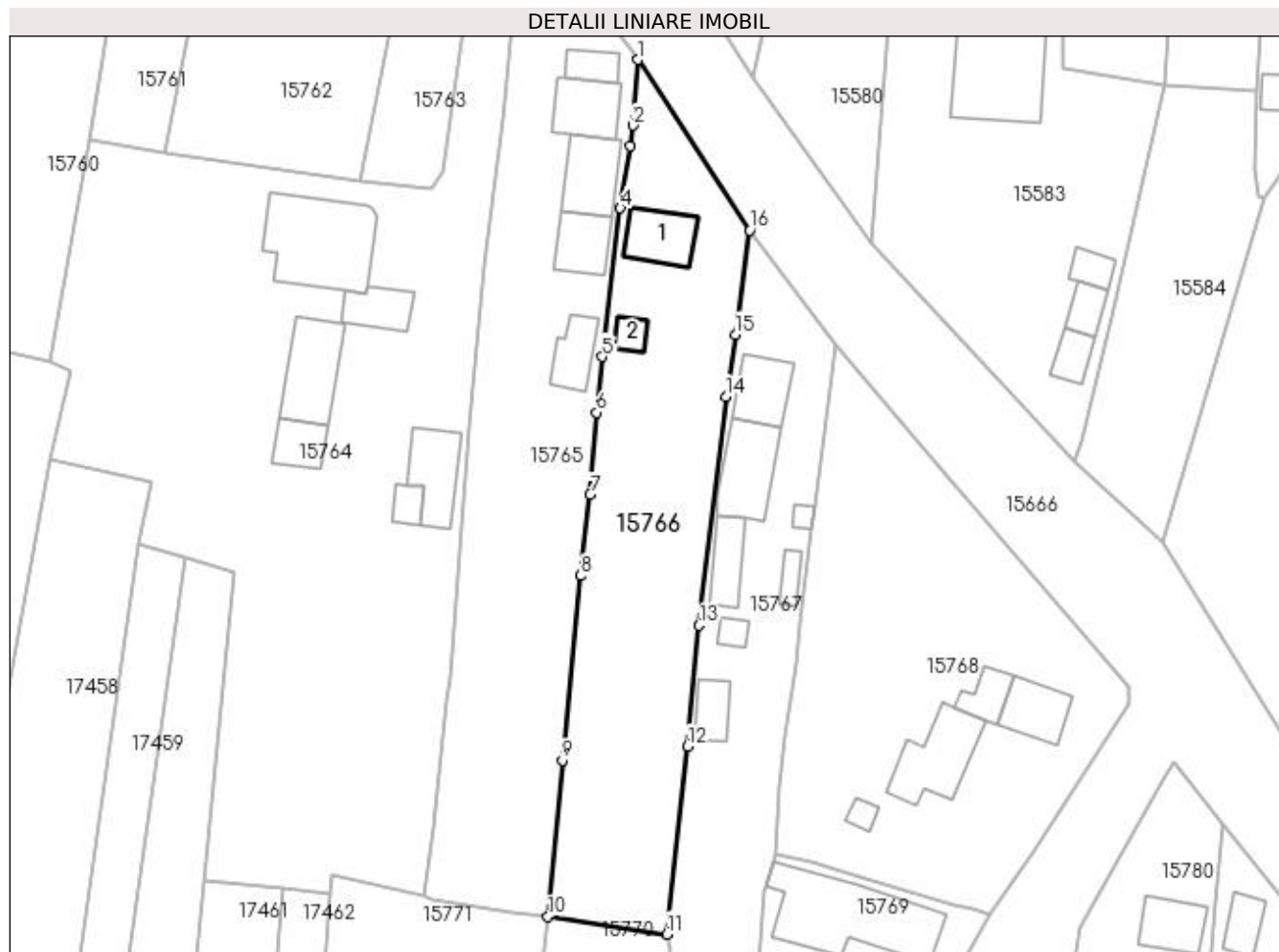
Inscrieri privind dezmembramintele dreptului de proprietate, drepturi reale de garanție și sarcini	Referințe
NU SUNT	

## Anexa Nr. 1 La Partea I

## Teren

Nr cadastral	Suprafața (mp)*	Observații / Referințe
34078	Din acte: 1.402 Masurata: 1.370	

\* Suprafața este determinată în planul de proiecție Stereo 70.



## Date referitoare la teren

Crt	Categorie folosință	Intra vilan	Suprafața (mp)	Tarla	Parcelă	Nr. topo	Observații / Referințe
1	curți constructii	DA	1.370	119	2615,2615/1	-	

## Date referitoare la construcții

Crt	Număr	Destinație construcție	Supraf. (mp)	Situație juridică	Observații / Referințe
A1.1		construcții de locuințe	48	Cu acte	Nr. niveluri:2; S. construita la sol:48 mp; S. construita desfasurata:48 mp; C1 - locuinta
A1.2		construcții anexa	14	Cu acte	Nr. niveluri:1; S. construita la sol:14 mp; CONSTRUCTIE ANEXA

## Lungime Segmente

1) Valorile lungimilor segmentelor sunt obținute din proiecție în plan.

Punct început	X / Y	Punct sfârșit	X / Y	Lungime segment (** (m)
1	420.082,085 298.282,1	2	420.081,457 298.274,325	7.8
2	420.081,457 298.274,325	3	420.081,152 298.271,878	2.466

Punct început	X / Y	Punct sfârșit	X / Y	Lungime segment (** (m)
3	420.081,152 298.271,878	4	420.079,983 298.264,562	7.409
4	420.079,983 298.264,562	5	420.077,866 298.246,996	17.693
5	420.077,866 298.246,996	6	420.077,176 298.240,418	6.614
6	420.077,176 298.240,418	7	420.076,434 298.230,739	9.707
7	420.076,434 298.230,739	8	420.075,295 298.221,163	9.644
8	420.075,295 298.221,163	9	420.073,175 298.199,334	21.932
9	420.073,175 298.199,334	10	420.071,393 298.180,897	18.523
10	420.071,393 298.180,897	11	420.085,501 298.178,792	14.264
11	420.085,501 298.178,792	12	420.087,958 298.201,007	22.35
12	420.087,958 298.201,007	13	420.089,274 298.215,275	14.329
13	420.089,274 298.215,275	14	420.092,447 298.242,321	27.231
14	420.092,447 298.242,321	15	420.093,548 298.249,63	7.391
15	420.093,548 298.249,63	16	420.095,273 298.261,968	12.458
16	420.095,273 298.261,968	1	420.082,085 298.282,1	24.067

\*\* Lungimile segmentelor sunt determinate în planul de proiecție Stereo 70 și sunt rotunjite la 1 milimetru.

\*\*\* Distanța dintre puncte este formată din segmente cumulate ce sunt mai mici decât valoarea 1 milimetru.



**DATE DESPRE IMOBILUL NR. 15767**

Oficiul de Cadastru și Publicitate Imobiliară DOLJ  
Biroul de Cadastru și Publicitate Imobiliară Craiova

**A. Partea I. Descrierea imobilului**

TEREN Intravilan

Adresa: Loc. Leu, Nr. 289, Jud. Dolj, T119, P2616,2616/1,2616/2

Nr. Crt	Nr cadastral Nr. topografic	Suprafața* (mp)	Observații / Referințe
A1	33370	Din acte: 1.401 Masurata: 1.538	Sector cadastral:13 Teren imprejmuit;

**Construcții**

Crt	Nr cadastral Nr. topografic	Adresa	Observații / Referințe
A1.1		Loc. Leu, Nr. 289, Jud. Dolj, TARLAUA 119, PARCELELE 2616,2616/1,2616/2	Nr. niveluri:1; S. construita la sol:47 mp; casa de locuit cu regim de inaltime parter
A1.2		Loc. Leu, Nr. 289, Jud. Dolj, TARLAUA 119, PARCELELE 2616,2616/1,2616/2	Nr. niveluri:1; S. construita la sol:68 mp; anexa
A1.3		Loc. Leu, Nr. 289, Jud. Dolj, TARLAUA 119, PARCELELE 2616,2616/1,2616/2	Nr. niveluri:1; S. construita la sol:34 mp; grajd
A1.4		Loc. Leu, Nr. 289, Jud. Dolj, TARLAUA 119, PARCELELE 2616,2616/1,2616/2	Nr. niveluri:1; S. construita la sol:6 mp; S. construita desfasurata:6 mp; cotet
A1.5		Loc. Leu, Nr. 289, Jud. Dolj, TARLAUA 119, PARCELELE 2616,2616/1,2616/2	Nr. niveluri:1; S. construita la sol:13 mp; S. construita desfasurata:13 mp; patul
A1.6		Loc. Leu, Nr. 289, Jud. Dolj, TARLAUA 119, PARCELELE 2616,2616/1,2616/2	Nr. niveluri:1; S. construita la sol:11 mp; S. construita desfasurata:11 mp; cotet
A1.7		Loc. Leu, Nr. 289, Jud. Dolj, TARLAUA 119, PARCELELE 2616,2616/1,2616/2	Nr. niveluri:1; S. construita la sol:28 mp; S. construita desfasurata:28 mp; sopron

**B. Partea II. Proprietari și acte**

Inscrieri privitoare la dreptul de proprietate și alte drepturi reale	Referințe	
<b>46740 / 23/02/2018</b>		
Act Notarial nr. ACT DE PARTAJ VOLUNTAR SUCCESORAL NR.1550, din 03/08/2017 emis de NP GAGEATU ILIE (ACT NOTARIAL NR CERTIFICAT DE MOSTENITOR NR.84 DIN 03.08.2017, EMIS DE NP GAGEATU ILIE;ACT ADMINISTRATIV NR TITLU DE PROPRIETATE NR.14742 DIN 29.03.2010, EMIS DE COM JUD DOLJ;ACT ADMINISTRATIV NR CNS NR 536 DIN 31.01.2018, EMIS DE PRIMARIA COM LEU);		
B1	Intabulare, drept de PROPRIETATE, dobandit prin lesire Din Indiviziune, cota actuala 1/1, cota initiala 1/1 1) CIUREA CONSTANȚA	A1
Act Administrativ nr. CERTIFICAT DE ATESTARE FISCALA NR.533, din 31/01/2018 emis de PRIMARIA LEU (ACT ADMINISTRATIV NR CERTIFICAT DE CASATORIE NR 98 DIN 24.04.1966, EMIS DE SFATUL POPULAR AL COM LEU);		
B2	Intabulare, drept de PROPRIETATE, dobandit prin Construire, cota actuala 1/1, cota initiala 1/1 1) CIUREA CONSTANȚA 2) CIUREA STEFAN	A1.1, A1.2, A1.3
/		
Act Normativ nr. LEGEA 7, din 13/03/1996 emis de GUVERNUL ROMANIEI;		
B3	Intabulare, drept de PROPRIETATE, dobandit prin Lege, cota actuala 1/1, cota initiala 1/1 1) CIUREA CONSTANȚA	A1.4, A1.5, A1.6, A1.7

**C. Partea III. SARCINI .**

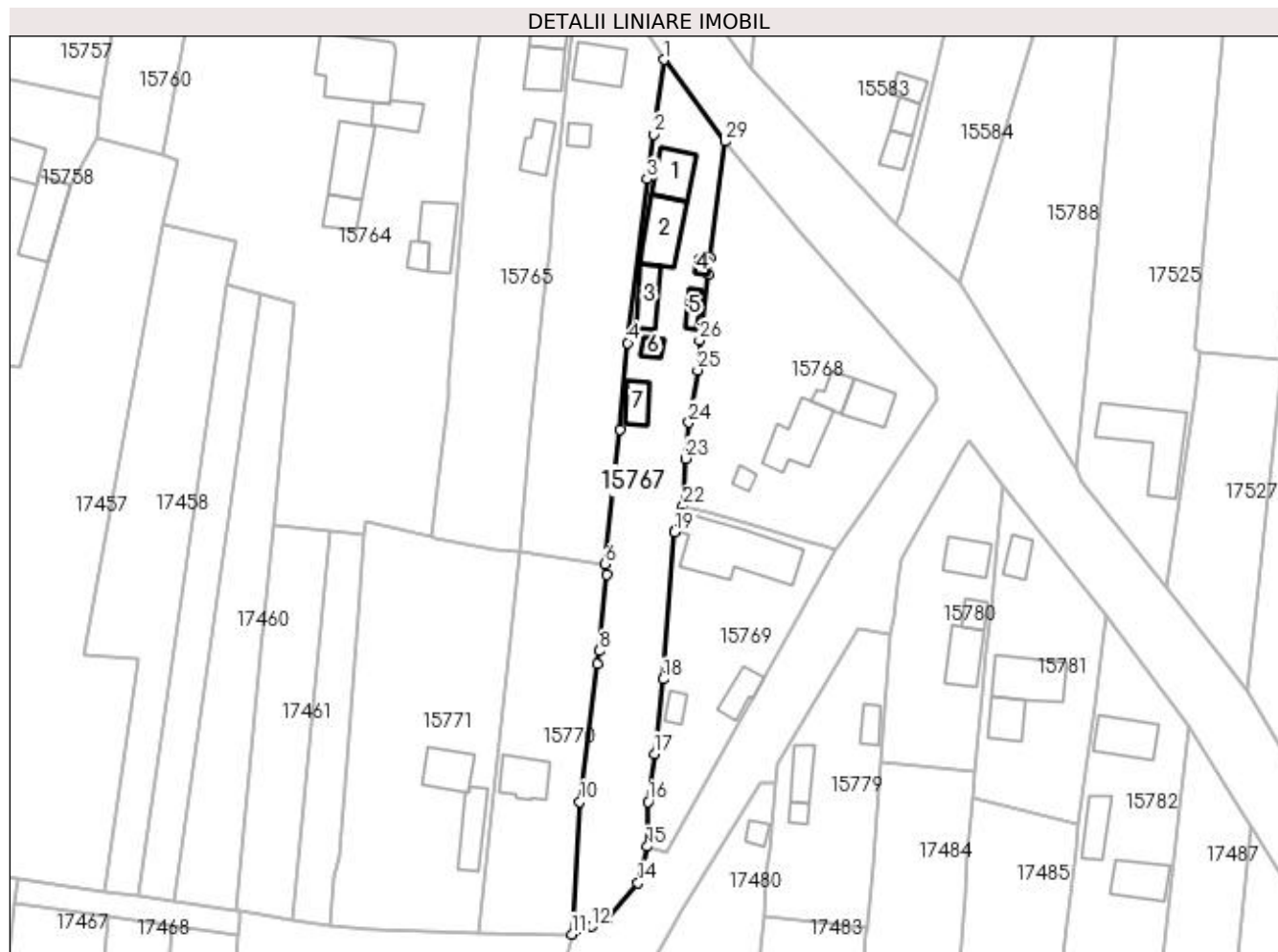
Inscrieri privind dezmembramintele dreptului de proprietate, drepturi reale de garanție și sarcini	Referințe
NU SUNT	

## Anexa Nr. 1 La Partea I

## Teren

Nr cadastral	Suprafața (mp)*	Observații / Referințe
33370	Din acte: 1.401 Masurata: 1.538	

\* Suprafața este determinată în planul de proiecție Stereo 70.



## Date referitoare la teren

Crt	Categorie folosință	Intravilan	Suprafața (mp)	Tarla	Parcelă	Nr. topo	Observații / Referințe
1	curți constructii	DA	642	119	2616	-	
2	arabil	DA	661	119	2616/1	-	
3	vie	DA	235	119	2616/2	-	

## Date referitoare la construcții

Crt	Număr	Destinație construcție	Supraf. (mp)	Situație juridică	Observații / Referințe
A1.1		construcții de locuințe	47	Cu acte	Nr. niveluri:1; S. construita la sol:47 mp; casa de locuit cu regim de inaltime parter
A1.2		construcții anexa	68	Cu acte	Nr. niveluri:1; S. construita la sol:68 mp; anexa
A1.3		construcții anexa	34	Cu acte	Nr. niveluri:1; S. construita la sol:34 mp; grajd
A1.4		construcții anexa	6	Cu acte	Nr. niveluri:1; S. construita la sol:6 mp; S. construita desfasurata:6 mp; cotet
A1.5		construcții anexa	13	Cu acte	Nr. niveluri:1; S. construita la sol:13 mp; S. construita desfasurata:13 mp; patul
A1.6		construcții anexa	11	Cu acte	Nr. niveluri:1; S. construita la sol:11 mp; S. construita desfasurata:11 mp; cotet
A1.7		construcții anexa	28	Cu acte	Nr. niveluri:1; S. construita la sol:28 mp; S. construita desfasurata:28 mp; sopron



## Lungime Segmente

1) Valorile lungimilor segmentelor sunt obținute din proiecție în plan.

Punct început	X / Y	Punct sfârșit	X / Y	Lungime segment (** (m)
1	420.095,273 298.261,968	2	420.093,548 298.249,63	12.458
3	420.092,447 298.242,321	4	420.089,274 298.215,275	27.231
5	420.087,958 298.201,007	6	420.085,501 298.178,792	22.35
7	420.085,859 298.177,053	8	420.084,658 298.164,447	12.663
9	420.084,21 298.162,292	10	420.081,388 298.139,615	22.852
11	420.080,061 298.117,755	12	420.083,374 298.119,058	3.56
13	420.085,886 298.120,15	14	420.090,993 298.126,204	7.92
15	420.092,487 298.132,222	16	420.092,616 298.139,598	7.377
17	420.093,677 298.147,517	18	420.095,152 298.159,832	12.403
19	420.097,022 298.184,083	20	420.097,211 298.184,428	0.393
21	420.098,091 298.187,312	22	420.098,403 298.188,355	1.088
23	420.098,831 298.196,196	24	420.099,373 298.202,149	5.978
25	420.100,817 298.210,762	26	420.101,101 298.215,665	4.911
27	420.102,515 298.226,562	28	420.102,889 298.229,359	2.821
29	420.105,387 298.248,491	1	420.095,273 298.261,968	16.85

Punct început	X / Y	Punct sfârșit	X / Y	Lungime segment (** (m)
2	420.093,548 298.249,63	3	420.092,447 298.242,321	7.391
4	420.089,274 298.215,275	5	420.087,958 298.201,007	14.329
6	420.085,501 298.178,792	7	420.085,859 298.177,053	1.775
8	420.084,658 298.164,447	9	420.084,21 298.162,292	2.201
10	420.081,388 298.139,615	11	420.080,061 298.117,755	21.9
12	420.083,374 298.119,058	13	420.085,886 298.120,15	2.739
14	420.090,993 298.126,204	15	420.092,487 298.132,222	6.201
16	420.092,616 298.139,598	17	420.093,677 298.147,517	7.99
18	420.095,152 298.159,832	19	420.097,022 298.184,083	24.323
20	420.097,211 298.184,428	21	420.098,091 298.187,312	3.015
22	420.098,403 298.188,355	23	420.098,831 298.196,196	7.853
24	420.099,373 298.202,149	25	420.100,817 298.210,762	8.733
26	420.101,101 298.215,665	27	420.102,515 298.226,562	10.989
28	420.102,889 298.229,359	29	420.105,387 298.248,491	19.295

\*\* Lungimile segmentelor sunt determinate în planul de proiecție Stereo 70 și sunt rotunjite la 1 milimetru.

\*\*\* Distanța dintre puncte este formată din segmente cumulate ce sunt mai mici decât valoarea 1 milimetru.



**DATE DESPRE IMOBILUL NR. 15768**

Oficiul de Cadastru și Publicitate Imobiliară DOLJ  
Biroul de Cadastru și Publicitate Imobiliară Craiova

**A. Partea I. Descrierea imobilului**

TEREN Intravilan

Adresa: Loc. Leu, Nr. 291, Jud. Dolj, T119, P2617, 2617/1 2617/2

Nr. Crt	Nr cadastral Nr. topografic	Suprafața* (mp)	Observații / Referințe
A1		Din acte: 1.622 Masurata: 1.614	Sector cadastral:13 Teren neimprijmit;

**Construcții**

Crt	Nr cadastral Nr. topografic	Adresa	Observații / Referințe
A1.1		Loc. Leu, Jud. Dolj	Nr. niveluri:1; S. construita la sol:44 mp; CASA DE LOCUIT, CONSTRUITA DIN CARAMIDA, ACOPERITA CU TABLA
A1.2		Loc. Leu, Jud. Dolj	Nr. niveluri:1; S. construita la sol:74 mp; CASA DE LOCUIT, CONSTRUITA DIN CARAMIDA, ACOPERITA CU TABLA
A1.3		Loc. Leu, Jud. Dolj	Nr. niveluri:1; S. construita la sol:26 mp; CONSTRUCTIE ANEXA
A1.4		Loc. Leu, Jud. Dolj	Nr. niveluri:1; S. construita la sol:10 mp; CONSTRUCTIE ANEXA

**B. Partea II. Proprietari și acte**

Inscrieri privitoare la dreptul de proprietate și alte drepturi reale		Referințe
/		
Act Administrativ nr. TDP 2364, din 16/08/2004 emis de CONSILIUL JUDETEAN DOLJ (CERTIFICAT DE DECES SERIA D10 NR. 763529);		
B1	Intabulare, drept de PROPRIETATE, dobandit prin Reconstituire, cota actuala 1/1, cota initiala 1/1 1) GROZA CONSTANTA DEFUNCT:Da	A1
Act Normativ nr. LEGEA 7, din 13/03/1996 emis de GUVERNUL ROMANIEI;		
B2	Intabulare, drept de PROPRIETATE, dobandit prin Lege, cota actuala 1/1, cota initiala 1/1 1) GROZA CONSTANTA DEFUNCT:Da	A1.1, A1.2, A1.3, A1.4

**C. Partea III. SARCINI .**

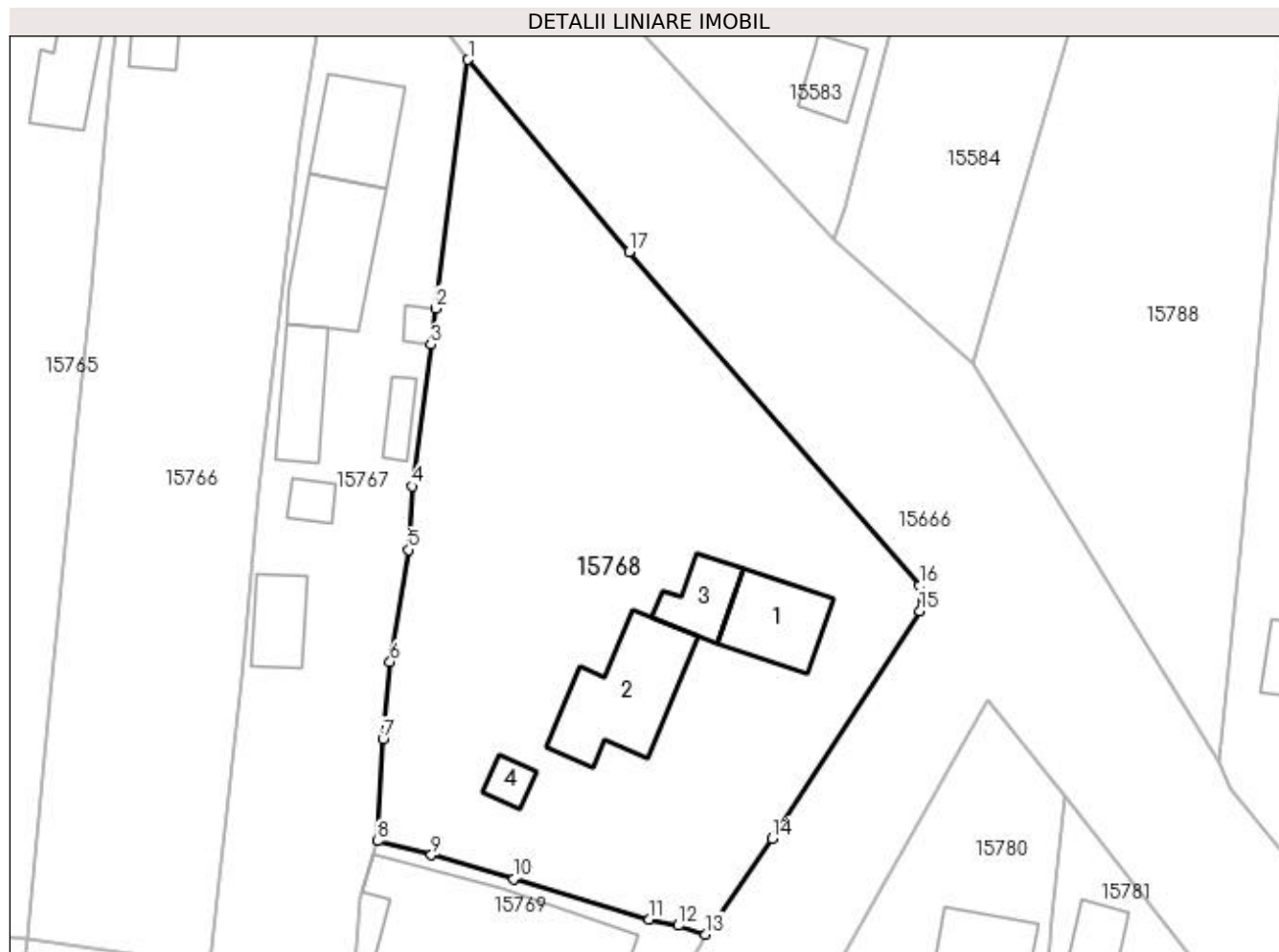
Inscrieri privind dezmembramintele dreptului de proprietate, drepturi reale de garanție și sarcini	Referințe
NU SUNT	

## Anexa Nr. 1 La Partea I

## Teren

Nr cadastral	Suprafața (mp)*	Observații / Referințe
	Din acte: 1.622 Masurata: 1.614	

\* Suprafața este determinată în planul de proiecție Stereo 70.



## Date referitoare la teren

Crt	Categorie folosință	Intra vilan	Suprafața (mp)	Tarla	Parcelă	Nr. topo	Observații / Referințe
1	curți constructii	DA	814	119	2617	-	
2	arabil	DA	800	119	2617/1 2617/2	-	

## Date referitoare la construcții

Crt	Număr	Destinație construcție	Supraf. (mp)	Situație juridică	Observații / Referințe
A1.1		construcții de locuințe	44	Cu acte	Nr. niveluri:1; S. construită la sol:44 mp; CASA DE LOCUIT, CONSTRUITA DIN CARAMIDA, ACOPERITA CU TABLA
A1.2		construcții de locuințe	74	Cu acte	Nr. niveluri:1; S. construită la sol:74 mp; CASA DE LOCUIT, CONSTRUITA DIN CARAMIDA, ACOPERITA CU TABLA
A1.3		construcții anexa	26	Cu acte	Nr. niveluri:1; S. construită la sol:26 mp; CONSTRUCTIE ANEXA
A1.4		construcții anexa	10	Cu acte	Nr. niveluri:1; S. construită la sol:10 mp; CONSTRUCTIE ANEXA

**Lungime Segmente**

1) Valorile lungimilor segmentelor sunt obținute din proiecție în plan.

Punct început	X / Y	Punct sfârșit	X / Y	Lungime segment (** (m)
1	420.105,387 298.248,491	2	420.102,889 298.229,359	19.295
2	420.102,889 298.229,359	3	420.102,515 298.226,562	2.821
3	420.102,515 298.226,562	4	420.101,101 298.215,665	10.989
4	420.101,101 298.215,665	5	420.100,817 298.210,762	4.911
5	420.100,817 298.210,762	6	420.099,373 298.202,149	8.733
6	420.099,373 298.202,149	7	420.098,831 298.196,196	5.978
7	420.098,831 298.196,196	8	420.098,403 298.188,355	7.853
8	420.098,403 298.188,355	9	420.102,551 298.187,291	4.282
9	420.102,551 298.187,291	10	420.108,897 298.185,446	6.609
10	420.108,897 298.185,446	11	420.119,321 298.182,348	10.875
11	420.119,321 298.182,348	12	420.121,555 298.181,849	2.289
12	420.121,555 298.181,849	13	420.123,674 298.181,179	2.222
13	420.123,674 298.181,179	14	420.128,802 298.188,54	8.972
14	420.128,802 298.188,54	15	420.140,149 298.206,064	20.876
15	420.140,149 298.206,064	16	420.140,112 298.208,013	1.949
16	420.140,112 298.208,013	17	420.117,768 298.233,697	34.043
17	420.117,768 298.233,697	1	420.105,387 298.248,491	19.291

\*\* Lungimile segmentelor sunt determinate în planul de proiecție Stereo 70 și sunt rotunjite la 1 milimetru.

\*\*\* Distanța dintre puncte este formată din segmente cumulate ce sunt mai mici decât valoarea 1 milimetru.



**DATE DESPRE IMOBILUL NR. 15769**

Oficiul de Cadastru și Publicitate Imobiliară DOLJ  
Biroul de Cadastru și Publicitate Imobiliară Craiova

**A. Partea I. Descrierea imobilului**

TEREN Intravilan

Adresa: Loc. Leu, Nr. 293, Jud. Dolj, T119, P2618

Nr. Crt	Nr cadastral Nr. topografic	Suprafața* (mp)	Observații / Referințe
A1		Din acte: 728 Masurata: 848	Sector cadastral:13 Teren imprejmuit;

**Construcții**

Crt	Nr cadastral Nr. topografic	Adresa	Observații / Referințe
A1.1		Loc. Leu, Jud. Dolj	Nr. niveluri:2; S. construita la sol:144 mp; CASA DE LOCUIT, CONSTRUITA DIN CARAMIDA, ACOPERITA CU TIGLA
A1.2		Loc. Leu, Jud. Dolj	Nr. niveluri:1; S. construita la sol:31 mp; CONSTRUCTIE ANEXA
A1.3		Loc. Leu, Jud. Dolj	Nr. niveluri:1; S. construita la sol:16 mp; CONSTRUCTIE ANEXA

**B. Partea II. Proprietari și acte**

Inscrieri privitoare la dreptul de proprietate și alte drepturi reale		Referințe
/		
Act Administrativ nr. TDP 3467, din 11/11/2005 emis de CONSILIUL JUDETEAN DOLJ;		
B1	Intabulare, drept de PROPRIETATE, dobandit prin Reconstituire, cota actuala 1/1, cota initiala 1/1 1) CIUREA CONSTANTIN 2) CIUREA AUREL	A1
Act Normativ nr. LEGEA 7, din 13/03/1996 emis de GUVERNUL ROMANIEI;		
B2	Intabulare, drept de PROPRIETATE, dobandit prin Lege, cota actuala 1/1, cota initiala 1/1 1) CIUREA AUREL 2) CIUREA CONSTANTIN	A1.1, A1.2, A1.3

**C. Partea III. SARCINI .**

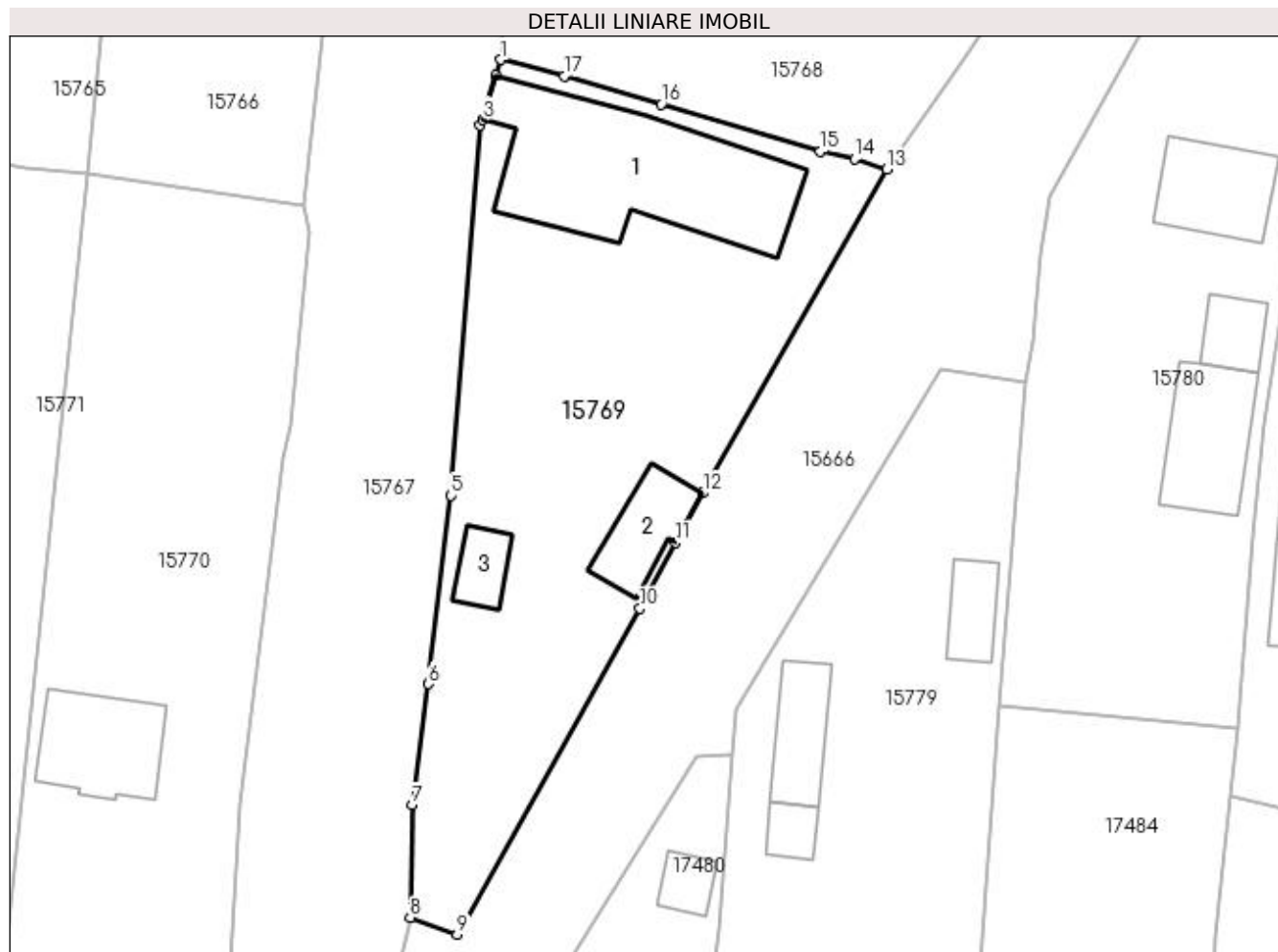
Inscrieri privind dezmembramintele dreptului de proprietate, drepturi reale de garanție și sarcini	Referințe
NU SUNT	

## Anexa Nr. 1 La Partea I

## Teren

Nr cadastral	Suprafața (mp)*	Observații / Referințe
	Din acte: 728 Masurata: 848	

\* Suprafața este determinată în planul de proiecție Stereo 70.



## Date referitoare la teren

Crt	Categorie folosință	Intra vilan	Suprafața (mp)	Tarla	Parcelă	Nr. topo	Observații / Referințe
1	curți constructii	DA	848	119	2618	-	

## Date referitoare la construcții

Crt	Număr	Destinație construcție	Supraf. (mp)	Situație juridică	Observații / Referințe
A1.1		construcții de locuințe	144	Cu acte	Nr. niveluri:2; S. construita la sol:144 mp; CASA DE LOCUIT, CONSTRUITA DIN CARAMIDA, ACOPERITA CU TIGLA
A1.2		construcții anexa	31	Cu acte	Nr. niveluri:1; S. construita la sol:31 mp; CONSTRUCTIE ANEXA
A1.3		construcții anexa	16	Cu acte	Nr. niveluri:1; S. construita la sol:16 mp; CONSTRUCTIE ANEXA

## Lungime Segmente

1) Valorile lungimilor segmentelor sunt obținute din proiecție în plan.

Punct început	X / Y	Punct sfârșit	X / Y	Lungime segment (** (m)
1	420.098,403 298.188,355	2	420.098,091 298.187,312	1.088



Punct început	X / Y	Punct sfârșit	X / Y	Lungime segment (** (m)
2	420.098,091 298.187,312	3	420.097,211 298.184,428	3.015
3	420.097,211 298.184,428	4	420.097,022 298.184,083	0.393
4	420.097,022 298.184,083	5	420.095,152 298.159,832	24.323
5	420.095,152 298.159,832	6	420.093,677 298.147,517	12.403
6	420.093,677 298.147,517	7	420.092,616 298.139,598	7.99
7	420.092,616 298.139,598	8	420.092,487 298.132,222	7.377
8	420.092,487 298.132,222	9	420.095,561 298.131,128	3.263
9	420.095,561 298.131,128	10	420.107,51 298.152,442	24.435
10	420.107,51 298.152,442	11	420.109,858 298.156,748	4.904
11	420.109,858 298.156,748	12	420.111,644 298.160,006	3.716
12	420.111,644 298.160,006	13	420.123,674 298.181,179	24.352
13	420.123,674 298.181,179	14	420.121,555 298.181,849	2.222
14	420.121,555 298.181,849	15	420.119,321 298.182,348	2.289
15	420.119,321 298.182,348	16	420.108,897 298.185,446	10.875
16	420.108,897 298.185,446	17	420.102,551 298.187,291	6.609
17	420.102,551 298.187,291	1	420.098,403 298.188,355	4.282

\*\* Lungimile segmentelor sunt determinate în planul de proiecție Stereo 70 și sunt rotunjite la 1 milimetru.

\*\*\* Distanța dintre puncte este formată din segmente cumulate ce sunt mai mici decât valoarea 1 milimetru.



**DATE DESPRE IMOBILUL NR. 15770**

Oficiul de Cadastru și Publicitate Imobiliară DOLJ  
Biroul de Cadastru și Publicitate Imobiliară Craiova

**A. Partea I. Descrierea imobilului**

TEREN Intravilan

Adresa: Loc. Leu, Jud. Dolj, T119, P2619,2619/1

Nr. Crt	Nr cadastral Nr. topografic	Suprafața* (mp)	Observații / Referințe
A1	32644	916	Sector cadastral:13 Teren imprejmuit;

**Construcții**

Crt	Nr cadastral Nr. topografic	Adresa	Observații / Referințe
A1.1		Loc. Leu, Jud. Dolj, T119, P2619, P2619/1	Nr. niveluri:2; S. construita la sol:49 mp; S. construita desfasurata:49 mp; Constructie locuinta construita din caramida, acoperita cu tigla, compusa din 3 camere, sala si casa scarii, suprafata construita desfasurata 49 mp., S+P

**B. Partea II. Proprietari și acte**

Inscrieri privitoare la dreptul de proprietate și alte drepturi reale	Referințe
<b>139880 / 27/10/2016</b>	
Act Notarial nr. CV AUT NR.67, din 26/10/2016 emis de NP UNGUREANU-DUVAL ANAMARIA ANDRA (CONTRACT DE VANZARE);	
B1	Intabulare, drept de PROPRIETATE, dobandit prin Conventie, cota actuala 1/1, cota initiala 1/1 1) MITRICĂ SORIN-MĂRUȚ
	A1, A1.1

**C. Partea III. SARCINI .**

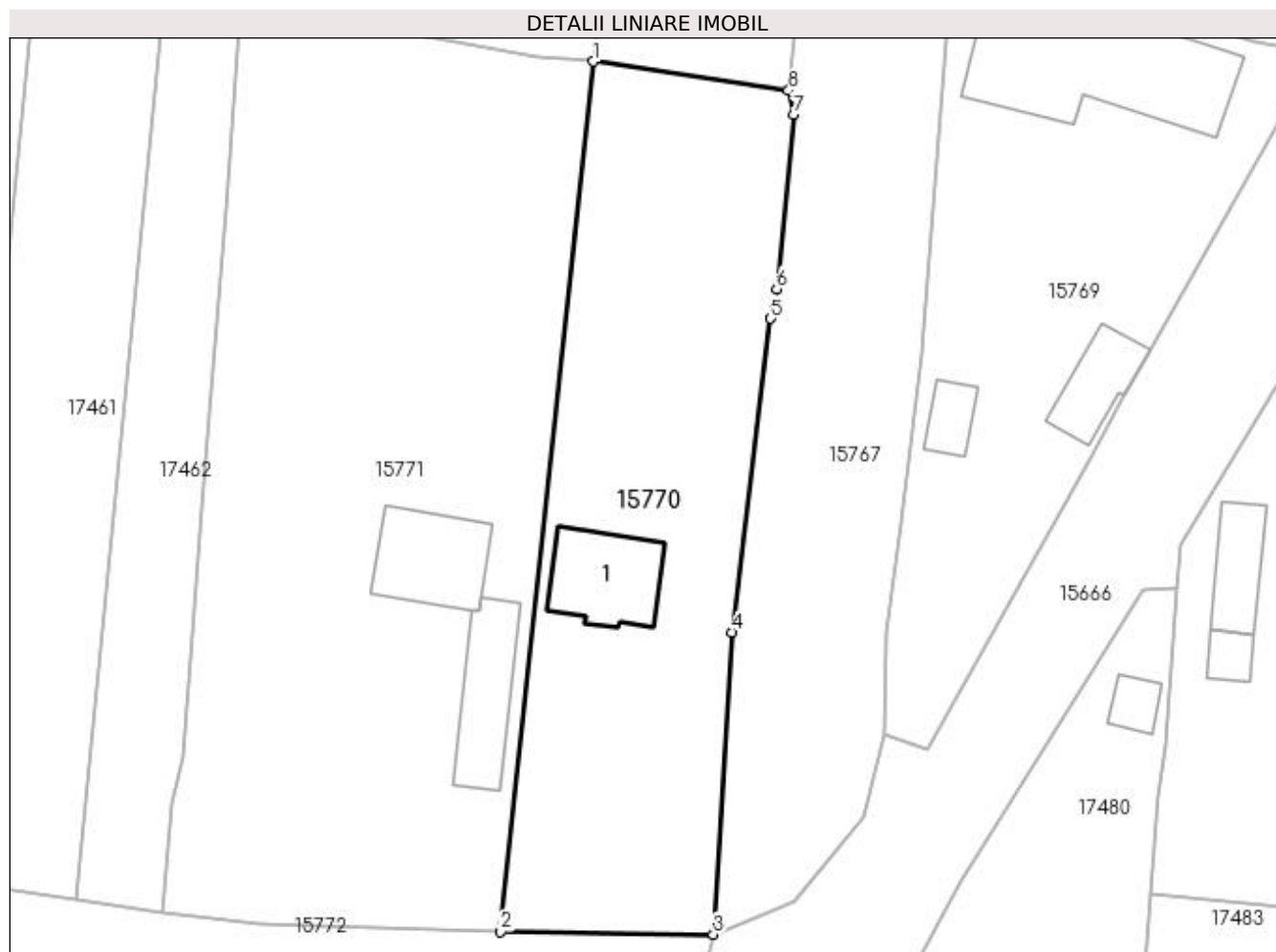
Inscrieri privind dezmembramintele dreptului de proprietate, drepturi reale de garanție și sarcini	Referințe
NU SUNT	

## Anexa Nr. 1 La Partea I

## Teren

Nr cadastral	Suprafața (mp)*	Observații / Referințe
32644	916	

\* Suprafața este determinată în planul de proiecție Stereo 70.



## Date referitoare la teren

Crt	Categorie folosință	Intravilan	Suprafața (mp)	Tarla	Parcelă	Nr. topo	Observații / Referințe
1	curți construcții	DA	448	119	2619	-	teren intravilan împrejmuit cu gard de lemn, metal, plasa sarma, beton si limita conventionala.
2	arabil	DA	468	119	2619/1	-	teren intravilan împrejmuit cu gard de lemn, metal, plasa sarma, beton si limita conventionala.

## Date referitoare la construcții

Crt	Număr	Destinație construcție	Supraf. (mp)	Situație juridică	Observații / Referințe
A1.1		construcții de locuințe	49	Cu acte	Nr. niveluri:2; S. construita la sol:49 mp; S. construita desfasurata:49 mp; Constructie locuinta construita din caramida, acoperita cu tigla, compusa din 3 camere, sala si casa scarii, suprafata construita desfasurata 49 mp., S+P

## Lungime Segmente

1) Valorile lungimilor segmentelor sunt obținute din proiecție în plan.

Punct început	X / Y	Punct sfârșit	X / Y	Lungime segment (** (m)
1	420.071,393 298.180,897	2	420.064,677 298.117,957	63.297

Punct început	X / Y	Punct sfârșit	X / Y	Lungime segment (** (m)
2	420.064,677 298.117,957	3	420.080,061 298.117,755	15.385
3	420.080,061 298.117,755	4	420.081,388 298.139,615	21.9
4	420.081,388 298.139,615	5	420.084,21 298.162,292	22.852
5	420.084,21 298.162,292	6	420.084,658 298.164,447	2.201
6	420.084,658 298.164,447	7	420.085,859 298.177,053	12.663
7	420.085,859 298.177,053	8	420.085,501 298.178,792	1.775
8	420.085,501 298.178,792	1	420.071,393 298.180,897	14.264

\*\* Lungimile segmentelor sunt determinate în planul de proiecție Stereo 70 și sunt rotunjite la 1 milimetru.

\*\*\* Distanța dintre puncte este formată din segmente cumulate ce sunt mai mici decât valoarea 1 milimetru.



**DATE DESPRE IMOBILUL NR. 15771**

Oficiul de Cadastru și Publicitate Imobiliară DOLJ  
Biroul de Cadastru și Publicitate Imobiliară Craiova

**A. Partea I. Descrierea imobilului**

TEREN Intravilan

Adresa: Loc. Leu, Nr. 290, Jud. Dolj, T119, P2620, 2620/1 2620/2

Nr. Crt	Nr cadastral Nr. topografic	Suprafața* (mp)	Observații / Referințe
A1		Din acte: 1.600 Masurata: 1.616	Sector cadastral:13 Teren imprejmuit;

**Construcții**

Crt	Nr cadastral Nr. topografic	Adresa	Observații / Referințe
A1.1		Loc. Leu, Jud. Dolj	Nr. niveluri:2; S. construita la sol:50 mp; CASA DE LOCUIT, CONSTRUITA DIN CARAMIDA, ACOPERITA CU TABLA
A1.2		Loc. Leu, Jud. Dolj	Nr. niveluri:1; S. construita la sol:47 mp; CONSTRUCTIE ANEXA

**B. Partea II. Proprietari și acte**

Inscrieri privitoare la dreptul de proprietate și alte drepturi reale		Referințe
/		
Act Notarial nr. C. DONATIE NR. 1204, din 15/06/2004 emis de NP DRAGUSIN DANUT FLORIN (CERTIFICAT DE DECES SERIA DZ NR. 526768);		
B1	Intabulare, drept de PROPRIETATE, dobandit prin Conventie, cota actuala 1/1, cota initiala 1/1 1) MITRICA STEFAN DEFUNCT:Da	A1
Act Normativ nr. LEGEA 7, din 13/03/1996 emis de GUVERNUL ROMANIEI;		
B2	Intabulare, drept de PROPRIETATE, dobandit prin Lege, cota actuala 1/1, cota initiala 1/1 1) MITRICA STEFAN DEFUNCT:Da	A1.1, A1.2

**C. Partea III. SARCINI .**

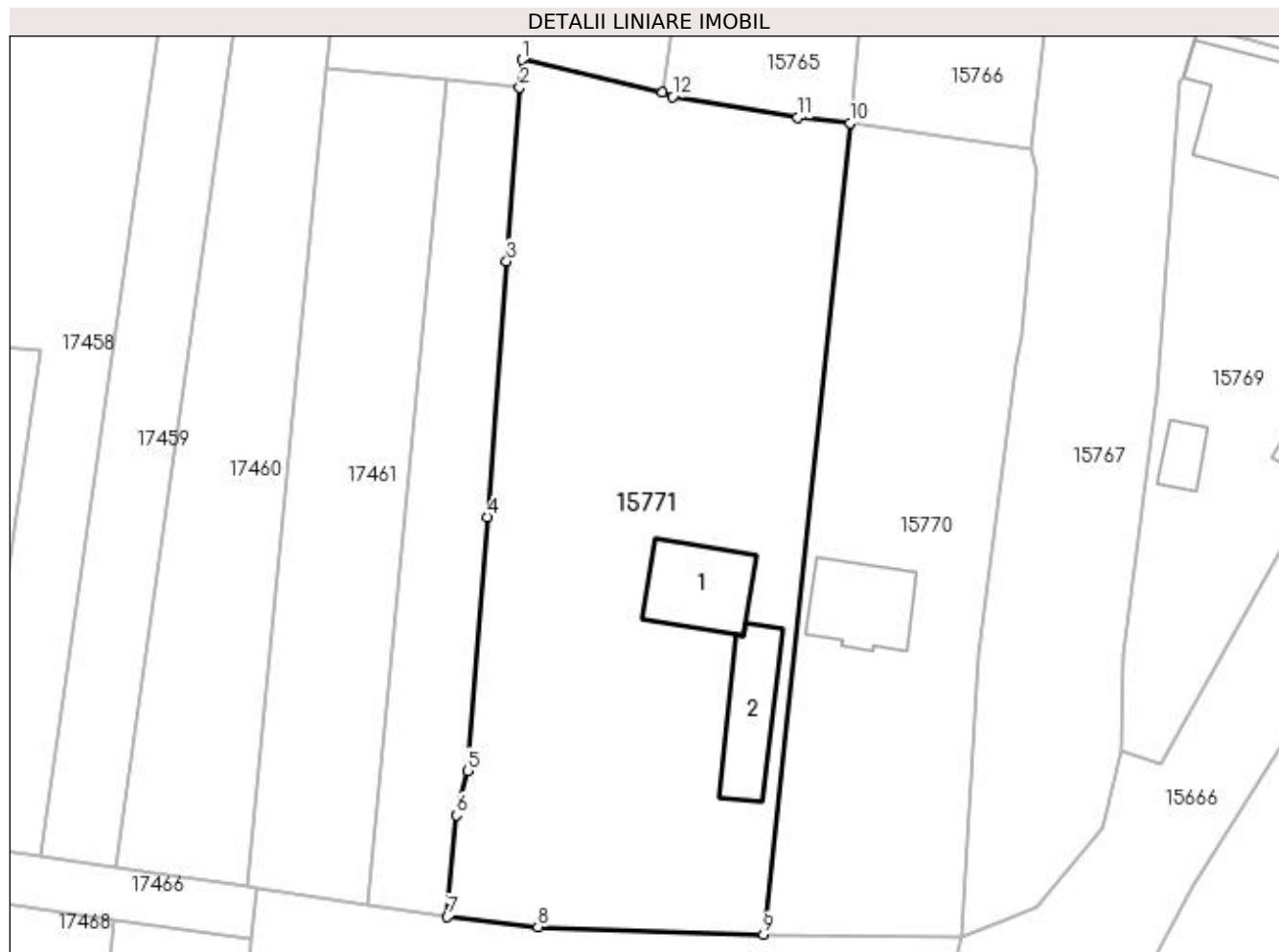
Inscrieri privind dezmembramintele dreptului de proprietate, drepturi reale de garanție și sarcini	Referințe
NU SUNT	

## Anexa Nr. 1 La Partea I

## Teren

Nr cadastral	Suprafața (mp)*	Observații / Referințe
	Din acte: 1.600 Masurata: 1.616	

\* Suprafața este determinată în planul de proiecție Stereo 70.



## Date referitoare la teren

Crt	Categorie folosință	Intra vilan	Suprafața (mp)	Tarla	Parcelă	Nr. topo	Observații / Referințe
1	curți construcții	DA	783	119	2620	-	
2	vie	DA	833	119	2620/1 2620/2	-	

## Date referitoare la construcții

Crt	Număr	Destinație construcție	Supraf. (mp)	Situație juridică	Observații / Referințe
A1.1		construcții de locuințe	50	Cu acte	Nr. niveluri:2; S. construita la sol:50 mp; CASA DE LOCUIT, CONSTRUITA DIN CARAMIDA, ACOPERITA CU TABLA
A1.2		construcții anexa	47	Cu acte	Nr. niveluri:1; S. construita la sol:47 mp; CONSTRUCTIE ANEXA

## Lungime Segmente

1) Valorile lungimilor segmentelor sunt obținute din proiecție în plan.

Punct început	X / Y	Punct sfârșit	X / Y	Lungime segment (** (m)
1	420.045,936 298.185,801	2	420.045,772 298.183,635	2.173



Punct început	X / Y	Punct sfârşit	X / Y	Lungime segment (** (m)
2	420.045,772 298.183,635	3	420.044,755 298.170,18	13.493
3	420.044,755 298.170,18	4	420.043,238 298.150,321	19.917
4	420.043,238 298.150,321	5	420.041,705 298.130,648	19.733
5	420.041,705 298.130,648	6	420.040,878 298.127,182	3.563
6	420.040,878 298.127,182	7	420.040,148 298.119,314	7.902
7	420.040,148 298.119,314	8	420.047,191 298.118,541	7.085
8	420.047,191 298.118,541	9	420.064,677 298.117,957	17.496
9	420.064,677 298.117,957	10	420.071,393 298.180,897	63.297
10	420.071,393 298.180,897	11	420.067,332 298.181,292	4.08
11	420.067,332 298.181,292	12	420.057,648 298.182,935	9.822
12	420.057,648 298.182,935	13	420.056,863 298.183,27	0.853
13	420.056,863 298.183,27	1	420.045,936 298.185,801	11.217

\*\* Lungimile segmentelor sunt determinate în planul de proiecție Stereo 70 și sunt rotunjite la 1 milimetru.

\*\*\* Distanța dintre puncte este formată din segmente cumulate ce sunt mai mici decât valoarea 1 milimetru.



**DATE DESPRE IMOBILUL NR. 15772**

Oficiul de Cadastru și Publicitate Imobiliară DOLJ  
Biroul de Cadastru și Publicitate Imobiliară Craiova

**A. Partea I. Descrierea imobilului**

TEREN Intravilan

Adresa: Loc. Leu, Jud. Dolj, DC 2621

Nr. Crt	Nr cadastral Nr. topografic	Suprafața* (mp)	Observații / Referințe
A1		Din acte: 407 Masurata: 436	Sector cadastral:13 Teren neimprejmuit;

**B. Partea II. Proprietari și acte**

Inscrieri privitoare la dreptul de proprietate și alte drepturi reale		Referințe
/		
Act Normativ nr. HG 965, din 05/09/2002 emis de PARLAMENTUL ROMANIEI (ANEXA NR. 57/2002);		
B1	Intabulare, drept de PROPRIETATE, dobandit prin Lege, cota actuala 1/1, cota initiala 1/1 1) COMUNA LEU - DOMENIU PUBLIC, CIF:4553631	A1

**C. Partea III. SARCINI .**

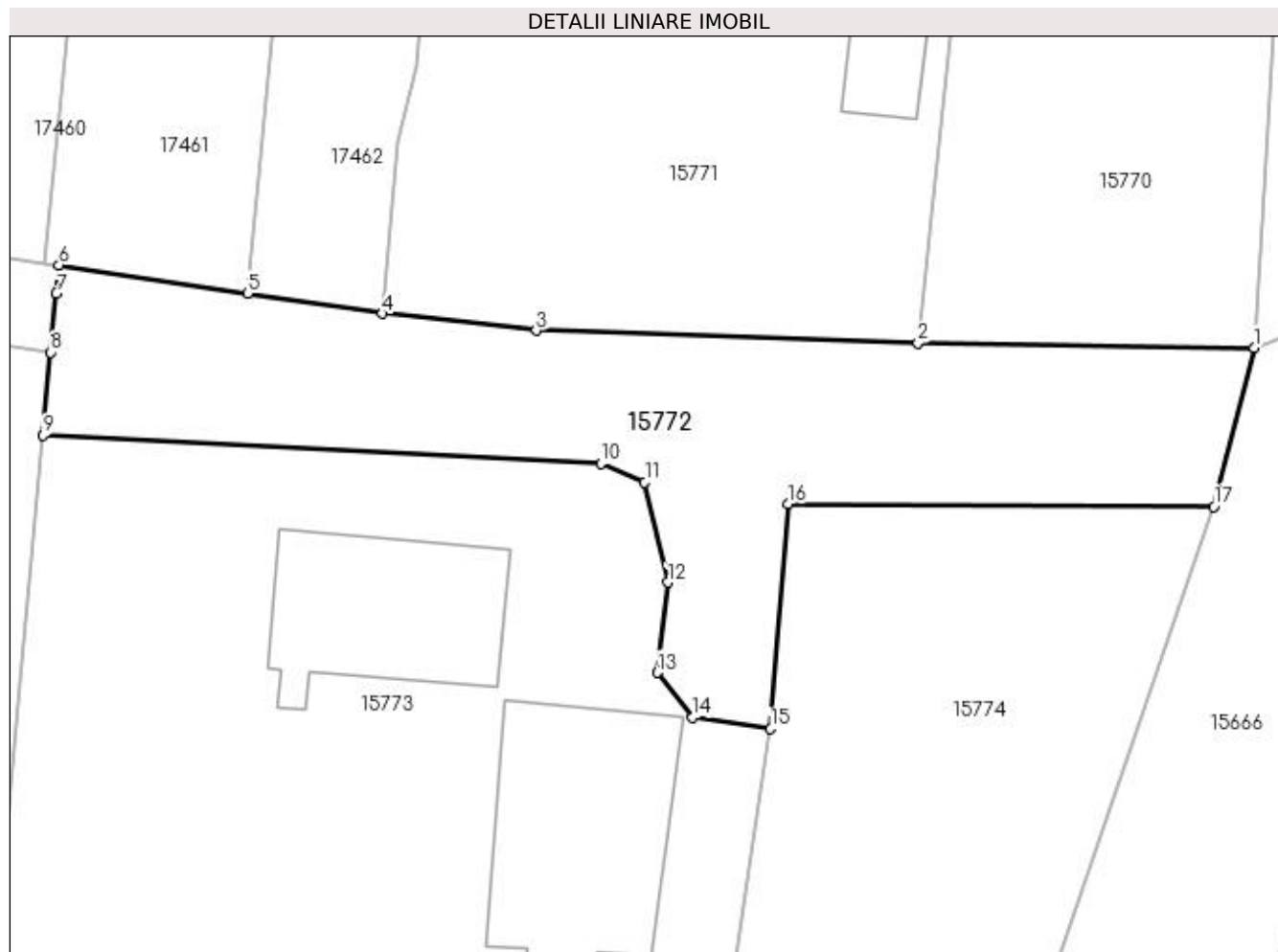
Inscrieri privind dezmembramintele dreptului de proprietate, drepturi reale de garanție și sarcini	Referințe
NU SUNT	

## Anexa Nr. 1 La Partea I

## Teren

Nr cadastral	Suprafața (mp)*	Observații / Referințe
	Din acte: 407 Masurata: 436	

\* Suprafața este determinată în planul de proiecție Stereo 70.



## Date referitoare la teren

Crt	Categorie folosință	Intra vilan	Suprafața (mp)	Tarla	Parcelă	Nr. topo	Observații / Referințe
1	drum	DA	436	-	DC 2621	-	

## Lungime Segmente

1) Valorile lungimilor segmentelor sunt obținute din proiecție în plan.

Punct început	X / Y	Punct sfârșit	X / Y	Lungime segment (** (m)
1	420.080,061 298.117,755	2	420.064,677 298.117,957	15.385
2	420.064,677 298.117,957	3	420.047,191 298.118,541	17.496
3	420.047,191 298.118,541	4	420.040,148 298.119,314	7.085
4	420.040,148 298.119,314	5	420.033,964 298.120,237	6.253
5	420.033,964 298.120,237	6	420.025,324 298.121,526	8.736

Punct început	X / Y	Punct sfârșit	X / Y	Lungime segment (** (m)
6	420.025,324 298.121,526	7	420.025,205 298.120,232	1.299
7	420.025,205 298.120,232	8	420.024,957 298.117,537	2.706
8	420.024,957 298.117,537	9	420.024,608 298.113,746	3.807
9	420.024,608 298.113,746	10	420.050,145 298.112,441	25.57
10	420.050,145 298.112,441	11	420.052,159 298.111,584	2.189
11	420.052,159 298.111,584	12	420.053,215 298.107,006	4.698
12	420.053,215 298.107,006	13	420.052,729 298.102,878	4.157
13	420.052,729 298.102,878	14	420.054,354 298.100,837	2.609
14	420.054,354 298.100,837	15	420.057,921 298.100,303	3.607
15	420.057,921 298.100,303	16	420.058,718 298.110,592	10.32
16	420.058,718 298.110,592	17	420.078,214 298.110,465	19.496
17	420.078,214 298.110,465	1	420.080,061 298.117,755	7.52

\*\* Lungimile segmentelor sunt determinate în planul de proiecție Stereo 70 și sunt rotunjite la 1 milimetru.

\*\*\* Distanța dintre puncte este formată din segmente cumulate ce sunt mai mici decât valoarea 1 milimetru.



**DATE DESPRE IMOBILUL NR. 15773**

Oficiul de Cadastru și Publicitate Imobiliară DOLJ  
Biroul de Cadastru și Publicitate Imobiliară Craiova

**A. Partea I. Descrierea imobilului**

TEREN Intravilan

Adresa: Loc. Leu, Nr. 292, Jud. Dolj, T119, P2622 2622/1, 2622/2 2623/1

Nr. Crt	Nr cadastral Nr. topografic	Suprafața* (mp)	Observații / Referințe
A1		Din acte: 2.008 Masurata: 1.931	Sector cadastral:13 Teren neimprejmut;

**Construcții**

Crt	Nr cadastral Nr. topografic	Adresa	Observații / Referințe
A1.1		Loc. Leu, Jud. Dolj	Nr. niveluri:2; S. construita la sol:69 mp; CASA DE LOCUIT, CONSTRUITA DIN CARAMIDA, ACOPERITA CU TIGLA
A1.2		Loc. Leu, Jud. Dolj	Nr. niveluri:1; S. construita la sol:97 mp; CONSTRUCTIE ANEXA

**B. Partea II. Proprietari și acte**

Inscrieri privitoare la dreptul de proprietate și alte drepturi reale		Referințe
/		
Act Administrativ nr. TDP 3304, din 06/06/2005 emis de CONSILIUL JUDETEAN DOLJ;		
B1	Intabulare, drept de PROPRIETATE, dobandit prin Reconstituire, cota actuala 1/1, cota initiala 1/1 1) MITRICĂ VERGICA, LIPSĂ CNP	A1
Act Normativ nr. LEGEA 7, din 13/03/1996 emis de GUVERNUL ROMANIEI;		
B2	Intabulare, drept de PROPRIETATE, dobandit prin Lege, cota actuala 1/1, cota initiala 1/1 1) MITRICĂ VERGICA, LIPSĂ CNP	A1.1, A1.2

**C. Partea III. SARCINI .**

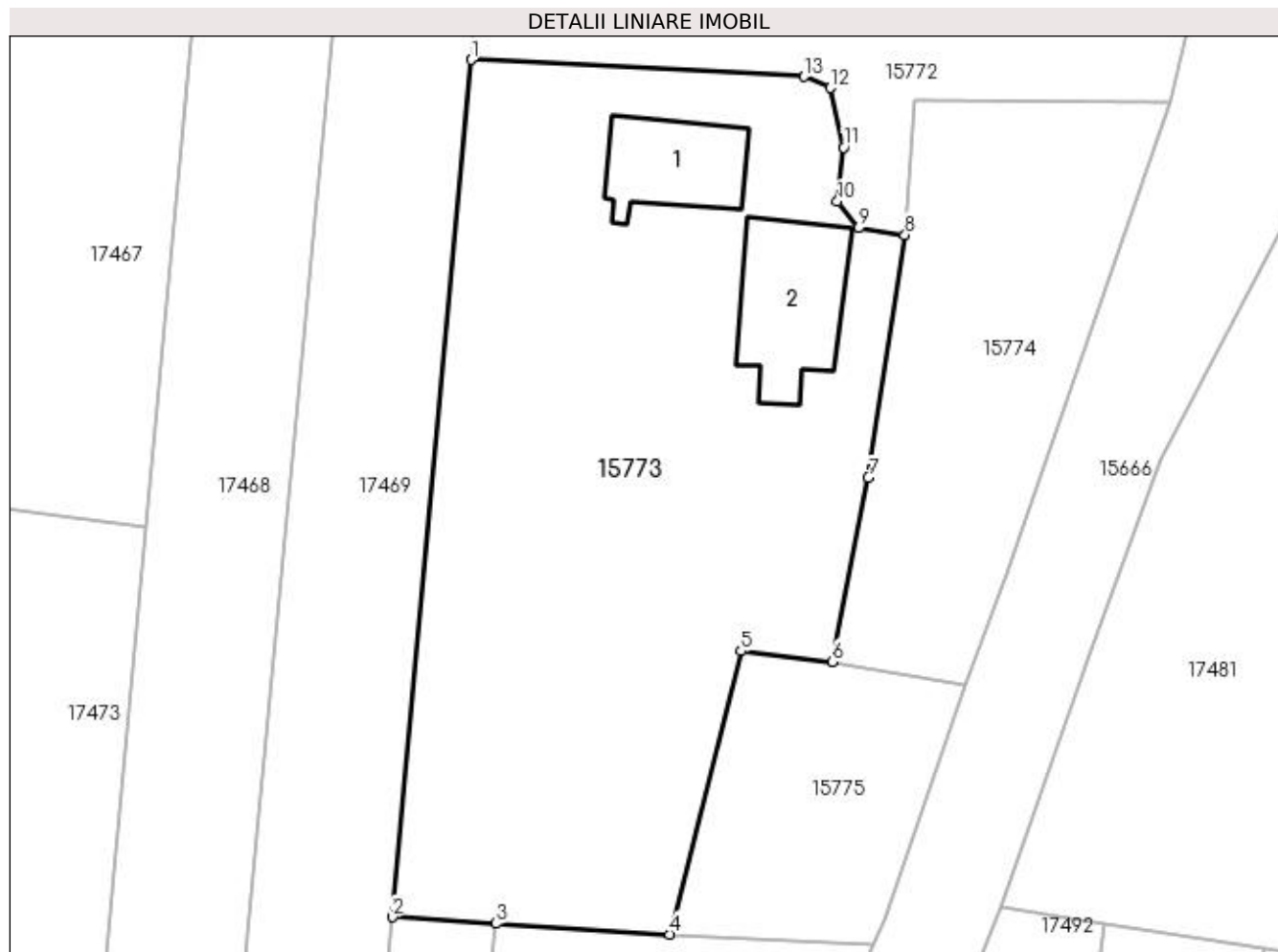
Inscrieri privind dezmembramintele dreptului de proprietate, drepturi reale de garanție și sarcini	Referințe
NU SUNT	

## Anexa Nr. 1 La Partea I

## Teren

Nr cadastral	Suprafața (mp)*	Observații / Referințe
	Din acte: 2.008 Masurata: 1.931	

\* Suprafața este determinată în planul de proiecție Stereo 70.



## Date referitoare la teren

Crt	Categorie folosință	Intra vilan	Suprafața (mp)	Tarla	Parcelă	Nr. topo	Observații / Referințe
1	curți constructii	DA	956	119	2622 2622/1	-	
2	arabil	DA	975	119	2622/2 2623/1	-	

## Date referitoare la construcții

Crt	Număr	Destinație construcție	Supraf. (mp)	Situație juridică	Observații / Referințe
A1.1		construcții de locuințe	69	Cu acte	Nr. niveluri:2; S. construita la sol:69 mp; CASA DE LOCUIT, CONSTRUITA DIN CARAMIDA, ACOPERITA CU TIGLA
A1.2		construcții anexa	97	Cu acte	Nr. niveluri:1; S. construita la sol:97 mp; CONSTRUCTIE ANEXA

## Lungime Segmente

1) Valorile lungimilor segmentelor sunt obținute din proiecție în plan.

Punct început	X / Y	Punct sfârșit	X / Y	Lungime segment (** (m)
1	420.024,608 298.113,746	2	420.018,551 298.047,937	66.087



Punct început	X / Y	Punct sfârşit	X / Y	Lungime segment (** (m)
2	420.018,551 298.047,937	3	420.026,519 298.047,445	7.983
3	420.026,519 298.047,445	4	420.039,862 298.046,621	13.368
4	420.039,862 298.046,621	5	420.045,323 298.068,358	22.412
5	420.045,323 298.068,358	6	420.052,307 298.067,545	7.031
6	420.052,307 298.067,545	7	420.055,094 298.081,656	14.384
7	420.055,094 298.081,656	8	420.057,921 298.100,303	18.86
8	420.057,921 298.100,303	9	420.054,354 298.100,837	3.607
9	420.054,354 298.100,837	10	420.052,729 298.102,878	2.609
10	420.052,729 298.102,878	11	420.053,215 298.107,006	4.157
11	420.053,215 298.107,006	12	420.052,159 298.111,584	4.698
12	420.052,159 298.111,584	13	420.050,145 298.112,441	2.189
13	420.050,145 298.112,441	1	420.024,608 298.113,746	25.57

\*\* Lungimile segmentelor sunt determinate în planul de proiecție Stereo 70 și sunt rotunjite la 1 milimetru.

\*\*\* Distanța dintre puncte este formată din segmente cumulate ce sunt mai mici decât valoarea 1 milimetru.



**DATE DESPRE IMOBILUL NR. 15774**

Oficiul de Cadastru și Publicitate Imobiliară DOLJ  
Biroul de Cadastru și Publicitate Imobiliară Craiova

**A. Partea I. Descrierea imobilului**

TEREN Intravilan

Adresa: Loc. Leu, Jud. Dolj, T119, P2623

Nr. Crt	Nr cadastral Nr. topografic	Suprafața* (mp)	Observații / Referințe
A1	32602	Din acte: 300 Masurata: 646	Sector cadastral:13 Teren neimprejmuit;

**B. Partea II. Proprietari și acte**

Inscrieri privitoare la dreptul de proprietate și alte drepturi reale		Referințe
<b>139868 / 27/10/2016</b>		
Act Notarial nr. CONTRACT DE VANZARE 67, din 26/10/2016 emis de UNGUREANU-DUVAL ANAMARIA ANDRA (CONTRACT DE VANZARE);		
B1	Intabulare, drept de PROPRIETATE, dobandit prin Conventie, cota actuala 300/646, cota initiala 300/646 1) MITRICĂ SORIN-MĂRUȚ	A1
/		
Act Normativ nr. LEGEA 7, din 13/03/1996 emis de GUVERNUL ROMANIEI;		
B2	Inscrierea posesiei, drept de PROPRIETATE, dobandit prin Constituire, cota actuala 346/646, cota initiala 346/646 1) MITRICĂ SORIN-MĂRUȚ	A1

**C. Partea III. SARCINI .**

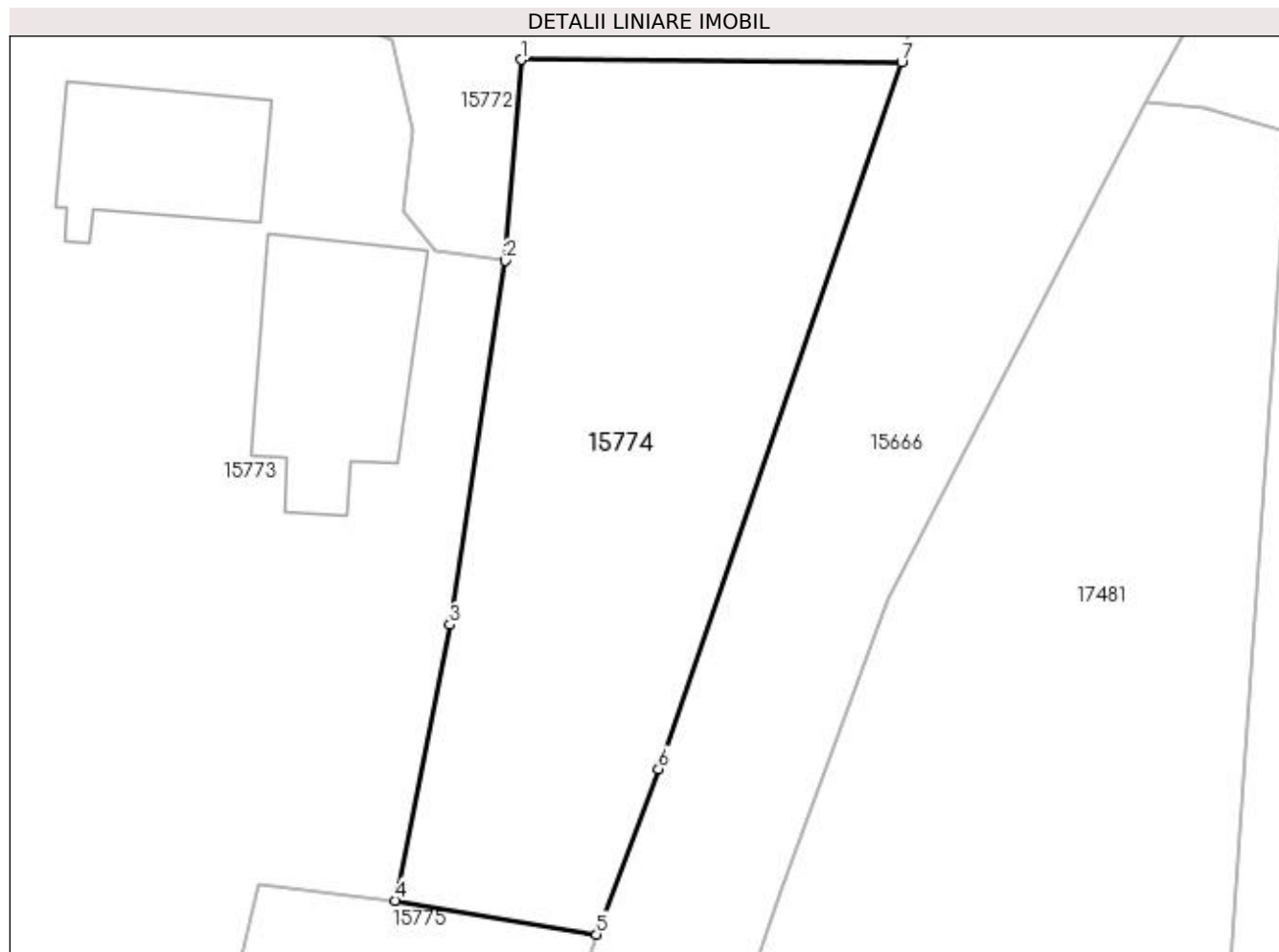
Inscrieri privind dezmembramentele dreptului de proprietate, drepturi reale de garanție și sarcini	Referințe
NU SUNT	

## Anexa Nr. 1 La Partea I

## Teren

Nr cadastral	Suprafața (mp)*	Observații / Referințe
32602	Din acte: 300 Masurata: 646	

\* Suprafața este determinată în planul de proiecție Stereo 70.



## Date referitoare la teren

Crt	Categorie folosință	Intravilan	Suprafața (mp)	Tarla	Parcelă	Nr. topo	Observații / Referințe
1	arabil	DA	646	119	2623	-	teren intravilan neimprejmuit

## Lungime Segmente

1) Valorile lungimilor segmentelor sunt obținute din proiecție în plan.

Punct început	X / Y	Punct sfârșit	X / Y	Lungime segment (** (m)
1	420.058,718 298.110,592	2	420.057,921 298.100,303	10.32
2	420.057,921 298.100,303	3	420.055,094 298.081,656	18.86
3	420.055,094 298.081,656	4	420.052,307 298.067,545	14.384
4	420.052,307 298.067,545	5	420.062,58 298.065,808	10.419
5	420.062,58 298.065,808	6	420.065,774 298.074,278	9.052

Punct început	X / Y	Punct sfârșit	X / Y	Lungime segment (** (m)
6	420.065,774 298.074,278	7	420.078,214 298.110,465	38.266
7	420.078,214 298.110,465	1	420.058,718 298.110,592	19.496

\*\* Lungimile segmentelor sunt determinate în planul de proiecție Stereo 70 și sunt rotunjite la 1 milimetru.

\*\*\* Distanța dintre puncte este formată din segmente cumulate ce sunt mai mici decât valoarea 1 milimetru.



**DATE DESPRE IMOBILUL NR. 15775**

Oficiul de Cadastru și Publicitate Imobiliară DOLJ  
Biroul de Cadastru și Publicitate Imobiliară Craiova

**A. Partea I. Descrierea imobilului**

TEREN Intravilan

Adresa: Loc. Leu, Jud. Dolj, T119, P2624/1

Nr. Crt	Nr cadastral Nr. topografic	Suprafața* (mp)	Observații / Referințe
A1		Din acte: 468 Masurata: 357	Sector cadastral:13 Teren neimprejmit;

**B. Partea II. Proprietari și acte**

Inscrieri privitoare la dreptul de proprietate și alte drepturi reale		Referințe
/		
Act Administrativ nr. TDP 2549, din 22/08/2004 emis de CONSILIUL JUDETEAN DOLJ;		
B1	Intabulare, drept de PROPRIETATE, dobandit prin Reconstituire, cota actuala 1/1, cota initiala 1/1 1) CIUREA RADA, LIPSĂ CNP	A1

**C. Partea III. SARCINI .**

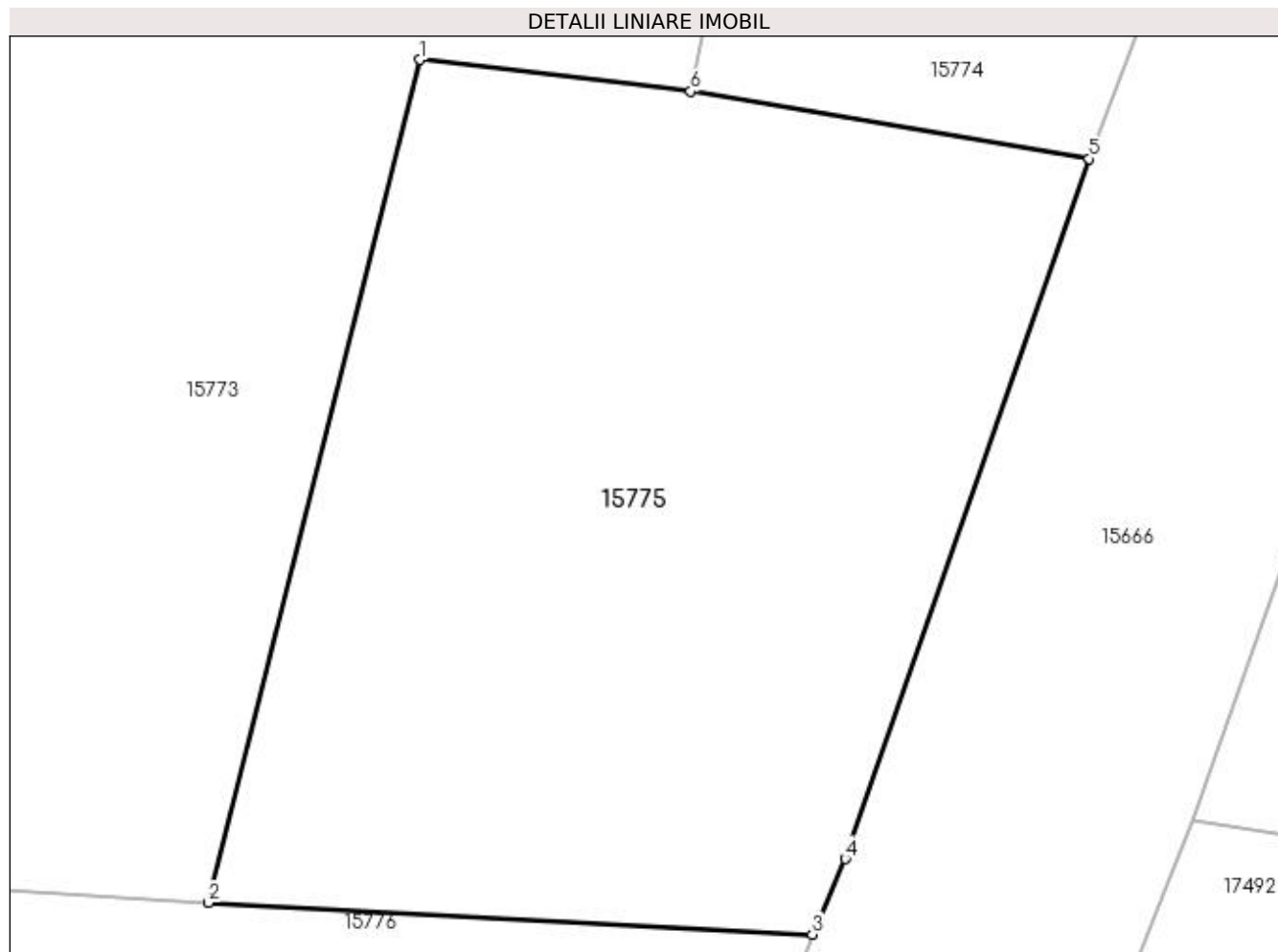
Inscrieri privind dezmembramintele dreptului de proprietate, drepturi reale de garanție și sarcini	Referințe
NU SUNT	

## Anexa Nr. 1 La Partea I

## Teren

Nr cadastral	Suprafața (mp)*	Observații / Referințe
	Din acte: 468 Masurata: 357	

\* Suprafața este determinată în planul de proiecție Stereo 70.



## Date referitoare la teren

Crt	Categorie folosință	Intra vilan	Suprafața (mp)	Tarla	Parcelă	Nr. topo	Observații / Referințe
1	arabil	DA	357	119	2624/1	-	

## Lungime Segmente

1) Valorile lungimilor segmentelor sunt obținute din proiecție în plan.

Punct început	X / Y	Punct sfârșit	X / Y	Lungime segment (** (m)
1	420.045,323 298.068,358	2	420.039,862 298.046,621	22.412
2	420.039,862 298.046,621	3	420.055,441 298.045,805	15.6
3	420.055,441 298.045,805	4	420.056,293 298.047,755	2.128
4	420.056,293 298.047,755	5	420.062,58 298.065,808	19.116
5	420.062,58 298.065,808	6	420.052,307 298.067,545	10.419



Punct început	X / Y	Punct sfârșit	X / Y	Lungime segment (** (m)
6	420.052,307 298.067,545	1	420.045,323 298.068,358	7.031

\*\* Lungimile segmentelor sunt determinate în planul de proiecție Stereo 70 și sunt rotunjite la 1 milimetru.

\*\*\* Distanța dintre puncte este formată din segmente cumulate ce sunt mai mici decât valoarea 1 milimetru.



**DATE DESPRE IMOBILUL NR. 15776**

Oficiul de Cadastru și Publicitate Imobiliară DOLJ  
Biroul de Cadastru și Publicitate Imobiliară Craiova

**A. Partea I. Descrierea imobilului**

TEREN Intravilan

Adresa: Loc. Leu, Nr. 293, Jud. Dolj, T119, P2624

Nr. Crt	Nr cadastral Nr. topografic	Suprafața* (mp)	Observații / Referințe
A1	34354	531	Sector cadastral:13 Teren imprejmuit;

**Construcții**

Crt	Nr cadastral Nr. topografic	Adresa	Observații / Referințe
A1.1		Loc. Leu, Nr. 293, Jud. Dolj, FOST T 119 P 2624	Nr. niveluri:1; S. construita la sol:107 mp; S. construita desfasurata:39 mp; C1 - CL - Parter Sc = Scd = 39 mp Edificata in anul 1955 din caramida si acoperita cu tigla.

**B. Partea II. Proprietari și acte**

Inscrieri privitoare la dreptul de proprietate și alte drepturi reale		Referințe
<b>160683 / 29/07/2019</b>		
Act Notarial nr. CONTRACT DE VANZARE AUT. NR.1825, din 26/07/2019 emis de NP MLADIN PREOTEASA ALINA CORINA;		
B1	Intabulare, drept de PROPRIETATE, dobandit prin Conventie, cota actuala 1/1, cota initiala 1/1 1) CĂROIU MIHAELA-FLORENTINA 2) CĂROIU DANIEL	A1
/		
Act Normativ nr. LEGEA 7, din 13/03/1996 emis de GUVERNUL ROMANIEI;		
B2	Intabulare, drept de PROPRIETATE, dobandit prin Lege, cota actuala 1/1, cota initiala 1/1 1) CĂROIU DANIEL 2) CAROIU MIHAELA-FLORENTINA	A1.1

**C. Partea III. SARCINI .**

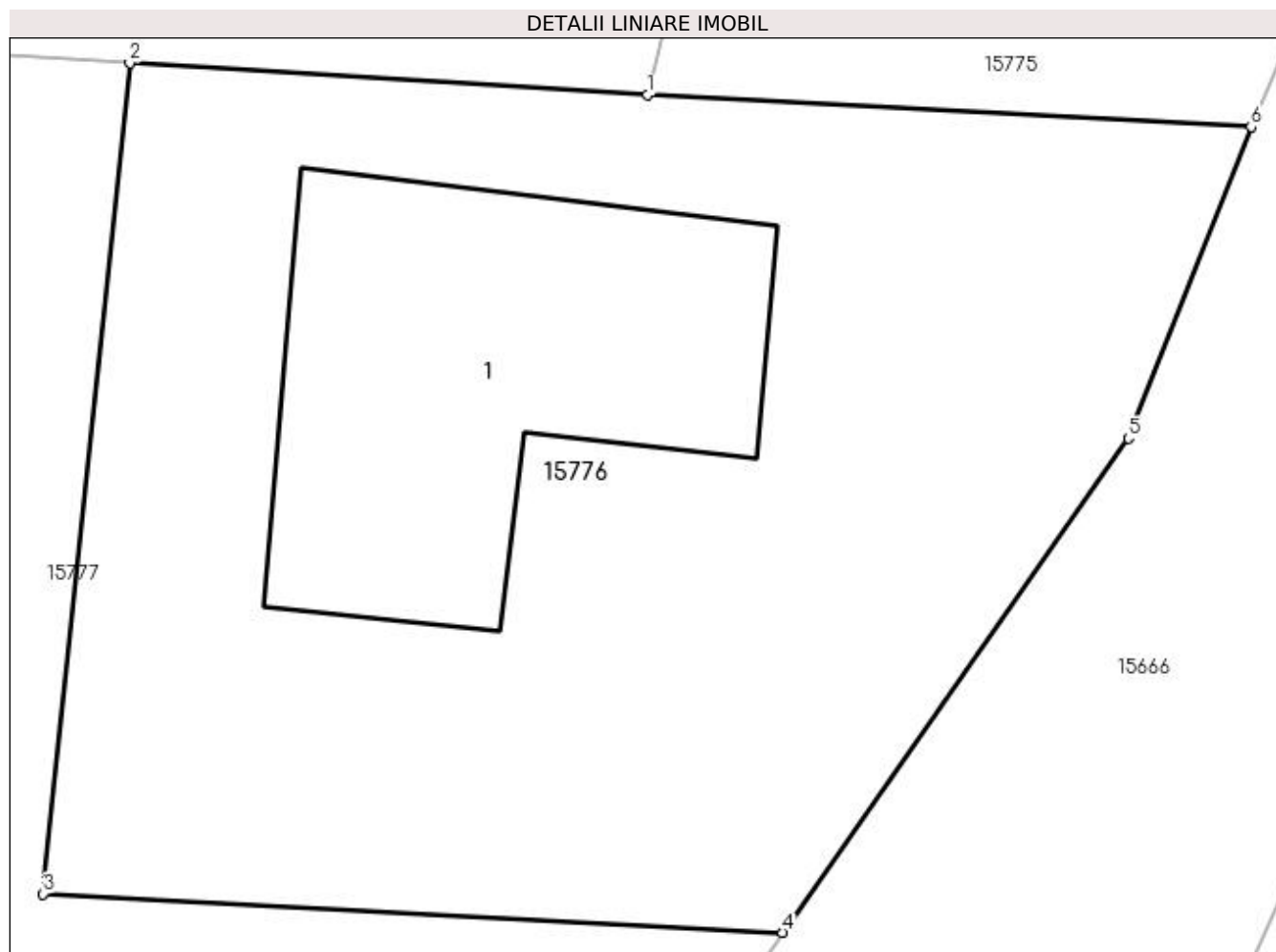
Inscrieri privind dezmembramintele dreptului de proprietate, drepturi reale de garanție și sarcini	Referințe
NU SUNT	

## Anexa Nr. 1 La Partea I

## Teren

Nr cadastral	Suprafața (mp)*	Observații / Referințe
34354	531	

\* Suprafața este determinată în planul de proiecție Stereo 70.



## Date referitoare la teren

Crt	Categorie folosință	Intravilan	Suprafața (mp)	Tarla	Parcelă	Nr. topo	Observații / Referințe
1	curți construcții	DA	531	119	2624	-	

## Date referitoare la construcții

Crt	Număr	Destinație construcție	Supraf. (mp)	Situație juridică	Observații / Referințe
A1.1		construcții de locuințe	Din acte: 39 Masurata: 107	Cu acte	Nr. niveluri:1; S. construita la sol:107 mp; S. construita desfasurata:39 mp; C1 - CL - Parter Sc = Scd = 39 mp Edificata in anul 1955 din caramida si acoperita cu tigla.

## Lungime Segmente

1) Valorile lungimilor segmentelor sunt obținute din proiecție în plan.

Punct început	X / Y	Punct sfârșit	X / Y	Lungime segment (** (m)
1	420.039,862 298.046,621	2	420.026,519 298.047,445	13.368
2	420.026,519 298.047,445	3	420.024,281 298.026,025	21.537
3	420.024,281 298.026,025	4	420.043,36 298.025,026	19.105

Punct început	X / Y	Punct sfârșit	X / Y	Lungime segment (** (m)
4	420.043,36 298.025,026	5	420.052,28 298.037,771	15.557
5	420.052,28 298.037,771	6	420.055,441 298.045,805	8.633
6	420.055,441 298.045,805	1	420.039,862 298.046,621	15.6

\*\* Lungimile segmentelor sunt determinate în planul de proiecție Stereo 70 și sunt rotunjite la 1 milimetru.

\*\*\* Distanța dintre puncte este formată din segmente cumulate ce sunt mai mici decât valoarea 1 milimetru.



**DATE DESPRE IMOBILUL NR. 15777**

Oficiul de Cadastru și Publicitate Imobiliară DOLJ  
Biroul de Cadastru și Publicitate Imobiliară Craiova

**A. Partea I. Descrierea imobilului**

TEREN Intravilan

Adresa: Loc. Leu, Jud. Dolj, T119, P2624

Nr. Crt	Nr cadastral Nr. topografic	Suprafața* (mp)	Observații / Referințe
A1		Din acte: 901 Masurata: 513	Sector cadastral:13 Teren neimprejmuit;

**B. Partea II. Proprietari și acte**

Inscrieri privitoare la dreptul de proprietate și alte drepturi reale		Referințe
/		
Act Administrativ nr. TDP 2549, din 22/08/2004 emis de CONSILIUL JUDETEAN DOLJ;		
B1	Intabulare, drept de PROPRIETATE, dobandit prin Reconstituire, cota actuala 1/1, cota initiala 1/1 1) CIUREA RADA, LIPSĂ CNP	A1

**C. Partea III. SARCINI .**

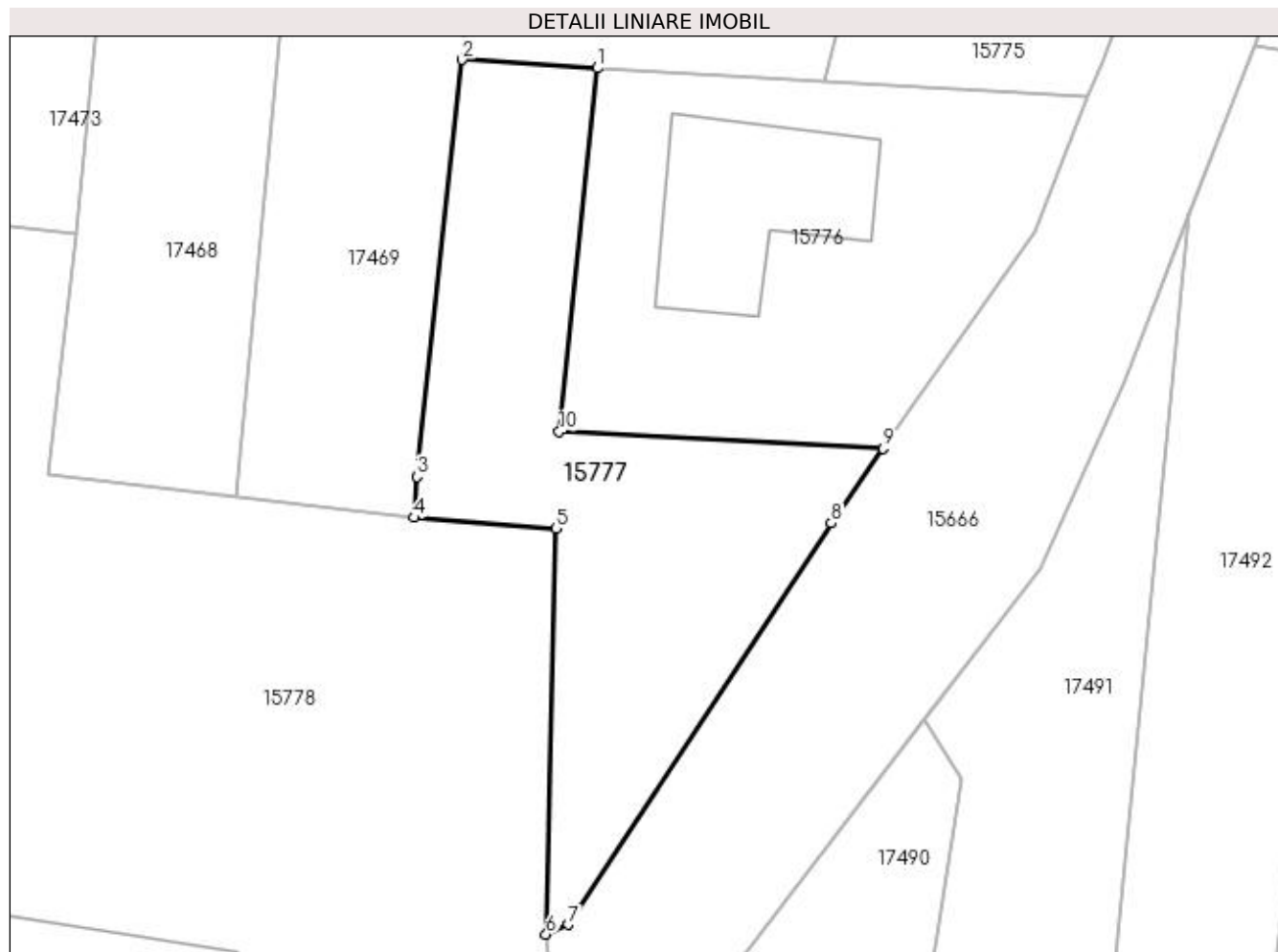
Inscrieri privind dezmembramintele dreptului de proprietate, drepturi reale de garanție și sarcini	Referințe
NU SUNT	

## Anexa Nr. 1 La Partea I

## Teren

Nr cadastral	Suprafața (mp)*	Observații / Referințe
	Din acte: 901 Masurata: 513	

\* Suprafața este determinată în planul de proiecție Stereo 70.



## Date referitoare la teren

Crt	Categorie folosință	Intra vilan	Suprafața (mp)	Tarla	Parcelă	Nr. topo	Observații / Referințe
1	curți constructii	DA	513	119	2624	-	DIFERENTA DE SUPRAFATA SE REGASESTE LA ID 15776 , NC 34354

## Lungime Segmente

1) Valorile lungimilor segmentelor sunt obținute din proiecție în plan.

Punct început	X / Y	Punct sfârșit	X / Y	Lungime segment (** (m)
1	420.026,519 298.047,445	2	420.018,551 298.047,937	7.983
2	420.018,551 298.047,937	3	420.015,909 298.023,367	24.712
3	420.015,909 298.023,367	4	420.015,723 298.020,967	2.407
4	420.015,723 298.020,967	5	420.024,078 298.020,327	8.379
5	420.024,078 298.020,327	6	420.023,502 297.996,423	23.911



Punct început	X / Y	Punct sfârșit	X / Y	Lungime segment (** (m)
6	420.023,502 297.996,423	7	420.024,826 297.996,989	1.44
7	420.024,826 297.996,989	8	420.040,298 298.020,651	28.271
8	420.040,298 298.020,651	9	420.043,36 298.025,026	5.34
9	420.043,36 298.025,026	10	420.024,281 298.026,025	19.105
10	420.024,281 298.026,025	1	420.026,519 298.047,445	21.537

\*\* Lungimile segmentelor sunt determinate în planul de proiecție Stereo 70 și sunt rotunjite la 1 milimetru.

\*\*\* Distanța dintre puncte este formată din segmente cumulate ce sunt mai mici decât valoarea 1 milimetru.



**DATE DESPRE IMOBILUL NR. 15778**

Oficiul de Cadastru și Publicitate Imobiliară DOLJ  
Biroul de Cadastru și Publicitate Imobiliară Craiova

**A. Partea I. Descrierea imobilului**

TEREN Intravilan

Adresa: Loc. Leu, Nr. 294, Jud. Dolj, T119, P2625, 2625/1, 2625/2

Nr. Crt	Nr cadastral Nr. topografic	Suprafața* (mp)	Observații / Referințe
A1		Din acte: 1.968 Masurata: 3.065	Sector cadastral:13 Teren neimpregmuit;

**Construcții**

Crt	Nr cadastral Nr. topografic	Adresa	Observații / Referințe
A1.1		Loc. Leu, Jud. Dolj	Nr. niveluri:2; S. construita la sol:138 mp; CASA DE LOCUIT, CONSTRUITA DIN CARAMIDA, ACOPERITA CU TABLA
A1.2		Loc. Leu, Jud. Dolj	Nr. niveluri:1; S. construita la sol:24 mp; CONSTRUCTIE ANEXA
A1.3		Loc. Leu, Jud. Dolj	Nr. niveluri:1; S. construita la sol:38 mp; CONSTRUCTIE ANEXA
A1.4		Loc. Leu, Jud. Dolj	Nr. niveluri:1; S. construita la sol:26 mp; CONSTRUCTIE ANEXA
A1.5		Loc. Leu, Jud. Dolj	Nr. niveluri:1; S. construita la sol:15 mp; CONSTRUCTIE ANEXA

**B. Partea II. Proprietari și acte**

Inscrieri privitoare la dreptul de proprietate și alte drepturi reale	Referințe
/	
Hotarare Judecatoreasca nr. SC 9072, din 24/06/2014 emis de JUDECATORIA CRAIOVA;	
B1	Intabulare, drept de PROPRIETATE, dobandit prin Hotarare Judecatoreasca, cota actuala 1968/3065, cota initiala 1968/3065 1) CIUREA MIRCEA
Act Normativ nr. LEGEA 7, din 13/03/1996 emis de GUVERNUL ROMANIEI;	
B2	Inscrierea posesiei, drept de PROPRIETATE, dobandit prin Constituire, cota actuala 1097/3065, cota initiala 1097/3065 1) CIUREA MIRCEA
B3	Intabulare, drept de PROPRIETATE, dobandit prin Lege, cota actuala 1/1, cota initiala 1/1 1) CIUREA MIRCEA

**C. Partea III. SARCINI .**

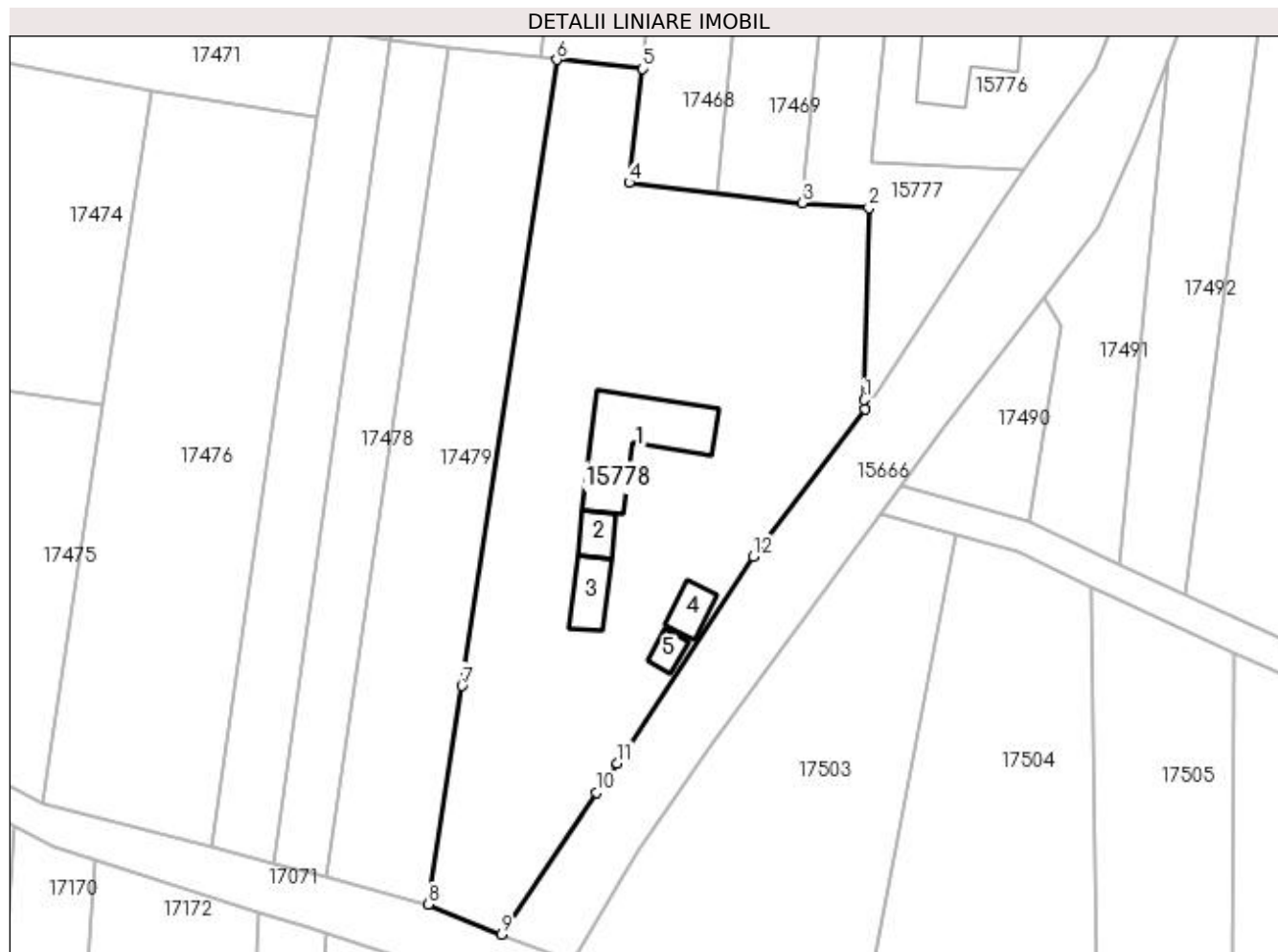
Inscrieri privind dezmembramintele dreptului de proprietate, drepturi reale de garanție și sarcini	Referințe
NU SUNT	

## Anexa Nr. 1 La Partea I

## Teren

Nr cadastral	Suprafața (mp)*	Observații / Referințe
	Din acte: 1.968	
	Masurata: 3.065	

\* Suprafața este determinată în planul de proiecție Stereo 70.



## Date referitoare la teren

Crt	Categorie folosință	Intra vilan	Suprafața (mp)	Tarla	Parcelă	Nr. topo	Observații / Referințe
1	curți constructii	DA	1.611	119	2625	-	
2	arabil	DA	424	119	2625/1	-	
3	vie	DA	1.030	119	2625/2	-	

## Date referitoare la construcții

Crt	Număr	Destinație construcție	Supraf. (mp)	Situație juridică	Observații / Referințe
A1.1		construcții de locuințe	138	Cu acte	Nr. niveluri:2; S. construita la sol:138 mp; CASA DE LOCUIT, CONSTRUITA DIN CARAMIDA, ACOPERITA CU TABLA
A1.2		construcții anexa	24	Cu acte	Nr. niveluri:1; S. construita la sol:24 mp; CONSTRUCTIE ANEXA
A1.3		construcții anexa	38	Cu acte	Nr. niveluri:1; S. construita la sol:38 mp; CONSTRUCTIE ANEXA
A1.4		construcții anexa	26	Cu acte	Nr. niveluri:1; S. construita la sol:26 mp; CONSTRUCTIE ANEXA
A1.5		construcții anexa	15	Cu acte	Nr. niveluri:1; S. construita la sol:15 mp; CONSTRUCTIE ANEXA

**Lungime Segmente**

1) Valorile lungimilor segmentelor sunt obținute din proiecție în plan.

Punct început	X / Y	Punct sfârșit	X / Y	Lungime segment (** (m)
1	420.023,502 297.996,423	2	420.024,078 298.020,327	23.911
2	420.024,078 298.020,327	3	420.015,723 298.020,967	8.379
3	420.015,723 298.020,967	4	419.994,164 298.023,501	21.707
4	419.994,164 298.023,501	5	419.995,879 298.037,66	14.263
5	419.995,879 298.037,66	6	419.985,159 298.038,804	10.781
6	419.985,159 298.038,804	7	419.973,354 297.960,795	78.897
7	419.973,354 297.960,795	8	419.969,158 297.933,537	27.579
8	419.969,158 297.933,537	9	419.978,296 297.929,822	9.864
9	419.978,296 297.929,822	10	419.990,151 297.947,511	21.294
10	419.990,151 297.947,511	11	419.992,746 297.951,137	4.459
11	419.992,746 297.951,137	12	420.009,66 297.976,927	30.842
12	420.009,66 297.976,927	13	420.023,565 297.995,217	22.975
13	420.023,565 297.995,217	1	420.023,502 297.996,423	1.208

\*\* Lungimile segmentelor sunt determinate în planul de proiecție Stereo 70 și sunt rotunjite la 1 milimetru.

\*\*\* Distanța dintre puncte este formată din segmente cumulate ce sunt mai mici decât valoarea 1 milimetru.



**DATE DESPRE IMOBILUL NR. 15779**

Oficiul de Cadastru și Publicitate Imobiliară DOLJ  
Biroul de Cadastru și Publicitate Imobiliară Craiova

**A. Partea I. Descrierea imobilului**

TEREN Intravilan

Adresa: Loc. Leu, Cvartal 119, Jud. Dolj, T119, P2641,2641/1

Nr. Crt	Nr cadastral Nr. topografic	Suprafața* (mp)	Observații / Referințe
A1	30235	700	Sector cadastral:13 Teren neimpregmuit;

**Construcții**

Crt	Nr cadastral Nr. topografic	Adresa	Observații / Referințe
A1.1		Loc. Leu, Cvartal 119, Jud. Dolj, PARCELELE 2641,2641/1	Nr. niveluri:1; S. construita la sol:30 mp; LOCUINTA FORMATA DIN 2 CAMERE SI BUCATARIE
A1.2		Loc. Leu, Cvartal 119, Jud. Dolj, PARCELELE 2641,2641/1	Nr. niveluri:1; S. construita la sol:20 mp; ANEXA GOSPODAREASCA
A1.3		Loc. Leu, Cvartal 119, Jud. Dolj, PARCELELE 2641,2641/1	Nr. niveluri:1; S. construita la sol:11 mp; GRAJD

**B. Partea II. Proprietari și acte**

Inscrieri privitoare la dreptul de proprietate și alte drepturi reale	Referințe
<b>17994 / 16/03/2011</b>	
Act Notarial nr. CONTRACT DE VANZARE CUMPARARE CU CLAUZA DE INTRETINERE AUT. NR. 755, din 15/03/2011 emis de NP STEFANESCU FLORIANA;	
B1	A1, A1.1, A1.2, A1.3
Intabulare, drept de PROPRIETATE, dobandit prin Conventie, cota actuala 1/1, cota initiala 1/1	
1) CIUREA CONSTANTIN	
2) CIUREA RODICA	

**C. Partea III. SARCINI**

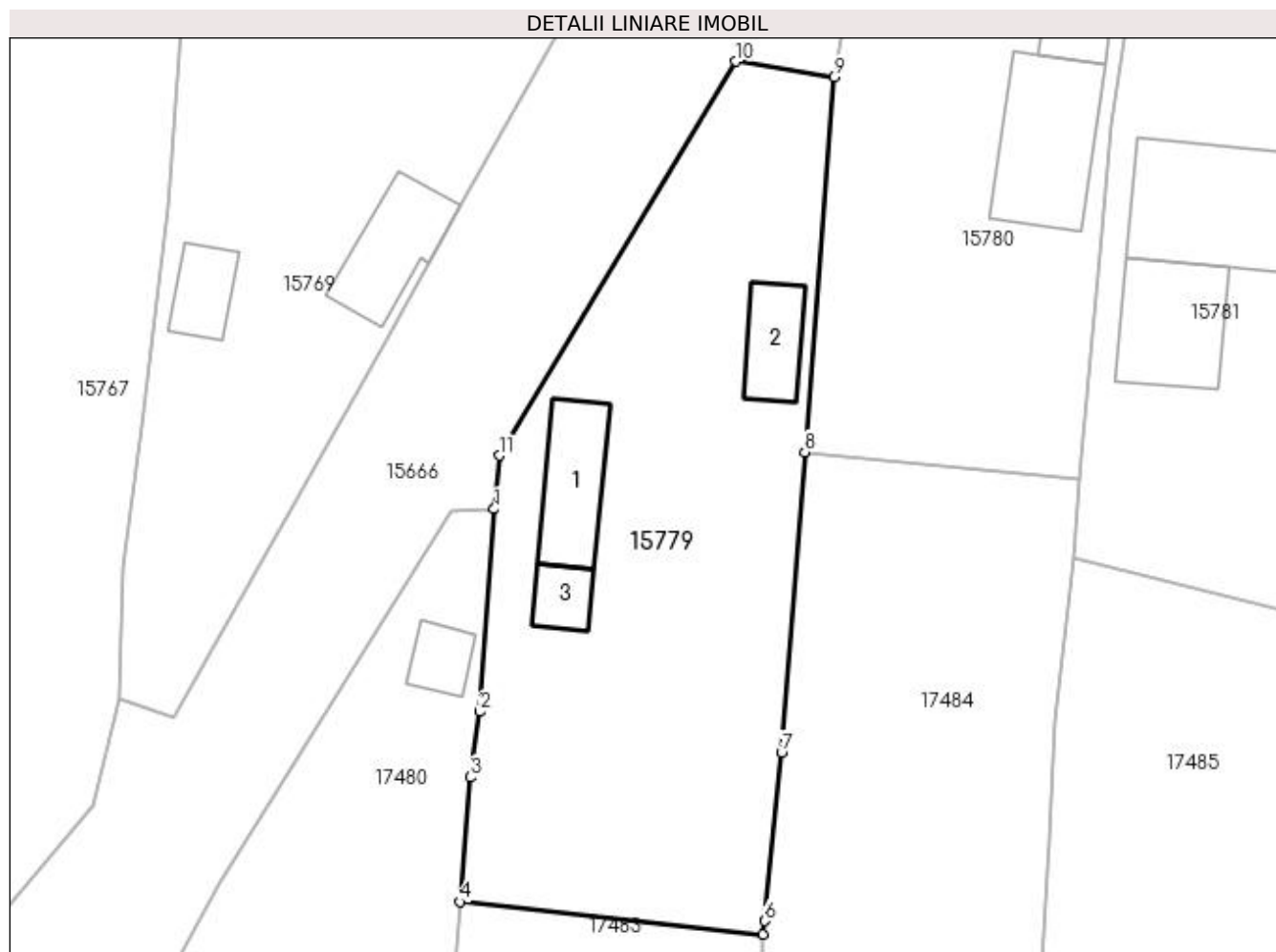
Inscrieri privind dezmembramintele dreptului de proprietate, drepturi reale de garanție și sarcini	Referințe
<b>17994 / 16/03/2011</b>	
Act Notarial nr. CONTRACT DE VANZARE CUMPARARE CU CLAUZA DE INTRETINERE AUT. NR. 755, din 15/03/2011 emis de NP STEFANESCU FLORIANA;	
C1	A1, A1.1, A1.2, A1.3
Intabulare, drept de UZUFRACT, dobandit prin Conventie, cota actuala 1/1, cota initiala 1/1	
1) CIUREA ION, LIPSĂ CNP	
2) CIUREA ELENA, LIPSĂ CNP	

## Anexa Nr. 1 La Partea I

## Teren

Nr cadastral	Suprafața (mp)*	Observații / Referințe
30235	700	

\* Suprafața este determinată în planul de proiecție Stereo 70.



## Date referitoare la teren

Crt	Categorie folosință	Intra vilan	Suprafața (mp)	Tarla	Parcelă	Nr. topo	Observații / Referințe
1	curți constructii	DA	581	119	2641	-	
2	arabil	DA	119	119	2641/1	-	

## Date referitoare la construcții

Crt	Număr	Destinație construcție	Supraf. (mp)	Situație juridică	Observații / Referințe
A1.1		construcții de locuințe	30	Cu acte	Nr. niveluri:1; S. construita la sol:30 mp; LOCUINTA FORMATA DIN 2 CAMERE SI BUCATARIE
A1.2		construcții anexa	20	Cu acte	Nr. niveluri:1; S. construita la sol:20 mp; ANEXA GOSPODAREASCA
A1.3		construcții anexa	11	Cu acte	Nr. niveluri:1; S. construita la sol:11 mp; GRAJD

## Lungime Segmente

1) Valorile lungimilor segmentelor sunt obținute din proiecție în plan.

Punct început	X / Y	Punct sfârșit	X / Y	Lungime segment (** (m)
1	420.113,572 298.142,878	2	420.112,751 298.131,459	11.448



Punct început	X / Y	Punct sfârșit	X / Y	Lungime segment (** (m)
2	420.112,751 298.131,459	3	420.112,204 298.127,774	3.725
3	420.112,204 298.127,774	4	420.111,667 298.120,749	7.046
4	420.111,667 298.120,749	5	420.128,724 298.118,925	17.154
5	420.128,724 298.118,925	6	420.128,8 298.119,674	0.753
6	420.128,8 298.119,674	7	420.129,758 298.129,168	9.542
7	420.129,758 298.129,168	8	420.131,069 298.146,081	16.964
8	420.131,069 298.146,081	9	420.132,707 298.167,2	21.183
9	420.132,707 298.167,2	10	420.127,2 298.168,081	5.577
10	420.127,2 298.168,081	11	420.113,845 298.145,897	25.894
11	420.113,845 298.145,897	1	420.113,572 298.142,878	3.031

\*\* Lungimile segmentelor sunt determinate în planul de proiecție Stereo 70 și sunt rotunjite la 1 milimetru.

\*\*\* Distanța dintre puncte este formată din segmente cumulate ce sunt mai mici decât valoarea 1 milimetru.



**DATE DESPRE IMOBILUL NR. 15780**

Oficiul de Cadastru și Publicitate Imobiliară DOLJ  
Biroul de Cadastru și Publicitate Imobiliară Craiova

**A. Partea I. Descrierea imobilului**

TEREN Intravilan

Adresa: Loc. Leu, Jud. Dolj, T119, P2642

Nr. Crt	Nr cadastral Nr. topografic	Suprafața* (mp)	Observații / Referințe
A1	30288	736	Sector cadastral:13 Teren neimprejmut;

**Construcții**

Crt	Nr cadastral Nr. topografic	Adresa	Observații / Referințe
A1.1		Loc. Leu, Jud. Dolj, TARLAUA 119, PARCELA 2642	Nr. niveluri:1; S. construita la sol:42 mp; LOCUINTA FORMATA DIN 2 CAMERE, SALA SI PIVNITA
A1.2		Loc. Leu, Jud. Dolj, TARLAUA 119, PARCELA 2642	Nr. niveluri:1; S. construita la sol:18 mp; BUCATARIE
A1.3		Loc. Leu, Jud. Dolj, TARLAUA 119, PARCELA 2642	Nr. niveluri:1; S. construita la sol:50 mp; GRAJD

**B. Partea II. Proprietari și acte**

Inscrieri privitoare la dreptul de proprietate și alte drepturi reale	Referințe
<b>36104 / 26/05/2011</b>	
Act Notarial nr. CVC AUT NR 1207, din 25/05/2011 emis de NP ZAVOI AURELIAN PAUL;	
B1	A1, A1.1, A1.2, A1.3
Intabulare, drept de PROPRIETATE, dobandit prin Conventie, cota actuala 1/1, cota initiala 1/1	
1) CHIRITESCU SORIN	

**C. Partea III. SARCINI .**

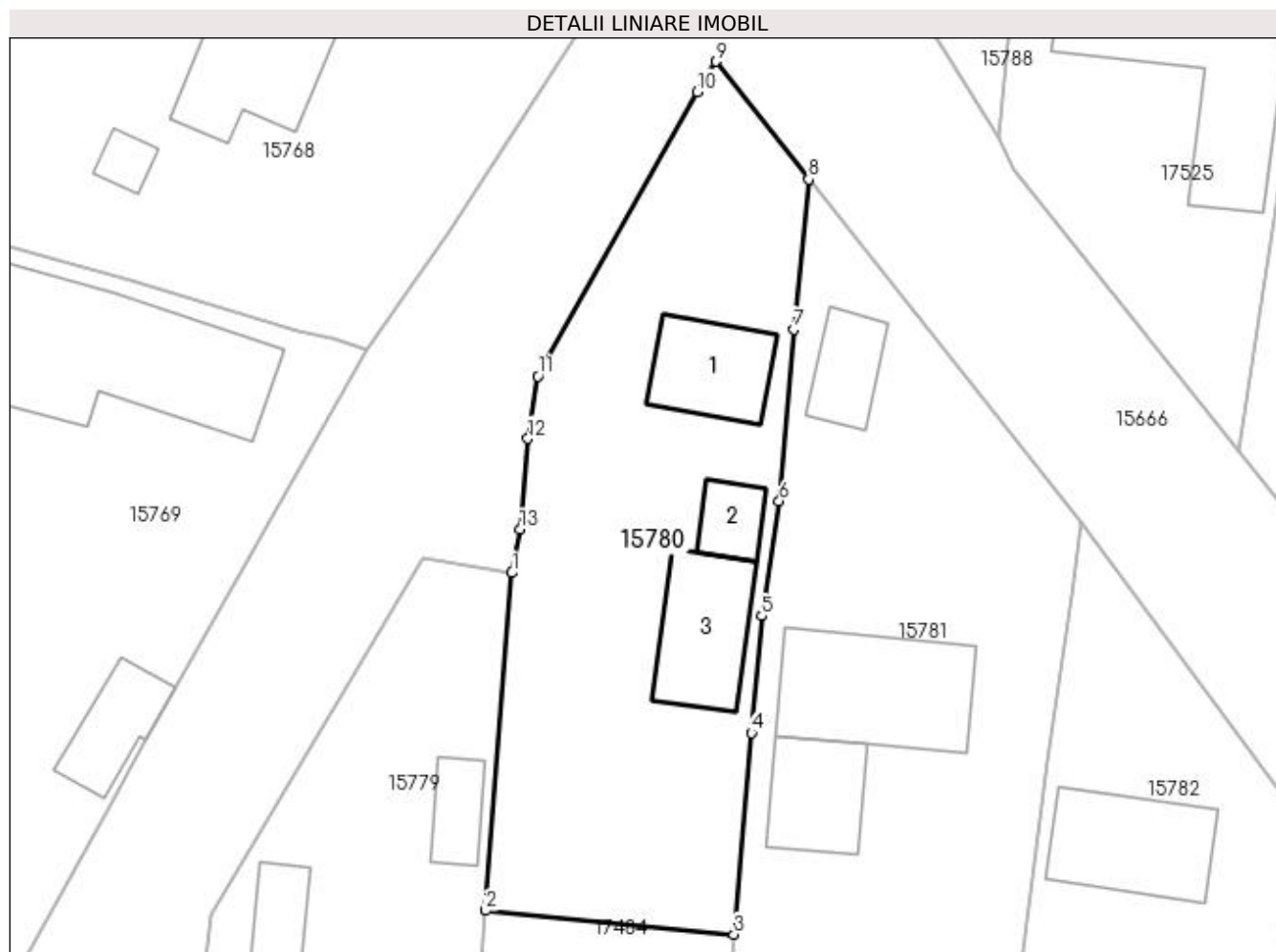
Inscrieri privind dezmembramintele dreptului de proprietate, drepturi reale de garanție și sarcini	Referințe
NU SUNT	

## Anexa Nr. 1 La Partea I

## Teren

Nr cadastral	Suprafața (mp)*	Observații / Referințe
30288	736	

\* Suprafața este determinată în planul de proiecție Stereo 70.



## Date referitoare la teren

Crt	Categorie folosință	Intra vilan	Suprafața (mp)	Tarla	Parcelă	Nr. topo	Observații / Referințe
1	curți constructii	DA	736	119	2642	-	

## Date referitoare la construcții

Crt	Număr	Destinație construcție	Supraf. (mp)	Situație juridică	Observații / Referințe
A1.1		construcții de locuințe	42	Cu acte	Nr. niveluri:1; S. construită la sol:42 mp; LOCUINTA FORMATA DIN 2 CAMERE, SALA SI PIVNITA
A1.2		construcții anexa	18	Cu acte	Nr. niveluri:1; S. construită la sol:18 mp; BUCATARIE
A1.3		construcții anexa	50	Cu acte	Nr. niveluri:1; S. construită la sol:50 mp; GRAJD

## Lungime Segmente

1) Valorile lungimilor segmentelor sunt obținute din proiecție în plan.

Punct început	X / Y	Punct sfârșit	X / Y	Lungime segment (** (m)
1	420.132,707 298.167,2	2	420.131,069 298.146,081	21.183
2	420.131,069 298.146,081	3	420.146,584 298.144,604	15.585

Punct început	X / Y	Punct sfârşit	X / Y	Lungime segment (** (m)
3	420.146,584 298.144,604	4	420.147,677 298.157,207	12.65
4	420.147,677 298.157,207	5	420.148,337 298.164,495	7.318
5	420.148,337 298.164,495	6	420.149,426 298.171,682	7.269
6	420.149,426 298.171,682	7	420.150,317 298.182,395	10.75
7	420.150,317 298.182,395	8	420.151,254 298.191,8	9.452
8	420.151,254 298.191,8	9	420.145,451 298.199,152	9.366
9	420.145,451 298.199,152	10	420.144,277 298.197,248	2.237
10	420.144,277 298.197,248	11	420.134,321 298.179,477	20.37
11	420.134,321 298.179,477	12	420.133,713 298.175,574	3.95
12	420.133,713 298.175,574	13	420.133,222 298.169,913	5.682
13	420.133,222 298.169,913	1	420.132,707 298.167,2	2.761

\*\* Lungimile segmentelor sunt determinate în planul de proiecție Stereo 70 și sunt rotunjite la 1 milimetru.

\*\*\* Distanța dintre puncte este formată din segmente cumulate ce sunt mai mici decât valoarea 1 milimetru.



**DATE DESPRE IMOBILUL NR. 15781**

Oficiul de Cadastru și Publicitate Imobiliară DOLJ  
Biroul de Cadastru și Publicitate Imobiliară Craiova

**A. Partea I. Descrierea imobilului**

TEREN Intravilan

Nr. CF vechi:239

Nr. cadastral vechi:316

Adresa: Loc. Leu, Jud. Dolj, T119, P2643

Nr. Crt	Nr cadastral Nr. topografic	Suprafața* (mp)	Observații / Referințe
A1	31912	Din acte: 450 Masurata: 807	Sector cadastral:13 Teren imprejmuit;

**Construcții**

Crt	Nr cadastral Nr. topografic	Adresa	Observații / Referințe
A1.1		Loc. Leu, Jud. Dolj	Nr. niveluri:2; S. construita la sol:80 mp; CASA DE LOCUIT, CONSTRUITA DIN CARAMIDA, ACOPERITA CU TIGLA
A1.2		Loc. Leu, Jud. Dolj	Nr. niveluri:1; S. construita la sol:26 mp; CONSTRUCTIE ANEXA
A1.3		Loc. Leu, Jud. Dolj	Nr. niveluri:1; S. construita la sol:40 mp; CONSTRUCTIE ANEXA

**B. Partea II. Proprietari și acte**

Inscrieri privitoare la dreptul de proprietate și alte drepturi reale		Referințe
<b>45746 / 27/04/2015</b>		
Act Notarial nr. CONTRACT DE VANZARE CUMPARARE AUT.NR.24, din 26/03/2015 emis de IONASCU NICOLAE (ACT NOTARIAL NR. INCHEIERE DE RECTIFICARE NR.1/24-04-2015 EMIS DE IONASCU NICOLAE;);		
B1	Intabulare, drept de PROPRIETATE, dobandit prin Conventie, cota actuala 1/2, cota initiala 1/2 1) OPRICA MARIA	A1, A1.1, A1.2
B2	Intabulare, drept de PROPRIETATE, dobandit prin Conventie, cota actuala 1/2, cota initiala 1/2 1) MITRICA MIRELA 2) MITRICA NICOLAE	A1, A1.1, A1.2
/		
Act Normativ nr. LEGEA 7, din 13/03/1996 emis de GUVERNUL ROMANIEI;		
B3	Intabulare, drept de PROPRIETATE, dobandit prin Lege, cota actuala 1/1, cota initiala 1/1 1) MITRICA NICOLAE 2) MITRICA MIRELA 3) OPRICA MARIA	A1.3

**C. Partea III. SARCINI**

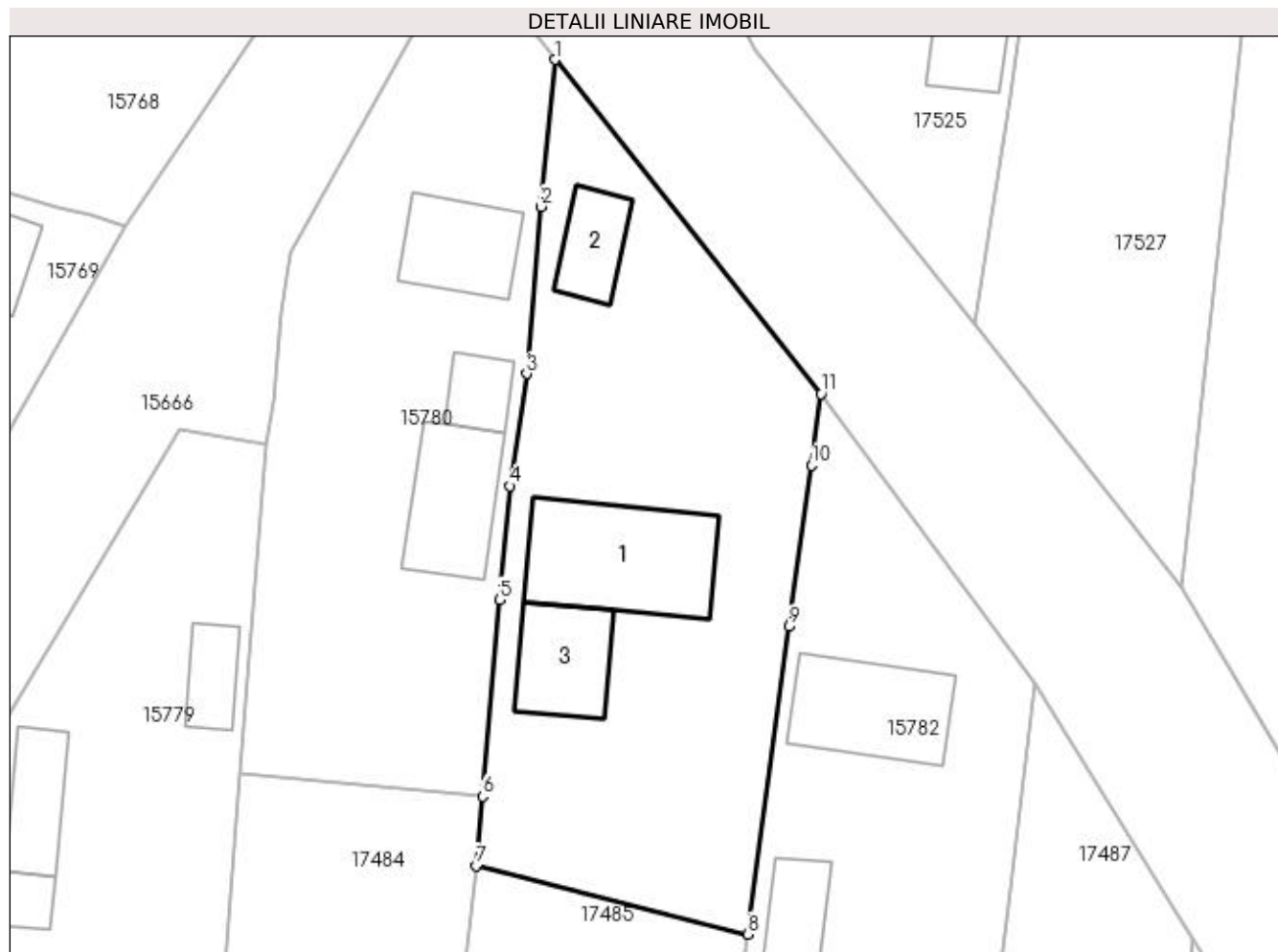
Inscrieri privind dezmembramintele dreptului de proprietate, drepturi reale de garanție și sarcini		Referințe
<b>45746 / 27/04/2015</b>		
Act Notarial nr. CONTRACT DE VANZARE CUMPARARE AUT.NR.24, din 26/03/2015 emis de IONASCU NICOLAE (ACT NOTARIAL NR. INCHEIERE DE RECTIFICARE NR.1/24-04-2015 EMIS DE IONASCU NICOLAE;);		
C1	Intabulare, drept de UZUFRACT VIAGER, cota actuala 1/1 1) GRIGORIE DUMITRA	A1, A1.1, A1.2

## Anexa Nr. 1 La Partea I

## Teren

Nr cadastral	Suprafața (mp)*	Observații / Referințe
31912	Din acte: 450 Masurata: 807	

\* Suprafața este determinată în planul de proiecție Stereo 70.



## Date referitoare la teren

Crt	Categorie folosință	Intra vilan	Suprafața (mp)	Tarla	Parcelă	Nr. topo	Observații / Referințe
1	curți constructii	DA	807	119	2643	-	

## Date referitoare la construcții

Crt	Număr	Destinație construcție	Supraf. (mp)	Situație juridică	Observații / Referințe
A1.1		construcții de locuințe	80	Cu acte	Nr. niveluri:2; S. construita la sol:80 mp; CASA DE LOCUIT, CONSTRUITA DIN CARAMIDA, ACOPERITA CU TIGLA
A1.2		construcții anexa	26	Cu acte	Nr. niveluri:1; S. construita la sol:26 mp; CONSTRUCTIE ANEXA
A1.3		construcții anexa	40	Cu acte	Nr. niveluri:1; S. construita la sol:40 mp; CONSTRUCTIE ANEXA

## Lungime Segmente

1) Valorile lungimilor segmentelor sunt obținute din proiecție în plan.

Punct început	X / Y	Punct sfârșit	X / Y	Lungime segment (** (m)
1	420.151,254 298.191,8	2	420.150,317 298.182,395	9.452



Punct început	X / Y	Punct sfârşit	X / Y	Lungime segment (** (m)
2	420.150,317 298.182,395	3	420.149,426 298.171,682	10.75
3	420.149,426 298.171,682	4	420.148,337 298.164,495	7.269
4	420.148,337 298.164,495	5	420.147,677 298.157,207	7.318
5	420.147,677 298.157,207	6	420.146,584 298.144,604	12.65
6	420.146,584 298.144,604	7	420.146,2 298.140,17	4.451
7	420.146,2 298.140,17	8	420.163,61 298.135,774	17.956
8	420.163,61 298.135,774	9	420.166,213 298.155,482	19.879
9	420.166,213 298.155,482	10	420.167,665 298.165,825	10.444
10	420.167,665 298.165,825	11	420.168,277 298.170,389	4.605
11	420.168,277 298.170,389	1	420.151,254 298.191,8	27.353

\*\* Lungimile segmentelor sunt determinate în planul de proiecție Stereo 70 și sunt rotunjite la 1 milimetru.

\*\*\* Distanța dintre puncte este formată din segmente cumulate ce sunt mai mici decât valoarea 1 milimetru.



**DATE DESPRE IMOBILUL NR. 15782**

Oficiul de Cadastru și Publicitate Imobiliară DOLJ  
Biroul de Cadastru și Publicitate Imobiliară Craiova

**A. Partea I. Descrierea imobilului**

TEREN Intravilan

Adresa: Loc. Leu, Jud. Dolj, T119, P2644,2644/1

Nr. Crt	Nr cadastral Nr. topografic	Suprafața* (mp)	Observații / Referințe
A1	31722	Din acte: 1.280 Masurata: 1.485	Sector cadastral:13 Teren neimpregmuit;

**Construcții**

Crt	Nr cadastral Nr. topografic	Adresa	Observații / Referințe
A1.1		Loc. Leu, Jud. Dolj	Nr. niveluri:1; S. construita la sol:59 mp; C1 - CASA DE LOCUIT, CONSTRUITA DIN CARAMIDA SI ACOPERITA CU TIGLA.
A1.2		Loc. Leu, Jud. Dolj	Nr. niveluri:1; S. construita la sol:38 mp; C2 - ANEXA GOSPODAREASCA.
A1.3		Loc. Leu, Jud. Dolj	Nr. niveluri:1; S. construita la sol:52 mp; C3 - ANEXA GOSPODAREASCA.

**B. Partea II. Proprietari și acte**

Inscrieri privitoare la dreptul de proprietate și alte drepturi reale		Referințe
<b>210752 / 14/10/2020</b>		
Act Notarial nr. CONTRACT DE VANZARE AUT 1309, din 13/10/2020 emis de CRETAN CARMEN MIHAELA;		
B1	Intabulare, drept de PROPRIETATE, dobandit prin Conventie, cota actuala 1280/1485, cota initiala 1280/1485 1) FLOREA GRIGORE VALERICA 2) FLOREA GEORGETA	A1
B2	Intabulare, drept de PROPRIETATE, dobandit prin Conventie, cota actuala 1/1, cota initiala 1/1 1) FLOREA GEORGETA 2) FLOREA GRIGORE VALERICA	A1.1, A1.2, A1.3
/		
Act Normativ nr. LEGEA 7, din 13/03/1996 emis de GUVERNUL ROMANIEI;		
B3	Inscrierea posesiei, drept de PROPRIETATE, dobandit prin Constituire, cota actuala 205/1485, cota initiala 205/1485 1) FLOREA GEORGETA 2) FLOREA GRIGORE VALERICA	A1

**C. Partea III. SARCINI .**

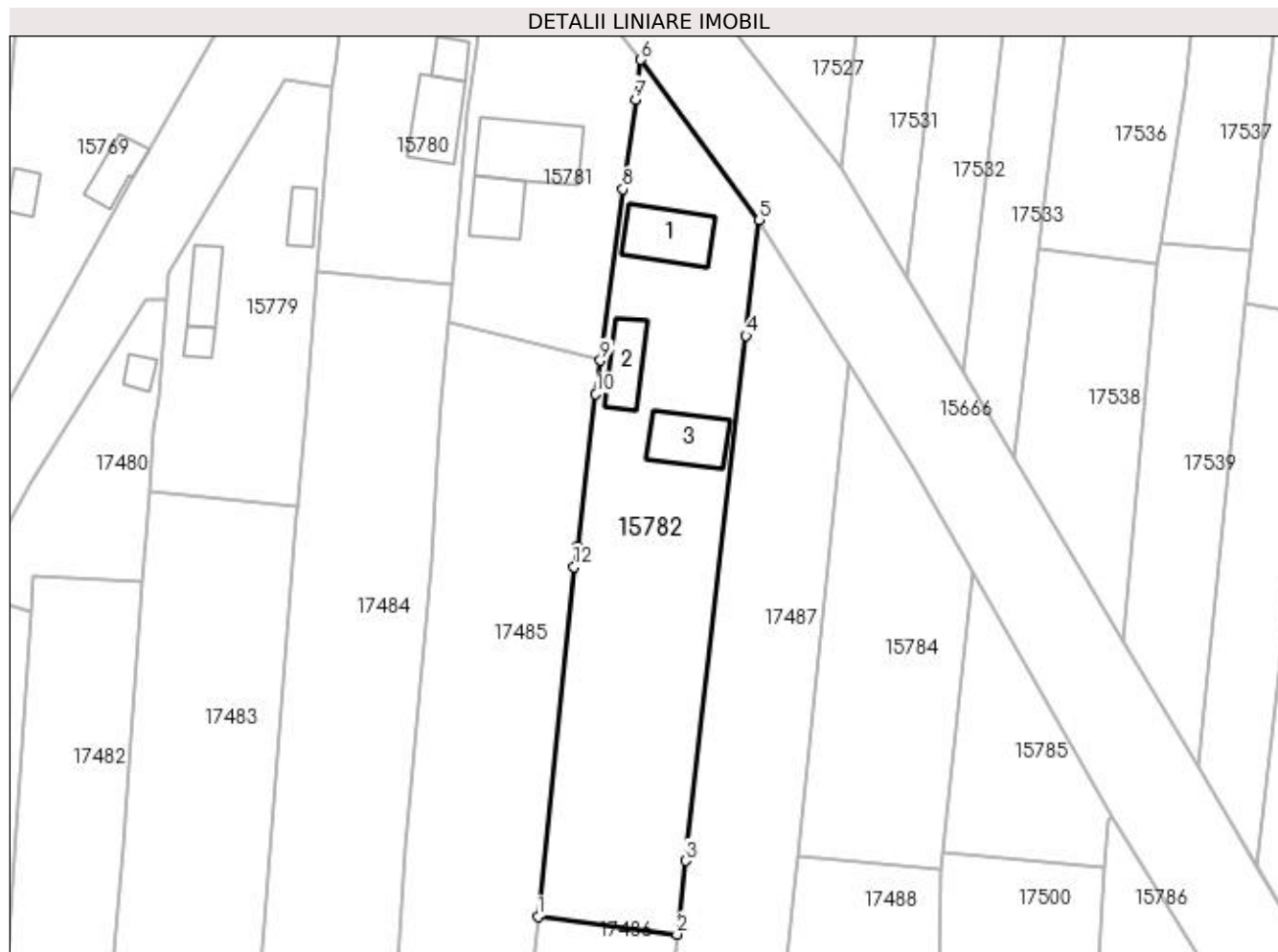
Inscrieri privind dezmembramentele dreptului de proprietate, drepturi reale de garanție și sarcini	Referințe
NU SUNT	

## Anexa Nr. 1 La Partea I

## Teren

Nr cadastral	Suprafața (mp)*	Observații / Referințe
31722	Din acte: 1.280 Masurata: 1.485	

\* Suprafața este determinată în planul de proiecție Stereo 70.



## Date referitoare la teren

Crt	Categorie folosință	Intravilan	Suprafața (mp)	Tarla	Parcelă	Nr. topo	Observații / Referințe
1	curți construcții	DA	776	119	2644	-	
2	arabil	DA	709	119	2644/1	-	

## Date referitoare la construcții

Crt	Număr	Destinație construcție	Supraf. (mp)	Situație juridică	Observații / Referințe
A1.1		construcții de locuințe	59	Cu acte	Nr. niveluri:1; S. construita la sol:59 mp; C1 - CASA DE LOCUIT, CONSTRUITA DIN CARAMIDA SI ACOPERITA CU TIGLA.
A1.2		construcții anexa	38	Cu acte	Nr. niveluri:1; S. construita la sol:38 mp; C2 - ANEXA GOSPODAREASCA.
A1.3		construcții anexa	52	Cu acte	Nr. niveluri:1; S. construita la sol:52 mp; C3 - ANEXA GOSPODAREASCA.

## Lungime Segmente

1) Valorile lungimilor segmentelor sunt obținute din proiecție în plan.

Punct început	X / Y	Punct sfârșit	X / Y	Lungime segment (** (m))
1	420.156,409 298.071,769	2	420.172,421 298.069,736	16.141

Punct început	X / Y	Punct sfârşit	X / Y	Lungime segment (** (m)
2	420.172,421 298.069,736	3	420.173,398 298.078,197	8.517
3	420.173,398 298.078,197	4	420.180,38 298.138,641	60.846
4	420.180,38 298.138,641	5	420.181,929 298.151,917	13.366
5	420.181,929 298.151,917	6	420.168,277 298.170,389	22.97
6	420.168,277 298.170,389	7	420.167,665 298.165,825	4.605
7	420.167,665 298.165,825	8	420.166,213 298.155,482	10.444
8	420.166,213 298.155,482	9	420.163,61 298.135,774	19.879
9	420.163,61 298.135,774	10	420.163,099 298.131,906	3.902
10	420.163,099 298.131,906	11	420.161,046 298.114,367	17.659
11	420.161,046 298.114,367	12	420.160,58 298.112,042	2.371
12	420.160,58 298.112,042	1	420.156,409 298.071,769	40.489

\*\* Lungimile segmentelor sunt determinate în planul de proiecție Stereo 70 și sunt rotunjite la 1 milimetru.

\*\*\* Distanța dintre puncte este formată din segmente cumulate ce sunt mai mici decât valoarea 1 milimetru.



**DATE DESPRE IMOBILUL NR. 15783**

Oficiul de Cadastru și Publicitate Imobiliară DOLJ  
Biroul de Cadastru și Publicitate Imobiliară Craiova

**A. Partea I. Descrierea imobilului**

TEREN Intravilan

Adresa: Loc. Leu, Jud. Dolj, T119, P1448

Nr. Crt	Nr cadastral Nr. topografic	Suprafața* (mp)	Observații / Referințe
A1		Din acte: 680 Masurata: 816	Sector cadastral:13 Teren imprejmuit;

**B. Partea II. Proprietari și acte**

Inscrieri privitoare la dreptul de proprietate și alte drepturi reale		Referințe
/		
Act Notarial nr. APV 177, din 24/01/2022 emis de NP IONASCU NICOLAE;		
B1	Intabulare, drept de PROPRIETATE, dobandit prin lesire Din Indiviziune, cota actuala 1/1, cota initiala 1/1 1) GULIANU GHEORGHE	A1

**C. Partea III. SARCINI .**

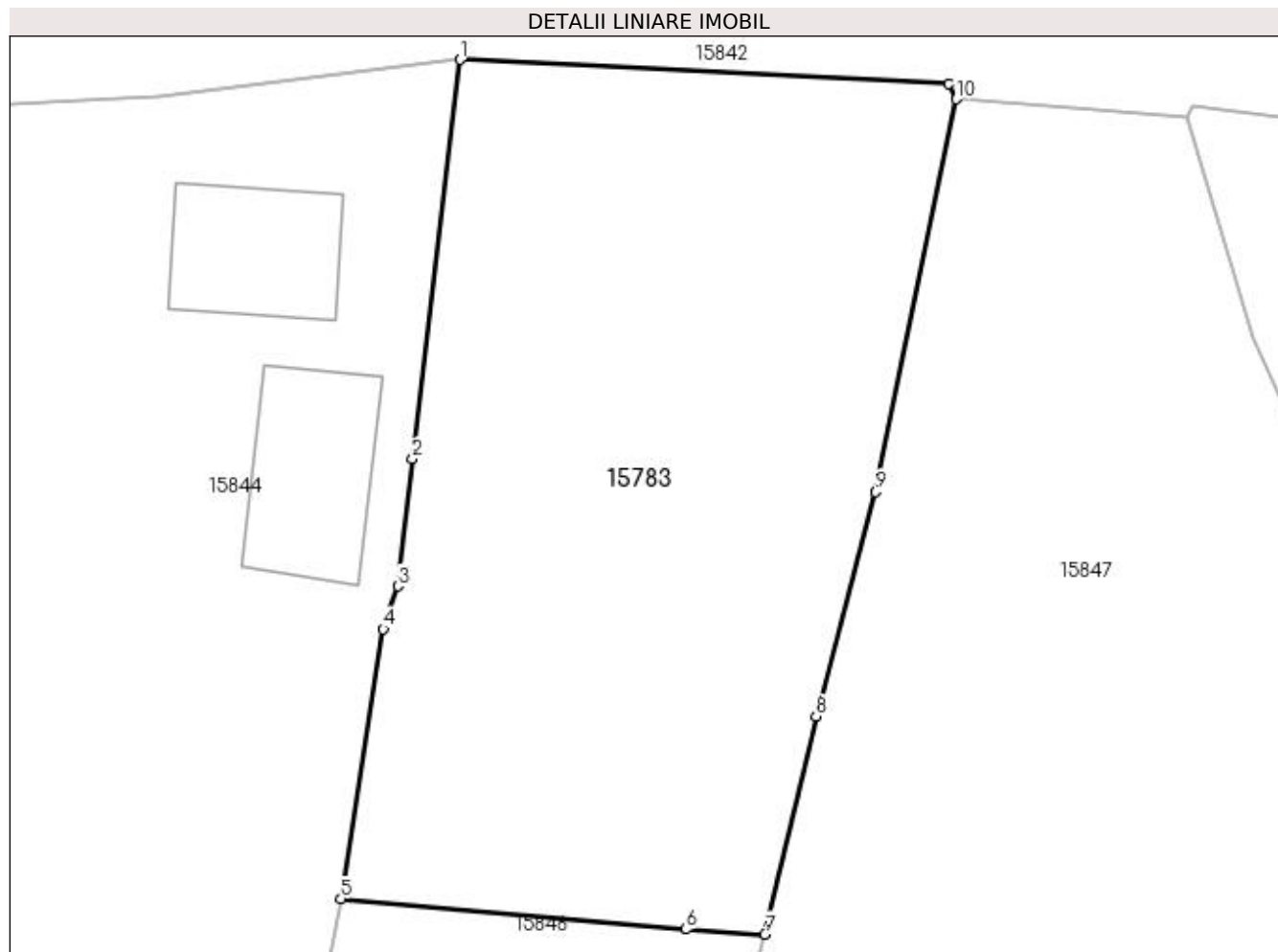
Inscrieri privind dezmembramintele dreptului de proprietate, drepturi reale de garanție și sarcini	Referințe
NU SUNT	

## Anexa Nr. 1 La Partea I

## Teren

Nr cadastral	Suprafața (mp)*	Observații / Referințe
	Din acte: 680 Masurata: 816	

\* Suprafața este determinată în planul de proiecție Stereo 70.



## Date referitoare la teren

Crt	Categorie folosință	Intra vilan	Suprafața (mp)	Tarla	Parcelă	Nr. topo	Observații / Referințe
1	arabil	DA	816	119	1448	-	

## Lungime Segmente

1) Valorile lungimilor segmentelor sunt obținute din proiecție în plan.

Punct început	X / Y	Punct sfârșit	X / Y	Lungime segment (** (m)
1	420.741,644 298.997,697	2	420.739,469 298.979,539	18.288
2	420.739,469 298.979,539	3	420.738,805 298.973,749	5.828
3	420.738,805 298.973,749	4	420.738,142 298.971,815	2.044
4	420.738,142 298.971,815	5	420.736,219 298.959,524	12.441
5	420.736,219 298.959,524	6	420.751,92 298.958,148	15.761



Punct început	X / Y	Punct sfârşit	X / Y	Lungime segment (** (m)
6	420.751,92 298.958,148	7	420.755,504 298.957,921	3.591
7	420.755,504 298.957,921	8	420.757,841 298.967,832	10.183
8	420.757,841 298.967,832	9	420.760,544 298.978,041	10.561
9	420.760,544 298.978,041	10	420.764,208 298.995,9	18.231
10	420.764,208 298.995,9	11	420.763,874 298.996,619	0.793
11	420.763,874 298.996,619	1	420.741,644 298.997,697	22.256

\*\* Lungimile segmentelor sunt determinate în planul de proiecție Stereo 70 și sunt rotunjite la 1 milimetru.

\*\*\* Distanța dintre puncte este formată din segmente cumulate ce sunt mai mici decât valoarea 1 milimetru.



**DATE DESPRE IMOBILUL NR. 15784**

Oficiul de Cadastru și Publicitate Imobiliară DOLJ  
Biroul de Cadastru și Publicitate Imobiliară Craiova

**A. Partea I. Descrierea imobilului**

TEREN Intravilan

Adresa: Loc. Leu, Jud. Dolj, T119, P2646

Nr. Crt	Nr cadastral Nr. topografic	Suprafața* (mp)	Observații / Referințe
A1		Din acte: 640 Masurata: 765	Sector cadastral:13 Teren neimprejmit;

**B. Partea II. Proprietari și acte**

Inscrieri privitoare la dreptul de proprietate și alte drepturi reale		Referințe
/		
Act Administrativ nr. TDP 2273, din 30/07/2003 emis de CONSILIUL JUDETEAN DOLJ;		
B1	Intabulare, drept de PROPRIETATE, dobandit prin Reconstituire, cota actuala 640/765, cota initiala 640/765 1) MADARIE LILI, LIPSĂ CNP 2) TURCU IOANA, LIPSĂ CNP 3) STOICA GHEORGHİȚA, LIPSĂ CNP 4) DRAGOMIR AUREL, LIPSĂ CNP 5) GHINĂ AURICA, LIPSĂ CNP	A1
Act Normativ nr. LEGEA 7, din 13/03/1996 emis de GUVERNUL ROMANIEI;		
B2	Inscrierea posesiei, drept de PROPRIETATE, dobandit prin Constituire, cota actuala 125/765, cota initiala 125/765 1) GHINĂ AURICA, LIPSĂ CNP 2) DRAGOMIR AUREL, LIPSĂ CNP 3) STOICA GHEORGHİȚA, LIPSĂ CNP 4) TURCU IOANA, LIPSĂ CNP 5) MADARIE LILI, LIPSĂ CNP	A1

**C. Partea III. SARCINI .**

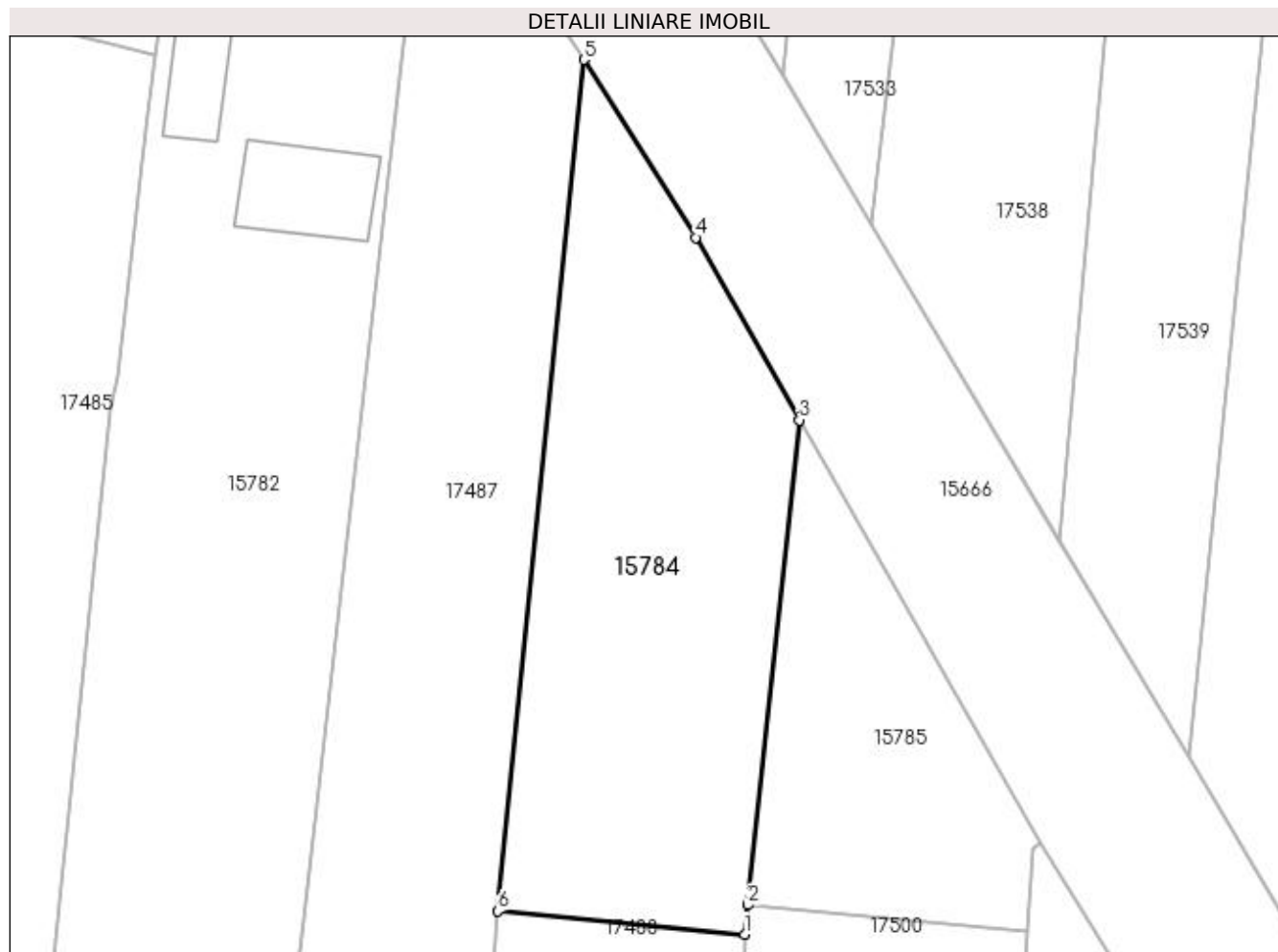
Inscrieri privind dezmembramentele dreptului de proprietate, drepturi reale de garanție și sarcini	Referințe
NU SUNT	

## Anexa Nr. 1 La Partea I

## Teren

Nr cadastral	Suprafața (mp)*	Observații / Referințe
	Din acte: 640 Masurata: 765	

\* Suprafața este determinată în planul de proiecție Stereo 70.



## Date referitoare la teren

Crt	Categorie folosință	Intra vilan	Suprafața (mp)	Tarla	Parcelă	Nr. topo	Observații / Referințe
1	arabil	DA	765	119	2646	-	

## Lungime Segmente

1) Valorile lungimilor segmentelor sunt obținute din proiecție în plan.

Punct început	X / Y	Punct sfârșit	X / Y	Lungime segment (** (m)
1	420.202,833 298.077,207	2	420.203,041 298.079,16	1.964
2	420.203,041 298.079,16	3	420.206,478 298.111,466	32.489
3	420.206,478 298.111,466	4	420.199,566 298.123,623	13.985
4	420.199,566 298.123,623	5	420.192,113 298.135,477	14.002
5	420.192,113 298.135,477	6	420.186,382 298.078,75	57.016

Punct început	X / Y	Punct sfârşit	X / Y	Lungime segment (** (m)
6	420.186,382 298.078,75	1	420.202,833 298.077,207	16.523

\*\* Lungimile segmentelor sunt determinate în planul de proiecţie Stereo 70 şi sunt rotunjite la 1 milimetru.

\*\*\* Distanţa dintre puncte este formată din segmente cumulate ce sunt mai mici decât valoarea 1 milimetru.



**DATE DESPRE IMOBILUL NR. 15785**

Oficiul de Cadastru și Publicitate Imobiliară DOLJ  
Biroul de Cadastru și Publicitate Imobiliară Craiova

**A. Partea I. Descrierea imobilului**

TEREN Intravilan

Adresa: Loc. Leu, Jud. Dolj, T119, P2647

Nr. Crt	Nr cadastral Nr. topografic	Suprafața* (mp)	Observații / Referințe
A1		Din acte: 324 Masurata: 362	Sector cadastral:13 Teren neimprejmit;

**B. Partea II. Proprietari și acte**

Inscrieri privitoare la dreptul de proprietate și alte drepturi reale		Referințe
/		
Act Administrativ nr. TDP 3481, din 21/11/2005 emis de CONSILIUL JUDETEAN DOLJ;		
B1	Intabulare, drept de PROPRIETATE, dobandit prin Reconstituire, cota actuala 324/362, cota initiala 324/362 1) ILIUTA MARIA, LIPSĂ CNP	A1
Act Normativ nr. LEGEA 7, din 13/03/1996 emis de GUVERNUL ROMANIEI;		
B2	Inscrierea posesiei, drept de PROPRIETATE, dobandit prin Constituire, cota actuala 38/362, cota initiala 38/362 1) ILIUTA MARIA, LIPSĂ CNP	A1

**C. Partea III. SARCINI .**

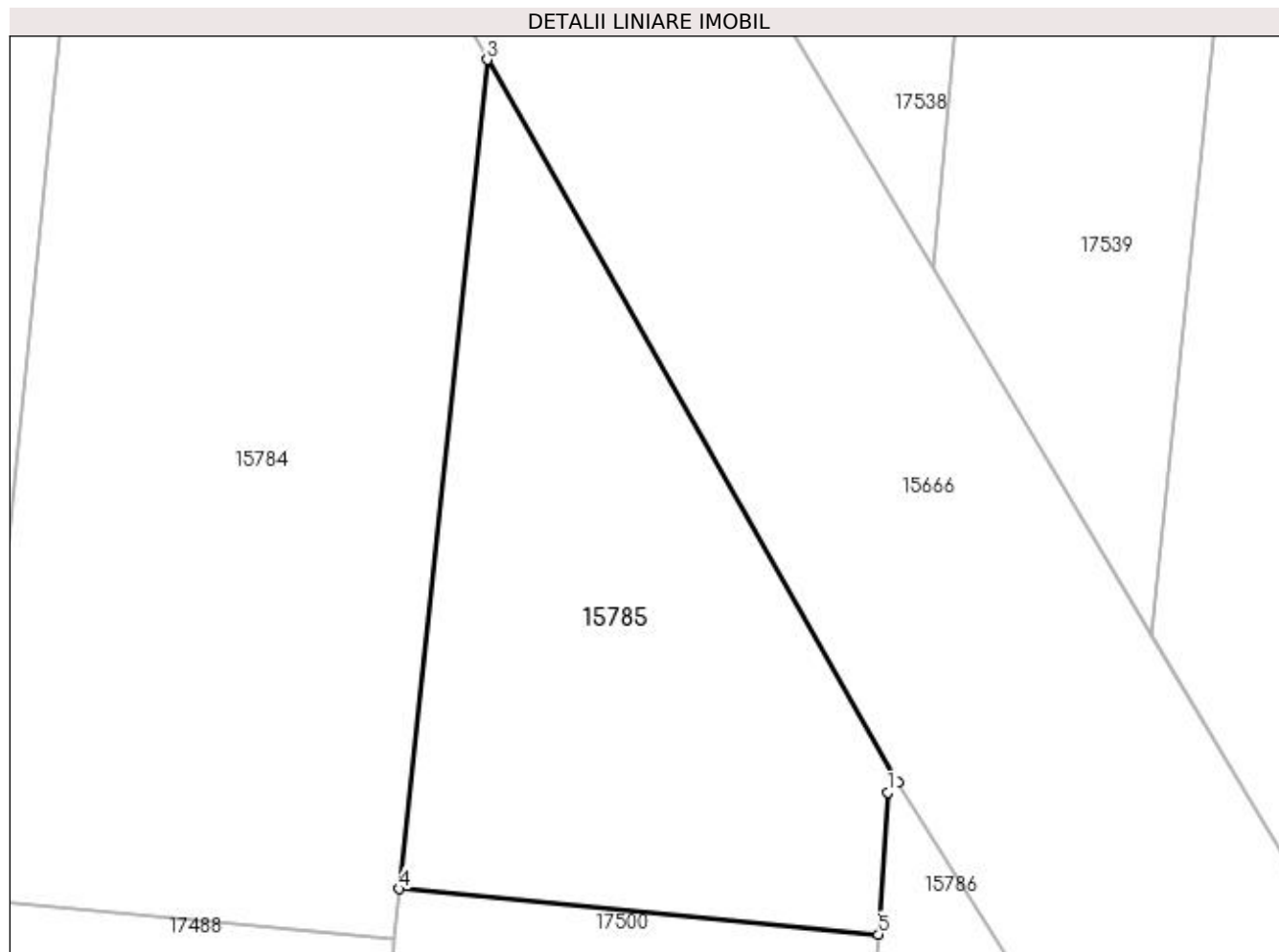
Inscrieri privind dezmembramentele dreptului de proprietate, drepturi reale de garanție și sarcini	Referințe
NU SUNT	

## Anexa Nr. 1 La Partea I

## Teren

Nr cadastral	Suprafața (mp)*	Observații / Referințe
	Din acte: 324 Masurata: 362	

\* Suprafața este determinată în planul de proiecție Stereo 70.



## Date referitoare la teren

Crt	Categorie folosință	Intra vilan	Suprafața (mp)	Tarla	Parcelă	Nr. topo	Observații / Referințe
1	arabil	DA	362	119	2647	-	

## Lungime Segmente

1) Valorile lungimilor segmentelor sunt obținute din proiecție în plan.

Punct început	X / Y	Punct sfârșit	X / Y	Lungime segment (** (m)
1	420.222,088 298.082,92	2	420.222,488 298.083,311	0.559
2	420.222,488 298.083,311	3	420.206,478 298.111,466	32.389
3	420.206,478 298.111,466	4	420.203,041 298.079,16	32.489
4	420.203,041 298.079,16	5	420.221,708 298.077,393	18.75
5	420.221,708 298.077,393	1	420.222,088 298.082,92	5.54



**\*\* Lungimile segmentelor sunt determinate în planul de proiecție Stereo 70 și sunt rotunjite la 1 milimetru.**

**\*\*\* Distanța dintre puncte este formată din segmente cumulate ce sunt mai mici decât valoarea 1 milimetru.**



**DATE DESPRE IMOBILUL NR. 15786**

Oficiul de Cadastru și Publicitate Imobiliară DOLJ  
Biroul de Cadastru și Publicitate Imobiliară Craiova

**A. Partea I. Descrierea imobilului**

TEREN Intravilan

Adresa: Loc. Leu, Nr. 299, Jud. Dolj, T119, P2648

Nr. Crt	Nr cadastral Nr. topografic	Suprafața* (mp)	Observații / Referințe
A1	35477	Din acte: 576 Masurata: 732	Sector cadastral:13 Teren imprejmuit;

**Construcții**

Crt	Nr cadastral Nr. topografic	Adresa	Observații / Referințe
A1.1		Loc. Leu, Nr. 299, Jud. Dolj, Tarla 119 Parcela 2648	Nr. niveluri:1; S. construita la sol:26 mp; Locuinta, an 1960, regim inaltime P, suprafata constr. desfasurata = 26mp
A1.2		Loc. Leu, Nr. 299, Jud. Dolj, Tarla 119 Parcela 2648	Nr. niveluri:1; S. construita la sol:20 mp; Anexa, an 1997 regim inaltime P, suprafata constr. desfasurata = 20mp
A1.3		Loc. Leu, Nr. 299, Jud. Dolj, Tarla 119 Parcela 2648	Nr. niveluri:1; S. construita la sol:56 mp; Anexa, an 1997, regim inaltime P, suprafata constr. desfasurata = 56mp

**B. Partea II. Proprietari și acte**

Inscrieri privitoare la dreptul de proprietate și alte drepturi reale	Referințe
<b>93439 / 19/05/2022</b>	
Act Notarial nr. CONTRACT DE DONATIE AUT. NR. 562, din 18/05/2022 emis de GAGEATU ILEANA MADALINA;	
B1	A1, A1.1, A1.2, A1.3
Intabulare, drept de PROPRIETATE, dobandit prin Conventie, cota actuala 1/1, cota initiala 1/1 1) MITRICĂ ADRIAN	

**C. Partea III. SARCINI**

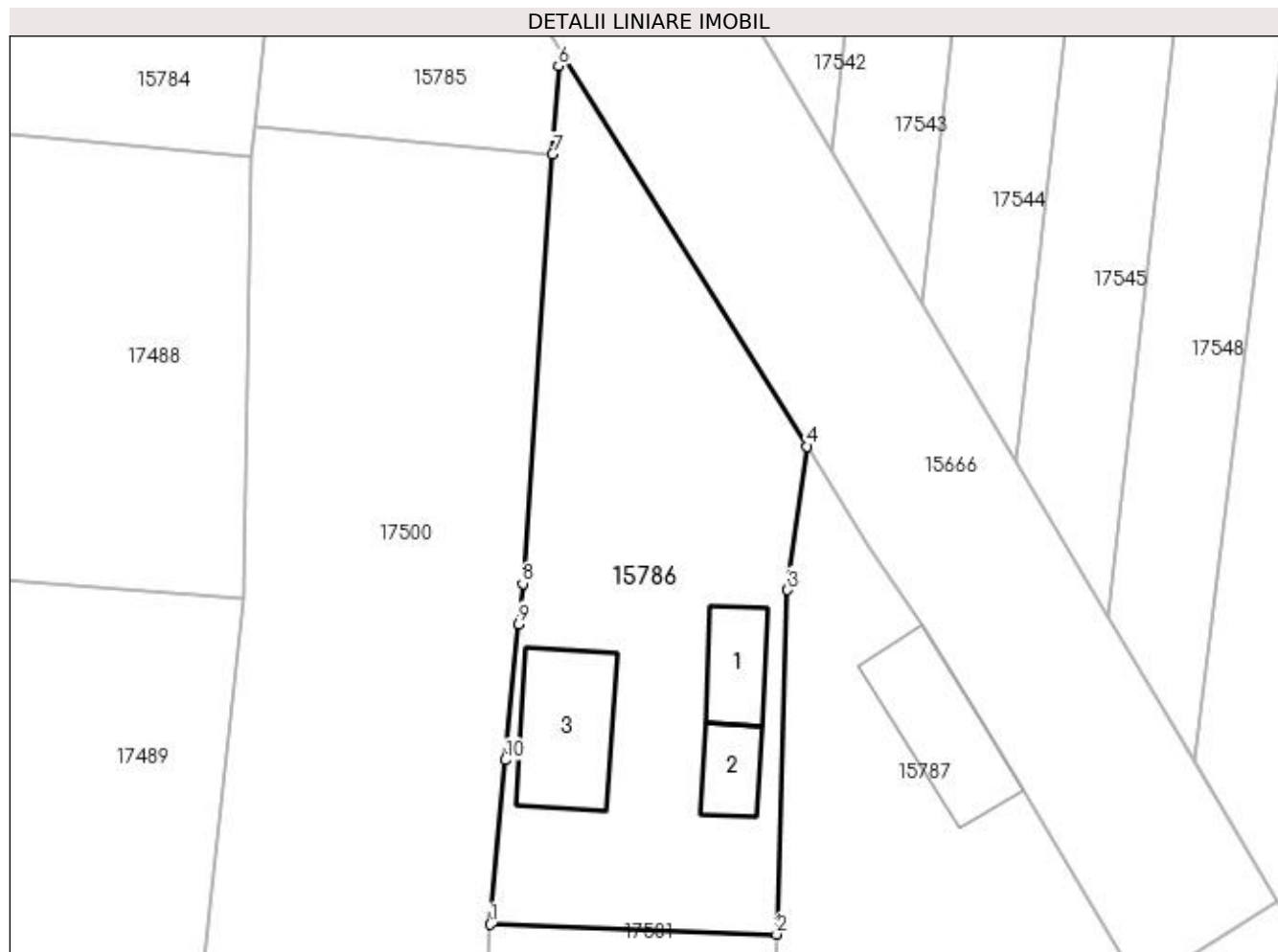
Inscrieri privind dezmembramintele dreptului de proprietate, drepturi reale de garanție și sarcini	Referințe
<b>93439 / 19/05/2022</b>	
Act Notarial nr. CONTRACT DE DONATIE AUT. NR. 562, din 18/05/2022 emis de GAGEATU ILEANA MADALINA;	
C1	A1, A1.1, A1.2, A1.3
Intabulare, drept de UZUFRACT, cota actuala 1/1, cota initiala 1/1 1) MITRICA NUTICA	

## Anexa Nr. 1 La Partea I

## Teren

Nr cadastral	Suprafața (mp)*	Observații / Referințe
35477	Din acte: 576 Masurata: 732	

\* Suprafața este determinată în planul de proiecție Stereo 70.



## Date referitoare la teren

Crt	Categorie folosință	Intra vilan	Suprafața (mp)	Tarla	Parcelă	Nr. topo	Observații / Referințe
1	curți constructii	DA	732	119	2648	-	

## Date referitoare la construcții

Crt	Număr	Destinație construcție	Supraf. (mp)	Situație juridică	Observații / Referințe
A1.1		construcții de locuințe	26	Cu acte	Nr. niveluri:1; S. construita la sol:26 mp; Locuinta, an 1960, regim inaltime P, suprafata constr. desfasurata = 26mp
A1.2		construcții anexa	20	Cu acte	Nr. niveluri:1; S. construita la sol:20 mp; Anexa, an 1997 regim inaltime P, suprafata constr. desfasurata = 20mp
A1.3		construcții anexa	56	Cu acte	Nr. niveluri:1; S. construita la sol:56 mp; Anexa, an 1997, regim inaltime P, suprafata constr. desfasurata = 56mp

## Lungime Segmente

1) Valorile lungimilor segmentelor sunt obținute din proiecție în plan.

Punct început	X / Y	Punct sfârșit	X / Y	Lungime segment (** (m))
1	420.217,817 298.029,2	2	420.235,737 298.028,577	17.93

Punct început	X / Y	Punct sfârșit	X / Y	Lungime segment (** (m)
2	420.235,737 298.028,577	3	420.236,433 298.050,13	21.564
3	420.236,433 298.050,13	4	420.237,651 298.059,121	9.073
4	420.237,651 298.059,121	5	420.222,488 298.083,311	28.549
5	420.222,488 298.083,311	6	420.222,088 298.082,92	0.559
6	420.222,088 298.082,92	7	420.221,708 298.077,393	5.54
7	420.221,708 298.077,393	8	420.219,859 298.050,526	26.931
8	420.219,859 298.050,526	9	420.219,611 298.047,991	2.547
9	420.219,611 298.047,991	10	420.218,757 298.039,479	8.555
10	420.218,757 298.039,479	1	420.217,817 298.029,2	10.321

\*\* Lungimile segmentelor sunt determinate în planul de proiecție Stereo 70 și sunt rotunjite la 1 milimetru.

\*\*\* Distanța dintre puncte este formată din segmente cumulate ce sunt mai mici decât valoarea 1 milimetru.



**DATE DESPRE IMOBILUL NR. 15787**

Oficiul de Cadastru și Publicitate Imobiliară DOLJ  
Biroul de Cadastru și Publicitate Imobiliară Craiova

**A. Partea I. Descrierea imobilului**

TEREN Intravilan

Adresa: Loc. Leu, Nr. 298, Jud. Dolj, T119, P2649

Nr. Crt	Nr cadastral Nr. topografic	Suprafața* (mp)	Observații / Referințe
A1		Din acte: 744 Masurata: 1.069	Sector cadastral:13 Teren neimprejmut;

**Construcții**

Crt	Nr cadastral Nr. topografic	Adresa	Observații / Referințe
A1.1		Loc. Leu, Jud. Dolj	Nr. niveluri:2; S. construita la sol:87 mp; CASA DE LOCUIT, CONSTRUITA DIN CARAMIDA, ACOPERITA CU TIGLA
A1.2		Loc. Leu, Jud. Dolj	Nr. niveluri:1; S. construita la sol:37 mp; CONSTRUCTIE ANEXA
A1.3		Loc. Leu, Jud. Dolj	Nr. niveluri:1; S. construita la sol:18 mp; CONSTRUCTIE ANEXA
A1.4		Loc. Leu, Jud. Dolj	Nr. niveluri:1; S. construita la sol:57 mp; CONSTRUCTIE ANEXA

**B. Partea II. Proprietari și acte**

Inscrieri privitoare la dreptul de proprietate și alte drepturi reale		Referințe
/		
Act Administrativ nr. TDP 3386, din 22/06/2005 emis de CONSILIUL JUDETEAN DOLJ;		
B1	Intabulare, drept de PROPRIETATE, dobandit prin Reconstituire, cota actuala 744/1069, cota initiala 744/1069 1) CHIRITESCU ION, LIPSĂ CNP	A1
Act Normativ nr. LEGEA 7, din 13/03/1996 emis de GUVERNUL ROMANIEI;		
B2	Inscrierea posesiei, drept de PROPRIETATE, dobandit prin Constituire, cota actuala 325/1069, cota initiala 325/1069 1) CHIRITESCU ION, LIPSĂ CNP	A1
B3	Intabulare, drept de PROPRIETATE, dobandit prin Lege, cota actuala 1/1, cota initiala 1/1 1) CHIRITESCU ION, LIPSĂ CNP	A1.1, A1.2, A1.3, A1.4

**C. Partea III. SARCINI .**

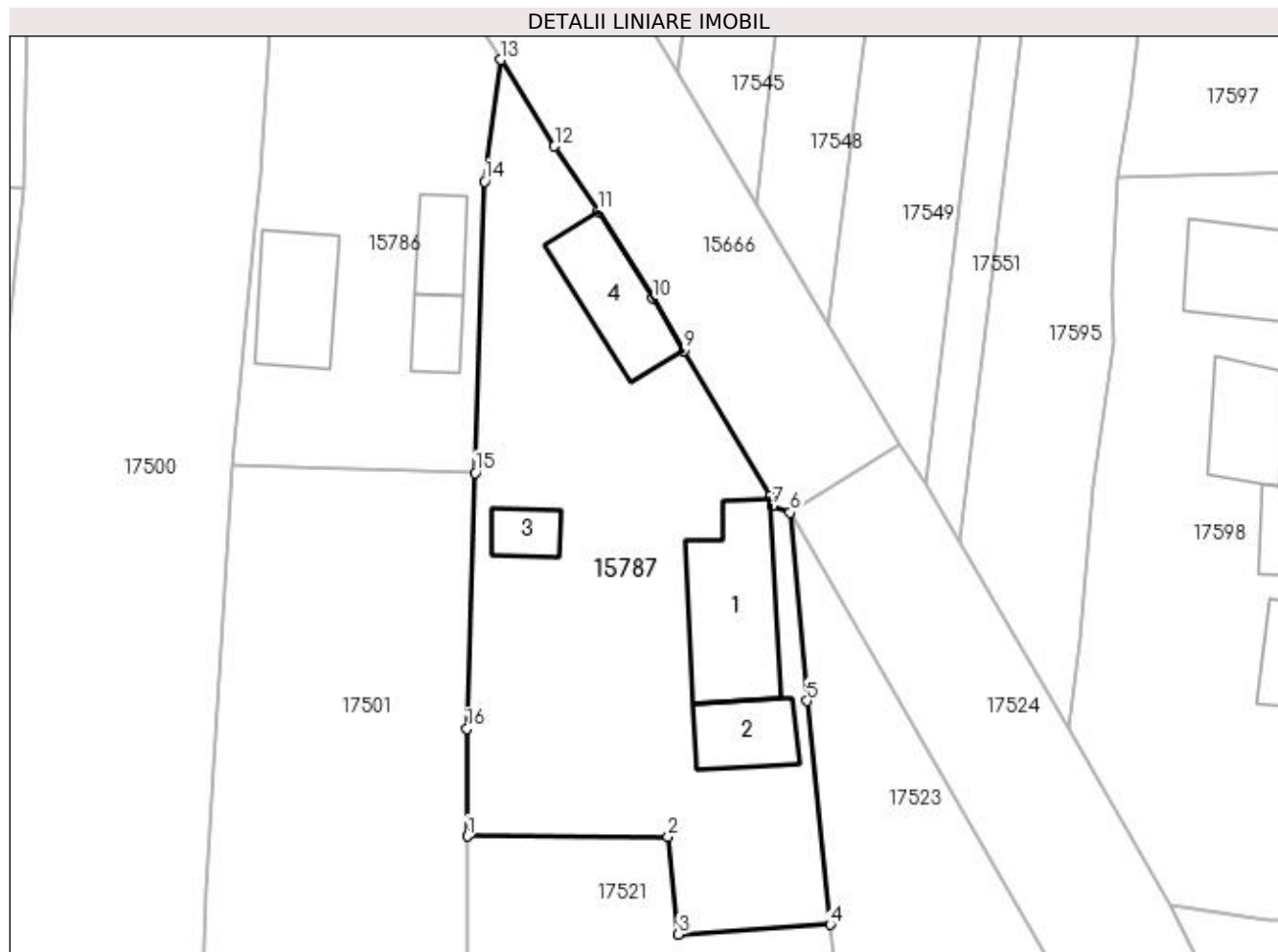
Inscrieri privind dezmembramintele dreptului de proprietate, drepturi reale de garanție și sarcini	Referințe
NU SUNT	

## Anexa Nr. 1 La Partea I

## Teren

Nr cadastral	Suprafața (mp)*	Observații / Referințe
	Din acte: 744 Masurata: 1.069	

\* Suprafața este determinată în planul de proiecție Stereo 70.



## Date referitoare la teren

Crt	Categorie folosință	Intravilan	Suprafața (mp)	Tarla	Parcelă	Nr. topo	Observații / Referințe
1	curți constructii	DA	1.069	119	2649	-	

## Date referitoare la construcții

Crt	Număr	Destinație construcție	Supraf. (mp)	Situație juridică	Observații / Referințe
A1.1		construcții de locuințe	87	Cu acte	Nr. niveluri:2; S. construita la sol:87 mp; CASA DE LOCUIT, CONSTRUITA DIN CARAMIDA, ACOPERITA CU TIGLA
A1.2		construcții administrative și social culturale	37	Cu acte	Nr. niveluri:1; S. construita la sol:37 mp; CONSTRUCTIE ANEXA
A1.3		construcții anexa	18	Cu acte	Nr. niveluri:1; S. construita la sol:18 mp; CONSTRUCTIE ANEXA
A1.4		construcții anexa	57	Cu acte	Nr. niveluri:1; S. construita la sol:57 mp; CONSTRUCTIE ANEXA

## Lungime Segmente

1) Valorile lungimilor segmentelor sunt obținute din proiecție în plan.

Punct început	X / Y	Punct sfârșit	X / Y	Lungime segment (** (m)



Punct început	X / Y	Punct sfârșit	X / Y	Lungime segment (** (m)
1	420.235,153 298.001,699	2	420.250,009 298.001,652	14.856
2	420.250,009 298.001,652	3	420.250,785 297.994,435	7.259
3	420.250,785 297.994,435	4	420.262,01 297.995,147	11.248
4	420.262,01 297.995,147	5	420.260,291 298.011,709	16.651
5	420.260,291 298.011,709	6	420.259,044 298.025,64	13.987
6	420.259,044 298.025,64	7	420.257,726 298.026,126	1.405
7	420.257,726 298.026,126	8	420.257,543 298.026,878	0.774
8	420.257,543 298.026,878	9	420.251,157 298.037,616	12.494
9	420.251,157 298.037,616	10	420.248,875 298.041,453	4.464
10	420.248,875 298.041,453	11	420.244,839 298.047,914	7.618
11	420.244,839 298.047,914	12	420.241,609 298.052,716	5.787
12	420.241,609 298.052,716	13	420.237,651 298.059,121	7.529
13	420.237,651 298.059,121	14	420.236,433 298.050,13	9.073
14	420.236,433 298.050,13	15	420.235,737 298.028,577	21.564
15	420.235,737 298.028,577	16	420.235,126 298.009,659	18.928
16	420.235,126 298.009,659	1	420.235,153 298.001,699	7.961

\*\* Lungimile segmentelor sunt determinate în planul de proiecție Stereo 70 și sunt rotunjite la 1 milimetru.

\*\*\* Distanța dintre puncte este formată din segmente cumulate ce sunt mai mici decât valoarea 1 milimetru.



**DATE DESPRE IMOBILUL NR. 15788**

Oficiul de Cadastru și Publicitate Imobiliară DOLJ  
Biroul de Cadastru și Publicitate Imobiliară Craiova

**A. Partea I. Descrierea imobilului**

TEREN Intravilan

Adresa: Loc. Leu, Jud. Dolj, DC 2650

Nr. Crt	Nr cadastral Nr. topografic	Suprafața* (mp)	Observații / Referințe
A1		Din acte: 5.000 Masurata: 4.680	Sector cadastral:13 Teren neimprejmuit;

**B. Partea II. Proprietari și acte**

Inscrieri privitoare la dreptul de proprietate și alte drepturi reale	Referințe
/	
Act Normativ nr. HG 965, din 05/09/2002 emis de PARLAMENTUL ROMANIEI (ANEXA NR. 57/2002);	
B1	A1
Intabulare, drept de PROPRIETATE, dobandit prin Lege, cota actuala 1/1, cota initiala 1/1	
1) COMUNA LEU - DOMENIU PUBLIC, CIF:4553631	

**C. Partea III. SARCINI .**

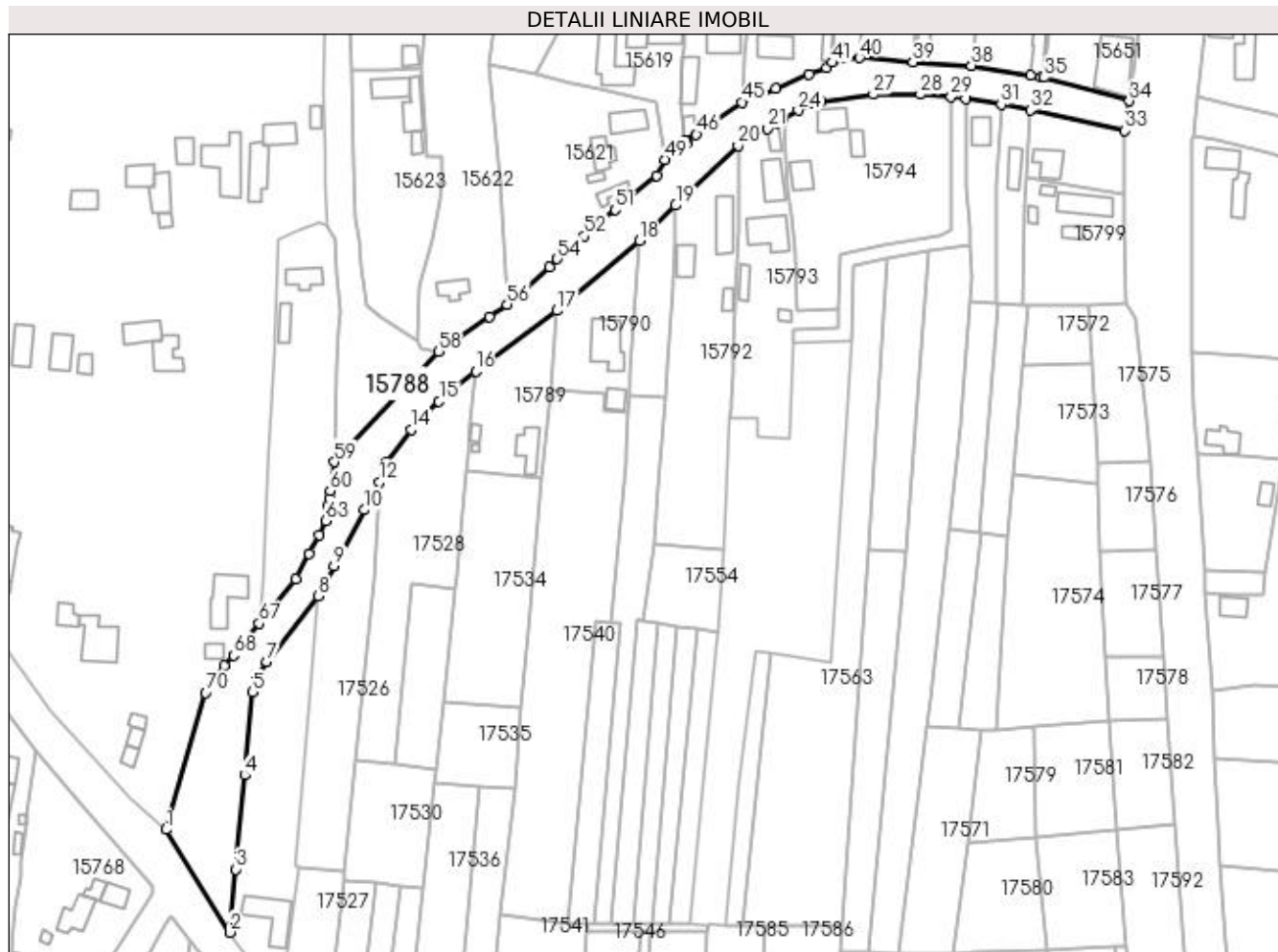
Inscrieri privind dezmembramintele dreptului de proprietate, drepturi reale de garanție și sarcini	Referințe
NU SUNT	

## Anexa Nr. 1 La Partea I

## Teren

Nr cadastral	Suprafața (mp)*	Observații / Referințe
	Din acte: 5.000	
	Masurata: 4.680	

\* Suprafața este determinată în planul de proiecție Stereo 70.



## Date referitoare la teren

Crt	Categorie folosință	Intra vilan	Suprafața (mp)	Tarla	Parcelă	Nr. topo	Observații / Referințe
1	drum	DA	4.680	-	DC 2650	-	

## Lungime Segmente

1) Valorile lungimilor segmentelor sunt obținute din proiecție în plan.

Punct început	X / Y	Punct sfârșit	X / Y	Lungime segment	Punct început	X / Y	Punct sfârșit	X / Y	Lungime segment	Punct început	X / Y	Punct sfârșit	X / Y	Lungime segment
1	420.144,17 298.225,055	2	420.163,133 298.194,406	36.04 1	2	420.163,133 298.194,406	3	420.165,019 298.213,188	18.87 6	3	420.165,019 298.213,188	4	420.167,558 298.241,204	28.13 1
4	420.167,558 298.241,204	5	420.169,874 298.265,966	24.87	5	420.169,874 298.265,966	6	420.171,33 298.270,73	4.982	6	420.171,33 298.270,73	7	420.174,19 298.275,034	5.168
7	420.174,19 298.275,034	8	420.189,424 298.294,579	24.78 1	8	420.189,424 298.294,579	9	420.194,155 298.303,583	10.17 1	9	420.194,155 298.303,583	10	420.203,217 298.320,239	18.96 2
10	420.203,217 298.320,239	11	420.206,444 298.324,651	5.466	11	420.206,444 298.324,651	12	420.207,818 298.328,482	4.07	12	420.207,818 298.328,482	13	420.210,022 298.334,628	6.529
13	420.210,022 298.334,628	14	420.217,26 298.344,154	11.96 4	14	420.217,26 298.344,154	15	420.225,436 298.352,619	11.76 9	15	420.225,436 298.352,619	16	420.236,441 298.361,55	14.17 3

Punct început	X / Y	Punct sfârșit	X / Y	Lungime segment	Punct început	X / Y	Punct sfârșit	X / Y	Lungime segment	Punct început	X / Y	Punct sfârșit	X / Y	Lungime segment
16	420.236,441 298.361,55	17	420.260,587 298.379,558	30.122	17	420.260,587 298.379,558	18	420.285,194 298.400,356	32.219	18	420.285,194 298.400,356	19	420.295,96 298.410,897	15.067
19	420.295,96 298.410,897	20	420.314,492 298.428,721	25.712	20	420.314,492 298.428,721	21	420.323,25 298.433,756	10.102	21	420.323,25 298.433,756	22	420.326,0 298.435,386	3.197
22	420.326,0 298.435,386	23	420.328,005 298.436,601	2.344	23	420.328,005 298.436,601	24	420.332,473 298.439,182	5.16	24	420.332,473 298.439,182	25	420.336,896 298.441,099	4.821
25	420.336,896 298.441,099	26	420.339,198 298.441,817	2.411	26	420.339,198 298.441,817	27	420.354,852 298.443,952	15.799	27	420.354,852 298.443,952	28	420.368,839 298.443,96	13.987
28	420.368,839 298.443,96	29	420.378,018 298.443,17	9.213	29	420.378,018 298.443,17	30	420.382,266 298.442,62	4.283	30	420.382,266 298.442,62	31	420.392,908 298.440,991	10.766
31	420.392,908 298.440,991	32	420.401,575 298.439,326	8.825	32	420.401,575 298.439,326	33	420.429,773 298.433,141	28.868	33	420.429,773 298.433,141	34	420.431,069 298.441,957	8.911
34	420.431,069 298.441,957	35	420.405,706 298.448,975	26.316	35	420.405,706 298.448,975	36	420.404,732 298.449,135	0.987	36	420.404,732 298.449,135	37	420.401,64 298.449,575	3.123
37	420.401,64 298.449,575	38	420.384,08 298.452,569	17.813	38	420.384,08 298.452,569	39	420.366,607 298.453,542	17.5	39	420.366,607 298.453,542	40	420.350,705 298.454,855	15.956
40	420.350,705 298.454,855	41	420.342,566 298.453,43	8.263	41	420.342,566 298.453,43	42	420.340,967 298.451,976	2.161	42	420.340,967 298.451,976	43	420.335,723 298.449,891	5.643
43	420.335,723 298.449,891	44	420.325,702 298.445,717	10.856	44	420.325,702 298.445,717	45	420.315,647 298.441,605	10.863	45	420.315,647 298.441,605	46	420.302,14 298.432,074	16.531
46	420.302,14 298.432,074	47	420.298,795 298.430,289	3.791	47	420.298,795 298.430,289	48	420.299,389 298.429,539	0.957	48	420.299,389 298.429,539	49	420.292,736 298.424,544	8.319
49	420.292,736 298.424,544	50	420.290,343 298.419,721	5.384	50	420.290,343 298.419,721	51	420.277,971 298.409,566	16.006	51	420.277,971 298.409,566	52	420.268,683 298.401,75	12.139
52	420.268,683 298.401,75	53	420.264,085 298.397,896	5.999	53	420.264,085 298.397,896	54	420.260,68 298.394,942	4.508	54	420.260,68 298.394,942	55	420.258,487 298.392,55	3.245
55	420.258,487 298.392,55	56	420.245,79 298.381,413	16.889	56	420.245,79 298.381,413	57	420.240,545 298.377,772	6.385	57	420.240,545 298.377,772	58	420.225,343 298.367,445	18.378
58	420.225,343 298.367,445	59	420.194,394 298.334,505	45.198	59	420.194,394 298.334,505	60	420.193,017 298.325,895	8.719	60	420.193,017 298.325,895	61	420.192,841 298.323,662	2.24
61	420.192,841 298.323,662	62	420.192,412 298.321,339	2.362	62	420.192,412 298.321,339	63	420.191,648 298.317,029	4.377	63	420.191,648 298.317,029	64	420.189,892 298.312,768	4.609
64	420.189,892 298.312,768	65	420.186,795 298.307,205	6.367	65	420.186,795 298.307,205	66	420.182,921 298.299,69	8.455	66	420.182,921 298.299,69	67	420.171,893 298.286,44	17.239
67	420.171,893 298.286,44	68	420.164,258 298.276,855	12.254	68	420.164,258 298.276,855	69	420.161,667 298.273,85	3.968	69	420.161,667 298.273,85	70	420.156,015 298.265,745	9.881
70	420.156,015 298.265,745	1	420.144,17 298.225,055	42.379										

\*\* Lungimile segmentelor sunt determinate în planul de proiecție Stereo 70 și sunt rotunjite la 1 milimetru.

\*\*\* Distanța dintre puncte este formată din segmente cumulate ce sunt mai mici decât valoarea 1 milimetru.



**DATE DESPRE IMOBILUL NR. 15789**

Oficiul de Cadastru și Publicitate Imobiliară DOLJ  
Biroul de Cadastru și Publicitate Imobiliară Craiova

**A. Partea I. Descrierea imobilului**

TEREN Intravilan

Adresa: Loc. Leu, Nr. 456, Jud. Dolj, T119, P2651, 2651/1

Nr. Crt	Nr cadastral Nr. topografic	Suprafața* (mp)	Observații / Referințe
A1		Din acte: 836 Masurata: 903	Sector cadastral:13 Teren imprejmuit;

**Construcții**

Crt	Nr cadastral Nr. topografic	Adresa	Observații / Referințe
A1.1		Loc. Leu, Jud. Dolj	Nr. niveluri:2; S. construita la sol:72 mp; CASA DE LOCUIT, CONSTRUITA DIN CARAMIDA, ACOPERITA CU TIGLA
A1.2		Loc. Leu, Jud. Dolj	Nr. niveluri:1; S. construita la sol:14 mp; CONSTRUCTIE ANEXA
A1.3		Loc. Leu, Jud. Dolj	Nr. niveluri:1; S. construita la sol:5 mp; CONSTRUCTIE ANEXA

**B. Partea II. Proprietari și acte**

Inscrieri privitoare la dreptul de proprietate și alte drepturi reale		Referințe
/		
Act Administrativ nr. TDP 2709, din 15/03/2004 emis de CONSILIUL JUDETEAN DOLJ;		
B1	Intabulare, drept de PROPRIETATE, dobandit prin Reconstituire, cota actuala 1/1, cota initiala 1/1 1) STANCU DINUTA, LIPSĂ CNP	A1
Act Normativ nr. LEGEA 7, din 13/03/1996 emis de GUVERNUL ROMANIEI;		
B2	Intabulare, drept de PROPRIETATE, dobandit prin Lege, cota actuala 1/1, cota initiala 1/1 1) STANCU DINUTA, LIPSĂ CNP	A1.1, A1.2, A1.3

**C. Partea III. SARCINI .**

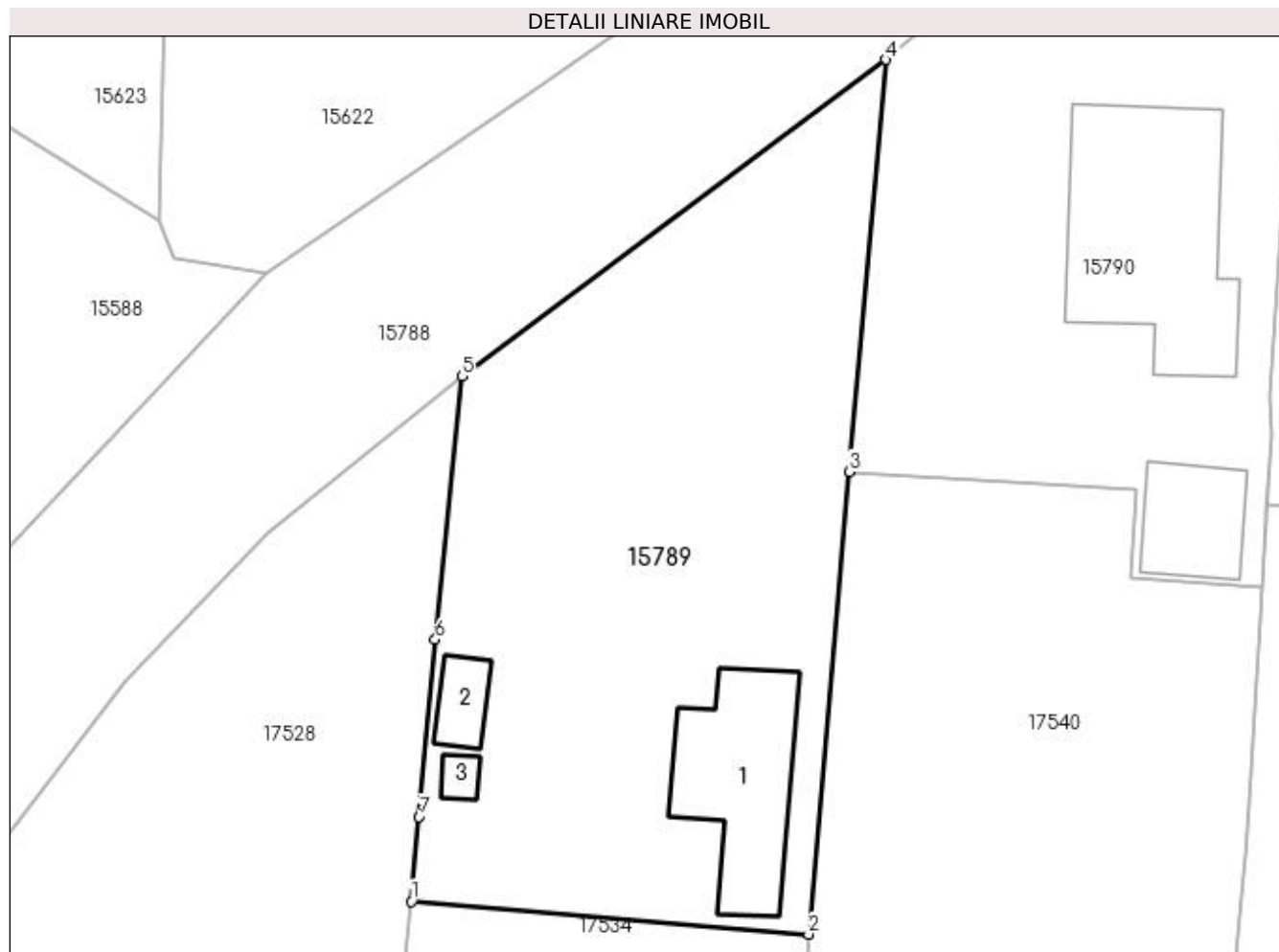
Inscrieri privind dezmembramintele dreptului de proprietate, drepturi reale de garanție și sarcini	Referințe
NU SUNT	

## Anexa Nr. 1 La Partea I

## Teren

Nr cadastral	Suprafața (mp)*	Observații / Referințe
	Din acte: 836 Masurata: 903	

\* Suprafața este determinată în planul de proiecție Stereo 70.



## Date referitoare la teren

Crt	Categorie folosință	Intra vilan	Suprafața (mp)	Tarla	Parcelă	Nr. topo	Observații / Referințe
1	curți constructii	DA	588	119	2651	-	
2	vie	DA	315	119	2651/1	-	

## Date referitoare la construcții

Crt	Număr	Destinație construcție	Supraf. (mp)	Situație juridică	Observații / Referințe
A1.1		construcții de locuințe	72	Cu acte	Nr. niveluri:2; S. construita la sol:72 mp; CASA DE LOCUIT, CONSTRUITA DIN CARAMIDA, ACOPERITA CU TIGLA
A1.2		construcții anexa	14	Cu acte	Nr. niveluri:1; S. construita la sol:14 mp; CONSTRUCTIE ANEXA
A1.3		construcții anexa	5	Cu acte	Nr. niveluri:1; S. construita la sol:5 mp; CONSTRUCTIE ANEXA

## Lungime Segmente

1) Valorile lungimilor segmentelor sunt obținute din proiecție în plan.

Punct început	X / Y	Punct sfârșit	X / Y	Lungime segment (** (m)
1	420.233,577 298.331,649	2	420.256,19 298.329,77	22.691



Punct început	X / Y	Punct sfârșit	X / Y	Lungime segment (** (m)
2	420.256,19 298.329,77	3	420.258,516 298.356,107	26.439
3	420.258,516 298.356,107	4	420.260,587 298.379,558	23.542
4	420.260,587 298.379,558	5	420.236,441 298.361,55	30.122
5	420.236,441 298.361,55	6	420.234,931 298.346,549	15.077
6	420.234,931 298.346,549	7	420.234,007 298.336,465	10.126
7	420.234,007 298.336,465	1	420.233,577 298.331,649	4.836

\*\* Lungimile segmentelor sunt determinate în planul de proiecție Stereo 70 și sunt rotunjite la 1 milimetru.

\*\*\* Distanța dintre puncte este formată din segmente cumulate ce sunt mai mici decât valoarea 1 milimetru.



**DATE DESPRE IMOBILUL NR. 15790**

Oficiul de Cadastru și Publicitate Imobiliară DOLJ  
Biroul de Cadastru și Publicitate Imobiliară Craiova

**A. Partea I. Descrierea imobilului**

TEREN Intravilan

Adresa: Loc. Leu, Nr. 497, Jud. Dolj, T119, P2652

Nr. Crt	Nr cadastral Nr. topografic	Suprafața* (mp)	Observații / Referințe
A1	35187	Din acte: 816 Masurata: 846	Sector cadastral:13 Teren imprejmuit;

**Construcții**

Crt	Nr cadastral Nr. topografic	Adresa	Observații / Referințe
A1.1		Loc. Leu, Nr. 497, Jud. Dolj, FOSTA TARLA 119, PARCELA 2652	Nr. niveluri:2; S. construita la sol:123 mp; C1- Locuinta P+M
A1.2		Loc. Leu, Jud. Dolj	Nr. niveluri:1; S. construita la sol:36 mp; CONSTRUCTIE ANEXA

**B. Partea II. Proprietari și acte**

Inscrieri privitoare la dreptul de proprietate și alte drepturi reale		Referințe
<b>44448 / 11/03/2022</b>		
Act Notarial nr. CONTRACT DE INTRETINERE CU REZERVA UZUFRACTULUI VIAGER AUT. NR. 266, din 04/02/2022 emis de IONASCU NICOLAE;		
B1	Intabulare, drept de PROPRIETATE, dobandit prin Conventie, cota actuala 1/1, cota initiala 1/1 1) MODREA ADRIAN	A1, A1.1
/		
Act Normativ nr. LEGEA 7, din 13/03/1996 emis de GUVERNUL ROMANIEI;		
B2	Intabulare, drept de PROPRIETATE, dobandit prin Lege, cota actuala 1/1, cota initiala 1/1 1) MODREA ADRIAN	A1.2

**C. Partea III. SARCINI**

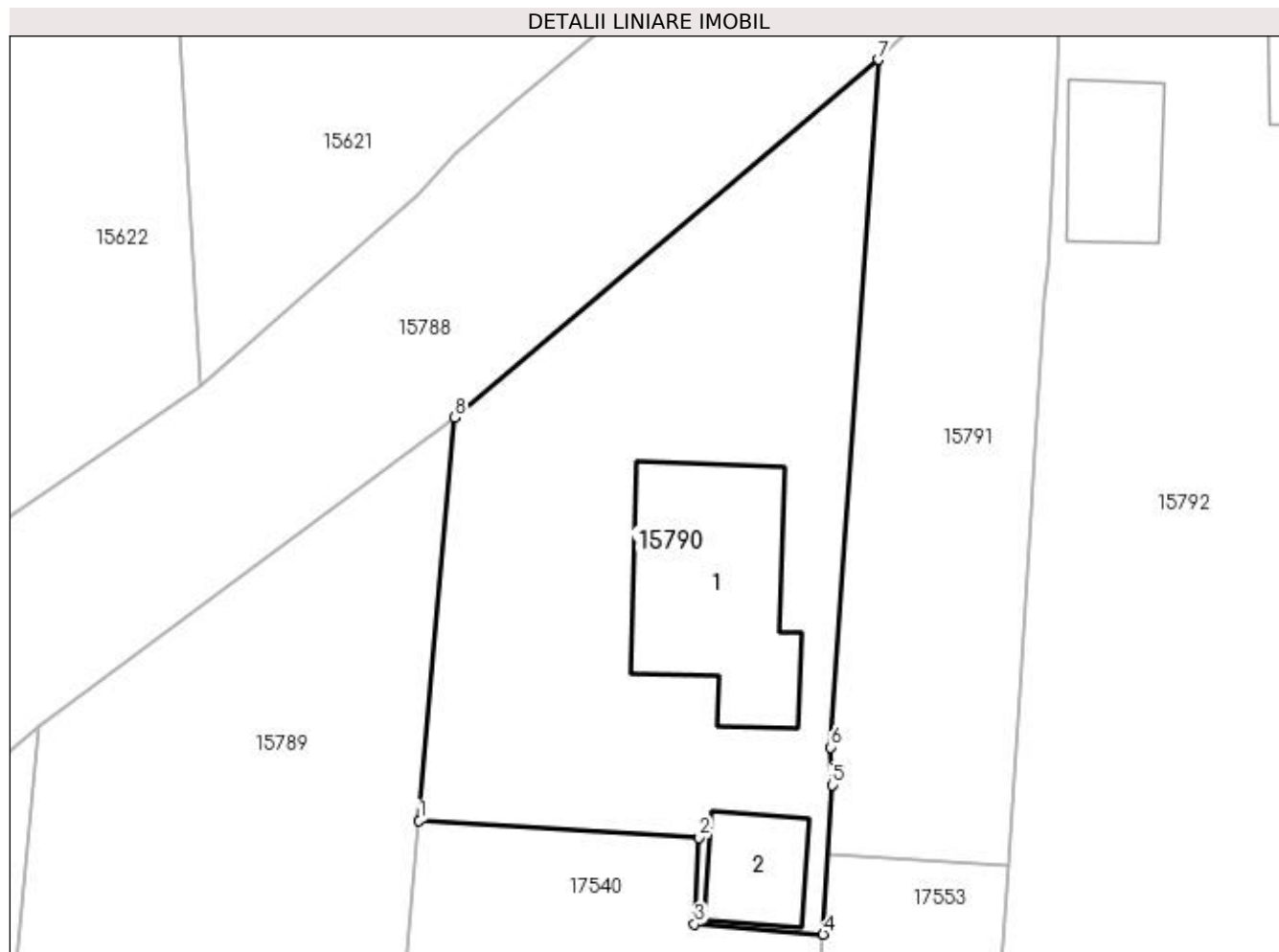
Inscrieri privind dezmembramintele dreptului de proprietate, drepturi reale de garanție și sarcini		Referințe
<b>44448 / 11/03/2022</b>		
Act Notarial nr. CONTRACT DE INTRETINERE CU REZERVA UZUFRACTULUI VIAGER AUT. NR. 266, din 04/02/2022 emis de IONASCU NICOLAE;		
C1	Intabulare, drept de UZUFRACT VIAGER, cota actuala 1/1, cota initiala 1/1 1) MODREA MARIA	A1, A1.1
C2	Intabulare, drept de IPOTECA LEGALA, Valoare:0 ,PENTRU PLATA RENTEI IN BANI CORESPUNZATOARE INTRETINERII NEEEXECUTAT 1) MODREA MARIA	A1, A1.1

## Anexa Nr. 1 La Partea I

## Teren

Nr cadastral	Suprafața (mp)*	Observații / Referințe
35187	Din acte: 816 Masurata: 846	

\* Suprafața este determinată în planul de proiecție Stereo 70.



## Date referitoare la teren

Crt	Categorie folosință	Intra vilan	Suprafața (mp)	Tarla	Parcelă	Nr. topo	Observații / Referințe
1	curți constructii	DA	846	119	2652	-	

## Date referitoare la construcții

Crt	Număr	Destinație construcție	Supraf. (mp)	Situație juridică	Observații / Referințe
A1.1		construcții de locuințe	123	Cu acte	Nr. niveluri:2; S. construita la sol:123 mp; C1-Locuinta P+M
A1.2		construcții anexa	36	Cu acte	Nr. niveluri:1; S. construita la sol:36 mp; CONSTRUCTIE ANEXA

## Lungime Segmente

1) Valorile lungimilor segmentelor sunt obținute din proiecție în plan.

Punct început	X / Y	Punct sfârșit	X / Y	Lungime segment (** (m))
1	420.258,516 298.356,107	2	420.274,8 298.355,115	16.314
2	420.274,8 298.355,115	3	420.274,53 298.350,089	5.034

Punct început	X / Y	Punct sfârșit	X / Y	Lungime segment (** (m)
3	420.274,53 298.350,089	4	420.282,0 298.349,509	7.493
4	420.282,0 298.349,509	5	420.282,511 298.358,194	8.7
5	420.282,511 298.358,194	6	420.282,438 298.360,382	2.189
6	420.282,438 298.360,382	7	420.285,194 298.400,356	40.069
7	420.285,194 298.400,356	8	420.260,587 298.379,558	32.219
8	420.260,587 298.379,558	1	420.258,516 298.356,107	23.542

\*\* Lungimile segmentelor sunt determinate în planul de proiecție Stereo 70 și sunt rotunjite la 1 milimetru.

\*\*\* Distanța dintre puncte este formată din segmente cumulate ce sunt mai mici decât valoarea 1 milimetru.



**DATE DESPRE IMOBILUL NR. 15791**

Oficiul de Cadastru și Publicitate Imobiliară DOLJ  
Biroul de Cadastru și Publicitate Imobiliară Craiova

**A. Partea I. Descrierea imobilului**

TEREN Intravilan

Adresa: Loc. Leu, Nr. 458BIS, Jud. Dolj, T119, P2653

Nr. Crt	Nr cadastral Nr. topografic	Suprafața* (mp)	Observații / Referințe
A1		Din acte: 555 Masurata: 551	Sector cadastral:13 Teren neimprejmuit;

**B. Partea II. Proprietari și acte**

Inscrieri privitoare la dreptul de proprietate și alte drepturi reale		Referințe
/		
Act Notarial nr. CM 95, din 29/07/2010 emis de NP CERNOBAI EMIL;		
B1	Intabulare, drept de PROPRIETATE, dobandit prin Succesiune, cota actuala 1/1, cota initiala 1/1 1) NICU MARIAN	A1

**C. Partea III. SARCINI .**

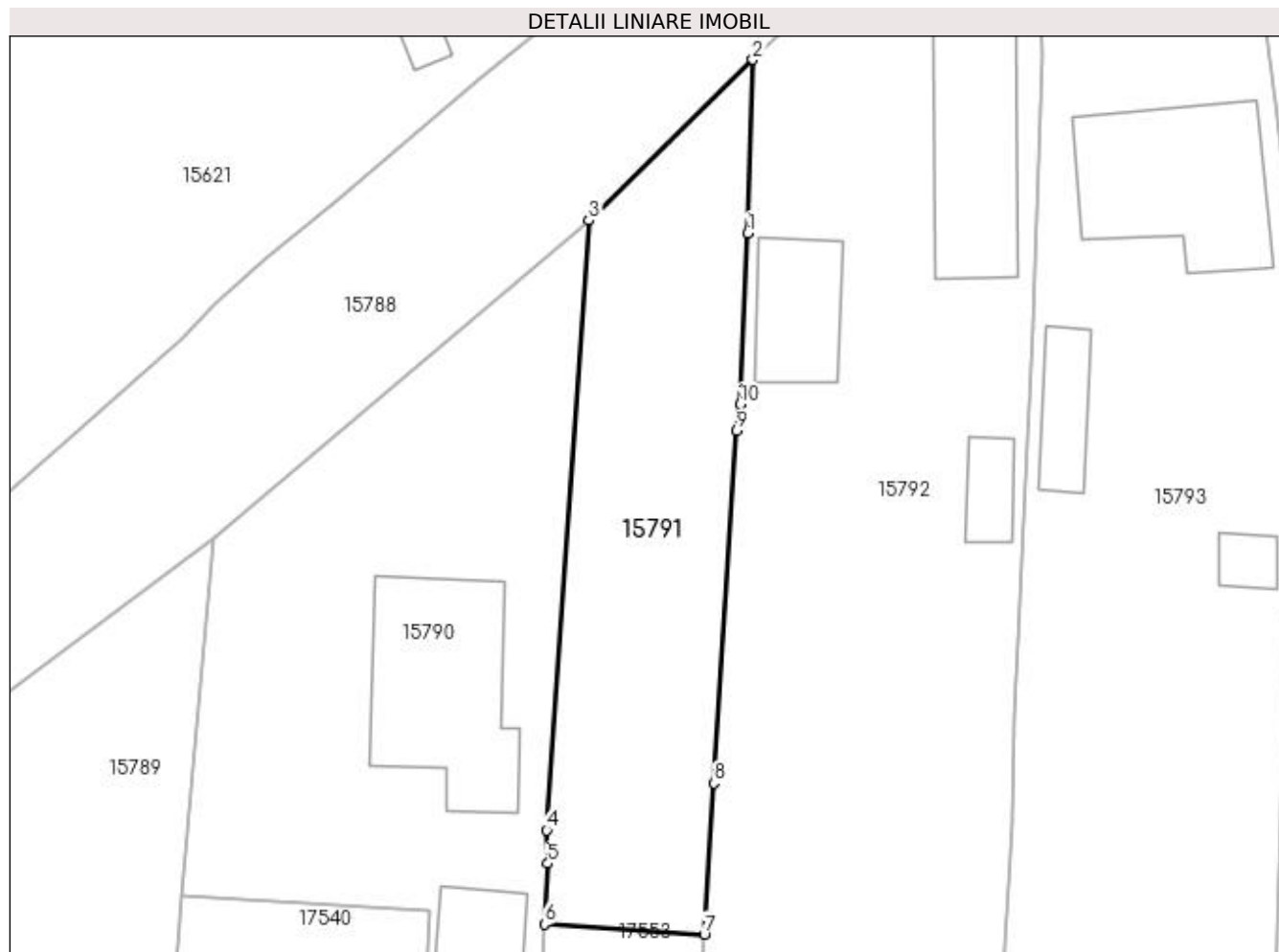
Inscrieri privind dezmembramintele dreptului de proprietate, drepturi reale de garanție și sarcini	Referințe
NU SUNT	

## Anexa Nr. 1 La Partea I

## Teren

Nr cadastral	Suprafața (mp)*	Observații / Referințe
	Din acte: 555 Masurata: 551	

\* Suprafața este determinată în planul de proiecție Stereo 70.



## Date referitoare la teren

Crt	Categorie folosință	Intravilan	Suprafața (mp)	Tarla	Parcelă	Nr. topo	Observații / Referințe
1	arabil	DA	551	119	2653	-	

## Lungime Segmente

1) Valorile lungimilor segmentelor sunt obținute din proiecție în plan.

Punct început	X / Y	Punct sfârșit	X / Y	Lungime segment (** (m)
1	420.295,636 298.399,521	2	420.295,96 298.410,897	11.38
2	420.295,96 298.410,897	3	420.285,194 298.400,356	15.067
3	420.285,194 298.400,356	4	420.282,438 298.360,382	40.069
4	420.282,438 298.360,382	5	420.282,511 298.358,194	2.189
5	420.282,511 298.358,194	6	420.282,284 298.354,216	3.984



Punct început	X / Y	Punct sfârșit	X / Y	Lungime segment (** (m)
6	420.282,284 298.354,216	7	420.292,76 298.353,557	10.497
7	420.292,76 298.353,557	8	420.293,415 298.363,472	9.937
8	420.293,415 298.363,472	9	420.294,912 298.386,566	23.142
9	420.294,912 298.386,566	10	420.295,101 298.388,307	1.751
10	420.295,101 298.388,307	1	420.295,636 298.399,521	11.227

\*\* Lungimile segmentelor sunt determinate în planul de proiecție Stereo 70 și sunt rotunjite la 1 milimetru.

\*\*\* Distanța dintre puncte este formată din segmente cumulate ce sunt mai mici decât valoarea 1 milimetru.



**DATE DESPRE IMOBILUL NR. 15792**

Oficiul de Cadastru și Publicitate Imobiliară DOLJ  
Biroul de Cadastru și Publicitate Imobiliară Craiova

**A. Partea I. Descrierea imobilului**

TEREN Intravilan

Adresa: Loc. Leu, Nr. 459, Jud. Dolj, T119, P2654,2654/1

Nr. Crt	Nr cadastral Nr. topografic	Suprafața* (mp)	Observații / Referințe
A1		Din acte: 2.160 Masurata: 2.169	Sector cadastral:13 Teren imprejmuit;

**Construcții**

Crt	Nr cadastral Nr. topografic	Adresa	Observații / Referințe
A1.1		Loc. Leu, Jud. Dolj	Nr. niveluri:2; S. construita la sol:92 mp; CASA DE LOCUIT, CONSTRUITA DIN CARAMIDA, ACOPERITA CU TABLA
A1.2		Loc. Leu, Jud. Dolj	Nr. niveluri:1; S. construita la sol:51 mp; CONSTRUCTIE ANEXA
A1.3		Loc. Leu, Jud. Dolj	Nr. niveluri:1; S. construita la sol:21 mp; CONSTRUCTIE ANEXA

**B. Partea II. Proprietari și acte**

Inscrieri privitoare la dreptul de proprietate și alte drepturi reale		Referințe
/		
Act Notarial nr. C. INTRETINERE NR. 408, din 16/04/2004 emis de NP RADOVICI LUCRETIA (CERTIFICAT DE DECES SERIA DP NR. 745092);		
B1	Intabulare, drept de PROPRIETATE, dobandit prin Conventie, cota actuala 1/1, cota initiala 1/1 1) STACU ION 2) STACU PAULA	A1
B2	Intabulare, drept de PROPRIETATE, dobandit prin Conventie, cota actuala 1/2, cota initiala 1/2 1) STACU ION 2) STACU PAULA	A1.1, A1.2, A1.3
Act Notarial nr. CM 25, din 16/04/2004 emis de NP RADOVICI LUCRETIA;		
B3	Intabulare, drept de PROPRIETATE, dobandit prin Succesiune, cota actuala 1/2, cota initiala 1/2 1) STACU ION	A1.1, A1.2, A1.3

**C. Partea III. SARCINI .**

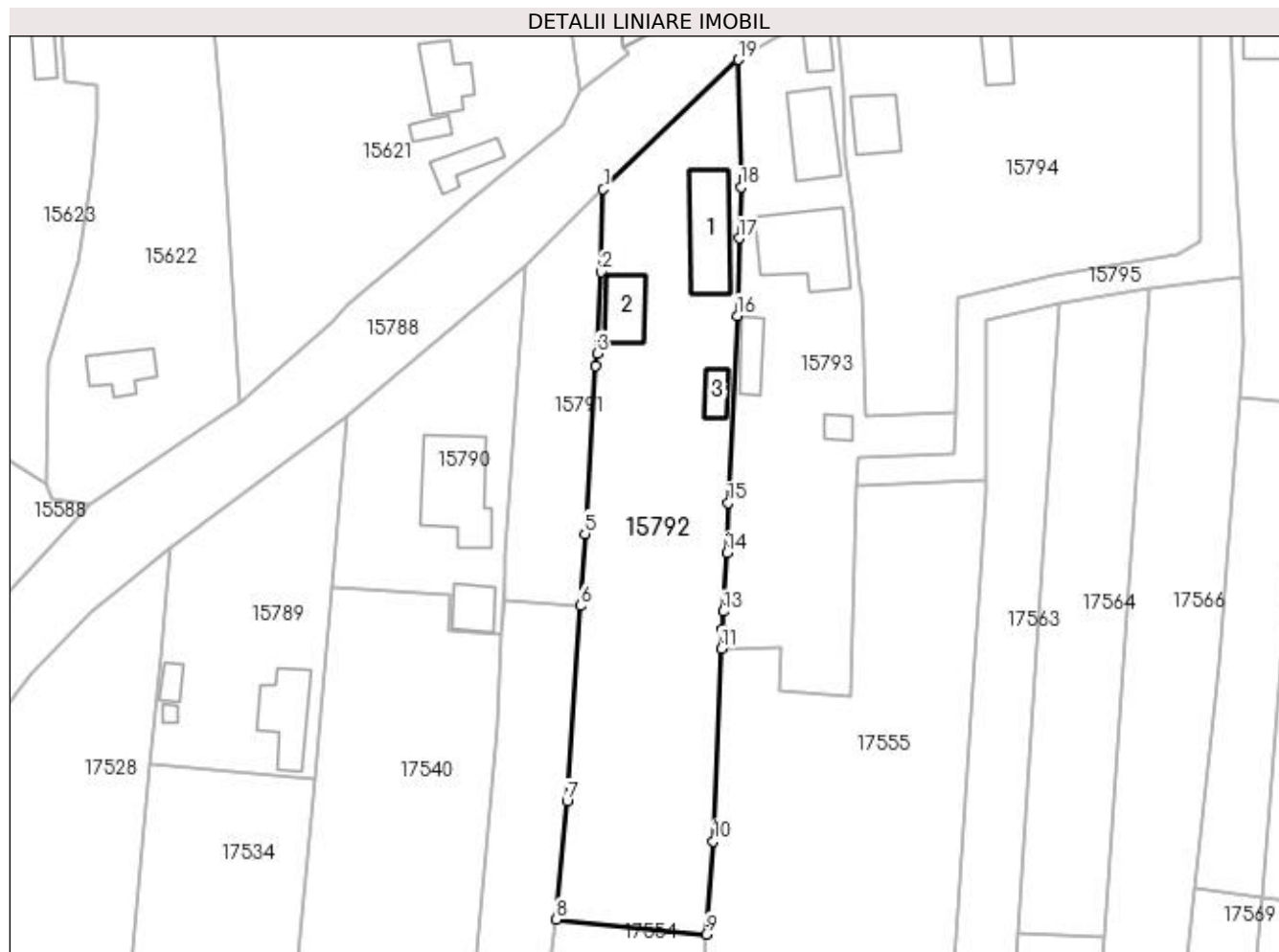
Inscrieri privind dezmembramintele dreptului de proprietate, drepturi reale de garanție și sarcini	Referințe
NU SUNT	

## Anexa Nr. 1 La Partea I

## Teren

Nr cadastral	Suprafața (mp)*	Observații / Referințe
	Din acte: 2.160	
	Masurata: 2.169	

\* Suprafața este determinată în planul de proiecție Stereo 70.



## Date referitoare la teren

Crt	Categorie folosință	Intra vilan	Suprafața (mp)	Tarla	Parcelă	Nr. topo	Observații / Referințe
1	curți constructii	DA	842	119	2654	-	
2	arabil	DA	388	119	2654/1	-	
3	vie	DA	939	119	2654/1	-	

## Date referitoare la construcții

Crt	Număr	Destinație construcție	Supraf. (mp)	Situație juridică	Observații / Referințe
A1.1		construcții de locuințe	92	Cu acte	Nr. niveluri:2; S. construita la sol:92 mp; CASA DE LOCUIT, CONSTRUITA DIN CARAMIDA, ACOPERITA CU TABLA
A1.2		construcții anexa	51	Cu acte	Nr. niveluri:1; S. construita la sol:51 mp; CONSTRUCTIE ANEXA
A1.3		construcții anexa	21	Cu acte	Nr. niveluri:1; S. construita la sol:21 mp; CONSTRUCTIE ANEXA

## Lungime Segmente

1) Valorile lungimilor segmentelor sunt obținute din proiecție în plan.

Punct început	X / Y	Punct sfârșit	X / Y	Lungime segment (** (m)

Punct început	X / Y	Punct sfârșit	X / Y	Lungime segment (** (m)
1	420.295,96 298.410,897	2	420.295,636 298.399,521	11.38
2	420.295,636 298.399,521	3	420.295,101 298.388,307	11.227
3	420.295,101 298.388,307	4	420.294,912 298.386,566	1.751
4	420.294,912 298.386,566	5	420.293,415 298.363,472	23.142
5	420.293,415 298.363,472	6	420.292,76 298.353,557	9.937
6	420.292,76 298.353,557	7	420.290,978 298.326,608	27.007
7	420.290,978 298.326,608	8	420.289,491 298.310,352	16.324
8	420.289,491 298.310,352	9	420.310,112 298.308,333	20.72
9	420.310,112 298.308,333	10	420.311,121 298.321,149	12.856
10	420.311,121 298.321,149	11	420.312,224 298.347,691	26.564
11	420.312,224 298.347,691	12	420.312,335 298.350,373	2.685
12	420.312,335 298.350,373	13	420.312,477 298.352,763	2.394
13	420.312,477 298.352,763	14	420.312,959 298.360,84	8.091
14	420.312,959 298.360,84	15	420.313,125 298.367,706	6.868
15	420.313,125 298.367,706	16	420.314,369 298.393,489	25.813
16	420.314,369 298.393,489	17	420.314,667 298.404,148	10.663
17	420.314,667 298.404,148	18	420.314,904 298.411,17	7.026
18	420.314,904 298.411,17	19	420.314,492 298.428,721	17.556
19	420.314,492 298.428,721	1	420.295,96 298.410,897	25.712

\*\* Lungimile segmentelor sunt determinate în planul de proiecție Stereo 70 și sunt rotunjite la 1 milimetru.

\*\*\* Distanța dintre puncte este formată din segmente cumulate ce sunt mai mici decât valoarea 1 milimetru.



**DATE DESPRE IMOBILUL NR. 15793**

Oficiul de Cadastru și Publicitate Imobiliară DOLJ  
Biroul de Cadastru și Publicitate Imobiliară Craiova

**A. Partea I. Descrierea imobilului**

TEREN Intravilan

Adresa: Loc. Leu, Nr. 460, Jud. Dolj, T119, P2655, 2655/1

Nr. Crt	Nr cadastral Nr. topografic	Suprafața* (mp)	Observații / Referințe
A1		Din acte: 1.368 Masurata: 1.541	Sector cadastral:13 Teren imprejmuit;

**Construcții**

Crt	Nr cadastral Nr. topografic	Adresa	Observații / Referințe
A1.1		Loc. Leu, Jud. Dolj	Nr. niveluri:1; S. construita la sol:117 mp; CASA DE LOCUIT, CONSTRUITA DIN CARAMIDA, ACOPERITA CU TABLA
A1.2		Loc. Leu, Jud. Dolj	Nr. niveluri:2; S. construita la sol:73 mp; CONSTRUCTIE ANEXA
A1.3		Loc. Leu, Jud. Dolj	Nr. niveluri:1; S. construita la sol:26 mp; CONSTRUCTIE ANEXA
A1.4		Loc. Leu, Jud. Dolj	Nr. niveluri:1; S. construita la sol:32 mp; CONSTRUCTIE ANEXA
A1.5		Loc. Leu, Jud. Dolj	Nr. niveluri:1; S. construita la sol:13 mp; CONSTRUCTIE ANEXA

**B. Partea II. Proprietari și acte**

Inscrieri privitoare la dreptul de proprietate și alte drepturi reale	Referințe
/	
Act Notarial nr. APV 444, din 29/10/2015 emis de NP IONASCU NICOLAE;	
B1	Intabulare, drept de PROPRIETATE, dobandit prin lesire Din Indiviziune, cota actuala 1/1, cota initiala 1/1 1) CIONTEA VIORETA
	A1, A1.1, A1.2
Act Normativ nr. LEGEA 7, din 13/03/1996 emis de GUVERNUL ROMANIEI;	
B2	Intabulare, drept de PROPRIETATE, dobandit prin Lege, cota actuala 1/1, cota initiala 1/1 1) CIONTEA VIORETA
	A1.3, A1.4, A1.5

**C. Partea III. SARCINI .**

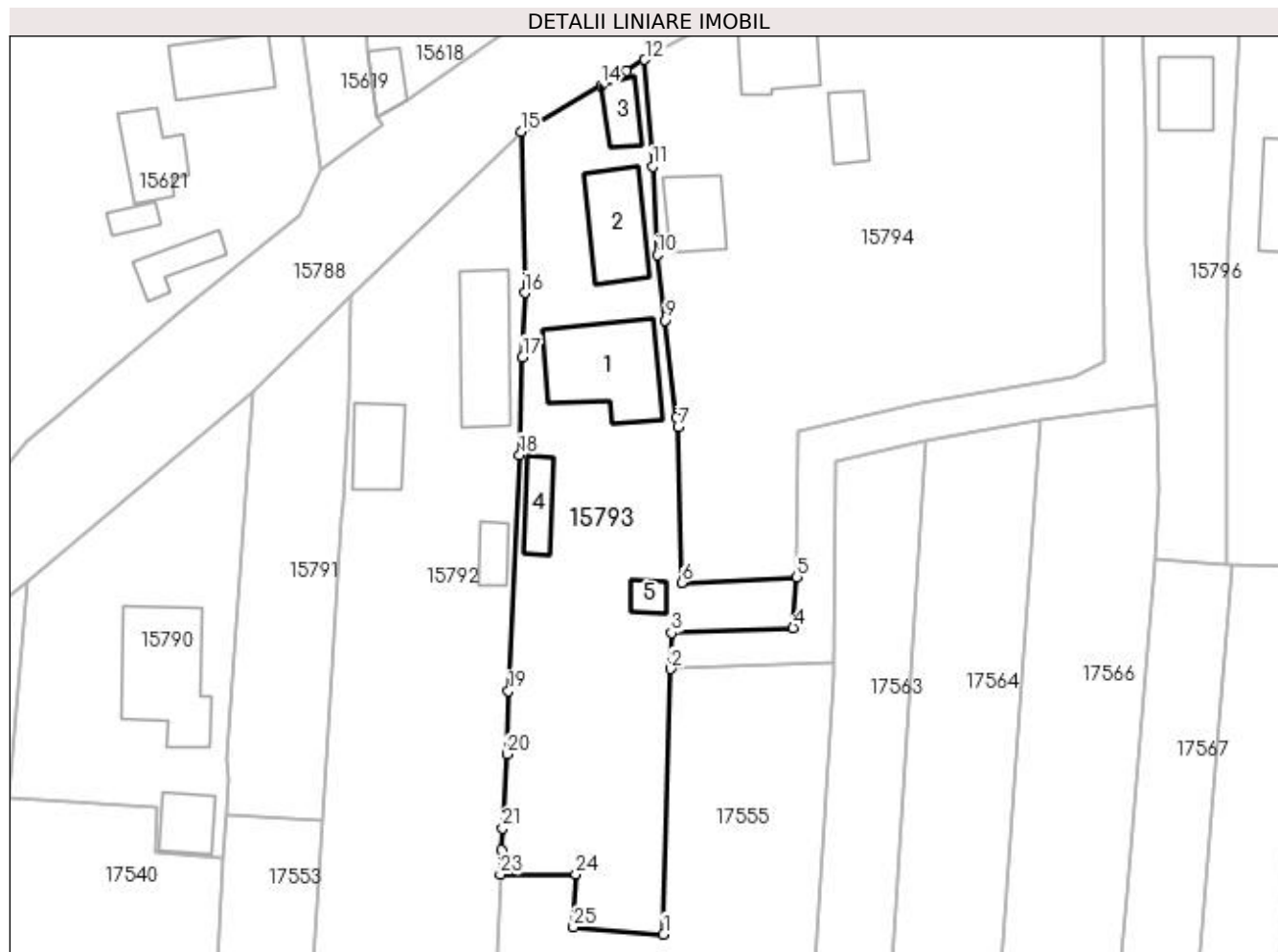
Inscrieri privind dezmembramintele dreptului de proprietate, drepturi reale de garanție și sarcini	Referințe
NU SUNT	

## Anexa Nr. 1 La Partea I

## Teren

Nr cadastral	Suprafața (mp)*	Observații / Referințe
	Din acte: 1.368 Masurata: 1.541	

\* Suprafața este determinată în planul de proiecție Stereo 70.



## Date referitoare la teren

Crt	Categorie folosință	Intra vilan	Suprafața (mp)	Tarla	Parcelă	Nr. topo	Observații / Referințe
1	curți constructii	DA	1.024	119	2655	-	
2	arabil	DA	517	119	2655/1	-	

## Date referitoare la construcții

Crt	Număr	Destinație construcție	Supraf. (mp)	Situație juridică	Observații / Referințe
A1.1		construcții de locuințe	117	Cu acte	Nr. niveluri:1; S. construita la sol:117 mp; CASA DE LOCUIT, CONSTRUITA DIN CARAMIDA, ACOPERITA CU TABLA
A1.2		construcții anexa	73	Cu acte	Nr. niveluri:2; S. construita la sol:73 mp; CONSTRUCTIE ANEXA
A1.3		construcții anexa	26	Cu acte	Nr. niveluri:1; S. construita la sol:26 mp; CONSTRUCTIE ANEXA
A1.4		construcții anexa	32	Cu acte	Nr. niveluri:1; S. construita la sol:32 mp; CONSTRUCTIE ANEXA
A1.5		construcții anexa	13	Cu acte	Nr. niveluri:1; S. construita la sol:13 mp; CONSTRUCTIE ANEXA



## Lungime Segmente

1) Valorile lungimilor segmentelor sunt obținute din proiecție în plan.

Punct început	X / Y	Punct sfârșit	X / Y	Lungime segment (** (m)
1	420.330,047 298.341,179	2	420.330,822 298.370,133	28.964
3	420.330,928 298.374,067	4	420.344,187 298.374,603	13.27
5	420.344,623 298.380,152	6	420.332,038 298.379,554	12.599
7	420.331,649 298.396,547	8	420.331,431 298.397,59	1.066
9	420.330,246 298.408,163	10	420.329,354 298.415,292	7.185
11	420.328,865 298.424,952	12	420.328,005 298.436,601	11.681
13	420.326,0 298.435,386	14	420.323,25 298.433,756	3.197
15	420.314,492 298.428,721	16	420.314,904 298.411,17	17.556
17	420.314,667 298.404,148	18	420.314,369 298.393,489	10.663
19	420.313,125 298.367,706	20	420.312,959 298.360,84	6.868
21	420.312,477 298.352,763	22	420.312,335 298.350,373	2.394
23	420.312,224 298.347,691	24	420.320,465 298.347,749	8.242
25	420.320,208 298.341,967	1	420.330,047 298.341,179	9.871

Punct început	X / Y	Punct sfârșit	X / Y	Lungime segment (** (m)
2	420.330,822 298.370,133	3	420.330,928 298.374,067	3.936
4	420.344,187 298.374,603	5	420.344,623 298.380,152	5.566
6	420.332,038 298.379,554	7	420.331,649 298.396,547	16.997
8	420.331,431 298.397,59	9	420.330,246 298.408,163	10.639
10	420.329,354 298.415,292	11	420.328,865 298.424,952	9.672
12	420.328,005 298.436,601	13	420.326,0 298.435,386	2.344
14	420.323,25 298.433,756	15	420.314,492 298.428,721	10.102
16	420.314,904 298.411,17	17	420.314,667 298.404,148	7.026
18	420.314,369 298.393,489	19	420.313,125 298.367,706	25.813
20	420.312,959 298.360,84	21	420.312,477 298.352,763	8.091
22	420.312,335 298.350,373	23	420.312,224 298.347,691	2.685
24	420.320,465 298.347,749	25	420.320,208 298.341,967	5.788

\*\* Lungimile segmentelor sunt determinate în planul de proiecție Stereo 70 și sunt rotunjite la 1 milimetru.

\*\*\* Distanța dintre puncte este formată din segmente cumulate ce sunt mai mici decât valoarea 1 milimetru.



**DATE DESPRE IMOBILUL NR. 15794**

Oficiul de Cadastru și Publicitate Imobiliară DOLJ  
Biroul de Cadastru și Publicitate Imobiliară Craiova

**A. Partea I. Descrierea imobilului**

TEREN Intravilan

Adresa: Loc. Leu, Nr. 461, Jud. Dolj, T119, P2656, 2656/1

Nr. Crt	Nr cadastral Nr. topografic	Suprafața* (mp)	Observații / Referințe
A1		Din acte: 2.160 Masurata: 2.357	Sector cadastral:13 Teren imprejmuit;

**Construcții**

Crt	Nr cadastral Nr. topografic	Adresa	Observații / Referințe
A1.1		Loc. Leu, Jud. Dolj	Nr. niveluri:2; S. construita la sol:55 mp; CASA DE LOCUIT, CONSTRUITA DIN CARAMIDA, ACOPERITA CU TIGLA
A1.2		Loc. Leu, Jud. Dolj	Nr. niveluri:2; S. construita la sol:31 mp; CONSTRUCTIE ANEXA
A1.3		Loc. Leu, Jud. Dolj	Nr. niveluri:1; S. construita la sol:50 mp; CONSTRUCTIE ANEXA

**B. Partea II. Proprietari și acte**

Inscrieri privitoare la dreptul de proprietate și alte drepturi reale		Referințe
/		
Act Administrativ nr. TDP 2425, din 22/09/2003 emis de CONSILIUL JUDETEAN DOLJ (CERTIFICAT DE DECES SERIA DP NR. 956783);		
B1	Intabulare, drept de PROPRIETATE, dobandit prin Reconstituire, cota actuala 1/1, cota initiala 1/1 1) TRICA GHEORGHE DEFUNCT:Da	A1
Act Normativ nr. LEGEA 7, din 13/03/1996 emis de GUVERNUL ROMANIEI;		
B2	Intabulare, drept de PROPRIETATE, dobandit prin Lege, cota actuala 1/1, cota initiala 1/1 1) TRICA GHEORGHE DEFUNCT:Da	A1.1, A1.2, A1.3

**C. Partea III. SARCINI .**

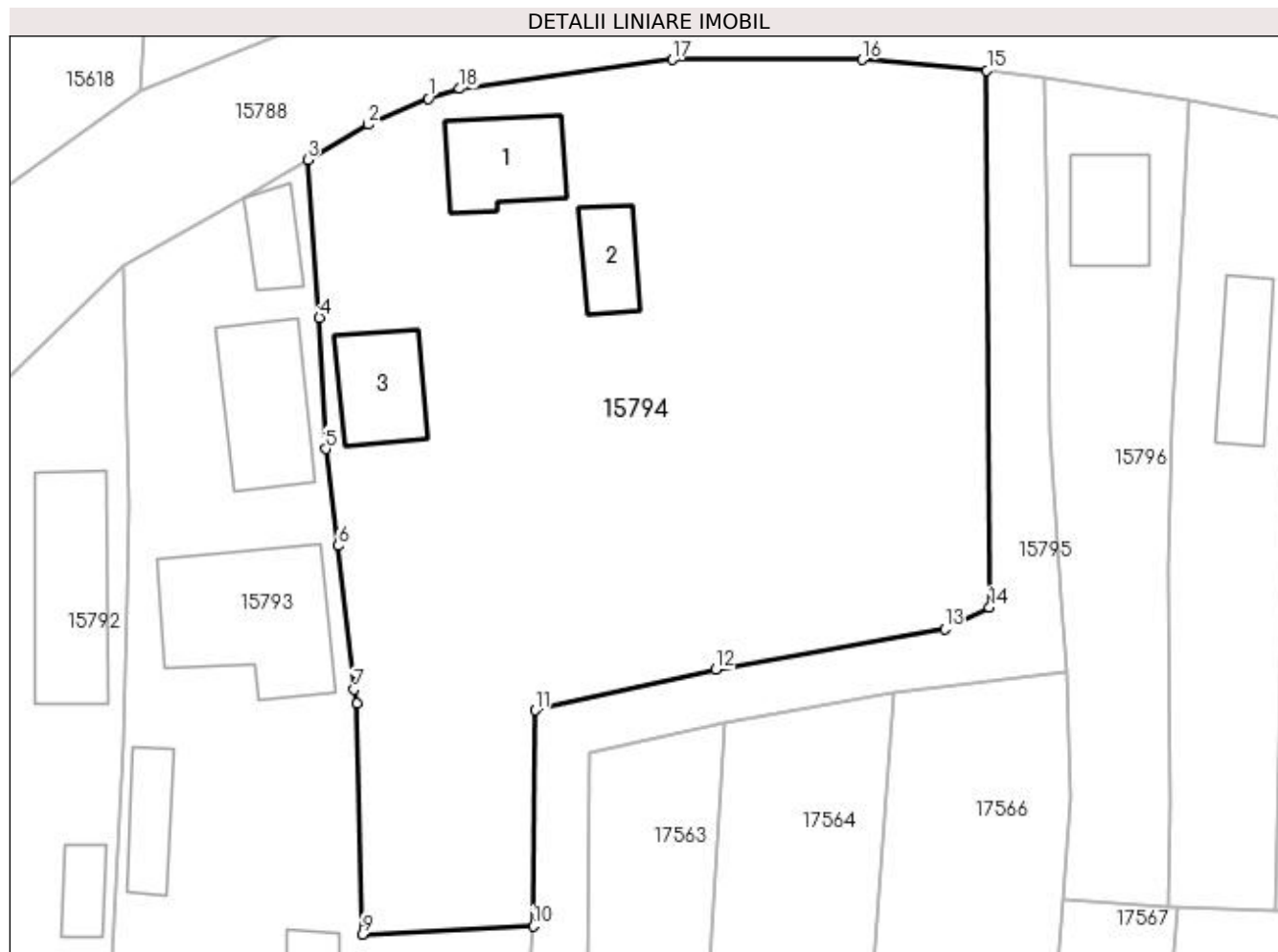
Inscrieri privind dezmembramintele dreptului de proprietate, drepturi reale de garanție și sarcini	Referințe
NU SUNT	

## Anexa Nr. 1 La Partea I

## Teren

Nr cadastral	Suprafața (mp)*	Observații / Referințe
	Din acte: 2.160 Masurata: 2.357	

\* Suprafața este determinată în planul de proiecție Stereo 70.



## Date referitoare la teren

Crt	Categorie folosință	Intra vilan	Suprafața (mp)	Tarla	Parcelă	Nr. topo	Observații / Referințe
1	curți constructii	DA	882	119	2656	-	
2	arabil	DA	1.475	119	2656/1	-	

## Date referitoare la construcții

Crt	Număr	Destinație construcție	Supraf. (mp)	Situație juridică	Observații / Referințe
A1.1		construcții de locuințe	55	Cu acte	Nr. niveluri:2; S. construita la sol:55 mp; CASA DE LOCUIT, CONSTRUITA DIN CARAMIDA, ACOPERITA CU TIGLA
A1.2		construcții anexa	31	Cu acte	Nr. niveluri:2; S. construita la sol:31 mp; CONSTRUCTIE ANEXA
A1.3		construcții anexa	50	Cu acte	Nr. niveluri:1; S. construita la sol:50 mp; CONSTRUCTIE ANEXA

## Lungime Segmente

1) Valorile lungimilor segmentelor sunt obținute din proiecție în plan.

Punct început	X / Y	Punct sfârșit	X / Y	Lungime segment (** (m))
1	420.336,896 298.441,099	2	420.332,473 298.439,182	4.821

Punct început	X / Y	Punct sfârșit	X / Y	Lungime segment (** (m)
2	420.332,473 298.439,182	3	420.328,005 298.436,601	5.16
3	420.328,005 298.436,601	4	420.328,865 298.424,952	11.681
4	420.328,865 298.424,952	5	420.329,354 298.415,292	9.672
5	420.329,354 298.415,292	6	420.330,246 298.408,163	7.185
6	420.330,246 298.408,163	7	420.331,431 298.397,59	10.639
7	420.331,431 298.397,59	8	420.331,649 298.396,547	1.066
8	420.331,649 298.396,547	9	420.332,038 298.379,554	16.997
9	420.332,038 298.379,554	10	420.344,623 298.380,152	12.599
10	420.344,623 298.380,152	11	420.344,756 298.396,064	15.913
11	420.344,756 298.396,064	12	420.358,069 298.399,058	13.646
12	420.358,069 298.399,058	13	420.374,924 298.402,04	17.117
13	420.374,924 298.402,04	14	420.378,229 298.403,631	3.668
14	420.378,229 298.403,631	15	420.378,018 298.443,17	39.54
15	420.378,018 298.443,17	16	420.368,839 298.443,96	9.213
16	420.368,839 298.443,96	17	420.354,852 298.443,952	13.987
17	420.354,852 298.443,952	18	420.339,198 298.441,817	15.799
18	420.339,198 298.441,817	1	420.336,896 298.441,099	2.411

\*\* Lungimile segmentelor sunt determinate în planul de proiecție Stereo 70 și sunt rotunjite la 1 milimetru.

\*\*\* Distanța dintre puncte este formată din segmente cumulate ce sunt mai mici decât valoarea 1 milimetru.



**DATE DESPRE IMOBILUL NR. 15795**

Oficiul de Cadastru și Publicitate Imobiliară DOLJ  
Biroul de Cadastru și Publicitate Imobiliară Craiova

**A. Partea I. Descrierea imobilului**

TEREN Intravilan

Adresa: Loc. Leu, Jud. Dolj, DC

Nr. Crt	Nr cadastral Nr. topografic	Suprafața* (mp)	Observații / Referințe
A1		491	Sector cadastral:13 Teren neimprejmuit;

**B. Partea II. Proprietari și acte**

Inscrieri privitoare la dreptul de proprietate și alte drepturi reale		Referințe
/		
Act Normativ nr. LEGEA 7, din 13/03/1996 emis de PARLAMENTUL ROMANIEI;		
B1	Inscrierea provizorie, drept de PROPRIETATE, dobandit prin Lege, cota actuala 1/1, cota initiala 1/1 1) NEIDENTIFICAT NEIDENTIFICAT	A1

**C. Partea III. SARCINI .**

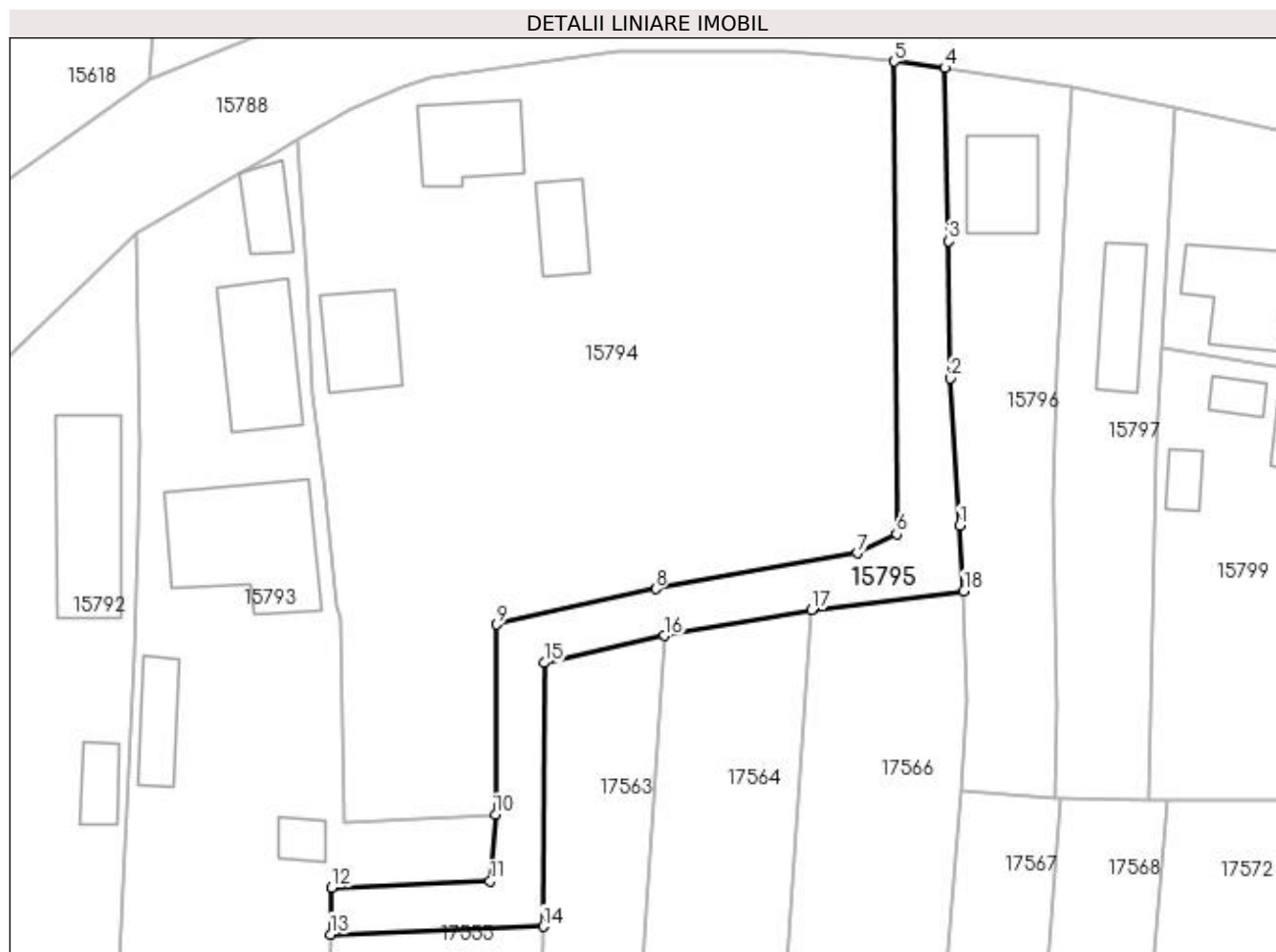
Inscrieri privind dezmembramintele dreptului de proprietate, drepturi reale de garanție și sarcini	Referințe
NU SUNT	

## Anexa Nr. 1 La Partea I

## Teren

Nr cadastral	Suprafața (mp)*	Observații / Referințe
	491	

\* Suprafața este determinată în planul de proiecție Stereo 70.



## Date referitoare la teren

Crt	Categorie folosință	Intra vilan	Suprafața (mp)	Tarla	Parcelă	Nr. topo	Observații / Referințe
1	drum	DA	491	-	DC	-	

## Lungime Segmente

1) Valorile lungimilor segmentelor sunt obținute din proiecție în plan.

Punct început	X / Y	Punct sfârșit	X / Y	Lungime segment (** (m)
1	420.383,503 298.404,327	2	420.382,716 298.416,661	12.36
2	420.382,716 298.416,661	3	420.382,586 298.428,14	11.48
3	420.382,586 298.428,14	4	420.382,266 298.442,62	14.484
4	420.382,266 298.442,62	5	420.378,018 298.443,17	4.283
5	420.378,018 298.443,17	6	420.378,229 298.403,631	39.54



Punct început	X / Y	Punct sfârşit	X / Y	Lungime segment (** (m)
6	420.378,229 298.403,631	7	420.374,924 298.402,04	3.668
7	420.374,924 298.402,04	8	420.358,069 298.399,058	17.117
8	420.358,069 298.399,058	9	420.344,756 298.396,064	13.646
9	420.344,756 298.396,064	10	420.344,623 298.380,152	15.913
10	420.344,623 298.380,152	11	420.344,187 298.374,603	5.566
11	420.344,187 298.374,603	12	420.330,928 298.374,067	13.27
12	420.330,928 298.374,067	13	420.330,822 298.370,133	3.936
13	420.330,822 298.370,133	14	420.348,629 298.370,776	17.818
14	420.348,629 298.370,776	15	420.348,729 298.392,858	22.082
15	420.348,729 298.392,858	16	420.358,775 298.395,117	10.297
16	420.358,775 298.395,117	17	420.371,121 298.397,305	12.538
17	420.371,121 298.397,305	18	420.383,852 298.398,856	12.825
18	420.383,852 298.398,856	1	420.383,503 298.404,327	5.482

\*\* Lungimile segmentelor sunt determinate în planul de proiecţie Stereo 70 şi sunt rotunjite la 1 milimetru.

\*\*\* Distanţa dintre puncte este formată din segmente cumulate ce sunt mai mici decât valoarea 1 milimetru.



**DATE DESPRE IMOBILUL NR. 15796**

Oficiul de Cadastru și Publicitate Imobiliară DOLJ  
Biroul de Cadastru și Publicitate Imobiliară Craiova

**A. Partea I. Descrierea imobilului**

TEREN Intravilan

Adresa: Loc. Leu, Nr. 462, Jud. Dolj, T119, P2657,2657/1

Nr. Crt	Nr cadastral Nr. topografic	Suprafața* (mp)	Observații / Referințe
A1	35232	520	Sector cadastral:13 Teren imprejmuit;

**Construcții**

Crt	Nr cadastral Nr. topografic	Adresa	Observații / Referințe
A1.1		Loc. Leu, Nr. 462, Jud. Dolj, CVARTAL 119, PARCELELE 2657, 2657/1.	Nr. niveluri:1; S. construita la sol:47 mp; S. construita desfasurata:47 mp; LOCUINTA (PARTER) CU SUPRAFATA CONSTRUITA DESFASURATA DE 47 MP, EDIFICATA IN ANUL 1952.

**B. Partea II. Proprietari și acte**

Inscrieri privitoare la dreptul de proprietate și alte drepturi reale	Referințe	
<b>150241 / 14/06/2021</b>		
Act Notarial nr. CM 127, din 14/09/2020 emis de BNP MARINESCU MARIA DANILEA (ACT NOTARIAL NR CM 2350 DIN 06.07.1993, EMIS DE NOTARIATUL DE STAT JUDETEAN DOLJ;ACT NOTARIAL NR CM 41 DIN 23.07.2004, EMIS DE BNP MARINESCU MARIA DANILEA;ACT ADMINISTRATIV NR TDP 2581 DIN 18.12.2003, EMIS DE COMISIA JUDETEANA DOLJ;HOTARARE JUDECATOREASCA NR SENTINTA CIVILA 11801 DIN 05.10.1993, EMIS DE JUDECATORIA CRAIOVA IN DOSAR NR. 16970/1993;ACT NOTARIAL NR CM 128 DIN 14.09.2020, EMIS DE BNP MARINESCU MARIA DANILEA;ACT ADMINISTRATIV NR CERTIFICAT FISCAL 910 DIN 07.10.2020, EMIS DE PRIMARIA LEU;ACT NOTARIAL NR CM 42 DIN 23.07.2004, EMIS DE BNP MARINESCU MARIA DANIELA);		
B1	Intabulare, drept de PROPRIETATE,URMARE A ADMITERII REEXAMINARII 27852 / 08-02-2021, dobandit prin Succesiune, cota actuala 1/4, cota initiala 1/4 1) <b>STOICU ION</b>	A1
<i>OBSERVATII: POZITIE TRANSCRISA DIN CF 35064/LEU, INSCRISA PRIN INCHEIEREA NR. 27852 DIN 08/02/2021;</i>		
<b>226543 / 16/09/2021</b>		
Act Notarial nr. DECLARATIE AUT NR 2669, din 10/09/2021 emis de BNP MARINESCU MARIA DANIELA (HOTARARE JUDECATOREASCA NR SENTINTA CIVILA NR 11801 DIN 05.10.1993, EMIS DE JUDECATORIA CRAIOVA DOSAR NR 16970/1993);		
B2	Intabulare, drept de PROPRIETATE, dobandit prin Hotarare Judecatoreasca, cota actuala 3/4, cota initiala 3/4 1) <b>STOICU ION</b>	A1
B3	Intabulare, drept de PROPRIETATE, dobandit prin Hotarare Judecatoreasca, cota actuala 1/1, cota initiala 1/1 1) <b>STOICU ION</b>	A1.1

**C. Partea III. SARCINI .**

Inscrieri privind dezmembramintele dreptului de proprietate, drepturi reale de garanție și sarcini	Referințe
NU SUNT	

## Anexa Nr. 1 La Partea I

## Teren

Nr cadastral	Suprafața (mp)*	Observații / Referințe
35232	520	

\* Suprafața este determinată în planul de proiecție Stereo 70.



## Date referitoare la teren

Crt	Categorie folosință	Intra vilan	Suprafața (mp)	Tarla	Parcelă	Nr. topo	Observații / Referințe
1	curți constructii	DA	462	119	2657	-	1CC
2	vie	DA	58	119	2657/1	-	

## Date referitoare la construcții

Crt	Număr	Destinație construcție	Supraf. (mp)	Situație juridică	Observații / Referințe
A1.1		construcții de locuințe	47	Cu acte	Nr. niveluri:1; S. construita la sol:47 mp; S. construita desfasurata:47 mp; LOCUINTA (PARTER) CU SUPRAFATA CONSTRUITA DESFASURATA DE 47 MP, EDIFICATA IN ANUL 1952.

## Lungime Segmente

1) Valorile lungimilor segmentelor sunt obținute din proiecție în plan.

Punct început	X / Y	Punct sfârșit	X / Y	Lungime segment (** (m))
1	420.382,266 298.442,62	2	420.382,586 298.428,14	14.484
2	420.382,586 298.428,14	3	420.382,716 298.416,661	11.48

Punct început	X / Y	Punct sfârşit	X / Y	Lungime segment (** (m)
3	420.382,716 298.416,661	4	420.383,503 298.404,327	12.36
4	420.383,503 298.404,327	5	420.383,852 298.398,856	5.482
5	420.383,852 298.398,856	6	420.384,147 298.389,652	9.209
6	420.384,147 298.389,652	7	420.383,63 298.382,175	7.495
7	420.383,63 298.382,175	8	420.391,405 298.381,573	7.799
8	420.391,405 298.381,573	9	420.391,59 298.389,17	7.599
9	420.391,59 298.389,17	10	420.391,399 298.406,519	17.35
10	420.391,399 298.406,519	11	420.391,63 298.417,271	10.754
11	420.391,63 298.417,271	12	420.392,475 298.432,505	15.257
12	420.392,475 298.432,505	13	420.392,908 298.440,991	8.497
13	420.392,908 298.440,991	1	420.382,266 298.442,62	10.766

\*\* Lungimile segmentelor sunt determinate în planul de proiecție Stereo 70 și sunt rotunjite la 1 milimetru.

\*\*\* Distanța dintre puncte este formată din segmente cumulate ce sunt mai mici decât valoarea 1 milimetru.



**DATE DESPRE IMOBILUL NR. 15797**

Oficiul de Cadastru și Publicitate Imobiliară DOLJ  
Biroul de Cadastru și Publicitate Imobiliară Craiova

**A. Partea I. Descrierea imobilului**

TEREN Intravilan

Adresa: Loc. Leu, Nr. 462, Jud. Dolj, T119, P2657,2657/1

Nr. Crt	Nr cadastral Nr. topografic	Suprafața* (mp)	Observații / Referințe
A1	35233	494	Sector cadastral:13 Teren imprejmuit;

**Construcții**

Crt	Nr cadastral Nr. topografic	Adresa	Observații / Referințe
A1.1		Loc. Leu, Nr. 462, Jud. Dolj, CVARTAL 119, PARCELELE 2657, 2657/1.	Nr. niveluri:1; S. construita la sol:44 mp; S. construita desfasurata:44 mp; ANEXA (PARTER) CU SUPRAFATA CONSTRUITA DESFASURATA DE 44 MP, EDIFICATA IN ANUL 1970

**B. Partea II. Proprietari și acte**

Inscrieri privitoare la dreptul de proprietate și alte drepturi reale	Referințe
<b>150241 / 14/06/2021</b>	
Act Notarial nr. CM 127, din 14/09/2020 emis de BNP MARINESCU MARIA DANILEA (ACT NOTARIAL NR CM 42 DIN 23.07.2004, EMIS DE BNP MARINESCU MARIA DANIELA;HOTARARE JUDECATOREASCA NR SENTINTA CIVILA 11801 DIN 05.10.1993, EMIS DE JUDECATORIA CRAIOVA IN DOSAR NR. 16970/1993;ACT NOTARIAL NR CM 41 DIN 23.07.2004, EMIS DE BNP MARINESCU MARIA DANILEA;ACT ADMINISTRATIV NR TDP 2581 DIN 18.12.2003, EMIS DE COMISIA JUDETEANA DOLJ;ACT NOTARIAL NR CM 128 DIN 14.09.2020, EMIS DE BNP MARINESCU MARIA DANILEA;ACT ADMINISTRATIV NR CERTIFICAT FISCAL 910 DIN 07.10.2020, EMIS DE PRIMARIA LEU;ACT NOTARIAL NR CM 2350 DIN 06.07.1993, EMIS DE NOTARIATUL DE STAT JUDETEAN DOLJ);	
B1	A1
Intabulare, drept de PROPRIETATE,URMARE A ADMITERII REEXAMINARII 27852 / 08-02-2021, dobandit prin Succesiune, cota actuala 3/16, cota initiala 3/16	
1) <b>STOICU GHEORGHIȚA</b> OBSERVATII: POZITIE TRANSCRISA DIN CF 35064/LEU, INSCRISA PRIN INCHEIEREA NR. 27852 DIN 08/02/2021;	
B2	A1
Intabulare, drept de PROPRIETATE,URMARE A ADMITERII REEXAMINARII 27852 / 08-02-2021, dobandit prin Succesiune, cota actuala 9/16, cota initiala 9/16	
1) <b>STOICU ADRIAN-ION</b> OBSERVATII: POZITIE TRANSCRISA DIN CF 35064/LEU, INSCRISA PRIN INCHEIEREA NR. 27852 DIN 08/02/2021;	
<b>226537 / 16/09/2021</b>	
Act Notarial nr. DECLARATIA AUT. NR. 2669, din 10/09/2021 emis de BNP MARINESCU MARIA DANIELA (HOTARARE JUDECATOREASCA NR 11801 DIN 05.10.1993, EMIS DE JUDECATORIA CRAIOVA-DOSAR NR. 16970/1993);	
B3	A1
Intabulare, drept de PROPRIETATE, dobandit prin Conventie, cota actuala 1/4, cota initiala 1/4	
1) <b>STOICU ADRIAN-ION</b> 2) <b>STOICU GHEORGHIȚA</b>	
<b>150241 / 14/06/2021</b>	
Act Notarial nr. CM 127, din 14/09/2020 emis de BNP MARINESCU MARIA DANILEA (ACT NOTARIAL NR CM 42 DIN 23.07.2004, EMIS DE BNP MARINESCU MARIA DANIELA;HOTARARE JUDECATOREASCA NR SENTINTA CIVILA 11801 DIN 05.10.1993, EMIS DE JUDECATORIA CRAIOVA IN DOSAR NR. 16970/1993;ACT NOTARIAL NR CM 41 DIN 23.07.2004, EMIS DE BNP MARINESCU MARIA DANILEA;ACT ADMINISTRATIV NR TDP 2581 DIN 18.12.2003, EMIS DE COMISIA JUDETEANA DOLJ;ACT NOTARIAL NR CM 128 DIN 14.09.2020, EMIS DE BNP MARINESCU MARIA DANILEA;ACT ADMINISTRATIV NR CERTIFICAT FISCAL 910 DIN 07.10.2020, EMIS DE PRIMARIA LEU;ACT NOTARIAL NR CM 2350 DIN 06.07.1993, EMIS DE NOTARIATUL DE STAT JUDETEAN DOLJ);	
B4	A1.1
Intabulare, drept de PROPRIETATE,URMARE A ADMITERII REEXAMINARII 27852 / 08-02-2021, dobandit prin Succesiune, cota actuala 1/1, cota initiala 1/1	
1) <b>STOICU GHEORGHIȚA</b> 2) <b>STOICU ADRIAN-ION</b> OBSERVATII: POZITIE TRANSCRISA DIN CF 35064/LEU, INSCRISA PRIN INCHEIEREA NR. 27852 DIN 08/02/2021;	

**C. Partea III. SARCINI .**

Inscrieri privind dezmembramintele dreptului de proprietate, drepturi reale de garanție și sarcini	Referințe
NU SUNT	

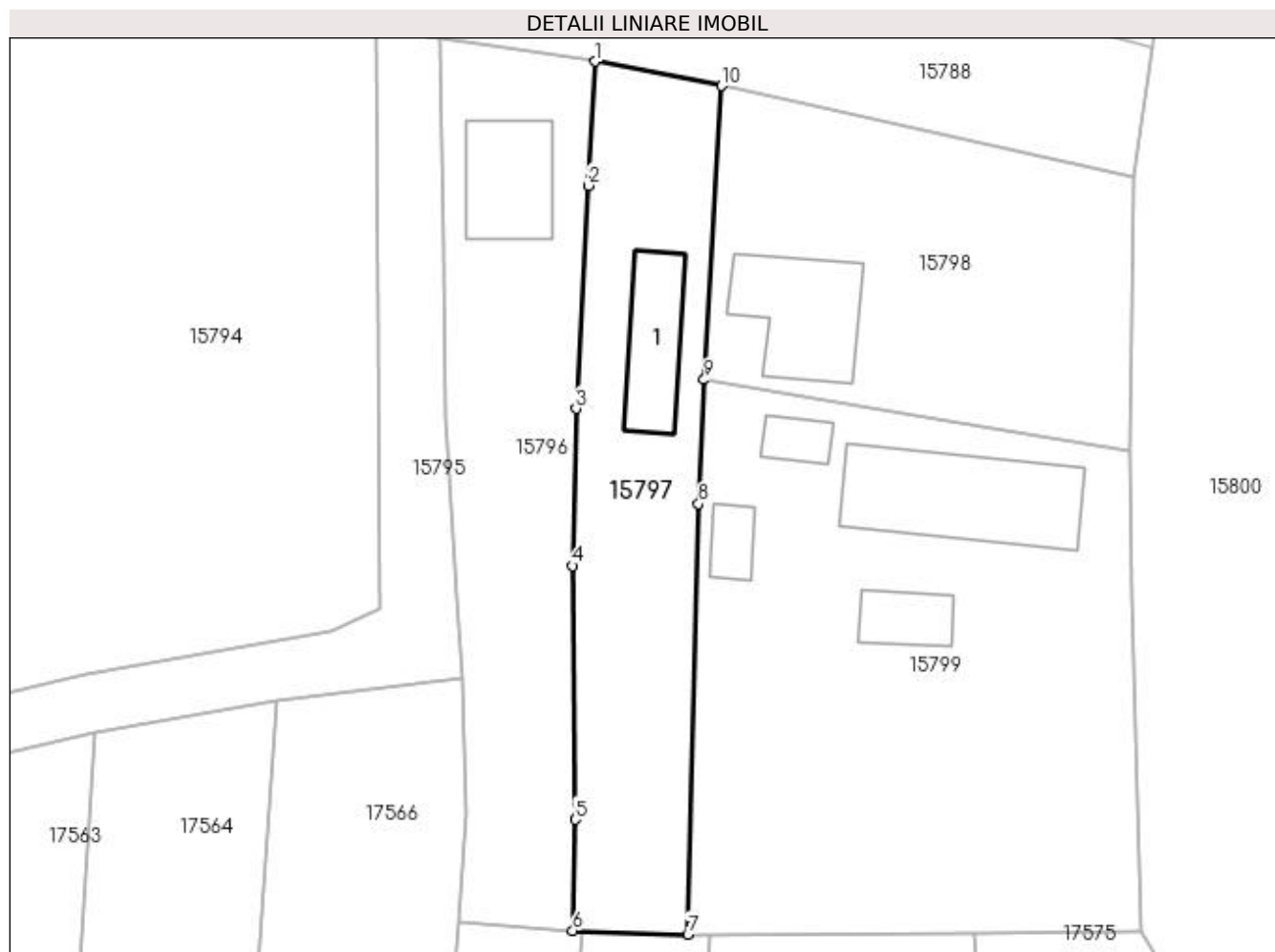


## Anexa Nr. 1 La Partea I

## Teren

Nr cadastral	Suprafața (mp)*	Observații / Referințe
35233	494	

\* Suprafața este determinată în planul de proiecție Stereo 70.



## Date referitoare la teren

Crt	Categorie folosință	Intra vilan	Suprafața (mp)	Tarla	Parcelă	Nr. topo	Observații / Referințe
1	curți constructii	DA	432	119	2657	-	1CC
2	arabil	DA	62	119	2657/1	-	

## Date referitoare la construcții

Crt	Număr	Destinație construcție	Supraf. (mp)	Situație juridică	Observații / Referințe
A1.1		construcții anexa	44	Cu acte	Nr. niveluri:1; S. construita la sol:44 mp; S. construita desfasurata:44 mp; ANEXA (PARTER) CU SUPRAFATA CONSTRUITA DESFASURATA DE 44 MP, EDIFICATA IN ANUL 1970

## Lungime Segmente

1) Valorile lungimilor segmentelor sunt obținute din proiecție în plan.

Punct început	X / Y	Punct sfârșit	X / Y	Lungime segment (** (m)
1	420.392,908 298.440,991	2	420.392,475 298.432,505	8.497
2	420.392,475 298.432,505	3	420.391,63 298.417,271	15.257

Punct început	X / Y	Punct sfârșit	X / Y	Lungime segment (** (m)
3	420.391,63 298.417,271	4	420.391,399 298.406,519	10.754
4	420.391,399 298.406,519	5	420.391,59 298.389,17	17.35
5	420.391,59 298.389,17	6	420.391,405 298.381,573	7.599
6	420.391,405 298.381,573	7	420.399,268 298.381,333	7.866
7	420.399,268 298.381,333	8	420.400,008 298.410,761	29.437
8	420.400,008 298.410,761	9	420.400,388 298.419,244	8.492
9	420.400,388 298.419,244	10	420.401,575 298.439,326	20.117
10	420.401,575 298.439,326	1	420.392,908 298.440,991	8.825

\*\* Lungimile segmentelor sunt determinate în planul de proiecție Stereo 70 și sunt rotunjite la 1 milimetru.

\*\*\* Distanța dintre puncte este formată din segmente cumulate ce sunt mai mici decât valoarea 1 milimetru.

**DATE DESPRE IMOBILUL NR. 15798**

Oficiul de Cadastru și Publicitate Imobiliară DOLJ  
Biroul de Cadastru și Publicitate Imobiliară Craiova

**A. Partea I. Descrierea imobilului**

TEREN Intravilan

Adresa: Loc. Leu, Nr. 463, Jud. Dolj, T119, P2658/1

Nr. Crt	Nr cadastral Nr. topografic	Suprafața* (mp)	Observații / Referințe
A1		Din acte: 352 Masurata: 561	Sector cadastral:13 Teren imprejmuit;

**Construcții**

Crt	Nr cadastral Nr. topografic	Adresa	Observații / Referințe
A1.1		Loc. Leu, Jud. Dolj	Nr. niveluri:2; S. construita la sol:62 mp; CASA DE LOCUIT, CONSTRUITA DIN CARAMIDA, ACOPERITA CU TIGLA

**B. Partea II. Proprietari și acte**

Inscrieri privitoare la dreptul de proprietate și alte drepturi reale		Referințe
/		
Act Administrativ nr. TDP 2581, din 18/12/2003 emis de CONSILIUL JUDETEAN DOLJ;		
B1	Intabulare, drept de PROPRIETATE, dobandit prin Reconstituire, cota actuala 1/1, cota initiala 1/1 1) <b>BĂTRÎNU ELENA</b> , LIPSĂ CNP 2) <b>STOICU DUMITRU</b> , LIPSĂ CNP	A1
Act Normativ nr. LEGEA 7, din 13/03/1996 emis de GUVERNUL ROMANIEI;		
B2	Intabulare, drept de PROPRIETATE, dobandit prin Lege, cota actuala 1/1, cota initiala 1/1 1) <b>STOICU DUMITRU</b> , LIPSĂ CNP 2) <b>BĂTRÎNU ELENA</b> , LIPSĂ CNP	A1.1

**C. Partea III. SARCINI .**

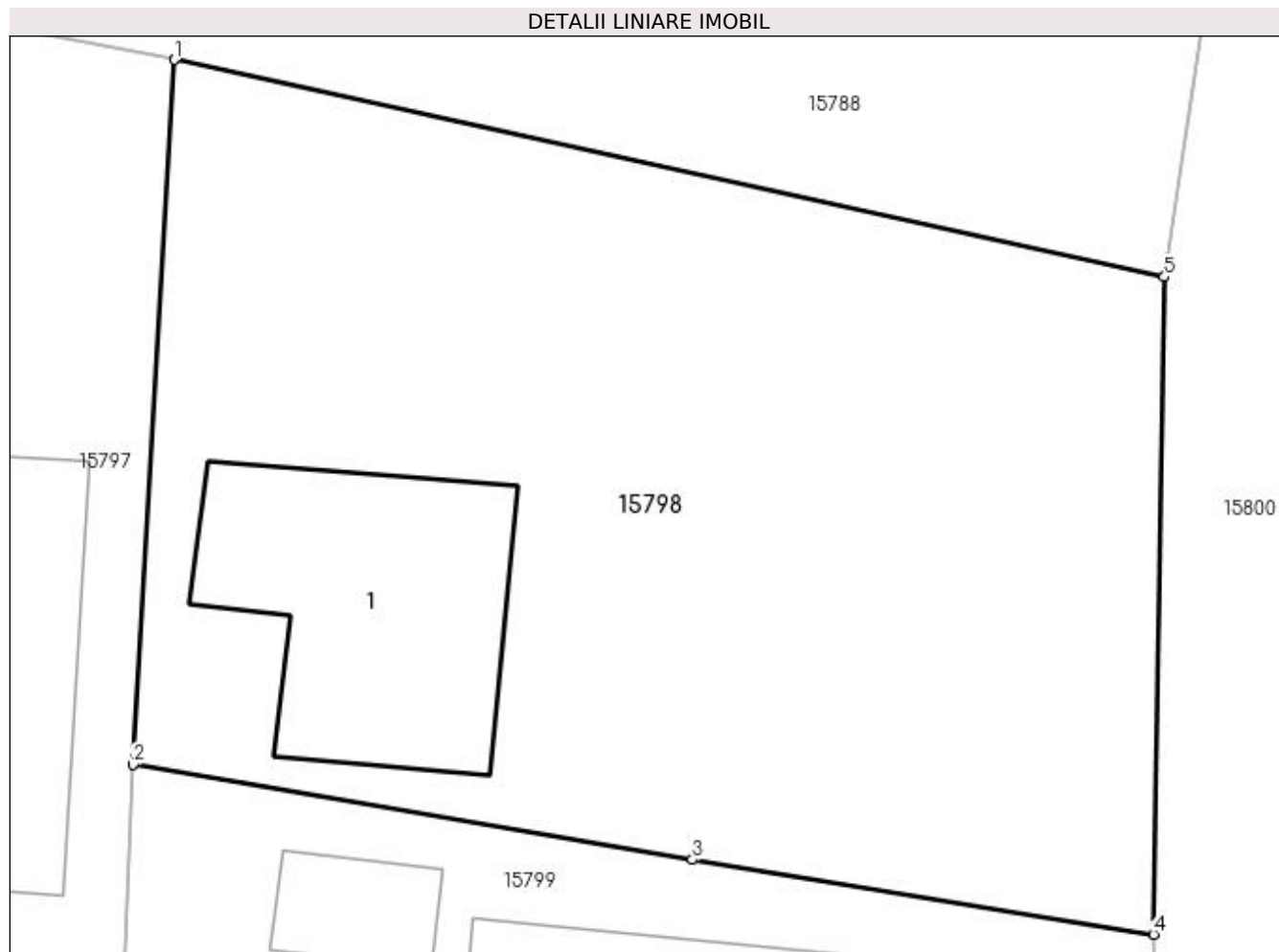
Inscrieri privind dezmembramintele dreptului de proprietate, drepturi reale de garanție și sarcini	Referințe
NU SUNT	

## Anexa Nr. 1 La Partea I

## Teren

Nr cadastral	Suprafața (mp)*	Observații / Referințe
	Din acte: 352 Masurata: 561	

\* Suprafața este determinată în planul de proiecție Stereo 70.



## Date referitoare la teren

Crt	Categorie folosință	Intra vilan	Suprafața (mp)	Tarla	Parcelă	Nr. topo	Observații / Referințe
1	curți constructii	DA	339	119	2658/1	-	
2	arabil	DA	222	119	2658/1	-	

## Date referitoare la construcții

Crt	Număr	Destinație construcție	Supraf. (mp)	Situație juridică	Observații / Referințe
A1.1		construcții de locuințe	62	Cu acte	Nr. niveluri:2; S. construita la sol:62 mp; CASA DE LOCUIT, CONSTRUITA DIN CARAMIDA, ACOPERITA CU TIGLA

## Lungime Segmente

1) Valorile lungimilor segmentelor sunt obținute din proiecție în plan.

Punct început	X / Y	Punct sfârșit	X / Y	Lungime segment (** (m)
1	420.401,575 298.439,326	2	420.400,388 298.419,244	20.117
2	420.400,388 298.419,244	3	420.416,326 298.416,537	16.166

Punct început	X / Y	Punct sfârșit	X / Y	Lungime segment (** (m)
3	420.416,326 298.416,537	4	420.429,462 298.414,409	13.307
4	420.429,462 298.414,409	5	420.429,773 298.433,141	18.735
5	420.429,773 298.433,141	1	420.401,575 298.439,326	28.868

\*\* Lungimile segmentelor sunt determinate în planul de proiecție Stereo 70 și sunt rotunjite la 1 milimetru.

\*\*\* Distanța dintre puncte este formată din segmente cumulate ce sunt mai mici decât valoarea 1 milimetru.



**DATE DESPRE IMOBILUL NR. 15799**

Oficiul de Cadastru și Publicitate Imobiliară DOLJ  
Biroul de Cadastru și Publicitate Imobiliară Craiova

**A. Partea I. Descrierea imobilului**

TEREN Intravilan

Adresa: Loc. Leu, Nr. 464, Jud. Dolj, T119, P2659, 2659/1

Nr. Crt	Nr cadastral Nr. topografic	Suprafața* (mp)	Observații / Referințe
A1		Din acte: 938 Masurata: 1.066	Sector cadastral:13 Teren imprejmuit;

**Construcții**

Crt	Nr cadastral Nr. topografic	Adresa	Observații / Referințe
A1.1		Loc. Leu, Jud. Dolj	Nr. niveluri:1; S. construita la sol:93 mp; CASA DE LOCUIT, CONSTRUITA DIN CARAMIDA, ACOPERITA CU TIGLA
A1.2		Loc. Leu, Jud. Dolj	Nr. niveluri:1; S. construita la sol:22 mp; CONSTRUCTIE ANEXA
A1.3		Loc. Leu, Jud. Dolj	Nr. niveluri:1; S. construita la sol:13 mp; CONSTRUCTIE ANEXA
A1.4		Loc. Leu, Jud. Dolj	Nr. niveluri:1; S. construita la sol:14 mp; CONSTRUCTIE ANEXA

**B. Partea II. Proprietari și acte**

Inscrieri privitoare la dreptul de proprietate și alte drepturi reale		Referințe
/		
Hotarare Judecatoreasca nr. SC 9161, din 13/09/2017 emis de JUDECATORIA CRAIOVA;		
B1	Intabulare, drept de PROPRIETATE, dobandit prin Hotarare Judecatoreasca, cota actuala 1/1, cota initiala 1/1 1) NAICU MARIAN	A1
Act Normativ nr. LEGEA 7, din 13/03/1996 emis de GUVERNUL ROMANIEI;		
B2	Intabulare, drept de PROPRIETATE, dobandit prin Lege, cota actuala 1/1, cota initiala 1/1 1) NAICU MARIAN	A1.1, A1.2, A1.3, A1.4

**C. Partea III. SARCINI .**

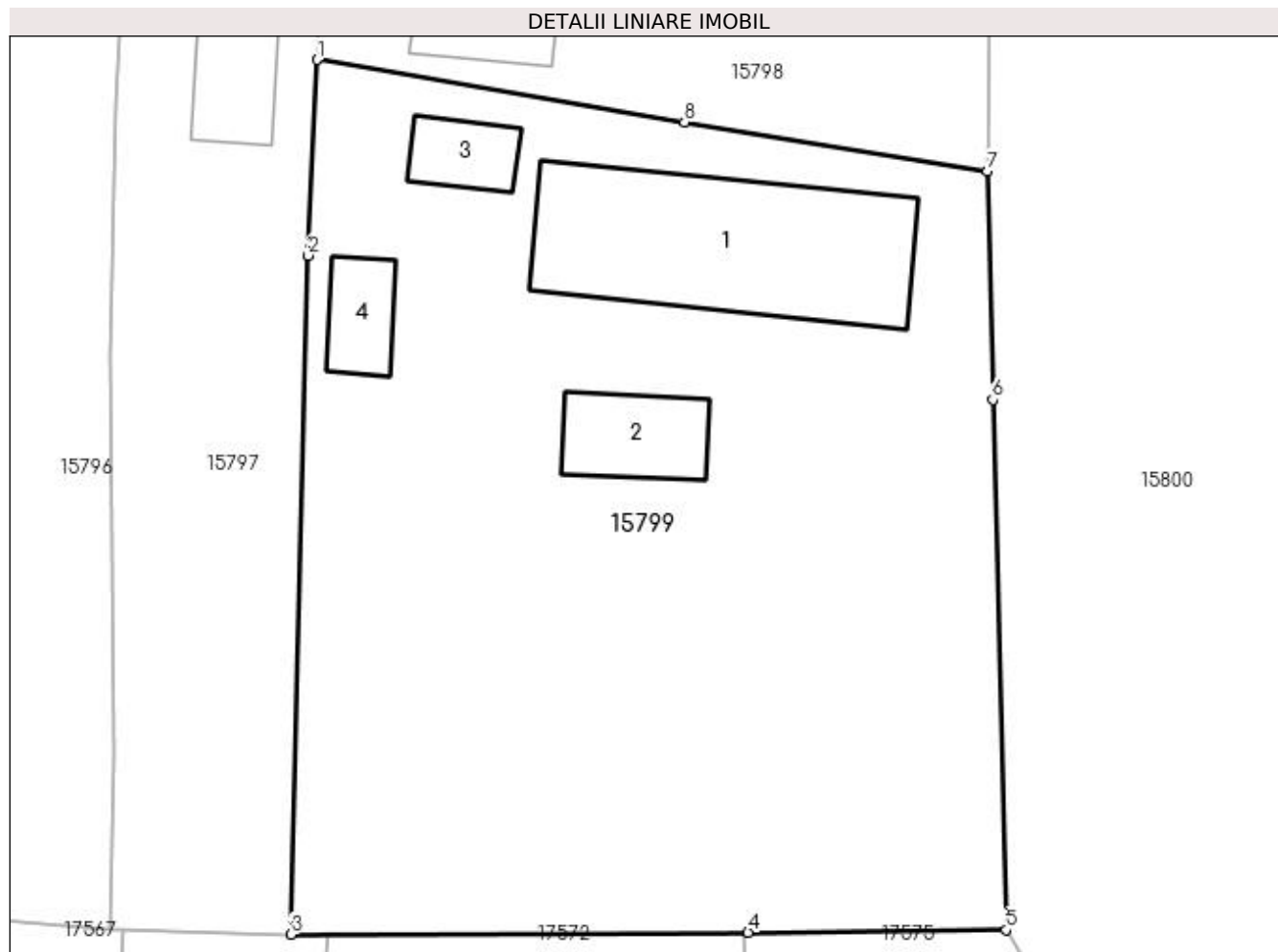
Inscrieri privind dezmembramintele dreptului de proprietate, drepturi reale de garanție și sarcini	Referințe
NU SUNT	

## Anexa Nr. 1 La Partea I

## Teren

Nr cadastral	Suprafața (mp)*	Observații / Referințe
	Din acte: 938 Masurata: 1.066	

\* Suprafața este determinată în planul de proiecție Stereo 70.



## Date referitoare la teren

Crt	Categorie folosință	Intra vilan	Suprafața (mp)	Tarla	Parcelă	Nr. topo	Observații / Referințe
1	curți constructii	DA	626	119	2659	-	
2	arabil	DA	440	119	2659/1	-	

## Date referitoare la construcții

Crt	Număr	Destinație construcție	Supraf. (mp)	Situație juridică	Observații / Referințe
A1.1		construcții de locuințe	93	Cu acte	Nr. niveluri:1; S. construita la sol:93 mp; CASA DE LOCUIT, CONSTRUITA DIN CARAMIDA, ACOPERITA CU TIGLA
A1.2		construcții anexa	22	Cu acte	Nr. niveluri:1; S. construita la sol:22 mp; CONSTRUCTIE ANEXA
A1.3		construcții anexa	13	Cu acte	Nr. niveluri:1; S. construita la sol:13 mp; CONSTRUCTIE ANEXA
A1.4		construcții anexa	14	Cu acte	Nr. niveluri:1; S. construita la sol:14 mp; CONSTRUCTIE ANEXA

## Lungime Segmente

1) Valorile lungimilor segmentelor sunt obținute din proiecție în plan.

Punct început	X / Y	Punct sfârșit	X / Y	Lungime segment (** (m)
---------------	-------	---------------	-------	-------------------------



Punct început	X / Y	Punct sfârșit	X / Y	Lungime segment (** (m)
1	420.400,388 298.419,244	2	420.400,008 298.410,761	8.492
2	420.400,008 298.410,761	3	420.399,268 298.381,333	29.437
3	420.399,268 298.381,333	4	420.419,084 298.381,416	19.816
4	420.419,084 298.381,416	5	420.430,27 298.381,524	11.187
5	420.430,27 298.381,524	6	420.429,684 298.404,499	22.983
6	420.429,684 298.404,499	7	420.429,462 298.414,409	9.912
7	420.429,462 298.414,409	8	420.416,326 298.416,537	13.307
8	420.416,326 298.416,537	1	420.400,388 298.419,244	16.166

\*\* Lungimile segmentelor sunt determinate în planul de proiecție Stereo 70 și sunt rotunjite la 1 milimetru.

\*\*\* Distanța dintre puncte este formată din segmente cumulate ce sunt mai mici decât valoarea 1 milimetru.



**DATE DESPRE IMOBILUL NR. 15800**

Oficiul de Cadastru și Publicitate Imobiliară DOLJ  
Biroul de Cadastru și Publicitate Imobiliară Craiova

**A. Partea I. Descrierea imobilului**

TEREN Intravilan

Adresa: Loc. Leu, Jud. Dolj

Nr. Crt	Nr cadastral Nr. topografic	Suprafața* (mp)	Observații / Referințe
A1	32453	22.995	Sector cadastral:13 Teren neimpregmuit;

**B. Partea II. Proprietari și acte**

Inscrieri privitoare la dreptul de proprietate și alte drepturi reale		Referințe
<b>19240 / 12/02/2016</b>		
Act Administrativ nr. HG NR 965, din 05/09/2002 emis de GUVERNUL ROMANIEI (HG NR. 540/22-06-2000 EMIS DE GUVERNUL ROMANIEI; HCL NR. 56/26-08-1999 EMIS DE CONSILIU JUDETEAN DOLJ; ANEXA NR 1- INVENTARUL BUNURILOR CARE APARTIN DOMENIULUI PUBLIC AL JUDETULUI DOLJ, ANEXA 4 LA HCL NR 56/1999);		
B1	Intabulare, drept de PROPRIETATE, dobandit prin Lege, cota actuala 1/1, cota initiala 1/1 1) JUDETUL DOLJ- DOMENIUL PUBLIC, CIF:9999999999999	A1
B2	Intabulare, drept de ADMINISTRARE, dobandit prin Lege, cota actuala 1/1, cota initiala 1/1 1) CONSILIUL JUDETEAN DOLJ, CIF:4417150	A1

**C. Partea III. SARCINI .**


Inscrieri privind dezmembramintele dreptului de proprietate, drepturi reale de garanție și sarcini	Referințe
NU SUNT	

## Anexa Nr. 1 La Partea I

## Teren

Nr cadastral	Suprafața (mp)*	Observații / Referințe
32453	22.995	

\* Suprafața este determinată în planul de proiecție Stereo 70.



## Date referitoare la teren

Crt	Categorie folosință	Intravilan	Suprafața (mp)	Tarla	Parcelă	Nr. topo	Observații / Referințe
1	drum	DA	22.995	-	-	-	DJ 542 (intravilan)

## Lungime Segmente

1) Valorile lungimilor segmentelor sunt obținute din proiecție în plan.

Punct început	X / Y	Punct sfârșit	X / Y	Lungime segment	Punct început	X / Y	Punct sfârșit	X / Y	Lungime segment	Punct început	X / Y	Punct sfârșit	X / Y	Lungime segment
1	420.489,236 299.162,817	2	420.467,435 299.171,72	23.549	2	420.467,435 299.171,72	3	420.468,09 299.169,369	2.441	3	420.468,09 299.169,369	4	420.469,508 299.154,549	14.888
4	420.469,508 299.154,549	5	420.468,09 299.154,215	1.457	5	420.468,09 299.154,215	6	420.468,129 299.150,623	3.592	6	420.468,129 299.150,623	7	420.468,678 299.150,821	0.584
7	420.468,678 299.150,821	8	420.468,664 299.142,747	8.074	8	420.468,664 299.142,747	9	420.468,583 299.138,454	4.294	9	420.468,583 299.138,454	10	420.468,683 299.134,915	3.54
10	420.468,683 299.134,915	11	420.468,471 299.108,953	25.963	11	420.468,471 299.108,953	12	420.468,639 299.099,316	9.638	12	420.468,639 299.099,316	13	420.468,889 299.078,532	20.786
13	420.468,889 299.078,532	14	420.468,652 299.065,44	13.094	14	420.468,652 299.065,44	15	420.468,21 299.037,977	27.467	15	420.468,21 299.037,977	16	420.467,879 299.020,093	17.887
16	420.467,879 299.020,093	17	420.467,844 299.016,132	3.961	17	420.467,844 299.016,132	18	420.467,016 298.987,364	28.78	18	420.467,016 298.987,364	19	420.465,975 298.958,556	28.827



Punct început	X / Y	Punct sfârșit	X / Y	Lungime segment	Punct început	X / Y	Punct sfârșit	X / Y	Lungime segment	Punct început	X / Y	Punct sfârșit	X / Y	Lungime segment
118	420.462,489 298.530,721	119	420.465,764 298.558,876	28.345	119	420.465,764 298.558,876	120	420.469,091 298.589,188	30.494	120	420.469,091 298.589,188	121	420.469,446 298.589,153	0.357
121	420.469,446 298.589,153	122	420.472,471 298.608,969	20.046	122	420.472,471 298.608,969	123	420.473,952 298.618,735	9.878	123	420.473,952 298.618,735	124	420.474,242 298.619,976	1.274
124	420.474,242 298.619,976	125	420.475,24 298.626,591	6.69	125	420.475,24 298.626,591	126	420.474,47 298.626,608	0.77	126	420.474,47 298.626,608	127	420.475,368 298.641,152	14.572
127	420.475,368 298.641,152	128	420.475,667 298.643,656	2.522	128	420.475,667 298.643,656	129	420.477,994 298.661,184	17.682	129	420.477,994 298.661,184	130	420.479,419 298.702,29	41.131
130	420.479,419 298.702,29	131	420.479,912 298.734,653	32.367	131	420.479,912 298.734,653	132	420.480,787 298.768,335	33.693	132	420.480,787 298.768,335	133	420.481,34 298.785,299	16.973
133	420.481,34 298.785,299	134	420.481,722 298.791,449	6.162	134	420.481,722 298.791,449	135	420.482,178 298.816,322	24.877	135	420.482,178 298.816,322	136	420.481,689 298.816,363	0.491
136	420.481,689 298.816,363	137	420.481,918 298.823,801	7.442	137	420.481,918 298.823,801	138	420.481,603 298.844,402	20.603	138	420.481,603 298.844,402	139	420.481,642 298.846,04	1.638
139	420.481,642 298.846,04	140	420.481,511 298.854,893	8.854	140	420.481,511 298.854,893	141	420.481,293 298.881,962	27.07	141	420.481,293 298.881,962	142	420.481,553 298.888,755	6.798
142	420.481,553 298.888,755	143	420.482,587 298.918,311	29.574	143	420.482,587 298.918,311	144	420.483,421 298.942,592	24.295	144	420.483,421 298.942,592	145	420.483,023 298.943,563	1.049
145	420.483,023 298.943,563	146	420.483,082 298.947,15	3.587	146	420.483,082 298.947,15	147	420.482,18 298.947,237	0.906	147	420.482,18 298.947,237	148	420.482,331 298.951,886	4.651
148	420.482,331 298.951,886	149	420.483,428 298.951,851	1.098	149	420.483,428 298.951,851	150	420.483,658 298.961,302	9.454	150	420.483,658 298.961,302	151	420.483,476 298.981,824	20.523
151	420.483,476 298.981,824	152	420.483,302 298.984,12	2.303	152	420.483,302 298.984,12	153	420.483,067 299.001,863	17.745	153	420.483,067 299.001,863	154	420.483,239 299.004,659	2.801
154	420.483,239 299.004,659	155	420.484,965 299.030,521	25.92	155	420.484,965 299.030,521	156	420.485,377 299.036,516	6.009	156	420.485,377 299.036,516	157	420.485,39 299.036,709	0.193
157	420.485,39 299.036,709	158	420.485,587 299.038,328	1.631	158	420.485,587 299.038,328	159	420.486,298 299.068,97	30.65	159	420.486,298 299.068,97	160	420.485,981 299.073,673	4.714
160	420.485,981 299.073,673	161	420.486,686 299.077,737	4.125	161	420.486,686 299.077,737	162	420.486,732 299.094,73	16.993	162	420.486,732 299.094,73	163	420.486,581 299.097,993	3.266
163	420.486,581 299.097,993	164	420.485,951 299.104,104	6.143	164	420.485,951 299.104,104	165	420.486,566 299.107,004	2.964	165	420.486,566 299.107,004	166	420.487,299 299.125,781	18.791
166	420.487,299 299.125,781	167	420.488,299 299.162,234	36.467	167	420.488,299 299.162,234	1	420.489,236 299.162,817	1.104					

\*\* Lungimile segmentelor sunt determinate în planul de proiecție Stereo 70 și sunt rotunjite la 1 milimetru.

\*\*\* Distanța dintre puncte este formată din segmente cumulate ce sunt mai mici decât valoarea 1 milimetru.

**DATE DESPRE IMOBILUL NR. 15801**

Oficiul de Cadastru și Publicitate Imobiliară DOLJ  
Biroul de Cadastru și Publicitate Imobiliară Craiova

**A. Partea I. Descrierea imobilului**

TEREN Intravilan

Adresa: Loc. Leu, Nr. 764, Jud. Dolj, T119, P1430, 1430/1

Nr. Crt	Nr cadastral Nr. topografic	Suprafața* (mp)	Observații / Referințe
A1		Din acte: 1.400 Masurata: 1.269	Sector cadastral:13 Teren imprejmuit;

**Construcții**

Crt	Nr cadastral Nr. topografic	Adresa	Observații / Referințe
A1.1		Loc. Leu, Jud. Dolj	Nr. niveluri:2; S. construita la sol:172 mp; CASA DE LOCUIT, CONSTRUITA DIN CARAMIDA, ACOPERITA CU TABLA
A1.2		Loc. Leu, Jud. Dolj	Nr. niveluri:1; S. construita la sol:59 mp; CONSTRUCTIE ANEXA
A1.3		Loc. Leu, Jud. Dolj	Nr. niveluri:1; S. construita la sol:24 mp; CONSTRUCTIE ANEXA
A1.4		Loc. Leu, Jud. Dolj	Nr. niveluri:1; S. construita la sol:22 mp; CONSTRUCTIE ANEXA
A1.5		Loc. Leu, Jud. Dolj	Nr. niveluri:1; S. construita la sol:12 mp; CONSTRUCTIE ANEXA

**B. Partea II. Proprietari și acte**

Inscrieri privitoare la dreptul de proprietate și alte drepturi reale	Referințe
/	
Act Administrativ nr. TDP 1907-1981, din 13/03/2002 emis de CONSILIUL JUDETEAN DOLJ;	
B1	A1
Intabulare, drept de PROPRIETATE, dobandit prin Reconstituire, cota actuala 1/1, cota initiala 1/1 1) <b>BUFTEANU IONEL</b>	
Act Normativ nr. LEGEA 7, din 13/03/1996 emis de GUVERNUL ROMANIEI;	
B2	A1.1, A1.2, A1.3, A1.4, A1.5
Intabulare, drept de PROPRIETATE, dobandit prin Lege, cota actuala 1/1, cota initiala 1/1 1) <b>BUFTEANU IONEL</b>	

**C. Partea III. SARCINI .**

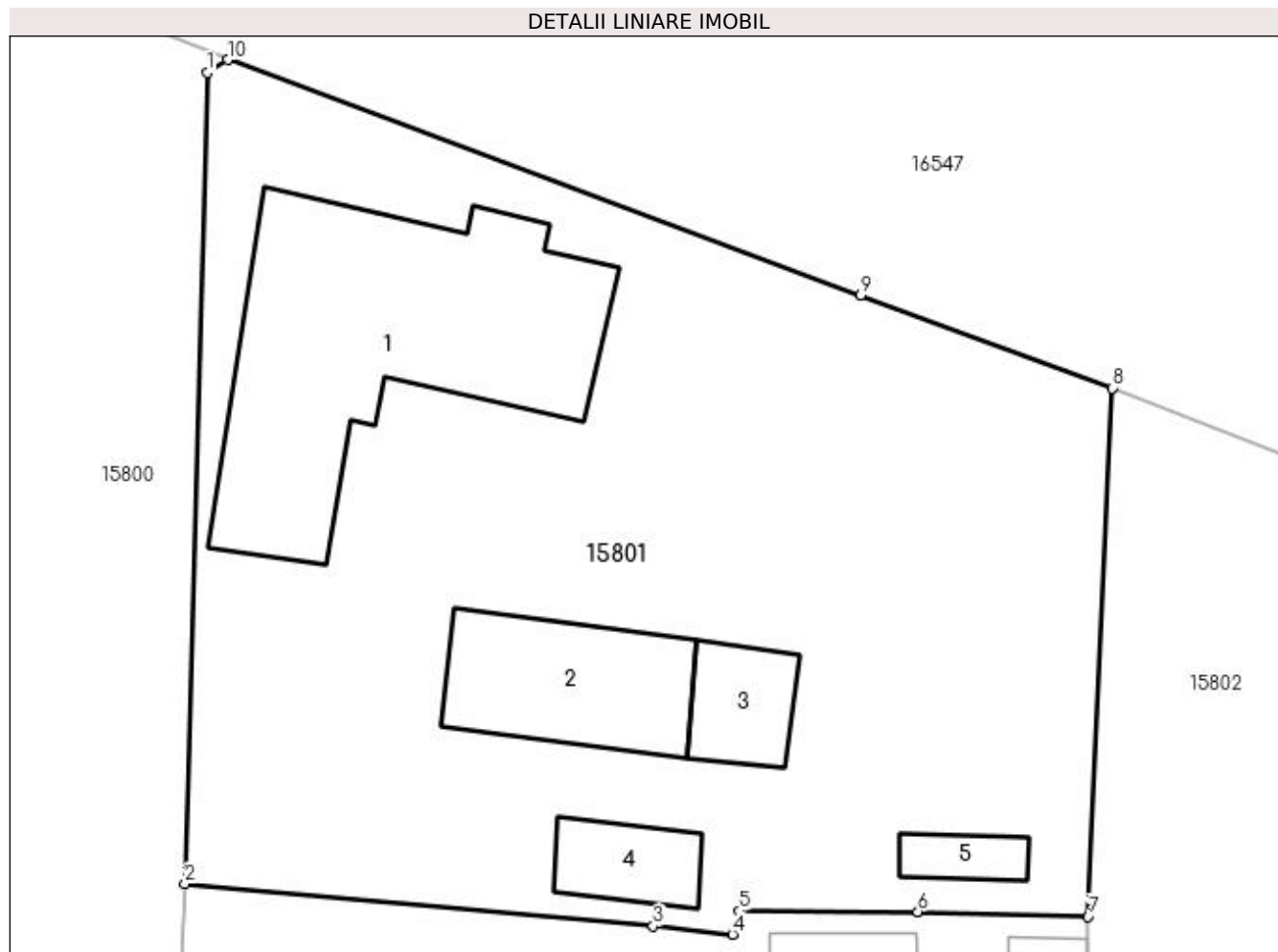
Inscrieri privind dezmembramintele dreptului de proprietate, drepturi reale de garanție și sarcini	Referințe
NU SUNT	

## Anexa Nr. 1 La Partea I

## Teren

Nr cadastral	Suprafața (mp)*	Observații / Referințe
	Din acte: 1.400 Masurata: 1.269	

\* Suprafața este determinată în planul de proiecție Stereo 70.



## Date referitoare la teren

Crt	Categorie folosință	Intra vilan	Suprafața (mp)	Tarla	Parcelă	Nr. topo	Observații / Referințe
1	curți construcții	DA	1.019	119	1430	-	
2	arabil	DA	250	119	1430/1	-	

## Date referitoare la construcții

Crt	Număr	Destinație construcție	Supraf. (mp)	Situație juridică	Observații / Referințe
A1.1		construcții de locuințe	172	Cu acte	Nr. niveluri:2; S. construita la sol:172 mp; CASA DE LOCUIT, CONSTRUITA DIN CARAMIDA, ACOPERITA CU TABLA
A1.2		construcții anexa	59	Cu acte	Nr. niveluri:1; S. construita la sol:59 mp; CONSTRUCTIE ANEXA
A1.3		construcții anexa	24	Cu acte	Nr. niveluri:1; S. construita la sol:24 mp; CONSTRUCTIE ANEXA
A1.4		construcții anexa	22	Cu acte	Nr. niveluri:1; S. construita la sol:22 mp; CONSTRUCTIE ANEXA
A1.5		construcții anexa	12	Cu acte	Nr. niveluri:1; S. construita la sol:12 mp; CONSTRUCTIE ANEXA



**Lungime Segmente**

1) Valorile lungimilor segmentelor sunt obținute din proiecție în plan.

Punct început	X / Y	Punct sfârșit	X / Y	Lungime segment (** (m)
1	420.488,299 299.162,234	2	420.487,299 299.125,781	36.467
2	420.487,299 299.125,781	3	420.508,355 299.123,881	21.142
3	420.508,355 299.123,881	4	420.511,915 299.123,508	3.579
4	420.511,915 299.123,508	5	420.512,239 299.124,557	1.098
5	420.512,239 299.124,557	6	420.520,255 299.124,527	8.016
6	420.520,255 299.124,527	7	420.527,913 299.124,301	7.661
7	420.527,913 299.124,301	8	420.528,998 299.148,058	23.782
8	420.528,998 299.148,058	9	420.517,68 299.152,236	12.065
9	420.517,68 299.152,236	10	420.489,236 299.162,817	30.348
10	420.489,236 299.162,817	1	420.488,299 299.162,234	1.104

\*\* Lungimile segmentelor sunt determinate în planul de proiecție Stereo 70 și sunt rotunjite la 1 milimetru.

\*\*\* Distanța dintre puncte este formată din segmente cumulate ce sunt mai mici decât valoarea 1 milimetru.



**DATE DESPRE IMOBILUL NR. 15802**

Oficiul de Cadastru și Publicitate Imobiliară DOLJ  
Biroul de Cadastru și Publicitate Imobiliară Craiova

**A. Partea I. Descrierea imobilului**

TEREN Intravilan

Adresa: Loc. Leu, Nr. 763, Jud. Dolj, T119, P1431,1431/1,1431/2

Nr. Crt	Nr cadastral Nr. topografic	Suprafața* (mp)	Observații / Referințe
A1	32536	Din acte: 1.454 Masurata: 1.433	Sector cadastral:13 Teren neimprejmut;

**Construcții**

Crt	Nr cadastral Nr. topografic	Adresa	Observații / Referințe
A1.1		Loc. Leu, Jud. Dolj	Nr. niveluri:1; S. construita la sol:83 mp; CONSTRUCTIE ANEXA

**B. Partea II. Proprietari și acte**

Inscrieri privitoare la dreptul de proprietate și alte drepturi reale		Referințe
<b>163363 / 31/08/2018</b>		
Act Notarial nr. CONTRACT DE VANZARE-CUMPARARE AUT. NR.252/28.08.2018, din 28/08/2018 emis de IONASCU NICOLAE;		
B1	Intabulare, drept de PROPRIETATE, dobandit prin Conventie, cota actuala 1/1, cota initiala 1/1 1) DRAGHICI DUMITRU DANIEL 2) DRAGHICI PAULA CRISTINA	A1
/		
Act Normativ nr. LEGEA 7, din 13/03/1996 emis de GUVERNUL ROMANIEI;		
B2	Intabulare, drept de PROPRIETATE, dobandit prin Lege, cota actuala 1/1, cota initiala 1/1 1) DRAGHICI PAULA CRISTINA 2) DRAGHICI DUMITRU DANIEL	A1.1

**C. Partea III. SARCINI .**

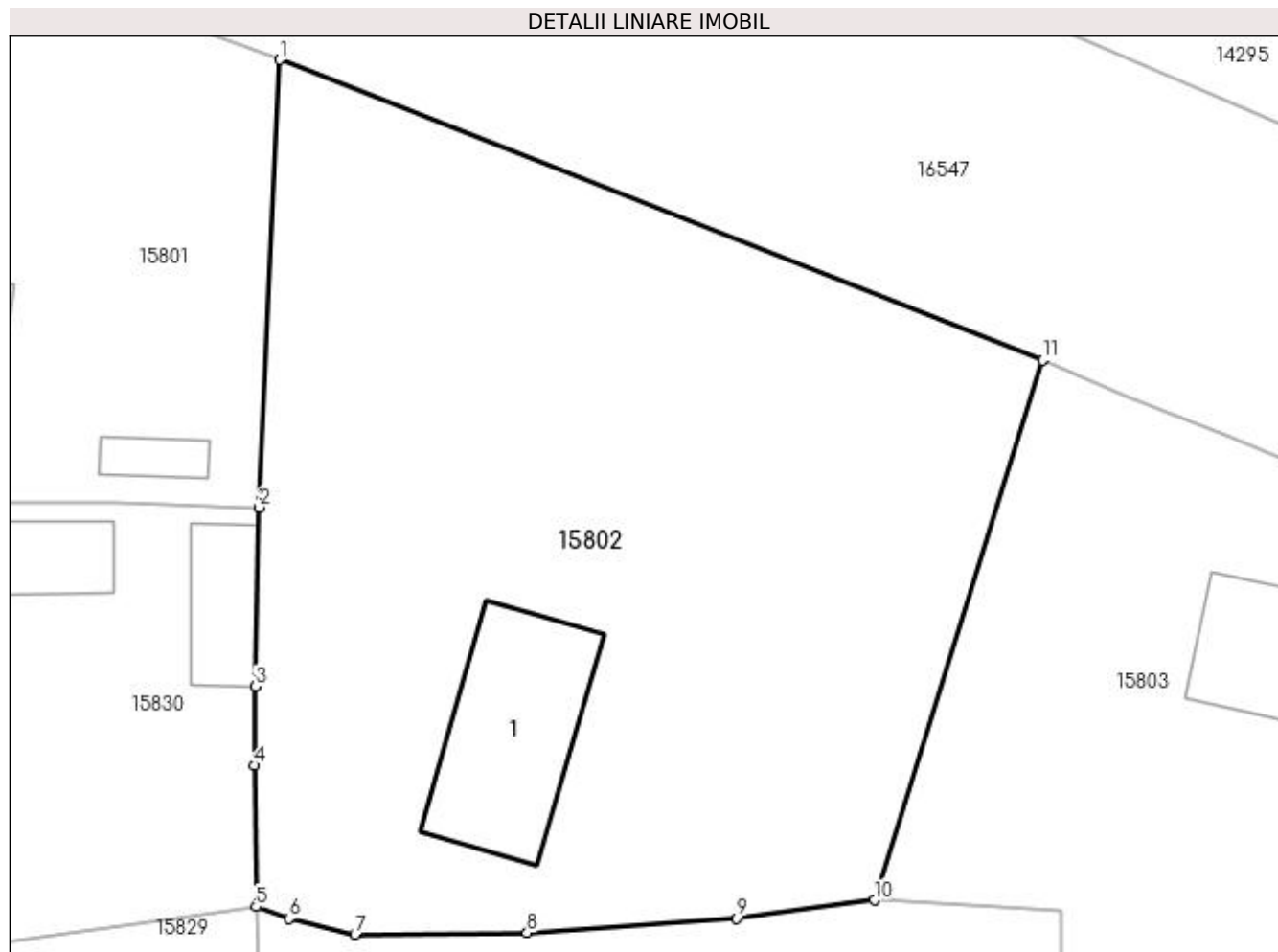
Inscrieri privind dezmembramintele dreptului de proprietate, drepturi reale de garanție și sarcini	Referințe
NU SUNT	

## Anexa Nr. 1 La Partea I

## Teren

Nr cadastral	Suprafața (mp)*	Observații / Referințe
32536	Din acte: 1.454 Masurata: 1.433	

\* Suprafața este determinată în planul de proiecție Stereo 70.



## Date referitoare la teren

Crt	Categorie folosință	Intra vilan	Suprafața (mp)	Tarla	Parcelă	Nr. topo	Observații / Referințe
1	curți constructii	DA	1.433	119	1431,1431/1, 1431/2	-	

## Date referitoare la construcții

Crt	Număr	Destinație construcție	Supraf. (mp)	Situație juridică	Observații / Referințe
A1.1		constructii anexa	83	Cu acte	Nr. niveluri:1; S. construita la sol:83 mp; CONSTRUCTIE ANEXA

## Lungime Segmente

1) Valorile lungimilor segmentelor sunt obținute din proiecție în plan.

Punct început	X / Y	Punct sfârșit	X / Y	Lungime segment (** (m)
1	420.528,998 299.148,058	2	420.527,913 299.124,301	23.782
2	420.527,913 299.124,301	3	420.527,712 299.114,812	9.491
3	420.527,712 299.114,812	4	420.527,668 299.110,617	4.195

Punct început	X / Y	Punct sfârşit	X / Y	Lungime segment (** (m)
4	420.527,668 299.110,617	5	420.527,726 299.103,129	7.488
5	420.527,726 299.103,129	6	420.529,492 299.102,499	1.875
6	420.529,492 299.102,499	7	420.532,981 299.101,661	3.588
7	420.532,981 299.101,661	8	420.542,11 299.101,744	9.129
8	420.542,11 299.101,744	9	420.553,251 299.102,51	11.167
9	420.553,251 299.102,51	10	420.560,54 299.103,479	7.353
10	420.560,54 299.103,479	11	420.569,464 299.132,116	29.995
11	420.569,464 299.132,116	1	420.528,998 299.148,058	43.493

\*\* Lungimile segmentelor sunt determinate în planul de proiecție Stereo 70 și sunt rotunjite la 1 milimetru.

\*\*\* Distanța dintre puncte este formată din segmente cumulate ce sunt mai mici decât valoarea 1 milimetru.



**DATE DESPRE IMOBILUL NR. 15803**

Oficiul de Cadastru și Publicitate Imobiliară DOLJ  
Biroul de Cadastru și Publicitate Imobiliară Craiova

**A. Partea I. Descrierea imobilului**

TEREN Intravilan

Adresa: Loc. Leu, Nr. 762, Jud. Dolj, T119, P1432

Nr. Crt	Nr cadastral Nr. topografic	Suprafața* (mp)	Observații / Referințe
A1		Din acte: 1.173 Masurata: 1.148	Sector cadastral:13 Teren imprejmuit;

**Construcții**

Crt	Nr cadastral Nr. topografic	Adresa	Observații / Referințe
A1.1		Loc. Leu, Jud. Dolj	Nr. niveluri:1; S. construita la sol:78 mp; CASA DE LOCUIT
A1.2		Loc. Leu, Jud. Dolj	Nr. niveluri:1; S. construita la sol:62 mp; CONSTRUCTIE ANEXA

**B. Partea II. Proprietari și acte**

Inscrieri privitoare la dreptul de proprietate și alte drepturi reale		Referințe
/		
Act Administrativ nr. TDP 3600, din 30/08/2006 emis de CONSILIUL JUDETEAN DOLJ;		
B1	Intabulare, drept de PROPRIETATE, dobandit prin Reconstituire, cota actuala 1/1, cota initiala 1/1 1) CALINESCU FANE, LIPSĂ CNP	A1
Act Normativ nr. LEGEA 7, din 13/03/1996 emis de GUVERNUL ROMANIEI;		
B2	Intabulare, drept de PROPRIETATE, dobandit prin Lege, cota actuala 1/1, cota initiala 1/1 1) CALINESCU FANE, LIPSĂ CNP	A1.1, A1.2

**C. Partea III. SARCINI .**

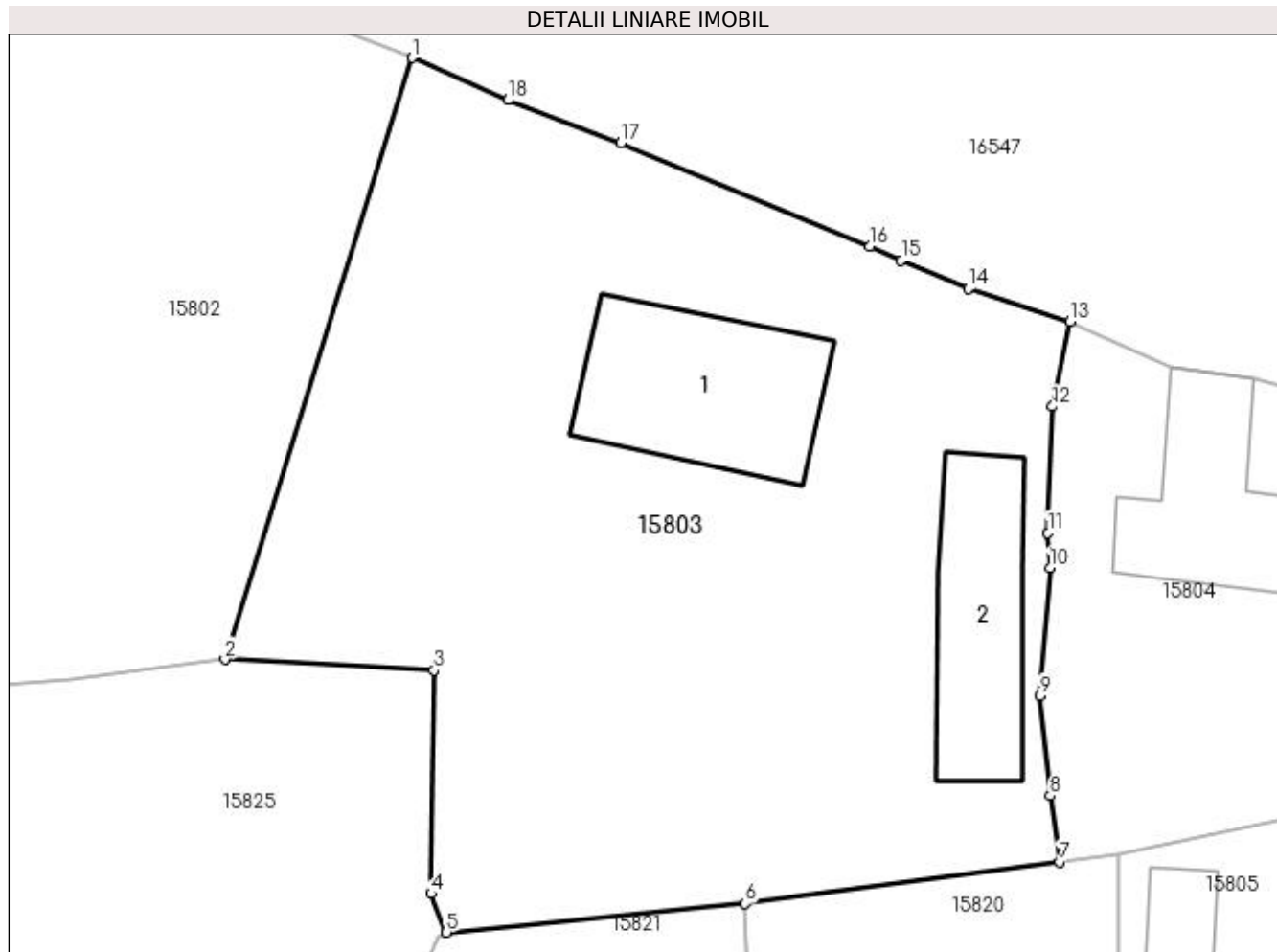
Inscrieri privind dezmembramintele dreptului de proprietate, drepturi reale de garanție și sarcini	Referințe
NU SUNT	

## Anexa Nr. 1 La Partea I

## Teren

Nr cadastral	Suprafaţa (mp)*	Observații / Referințe
	Din acte: 1.173 Masurata: 1.148	

\* Suprafața este determinată în planul de proiecție Stereo 70.



## Date referitoare la teren

Crt	Categorie folosință	Intra vilan	Suprafața (mp)	Tarla	Parcelă	Nr. topo	Observații / Referințe
1	curți constructii	DA	1.148	119	1432	-	

## Date referitoare la construcții

Crt	Număr	Destinație construcție	Supraf. (mp)	Situație juridică	Observații / Referințe
A1.1		construcții de locuințe	78	Cu acte	Nr. niveluri:1; S. construita la sol:78 mp; CASA DE LOCUIT
A1.2		construcții anexa	62	Cu acte	Nr. niveluri:1; S. construita la sol:62 mp; CONSTRUCTIE ANEXA

## Lungime Segmente

1) Valorile lungimilor segmentelor sunt obținute din proiecție în plan.

Punct început	X / Y	Punct sfârșit	X / Y	Lungime segment (** (m))
1	420.569,464 299.132,116	2	420.560,54 299.103,479	29.995
2	420.560,54 299.103,479	3	420.570,496 299.102,948	9.97



Punct început	X / Y	Punct sfârșit	X / Y	Lungime segment (** (m)
3	420.570,496 299.102,948	4	420.570,356 299.092,328	10.621
4	420.570,356 299.092,328	5	420.571,077 299.090,482	1.982
5	420.571,077 299.090,482	6	420.585,3 299.091,853	14.289
6	420.585,3 299.091,853	7	420.600,275 299.093,843	15.107
7	420.600,275 299.093,843	8	420.599,827 299.096,985	3.174
8	420.599,827 299.096,985	9	420.599,361 299.101,759	4.797
9	420.599,361 299.101,759	10	420.599,817 299.107,843	6.101
10	420.599,817 299.107,843	11	420.599,718 299.109,506	1.666
11	420.599,718 299.109,506	12	420.599,935 299.115,517	6.015
12	420.599,935 299.115,517	13	420.600,787 299.119,559	4.131
13	420.600,787 299.119,559	14	420.595,934 299.121,123	5.099
14	420.595,934 299.121,123	15	420.592,741 299.122,468	3.465
15	420.592,741 299.122,468	16	420.591,239 299.123,133	1.643
16	420.591,239 299.123,133	17	420.579,383 299.128,053	12.836
17	420.579,383 299.128,053	18	420.574,011 299.130,108	5.752
18	420.574,011 299.130,108	1	420.569,464 299.132,116	4.971

\*\* Lungimile segmentelor sunt determinate în planul de proiecție Stereo 70 și sunt rotunjite la 1 milimetru.

\*\*\* Distanța dintre puncte este formată din segmente cumulate ce sunt mai mici decât valoarea 1 milimetru.



**DATE DESPRE IMOBILUL NR. 15804**

Oficiul de Cadastru și Publicitate Imobiliară DOLJ  
Biroul de Cadastru și Publicitate Imobiliară Craiova

**A. Partea I. Descrierea imobilului**

TEREN Intravilan

Adresa: Loc. Leu, Nr. 761, Jud. Dolj, T119, P1433

Nr. Crt	Nr cadastral Nr. topografic	Suprafața* (mp)	Observații / Referințe
A1		Din acte: 396 Masurata: 335	Sector cadastral:13 Teren imprejmuit;

**Construcții**

Crt	Nr cadastral Nr. topografic	Adresa	Observații / Referințe
A1.1		Loc. Leu, Jud. Dolj	Nr. niveluri:1; S. construita la sol:61 mp; CASA DE LOCUIT, CONSTRUITA DIN CARAMIDA, ACOPERITA CU TABLA

**B. Partea II. Proprietari și acte**

Inscrieri privitoare la dreptul de proprietate și alte drepturi reale		Referințe
/		
Act Administrativ nr. TDP 3459, din 17/10/2005 emis de CONSILIUL JUDETEAN DOLJ;		
B1	Intabulare, drept de PROPRIETATE, dobandit prin Reconstituire, cota actuala 1/1, cota initiala 1/1 1) <b>BUFTEANU ANA</b> , LIPSĂ CNP	A1
Act Normativ nr. LEGEA 7, din 13/03/1996 emis de GUVERNUL ROMANIEI;		
B2	Intabulare, drept de PROPRIETATE, dobandit prin Lege, cota actuala 1/1, cota initiala 1/1 1) <b>BUFTEANU ANA</b> , LIPSĂ CNP	A1.1

**C. Partea III. SARCINI .**

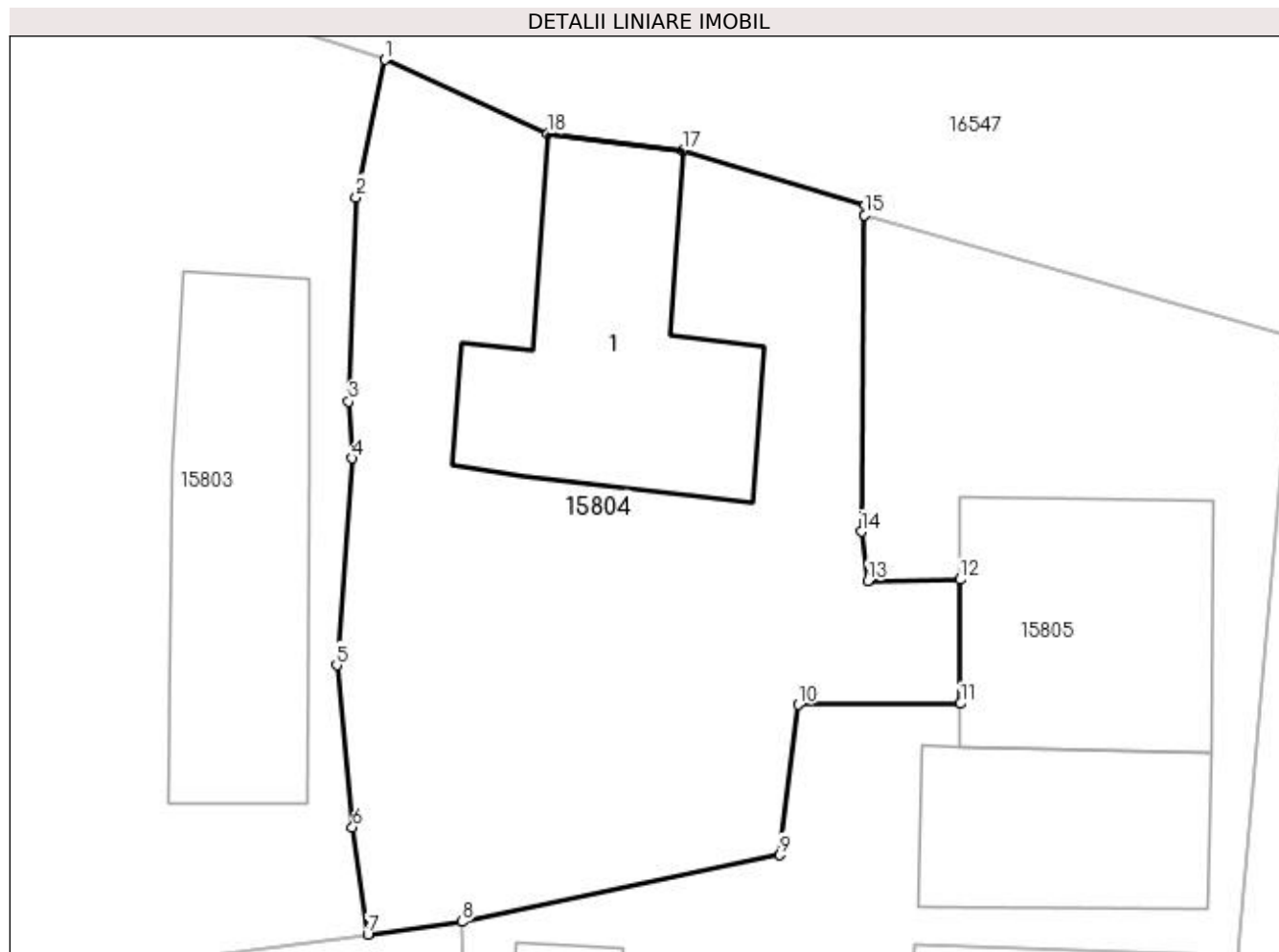
Inscrieri privind dezmembramintele dreptului de proprietate, drepturi reale de garanție și sarcini	Referințe
NU SUNT	

## Anexa Nr. 1 La Partea I

## Teren

Nr cadastral	Suprafața (mp)*	Observații / Referințe
	Din acte: 396 Masurata: 335	

\* Suprafața este determinată în planul de proiecție Stereo 70.



## Date referitoare la teren

Crt	Categorie folosință	Intravilan	Suprafața (mp)	Tarla	Parcelă	Nr. topo	Observații / Referințe
1	curți constructii	DA	335	119	1433	-	

## Date referitoare la construcții

Crt	Număr	Destinație construcție	Supraf. (mp)	Situație juridică	Observații / Referințe
A1.1		construcții de locuințe	61	Cu acte	Nr. niveluri:1; S. construita la sol:61 mp; CASA DE LOCUIT, CONSTRUITA DIN CARAMIDA, ACOPERITA CU TABLA

## Lungime Segmente

1) Valorile lungimilor segmentelor sunt obținute din proiecție în plan.

Punct început	X / Y	Punct sfârșit	X / Y	Lungime segment (** (m)
1	420.600,787 299.119,559	2	420.599,935 299.115,517	4.131
2	420.599,935 299.115,517	3	420.599,718 299.109,506	6.015
3	420.599,718 299.109,506	4	420.599,817 299.107,843	1.666

Punct început	X / Y	Punct sfârșit	X / Y	Lungime segment (** (m)
4	420.599,817 299.107,843	5	420.599,361 299.101,759	6.101
5	420.599,361 299.101,759	6	420.599,827 299.096,985	4.797
6	420.599,827 299.096,985	7	420.600,275 299.093,843	3.174
7	420.600,275 299.093,843	8	420.603,043 299.094,215	2.793
8	420.603,043 299.094,215	9	420.612,397 299.096,173	9.557
9	420.612,397 299.096,173	10	420.612,93 299.100,595	4.454
10	420.612,93 299.100,595	11	420.617,71 299.100,626	4.78
11	420.617,71 299.100,626	12	420.617,703 299.104,275	3.649
12	420.617,703 299.104,275	13	420.614,984 299.104,239	2.72
13	420.614,984 299.104,239	14	420.614,793 299.105,686	1.46
14	420.614,793 299.105,686	15	420.614,888 299.114,991	9.305
15	420.614,888 299.114,991	16	420.614,899 299.115,281	0.29
16	420.614,899 299.115,281	17	420.609,534 299.116,887	5.6
17	420.609,534 299.116,887	18	420.605,561 299.117,38	4.003
18	420.605,561 299.117,38	1	420.600,787 299.119,559	5.248

\*\* Lungimile segmentelor sunt determinate în planul de proiecție Stereo 70 și sunt rotunjite la 1 milimetru.

\*\*\* Distanța dintre puncte este formată din segmente cumulate ce sunt mai mici decât valoarea 1 milimetru.



**DATE DESPRE IMOBILUL NR. 15805**

Oficiul de Cadastru și Publicitate Imobiliară DOLJ  
Biroul de Cadastru și Publicitate Imobiliară Craiova

**A. Partea I. Descrierea imobilului**

TEREN Intravilan

Adresa: Loc. Leu, Nr. 760, Jud. Dolj, T119, P1433/1

Nr. Crt	Nr cadastral Nr. topografic	Suprafața* (mp)	Observații / Referințe
A1		Din acte: 350 Masurata: 612	Sector cadastral:13 Teren imprejmuit;

**Construcții**

Crt	Nr cadastral Nr. topografic	Adresa	Observații / Referințe
A1.1		Loc. Leu, Jud. Dolj	Nr. niveluri:2; S. construita la sol:55 mp; CASA DE LOCUIT, CONSTRUITA DIN CARAMIDA, ACOPERITA CU TIGLA
A1.2		Loc. Leu, Jud. Dolj	Nr. niveluri:2; S. construita la sol:40 mp; CASA DE LOCUIT, CONSTRUITA DIN CARAMIDA, ACOPERITA CU TABLA
A1.3		Loc. Leu, Jud. Dolj	Nr. niveluri:1; S. construita la sol:14 mp; CONSTRUCTIE ANEXA
A1.4		Loc. Leu, Jud. Dolj	Nr. niveluri:1; S. construita la sol:19 mp; CONSTRUCTIE ANEXA
A1.5		Loc. Leu, Jud. Dolj	Nr. niveluri:1; S. construita la sol:13 mp; CONSTRUCTIE ANEXA

**B. Partea II. Proprietari și acte**

Inscrieri privitoare la dreptul de proprietate și alte drepturi reale		Referințe
/		
Act Administrativ nr. TDP 3407, din 30/06/2005 emis de CONSILIUL JUDETEAN DOLJ;		
B1	Intabulare, drept de PROPRIETATE, dobandit prin Constituire, cota actuala 1/1, cota initiala 1/1 1) BUFTEANU STEFAN, LIPSĂ CNP	A1
Act Normativ nr. LEGEA 7, din 13/03/1996 emis de GUVERNUL ROMANIEI;		
B2	Intabulare, drept de PROPRIETATE, dobandit prin Lege, cota actuala 1/1, cota initiala 1/1 1) BUFTEANU STEFAN, LIPSĂ CNP	A1.1, A1.2, A1.3, A1.4, A1.5

**C. Partea III. SARCINI .**

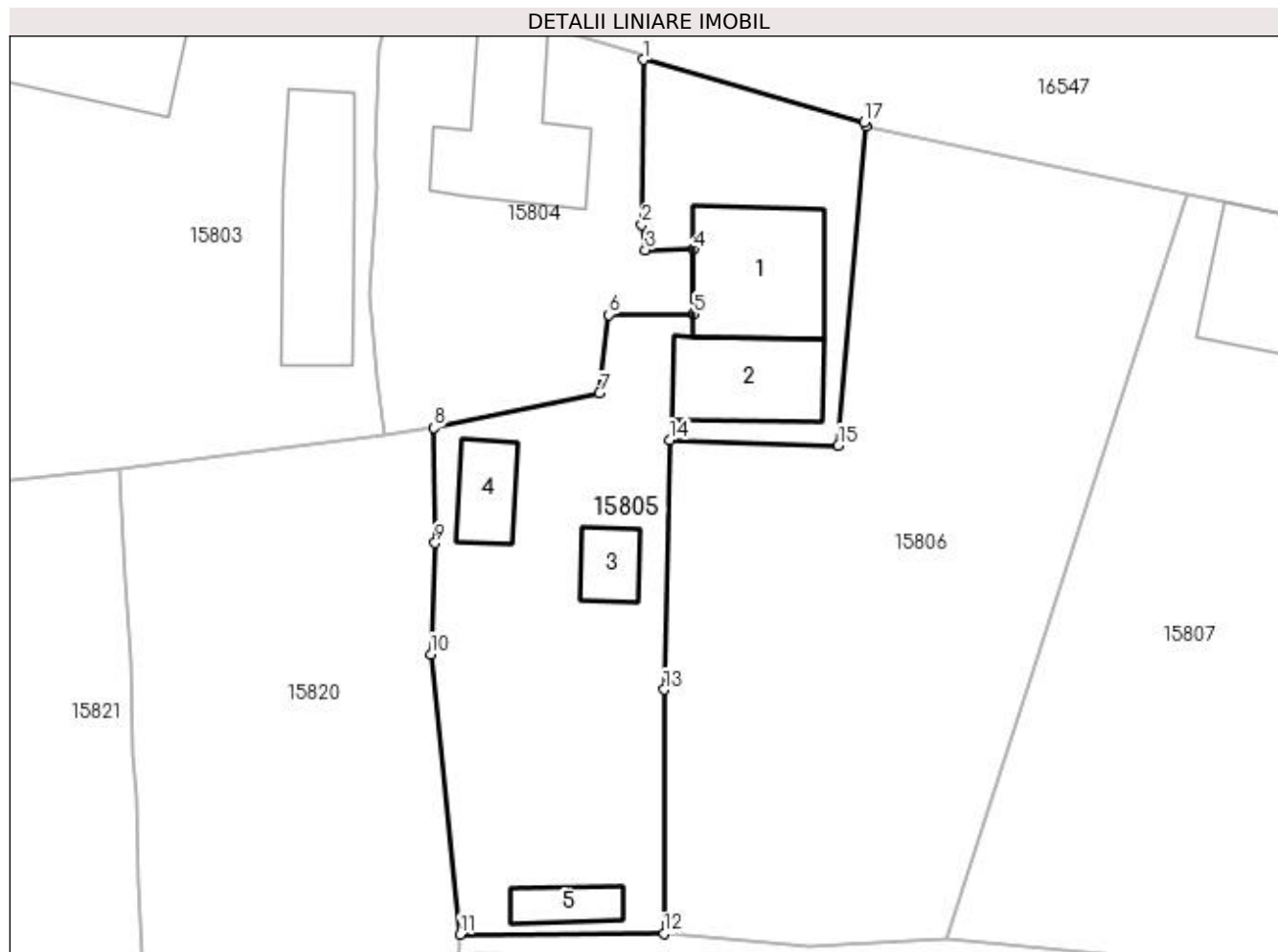
Inscrieri privind dezmembramentele dreptului de proprietate, drepturi reale de garanție și sarcini	Referințe
NU SUNT	

## Anexa Nr. 1 La Partea I

## Teren

Nr cadastral	Suprafața (mp)*	Observații / Referințe
	Din acte: 350 Masurata: 612	

\* Suprafața este determinată în planul de proiecție Stereo 70.



## Date referitoare la teren

Crt	Categorie folosință	Intravilan	Suprafața (mp)	Tarla	Parcelă	Nr. topo	Observații / Referințe
1	curți construcții	DA	612	119	1433/1	-	

## Date referitoare la construcții

Crt	Număr	Destinație construcție	Supraf. (mp)	Situație juridică	Observații / Referințe
A1.1		construcții de locuințe	55	Cu acte	Nr. niveluri:2; S. construită la sol:55 mp; CASA DE LOCUIT, CONSTRUITA DIN CARAMIDA, ACOPERITA CU TIGLA
A1.2		construcții de locuințe	40	Cu acte	Nr. niveluri:2; S. construită la sol:40 mp; CASA DE LOCUIT, CONSTRUITA DIN CARAMIDA, ACOPERITA CU TABLA
A1.3		construcții anexa	14	Cu acte	Nr. niveluri:1; S. construită la sol:14 mp; CONSTRUCTIE ANEXA
A1.4		construcții anexa	19	Cu acte	Nr. niveluri:1; S. construită la sol:19 mp; CONSTRUCTIE ANEXA
A1.5		construcții anexa	13	Cu acte	Nr. niveluri:1; S. construită la sol:13 mp; CONSTRUCTIE ANEXA



**Lungime Segmente**

1) Valorile lungimilor segmentelor sunt obținute din proiecție în plan.

Punct început	X / Y	Punct sfârșit	X / Y	Lungime segment (** (m)
1	420.614,888 299.114,991	2	420.614,793 299.105,686	9.305
2	420.614,793 299.105,686	3	420.614,984 299.104,239	1.46
3	420.614,984 299.104,239	4	420.617,703 299.104,275	2.72
4	420.617,703 299.104,275	5	420.617,71 299.100,626	3.649
5	420.617,71 299.100,626	6	420.612,93 299.100,595	4.78
6	420.612,93 299.100,595	7	420.612,397 299.096,173	4.454
7	420.612,397 299.096,173	8	420.603,043 299.094,215	9.557
8	420.603,043 299.094,215	9	420.603,11 299.087,715	6.5
9	420.603,11 299.087,715	10	420.602,867 299.081,422	6.298
10	420.602,867 299.081,422	11	420.604,518 299.065,616	15.892
11	420.604,518 299.065,616	12	420.616,03 299.065,646	11.512
12	420.616,03 299.065,646	13	420.616,039 299.079,428	13.782
13	420.616,039 299.079,428	14	420.616,353 299.093,519	14.094
14	420.616,353 299.093,519	15	420.625,882 299.093,209	9.534
15	420.625,882 299.093,209	16	420.627,462 299.111,217	18.077
16	420.627,462 299.111,217	17	420.627,324 299.111,462	0.281
17	420.627,324 299.111,462	1	420.614,888 299.114,991	12.927

\*\* Lungimile segmentelor sunt determinate în planul de proiecție Stereo 70 și sunt rotunjite la 1 milimetru.

\*\*\* Distanța dintre puncte este formată din segmente cumulate ce sunt mai mici decât valoarea 1 milimetru.



**DATE DESPRE IMOBILUL NR. 15806**

Oficiul de Cadastru și Publicitate Imobiliară DOLJ  
Biroul de Cadastru și Publicitate Imobiliară Craiova

**A. Partea I. Descrierea imobilului**

TEREN Intravilan

Nr. CF vechi:11  
Nr. cadastral vechi:17

Adresa: Loc. Neidentificata, Jud. Dolj, T119, P1434

Nr. Crt	Nr cadastral Nr. topografic	Suprafata* (mp)	Observatii / Referinta
A1	33849	Din acte: 851 Masurata: 843	Sector cadastral:13 Teren neimprejmuit;

**B. Partea II. Proprietari și acte**

Inscrieri privitoare la dreptul de proprietate și alte drepturi reale		Referinta
<b>5900 / 20/12/1999</b>		
Act Notarial nr. AUT NR 4607, din 19/12/1999 emis de NP GI;		
B1	Intabulare, drept de PROPRIETATE, dobandit prin Conventie, cota actuala 1/1, cota initiala 1/1 1) CALINESCU CLAUDIU-FLORENTIN, necasatorit	A1

**C. Partea III. SARCINI .**

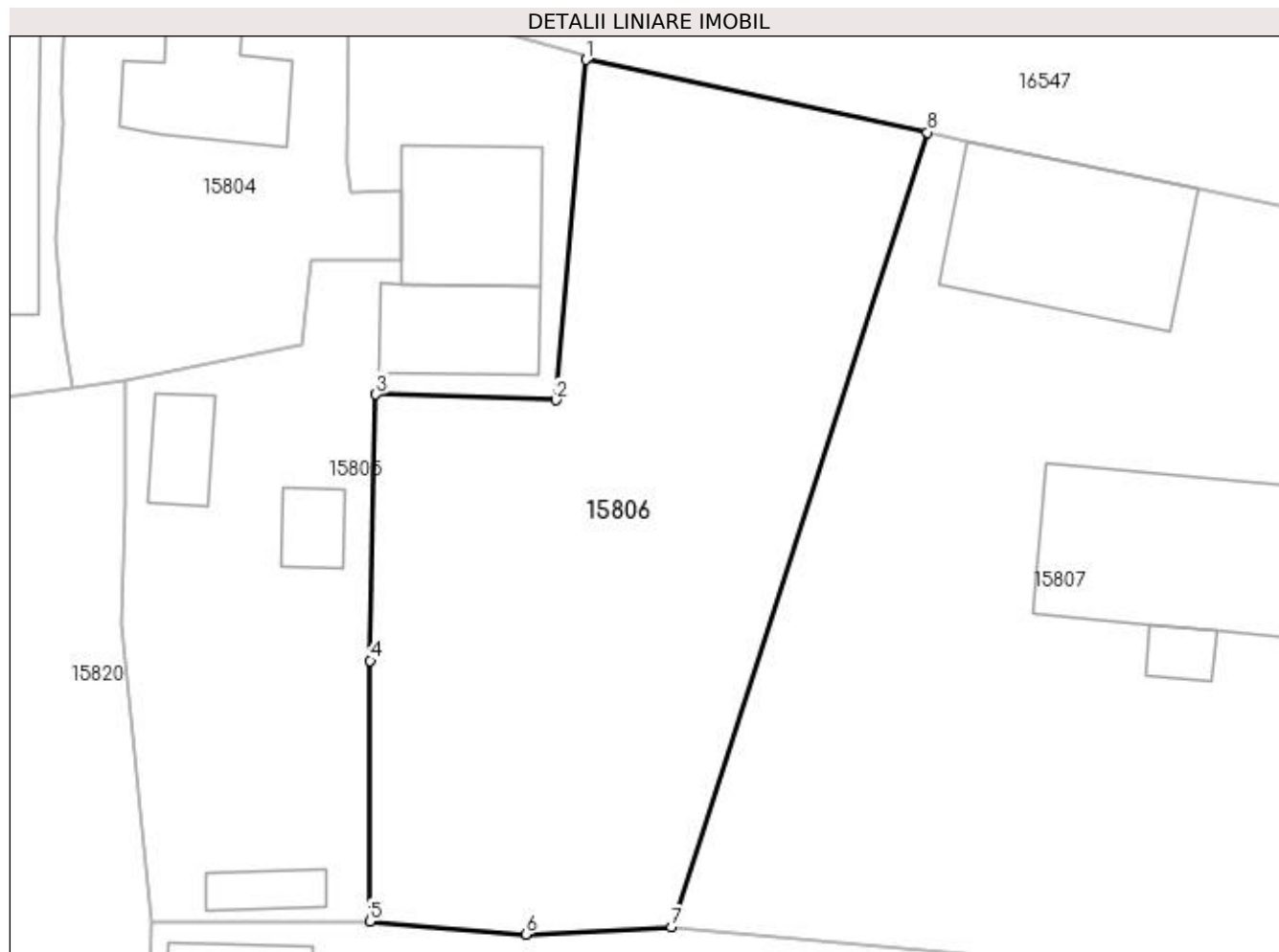
Inscrieri privind dezmembramintele dreptului de proprietate, drepturi reale de garantie și sarcini	Referinta
NU SUNT	

## Anexa Nr. 1 La Partea I

## Teren

Nr cadastral	Suprafața (mp)*	Observații / Referințe
33849	Din acte: 851 Masurata: 843	

\* Suprafața este determinată în planul de proiecție Stereo 70.



## Date referitoare la teren

Crt	Categorie folosință	Intra vilan	Suprafața (mp)	Tarla	Parcelă	Nr. topo	Observații / Referințe
1	curți constructii	DA	843	119	1434	-	

## Lungime Segmente

1) Valorile lungimilor segmentelor sunt obținute din proiecție în plan.

Punct început	X / Y	Punct sfârșit	X / Y	Lungime segment (** (m)
1	420.627,462 299.111,217	2	420.625,882 299.093,209	18.077
2	420.625,882 299.093,209	3	420.616,353 299.093,519	9.534
3	420.616,353 299.093,519	4	420.616,039 299.079,428	14.094
4	420.616,039 299.079,428	5	420.616,03 299.065,646	13.782
5	420.616,03 299.065,646	6	420.624,264 299.064,954	8.263

Punct început	X / Y	Punct sfârșit	X / Y	Lungime segment (** (m)
6	420.624,264 299.064,954	7	420.631,996 299.065,329	7.741
7	420.631,996 299.065,329	8	420.645,52 299.107,371	44.164
8	420.645,52 299.107,371	1	420.627,462 299.111,217	18.463

\*\* Lungimile segmentelor sunt determinate în planul de proiecție Stereo 70 și sunt rotunjite la 1 milimetru.

\*\*\* Distanța dintre puncte este formată din segmente cumulate ce sunt mai mici decât valoarea 1 milimetru.



**DATE DESPRE IMOBILUL NR. 15807**

Oficiul de Cadastru și Publicitate Imobiliară DOLJ  
Biroul de Cadastru și Publicitate Imobiliară Craiova

**A. Partea I. Descrierea imobilului**

TEREN Intravilan

Adresa: Loc. Leu, Nr. 758, Jud. Dolj, T119, P1435,1435/1

Nr. Crt	Nr cadastral Nr. topografic	Suprafața* (mp)	Observații / Referințe
A1	32039	Din acte: 1.848 Masurata: 1.835	Sector cadastral:13 Teren neimprijmit;

**Construcții**

Crt	Nr cadastral Nr. topografic	Adresa	Observații / Referințe
A1.1		Loc. Leu, Nr. 758, Jud. Dolj, FOSTA TARLAUA 119, PARCELA 1435, PARCELA 1435/1	Nr. niveluri:2; S. construita la sol:96 mp; C1 ESTE LOCUINTA CU 3 CAMERE SI DEPENDINTE
A1.2		Loc. Leu, Nr. 758, Jud. Dolj, FOSTA TARLAUA 119, PARCELA 1435, PARCELA 1435/1	Nr. niveluri:1; S. construita la sol:62 mp; C2 ESTE ANEXA CU 2 INCAPERI CONSTRUITA DIN CARAMIDA.
A1.3		Loc. Leu, Nr. 758, Jud. Dolj, FOSTA TARLAUA 119, PARCELA 1435, PARCELA 1435/1	Nr. niveluri:2; S. construita la sol:120 mp; C3 ESTE CASA DE LOCUIT
A1.4		Loc. Leu, Nr. 758, Jud. Dolj, FOSTA TARLAUA 119, PARCELA 1435, PARCELA 1435/1	Nr. niveluri:1; S. construita la sol:34 mp; C4 ESTE ANEXA
A1.5		Loc. Leu, Jud. Dolj	Nr. niveluri:1; S. construita la sol:9 mp; C5 ESTE ANEXA

**B. Partea II. Proprietari și acte**

Inscrieri privitoare la dreptul de proprietate și alte drepturi reale		Referințe
<b>44650 / 24/04/2015</b>		
Act Normativ nr. 2611, TITLU DE PROPRIETATE, din 02/12/2003 emis de COMISIA JUDETEANA DOLJ (CM 49/2014 NP MARTA ELENA, ACT PARTAJ AUT 1388/2014 NP MARTA ELENA, C INTRETINERE AUT 7239/1980 NOTARIAT DE STAT BAILESTI);		
B1	Intabulare, drept de PROPRIETATE, dobandit prin Conventie, cota actuala 1/1, cota initiala 1/1 1) CALINESCU MARIA 2) CALINESCU CONSTANTIN	A1, A1.1, A1.2
/		
Act Normativ nr. LEGEA 7, din 13/03/1996 emis de GUVERNUL ROMANIEI;		
B2	Intabulare, drept de PROPRIETATE, dobandit prin Lege, cota actuala 1/1, cota initiala 1/1 1) CALINESCU CONSTANTIN 2) CALINESCU MARIA	A1.3, A1.4, A1.5

**C. Partea III. SARCINI .**

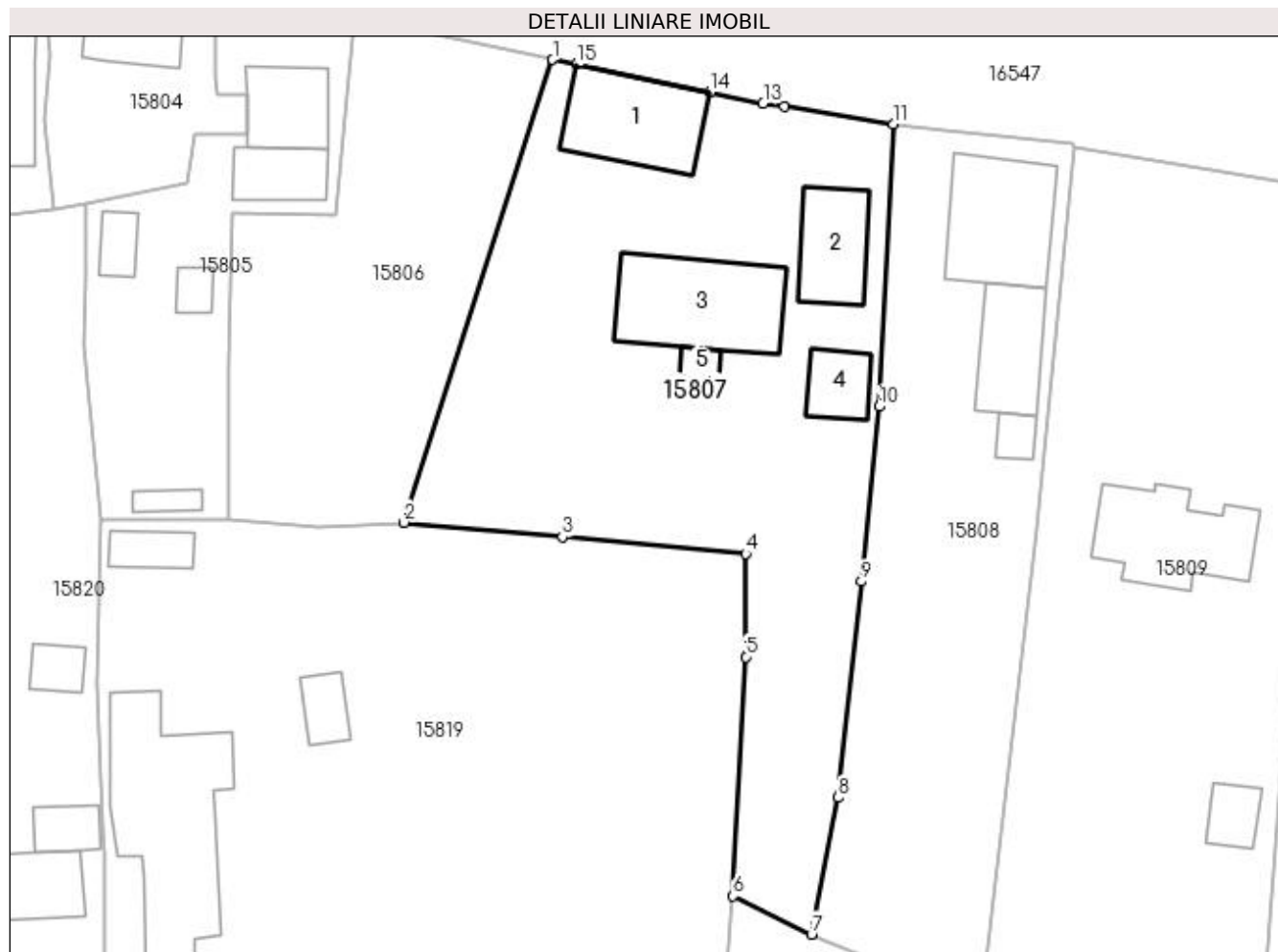
Inscrieri privind dezmembramintele dreptului de proprietate, drepturi reale de garanție și sarcini	Referințe
NU SUNT	

## Anexa Nr. 1 La Partea I

## Teren

Nr cadastral	Suprafața (mp)*	Observații / Referințe
32039	Din acte: 1.848 Masurata: 1.835	

\* Suprafața este determinată în planul de proiecție Stereo 70.



## Date referitoare la teren

Crt	Categorie folosință	Intra vilan	Suprafața (mp)	Tarla	Parcelă	Nr. topo	Observații / Referințe
1	curți constructii	DA	868	119	1435	-	
2	arabil	DA	967	119	1435/1	-	

## Date referitoare la construcții

Crt	Număr	Destinație construcție	Supraf. (mp)	Situație juridică	Observații / Referințe
A1.1		construcții de locuințe	96	Cu acte	Nr. niveluri:2; S. construita la sol:96 mp; C1 ESTE LOCUINTA CU 3 CAMERE SI DEPENDINTE
A1.2		construcții anexa	62	Cu acte	Nr. niveluri:1; S. construita la sol:62 mp; C2 ESTE ANEXA CU 2 INCAPERI CONSTRUITA DIN CARAMIDA.
A1.3		construcții de locuințe	120	Cu acte	Nr. niveluri:2; S. construita la sol:120 mp; C3 ESTE CASA DE LOCUIT
A1.4		construcții anexa	34	Cu acte	Nr. niveluri:2; S. construita la sol:34 mp; C4 ESTE ANEXA
A1.5		construcții anexa	9	Cu acte	Nr. niveluri:1; S. construita la sol:9 mp; C5 ESTE ANEXA



**Lungime Segmente**

1) Valorile lungimilor segmentelor sunt obținute din proiecție în plan.

Punct început	X / Y	Punct sfârșit	X / Y	Lungime segment (** (m)
1	420.645,52 299.107,371	2	420.631,996 299.065,329	44.164
2	420.631,996 299.065,329	3	420.646,405 299.064,012	14.469
3	420.646,405 299.064,012	4	420.663,057 299.062,494	16.721
4	420.663,057 299.062,494	5	420.663,072 299.053,118	9.376
5	420.663,072 299.053,118	6	420.661,897 299.031,402	21.748
6	420.661,897 299.031,402	7	420.669,034 299.027,923	7.94
7	420.669,034 299.027,923	8	420.671,48 299.040,352	12.667
8	420.671,48 299.040,352	9	420.673,586 299.059,984	19.745
9	420.673,586 299.059,984	10	420.675,17 299.075,857	15.952
10	420.675,17 299.075,857	11	420.676,478 299.101,534	25.71
11	420.676,478 299.101,534	12	420.666,593 299.103,108	10.01
12	420.666,593 299.103,108	13	420.664,64 299.103,375	1.971
13	420.664,64 299.103,375	14	420.659,843 299.104,441	4.914
14	420.659,843 299.104,441	15	420.647,665 299.106,932	12.43
15	420.647,665 299.106,932	1	420.645,52 299.107,371	2.19

\*\* Lungimile segmentelor sunt determinate în planul de proiecție Stereo 70 și sunt rotunjite la 1 milimetru.

\*\*\* Distanța dintre puncte este formată din segmente cumulate ce sunt mai mici decât valoarea 1 milimetru.



**DATE DESPRE IMOBILUL NR. 15808**

Oficiul de Cadastru și Publicitate Imobiliară DOLJ  
Biroul de Cadastru și Publicitate Imobiliară Craiova

**A. Partea I. Descrierea imobilului**

TEREN Intravilan

Adresa: Loc. Leu, Nr. 757, Jud. Dolj, T119, P1436, 1436/1 1436/2

Nr. Crt	Nr cadastral Nr. topografic	Suprafața* (mp)	Observații / Referințe
A1		Din acte: 1.349 Masurata: 1.184	Sector cadastral:13 Teren neimprijmit;

**Construcții**

Crt	Nr cadastral Nr. topografic	Adresa	Observații / Referințe
A1.1		Loc. Leu, Jud. Dolj	Nr. niveluri:3; S. construita la sol:105 mp; CASA DE LOCUIT, CONSTRUITA DIN CARAMIDA, ACOPERITA CU TIGLA
A1.2		Loc. Leu, Jud. Dolj	Nr. niveluri:1; S. construita la sol:65 mp; CONSTRUCTIE ANEXA
A1.3		Loc. Leu, Jud. Dolj	Nr. niveluri:1; S. construita la sol:13 mp; CONSTRUCTIE ANEXA

**B. Partea II. Proprietari și acte**

Inscrieri privitoare la dreptul de proprietate și alte drepturi reale		Referințe
/		
Act Administrativ nr. TDP 2097, din 14/10/2002 emis de CONSILIUL JUDETEAN DOLJ;		
B1	Intabulare, drept de PROPRIETATE, dobandit prin Reconstituire, cota actuala 1/1, cota inițiala 1/1 1) <b>ENE MARIN</b> , LIPSĂ CNP	A1
Act Normativ nr. LEGEA 7, din 13/03/1996 emis de GUVERNUL ROMANIEI;		
B2	Intabulare, drept de PROPRIETATE, dobandit prin Lege, cota actuala 1/1, cota initiala 1/1 1) <b>ENE MARIN</b> , LIPSĂ CNP	A1.1, A1.2, A1.3

**C. Partea III. SARCINI .**

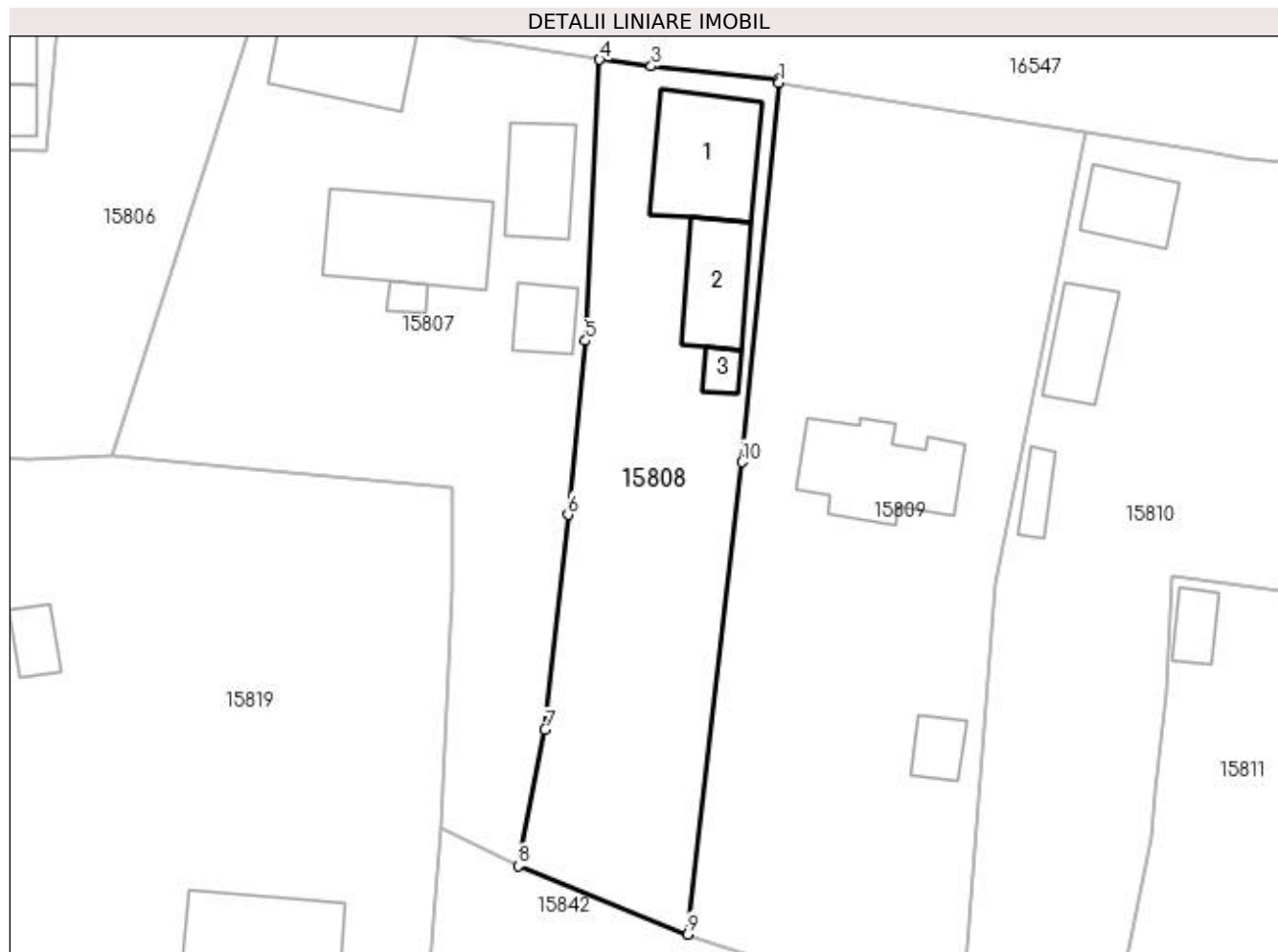
Inscrieri privind dezmembramintele dreptului de proprietate, drepturi reale de garanție și sarcini	Referințe
NU SUNT	

## Anexa Nr. 1 La Partea I

## Teren

Nr cadastral	Suprafața (mp)*	Observații / Referințe
	Din acte: 1.349 Masurata: 1.184	

\* Suprafața este determinată în planul de proiecție Stereo 70.



## Date referitoare la teren

Crt	Categorie folosință	Intravilan	Suprafața (mp)	Tarla	Parcelă	Nr. topo	Observații / Referințe
1	curți constructii	DA	988	119	1436	-	
2	arabil	DA	196	119	1436/1 1436/2	-	

## Date referitoare la construcții

Crt	Număr	Destinație construcție	Supraf. (mp)	Situație juridică	Observații / Referințe
A1.1		construcții de locuințe	105	Cu acte	Nr. niveluri:3; S. construita la sol:105 mp; CASA DE LOCUIT, CONSTRUITA DIN CARAMIDA, ACOPERITA CU TIGLA
A1.2		construcții anexa	65	Cu acte	Nr. niveluri:1; S. construita la sol:65 mp; CONSTRUCTIE ANEXA
A1.3		construcții anexa	13	Cu acte	Nr. niveluri:1; S. construita la sol:13 mp; CONSTRUCTIE ANEXA

## Lungime Segmente

1) Valorile lungimilor segmentelor sunt obținute din proiecție în plan.

Punct început	X / Y	Punct sfârșit	X / Y	Lungime segment (** (m)

Punct început	X / Y	Punct sfârșit	X / Y	Lungime segment (** (m)
1	420.692,849 299.099,447	2	420.692,794 299.099,77	0.328
2	420.692,794 299.099,77	3	420.681,196 299.100,952	11.658
3	420.681,196 299.100,952	4	420.676,478 299.101,534	4.754
4	420.676,478 299.101,534	5	420.675,17 299.075,857	25.71
5	420.675,17 299.075,857	6	420.673,586 299.059,984	15.952
6	420.673,586 299.059,984	7	420.671,48 299.040,352	19.745
7	420.671,48 299.040,352	8	420.669,034 299.027,923	12.667
8	420.669,034 299.027,923	9	420.684,526 299.021,663	16.709
9	420.684,526 299.021,663	10	420.689,465 299.064,794	43.413
10	420.689,465 299.064,794	1	420.692,849 299.099,447	34.818

\*\* Lungimile segmentelor sunt determinate în planul de proiecție Stereo 70 și sunt rotunjite la 1 milimetru.

\*\*\* Distanța dintre puncte este formată din segmente cumulate ce sunt mai mici decât valoarea 1 milimetru.



**DATE DESPRE IMOBILUL NR. 15809**

Oficiul de Cadastru și Publicitate Imobiliară DOLJ  
Biroul de Cadastru și Publicitate Imobiliară Craiova

**A. Partea I. Descrierea imobilului**

TEREN Intravilan

Adresa: Loc. Leu, Nr. 756, Jud. Dolj, T119, P1437

Nr. Crt	Nr cadastral Nr. topografic	Suprafața* (mp)	Observații / Referințe
A1	30572	Din acte: 2.073 Masurata: 2.057	Sector cadastral:13 Teren imprejmuit;

**Construcții**

Crt	Nr cadastral Nr. topografic	Adresa	Observații / Referințe
A1.1		Loc. Leu, Nr. 756, Jud. Dolj, fost T119, P1437	Nr. niveluri:3; S. construita la sol:107 mp; LOCUINTA - Sp+P+M
A1.2		Loc. Leu, Jud. Dolj	Nr. niveluri:1; S. construita la sol:24 mp; CONSTRUCTIE ANEXA

**B. Partea II. Proprietari și acte**

Inscrieri privitoare la dreptul de proprietate și alte drepturi reale		Referințe
<b>16651 / 05/03/2012</b>		
Act Notarial nr. CVC AUT. NR. 257, din 29/02/2012 emis de BNP BAZGU MARIANA;		
B1	Intabulare, drept de PROPRIETATE, dobandit prin Conventie, cota actuala 1/1, cota initiala 1/1 1) GLAVAN MARIAN 2) GLAVAN ANETA -IOANA	A1
<b>204978 / 31/10/2018</b>		
Act Administrativ nr. CERTIFICAT DE ATESTARE A EDIFICARII CONSTRUCTIEI NR. 5795, din 11/10/2018 emis de PRIMARIA COMUNEI LEU (ACT ADMINISTRATIV NR AUTORIZATIE CONSTRUIRE NR. 13 DIN 15.07.2013, EMIS DE PRIMARIA COMUNEI LEU;ACT ADMINISTRATIV NR PROCES VERBAL DE RECEPTIE NR. 7 DIN 31.10.2013, EMIS DE PRIMARIA COMUNEI LEU);		
B2	Intabulare, drept de PROPRIETATE, dobandit prin Construire, cota actuala 1/1, cota initiala 1/1 1) GLAVAN MARIAN 2) GLAVAN ANETA -IOANA	A1.1
/		
Act Normativ nr. LEGEA 7, din 13/03/1996 emis de GUVERNUL ROMANIEI;		
B3	Intabulare, drept de PROPRIETATE, dobandit prin Lege, cota actuala 1/1, cota initiala 1/1 1) GLAVAN MARIAN 2) GLAVAN ANETA -IOANA	A1.2

**C. Partea III. SARCINI .**

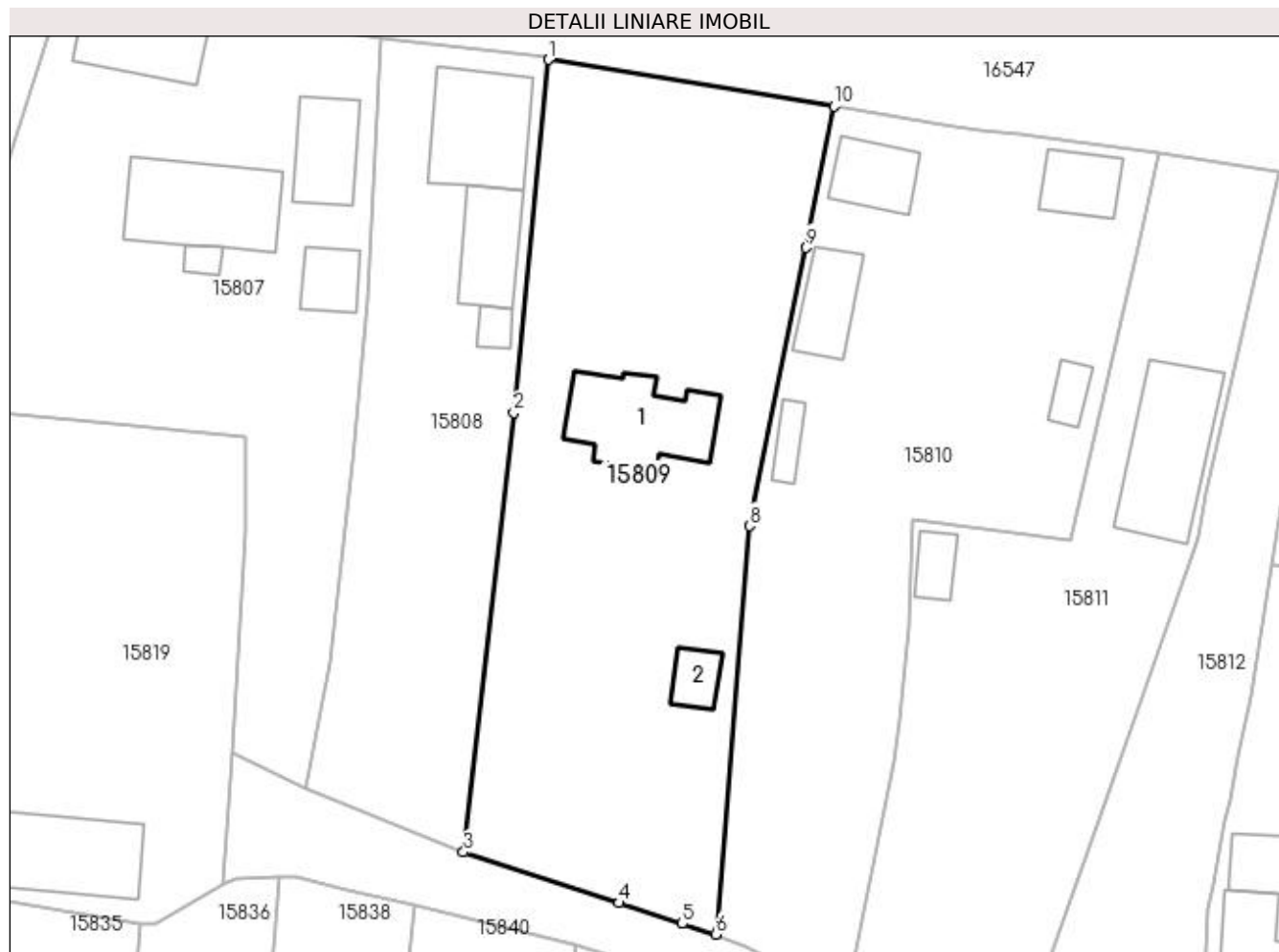
Inscrieri privind dezmembramintele dreptului de proprietate, drepturi reale de garanție și sarcini	Referințe
NU SUNT	

## Anexa Nr. 1 La Partea I

## Teren

Nr cadastral	Suprafața (mp)*	Observații / Referințe
30572	Din acte: 2.073 Masurata: 2.057	

\* Suprafața este determinată în planul de proiecție Stereo 70.



## Date referitoare la teren

Crt	Categorie folosință	Intra vilan	Suprafața (mp)	Tarla	Parcelă	Nr. topo	Observații / Referințe
1	curți construcții	DA	2.057	119	1437	-	Teren împrejmuit cu gard de beton și gard de plasa sarma.

## Date referitoare la construcții

Crt	Număr	Destinație construcție	Supraf. (mp)	Situație juridică	Observații / Referințe
A1.1		construcții de locuințe	107	Cu acte	Nr. niveluri:3; S. construita la sol:107 mp; LOCUINTA - Sp+P+M
A1.2		construcții anexa	24	Cu acte	Nr. niveluri:1; S. construita la sol:24 mp; CONSTRUCTIE ANEXA

## Lungime Segmente

1) Valorile lungimilor segmentelor sunt obținute din proiecție în plan.

Punct început	X / Y	Punct sfârșit	X / Y	Lungime segment (** (m))
1	420.692,849 299.099,447	2	420.689,465 299.064,794	34.818
2	420.689,465 299.064,794	3	420.684,526 299.021,663	43.413



Punct început	X / Y	Punct sfârșit	X / Y	Lungime segment (** (m)
3	420.684,526 299.021,663	4	420.699,805 299.016,678	16.072
4	420.699,805 299.016,678	5	420.705,994 299.014,637	6.517
5	420.705,994 299.014,637	6	420.709,322 299.013,594	3.488
6	420.709,322 299.013,594	7	420.709,478 299.014,03	0.463
7	420.709,478 299.014,03	8	420.712,612 299.053,685	39.779
8	420.712,612 299.053,685	9	420.718,152 299.081,005	27.876
9	420.718,152 299.081,005	10	420.720,883 299.094,866	14.127
10	420.720,883 299.094,866	1	420.692,849 299.099,447	28.406

\*\* Lungimile segmentelor sunt determinate în planul de proiecție Stereo 70 și sunt rotunjite la 1 milimetru.

\*\*\* Distanța dintre puncte este formată din segmente cumulate ce sunt mai mici decât valoarea 1 milimetru.



**DATE DESPRE IMOBILUL NR. 15810**

Oficiul de Cadastru și Publicitate Imobiliară DOLJ  
Biroul de Cadastru și Publicitate Imobiliară Craiova

**A. Partea I. Descrierea imobilului**

TEREN Intravilan

Adresa: Loc. Leu, Nr. 755;754, Jud. Dolj, T119, P1438 1439, 1439/1 1439/2

Nr. Crt	Nr cadastral Nr. topografic	Suprafața* (mp)	Observații / Referințe
A1		Din acte: 1.927 Masurata: 1.935	Sector cadastral:13 Teren imprejmuit;

**Construcții**

Crt	Nr cadastral Nr. topografic	Adresa	Observații / Referințe
A1.1		Loc. Leu, Jud. Dolj	Nr. niveluri:1; S. construita la sol:49 mp; CASA DE LOCUIT, CONSTRUITA DIN CARAMIDA, ACOPERITA CU TIGLA
A1.2		Loc. Leu, Jud. Dolj	Nr. niveluri:1; S. construita la sol:43 mp; CASA DE LOCUIT, CONSTRUITA DIN CARAMIDA, ACOPERITA CU TIGLA
A1.3		Loc. Leu, Jud. Dolj	Nr. niveluri:1; S. construita la sol:19 mp; CONSTRUCTIE ANEXA
A1.4		Loc. Leu, Jud. Dolj	Nr. niveluri:1; S. construita la sol:52 mp; CASA DE LOCUIT, CONSTRUITA DIN CARAMIDA, ACOPERITA CU TIGLA
A1.5		Loc. Leu, Jud. Dolj	Nr. niveluri:1; S. construita la sol:19 mp; CONSTRUCTIE ANEXA

**B. Partea II. Proprietari și acte**

Inscrieri privitoare la dreptul de proprietate și alte drepturi reale		Referințe
/		
Act Administrativ nr. TDP 2419, din 22/09/2003 emis de CONSILIUL JUDETEAN DOLJ;		
B1	Intabulare, drept de PROPRIETATE, dobandit prin Reconstituire, cota actuala 1/1, cota initiala 1/1 1) <b>DICU GRIGORIE</b> , LIPSĂ CNP	A1
Act Notarial nr. CM 1468, din 25/06/1991 emis de NOTARIATUL DE STAT JUDETEAN DOLJ (CERTIFICAT DE DECES SERIA DP NR. 873883);		
B2	Intabulare, drept de PROPRIETATE, dobandit prin Succesiune, cota actuala 3/4, cota initiala 3/4 1) <b>DICU ISPAS DEFUNCT</b> :Da	A1.4, A1.5
Act Notarial nr. C. INTRETINERE NR. 12967, din 29/07/1991 emis de NOTARIATUL DE STAT JUDETEAN DOLJ (CERTIFICAT DE DECES SERIA DP NR. 873883; CERTIFICAT DE DECES SERIA D10 NR. 763521);		
B3	Intabulare, drept de PROPRIETATE, dobandit prin Conventie, cota actuala 1/4, cota initiala 1/4 1) <b>DICU ELENA DEFUNCT</b> :Da 2) <b>DICU ISPAS DEFUNCT</b> :Da	A1.4, A1.5
Act Normativ nr. LEGEA 7, din 13/03/1996 emis de GUVERNUL ROMANIEI;		
B4	Intabulare, drept de PROPRIETATE, dobandit prin Lege, cota actuala 1/1, cota initiala 1/1 1) <b>DICU GRIGORIE</b> , LIPSĂ CNP	A1.1, A1.2, A1.3

**C. Partea III. SARCINI .**

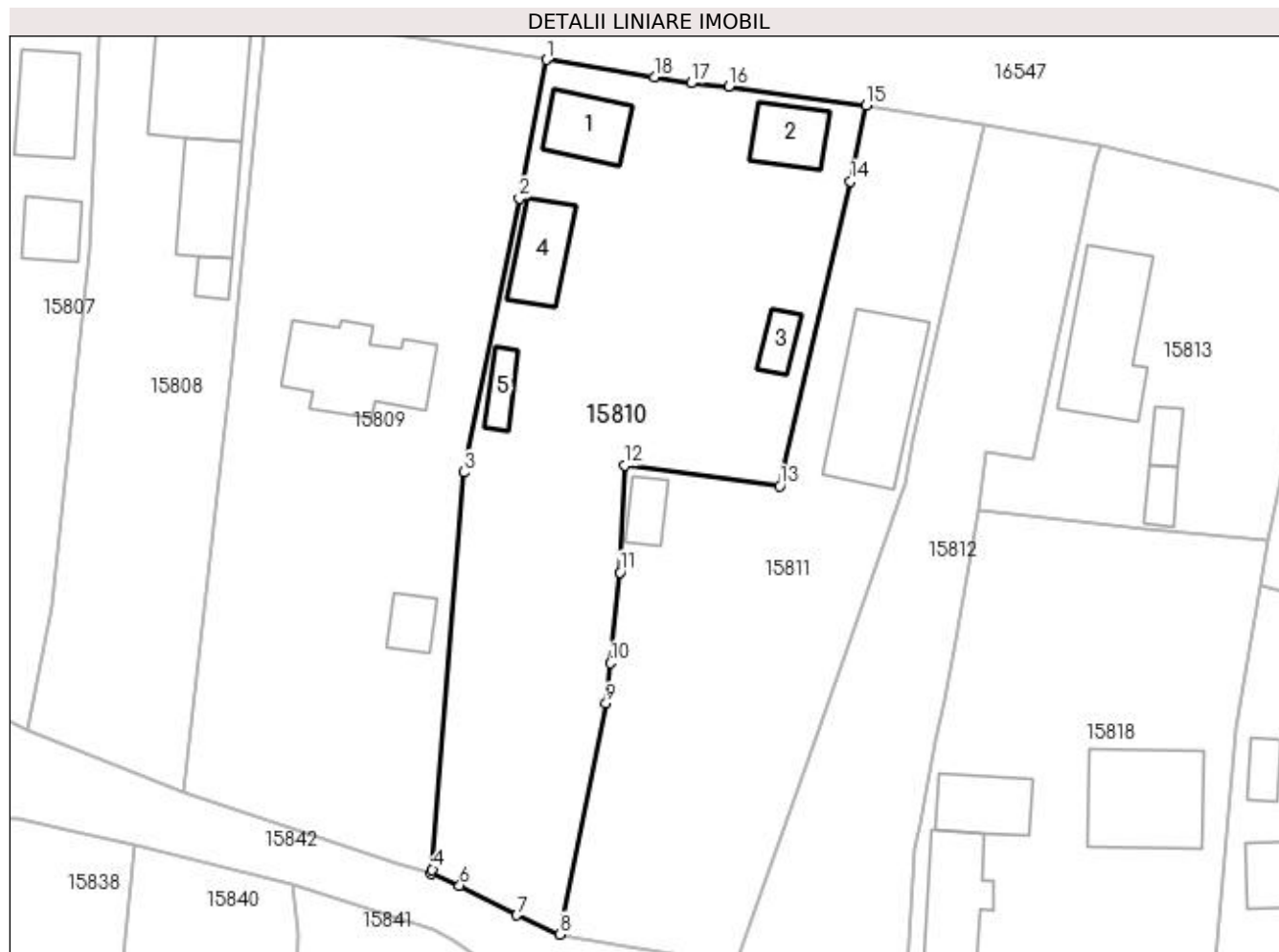
Inscrieri privind dezmembramintele dreptului de proprietate, drepturi reale de garanție și sarcini	Referințe
NU SUNT	

## Anexa Nr. 1 La Partea I

## Teren

Nr cadastral	Suprafața (mp)*	Observații / Referințe
	Din acte: 1.927 Masurata: 1.935	

\* Suprafața este determinată în planul de proiecție Stereo 70.



## Date referitoare la teren

Crt	Categorie folosință	Intra vilan	Suprafața (mp)	Tarla	Parcelă	Nr. topo	Observații / Referințe
1	curți construcții	DA	1.257	119	1438 1439	-	
2	arabil	DA	678	119	1439/1 1439/2	-	

## Date referitoare la construcții

Crt	Număr	Destinație construcție	Supraf. (mp)	Situație juridică	Observații / Referințe
A1.1		construcții de locuințe	49	Cu acte	Nr. niveluri:1; S. construită la sol:49 mp; CASA DE LOCUIT, CONSTRUITA DIN CARAMIDA, ACOPERITA CU TIGLA
A1.2		construcții de locuințe	43	Cu acte	Nr. niveluri:1; S. construită la sol:43 mp; CASA DE LOCUIT, CONSTRUITA DIN CARAMIDA, ACOPERITA CU TIGLA
A1.3		construcții anexa	19	Cu acte	Nr. niveluri:1; S. construită la sol:19 mp; CONSTRUCTIE ANEXA
A1.4		construcții de locuințe	52	Cu acte	Nr. niveluri:1; S. construită la sol:52 mp; CASA DE LOCUIT, CONSTRUITA DIN CARAMIDA, ACOPERITA CU TIGLA
A1.5		construcții anexa	19	Cu acte	Nr. niveluri:1; S. construită la sol:19 mp; CONSTRUCTIE ANEXA

**Lungime Segmente**

1) Valorile lungimilor segmentelor sunt obținute din proiecție în plan.

Punct început	X / Y	Punct sfârșit	X / Y	Lungime segment (** (m)
1	420.720,883 299.094,866	2	420.718,152 299.081,005	14.127
2	420.718,152 299.081,005	3	420.712,612 299.053,685	27.876
3	420.712,612 299.053,685	4	420.709,478 299.014,03	39.779
4	420.709,478 299.014,03	5	420.709,322 299.013,594	0.463
5	420.709,322 299.013,594	6	420.712,189 299.012,399	3.106
6	420.712,189 299.012,399	7	420.717,893 299.009,457	6.418
7	420.717,893 299.009,457	8	420.722,229 299.007,551	4.736
8	420.722,229 299.007,551	9	420.726,815 299.030,588	23.489
9	420.726,815 299.030,588	10	420.727,255 299.034,631	4.067
10	420.727,255 299.034,631	11	420.728,204 299.043,698	9.117
11	420.728,204 299.043,698	12	420.728,713 299.054,362	10.676
12	420.728,713 299.054,362	13	420.744,131 299.052,314	15.553
13	420.744,131 299.052,314	14	420.751,205 299.082,709	31.207
14	420.751,205 299.082,709	15	420.752,802 299.090,285	7.742
15	420.752,802 299.090,285	16	420.739,061 299.092,19	13.872
16	420.739,061 299.092,19	17	420.735,303 299.092,534	3.774
17	420.735,303 299.092,534	18	420.731,633 299.093,149	3.721
18	420.731,633 299.093,149	1	420.720,883 299.094,866	10.886

\*\* Lungimile segmentelor sunt determinate în planul de proiecție Stereo 70 și sunt rotunjite la 1 milimetru.

\*\*\* Distanța dintre puncte este formată din segmente cumulate ce sunt mai mici decât valoarea 1 milimetru.



**DATE DESPRE IMOBILUL NR. 15811**

Oficiul de Cadastru și Publicitate Imobiliară DOLJ  
Biroul de Cadastru și Publicitate Imobiliară Craiova

**A. Partea I. Descrierea imobilului**

TEREN Intravilan

Adresa: Loc. Leu, Nr. 753A, Jud. Dolj, T119, P1440,1440/1,1440/2

Nr. Crt	Nr cadastral Nr. topografic	Suprafața* (mp)	Observații / Referințe
A1	33660	Din acte: 1.480 Masurata: 1.509	Sector cadastral:13 Teren imprejmuit;

**Construcții**

Crt	Nr cadastral Nr. topografic	Adresa	Observații / Referințe
A1.1		Loc. Leu, Nr. 753A, Jud. Dolj, Tarla 119, Parcela 1440,1440/1,1440/2, fost nr. 753	Nr. niveluri:1; S. construita la sol:127 mp; S. construita desfasurata:127 mp; C1- LOCUINTA- parter, Sc= 127 mp, Scd= 127 mp, construita in anul 2018.Proprietarul constructiei detine Certificat de performanta energetica.
A1.2		Loc. Leu, Jud. Dolj	Nr. niveluri:1; S. construita la sol:24 mp; CONSTRUCTIE ANEXA

**B. Partea II. Proprietari și acte**

Inscrieri privitoare la dreptul de proprietate și alte drepturi reale		Referințe
<b>216218 / 20/11/2018</b>		
Act Notarial nr. ACT DE PARTAJ VOLUNTAR AUT.4102, din 19/11/2018 emis de DEFTA FLORENTIN LEONARD;		
B1	Intabulare, drept de PROPRIETATE, dobandit prin lesire Din Indiviziune, cota actuala 1/1, cota initiala 1/1 1) VLADU IVENIA	A1
<b>301985 / 29/12/2021</b>		
Act Administrativ nr. CERTIFICAT DE ATESTAREA EDIFICARII CONSTRUCTIEI NR. 382, din 20/01/2022 emis de PRIMARIA COMUNEI LEU;		
B2	Intabulare, drept de PROPRIETATE, dobandit prin Construire, cota actuala 1/1, cota initiala 1/1 1) VLADU IVENIA	A1.1
/		
Act Normativ nr. LEGEA 7, din 13/03/1996 emis de GUVERNUL ROMANIEI;		
B3	Intabulare, drept de PROPRIETATE, dobandit prin Lege, cota actuala 1/1, cota initiala 1/1 1) VLADU IVENIA	A1.2

**C. Partea III. SARCINI .**

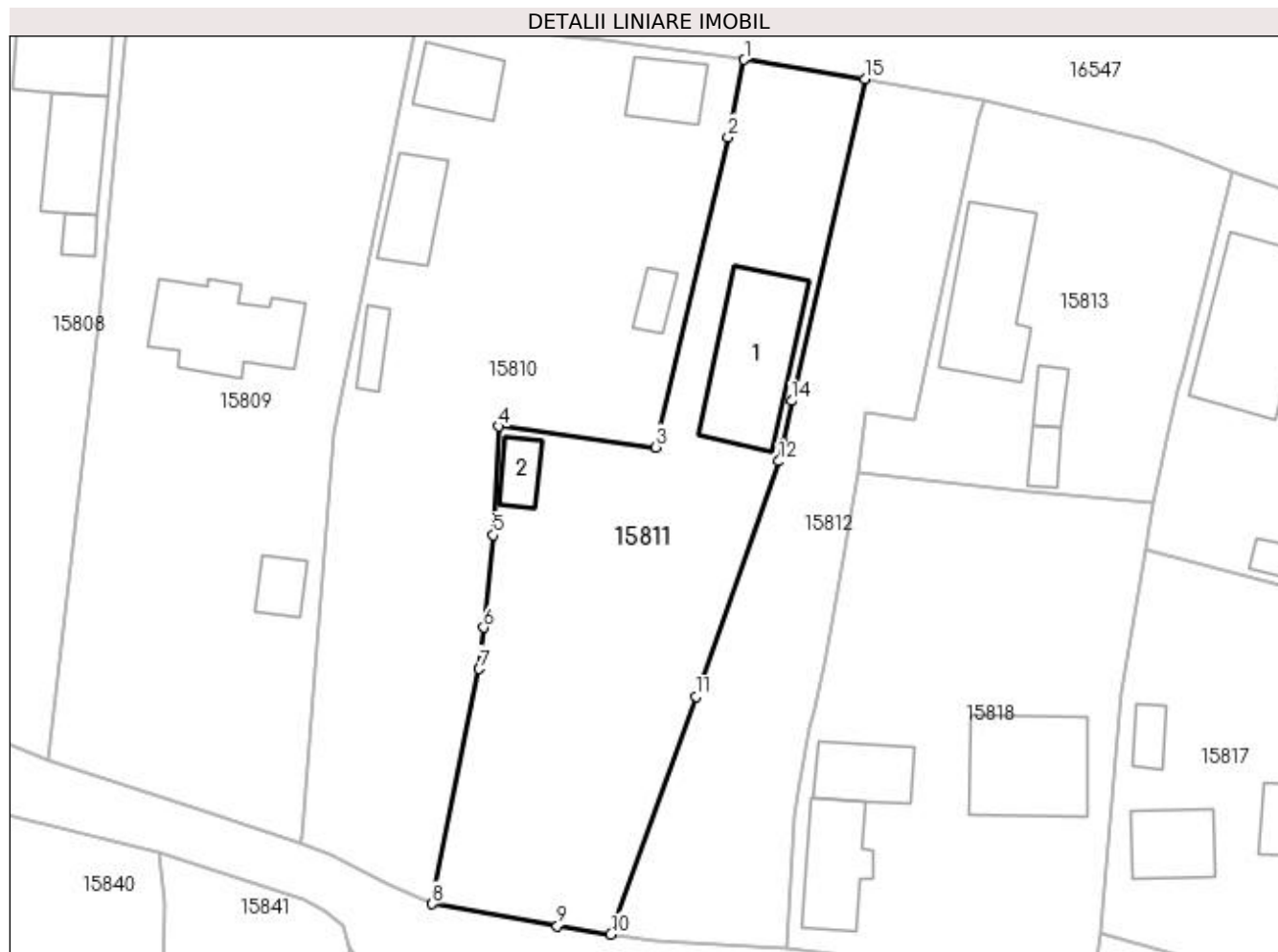
Inscrieri privind dezmembramintele dreptului de proprietate, drepturi reale de garanție și sarcini	Referințe
NU SUNT	

## Anexa Nr. 1 La Partea I

## Teren

Nr cadastral	Suprafața (mp)*	Observații / Referințe
33660	Din acte: 1.480 Masurata: 1.509	

\* Suprafața este determinată în planul de proiecție Stereo 70.



## Date referitoare la teren

Crt	Categorie folosință	Intra vilan	Suprafața (mp)	Tarla	Parcelă	Nr. topo	Observații / Referințe
1	curți construcții	DA	435	119	1440	-	
2	arabil	DA	1.074	119	1440/1, 1440/2	-	

## Date referitoare la construcții

Crt	Număr	Destinație construcție	Supraf. (mp)	Situație juridică	Observații / Referințe
A1.1		construcții de locuințe	127	Cu acte	Nr. niveluri:1; S. construita la sol:127 mp; S. construita desfasurata:127 mp; C1- LOCUINTA-parter, Sc= 127 mp, Scd= 127 mp, construita in anul 2018.Proprietarul constructiei detine Certificat de performanta energetica.
A1.2		construcții anexa	24	Cu acte	Nr. niveluri:1; S. construita la sol:24 mp; CONSTRUCTIE ANEXA

## Lungime Segmente

1) Valorile lungimilor segmentelor sunt obținute din proiecție în plan.

Punct început	X / Y	Punct sfârșit	X / Y	Lungime segment (** (m)



Punct început	X / Y	Punct sfârșit	X / Y	Lungime segment (** (m)
1	420.752,802 299.090,285	2	420.751,205 299.082,709	7.742
2	420.751,205 299.082,709	3	420.744,131 299.052,314	31.207
3	420.744,131 299.052,314	4	420.728,713 299.054,362	15.553
4	420.728,713 299.054,362	5	420.728,204 299.043,698	10.676
5	420.728,204 299.043,698	6	420.727,255 299.034,631	9.117
6	420.727,255 299.034,631	7	420.726,815 299.030,588	4.067
7	420.726,815 299.030,588	8	420.722,229 299.007,551	23.489
8	420.722,229 299.007,551	9	420.734,477 299.005,398	12.436
9	420.734,477 299.005,398	10	420.739,722 299.004,578	5.308
10	420.739,722 299.004,578	11	420.748,063 299.027,844	24.716
11	420.748,063 299.027,844	12	420.756,2 299.050,94	24.487
12	420.756,2 299.050,94	13	420.756,631 299.052,616	1.731
13	420.756,631 299.052,616	14	420.757,448 299.056,848	4.31
14	420.757,448 299.056,848	15	420.764,613 299.088,426	32.381
15	420.764,613 299.088,426	1	420.752,802 299.090,285	11.956

\*\* Lungimile segmentelor sunt determinate în planul de proiecție Stereo 70 și sunt rotunjite la 1 milimetru.

\*\*\* Distanța dintre puncte este formată din segmente cumulate ce sunt mai mici decât valoarea 1 milimetru.



**DATE DESPRE IMOBILUL NR. 15812**

Oficiul de Cadastru și Publicitate Imobiliară DOLJ  
Biroul de Cadastru și Publicitate Imobiliară Craiova

**A. Partea I. Descrierea imobilului**

TEREN Intravilan

Adresa: Loc. Leu, Nr. 753, Jud. Dolj, T119, P1440,1440/1, 1440/2

Nr. Crt	Nr cadastral Nr. topografic	Suprafața* (mp)	Observații / Referințe
A1	33661	1.000	Sector cadastral:13 Teren imprejmuit;

**B. Partea II. Proprietari și acte**

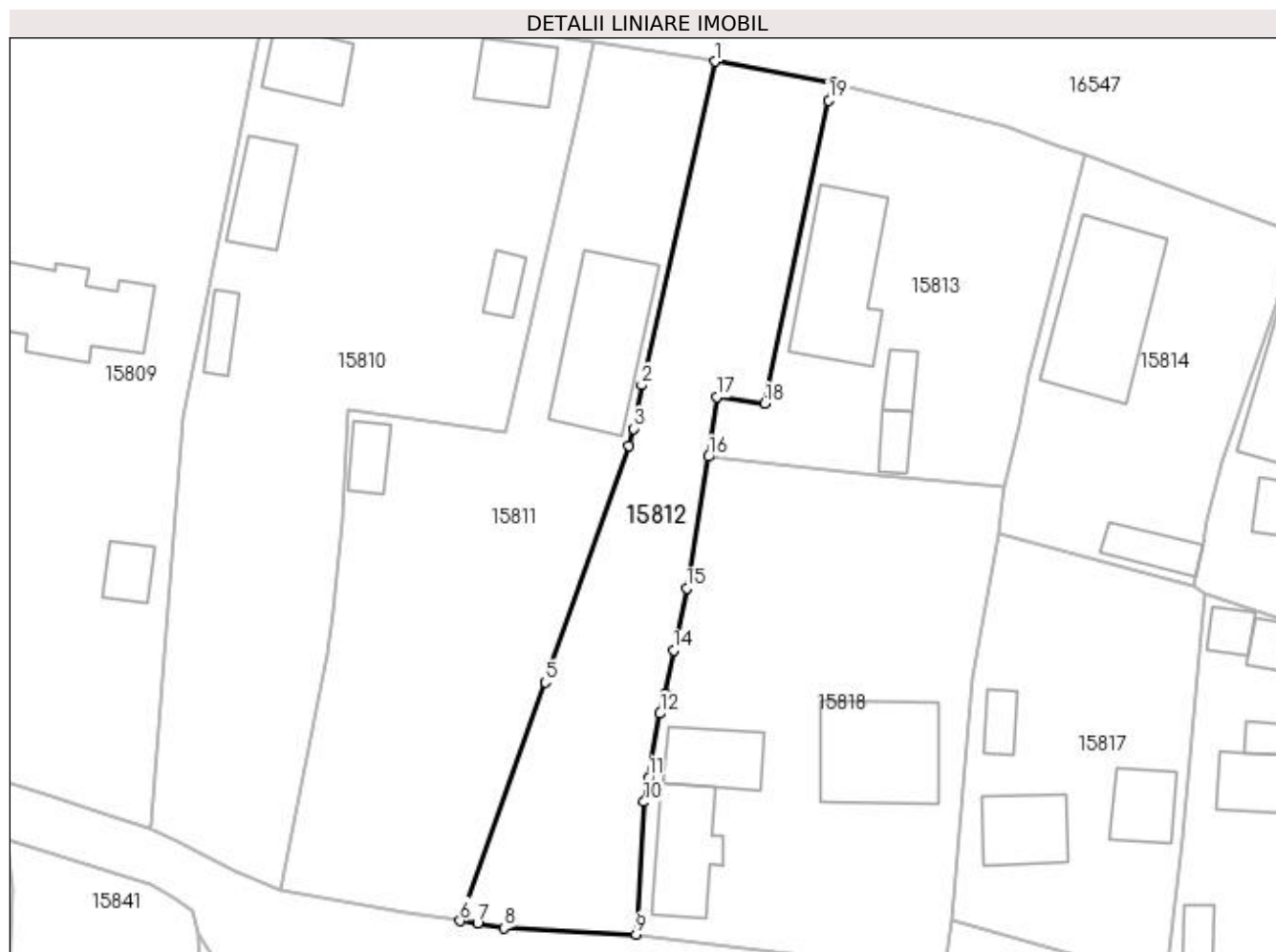
Inscrieri privitoare la dreptul de proprietate și alte drepturi reale	Referințe
<b>205394 / 31/10/2018</b>	
Act Notarial nr. ACT DE PARTAJ VOLUNTAR NR. 669, din 27/02/2017 emis de NP DEFTA EMIL (ACT NOTARIAL NR INCHEIERE DE INDREPTARE A ERORII MATERIALE NR. 29 DIN 24.03.2017, EMIS DE NP DEFTA EMIL;ACT NOTARIAL NR CERTIFICAT DE MOSTENITOR NR. 05 DIN 22.01.2016, EMIS DE NP NICU FLORIN MARCEL;ACT NOTARIAL NR CERTIFICAT DE MOSTENITOR NR. 198 DIN 21.11.2005, EMIS DE NP DEFTA EMIL;ACT NOTARIAL NR CERTIFICAT DE MOSTENITOR NR. 04 DIN 22.01.2016, EMIS DE NP NICU FLORIN MARCEL;ACT NOTARIAL NR CONTRACT DONATIE NR. 9834 DIN 30.11.1974, EMIS DE NOTARIATUL DE STAT DOLJ;ACT ADMINISTRATIV NR CERTIFICAT DE NOMENCLATURA STRADALA NR. 1164 DIN 01.03.2018, EMIS DE PRIMARIA COMUNEI LEU; ACT NOTARIAL NR CERTIFICAT DE MOSTENITOR NR. S2226 DIN 12.12.1983, EMIS DE NOTAR DE STAT VLAD VICTOR;ACT ADMINISTRATIV NR PROCES VERBAL CONSTATOR NR. 1914 DIN 13.04.2018, EMIS DE PRIMARIA COMUNEI LEU;ACT ADMINISTRATIV NR TITLU DE PROPRIETATE NR. 3219 DIN 22.04.2005, EMIS DE COMISIA JUDETEANA DOLJ;ACT NOTARIAL NR CERTIFICAT DE MOSTENITOR NR. 28 DIN 27.02.2017, EMIS DE NP DEFTA EMIL;ACT NOTARIAL NR INCHEIERE DE INDREPTARE A ERORI MATERIALE NR. 40 DIN 03.05.2017, EMIS DE NP DEFTA EMIL;ACT NOTARIAL NR CERTIFICAT DE MOSTENITOR NR. 70 DIN 10.05.2006, EMIS DE NP CERNOBAI EMIL;ACT NOTARIAL NR CONVENTIE NR. 4064 DIN 19.12.2016, EMIS DE NP DEFTA EMIL;ACT ADMINISTRATIV NR ADEVERINTA NR. 1913 DIN 13.04.2018, EMIS DE PRIMARIA COMUNEI LEU);	
B1	Intabulare, drept de PROPRIETATE, dobandit prin Iesire Din Indiviziune, cota actuala 1/2, cota initiala 1/2 1) MITRU IONELA-GABRIELA OBSERVATII: POZITIE TRANSCRISA DIN CF 33589/LEU, INSCRISA PRIN INCHEIEREA NR. 83455 DIN 19/04/2018;
<b>216234 / 20/11/2018</b>	
Act Notarial nr. ACT DE PARTAJ VOLUNTAR AUT.4102, din 19/11/2018 emis de DEFTA FLORENTIN LEONARD;	
B2	Intabulare, drept de PROPRIETATE, dobandit prin Conventie, cota actuala 1/2, cota initiala 1/2 1) MITRU IONELA-GABRIELA
<b>C. Partea III. SARCINI .</b>	
Inscrieri privind dezmembramintele dreptului de proprietate, drepturi reale de garanție și sarcini	Referințe
NU SUNT	

## Anexa Nr. 1 La Partea I

## Teren

Nr cadastral	Suprafața (mp)*	Observații / Referințe
33661	1.000	

\* Suprafața este determinată în planul de proiecție Stereo 70.



## Date referitoare la teren

Crt	Categorie folosință	Intravilan	Suprafața (mp)	Tarla	Parcelă	Nr. topo	Observații / Referințe
1	curți constructii	DA	408	119	1440	-	Teren împrejmuit cu gard de beton, gard de plasa lemn, gard de plasa sarma .
2	arabil	DA	592	119	1440/1, 1440/2	-	Teren împrejmuit cu gard de beton, gard de plasa lemn, gard de plasa sarma .

## Lungime Segmente

1) Valorile lungimilor segmentelor sunt obținute din proiecție în plan.

Punct început	X / Y	Punct sfârșit	X / Y	Lungime segment (** (m)
1	420.764,613 299.088,426	2	420.757,448 299.056,848	32.381
2	420.757,448 299.056,848	3	420.756,631 299.052,616	4.31
3	420.756,631 299.052,616	4	420.756,2 299.050,94	1.731

Punct început	X / Y	Punct sfârșit	X / Y	Lungime segment (** (m)
4	420.756,2 299.050,94	5	420.748,063 299.027,844	24.487
5	420.748,063 299.027,844	6	420.739,722 299.004,578	24.716
6	420.739,722 299.004,578	7	420.741,423 299.004,334	1.719
7	420.741,423 299.004,334	8	420.744,007 299.003,895	2.621
8	420.744,007 299.003,895	9	420.756,912 299.003,261	12.921
9	420.756,912 299.003,261	10	420.757,666 299.016,19	12.951
10	420.757,666 299.016,19	11	420.758,1 299.018,545	2.395
11	420.758,1 299.018,545	12	420.759,252 299.024,815	6.375
12	420.759,252 299.024,815	13	420.759,763 299.026,79	2.04
13	420.759,763 299.026,79	14	420.760,577 299.030,977	4.265
14	420.760,577 299.030,977	15	420.761,83 299.037,031	6.182
15	420.761,83 299.037,031	16	420.763,966 299.049,873	13.018
16	420.763,966 299.049,873	17	420.764,779 299.055,673	5.857
17	420.764,779 299.055,673	18	420.769,476 299.055,05	4.738
18	420.769,476 299.055,05	19	420.775,721 299.084,624	30.226
19	420.775,721 299.084,624	20	420.776,248 299.086,394	1.847
20	420.776,248 299.086,394	1	420.764,613 299.088,426	11.811

\*\* Lungimile segmentelor sunt determinate în planul de proiecție Stereo 70 și sunt rotunjite la 1 milimetru.

\*\*\* Distanța dintre puncte este formată din segmente cumulate ce sunt mai mici decât valoarea 1 milimetru.



**DATE DESPRE IMOBILUL NR. 15813**

Oficiul de Cadastru și Publicitate Imobiliară DOLJ  
Biroul de Cadastru și Publicitate Imobiliară Craiova

**A. Partea I. Descrierea imobilului**

TEREN Intravilan

Adresa: Loc. Leu, Nr. 752, Jud. Dolj, T119, P1441/5

Nr. Crt	Nr cadastral Nr. topografic	Suprafața* (mp)	Observații / Referințe
A1		Din acte: 931 Masurata: 924	Sector cadastral:13 Teren imprejmuit;

**Construcții**

Crt	Nr cadastral Nr. topografic	Adresa	Observații / Referințe
A1.1		Loc. Leu, Jud. Dolj	Nr. niveluri:1; S. construita la sol:119 mp; CASA DE LOCUIT
A1.2		Loc. Leu, Jud. Dolj	Nr. niveluri:1; S. construita la sol:17 mp; CONSTRUCTIE ANEXA
A1.3		Loc. Leu, Jud. Dolj	Nr. niveluri:1; S. construita la sol:17 mp; CONSTRUCTIE ANEXA

**B. Partea II. Proprietari și acte**

Inscrieri privitoare la dreptul de proprietate și alte drepturi reale		Referințe
/		
Hotarare Judecatoreasca nr. SC 4156, din 02/03/2011 emis de JUDECATORIA CRAIOVA;		
B1	Intabulare, drept de PROPRIETATE, dobandit prin Hotarare Judecatoreasca, cota actuala 1/1, cota initiala 1/1 1) <b>DUCA LIVIU</b>	A1
Act Normativ nr. LEGEA 7, din 13/03/1996 emis de GUVERNUL ROMANIEI;		
B2	Intabulare, drept de PROPRIETATE, dobandit prin Lege, cota actuala 1/1, cota initiala 1/1 1) <b>DUCA LIVIU</b>	A1.1, A1.2, A1.3

**C. Partea III. SARCINI .**

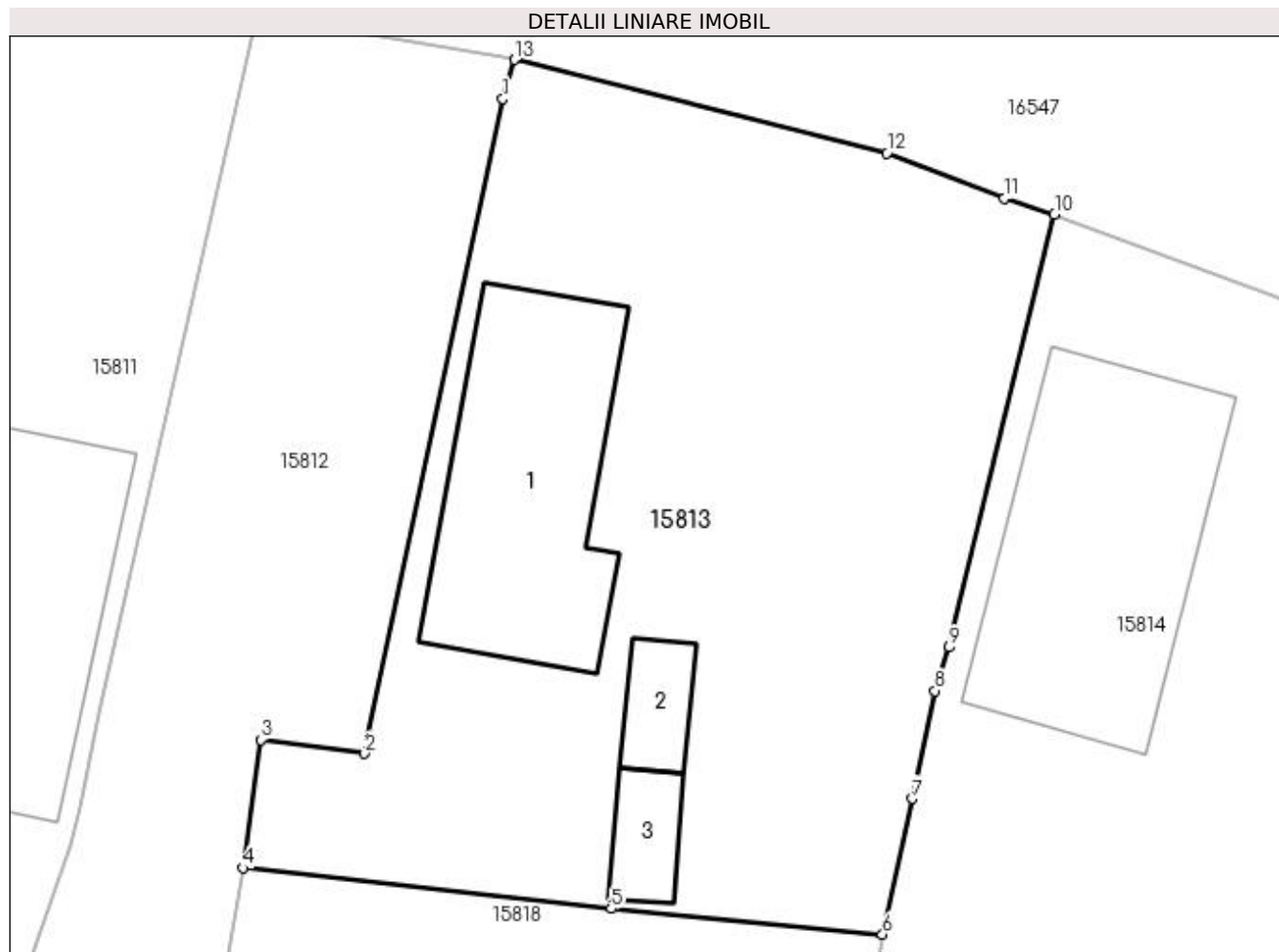
Inscrieri privind dezmembramintele dreptului de proprietate, drepturi reale de garanție și sarcini	Referințe
NU SUNT	

## Anexa Nr. 1 La Partea I

## Teren

Nr cadastral	Suprafața (mp)*	Observații / Referințe
	Din acte: 931 Masurata: 924	

\* Suprafața este determinată în planul de proiecție Stereo 70.



## Date referitoare la teren

Crt	Categorie folosință	Intra vilan	Suprafața (mp)	Tarla	Parcelă	Nr. topo	Observații / Referințe
1	curți constructii	DA	924	119	1441/5	-	

## Date referitoare la construcții

Crt	Număr	Destinație construcție	Supraf. (mp)	Situație juridică	Observații / Referințe
A1.1		construcții de locuințe	119	Cu acte	Nr. niveluri:1; S. construita la sol:119 mp; CASA DE LOCUIT
A1.2		construcții anexa	17	Cu acte	Nr. niveluri:1; S. construita la sol:17 mp; CONSTRUCTIE ANEXA
A1.3		construcții anexa	17	Cu acte	Nr. niveluri:1; S. construita la sol:17 mp; CONSTRUCTIE ANEXA

## Lungime Segmente

1) Valorile lungimilor segmentelor sunt obținute din proiecție în plan.

Punct început	X / Y	Punct sfârșit	X / Y	Lungime segment (** (m))
1	420.775,721 299.084,624	2	420.769,476 299.055,05	30.226
2	420.769,476 299.055,05	3	420.764,779 299.055,673	4.738



Punct început	X / Y	Punct sfârşit	X / Y	Lungime segment (** (m)
3	420.764,779 299.055,673	4	420.763,966 299.049,873	5.857
4	420.763,966 299.049,873	5	420.780,613 299.048,041	16.748
5	420.780,613 299.048,041	6	420.792,875 299.046,879	12.317
6	420.792,875 299.046,879	7	420.794,235 299.053,008	6.278
7	420.794,235 299.053,008	8	420.795,24 299.057,881	4.976
8	420.795,24 299.057,881	9	420.795,87 299.059,85	2.067
9	420.795,87 299.059,85	10	420.800,646 299.079,394	20.119
10	420.800,646 299.079,394	11	420.798,39 299.080,143	2.377
11	420.798,39 299.080,143	12	420.793,081 299.082,18	5.686
12	420.793,081 299.082,18	13	420.776,248 299.086,394	17.352
13	420.776,248 299.086,394	1	420.775,721 299.084,624	1.847

\*\* Lungimile segmentelor sunt determinate în planul de proiecție Stereo 70 și sunt rotunjite la 1 milimetru.

\*\*\* Distanța dintre puncte este formată din segmente cumulate ce sunt mai mici decât valoarea 1 milimetru.



**DATE DESPRE IMOBILUL NR. 15814**

Oficiul de Cadastru și Publicitate Imobiliară DOLJ  
Biroul de Cadastru și Publicitate Imobiliară Craiova

**A. Partea I. Descrierea imobilului**

TEREN Intravilan

Adresa: Loc. Leu, Nr. 751, Jud. Dolj, T119, P1442, 1442/1

Nr. Crt	Nr cadastral Nr. topografic	Suprafața* (mp)	Observații / Referințe
A1		Din acte: 721 Masurata: 771	Sector cadastral:13 Teren imprejmuit;

**Construcții**

Crt	Nr cadastral Nr. topografic	Adresa	Observații / Referințe
A1.1		Loc. Leu, Jud. Dolj	Nr. niveluri:3; S. construita la sol:144 mp; CASA DE LOCUIT, CONSTRUITA DIN BCA, ACOPERITA CU TABLA
A1.2		Loc. Leu, Jud. Dolj	Nr. niveluri:1; S. construita la sol:30 mp; CONSTRUCTIE ANEXA

**B. Partea II. Proprietari și acte**

Inscrieri privitoare la dreptul de proprietate și alte drepturi reale		Referințe
/		
Act Administrativ nr. TDP 2487, din 14/08/2004 emis de CONSILIUL JUDETEAN DOLJ (CERTIFICAT DE DECES SERIA D10 NR. 763535);		
B1	Intabulare, drept de PROPRIETATE, dobandit prin Reconstituire, cota actuala 1/1, cota initiala 1/1 1) <b>PIELE FRUSINA</b> DEFUNCT:Da	A1
Act Normativ nr. LEGEA 7, din 13/03/1996 emis de GUVERNUL ROMANIEI;		
B2	Intabulare, drept de PROPRIETATE, dobandit prin Lege, cota actuala 1/1, cota initiala 1/1 1) <b>PIELE FRUSINA</b> DEFUNCT:Da	A1.1, A1.2

**C. Partea III. SARCINI .**

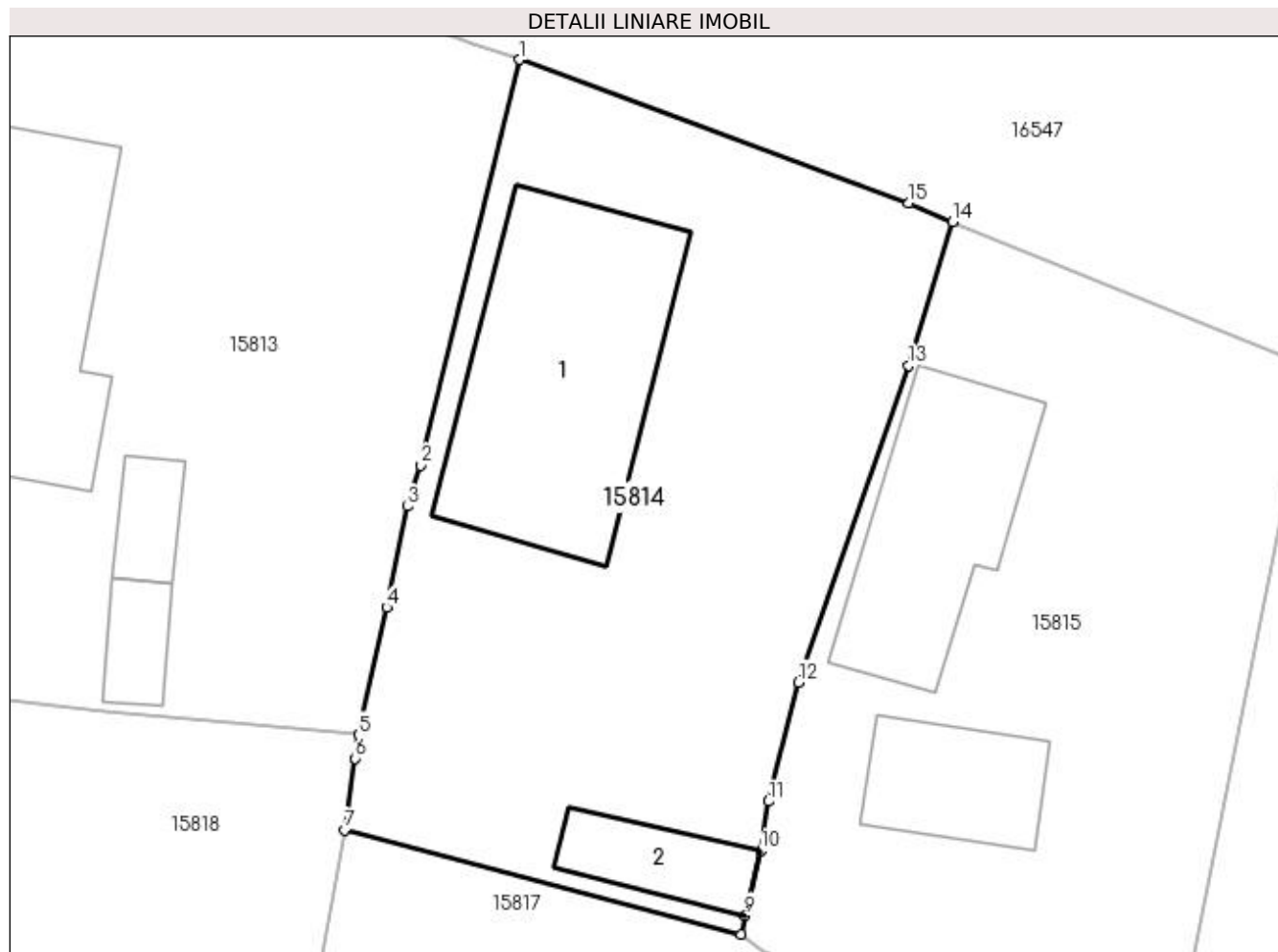
Inscrieri privind dezmembramintele dreptului de proprietate, drepturi reale de garanție și sarcini	Referințe
NU SUNT	

## Anexa Nr. 1 La Partea I

## Teren

Nr cadastral	Suprafața (mp)*	Observații / Referințe
	Din acte: 721 Masurata: 771	

\* Suprafața este determinată în planul de proiecție Stereo 70.



## Date referitoare la teren

Crt	Categorie folosință	Intravilan	Suprafața (mp)	Tarla	Parcelă	Nr. topo	Observații / Referințe
1	curți constructii	DA	560	119	1442	-	
2	arabil	DA	211	119	1442/1	-	

## Date referitoare la construcții

Crt	Număr	Destinație construcție	Supraf. (mp)	Situație juridică	Observații / Referințe
A1.1		construcții de locuințe	144	Cu acte	Nr. niveluri:3; S. construita la sol:144 mp; CASA DE LOCUIT, CONSTRUITA DIN BCA, ACOPERITA CU TABLA
A1.2		construcții anexa	30	Cu acte	Nr. niveluri:1; S. construita la sol:30 mp; CONSTRUCTIE ANEXA

## Lungime Segmente

1) Valorile lungimilor segmentelor sunt obținute din proiecție în plan.

Punct început	X / Y	Punct sfârșit	X / Y	Lungime segment (** (m)
1	420.800,646 299.079,394	2	420.795,87 299.059,85	20.119

Punct început	X / Y	Punct sfârşit	X / Y	Lungime segment (** (m)
2	420.795,87 299.059,85	3	420.795,24 299.057,881	2.067
3	420.795,24 299.057,881	4	420.794,235 299.053,008	4.976
4	420.794,235 299.053,008	5	420.792,875 299.046,879	6.278
5	420.792,875 299.046,879	6	420.792,725 299.045,737	1.152
6	420.792,725 299.045,737	7	420.792,219 299.042,297	3.477
7	420.792,219 299.042,297	8	420.811,301 299.037,266	19.734
8	420.811,301 299.037,266	9	420.811,513 299.038,167	0.926
9	420.811,513 299.038,167	10	420.812,246 299.041,285	3.203
10	420.812,246 299.041,285	11	420.812,637 299.043,667	2.414
11	420.812,637 299.043,667	12	420.814,074 299.049,401	5.911
12	420.814,074 299.049,401	13	420.819,394 299.064,669	16.168
13	420.819,394 299.064,669	14	420.821,493 299.071,571	7.214
14	420.821,493 299.071,571	15	420.819,393 299.072,478	2.287
15	420.819,393 299.072,478	1	420.800,646 299.079,394	19.982

\*\* Lungimile segmentelor sunt determinate în planul de proiecție Stereo 70 și sunt rotunjite la 1 milimetru.

\*\*\* Distanța dintre puncte este formată din segmente cumulate ce sunt mai mici decât valoarea 1 milimetru.



**DATE DESPRE IMOBILUL NR. 15815**

Oficiul de Cadastru și Publicitate Imobiliară DOLJ  
Biroul de Cadastru și Publicitate Imobiliară Craiova

**A. Partea I. Descrierea imobilului**

TEREN Intravilan

Adresa: Loc. Leu, Nr. 750, Jud. Dolj, T119, P1443, 1443/1

Nr. Crt	Nr cadastral Nr. topografic	Suprafața* (mp)	Observații / Referințe
A1		Din acte: 793 Masurata: 714	Sector cadastral:13 Teren imprejmuit;

**Construcții**

Crt	Nr cadastral Nr. topografic	Adresa	Observații / Referințe
A1.1		Loc. Leu, Jud. Dolj	Nr. niveluri:2; S. construita la sol:89 mp; CASA DE LOCUIT, CONSTRUITA DIN CARAMIDA, ACOPERITA CU TABLA
A1.2		Loc. Leu, Jud. Dolj	Nr. niveluri:1; S. construita la sol:45 mp; CONSTRUCTIE ANEXA

**B. Partea II. Proprietari și acte**

Inscrieri privitoare la dreptul de proprietate și alte drepturi reale		Referințe
/		
Act Administrativ nr. TDP 2487, din 14/08/2004 emis de CONSILIUL JUDETEAN DOLJ (CERTIFICAT DE DECES SERIA D10 NR. 763535);		
B1	Intabulare, drept de PROPRIETATE, dobandit prin Reconstituire, cota actuala 1/1, cota initiala 1/1 1) <b>PIELE FRUSINA</b> DEFUNCT:Da	A1
Act Normativ nr. LEGEA 7, din 13/03/1996 emis de GUVERNUL ROMANIEI;		
B2	Intabulare, drept de PROPRIETATE, dobandit prin Lege, cota actuala 1/1, cota initiala 1/1 1) <b>PIELE FRUSINA</b> DEFUNCT:Da	A1.1, A1.2

**C. Partea III. SARCINI .**

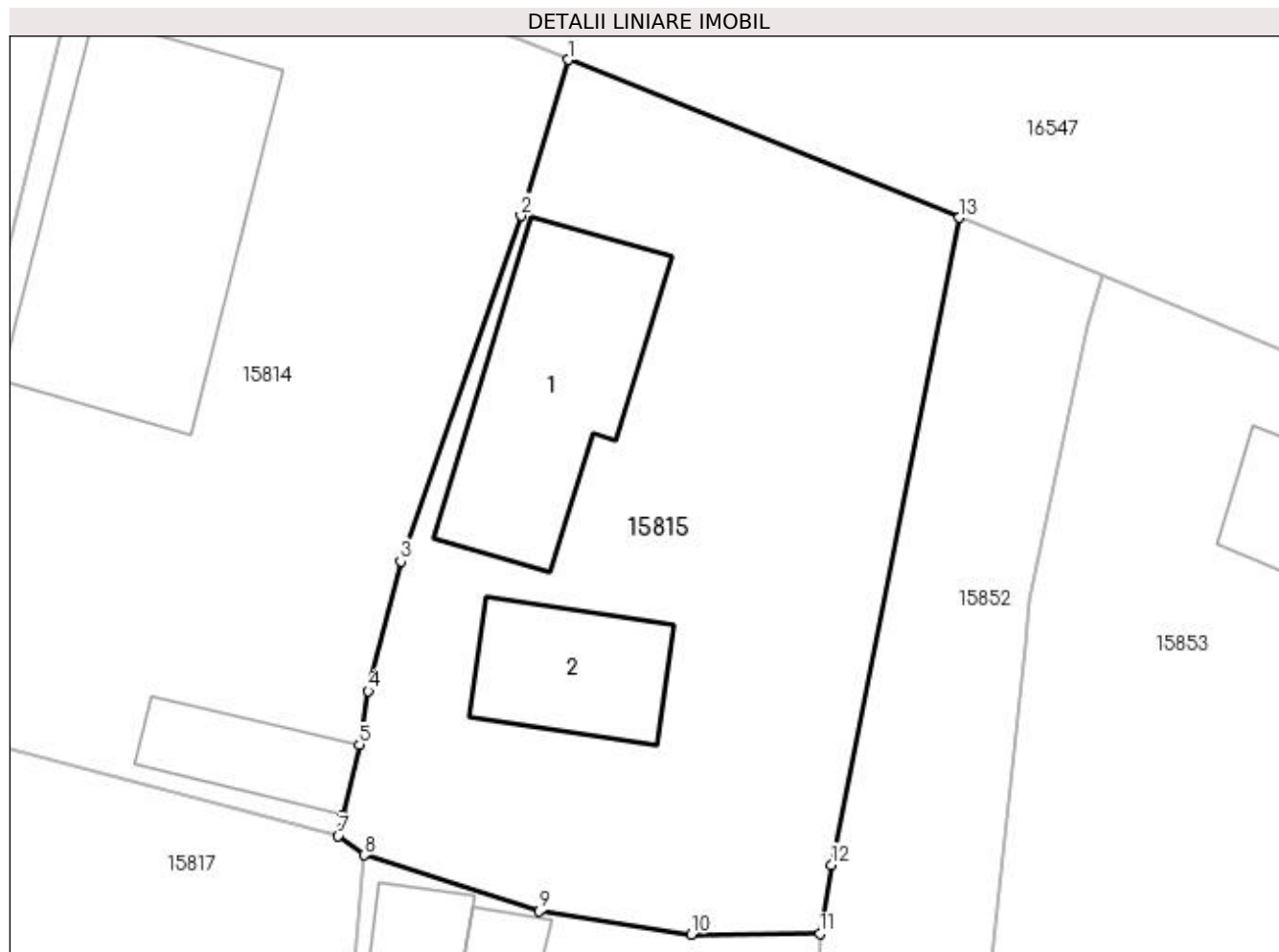
Inscrieri privind dezmembramintele dreptului de proprietate, drepturi reale de garanție și sarcini	Referințe
NU SUNT	

## Anexa Nr. 1 La Partea I

## Teren

Nr cadastral	Suprafața (mp)*	Observații / Referințe
	Din acte: 793 Masurata: 714	

\* Suprafața este determinată în planul de proiecție Stereo 70.



## Date referitoare la teren

Crt	Categorie folosință	Intra vilan	Suprafața (mp)	Tarla	Parcelă	Nr. topo	Observații / Referințe
1	curți constructii	DA	431	119	1443	-	
2	arabil	DA	283	119	1443/1	-	

## Date referitoare la construcții

Crt	Număr	Destinație construcție	Supraf. (mp)	Situație juridică	Observații / Referințe
A1.1		construcții de locuințe	89	Cu acte	Nr. niveluri:2; S. construita la sol:89 mp; CASA DE LOCUIT, CONSTRUITA DIN CARAMIDA, ACOPERITA CU TABLA
A1.2		construcții anexa	45	Cu acte	Nr. niveluri:1; S. construita la sol:45 mp; CONSTRUCTIE ANEXA

## Lungime Segmente

1) Valorile lungimilor segmentelor sunt obținute din proiecție în plan.

Punct început	X / Y	Punct sfârșit	X / Y	Lungime segment (** (m)
1	420.821,493 299.071,571	2	420.819,394 299.064,669	7.214



Punct început	X / Y	Punct sfârşit	X / Y	Lungime segment (** (m)
2	420.819,394 299.064,669	3	420.814,074 299.049,401	16.168
3	420.814,074 299.049,401	4	420.812,637 299.043,667	5.911
4	420.812,637 299.043,667	5	420.812,246 299.041,285	2.414
5	420.812,246 299.041,285	6	420.811,513 299.038,167	3.203
6	420.811,513 299.038,167	7	420.811,301 299.037,266	0.926
7	420.811,301 299.037,266	8	420.812,461 299.036,415	1.439
8	420.812,461 299.036,415	9	420.820,196 299.033,944	8.12
9	420.820,196 299.033,944	10	420.826,913 299.032,912	6.796
10	420.826,913 299.032,912	11	420.832,593 299.032,936	5.68
11	420.832,593 299.032,936	12	420.833,109 299.035,985	3.092
12	420.833,109 299.035,985	13	420.838,761 299.064,589	29.157
13	420.838,761 299.064,589	1	420.821,493 299.071,571	18.626

\*\* Lungimile segmentelor sunt determinate în planul de proiecție Stereo 70 și sunt rotunjite la 1 milimetru.

\*\*\* Distanța dintre puncte este formată din segmente cumulate ce sunt mai mici decât valoarea 1 milimetru.



**DATE DESPRE IMOBILUL NR. 15816**

Oficiul de Cadastru și Publicitate Imobiliară DOLJ  
Biroul de Cadastru și Publicitate Imobiliară Craiova

**A. Partea I. Descrierea imobilului**

TEREN Intravilan

Adresa: Loc. Leu, Nr. 727, Jud. Dolj, T119, P1407

Nr. Crt	Nr cadastral Nr. topografic	Suprafața* (mp)	Observații / Referințe
A1		Din acte: 799 Masurata: 733	Sector cadastral:13 Teren imprejmuit;

**Construcții**

Crt	Nr cadastral Nr. topografic	Adresa	Observații / Referințe
A1.1		Loc. Leu, Jud. Dolj	Nr. niveluri:2; S. construita la sol:39 mp; CASA DE LOCUIT, CONSTRUITA DIN CARAMIDA, ACOPERITA CU TIGLA
A1.2		Loc. Leu, Jud. Dolj	Nr. niveluri:1; S. construita la sol:78 mp; CONSTRUCTIE ANEXA
A1.3		Loc. Leu, Jud. Dolj	Nr. niveluri:1; S. construita la sol:17 mp; CONSTRUCTIE ANEXA
A1.4		Loc. Leu, Jud. Dolj	Nr. niveluri:1; S. construita la sol:13 mp; CONSTRUCTIE ANEXA
A1.5		Loc. Leu, Jud. Dolj	Nr. niveluri:1; S. construita la sol:18 mp; CONSTRUCTIE ANEXA
A1.6		Loc. Leu, Jud. Dolj	Nr. niveluri:1; S. construita la sol:16 mp; CONSTRUCTIE ANEXA

**B. Partea II. Proprietari și acte**

Inscrieri privitoare la dreptul de proprietate și alte drepturi reale		Referințe
/		
Act Notarial nr. APV 177, din 24/01/2022 emis de NP IONASCU NICOLAE;		
B1	Intabulare, drept de PROPRIETATE, dobandit prin lesire Din Indiviziune, cota actuala 1/1, cota initiala 1/1 1) GULIANU GHEORGHE	A1
Act Notarial nr. CM 7, din 20/11/2018 emis de NP IONASCU NICOLAE;		
B2	Intabulare, drept de PROPRIETATE, dobandit prin Succesiune, cota actuala 1/1, cota initiala 1/1 1) GULIANU GHEORGHE	A1.1, A1.3
Act Normativ nr. LEGEA 7, din 13/03/1996 emis de GUVERNUL ROMANIEI;		
B3	Intabulare, drept de PROPRIETATE, dobandit prin Lege, cota actuala 1/1, cota initiala 1/1 1) GULIANU GHEORGHE	A1.2, A1.4, A1.5, A1.6

**C. Partea III. SARCINI .**

Inscrieri privind dezmembramintele dreptului de proprietate, drepturi reale de garanție și sarcini	Referințe
NU SUNT	

## Anexa Nr. 1 La Partea I

## Teren

Nr cadastral	Suprafața (mp)*	Observații / Referințe
	Din acte: 799 Masurata: 733	

\* Suprafața este determinată în planul de proiecție Stereo 70.



## Date referitoare la teren

Crt	Categorie folosință	Intra vilan	Suprafața (mp)	Tarla	Parcelă	Nr. topo	Observații / Referințe
1	curți constructii	DA	733	119	1407	-	

## Date referitoare la construcții

Crt	Număr	Destinație construcție	Supraf. (mp)	Situație juridică	Observații / Referințe
A1.1		construcții de locuințe	39	Cu acte	Nr. niveluri:2; S. construita la sol:39 mp; CASA DE LOCUIT, CONSTRUITA DIN CARAMIDA, ACOPERITA CU TIGLA
A1.2		construcții anexa	78	Cu acte	Nr. niveluri:1; S. construita la sol:78 mp; CONSTRUCTIE ANEXA
A1.3		construcții anexa	17	Cu acte	Nr. niveluri:1; S. construita la sol:17 mp; CONSTRUCTIE ANEXA
A1.4		construcții anexa	13	Cu acte	Nr. niveluri:1; S. construita la sol:13 mp; CONSTRUCTIE ANEXA
A1.5		construcții anexa	18	Cu acte	Nr. niveluri:1; S. construita la sol:18 mp; CONSTRUCTIE ANEXA
A1.6		construcții anexa	16	Cu acte	Nr. niveluri:1; S. construita la sol:16 mp; CONSTRUCTIE ANEXA

**Lungime Segmente**

1) Valorile lungimilor segmentelor sunt obținute din proiecție în plan.

Punct început	X / Y	Punct sfârșit	X / Y	Lungime segment (** (m)
1	420.812,461 299.036,415	2	420.811,934 299.030,602	5.837
2	420.811,934 299.030,602	3	420.810,299 299.012,603	18.073
3	420.810,299 299.012,603	4	420.808,549 298.998,512	14.199
4	420.808,549 298.998,512	5	420.822,323 298.998,198	13.778
5	420.822,323 298.998,198	6	420.828,834 298.997,851	6.52
6	420.828,834 298.997,851	7	420.828,982 298.999,603	1.758
7	420.828,982 298.999,603	8	420.832,17 299.024,183	24.786
8	420.832,17 299.024,183	9	420.832,549 299.028,557	4.39
9	420.832,549 299.028,557	10	420.832,593 299.032,936	4.379
10	420.832,593 299.032,936	11	420.826,913 299.032,912	5.68
11	420.826,913 299.032,912	12	420.820,196 299.033,944	6.796
12	420.820,196 299.033,944	1	420.812,461 299.036,415	8.12

\*\* Lungimile segmentelor sunt determinate în planul de proiecție Stereo 70 și sunt rotunjite la 1 milimetru.

\*\*\* Distanța dintre puncte este formată din segmente cumulate ce sunt mai mici decât valoarea 1 milimetru.



**DATE DESPRE IMOBILUL NR. 15817**

Oficiul de Cadastru și Publicitate Imobiliară DOLJ  
Biroul de Cadastru și Publicitate Imobiliară Craiova

**A. Partea I. Descrierea imobilului**

TEREN Intravilan

Adresa: Loc. Leu, Nr. 726, Jud. Dolj, T119, P1408

Nr. Crt	Nr cadastral Nr. topografic	Suprafața* (mp)	Observații / Referințe
A1		Din acte: 810 Masurata: 825	Sector cadastral:13 Teren imprejmuit;

**Construcții**

Crt	Nr cadastral Nr. topografic	Adresa	Observații / Referințe
A1.1		Loc. Leu, Jud. Dolj	Nr. niveluri:2; S. construita la sol:54 mp; CASA DE LOCUIT, CONSTRUITA DIN CARAMIDA, ACOPERITA CU TABLA
A1.2		Loc. Leu, Jud. Dolj	Nr. niveluri:1; S. construita la sol:42 mp; CASA DE LOCUIT, CONSTRUITA DIN CARAMIDA, ACOPERITA CU TIGLA
A1.3		Loc. Leu, Jud. Dolj	Nr. niveluri:1; S. construita la sol:19 mp; CONSTRUCTIE ANEXA

**B. Partea II. Proprietari și acte**

Inscrieri privitoare la dreptul de proprietate și alte drepturi reale		Referințe
/		
Act Administrativ nr. TDP 2028-1336, din 29/07/2002 emis de CONSILIUL JUDETEAN DOLJ;		
B1	Intabulare, drept de PROPRIETATE, dobandit prin Reconstituire, cota actuala 1/1, cota initiala 1/1 1) PIELE GHEORGHE, LIPSĂ CNP 2) PIELE ȘTEFAN, LIPSĂ CNP 3) PIELE ALEXANDRU, LIPSĂ CNP	A1
Act Normativ nr. LEGEA 7, din 13/03/1996 emis de GUVERNUL ROMANIEI;		
B2	Intabulare, drept de PROPRIETATE, dobandit prin Lege, cota actuala 1/1, cota initiala 1/1 1) PIELE ALEXANDRU, LIPSĂ CNP 2) PIELE ȘTEFAN, LIPSĂ CNP 3) PIELE GHEORGHE, LIPSĂ CNP	A1.1, A1.2, A1.3

**C. Partea III. SARCINI .**

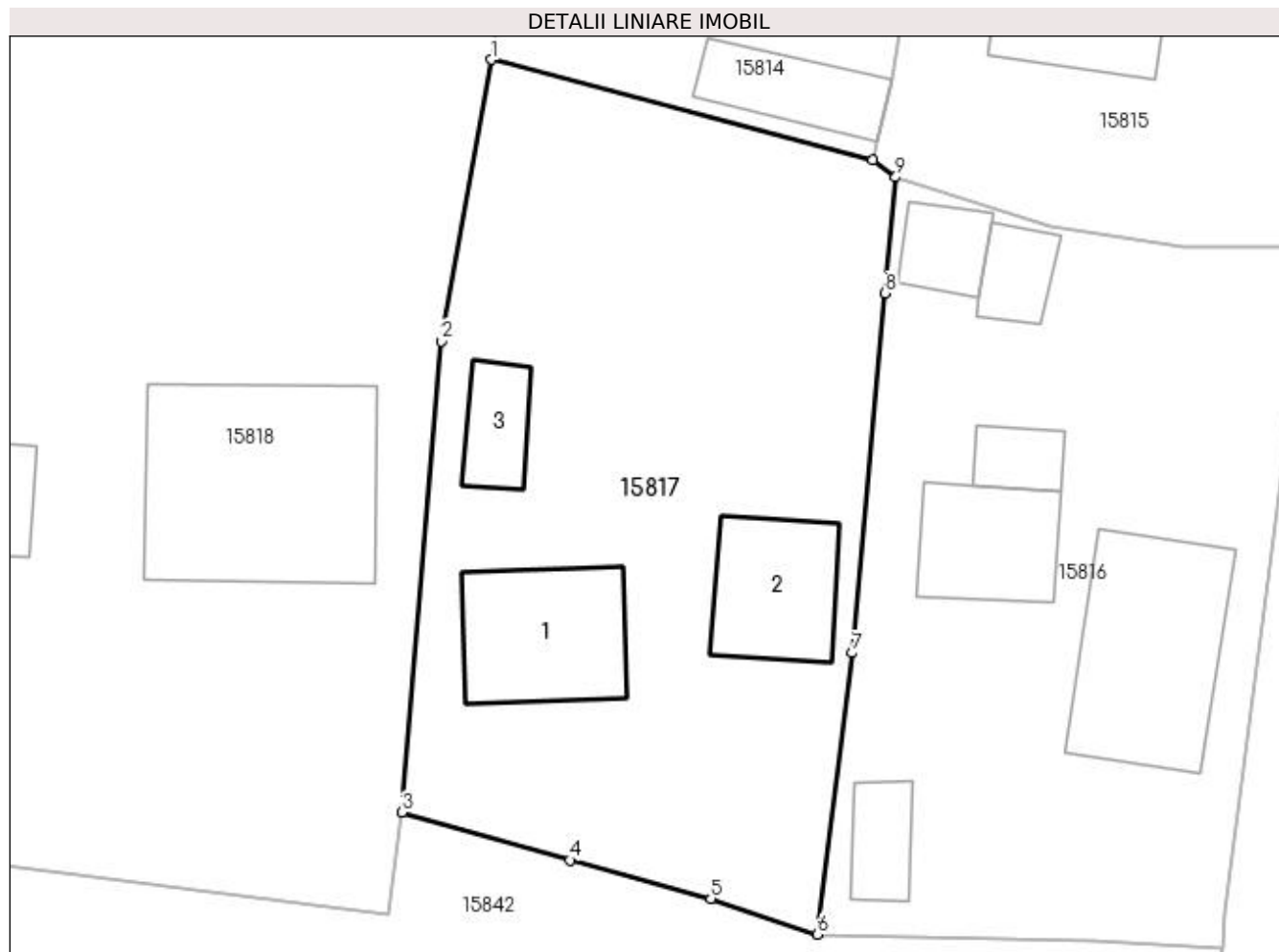
Inscrieri privind dezmembramentele dreptului de proprietate, drepturi reale de garanție și sarcini	Referințe
NU SUNT	

## Anexa Nr. 1 La Partea I

## Teren

Nr cadastral	Suprafața (mp)*	Observații / Referințe
	Din acte: 810 Masurata: 825	

\* Suprafața este determinată în planul de proiecție Stereo 70.



## Date referitoare la teren

Crt	Categorie folosință	Intra vilan	Suprafața (mp)	Tarla	Parcelă	Nr. topo	Observații / Referințe
1	curți constructii	DA	825	119	1408	-	

## Date referitoare la construcții

Crt	Număr	Destinație construcție	Supraf. (mp)	Situație juridică	Observații / Referințe
A1.1		construcții de locuințe	54	Cu acte	Nr. niveluri:2; S. construita la sol:54 mp; CASA DE LOCUIT, CONSTRUITA DIN CARAMIDA, ACOPERITA CU TABLA
A1.2		construcții de locuințe	42	Cu acte	Nr. niveluri:1; S. construita la sol:42 mp; CASA DE LOCUIT, CONSTRUITA DIN CARAMIDA, ACOPERITA CU TIGLA
A1.3		construcții anexa	19	Cu acte	Nr. niveluri:1; S. construita la sol:19 mp; CONSTRUCTIE ANEXA

## Lungime Segmente

1) Valorile lungimilor segmentelor sunt obținute din proiecție în plan.

Punct început	X / Y	Punct sfârșit	X / Y	Lungime segment (** (m)
1	420.792,219 299.042,297	2	420.789,717 299.028,2	14.317



Punct început	X / Y	Punct sfârşit	X / Y	Lungime segment (** (m)
2	420.789,717 299.028,2	3	420.787,726 299.004,612	23.672
3	420.787,726 299.004,612	4	420.796,163 299.002,226	8.768
4	420.796,163 299.002,226	5	420.803,208 299.000,301	7.303
5	420.803,208 299.000,301	6	420.808,549 298.998,512	5.633
6	420.808,549 298.998,512	7	420.810,299 299.012,603	14.199
7	420.810,299 299.012,603	8	420.811,934 299.030,602	18.073
8	420.811,934 299.030,602	9	420.812,461 299.036,415	5.837
9	420.812,461 299.036,415	10	420.811,301 299.037,266	1.439
10	420.811,301 299.037,266	1	420.792,219 299.042,297	19.734

\*\* Lungimile segmentelor sunt determinate în planul de proiecție Stereo 70 și sunt rotunjite la 1 milimetru.

\*\*\* Distanța dintre puncte este formată din segmente cumulate ce sunt mai mici decât valoarea 1 milimetru.



**DATE DESPRE IMOBILUL NR. 15818**

Oficiul de Cadastru și Publicitate Imobiliară DOLJ  
Biroul de Cadastru și Publicitate Imobiliară Craiova

**A. Partea I. Descrierea imobilului**

TEREN Intravilan

Adresa: Loc. Leu, Nr. 725, Jud. Dolj, T119, P1409, 1409/1

Nr. Crt	Nr cadastral Nr. topografic	Suprafața* (mp)	Observații / Referințe
A1		Din acte: 1.515 Masurata: 1.415	Sector cadastral:13 Teren imprejmuit;

**Construcții**

Crt	Nr cadastral Nr. topografic	Adresa	Observații / Referințe
A1.1		Loc. Leu, Jud. Dolj	Nr. niveluri:3; S. construita la sol:114 mp; CASA DE LOCUIT, CONSTRUITA DIN CARAMIDA, ACOPERITA CU TABLA
A1.2		Loc. Leu, Jud. Dolj	Nr. niveluri:1; S. construita la sol:72 mp; CASA DE LOCUIT, CONSTRUITA DIN CARAMIDA, ACOPERITA CU TIGLA
A1.3		Loc. Leu, Jud. Dolj	Nr. niveluri:1; S. construita la sol:53 mp; CONSTRUCTIE ANEXA

**B. Partea II. Proprietari și acte**

Inscrieri privitoare la dreptul de proprietate și alte drepturi reale		Referințe
/		
Act Notarial nr. C. INTRETINERE NR. 7776, din 14/03/1994 emis de NOTARIATUL DE STAT JUDETEAN DOLJ;		
B1	Intabulare, drept de PROPRIETATE, dobandit prin Conventie, cota actuala 1/1, cota initiala 1/1 1) GRUIA COSTICA 2) GRUIA MARIANA, LIPSĂ CNP	A1
B2	Intabulare, drept de PROPRIETATE, dobandit prin Conventie, cota actuala 5/8, cota initiala 5/8 1) GRUIA MARIANA, LIPSĂ CNP 2) GRUIA COSTICA	A1.1, A1.2, A1.3
Act Notarial nr. CM 1756, din 01/11/1990 emis de NOTARIATUL DE STAT JUDETEAN DOLJ;		
B3	Intabulare, drept de PROPRIETATE, dobandit prin Succesiune, cota actuala 3/8, cota initiala 3/8 1) GRUIA COSTICA	A1.1, A1.2, A1.3

**C. Partea III. SARCINI**

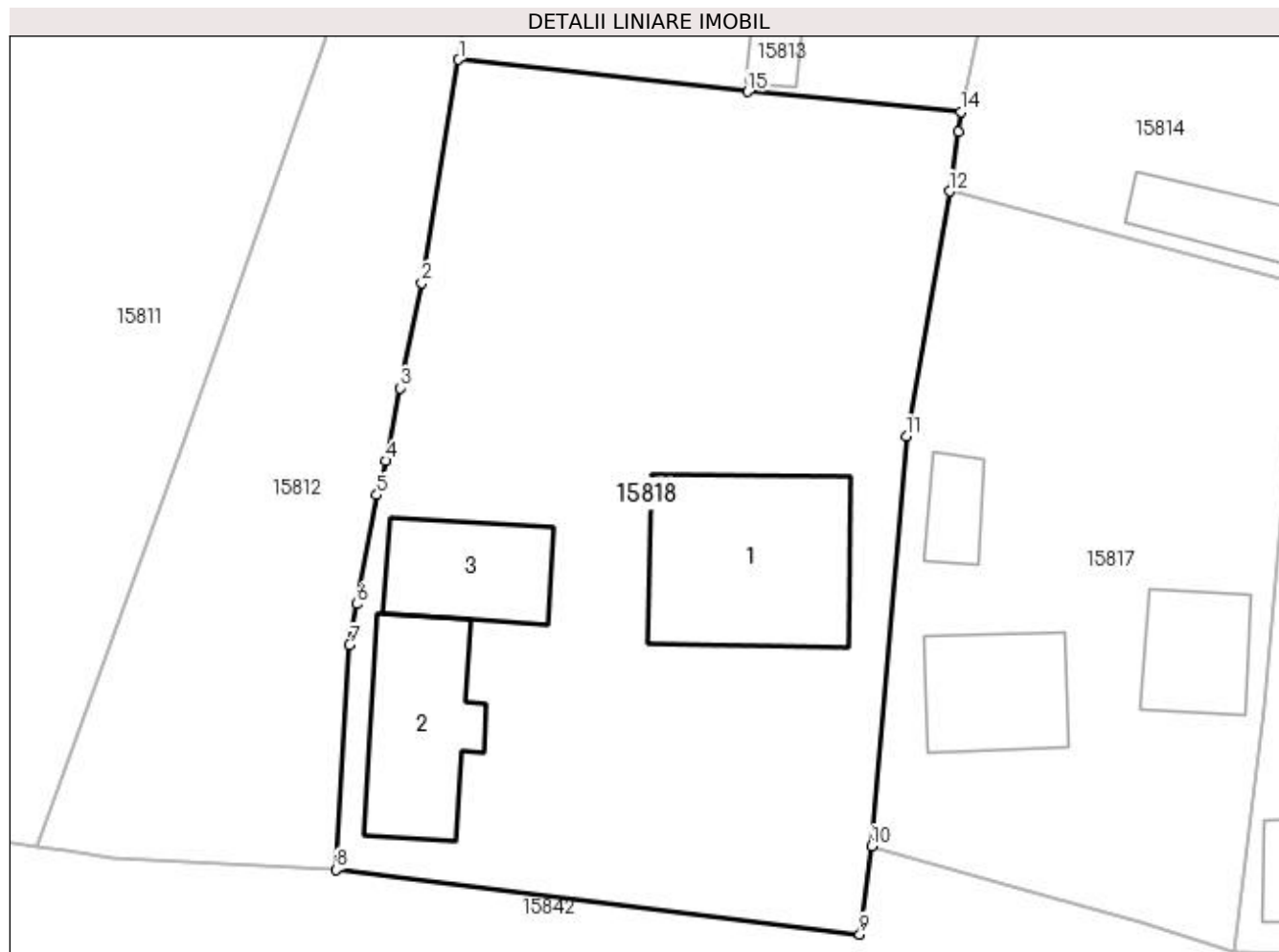
Inscrieri privind dezmembramintele dreptului de proprietate, drepturi reale de garanție și sarcini		Referințe
/		
Act Notarial nr. C. INTRETINERE NR. 7776, din 14/03/1994 emis de NOTARIATUL DE STAT JUDETEAN DOLJ;		
C1	Intabulare, drept de IPOTECA LEGALA, Valoare:50000 LEI, dobandit prin Conventie, cota actuala 1/1, cota initiala 1/1 1) GRUIA ION, LIPSĂ CNP	A1, A1.1, A1.2, A1.3

## Anexa Nr. 1 La Partea I

## Teren

Nr cadastral	Suprafața (mp)*	Observații / Referințe
	Din acte: 1.515 Masurata: 1.415	

\* Suprafața este determinată în planul de proiecție Stereo 70.



## Date referitoare la teren

Crt	Categorie folosință	Intra vilan	Suprafața (mp)	Tarla	Parcelă	Nr. topo	Observații / Referințe
1	curți constructii	DA	938	119	1409	-	
2	arabil	DA	477	119	1409/1	-	

## Date referitoare la construcții

Crt	Număr	Destinație construcție	Supraf. (mp)	Situație juridică	Observații / Referințe
A1.1		construcții de locuințe	114	Cu acte	Nr. niveluri:3; S. construita la sol:114 mp; CASA DE LOCUIT, CONSTRUITA DIN CARAMIDA, ACOPERITA CU TABLA
A1.2		construcții de locuințe	72	Cu acte	Nr. niveluri:1; S. construita la sol:72 mp; CASA DE LOCUIT, CONSTRUITA DIN CARAMIDA, ACOPERITA CU TIGLA
A1.3		construcții anexa	53	Cu acte	Nr. niveluri:1; S. construita la sol:53 mp; CONSTRUCTIE ANEXA

## Lungime Segmente

1) Valorile lungimilor segmentelor sunt obținute din proiecție în plan.

Punct început	X / Y	Punct sfârșit	X / Y	Lungime segment (** (m)

Punct început	X / Y	Punct sfârşit	X / Y	Lungime segment (** (m)
1	420.763,966 299.049,873	2	420.761,83 299.037,031	13.018
2	420.761,83 299.037,031	3	420.760,577 299.030,977	6.182
3	420.760,577 299.030,977	4	420.759,763 299.026,79	4.265
4	420.759,763 299.026,79	5	420.759,252 299.024,815	2.04
5	420.759,252 299.024,815	6	420.758,1 299.018,545	6.375
6	420.758,1 299.018,545	7	420.757,666 299.016,19	2.395
7	420.757,666 299.016,19	8	420.756,912 299.003,261	12.951
8	420.756,912 299.003,261	9	420.787,049 298.999,535	30.366
9	420.787,049 298.999,535	10	420.787,726 299.004,612	5.122
10	420.787,726 299.004,612	11	420.789,717 299.028,2	23.672
11	420.789,717 299.028,2	12	420.792,219 299.042,297	14.317
12	420.792,219 299.042,297	13	420.792,725 299.045,737	3.477
13	420.792,725 299.045,737	14	420.792,875 299.046,879	1.152
14	420.792,875 299.046,879	15	420.780,613 299.048,041	12.317
15	420.780,613 299.048,041	1	420.763,966 299.049,873	16.748

\*\* Lungimile segmentelor sunt determinate în planul de proiecție Stereo 70 și sunt rotunjite la 1 milimetru.

\*\*\* Distanța dintre puncte este formată din segmente cumulate ce sunt mai mici decât valoarea 1 milimetru.





## DATE DESPRE IMOBILUL NR. 15819

Oficiul de Cadastru și Publicitate Imobiliară DOLJ  
Biroul de Cadastru și Publicitate Imobiliară Craiova

## A. Partea I. Descrierea imobilului

TEREN Intravilan

Nr. CF vechi:234  
Nr. cadastral vechi:317

Adresa: Loc. Leu, Jud. Dolj, T119, P1419, 1419/1

Nr. Crt	Nr cadastral Nr. topografic	Suprafața* (mp)	Observații / Referințe
A1	31670	Din acte: 2.598 Masurata: 2.746	Sector cadastral:13 Teren imprejmuit;

## Construcții

Crt	Nr cadastral Nr. topografic	Adresa	Observații / Referințe
A1.1		Loc. Leu, Jud. Dolj	Nr. niveluri:2; S. construita la sol:192 mp; CASA DE LOCUIT, CONSTRUITA DIN CARAMIDA, ACOPERITA CU TABLA
A1.2		Loc. Leu, Jud. Dolj	Nr. niveluri:1; S. construita la sol:25 mp; CONSTRUCTIE ANEXA
A1.3		Loc. Leu, Jud. Dolj	Nr. niveluri:1; S. construita la sol:23 mp; CONSTRUCTIE ANEXA
A1.4		Loc. Leu, Jud. Dolj	Nr. niveluri:1; S. construita la sol:106 mp; CONSTRUCTIE ANEXA

## B. Partea II. Proprietari și acte

Inscrieri privitoare la dreptul de proprietate și alte drepturi reale	Referințe
<b>21552 / 25/02/2014</b>	
Act Notarial nr. CERTIFICAT DE MOSTENITOR NR 1773, din 12/10/1983 emis de NP GHEORGHE CIOVICA (DECLARATIE AUTENTICA AUT NR 1938/17.06.2014 NP IOAN BOTOS-GAVRILESCU, DECLARATIE AUT NR 962/23.06.2014 - NP GAGEATU ILIE, DECLARATIE AUT NR 963/23.06.2014 - NP GAGEATU ILIE,);	
B1 Intabulare, drept de PROPRIETATE IN SERIA SI IN RANGUL INCHEIERII NR 3850/06.02.2006 (TITLU PROPRIETATE NR. 3073, RETRACTARE TDP NR 788/2004 COMISIA JUDETEANA DOLJ, CERTIFICAT NR 5883/2005 PRIMARIA LEU), dobandit prin Succesiune, cota actuala 3/12, cota initiala 3/12 1) CALINESCU FLORENTIN	A1
Act Notarial nr. CERTIFICAT DE MOSTENITOR NR 15, din 24/02/2014 emis de NP GAGEATU ILIE;	
B2 Intabulare, drept de PROPRIETATE, dobandit prin Succesiune, cota actuala 1/12, cota initiala 1/12 1) CALINESCU FLORENTIN	A1
Act Notarial nr. ACT DE PARTAJ VOLUNTAR SUCCESORAL AUT NR 205, din 24/02/2014 emis de NP GAGEATU ILIE;	
B3 Intabulare, drept de PROPRIETATE, dobandit prin Conventie, cota actuala 8/12, cota initiala 8/12 1) CALINESCU FLORENTIN	A1
Act Notarial nr. CERTIFICAT DE MOSTENITOR NR 1773, din 12/10/1983 emis de NP GHEORGHE CIOVICA (DECLARATIE AUTENTICA AUT NR 1938/17.06.2014 NP IOAN BOTOS-GAVRILESCU, DECLARATIE AUT NR 962/23.06.2014 - NP GAGEATU ILIE, DECLARATIE AUT NR 963/23.06.2014 - NP GAGEATU ILIE,);	
B4 Intabulare, drept de PROPRIETATE, dobandit prin Succesiune, cota actuala 3/6, cota initiala 3/6 1) CALINESCU FLORENTIN	A1.1, A1.2, A1.3
Act Notarial nr. CERTIFICAT DE MOSTENITOR NR 15, din 24/02/2014 emis de NP GAGEATU ILIE;	
B5 Intabulare, drept de PROPRIETATE, dobandit prin Succesiune, cota actuala 1/6, cota initiala 1/6 1) CALINESCU FLORENTIN	A1.1, A1.2, A1.3
Act Notarial nr. ACT DE PARTAJ VOLUNTAR SUCCESORAL AUT NR 205, din 24/02/2014 emis de NP GAGEATU ILIE;	
B6 Intabulare, drept de PROPRIETATE, dobandit prin Conventie, cota actuala 2/6, cota initiala 2/6 1) CALINESCU FLORENTIN	A1.1, A1.2, A1.3
/	
Act Normativ nr. LEGEA 7, din 13/03/1996 emis de GUVERNUL ROMANIEI;	
B7 Intabulare, drept de PROPRIETATE, dobandit prin Lege, cota actuala 1/1, cota initiala 1/1 1) CALINESCU FLORENTIN	A1.4

Inscrieri privitoare la dreptul de proprietate și alte drepturi reale	Referințe
2) CALINESCU FLORENTIN 3) CALINESCU FLORENTIN	

**C. Partea III. SARCINI .**

Inscrieri privind dezmembramintele dreptului de proprietate, drepturi reale de garanție și sarcini	Referințe
NU SUNT	

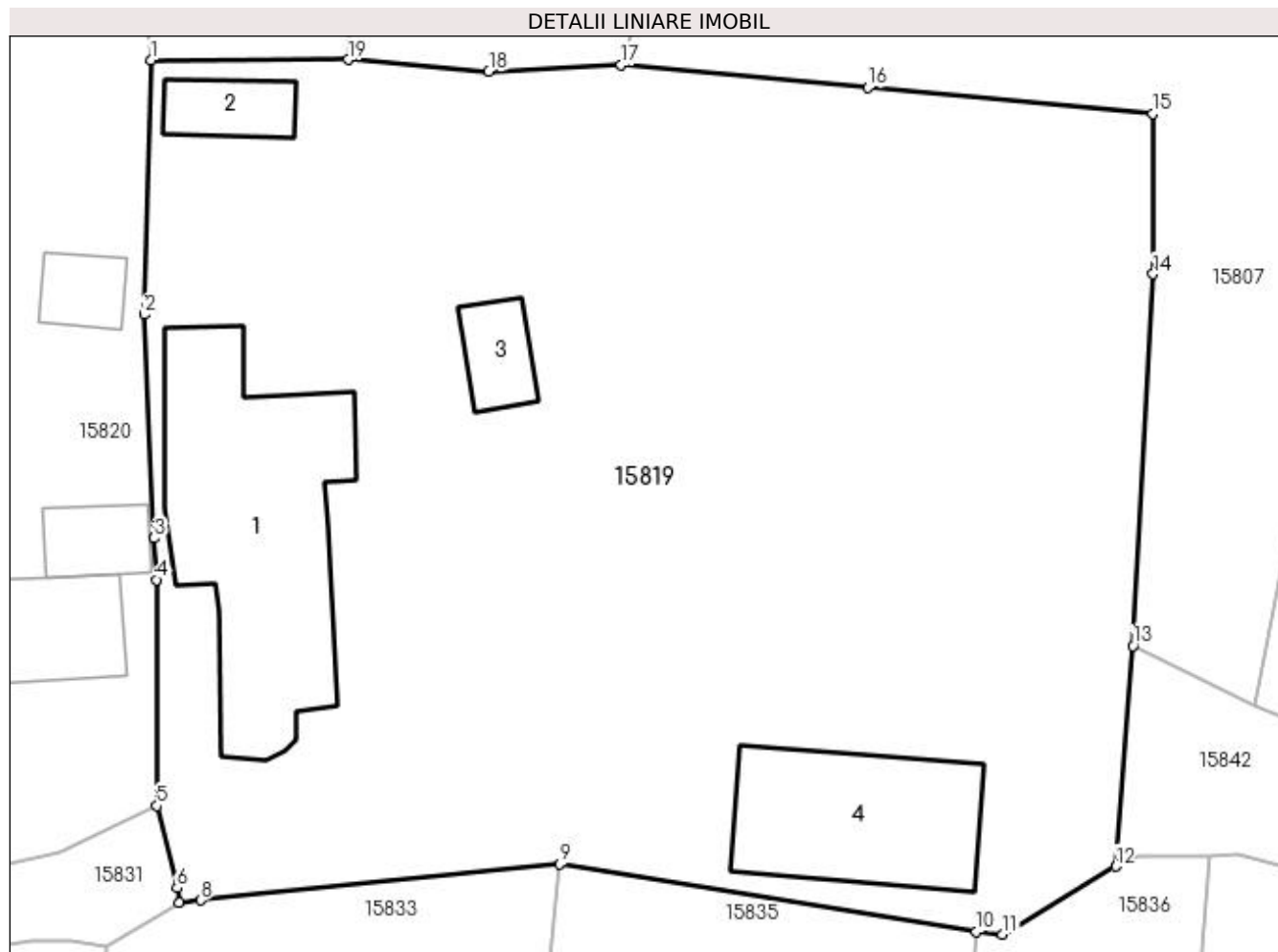


## Anexa Nr. 1 La Partea I

## Teren

Nr cadastral	Suprafața (mp)*	Observații / Referințe
31670	Din acte: 2.598 Masurata: 2.746	

\* Suprafața este determinată în planul de proiecție Stereo 70.



## Date referitoare la teren

Crt	Categorie folosință	Intra vilan	Suprafața (mp)	Tarla	Parcelă	Nr. topo	Observații / Referințe
1	curți construcții	DA	1.606	119	1419, 1419/1	-	
2	arabil	DA	1.140	119	1419, 1419/1	-	

## Date referitoare la construcții

Crt	Număr	Destinație construcție	Supraf. (mp)	Situație juridică	Observații / Referințe
A1.1		construcții de locuințe	192	Cu acte	Nr. niveluri:2; S. construita la sol:192 mp; CASA DE LOCUIT, CONSTRUITA DIN CARAMIDA, ACOPERITA CU TABLA
A1.2		construcții anexa	25	Cu acte	Nr. niveluri:1; S. construita la sol:25 mp; CONSTRUCTIE ANEXA
A1.3		construcții anexa	23	Cu acte	Nr. niveluri:1; S. construita la sol:23 mp; CONSTRUCTIE ANEXA
A1.4		construcții anexa	106	Cu acte	Nr. niveluri:1; S. construita la sol:106 mp; CONSTRUCTIE ANEXA

## Lungime Segmente

1) Valorile lungimilor segmentelor sunt obținute din proiecție în plan.

Punct început	X / Y	Punct sfârșit	X / Y	Lungime segment (** (m))
---------------	-------	---------------	-------	--------------------------

Punct început	X / Y	Punct sfârșit	X / Y	Lungime segment (** (m)
1	420.604,518 299.065,616	2	420.604,129 299.050,758	14.863
2	420.604,129 299.050,758	3	420.604,712 299.037,699	13.072
3	420.604,712 299.037,699	4	420.604,829 299.035,262	2.44
4	420.604,829 299.035,262	5	420.604,88 299.022,046	13.216
5	420.604,88 299.022,046	6	420.606,041 299.017,252	4.933
6	420.606,041 299.017,252	7	420.606,196 299.016,388	0.878
7	420.606,196 299.016,388	8	420.607,416 299.016,536	1.229
8	420.607,416 299.016,536	9	420.628,411 299.018,666	21.103
9	420.628,411 299.018,666	10	420.652,751 299.014,703	24.661
10	420.652,751 299.014,703	11	420.654,278 299.014,549	1.535
11	420.654,278 299.014,549	12	420.660,893 299.018,513	7.712
12	420.660,893 299.018,513	13	420.661,897 299.031,402	12.928
13	420.661,897 299.031,402	14	420.663,072 299.053,118	21.748
14	420.663,072 299.053,118	15	420.663,057 299.062,494	9.376
15	420.663,057 299.062,494	16	420.646,405 299.064,012	16.721
16	420.646,405 299.064,012	17	420.631,996 299.065,329	14.469
17	420.631,996 299.065,329	18	420.624,264 299.064,954	7.741
18	420.624,264 299.064,954	19	420.616,03 299.065,646	8.263
19	420.616,03 299.065,646	1	420.604,518 299.065,616	11.512

\*\* Lungimile segmentelor sunt determinate în planul de proiecție Stereo 70 și sunt rotunjite la 1 milimetru.

\*\*\* Distanța dintre puncte este formată din segmente cumulate ce sunt mai mici decât valoarea 1 milimetru.

**DATE DESPRE IMOBILUL NR. 15820**

Oficiul de Cadastru și Publicitate Imobiliară DOLJ  
Biroul de Cadastru și Publicitate Imobiliară Craiova

**A. Partea I. Descrierea imobilului**

TEREN Intravilan

Adresa: Loc. Leu, Nr. 677, Jud. Dolj, T119, P1420, 1420/1

Nr. Crt	Nr cadastral Nr. topografic	Suprafața* (mp)	Observații / Referințe
A1		Din acte: 1.158 Masurata: 1.279	Sector cadastral:13 Teren imprejmuit;

**Construcții**

Crt	Nr cadastral Nr. topografic	Adresa	Observații / Referințe
A1.1		Loc. Leu, Jud. Dolj	Nr. niveluri:1; S. construita la sol:38 mp; CASA DE LOCUIT, CONSTRUITA DIN CARAMIDA, ACOPERITA CU TABLA
A1.2		Loc. Leu, Jud. Dolj	Nr. niveluri:2; S. construita la sol:44 mp; CASA DE LOCUIT, CONSTRUITA DIN CARAMIDA, ACOPERITA CU TABLA
A1.3		Loc. Leu, Jud. Dolj	Nr. niveluri:1; S. construita la sol:24 mp; CONSTRUCTIE ANEXA
A1.4		Loc. Leu, Jud. Dolj	Nr. niveluri:1; S. construita la sol:19 mp; CONSTRUCTIE ANEXA
A1.5		Loc. Leu, Jud. Dolj	Nr. niveluri:1; S. construita la sol:20 mp; CONSTRUCTIE ANEXA

**B. Partea II. Proprietari și acte**

Inscrieri privitoare la dreptul de proprietate și alte drepturi reale	Referințe
/	
Act Notarial nr. CM 57, din 11/04/2008 emis de NP GAGEATU ILIE;	
B1	A1
Intabulare, drept de PROPRIETATE, dobandit prin Succesiune, cota actuala 1/1, cota initiala 1/1 1) CALINESCU MARIN	
Act Notarial nr. CM 66, din 01/01/2005 emis de NP ANDREI TOMITA;	
B2	A1.1, A1.2, A1.4
Intabulare, drept de PROPRIETATE, dobandit prin Succesiune, cota actuala 3/8, cota initiala 3/8 1) CALINESCU MARIN	
Act Notarial nr. CM 57, din 11/04/2008 emis de NP GAGEATU ILIE;	
B3	A1.1, A1.2, A1.4
Intabulare, drept de PROPRIETATE, dobandit prin Succesiune, cota actuala 5/8, cota initiala 5/8 1) CALINESCU MARIN	
Act Normativ nr. LEGEA 7, din 13/03/1996 emis de GUVERNUL ROMANIEI;	
B4	A1.3, A1.5
Intabulare, drept de PROPRIETATE, dobandit prin Lege, cota actuala 1/1, cota initiala 1/1 1) CALINESCU MARIN	

**C. Partea III. SARCINI .**

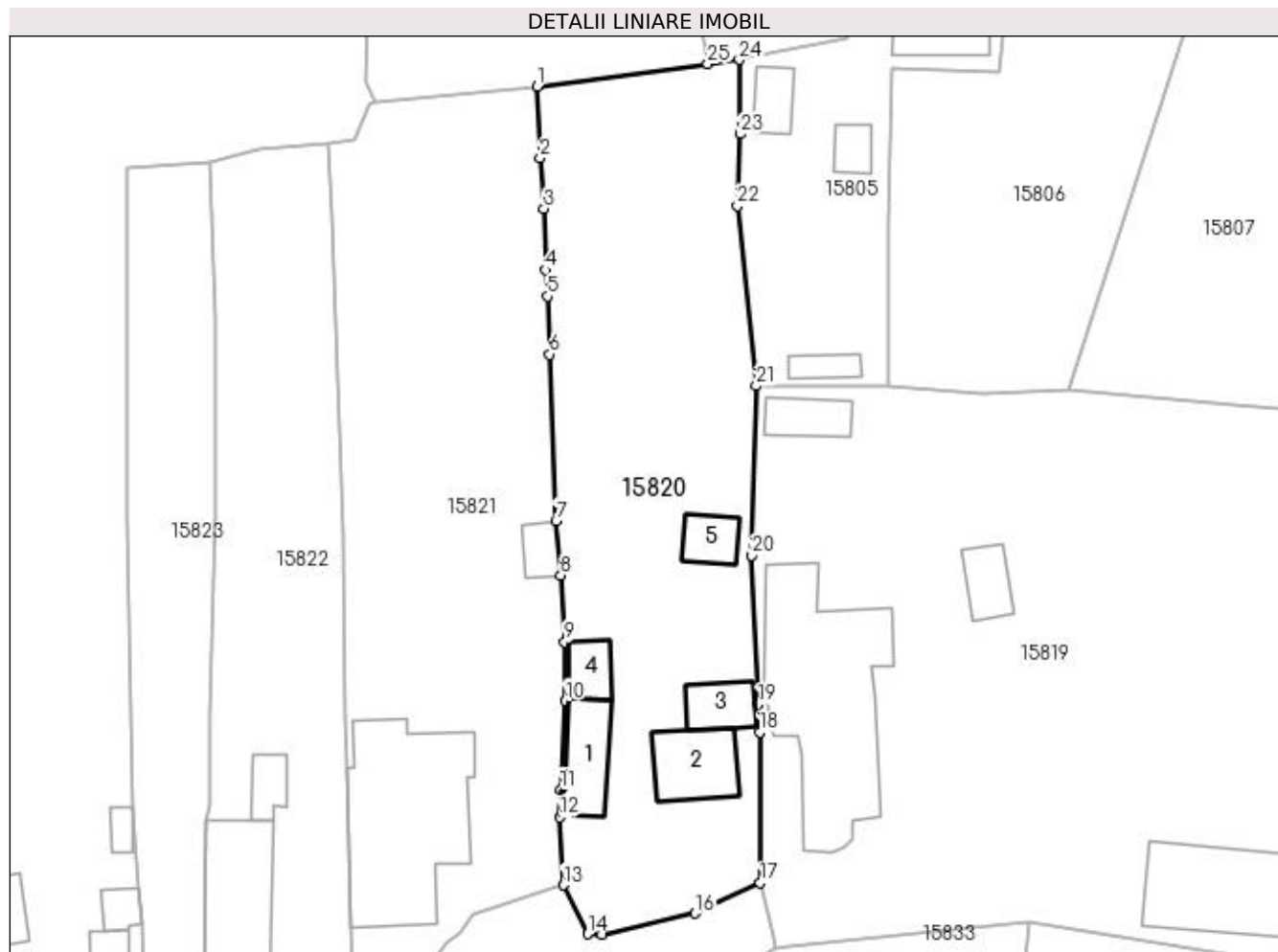
Inscrieri privind dezmembramintele dreptului de proprietate, drepturi reale de garanție și sarcini	Referințe
NU SUNT	

## Anexa Nr. 1 La Partea I

## Teren

Nr cadastral	Suprafața (mp)*	Observații / Referințe
	Din acte: 1.158 Masurata: 1.279	

\* Suprafața este determinată în planul de proiecție Stereo 70.



## Date referitoare la teren

Crt	Categorie folosință	Intra vilan	Suprafața (mp)	Tarla	Parcelă	Nr. topo	Observații / Referințe
1	curți constructii	DA	814	119	1420	-	
2	arabil	DA	465	119	1420/1	-	

## Date referitoare la construcții

Crt	Număr	Destinație construcție	Supraf. (mp)	Situație juridică	Observații / Referințe
A1.1		construcții de locuințe	38	Cu acte	Nr. niveluri:1; S. construita la sol:38 mp; CASA DE LOCUIT, CONSTRUITA DIN CARAMIDA, ACOPERITA CU TABLA
A1.2		construcții de locuințe	44	Cu acte	Nr. niveluri:2; S. construita la sol:44 mp; CASA DE LOCUIT, CONSTRUITA DIN CARAMIDA, ACOPERITA CU TABLA
A1.3		construcții anexa	24	Cu acte	Nr. niveluri:1; S. construita la sol:24 mp; CONSTRUCTIE ANEXA
A1.4		construcții anexa	19	Cu acte	Nr. niveluri:1; S. construita la sol:19 mp; CONSTRUCTIE ANEXA
A1.5		construcții anexa	20	Cu acte	Nr. niveluri:1; S. construita la sol:20 mp; CONSTRUCTIE ANEXA

## Lungime Segmente

1) Valorile lungimilor segmentelor sunt obținute din proiecție în plan.

Punct început	X / Y	Punct sfârșit	X / Y	Lungime segment (** (m)
1	420.585,3 299.091,853	2	420.585,578 299.085,629	6.23
3	420.585,9 299.081,147	4	420.586,05 299.075,776	5.373
5	420.586,214 299.073,461	6	420.586,389 299.068,39	5.074
7	420.586,963 299.053,791	8	420.587,384 299.049,024	4.785
9	420.587,736 299.043,156	10	420.587,791 299.037,996	5.16
11	420.587,395 299.030,231	12	420.587,264 299.027,795	2.44
13	420.587,608 299.021,857	14	420.589,737 299.017,564	4.792
15	420.590,991 299.017,533	16	420.599,156 299.019,379	8.371
17	420.604,88 299.022,046	18	420.604,829 299.035,262	13.216
19	420.604,712 299.037,699	20	420.604,129 299.050,758	13.072
21	420.604,518 299.065,616	22	420.602,867 299.081,422	15.892
23	420.603,11 299.087,715	24	420.603,043 299.094,215	6.5
25	420.600,275 299.093,843	1	420.585,3 299.091,853	15.107

Punct început	X / Y	Punct sfârșit	X / Y	Lungime segment (** (m)
2	420.585,578 299.085,629	3	420.585,9 299.081,147	4.494
4	420.586,05 299.075,776	5	420.586,214 299.073,461	2.321
6	420.586,389 299.068,39	7	420.586,963 299.053,791	14.611
8	420.587,384 299.049,024	9	420.587,736 299.043,156	5.879
10	420.587,791 299.037,996	11	420.587,395 299.030,231	7.775
12	420.587,264 299.027,795	13	420.587,608 299.021,857	5.948
14	420.589,737 299.017,564	15	420.590,991 299.017,533	1.254
16	420.599,156 299.019,379	17	420.604,88 299.022,046	6.315
18	420.604,829 299.035,262	19	420.604,712 299.037,699	2.44
20	420.604,129 299.050,758	21	420.604,518 299.065,616	14.863
22	420.602,867 299.081,422	23	420.603,11 299.087,715	6.298
24	420.603,043 299.094,215	25	420.600,275 299.093,843	2.793

\*\* Lungimile segmentelor sunt determinate în planul de proiecție Stereo 70 și sunt rotunjite la 1 milimetru.

\*\*\* Distanța dintre puncte este formată din segmente cumulate ce sunt mai mici decât valoarea 1 milimetru.



**DATE DESPRE IMOBILUL NR. 15821**

Oficiul de Cadastru și Publicitate Imobiliară DOLJ  
Biroul de Cadastru și Publicitate Imobiliară Craiova

**A. Partea I. Descrierea imobilului**

TEREN Intravilan

Adresa: Loc. Leu, Nr. 676, Jud. Dolj, T119, P1421,1421/1

Nr. Crt	Nr cadastral Nr. topografic	Suprafața* (mp)	Observații / Referințe
A1	34228	Din acte: 1.273 Masurata: 1.364	Sector cadastral:13 Teren imprejmuit;

**Construcții**

Crt	Nr cadastral Nr. topografic	Adresa	Observații / Referințe
A1.1		Loc. Leu, Nr. 676, Jud. Dolj, FOSTA TARLA 119, PARCELELE: 1421, 1421/1	Nr. niveluri:2; S. construita la sol:169 mp; S. construita desfasurata:241 mp; C1-LOCUINTA, CONSTRUITA IN ANUL 1990
A1.2		Loc. Leu, Nr. 676, Jud. Dolj, FOSTA TARLA 119, PARCELELE: 1421, 1421/1	Nr. niveluri:1; S. construita la sol:15 mp; S. construita desfasurata:15 mp; C2- ANEXA GOSPODAREASCA, CONSTRUITA IN ANUL 1999

**B. Partea II. Proprietari și acte**

Inscrieri privitoare la dreptul de proprietate și alte drepturi reale		Referințe
<b>172860 / 09/08/2019</b>		
Act Notarial nr. AUT. NR. 984, din 07/08/2019 emis de NP VLADOIANU TEODORA;		
B1	Intabulare, drept de PROPRIETATE, dobandit prin Conventie, cota actuala 1/1, cota initiala 1/1 1) CĂLINESCU CHIRILĂ	A1
<b>118607 / 10/06/2019</b>		
Act Notarial nr. CERTIFICAT DE MOSTENITOR NR. 38, din 07/06/2019 emis de NP VLADOIANU TEODORA;		
B2	Intabulare, drept de PROPRIETATE, dobandit prin Succesiune, cota actuala 3/8, cota initiala 3/8 1) CĂLINESCU CHIRILĂ	A1.1, A1.2
<b>172860 / 09/08/2019</b>		
Act Notarial nr. AUT. NR. 984, din 07/08/2019 emis de NP VLADOIANU TEODORA;		
B3	Intabulare, drept de PROPRIETATE, dobandit prin Conventie, cota actuala 5/8, cota initiala 5/8 1) CĂLINESCU CHIRILĂ	A1.1, A1.2

**C. Partea III. SARCINI .**

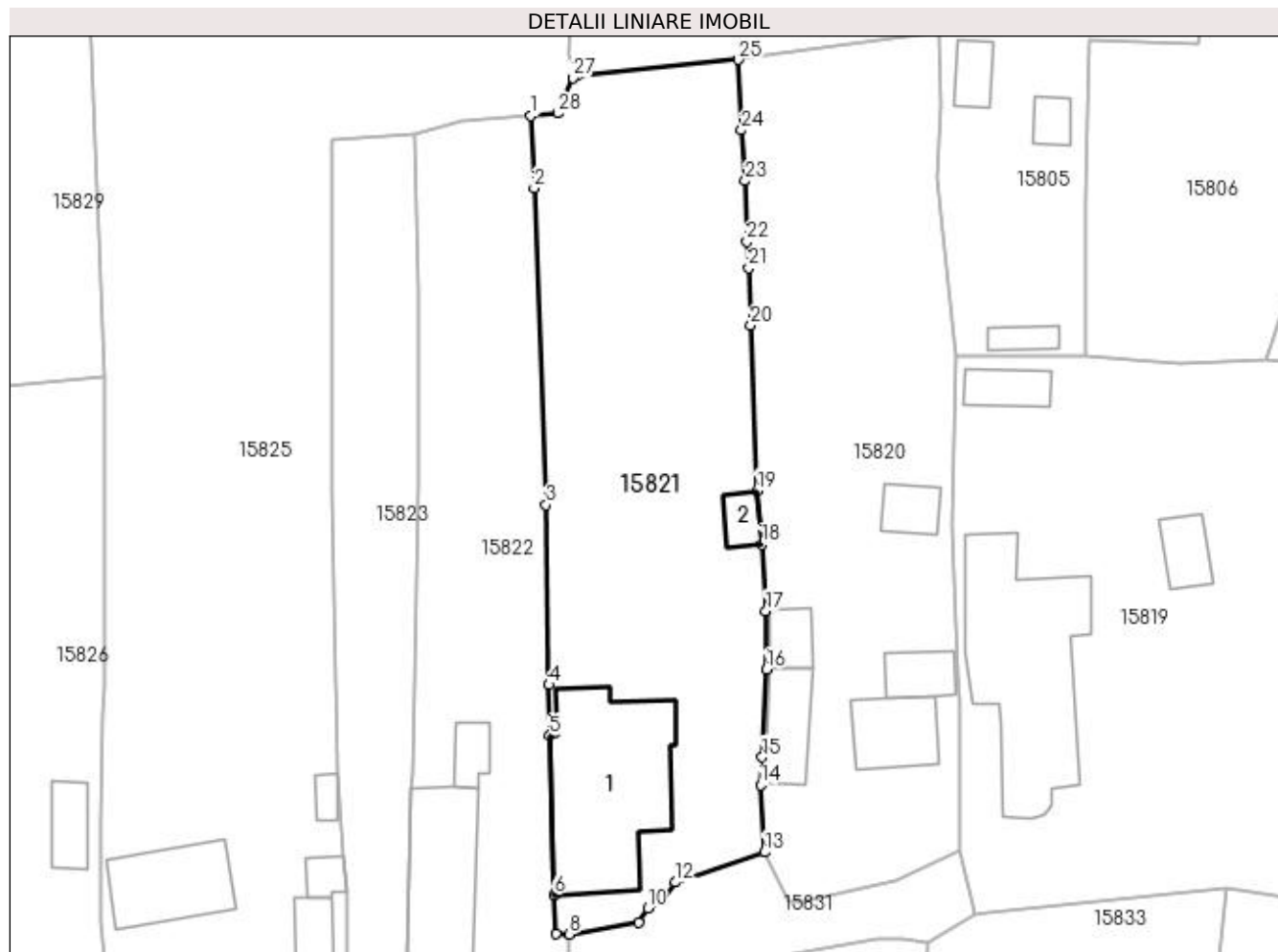
Inscrieri privind dezmembramintele dreptului de proprietate, drepturi reale de garanție și sarcini	Referințe
NU SUNT	

## Anexa Nr. 1 La Partea I

## Teren

Nr cadastral	Suprafața (mp)*	Observații / Referințe
34228	Din acte: 1.273 Masurata: 1.364	

\* Suprafața este determinată în planul de proiecție Stereo 70.



## Date referitoare la teren

Crt	Categorie folosință	Intra vilan	Suprafața (mp)	Tarla	Parcelă	Nr. topo	Observații / Referințe
1	curți construcții	DA	665	119	1421	-	
2	arabil	DA	699	119	1421/1	-	

## Date referitoare la construcții

Crt	Număr	Destinație construcție	Supraf. (mp)	Situație juridică	Observații / Referințe
A1.1		construcții de locuințe	169	Cu acte	Nr. niveluri:2; S. construita la sol:169 mp; S. construita desfasurata:241 mp; C1-LOCUINTA, CONSTRUITA IN ANUL 1990
A1.2		construcții anexa	15	Cu acte	Nr. niveluri:1; S. construita la sol:15 mp; S. construita desfasurata:15 mp; C2- ANEXA GOSPODAREASCA, CONSTRUITA IN ANUL 1999

## Lungime Segmente

1) Valorile lungimilor segmentelor sunt obținute din proiecție în plan.

Punct început	X / Y	Punct sfârșit	X / Y	Lungime segment (** (m)
1	420.566,953 299.086,894	2	420.567,263 299.080,495	6.407

Punct început	X / Y	Punct sfârșit	X / Y	Lungime segment (** (m)
2	420.567,263 299.080,495	3	420.568,317 299.052,514	28.001



Punct început	X / Y	Punct sfârșit	X / Y	Lungime segment (** (m)
3	420.568,317 299.052,514	4	420.568,55 299.036,631	15.885
5	420.568,635 299.032,146	6	420.568,992 299.018,054	14.096
7	420.569,174 299.014,628	8	420.570,37 299.014,597	1.196
9	420.576,493 299.015,649	10	420.577,295 299.016,884	1.473
11	420.578,56 299.017,633	12	420.579,756 299.019,198	1.97
13	420.587,608 299.021,857	14	420.587,264 299.027,795	5.948
15	420.587,395 299.030,231	16	420.587,791 299.037,996	7.775
17	420.587,736 299.043,156	18	420.587,384 299.049,024	5.879
19	420.586,963 299.053,791	20	420.586,389 299.068,39	14.611
21	420.586,214 299.073,461	22	420.586,05 299.075,776	2.321
23	420.585,9 299.081,147	24	420.585,578 299.085,629	4.494
25	420.585,3 299.091,853	26	420.571,077 299.090,482	14.289
27	420.570,68 299.090,255	28	420.569,344 299.087,126	3.402

Punct început	X / Y	Punct sfârșit	X / Y	Lungime segment (** (m)
4	420.568,55 299.036,631	5	420.568,635 299.032,146	4.486
6	420.568,992 299.018,054	7	420.569,174 299.014,628	3.431
8	420.570,37 299.014,597	9	420.576,493 299.015,649	6.213
10	420.577,295 299.016,884	11	420.578,56 299.017,633	1.47
12	420.579,756 299.019,198	13	420.587,608 299.021,857	8.29
14	420.587,264 299.027,795	15	420.587,395 299.030,231	2.44
16	420.587,791 299.037,996	17	420.587,736 299.043,156	5.16
18	420.587,384 299.049,024	19	420.586,963 299.053,791	4.785
20	420.586,389 299.068,39	21	420.586,214 299.073,461	5.074
22	420.586,05 299.075,776	23	420.585,9 299.081,147	5.373
24	420.585,578 299.085,629	25	420.585,3 299.091,853	6.23
26	420.571,077 299.090,482	27	420.570,68 299.090,255	0.457
28	420.569,344 299.087,126	1	420.566,953 299.086,894	2.402

\*\* Lungimile segmentelor sunt determinate în planul de proiecție Stereo 70 și sunt rotunjite la 1 milimetru.

\*\*\* Distanța dintre puncte este formată din segmente cumulate ce sunt mai mici decât valoarea 1 milimetru.



**DATE DESPRE IMOBILUL NR. 15822**

Oficiul de Cadastru și Publicitate Imobiliară DOLJ  
Biroul de Cadastru și Publicitate Imobiliară Craiova

**A. Partea I. Descrierea imobilului**

TEREN Intravilan

Adresa: Loc. Leu, Nr. 675, Jud. Dolj, T119, P1422/2

Nr. Crt	Nr cadastral Nr. topografic	Suprafața* (mp)	Observații / Referințe
A1	34844	Din acte: 801 Masurata: 1.015	Sector cadastral:13 Teren imprejmuit;

**Construcții**

Crt	Nr cadastral Nr. topografic	Adresa	Observații / Referințe
A1.1		Loc. Leu, Nr. 675, Jud. Dolj, FOSTA TARLA 119, PARCELA 1422/2	Nr. niveluri:1; S. construita la sol:70 mp; C1- LOCUINTA
A1.2		Loc. Leu, Nr. 675, Jud. Dolj, FOSTA TARLA 119, PARCELA 1422/2	Nr. niveluri:1; S. construita la sol:89 mp; C2-LOCUINTA
A1.3		Loc. Leu, Jud. Dolj	Nr. niveluri:1; S. construita la sol:16 mp; CONSTRUCTIE ANEXA

**B. Partea II. Proprietari și acte**

Inscrieri privitoare la dreptul de proprietate și alte drepturi reale		Referințe
<b>10439 / 18/01/2021</b>		
Act Administrativ nr. CERTIFICAT DE MOSTENITOR NR 05, din 15/01/2021 emis de ZAVOI AURELIAN PAUL;		
B1	Intabulare, drept de PROPRIETATE, dobandit prin Succesiune, cota actuala 1/2, cota initiala 1/2 1) CĂLINESCU NUTI-ROZETA	A1
B2	Intabulare, drept de PROPRIETATE, dobandit prin Succesiune, cota actuala 1/2, cota initiala 1/2 1) SAVU ANDREEA-MIHAELA	A1
B3	Intabulare, drept de PROPRIETATE, dobandit prin Succesiune, cota actuala 1/4, cota initiala 1/4 1) CĂLINESCU NUTI-ROZETA	A1.1, A1.2
B4	Intabulare, drept de PROPRIETATE, dobandit prin Succesiune, cota actuala 1/4, cota initiala 1/4 1) SAVU ANDREEA-MIHAELA	A1.1, A1.2
<b>49340 / 02/03/2021</b>		
Act Notarial nr. ACT DE PARTAJ VOLUNTAR AUT NR 414, din 01/03/2021 emis de ZAVOI AURELIAN PAUL;		
B5	Intabulare, drept de PROPRIETATE, dobandit prin lesire Din Indiviziune, cota actuala 1/4, cota initiala 1/4 1) CĂLINESCU NUTI-ROZETA	A1.1, A1.2
B6	Intabulare, drept de PROPRIETATE, dobandit prin lesire Din Indiviziune, cota actuala 1/4, cota initiala 1/4 1) SAVU ANDREEA-MIHAELA	A1.1, A1.2
/		
Act Normativ nr. LEGEA 7, din 13/03/1996 emis de GUVERNUL ROMANIEI;		
B7	Intabulare, drept de PROPRIETATE, dobandit prin Lege, cota actuala 1/1, cota initiala 1/1 1) SAVU ANDREEA-MIHAELA 2) CĂLINESCU NUTI-ROZETA	A1.3

**C. Partea III. SARCINI**

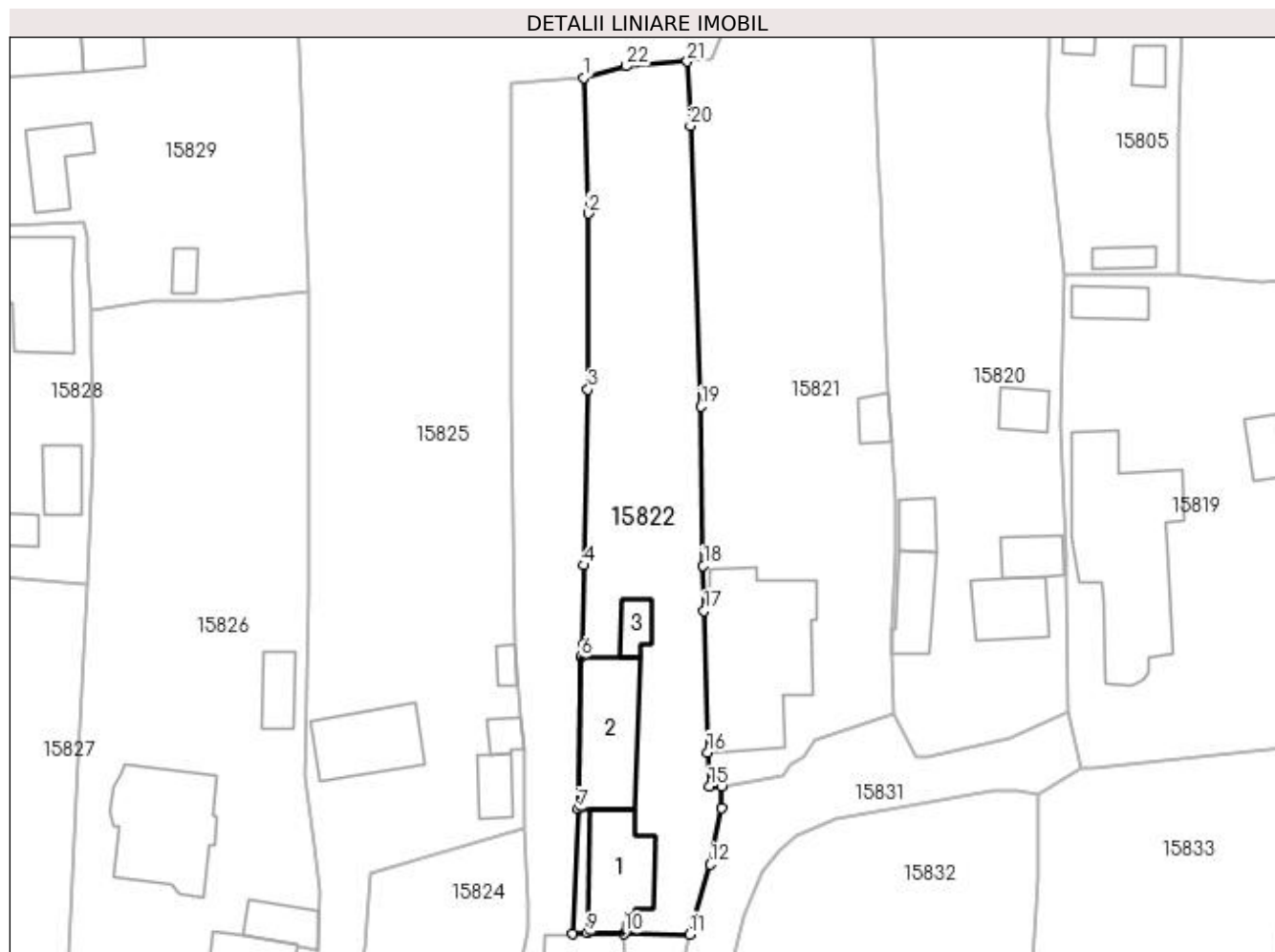
Inscrieri privind dezmembramentele dreptului de proprietate, drepturi reale de garanție și sarcini		Referințe
<b>49340 / 02/03/2021</b>		
Act Notarial nr. ACT DE PARTAJ VOLUNTAR AUT NR 414, din 01/03/2021 emis de ZAVOI AURELIAN PAUL;		
C1	Intabulare, drept de UZUFRACT VIAGER, cota actuala 1/1, cota initiala 1/1 1) CĂLINESCU AURELIEA	A1.1, A1.2

## Anexa Nr. 1 La Partea I

## Teren

Nr cadastral	Suprafața (mp)*	Observații / Referințe
34844	Din acte: 801 Masurata: 1.015	

\* Suprafața este determinată în planul de proiecție Stereo 70.



## Date referitoare la teren

Crt	Categorie folosință	Intravilan	Suprafața (mp)	Tarla	Parcelă	Nr. topo	Observații / Referințe
1	curți constructii	DA	503	119	1422/2	-	
2	arabil	DA	512	119	1422/2	-	

## Date referitoare la construcții

Crt	Număr	Destinație construcție	Supraf. (mp)	Situație juridică	Observații / Referințe
A1.1		construcții de locuințe	70	Cu acte	Nr. niveluri:1; S. construita la sol:70 mp; C1-LOCUINTA
A1.2		construcții de locuințe	89	Cu acte	Nr. niveluri:1; S. construita la sol:89 mp; C2-LOCUINTA
A1.3		construcții anexa	16	Cu acte	Nr. niveluri:1; S. construita la sol:16 mp; CONSTRUCTIE ANEXA

## Lungime Segmente

1) Valorile lungimilor segmentelor sunt obținute din proiecție în plan.

Punct început	X / Y	Punct sfârșit	X / Y	Lungime segment (** (m)
1	420.556,644 299.085,278	2	420.557,096 299.071,74	13.546
3	420.557,056 299.054,219	4	420.556,645 299.036,673	17.551
5	420.556,581 299.028,78	6	420.556,331 299.027,512	1.293
7	420.556,063 299.012,361	8	420.555,505 299.000,002	12.371
9	420.556,968 299.000,01	10	420.560,643 298.999,979	3.675
11	420.567,197 298.999,898	12	420.569,241 299.006,88	7.275
13	420.570,392 299.012,502	14	420.570,37 299.014,597	2.095
15	420.569,174 299.014,628	16	420.568,992 299.018,054	3.431
17	420.568,635 299.032,146	18	420.568,55 299.036,631	4.486
19	420.568,317 299.052,514	20	420.567,263 299.080,495	28.001
21	420.566,953 299.086,894	22	420.560,89 299.086,428	6.081

Punct început	X / Y	Punct sfârșit	X / Y	Lungime segment (** (m)
2	420.557,096 299.071,74	3	420.557,056 299.054,219	17.521
4	420.556,645 299.036,673	5	420.556,581 299.028,78	7.893
6	420.556,331 299.027,512	7	420.556,063 299.012,361	15.154
8	420.555,505 299.000,002	9	420.556,968 299.000,01	1.463
10	420.560,643 298.999,979	11	420.567,197 298.999,898	6.554
12	420.569,241 299.006,88	13	420.570,392 299.012,502	5.739
14	420.570,37 299.014,597	15	420.569,174 299.014,628	1.196
16	420.568,992 299.018,054	17	420.568,635 299.032,146	14.096
18	420.568,55 299.036,631	19	420.568,317 299.052,514	15.885
20	420.567,263 299.080,495	21	420.566,953 299.086,894	6.407
22	420.560,89 299.086,428	1	420.556,644 299.085,278	4.399

\*\* Lungimile segmentelor sunt determinate în planul de proiecție Stereo 70 și sunt rotunjite la 1 milimetru.

\*\*\* Distanța dintre puncte este formată din segmente cumulate ce sunt mai mici decât valoarea 1 milimetru.



**DATE DESPRE IMOBILUL NR. 15823**

Oficiul de Cadastru și Publicitate Imobiliară DOLJ  
Biroul de Cadastru și Publicitate Imobiliară Craiova

**A. Partea I. Descrierea imobilului**

TEREN Intravilan

Adresa: Loc. Leu, Nr. 674, Jud. Dolj, T119, P1422, 1422/1

Nr. Crt	Nr cadastral Nr. topografic	Suprafața* (mp)	Observații / Referințe
A1		Din acte: 799 Masurata: 1.159	Sector cadastral:13 Teren imprejmuit;

**Construcții**

Crt	Nr cadastral Nr. topografic	Adresa	Observații / Referințe
A1.1		Loc. Leu, Jud. Dolj	Nr. niveluri:2; S. construita la sol:86 mp; CASA DE LOCUIT, CONSTRUITA DIN CARAMIDA, ACOPERITA CU TIGLA
A1.2		Loc. Leu, Jud. Dolj	Nr. niveluri:2; S. construita la sol:49 mp; CASA DE LOCUIT, CONSTRUITA DIN CARAMIDA, ACOPERITA CU TIGLA
A1.3		Loc. Leu, Jud. Dolj	Nr. niveluri:1; S. construita la sol:48 mp; CONSTRUCTIE ANEXA
A1.4		Loc. Leu, Jud. Dolj	Nr. niveluri:1; S. construita la sol:78 mp; CONSTRUCTIE ANEXA
A1.5		Loc. Leu, Jud. Dolj	Nr. niveluri:1; S. construita la sol:31 mp; CONSTRUCTIE ANEXA

**B. Partea II. Proprietari și acte**

Inscrieri privitoare la dreptul de proprietate și alte drepturi reale		Referințe
/		
Act Administrativ nr. TDP 2122, din 16/10/2002 emis de CONSILIUL JUDETEAN DOLJ;		
B1	Intabulare, drept de PROPRIETATE, dobandit prin Reconstituire, cota actuala 1/1, cota initiala 1/1 1) CĂLINESCU IONIȚĂ, LIPSĂ CNP 2) CĂLINESCU MARIUS, LIPSĂ CNP 3) CĂLINESCU JANE, LIPSĂ CNP 4) STĂICUȘI CONSTANȚA, LIPSĂ CNP 5) IONICOIU ELENA, LIPSĂ CNP 6) MITRICĂ IOANA, LIPSĂ CNP	A1
Act Normativ nr. LEGEA 7, din 13/03/1996 emis de GUVERNUL ROMANIEI;		
B2	Intabulare, drept de PROPRIETATE, dobandit prin Lege, cota actuala 1/1, cota initiala 1/1 1) IONICOIU ELENA, LIPSĂ CNP 2) STĂICUȘI CONSTANȚA, LIPSĂ CNP 3) CĂLINESCU JANE, LIPSĂ CNP 4) CĂLINESCU MARIUS, LIPSĂ CNP 5) CĂLINESCU IONIȚĂ, LIPSĂ CNP 6) MITRICĂ IOANA, LIPSĂ CNP	A1.1, A1.2, A1.3, A1.4, A1.5

**C. Partea III. SARCINI .**

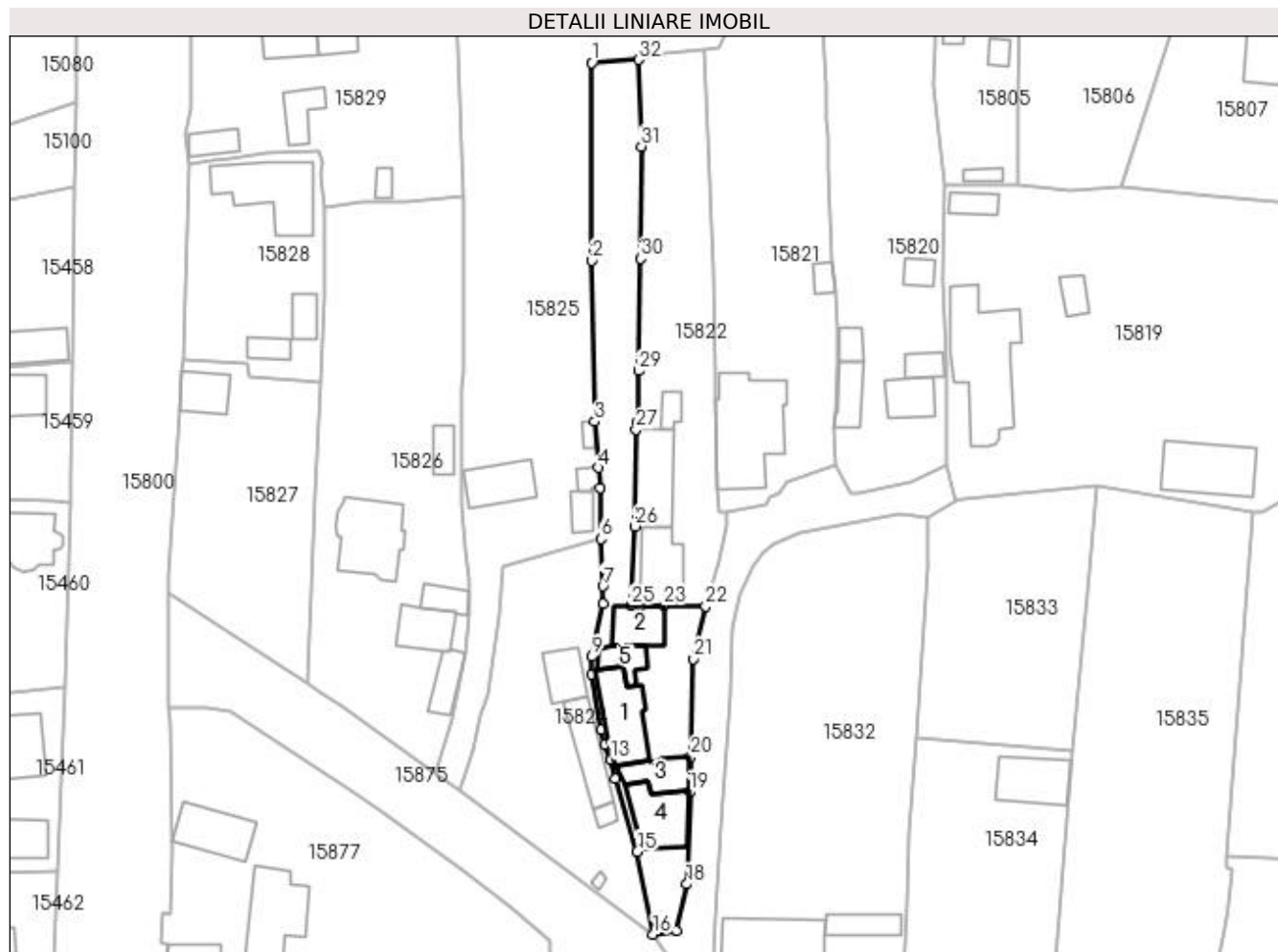
Inscrieri privind dezmembramentele dreptului de proprietate, drepturi reale de garanție și sarcini	Referințe
NU SUNT	

## Anexa Nr. 1 La Partea I

## Teren

Nr cadastral	Suprafaţa (mp)*	Observaţii / Referinţe
	Din acte: 799 Masurata: 1.159	

\* Suprafaţa este determinată în planul de proiecţie Stereo 70.



## Date referitoare la teren

Crt	Categorie folosinţă	Intra vilan	Suprafaţa (mp)	Tarla	Parcelă	Nr. topo	Observaţii / Referinţe
1	curţi constructii	DA	744	119	1422	-	
2	arabil	DA	415	119	1422/1	-	

## Date referitoare la construcţii

Crt	Număr	Destinaţie construcţie	Supraf. (mp)	Situaţie juridică	Observaţii / Referinţe
A1.1		construcţii de locuinţe	86	Cu acte	Nr. niveluri:2; S. construita la sol:86 mp; CASA DE LOCUIT, CONSTRUITA DIN CARAMIDA, ACOPERITA CU TIGLA
A1.2		construcţii de locuinţe	49	Cu acte	Nr. niveluri:2; S. construita la sol:49 mp; CASA DE LOCUIT, CONSTRUITA DIN CARAMIDA, ACOPERITA CU TIGLA
A1.3		construcţii anexa	48	Cu acte	Nr. niveluri:1; S. construita la sol:48 mp; CONSTRUCTIE ANEXA
A1.4		construcţii anexa	78	Cu acte	Nr. niveluri:1; S. construita la sol:78 mp; CONSTRUCTIE ANEXA
A1.5		construcţii anexa	31	Cu acte	Nr. niveluri:1; S. construita la sol:31 mp; CONSTRUCTIE ANEXA



## Lungime Segmente

1) Valorile lungimilor segmentelor sunt obținute din proiecție în plan.

Punct început	X / Y	Punct sfârșit	X / Y	Lungime segment (** (m)
1	420.549,34 299.084,802	2	420.549,408 299.053,889	30.913
3	420.549,834 299.028,753	4	420.550,414 299.021,51	7.266
5	420.550,697 299.018,403	6	420.550,783 299.010,405	7.998
7	420.551,127 299.003,035	8	420.551,136 299.000,287	2.748
9	420.549,383 298.991,991	10	420.549,32 298.989,277	2.715
11	420.550,886 298.980,603	12	420.551,365 298.978,242	2.409
13	420.552,361 298.975,857	14	420.553,115 298.972,888	3.063
15	420.556,475 298.961,532	16	420.558,962 298.948,621	13.148
17	420.562,627 298.949,158	18	420.564,198 298.956,458	7.467
19	420.564,732 298.970,855	20	420.564,864 298.976,348	5.495
21	420.565,212 298.991,669	22	420.567,197 298.999,898	8.465
23	420.560,643 298.999,979	24	420.556,968 299.000,01	3.675
25	420.555,505 299.000,002	26	420.556,063 299.012,361	12.371
27	420.556,331 299.027,512	28	420.556,581 299.028,78	1.293
29	420.556,645 299.036,673	30	420.557,056 299.054,219	17.551
31	420.557,096 299.071,74	32	420.556,644 299.085,278	13.546

Punct început	X / Y	Punct sfârșit	X / Y	Lungime segment (** (m)
2	420.549,408 299.053,889	3	420.549,834 299.028,753	25.14
4	420.550,414 299.021,51	5	420.550,697 299.018,403	3.12
6	420.550,783 299.010,405	7	420.551,127 299.003,035	7.378
8	420.551,136 299.000,287	9	420.549,383 298.991,991	8.479
10	420.549,32 298.989,277	11	420.550,886 298.980,603	8.814
12	420.551,365 298.978,242	13	420.552,361 298.975,857	2.585
14	420.553,115 298.972,888	15	420.556,475 298.961,532	11.843
16	420.558,962 298.948,621	17	420.562,627 298.949,158	3.704
18	420.564,198 298.956,458	19	420.564,732 298.970,855	14.407
20	420.564,864 298.976,348	21	420.565,212 298.991,669	15.325
22	420.567,197 298.999,898	23	420.560,643 298.999,979	6.554
24	420.556,968 299.000,01	25	420.555,505 299.000,002	1.463
26	420.556,063 299.012,361	27	420.556,331 299.027,512	15.154
28	420.556,581 299.028,78	29	420.556,645 299.036,673	7.893
30	420.557,056 299.054,219	31	420.557,096 299.071,74	17.521
32	420.556,644 299.085,278	1	420.549,34 299.084,802	7.319

\*\* Lungimile segmentelor sunt determinate în planul de proiecție Stereo 70 și sunt rotunjite la 1 milimetru.

\*\*\* Distanța dintre puncte este formată din segmente cumulate ce sunt mai mici decât valoarea 1 milimetru.



**DATE DESPRE IMOBILUL NR. 15824**

Oficiul de Cadastru și Publicitate Imobiliară DOLJ  
Biroul de Cadastru și Publicitate Imobiliară Craiova

**A. Partea I. Descrierea imobilului**

TEREN Intravilan

Adresa: Loc. Leu, Nr. 673, Jud. Dolj, T119, P1423

Nr. Crt	Nr cadastral Nr. topografic	Suprafața* (mp)	Observații / Referințe
A1		Din acte: 646 Masurata: 947	Sector cadastral:13 Teren imprejmuit;

**Construcții**

Crt	Nr cadastral Nr. topografic	Adresa	Observații / Referințe
A1.1		Loc. Leu, Jud. Dolj	Nr. niveluri:2; S. construita la sol:44 mp; CASA DE LOCUIT, CONSTRUITA DIN CARAMIDA, ACOPERITA CU TABLA
A1.2		Loc. Leu, Jud. Dolj	Nr. niveluri:1; S. construita la sol:60 mp; CASA DE LOCUIT, CONSTRUITA DIN CARAMIDA, ACOPERITA CU TIGLA
A1.3		Loc. Leu, Jud. Dolj	Nr. niveluri:1; S. construita la sol:10 mp; CONSTRUCTIE ANEXA
A1.4		Loc. Leu, Jud. Dolj	Nr. niveluri:1; S. construita la sol:3 mp; CONSTRUCTIE ANEXA

**B. Partea II. Proprietari și acte**

Inscrieri privitoare la dreptul de proprietate și alte drepturi reale		Referințe
/		
Act Administrativ nr. TDP 3515, din 12/07/2006 emis de CONSILIUL JUDETEAN DOLJ;		
B1	Intabulare, drept de PROPRIETATE, dobandit prin Reconstituire, cota actuala 1/1, cota initiala 1/1 1) ALBU MARIA 2) LUCA DINCA, LIPSĂ CNP 3) LUCA ION, LIPSĂ CNP	A1
Act Normativ nr. LEGEA 7, din 13/03/1996 emis de GUVERNUL ROMANIEI;		
B2	Intabulare, drept de PROPRIETATE, dobandit prin Lege, cota actuala 1/1, cota initiala 1/1 1) ALBU MARIA 2) LUCA DINCA, LIPSĂ CNP 3) LUCA ION, LIPSĂ CNP	A1.1, A1.2, A1.3, A1.4

**C. Partea III. SARCINI .**

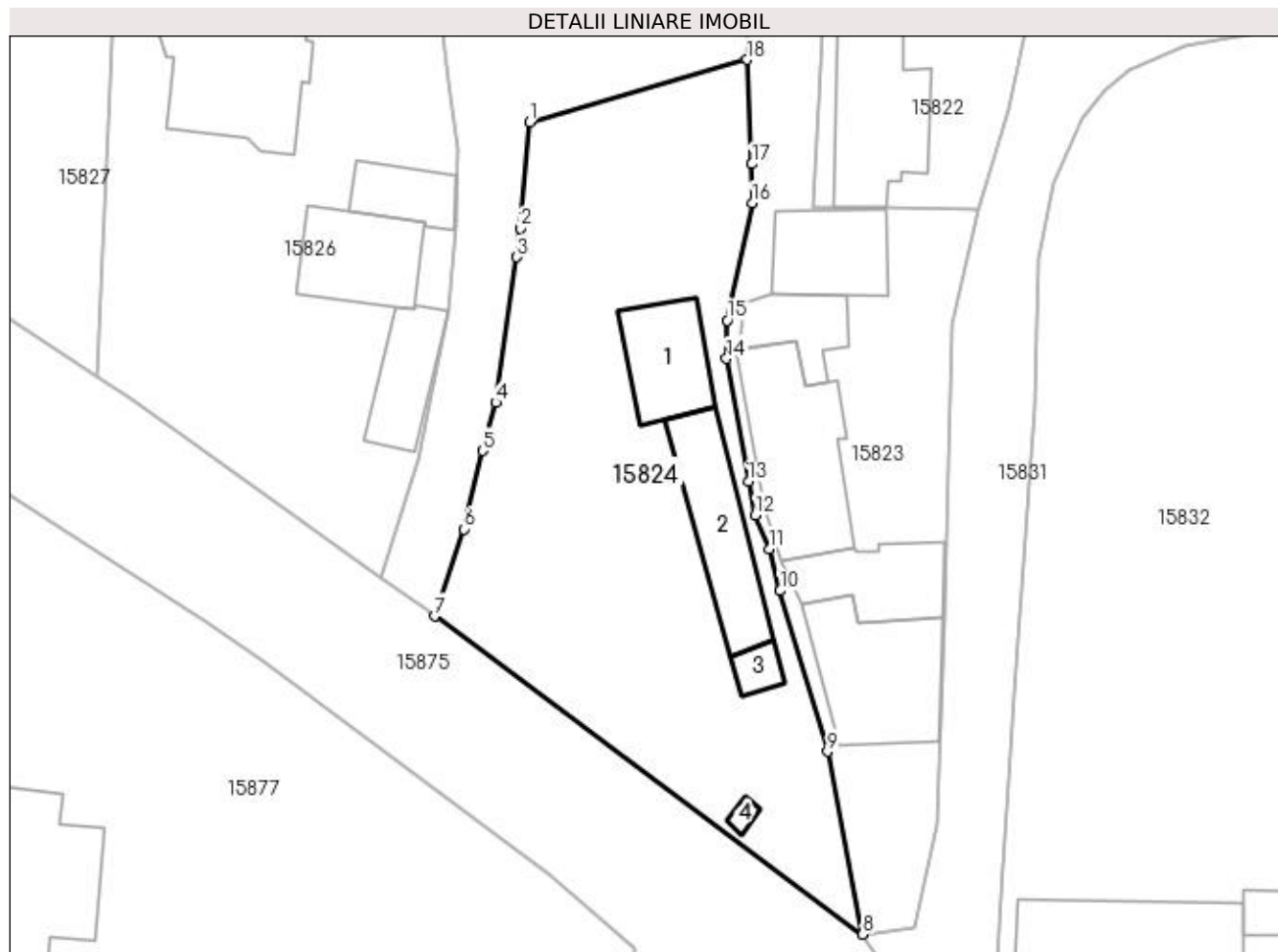
Inscrieri privind dezmembramintele dreptului de proprietate, drepturi reale de garanție și sarcini	Referințe
NU SUNT	

## Anexa Nr. 1 La Partea I

## Teren

Nr cadastral	Suprafața (mp)*	Observații / Referințe
	Din acte: 646 Masurata: 947	

\* Suprafața este determinată în planul de proiecție Stereo 70.



## Date referitoare la teren

Crt	Categorie folosință	Intra vilan	Suprafața (mp)	Tarla	Parcelă	Nr. topo	Observații / Referințe
1	curți constructii	DA	947	119	1423	-	

## Date referitoare la construcții

Crt	Număr	Destinație construcție	Supraf. (mp)	Situație juridică	Observații / Referințe
A1.1		construcții de locuințe	44	Cu acte	Nr. niveluri:2; S. construita la sol:44 mp; CASA DE LOCUIT, CONSTRUITA DIN CARAMIDA, ACOPERITA CU TABLA
A1.2		construcții de locuințe	60	Cu acte	Nr. niveluri:1; S. construita la sol:60 mp; CASA DE LOCUIT, CONSTRUITA DIN CARAMIDA, ACOPERITA CU TIGLA
A1.3		construcții anexa	10	Cu acte	Nr. niveluri:1; S. construita la sol:10 mp; CONSTRUCTIE ANEXA
A1.4		construcții anexa	3	Cu acte	Nr. niveluri:1; S. construita la sol:3 mp; CONSTRUCTIE ANEXA

## Lungime Segmente

1) Valorile lungimilor segmentelor sunt obținute din proiecție în plan.

Punct început	X / Y	Punct sfârșit	X / Y	Lungime segment (** (m)
---------------	-------	---------------	-------	-------------------------

Punct început	X / Y	Punct sfârșit	X / Y	Lungime segment (** (m)
1	420.535,402 299.005,994	2	420.534,782 298.998,483	7.537
2	420.534,782 298.998,483	3	420.534,518 298.996,454	2.046
3	420.534,518 298.996,454	4	420.533,031 298.986,183	10.378
4	420.533,031 298.986,183	5	420.532,08 298.982,777	3.536
5	420.532,08 298.982,777	6	420.530,773 298.977,242	5.687
6	420.530,773 298.977,242	7	420.528,69 298.971,098	6.487
7	420.528,69 298.971,098	8	420.558,962 298.948,621	37.704
8	420.558,962 298.948,621	9	420.556,475 298.961,532	13.148
9	420.556,475 298.961,532	10	420.553,115 298.972,888	11.843
10	420.553,115 298.972,888	11	420.552,361 298.975,857	3.063
11	420.552,361 298.975,857	12	420.551,365 298.978,242	2.585
12	420.551,365 298.978,242	13	420.550,886 298.980,603	2.409
13	420.550,886 298.980,603	14	420.549,32 298.989,277	8.814
14	420.549,32 298.989,277	15	420.549,383 298.991,991	2.715
15	420.549,383 298.991,991	16	420.551,136 299.000,287	8.479
16	420.551,136 299.000,287	17	420.551,127 299.003,035	2.748
17	420.551,127 299.003,035	18	420.550,783 299.010,405	7.378
18	420.550,783 299.010,405	1	420.535,402 299.005,994	16.001

\*\* Lungimile segmentelor sunt determinate în planul de proiecție Stereo 70 și sunt rotunjite la 1 milimetru.

\*\*\* Distanța dintre puncte este formată din segmente cumulate ce sunt mai mici decât valoarea 1 milimetru.



**DATE DESPRE IMOBILUL NR. 15825**

Oficiul de Cadastru și Publicitate Imobiliară DOLJ  
Biroul de Cadastru și Publicitate Imobiliară Craiova

**A. Partea I. Descrierea imobilului**

TEREN Intravilan

Adresa: Loc. Leu, Jud. Dolj, T119, P1424,1424/1

Nr. Crt	Nr cadastral Nr. topografic	Suprafața* (mp)	Observații / Referințe
A1	30252	Din acte: 2.638 Masurata: 2.472	Sector cadastral:13 Teren neimprijmit;

**Construcții**

Crt	Nr cadastral Nr. topografic	Adresa	Observații / Referințe
A1.1		Loc. Leu, Jud. Dolj, TARLAUA 119, PARCELELE 1424, 1424/1	Nr. niveluri:2; S. construita la sol:66 mp; LOCUINTA COMPUSA DIN DOUA CAMERE, DOUA HOLURI, BECI
A1.2		Loc. Leu, Jud. Dolj, TARLAUA 119, PARCELELE 1424, 1424/1	Nr. niveluri:1; S. construita la sol:21 mp; LOCUINTA COMPUSA DIN DOUA CAMERE
A1.3		Loc. Leu, Jud. Dolj, TARLAUA 119, PARCELELE 1424, 1424/1	Nr. niveluri:1; S. construita la sol:12 mp; ANEXA
A1.4		Loc. Leu, Jud. Dolj, TARLAUA 119, PARCELELE 1424, 1424/1	Nr. niveluri:1; S. construita la sol:7 mp; PATUL

**B. Partea II. Proprietari și acte**

Inscrieri privitoare la dreptul de proprietate și alte drepturi reale		Referințe
<b>240668 / 26/11/2020</b>		
Act Notarial nr. CONTRACT DE VANZARE NR.1858, din 13/11/2020 emis de GHIZDAVU STELA;		
B1	Intabulare, drept de PROPRIETATE, dobandit prin Conventie, cota actuala 1/1, cota initiala 1/1 1) LUCA FLORENTIN 2) LUCA FLORENTINA-ALINA	A1, A1.1, A1.2
/		
Act Normativ nr. LEGEA 7, din 13/03/1996 emis de GUVERNUL ROMANIEI;		
B2	Intabulare, drept de PROPRIETATE, dobandit prin Lege, cota actuala 1/1, cota initiala 1/1 1) LUCA FLORENTINA-ALINA 2) LUCA FLORENTIN	A1.3, A1.4

**C. Partea III. SARCINI .**

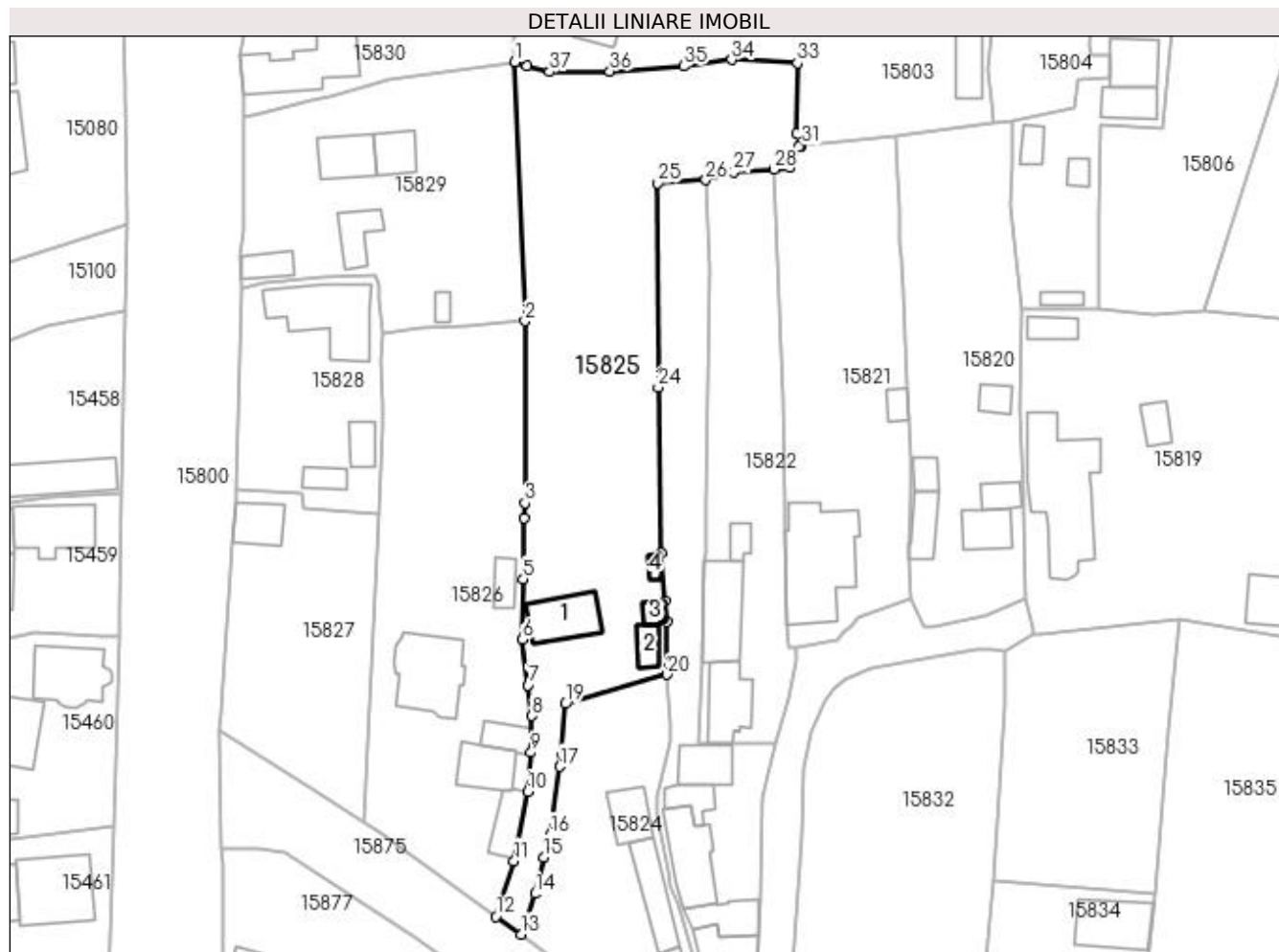
Inscrieri privind dezmembramintele dreptului de proprietate, drepturi reale de garanție și sarcini	Referințe
NU SUNT	

## Anexa Nr. 1 La Partea I

## Teren

Nr cadastral	Suprafața (mp)*	Observații / Referințe
30252	Din acte: 2.638 Masurata: 2.472	

\* Suprafața este determinată în planul de proiecție Stereo 70.



## Date referitoare la teren

Crt	Categorie folosință	Intra vilan	Suprafața (mp)	Tarla	Parcelă	Nr. topo	Observații / Referințe
1	curți construcții	DA	585	119	1424	-	
2	arabil	DA	1.887	119	1424/1	-	

## Date referitoare la construcții

Crt	Număr	Destinație construcție	Supraf. (mp)	Situație juridică	Observații / Referințe
A1.1		construcții de locuințe	66	Cu acte	Nr. niveluri:2; S. construita la sol:66 mp; LOCUINTA COMPUSA DIN DOUA CAMERE, DOUA HOLURI, BECI
A1.2		construcții de locuințe	21	Cu acte	Nr. niveluri:1; S. construita la sol:21 mp; LOCUINTA COMPUSA DIN DOUA CAMERE
A1.3		construcții anexa	12	Cu acte	Nr. niveluri:1; S. construita la sol:12 mp; ANEXA
A1.4		construcții anexa	7	Cu acte	Nr. niveluri:1; S. construita la sol:7 mp; PATUL

## Lungime Segmente

1) Valorile lungimilor segmentelor sunt obținute din proiecție în plan.

Punct început	X / Y	Punct sfârșit	X / Y	Lungime segment (** (m))	Punct început	X / Y	Punct sfârșit	X / Y	Lungime segment (** (m))
---------------	-------	---------------	-------	--------------------------	---------------	-------	---------------	-------	--------------------------



Punct început	X / Y	Punct sfârșit	X / Y	Lungime segment (** (m)
1	420.527,726 299.103,129	2	420.529,255 299.063,911	39.248
3	420.529,252 299.036,4	4	420.529,167 299.034,103	2.299
5	420.528,995 299.024,87	6	420.528,899 299.015,708	9.163
7	420.529,708 299.008,802	8	420.530,282 299.004,141	4.696
9	420.530,154 298.998,601	10	420.529,668 298.992,691	5.93
11	420.527,593 298.982,187	12	420.524,86 298.973,818	8.804
13	420.528,69 298.971,098	14	420.530,773 298.977,242	6.487
15	420.532,08 298.982,777	16	420.533,031 298.986,183	3.536
17	420.534,518 298.996,454	18	420.534,782 298.998,483	2.046
19	420.535,402 299.005,994	20	420.550,783 299.010,405	16.001
21	420.550,697 299.018,403	22	420.550,414 299.021,51	3.12
23	420.549,834 299.028,753	24	420.549,408 299.053,889	25.14
25	420.549,34 299.084,802	26	420.556,644 299.085,278	7.319
27	420.560,89 299.086,428	28	420.566,953 299.086,894	6.081
29	420.569,344 299.087,126	30	420.570,68 299.090,255	3.402
31	420.571,077 299.090,482	32	420.570,356 299.092,328	1.982
33	420.570,496 299.102,948	34	420.560,54 299.103,479	9.97
35	420.553,251 299.102,51	36	420.542,11 299.101,744	11.167
37	420.532,981 299.101,661	38	420.529,492 299.102,499	3.588

Punct început	X / Y	Punct sfârșit	X / Y	Lungime segment (** (m)
2	420.529,255 299.063,911	3	420.529,252 299.036,4	27.511
4	420.529,167 299.034,103	5	420.528,995 299.024,87	9.235
6	420.528,899 299.015,708	7	420.529,708 299.008,802	6.953
8	420.530,282 299.004,141	9	420.530,154 298.998,601	5.541
10	420.529,668 298.992,691	11	420.527,593 298.982,187	10.707
12	420.524,86 298.973,818	13	420.528,69 298.971,098	4.698
14	420.530,773 298.977,242	15	420.532,08 298.982,777	5.687
16	420.533,031 298.986,183	17	420.534,518 298.996,454	10.378
18	420.534,782 298.998,483	19	420.535,402 299.005,994	7.537
20	420.550,783 299.010,405	21	420.550,697 299.018,403	7.998
22	420.550,414 299.021,51	23	420.549,834 299.028,753	7.266
24	420.549,408 299.053,889	25	420.549,34 299.084,802	30.913
26	420.556,644 299.085,278	27	420.560,89 299.086,428	4.399
28	420.566,953 299.086,894	29	420.569,344 299.087,126	2.402
30	420.570,68 299.090,255	31	420.571,077 299.090,482	0.457
32	420.570,356 299.092,328	33	420.570,496 299.102,948	10.621
34	420.560,54 299.103,479	35	420.553,251 299.102,51	7.353
36	420.542,11 299.101,744	37	420.532,981 299.101,661	9.129
38	420.529,492 299.102,499	1	420.527,726 299.103,129	1.875

\*\* Lungimile segmentelor sunt determinate în planul de proiecție Stereo 70 și sunt rotunjite la 1 milimetru.

\*\*\* Distanța dintre puncte este formată din segmente cumulate ce sunt mai mici decât valoarea 1 milimetru.



**DATE DESPRE IMOBILUL NR. 15826**

Oficiul de Cadastru și Publicitate Imobiliară DOLJ  
Biroul de Cadastru și Publicitate Imobiliară Craiova

**A. Partea I. Descrierea imobilului**

TEREN Intravilan

Adresa: Loc. Leu, Nr. 671, Jud. Dolj, T119, P1425, 1425/1 1425/2

Nr. Crt	Nr cadastral Nr. topografic	Suprafața* (mp)	Observații / Referințe
A1		Din acte: 2.125 Masurata: 1.886	Sector cadastral:13 Teren imprejmuit;

**Construcții**

Crt	Nr cadastral Nr. topografic	Adresa	Observații / Referințe
A1.1		Loc. Leu, Jud. Dolj	Nr. niveluri:2; S. construita la sol:53 mp; CASA DE LOCUIT, CONSTRUITA DIN CARAMIDA, ACOPERITA CU TIGLA
A1.2		Loc. Leu, Jud. Dolj	Nr. niveluri:1; S. construita la sol:36 mp; CONSTRUCTIE ANEXA
A1.3		Loc. Leu, Jud. Dolj	Nr. niveluri:1; S. construita la sol:27 mp; CONSTRUCTIE ANEXA
A1.4		Loc. Leu, Jud. Dolj	Nr. niveluri:2; S. construita la sol:112 mp; CASA DE LOCUIT, CONSTRUITA DIN BCA, ACOPERITA CU TABLA
A1.5		Loc. Leu, Jud. Dolj	Nr. niveluri:1; S. construita la sol:24 mp; CONSTRUCTIE ANEXA

**B. Partea II. Proprietari și acte**

Inscrieri privitoare la dreptul de proprietate și alte drepturi reale	Referințe
/	
Act Administrativ nr. TDP 2081, din 14/10/2002 emis de CONSILIUL JUDETEAN DOLJ;	
B1	A1
Intabulare, drept de PROPRIETATE, dobandit prin Reconstituire, cota actuala 2/3, cota initiala 2/3 1) GİRLOI ȘTEFAN, LIPSĂ CNP 2) GİRLOI GHEORGHE, LIPSĂ CNP	
Act Notarial nr. APV 687, din 19/05/2014 emis de NP GAGEATU ILIE;	
B2	A1
Intabulare, drept de PROPRIETATE, dobandit prin lesire Din Indiviziune, cota actuala 1/3, cota initiala 1/3 1) BALASA MARIA	
Act Normativ nr. LEGEA 7, din 13/03/1996 emis de GUVERNUL ROMANIEI;	
B3	A1.1, A1.2, A1.3, A1.4, A1.5
Intabulare, drept de PROPRIETATE, dobandit prin Lege, cota actuala 1/1, cota initiala 1/1 1) GİRLOI GHEORGHE, LIPSĂ CNP 2) GİRLOI ȘTEFAN, LIPSĂ CNP 3) BALASA MARIA	

**C. Partea III. SARCINI .**

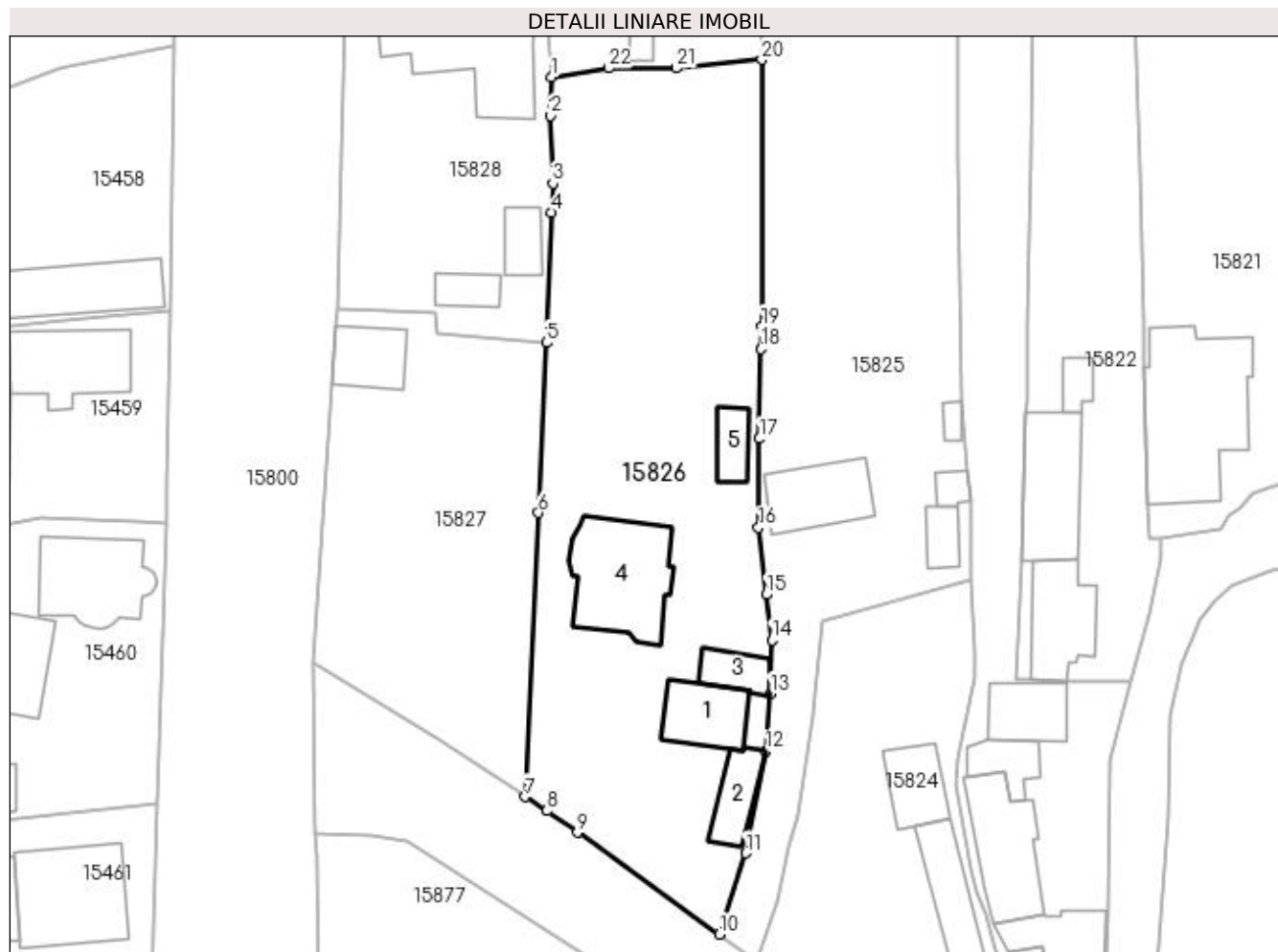
Inscrieri privind dezmembramintele dreptului de proprietate, drepturi reale de garanție și sarcini	Referințe
NU SUNT	

## Anexa Nr. 1 La Partea I

## Teren

Nr cadastral	Suprafața (mp)*	Observații / Referințe
	Din acte: 2.125 Masurata: 1.886	

\* Suprafața este determinată în planul de proiecție Stereo 70.



## Date referitoare la teren

Crt	Categorie folosință	Intra vilan	Suprafața (mp)	Tarla	Parcelă	Nr. topo	Observații / Referințe
1	curți constructii	DA	1.166	119	1425	-	
2	arabil	DA	720	119	1425/1 1425/2	-	

## Date referitoare la construcții

Crt	Număr	Destinație construcție	Supraf. (mp)	Situație juridică	Observații / Referințe
A1.1		construcții de locuințe	53	Cu acte	Nr. niveluri:2; S. construita la sol:53 mp; CASA DE LOCUIT, CONSTRUITA DIN CARAMIDA, ACOPERITA CU TIGLA
A1.2		construcții anexa	36	Cu acte	Nr. niveluri:1; S. construita la sol:36 mp; CONSTRUCTIE ANEXA
A1.3		construcții anexa	27	Cu acte	Nr. niveluri:1; S. construita la sol:27 mp; CONSTRUCTIE ANEXA
A1.4		construcții de locuințe	112	Cu acte	Nr. niveluri:2; S. construita la sol:112 mp; CASA DE LOCUIT, CONSTRUITA DIN BCA, ACOPERITA CU TABLA
A1.5		construcții anexa	24	Cu acte	Nr. niveluri:1; S. construita la sol:24 mp; CONSTRUCTIE ANEXA

## Lungime Segmente

1) Valorile lungimilor segmentelor sunt obținute din proiecție în plan.

Punct început	X / Y	Punct sfârșit	X / Y	Lungime segment (** (m)
1	420.507,589 299.062,096	2	420.507,479 299.058,14	3.958
3	420.507,721 299.051,16	4	420.507,609 299.048,182	2.98
5	420.507,075 299.034,777	6	420.506,217 299.017,248	17.55
7	420.504,887 298.987,989	8	420.507,095 298.986,524	2.65
9	420.510,235 298.984,301	10	420.524,86 298.973,818	17.994
11	420.527,593 298.982,187	12	420.529,668 298.992,691	10.707
13	420.530,154 298.998,601	14	420.530,282 299.004,141	5.541
15	420.529,708 299.008,802	16	420.528,899 299.015,708	6.953
17	420.528,995 299.024,87	18	420.529,167 299.034,103	9.235
19	420.529,252 299.036,4	20	420.529,255 299.063,911	27.511
21	420.520,444 299.063,048	22	420.513,434 299.063,039	7.01

Punct început	X / Y	Punct sfârșit	X / Y	Lungime segment (** (m)
2	420.507,479 299.058,14	3	420.507,721 299.051,16	6.984
4	420.507,609 299.048,182	5	420.507,075 299.034,777	13.416
6	420.506,217 299.017,248	7	420.504,887 298.987,989	29.289
8	420.507,095 298.986,524	9	420.510,235 298.984,301	3.847
10	420.524,86 298.973,818	11	420.527,593 298.982,187	8.804
12	420.529,668 298.992,691	13	420.530,154 298.998,601	5.93
14	420.530,282 299.004,141	15	420.529,708 299.008,802	4.696
16	420.528,899 299.015,708	17	420.528,995 299.024,87	9.163
18	420.529,167 299.034,103	19	420.529,252 299.036,4	2.299
20	420.529,255 299.063,911	21	420.520,444 299.063,048	8.853
22	420.513,434 299.063,039	1	420.507,589 299.062,096	5.921

\*\* Lungimile segmentelor sunt determinate în planul de proiecție Stereo 70 și sunt rotunjite la 1 milimetru.

\*\*\* Distanța dintre puncte este formată din segmente cumulate ce sunt mai mici decât valoarea 1 milimetru.



**DATE DESPRE IMOBILUL NR. 15827**

Oficiul de Cadastru și Publicitate Imobiliară DOLJ  
Biroul de Cadastru și Publicitate Imobiliară Craiova

**A. Partea I. Descrierea imobilului**

TEREN Intravilan

Nr. CF vechi:132

Nr. cadastral vechi:171

Adresa: Loc. Leu, Nr. 669, Jud. Dolj

Nr. Crt	Nr cadastral Nr. topografic	Suprafața* (mp)	Observații / Referințe
A1	33836	Din acte: 1.011 Masurata: 921	Sector cadastral:13 Teren neimprejmuit;

**Construcții**

Crt	Nr cadastral Nr. topografic	Adresa	Observații / Referințe
A1.1		Loc. Leu, Nr. 669, Jud. Dolj	Nr. niveluri:1; S. construita la sol:45 mp; C1 - casa cu 2 camere si hol

**B. Partea II. Proprietari și acte**

Inscrieri privitoare la dreptul de proprietate și alte drepturi reale		Referințe
<b>163135 / 30/07/2019</b>		
Act Notarial nr. CERTIFICAT DE MOSTENITOR NR 09, din 29/07/2019 emis de DRAGUSIN DANUT FLORIN;		
B1	Intabulare, drept de PROPRIETATE, dobandit prin Succesiune, cota actuala 3/16, cota initiala 3/16 1) SMĂRÂNDACHE VALENTIN-MUGUREL	A1, A1.1
<b>227480 / 03/11/2020</b>		
Act Notarial nr. CERTIFICAT DE MOSTENITOR NR 102, din 27/10/2020 emis de GHIGIU IRINA NICOLETA (ACT NOTARIAL NR ACT DE LICHIDARE A REGIMULUI COMUNITATII LEGALE AUT NR 1725 DIN 27.10.2020, EMIS DE GHIGIU IRINA NICOLETA);		
B2	Intabulare, drept de PROPRIETATE, dobandit prin Succesiune, cota actuala 3/64, cota initiala 3/64 1) BALACI ALECSANDRU-ANDI	A1, A1.1
B3	Intabulare, drept de PROPRIETATE, dobandit prin Succesiune, cota actuala 9/64, cota initiala 9/64 1) BALACI ANA-ALINA	A1, A1.1
<b>241729 / 08/10/2021</b>		
Act Notarial nr. CONTRACT DE INTRETINERE AUT. NR 1939, din 06/10/2021 emis de NP STEFANESCU FLORIANA;		
B4	Intabulare, drept de PROPRIETATE, dobandit prin Conventie, cota actuala 5/8, cota initiala 5/8 1) SMĂRÂNDACHE VALENTIN-MUGUREL	A1, A1.1

**C. Partea III. SARCINI**

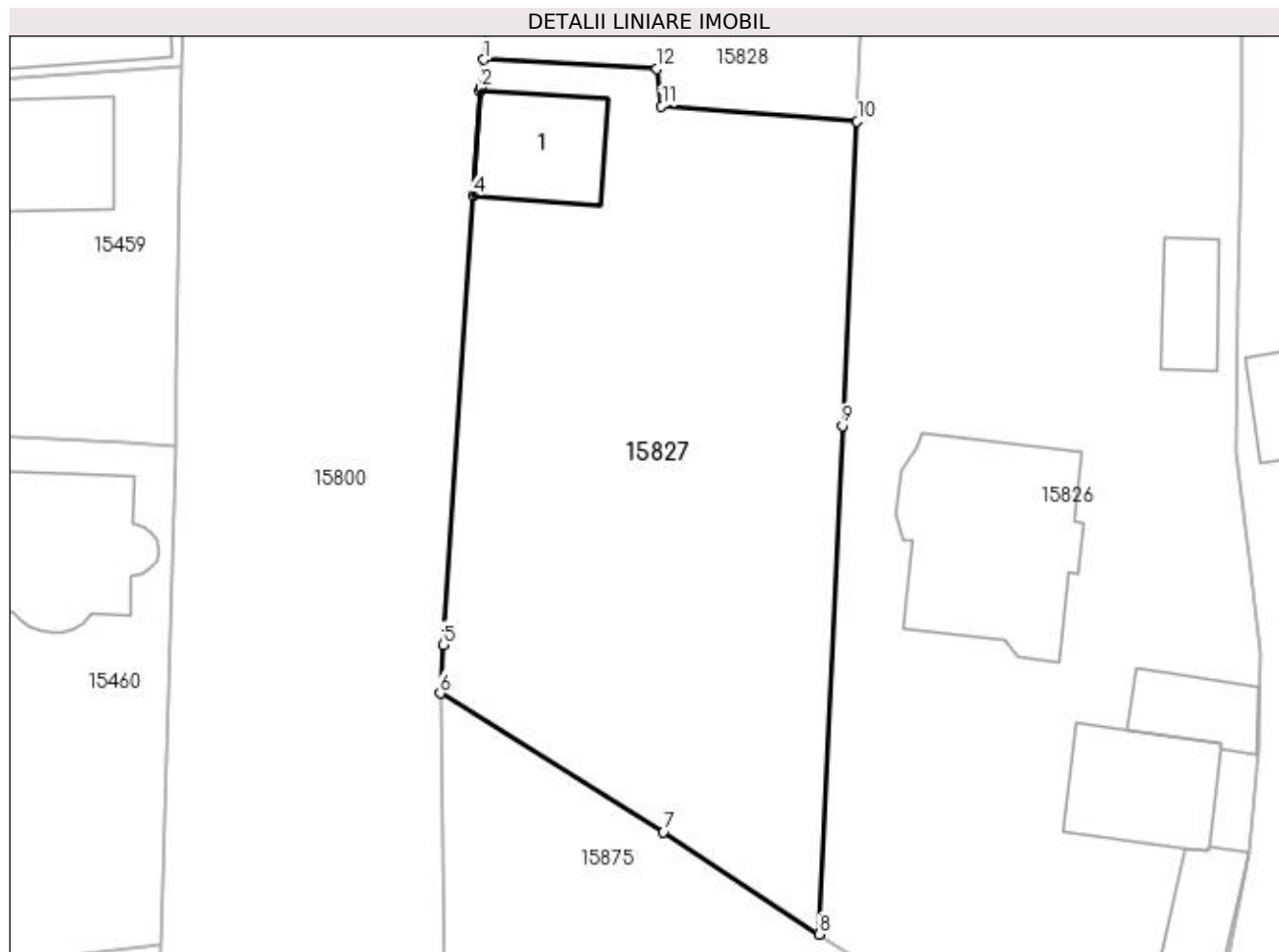
Inscrieri privind dezmembramintele dreptului de proprietate, drepturi reale de garanție și sarcini		Referințe
<b>241729 / 08/10/2021</b>		
Act Notarial nr. CONTRACT DE INTRETINERE AUT. NR 1939, din 06/10/2021 emis de NP STEFANESCU FLORIANA;		
C1	Intabulare, drept de IPOTECA LEGALA, Valoare:0 CE ARE CA OBIECT PLATA RENTEI ÎN BANI CORESPUNZĂTOARE ÎNTREȚINERII NEEEXECUTATE, dobandit prin Conventie, cota actuala 5/8, cota initiala 5/8 1) SMARANDACHE DELIA-OCTAVIA	A1, A1.1

## Anexa Nr. 1 La Partea I

## Teren

Nr cadastral	Suprafața (mp)*	Observații / Referințe
33836	Din acte: 1.011 Masurata: 921	

\* Suprafața este determinată în planul de proiecție Stereo 70.



## Date referitoare la teren

Crt	Categorie folosință	Intra vilan	Suprafața (mp)	Tarla	Parcelă	Nr. topo	Observații / Referințe
1	curți constructii	DA	921	-	-	-	

## Date referitoare la construcții

Crt	Număr	Destinație construcție	Supraf. (mp)	Situație juridică	Observații / Referințe
A1.1		construcții de locuințe	45	Cu acte	Nr. niveluri:1; S. construita la sol:45 mp; C1 - casa cu 2 camere si hol

## Lungime Segmente

1) Valorile lungimilor segmentelor sunt obținute din proiecție în plan.

Punct început	X / Y	Punct sfârșit	X / Y	Lungime segment (** (m)
1	420.485,587 299.038,328	2	420.485,39 299.036,709	1.631
2	420.485,39 299.036,709	3	420.485,377 299.036,516	0.193
3	420.485,377 299.036,516	4	420.484,965 299.030,521	6.009



Punct început	X / Y	Punct sfârșit	X / Y	Lungime segment (** (m)
4	420.484,965 299.030,521	5	420.483,239 299.004,659	25.92
5	420.483,239 299.004,659	6	420.483,067 299.001,863	2.801
6	420.483,067 299.001,863	7	420.495,934 298.993,883	15.141
7	420.495,934 298.993,883	8	420.504,887 298.987,989	10.719
8	420.504,887 298.987,989	9	420.506,217 299.017,248	29.289
9	420.506,217 299.017,248	10	420.507,075 299.034,777	17.55
10	420.507,075 299.034,777	11	420.495,819 299.035,656	11.29
11	420.495,819 299.035,656	12	420.495,545 299.037,806	2.167
12	420.495,545 299.037,806	1	420.485,587 299.038,328	9.972

\*\* Lungimile segmentelor sunt determinate în planul de proiecție Stereo 70 și sunt rotunjite la 1 milimetru.

\*\*\* Distanța dintre puncte este formată din segmente cumulate ce sunt mai mici decât valoarea 1 milimetru.



**DATE DESPRE IMOBILUL NR. 15828**

Oficiul de Cadastru și Publicitate Imobiliară DOLJ  
Biroul de Cadastru și Publicitate Imobiliară Craiova

**A. Partea I. Descrierea imobilului**

TEREN Intravilan

Adresa: Loc. Leu, Nr. 503, Jud. Dolj, T119, P1427

Nr. Crt	Nr cadastral Nr. topografic	Suprafața* (mp)	Observații / Referințe
A1		Din acte: 600 Masurata: 724	Sector cadastral:13 Teren imprejmuit;

**Construcții**

Crt	Nr cadastral Nr. topografic	Adresa	Observații / Referințe
A1.1		Loc. Leu, Jud. Dolj	Nr. niveluri:2; S. construita la sol:126 mp; CASA DE LOCUIT, CONSTRUITA DIN CARAMIDA, ACOPERITA CU TIGLA + TABLA
A1.2		Loc. Leu, Jud. Dolj	Nr. niveluri:1; S. construita la sol:26 mp; CONSTRUCTIE ANEXA
A1.3		Loc. Leu, Jud. Dolj	Nr. niveluri:1; S. construita la sol:21 mp; CONSTRUCTIE ANEXA

**B. Partea II. Proprietari și acte**

Inscrieri privitoare la dreptul de proprietate și alte drepturi reale		Referințe
/		
Act Administrativ nr. TDP 1170-48053, din 07/05/1997 emis de CONSILIUL JUDETEAN DOLJ;		
B1	Intabulare, drept de PROPRIETATE, dobandit prin Constituire, cota actuala 1/1, cota initiala 1/1 1) DRAGOMIR ION, LIPSĂ CNP	A1
Act Normativ nr. LEGEA 7, din 13/03/1996 emis de GUVERNUL ROMANIEI;		
B2	Intabulare, drept de PROPRIETATE, dobandit prin Lege, cota actuala 1/1, cota initiala 1/1 1) DRAGOMIR ION, LIPSĂ CNP	A1.1, A1.2, A1.3

**C. Partea III. SARCINI .**

Inscrieri privind dezmembramintele dreptului de proprietate, drepturi reale de garanție și sarcini	Referințe
NU SUNT	

## Anexa Nr. 1 La Partea I

## Teren

Nr cadastral	Suprafața (mp)*	Observații / Referințe
	Din acte: 600 Masurata: 724	

\* Suprafața este determinată în planul de proiecție Stereo 70.



## Date referitoare la teren

Crt	Categorie folosință	Intra vilan	Suprafața (mp)	Tarla	Parcelă	Nr. topo	Observații / Referințe
1	curți constructii	DA	724	119	1427	-	

## Date referitoare la construcții

Crt	Număr	Destinație construcție	Supraf. (mp)	Situație juridică	Observații / Referințe
A1.1		construcții de locuințe	126	Cu acte	Nr. niveluri:2; S. construita la sol:126 mp; CASA DE LOCUIT, CONSTRUITA DIN CARAMIDA, ACOPERITA CU TIGLA + TABLA
A1.2		construcții anexa	26	Cu acte	Nr. niveluri:1; S. construita la sol:26 mp; CONSTRUCTIE ANEXA
A1.3		construcții anexa	21	Cu acte	Nr. niveluri:1; S. construita la sol:21 mp; CONSTRUCTIE ANEXA

## Lungime Segmente

1) Valorile lungimilor segmentelor sunt obținute din proiecție în plan.

Punct început	X / Y	Punct sfârșit	X / Y	Lungime segment (** (m))
1	420.486,298 299.068,97	2	420.485,587 299.038,328	30.65

Punct început	X / Y	Punct sfârșit	X / Y	Lungime segment (** (m)
2	420.485,587 299.038,328	3	420.495,545 299.037,806	9.972
3	420.495,545 299.037,806	4	420.495,819 299.035,656	2.167
4	420.495,819 299.035,656	5	420.507,075 299.034,777	11.29
5	420.507,075 299.034,777	6	420.507,609 299.048,182	13.416
6	420.507,609 299.048,182	7	420.507,721 299.051,16	2.98
7	420.507,721 299.051,16	8	420.507,479 299.058,14	6.984
8	420.507,479 299.058,14	9	420.507,589 299.062,096	3.958
9	420.507,589 299.062,096	10	420.507,142 299.067,131	5.055
10	420.507,142 299.067,131	11	420.507,177 299.069,361	2.23
11	420.507,177 299.069,361	12	420.506,675 299.070,926	1.644
12	420.506,675 299.070,926	13	420.498,535 299.070,601	8.146
13	420.498,535 299.070,601	14	420.492,993 299.069,93	5.582
14	420.492,993 299.069,93	15	420.489,892 299.069,595	3.119
15	420.489,892 299.069,595	1	420.486,298 299.068,97	3.648

\*\* Lungimile segmentelor sunt determinate în planul de proiecție Stereo 70 și sunt rotunjite la 1 milimetru.

\*\*\* Distanța dintre puncte este formată din segmente cumulate ce sunt mai mici decât valoarea 1 milimetru.



**DATE DESPRE IMOBILUL NR. 15829**

Oficiul de Cadastru și Publicitate Imobiliară DOLJ  
Biroul de Cadastru și Publicitate Imobiliară Craiova

**A. Partea I. Descrierea imobilului**

TEREN Intravilan

Adresa: Loc. Leu, Nr. 668, Jud. Dolj, T119, P1428, 1428/1

Nr. Crt	Nr cadastral Nr. topografic	Suprafața* (mp)	Observații / Referințe
A1		Din acte: 1.263 Masurata: 1.381	Sector cadastral:13 Teren imprejmuit;

**Construcții**

Crt	Nr cadastral Nr. topografic	Adresa	Observații / Referințe
A1.1		Loc. Leu, Jud. Dolj	Nr. niveluri:2; S. construita la sol:54 mp; CASA DE LOCUIT, CONSTRUITA DIN CARAMIDA, ACOPERITA CU TIGLA
A1.2		Loc. Leu, Jud. Dolj	Nr. niveluri:1; S. construita la sol:39 mp; CASA DE LOCUIT, CONSTRUITA DIN CHIRPICI, ACOPERITA CU TABLA
A1.3		Loc. Leu, Jud. Dolj	Nr. niveluri:1; S. construita la sol:28 mp; CONSTRUCTIE ANEXA
A1.4		Loc. Leu, Jud. Dolj	Nr. niveluri:1; S. construita la sol:11 mp; CONSTRUCTIE ANEXA
A1.5		Loc. Leu, Jud. Dolj	Nr. niveluri:1; S. construita la sol:39 mp; CONSTRUCTIE ANEXA

**B. Partea II. Proprietari și acte**

Inscrieri privitoare la dreptul de proprietate și alte drepturi reale		Referințe
/		
Act Administrativ nr. TDP 2609, din 02/12/2003 emis de CONSILIUL JUDETEAN DOLJ (CERTIFICAT DE DECES SERIA DP NR. 696216);		
B1	Intabulare, drept de PROPRIETATE, dobandit prin Reconstituire, cota actuala 1/1, cota initiala 1/1 1) <b>MARINAȘ CONSTANTIN</b> , LIPSĂ CNP 2) <b>PĂDUCEL IOANA</b> , LIPSĂ CNP 3) <b>STÂNCULESCU RADA</b> , LIPSĂ CNP 4) <b>MARINAȘ DINU</b> , LIPSĂ CNP 5) <b>MARINAS MARIA</b> DEFUNCT:Da	A1
Act Normativ nr. LEGEA 7, din 13/03/1996 emis de GUVERNUL ROMANIEI;		
B2	Intabulare, drept de PROPRIETATE, dobandit prin Lege, cota actuala 1/1, cota initiala 1/1 1) <b>STÂNCULESCU RADA</b> , LIPSĂ CNP 2) <b>PĂDUCEL IOANA</b> , LIPSĂ CNP 3) <b>MARINAȘ CONSTANTIN</b> , LIPSĂ CNP 4) <b>MARINAȘ DINU</b> , LIPSĂ CNP 5) <b>MARINAS MARIA</b> DEFUNCT:Da	A1.1, A1.2, A1.3, A1.4, A1.5

**C. Partea III. SARCINI .**

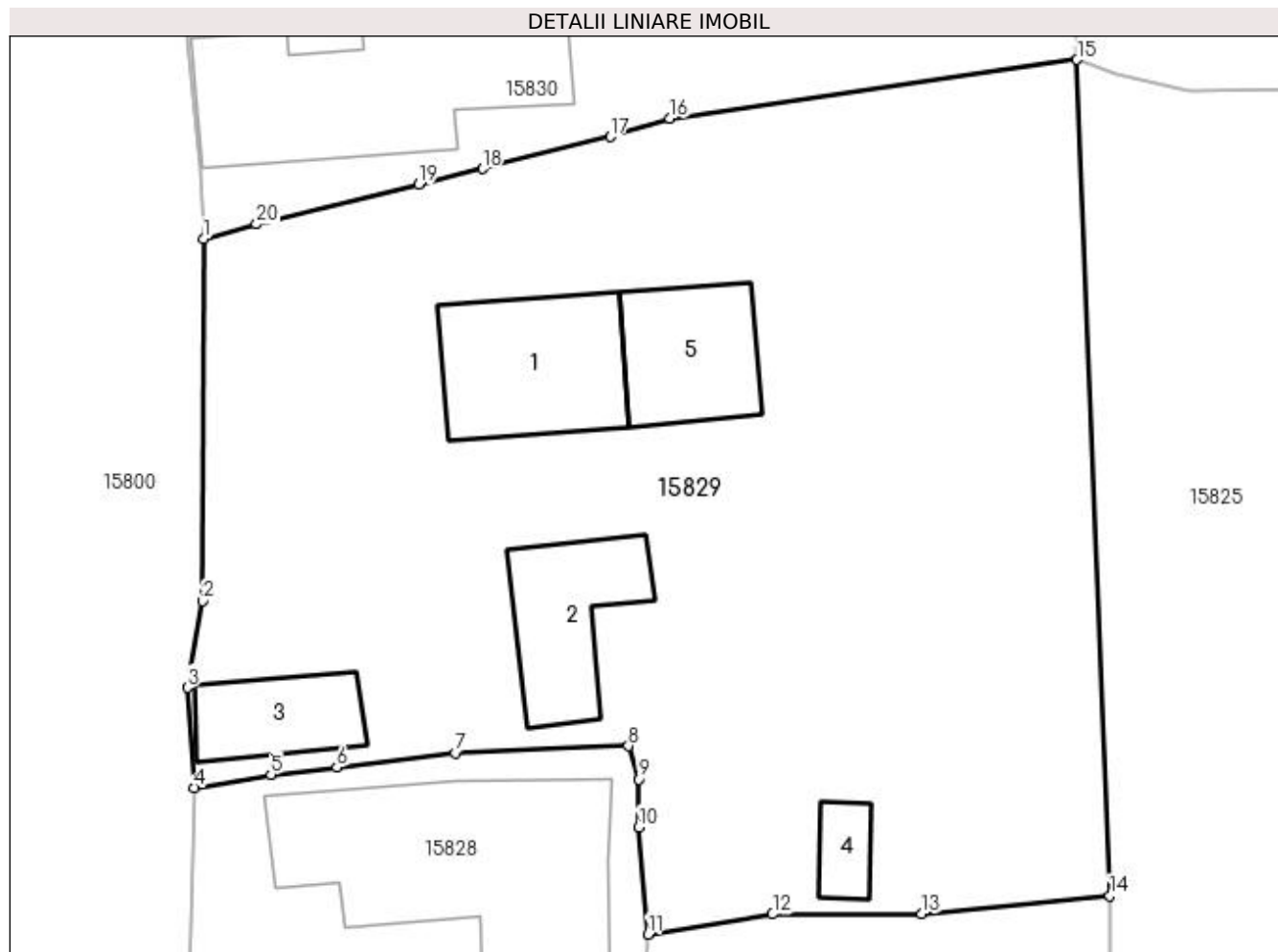
Inscrieri privind dezmembramintele dreptului de proprietate, drepturi reale de garanție și sarcini	Referințe
NU SUNT	

## Anexa Nr. 1 La Partea I

## Teren

Nr cadastral	Suprafața (mp)*	Observații / Referințe
	Din acte: 1.263 Masurata: 1.381	

\* Suprafața este determinată în planul de proiecție Stereo 70.



## Date referitoare la teren

Crt	Categorie folosință	Intra vilan	Suprafața (mp)	Tarla	Parcelă	Nr. topo	Observații / Referințe
1	curți construcții	DA	871	119	1428	-	
2	arabil	DA	510	119	1428/1	-	

## Date referitoare la construcții

Crt	Număr	Destinație construcție	Supraf. (mp)	Situație juridică	Observații / Referințe
A1.1		construcții de locuințe	54	Cu acte	Nr. niveluri:2; S. construita la sol:54 mp; CASA DE LOCUIT, CONSTRUITA DIN CARAMIDA, ACOPERITA CU TIGLA
A1.2		construcții de locuințe	39	Cu acte	Nr. niveluri:1; S. construita la sol:39 mp; CASA DE LOCUIT, CONSTRUITA DIN CHIRPICI, ACOPERITA CU TABLA
A1.3		construcții anexa	28	Cu acte	Nr. niveluri:1; S. construita la sol:28 mp; CONSTRUCTIE ANEXA
A1.4		construcții anexa	11	Cu acte	Nr. niveluri:1; S. construita la sol:11 mp; CONSTRUCTIE ANEXA
A1.5		construcții anexa	39	Cu acte	Nr. niveluri:1; S. construita la sol:39 mp; CONSTRUCTIE ANEXA



## Lungime Segmente

1) Valorile lungimilor segmentelor sunt obținute din proiecție în plan.

Punct început	X / Y	Punct sfârșit	X / Y	Lungime segment (** (m)
1	420.486,732 299.094,73	2	420.486,686 299.077,737	16.993
2	420.486,686 299.077,737	3	420.485,981 299.073,673	4.125
3	420.485,981 299.073,673	4	420.486,298 299.068,97	4.714
4	420.486,298 299.068,97	5	420.489,892 299.069,595	3.648
5	420.489,892 299.069,595	6	420.492,993 299.069,93	3.119
6	420.492,993 299.069,93	7	420.498,535 299.070,601	5.582
7	420.498,535 299.070,601	8	420.506,675 299.070,926	8.146
8	420.506,675 299.070,926	9	420.507,177 299.069,361	1.644
9	420.507,177 299.069,361	10	420.507,142 299.067,131	2.23
10	420.507,142 299.067,131	11	420.507,589 299.062,096	5.055
11	420.507,589 299.062,096	12	420.513,434 299.063,039	5.921
12	420.513,434 299.063,039	13	420.520,444 299.063,048	7.01
13	420.520,444 299.063,048	14	420.529,255 299.063,911	8.853
14	420.529,255 299.063,911	15	420.527,726 299.103,129	39.248
15	420.527,726 299.103,129	16	420.508,609 299.100,377	19.314
16	420.508,609 299.100,377	17	420.505,823 299.099,507	2.919
17	420.505,823 299.099,507	18	420.499,82 299.098,016	6.185
18	420.499,82 299.098,016	19	420.496,831 299.097,293	3.075
19	420.496,831 299.097,293	20	420.489,219 299.095,411	7.841
20	420.489,219 299.095,411	1	420.486,732 299.094,73	2.579

\*\* Lungimile segmentelor sunt determinate în planul de proiecție Stereo 70 și sunt rotunjite la 1 milimetru.

\*\*\* Distanța dintre puncte este formată din segmente cumulate ce sunt mai mici decât valoarea 1 milimetru.



**DATE DESPRE IMOBILUL NR. 15830**

Oficiul de Cadastru și Publicitate Imobiliară DOLJ  
Biroul de Cadastru și Publicitate Imobiliară Craiova

**A. Partea I. Descrierea imobilului**

TEREN Intravilan

Adresa: Loc. Leu, Nr. 667, Jud. Dolj, T119, P1429,1429/1

Nr. Crt	Nr cadastral Nr. topografic	Suprafața* (mp)	Observații / Referințe
A1	33275	Din acte: 1.000 Masurata: 1.031	Sector cadastral:13 Teren imprejmuit;

**Construcții**

Crt	Nr cadastral Nr. topografic	Adresa	Observații / Referințe
A1.1		Loc. Leu, Nr. 667, Jud. Dolj, TARLAUA 119, PARCELELE 1429, 1429/1	Nr. niveluri:2; S. construita la sol:205 mp; casa de locuit cu regim de inaltime P+M
A1.2		Loc. Leu, Nr. 667, Jud. Dolj, TARLAUA 119, PARCELELE 1429, 1429/1	Nr. niveluri:1; S. construita la sol:25 mp; S. construita desfasurata:25 mp; anexa
A1.3		Loc. Leu, Nr. 667, Jud. Dolj, TARLAUA 119, PARCELELE 1429, 1429/1	Nr. niveluri:1; S. construita la sol:30 mp; S. construita desfasurata:30 mp; anexa

**B. Partea II. Proprietari și acte**

Inscrieri privitoare la dreptul de proprietate și alte drepturi reale	Referințe	
<b>179548 / 21/11/2017</b>		
Act Administrativ nr. CERTIFICAT DE ATESTARE A EDIFICARII CONSTRUCTIEI NR.6809, din 27/10/2017 emis de PRIMARIA LEU (ACT ADMINISTRATIV NR AUTORIZATIE DE CONSTRUIRE NR.8 DIN 07.06.2006, EMIS DE PRIMARIA LEU;HOTARARE JUDECATOREASCA NR SENTINTA CIVILA 2141 DIN 15.02.2001, EMIS DE JUDECATORIA CRAIOVA DOSAR 32853/2000;ACT ADMINISTRATIV NR CNS NR.6724 DIN 23.10.2017, EMIS DE PRIMARIA LEU;ACT ADMINISTRATIV NR TITLU DE PROPRIETATE NR.701-44590 DIN 30.01.1996, EMIS DE COM JUD DOLJ;ACT ADMINISTRATIV NR PROCES VERBAL DE RECEPTIE NR.17 DIN 27.12.2012, EMIS DE PRIMARIA LEU;ACT ADMINISTRATIV NR PROCES VERBAL DE RECEPTIE NR.7 DIN 07.06.2006, EMIS DE PRIMARIA LEU;ACT ADMINISTRATIV NR ADEVERINTA NR.6725 DIN 23.10.2017, EMIS DE PRIMARIA LEU;ACT ADMINISTRATIV NR AUTORIZATIE DE DESFIINTARE NR.7 DIN 23.05.2006, EMIS DE PRIMARIA LEU);		
B1	Intabulare, drept de PROPRIETATE, dobandit prin Construire, cota actuala 1/1, cota initiala 1/1 1) IONICA ELENA	A1, A1.1
/		
Act Normativ nr. LEGEA 7, din 13/03/1996 emis de GUVERNUL ROMANIEI;		
B2	Intabulare, drept de PROPRIETATE, dobandit prin Lege, cota actuala 1/1, cota initiala 1/1 1) IONICA ELENA	A1.2, A1.3

**C. Partea III. SARCINI .**

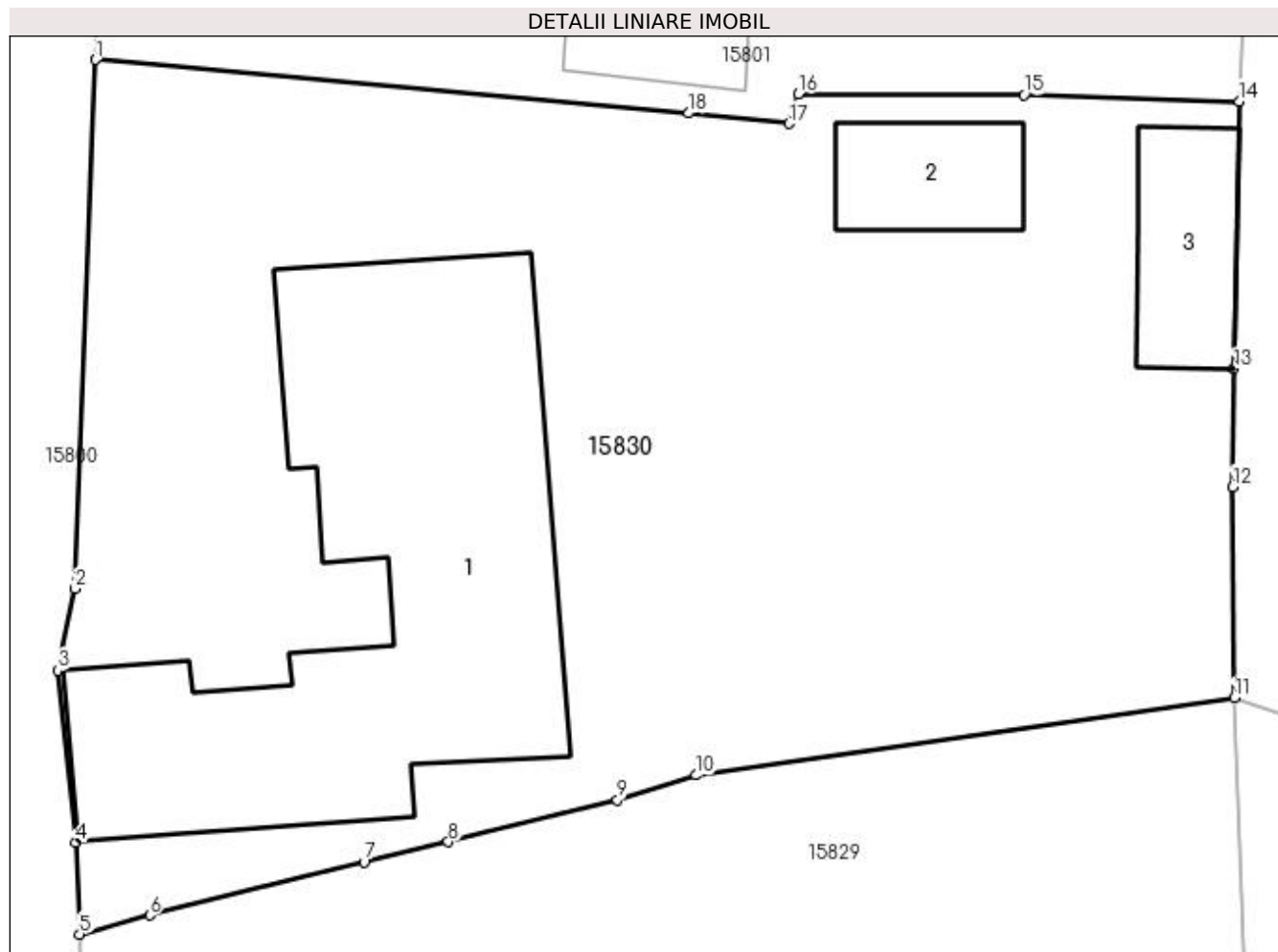
Inscrieri privind dezmembramintele dreptului de proprietate, drepturi reale de garanție și sarcini	Referințe
NU SUNT	

## Anexa Nr. 1 La Partea I

## Teren

Nr cadastral	Suprafața (mp)*	Observații / Referințe
33275	Din acte: 1.000 Masurata: 1.031	

\* Suprafața este determinată în planul de proiecție Stereo 70.



## Date referitoare la teren

Crt	Categorie folosință	Intravilan	Suprafața (mp)	Tarla	Parcelă	Nr. topo	Observații / Referințe
1	curți constructii	DA	704	119	1429	-	
2	arabil	DA	327	119	1429/1	-	

## Date referitoare la construcții

Crt	Număr	Destinație construcție	Supraf. (mp)	Situație juridică	Observații / Referințe
A1.1		construcții de locuințe	205	Cu acte	Nr. niveluri:2; S. construita la sol:205 mp; casa de locuit cu regim de inaltime P+M
A1.2		construcții anexa	25	Cu acte	Nr. niveluri:1; S. construita la sol:25 mp; S. construita desfasurata:25 mp; anexa
A1.3		construcții anexa	30	Cu acte	Nr. niveluri:1; S. construita la sol:30 mp; S. construita desfasurata:30 mp; anexa

## Lungime Segmente

1) Valorile lungimilor segmentelor sunt obținute din proiecție în plan.

Punct început	X / Y	Punct sfârșit	X / Y	Lungime segment (** (m)
1	420.487,299 299.125,781	2	420.486,566 299.107,004	18.791

Punct început	X / Y	Punct sfârșit	X / Y	Lungime segment (** (m)
2	420.486,566 299.107,004	3	420.485,951 299.104,104	2.964
3	420.485,951 299.104,104	4	420.486,581 299.097,993	6.143
4	420.486,581 299.097,993	5	420.486,732 299.094,73	3.266
5	420.486,732 299.094,73	6	420.489,219 299.095,411	2.579
6	420.489,219 299.095,411	7	420.496,831 299.097,293	7.841
7	420.496,831 299.097,293	8	420.499,82 299.098,016	3.075
8	420.499,82 299.098,016	9	420.505,823 299.099,507	6.185
9	420.505,823 299.099,507	10	420.508,609 299.100,377	2.919
10	420.508,609 299.100,377	11	420.527,726 299.103,129	19.314
11	420.527,726 299.103,129	12	420.527,668 299.110,617	7.488
12	420.527,668 299.110,617	13	420.527,712 299.114,812	4.195
13	420.527,712 299.114,812	14	420.527,913 299.124,301	9.491
14	420.527,913 299.124,301	15	420.520,255 299.124,527	7.661
15	420.520,255 299.124,527	16	420.512,239 299.124,557	8.016
16	420.512,239 299.124,557	17	420.511,915 299.123,508	1.098
17	420.511,915 299.123,508	18	420.508,355 299.123,881	3.579
18	420.508,355 299.123,881	1	420.487,299 299.125,781	21.142

\*\* Lungimile segmentelor sunt determinate în planul de proiecție Stereo 70 și sunt rotunjite la 1 milimetru.

\*\*\* Distanța dintre puncte este formată din segmente cumulate ce sunt mai mici decât valoarea 1 milimetru.



**DATE DESPRE IMOBILUL NR. 15831**

Oficiul de Cadastru și Publicitate Imobiliară DOLJ  
Biroul de Cadastru și Publicitate Imobiliară Craiova

**A. Partea I. Descrierea imobilului**

TEREN Intravilan

Adresa: Loc. Leu, Jud. Dolj, DC 1444

Nr. Crt	Nr cadastral Nr. topografic	Suprafața* (mp)	Observații / Referințe
A1		Din acte: 500 Masurata: 624	Sector cadastral:13 Teren neimprejmuit;

**B. Partea II. Proprietari și acte**

Inscrieri privitoare la dreptul de proprietate și alte drepturi reale	Referințe
/	
Act Normativ nr. HG 965, din 05/09/2002 emis de PARLAMENTUL ROMANIEI (ANEXA NR. 57/2002);	
B1	A1
Intabulare, drept de PROPRIETATE, dobandit prin Lege, cota actuala 1/1, cota initiala 1/1	
1) COMUNA LEU - DOMENIU PUBLIC, CIF:4553631	

**C. Partea III. SARCINI .**

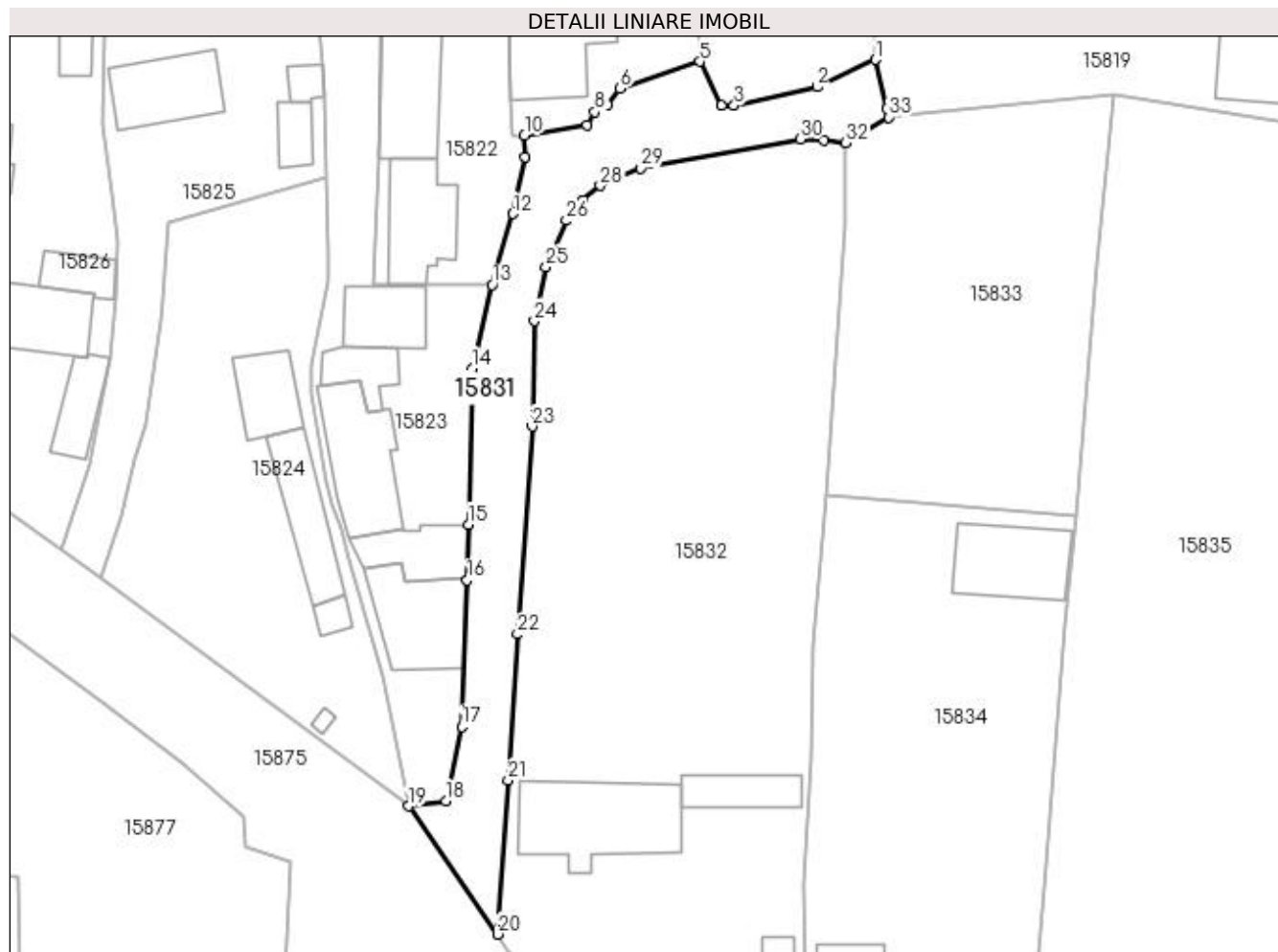
Inscrieri privind dezmembramintele dreptului de proprietate, drepturi reale de garanție și sarcini	Referințe
NU SUNT	

## Anexa Nr. 1 La Partea I

## Teren

Nr cadastral	Suprafața (mp)*	Observații / Referințe
	Din acte: 500 Masurata: 624	

\* Suprafața este determinată în planul de proiecție Stereo 70.



## Date referitoare la teren

Crt	Categorie folosință	Intra vilan	Suprafața (mp)	Tarla	Parcelă	Nr. topo	Observații / Referințe
1	drum	DA	624	-	DC 1444	-	

## Lungime Segmente

1) Valorile lungimilor segmentelor sunt obținute din proiecție în plan.

Punct început	X / Y	Punct sfârșit	X / Y	Lungime segment (** (m)
1	420.604,88 299.022,046	2	420.599,156 299.019,379	6.315
3	420.590,991 299.017,533	4	420.589,737 299.017,564	1.254
5	420.587,608 299.021,857	6	420.579,756 299.019,198	8.29
7	420.578,56 299.017,633	8	420.577,295 299.016,884	1.47
9	420.576,493 299.015,649	10	420.570,37 299.014,597	6.213

Punct început	X / Y	Punct sfârșit	X / Y	Lungime segment (** (m)
2	420.599,156 299.019,379	3	420.590,991 299.017,533	8.371
4	420.589,737 299.017,564	5	420.587,608 299.021,857	4.792
6	420.579,756 299.019,198	7	420.578,56 299.017,633	1.97
8	420.577,295 299.016,884	9	420.576,493 299.015,649	1.473
10	420.570,37 299.014,597	11	420.570,392 299.012,502	2.095



Punct început	X / Y	Punct sfârșit	X / Y	Lungime segment (** (m))
11	420.570,392 299.012,502	12	420.569,241 299.006,88	5.739
13	420.567,197 298.999,898	14	420.565,212 298.991,669	8.465
15	420.564,864 298.976,348	16	420.564,732 298.970,855	5.495
17	420.564,198 298.956,458	18	420.562,627 298.949,158	7.467
19	420.558,962 298.948,621	20	420.567,746 298.936,019	15.361
21	420.568,754 298.951,184	22	420.569,681 298.965,539	14.385
23	420.571,132 298.985,968	24	420.571,341 298.996,347	10.382
25	420.572,497 299.001,668	26	420.574,482 299.006,225	4.971
27	420.576,062 299.008,194	28	420.577,805 299.009,669	2.283
29	420.581,782 299.011,382	30	420.597,517 299.014,227	15.99
31	420.599,809 299.014,142	32	420.601,961 299.013,856	2.171
33	420.606,196 299.016,388	34	420.606,041 299.017,252	0.878

Punct început	X / Y	Punct sfârșit	X / Y	Lungime segment (** (m))
12	420.569,241 299.006,88	13	420.567,197 298.999,898	7.275
14	420.565,212 298.991,669	15	420.564,864 298.976,348	15.325
16	420.564,732 298.970,855	17	420.564,198 298.956,458	14.407
18	420.562,627 298.949,158	19	420.558,962 298.948,621	3.704
20	420.567,746 298.936,019	21	420.568,754 298.951,184	15.198
22	420.569,681 298.965,539	23	420.571,132 298.985,968	20.48
24	420.571,341 298.996,347	25	420.572,497 299.001,668	5.445
26	420.574,482 299.006,225	27	420.576,062 299.008,194	2.525
28	420.577,805 299.009,669	29	420.581,782 299.011,382	4.33
30	420.597,517 299.014,227	31	420.599,809 299.014,142	2.294
32	420.601,961 299.013,856	33	420.606,196 299.016,388	4.934
34	420.606,041 299.017,252	1	420.604,88 299.022,046	4.933

\*\* Lungimile segmentelor sunt determinate în planul de proiecție Stereo 70 și sunt rotunjite la 1 milimetru.

\*\*\* Distanța dintre puncte este formată din segmente cumulate ce sunt mai mici decât valoarea 1 milimetru.



**DATE DESPRE IMOBILUL NR. 15832**

Oficiul de Cadastru și Publicitate Imobiliară DOLJ  
Biroul de Cadastru și Publicitate Imobiliară Craiova

**A. Partea I. Descrierea imobilului**

TEREN Intravilan

Adresa: Loc. Leu, Nr. 700, Jud. Dolj, T119, P1417, 1417/1 1417/2

Nr. Crt	Nr cadastral Nr. topografic	Suprafața* (mp)	Observații / Referințe
A1		Din acte: 2.565 Masurata: 2.653	Sector cadastral:13 Teren imprejmuit;

**Construcții**

Crt	Nr cadastral Nr. topografic	Adresa	Observații / Referințe
A1.1		Loc. Leu, Jud. Dolj	Nr. niveluri:2; S. construita la sol:117 mp; CASA DE LOCUIT, CONSTRUITA DIN CARAMIDA, ACOPERITA CU TABLA
A1.2		Loc. Leu, Jud. Dolj	Nr. niveluri:1; S. construita la sol:54 mp; CASA DE LOCUIT, CONSTRUITA DIN CARAMIDA, ACOPERITA CU TIGLA
A1.3		Loc. Leu, Jud. Dolj	Nr. niveluri:1; S. construita la sol:22 mp; CONSTRUCTIE ANEXA
A1.4		Loc. Leu, Jud. Dolj	Nr. niveluri:1; S. construita la sol:36 mp; CONSTRUCTIE ANEXA

**B. Partea II. Proprietari și acte**

Inscrieri privitoare la dreptul de proprietate și alte drepturi reale		Referințe
/		
Act Notarial nr. CM 87, din 01/10/2019 emis de NP IONASCU NICOLAE;		
B1	Intabulare, drept de PROPRIETATE, dobandit prin Succesiune, cota actuala 1/2, cota initiala 1/2 1) IARU IOANA	A1, A1.1, A1.2
B2	Intabulare, drept de PROPRIETATE, dobandit prin Succesiune, cota actuala 1/2, cota initiala 1/2 1) TURCU ARISTOTEL	A1, A1.1, A1.2
Act Normativ nr. LEGEA 7, din 13/03/1996 emis de GUVERNUL ROMANIEI;		
B3	Intabulare, drept de PROPRIETATE, dobandit prin Lege, cota actuala 1/1, cota initiala 1/1 1) IARU IOANA 2) TURCU ARISTOTEL	A1.3, A1.4

**C. Partea III. SARCINI .**

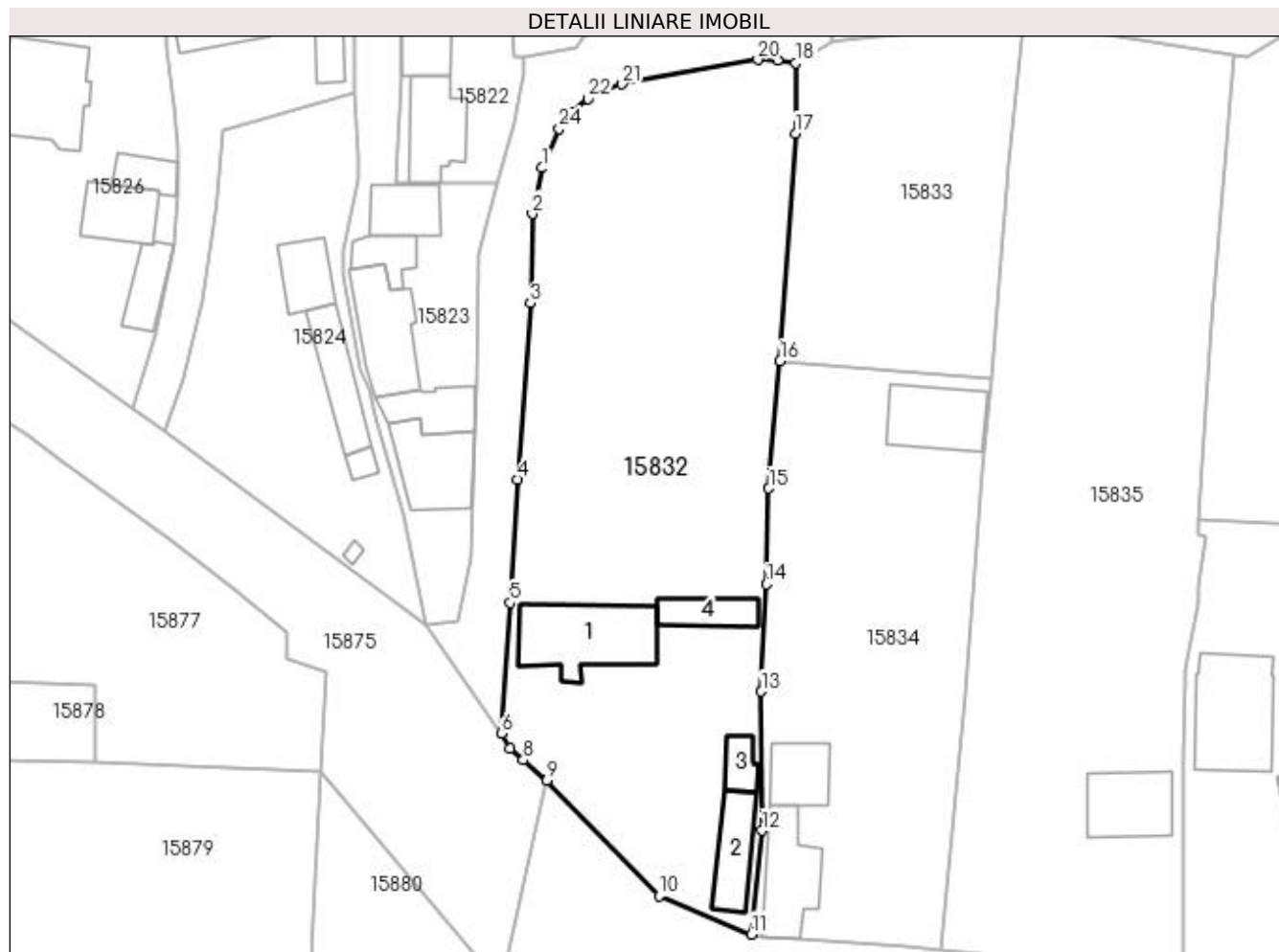
Inscrieri privind dezmembramintele dreptului de proprietate, drepturi reale de garanție și sarcini	Referințe
NU SUNT	

## Anexa Nr. 1 La Partea I

## Teren

Nr cadastral	Suprafața (mp)*	Observații / Referințe
	Din acte: 2.565 Masurata: 2.653	

\* Suprafața este determinată în planul de proiecție Stereo 70.



## Date referitoare la teren

Crt	Categorie folosință	Intra vilan	Suprafața (mp)	Tarla	Parcelă	Nr. topo	Observații / Referințe
1	curți constructii	DA	1.023	119	1417	-	
2	arabil	DA	1.630	119	1417/1 1417/2	-	

## Date referitoare la construcții

Crt	Număr	Destinație construcție	Supraf. (mp)	Situație juridică	Observații / Referințe
A1.1		construcții de locuințe	117	Cu acte	Nr. niveluri:2; S. construita la sol:117 mp; CASA DE LOCUIT, CONSTRUITA DIN CARAMIDA, ACOPERITA CU TABLA
A1.2		construcții de locuințe	54	Cu acte	Nr. niveluri:1; S. construita la sol:54 mp; CASA DE LOCUIT, CONSTRUITA DIN CARAMIDA, ACOPERITA CU TIGLA
A1.3		construcții anexa	22	Cu acte	Nr. niveluri:1; S. construita la sol:22 mp; CONSTRUCTIE ANEXA
A1.4		construcții anexa	36	Cu acte	Nr. niveluri:1; S. construita la sol:36 mp; CONSTRUCTIE ANEXA

## Lungime Segmente

1) Valorile lungimilor segmentelor sunt obținute din proiecție în plan.

Punct început	X / Y	Punct sfârșit	X / Y	Lungime segment (** (m)
1	420.572,497 299.001,668	2	420.571,341 298.996,347	5.445
3	420.571,132 298.985,968	4	420.569,681 298.965,539	20.48
5	420.568,754 298.951,184	6	420.567,746 298.936,019	15.198
7	420.568,797 298.934,325	8	420.570,286 298.932,952	2.025
9	420.573,025 298.930,554	10	420.586,064 298.917,156	18.696
11	420.596,809 298.912,708	12	420.598,007 298.924,755	12.106
13	420.597,922 298.940,887	14	420.598,565 298.953,356	12.486
15	420.598,818 298.964,467	16	420.600,12 298.979,255	14.845
17	420.601,875 299.005,652	18	420.601,961 299.013,856	8.204
19	420.599,809 299.014,142	20	420.597,517 299.014,227	2.294
21	420.581,782 299.011,382	22	420.577,805 299.009,669	4.33
23	420.576,062 299.008,194	24	420.574,482 299.006,225	2.525

Punct început	X / Y	Punct sfârșit	X / Y	Lungime segment (** (m)
2	420.571,341 298.996,347	3	420.571,132 298.985,968	10.382
4	420.569,681 298.965,539	5	420.568,754 298.951,184	14.385
6	420.567,746 298.936,019	7	420.568,797 298.934,325	1.994
8	420.570,286 298.932,952	9	420.573,025 298.930,554	3.64
10	420.586,064 298.917,156	11	420.596,809 298.912,708	11.629
12	420.598,007 298.924,755	13	420.597,922 298.940,887	16.132
14	420.598,565 298.953,356	15	420.598,818 298.964,467	11.114
16	420.600,12 298.979,255	17	420.601,875 299.005,652	26.455
18	420.601,961 299.013,856	19	420.599,809 299.014,142	2.171
20	420.597,517 299.014,227	21	420.581,782 299.011,382	15.99
22	420.577,805 299.009,669	23	420.576,062 299.008,194	2.283
24	420.574,482 299.006,225	1	420.572,497 299.001,668	4.971

\*\* Lungimile segmentelor sunt determinate în planul de proiecție Stereo 70 și sunt rotunjite la 1 milimetru.

\*\*\* Distanța dintre puncte este formată din segmente cumulate ce sunt mai mici decât valoarea 1 milimetru.



**DATE DESPRE IMOBILUL NR. 15833**

Oficiul de Cadastru și Publicitate Imobiliară DOLJ  
Biroul de Cadastru și Publicitate Imobiliară Craiova

**A. Partea I. Descrierea imobilului**

TEREN Intravilan

Nr. CF vechi:511  
Nr. cadastral vechi:570

Adresa: Loc. Leu, Jud. Dolj, T119, P1418,1418/1

Nr. Crt	Nr cadastral Nr. topografic	Suprafața* (mp)	Observații / Referințe
A1	34188	Din acte: 950 Masurata: 979	Sector cadastral:13 Teren imprejmuit;

**B. Partea II. Proprietari și acte**

Inscrieri privitoare la dreptul de proprietate și alte drepturi reale		Referințe
<b>85443 / 21/12/2007</b>		
Act Administrativ nr. 2641/2003, din 01/01/2003 emis de COMISIA JUDETEANA DOLJ;		
B1	Intabulare, drept de PROPRIETATE, dobandit prin Reconstituire, cota actuala 1/1, cota initiala 1/1 1) CALINESCU ION, LIPSĂ CNP	A1

**C. Partea III. SARCINI .**

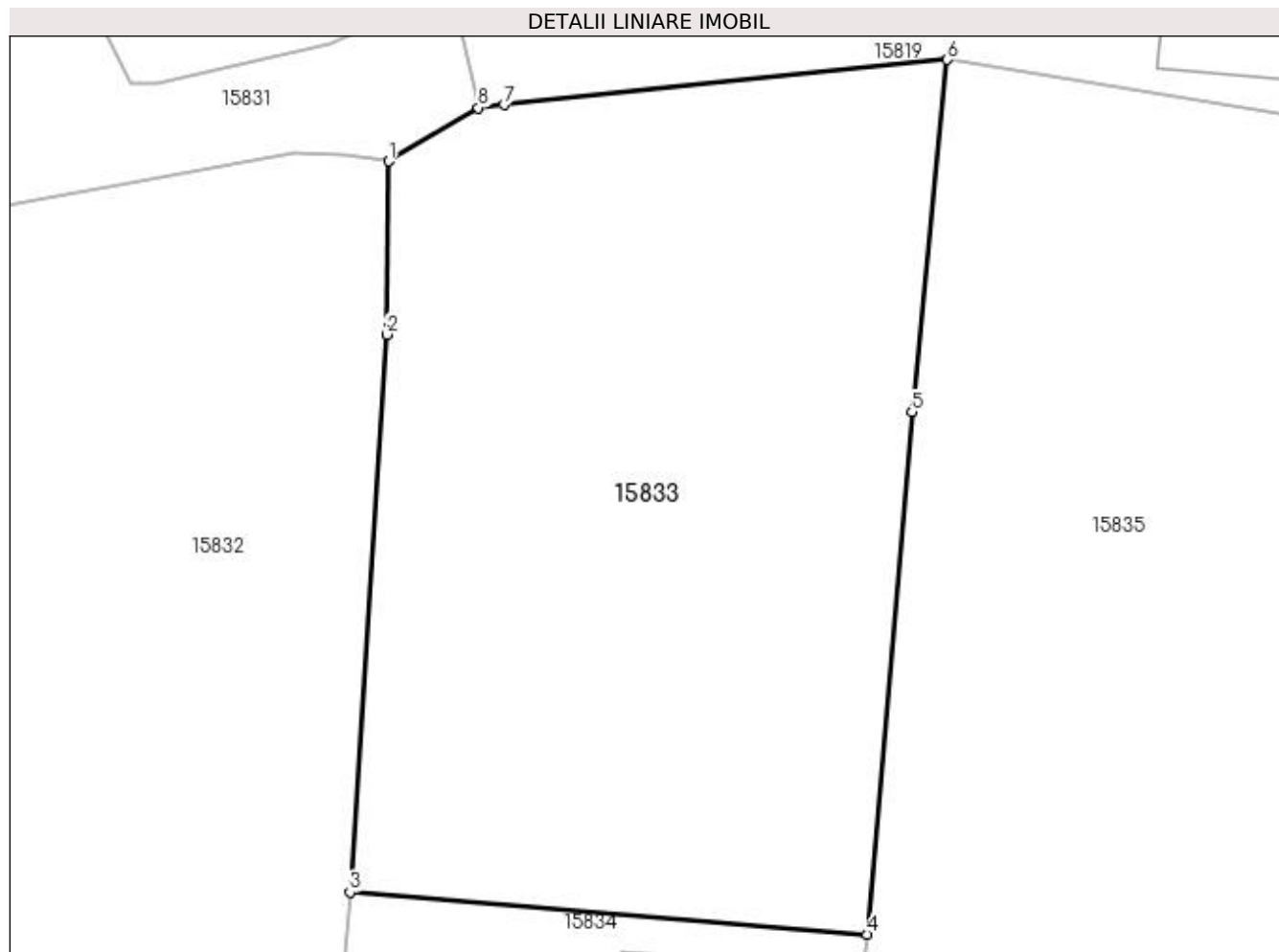
Inscrieri privind dezmembramintele dreptului de proprietate, drepturi reale de garanție și sarcini	Referințe
NU SUNT	

## Anexa Nr. 1 La Partea I

## Teren

Nr cadastral	Suprafața (mp)*	Observații / Referințe
34188	Din acte: 950 Masurata: 979	

\* Suprafața este determinată în planul de proiecție Stereo 70.



## Date referitoare la teren

Crt	Categorie folosință	Intra vilan	Suprafața (mp)	Tarla	Parcelă	Nr. topo	Observații / Referințe
1	arabil	DA	979	119	1418,1418/1	-	

## Lungime Segmente

1) Valorile lungimilor segmentelor sunt obținute din proiecție în plan.

Punct început	X / Y	Punct sfârșit	X / Y	Lungime segment (** (m)
1	420.601,961 299.013,856	2	420.601,875 299.005,652	8.204
2	420.601,875 299.005,652	3	420.600,12 298.979,255	26.455
3	420.600,12 298.979,255	4	420.624,615 298.977,256	24.576
4	420.624,615 298.977,256	5	420.626,732 299.001,991	24.825
5	420.626,732 299.001,991	6	420.628,411 299.018,666	16.759



Punct început	X / Y	Punct sfârșit	X / Y	Lungime segment (** (m)
6	420.628,411 299.018,666	7	420.607,416 299.016,536	21.103
7	420.607,416 299.016,536	8	420.606,196 299.016,388	1.229
8	420.606,196 299.016,388	1	420.601,961 299.013,856	4.934

\*\* Lungimile segmentelor sunt determinate în planul de proiecție Stereo 70 și sunt rotunjite la 1 milimetru.

\*\*\* Distanța dintre puncte este formată din segmente cumulate ce sunt mai mici decât valoarea 1 milimetru.



**DATE DESPRE IMOBILUL NR. 15834**

Oficiul de Cadastru și Publicitate Imobiliară DOLJ  
Biroul de Cadastru și Publicitate Imobiliară Craiova

**A. Partea I. Descrierea imobilului**

TEREN Intravilan

Adresa: Loc. Leu, Nr. 702, Jud. Dolj, T119, P1416, 1416/1

Nr. Crt	Nr cadastral Nr. topografic	Suprafața* (mp)	Observații / Referințe
A1		Din acte: 1.407 Masurata: 1.559	Sector cadastral:13 Teren imprejmuit;

**Construcții**

Crt	Nr cadastral Nr. topografic	Adresa	Observații / Referințe
A1.1		Loc. Leu, Jud. Dolj	Nr. niveluri:1; S. construita la sol:77 mp; CASA DE LOCUIT, CONSTRUITA DIN CARAMIDA, ACOPERITA CU TIGLA
A1.2		Loc. Leu, Jud. Dolj	Nr. niveluri:1; S. construita la sol:49 mp; CONSTRUCTIE ANEXA
A1.3		Loc. Leu, Jud. Dolj	Nr. niveluri:1; S. construita la sol:77 mp; CONSTRUCTIE ANEXA

**B. Partea II. Proprietari și acte**

Inscrieri privitoare la dreptul de proprietate și alte drepturi reale		Referințe
/		
Act Notarial nr. CM 36, din 28/03/2007 emis de NP CERNOBAI EMIL;		
B1	Intabulare, drept de PROPRIETATE, dobandit prin Succesiune, cota actuala 1/1, cota initiala 1/1 1) TURCU ANTONIE	A1, A1.1, A1.2
Act Normativ nr. LEGEA 7, din 13/03/1996 emis de GUVERNUL ROMANIEI;		
B2	Intabulare, drept de PROPRIETATE, dobandit prin Lege, cota actuala 1/1, cota initiala 1/1 1) TURCU ANTONIE	A1.3

**C. Partea III. SARCINI .**

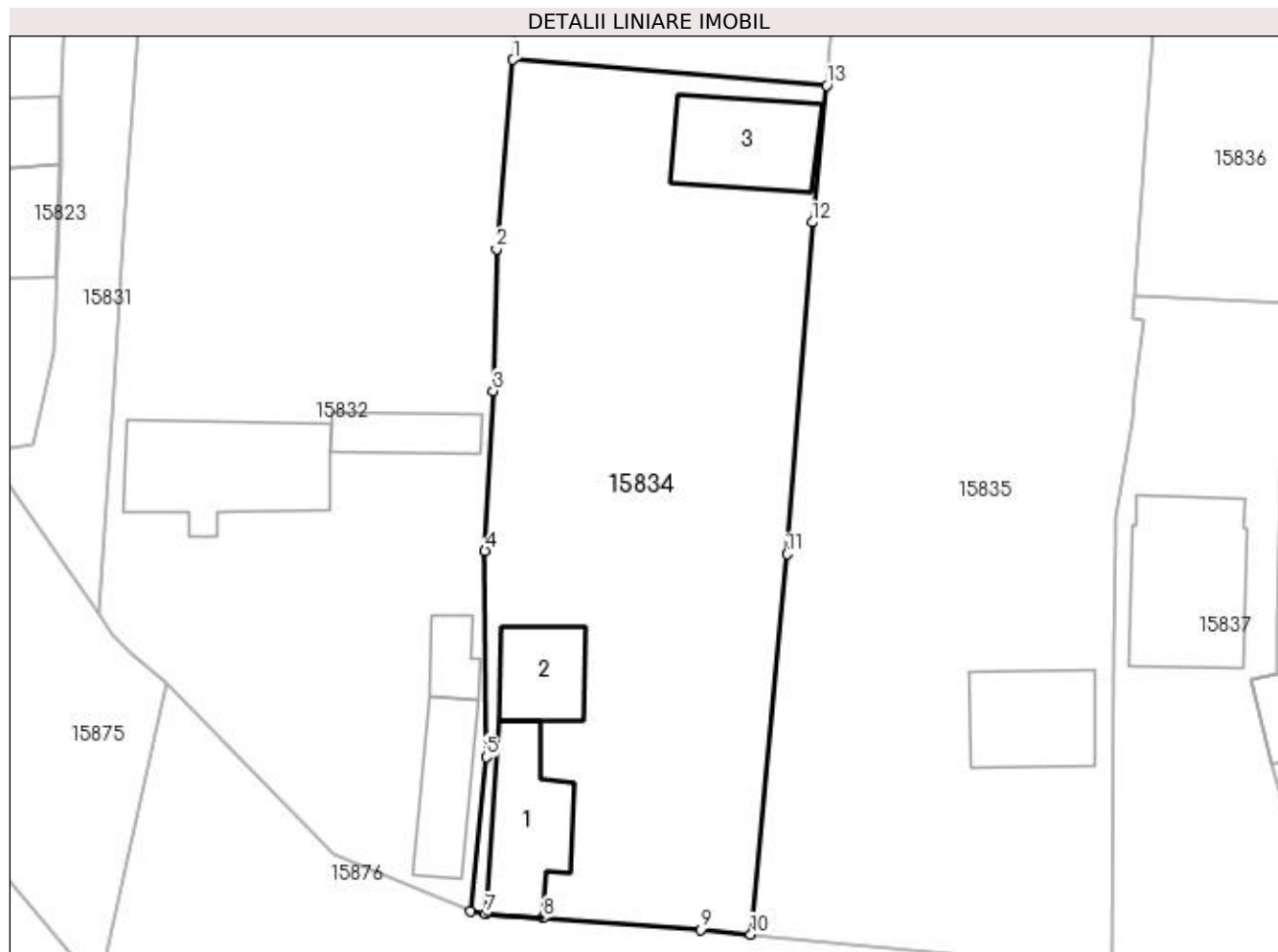
Inscrieri privind dezmembramintele dreptului de proprietate, drepturi reale de garanție și sarcini	Referințe
NU SUNT	

## Anexa Nr. 1 La Partea I

## Teren

Nr cadastral	Suprafața (mp)*	Observații / Referințe
	Din acte: 1.407 Masurata: 1.559	

\* Suprafața este determinată în planul de proiecție Stereo 70.



## Date referitoare la teren

Crt	Categorie folosință	Intra vilan	Suprafața (mp)	Tarla	Parcelă	Nr. topo	Observații / Referințe
1	curți constructii	DA	804	119	1416	-	
2	arabil	DA	755	119	1416/1	-	

## Date referitoare la construcții

Crt	Număr	Destinație construcție	Supraf. (mp)	Situație juridică	Observații / Referințe
A1.1		construcții de locuințe	77	Cu acte	Nr. niveluri:1; S. construita la sol:77 mp; CASA DE LOCUIT, CONSTRUITA DIN CARAMIDA, ACOPERITA CU TIGLA
A1.2		construcții anexa	49	Cu acte	Nr. niveluri:1; S. construita la sol:49 mp; CONSTRUCTIE ANEXA
A1.3		construcții anexa	77	Cu acte	Nr. niveluri:1; S. construita la sol:77 mp; CONSTRUCTIE ANEXA

## Lungime Segmente

1) Valorile lungimilor segmentelor sunt obținute din proiecție în plan.

Punct început	X / Y	Punct sfârșit	X / Y	Lungime segment (** (m)
1	420.600,12 298.979,255	2	420.598,818 298.964,467	14.845

Punct început	X / Y	Punct sfârșit	X / Y	Lungime segment (** (m)
2	420.598,818 298.964,467	3	420.598,565 298.953,356	11.114
3	420.598,565 298.953,356	4	420.597,922 298.940,887	12.486
4	420.597,922 298.940,887	5	420.598,007 298.924,755	16.132
5	420.598,007 298.924,755	6	420.596,809 298.912,708	12.106
6	420.596,809 298.912,708	7	420.597,994 298.912,457	1.211
7	420.597,994 298.912,457	8	420.602,452 298.912,184	4.466
8	420.602,452 298.912,184	9	420.614,782 298.911,273	12.364
9	420.614,782 298.911,273	10	420.618,709 298.910,898	3.945
10	420.618,709 298.910,898	11	420.621,519 298.940,623	29.858
11	420.621,519 298.940,623	12	420.623,499 298.966,548	26.001
12	420.623,499 298.966,548	13	420.624,615 298.977,256	10.766
13	420.624,615 298.977,256	1	420.600,12 298.979,255	24.576

\*\* Lungimile segmentelor sunt determinate în planul de proiecție Stereo 70 și sunt rotunjite la 1 milimetru.

\*\*\* Distanța dintre puncte este formată din segmente cumulate ce sunt mai mici decât valoarea 1 milimetru.



**DATE DESPRE IMOBILUL NR. 15835**

Oficiul de Cadastru și Publicitate Imobiliară DOLJ  
Biroul de Cadastru și Publicitate Imobiliară Craiova

**A. Partea I. Descrierea imobilului**

TEREN Intravilan

Adresa: Loc. Leu, Nr. 704;705, Jud. Dolj, T119, P1415, 1415/1 1415/2

Nr. Crt	Nr cadastral Nr. topografic	Suprafața* (mp)	Observații / Referințe
A1		Din acte: 2.927 Masurata: 2.768	Sector cadastral:13 Teren neimpregmuit;

**Construcții**

Crt	Nr cadastral Nr. topografic	Adresa	Observații / Referințe
A1.1		Loc. Leu, Jud. Dolj	Nr. niveluri:2; S. construita la sol:72 mp; CASA DE LOCUIT, CONSTRUITA DIN CARAMIDA, ACOPERITA CU TABLA

**B. Partea II. Proprietari și acte**

Inscrieri privitoare la dreptul de proprietate și alte drepturi reale		Referințe
/		
Act Administrativ nr. TDP 17380, din 19/04/2013 emis de CONSILIUL JUDETEAN DOLJ;		
B1	Intabulare, drept de PROPRIETATE, dobandit prin Reconstituire, cota actuala 1/1, cota initiala 1/1 1) IANCU MARIA, LIPSĂ CNP 2) TURCU MARIN, LIPSĂ CNP 3) TURCU IULIAN, LIPSĂ CNP 4) TURCU GHEORGHE, LIPSĂ CNP 5) OLTEANU IOANA, LIPSĂ CNP 6) TURCU CONSTANTIN, LIPSĂ CNP	A1
Act Normativ nr. LEGEA 7, din 13/03/1996 emis de GUVERNUL ROMANIEI;		
B2	Intabulare, drept de PROPRIETATE, dobandit prin Lege, cota actuala 1/1, cota initiala 1/1 1) TURCU CONSTANTIN, LIPSĂ CNP 2) OLTEANU IOANA, LIPSĂ CNP 3) TURCU GHEORGHE, LIPSĂ CNP 4) TURCU IULIAN, LIPSĂ CNP 5) TURCU MARIN, LIPSĂ CNP 6) IANCU MARIA, LIPSĂ CNP	A1.1

**C. Partea III. SARCINI .**

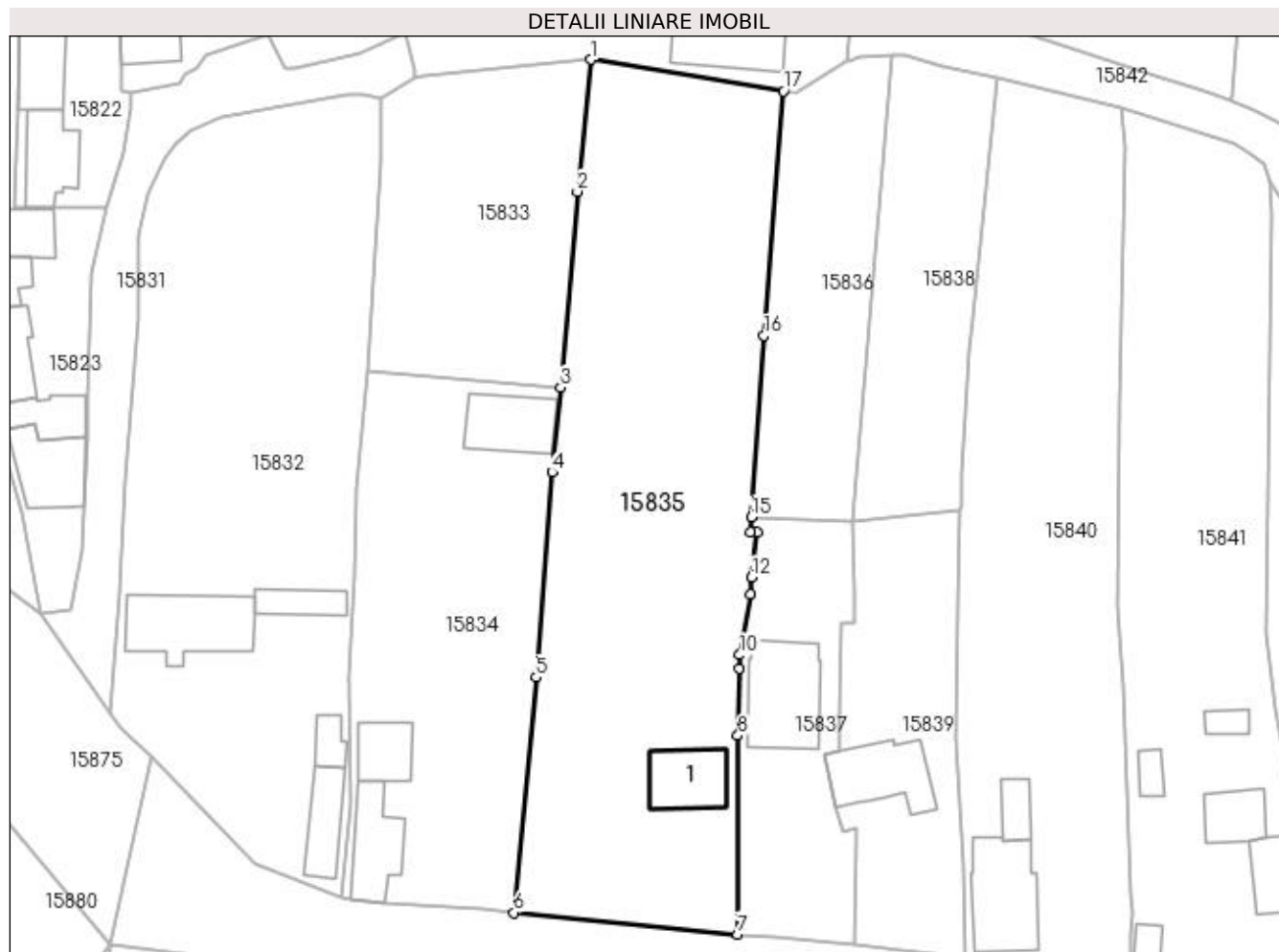
Inscrieri privind dezmembramintele dreptului de proprietate, drepturi reale de garanție și sarcini	Referințe
NU SUNT	

## Anexa Nr. 1 La Partea I

## Teren

Nr cadastral	Suprafața (mp)*	Observații / Referințe
	Din acte: 2.927 Masurata: 2.768	

\* Suprafața este determinată în planul de proiecție Stereo 70.



## Date referitoare la teren

Crt	Categorie folosință	Intra vilan	Suprafața (mp)	Tarla	Parcelă	Nr. topo	Observații / Referințe
1	curți construcții	DA	711	119	1415	-	
2	arabil	DA	2.057	119	1415/1 1415/2	-	

## Date referitoare la construcții

Crt	Număr	Destinație construcție	Supraf. (mp)	Situație juridică	Observații / Referințe
A1.1		construcții de locuințe	72	Cu acte	Nr. niveluri:2; S. construita la sol:72 mp; CASA DE LOCUIT, CONSTRUITA DIN CARAMIDA, ACOPERITA CU TABLA

## Lungime Segmente

1) Valorile lungimilor segmentelor sunt obținute din proiecție în plan.

Punct început	X / Y	Punct sfârșit	X / Y	Lungime segment (** (m)
1	420.628,411 299.018,666	2	420.626,732 299.001,991	16.759
2	420.626,732 299.001,991	3	420.624,615 298.977,256	24.825



Punct început	X / Y	Punct sfârșit	X / Y	Lungime segment (** (m)
3	420.624,615 298.977,256	4	420.623,499 298.966,548	10.766
4	420.623,499 298.966,548	5	420.621,519 298.940,623	26.001
5	420.621,519 298.940,623	6	420.618,709 298.910,898	29.858
6	420.618,709 298.910,898	7	420.646,989 298.908,159	28.412
7	420.646,989 298.908,159	8	420.647,004 298.933,257	25.098
8	420.647,004 298.933,257	9	420.647,163 298.941,793	8.537
9	420.647,163 298.941,793	10	420.647,226 298.943,467	1.675
10	420.647,226 298.943,467	11	420.648,591 298.951,137	7.791
11	420.648,591 298.951,137	12	420.648,76 298.953,236	2.106
12	420.648,76 298.953,236	13	420.649,454 298.958,914	5.72
13	420.649,454 298.958,914	14	420.648,581 298.959,007	0.878
14	420.648,581 298.959,007	15	420.648,681 298.960,855	1.851
15	420.648,681 298.960,855	16	420.650,292 298.983,82	23.021
16	420.650,292 298.983,82	17	420.652,751 299.014,703	30.981
17	420.652,751 299.014,703	1	420.628,411 299.018,666	24.661

\*\* Lungimile segmentelor sunt determinate în planul de proiecție Stereo 70 și sunt rotunjite la 1 milimetru.

\*\*\* Distanța dintre puncte este formată din segmente cumulate ce sunt mai mici decât valoarea 1 milimetru.



**DATE DESPRE IMOBILUL NR. 15836**

Oficiul de Cadastru și Publicitate Imobiliară DOLJ  
Biroul de Cadastru și Publicitate Imobiliară Craiova

**A. Partea I. Descrierea imobilului**

TEREN Intravilan

Adresa: Loc. Leu, Jud. Dolj, T119, P1414/1

Nr. Crt	Nr cadastral Nr. topografic	Suprafața* (mp)	Observații / Referințe
A1	30048	Din acte: 753 Masurata: 747	Sector cadastral:13 Teren neimprejmuit;

**B. Partea II. Proprietari și acte**

Inscrieri privitoare la dreptul de proprietate și alte drepturi reale		Referințe
<b>20841 / 31/03/2010</b>		
Hotarare Judecatoreasca nr. 14168, din 07/10/2008 emis de JUDECATORIA CRAIOVA (TDP NR. 3464/11-11-2005 EMIS DE CJ DOLJ);		
B1	Intabulare, drept de PROPRIETATE PROPRIETATE, dobandit prin Hotarare Judecatoreasca, cota actuala 1/1, cota initiala 1/1 1) POPESCU MARIN	A1

**C. Partea III. SARCINI .**

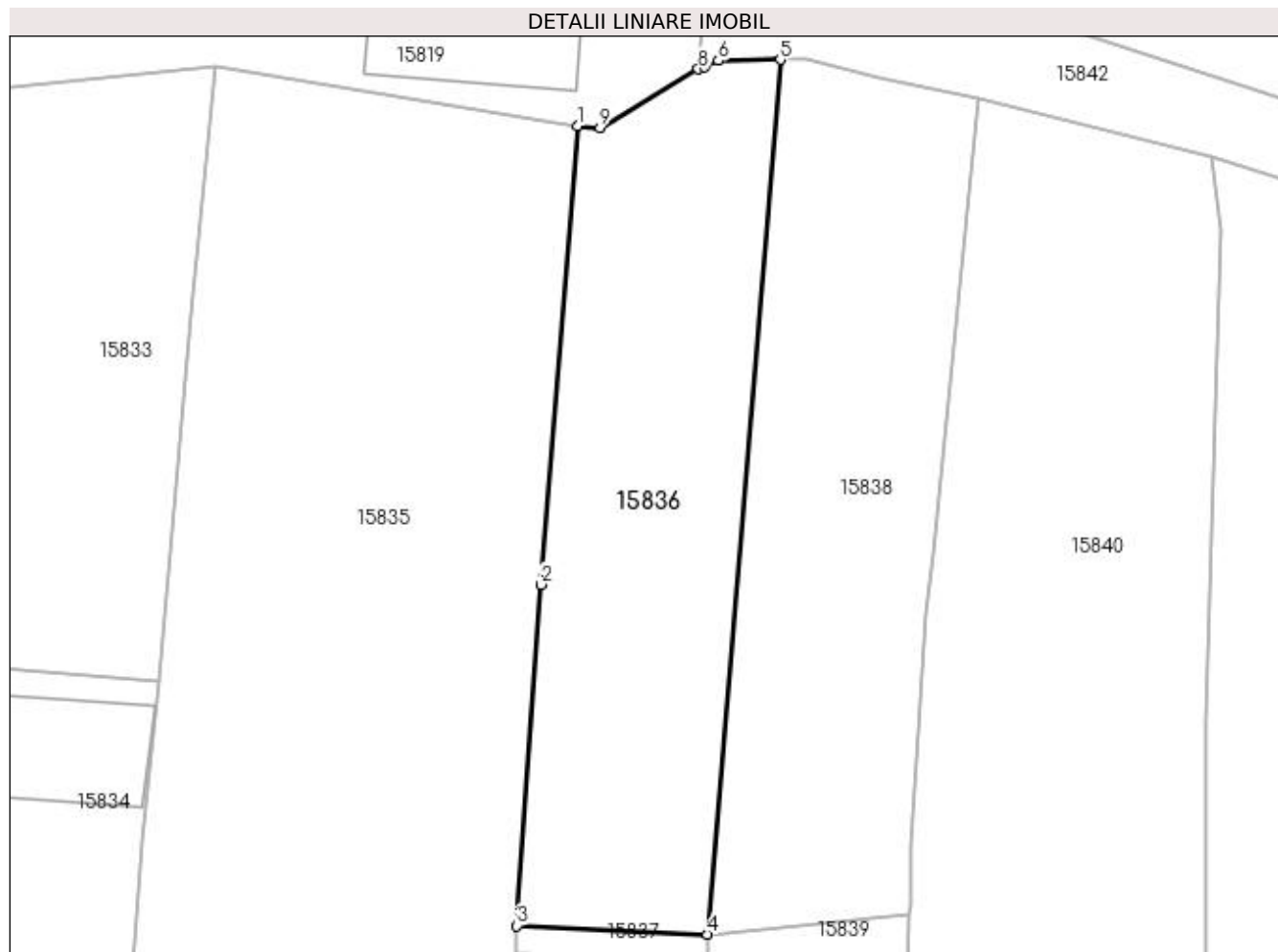
Inscrieri privind dezmembramintele dreptului de proprietate, drepturi reale de garanție și sarcini	Referințe
NU SUNT	

## Anexa Nr. 1 La Partea I

## Teren

Nr cadastral	Suprafața (mp)*	Observații / Referințe
30048	Din acte: 753 Masurata: 747	

\* Suprafața este determinată în planul de proiecție Stereo 70.



## Date referitoare la teren

Crt	Categorie folosință	Intravilan	Suprafața (mp)	Tarla	Parcelă	Nr. topo	Observații / Referințe
1	arabil	DA	352	119	1414/1	-	
2	vie	DA	395	119	1414/1	-	LOTUL 1

## Lungime Segmente

1) Valorile lungimilor segmentelor sunt obținute din proiecție în plan.

Punct început	X / Y	Punct sfârșit	X / Y	Lungime segment (** (m)
1	420.652,751 299.014,703	2	420.650,292 298.983,82	30.981
2	420.650,292 298.983,82	3	420.648,681 298.960,855	23.021
3	420.648,681 298.960,855	4	420.661,518 298.960,285	12.85
4	420.661,518 298.960,285	5	420.666,417 299.019,154	59.072

Punct început	X / Y	Punct sfârșit	X / Y	Lungime segment (** (m)
5	420.666,417 299.019,154	6	420.662,238 299.019,095	4.179
6	420.662,238 299.019,095	7	420.661,328 299.018,647	1.014
7	420.661,328 299.018,647	8	420.660,893 299.018,513	0.455
8	420.660,893 299.018,513	9	420.654,278 299.014,549	7.712
9	420.654,278 299.014,549	1	420.652,751 299.014,703	1.535

\*\* Lungimile segmentelor sunt determinate în planul de proiecție Stereo 70 și sunt rotunjite la 1 milimetru.

\*\*\* Distanța dintre puncte este formată din segmente cumulate ce sunt mai mici decât valoarea 1 milimetru.



**DATE DESPRE IMOBILUL NR. 15837**

Oficiul de Cadastru și Publicitate Imobiliară DOLJ  
Biroul de Cadastru și Publicitate Imobiliară Craiova

**A. Partea I. Descrierea imobilului**

TEREN Intravilan

Adresa: Loc. Leu, Nr. 706A, Jud. Dolj, T119, P1414 , 1414/1

Nr. Crt	Nr cadastral Nr. topografic	Suprafața* (mp)	Observații / Referințe
A1	30038	Din acte: 753 Masurata: 700	Sector cadastral:13 Teren neimpregmuit;

**Construcții**

Crt	Nr cadastral Nr. topografic	Adresa	Observații / Referințe
A1.1		Loc. Leu, Nr. 706A, Jud. Dolj, FOST T119,P1414 SI 1414/1-INTRAVILAN	Nr. niveluri:1; S. construita la sol:118 mp; CONSTRUITA DIN BCA,AN 2011,NU POSEDA CERTIFICAT ENERGETIC.3 DORMITOARE , LIVING , BUCATARIE , BAIE,HOL,CENTRALA,MAGAZIESUTILA = 97,98MP

**B. Partea II. Proprietari și acte**

Inscrieri privitoare la dreptul de proprietate și alte drepturi reale		Referințe
<b>20674 / 30/03/2010</b>		
Act Administrativ nr. TDP NR. 3464, din 11/11/2005 emis de CJ DOLJ (SENTINTA CIVILA NR. 14168/07-10-2008 EMIS DE JUDECATORIA CRAIOVA;);		
B1	Intabulare, drept de PROPRIETATELEGE, dobandit prin Hotarare Judecatoreasca, cota actuala 1/1, cota initiala 1/1 1) POPESCU DIDA	A1
<b>55565 / 10/08/2011</b>		
Act Administrativ nr. AUTORIZATIA DE CONSTRUIRE NR 23, din 22/11/2010 emis de PRIMARIA LEU (PROCES VERBAL DE RECEPTIE FINALA NR. 3905/09-03-2011 EMIS DE PRIMARIA LEU);		
B2	Intabulare, drept de PROPRIETATE, dobandit prin Construire, cota actuala 1/1, cota initiala 1/1 1) POPESCU DIDA	A1.1

**C. Partea III. SARCINI .**

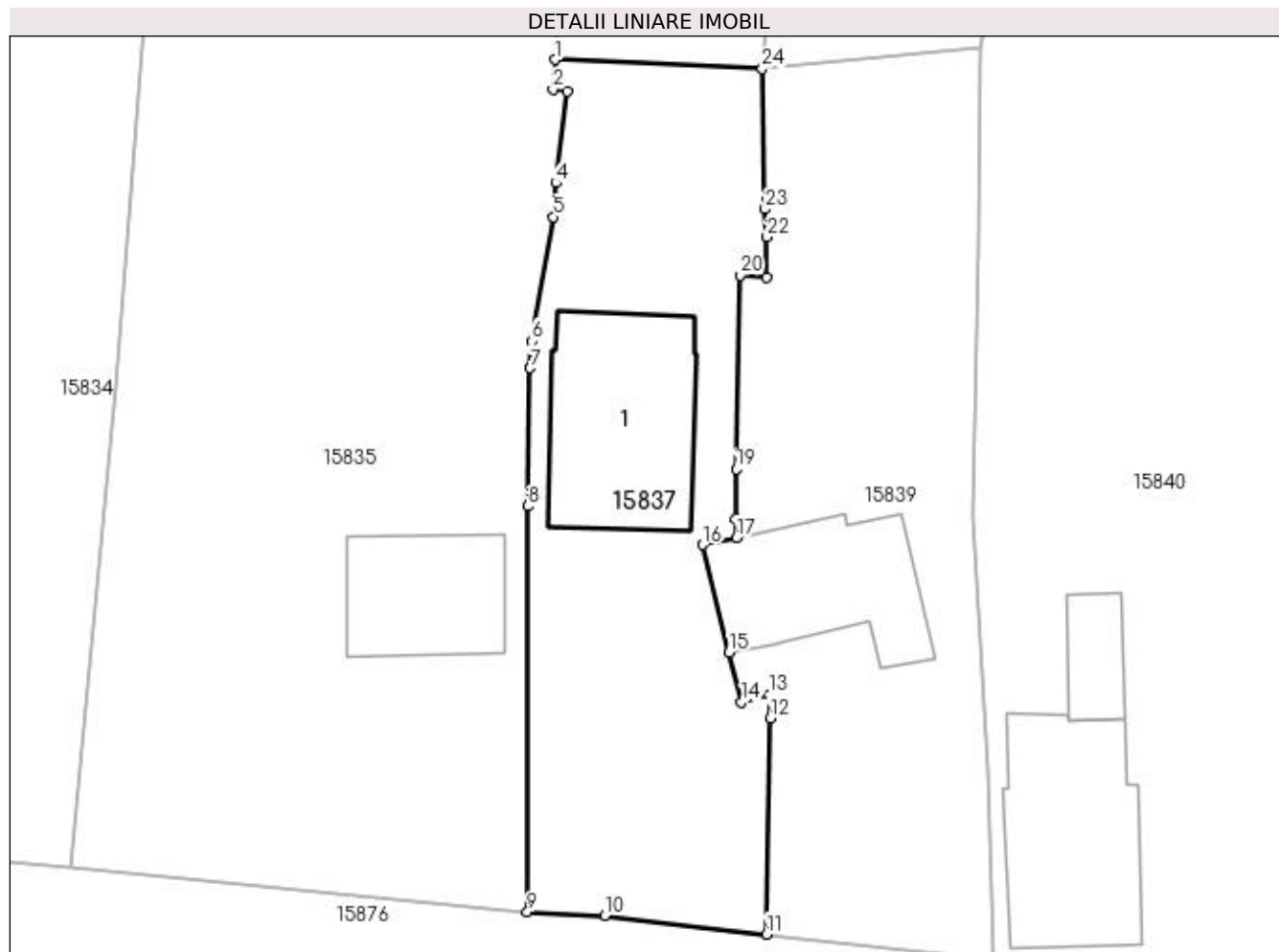
Inscrieri privind dezmembramintele dreptului de proprietate, drepturi reale de garanție și sarcini	Referințe
NU SUNT	

## Anexa Nr. 1 La Partea I

## Teren

Nr cadastral	Suprafața (mp)*	Observații / Referințe
30038	Din acte: 753 Masurata: 700	

\* Suprafața este determinată în planul de proiecție Stereo 70.



## Date referitoare la teren

Crt	Categorie folosință	Intra vilan	Suprafața (mp)	Tarla	Parcelă	Nr. topo	Observații / Referințe
1	curți constructii	DA	700	119	1414 , 1414/1	-	

## Date referitoare la construcții

Crt	Număr	Destinație construcție	Supraf. (mp)	Situație juridică	Observații / Referințe
A1.1		construcții de locuințe	118	Cu acte	Nr. niveluri:1; S. construita la sol:118 mp; CONSTRUITA DIN BCA,AN 2011,NU POSEDA CERTIFICAT ENERGETIC.3 DORMITORE , LIVING , BUCATARIE , BAIE,HOL,CENTRALA, MAGAZIESUTILA = 97,98MP

## Lungime Segmente

1) Valorile lungimilor segmentelor sunt obținute din proiecție în plan.

Punct început	X / Y	Punct sfârșit	X / Y	Lungime segment (** (m)	Punct început	X / Y	Punct sfârșit	X / Y	Lungime segment (** (m)
1	420.648,681 298.960,855	2	420.648,581 298.959,007	1.851	2	420.648,581 298.959,007	3	420.649,454 298.958,914	0.878
3	420.649,454 298.958,914	4	420.648,76 298.953,236	5.72	4	420.648,76 298.953,236	5	420.648,591 298.951,137	2.106



Punct început	X / Y	Punct sfârșit	X / Y	Lungime segment (** (m)
5	420.648,591 298.951,137	6	420.647,226 298.943,467	7.791
7	420.647,163 298.941,793	8	420.647,004 298.933,257	8.537
9	420.646,989 298.908,159	10	420.651,769 298.907,925	4.786
11	420.661,763 298.906,788	12	420.661,988 298.920,16	13.374
13	420.661,963 298.921,598	14	420.660,24 298.921,124	1.787
15	420.659,452 298.924,219	16	420.657,831 298.930,861	6.837
17	420.659,926 298.931,303	18	420.659,866 298.932,479	1.178
19	420.659,898 298.935,556	20	420.660,144 298.947,529	11.976
21	420.661,801 298.947,418	22	420.661,808 298.949,898	2.48
23	420.661,687 298.951,62	24	420.661,518 298.960,285	8.667

Punct început	X / Y	Punct sfârșit	X / Y	Lungime segment (** (m)
6	420.647,226 298.943,467	7	420.647,163 298.941,793	1.675
8	420.647,004 298.933,257	9	420.646,989 298.908,159	25.098
10	420.651,769 298.907,925	11	420.661,763 298.906,788	10.058
12	420.661,988 298.920,16	13	420.661,963 298.921,598	1.438
14	420.660,24 298.921,124	15	420.659,452 298.924,219	3.194
16	420.657,831 298.930,861	17	420.659,926 298.931,303	2.141
18	420.659,866 298.932,479	19	420.659,898 298.935,556	3.077
20	420.660,144 298.947,529	21	420.661,801 298.947,418	1.661
22	420.661,808 298.949,898	23	420.661,687 298.951,62	1.726
24	420.661,518 298.960,285	1	420.648,681 298.960,855	12.85

\*\* Lungimile segmentelor sunt determinate în planul de proiecție Stereo 70 și sunt rotunjite la 1 milimetru.

\*\*\* Distanța dintre puncte este formată din segmente cumulate ce sunt mai mici decât valoarea 1 milimetru.



**DATE DESPRE IMOBILUL NR. 15838**

Oficiul de Cadastru și Publicitate Imobiliară DOLJ  
 Biroul de Cadastru și Publicitate Imobiliară Craiova

**A. Partea I. Descrierea imobilului**

TEREN Intravilan

Adresa: Loc. Leu, Jud. Dolj, T119, P1414/1

Nr. Crt	Nr cadastral Nr. topografic	Suprafața* (mp)	Observații / Referințe
A1	30047	Din acte: 753 Masurata: 754	Sector cadastral:13 Teren imprejmuit;

**B. Partea II. Proprietari și acte**

Inscrieri privitoare la dreptul de proprietate și alte drepturi reale		Referințe
<b>20861 / 31/03/2010</b>		
Act Administrativ nr. TDP 3464, din 11/11/2005 emis de CJ DOLJ (HOTARARE JUDECATOREASCA NR. 14168/07-10-2008 EMIS DE JUDECATORIA CRAIOVA;);		
B1	Intabulare, drept de PROPRIETATE, dobandit prin Lege, cota actuala 1/1, cota initiala 1/1 1) POPA OLGA	A1

**C. Partea III. SARCINI .**

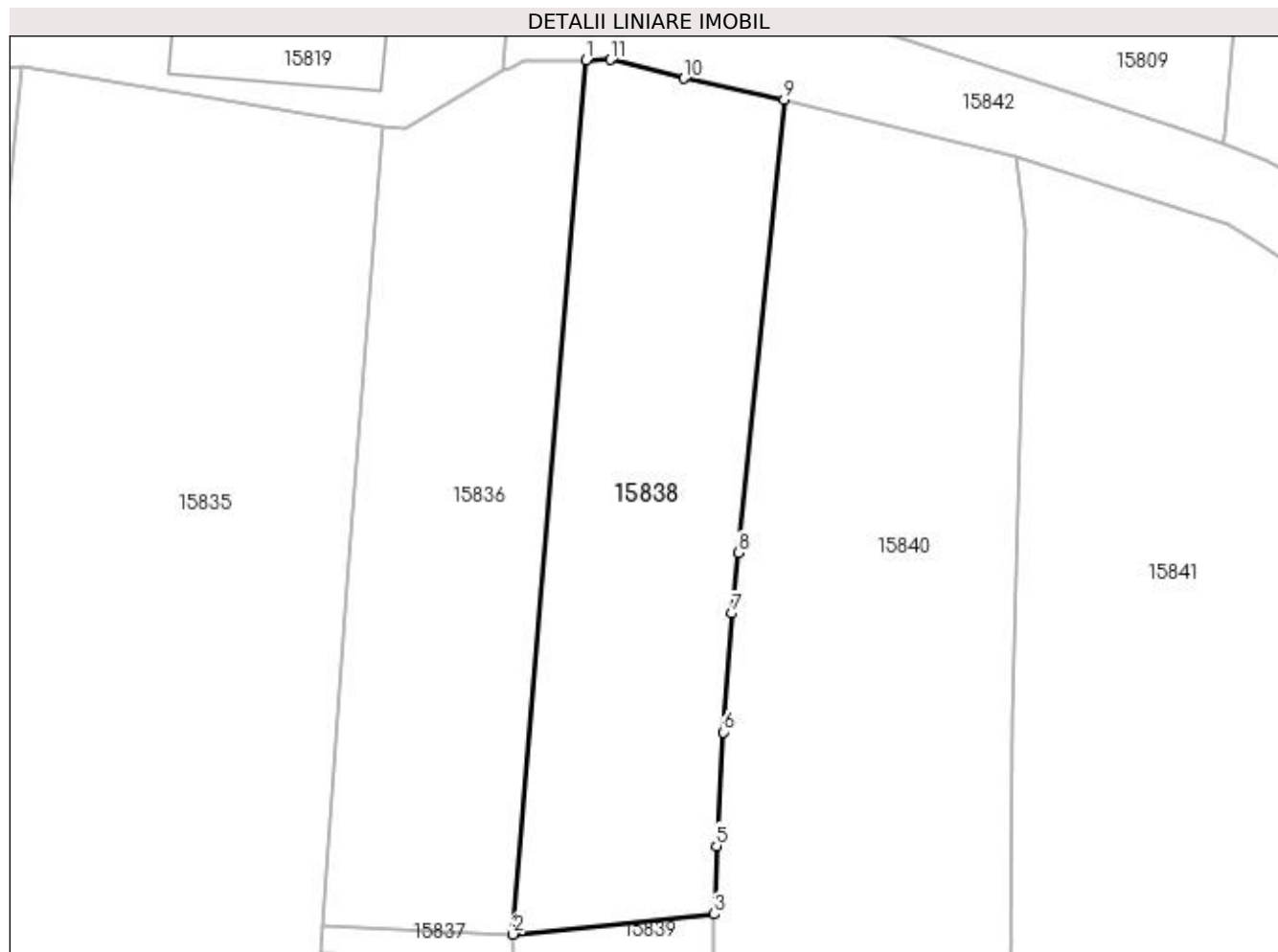
Inscrieri privind dezmembramintele dreptului de proprietate, drepturi reale de garanție și sarcini	Referințe
NU SUNT	

## Anexa Nr. 1 La Partea I

## Teren

Nr cadastral	Suprafața (mp)*	Observații / Referințe
30047	Din acte: 753 Masurata: 754	

\* Suprafața este determinată în planul de proiecție Stereo 70.



## Date referitoare la teren

Crt	Categorie folosință	Intra vilan	Suprafața (mp)	Tarla	Parcelă	Nr. topo	Observații / Referințe
1	arabil	DA	754	119	1414/1	-	LOT 4

## Lungime Segmente

1) Valorile lungimilor segmentelor sunt obținute din proiecție în plan.

Punct început	X / Y	Punct sfârșit	X / Y	Lungime segment (** (m)
1	420.666,417 299.019,154	2	420.661,518 298.960,285	59.072
2	420.661,518 298.960,285	3	420.675,052 298.961,65	13.603
3	420.675,052 298.961,65	4	420.675,173 298.962,223	0.586
4	420.675,173 298.962,223	5	420.675,212 298.966,243	4.02
5	420.675,212 298.966,243	6	420.675,681 298.973,894	7.665

Punct început	X / Y	Punct sfârșit	X / Y	Lungime segment (** (m)
6	420.675,681 298.973,894	7	420.676,257 298.981,899	8.026
7	420.676,257 298.981,899	8	420.676,694 298.985,968	4.092
8	420.676,694 298.985,968	9	420.679,778 299.016,499	30.686
9	420.679,778 299.016,499	10	420.672,999 299.017,906	6.923
10	420.672,999 299.017,906	11	420.668,076 299.019,177	5.084
11	420.668,076 299.019,177	1	420.666,417 299.019,154	1.659

\*\* Lungimile segmentelor sunt determinate în planul de proiecție Stereo 70 și sunt rotunjite la 1 milimetru.

\*\*\* Distanța dintre puncte este formată din segmente cumulate ce sunt mai mici decât valoarea 1 milimetru.



**DATE DESPRE IMOBILUL NR. 15839**

Oficiul de Cadastru și Publicitate Imobiliară DOLJ  
Biroul de Cadastru și Publicitate Imobiliară Craiova

**A. Partea I. Descrierea imobilului**

TEREN Intravilan

Adresa: Loc. Leu, Jud. Dolj, T119, P1414, 1414/1

Nr. Crt	Nr cadastral Nr. topografic	Suprafața* (mp)	Observații / Referințe
A1	30041	Din acte: 753 Masurata: 785	Sector cadastral:13 Teren imprejmuit;

**Construcții**

Crt	Nr cadastral Nr. topografic	Adresa	Observații / Referințe
A1.1		Loc. Leu, Jud. Dolj	Nr. niveluri:2; S. construita la sol:92 mp; CASA DE LOCUIT CU DOUA CAMERE, DOUA HOLURI, BAIE, BECI SI ACCES BECI

**B. Partea II. Proprietari și acte**

Inscrieri privitoare la dreptul de proprietate și alte drepturi reale		Referințe
<b>55739 / 21/03/2019</b>		
Act Notarial nr. CONTRACT DE ÎNTREȚINERE AUT. NR. 857, din 20/03/2019 emis de NP POPA DANIELA-MARIA;		
B1	Intabulare, drept de PROPRIETATE, dobandit prin Conventie, cota actuala 1/1, cota initiala 1/1 1) DICU ADI-NICUȘOR, necasatorit	A1, A1.1

**C. Partea III. SARCINI**

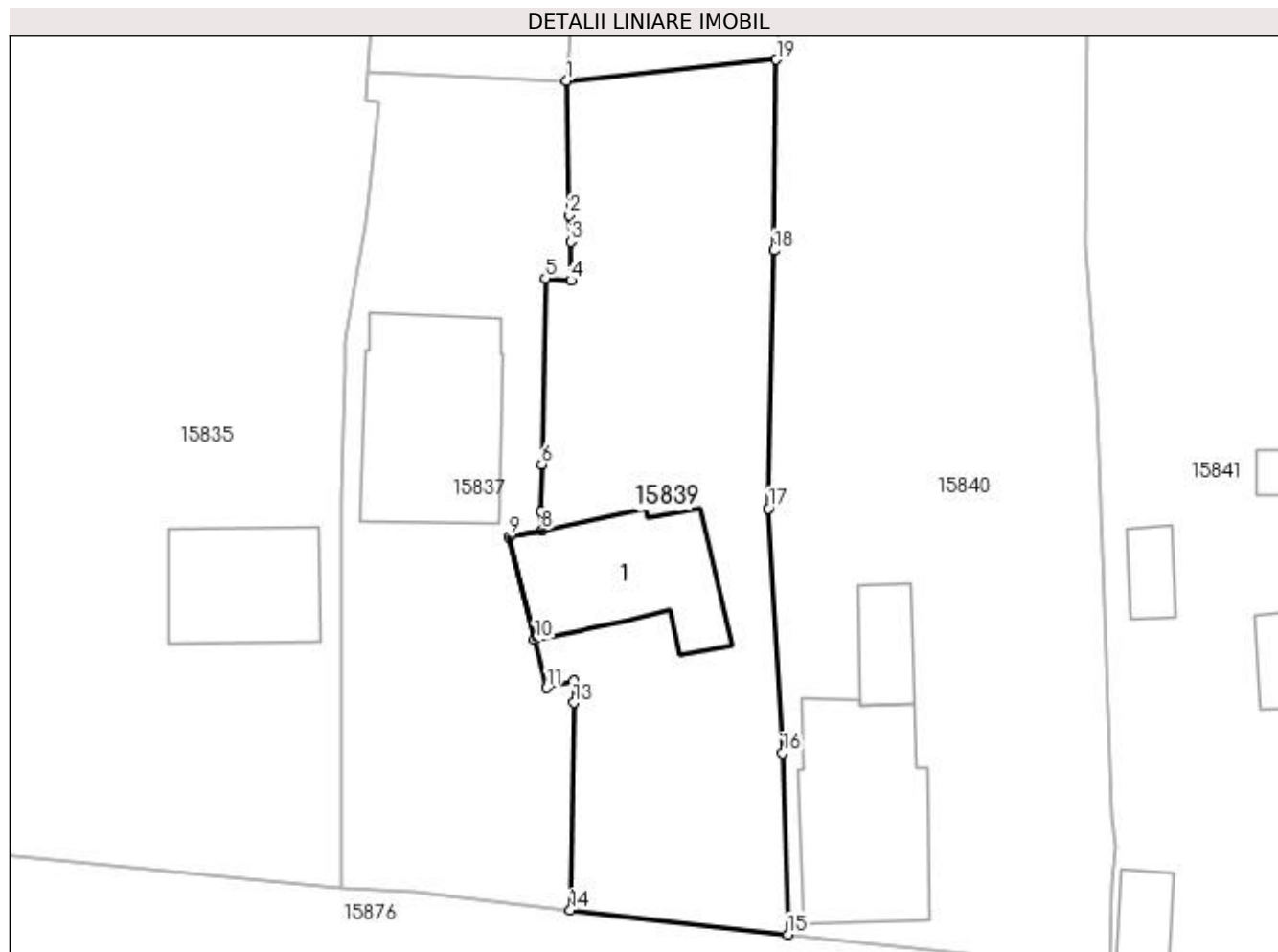
Inscrieri privind dezmembramintele dreptului de proprietate, drepturi reale de garanție și sarcini		Referințe
<b>55739 / 21/03/2019</b>		
Act Notarial nr. CONTRACT DE ÎNTREȚINERE AUT. NR. 857, din 20/03/2019 emis de NP POPA DANIELA-MARIA;		
C1	Intabulare, drept de IPOTECA LEGALA, Valoare:0 PENTRU PLATA RENTEI IN BANI CORESPUNZATOARE INTRETINERII NEEEXECUTATE 1) POPESCU CONSTANTIN 2) POPESCU ELISABETA	A1, A1.1
C2	Intabulare, drept de UZUFRUCT VIAGER, cota actuala 1/1, cota initiala 1/1 1) POPESCU CONSTANTIN	A1, A1.1

## Anexa Nr. 1 La Partea I

## Teren

Nr cadastral	Suprafața (mp)*	Observații / Referințe
30041	Din acte: 753 Masurata: 785	

\* Suprafața este determinată în planul de proiecție Stereo 70.



## Date referitoare la teren

Crt	Categorie folosință	Intra vilan	Suprafața (mp)	Tarla	Parcelă	Nr. topo	Observații / Referințe
1	curți constructii	DA	633	119	1414, 1414/1	-	
2	arabil	DA	152	119	1414, 1414/1	-	

## Date referitoare la construcții

Crt	Număr	Destinație construcție	Supraf. (mp)	Situație juridică	Observații / Referințe
A1.1		construcții de locuințe	92	Cu acte	Nr. niveluri:2; S. construita la sol:92 mp; CASA DE LOCUIT CU DOUA CAMERE, DOUA HOLURI, BAIE, BECI SI ACCES BECI

## Lungime Segmente

1) Valorile lungimilor segmentelor sunt obținute din proiecție în plan.

Punct început	X / Y	Punct sfârșit	X / Y	Lungime segment (** (m)
1	420.661,518 298.960,285	2	420.661,687 298.951,62	8.667
2	420.661,687 298.951,62	3	420.661,808 298.949,898	1.726



Punct început	X / Y	Punct sfârșit	X / Y	Lungime segment (** (m)
3	420.661,808 298.949,898	4	420.661,801 298.947,418	2.48
4	420.661,801 298.947,418	5	420.660,144 298.947,529	1.661
5	420.660,144 298.947,529	6	420.659,898 298.935,556	11.976
6	420.659,898 298.935,556	7	420.659,866 298.932,479	3.077
7	420.659,866 298.932,479	8	420.659,926 298.931,303	1.178
8	420.659,926 298.931,303	9	420.657,831 298.930,861	2.141
9	420.657,831 298.930,861	10	420.659,452 298.924,219	6.837
10	420.659,452 298.924,219	11	420.660,24 298.921,124	3.194
11	420.660,24 298.921,124	12	420.661,963 298.921,598	1.787
12	420.661,963 298.921,598	13	420.661,988 298.920,16	1.438
13	420.661,988 298.920,16	14	420.661,763 298.906,788	13.374
14	420.661,763 298.906,788	15	420.675,786 298.905,221	14.11
15	420.675,786 298.905,221	16	420.675,453 298.916,923	11.707
16	420.675,453 298.916,923	17	420.674,554 298.932,699	15.802
17	420.674,554 298.932,699	18	420.674,894 298.949,339	16.643
18	420.674,894 298.949,339	19	420.675,052 298.961,65	12.312
19	420.675,052 298.961,65	1	420.661,518 298.960,285	13.603

\*\* Lungimile segmentelor sunt determinate în planul de proiecție Stereo 70 și sunt rotunjite la 1 milimetru.

\*\*\* Distanța dintre puncte este formată din segmente cumulate ce sunt mai mici decât valoarea 1 milimetru.



**DATE DESPRE IMOBILUL NR. 15840**

Oficiul de Cadastru și Publicitate Imobiliară DOLJ  
Biroul de Cadastru și Publicitate Imobiliară Craiova

**A. Partea I. Descrierea imobilului**

TEREN Intravilan

Adresa: Loc. Leu, Nr. 710, Jud. Dolj, T119, P1413/1, 1413

Nr. Crt	Nr cadastral Nr. topografic	Suprafața* (mp)	Observații / Referințe
A1		Din acte: 2.157 Masurata: 2.176	Sector cadastral:13 Teren imprejmuit;

**Construcții**

Crt	Nr cadastral Nr. topografic	Adresa	Observații / Referințe
A1.1		Loc. Leu, Jud. Dolj	Nr. niveluri:1; S. construita la sol:113 mp; CASA DE LOCUIT, CONSTRUITA DIN CARAMIDA, ACOPERITA CU TABLA
A1.2		Loc. Leu, Jud. Dolj	Nr. niveluri:1; S. construita la sol:27 mp; CONSTRUCTIE ANEXA

**B. Partea II. Proprietari și acte**

Inscrieri privitoare la dreptul de proprietate și alte drepturi reale		Referințe
/		
Hotarare Judecatoreasca nr. SC 4857, din 25/05/2021 emis de JUDECATORIA CRAIOVA;		
B1	Intabulare, drept de PROPRIETATE, dobandit prin Hotarare Judecatoreasca, cota actuala 1/1, cota initiala 1/1 1) SALCIANU MARIA, LIPSĂ CNP 2) BÎRZAN ION, LIPSĂ CNP 3) STOENTEL ILEANA, LIPSĂ CNP	A1
Act Normativ nr. LEGEA 7, din 13/03/1996 emis de GUVERNUL ROMANIEI;		
B2	Intabulare, drept de PROPRIETATE, dobandit prin Lege, cota actuala 1/1, cota initiala 1/1 1) STOENTEL ILEANA, LIPSĂ CNP 2) BÎRZAN ION, LIPSĂ CNP 3) SALCIANU MARIA, LIPSĂ CNP	A1.1, A1.2

**C. Partea III. SARCINI .**

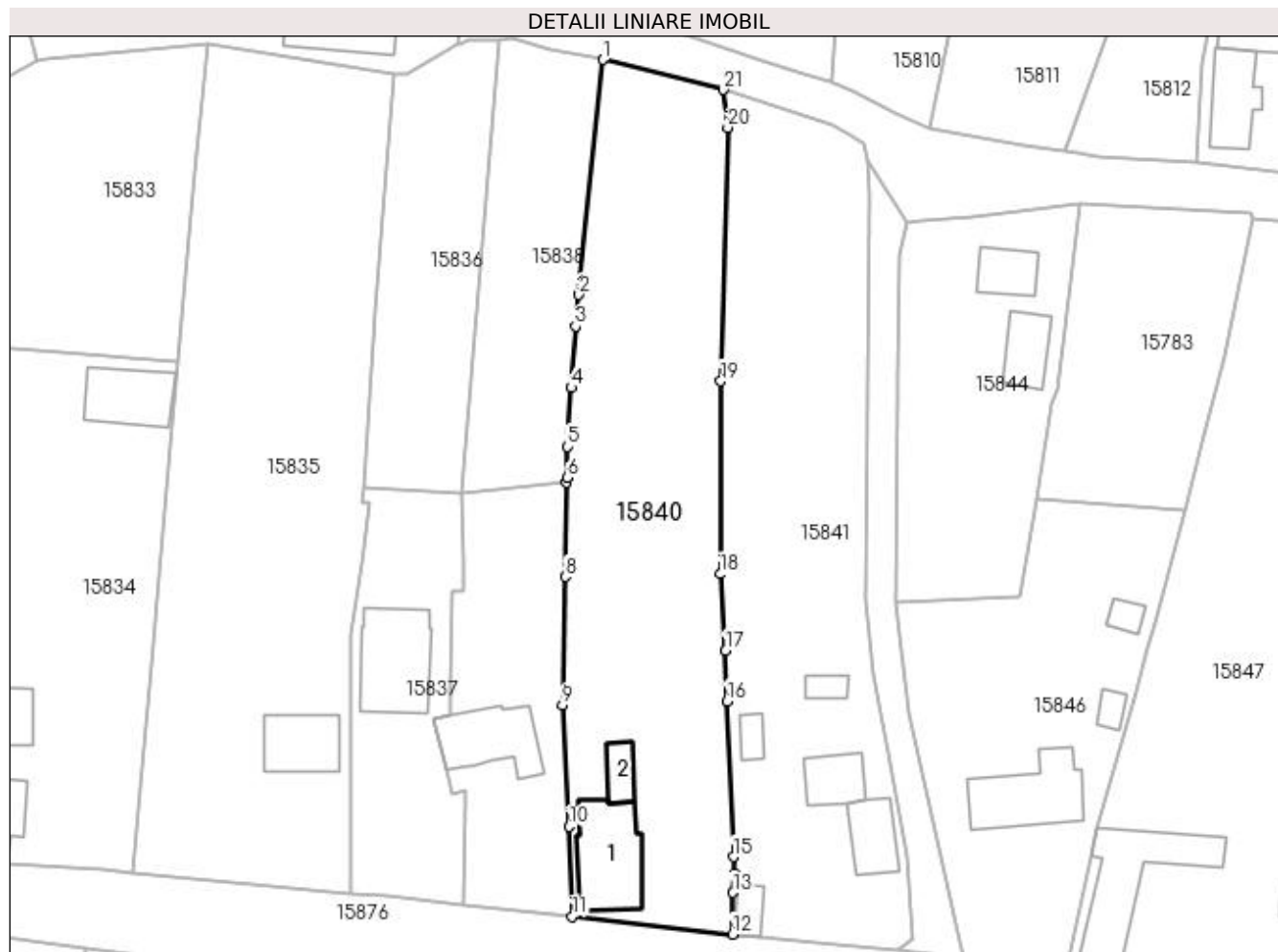
Inscrieri privind dezmembramintele dreptului de proprietate, drepturi reale de garanție și sarcini	Referințe
NU SUNT	

## Anexa Nr. 1 La Partea I

## Teren

Nr cadastral	Suprafața (mp)*	Observații / Referințe
	Din acte: 2.157 Masurata: 2.176	

\* Suprafața este determinată în planul de proiecție Stereo 70.



## Date referitoare la teren

Crt	Categorie folosință	Intra vilan	Suprafața (mp)	Tarla	Parcelă	Nr. topo	Observații / Referințe
1	curți construcții	DA	642	119	1413/1	-	
2	arabil	DA	644	119	1413	-	
3	vie	DA	890	119	1413	-	

## Date referitoare la construcții

Crt	Număr	Destinație construcție	Supraf. (mp)	Situație juridică	Observații / Referințe
A1.1		construcții de locuințe	113	Cu acte	Nr. niveluri:1; S. construita la sol:113 mp; CASA DE LOCUIT, CONSTRUITA DIN CARAMIDA, ACOPERITA CU TABLA
A1.2		construcții anexa	27	Cu acte	Nr. niveluri:1; S. construita la sol:27 mp; CONSTRUCTIE ANEXA

## Lungime Segmente

1) Valorile lungimilor segmentelor sunt obținute din proiecție în plan.

Punct început	X / Y	Punct sfârșit	X / Y	Lungime segment (** (m)	Punct început	X / Y	Punct sfârșit	X / Y	Lungime segment (** (m)
1	420.679,778 299.016,499	2	420.676,694 298.985,968	30.686	2	420.676,694 298.985,968	3	420.676,257 298.981,899	4.092

Punct început	X / Y	Punct sfârșit	X / Y	Lungime segment (** (m)
3	420.676,257 298.981,899	4	420.675,681 298.973,894	8.026
5	420.675,212 298.966,243	6	420.675,173 298.962,223	4.02
7	420.675,052 298.961,65	8	420.674,894 298.949,339	12.312
9	420.674,554 298.932,699	10	420.675,453 298.916,923	15.802
11	420.675,786 298.905,221	12	420.696,607 298.902,93	20.947
13	420.696,699 298.908,354	14	420.696,917 298.910,85	2.506
15	420.696,73 298.912,965	16	420.695,932 298.933,199	20.25
17	420.695,731 298.939,746	18	420.695,054 298.949,705	9.982
19	420.695,112 298.974,748	20	420.696,02 299.007,684	32.949
21	420.695,413 299.012,61	1	420.679,778 299.016,499	16.111

Punct început	X / Y	Punct sfârșit	X / Y	Lungime segment (** (m)
4	420.675,681 298.973,894	5	420.675,212 298.966,243	7.665
6	420.675,173 298.962,223	7	420.675,052 298.961,65	0.586
8	420.674,894 298.949,339	9	420.674,554 298.932,699	16.643
10	420.675,453 298.916,923	11	420.675,786 298.905,221	11.707
12	420.696,607 298.902,93	13	420.696,699 298.908,354	5.425
14	420.696,917 298.910,85	15	420.696,73 298.912,965	2.123
16	420.695,932 298.933,199	17	420.695,731 298.939,746	6.55
18	420.695,054 298.949,705	19	420.695,112 298.974,748	25.043
20	420.696,02 299.007,684	21	420.695,413 299.012,61	4.963

\*\* Lungimile segmentelor sunt determinate în planul de proiecție Stereo 70 și sunt rotunjite la 1 milimetru.

\*\*\* Distanța dintre puncte este formată din segmente cumulate ce sunt mai mici decât valoarea 1 milimetru.



**DATE DESPRE IMOBILUL NR. 15841**

Oficiul de Cadastru și Publicitate Imobiliară DOLJ  
Biroul de Cadastru și Publicitate Imobiliară Craiova

**A. Partea I. Descrierea imobilului**

TEREN Intravilan

Adresa: Loc. Leu, Cvartal Tarlaua 119, Parcelele 1412 Si 1412/1, Jud. Dolj, T119, P1412,1412/1

Nr. Crt	Nr cadastral Nr. topografic	Suprafața* (mp)	Observații / Referințe
A1	31488	Din acte: 1.890 Masurata: 2.116	Sector cadastral:13 Teren neimpregmuit;

**Construcții**

Crt	Nr cadastral Nr. topografic	Adresa	Observații / Referințe
A1.1		Loc. Leu, Cvartal Tarlaua 119, Parcelele 1412 Si 1412/1, Jud. Dolj	Nr. niveluri:2; S. construita la sol:47 mp; C1(P) - Locuinta din caramida, acoperita cu tigla, compusa din 2 camere, sala si beci. Su = 47.52 mp.
A1.2		Loc. Leu, Cvartal Tarlaua 119, Parcelele 1412 Si 1412/1, Jud. Dolj	Nr. niveluri:1; S. construita la sol:53 mp; CASA DE LOCUIT, CONSTRUITA DIN CARAMIDA, ACOPERITA CU TIGLA
A1.3		Loc. Leu, Cvartal Tarlaua 119, Parcelele 1412 Si 1412/1, Jud. Dolj	Nr. niveluri:1; S. construita la sol:23 mp; CONSTRUCTIE ANEXA
A1.4		Loc. Leu, Cvartal Tarlaua 119, Parcelele 1412 Si 1412/1, Jud. Dolj	Nr. niveluri:1; S. construita la sol:17 mp; CONSTRUCTIE ANEXA
A1.5		Loc. Leu, Cvartal Tarlaua 119, Parcelele 1412 Si 1412/1, Jud. Dolj	Nr. niveluri:1; S. construita la sol:16 mp; CONSTRUCTIE ANEXA

**B. Partea II. Proprietari și acte**

Inscrieri privitoare la dreptul de proprietate și alte drepturi reale		Referințe
<b>4330 / 15/01/2018</b>		
Act Notarial nr. CONTRACT DE VANZARE-CUMPARARE NR. 1/11.01.2018, din 11/01/2018 emis de IONASCU NICOLAE;		
B1	Intabulare, drept de PROPRIETATE, dobandit prin Conventie, cota actuala 1890/2116, cota initiala 1890/2116 1) FLOAREA ALEXANDRA-SIMONA	A1
B2	Intabulare, drept de PROPRIETATE, dobandit prin Conventie, cota actuala 1/1, cota initiala 1/1 1) FLOAREA ALEXANDRA-SIMONA	A1.1
/		
Act Normativ nr. LEGEA 7, din 13/03/1996 emis de GUVERNUL ROMANIEI;		
B3	Inscrierea posesiei, drept de PROPRIETATE, dobandit prin Constituire, cota actuala 226/2116, cota initiala 226/2116 1) FLOAREA ALEXANDRA-SIMONA	A1
B4	Intabulare, drept de PROPRIETATE, dobandit prin Lege, cota actuala 1/1, cota initiala 1/1 1) FLOAREA ALEXANDRA-SIMONA	A1.2, A1.3, A1.4, A1.5

**C. Partea III. SARCINI .**

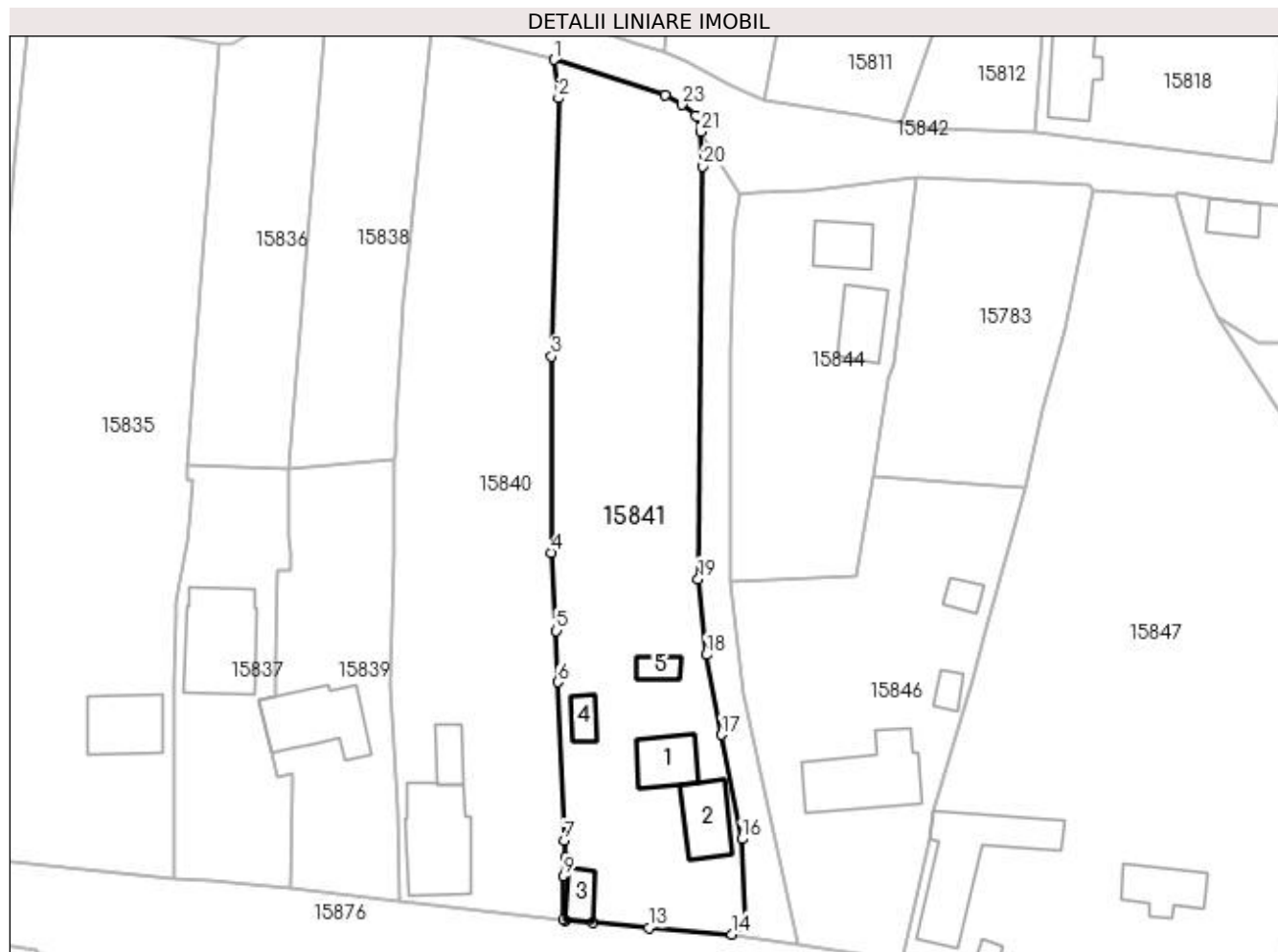
Inscrieri privind dezmembramintele dreptului de proprietate, drepturi reale de garanție și sarcini	Referințe
NU SUNT	

## Anexa Nr. 1 La Partea I

## Teren

Nr cadastral	Suprafața (mp)*	Observații / Referințe
31488	Din acte: 1.890 Masurata: 2.116	

\* Suprafața este determinată în planul de proiecție Stereo 70.



## Date referitoare la teren

Crt	Categorie folosință	Intravilan	Suprafața (mp)	Tarla	Parcelă	Nr. topo	Observații / Referințe
1	curți construcții	DA	763	119	1412	-	
2	arabil	DA	700	119	1412/1	-	
3	vie	DA	653	119	1412/1	-	

## Date referitoare la construcții

Crt	Număr	Destinație construcție	Supraf. (mp)	Situație juridică	Observații / Referințe
A1.1		construcții de locuințe	47	Cu acte	Nr. niveluri:2; S. construită la sol:47 mp; C1(P) - Locuința din caramida, acoperită cu țiglă, compusă din 2 camere, sala și beci. Su = 47.52 mp.
A1.2		construcții de locuințe	53	Cu acte	Nr. niveluri:1; S. construită la sol:53 mp; CASA DE LOCUIT, CONSTRUITĂ DIN CARAMIDA, ACOPERITĂ CU TIGLĂ
A1.3		construcții anexa	23	Cu acte	Nr. niveluri:1; S. construită la sol:23 mp; CONSTRUCTIE ANEXA
A1.4		construcții anexa	17	Cu acte	Nr. niveluri:1; S. construită la sol:17 mp; CONSTRUCTIE ANEXA
A1.5		construcții anexa	16	Cu acte	Nr. niveluri:1; S. construită la sol:16 mp; CONSTRUCTIE ANEXA



## Lungime Segmente

1) Valorile lungimilor segmentelor sunt obținute din proiecție în plan.

Punct început	X / Y	Punct sfârșit	X / Y	Lungime segment (** (m)
1	420.695,413 299.012,61	2	420.696,02 299.007,684	4.963
3	420.695,112 298.974,748	4	420.695,054 298.949,705	25.043
5	420.695,731 298.939,746	6	420.695,932 298.933,199	6.55
7	420.696,73 298.912,965	8	420.696,917 298.910,85	2.123
9	420.696,699 298.908,354	10	420.696,607 298.902,93	5.425
11	420.696,917 298.902,79	12	420.700,32 298.902,471	3.418
13	420.707,544 298.901,817	14	420.718,152 298.900,995	10.64
15	420.719,972 298.902,245	16	420.719,397 298.913,164	10.934
17	420.716,831 298.926,449	18	420.714,884 298.936,674	10.409
19	420.713,84 298.946,334	20	420.714,419 298.999,017	52.686
21	420.714,127 299.003,441	22	420.713,574 299.005,509	2.141
23	420.711,721 299.006,854	24	420.709,651 299.008,076	2.404

Punct început	X / Y	Punct sfârșit	X / Y	Lungime segment (** (m)
2	420.696,02 299.007,684	3	420.695,112 298.974,748	32.949
4	420.695,054 298.949,705	5	420.695,731 298.939,746	9.982
6	420.695,932 298.933,199	7	420.696,73 298.912,965	20.25
8	420.696,917 298.910,85	9	420.696,699 298.908,354	2.506
10	420.696,607 298.902,93	11	420.696,917 298.902,79	0.34
12	420.700,32 298.902,471	13	420.707,544 298.901,817	7.254
14	420.718,152 298.900,995	15	420.719,972 298.902,245	2.208
16	420.719,397 298.913,164	17	420.716,831 298.926,449	13.531
18	420.714,884 298.936,674	19	420.713,84 298.946,334	9.716
20	420.714,419 298.999,017	21	420.714,127 299.003,441	4.434
22	420.713,574 299.005,509	23	420.711,721 299.006,854	2.29
24	420.709,651 299.008,076	1	420.695,413 299.012,61	14.942

\*\* Lungimile segmentelor sunt determinate în planul de proiecție Stereo 70 și sunt rotunjite la 1 milimetru.

\*\*\* Distanța dintre puncte este formată din segmente cumulate ce sunt mai mici decât valoarea 1 milimetru.



**DATE DESPRE IMOBILUL NR. 15842**

Oficiul de Cadastru și Publicitate Imobiliară DOLJ  
Biroul de Cadastru și Publicitate Imobiliară Craiova

**A. Partea I. Descrierea imobilului**

TEREN Intravilan

Adresa: Loc. Leu, Jud. Dolj, DC 1410

Nr. Crt	Nr cadastral Nr. topografic	Suprafața* (mp)	Observații / Referințe
A1		Din acte: 621 Masurata: 1.274	Sector cadastral:13 Teren neimprejmuit;

**B. Partea II. Proprietari și acte**

Inscrieri privitoare la dreptul de proprietate și alte drepturi reale	Referințe
/	
Act Normativ nr. HG 965, din 05/09/2002 emis de PARLAMENTUL ROMANIEI (ANEXA NR. 57/2002);	
B1	A1
Intabulare, drept de PROPRIETATE, dobandit prin Lege, cota actuala 1/1, cota initiala 1/1	
1) COMUNA LEU - DOMENIU PUBLIC, CIF:4553631	

**C. Partea III. SARCINI .**

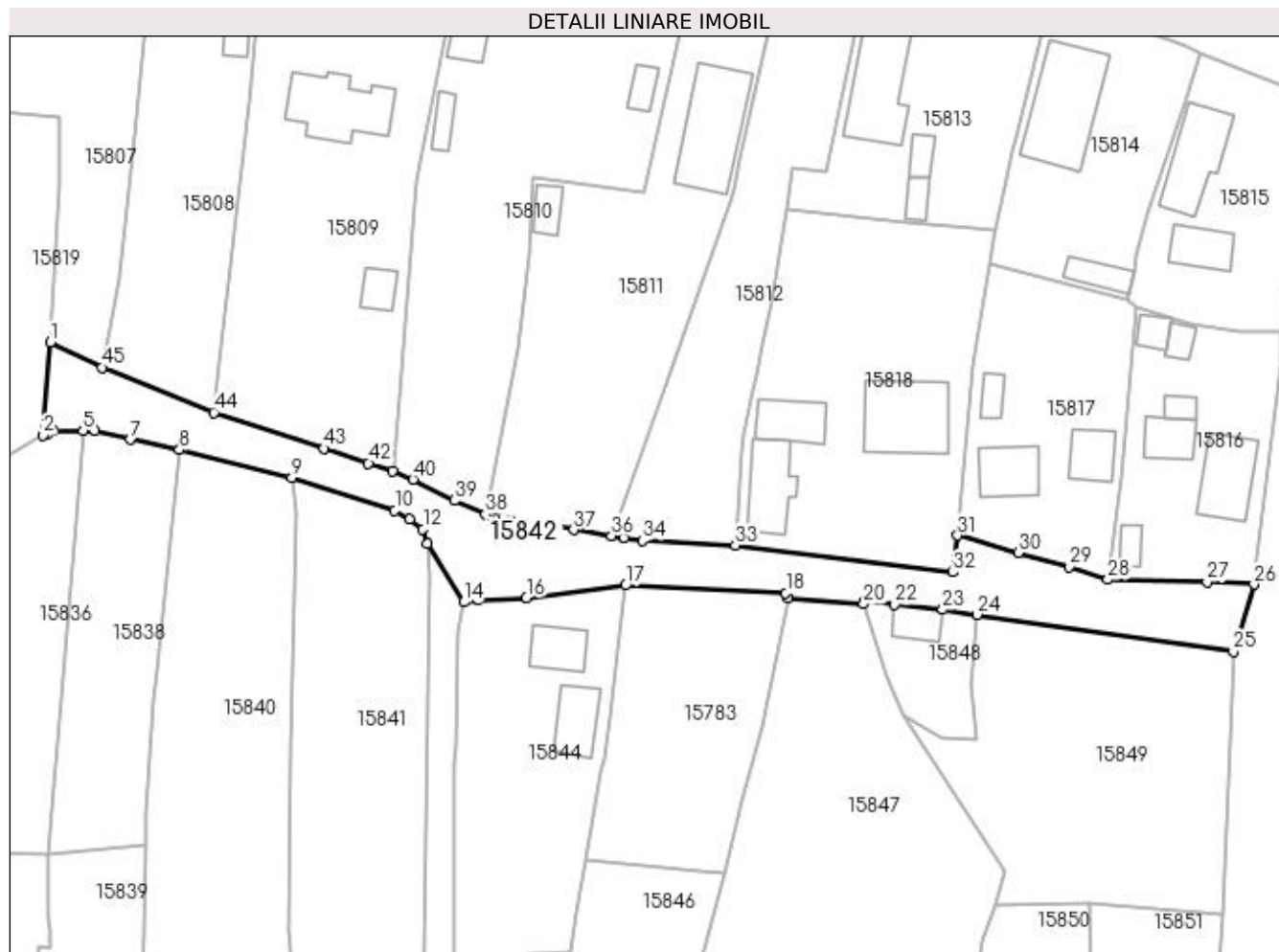
Inscrieri privind dezmembramintele dreptului de proprietate, drepturi reale de garanție și sarcini	Referințe
NU SUNT	

## Anexa Nr. 1 La Partea I

## Teren

Nr cadastral	Suprafața (mp)*	Observații / Referințe
	Din acte: 621 Masurata: 1.274	

\* Suprafața este determinată în planul de proiecție Stereo 70.



## Date referitoare la teren

Crt	Categorie folosință	Intra vilan	Suprafața (mp)	Tarla	Parcelă	Nr. topo	Observații / Referințe
1	drum	DA	1.274	-	DC 1410	-	

## Lungime Segmente

1) Valorile lungimilor segmentelor sunt obținute din proiecție în plan.

Punct început	X / Y	Punct sfârșit	X / Y	Lungime segment	Punct început	X / Y	Punct sfârșit	X / Y	Lungime segment	Punct început	X / Y	Punct sfârșit	X / Y	Lungime segment
1	420.661,897 299.031,402	2	420.660,893 299.018,513	12.928	2	420.660,893 299.018,513	3	420.661,328 299.018,647	0.455	3	420.661,328 299.018,647	4	420.662,238 299.019,095	1.014
4	420.662,238 299.019,095	5	420.666,417 299.019,154	4.179	5	420.666,417 299.019,154	6	420.668,076 299.019,177	1.659	6	420.668,076 299.019,177	7	420.672,999 299.017,906	5.084
7	420.672,999 299.017,906	8	420.679,778 299.016,499	6.923	8	420.679,778 299.016,499	9	420.695,413 299.012,61	16.111	9	420.695,413 299.012,61	10	420.709,651 299.008,076	14.942
10	420.709,651 299.008,076	11	420.711,721 299.006,854	2.404	11	420.711,721 299.006,854	12	420.713,574 299.005,509	2.29	12	420.713,574 299.005,509	13	420.714,127 299.003,441	2.141
13	420.714,127 299.003,441	14	420.719,223 298.995,367	9.548	14	420.719,223 298.995,367	15	420.721,265 298.995,701	2.069	15	420.721,265 298.995,701	16	420.727,913 298.995,986	6.654

Punct început	X / Y	Punct sfârșit	X / Y	Lungime segment	Punct început	X / Y	Punct sfârșit	X / Y	Lungime segment	Punct început	X / Y	Punct sfârșit	X / Y	Lungime segment
16	420.727,913 298.995,986	17	420.741,644 298.997,697	13.837	17	420.741,644 298.997,697	18	420.763,874 298.996,619	22.256	18	420.763,874 298.996,619	19	420.764,208 298.995,9	0.793
19	420.764,208 298.995,9	20	420.774,703 298.995,106	10.525	20	420.774,703 298.995,106	21	420.774,951 298.995,582	0.537	21	420.774,951 298.995,582	22	420.779,009 298.995,053	4.092
22	420.779,009 298.995,053	23	420.785,646 298.994,335	6.676	23	420.785,646 298.994,335	24	420.790,382 298.993,636	4.787	24	420.790,382 298.993,636	25	420.825,963 298.988,501	35.95
25	420.825,963 298.988,501	26	420.828,834 298.997,851	9.781	26	420.828,834 298.997,851	27	420.822,323 298.998,198	6.52	27	420.822,323 298.998,198	28	420.808,549 298.998,512	13.778
28	420.808,549 298.998,512	29	420.803,208 299.000,301	5.633	29	420.803,208 299.000,301	30	420.796,163 299.002,226	7.303	30	420.796,163 299.002,226	31	420.787,726 299.004,612	8.768
31	420.787,726 299.004,612	32	420.787,049 298.999,535	5.122	32	420.787,049 298.999,535	33	420.756,912 299.003,261	30.366	33	420.756,912 299.003,261	34	420.744,007 299.003,895	12.921
34	420.744,007 299.003,895	35	420.741,423 299.004,334	2.621	35	420.741,423 299.004,334	36	420.739,722 299.004,578	1.719	36	420.739,722 299.004,578	37	420.734,477 299.005,398	5.308
37	420.734,477 299.005,398	38	420.722,229 299.007,551	12.436	38	420.722,229 299.007,551	39	420.717,893 299.009,457	4.736	39	420.717,893 299.009,457	40	420.712,189 299.012,399	6.418
40	420.712,189 299.012,399	41	420.709,322 299.013,594	3.106	41	420.709,322 299.013,594	42	420.705,994 299.014,637	3.488	42	420.705,994 299.014,637	43	420.699,805 299.016,678	6.517
43	420.699,805 299.016,678	44	420.684,526 299.021,663	16.072	44	420.684,526 299.021,663	45	420.669,034 299.027,923	16.709	45	420.669,034 299.027,923	1	420.661,897 299.031,402	7.94

\*\* Lungimile segmentelor sunt determinate în planul de proiecție Stereo 70 și sunt rotunjite la 1 milimetru.

\*\*\* Distanța dintre puncte este formată din segmente cumulate ce sunt mai mici decât valoarea 1 milimetru.



**DATE DESPRE IMOBILUL NR. 15843**

Oficiul de Cadastru și Publicitate Imobiliară DOLJ  
Biroul de Cadastru și Publicitate Imobiliară Craiova

**A. Partea I. Descrierea imobilului**

TEREN Intravilan

Adresa: Loc. Leu, Jud. Dolj, DC 1411

Nr. Crt	Nr cadastral Nr. topografic	Suprafața* (mp)	Observații / Referințe
A1		Din acte: 432 Masurata: 421	Sector cadastral:13 Teren neimprejmuit;

**B. Partea II. Proprietari și acte**

Inscrieri privitoare la dreptul de proprietate și alte drepturi reale	Referințe
/	
Act Normativ nr. HG 965, din 05/09/2002 emis de PARLAMENTUL ROMANIEI (ANEXA NR. 57/2002);	
B1	A1
Intabulare, drept de PROPRIETATE, dobandit prin Lege, cota actuala 1/1, cota initiala 1/1	
1) COMUNA LEU - DOMENIU PUBLIC, CIF:4553631	

**C. Partea III. SARCINI .**

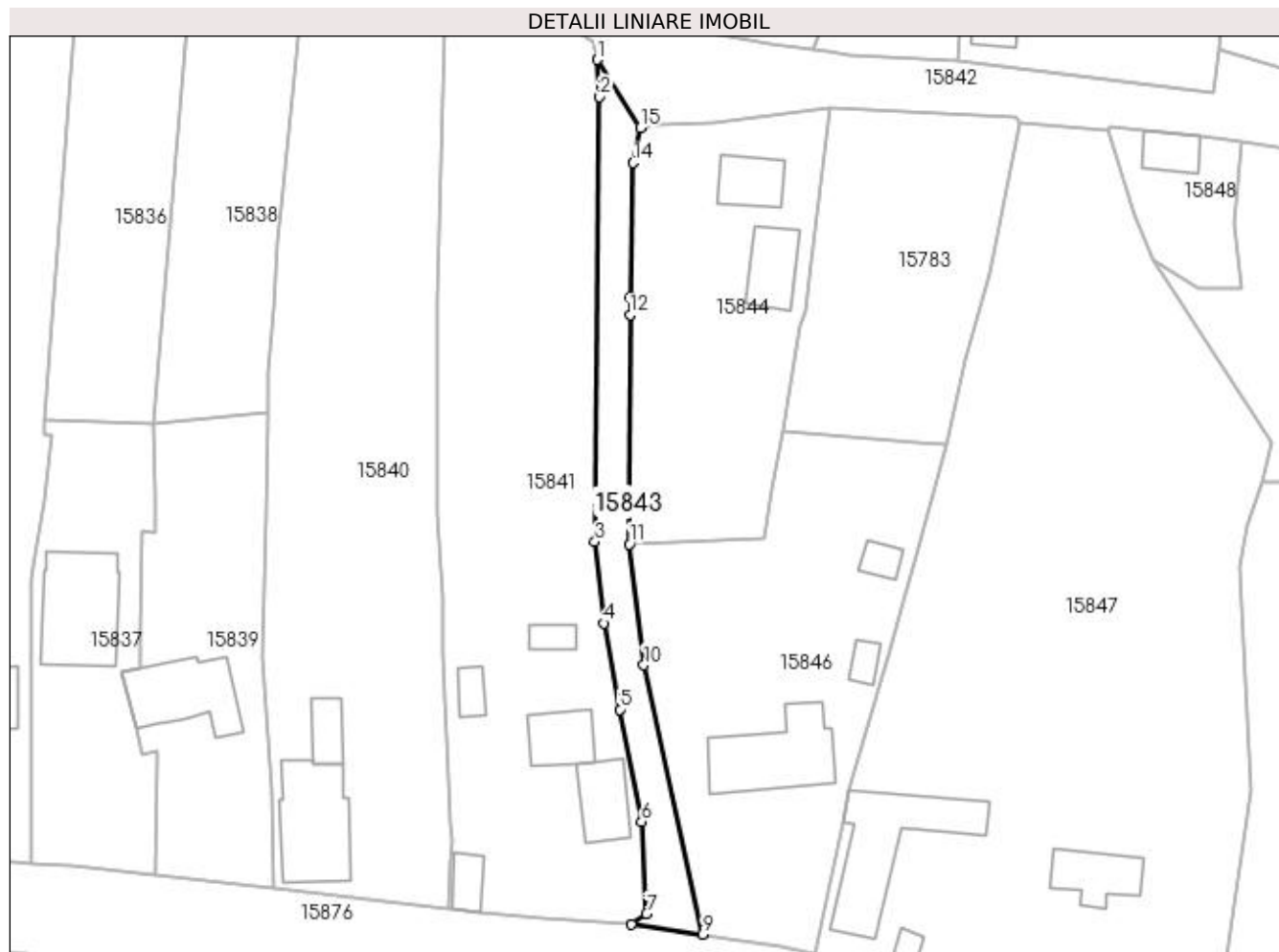
Inscrieri privind dezmembramintele dreptului de proprietate, drepturi reale de garanție și sarcini	Referințe
NU SUNT	

## Anexa Nr. 1 La Partea I

## Teren

Nr cadastral	Suprafața (mp)*	Observații / Referințe
	Din acte: 432 Masurata: 421	

\* Suprafața este determinată în planul de proiecție Stereo 70.



## Date referitoare la teren

Crt	Categorie folosință	Intra vilan	Suprafața (mp)	Tarla	Parcelă	Nr. topo	Observații / Referințe
1	drum	DA	421	-	DC 1411	-	

## Lungime Segmente

1) Valorile lungimilor segmentelor sunt obținute din proiecție în plan.

Punct început	X / Y	Punct sfârșit	X / Y	Lungime segment (** (m)
1	420.714,127 299.003,441	2	420.714,419 298.999,017	4.434
2	420.714,419 298.999,017	3	420.713,84 298.946,334	52.686
3	420.713,84 298.946,334	4	420.714,884 298.936,674	9.716
4	420.714,884 298.936,674	5	420.716,831 298.926,449	10.409
5	420.716,831 298.926,449	6	420.719,397 298.913,164	13.531



Punct început	X / Y	Punct sfârșit	X / Y	Lungime segment (** (m)
6	420.719,397 298.913,164	7	420.719,972 298.902,245	10.934
7	420.719,972 298.902,245	8	420.718,152 298.900,995	2.208
8	420.718,152 298.900,995	9	420.726,603 298.899,813	8.533
9	420.726,603 298.899,813	10	420.719,656 298.931,722	32.656
10	420.719,656 298.931,722	11	420.717,928 298.946,044	14.426
11	420.717,928 298.946,044	12	420.718,007 298.973,198	27.154
12	420.718,007 298.973,198	13	420.718,034 298.975,303	2.105
13	420.718,034 298.975,303	14	420.718,397 298.991,225	15.926
14	420.718,397 298.991,225	15	420.719,223 298.995,367	4.224
15	420.719,223 298.995,367	1	420.714,127 299.003,441	9.548

\*\* Lungimile segmentelor sunt determinate în planul de proiecție Stereo 70 și sunt rotunjite la 1 milimetru.

\*\*\* Distanța dintre puncte este formată din segmente cumulate ce sunt mai mici decât valoarea 1 milimetru.



**DATE DESPRE IMOBILUL NR. 15844**

Oficiul de Cadastru și Publicitate Imobiliară DOLJ  
Biroul de Cadastru și Publicitate Imobiliară Craiova

**A. Partea I. Descrierea imobilului**

TEREN Intravilan

Adresa: Loc. Leu, Nr. 724, Jud. Dolj, T119, P1449

Nr. Crt	Nr cadastral Nr. topografic	Suprafața* (mp)	Observații / Referințe
A1		Din acte: 1.000 Masurata: 993	Sector cadastral:13 Teren neimprejmuit;

**Construcții**

Crt	Nr cadastral Nr. topografic	Adresa	Observații / Referințe
A1.1		Loc. Leu, Jud. Dolj	Nr. niveluri:2; S. construita la sol:43 mp; CASA DE LOCUIT, CONSTRUITA DIN CARAMIDA, ACOPERITA CU TIGLA
A1.2		Loc. Leu, Jud. Dolj	Nr. niveluri:1; S. construita la sol:51 mp; CONSTRUCTIE ANEXA

**B. Partea II. Proprietari și acte**

Inscrieri privitoare la dreptul de proprietate și alte drepturi reale		Referințe
/		
Act Administrativ nr. TDP 2092, din 14/10/2002 emis de CONSILIUL JUDETEAN DOLJ;		
B1	Intabulare, drept de PROPRIETATE, dobandit prin Reconstituire, cota actuala 1/1, cota initiala 1/1 1) <b>ENE ION</b> , LIPSĂ CNP	A1
Act Normativ nr. LEGEA 7, din 13/03/1996 emis de GUVERNUL ROMANIEI;		
B2	Intabulare, drept de PROPRIETATE, dobandit prin Lege, cota actuala 1/1, cota initiala 1/1 1) <b>ENE ION</b> , LIPSĂ CNP	A1.1, A1.2

**C. Partea III. SARCINI .**

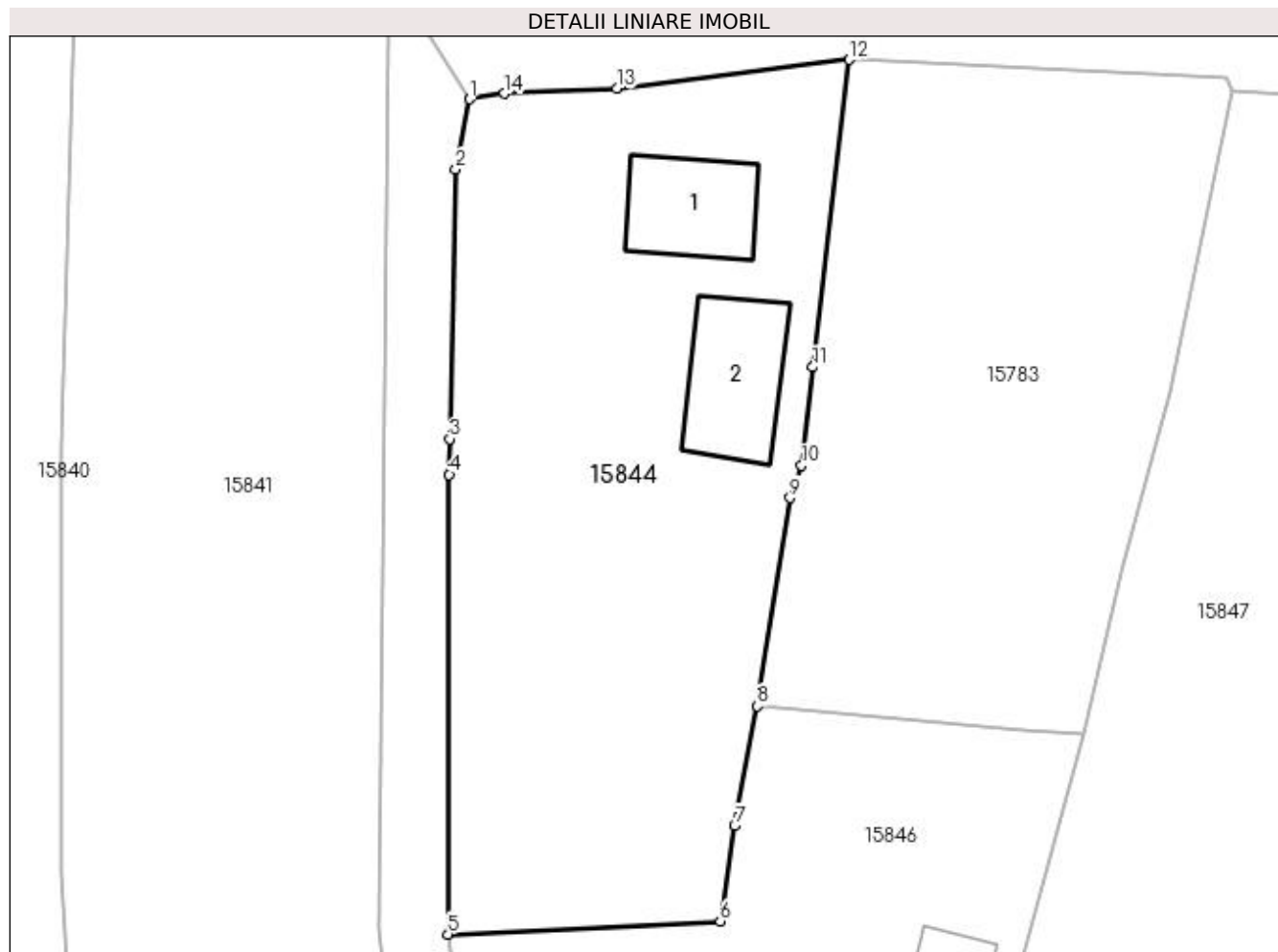
Inscrieri privind dezmembramintele dreptului de proprietate, drepturi reale de garanție și sarcini	Referințe
NU SUNT	

## Anexa Nr. 1 La Partea I

## Teren

Nr cadastral	Suprafața (mp)*	Observații / Referințe
	Din acte: 1.000 Masurata: 993	

\* Suprafața este determinată în planul de proiecție Stereo 70.



## Date referitoare la teren

Crt	Categorie folosință	Intra vilan	Suprafața (mp)	Tarla	Parcelă	Nr. topo	Observații / Referințe
1	curți constructii	DA	993	119	1449	-	

## Date referitoare la construcții

Crt	Număr	Destinație construcție	Supraf. (mp)	Situație juridică	Observații / Referințe
A1.1		construcții de locuințe	43	Cu acte	Nr. niveluri:2; S. construită la sol:43 mp; CASA DE LOCUIT, CONSTRUITĂ DIN CARAMIDA, ACOPERITĂ CU TIGLA
A1.2		construcții anexa	51	Cu acte	Nr. niveluri:1; S. construită la sol:51 mp; CONSTRUCTIE ANEXA

## Lungime Segmente

1) Valorile lungimilor segmentelor sunt obținute din proiecție în plan.

Punct început	X / Y	Punct sfârșit	X / Y	Lungime segment (** (m)
1	420.719,223 298.995,367	2	420.718,397 298.991,225	4.224
2	420.718,397 298.991,225	3	420.718,034 298.975,303	15.926

Punct început	X / Y	Punct sfârșit	X / Y	Lungime segment (** (m)
3	420.718,034 298.975,303	4	420.718,007 298.973,198	2.105
4	420.718,007 298.973,198	5	420.717,928 298.946,044	27.154
5	420.717,928 298.946,044	6	420.734,026 298.946,809	16.116
6	420.734,026 298.946,809	7	420.734,862 298.952,451	5.704
7	420.734,862 298.952,451	8	420.736,219 298.959,524	7.202
8	420.736,219 298.959,524	9	420.738,142 298.971,815	12.441
9	420.738,142 298.971,815	10	420.738,805 298.973,749	2.044
10	420.738,805 298.973,749	11	420.739,469 298.979,539	5.828
11	420.739,469 298.979,539	12	420.741,644 298.997,697	18.288
12	420.741,644 298.997,697	13	420.727,913 298.995,986	13.837
13	420.727,913 298.995,986	14	420.721,265 298.995,701	6.654
14	420.721,265 298.995,701	1	420.719,223 298.995,367	2.069

\*\* Lungimile segmentelor sunt determinate în planul de proiecție Stereo 70 și sunt rotunjite la 1 milimetru.

\*\*\* Distanța dintre puncte este formată din segmente cumulate ce sunt mai mici decât valoarea 1 milimetru.



**DATE DESPRE IMOBILUL NR. 15845**

Oficiul de Cadastru și Publicitate Imobiliară DOLJ  
Biroul de Cadastru și Publicitate Imobiliară Craiova

**A. Partea I. Descrierea imobilului**

TEREN Intravilan

Adresa: Loc. Leu, Jud. Dolj, T119, P2592/1

Nr. Crt	Nr cadastral Nr. topografic	Suprafața* (mp)	Observații / Referințe
A1		214	Sector cadastral:13 Teren neimprejmut;

**B. Partea II. Proprietari și acte**

Inscrieri privitoare la dreptul de proprietate și alte drepturi reale		Referințe
/		
Act Administrativ nr. TDP 2404, din 22/09/2003 emis de CONSILIUL JUDETEAN DOLJ;		
B1	Intabulare, drept de PROPRIETATE, dobândit prin Reconstituire, cota actuala 1/1, cota initiala 1/1 1) DINCU MARCEL 2) DINCU STEFAN, LIPSĂ CNP 3) DINCU JUSTIN	A1

**C. Partea III. SARCINI .**

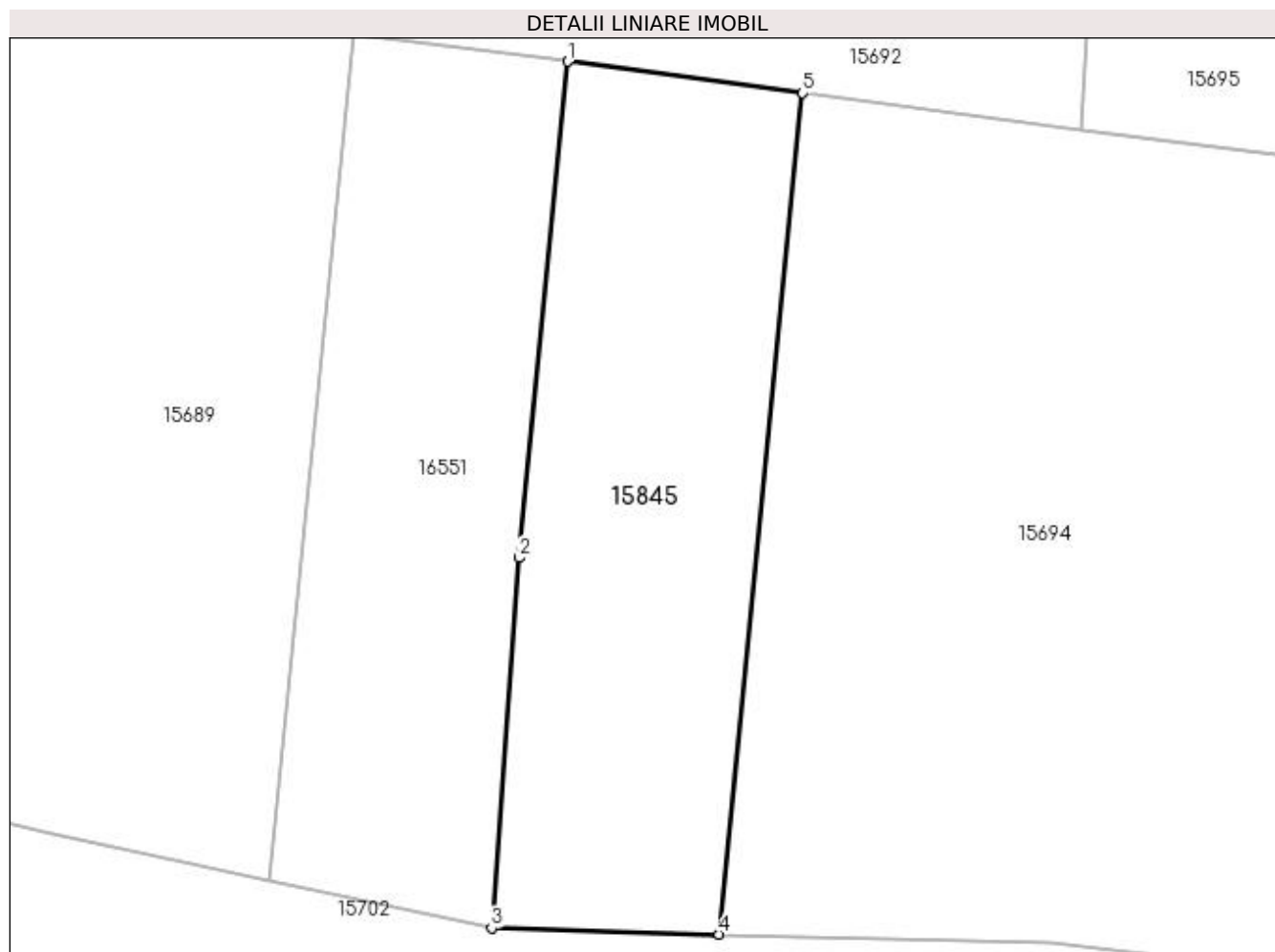
Inscrieri privind dezmembramintele dreptului de proprietate, drepturi reale de garanție și sarcini	Referințe
NU SUNT	

## Anexa Nr. 1 La Partea I

## Teren

Nr cadastral	Suprafața (mp)*	Observații / Referințe
	214	

\* Suprafața este determinată în planul de proiecție Stereo 70.



## Date referitoare la teren

Crt	Categorie folosință	Intravilan	Suprafața (mp)	Tarla	Parcelă	Nr. topo	Observații / Referințe
1	arabil	DA	214	119	2592/1	-	

## Lungime Segmente

1) Valorile lungimilor segmentelor sunt obținute din proiecție în plan.

Punct început	X / Y	Punct sfârșit	X / Y	Lungime segment (** (m)
1	419.835,429 298.356,169	2	419.833,824 298.339,997	16.251
2	419.833,824 298.339,997	3	419.832,936 298.327,918	12.112
3	419.832,936 298.327,918	4	419.840,361 298.327,72	7.428
4	419.840,361 298.327,72	5	419.843,083 298.355,145	27.56
5	419.843,083 298.355,145	1	419.835,429 298.356,169	7.722



**\*\* Lungimile segmentelor sunt determinate în planul de proiecție Stereo 70 și sunt rotunjite la 1 milimetru.**

**\*\*\* Distanța dintre puncte este formată din segmente cumulate ce sunt mai mici decât valoarea 1 milimetru.**



**DATE DESPRE IMOBILUL NR. 15846**

Oficiul de Cadastru și Publicitate Imobiliară DOLJ  
Biroul de Cadastru și Publicitate Imobiliară Craiova

**A. Partea I. Descrierea imobilului**

TEREN Intravilan

Adresa: Loc. Leu, Nr. 715, Jud. Dolj, T119, P1448/1

Nr. Crt	Nr cadastral Nr. topografic	Suprafața* (mp)	Observații / Referințe
A1		Din acte: 1.330 Masurata: 1.381	Sector cadastral:13 Teren imprejmuit;

**Construcții**

Crt	Nr cadastral Nr. topografic	Adresa	Observații / Referințe
A1.1		Loc. Leu, Jud. Dolj	Nr. niveluri:2; S. construita la sol:111 mp; CASA DE LOCUIT, CONSTRUITA DIN CARAMIDA, ACOPERITA CU TIGLA
A1.2		Loc. Leu, Jud. Dolj	Nr. niveluri:1; S. construita la sol:15 mp; CONSTRUCTIE ANEXA
A1.3		Loc. Leu, Jud. Dolj	Nr. niveluri:1; S. construita la sol:16 mp; CONSTRUCTIE ANEXA

**B. Partea II. Proprietari și acte**

Inscrieri privitoare la dreptul de proprietate și alte drepturi reale		Referințe
/		
Act Notarial nr. APV 177, din 24/01/2022 emis de NP IONASCU NICOLAE;		
B1	Intabulare, drept de PROPRIETATE, dobandit prin lesire Din Indiviziune, cota actuala 1/1, cota initiala 1/1 1) TRICĂ CONSTANTIN	A1
Act Administrativ nr. AC 7, din 23/08/1993 emis de PRIMARIA COMUNEI LEU;		
B2	Intabulare, drept de PROPRIETATE, dobandit prin Construire, cota actuala 1/1, cota initiala 1/1 1) TRICĂ CONSTANTIN	A1.1
Act Normativ nr. LEGEA 7, din 13/03/1996 emis de GUVERNUL ROMANIEI;		
B3	Intabulare, drept de PROPRIETATE, dobandit prin Lege, cota actuala 1/1, cota initiala 1/1 1) TRICĂ CONSTANTIN	A1.2, A1.3

**C. Partea III. SARCINI .**

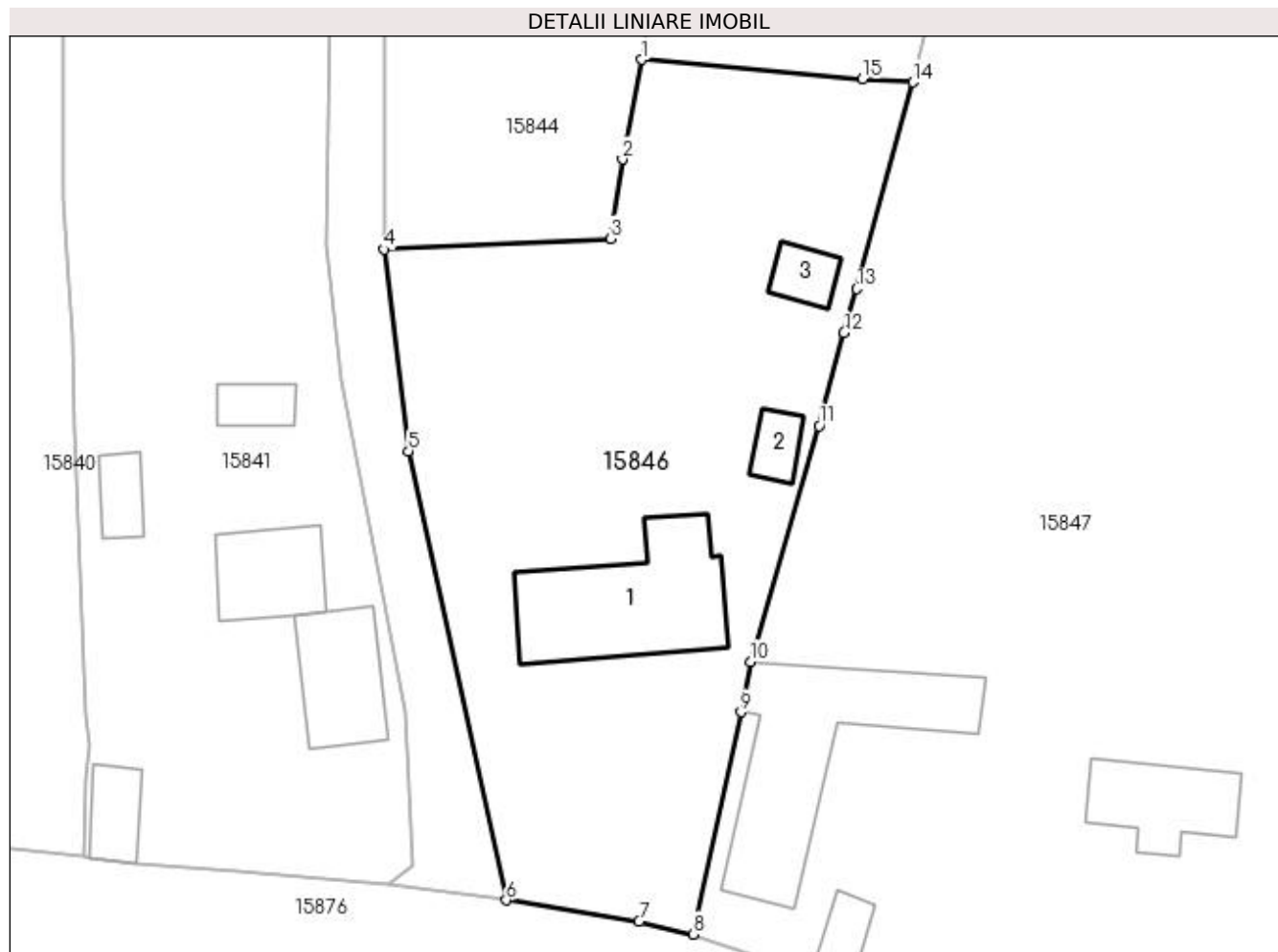
Inscrieri privind dezmembramintele dreptului de proprietate, drepturi reale de garanție și sarcini	Referințe
NU SUNT	

## Anexa Nr. 1 La Partea I

## Teren

Nr cadastral	Suprafața (mp)*	Observații / Referințe
	Din acte: 1.330 Masurata: 1.381	

\* Suprafața este determinată în planul de proiecție Stereo 70.



## Date referitoare la teren

Crt	Categorie folosință	Intra vilan	Suprafața (mp)	Tarla	Parcelă	Nr. topo	Observații / Referințe
1	curți constructii	DA	1.381	119	1448/1	-	

## Date referitoare la construcții

Crt	Număr	Destinație construcție	Supraf. (mp)	Situație juridică	Observații / Referințe
A1.1		construcții de locuințe	111	Cu acte	Nr. niveluri:2; S. construita la sol:111 mp; CASA DE LOCUIT, CONSTRUITA DIN CARAMIDA, ACOPERITA CU TIGLA
A1.2		construcții anexa	15	Cu acte	Nr. niveluri:1; S. construita la sol:15 mp; CONSTRUCTIE ANEXA
A1.3		construcții anexa	16	Cu acte	Nr. niveluri:1; S. construita la sol:16 mp; CONSTRUCTIE ANEXA

## Lungime Segmente

1) Valorile lungimilor segmentelor sunt obținute din proiecție în plan.

Punct început	X / Y	Punct sfârșit	X / Y	Lungime segment (** (m)
1	420.736,219 298.959,524	2	420.734,862 298.952,451	7.202

Punct început	X / Y	Punct sfârșit	X / Y	Lungime segment (** (m)
2	420.734,862 298.952,451	3	420.734,026 298.946,809	5.704
3	420.734,026 298.946,809	4	420.717,928 298.946,044	16.116
4	420.717,928 298.946,044	5	420.719,656 298.931,722	14.426
5	420.719,656 298.931,722	6	420.726,603 298.899,813	32.656
6	420.726,603 298.899,813	7	420.736,025 298.898,294	9.544
7	420.736,025 298.898,294	8	420.739,872 298.897,386	3.953
8	420.739,872 298.897,386	9	420.743,268 298.913,176	16.151
9	420.743,268 298.913,176	10	420.743,969 298.916,763	3.655
10	420.743,969 298.916,763	11	420.748,832 298.933,513	17.442
11	420.748,832 298.933,513	12	420.750,6 298.940,117	6.837
12	420.750,6 298.940,117	13	420.751,519 298.943,248	3.263
13	420.751,519 298.943,248	14	420.755,504 298.957,921	15.205
14	420.755,504 298.957,921	15	420.751,92 298.958,148	3.591
15	420.751,92 298.958,148	1	420.736,219 298.959,524	15.761

\*\* Lungimile segmentelor sunt determinate în planul de proiecție Stereo 70 și sunt rotunjite la 1 milimetru.

\*\*\* Distanța dintre puncte este formată din segmente cumulate ce sunt mai mici decât valoarea 1 milimetru.



**DATE DESPRE IMOBILUL NR. 15847**

Oficiul de Cadastru și Publicitate Imobiliară DOLJ  
Biroul de Cadastru și Publicitate Imobiliară Craiova

**A. Partea I. Descrierea imobilului**

TEREN Intravilan

Adresa: Loc. Leu, Jud. Dolj, T119, P1447, 1447/1, 1447/2, 1447/3

Nr. Crt	Nr cadastral Nr. topografic	Suprafața* (mp)	Observații / Referințe
A1	31713	Din acte: 4.054 Masurata: 3.917	Sector cadastral:13 Teren neimprijmit;

**Construcții**

Crt	Nr cadastral Nr. topografic	Adresa	Observații / Referințe
A1.1		Loc. Leu, Jud. Dolj, cvartal 119, parcelele 1447, 1447/1, 1447/2, 1447/3	Nr. niveluri:1; S. construita la sol:54 mp; Locuinta cu 2 dormitoare, antreu si hol.Conform declaratiei proprietarilor si a datelor existente la efectuarea masuratorilor constructia este edificata in anul 1920, fara fundatie, peretii din caramida si este acoperita cu tabla.
A1.2		Loc. Leu, Jud. Dolj, cvartal 119, parcelele 1447, 1447/1, 1447/2, 1447/3	Nr. niveluri:1; S. construita la sol:137 mp; Locuinta cu 4 dormitoare, 2 bucatarii, baie, camara, sala, scara si pivnita.Conform declaratiei proprietarilor si a datelor existente la efectuarea masuratorilor constructia este edificata in anul 1940, fara fundatie, peretii din caramida si este acoperita cu tigla si tabla.
A1.3		Loc. Leu, Jud. Dolj	Nr. niveluri:1; S. construita la sol:19 mp; CONSTRUCTIE ANEXA

**B. Partea II. Proprietari și acte**

Inscrieri privitoare la dreptul de proprietate și alte drepturi reale	Referințe
<b>30757 / 14/03/2014</b>	
Act Administrativ nr. TDP 2204, din 31/01/2003 emis de COMISIA JUDETEANA DOLJ (CERTIFICAT SI P.V. NR. 1620/06-03-2014 EMIS DE PRIMARIA LEU; CM NR. 9/19-02-2014 EMIS DE BNP LAURA DIACONU; INCHEIERE DE INDREPTARE EROARE MATERIALA NR. 9/24-02-2014 EMIS DE BNP LAURA DIACONU;);	
B1	Intabulare, drept de PROPRIETATELEGE,CONSTRUIRE, dobandit prin Succesiune, cota actuala 1/1, cota initiala 1/1 1) TURCU IULIAN
	A1, A1.1, A1.2
/	
Act Normativ nr. LEGEA 7, din 13/03/1996 emis de GUVERNUL ROMANIEI;	
B2	Intabulare, drept de PROPRIETATE, dobandit prin Lege, cota actuala 1/1, cota initiala 1/1 1) TURCU IULIAN
	A1.3

**C. Partea III. SARCINI .**

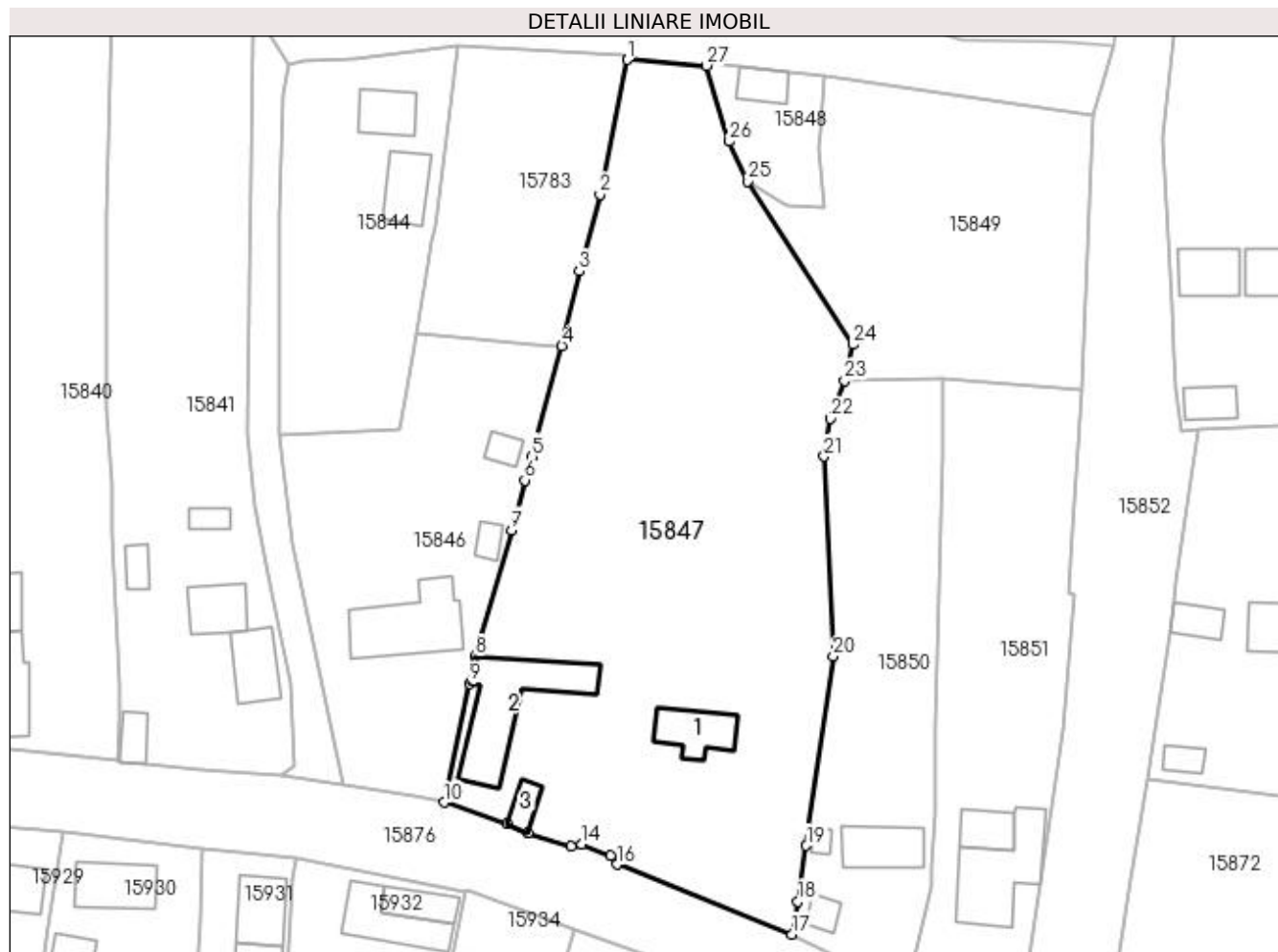
Inscrieri privind dezmembramintele dreptului de proprietate, drepturi reale de garanție și sarcini	Referințe
NU SUNT	

## Anexa Nr. 1 La Partea I

## Teren

Nr cadastral	Suprafața (mp)*	Observații / Referințe
31713	Din acte: 4.054 Masurata: 3.917	

\* Suprafața este determinată în planul de proiecție Stereo 70.



## Date referitoare la teren

Crt	Categorie folosință	Intra vilan	Suprafața (mp)	Tarla	Parcelă	Nr. topo	Observații / Referințe
1	curți constructii	DA	1.281	119	1447, 1447/1, 1447/2, 1447/3	-	
2	arabil	DA	953	119	1447, 1447/1, 1447/2, 1447/3	-	
3	vie	DA	1.683	119	1447, 1447/1, 1447/2, 1447/3	-	

## Date referitoare la construcții

Crt	Număr	Destinație construcție	Supraf. (mp)	Situație juridică	Observații / Referințe
A1.1		construcții de locuințe	54	Cu acte	Nr. niveluri:1; S. construita la sol:54 mp; Locuinta cu 2 dormitoare, antreu si hol. Conform declaratiei proprietarilor si a datelor existente la efectuarea masuratorilor constructia este edificata in anul 1920, fara fundatie, peretii din caramida si este acoperita cu tabla.



Crt	Număr	Destinație construcție	Supraf. (mp)	Situație juridică	Observații / Referințe
A1.2		construcții de locuințe	137	Cu acte	Nr. niveluri:1; S. construita la sol:137 mp; Locuinta cu 4 dormitoare, 2 bucatarii, baie, camera, sala, scara si pivnita.Conform declaratiei proprietarilor si a datelor existente la efectuarea masuratorilor constructia este edificata in anul 1940, fara fundatie, peretii din caramida si este acoperita cu tigla si tabla.
A1.3		construcții anexa	19	Cu acte	Nr. niveluri:1; S. construita la sol:19 mp; CONSTRUCTIE ANEXA

**Lungime Segmente**

1) Valorile lungimilor segmentelor sunt obținute din proiecție în plan.

Punct început	X / Y	Punct sfârșit	X / Y	Lungime segment (** (m)
1	420.764,208 298.995,9	2	420.760,544 298.978,041	18.231
3	420.757,841 298.967,832	4	420.755,504 298.957,921	10.183
5	420.751,519 298.943,248	6	420.750,6 298.940,117	3.263
7	420.748,832 298.933,513	8	420.743,969 298.916,763	17.442
9	420.743,268 298.913,176	10	420.739,872 298.897,386	16.151
11	420.748,291 298.894,514	12	420.750,996 298.893,36	2.941
13	420.756,788 298.891,581	14	420.758,15 298.891,845	1.387
15	420.761,968 298.890,262	16	420.762,792 298.889,149	1.385
17	420.786,025 298.879,887	18	420.786,83 298.884,257	4.444
19	420.787,938 298.891,638	20	420.791,524 298.916,764	25.38
21	420.790,285 298.943,291	22	420.791,111 298.948,302	5.078
23	420.793,0 298.953,339	24	420.794,157 298.958,107	4.906
25	420.780,122 298.979,756	26	420.777,736 298.985,058	5.814
27	420.774,703 298.995,106	1	420.764,208 298.995,9	10.525

Punct început	X / Y	Punct sfârșit	X / Y	Lungime segment (** (m)
2	420.760,544 298.978,041	3	420.757,841 298.967,832	10.561
4	420.755,504 298.957,921	5	420.751,519 298.943,248	15.205
6	420.750,6 298.940,117	7	420.748,832 298.933,513	6.837
8	420.743,969 298.916,763	9	420.743,268 298.913,176	3.655
10	420.739,872 298.897,386	11	420.748,291 298.894,514	8.895
12	420.750,996 298.893,36	13	420.756,788 298.891,581	6.059
14	420.758,15 298.891,845	15	420.761,968 298.890,262	4.133
16	420.762,792 298.889,149	17	420.786,025 298.879,887	25.011
18	420.786,83 298.884,257	19	420.787,938 298.891,638	7.464
20	420.791,524 298.916,764	21	420.790,285 298.943,291	26.557
22	420.791,111 298.948,302	23	420.793,0 298.953,339	5.379
24	420.794,157 298.958,107	25	420.780,122 298.979,756	25.8
26	420.777,736 298.985,058	27	420.774,703 298.995,106	10.496

\*\* Lungimile segmentelor sunt determinate în planul de proiecție Stereo 70 și sunt rotunjite la 1 milimetru.

\*\*\* Distanța dintre puncte este formată din segmente cumulate ce sunt mai mici decât valoarea 1 milimetru.



**DATE DESPRE IMOBILUL NR. 15848**

Oficiul de Cadastru și Publicitate Imobiliară DOLJ  
Biroul de Cadastru și Publicitate Imobiliară Craiova

**A. Partea I. Descrierea imobilului**

TEREN Intravilan

Adresa: Loc. Leu, Nr. 725, Jud. Dolj, T119

Nr. Crt	Nr cadastral Nr. topografic	Suprafața* (mp)	Observații / Referințe
A1		215	Sector cadastral:13 Teren neimpregmuit;

**Construcții**

Crt	Nr cadastral Nr. topografic	Adresa	Observații / Referințe
A1.1		Loc. Leu, Jud. Dolj	Nr. niveluri:1; S. construita la sol:29 mp; CONSTRUCTIE ANEXA

**B. Partea II. Proprietari și acte**

Inscrieri privitoare la dreptul de proprietate și alte drepturi reale		Referințe
/		
Act Normativ nr. LEGEA 7, din 13/03/1996 emis de PARLAMENTUL ROMANIEI;		
B1	Inscrierea provizorie, drept de PROPRIETATE, dobandit prin Lege, cota actuala 1/1, cota initiala 1/1 1) NEIDENTIFICAT NEIDENTIFICAT	A1
Act Normativ nr. LEGEA 7, din 13/03/1996 emis de GUVERNUL ROMANIEI;		
B2	Intabulare, drept de PROPRIETATE, dobandit prin Lege, cota actuala 1/1, cota initiala 1/1 1) NEIDENTIFICAT NEIDENTIFICAT	A1.1

**C. Partea III. SARCINI .**

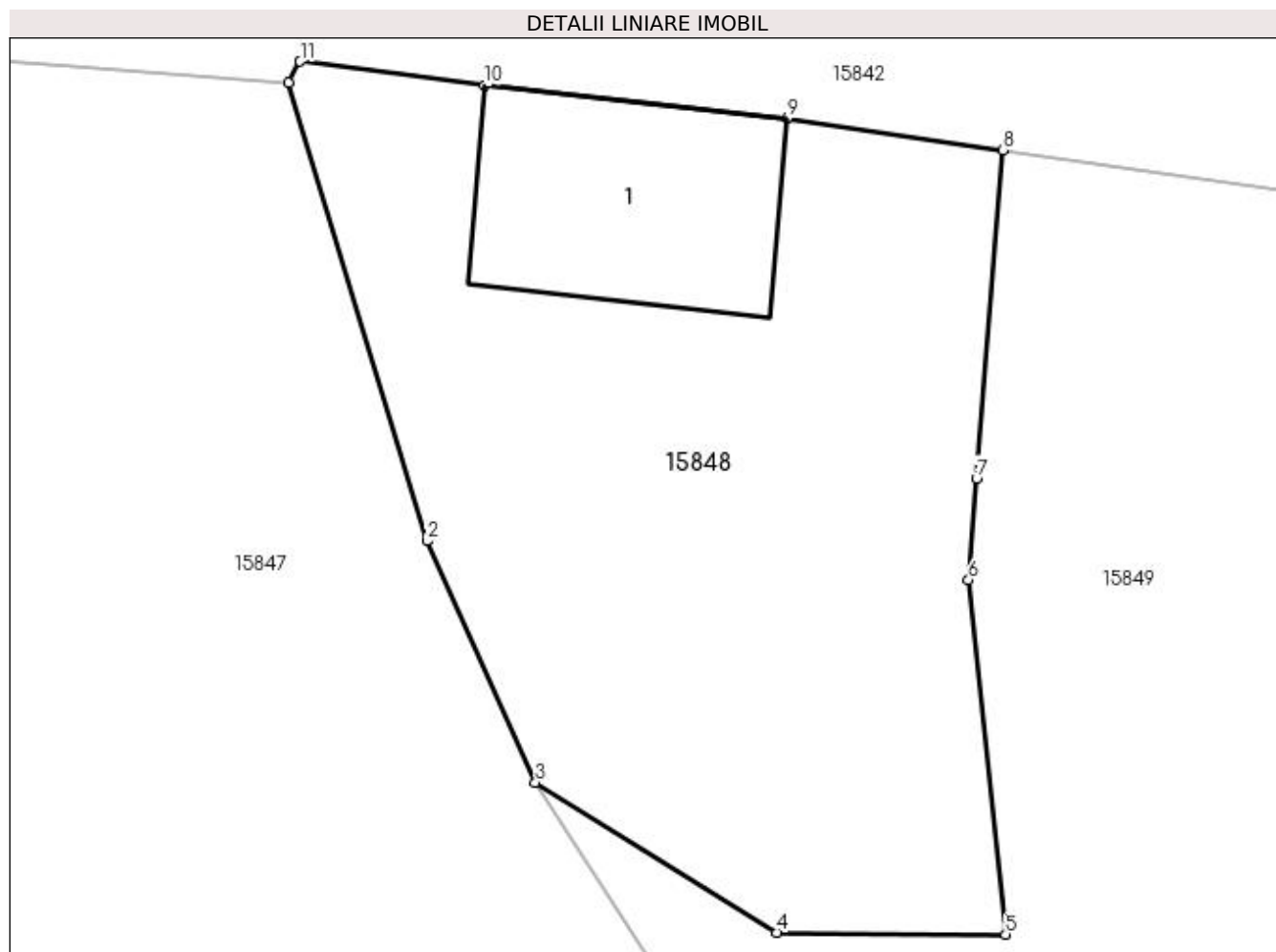
Inscrieri privind dezmembramintele dreptului de proprietate, drepturi reale de garanție și sarcini	Referințe
NU SUNT	

## Anexa Nr. 1 La Partea I

## Teren

Nr cadastral	Suprafața (mp)*	Observații / Referințe
	215	

\* Suprafața este determinată în planul de proiecție Stereo 70.



## Date referitoare la teren

Crt	Categorie folosință	Intravilan	Suprafața (mp)	Tarla	Parcelă	Nr. topo	Observații / Referințe
1	curți constructii	DA	215	119	-	-	

## Date referitoare la construcții

Crt	Număr	Destinație construcție	Supraf. (mp)	Situație juridică	Observații / Referințe
A1.1		constructii anexa	29	Cu acte	Nr. niveluri:1; S. construita la sol:29 mp; CONSTRUCTIE ANEXA

## Lungime Segmente

1) Valorile lungimilor segmentelor sunt obținute din proiecție în plan.

Punct început	X / Y	Punct sfârșit	X / Y	Lungime segment (** (m)
1	420.774,703 298.995,106	2	420.777,736 298.985,058	10.496
2	420.777,736 298.985,058	3	420.780,122 298.979,756	5.814
3	420.780,122 298.979,756	4	420.785,417 298.976,463	6.235
4	420.785,417 298.976,463	5	420.790,443 298.976,424	5.026

Punct început	X / Y	Punct sfârșit	X / Y	Lungime segment (** (m)
5	420.790,443 298.976,424	6	420.789,63 298.984,201	7.819
6	420.789,63 298.984,201	7	420.789,807 298.986,433	2.239
7	420.789,807 298.986,433	8	420.790,382 298.993,636	7.226
8	420.790,382 298.993,636	9	420.785,646 298.994,335	4.787
9	420.785,646 298.994,335	10	420.779,009 298.995,053	6.676
10	420.779,009 298.995,053	11	420.774,951 298.995,582	4.092
11	420.774,951 298.995,582	1	420.774,703 298.995,106	0.537

\*\* Lungimile segmentelor sunt determinate în planul de proiecție Stereo 70 și sunt rotunjite la 1 milimetru.

\*\*\* Distanța dintre puncte este formată din segmente cumulate ce sunt mai mici decât valoarea 1 milimetru.



**DATE DESPRE IMOBILUL NR. 15849**

Oficiul de Cadastru și Publicitate Imobiliară DOLJ  
Biroul de Cadastru și Publicitate Imobiliară Craiova

**A. Partea I. Descrierea imobilului**

TEREN Intravilan

Adresa: Loc. Leu, Jud. Dolj, T119, P1450

Nr. Crt	Nr cadastral Nr. topografic	Suprafața* (mp)	Observații / Referințe
A1		1.364	Sector cadastral:13 Teren neimprejmuit;

**B. Partea II. Proprietari și acte**

Inscrieri privitoare la dreptul de proprietate și alte drepturi reale		Referințe
/		
Act Normativ nr. LEGEA 7, din 13/03/1996 emis de PARLAMENTUL ROMANIEI;		
B1	Inscrierea provizorie, drept de PROPRIETATE, dobandit prin Lege, cota actuala 1/1, cota initiala 1/1 1) NEIDENTIFICAT NEIDENTIFICAT	A1

**C. Partea III. SARCINI .**

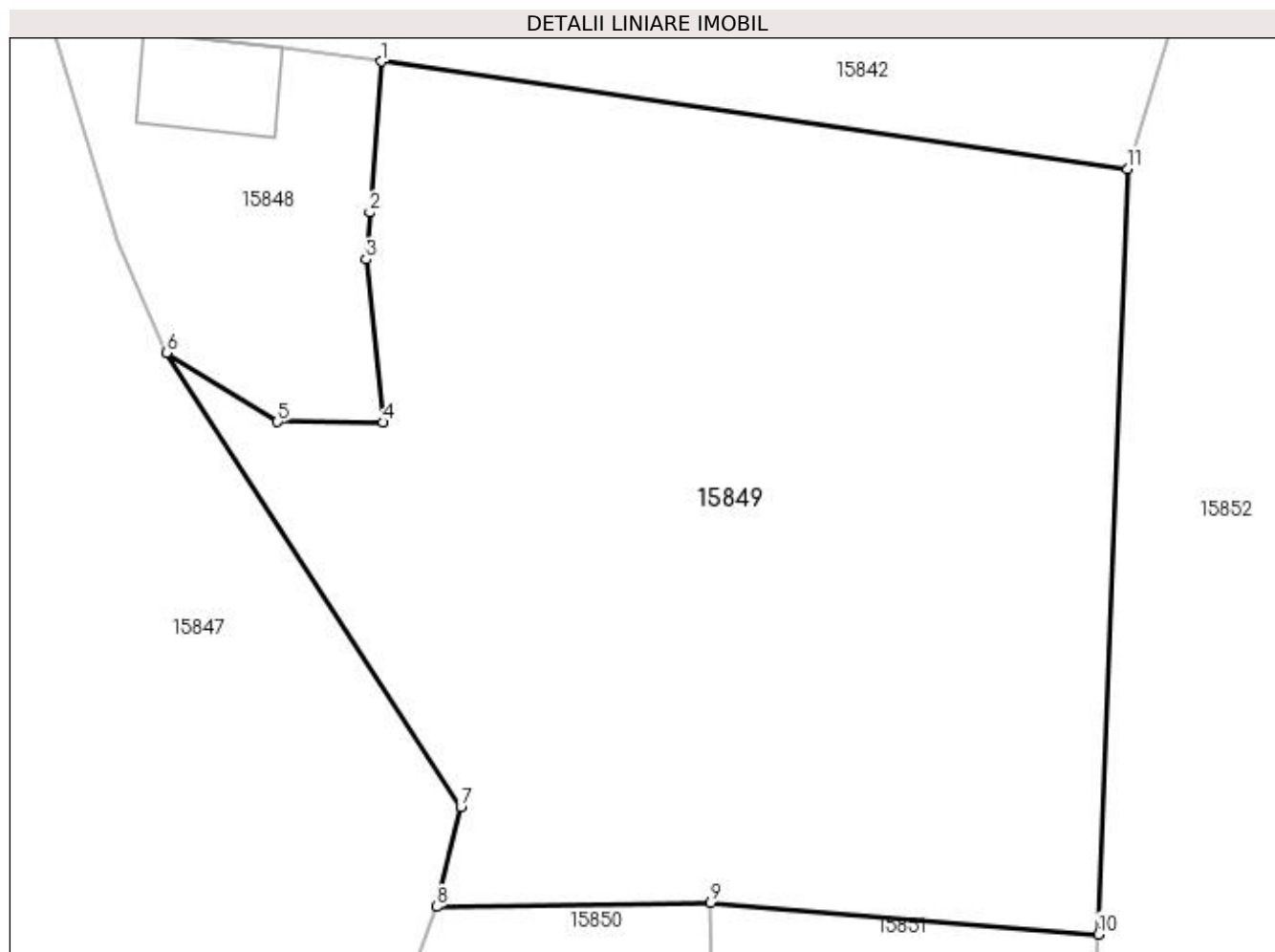
Inscrieri privind dezmembramintele dreptului de proprietate, drepturi reale de garanție și sarcini	Referințe
NU SUNT	

## Anexa Nr. 1 La Partea I

## Teren

Nr cadastral	Suprafața (mp)*	Observații / Referințe
	1.364	

\* Suprafața este determinată în planul de proiecție Stereo 70.



## Date referitoare la teren

Crt	Categorie folosință	Intravilan	Suprafața (mp)	Tarla	Parcelă	Nr. topo	Observații / Referințe
1	nedeterminata	DA	1.364	119	1450	-	

## Lungime Segmente

1) Valorile lungimilor segmentelor sunt obținute din proiecție în plan.

Punct început	X / Y	Punct sfârșit	X / Y	Lungime segment (** (m)
1	420.790,382 298.993,636	2	420.789,807 298.986,433	7.226
2	420.789,807 298.986,433	3	420.789,63 298.984,201	2.239
3	420.789,63 298.984,201	4	420.790,443 298.976,424	7.819
4	420.790,443 298.976,424	5	420.785,417 298.976,463	5.026
5	420.785,417 298.976,463	6	420.780,122 298.979,756	6.235



Punct început	X / Y	Punct sfârșit	X / Y	Lungime segment (** (m)
6	420.780,122 298.979,756	7	420.794,157 298.958,107	25.8
7	420.794,157 298.958,107	8	420.793,0 298.953,339	4.906
8	420.793,0 298.953,339	9	420.806,083 298.953,533	13.084
9	420.806,083 298.953,533	10	420.824,567 298.952,023	18.546
10	420.824,567 298.952,023	11	420.825,963 298.988,501	36.504
11	420.825,963 298.988,501	1	420.790,382 298.993,636	35.95

\*\* Lungimile segmentelor sunt determinate în planul de proiecție Stereo 70 și sunt rotunjite la 1 milimetru.

\*\*\* Distanța dintre puncte este formată din segmente cumulate ce sunt mai mici decât valoarea 1 milimetru.



**DATE DESPRE IMOBILUL NR. 15850**

Oficiul de Cadastru și Publicitate Imobiliară DOLJ  
Biroul de Cadastru și Publicitate Imobiliară Craiova

**A. Partea I. Descrierea imobilului**

TEREN Intravilan

Adresa: Loc. Leu, Nr. 720, Jud. Dolj, T119, P1446, 1446/1 1446/2

Nr. Crt	Nr cadastral Nr. topografic	Suprafața* (mp)	Observații / Referințe
A1		Din acte: 2.230 Masurata: 1.189	Sector cadastral:13 Teren neimprijmit;

**Construcții**

Crt	Nr cadastral Nr. topografic	Adresa	Observații / Referințe
A1.1		Loc. Leu, Jud. Dolj	Nr. niveluri:2; S. construita la sol:58 mp; CASA DE LOCUIT, CONSTRUITA DIN CARAMIDA, ACOPERITA CU TIGLA
A1.2		Loc. Leu, Jud. Dolj	Nr. niveluri:1; S. construita la sol:16 mp; CONSTRUCTIE ANEXA
A1.3		Loc. Leu, Jud. Dolj	Nr. niveluri:1; S. construita la sol:8 mp; CONSTRUCTIE ANEXA

**B. Partea II. Proprietari și acte**

Inscrieri privitoare la dreptul de proprietate și alte drepturi reale		Referințe
/		
Act Administrativ nr. TDP 2845, din 29/07/2004 emis de CONSILIUL JUDETEAN DOLJ;		
B1	Intabulare, drept de PROPRIETATE, dobandit prin Reconstituire, cota actuala 1/1, cota initiala 1/1 1) BÎZOI MARIA, LIPSĂ CNP	A1
Act Normativ nr. LEGEA 7, din 13/03/1996 emis de GUVERNUL ROMANIEI;		
B2	Intabulare, drept de PROPRIETATE, dobandit prin Lege, cota actuala 1/1, cota initiala 1/1 1) BÎZOI MARIA, LIPSĂ CNP	A1.1, A1.2, A1.3

**C. Partea III. SARCINI .**

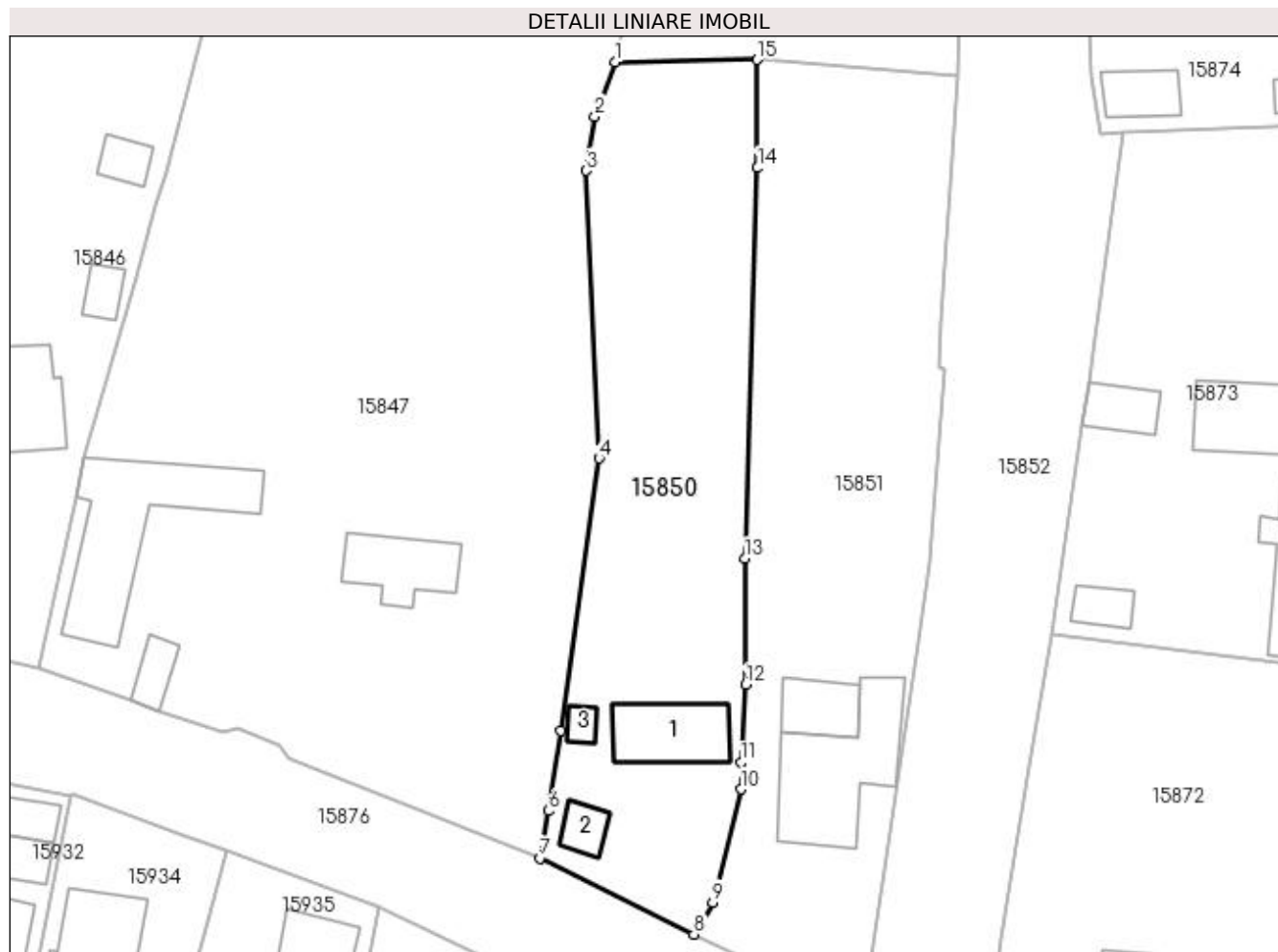
Inscrieri privind dezmembramintele dreptului de proprietate, drepturi reale de garanție și sarcini	Referințe
NU SUNT	

## Anexa Nr. 1 La Partea I

## Teren

Nr cadastral	Suprafața (mp)*	Observații / Referințe
	Din acte: 2.230 Masurata: 1.189	

\* Suprafața este determinată în planul de proiecție Stereo 70.



## Date referitoare la teren

Crt	Categorie folosință	Intravilan	Suprafața (mp)	Tarla	Parcelă	Nr. topo	Observații / Referințe
1	curți constructii	DA	539	119	1446	-	
2	vie	DA	650	119	1446/1 1446/2	-	

## Date referitoare la construcții

Crt	Număr	Destinație construcție	Supraf. (mp)	Situație juridică	Observații / Referințe
A1.1		construcții de locuințe	58	Cu acte	Nr. niveluri:2; S. construita la sol:58 mp; CASA DE LOCUIT, CONSTRUITA DIN CARAMIDA, ACOPERITA CU TIGLA
A1.2		construcții anexa	16	Cu acte	Nr. niveluri:1; S. construita la sol:16 mp; CONSTRUCTIE ANEXA
A1.3		construcții anexa	8	Cu acte	Nr. niveluri:1; S. construita la sol:8 mp; CONSTRUCTIE ANEXA

## Lungime Segmente

1) Valorile lungimilor segmentelor sunt obținute din proiecție în plan.

Punct început	X / Y	Punct sfârșit	X / Y	Lungime segment (** (m)

Punct început	X / Y	Punct sfârşit	X / Y	Lungime segment (** (m)
1	420.793,0 298.953,339	2	420.791,111 298.948,302	5.379
2	420.791,111 298.948,302	3	420.790,285 298.943,291	5.078
3	420.790,285 298.943,291	4	420.791,524 298.916,764	26.557
4	420.791,524 298.916,764	5	420.787,938 298.891,638	25.38
5	420.787,938 298.891,638	6	420.786,83 298.884,257	7.464
6	420.786,83 298.884,257	7	420.786,025 298.879,887	4.444
7	420.786,025 298.879,887	8	420.800,263 298.872,856	15.879
8	420.800,263 298.872,856	9	420.801,994 298.875,799	3.415
9	420.801,994 298.875,799	10	420.804,598 298.886,225	10.746
10	420.804,598 298.886,225	11	420.804,588 298.888,687	2.462
11	420.804,588 298.888,687	12	420.805,04 298.895,899	7.226
12	420.805,04 298.895,899	13	420.804,96 298.907,51	11.611
13	420.804,96 298.907,51	14	420.806,137 298.943,551	36.06
14	420.806,137 298.943,551	15	420.806,083 298.953,533	9.982
15	420.806,083 298.953,533	1	420.793,0 298.953,339	13.084

\*\* Lungimile segmentelor sunt determinate în planul de proiecție Stereo 70 și sunt rotunjite la 1 milimetru.

\*\*\* Distanța dintre puncte este formată din segmente cumulate ce sunt mai mici decât valoarea 1 milimetru.



**DATE DESPRE IMOBILUL NR. 15851**

Oficiul de Cadastru și Publicitate Imobiliară DOLJ  
Biroul de Cadastru și Publicitate Imobiliară Craiova

**A. Partea I. Descrierea imobilului**

TEREN Intravilan

Adresa: Loc. Leu, Nr. 721, Jud. Dolj, T119, P1446, 1446/1 1446/2

Nr. Crt	Nr cadastral Nr. topografic	Suprafața* (mp)	Observații / Referințe
A1		Din acte: 2.230 Masurata: 1.397	Sector cadastral:13 Teren imprejmuit;

**Construcții**

Crt	Nr cadastral Nr. topografic	Adresa	Observații / Referințe
A1.1		Loc. Leu, Jud. Dolj	Nr. niveluri:2; S. construita la sol:113 mp; CASA DE LOCUIT, CONSTRUITA DIN CARAMIDA, ACOPERITA CU TIGLA
A1.2		Loc. Leu, Jud. Dolj	Nr. niveluri:1; S. construita la sol:36 mp; CONSTRUCTIE ANEXA

**B. Partea II. Proprietari și acte**

Inscrieri privitoare la dreptul de proprietate și alte drepturi reale		Referințe
/		
Act Administrativ nr. TDP 2845, din 29/07/2004 emis de CONSILIUL JUDETEAN DOLJ;		
B1	Intabulare, drept de PROPRIETATE, dobandit prin Reconstituire, cota actuala 1/1, cota initiala 1/1 1) <b>BÎZOI MARIA</b> , LIPSĂ CNP	A1
Act Normativ nr. LEGEA 7, din 13/03/1996 emis de GUVERNUL ROMANIEI;		
B2	Intabulare, drept de PROPRIETATE, dobandit prin Lege, cota actuala 1/1, cota initiala 1/1 1) <b>BÎZOI MARIA</b> , LIPSĂ CNP	A1.1, A1.2

**C. Partea III. SARCINI .**

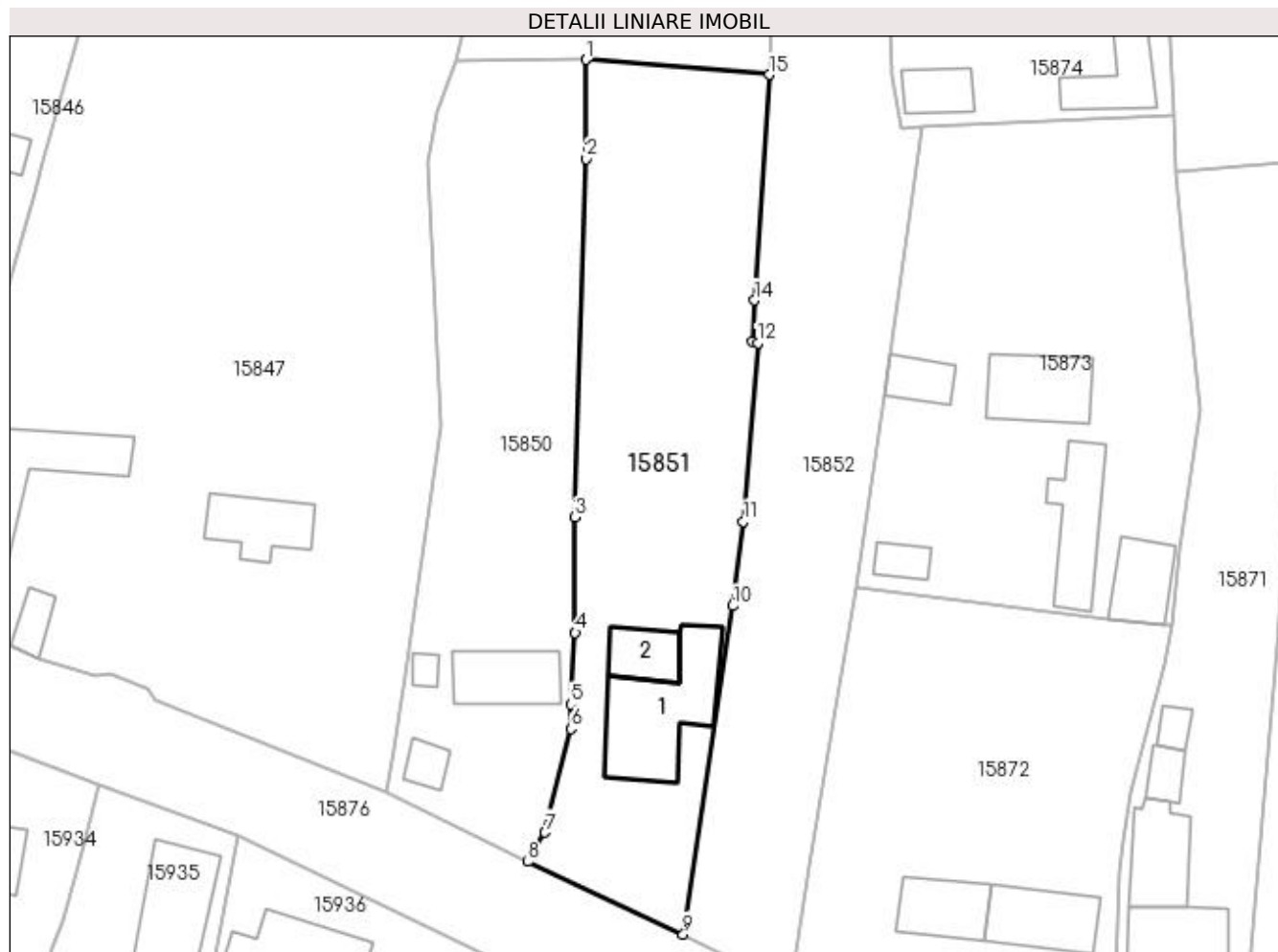
Inscrieri privind dezmembramintele dreptului de proprietate, drepturi reale de garanție și sarcini	Referințe
NU SUNT	

## Anexa Nr. 1 La Partea I

## Teren

Nr cadastral	Suprafața (mp)*	Observații / Referințe
	Din acte: 2.230 Masurata: 1.397	

\* Suprafața este determinată în planul de proiecție Stereo 70.



## Date referitoare la teren

Crt	Categorie folosință	Intra vilan	Suprafața (mp)	Tarla	Parcelă	Nr. topo	Observații / Referințe
1	curți constructii	DA	697	119	1446	-	
2	arabil	DA	700	119	1446/1 1446/2	-	

## Date referitoare la construcții

Crt	Număr	Destinație construcție	Supraf. (mp)	Situație juridică	Observații / Referințe
A1.1		construcții de locuințe	113	Cu acte	Nr. niveluri:2; S. construita la sol:113 mp; CASA DE LOCUIT, CONSTRUITA DIN CARAMIDA, ACOPERITA CU TIGLA
A1.2		construcții anexa	36	Cu acte	Nr. niveluri:1; S. construita la sol:36 mp; CONSTRUCTIE ANEXA

## Lungime Segmente

1) Valorile lungimilor segmentelor sunt obținute din proiecție în plan.

Punct început	X / Y	Punct sfârșit	X / Y	Lungime segment (** (m)
1	420.806,083 298.953,533	2	420.806,137 298.943,551	9.982



Punct început	X / Y	Punct sfârşit	X / Y	Lungime segment (** (m)
2	420.806,137 298.943,551	3	420.804,96 298.907,51	36.06
3	420.804,96 298.907,51	4	420.805,04 298.895,899	11.611
4	420.805,04 298.895,899	5	420.804,588 298.888,687	7.226
5	420.804,588 298.888,687	6	420.804,598 298.886,225	2.462
6	420.804,598 298.886,225	7	420.801,994 298.875,799	10.746
7	420.801,994 298.875,799	8	420.800,263 298.872,856	3.415
8	420.800,263 298.872,856	9	420.815,893 298.865,559	17.249
9	420.815,893 298.865,559	10	420.820,873 298.898,599	33.413
10	420.820,873 298.898,599	11	420.821,945 298.907,083	8.551
11	420.821,945 298.907,083	12	420.823,397 298.925,025	18.001
12	420.823,397 298.925,025	13	420.822,854 298.925,234	0.582
13	420.822,854 298.925,234	14	420.823,061 298.929,338	4.109
14	420.823,061 298.929,338	15	420.824,567 298.952,023	22.735
15	420.824,567 298.952,023	1	420.806,083 298.953,533	18.546

\*\* Lungimile segmentelor sunt determinate în planul de proiecţie Stereo 70 şi sunt rotunjite la 1 milimetru.

\*\*\* Distanţa dintre puncte este formată din segmente cumulate ce sunt mai mici decât valoarea 1 milimetru.



**DATE DESPRE IMOBILUL NR. 15852**

Oficiul de Cadastru și Publicitate Imobiliară DOLJ  
Biroul de Cadastru și Publicitate Imobiliară Craiova

**A. Partea I. Descrierea imobilului**

TEREN Intravilan

Adresa: Loc. Leu, Jud. Dolj, DC 1406

Nr. Crt	Nr cadastral Nr. topografic	Suprafața* (mp)	Observații / Referințe
A1		2.096	Sector cadastral:13 Teren neimprejmuit;

**B. Partea II. Proprietari și acte**

Inscrieri privitoare la dreptul de proprietate și alte drepturi reale		Referințe
/		
Act Normativ nr. HG 965, din 05/09/2002 emis de PARLAMENTUL ROMANIEI (ANEXA NR. 57/2002);		
B1	Intabulare, drept de PROPRIETATE, dobandit prin Lege, cota actuala 1/1, cota initiala 1/1 1) COMUNA LEU - DOMENIU PUBLIC, CIF:4553631	A1

**C. Partea III. SARCINI .**

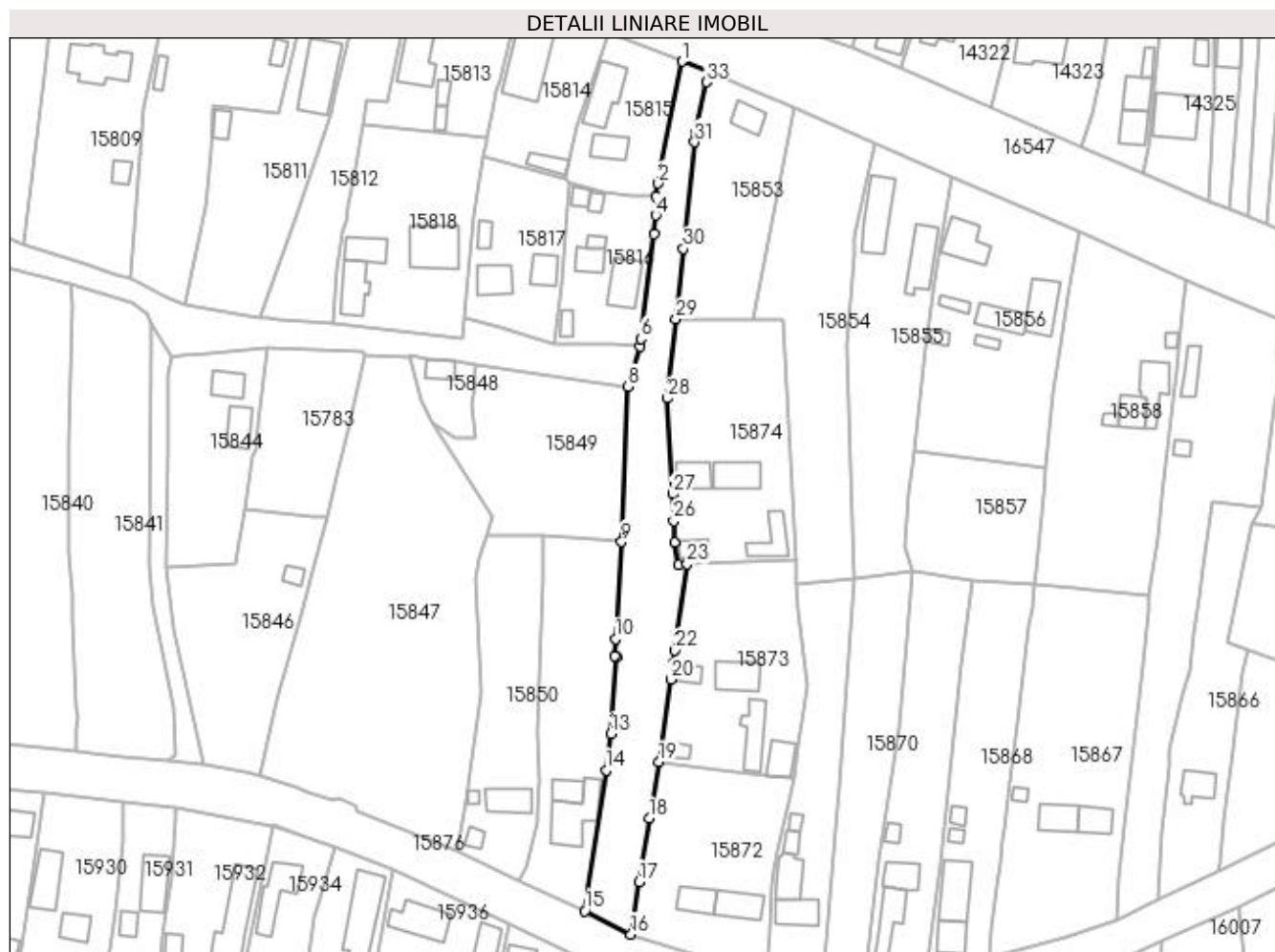
Inscrieri privind dezmembramintele dreptului de proprietate, drepturi reale de garanție și sarcini	Referințe
NU SUNT	

## Anexa Nr. 1 La Partea I

## Teren

Nr cadastral	Suprafața (mp)*	Observații / Referințe
	2.096	

\* Suprafața este determinată în planul de proiecție Stereo 70.



## Date referitoare la teren

Crt	Categorie folosință	Intra vilan	Suprafața (mp)	Tarla	Parcelă	Nr. topo	Observații / Referințe
1	drum	DA	2.096	-	DC 1406	-	

## Lungime Segmente

1) Valorile lungimilor segmentelor sunt obținute din proiecție în plan.

Punct început	X / Y	Punct sfârșit	X / Y	Lungime segment (** (m)
1	420.838,761 299.064,589	2	420.833,109 299.035,985	29.157
3	420.832,593 299.032,936	4	420.832,549 299.028,557	4.379
5	420.832,17 299.024,183	6	420.828,982 298.999,603	24.786
7	420.828,834 298.997,851	8	420.825,963 298.988,501	9.781
9	420.824,567 298.952,023	10	420.823,061 298.929,338	22.735

Punct început	X / Y	Punct sfârșit	X / Y	Lungime segment (** (m)
2	420.833,109 299.035,985	3	420.832,593 299.032,936	3.092
4	420.832,549 299.028,557	5	420.832,17 299.024,183	4.39
6	420.828,982 298.999,603	7	420.828,834 298.997,851	1.758
8	420.825,963 298.988,501	9	420.824,567 298.952,023	36.504
10	420.823,061 298.929,338	11	420.822,854 298.925,234	4.109

Punct început	X / Y	Punct sfârșit	X / Y	Lungime segment (** (m))
11	420.822,854 298.925,234	12	420.823,397 298.925,025	0.582
13	420.821,945 298.907,083	14	420.820,873 298.898,599	8.551
15	420.815,893 298.865,559	16	420.826,757 298.860,107	12.155
17	420.828,674 298.872,425	18	420.831,028 298.887,292	15.052
19	420.833,264 298.900,477	20	420.836,118 298.919,816	19.549
21	420.836,712 298.923,839	22	420.837,072 298.926,594	2.778
23	420.839,896 298.946,829	24	420.837,764 298.946,614	2.143
25	420.836,895 298.952,004	26	420.836,741 298.956,944	4.942
27	420.836,486 298.963,284	28	420.835,245 298.985,653	22.403
29	420.837,315 299.004,231	30	420.839,001 299.020,683	16.538
31	420.841,661 299.045,709	32	420.841,852 299.047,704	2.004
33	420.844,469 299.059,784	34	420.845,122 299.062,06	2.368

Punct început	X / Y	Punct sfârșit	X / Y	Lungime segment (** (m))
12	420.823,397 298.925,025	13	420.821,945 298.907,083	18.001
14	420.820,873 298.898,599	15	420.815,893 298.865,559	33.413
16	420.826,757 298.860,107	17	420.828,674 298.872,425	12.466
18	420.831,028 298.887,292	19	420.833,264 298.900,477	13.373
20	420.836,118 298.919,816	21	420.836,712 298.923,839	4.066
22	420.837,072 298.926,594	23	420.839,896 298.946,829	20.431
24	420.837,764 298.946,614	25	420.836,895 298.952,004	5.46
26	420.836,741 298.956,944	27	420.836,486 298.963,284	6.345
28	420.835,245 298.985,653	29	420.837,315 299.004,231	18.693
30	420.839,001 299.020,683	31	420.841,661 299.045,709	25.167
32	420.841,852 299.047,704	33	420.844,469 299.059,784	12.36
34	420.845,122 299.062,06	1	420.838,761 299.064,589	6.845

\*\* Lungimile segmentelor sunt determinate în planul de proiecție Stereo 70 și sunt rotunjite la 1 milimetru.

\*\*\* Distanța dintre puncte este formată din segmente cumulate ce sunt mai mici decât valoarea 1 milimetru.



**DATE DESPRE IMOBILUL NR. 15853**

Oficiul de Cadastru și Publicitate Imobiliară DOLJ  
Biroul de Cadastru și Publicitate Imobiliară Craiova

**A. Partea I. Descrierea imobilului**

TEREN Intravilan

Adresa: Loc. Leu, Jud. Dolj, T119, P1398,1398/1,1398/2

Nr. Crt	Nr cadastral Nr. topografic	Suprafața* (mp)	Observații / Referințe
A1	35531	Din acte: 1.033 Masurata: 1.089	Sector cadastral:13 Teren imprejmuit;

**Construcții**

Crt	Nr cadastral Nr. topografic	Adresa	Observații / Referințe
A1.1		Loc. Leu, Jud. Dolj, Com Leu, sat Leu, judetul Dolj Tarla 119 Parcelele 1398, 1398/1, 1398/2	Nr. niveluri:1; S. construita la sol:40 mp; S. construita desfasurata:40 mp; Constructie de locuit din caramida de pamant acoperita cu tigla; Suprafata desfasurata=40mp. An constructie 1940.

**B. Partea II. Proprietari și acte**

Inscrieri privitoare la dreptul de proprietate și alte drepturi reale		Referințe
<b>98119 / 26/05/2022</b>		
Act Notarial nr. ACT DE PARTAJ 443, din 02/03/2022 emis de NP IONASCU NICOLAE (ACT NOTARIAL NR CM 8 DIN 26.01.2022, EMIS DE NP IONASCU NICOLAE;ACT ADMINISTRATIV NR CERTIFICAT DE ATESTARE FISCALA 421 DIN 04.05.2022, EMIS DE PRIMARIA LEU;ACT ADMINISTRATIV NR TP 3565 DIN 24.08.2006, EMIS DE CJPSDPAT D));		
B1	Intabulare, drept de PROPRIETATE, dobandit prin Constituire, cota actuala 1/1, cota initiala 1/1 1) CIOFLICA DANIELA-MARIOARA	A1, A1.1

**C. Partea III. SARCINI .**

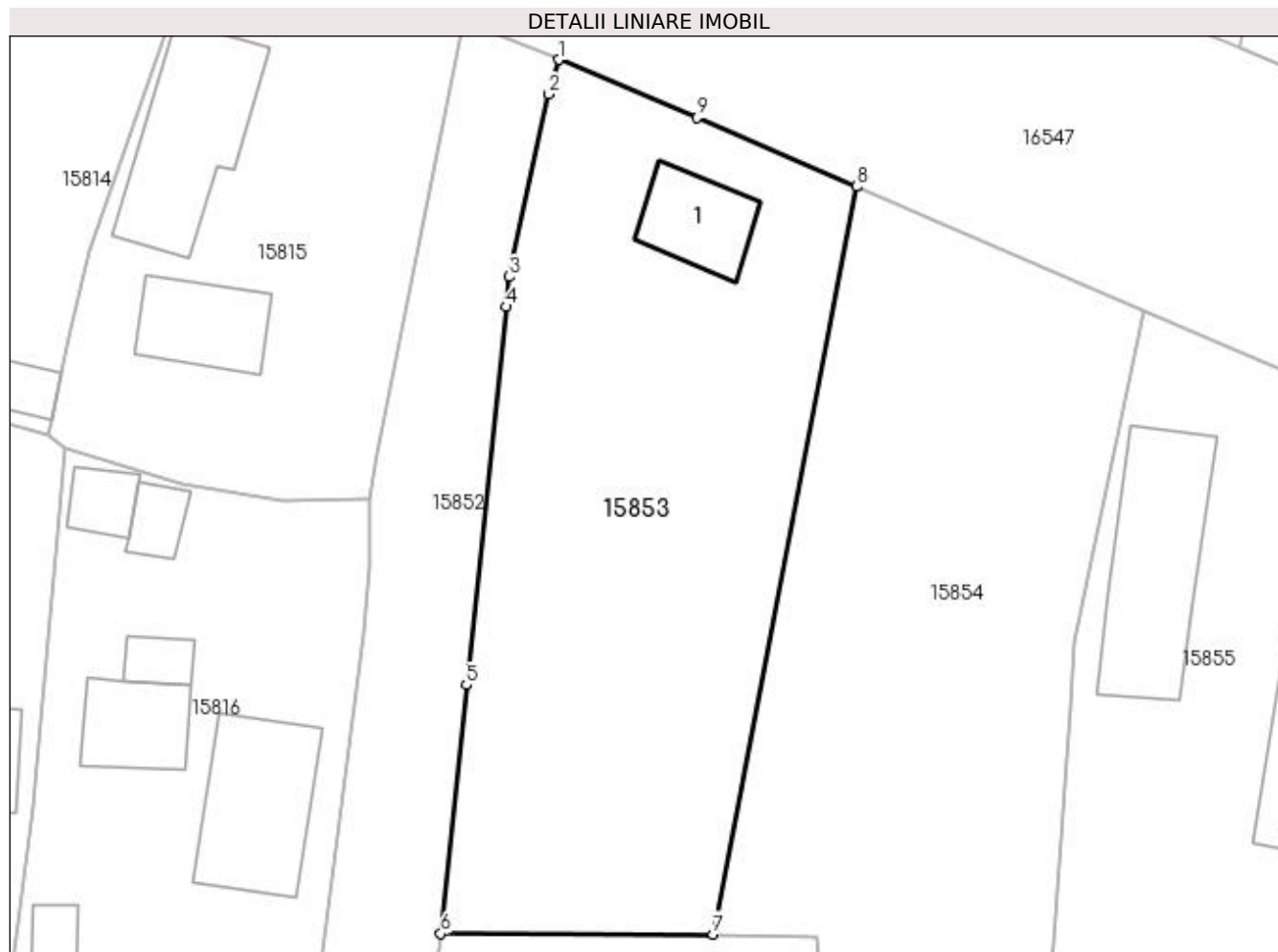
Inscrieri privind dezmembramintele dreptului de proprietate, drepturi reale de garanție și sarcini	Referințe
NU SUNT	

## Anexa Nr. 1 La Partea I

## Teren

Nr cadastral	Suprafața (mp)*	Observații / Referințe
35531	Din acte: 1.033 Masurata: 1.089	

\* Suprafața este determinată în planul de proiecție Stereo 70.



## Date referitoare la teren

Crt	Categorie folosință	Intra vilan	Suprafața (mp)	Tarla	Parcelă	Nr. topo	Observații / Referințe
1	curți constructii	DA	362	119	1398	-	
2	arabil	DA	461	119	1398/1	-	
3	vie	DA	266	119	1398/2	-	

## Date referitoare la construcții

Crt	Număr	Destinație construcție	Supraf. (mp)	Situație juridică	Observații / Referințe
A1.1		construcții de locuințe	40	Cu acte	Nr. niveluri:1; S. construita la sol:40 mp; S. construita desfasurata:40 mp; Construcție de locuit din caramida de pamant acoperita cu tigla; Suprafata desfasurata=40mp. An constructie 1940.

## Lungime Segmente

1) Valorile lungimilor segmentelor sunt obținute din proiecție în plan.

Punct început	X / Y	Punct sfârșit	X / Y	Lungime segment (** (m)
1	420.845,122 299.062,06	2	420.844,469 299.059,784	2.368



Punct început	X / Y	Punct sfârșit	X / Y	Lungime segment (** (m)
2	420.844,469 299.059,784	3	420.841,852 299.047,704	12.36
3	420.841,852 299.047,704	4	420.841,661 299.045,709	2.004
4	420.841,661 299.045,709	5	420.839,001 299.020,683	25.167
5	420.839,001 299.020,683	6	420.837,315 299.004,231	16.538
6	420.837,315 299.004,231	7	420.855,329 299.004,181	18.014
7	420.855,329 299.004,181	8	420.864,817 299.053,675	50.396
8	420.864,817 299.053,675	9	420.854,268 299.058,215	11.484
9	420.854,268 299.058,215	1	420.845,122 299.062,06	9.921

\*\* Lungimile segmentelor sunt determinate în planul de proiecție Stereo 70 și sunt rotunjite la 1 milimetru.

\*\*\* Distanța dintre puncte este formată din segmente cumulate ce sunt mai mici decât valoarea 1 milimetru.



**DATE DESPRE IMOBILUL NR. 15854**

Oficiul de Cadastru și Publicitate Imobiliară DOLJ  
Biroul de Cadastru și Publicitate Imobiliară Craiova

**A. Partea I. Descrierea imobilului**

TEREN Intravilan

Adresa: Loc. Leu, Jud. Dolj, T119, P1399, 1399/1, 1399/2

Nr. Crt	Nr cadastral Nr. topografic	Suprafața* (mp)	Observații / Referințe
A1	32143	Din acte: 1.825 Masurata: 1.828	Sector cadastral:13 Teren neimprejmuit;

**B. Partea II. Proprietari și acte**

Inscrieri privitoare la dreptul de proprietate și alte drepturi reale		Referințe
<b>13533 / 28/01/2020</b>		
Act Notarial nr. CONTRACT DE VANZARE AUT 330, din 23/01/2020 emis de NP FLORICEL MIHAI-MARIAN;		
B1	Intabulare, drept de PROPRIETATE, dobandit prin Conventie, cota actuala 1/2, cota initiala 1/2 1) <b>MLADIN GIGEL</b>	A1
B2	Intabulare, drept de PROPRIETATE, dobandit prin Conventie, cota actuala 1/2, cota initiala 1/2 1) <b>GRIGORIE MARIANA-RALUCA</b>	A1

**C. Partea III. SARCINI .**

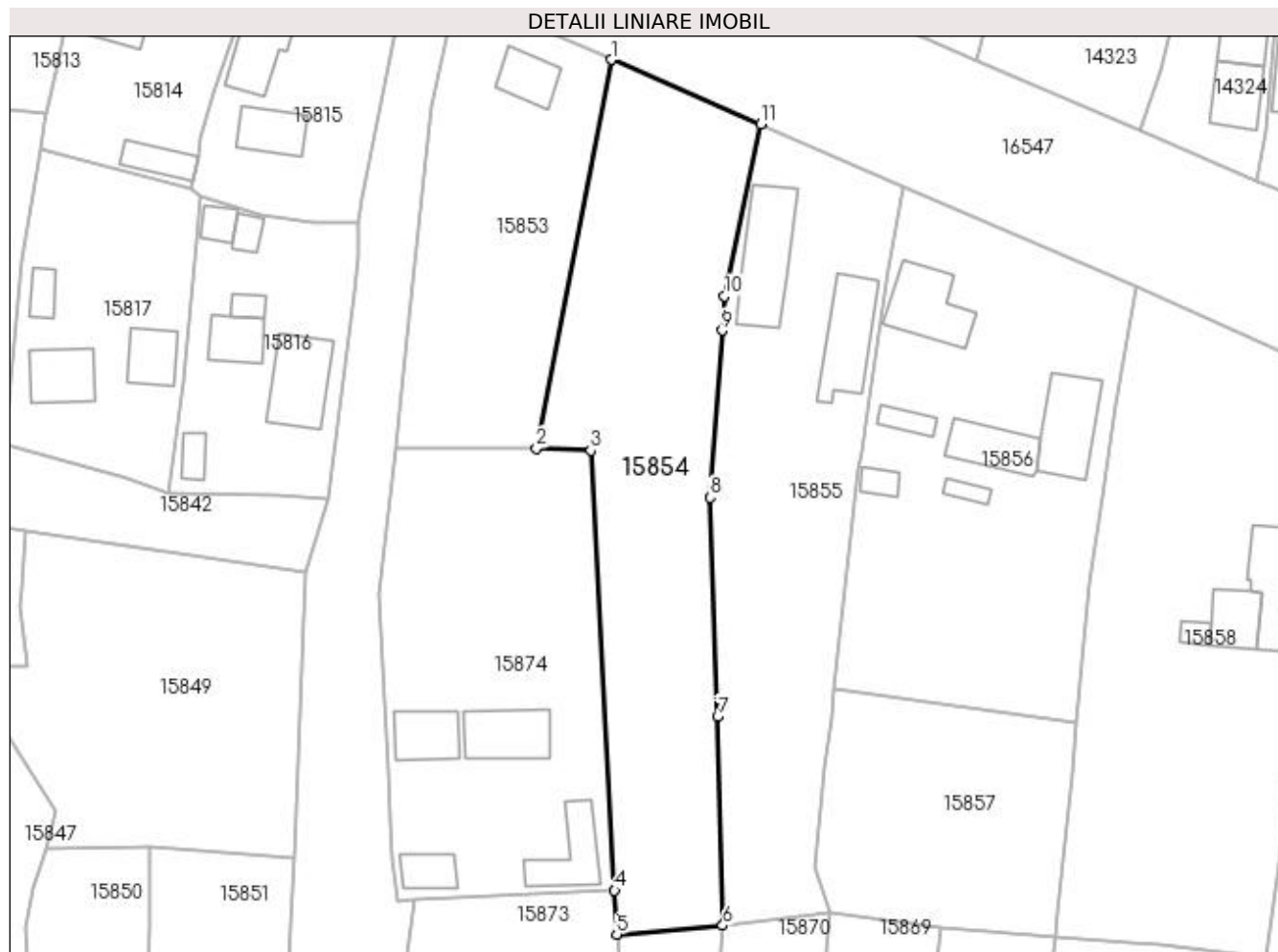
Inscrieri privind dezmembramintele dreptului de proprietate, drepturi reale de garanție și sarcini	Referințe
NU SUNT	

## Anexa Nr. 1 La Partea I

## Teren

Nr cadastral	Suprafața (mp)*	Observații / Referințe
32143	Din acte: 1.825 Masurata: 1.828	

\* Suprafața este determinată în planul de proiecție Stereo 70.



## Date referitoare la teren

Crt	Categorie folosință	Intra vilan	Suprafața (mp)	Tarla	Parcelă	Nr. topo	Observații / Referințe
1	arabil	DA	1.828	119	1399, 1399/1, 1399/2	-	

## Lungime Segmente

1) Valorile lungimilor segmentelor sunt obținute din proiecție în plan.

Punct început	X / Y	Punct sfârșit	X / Y	Lungime segment (** (m)
1	420.864,817 299.053,675	2	420.855,329 299.004,181	50.396
2	420.855,329 299.004,181	3	420.862,224 299.003,944	6.899
3	420.862,224 299.003,944	4	420.865,265 298.947,906	56.12
4	420.865,265 298.947,906	5	420.865,525 298.942,339	5.573

Punct început	X / Y	Punct sfârșit	X / Y	Lungime segment (** (m)
5	420.865,525 298.942,339	6	420.879,041 298.943,454	13.562
6	420.879,041 298.943,454	7	420.878,387 298.970,034	26.588
7	420.878,387 298.970,034	8	420.877,449 298.997,953	27.935
8	420.877,449 298.997,953	9	420.878,957 299.019,227	21.328
9	420.878,957 299.019,227	10	420.879,244 299.023,585	4.367
10	420.879,244 299.023,585	11	420.883,852 299.045,475	22.37
11	420.883,852 299.045,475	1	420.864,817 299.053,675	20.726

\*\* Lungimile segmentelor sunt determinate în planul de proiecție Stereo 70 și sunt rotunjite la 1 milimetru.

\*\*\* Distanța dintre puncte este formată din segmente cumulate ce sunt mai mici decât valoarea 1 milimetru.



**DATE DESPRE IMOBILUL NR. 15855**

Oficiul de Cadastru și Publicitate Imobiliară DOLJ  
Biroul de Cadastru și Publicitate Imobiliară Craiova

**A. Partea I. Descrierea imobilului**

TEREN Intravilan

Adresa: Loc. Leu, Nr. 747, Jud. Dolj, T119, P1400, 1400/1 1400/2

Nr. Crt	Nr cadastral Nr. topografic	Suprafața* (mp)	Observații / Referințe
A1		Din acte: 1.496 Masurata: 1.649	Sector cadastral:13 Teren imprejmuit;

**Construcții**

Crt	Nr cadastral Nr. topografic	Adresa	Observații / Referințe
A1.1		Loc. Leu, Jud. Dolj	Nr. niveluri:1; S. construita la sol:81 mp; CASA DE LOCUIT DIN CARAMIDA,ACOPERITA CU TIGLA
A1.2		Loc. Leu, Jud. Dolj	Nr. niveluri:1; S. construita la sol:100 mp; CONSTRUCTIE ANEXA

**B. Partea II. Proprietari și acte**

Inscrieri privitoare la dreptul de proprietate și alte drepturi reale		Referințe
/		
Act Notarial nr. APV NR. 443, din 02/03/2022 emis de NP IONASCU NICOLAE;		
B1	Intabulare, drept de PROPRIETATE, dobandit prin lesire Din Indiviziune, cota actuala 1/1, cota initiala 1/1 1) POPESCU ILEANA 2) PENCEA JUSTINA	A1
Act Normativ nr. LEGEA 7, din 13/03/1996 emis de GUVERNUL ROMANIEI;		
B2	Intabulare, drept de PROPRIETATE, dobandit prin Lege, cota actuala 1/1, cota initiala 1/1 1) POPESCU ILEANA 2) PENCEA JUSTINA	A1.1, A1.2

**C. Partea III. SARCINI .**

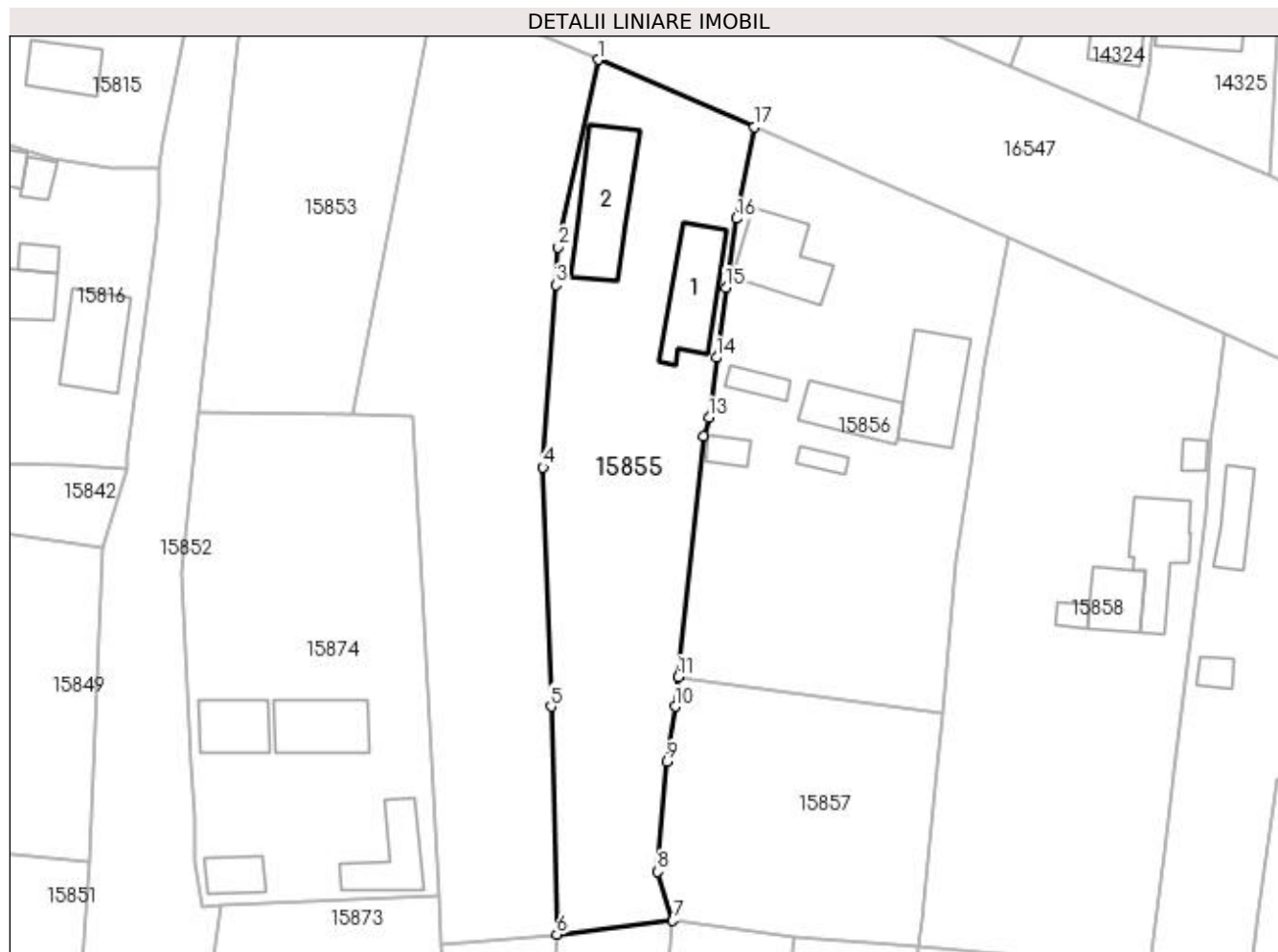
Inscrieri privind dezmembramintele dreptului de proprietate, drepturi reale de garanție și sarcini	Referințe
NU SUNT	

## Anexa Nr. 1 La Partea I

## Teren

Nr cadastral	Suprafața (mp)*	Observații / Referințe
	Din acte: 1.496 Masurata: 1.649	

\* Suprafața este determinată în planul de proiecție Stereo 70.



## Date referitoare la teren

Crt	Categorie folosință	Intravilan	Suprafața (mp)	Tarla	Parcelă	Nr. topo	Observații / Referințe
1	curți constructii	DA	955	119	1400	-	
2	arabil	DA	694	119	1400/1 1400/2	-	

## Date referitoare la construcții

Crt	Număr	Destinație construcție	Supraf. (mp)	Situație juridică	Observații / Referințe
A1.1		construcții de locuințe	81	Cu acte	Nr. niveluri:1; S. construita la sol:81 mp; CASA DE LOCUIT DIN CARAMIDA,ACOPERITA CU TIGLA
A1.2		construcții anexa	100	Cu acte	Nr. niveluri:1; S. construita la sol:100 mp; CONSTRUCTIE ANEXA

## Lungime Segmente

1) Valorile lungimilor segmentelor sunt obținute din proiecție în plan.

Punct început	X / Y	Punct sfârșit	X / Y	Lungime segment (** (m)
1	420.883,852 299.045,475	2	420.879,244 299.023,585	22.37



Punct început	X / Y	Punct sfârșit	X / Y	Lungime segment (** (m)
2	420.879,244 299.023,585	3	420.878,957 299.019,227	4.367
3	420.878,957 299.019,227	4	420.877,449 298.997,953	21.328
4	420.877,449 298.997,953	5	420.878,387 298.970,034	27.935
5	420.878,387 298.970,034	6	420.879,041 298.943,454	26.588
6	420.879,041 298.943,454	7	420.892,585 298.945,059	13.639
7	420.892,585 298.945,059	8	420.890,862 298.950,77	5.965
8	420.890,862 298.950,77	9	420.891,916 298.963,595	12.868
9	420.891,916 298.963,595	10	420.892,873 298.970,023	6.499
10	420.892,873 298.970,023	11	420.893,235 298.973,481	3.477
11	420.893,235 298.973,481	12	420.896,176 299.001,562	28.235
12	420.896,176 299.001,562	13	420.896,799 299.003,717	2.243
13	420.896,799 299.003,717	14	420.897,705 299.010,727	7.068
14	420.897,705 299.010,727	15	420.898,808 299.018,878	8.225
15	420.898,808 299.018,878	16	420.900,049 299.026,95	8.167
16	420.900,049 299.026,95	17	420.902,092 299.037,609	10.853
17	420.902,092 299.037,609	1	420.883,852 299.045,475	19.864

\*\* Lungimile segmentelor sunt determinate în planul de proiecție Stereo 70 și sunt rotunjite la 1 milimetru.

\*\*\* Distanța dintre puncte este formată din segmente cumulate ce sunt mai mici decât valoarea 1 milimetru.





## DATE DESPRE IMOBILUL NR. 15856

Oficiul de Cadastru și Publicitate Imobiliară DOLJ  
Biroul de Cadastru și Publicitate Imobiliară Craiova

## A. Partea I. Descrierea imobilului

TEREN Intravilan

Nr. CF vechi:313  
Nr. cadastral vechi:392

Adresa: Loc. Leu, Jud. Dolj

Nr. Crt	Nr cadastral Nr. topografic	Suprafața* (mp)	Observații / Referințe
A1	34152	Din acte: 1.800 Masurata: 1.883	Sector cadastral:13 Teren neimprejmuit;

## Construcții

Crt	Nr cadastral Nr. topografic	Adresa	Observații / Referințe
A1.1		Loc. Leu, Jud. Dolj, T 119, P 1401, 1401/1, 1401/2	Nr. niveluri:1; S. construita la sol:82 mp; CASA DE LOCUIT
A1.2		Loc. Leu, Jud. Dolj, T 119, P 1401, 1401/1, 1401/2	Nr. niveluri:1; S. construita la sol:56 mp; CONSTRUCTIE ANEXA
A1.3		Loc. Leu, Jud. Dolj, T 119, P 1401, 1401/1, 1401/2	Nr. niveluri:2; S. construita la sol:78 mp; CASA DE LOCUIT
A1.4		Loc. Leu, Jud. Dolj	Nr. niveluri:1; S. construita la sol:17 mp; CONSTRUCTIE ANEXA
A1.5		Loc. Leu, Jud. Dolj	Nr. niveluri:1; S. construita la sol:15 mp; CONSTRUCTIE ANEXA
A1.6		Loc. Leu, Jud. Dolj	Nr. niveluri:1; S. construita la sol:12 mp; CONSTRUCTIE ANEXA

## B. Partea II. Proprietari și acte

Inscrieri privitoare la dreptul de proprietate și alte drepturi reale		Referințe
<b>32702 / 07/08/2006</b>		
Act Administrativ nr. 2497, din 21/10/2003 emis de CJ DOLJ (AUTORIZATIE NR DE CONSTRUIRE 9 DIN 01.06.1995, EMIS DE PRIMARIA LEU);		
B1	Intabulare, drept de PROPRIETATE, dobandit prin Constituire, cota actuala 1/1, cota initiala 1/1 1) BIDIREAC ION, LIPSĂ CNP	A1, A1.1, A1.2, A1.3
/		
Act Normativ nr. LEGEA 7, din 13/03/1996 emis de GUVERNUL ROMANIEI;		
B2	Intabulare, drept de PROPRIETATE, dobandit prin Lege, cota actuala 1/1, cota initiala 1/1 1) BIDIREAC ION, LIPSĂ CNP	A1.4, A1.5, A1.6

## C. Partea III. SARCINI .

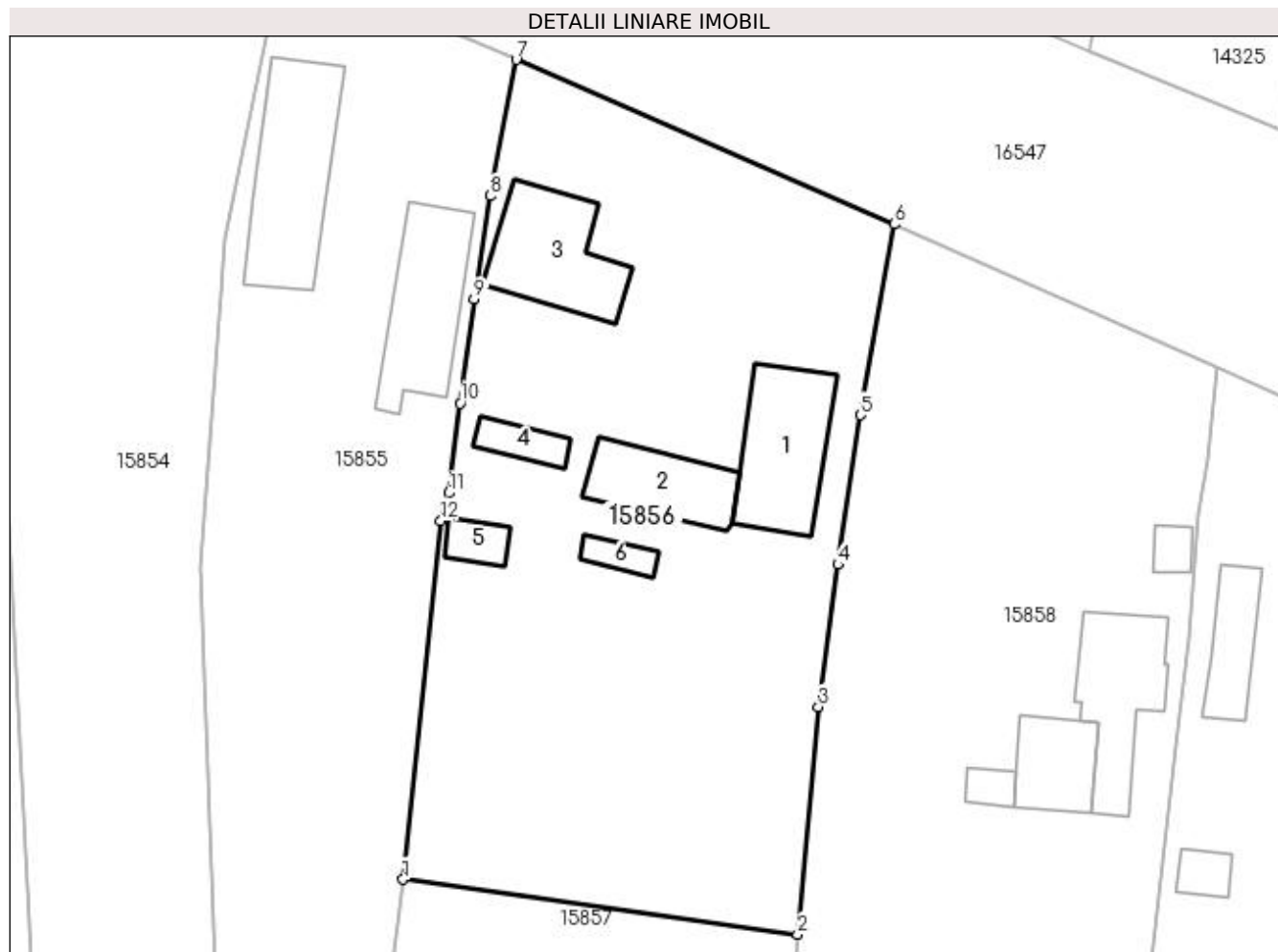
Inscrieri privind dezmembramintele dreptului de proprietate, drepturi reale de garanție și sarcini	Referințe
NU SUNT	

## Anexa Nr. 1 La Partea I

## Teren

Nr cadastral	Suprafața (mp)*	Observații / Referințe
34152	Din acte: 1.800 Masurata: 1.883	

\* Suprafața este determinată în planul de proiecție Stereo 70.



## Date referitoare la teren

Crt	Categorie folosință	Intra vilan	Suprafața (mp)	Tarla	Parcelă	Nr. topo	Observații / Referințe
1	curți constructii	DA	1.883	-	-	-	

## Date referitoare la construcții

Crt	Număr	Destinație construcție	Supraf. (mp)	Situație juridică	Observații / Referințe
A1.1		construcții de locuințe	82	Cu acte	Nr. niveluri:1; S. construita la sol:82 mp; CASA DE LOCUIT
A1.2		construcții anexa	56	Cu acte	Nr. niveluri:1; S. construita la sol:56 mp; CONSTRUCTIE ANEXA
A1.3		construcții de locuințe	78	Cu acte	Nr. niveluri:2; S. construita la sol:78 mp; CASA DE LOCUIT
A1.4		construcții anexa	17	Cu acte	Nr. niveluri:1; S. construita la sol:17 mp; CONSTRUCTIE ANEXA
A1.5		construcții anexa	15	Cu acte	Nr. niveluri:1; S. construita la sol:15 mp; CONSTRUCTIE ANEXA
A1.6		construcții anexa	12	Cu acte	Nr. niveluri:1; S. construita la sol:12 mp; CONSTRUCTIE ANEXA

**Lungime Segmente**

1) Valorile lungimilor segmentelor sunt obținute din proiecție în plan.

Punct început	X / Y	Punct sfârșit	X / Y	Lungime segment (** (m)
1	420.893,235 298.973,481	2	420.924,1 298.969,199	31.16
2	420.924,1 298.969,199	3	420.925,727 298.986,98	17.855
3	420.925,727 298.986,98	4	420.927,27 298.998,115	11.241
4	420.927,27 298.998,115	5	420.929,006 299.009,816	11.829
5	420.929,006 299.009,816	6	420.931,66 299.024,733	15.151
6	420.931,66 299.024,733	7	420.902,092 299.037,609	32.25
7	420.902,092 299.037,609	8	420.900,049 299.026,95	10.853
8	420.900,049 299.026,95	9	420.898,808 299.018,878	8.167
9	420.898,808 299.018,878	10	420.897,705 299.010,727	8.225
10	420.897,705 299.010,727	11	420.896,799 299.003,717	7.068
11	420.896,799 299.003,717	12	420.896,176 299.001,562	2.243
12	420.896,176 299.001,562	1	420.893,235 298.973,481	28.235

\*\* Lungimile segmentelor sunt determinate în planul de proiecție Stereo 70 și sunt rotunjite la 1 milimetru.

\*\*\* Distanța dintre puncte este formată din segmente cumulate ce sunt mai mici decât valoarea 1 milimetru.



**DATE DESPRE IMOBILUL NR. 15857**

Oficiul de Cadastru și Publicitate Imobiliară DOLJ  
Biroul de Cadastru și Publicitate Imobiliară Craiova

**A. Partea I. Descrierea imobilului**

TEREN Intravilan

Adresa: Loc. Leu, Jud. Dolj, T119, P1401/3

Nr. Crt	Nr cadastral Nr. topografic	Suprafața* (mp)	Observații / Referințe
A1		871	Sector cadastral:13 Teren neimprejmut;

**B. Partea II. Proprietari și acte**

Inscrieri privitoare la dreptul de proprietate și alte drepturi reale	Referințe
/	
Act Administrativ nr. TDP 3145, din 17/01/2005 emis de CONSILIUL JUDETEAN DOLJ;	
B1	A1
Intabulare, drept de PROPRIETATE, dobândit prin Reconstituire, cota actuala 1/1, cota initiala 1/1	
1) POPA DUMITRA, LIPSĂ CNP	
2) BIDIREAC IOANA, LIPSĂ CNP	
3) MITRICEL CONSTANȚA, LIPSĂ CNP	
4) BUIA ION, LIPSĂ CNP	

**C. Partea III. SARCINI .**

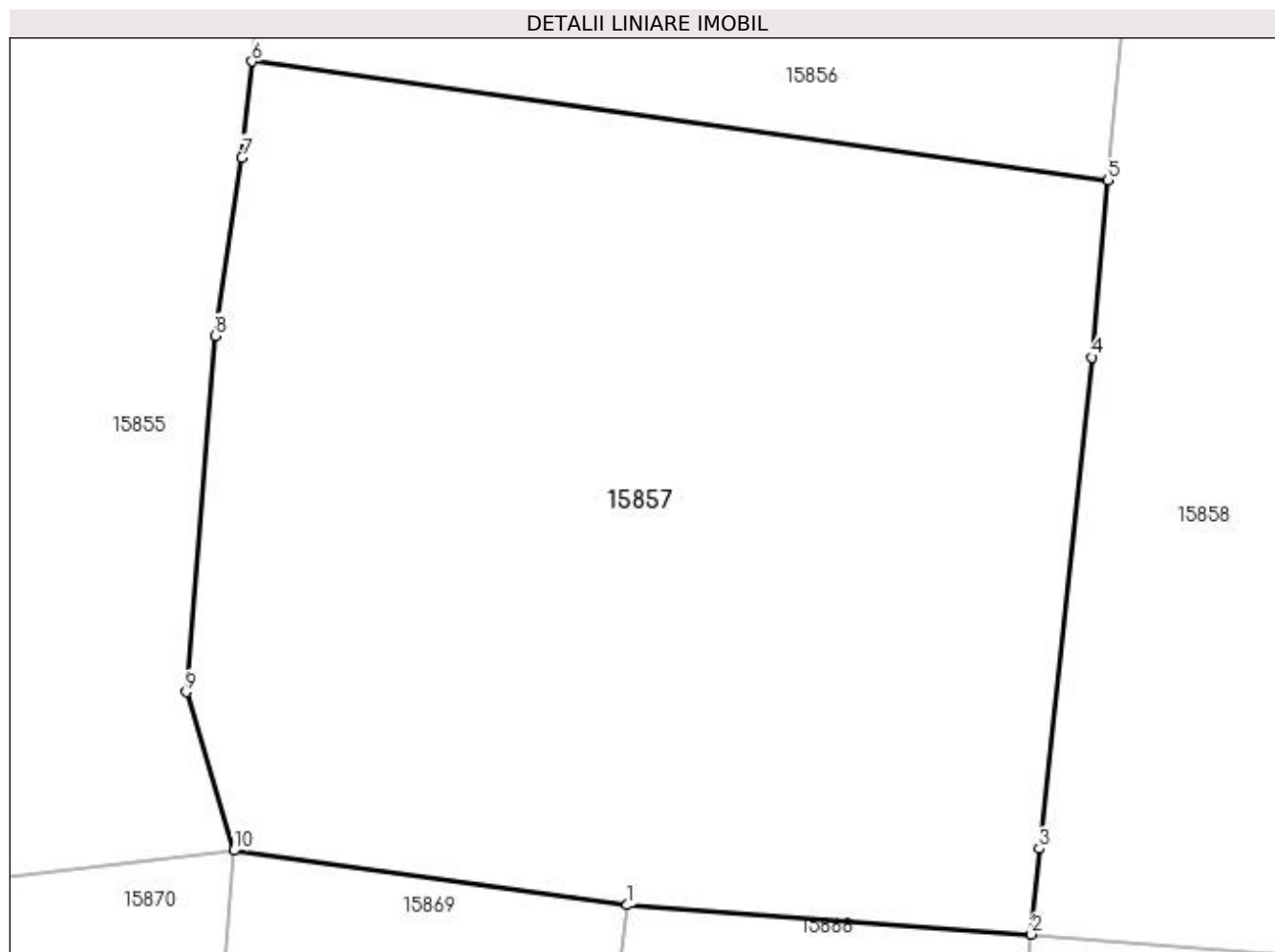
Inscrieri privind dezmembramintele dreptului de proprietate, drepturi reale de garanție și sarcini	Referințe
NU SUNT	

## Anexa Nr. 1 La Partea I

## Teren

Nr cadastral	Suprafața (mp)*	Observații / Referințe
	871	

\* Suprafața este determinată în planul de proiecție Stereo 70.



## Date referitoare la teren

Crt	Categorie folosință	Intra vilan	Suprafața (mp)	Tarla	Parcelă	Nr. topo	Observații / Referințe
1	arabil	DA	381	119	1401/3	-	
2	vie	DA	490	119	1401/3	-	

## Lungime Segmente

1) Valorile lungimilor segmentelor sunt obținute din proiecție în plan.

Punct început	X / Y	Punct sfârșit	X / Y	Lungime segment (** (m)
1	420.906,765 298.943,092	2	420.921,336 298.942,036	14.609
2	420.921,336 298.942,036	3	420.921,611 298.945,125	3.101
3	420.921,611 298.945,125	4	420.923,516 298.962,818	17.795
4	420.923,516 298.962,818	5	420.924,1 298.969,199	6.408



Punct început	X / Y	Punct sfârșit	X / Y	Lungime segment (** (m)
5	420.924,1 298.969,199	6	420.893,235 298.973,481	31.16
6	420.893,235 298.973,481	7	420.892,873 298.970,023	3.477
7	420.892,873 298.970,023	8	420.891,916 298.963,595	6.499
8	420.891,916 298.963,595	9	420.890,862 298.950,77	12.868
9	420.890,862 298.950,77	10	420.892,585 298.945,059	5.965
10	420.892,585 298.945,059	1	420.906,765 298.943,092	14.316

\*\* Lungimile segmentelor sunt determinate în planul de proiecție Stereo 70 și sunt rotunjite la 1 milimetru.

\*\*\* Distanța dintre puncte este formată din segmente cumulate ce sunt mai mici decât valoarea 1 milimetru.



**DATE DESPRE IMOBILUL NR. 15858**

Oficiul de Cadastru și Publicitate Imobiliară DOLJ  
Biroul de Cadastru și Publicitate Imobiliară Craiova

**A. Partea I. Descrierea imobilului**

TEREN Intravilan

Adresa: Loc. Leu, Nr. 744, Jud. Dolj, T119, P1402, 1402/1 1402/2

Nr. Crt	Nr cadastral Nr. topografic	Suprafața* (mp)	Observații / Referințe
A1		Din acte: 2.200 Masurata: 2.173	Sector cadastral:13 Teren imprejmuit;

**Construcții**

Crt	Nr cadastral Nr. topografic	Adresa	Observații / Referințe
A1.1		Loc. Leu, Jud. Dolj	Nr. niveluri:1; S. construita la sol:44 mp; CASA DE LOCUIT
A1.2		Loc. Leu, Jud. Dolj	Nr. niveluri:1; S. construita la sol:76 mp; CASA DE LOCUIT
A1.3		Loc. Leu, Jud. Dolj	Nr. niveluri:1; S. construita la sol:10 mp; CONSTRUCTIE ANEXA
A1.4		Loc. Leu, Jud. Dolj	Nr. niveluri:1; S. construita la sol:10 mp; CONSTRUCTIE ANEXA

**B. Partea II. Proprietari și acte**

Inscrieri privitoare la dreptul de proprietate și alte drepturi reale		Referințe
/		
Act Administrativ nr. TDP 1551-44826, din 11/11/1998 emis de CONSILIUL JUDETEAN DOLJ;		
B1	Intabulare, drept de PROPRIETATE, dobandit prin Reconstituire, cota actuala 1/1, cota initiala 1/1 1) NUȚĂ NICOLAE, LIPSĂ CNP	A1
Act Normativ nr. LEGEA 7, din 13/03/1996 emis de GUVERNUL ROMANIEI;		
B2	Intabulare, drept de PROPRIETATE, dobandit prin Lege, cota actuala 1/1, cota initiala 1/1 1) NUȚĂ NICOLAE, LIPSĂ CNP	A1.1, A1.2, A1.3, A1.4

**C. Partea III. SARCINI .**

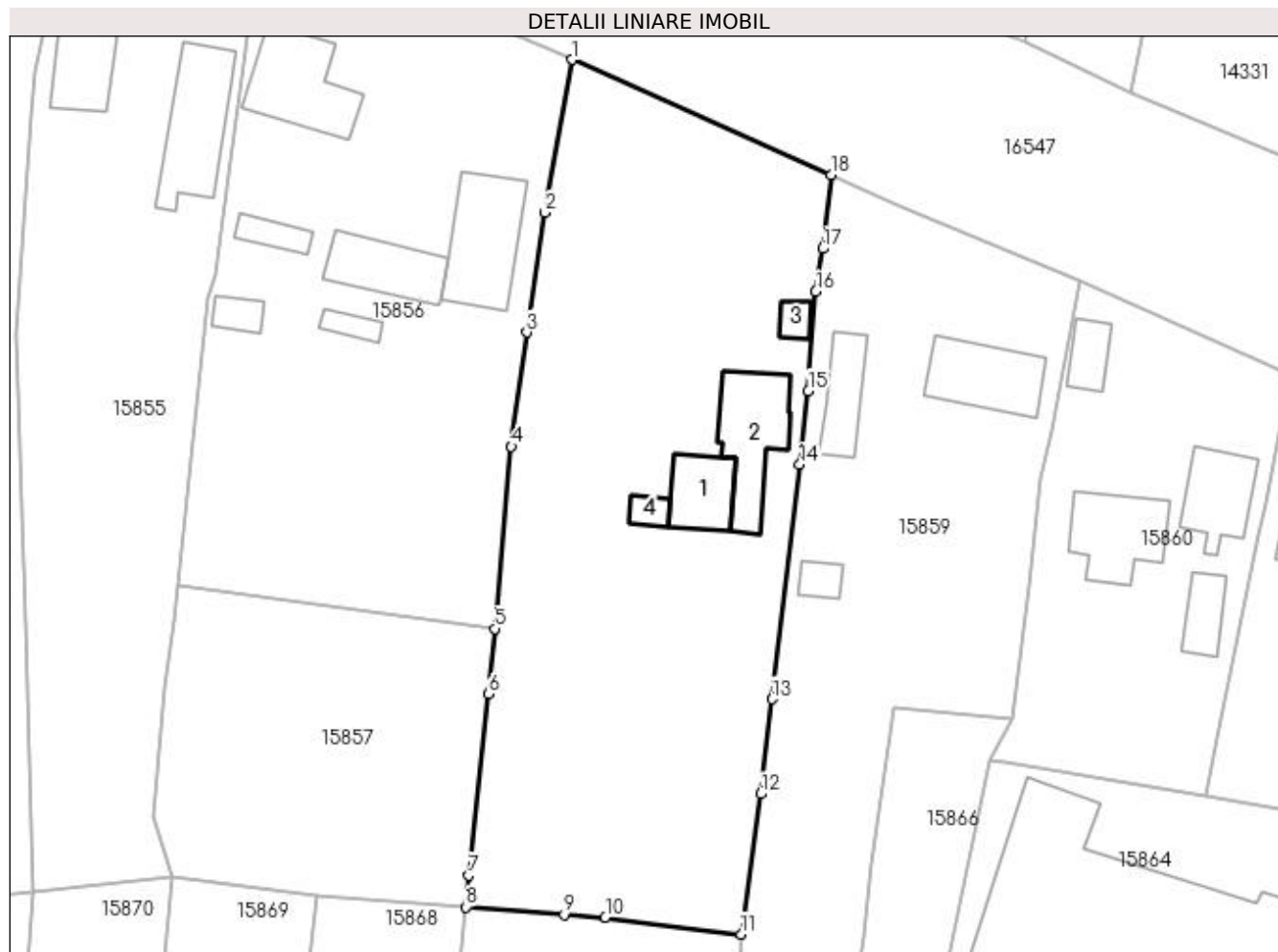
Inscrieri privind dezmembramintele dreptului de proprietate, drepturi reale de garanție și sarcini	Referințe
NU SUNT	

## Anexa Nr. 1 La Partea I

## Teren

Nr cadastral	Suprafața (mp)*	Observații / Referințe
	Din acte: 2.200 Masurata: 2.173	

\* Suprafața este determinată în planul de proiecție Stereo 70.



## Date referitoare la teren

Crt	Categorie folosință	Intra vilan	Suprafața (mp)	Tarla	Parcelă	Nr. topo	Observații / Referințe
1	curți construcții	DA	1.264	119	1402	-	
2	arabil	DA	909	119	1402/1 1402/2	-	

## Date referitoare la construcții

Crt	Număr	Destinație construcție	Supraf. (mp)	Situație juridică	Observații / Referințe
A1.1		construcții de locuințe	44	Cu acte	Nr. niveluri:1; S. construita la sol:44 mp; CASA DE LOCUIT
A1.2		construcții de locuințe	76	Cu acte	Nr. niveluri:1; S. construita la sol:76 mp; CASA DE LOCUIT
A1.3		construcții anexa	10	Cu acte	Nr. niveluri:1; S. construita la sol:10 mp; CONSTRUCTIE ANEXA
A1.4		construcții anexa	10	Cu acte	Nr. niveluri:1; S. construita la sol:10 mp; CONSTRUCTIE ANEXA

## Lungime Segmente

1) Valorile lungimilor segmentelor sunt obținute din proiecție în plan.

Punct început	X / Y	Punct sfârșit	X / Y	Lungime segment (** (m)

Punct început	X / Y	Punct sfârșit	X / Y	Lungime segment (** (m)
1	420.931,66 299.024,733	2	420.929,006 299.009,816	15.151
2	420.929,006 299.009,816	3	420.927,27 298.998,115	11.829
3	420.927,27 298.998,115	4	420.925,727 298.986,98	11.241
4	420.925,727 298.986,98	5	420.924,1 298.969,199	17.855
5	420.924,1 298.969,199	6	420.923,516 298.962,818	6.408
6	420.923,516 298.962,818	7	420.921,611 298.945,125	17.795
7	420.921,611 298.945,125	8	420.921,336 298.942,036	3.101
8	420.921,336 298.942,036	9	420.930,885 298.941,278	9.579
9	420.930,885 298.941,278	10	420.934,912 298.941,017	4.035
10	420.934,912 298.941,017	11	420.948,176 298.939,375	13.365
11	420.948,176 298.939,375	12	420.950,068 298.953,072	13.827
12	420.950,068 298.953,072	13	420.951,163 298.962,34	9.332
13	420.951,163 298.962,34	14	420.953,903 298.985,231	23.054
14	420.953,903 298.985,231	15	420.954,716 298.992,418	7.233
15	420.954,716 298.992,418	16	420.955,462 299.002,087	9.698
16	420.955,462 299.002,087	17	420.956,121 299.006,302	4.266
17	420.956,121 299.006,302	18	420.956,933 299.013,49	7.234
18	420.956,933 299.013,49	1	420.931,66 299.024,733	27.661

\*\* Lungimile segmentelor sunt determinate în planul de proiecție Stereo 70 și sunt rotunjite la 1 milimetru.

\*\*\* Distanța dintre puncte este formată din segmente cumulate ce sunt mai mici decât valoarea 1 milimetru.



**DATE DESPRE IMOBILUL NR. 15859**

Oficiul de Cadastru și Publicitate Imobiliară DOLJ  
Biroul de Cadastru și Publicitate Imobiliară Craiova

**A. Partea I. Descrierea imobilului**

TEREN Intravilan

Adresa: Loc. Leu, Nr. 745, Jud. Dolj, T119, P1403, 1403/1

Nr. Crt	Nr cadastral Nr. topografic	Suprafața* (mp)	Observații / Referințe
A1		Din acte: 2.200 Masurata: 2.122	Sector cadastral:13 Teren imprejmuit;

**Construcții**

Crt	Nr cadastral Nr. topografic	Adresa	Observații / Referințe
A1.1		Loc. Leu, Jud. Dolj	Nr. niveluri:2; S. construita la sol:66 mp; CASA DE LOCUIT
A1.2		Loc. Leu, Jud. Dolj	Nr. niveluri:1; S. construita la sol:39 mp; CONSTRUCTIE ANEXA
A1.3		Loc. Leu, Jud. Dolj	Nr. niveluri:1; S. construita la sol:14 mp; CONSTRUCTIE ANEXA

**B. Partea II. Proprietari și acte**

Inscrieri privitoare la dreptul de proprietate și alte drepturi reale		Referințe
/		
Act Administrativ nr. TDP 780-44590, din 08/08/1996 emis de CONSILIUL JUDETEAN DOLJ;		
B1	Intabulare, drept de PROPRIETATE, dobandit prin Reconstituire, cota actuala 1/1, cota initiala 1/1 1) STIRBU AUREL	A1
Act Normativ nr. LEGEA 7, din 13/03/1996 emis de GUVERNUL ROMANIEI;		
B2	Intabulare, drept de PROPRIETATE, dobandit prin Lege, cota actuala 1/1, cota initiala 1/1 1) STIRBU AUREL	A1.1, A1.2, A1.3

**C. Partea III. SARCINI .**

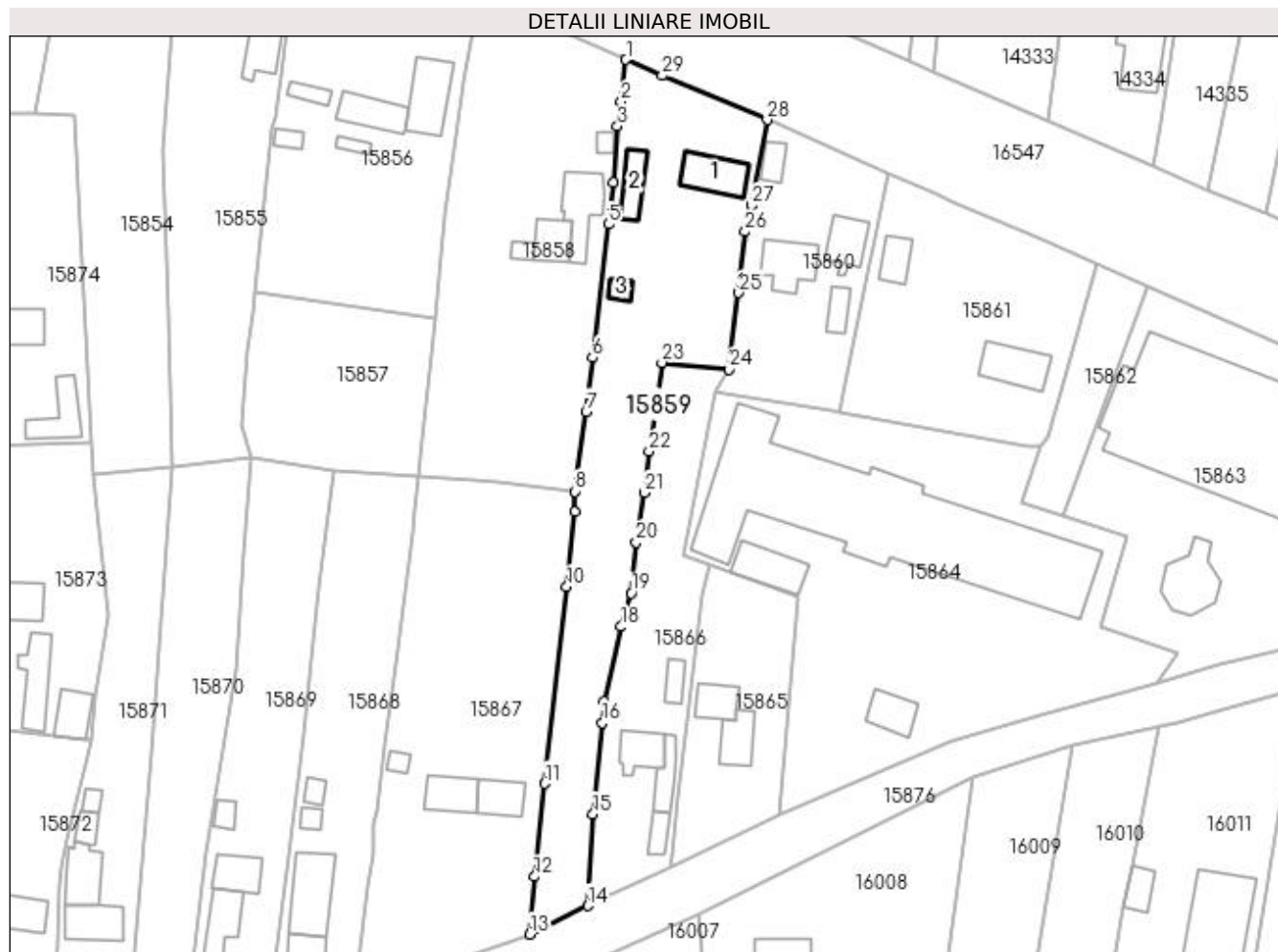
Inscrieri privind dezmembramintele dreptului de proprietate, drepturi reale de garanție și sarcini	Referințe
NU SUNT	

## Anexa Nr. 1 La Partea I

## Teren

Nr cadastral	Suprafața (mp)*	Observații / Referințe
	Din acte: 2.200 Masurata: 2.122	

\* Suprafața este determinată în planul de proiecție Stereo 70.



## Date referitoare la teren

Crt	Categorie folosință	Intravilan	Suprafața (mp)	Tarla	Parcelă	Nr. topo	Observații / Referințe
1	curți constructii	DA	1.132	119	1403	-	
2	arabil	DA	990	119	1403/1	-	

## Date referitoare la construcții

Crt	Număr	Destinație construcție	Supraf. (mp)	Situație juridică	Observații / Referințe
A1.1		construcții de locuințe	66	Cu acte	Nr. niveluri:2; S. construita la sol:66 mp; CASA DE LOCUIT
A1.2		construcții anexa	39	Cu acte	Nr. niveluri:1; S. construita la sol:39 mp; CONSTRUCTIE ANEXA
A1.3		construcții anexa	14	Cu acte	Nr. niveluri:1; S. construita la sol:14 mp; CONSTRUCTIE ANEXA

## Lungime Segmente

1) Valorile lungimilor segmentelor sunt obținute din proiecție în plan.

Punct început	X / Y	Punct sfârșit	X / Y	Lungime segment (** (m)
1	420.956,933 299.013,49	2	420.956,121 299.006,302	7.234

Punct început	X / Y	Punct sfârșit	X / Y	Lungime segment (** (m)
2	420.956,121 299.006,302	3	420.955,462 299.002,087	4.266



Punct început	X / Y	Punct sfârșit	X / Y	Lungime segment (** (m)
3	420.955,462 299.002,087	4	420.954,716 298.992,418	9.698
5	420.953,903 298.985,231	6	420.951,163 298.962,34	23.054
7	420.950,068 298.953,072	8	420.948,176 298.939,375	13.827
9	420.948,062 298.935,886	10	420.946,761 298.923,016	12.936
11	420.942,94 298.889,224	12	420.941,221 298.873,265	16.051
13	420.940,439 298.863,371	14	420.950,341 298.868,244	11.036
15	420.951,287 298.884,029	16	420.952,874 298.899,663	15.714
17	420.953,103 298.903,396	18	420.956,085 298.916,171	13.118
19	420.957,843 298.921,904	20	420.958,695 298.930,652	8.789
21	420.960,1 298.939,182	22	420.960,89 298.946,235	7.097
23	420.963,093 298.961,5	24	420.974,597 298.960,364	11.56
25	420.976,274 298.973,498	26	420.977,358 298.983,968	10.526
27	420.978,436 298.988,501	28	420.981,172 299.003,156	14.908
29	420.963,134 299.010,741	1	420.956,933 299.013,49	6.783

Punct început	X / Y	Punct sfârșit	X / Y	Lungime segment (** (m)
4	420.954,716 298.992,418	5	420.953,903 298.985,231	7.233
6	420.951,163 298.962,34	7	420.950,068 298.953,072	9.332
8	420.948,176 298.939,375	9	420.948,062 298.935,886	3.491
10	420.946,761 298.923,016	11	420.942,94 298.889,224	34.007
12	420.941,221 298.873,265	13	420.940,439 298.863,371	9.925
14	420.950,341 298.868,244	15	420.951,287 298.884,029	15.813
16	420.952,874 298.899,663	17	420.953,103 298.903,396	3.74
18	420.956,085 298.916,171	19	420.957,843 298.921,904	5.996
20	420.958,695 298.930,652	21	420.960,1 298.939,182	8.645
22	420.960,89 298.946,235	23	420.963,093 298.961,5	15.423
24	420.974,597 298.960,364	25	420.976,274 298.973,498	13.241
26	420.977,358 298.983,968	27	420.978,436 298.988,501	4.659
28	420.981,172 299.003,156	29	420.963,134 299.010,741	19.568

\*\* Lungimile segmentelor sunt determinate în planul de proiecție Stereo 70 și sunt rotunjite la 1 milimetru.

\*\*\* Distanța dintre puncte este formată din segmente cumulate ce sunt mai mici decât valoarea 1 milimetru.



**DATE DESPRE IMOBILUL NR. 15860**

Oficiul de Cadastru și Publicitate Imobiliară DOLJ  
Biroul de Cadastru și Publicitate Imobiliară Craiova

**A. Partea I. Descrierea imobilului**

TEREN Intravilan

Adresa: Loc. Leu, Nr. 740, Jud. Dolj, T119, P1404

Nr. Crt	Nr cadastral Nr. topografic	Suprafața* (mp)	Observații / Referințe
A1		Din acte: 876 Masurata: 953	Sector cadastral:13 Teren imprejmuit;

**Construcții**

Crt	Nr cadastral Nr. topografic	Adresa	Observații / Referințe
A1.1		Loc. Leu, Jud. Dolj	Nr. niveluri:2; S. construita la sol:53 mp; CASA DE LOCUIT DIN CARAMIDA,ACOPERITA CU TIGLA
A1.2		Loc. Leu, Jud. Dolj	Nr. niveluri:1; S. construita la sol:68 mp; CONSTRUCTIE ANEXA
A1.3		Loc. Leu, Jud. Dolj	Nr. niveluri:1; S. construita la sol:24 mp; CONSTRUCTIE ANEXA
A1.4		Loc. Leu, Jud. Dolj	Nr. niveluri:1; S. construita la sol:27 mp; CONSTRUCTIE ANEXA

**B. Partea II. Proprietari și acte**

Inscrieri privitoare la dreptul de proprietate și alte drepturi reale	Referințe
/	
Act Notarial nr. CM NR.10, din 24/12/2018 emis de NP IONASCU NICOLAE;	
B1	A1, A1.1, A1.2, A1.3, A1.4
Intabulare, drept de PROPRIETATE, dobandit prin Succesiune, cota actuala 1/1, cota initiala 1/1 1) PIELE ELENA	

**C. Partea III. SARCINI .**

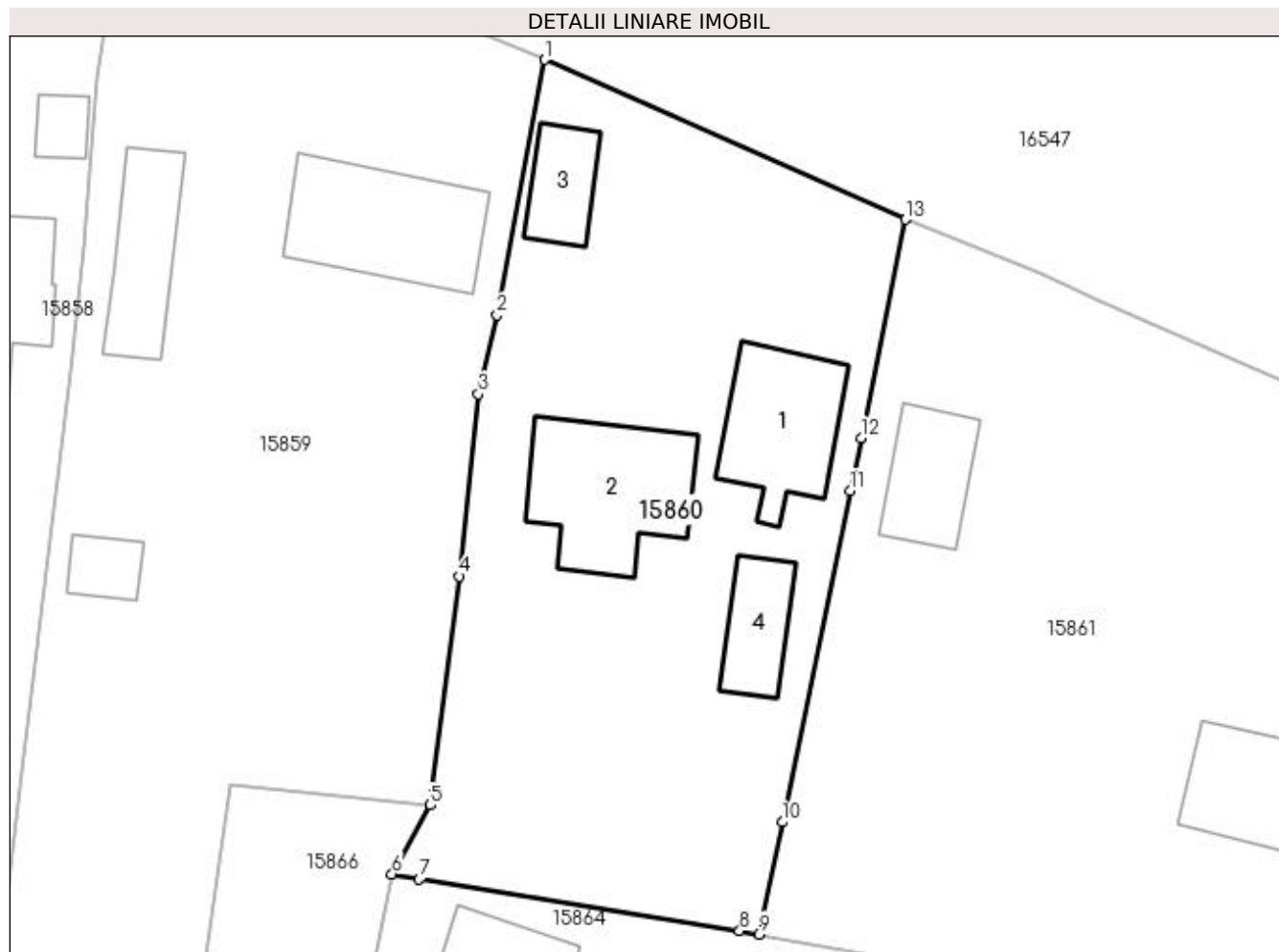
Inscrieri privind dezmembramintele dreptului de proprietate, drepturi reale de garanție și sarcini	Referințe
NU SUNT	

## Anexa Nr. 1 La Partea I

## Teren

Nr cadastral	Suprafața (mp)*	Observații / Referințe
	Din acte: 876 Masurata: 953	

\* Suprafața este determinată în planul de proiecție Stereo 70.



## Date referitoare la teren

Crt	Categorie folosință	Intra vilan	Suprafața (mp)	Tarla	Parcelă	Nr. topo	Observații / Referințe
1	curți constructii	DA	953	119	1404	-	

## Date referitoare la construcții

Crt	Număr	Destinație construcție	Supraf. (mp)	Situație juridică	Observații / Referințe
A1.1		construcții de locuințe	53	Cu acte	Nr. niveluri:2; S. construita la sol:53 mp; CASA DE LOCUIT DIN CARAMIDA,ACOPERITA CU TIGLA
A1.2		construcții anexa	68	Cu acte	Nr. niveluri:1; S. construita la sol:68 mp; CONSTRUCTIE ANEXA
A1.3		construcții anexa	24	Cu acte	Nr. niveluri:1; S. construita la sol:24 mp; CONSTRUCTIE ANEXA
A1.4		construcții anexa	27	Cu acte	Nr. niveluri:1; S. construita la sol:27 mp; CONSTRUCTIE ANEXA

## Lungime Segmente

1) Valorile lungimilor segmentelor sunt obținute din proiecție în plan.

Punct început	X / Y	Punct sfârșit	X / Y	Lungime segment (** (m)
1	420.981,172 299.003,156	2	420.978,436 298.988,501	14.908

Punct început	X / Y	Punct sfârșit	X / Y	Lungime segment (** (m)
2	420.978,436 298.988,501	3	420.977,358 298.983,968	4.659
3	420.977,358 298.983,968	4	420.976,274 298.973,498	10.526
4	420.976,274 298.973,498	5	420.974,597 298.960,364	13.241
5	420.974,597 298.960,364	6	420.972,402 298.956,408	4.524
6	420.972,402 298.956,408	7	420.973,968 298.956,117	1.593
7	420.973,968 298.956,117	8	420.992,356 298.953,146	18.626
8	420.992,356 298.953,146	9	420.993,45 298.952,951	1.111
9	420.993,45 298.952,951	10	420.994,808 298.959,395	6.586
10	420.994,808 298.959,395	11	420.998,712 298.978,425	19.426
11	420.998,712 298.978,425	12	420.999,33 298.981,449	3.087
12	420.999,33 298.981,449	13	421.001,865 298.993,986	12.791
13	421.001,865 298.993,986	1	420.981,172 299.003,156	22.634

\*\* Lungimile segmentelor sunt determinate în planul de proiecție Stereo 70 și sunt rotunjite la 1 milimetru.

\*\*\* Distanța dintre puncte este formată din segmente cumulate ce sunt mai mici decât valoarea 1 milimetru.



**DATE DESPRE IMOBILUL NR. 15861**

Oficiul de Cadastru și Publicitate Imobiliară DOLJ  
Biroul de Cadastru și Publicitate Imobiliară Craiova

**A. Partea I. Descrierea imobilului**

TEREN Intravilan

Adresa: Loc. Leu, Jud. Dolj, T119, P1405

Nr. Crt	Nr cadastral Nr. topografic	Suprafața* (mp)	Observații / Referințe
A1		Din acte: 571 Masurata: 1.391	Sector cadastral:13 Teren imprejmuit;

**Construcții**

Crt	Nr cadastral Nr. topografic	Adresa	Observații / Referințe
A1.1		Loc. Leu, Jud. Dolj	Nr. niveluri:1; S. construita la sol:70 mp; CASA DE LOCUIT
A1.2		Loc. Leu, Jud. Dolj	Nr. niveluri:1; S. construita la sol:35 mp; CONSTRUCTIE ANEXA

**B. Partea II. Proprietari și acte**

Inscrieri privitoare la dreptul de proprietate și alte drepturi reale		Referințe
/		
Act Administrativ nr. TDP 3220, din 22/04/2005 emis de CONSILIUL JUDETEAN DOLJ;		
B1	Intabulare, drept de PROPRIETATE, dobandit prin Reconstituire, cota actuala 1/1, cota initiala 1/1 1) CĂLINESCU ELENA, LIPSĂ CNP 2) BOANA IOANA, LIPSĂ CNP 3) DRĂGHICI MARIA, LIPSĂ CNP	A1
Act Normativ nr. LEGEA 7, din 13/03/1996 emis de GUVERNUL ROMANIEI;		
B2	Intabulare, drept de PROPRIETATE, dobandit prin Lege, cota actuala 1/1, cota initiala 1/1 1) DRĂGHICI MARIA, LIPSĂ CNP 2) BOANA IOANA, LIPSĂ CNP 3) CĂLINESCU ELENA, LIPSĂ CNP	A1.1, A1.2

**C. Partea III. SARCINI .**

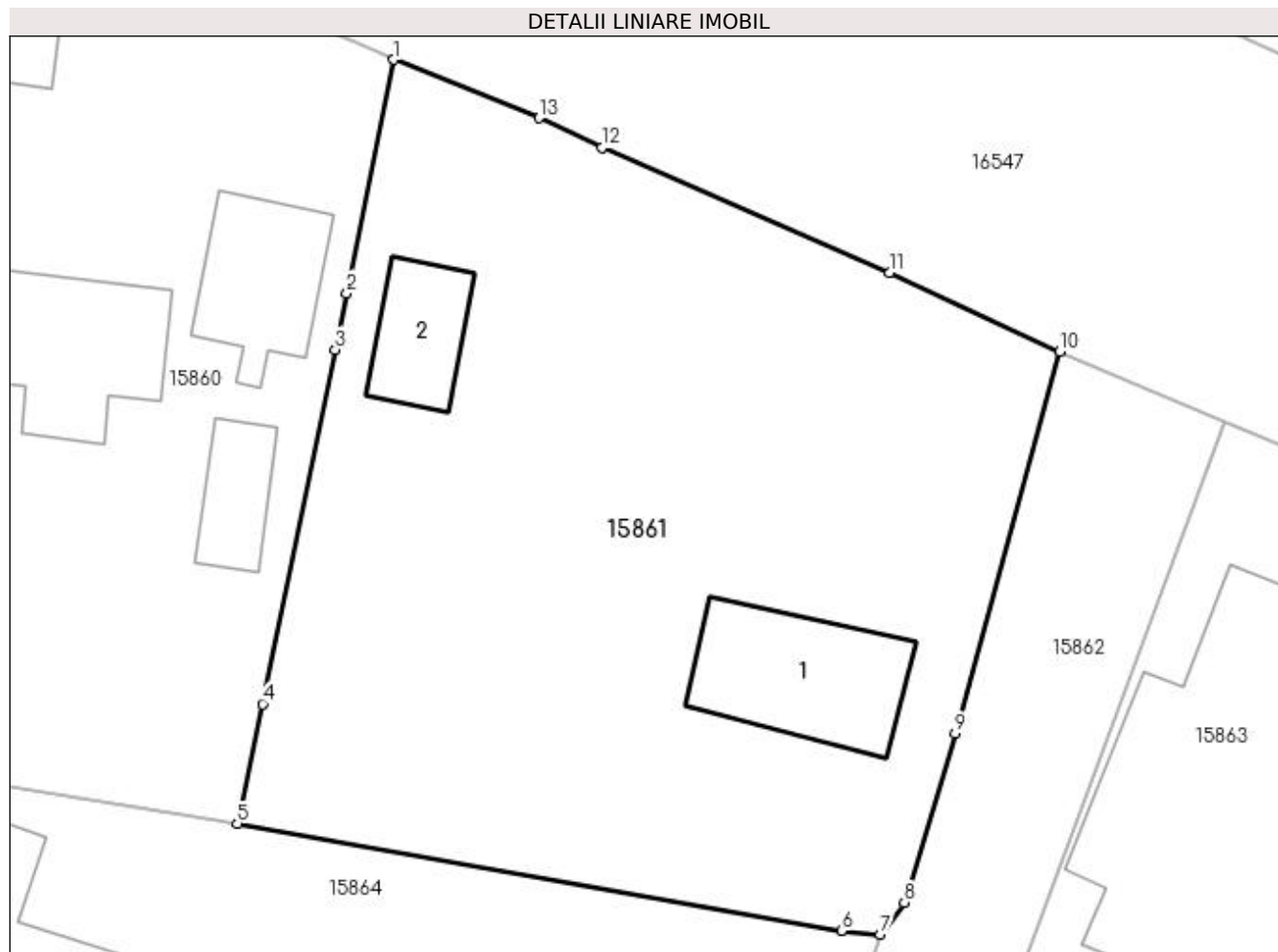
Inscrieri privind dezmembramintele dreptului de proprietate, drepturi reale de garanție și sarcini	Referințe
NU SUNT	

## Anexa Nr. 1 La Partea I

## Teren

Nr cadastral	Suprafața (mp)*	Observații / Referințe
	Din acte: 571 Masurata: 1.391	

\* Suprafața este determinată în planul de proiecție Stereo 70.



## Date referitoare la teren

Crt	Categorie folosință	Intra vilan	Suprafața (mp)	Tarla	Parcelă	Nr. topo	Observații / Referințe
1	curți construcții	DA	1.391	119	1405	-	

## Date referitoare la construcții

Crt	Număr	Destinație construcție	Supraf. (mp)	Situație juridică	Observații / Referințe
A1.1		construcții de locuințe	70	Cu acte	Nr. niveluri:1; S. construita la sol:70 mp; CASA DE LOCUIT
A1.2		construcții anexa	35	Cu acte	Nr. niveluri:1; S. construita la sol:35 mp; CONSTRUCTIE ANEXA

## Lungime Segmente

1) Valorile lungimilor segmentelor sunt obținute din proiecție în plan.

Punct început	X / Y	Punct sfârșit	X / Y	Lungime segment (** (m)
1	421.001,865 298.993,986	2	420.999,33 298.981,449	12.791
2	420.999,33 298.981,449	3	420.998,712 298.978,425	3.087



Punct început	X / Y	Punct sfârşit	X / Y	Lungime segment (** (m)
3	420.998,712 298.978,425	4	420.994,808 298.959,395	19.426
4	420.994,808 298.959,395	5	420.993,45 298.952,951	6.586
5	420.993,45 298.952,951	6	421.025,908 298.947,2	32.964
6	421.025,908 298.947,2	7	421.027,989 298.947,02	2.089
7	421.027,989 298.947,02	8	421.029,277 298.948,724	2.136
8	421.029,277 298.948,724	9	421.032,009 298.957,803	9.481
9	421.032,009 298.957,803	10	421.037,639 298.978,327	21.282
10	421.037,639 298.978,327	11	421.028,48 298.982,559	10.089
11	421.028,48 298.982,559	12	421.013,05 298.989,259	16.822
12	421.013,05 298.989,259	13	421.009,647 298.990,849	3.756
13	421.009,647 298.990,849	1	421.001,865 298.993,986	8.39

\*\* Lungimile segmentelor sunt determinate în planul de proiecție Stereo 70 și sunt rotunjite la 1 milimetru.

\*\*\* Distanța dintre puncte este formată din segmente cumulate ce sunt mai mici decât valoarea 1 milimetru.



**DATE DESPRE IMOBILUL NR. 15862**

Oficiul de Cadastru și Publicitate Imobiliară DOLJ  
Biroul de Cadastru și Publicitate Imobiliară Craiova

**A. Partea I. Descrierea imobilului**

TEREN Intravilan

Nr. CF vechi:88

Nr. cadastral vechi:97/1

Adresa: Loc. Leu, Jud. Dolj

Nr. Crt	Nr cadastral Nr. topografic	Suprafața* (mp)	Observații / Referințe
A1	34628	Din acte: 348 Masurata: 342	Sector cadastral:13 Teren neimprejmuit;

**B. Partea II. Proprietari și acte**

Inscrieri privitoare la dreptul de proprietate și alte drepturi reale		Referințe
<b>47944 / 27/06/2008</b>		
Act Notarial nr. INCHEIERE NR. 5002, din 01/01/2007 emis de NP TATARU DAN ( TRIBUNALUL DOLJ, CERTIFICAT NR. 098991/2007, ACT CONSTITUTIV AUT. NR. 2261/200 8);		
B1	Intabulare, drept de PROPRIETATE, dobandit prin Conventie, cota actuala 1/1, cota initiala 1/1 1) SC GALAXY AGRI PRODUCTION SA, CIF:9999999999999	A1

**C. Partea III. SARCINI .**

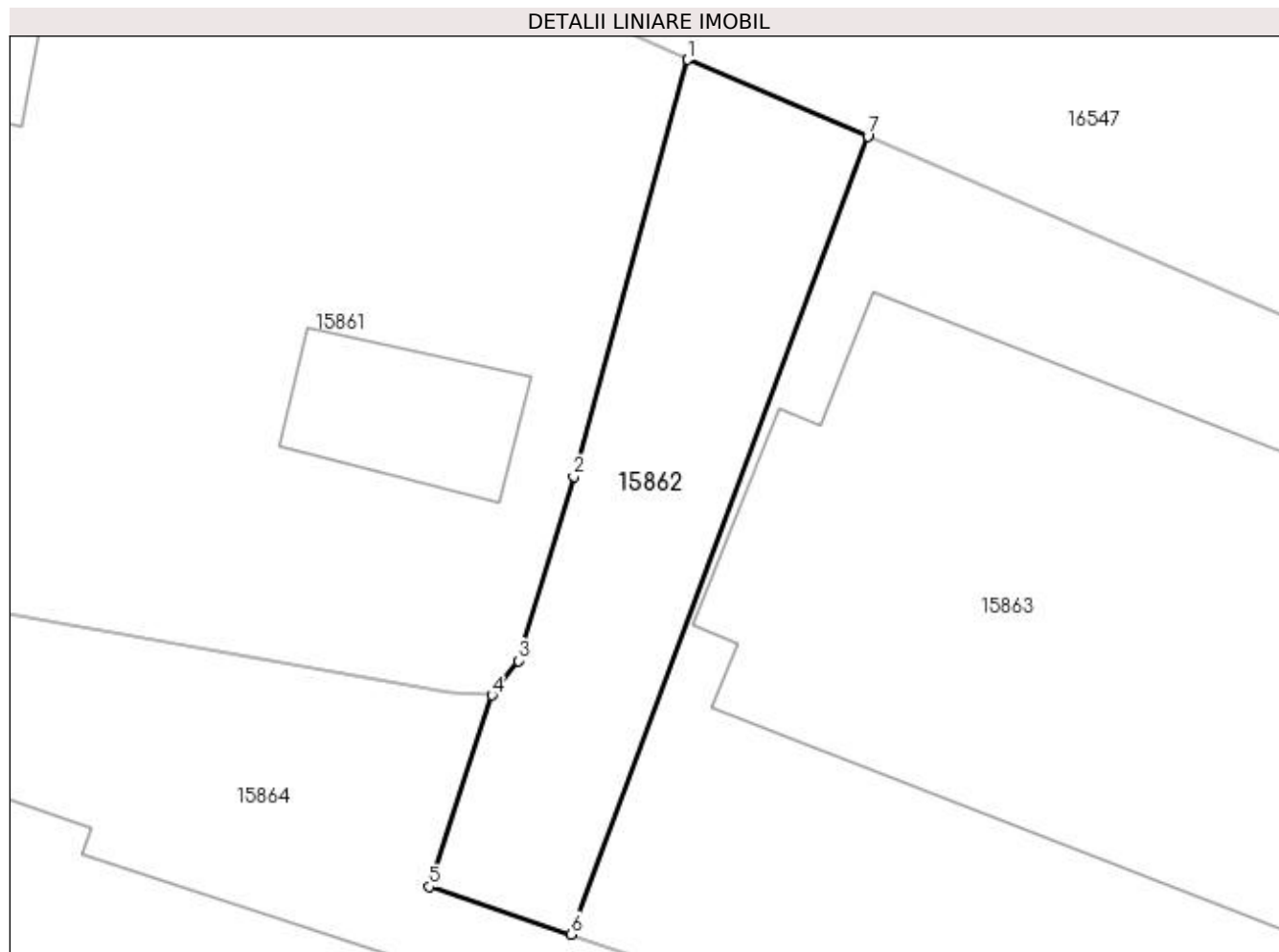
Inscrieri privind dezmembramintele dreptului de proprietate, drepturi reale de garanție și sarcini	Referințe
NU SUNT	

## Anexa Nr. 1 La Partea I

## Teren

Nr cadastral	Suprafața (mp)*	Observații / Referințe
34628	Din acte: 348 Masurata: 342	

\* Suprafața este determinată în planul de proiecție Stereo 70.



## Date referitoare la teren

Crt	Categorie folosință	Intra vilan	Suprafața (mp)	Tarla	Parcelă	Nr. topo	Observații / Referințe
1	curți constructii	DA	342	-	-	-	

## Lungime Segmente

1) Valorile lungimilor segmentelor sunt obținute din proiecție în plan.

Punct început	X / Y	Punct sfârșit	X / Y	Lungime segment (** (m)
1	421.037,639 298.978,327	2	421.032,009 298.957,803	21.282
2	421.032,009 298.957,803	3	421.029,277 298.948,724	9.481
3	421.029,277 298.948,724	4	421.027,989 298.947,02	2.136
4	421.027,989 298.947,02	5	421.024,917 298.937,585	9.922
5	421.024,917 298.937,585	6	421.031,895 298.935,247	7.359

Punct început	X / Y	Punct sfârșit	X / Y	Lungime segment (** (m)
6	421.031,895 298.935,247	7	421.046,502 298.974,566	41.945
7	421.046,502 298.974,566	1	421.037,639 298.978,327	9.628

\*\* Lungimile segmentelor sunt determinate în planul de proiecție Stereo 70 și sunt rotunjite la 1 milimetru.

\*\*\* Distanța dintre puncte este formată din segmente cumulate ce sunt mai mici decât valoarea 1 milimetru.



**DATE DESPRE IMOBILUL NR. 15863**

Oficiul de Cadastru și Publicitate Imobiliară DOLJ  
Biroul de Cadastru și Publicitate Imobiliară Craiova

**A. Partea I. Descrierea imobilului**

TEREN Intravilan

Nr. CF vechi:88  
Nr. cadastral vechi:97/3

Adresa: Loc. Leu, Jud. Dolj

Nr. Crt	Nr cadastral Nr. topografic	Suprafața* (mp)	Observații / Referințe
A1	34629	3.660	Sector cadastral:13 Teren imprejmuit;

**Construcții**

Crt	Nr cadastral Nr. topografic	Adresa	Observații / Referințe
A1.1		Loc. Leu, Jud. Dolj	Nr. niveluri:1; S. construita la sol:1364 mp; uscatorie tutun
A1.2		Loc. Leu, Jud. Dolj	Nr. niveluri:1; S. construita la sol:88 mp; rezervor apa
A1.3		Loc. Leu, Jud. Dolj	Nr. niveluri:1; S. construita la sol:8 mp; hazna

**B. Partea II. Proprietari și acte**

Inscrieri privitoare la dreptul de proprietate și alte drepturi reale	Referințe
<b>47944 / 27/06/2008</b>	
Act Notarial nr. ACT CONSTITUTIV AUT NR 2261, din 18/06/2008 emis de BNP TATARU DAN, (INCHEIERE NR. 5002/2007 EMIS DE TRIBUNALUL DOLJ, CERTIFICAT NR. 098991/2007,);	
B1	A1, A1.1, A1.2, A1.3
Intabulare, drept de PROPRIETATE, dobandit prin Constituire, cota actuala 1/1, cota initiala 1/1	
1) SC GALAXY AGRI PRODUCTION SA, CIF:99999999999999	

**C. Partea III. SARCINI .**

Inscrieri privind dezmembramintele dreptului de proprietate, drepturi reale de garanție și sarcini	Referințe
NU SUNT	

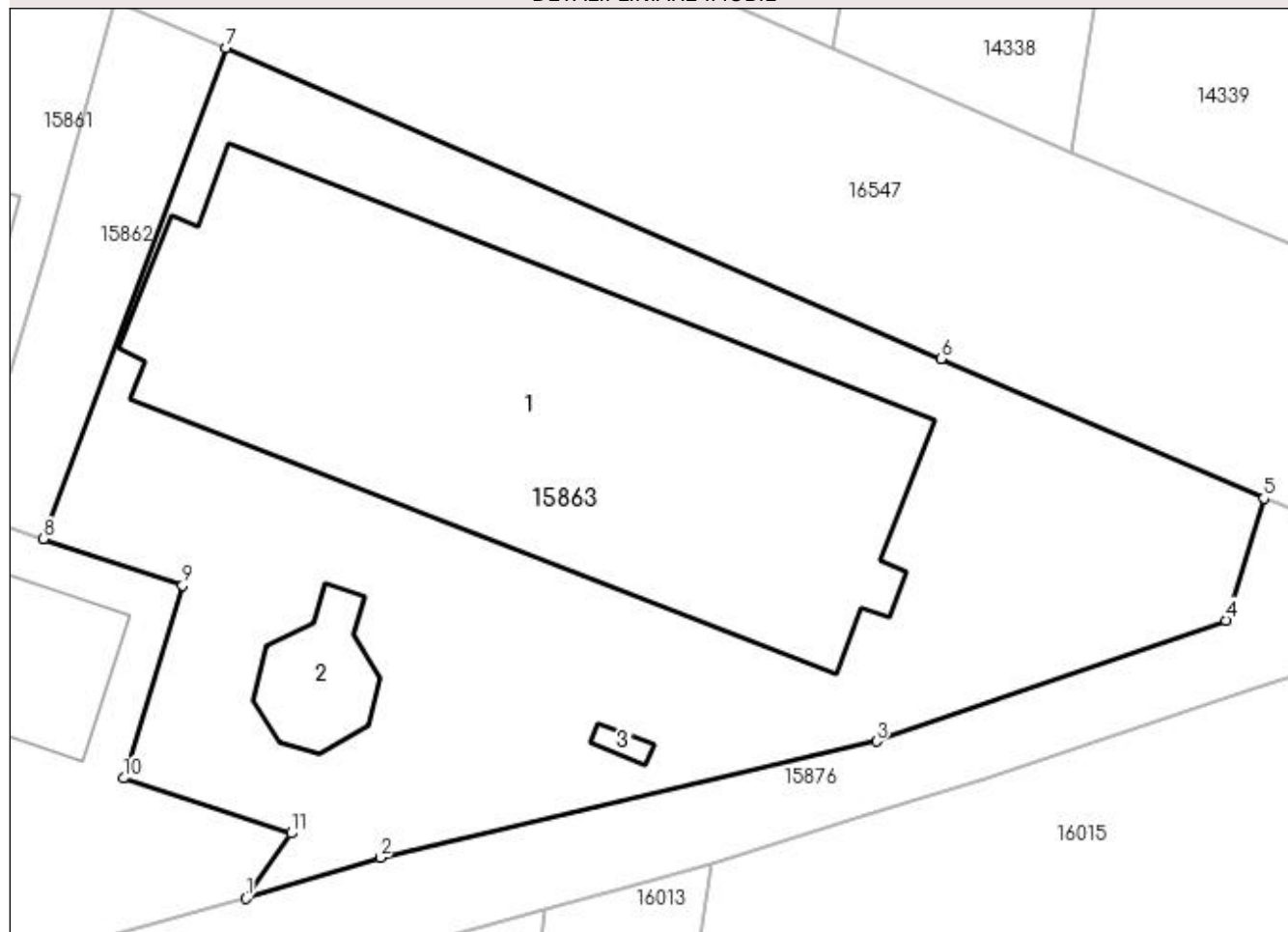
## Anexa Nr. 1 La Partea I

## Teren

Nr cadastral	Suprafața (mp)*	Observații / Referințe
34629	3.660	

\* Suprafața este determinată în planul de proiecție Stereo 70.

## DETALII LINIARE IMOBIL



## Date referitoare la teren

Crt	Categorie folosință	Intra vilan	Suprafața (mp)	Tarla	Parcelă	Nr. topo	Observații / Referințe
1	curți constructii	DA	3.660	-	-	-	

## Date referitoare la construcții

Crt	Număr	Destinație construcție	Supraf. (mp)	Situație juridică	Observații / Referințe
A1.1		construcții industriale și edilitare	1.364	Cu acte	Nr. niveluri:1; S. construită la sol:1364 mp; uscatorie tutun
A1.2		construcții anexa	88	Cu acte	Nr. niveluri:1; S. construită la sol:88 mp; rezervor apă
A1.3		construcții anexa	8	Cu acte	Nr. niveluri:1; S. construită la sol:8 mp; hazna

## Lungime Segmente

1) Valorile lungimilor segmentelor sunt obținute din proiecție în plan.

Punct început	X / Y	Punct sfârșit	X / Y	Lungime segment (** (m)
1	421.048,129 298.906,463	2	421.058,87 298.909,714	11.222
2	421.058,87 298.909,714	3	421.098,643 298.919,05	40.854



Punct început	X / Y	Punct sfârșit	X / Y	Lungime segment (** (m)
3	421.098,643 298.919,05	4	421.126,662 298.928,736	29.646
4	421.126,662 298.928,736	5	421.129,698 298.938,491	10.217
5	421.129,698 298.938,491	6	421.103,809 298.949,682	28.204
6	421.103,809 298.949,682	7	421.046,502 298.974,566	62.476
7	421.046,502 298.974,566	8	421.031,895 298.935,247	41.945
8	421.031,895 298.935,247	9	421.043,04 298.931,512	11.754
9	421.043,04 298.931,512	10	421.038,293 298.916,085	16.14
10	421.038,293 298.916,085	11	421.051,725 298.911,684	14.135
11	421.051,725 298.911,684	1	421.048,129 298.906,463	6.34

\*\* Lungimile segmentelor sunt determinate în planul de proiecție Stereo 70 și sunt rotunjite la 1 milimetru.

\*\*\* Distanța dintre puncte este formată din segmente cumulate ce sunt mai mici decât valoarea 1 milimetru.



**DATE DESPRE IMOBILUL NR. 15864**

Oficiul de Cadastru și Publicitate Imobiliară DOLJ  
Biroul de Cadastru și Publicitate Imobiliară Craiova

**A. Partea I. Descrierea imobilului**

TEREN Intravilan

Nr. CF vechi:622

Nr. cadastral vechi:97/2

Adresa: Loc. Leu, Jud. Dolj

Nr. Crt	Nr cadastral Nr. topografic	Suprafața* (mp)	Observații / Referințe
A1	30969	3.401	Sector cadastral:13 Teren neimprejmuit;

**Construcții**

Crt	Nr cadastral Nr. topografic	Adresa	Observații / Referințe
A1.1		Loc. Leu, Jud. Dolj	Nr. niveluri:1; S. construita la sol:957 mp; C 2- atelier prelucrare birouri CT, Post trafo
A1.2		Loc. Leu, Jud. Dolj	Nr. niveluri:1; S. construita la sol:48 mp; C 5- grajd
A1.3		Loc. Leu, Jud. Dolj	Nr. niveluri:1; S. construita la sol:70 mp; CONSTRUCTIE ANEXA

**B. Partea II. Proprietari și acte**

Inscrieri privitoare la dreptul de proprietate și alte drepturi reale		Referințe
<b>70421 / 12/09/2008</b>		
Act Notarial nr. AUT. NR. 1165/2008, din 12/09/2008 emis de NP PAPA E.;		
B1	Intabulare, drept de PROPRIETATE, dobandit prin Conventie, cota actuala 1/1, cota initiala 1/1 1) SC CASA TIMPLARULUI SRL, CIF:999999999999 OBSERVATII: (PROVENITA DIN CONVERSIA CF 622)	A1, A1.1, A1.2
/		
Act Normativ nr. LEGEA 7, din 13/03/1996 emis de GUVERNUL ROMANIEI;		
B2	Intabulare, drept de PROPRIETATE, dobandit prin Lege, cota actuala 1/1, cota initiala 1/1 1) SC CASA TIMPLARULUI SRL, CIF:999999999999	A1.3

**C. Partea III. SARCINI**

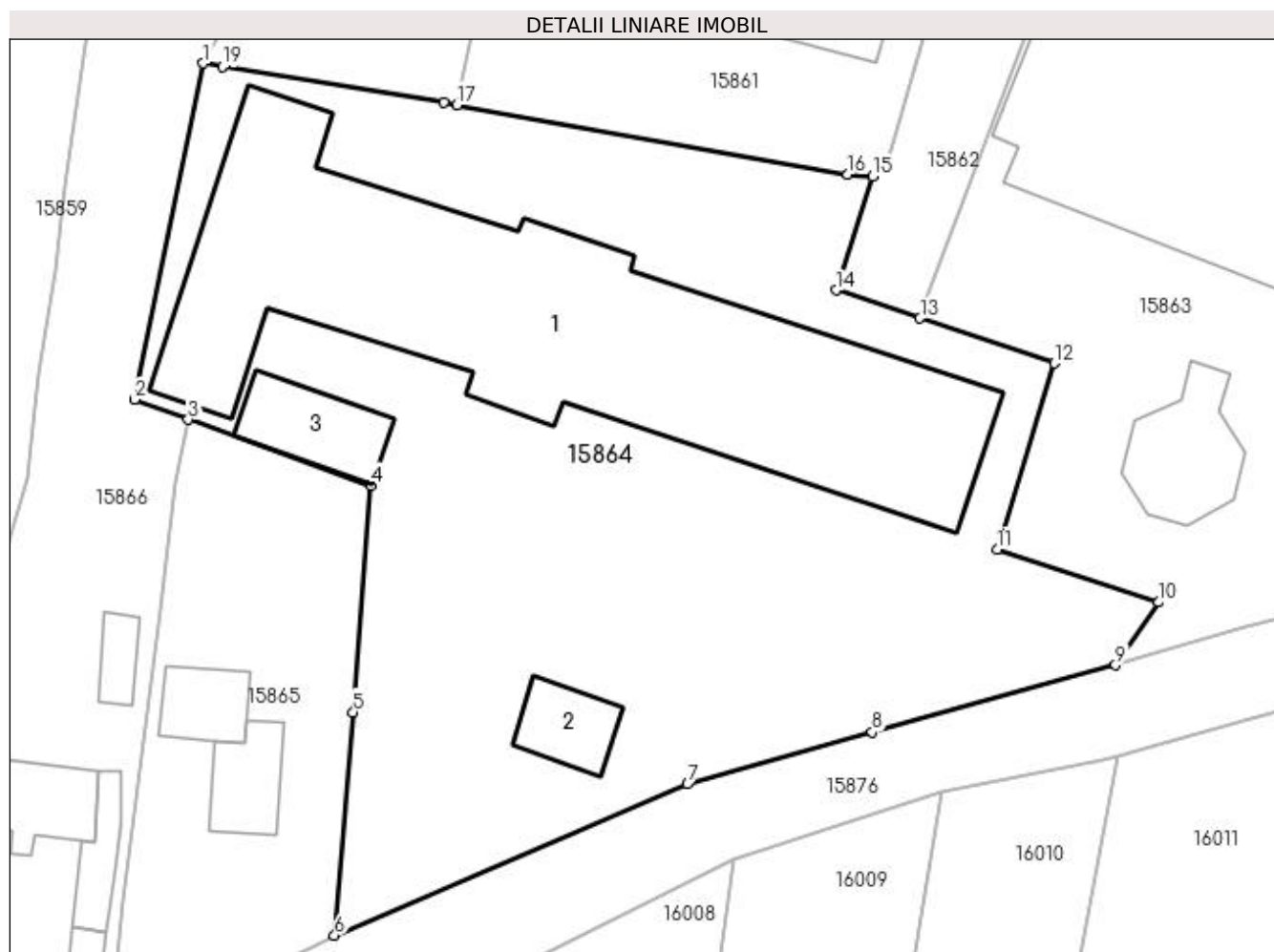
Inscrieri privind dezmembramintele dreptului de proprietate, drepturi reale de garanție și sarcini		Referințe
<b>70422 / 12/09/2008</b>		
Act Notarial nr. AUT. NR. 1166/2008, din 12/09/2008 emis de NP PAPA E.;		
C1	Intabulare, drept de IPOTECA, Valoare:39000 EUR+ DOBANZI SI ALTE OBLIGATII ALE CREDITULUI 1) CEC BANK SA CRAIOVA, CIF:999999999999 OBSERVATII: (PROVENITA DIN CONVERSIA CF 622)	A1, A1.1, A1.2
C2	se noteaza interdictiile de instrainare, grevare, inchiriere, constituire de aport, demolare, modernizare, dezmembrare, alipire, construire, restructurare si amenajare in fav: CEC BANK SA CRAIOVA OBSERVATII: (PROVENITA DIN CONVERSIA CF 622)	A1, A1.1, A1.2
<b>95811 / 24/12/2008</b>		
Act Notarial nr. AUT. NR. 952/2008, din 24/12/2008 emis de NP PAPA AD;		
C3	Intabulare, drept de IPOTECA, Valoare:230000 EUR+ CELELALTE OBLIGATII AFERENTE CREDITULUI 1) CEC BANK CRAIOVA SA, CIF:999999999999 OBSERVATII: (PROVENITA DIN CONVERSIA CF 622)	A1, A1.1, A1.2
C4	se noteaza interdictiile de înstrăinare, grevare, inchiriere, constituire aport in natura la capitalul social, demolare, modernizare sau servituti, dezmembrare, alipire, construire, demolare, restructurare si amenajare in fav: CEC BANK CRAIOVA SA OBSERVATII: (PROVENITA DIN CONVERSIA CF 622)	A1, A1.1, A1.2

## Anexa Nr. 1 La Partea I

## Teren

Nr cadastral	Suprafața (mp)*	Observații / Referințe
30969	3.401	

\* Suprafața este determinată în planul de proiecție Stereo 70.



## Date referitoare la teren

Crt	Categorie folosință	Intra vilan	Suprafața (mp)	Tarla	Parcelă	Nr. topo	Observații / Referințe
1	curți constructii	DA	3.401	-	-	-	S-3400,75 mp.

## Date referitoare la construcții

Crt	Număr	Destinație construcție	Supraf. (mp)	Situație juridică	Observații / Referințe
A1.1		construcții industriale și edilitare	957	Cu acte	Nr. niveluri:1; S. construita la sol:957 mp; C 2-atelier prelucrare birouri CT, Post trafo
A1.2		construcții anexa	48	Cu acte	Nr. niveluri:1; S. construita la sol:48 mp; C 5-graid
A1.3		construcții anexa	70	Cu acte	Nr. niveluri:1; S. construita la sol:70 mp; CONSTRUCTIE ANEXA

**Lungime Segmente**

1) Valorile lungimilor segmentelor sunt obținute din proiecție în plan.

Punct început	X / Y	Punct sfârșit	X / Y	Lungime segment (** (m)
1	420.972,402 298.956,408	2	420.966,668 298.928,509	28.483
2	420.966,668 298.928,509	3	420.971,151 298.926,848	4.781
3	420.971,151 298.926,848	4	420.986,328 298.921,373	16.134
4	420.986,328 298.921,373	5	420.984,84 298.902,553	18.879
5	420.984,84 298.902,553	6	420.983,291 298.884,031	18.587
6	420.983,291 298.884,031	7	421.012,603 298.896,592	31.89
7	421.012,603 298.896,592	8	421.027,937 298.900,885	15.924
8	421.027,937 298.900,885	9	421.048,129 298.906,463	20.948
9	421.048,129 298.906,463	10	421.051,725 298.911,684	6.34
10	421.051,725 298.911,684	11	421.038,293 298.916,085	14.135
11	421.038,293 298.916,085	12	421.043,04 298.931,512	16.14
12	421.043,04 298.931,512	13	421.031,895 298.935,247	11.754
13	421.031,895 298.935,247	14	421.024,917 298.937,585	7.359
14	421.024,917 298.937,585	15	421.027,989 298.947,02	9.922
15	421.027,989 298.947,02	16	421.025,908 298.947,2	2.089
16	421.025,908 298.947,2	17	420.993,45 298.952,951	32.964
17	420.993,45 298.952,951	18	420.992,356 298.953,146	1.111
18	420.992,356 298.953,146	19	420.973,968 298.956,117	18.626
19	420.973,968 298.956,117	1	420.972,402 298.956,408	1.593

\*\* Lungimile segmentelor sunt determinate în planul de proiecție Stereo 70 și sunt rotunjite la 1 milimetru.

\*\*\* Distanța dintre puncte este formată din segmente cumulate ce sunt mai mici decât valoarea 1 milimetru.



**DATE DESPRE IMOBILUL NR. 15865**

Oficiul de Cadastru și Publicitate Imobiliară DOLJ  
Biroul de Cadastru și Publicitate Imobiliară Craiova

**A. Partea I. Descrierea imobilului**

TEREN Intravilan

Adresa: Loc. Leu, Nr. 737, Jud. Dolj, T119, P1388, 1388/1

Nr. Crt	Nr cadastral Nr. topografic	Suprafața* (mp)	Observații / Referințe
A1		Din acte: 774 Masurata: 764	Sector cadastral:13 Teren imprejmuit;

**Construcții**

Crt	Nr cadastral Nr. topografic	Adresa	Observații / Referințe
A1.1		Loc. Leu, Jud. Dolj	Nr. niveluri:1; S. construita la sol:42 mp; CASA DE LOCUIT
A1.2		Loc. Leu, Jud. Dolj	Nr. niveluri:1; S. construita la sol:48 mp; CONSTRUCTIE ANEXA

**B. Partea II. Proprietari și acte**

Inscrieri privitoare la dreptul de proprietate și alte drepturi reale		Referințe
/		
Act Administrativ nr. TDP 3024, din 02/11/2004 emis de CONSILIUL JUDETEAN DOLJ;		
B1	Intabulare, drept de PROPRIETATE, dobandit prin Reconstituire, cota actuala 1/1, cota initiala 1/1 1) BĂDOI ION, LIPSĂ CNP	A1
Act Normativ nr. LEGEA 7, din 13/03/1996 emis de GUVERNUL ROMANIEI;		
B2	Intabulare, drept de PROPRIETATE, dobandit prin Lege, cota actuala 1/1, cota initiala 1/1 1) BĂDOI ION, LIPSĂ CNP	A1.1, A1.2

**C. Partea III. SARCINI .**

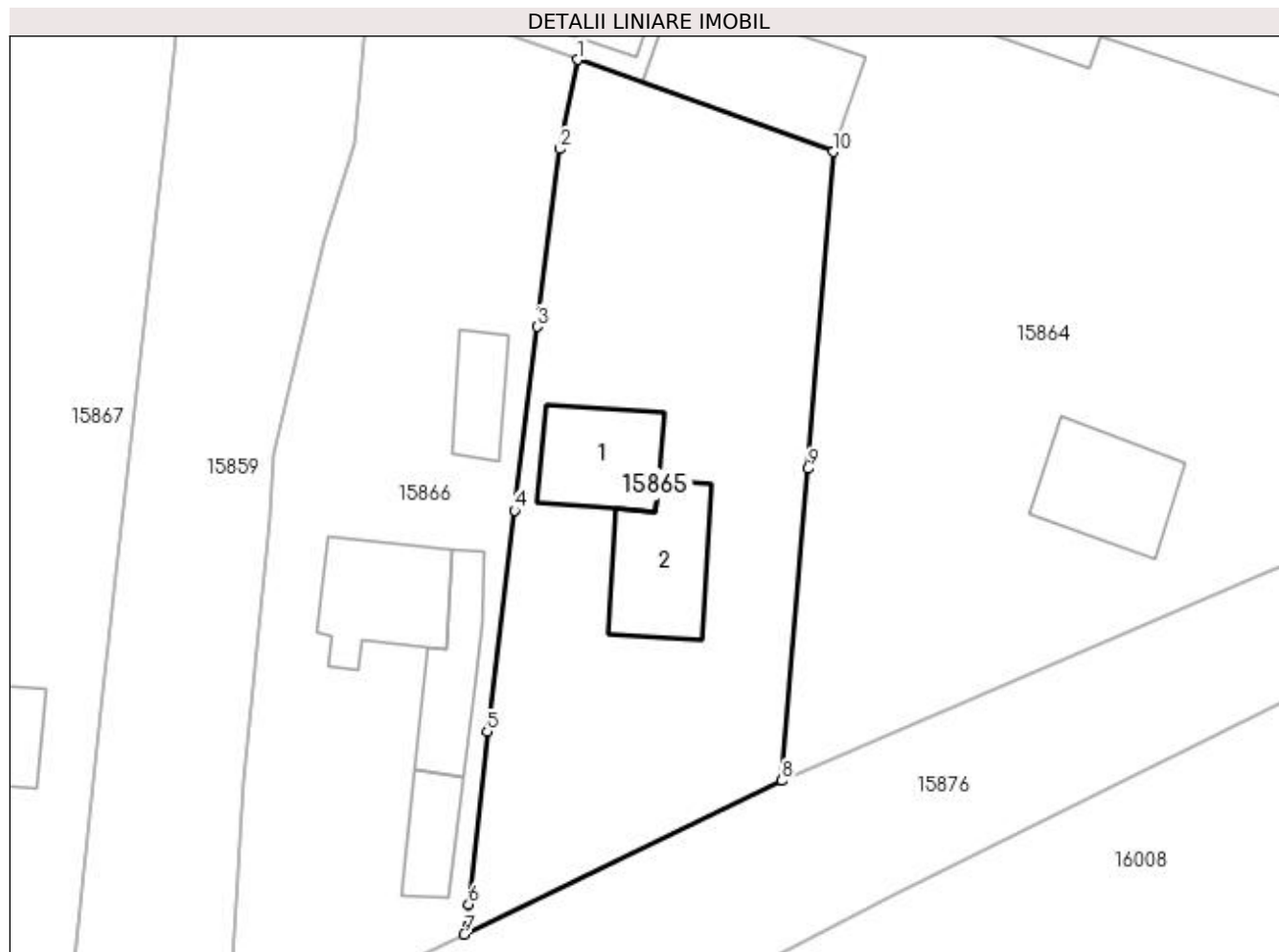
Inscrieri privind dezmembramintele dreptului de proprietate, drepturi reale de garanție și sarcini	Referințe
NU SUNT	

## Anexa Nr. 1 La Partea I

## Teren

Nr cadastral	Suprafața (mp)*	Observații / Referințe
	Din acte: 774 Masurata: 764	

\* Suprafața este determinată în planul de proiecție Stereo 70.



## Date referitoare la teren

Crt	Categorie folosință	Intra vilan	Suprafața (mp)	Tarla	Parcelă	Nr. topo	Observații / Referințe
1	curți constructii	DA	489	119	1388	-	
2	arabil	DA	275	119	1388/1	-	

## Date referitoare la construcții

Crt	Număr	Destinație construcție	Supraf. (mp)	Situație juridică	Observații / Referințe
A1.1		construcții de locuințe	42	Cu acte	Nr. niveluri:1; S. construita la sol:42 mp; CASA DE LOCUIT
A1.2		construcții anexa	48	Cu acte	Nr. niveluri:1; S. construita la sol:48 mp; CONSTRUCTIE ANEXA

## Lungime Segmente

1) Valorile lungimilor segmentelor sunt obținute din proiecție în plan.

Punct început	X / Y	Punct sfârșit	X / Y	Lungime segment (** (m)
1	420.971,151 298.926,848	2	420.970,072 298.921,547	5.41
2	420.970,072 298.921,547	3	420.968,752 298.910,985	10.644



Punct început	X / Y	Punct sfârşit	X / Y	Lungime segment (** (m)
3	420.968,752 298.910,985	4	420.967,406 298.900,079	10.989
4	420.967,406 298.900,079	5	420.965,767 298.886,946	13.235
5	420.965,767 298.886,946	6	420.964,679 298.876,686	10.318
6	420.964,679 298.876,686	7	420.964,404 298.874,903	1.804
7	420.964,404 298.874,903	8	420.983,291 298.884,031	20.977
8	420.983,291 298.884,031	9	420.984,84 298.902,553	18.587
9	420.984,84 298.902,553	10	420.986,328 298.921,373	18.879
10	420.986,328 298.921,373	1	420.971,151 298.926,848	16.134

\*\* Lungimile segmentelor sunt determinate în planul de proiecție Stereo 70 și sunt rotunjite la 1 milimetru.

\*\*\* Distanța dintre puncte este formată din segmente cumulate ce sunt mai mici decât valoarea 1 milimetru.



**DATE DESPRE IMOBILUL NR. 15866**

Oficiul de Cadastru și Publicitate Imobiliară DOLJ  
Biroul de Cadastru și Publicitate Imobiliară Craiova

**A. Partea I. Descrierea imobilului**

TEREN Intravilan

Adresa: Loc. Leu, Nr. 736, Jud. Dolj, T119, P1389, 1389/1

Nr. Crt	Nr cadastral Nr. topografic	Suprafața* (mp)	Observații / Referințe
A1		Din acte: 1.068 Masurata: 1.087	Sector cadastral:13 Teren imprejmuit;

**Construcții**

Crt	Nr cadastral Nr. topografic	Adresa	Observații / Referințe
A1.1		Loc. Leu, Jud. Dolj	Nr. niveluri:2; S. construita la sol:48 mp; CASA DE LOCUIT DIN CARAMIDA,ACOPERITA CU TABLA
A1.2		Loc. Leu, Jud. Dolj	Nr. niveluri:1; S. construita la sol:21 mp; CONSTRUCTIE ANEXA
A1.3		Loc. Leu, Jud. Dolj	Nr. niveluri:1; S. construita la sol:34 mp; CONSTRUCTIE ANEXA
A1.4		Loc. Leu, Jud. Dolj	Nr. niveluri:1; S. construita la sol:22 mp; CONSTRUCTIE ANEXA

**B. Partea II. Proprietari și acte**

Inscrieri privitoare la dreptul de proprietate și alte drepturi reale		Referințe
/		
Act Administrativ nr. TDP 2699, din 15/03/2004 emis de CONSILIUL JUDETEAN DOLJ;		
B1	Intabulare, drept de PROPRIETATE, dobandit prin Reconstituire, cota actuala 1/1, cota inițiala 1/1 1) LUCA IOANA, LIPSĂ CNP 2) STOICA GHEORGHÎȚA, LIPSĂ CNP	A1
Act Normativ nr. LEGEA 7, din 13/03/1996 emis de GUVERNUL ROMANIEI;		
B2	Intabulare, drept de PROPRIETATE, dobandit prin Lege, cota actuala 1/1, cota initiala 1/1 1) STOICA GHEORGHÎȚA, LIPSĂ CNP 2) LUCA IOANA, LIPSĂ CNP	A1.1, A1.2, A1.3, A1.4

**C. Partea III. SARCINI .**

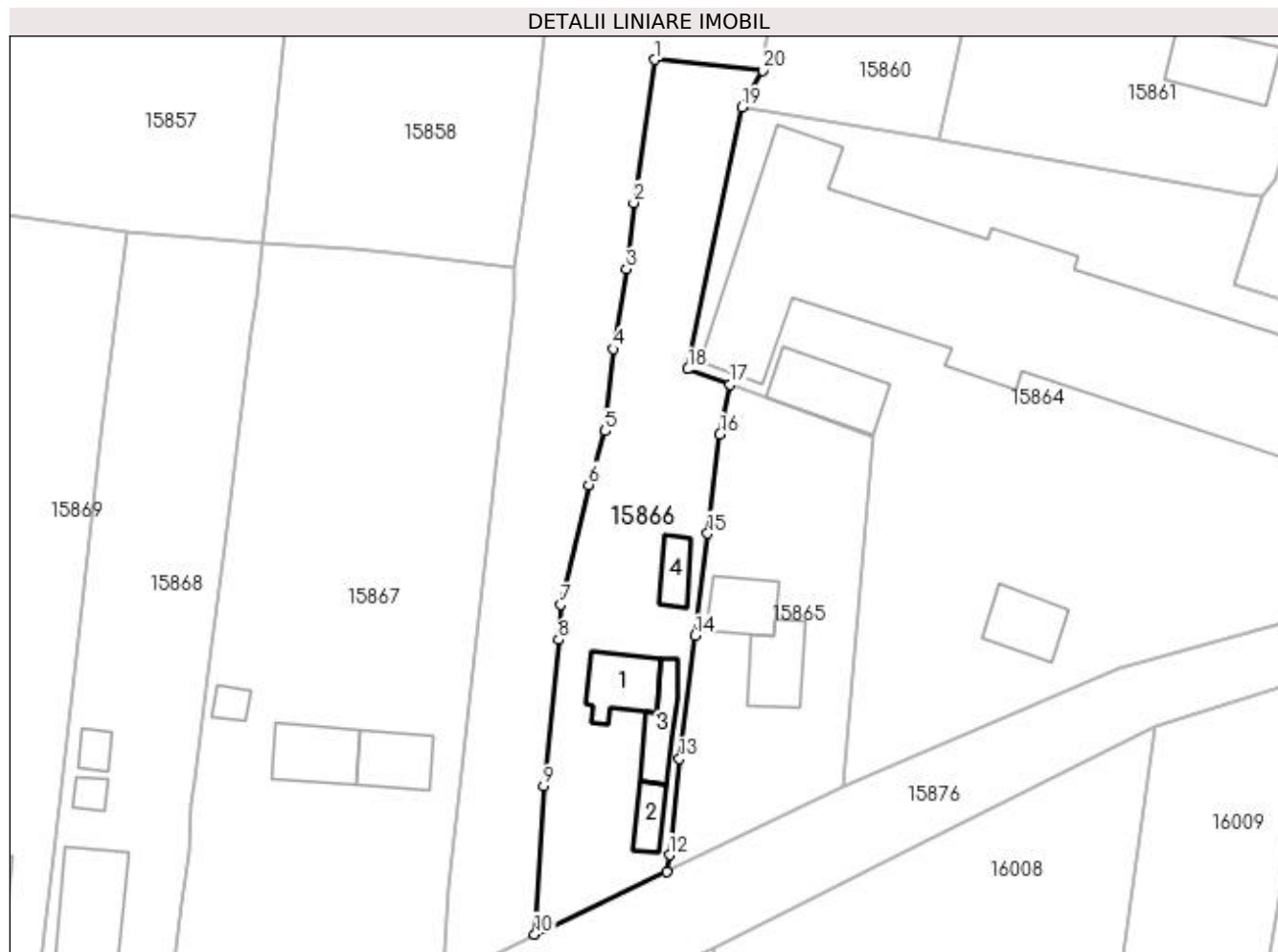
Inscrieri privind dezmembramentele dreptului de proprietate, drepturi reale de garanție și sarcini	Referințe
NU SUNT	

## Anexa Nr. 1 La Partea I

## Teren

Nr cadastral	Suprafața (mp)*	Observații / Referințe
	Din acte: 1.068 Masurata: 1.087	

\* Suprafața este determinată în planul de proiecție Stereo 70.



## Date referitoare la teren

Crt	Categorie folosință	Intra vilan	Suprafața (mp)	Tarla	Parcelă	Nr. topo	Observații / Referințe
1	curți construcții	DA	571	119	1389	-	
2	arabil	DA	516	119	1389/1	-	

## Date referitoare la construcții

Crt	Număr	Destinație construcție	Supraf. (mp)	Situație juridică	Observații / Referințe
A1.1		construcții de locuințe	48	Cu acte	Nr. niveluri:2; S. construita la sol:48 mp; CASA DE LOCUIT DIN CARAMIDA,ACOPERITA CU TABLA
A1.2		construcții anexa	21	Cu acte	Nr. niveluri:1; S. construita la sol:21 mp; CONSTRUCTIE ANEXA
A1.3		construcții anexa	34	Cu acte	Nr. niveluri:1; S. construita la sol:34 mp; CONSTRUCTIE ANEXA
A1.4		construcții anexa	22	Cu acte	Nr. niveluri:1; S. construita la sol:22 mp; CONSTRUCTIE ANEXA

## Lungime Segmente

1) Valorile lungimilor segmentelor sunt obținute din proiecție în plan.

Punct început	X / Y	Punct sfârșit	X / Y	Lungime segment (** (m))

Punct început	X / Y	Punct sfârșit	X / Y	Lungime segment (** (m)
1	420.963,093 298.961,5	2	420.960,89 298.946,235	15.423
2	420.960,89 298.946,235	3	420.960,1 298.939,182	7.097
3	420.960,1 298.939,182	4	420.958,695 298.930,652	8.645
4	420.958,695 298.930,652	5	420.957,843 298.921,904	8.789
5	420.957,843 298.921,904	6	420.956,085 298.916,171	5.996
6	420.956,085 298.916,171	7	420.953,103 298.903,396	13.118
7	420.953,103 298.903,396	8	420.952,874 298.899,663	3.74
8	420.952,874 298.899,663	9	420.951,287 298.884,029	15.714
9	420.951,287 298.884,029	10	420.950,341 298.868,244	15.813
10	420.950,341 298.868,244	11	420.964,404 298.874,903	15.56
11	420.964,404 298.874,903	12	420.964,679 298.876,686	1.804
12	420.964,679 298.876,686	13	420.965,767 298.886,946	10.318
13	420.965,767 298.886,946	14	420.967,406 298.900,079	13.235
14	420.967,406 298.900,079	15	420.968,752 298.910,985	10.989
15	420.968,752 298.910,985	16	420.970,072 298.921,547	10.644
16	420.970,072 298.921,547	17	420.971,151 298.926,848	5.41
17	420.971,151 298.926,848	18	420.966,668 298.928,509	4.781
18	420.966,668 298.928,509	19	420.972,402 298.956,408	28.483
19	420.972,402 298.956,408	20	420.974,597 298.960,364	4.524
20	420.974,597 298.960,364	1	420.963,093 298.961,5	11.56

\*\* Lungimile segmentelor sunt determinate în planul de proiecție Stereo 70 și sunt rotunjite la 1 milimetru.

\*\*\* Distanța dintre puncte este formată din segmente cumulate ce sunt mai mici decât valoarea 1 milimetru.



**DATE DESPRE IMOBILUL NR. 15867**

Oficiul de Cadastru și Publicitate Imobiliară DOLJ  
Biroul de Cadastru și Publicitate Imobiliară Craiova

**A. Partea I. Descrierea imobilului**

TEREN Intravilan

Adresa: Loc. Leu, Nr. 735, Jud. Dolj, T119, P1390, 1390/1, 1390/2

Nr. Crt	Nr cadastral Nr. topografic	Suprafața* (mp)	Observații / Referințe
A1		Din acte: 2.289 Masurata: 2.310	Sector cadastral:13 Teren imprejmuit;

**Construcții**

Crt	Nr cadastral Nr. topografic	Adresa	Observații / Referințe
A1.1		Loc. Leu, Jud. Dolj	Nr. niveluri:1; S. construita la sol:46 mp; CASA DE LOCUIT DIN CARAMIDA,ACOPERITA CU TIGLA
A1.2		Loc. Leu, Jud. Dolj	Nr. niveluri:1; S. construita la sol:54 mp; CONSTRUCTIE ANEXA
A1.4		Loc. Leu, Jud. Dolj	Nr. niveluri:1; S. construita la sol:12 mp; CONSTRUCTIE ANEXA

**B. Partea II. Proprietari și acte**

Inscrieri privitoare la dreptul de proprietate și alte drepturi reale		Referințe
/		
Act Administrativ nr. TDP 3225, din 22/04/2005 emis de CONSILIUL JUDETEAN DOLJ;		
B1	Intabulare, drept de PROPRIETATE, dobandit prin Reconstituire, cota actuala 1/1, cota initiala 1/1 1) CĂLINESCU IOANA, LIPSĂ CNP	A1
Act Normativ nr. LEGEA 7, din 13/03/1996 emis de GUVERNUL ROMANIEI;		
B2	Intabulare, drept de PROPRIETATE, dobandit prin Lege, cota actuala 1/1, cota initiala 1/1 1) CĂLINESCU IOANA, LIPSĂ CNP	A1.1, A1.2, A1.4

**C. Partea III. SARCINI .**

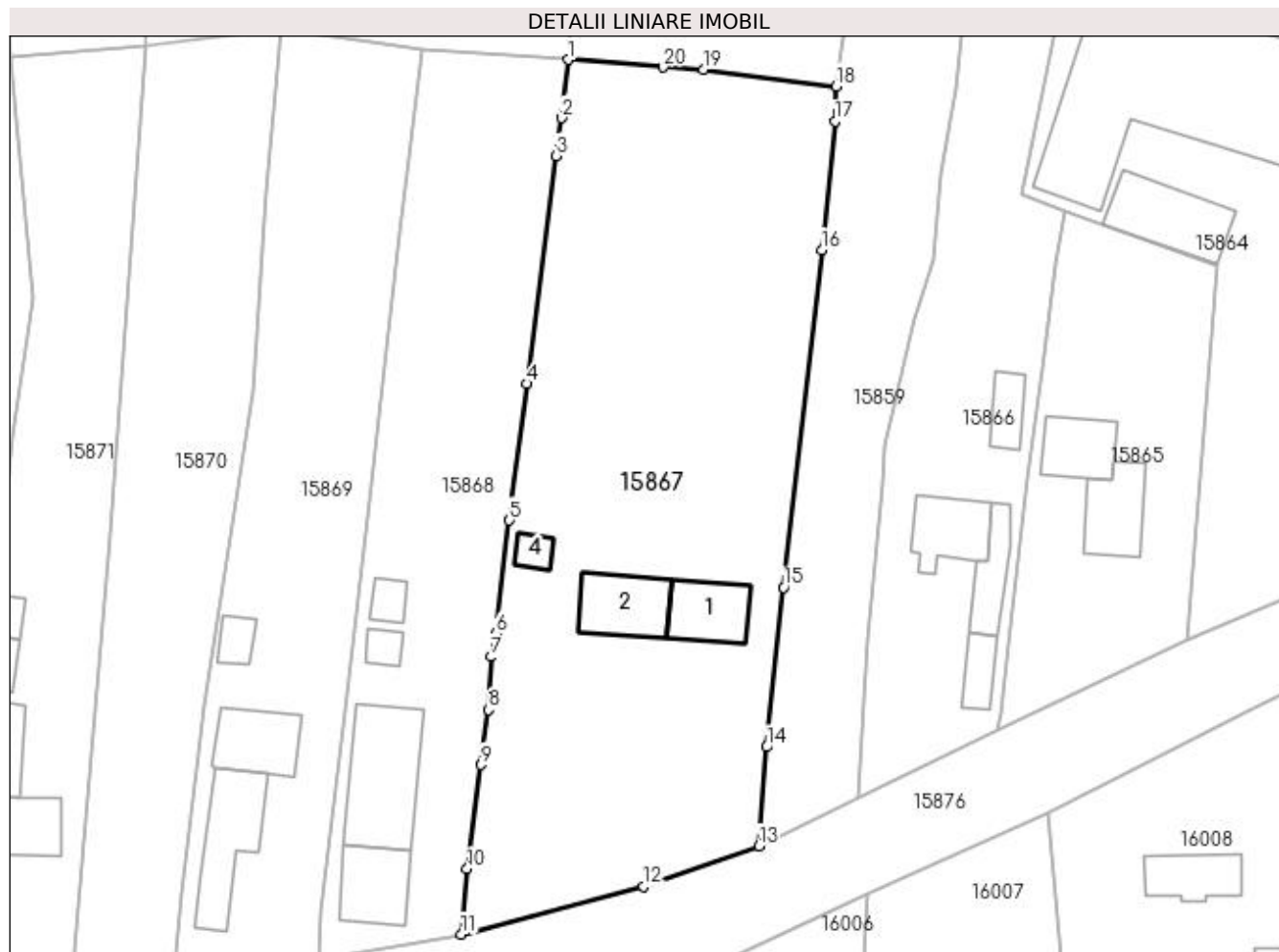
Inscrieri privind dezmembramintele dreptului de proprietate, drepturi reale de garanție și sarcini	Referințe
NU SUNT	

## Anexa Nr. 1 La Partea I

## Teren

Nr cadastral	Suprafața (mp)*	Observații / Referințe
	Din acte: 2.289 Masurata: 2.310	

\* Suprafața este determinată în planul de proiecție Stereo 70.



## Date referitoare la teren

Crt	Categorie folosință	Intravilan	Suprafața (mp)	Tarla	Parcelă	Nr. topo	Observații / Referințe
1	curți construcții	DA	1.032	119	1390	-	
2	arabil	DA	568	119	1390/1	-	
3	padure	DA	710	119	1390/2	-	

## Date referitoare la construcții

Crt	Număr	Destinație construcție	Supraf. (mp)	Situație juridică	Observații / Referințe
A1.1		construcții de locuințe	46	Cu acte	Nr. niveluri:1; S. construita la sol:46 mp; CASA DE LOCUIT DIN CARAMIDA,ACOPERITA CU TIGLA
A1.2		construcții anexa	54	Cu acte	Nr. niveluri:1; S. construita la sol:54 mp; CONSTRUCTIE ANEXA
A1.4		construcții anexa	12	Cu acte	Nr. niveluri:1; S. construita la sol:12 mp; CONSTRUCTIE ANEXA

## Lungime Segmente

1) Valorile lungimilor segmentelor sunt obținute din proiecție în plan.

Punct început	X / Y	Punct sfârșit	X / Y	Lungime segment (** (m)



Punct început	X / Y	Punct sfârșit	X / Y	Lungime segment (** (m)
1	420.921,336 298.942,036	2	420.920,713 298.936,2	5.869
2	420.920,713 298.936,2	3	420.920,162 298.932,426	3.814
3	420.920,162 298.932,426	4	420.917,281 298.909,617	22.99
4	420.917,281 298.909,617	5	420.915,471 298.895,942	13.794
5	420.915,471 298.895,942	6	420.914,103 298.884,616	11.408
6	420.914,103 298.884,616	7	420.913,677 298.882,293	2.362
7	420.913,677 298.882,293	8	420.913,421 298.877,003	5.296
8	420.913,421 298.877,003	9	420.912,662 298.871,48	5.575
9	420.912,662 298.871,48	10	420.911,267 298.861,074	10.499
10	420.911,267 298.861,074	11	420.910,669 298.854,529	6.572
11	420.910,669 298.854,529	12	420.928,922 298.859,327	18.873
12	420.928,922 298.859,327	13	420.940,439 298.863,371	12.206
13	420.940,439 298.863,371	14	420.941,221 298.873,265	9.925
14	420.941,221 298.873,265	15	420.942,94 298.889,224	16.051
15	420.942,94 298.889,224	16	420.946,761 298.923,016	34.007
16	420.946,761 298.923,016	17	420.948,062 298.935,886	12.936
17	420.948,062 298.935,886	18	420.948,176 298.939,375	3.491
18	420.948,176 298.939,375	19	420.934,912 298.941,017	13.365
19	420.934,912 298.941,017	20	420.930,885 298.941,278	4.035
20	420.930,885 298.941,278	1	420.921,336 298.942,036	9.579

\*\* Lungimile segmentelor sunt determinate în planul de proiecție Stereo 70 și sunt rotunjite la 1 milimetru.

\*\*\* Distanța dintre puncte este formată din segmente cumulate ce sunt mai mici decât valoarea 1 milimetru.



**DATE DESPRE IMOBILUL NR. 15868**

Oficiul de Cadastru și Publicitate Imobiliară DOLJ  
Biroul de Cadastru și Publicitate Imobiliară Craiova

**A. Partea I. Descrierea imobilului**

TEREN Intravilan

Nr. CF vechi:701  
Nr. cadastral vechi:742

Adresa: Loc. Leu, Jud. Dolj, T119, P1391, 1391,1

Nr. Crt	Nr cadastral Nr. topografic	Suprafața* (mp)	Observații / Referințe
A1	33971	Din acte: 1.268 Masurata: 1.283	Sector cadastral:13 Teren imprejmuit;

**Construcții**

Crt	Nr cadastral Nr. topografic	Adresa	Observații / Referințe
A1.1		Loc. Leu, Jud. Dolj	Nr. niveluri:1; S. construita la sol:94 mp; CASA DE LOCUIT
A1.2		Loc. Leu, Jud. Dolj	Nr. niveluri:1; S. construita la sol:50 mp; CONSTRUCTIE ANEXA
A1.3		Loc. Leu, Jud. Dolj	Nr. niveluri:1; S. construita la sol:11 mp; CONSTRUCTIE ANEXA
A1.4		Loc. Leu, Jud. Dolj	Nr. niveluri:1; S. construita la sol:14 mp; CONSTRUCTIE ANEXA

**B. Partea II. Proprietari și acte**

Inscrieri privitoare la dreptul de proprietate și alte drepturi reale		Referințe
<b>37600 / 08/07/2009</b>		
Act Notarial nr. 1065, din 01/01/2009 emis de NP GAGEATU ILIE;		
B1	Intabulare, drept de PROPRIETATE, dobandit prin Conventie, cota actuala 1/1, cota initiala 1/1 1) SAVA DAN, LIPSĂ CNP	A1
/		
Act Normativ nr. LEGEA 7, din 13/03/1996 emis de GUVERNUL ROMANIEI;		
B2	Intabulare, drept de PROPRIETATE, dobandit prin Lege, cota actuala 1/1, cota initiala 1/1 1) SAVA DAN, LIPSĂ CNP	A1.1, A1.2, A1.3, A1.4

**C. Partea III. SARCINI .**

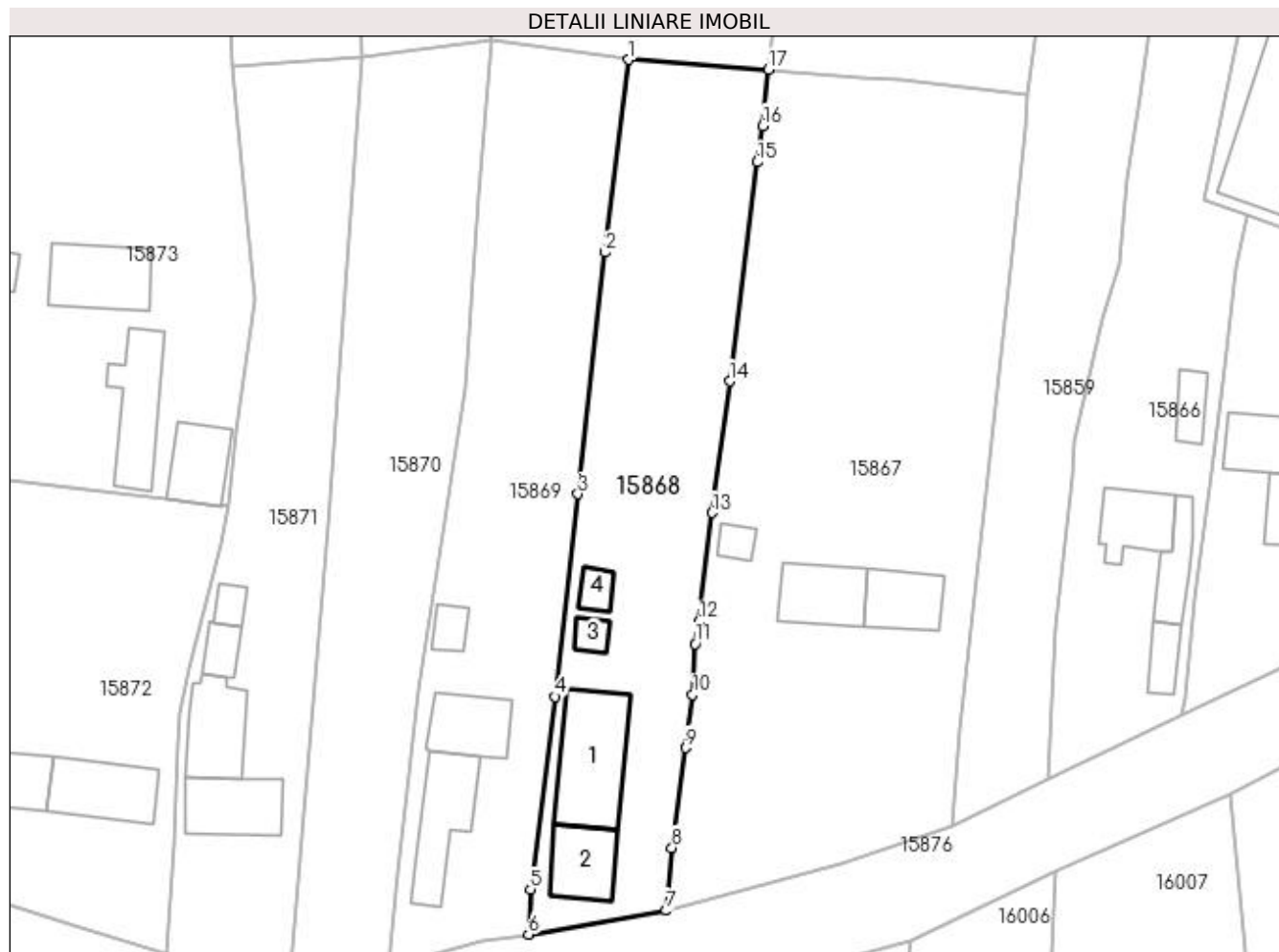
Inscrieri privind dezmembramintele dreptului de proprietate, drepturi reale de garanție și sarcini	Referințe
NU SUNT	

## Anexa Nr. 1 La Partea I

## Teren

Nr cadastral	Suprafața (mp)*	Observații / Referințe
33971	Din acte: 1.268 Masurata: 1.283	

\* Suprafața este determinată în planul de proiecție Stereo 70.



## Date referitoare la teren

Crt	Categorie folosință	Intra vilan	Suprafața (mp)	Tarla	Parcelă	Nr. topo	Observații / Referințe
1	arabil	DA	1.283	119	1391, 1391,1	-	S = 1268 mp, Sm = 1244 mp

## Date referitoare la construcții

Crt	Număr	Destinație construcție	Supraf. (mp)	Situație juridică	Observații / Referințe
A1.1		construcții de locuințe	94	Cu acte	Nr. niveluri:1; S. construita la sol:94 mp; CASA DE LOCUIT
A1.2		construcții anexa	50	Cu acte	Nr. niveluri:1; S. construita la sol:50 mp; CONSTRUCTIE ANEXA
A1.3		construcții anexa	11	Cu acte	Nr. niveluri:1; S. construita la sol:11 mp; CONSTRUCTIE ANEXA
A1.4		construcții anexa	14	Cu acte	Nr. niveluri:1; S. construita la sol:14 mp; CONSTRUCTIE ANEXA

## Lungime Segmente

1) Valorile lungimilor segmentelor sunt obținute din proiecție în plan.

Punct început	X / Y	Punct sfârșit	X / Y	Lungime segment (** (m)
1	420.906,765 298.943,092	2	420.904,321 298.923,022	20.218

Punct început	X / Y	Punct sfârșit	X / Y	Lungime segment (** (m)
2	420.904,321 298.923,022	3	420.901,49 298.897,883	25.298
3	420.901,49 298.897,883	4	420.899,107 298.876,792	21.225
4	420.899,107 298.876,792	5	420.896,553 298.856,715	20.239
5	420.896,553 298.856,715	6	420.896,355 298.852,065	4.654
6	420.896,355 298.852,065	7	420.910,669 298.854,529	14.525
7	420.910,669 298.854,529	8	420.911,267 298.861,074	6.572
8	420.911,267 298.861,074	9	420.912,662 298.871,48	10.499
9	420.912,662 298.871,48	10	420.913,421 298.877,003	5.575
10	420.913,421 298.877,003	11	420.913,677 298.882,293	5.296
11	420.913,677 298.882,293	12	420.914,103 298.884,616	2.362
12	420.914,103 298.884,616	13	420.915,471 298.895,942	11.408
13	420.915,471 298.895,942	14	420.917,281 298.909,617	13.794
14	420.917,281 298.909,617	15	420.920,162 298.932,426	22.99
15	420.920,162 298.932,426	16	420.920,713 298.936,2	3.814
16	420.920,713 298.936,2	17	420.921,336 298.942,036	5.869
17	420.921,336 298.942,036	1	420.906,765 298.943,092	14.609

\*\* Lungimile segmentelor sunt determinate în planul de proiecție Stereo 70 și sunt rotunjite la 1 milimetru.

\*\*\* Distanța dintre puncte este formată din segmente cumulate ce sunt mai mici decât valoarea 1 milimetru.



**DATE DESPRE IMOBILUL NR. 15869**

Oficiul de Cadastru și Publicitate Imobiliară DOLJ  
Biroul de Cadastru și Publicitate Imobiliară Craiova

**A. Partea I. Descrierea imobilului**

TEREN Intravilan

Adresa: Loc. Leu, Nr. 733, Jud. Dolj, T119, P1392,1392/1 1392/2

Nr. Crt	Nr cadastral Nr. topografic	Suprafața* (mp)	Observații / Referințe
A1		Din acte: 1.320 Masurata: 1.288	Sector cadastral:13 Teren imprejmuit;

**Construcții**

Crt	Nr cadastral Nr. topografic	Adresa	Observații / Referințe
A1.1		Loc. Leu, Jud. Dolj	Nr. niveluri:1; S. construita la sol:50 mp; CASA DE LOCUIT DIN CARAMIDA,ACOPERITA CU TIGLA
A1.2		Loc. Leu, Jud. Dolj	Nr. niveluri:1; S. construita la sol:69 mp; CONSTRUCTIE ANEXA
A1.3		Loc. Leu, Jud. Dolj	Nr. niveluri:1; S. construita la sol:15 mp; CONSTRUCTIE ANEXA

**B. Partea II. Proprietari și acte**

Inscrieri privitoare la dreptul de proprietate și alte drepturi reale		Referințe
/		
Act Administrativ nr. TDP 19263, din 04/01/2016 emis de CONSILIUL JUDETEAN DOLJ;		
B1	Intabulare, drept de PROPRIETATE, dobandit prin Reconstituire, cota actuala 1/1, cota initiala 1/1 1) BOANA NICOLAE	A1
Act Normativ nr. LEGEA 7, din 13/03/1996 emis de GUVERNUL ROMANIEI;		
B2	Intabulare, drept de PROPRIETATE, dobandit prin Lege, cota actuala 1/1, cota initiala 1/1 1) BOANA NICOLAE	A1.1, A1.2, A1.3

**C. Partea III. SARCINI .**

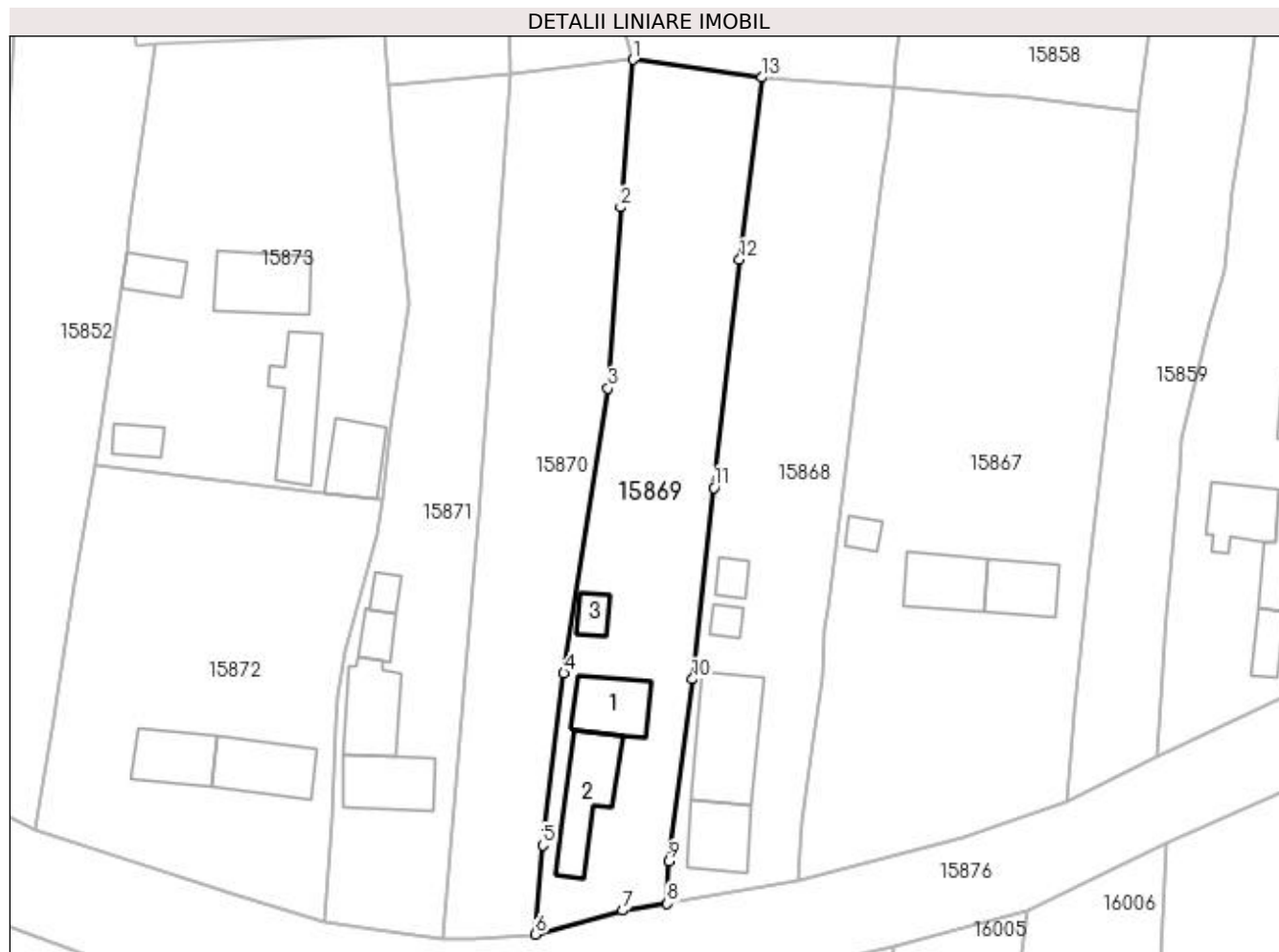
Inscrieri privind dezmembramintele dreptului de proprietate, drepturi reale de garanție și sarcini	Referințe
NU SUNT	

## Anexa Nr. 1 La Partea I

## Teren

Nr cadastral	Suprafața (mp)*	Observații / Referințe
	Din acte: 1.320 Masurata: 1.288	

\* Suprafața este determinată în planul de proiecție Stereo 70.



## Date referitoare la teren

Crt	Categorie folosință	Intravilan	Suprafața (mp)	Tarla	Parcelă	Nr. topo	Observații / Referințe
1	curți construcții	DA	676	119	1392	-	
2	arabil	DA	612	119	1392/1 1392/2	-	

## Date referitoare la construcții

Crt	Număr	Destinație construcție	Supraf. (mp)	Situație juridică	Observații / Referințe
A1.1		construcții de locuințe	50	Cu acte	Nr. niveluri:1; S. construita la sol:50 mp; CASA DE LOCUIT DIN CARAMIDA,ACOPERITA CU TIGLA
A1.2		construcții anexa	69	Cu acte	Nr. niveluri:1; S. construita la sol:69 mp; CONSTRUCTIE ANEXA
A1.3		construcții anexa	15	Cu acte	Nr. niveluri:1; S. construita la sol:15 mp; CONSTRUCTIE ANEXA

## Lungime Segmente

1) Valorile lungimilor segmentelor sunt obținute din proiecție în plan.

Punct început	X / Y	Punct sfârșit	X / Y	Lungime segment (** (m)



Punct început	X / Y	Punct sfârşit	X / Y	Lungime segment (** (m)
1	420.892,585 298.945,059	2	420.891,223 298.928,811	16.305
2	420.891,223 298.928,811	3	420.889,823 298.908,866	19.994
3	420.889,823 298.908,866	4	420.884,969 298.877,443	31.795
4	420.884,969 298.877,443	5	420.882,638 298.858,505	19.081
5	420.882,638 298.858,505	6	420.881,828 298.848,684	9.854
6	420.881,828 298.848,684	7	420.891,455 298.851,303	9.977
7	420.891,455 298.851,303	8	420.896,355 298.852,065	4.959
8	420.896,355 298.852,065	9	420.896,553 298.856,715	4.654
9	420.896,553 298.856,715	10	420.899,107 298.876,792	20.239
10	420.899,107 298.876,792	11	420.901,49 298.897,883	21.225
11	420.901,49 298.897,883	12	420.904,321 298.923,022	25.298
12	420.904,321 298.923,022	13	420.906,765 298.943,092	20.218
13	420.906,765 298.943,092	1	420.892,585 298.945,059	14.316

\*\* Lungimile segmentelor sunt determinate în planul de proiecție Stereo 70 și sunt rotunjite la 1 milimetru.

\*\*\* Distanța dintre puncte este formată din segmente cumulate ce sunt mai mici decât valoarea 1 milimetru.



**DATE DESPRE IMOBILUL NR. 15870**

Oficiul de Cadastru și Publicitate Imobiliară DOLJ  
Biroul de Cadastru și Publicitate Imobiliară Craiova

**A. Partea I. Descrierea imobilului**

TEREN Intravilan

Adresa: Loc. Leu, Nr. 732, Jud. Dolj, T119, P1393, 1393/1

Nr. Crt	Nr cadastral Nr. topografic	Suprafața* (mp)	Observații / Referințe
A1		Din acte: 1.200 Masurata: 1.148	Sector cadastral:13 Teren neimprejmuit;

**B. Partea II. Proprietari și acte**

Inscrieri privitoare la dreptul de proprietate și alte drepturi reale		Referințe
/		
Act Administrativ nr. TDP 2378, din 18/08/2004 emis de CONSILIUL JUDETEAN DOLJ;		
B1	Intabulare, drept de PROPRIETATE, dobandit prin Reconstituire, cota actuala 1/1, cota initiala 1/1 1) <b>DICU TUDORA</b> , LIPSĂ CNP	A1

**C. Partea III. SARCINI .**

Inscrieri privind dezmembramintele dreptului de proprietate, drepturi reale de garanție și sarcini	Referințe
NU SUNT	

## Anexa Nr. 1 La Partea I

## Teren

Nr cadastral	Suprafața (mp)*	Observații / Referințe
	Din acte: 1.200 Masurata: 1.148	

\* Suprafața este determinată în planul de proiecție Stereo 70.



## Date referitoare la teren

Crt	Categorie folosință	Intravilan	Suprafața (mp)	Tarla	Parcelă	Nr. topo	Observații / Referințe
1	curți constructii	DA	322	119	1393	-	
2	arabil	DA	826	119	1393/1	-	

## Lungime Segmente

1) Valorile lungimilor segmentelor sunt obținute din proiecție în plan.

Punct început	X / Y	Punct sfârșit	X / Y	Lungime segment (** (m)
1	420.879,041 298.943,454	2	420.875,569 298.894,607	48.97
2	420.875,569 298.894,607	3	420.871,642 298.848,266	46.507
3	420.871,642 298.848,266	4	420.874,871 298.848,261	3.229
4	420.874,871 298.848,261	5	420.881,828 298.848,684	6.97

Punct început	X / Y	Punct sfârșit	X / Y	Lungime segment (** (m)
5	420.881,828 298.848,684	6	420.882,638 298.858,505	9.854
6	420.882,638 298.858,505	7	420.884,969 298.877,443	19.081
7	420.884,969 298.877,443	8	420.889,823 298.908,866	31.795
8	420.889,823 298.908,866	9	420.891,223 298.928,811	19.994
9	420.891,223 298.928,811	10	420.892,585 298.945,059	16.305
10	420.892,585 298.945,059	1	420.879,041 298.943,454	13.639

\*\* Lungimile segmentelor sunt determinate în planul de proiecție Stereo 70 și sunt rotunjite la 1 milimetru.

\*\*\* Distanța dintre puncte este formată din segmente cumulate ce sunt mai mici decât valoarea 1 milimetru.



**DATE DESPRE IMOBILUL NR. 15871**

Oficiul de Cadastru și Publicitate Imobiliară DOLJ  
Biroul de Cadastru și Publicitate Imobiliară Craiova

**A. Partea I. Descrierea imobilului**

TEREN Intravilan

Adresa: Loc. Leu, Nr. 732, Jud. Dolj, T119, P1394, 1394/1 1394/2

Nr. Crt	Nr cadastral Nr. topografic	Suprafața* (mp)	Observații / Referințe
A1		Din acte: 1.110 Masurata: 1.117	Sector cadastral:13 Teren neimpregmuit;

**Construcții**

Crt	Nr cadastral Nr. topografic	Adresa	Observații / Referințe
A1.1		Loc. Leu, Jud. Dolj	Nr. niveluri:2; S. construita la sol:58 mp; CASA DE LOCUIT DIN CARAMIDA,ACOPERITA CU TIGLA
A1.2		Loc. Leu, Jud. Dolj	Nr. niveluri:1; S. construita la sol:59 mp; CONSTRUCTIE ANEXA
A1.3		Loc. Leu, Jud. Dolj	Nr. niveluri:1; S. construita la sol:19 mp; CONSTRUCTIE ANEXA
A1.4		Loc. Leu, Jud. Dolj	Nr. niveluri:1; S. construita la sol:12 mp; CONSTRUCTIE ANEXA

**B. Partea II. Proprietari și acte**

Inscrieri privitoare la dreptul de proprietate și alte drepturi reale	Referințe
/	
Act Administrativ nr. TDP 2365, din 18/05/2004 emis de CONSILIUL JUDETEAN DOLJ;	
B1	A1
Intabulare, drept de PROPRIETATE, dobandit prin Reconstituire, cota actuala 1/1, cota initiala 1/1 1) DICU TEODOR, LIPSĂ CNP	
Act Normativ nr. LEGEA 7, din 13/03/1996 emis de GUVERNUL ROMANIEI;	
B2	A1.1, A1.2, A1.3, A1.4
Intabulare, drept de PROPRIETATE, dobandit prin Lege, cota actuala 1/1, cota initiala 1/1 1) DICU TEODOR, LIPSĂ CNP	

**C. Partea III. SARCINI .**

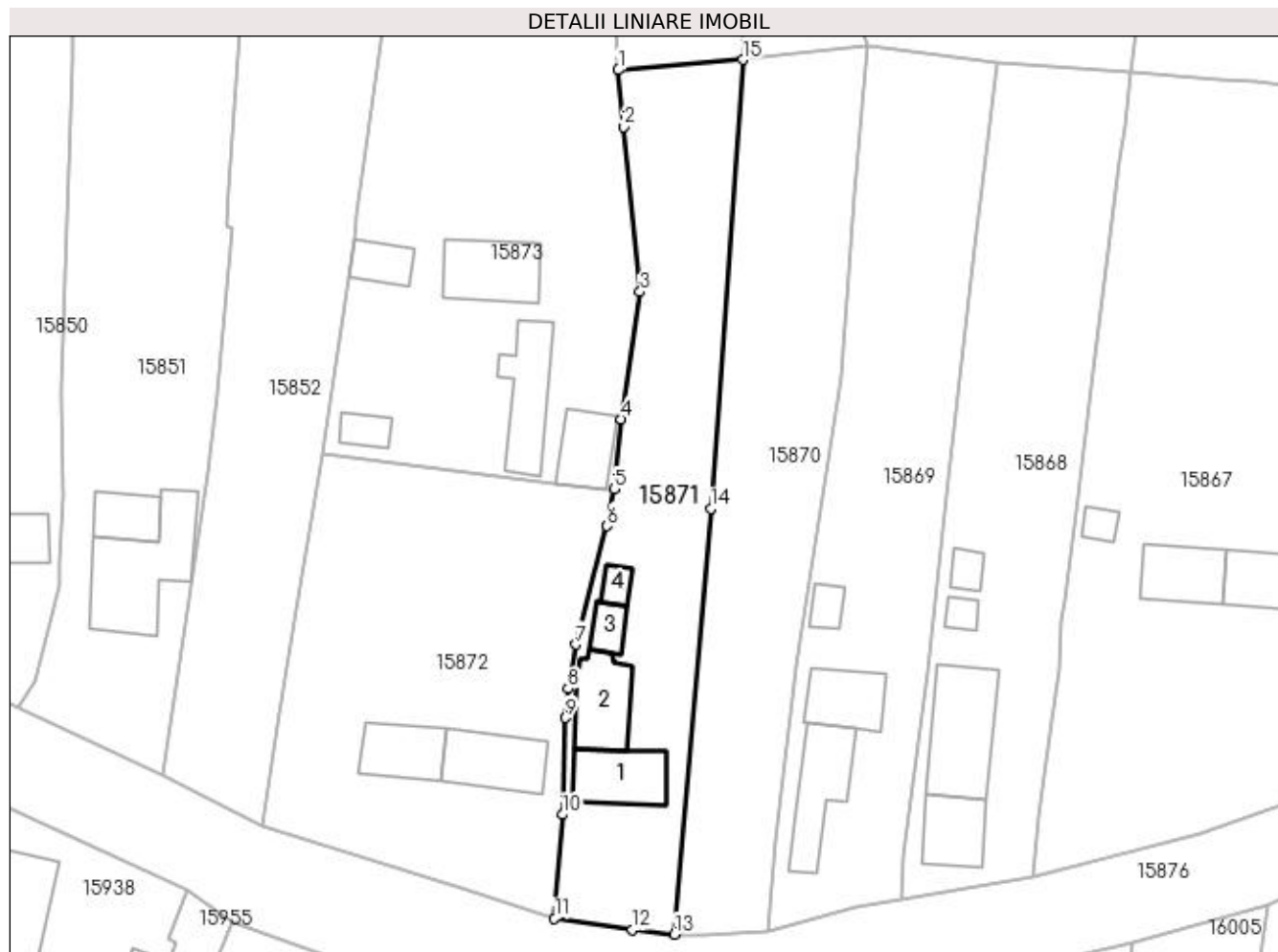
Inscrieri privind dezmembramintele dreptului de proprietate, drepturi reale de garanție și sarcini	Referințe
NU SUNT	

## Anexa Nr. 1 La Partea I

## Teren

Nr cadastral	Suprafața (mp)*	Observații / Referințe
	Din acte: 1.110 Masurata: 1.117	

\* Suprafața este determinată în planul de proiecție Stereo 70.



## Date referitoare la teren

Crt	Categorie folosință	Intra vilan	Suprafața (mp)	Tarla	Parcelă	Nr. topo	Observații / Referințe
1	curți constructii	DA	608	119	1394	-	
2	arabil	DA	509	119	1394/1 1394/2	-	

## Date referitoare la construcții

Crt	Număr	Destinație construcție	Supraf. (mp)	Situație juridică	Observații / Referințe
A1.1		construcții de locuințe	58	Cu acte	Nr. niveluri:2; S. construita la sol:58 mp; CASA DE LOCUIT DIN CARAMIDA,ACOPERITA CU TIGLA
A1.2		construcții anexa	59	Cu acte	Nr. niveluri:1; S. construita la sol:59 mp; CONSTRUCTIE ANEXA
A1.3		construcții anexa	19	Cu acte	Nr. niveluri:1; S. construita la sol:19 mp; CONSTRUCTIE ANEXA
A1.4		construcții anexa	12	Cu acte	Nr. niveluri:1; S. construita la sol:12 mp; CONSTRUCTIE ANEXA



**Lungime Segmente**

1) Valorile lungimilor segmentelor sunt obținute din proiecție în plan.

Punct început	X / Y	Punct sfârșit	X / Y	Lungime segment (** (m)
1	420.865,525 298.942,339	2	420.866,097 298.936,147	6.218
2	420.866,097 298.936,147	3	420.867,89 298.918,183	18.053
3	420.867,89 298.918,183	4	420.865,839 298.904,343	13.992
4	420.865,839 298.904,343	5	420.865,06 298.896,726	7.657
5	420.865,06 298.896,726	6	420.864,298 298.892,71	4.088
6	420.864,298 298.892,71	7	420.860,925 298.879,817	13.327
7	420.860,925 298.879,817	8	420.860,075 298.874,988	4.903
8	420.860,075 298.874,988	9	420.859,77 298.871,835	3.168
9	420.859,77 298.871,835	10	420.859,414 298.861,292	10.549
10	420.859,414 298.861,292	11	420.858,582 298.849,987	11.336
11	420.858,582 298.849,987	12	420.867,051 298.848,776	8.555
12	420.867,051 298.848,776	13	420.871,642 298.848,266	4.619
13	420.871,642 298.848,266	14	420.875,569 298.894,607	46.507
14	420.875,569 298.894,607	15	420.879,041 298.943,454	48.97
15	420.879,041 298.943,454	1	420.865,525 298.942,339	13.562

\*\* Lungimile segmentelor sunt determinate în planul de proiecție Stereo 70 și sunt rotunjite la 1 milimetru.

\*\*\* Distanța dintre puncte este formată din segmente cumulate ce sunt mai mici decât valoarea 1 milimetru.



**DATE DESPRE IMOBILUL NR. 15872**

Oficiul de Cadastru și Publicitate Imobiliară DOLJ  
Biroul de Cadastru și Publicitate Imobiliară Craiova

**A. Partea I. Descrierea imobilului**

TEREN Intravilan

Adresa: Loc. Leu, Nr. 731, Jud. Dolj, T119, P1395, 1395/1

Nr. Crt	Nr cadastral Nr. topografic	Suprafața* (mp)	Observații / Referințe
A1		Din acte: 1.447 Masurata: 1.384	Sector cadastral:13 Teren imprejmuit;

**Construcții**

Crt	Nr cadastral Nr. topografic	Adresa	Observații / Referințe
A1.1		Loc. Leu, Jud. Dolj	Nr. niveluri:1; S. construita la sol:63 mp; CASA DE LOCUIT DIN CARAMIDA,ACOPERITA CU TIGLA
A1.2		Loc. Leu, Jud. Dolj	Nr. niveluri:1; S. construita la sol:50 mp; CONSTRUCTIE ANEXA

**B. Partea II. Proprietari și acte**

Inscrieri privitoare la dreptul de proprietate și alte drepturi reale		Referințe
/		
Act Administrativ nr. TDP 3226, din 22/04/2005 emis de CONSILIUL JUDETEAN DOLJ;		
B1	Intabulare, drept de PROPRIETATE, dobandit prin Reconstituire, cota actuala 1/1, cota initiala 1/1 1) BIZOI ILIE, LIPSĂ CNP	A1
Act Normativ nr. LEGEA 7, din 13/03/1996 emis de GUVERNUL ROMANIEI;		
B2	Intabulare, drept de PROPRIETATE, dobandit prin Lege, cota actuala 1/1, cota initiala 1/1 1) BIZOI ILIE, LIPSĂ CNP	A1.1, A1.2

**C. Partea III. SARCINI .**

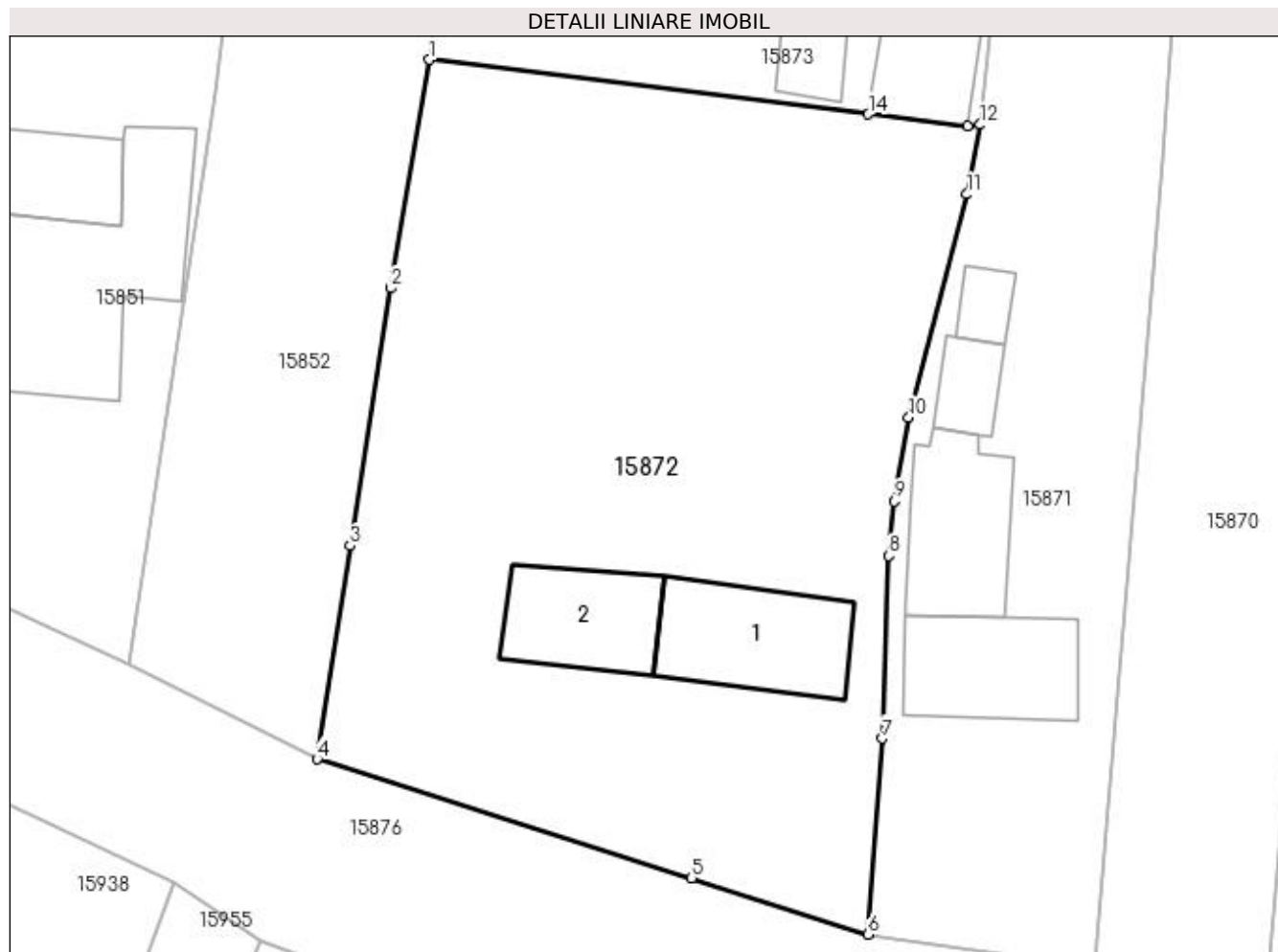
Inscrieri privind dezmembramintele dreptului de proprietate, drepturi reale de garanție și sarcini	Referințe
NU SUNT	

## Anexa Nr. 1 La Partea I

## Teren

Nr cadastral	Suprafața (mp)*	Observații / Referințe
	Din acte: 1.447 Masurata: 1.384	

\* Suprafața este determinată în planul de proiecție Stereo 70.



## Date referitoare la teren

Crt	Categorie folosință	Intra vilan	Suprafața (mp)	Tarla	Parcelă	Nr. topo	Observații / Referințe
1	curți constructii	DA	597	119	1395	-	
2	arabil	DA	787	119	1395/1	-	

## Date referitoare la construcții

Crt	Număr	Destinație construcție	Supraf. (mp)	Situație juridică	Observații / Referințe
A1.1		construcții de locuințe	63	Cu acte	Nr. niveluri:1; S. construita la sol:63 mp; CASA DE LOCUIT DIN CARAMIDA,ACOPERITA CU TIGLA
A1.2		construcții anexa	50	Cu acte	Nr. niveluri:1; S. construita la sol:50 mp; CONSTRUCTIE ANEXA

## Lungime Segmente

1) Valorile lungimilor segmentelor sunt obținute din proiecție în plan.

Punct început	X / Y	Punct sfârșit	X / Y	Lungime segment (** (m)
1	420.833,264 298.900,477	2	420.831,028 298.887,292	13.373

Punct început	X / Y	Punct sfârşit	X / Y	Lungime segment (** (m)
2	420.831,028 298.887,292	3	420.828,674 298.872,425	15.052
3	420.828,674 298.872,425	4	420.826,757 298.860,107	12.466
4	420.826,757 298.860,107	5	420.848,403 298.853,231	22.712
5	420.848,403 298.853,231	6	420.858,582 298.849,987	10.683
6	420.858,582 298.849,987	7	420.859,414 298.861,292	11.336
7	420.859,414 298.861,292	8	420.859,77 298.871,835	10.549
8	420.859,77 298.871,835	9	420.860,075 298.874,988	3.168
9	420.860,075 298.874,988	10	420.860,925 298.879,817	4.903
10	420.860,925 298.879,817	11	420.864,298 298.892,71	13.327
11	420.864,298 298.892,71	12	420.865,06 298.896,726	4.088
12	420.865,06 298.896,726	13	420.864,309 298.896,658	0.754
13	420.864,309 298.896,658	14	420.858,602 298.897,325	5.746
14	420.858,602 298.897,325	1	420.833,264 298.900,477	25.533

\*\* Lungimile segmentelor sunt determinate în planul de proiecție Stereo 70 și sunt rotunjite la 1 milimetru.

\*\*\* Distanța dintre puncte este formată din segmente cumulate ce sunt mai mici decât valoarea 1 milimetru.



**DATE DESPRE IMOBILUL NR. 15873**

Oficiul de Cadastru și Publicitate Imobiliară DOLJ  
Biroul de Cadastru și Publicitate Imobiliară Craiova

**A. Partea I. Descrierea imobilului**

TEREN Intravilan

Adresa: Loc. Leu, Nr. 730, Jud. Dolj, T119, P1396, 1396/1 1396/2

Nr. Crt	Nr cadastral Nr. topografic	Suprafața* (mp)	Observații / Referințe
A1		Din acte: 1.347 Masurata: 1.463	Sector cadastral:13 Teren imprejmuit;

**Construcții**

Crt	Nr cadastral Nr. topografic	Adresa	Observații / Referințe
A1.1		Loc. Leu, Jud. Dolj	Nr. niveluri:2; S. construita la sol:68 mp; CASA DE LOCUIT DIN CARAMIDA,ACOPERITA CU TIGLA
A1.2		Loc. Leu, Jud. Dolj	Nr. niveluri:1; S. construita la sol:68 mp; CASA DE LOCUIT DIN CARAMIDA,ACOPERITA CU TABLA
A1.3		Loc. Leu, Jud. Dolj	Nr. niveluri:1; S. construita la sol:46 mp; CONSTRUCTIE ANEXA
A1.4		Loc. Leu, Jud. Dolj	Nr. niveluri:1; S. construita la sol:18 mp; CONSTRUCTIE ANEXA
A1.5		Loc. Leu, Jud. Dolj	Nr. niveluri:1; S. construita la sol:27 mp; CONSTRUCTIE ANEXA

**B. Partea II. Proprietari și acte**

Inscrieri privitoare la dreptul de proprietate și alte drepturi reale		Referințe
/		
Act Administrativ nr. TDP 1960-1981, din 09/05/2002 emis de CONSILIUL JUDETEAN DOLJ;		
B1	Intabulare, drept de PROPRIETATE, dobandit prin Reconstituire, cota actuala 1/1, cota initiala 1/1 1) DIACONU STEFAN, LIPSĂ CNP	A1
Act Normativ nr. LEGEA 7, din 13/03/1996 emis de GUVERNUL ROMANIEI;		
B2	Intabulare, drept de PROPRIETATE, dobandit prin Lege, cota actuala 1/1, cota initiala 1/1 1) DIACONU STEFAN, LIPSĂ CNP	A1.1, A1.2, A1.3, A1.4, A1.5

**C. Partea III. SARCINI .**

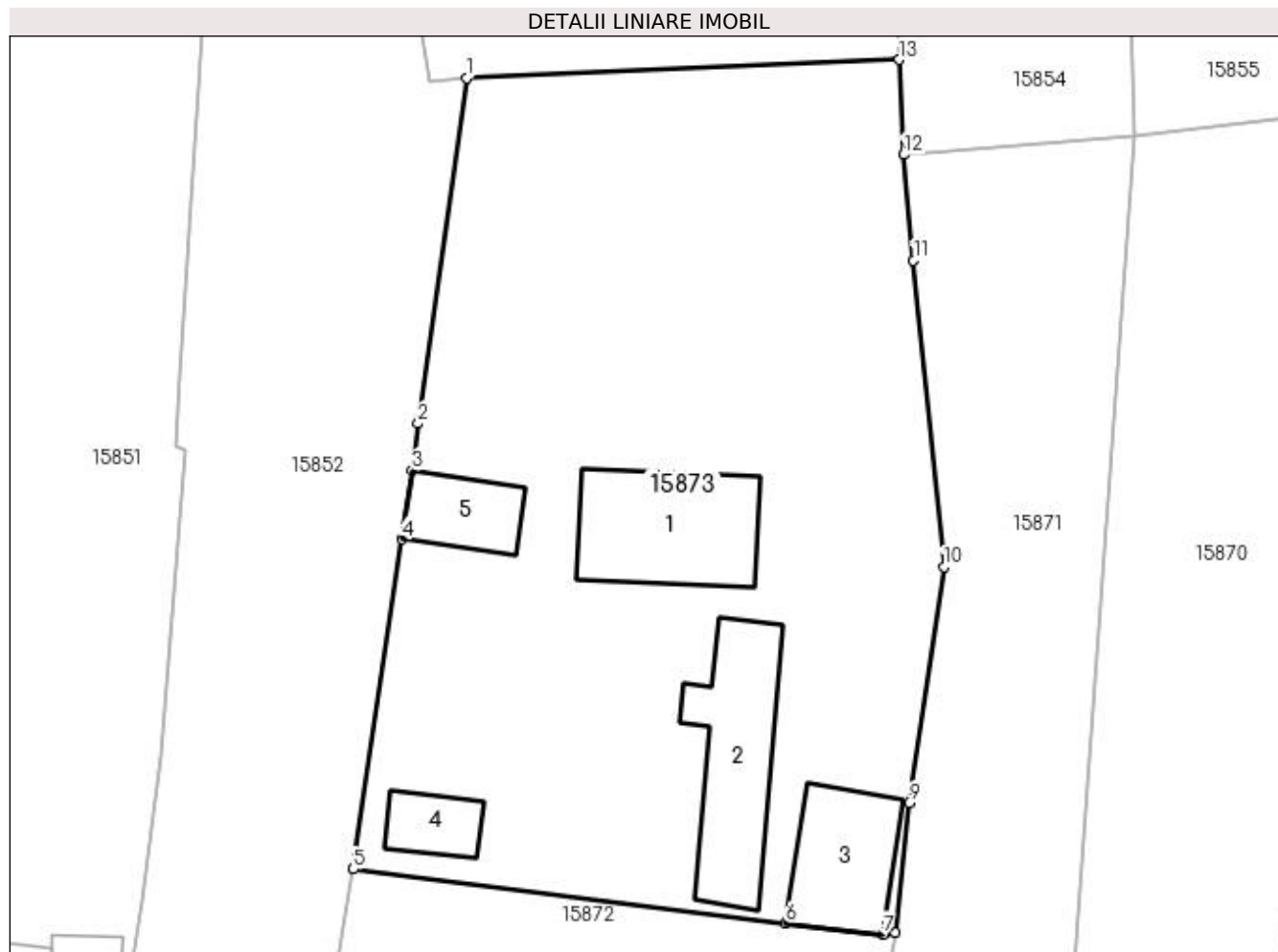
Inscrieri privind dezmembramintele dreptului de proprietate, drepturi reale de garanție și sarcini	Referințe
NU SUNT	

## Anexa Nr. 1 La Partea I

## Teren

Nr cadastral	Suprafața (mp)*	Observații / Referințe
	Din acte: 1.347 Masurata: 1.463	

\* Suprafața este determinată în planul de proiecție Stereo 70.



## Date referitoare la teren

Crt	Categorie folosință	Intra vilan	Suprafața (mp)	Tarla	Parcelă	Nr. topo	Observații / Referințe
1	curți constructii	DA	888	119	1396	-	
2	arabil	DA	575	119	1396/1 1396/2	-	

## Date referitoare la construcții

Crt	Număr	Destinație construcție	Supraf. (mp)	Situație juridică	Observații / Referințe
A1.1		construcții de locuințe	68	Cu acte	Nr. niveluri:2; S. construita la sol:68 mp; CASA DE LOCUIT DIN CARAMIDA,ACOPERITA CU TIGLA
A1.2		construcții de locuințe	68	Cu acte	Nr. niveluri:1; S. construita la sol:68 mp; CASA DE LOCUIT DIN CARAMIDA,ACOPERITA CU TABLA
A1.3		construcții anexa	46	Cu acte	Nr. niveluri:1; S. construita la sol:46 mp; CONSTRUCTIE ANEXA
A1.4		construcții de locuințe	18	Cu acte	Nr. niveluri:1; S. construita la sol:18 mp; CONSTRUCTIE ANEXA
A1.5		construcții de locuințe	27	Cu acte	Nr. niveluri:1; S. construita la sol:27 mp; CONSTRUCTIE ANEXA



**Lungime Segmente**

1) Valorile lungimilor segmentelor sunt obținute din proiecție în plan.

Punct început	X / Y	Punct sfârșit	X / Y	Lungime segment (** (m)
1	420.839,896 298.946,829	2	420.837,072 298.926,594	20.431
2	420.837,072 298.926,594	3	420.836,712 298.923,839	2.778
3	420.836,712 298.923,839	4	420.836,118 298.919,816	4.066
4	420.836,118 298.919,816	5	420.833,264 298.900,477	19.549
5	420.833,264 298.900,477	6	420.858,602 298.897,325	25.533
6	420.858,602 298.897,325	7	420.864,309 298.896,658	5.746
7	420.864,309 298.896,658	8	420.865,06 298.896,726	0.754
8	420.865,06 298.896,726	9	420.865,839 298.904,343	7.657
9	420.865,839 298.904,343	10	420.867,89 298.918,183	13.992
10	420.867,89 298.918,183	11	420.866,097 298.936,147	18.053
11	420.866,097 298.936,147	12	420.865,525 298.942,339	6.218
12	420.865,525 298.942,339	13	420.865,265 298.947,906	5.573
13	420.865,265 298.947,906	1	420.839,896 298.946,829	25.392

\*\* Lungimile segmentelor sunt determinate în planul de proiecție Stereo 70 și sunt rotunjite la 1 milimetru.

\*\*\* Distanța dintre puncte este formată din segmente cumulate ce sunt mai mici decât valoarea 1 milimetru.



**DATE DESPRE IMOBILUL NR. 15874**

Oficiul de Cadastru și Publicitate Imobiliară DOLJ  
Biroul de Cadastru și Publicitate Imobiliară Craiova

**A. Partea I. Descrierea imobilului**

TEREN Intravilan

Adresa: Loc. Leu, Nr. 728, Jud. Dolj, T119, P1397,1397/1

Nr. Crt	Nr cadastral Nr. topografic	Suprafața* (mp)	Observații / Referințe
A1	35195	Din acte: 1.342 Masurata: 1.562	Sector cadastral:13 Teren imprejmuit;

**Construcții**

Crt	Nr cadastral Nr. topografic	Adresa	Observații / Referințe
A1.1		Loc. Leu, Nr. 728, Jud. Dolj, fost T119, P1397, P1397/1	Nr. niveluri:1; S. construita la sol:51 mp; S. construita desfasurata:51 mp; Casa de locuit cu regim de inaltime parter, construita in anul 1935
A1.2		Loc. Leu, Nr. 728, Jud. Dolj, fost T119, P1397, P1397/1	Nr. niveluri:1; S. construita la sol:68 mp; S. construita desfasurata:68 mp; Casa de locuit cu regim de inaltime parter, construita in anul 1990
A1.3		Loc. Leu, Nr. 728, Jud. Dolj, fost T119, P1397, P1397/1	Nr. niveluri:1; S. construita la sol:57 mp; S. construita desfasurata:57 mp; Anexa gospodareasca cu regim de inaltime parter, construita in anul 1935
A1.4		Loc. Leu, Nr. 728, Jud. Dolj, fost T119, P1397, P1397/1	Nr. niveluri:1; S. construita la sol:30 mp; S. construita desfasurata:30 mp; Anexa gospodareasca cu regim de inaltime parter, construita in anul 1983,

**B. Partea II. Proprietari și acte**

Inscrieri privitoare la dreptul de proprietate și alte drepturi reale	Referințe
<b>116018 / 22/04/2021</b>	
Act Administrativ nr. TITLUL DE PROPRIETATE NR . 3519, din 27/07/2006 emis de COMISIA JUDETEANA DOLJ , (ACT ADMINISTRATIV NR PROCES VERBAL DIN 19.10.2009, EMIS DE BEJ LAPADAT N IN DOSAR NR. 347/OFFERTA REALA /2009, ADRESA IN DOSAR NR. 347/OR/2009 DIN 11.02.2011 EMISA DE EJ LAPADAT N; HOTARARE JUDECATOREASCA NR SENTINTA CIVILA NR. 1620 DIN 13.07.2009, EMIS DE TRIBUNALUL DOLJ IN DOSAR NR. 2626/215/2008 , DECIZIE NR. 1090/11.06.2010 IN DOSAR NR. 6952/215/2009;HOTARARE JUDECATOREASCA NR DECIZIE NR. 1252 DIN 11.06.2018, EMIS DE TRIBUNALUL DOLJ IN DOSAR NR. 7513/215/2015 , CM NR. 21/28.02.2018 NP ZAVOI A P , CERTIFICAT FISCAL NR. 301/01.04.2021;ACT NOTARIAL NR DECLARATIE AUT. NR. 639 DIN 14.02.2019, EMIS DE NP FLORICEL M M , ADRESA IN DOSAR NR. 347/OFFERTA REALA /2009 DIN 12.10.2009 EMISA DE BEJ LAPADAT N;ACT ADMINISTRATIV NR INCHEIERE DIN 13.12.2018, EMIS DE EJ JOSCEANU CLAUDIU IN DOSAR 527/2018 , CNS NR. 1181/01.03.2018,SENTINTA CIVILA NR. 6014/09.05.2017 IN DOSAR NR. 7513/215/2015 EMISA DE JUDECATORIA CRAIOVA);	
B1	Intabulare, drept de PROPRIETATE, dobandit prin Hotarare Judecatoreasca, cota actuala 1/1, cota initiala 1/1
	1) <b>PAPUC MIHAILA</b>
	OBSERVATII: DEF. FIERTU IOANA , BARAN ILEANA

**C. Partea III. SARCINI .**

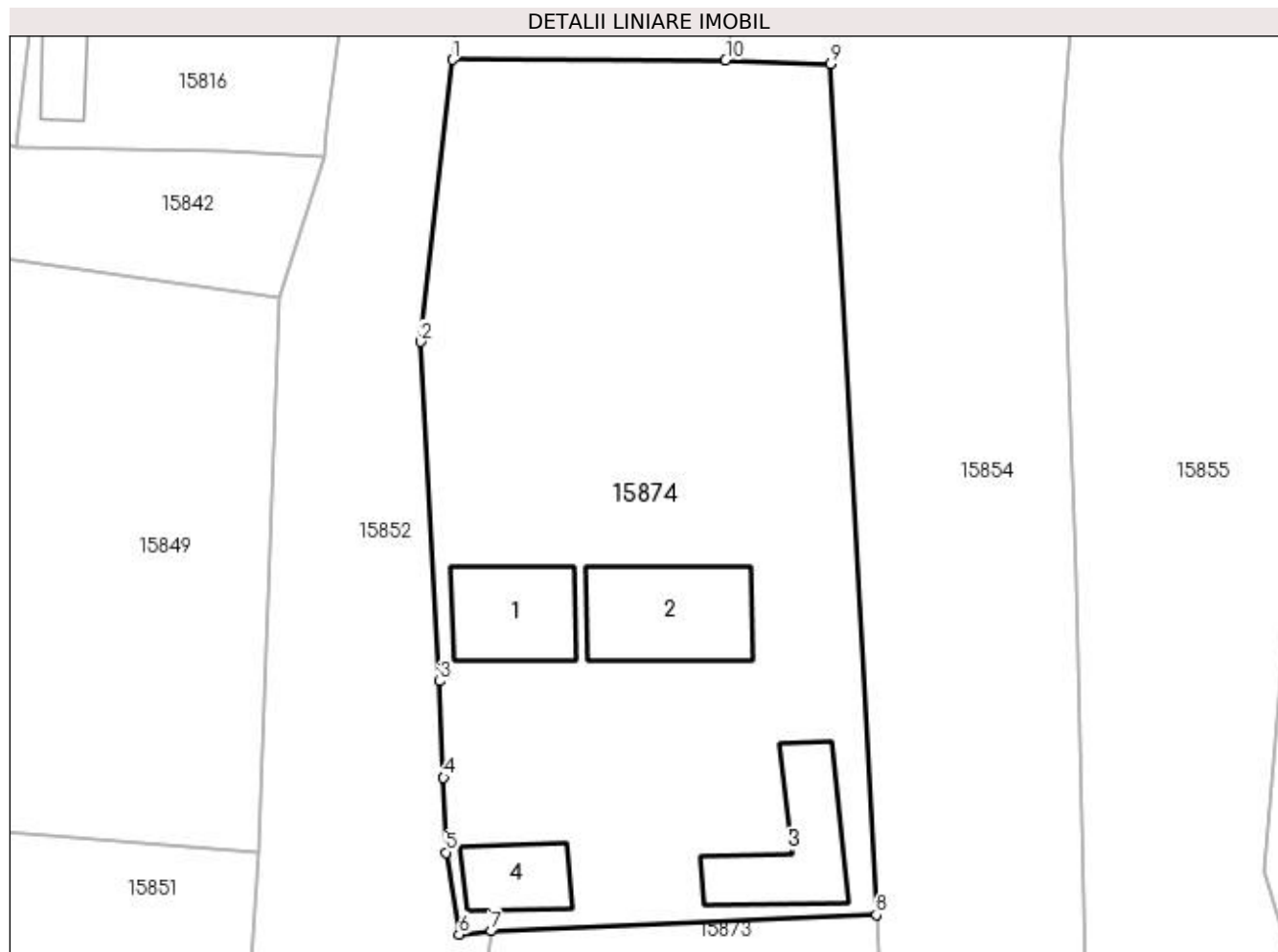
Inscrieri privind dezmembramintele dreptului de proprietate, drepturi reale de garanție și sarcini	Referințe
NU SUNT	

## Anexa Nr. 1 La Partea I

## Teren

Nr cadastral	Suprafața (mp)*	Observații / Referințe
35195	Din acte: 1.342 Masurata: 1.562	

\* Suprafața este determinată în planul de proiecție Stereo 70.



## Date referitoare la teren

Crt	Categorie folosință	Intra vilan	Suprafața (mp)	Tarla	Parcelă	Nr. topo	Observații / Referințe
1	curți constructii	DA	914	119	1397	-	
2	arabil	DA	648	119	1397/1	-	

## Date referitoare la construcții

Crt	Număr	Destinație construcție	Supraf. (mp)	Situație juridică	Observații / Referințe
A1.1		construcții de locuințe	51	Cu acte	Nr. niveluri:1; S. construita la sol:51 mp; S. construita desfasurata:51 mp; Casa de locuit cu regim de inaltime parter, construita in anul 1935
A1.2		construcții de locuințe	68	Cu acte	Nr. niveluri:1; S. construita la sol:68 mp; S. construita desfasurata:68 mp; Casa de locuit cu regim de inaltime parter, construita in anul 1990
A1.3		construcții anexa	57	Cu acte	Nr. niveluri:1; S. construita la sol:57 mp; S. construita desfasurata:57 mp; Anexa gospodareasca cu regim de inaltime parter, construita in anul 1935
A1.4		construcții anexa	30	Cu acte	Nr. niveluri:1; S. construita la sol:30 mp; S. construita desfasurata:30 mp; Anexa gospodareasca cu regim de inaltime parter, construita in anul 1983,

**Lungime Segmente**

1) Valorile lungimilor segmentelor sunt obținute din proiecție în plan.

Punct început	X / Y	Punct sfârșit	X / Y	Lungime segment (** (m)
1	420.837,315 299.004,231	2	420.835,245 298.985,653	18.693
2	420.835,245 298.985,653	3	420.836,486 298.963,284	22.403
3	420.836,486 298.963,284	4	420.836,741 298.956,944	6.345
4	420.836,741 298.956,944	5	420.836,895 298.952,004	4.942
5	420.836,895 298.952,004	6	420.837,764 298.946,614	5.46
6	420.837,764 298.946,614	7	420.839,896 298.946,829	2.143
7	420.839,896 298.946,829	8	420.865,265 298.947,906	25.392
8	420.865,265 298.947,906	9	420.862,224 299.003,944	56.12
9	420.862,224 299.003,944	10	420.855,329 299.004,181	6.899
10	420.855,329 299.004,181	1	420.837,315 299.004,231	18.014

\*\* Lungimile segmentelor sunt determinate în planul de proiecție Stereo 70 și sunt rotunjite la 1 milimetru.

\*\*\* Distanța dintre puncte este formată din segmente cumulate ce sunt mai mici decât valoarea 1 milimetru.



**DATE DESPRE IMOBILUL NR. 15875**

Oficiul de Cadastru și Publicitate Imobiliară DOLJ  
Biroul de Cadastru și Publicitate Imobiliară Craiova

**A. Partea I. Descrierea imobilului**

TEREN Intravilan

Adresa: Loc. Leu, Jud. Dolj, DC 2193

Nr. Crt	Nr cadastral Nr. topografic	Suprafața* (mp)	Observații / Referințe
A1		Din acte: 2.174 Masurata: 1.504	Sector cadastral:13 Teren neimprejmuit;

**B. Partea II. Proprietari și acte**

Inscrieri privitoare la dreptul de proprietate și alte drepturi reale	Referințe
/	
Act Normativ nr. HG 965, din 05/09/2002 emis de PARLAMENTUL ROMANIEI (ANEXA NR. 57/2002);	
B1	A1
Intabulare, drept de PROPRIETATE, dobandit prin Lege, cota actuala 1/1, cota initiala 1/1 1) COMUNA LEU - DOMENIU PUBLIC, CIF:4553631	

**C. Partea III. SARCINI .**

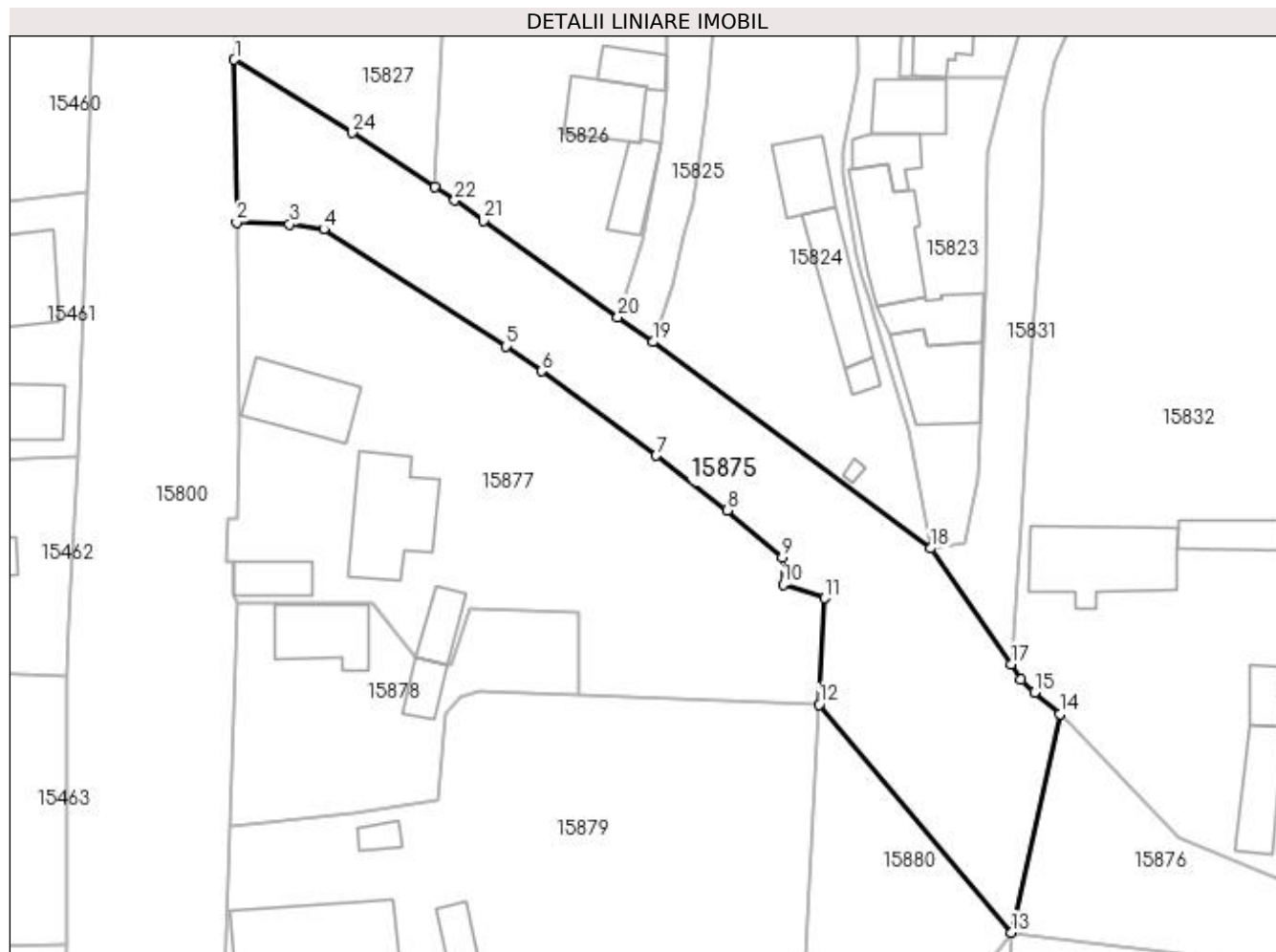
Inscrieri privind dezmembramintele dreptului de proprietate, drepturi reale de garanție și sarcini	Referințe
NU SUNT	

## Anexa Nr. 1 La Partea I

## Teren

Nr cadastral	Suprafața (mp)*	Observații / Referințe
	Din acte: 2.174 Masurata: 1.504	

\* Suprafața este determinată în planul de proiecție Stereo 70.



## Date referitoare la teren

Crt	Categorie folosință	Intra vilan	Suprafața (mp)	Tarla	Parcelă	Nr. topo	Observații / Referințe
1	drum	DA	1.504	-	DC 2193	-	

## Lungime Segmente

1) Valorile lungimilor segmentelor sunt obținute din proiecție în plan.

Punct început	X / Y	Punct sfârșit	X / Y	Lungime segment (** (m)
1	420.483,067 299.001,863	2	420.483,302 298.984,12	17.745
3	420.489,065 298.983,935	4	420.492,796 298.983,37	3.773
5	420.512,673 298.970,646	6	420.516,548 298.967,916	4.74
7	420.529,034 298.958,721	8	420.536,802 298.952,785	9.776
9	420.542,804 298.947,66	10	420.542,868 298.944,68	2.981

Punct început	X / Y	Punct sfârșit	X / Y	Lungime segment (** (m)
2	420.483,302 298.984,12	3	420.489,065 298.983,935	5.766
4	420.492,796 298.983,37	5	420.512,673 298.970,646	23.601
6	420.516,548 298.967,916	7	420.529,034 298.958,721	15.506
8	420.536,802 298.952,785	9	420.542,804 298.947,66	7.892
10	420.542,868 298.944,68	11	420.547,373 298.943,208	4.739



Punct început	X / Y	Punct sfârșit	X / Y	Lungime segment (** (m)
11	420.547,373 298.943,208	12	420.546,79 298.931,603	11.62
13	420.567,747 298.906,778	14	420.573,025 298.930,554	24.355
15	420.570,286 298.932,952	16	420.568,797 298.934,325	2.025
17	420.567,746 298.936,019	18	420.558,962 298.948,621	15.361
19	420.528,69 298.971,098	20	420.524,86 298.973,818	4.698
21	420.510,235 298.984,301	22	420.507,095 298.986,524	3.847
23	420.504,887 298.987,989	24	420.495,934 298.993,883	10.719

Punct început	X / Y	Punct sfârșit	X / Y	Lungime segment (** (m)
12	420.546,79 298.931,603	13	420.567,747 298.906,778	32.488
14	420.573,025 298.930,554	15	420.570,286 298.932,952	3.64
16	420.568,797 298.934,325	17	420.567,746 298.936,019	1.994
18	420.558,962 298.948,621	19	420.528,69 298.971,098	37.704
20	420.524,86 298.973,818	21	420.510,235 298.984,301	17.994
22	420.507,095 298.986,524	23	420.504,887 298.987,989	2.65
24	420.495,934 298.993,883	1	420.483,067 299.001,863	15.141

\*\* Lungimile segmentelor sunt determinate în planul de proiecție Stereo 70 și sunt rotunjite la 1 milimetru.

\*\*\* Distanța dintre puncte este formată din segmente cumulate ce sunt mai mici decât valoarea 1 milimetru.



**DATE DESPRE IMOBILUL NR. 15876**

Oficiul de Cadastru și Publicitate Imobiliară DOLJ  
Biroul de Cadastru și Publicitate Imobiliară Craiova

**A. Partea I. Descrierea imobilului**

TEREN Intravilan

Adresa: Loc. Leu, Jud. Dolj, DC 2195

Nr. Crt	Nr cadastral Nr. topografic	Suprafața* (mp)	Observații / Referințe
A1		Din acte: 2.859 Masurata: 5.878	Sector cadastral:13 Teren neimprejmuit;

**B. Partea II. Proprietari și acte**

Inscrieri privitoare la dreptul de proprietate și alte drepturi reale	Referințe
/	
Act Normativ nr. HG 965, din 05/09/2002 emis de PARLAMENTUL ROMANIEI (ANEXA NR. 57/2002);	
B1	A1
Intabulare, drept de PROPRIETATE, dobandit prin Lege, cota actuala 1/1, cota initiala 1/1	
1) COMUNA LEU - DOMENIU PUBLIC, CIF:4553631	

**C. Partea III. SARCINI .**

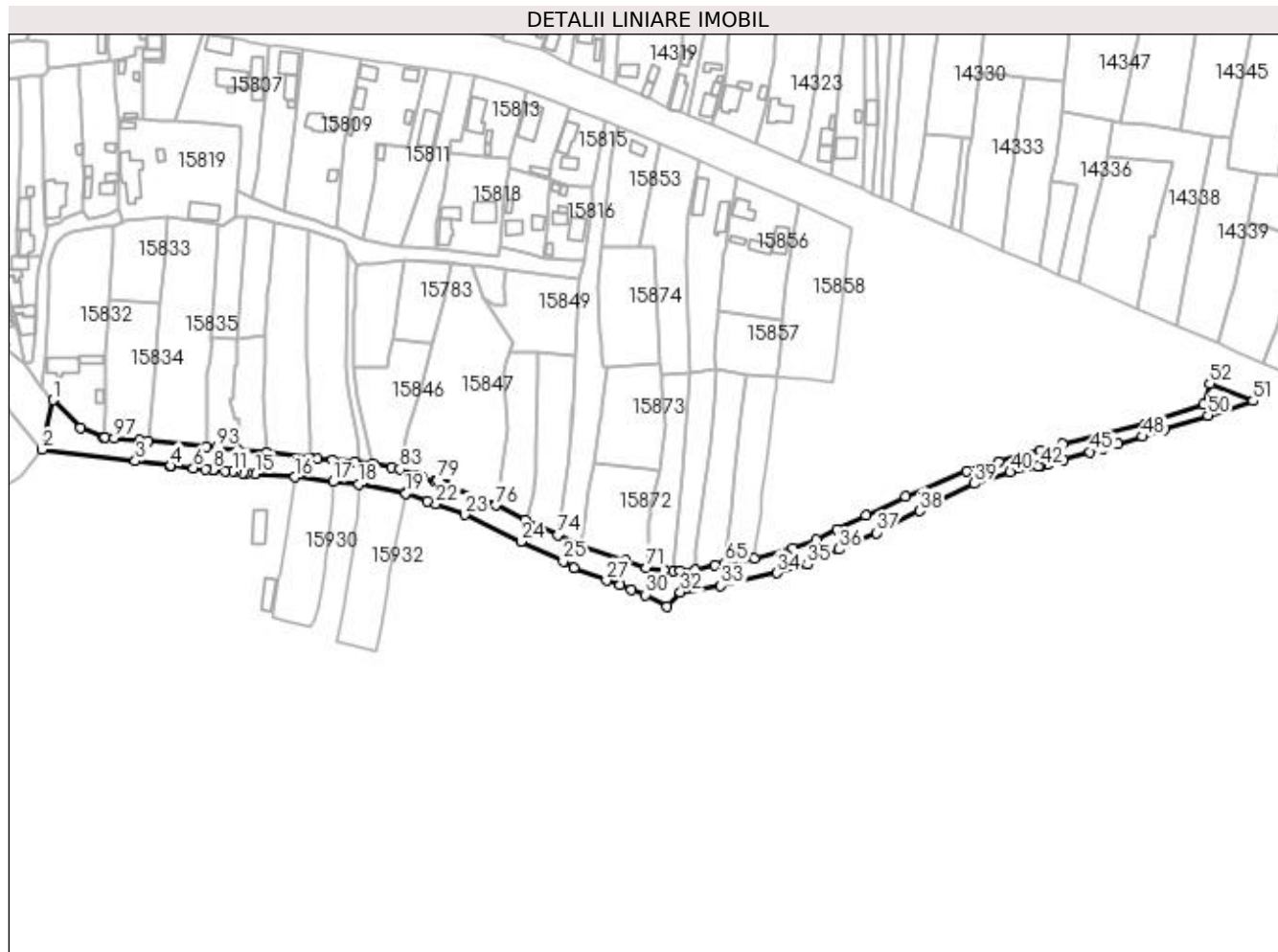
Inscrieri privind dezmembramintele dreptului de proprietate, drepturi reale de garanție și sarcini	Referințe
NU SUNT	

## Anexa Nr. 1 La Partea I

## Teren

Nr cadastral	Suprafața (mp)*	Observații / Referințe
	Din acte: 2.859	
	Masurata: 5.878	

\* Suprafața este determinată în planul de proiecție Stereo 70.



## Date referitoare la teren

Crt	Categorie folosință	Intra vilan	Suprafața (mp)	Tarla	Parcelă	Nr. topo	Observații / Referințe
1	drum	DA	5.878	-	DC 2195	-	

## Lungime Segmente

1) Valorile lungimilor segmentelor sunt obținute din proiecție în plan.

Punct început	X / Y	Punct sfârșit	X / Y	Lungime segment	Punct început	X / Y	Punct sfârșit	X / Y	Lungime segment	Punct început	X / Y	Punct sfârșit	X / Y	Lungime segment
1	420.573,025 298.930,554	2	420.567,747 298.906,778	24.355	2	420.567,747 298.906,778	3	420.612,565 298.901,224	45.161	3	420.612,565 298.901,224	4	420.629,453 298.898,99	17.035
4	420.629,453 298.898,99	5	420.629,431 298.898,611	0.38	5	420.629,431 298.898,611	6	420.640,465 298.897,918	11.056	6	420.640,465 298.897,918	7	420.646,282 298.897,402	5.84
7	420.646,282 298.897,402	8	420.649,732 298.897,045	3.468	8	420.649,732 298.897,045	9	420.650,359 298.897,011	0.628	9	420.650,359 298.897,011	10	420.655,594 298.896,563	5.254
10	420.655,594 298.896,563	11	420.659,565 298.896,217	3.986	11	420.659,565 298.896,217	12	420.660,736 298.896,17	1.172	12	420.660,736 298.896,17	13	420.664,466 298.895,642	3.767
13	420.664,466 298.895,642	14	420.666,225 298.895,473	1.767	14	420.666,225 298.895,473	15	420.670,408 298.895,025	4.207	15	420.670,408 298.895,025	16	420.689,344 298.893,513	18.996

Punct început	X / Y	Punct sfârșit	X / Y	Lungime segment	Punct început	X / Y	Punct sfârșit	X / Y	Lungime segment	Punct început	X / Y	Punct sfârșit	X / Y	Lungime segment
16	420.689,344 298.893,513	17	420.707,689 298.891,285	18.48	17	420.707,689 298.891,285	18	420.720,179 298.890,006	12.55 5	18	420.720,179 298.890,006	19	420.742,709 298.885,594	22.95 8
19	420.742,709 298.885,594	20	420.742,853 298.885,867	0.309	20	420.742,853 298.885,867	21	420.753,188 298.882,052	11.01 7	21	420.753,188 298.882,052	22	420.757,125 298.880,63	4.186
22	420.757,125 298.880,63	23	420.771,14 298.875,44	14.94 5	23	420.771,14 298.875,44	24	420.798,11 298.862,542	29.89 5	24	420.798,11 298.862,542	25	420.818,514 298.852,994	22.52 7
25	420.818,514 298.852,994	26	420.823,548 298.849,635	6.052	26	420.823,548 298.849,635	27	420.839,38 298.843,805	16.87 1	27	420.839,38 298.843,805	28	420.845,664 298.841,431	6.718
28	420.845,664 298.841,431	29	420.851,314 298.839,296	6.04	29	420.851,314 298.839,296	30	420.858,057 298.836,87	7.166	30	420.858,057 298.836,87	31	420.868,528 298.831,215	11.90 1
31	420.868,528 298.831,215	32	420.874,916 298.838,057	9.361	32	420.874,916 298.838,057	33	420.894,401 298.841,206	19.73 7	33	420.894,401 298.841,206	34	420.921,414 298.847,414	27.71 7
34	420.921,414 298.847,414	35	420.936,13 298.851,381	15.24 1	35	420.936,13 298.851,381	36	420.951,271 298.858,679	16.80 8	36	420.951,271 298.858,679	37	420.969,314 298.866,73	19.75 8
37	420.969,314 298.866,73	38	420.990,066 298.877,264	23.27 3	38	420.990,066 298.877,264	39	421.016,432 298.890,39	29.45 3	39	421.016,432 298.890,39	40	421.033,714 298.895,92	18.14 5
40	421.033,714 298.895,92	41	421.047,109 298.898,629	13.66 6	41	421.047,109 298.898,629	42	421.048,369 298.898,958	1.302	42	421.048,369 298.898,958	43	421.051,617 298.899,769	3.348
43	421.051,617 298.899,769	44	421.059,437 298.902,023	8.138	44	421.059,437 298.902,023	45	421.072,142 298.905,519	13.17 7	45	421.072,142 298.905,519	46	421.078,232 298.907,238	6.328
46	421.078,232 298.907,238	47	421.085,374 298.909,286	7.43	47	421.085,374 298.909,286	48	421.097,42 298.913,047	12.61 9	48	421.097,42 298.913,047	49	421.107,458 298.916,105	10.49 3
49	421.107,458 298.916,105	50	421.128,771 298.923,226	22.47 1	50	421.128,771 298.923,226	51	421.150,508 298.930,109	22.80 1	51	421.150,508 298.930,109	52	421.129,698 298.938,491	22.43 5
52	421.129,698 298.938,491	53	421.126,662 298.928,736	10.21 7	53	421.126,662 298.928,736	54	421.098,643 298.919,05	29.64 6	54	421.098,643 298.919,05	55	421.058,87 298.909,714	40.85 4
55	421.058,87 298.909,714	56	421.048,129 298.906,463	11.22 2	56	421.048,129 298.906,463	57	421.027,937 298.900,885	20.94 8	57	421.027,937 298.900,885	58	421.012,603 298.896,592	15.92 4
58	421.012,603 298.896,592	59	420.983,291 298.884,031	31.89	59	420.983,291 298.884,031	60	420.964,404 298.874,903	20.97 7	60	420.964,404 298.874,903	61	420.950,341 298.868,244	15.56
61	420.950,341 298.868,244	62	420.940,439 298.863,371	11.03 6	62	420.940,439 298.863,371	63	420.928,922 298.859,327	12.20 6	63	420.928,922 298.859,327	64	420.910,669 298.854,529	18.87 3
64	420.910,669 298.854,529	65	420.896,355 298.852,065	14.52 5	65	420.896,355 298.852,065	66	420.891,455 298.851,303	4.959	66	420.891,455 298.851,303	67	420.881,828 298.848,684	9.977
67	420.881,828 298.848,684	68	420.874,871 298.848,261	6.97	68	420.874,871 298.848,261	69	420.871,642 298.848,266	3.229	69	420.871,642 298.848,266	70	420.867,051 298.848,776	4.619
70	420.867,051 298.848,776	71	420.858,582 298.849,987	8.555	71	420.858,582 298.849,987	72	420.848,403 298.853,231	10.68 3	72	420.848,403 298.853,231	73	420.826,757 298.860,107	22.71 2
73	420.826,757 298.860,107	74	420.815,893 298.865,559	12.15 5	74	420.815,893 298.865,559	75	420.800,263 298.872,856	17.24 9	75	420.800,263 298.872,856	76	420.786,025 298.879,887	15.87 9
76	420.786,025 298.879,887	77	420.762,792 298.889,149	25.01 1	77	420.762,792 298.889,149	78	420.761,968 298.890,262	1.385	78	420.761,968 298.890,262	79	420.758,15 298.891,845	4.133
79	420.758,15 298.891,845	80	420.756,788 298.891,581	1.387	80	420.756,788 298.891,581	81	420.750,996 298.893,36	6.059	81	420.750,996 298.893,36	82	420.748,291 298.894,514	2.941
82	420.748,291 298.894,514	83	420.739,872 298.897,386	8.895	83	420.739,872 298.897,386	84	420.736,025 298.898,294	3.953	84	420.736,025 298.898,294	85	420.726,603 298.899,813	9.544
85	420.726,603 298.899,813	86	420.718,152 298.900,995	8.533	86	420.718,152 298.900,995	87	420.707,544 298.901,817	10.64	87	420.707,544 298.901,817	88	420.700,32 298.902,471	7.254
88	420.700,32 298.902,471	89	420.696,917 298.902,79	3.418	89	420.696,917 298.902,79	90	420.696,607 298.902,93	0.34	90	420.696,607 298.902,93	91	420.675,786 298.905,221	20.94 7
91	420.675,786 298.905,221	92	420.661,763 298.906,788	14.11	92	420.661,763 298.906,788	93	420.651,769 298.907,925	10.05 8	93	420.651,769 298.907,925	94	420.646,989 298.908,159	4.786
94	420.646,989 298.908,159	95	420.618,709 298.910,898	28.41 2	95	420.618,709 298.910,898	96	420.614,782 298.911,273	3.945	96	420.614,782 298.911,273	97	420.602,452 298.912,184	12.36 4
97	420.602,452 298.912,184	98	420.597,994 298.912,457	4.466	98	420.597,994 298.912,457	99	420.596,809 298.912,708	1.211	99	420.596,809 298.912,708	100	420.586,064 298.917,156	11.62 9
100	420.586,064 298.917,156	1	420.573,025 298.930,554	18.69 6										

\*\* Lungimile segmentelor sunt determinate în planul de proiecție Stereo 70 și sunt rotunjite la 1 milimetru.

\*\*\* Distanța dintre puncte este formată din segmente cumulate ce sunt mai mici decât valoarea 1 milimetru.



**DATE DESPRE IMOBILUL NR. 15877**

Oficiul de Cadastru și Publicitate Imobiliară DOLJ  
Biroul de Cadastru și Publicitate Imobiliară Craiova

**A. Partea I. Descrierea imobilului**

TEREN Intravilan

Adresa: Loc. Leu, Nr. 498, Jud. Dolj, T119, P2192/2, 2192/3

Nr. Crt	Nr cadastral Nr. topografic	Suprafața* (mp)	Observații / Referințe
A1		Din acte: 1.273 Masurata: 1.919	Sector cadastral:13 Teren imprejmuit;

**Construcții**

Crt	Nr cadastral Nr. topografic	Adresa	Observații / Referințe
A1.1		Loc. Leu, Jud. Dolj	Nr. niveluri:2; S. construita la sol:77 mp; CASA DE LOCUIT DIN CARAMIDA,ACOPERITA CU TABLA
A1.2		Loc. Leu, Jud. Dolj	Nr. niveluri:1; S. construita la sol:105 mp; CASA DE LOCUIT DIN CARAMIDA,ACOPERITA CU TABLA
A1.3		Loc. Leu, Jud. Dolj	Nr. niveluri:1; S. construita la sol:30 mp; CONSTRUCTIE ANEXA
A1.4		Loc. Leu, Jud. Dolj	Nr. niveluri:1; S. construita la sol:28 mp; CONSTRUCTIE ANEXA

**B. Partea II. Proprietari și acte**

Inscrieri privitoare la dreptul de proprietate și alte drepturi reale	Referințe
/	
Hotarare Judecatoreasca nr. SC 7049, din 14/04/2011 emis de JUDECATORIA CRAIOVA;	
B1	Intabulare, drept de PROPRIETATE, dobandit prin Hotarare Judecatoreasca, cota actuala 1/1, cota initiala 1/1 1) BIRCU IONEL, LIPSĂ CNP
Act Normativ nr. LEGEA 7, din 13/03/1996 emis de GUVERNUL ROMANIEI;	
B2	Intabulare, drept de PROPRIETATE, dobandit prin Lege, cota actuala 1/1, cota initiala 1/1 1) BIRCU IOANA, LIPSĂ CNP

**C. Partea III. SARCINI .**

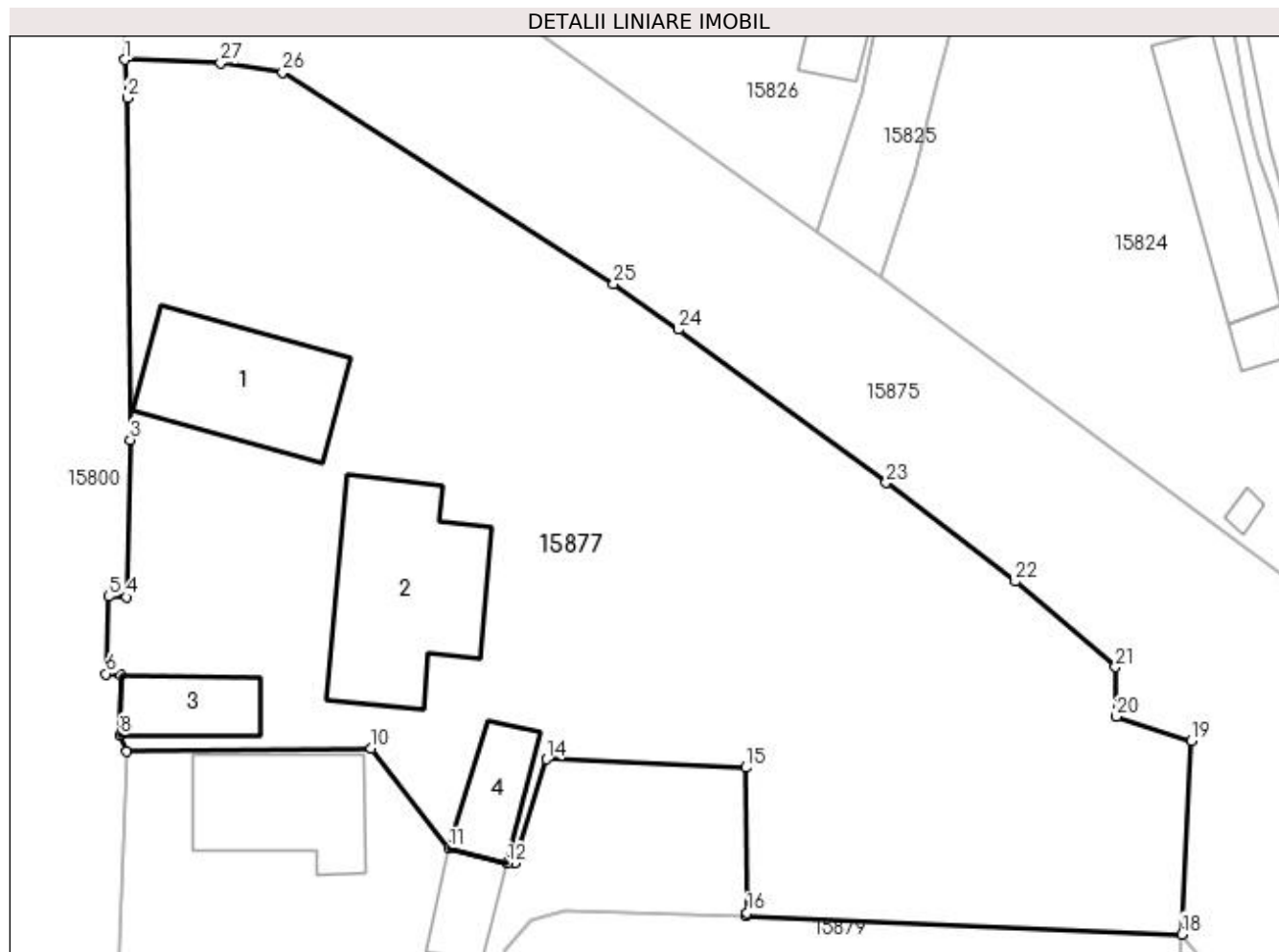
Inscrieri privind dezmembramentele dreptului de proprietate, drepturi reale de garanție și sarcini	Referințe
NU SUNT	

## Anexa Nr. 1 La Partea I

## Teren

Nr cadastral	Suprafața (mp)*	Observații / Referințe
	Din acte: 1.273 Masurata: 1.919	

\* Suprafața este determinată în planul de proiecție Stereo 70.



## Date referitoare la teren

Crt	Categorie folosință	Intra vilan	Suprafața (mp)	Tarla	Parcelă	Nr. topo	Observații / Referințe
1	curți construcții	DA	1.104	119	2192/2	-	
2	arabil	DA	815	119	2192/3	-	

## Date referitoare la construcții

Crt	Număr	Destinație construcție	Supraf. (mp)	Situație juridică	Observații / Referințe
A1.1		construcții de locuințe	77	Cu acte	Nr. niveluri:2; S. construita la sol:77 mp; CASA DE LOCUIT DIN CARAMIDA,ACOPERITA CU TABLA
A1.2		construcții de locuințe	105	Cu acte	Nr. niveluri:1; S. construita la sol:105 mp; CASA DE LOCUIT DIN CARAMIDA,ACOPERITA CU TABLA
A1.3		construcții anexa	30	Cu acte	Nr. niveluri:1; S. construita la sol:30 mp; CONSTRUCTIE ANEXA
A1.4		construcții anexa	28	Cu acte	Nr. niveluri:1; S. construita la sol:28 mp; CONSTRUCTIE ANEXA



## Lungime Segmente

1) Valorile lungimilor segmentelor sunt obținute din proiecție în plan.

Punct început	X / Y	Punct sfârșit	X / Y	Lungime segment (** (m)
1	420.483,302 298.984,12	2	420.483,476 298.981,824	2.303
3	420.483,658 298.961,302	4	420.483,428 298.951,851	9.454
5	420.482,331 298.951,886	6	420.482,18 298.947,237	4.651
7	420.483,082 298.947,15	8	420.483,023 298.943,563	3.587
9	420.483,421 298.942,592	10	420.498,109 298.942,756	14.689
11	420.502,786 298.936,775	12	420.506,292 298.935,871	3.621
13	420.506,72 298.935,874	14	420.508,655 298.942,127	6.546
15	420.520,603 298.941,612	16	420.520,688 298.932,896	8.716
17	420.520,619 298.932,713	18	420.546,79 298.931,603	26.195
19	420.547,373 298.943,208	20	420.542,868 298.944,68	4.739
21	420.542,804 298.947,66	22	420.536,802 298.952,785	7.892
23	420.529,034 298.958,721	24	420.516,548 298.967,916	15.506
25	420.512,673 298.970,646	26	420.492,796 298.983,37	23.601
27	420.489,065 298.983,935	1	420.483,302 298.984,12	5.766

Punct început	X / Y	Punct sfârșit	X / Y	Lungime segment (** (m)
2	420.483,476 298.981,824	3	420.483,658 298.961,302	20.523
4	420.483,428 298.951,851	5	420.482,331 298.951,886	1.098
6	420.482,18 298.947,237	7	420.483,082 298.947,15	0.906
8	420.483,023 298.943,563	9	420.483,421 298.942,592	1.049
10	420.498,109 298.942,756	11	420.502,786 298.936,775	7.593
12	420.506,292 298.935,871	13	420.506,72 298.935,874	0.428
14	420.508,655 298.942,127	15	420.520,603 298.941,612	11.959
16	420.520,688 298.932,896	17	420.520,619 298.932,713	0.196
18	420.546,79 298.931,603	19	420.547,373 298.943,208	11.62
20	420.542,868 298.944,68	21	420.542,804 298.947,66	2.981
22	420.536,802 298.952,785	23	420.529,034 298.958,721	9.776
24	420.516,548 298.967,916	25	420.512,673 298.970,646	4.74
26	420.492,796 298.983,37	27	420.489,065 298.983,935	3.773

\*\* Lungimile segmentelor sunt determinate în planul de proiecție Stereo 70 și sunt rotunjite la 1 milimetru.

\*\*\* Distanța dintre puncte este formată din segmente cumulate ce sunt mai mici decât valoarea 1 milimetru.



**DATE DESPRE IMOBILUL NR. 15878**

Oficiul de Cadastru și Publicitate Imobiliară DOLJ  
Biroul de Cadastru și Publicitate Imobiliară Craiova

**A. Partea I. Descrierea imobilului**

TEREN Intravilan

Adresa: Loc. Leu, Nr. 496, Jud. Dolj, T119, P2191

Nr. Crt	Nr cadastral Nr. topografic	Suprafața* (mp)	Observații / Referințe
A1		Din acte: 672 Masurata: 615	Sector cadastral:13 Teren neimprejmut;

**Construcții**

Crt	Nr cadastral Nr. topografic	Adresa	Observații / Referințe
A1.1		Loc. Leu, Jud. Dolj	Nr. niveluri:2; S. construita la sol:63 mp; CASA DE LOCUIT DIN CARAMIDA,ACOPERITA CU TABLA
A1.2		Loc. Leu, Jud. Dolj	Nr. niveluri:1; S. construita la sol:22 mp; CONSTRUCTIE ANEXA

**B. Partea II. Proprietari și acte**

Inscrieri privitoare la dreptul de proprietate și alte drepturi reale		Referințe
/		
Act Administrativ nr. TDP 9152, din 01/11/2007 emis de CONSILIUL JUDETEAN DOLJ;		
B1	Intabulare, drept de PROPRIETATE, dobandit prin Reconstituire, cota actuala 1/1, cota initiala 1/1 1) CIUCA ELENA	A1
Act Normativ nr. LEGEA 7, din 13/03/1996 emis de GUVERNUL ROMANIEI;		
B2	Intabulare, drept de PROPRIETATE, dobandit prin Lege, cota actuala 1/1, cota initiala 1/1 1) CIUCA ELENA	A1.1, A1.2

**C. Partea III. SARCINI .**

Inscrieri privind dezmembramintele dreptului de proprietate, drepturi reale de garanție și sarcini	Referințe
NU SUNT	

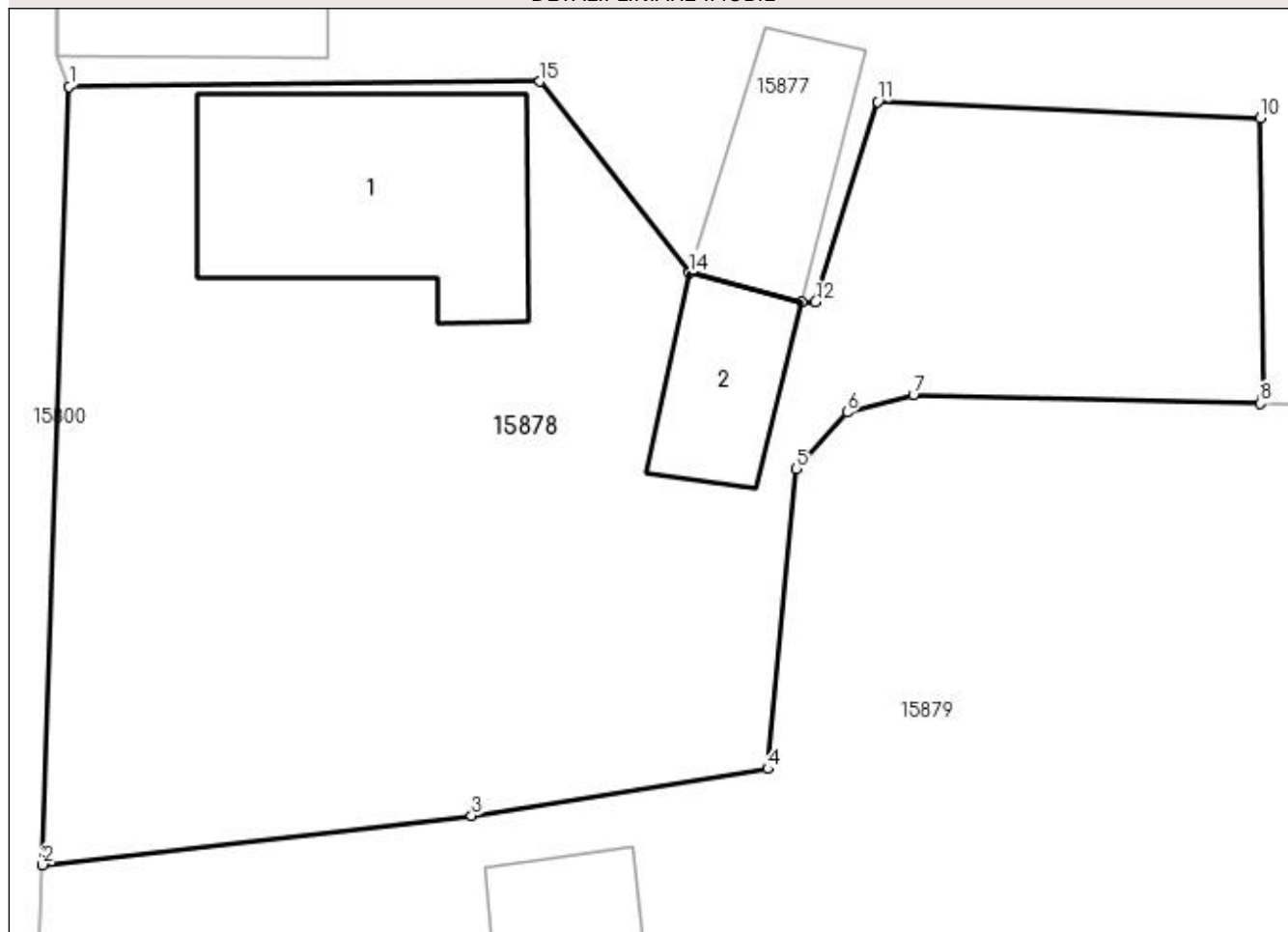
## Anexa Nr. 1 La Partea I

## Teren

Nr cadastral	Suprafața (mp)*	Observații / Referințe
	Din acte: 672 Masurata: 615	

\* Suprafața este determinată în planul de proiecție Stereo 70.

## DETALII LINIARE IMOBIL



## Date referitoare la teren

Crt	Categorie folosință	Intra vilan	Suprafața (mp)	Tarla	Parcelă	Nr. topo	Observații / Referințe
1	curți constructii	DA	615	119	2191	-	

## Date referitoare la construcții

Crt	Număr	Destinație construcție	Supraf. (mp)	Situație juridică	Observații / Referințe
A1.1		construcții de locuințe	63	Cu acte	Nr. niveluri:2; S. construita la sol:63 mp; CASA DE LOCUIT DIN CARAMIDA,ACOPERITA CU TABLA
A1.2		construcții anexa	22	Cu acte	Nr. niveluri:1; S. construita la sol:22 mp; CONSTRUCTIE ANEXA

## Lungime Segmente

1) Valorile lungimilor segmentelor sunt obținute din proiecție în plan.

Punct început	X / Y	Punct sfârșit	X / Y	Lungime segment (** (m)
1	420.483,421 298.942,592	2	420.482,587 298.918,311	24.295
2	420.482,587 298.918,311	3	420.495,985 298.919,85	13.486

Punct început	X / Y	Punct sfârșit	X / Y	Lungime segment (** (m)
3	420.495,985 298.919,85	4	420.505,236 298.921,306	9.365
4	420.505,236 298.921,306	5	420.506,11 298.930,675	9.41
5	420.506,11 298.930,675	6	420.507,707 298.932,434	2.376
6	420.507,707 298.932,434	7	420.509,78 298.932,984	2.145
7	420.509,78 298.932,984	8	420.520,619 298.932,713	10.842
8	420.520,619 298.932,713	9	420.520,688 298.932,896	0.196
9	420.520,688 298.932,896	10	420.520,603 298.941,612	8.716
10	420.520,603 298.941,612	11	420.508,655 298.942,127	11.959
11	420.508,655 298.942,127	12	420.506,72 298.935,874	6.546
12	420.506,72 298.935,874	13	420.506,292 298.935,871	0.428
13	420.506,292 298.935,871	14	420.502,786 298.936,775	3.621
14	420.502,786 298.936,775	15	420.498,109 298.942,756	7.593
15	420.498,109 298.942,756	1	420.483,421 298.942,592	14.689

\*\* Lungimile segmentelor sunt determinate în planul de proiecție Stereo 70 și sunt rotunjite la 1 milimetru.

\*\*\* Distanța dintre puncte este formată din segmente cumulate ce sunt mai mici decât valoarea 1 milimetru.



**DATE DESPRE IMOBILUL NR. 15879**

Oficiul de Cadastru și Publicitate Imobiliară DOLJ  
Biroul de Cadastru și Publicitate Imobiliară Craiova

**A. Partea I. Descrierea imobilului**

TEREN Intravilan

Adresa: Loc. Leu, Nr. 492, Jud. Dolj, T119, P2190, 2190/1, 2190/2

Nr. Crt	Nr cadastral Nr. topografic	Suprafața* (mp)	Observații / Referințe
A1		Din acte: 2.273 Masurata: 2.530	Sector cadastral:13 Teren imprejmuit;

**Construcții**

Crt	Nr cadastral Nr. topografic	Adresa	Observații / Referințe
A1.1		Loc. Leu, Jud. Dolj	Nr. niveluri:2; S. construita la sol:127 mp; CASA DE LOCUIT DIN CARAMIDA,ACOPERITA CU TABLA
A1.2		Loc. Leu, Jud. Dolj	Nr. niveluri:1; S. construita la sol:60 mp; CASA DE LOCUIT
A1.3		Loc. Leu, Jud. Dolj	Nr. niveluri:1; S. construita la sol:39 mp; CONSTRUCTIE ANEXA
A1.4		Loc. Leu, Jud. Dolj	Nr. niveluri:1; S. construita la sol:12 mp; CONSTRUCTIE ANEXA
A1.5		Loc. Leu, Jud. Dolj	Nr. niveluri:1; S. construita la sol:13 mp; CONSTRUCTIE ANEXA

**B. Partea II. Proprietari și acte**

Inscrieri privitoare la dreptul de proprietate și alte drepturi reale	Referințe
/	
Act Notarial nr. CM NR. 84, din 23/08/2001 emis de NP STEFANESCU FLORIANA (CM NR. 2015/21.09.1987);	
B1 Intabulare, drept de PROPRIETATE, dobandit prin Succesiune, cota actuala 1/1, cota initiala 1/1 1) BIRCU IONEL	A1, A1.2, A1.3
Act Normativ nr. LEGEA 7, din 13/03/1996 emis de GUVERNUL ROMANIEI;	
B2 Intabulare, drept de PROPRIETATE, dobandit prin Lege, cota actuala 1/1, cota initiala 1/1 1) BIRCU IONEL	A1.1, A1.4, A1.5

**C. Partea III. SARCINI .**

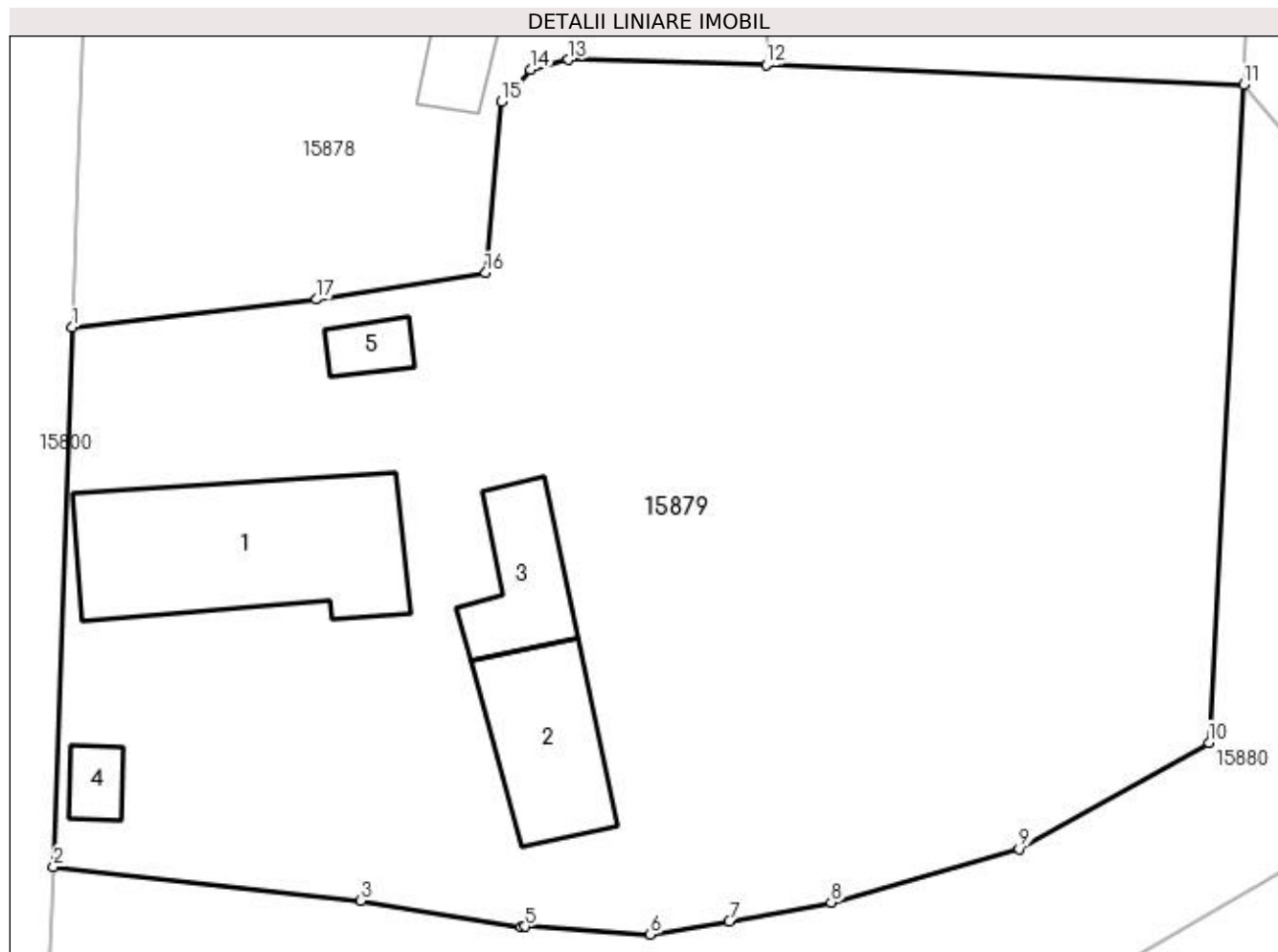
Inscrieri privind dezmembramintele dreptului de proprietate, drepturi reale de garanție și sarcini	Referințe
NU SUNT	

## Anexa Nr. 1 La Partea I

## Teren

Nr cadastral	Suprafața (mp)*	Observații / Referințe
	Din acte: 2.273 Masurata: 2.530	

\* Suprafața este determinată în planul de proiecție Stereo 70.



## Date referitoare la teren

Crt	Categorie folosință	Intra vilan	Suprafața (mp)	Tarla	Parcelă	Nr. topo	Observații / Referințe
1	curți constructii	DA	1.000	119	2190	-	
2	arabil	DA	930	119	2190/1	-	
3	vie	DA	600	119	2190/2	-	

## Date referitoare la construcții

Crt	Număr	Destinație construcție	Supraf. (mp)	Situație juridică	Observații / Referințe
A1.1		construcții de locuințe	127	Cu acte	Nr. niveluri:2; S. construita la sol:127 mp; CASA DE LOCUIT DIN CARAMIDA,ACOPERITA CU TABLA
A1.2		construcții de locuințe	60	Cu acte	Nr. niveluri:1; S. construita la sol:60 mp; CASA DE LOCUIT
A1.3		construcții anexa	39	Cu acte	Nr. niveluri:1; S. construita la sol:39 mp; CONSTRUCTIE ANEXA
A1.4		construcții anexa	12	Cu acte	Nr. niveluri:1; S. construita la sol:12 mp; CONSTRUCTIE ANEXA
A1.5		construcții anexa	13	Cu acte	Nr. niveluri:1; S. construita la sol:13 mp; CONSTRUCTIE ANEXA



**Lungime Segmente**

1) Valorile lungimilor segmentelor sunt obținute din proiecție în plan.

Punct început	X / Y	Punct sfârșit	X / Y	Lungime segment (** (m)
1	420.482,587 298.918,311	2	420.481,553 298.888,755	29.574
2	420.481,553 298.888,755	3	420.498,387 298.886,908	16.935
3	420.498,387 298.886,908	4	420.507,209 298.885,449	8.942
4	420.507,209 298.885,449	5	420.507,403 298.885,48	0.196
5	420.507,403 298.885,48	6	420.514,265 298.885,052	6.875
6	420.514,265 298.885,052	7	420.518,599 298.885,768	4.393
7	420.518,599 298.885,768	8	420.524,183 298.886,805	5.679
8	420.524,183 298.886,805	9	420.534,484 298.889,732	10.709
9	420.534,484 298.889,732	10	420.544,879 298.895,564	11.919
10	420.544,879 298.895,564	11	420.546,79 298.931,603	36.09
11	420.546,79 298.931,603	12	420.520,619 298.932,713	26.195
12	420.520,619 298.932,713	13	420.509,78 298.932,984	10.842
13	420.509,78 298.932,984	14	420.507,707 298.932,434	2.145
14	420.507,707 298.932,434	15	420.506,11 298.930,675	2.376
15	420.506,11 298.930,675	16	420.505,236 298.921,306	9.41
16	420.505,236 298.921,306	17	420.495,985 298.919,85	9.365
17	420.495,985 298.919,85	1	420.482,587 298.918,311	13.486

\*\* Lungimile segmentelor sunt determinate în planul de proiecție Stereo 70 și sunt rotunjite la 1 milimetru.

\*\*\* Distanța dintre puncte este formată din segmente cumulate ce sunt mai mici decât valoarea 1 milimetru.



**DATE DESPRE IMOBILUL NR. 15880**

Oficiul de Cadastru și Publicitate Imobiliară DOLJ  
 Biroul de Cadastru și Publicitate Imobiliară Craiova

**A. Partea I. Descrierea imobilului**

TEREN Intravilan

Adresa: Loc. Leu, Jud. Dolj, DC 2194

Nr. Crt	Nr cadastral Nr. topografic	Suprafața* (mp)	Observații / Referințe
A1		Din acte: 540 Masurata: 1.020	Sector cadastral:13 Teren neimprejmuit;

**B. Partea II. Proprietari și acte**

Inscrieri privitoare la dreptul de proprietate și alte drepturi reale	Referințe
/	
Act Normativ nr. HG 965, din 05/09/2002 emis de PARLAMENTUL ROMANIEI (ANEXA NR. 57/2002);	
B1	A1
Intabulare, drept de PROPRIETATE, dobandit prin Lege, cota actuala 1/1, cota initiala 1/1	
1) COMUNA LEU - DOMENIU PUBLIC, CIF:4553631	

**C. Partea III. SARCINI .**

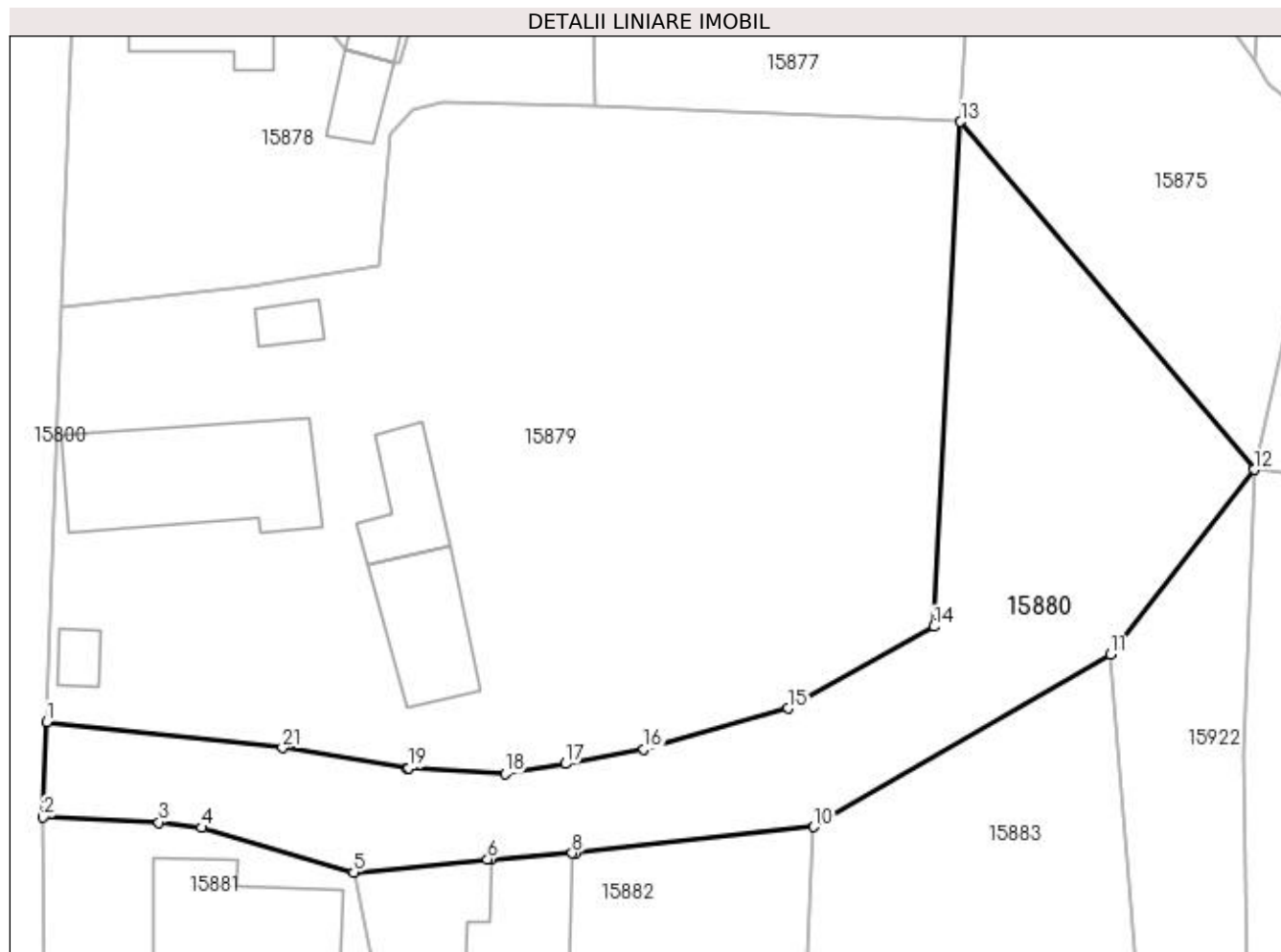
Inscrieri privind dezmembramintele dreptului de proprietate, drepturi reale de garanție și sarcini	Referințe
NU SUNT	

## Anexa Nr. 1 La Partea I

## Teren

Nr cadastral	Suprafața (mp)*	Observații / Referințe
	Din acte: 540 Masurata: 1.020	

\* Suprafața este determinată în planul de proiecție Stereo 70.



## Date referitoare la teren

Crt	Categorie folosință	Intra vilan	Suprafața (mp)	Tarla	Parcelă	Nr. topo	Observații / Referințe
1	drum	DA	1.020	-	DC 2194	-	

## Lungime Segmente

1) Valorile lungimilor segmentelor sunt obținute din proiecție în plan.

Punct început	X / Y	Punct sfârșit	X / Y	Lungime segment (** (m)
1	420.481,553 298.888,755	2	420.481,293 298.881,962	6.798
3	420.489,551 298.881,585	4	420.492,605 298.881,208	3.077
5	420.503,455 298.878,024	6	420.513,007 298.878,948	9.597
7	420.513,293 298.878,969	8	420.519,055 298.879,392	5.777
9	420.519,328 298.879,412	10	420.536,313 298.881,267	17.086

Punct început	X / Y	Punct sfârșit	X / Y	Lungime segment (** (m)
2	420.481,293 298.881,962	3	420.489,551 298.881,585	8.267
4	420.492,605 298.881,208	5	420.503,455 298.878,024	11.308
6	420.513,007 298.878,948	7	420.513,293 298.878,969	0.287
8	420.519,055 298.879,392	9	420.519,328 298.879,412	0.273
10	420.536,313 298.881,267	11	420.557,483 298.893,581	24.491

Punct început	X / Y	Punct sfârșit	X / Y	Lungime segment (** (m)
11	420.557,483 298.893,581	12	420.567,747 298.906,778	16.718
13	420.546,79 298.931,603	14	420.544,879 298.895,564	36.09
15	420.534,484 298.889,732	16	420.524,183 298.886,805	10.709
17	420.518,599 298.885,768	18	420.514,265 298.885,052	4.393
19	420.507,403 298.885,48	20	420.507,209 298.885,449	0.196
21	420.498,387 298.886,908	1	420.481,553 298.888,755	16.935

Punct început	X / Y	Punct sfârșit	X / Y	Lungime segment (** (m)
12	420.567,747 298.906,778	13	420.546,79 298.931,603	32.488
14	420.544,879 298.895,564	15	420.534,484 298.889,732	11.919
16	420.524,183 298.886,805	17	420.518,599 298.885,768	5.679
18	420.514,265 298.885,052	19	420.507,403 298.885,48	6.875
20	420.507,209 298.885,449	21	420.498,387 298.886,908	8.942

\*\* Lungimile segmentelor sunt determinate în planul de proiecție Stereo 70 și sunt rotunjite la 1 milimetru.

\*\*\* Distanța dintre puncte este formată din segmente cumulate ce sunt mai mici decât valoarea 1 milimetru.



**DATE DESPRE IMOBILUL NR. 15881**

Oficiul de Cadastru și Publicitate Imobiliară DOLJ  
Biroul de Cadastru și Publicitate Imobiliară Craiova

**A. Partea I. Descrierea imobilului**

TEREN Intravilan

Adresa: Loc. Leu, Nr. 467, Jud. Dolj, T119, P2242 2242/1 2242/2

Nr. Crt	Nr cadastral Nr. topografic	Suprafața* (mp)	Observații / Referințe
A1		Din acte: 900 Masurata: 869	Sector cadastral:13 Teren neimprijmit;

**Construcții**

Crt	Nr cadastral Nr. topografic	Adresa	Observații / Referințe
A1.1		Loc. Leu, Jud. Dolj	Nr. niveluri:2; S. construita la sol:175 mp; CASA DE LOCUIT DIN CARAMIDA,ACOPERITA CU TABLA
A1.2		Loc. Leu, Jud. Dolj	Nr. niveluri:1; S. construita la sol:103 mp; CONSTRUCTIE ANEXA
A1.3		Loc. Leu, Jud. Dolj	Nr. niveluri:1; S. construita la sol:12 mp; CONSTRUCTIE ANEXA

**B. Partea II. Proprietari și acte**

Inscrieri privitoare la dreptul de proprietate și alte drepturi reale		Referințe
/		
Act Administrativ nr. TDP 3323, din 24/06/2005 emis de CONSILIUL JUDETEAN DOLJ;		
B1	Intabulare, drept de PROPRIETATE, dobandit prin Reconstituire, cota actuala 1/1, cota initiala 1/1 1) GHIMPETEANU ELENA, LIPSĂ CNP	A1
Act Normativ nr. LEGEA 7, din 13/03/1996 emis de GUVERNUL ROMANIEI;		
B2	Intabulare, drept de PROPRIETATE, dobandit prin Lege, cota actuala 1/1, cota initiala 1/1 1) GHIMPETEANU ELENA, LIPSĂ CNP	A1.1, A1.2, A1.3

**C. Partea III. SARCINI .**

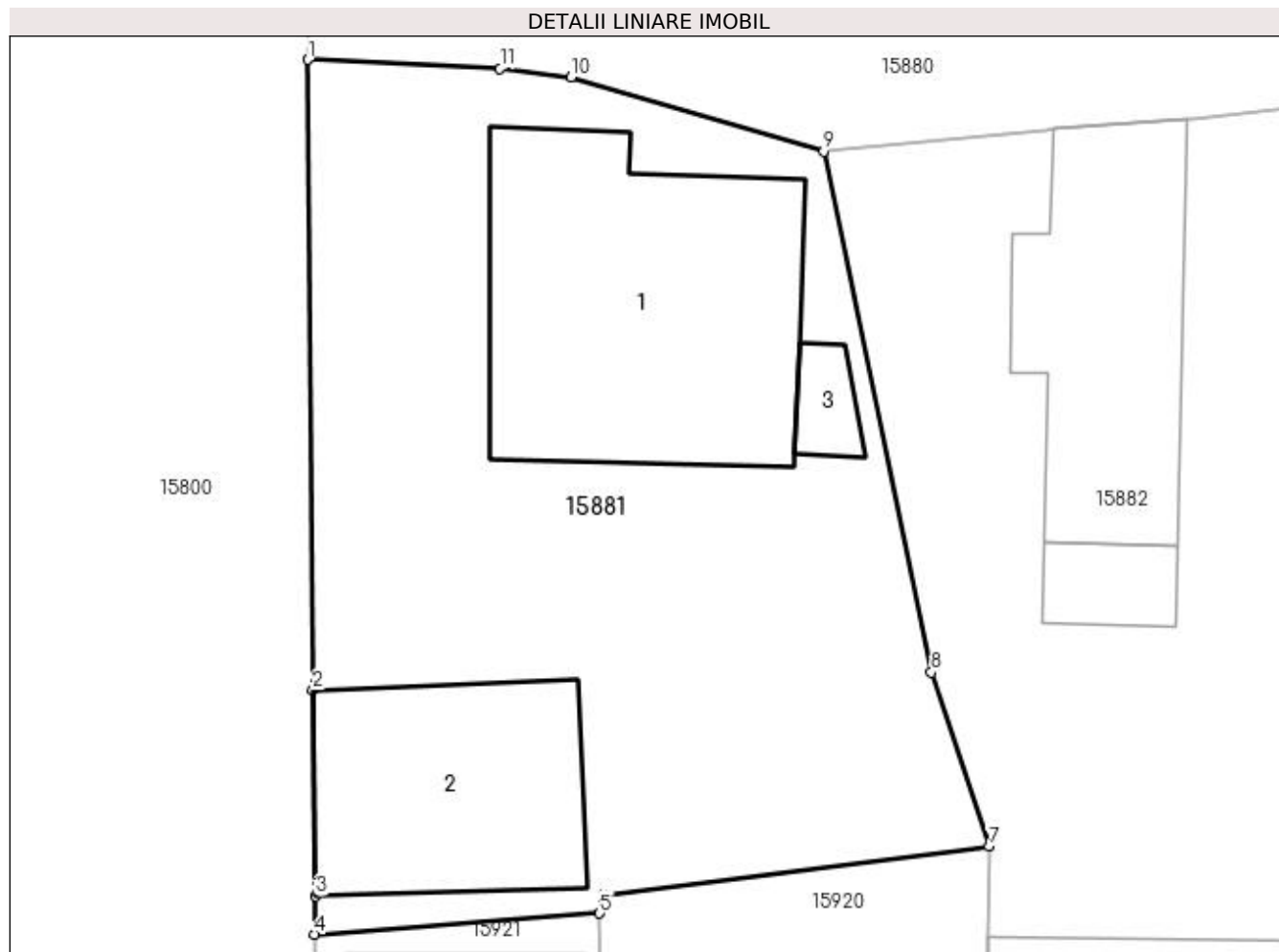
Inscrieri privind dezmembramintele dreptului de proprietate, drepturi reale de garanție și sarcini	Referințe
NU SUNT	

## Anexa Nr. 1 La Partea I

## Teren

Nr cadastral	Suprafața (mp)*	Observații / Referințe
	Din acte: 900 Masurata: 869	

\* Suprafața este determinată în planul de proiecție Stereo 70.



## Date referitoare la teren

Crt	Categorie folosință	Intra vilan	Suprafața (mp)	Tarla	Parcelă	Nr. topo	Observații / Referințe
1	curți construcții	DA	869	119	2242 2242/1 2242/2	-	

## Date referitoare la construcții

Crt	Număr	Destinație construcție	Supraf. (mp)	Situație juridică	Observații / Referințe
A1.1		construcții de locuințe	175	Cu acte	Nr. niveluri:2; S. construită la sol:175 mp; CASA DE LOCUIT DIN CARAMIDA,ACOPERITA CU TABLA
A1.2		construcții anexa	103	Cu acte	Nr. niveluri:1; S. construită la sol:103 mp; CONSTRUCTIE ANEXA
A1.3		construcții anexa	12	Cu acte	Nr. niveluri:1; S. construită la sol:12 mp; CONSTRUCTIE ANEXA

## Lungime Segmente

1) Valorile lungimilor segmentelor sunt obținute din proiecție în plan.

Punct început	X / Y	Punct sfârșit	X / Y	Lungime segment (** (m)
1	420.481,293 298.881,962	2	420.481,511 298.854,893	27.07



Punct început	X / Y	Punct sfârșit	X / Y	Lungime segment (** (m)
2	420.481,511 298.854,893	3	420.481,642 298.846,04	8.854
3	420.481,642 298.846,04	4	420.481,603 298.844,402	1.638
4	420.481,603 298.844,402	5	420.493,824 298.845,297	12.254
5	420.493,824 298.845,297	6	420.493,976 298.846,083	0.801
6	420.493,976 298.846,083	7	420.510,578 298.848,168	16.732
7	420.510,578 298.848,168	8	420.508,082 298.855,656	7.893
8	420.508,082 298.855,656	9	420.503,455 298.878,024	22.842
9	420.503,455 298.878,024	10	420.492,605 298.881,208	11.308
10	420.492,605 298.881,208	11	420.489,551 298.881,585	3.077
11	420.489,551 298.881,585	1	420.481,293 298.881,962	8.267

\*\* Lungimile segmentelor sunt determinate în planul de proiecție Stereo 70 și sunt rotunjite la 1 milimetru.

\*\*\* Distanța dintre puncte este formată din segmente cumulate ce sunt mai mici decât valoarea 1 milimetru.



**DATE DESPRE IMOBILUL NR. 15882**

Oficiul de Cadastru și Publicitate Imobiliară DOLJ  
Biroul de Cadastru și Publicitate Imobiliară Craiova

**A. Partea I. Descrierea imobilului**

TEREN Intravilan

Adresa: Loc. Leu, Nr. 493, Jud. Dolj, T119, P2243,2243/1,2243/2

Nr. Crt	Nr cadastral Nr. topografic	Suprafața* (mp)	Observații / Referințe
A1	33255	Din acte: 1.064 Masurata: 1.159	Sector cadastral:13 Teren imprejmuit;

**Construcții**

Crt	Nr cadastral Nr. topografic	Adresa	Observații / Referințe
A1.1		Loc. Leu, Nr. 493, Jud. Dolj, TARLAUA 119, PARCELELE 2243,2243/1,2243/2	Nr. niveluri:1; S. construita la sol:113 mp; CASA DE LOCUIT
A1.2		Loc. Leu, Nr. 493, Jud. Dolj, TARLAUA 119, PARCELELE 2243,2243/1,2243/2	Nr. niveluri:1; S. construita la sol:16 mp; CONSTRUCTIE ANEXA
A1.3		Loc. Leu, Nr. 493, Jud. Dolj, TARLAUA 119, PARCELELE 2243,2243/1,2243/2	Nr. niveluri:1; S. construita la sol:20 mp; CONSTRUCTIE ANEXA
A1.4		Loc. Leu, Jud. Dolj	Nr. niveluri:1; S. construita la sol:119 mp; CASA DE LOCUIT DIN BCA ,ACOPERITA CU TABLA

**B. Partea II. Proprietari și acte**

Inscrieri privitoare la dreptul de proprietate și alte drepturi reale	Referințe	
<b>167268 / 01/11/2017</b>		
Act Notarial nr. ACT DE PARTAJ SUCCESORAL NR.4261, din 12/10/2017 emis de NP GUNESCU TUDOR MARINELA DANIELA (ACT ADMINISTRATIV NR 2724 DIN 19.04.2004, EMIS DE COM JUD DOLJ;ACT ADMINISTRATIV NR CERTIFICAT DE ATESTARE FISCALA NR.6626 DIN 19.10.2017, EMIS DE PRIMARIA LEU;ACT NOTARIAL NR CERTIFICAT DE MOSTENITOR NR.153 DIN 12.10.2017, EMIS DE NP GUNESCU TUDOR MARINELA DANIELA;ACT NOTARIAL NR CERTIFICAT DE MOSTENITOR NR.152 DIN 12.10.2017, EMIS DE NP GUNESCU TUDOR MARINELA DANIELA);		
B1	Intabulare, drept de PROPRIETATE, dobandit prin Succesiune, cota actuala 1/1, cota initiala 1/1 1) NAICU LEONICA	A1, A1.1, A1.2
/		
Act Normativ nr. LEGEA 7, din 13/03/1996 emis de GUVERNUL ROMANIEI;		
B2	Intabulare, drept de PROPRIETATE, dobandit prin Lege, cota actuala 1/1, cota initiala 1/1 1) NAICU LEONICA	A1.3, A1.4

**C. Partea III. SARCINI .**

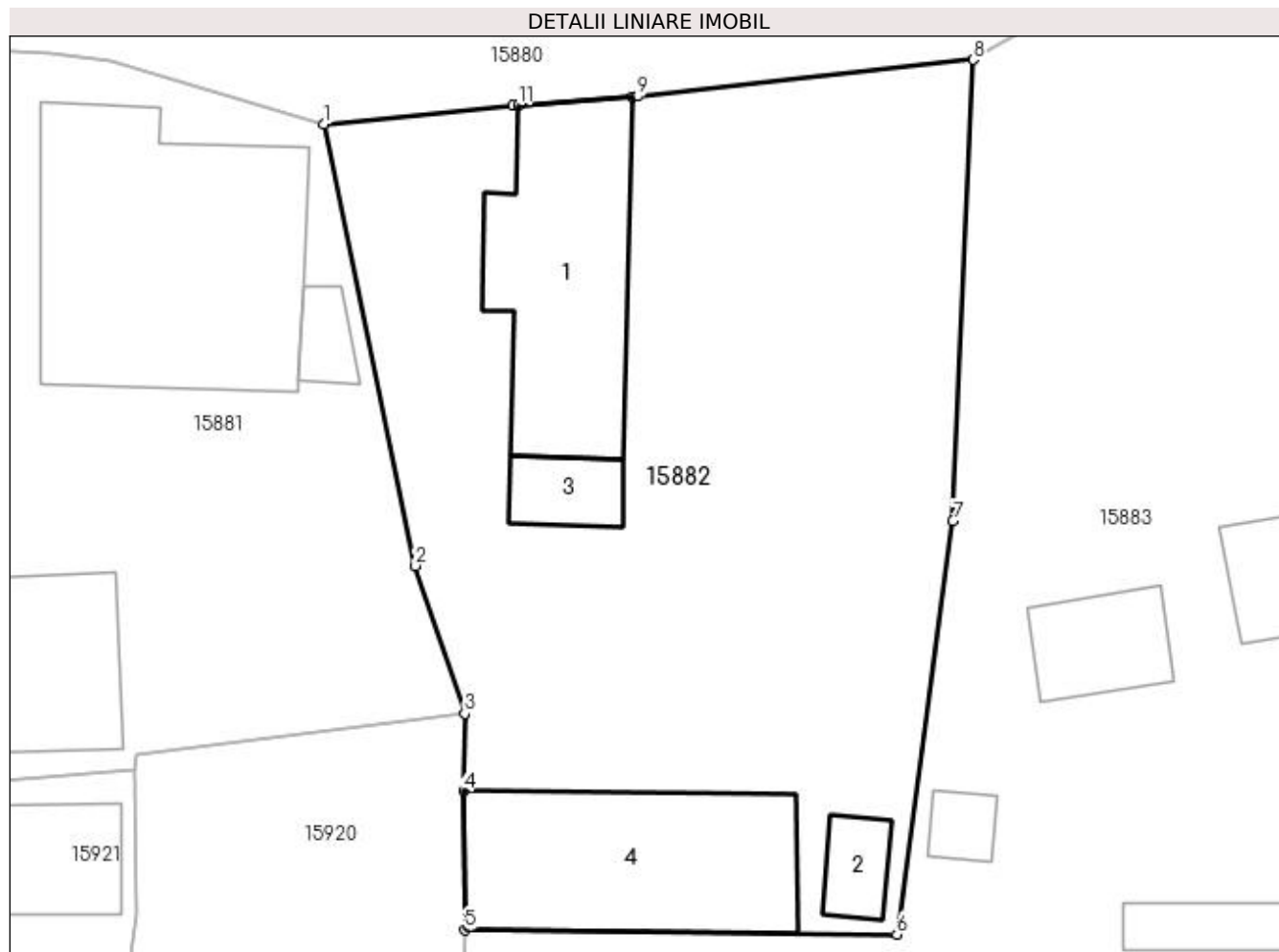
Inscrieri privind dezmembramintele dreptului de proprietate, drepturi reale de garanție și sarcini	Referințe
NU SUNT	

## Anexa Nr. 1 La Partea I

## Teren

Nr cadastral	Suprafața (mp)*	Observații / Referințe
33255	Din acte: 1.064 Masurata: 1.159	

\* Suprafața este determinată în planul de proiecție Stereo 70.



## Date referitoare la teren

Crt	Categorie folosință	Intra vilan	Suprafața (mp)	Tarla	Parcelă	Nr. topo	Observații / Referințe
1	curți constructii	DA	835	119	2243	-	
2	arabil	DA	324	119	2243/1, 2243/2	-	

## Date referitoare la construcții

Crt	Număr	Destinație construcție	Supraf. (mp)	Situație juridică	Observații / Referințe
A1.1		construcții de locuințe	113	Cu acte	Nr. niveluri:1; S. construita la sol:113 mp; CASA DE LOCUIT
A1.2		construcții anexa	16	Cu acte	Nr. niveluri:1; S. construita la sol:16 mp; CONSTRUCTIE ANEXA
A1.3		construcții anexa	20	Cu acte	Nr. niveluri:1; S. construita la sol:20 mp; CONSTRUCTIE ANEXA
A1.4		construcții de locuințe	119	Cu acte	Nr. niveluri:1; S. construita la sol:119 mp; CASA DE LOCUIT DIN BCA ,ACOPERITA CU TABLA

**Lungime Segmente**

1) Valorile lungimilor segmentelor sunt obținute din proiecție în plan.

Punct început	X / Y	Punct sfârșit	X / Y	Lungime segment (** (m)
1	420.503,455 298.878,024	2	420.508,082 298.855,656	22.842
2	420.508,082 298.855,656	3	420.510,578 298.848,168	7.893
3	420.510,578 298.848,168	4	420.510,524 298.844,248	3.92
4	420.510,524 298.844,248	5	420.510,585 298.837,22	7.028
5	420.510,585 298.837,22	6	420.532,458 298.837,005	21.874
6	420.532,458 298.837,005	7	420.535,291 298.857,918	21.104
7	420.535,291 298.857,918	8	420.536,313 298.881,267	23.371
8	420.536,313 298.881,267	9	420.519,328 298.879,412	17.086
9	420.519,328 298.879,412	10	420.519,055 298.879,392	0.273
10	420.519,055 298.879,392	11	420.513,293 298.878,969	5.777
11	420.513,293 298.878,969	12	420.513,007 298.878,948	0.287
12	420.513,007 298.878,948	1	420.503,455 298.878,024	9.597

\*\* Lungimile segmentelor sunt determinate în planul de proiecție Stereo 70 și sunt rotunjite la 1 milimetru.

\*\*\* Distanța dintre puncte este formată din segmente cumulate ce sunt mai mici decât valoarea 1 milimetru.



**DATE DESPRE IMOBILUL NR. 15883**

Oficiul de Cadastru și Publicitate Imobiliară DOLJ  
Biroul de Cadastru și Publicitate Imobiliară Craiova

**A. Partea I. Descrierea imobilului**

TEREN Intravilan

Adresa: Loc. Leu, Nr. 679, Jud. Dolj, T119, P2244,2244/1,2244/2

Nr. Crt	Nr cadastral Nr. topografic	Suprafața* (mp)	Observații / Referințe
A1		Din acte: 2.018 Masurata: 1.846	Sector cadastral:13 Teren imprejmuit;

**Construcții**

Crt	Nr cadastral Nr. topografic	Adresa	Observații / Referințe
A1.1		Loc. Leu, Jud. Dolj	Nr. niveluri:2; S. construita la sol:58 mp; CASA DE LOCUIT DIN CARAMIDA,ACOPERITA CU TABLA
A1.2		Loc. Leu, Jud. Dolj	Nr. niveluri:1; S. construita la sol:33 mp; CASA DE LOCUIT DIN CARAMIDA,ACOPERITA CU TIGLA
A1.3		Loc. Leu, Jud. Dolj	Nr. niveluri:1; S. construita la sol:22 mp; CONSTRUCTIE ANEXA
A1.4		Loc. Leu, Jud. Dolj	Nr. niveluri:1; S. construita la sol:11 mp; CONSTRUCTIE ANEXA
A1.5		Loc. Leu, Jud. Dolj	Nr. niveluri:1; S. construita la sol:23 mp; CONSTRUCTIE ANEXA

**B. Partea II. Proprietari și acte**

Inscrieri privitoare la dreptul de proprietate și alte drepturi reale		Referințe
/		
Act Administrativ nr. TDP 2515, din 14/09/2004 emis de CONSILIUL JUDETEAN DOLJ;		
B1	Intabulare, drept de PROPRIETATE, dobandit prin Reconstituire, cota actuala 1/1, cota initiala 1/1 1) ANDREIAȘ GHEORGHE, LIPSĂ CNP	A1
Act Normativ nr. LEGEA 7, din 13/03/1996 emis de GUVERNUL ROMANIEI;		
B2	Intabulare, drept de PROPRIETATE, dobandit prin Lege, cota actuala 1/1, cota initiala 1/1 1) ANDREIAȘ GHEORGHE, LIPSĂ CNP	A1.1, A1.2, A1.3, A1.4, A1.5

**C. Partea III. SARCINI .**

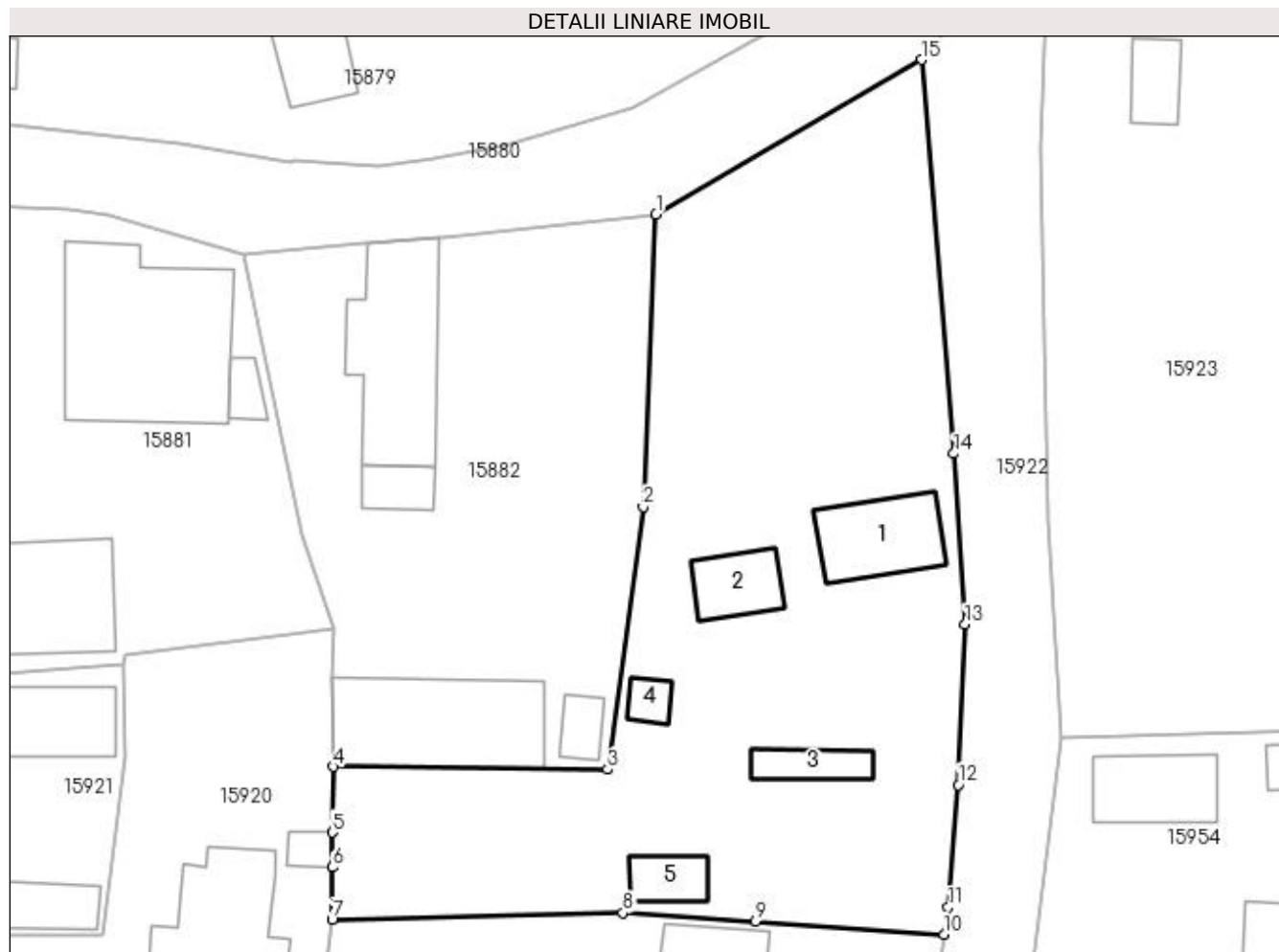
Inscrieri privind dezmembramentele dreptului de proprietate, drepturi reale de garanție și sarcini	Referințe
NU SUNT	

## Anexa Nr. 1 La Partea I

## Teren

Nr cadastral	Suprafața (mp)*	Observații / Referințe
	Din acte: 2.018 Masurata: 1.846	

\* Suprafața este determinată în planul de proiecție Stereo 70.



## Date referitoare la teren

Crt	Categorie folosință	Intravilan	Suprafața (mp)	Tarla	Parcelă	Nr. topo	Observații / Referințe
1	curți constructii	DA	878	119	2244	-	
2	arabil	DA	328	119	2244/1	-	
3	vie	DA	380	119	2244/2	-	
4	vie	DA	260	119	2244/2	-	

## Date referitoare la construcții

Crt	Număr	Destinație construcție	Supraf. (mp)	Situație juridică	Observații / Referințe
A1.1		construcții de locuințe	58	Cu acte	Nr. niveluri:2; S. construită la sol:58 mp; CASA DE LOCUIT DIN CARAMIDA,ACOPERITA CU TABLA
A1.2		construcții de locuințe	33	Cu acte	Nr. niveluri:1; S. construită la sol:33 mp; CASA DE LOCUIT DIN CARAMIDA,ACOPERITA CU TIGLA
A1.3		construcții anexa	22	Cu acte	Nr. niveluri:1; S. construită la sol:22 mp; CONSTRUCTIE ANEXA
A1.4		construcții anexa	11	Cu acte	Nr. niveluri:1; S. construită la sol:11 mp; CONSTRUCTIE ANEXA
A1.5		construcții anexa	23	Cu acte	Nr. niveluri:1; S. construită la sol:23 mp; CONSTRUCTIE ANEXA



**Lungime Segmente**

1) Valorile lungimilor segmentelor sunt obținute din proiecție în plan.

Punct început	X / Y	Punct sfârșit	X / Y	Lungime segment (** (m)
1	420.536,313 298.881,267	2	420.535,291 298.857,918	23.371
2	420.535,291 298.857,918	3	420.532,458 298.837,005	21.104
3	420.532,458 298.837,005	4	420.510,585 298.837,22	21.874
4	420.510,585 298.837,22	5	420.510,508 298.831,966	5.255
5	420.510,508 298.831,966	6	420.510,525 298.829,193	2.773
6	420.510,525 298.829,193	7	420.510,468 298.825,017	4.176
7	420.510,468 298.825,017	8	420.533,661 298.825,559	23.199
8	420.533,661 298.825,559	9	420.544,243 298.824,888	10.603
9	420.544,243 298.824,888	10	420.559,27 298.823,847	15.063
10	420.559,27 298.823,847	11	420.559,596 298.826,004	2.181
11	420.559,596 298.826,004	12	420.560,4 298.835,776	9.805
12	420.560,4 298.835,776	13	420.560,972 298.848,567	12.804
13	420.560,972 298.848,567	14	420.560,058 298.862,173	13.637
14	420.560,058 298.862,173	15	420.557,483 298.893,581	31.513
15	420.557,483 298.893,581	1	420.536,313 298.881,267	24.491

\*\* Lungimile segmentelor sunt determinate în planul de proiecție Stereo 70 și sunt rotunjite la 1 milimetru.

\*\*\* Distanța dintre puncte este formată din segmente cumulate ce sunt mai mici decât valoarea 1 milimetru.



**DATE DESPRE IMOBILUL NR. 15884**

Oficiul de Cadastru și Publicitate Imobiliară DOLJ  
Bîroul de Cadastru și Publicitate Imobiliară Craiova

**A. Partea I. Descrierea imobilului**

TEREN Intravilan

Adresa: Loc. Leu, Nr. 681, Jud. Dolj

Nr. Crt	Nr cadastral Nr. topografic	Suprafața* (mp)	Observații / Referințe
A1	32328	Din acte: 1.069 Masurata: 1.094	Sector cadastral:13 Teren imprejmuit;

**Construcții**

Crt	Nr cadastral Nr. topografic	Adresa	Observații / Referințe
A1.1		Loc. Leu, Nr. 681, Jud. Dolj, FOSTA TARLA 119, PARCELELE: 2245 SI 2545/1	Nr. niveluri:2; S. construita la sol:60 mp; CASA DE LOCUIT DIN CARAMIDA,ACOPERITA CU TABLA
A1.2		Loc. Leu, Jud. Dolj	Nr. niveluri:2; S. construita la sol:88 mp; CASA DE LOCUIT DIN BCA ,ACOPERITA CU TABLA
A1.3		Loc. Leu, Nr. 681, Jud. Dolj, FOSTA TARLA 119, PARCELELE: 2245 SI 2545/1	Nr. niveluri:1; S. construita la sol:28 mp; CONSTRUCTIE ANEXA

**B. Partea II. Proprietari și acte**

Inscrieri privitoare la dreptul de proprietate și alte drepturi reale	Referințe	
<b>90092 / 07/07/2016</b>		
Act Notarial nr. CM NR. 182, din 19/12/2014 emis de BNP GUNESCU-TUDOR MARINELA-DANIELA (TDP NR. 2462/09-09-2003 EMIS DE COMISIA JUDETEANA DOLJ; ACT CERTIFICAT NR. ANEXA 1 NR. 4822/15-07-2015 EMIS DE PRIMARIA COMUNEI LEU; PROCES VERBAL NR. ANEXA 2 NR. 4825/15-07-2015 EMIS DE PRIMARIA COMUNEI LEU; ACT ADMINISTRATIV NR. ADEVERINTA NR. 4827/15-07-2015 EMIS DE PRIMARIA COMUNEI LEU; ACT ADMINISTRATIV NR. ADEVERINTA NR. 5470/14-08-2015 EMIS DE PRIMARIA COMUNEI LEU;);		
B1	Intabulare, drept de PROPRIETATE, dobandit prin Succesiune, cota actuala 1/2, cota initiala 1/2 1) <b>ANDREIASI CONSTANTIN</b>	A1, A1.1, A1.3
Act Notarial nr. ACT DE DEZMEMBRARE SI DE PARTAJ VOLUNTAR AUT NR . 736, din 06/07/2016 emis de NP BAJENARU ANAMARIA;		
B2	Intabulare, drept de PROPRIETATE, dobandit prin Conventie, cota actuala 1/2, cota initiala 1/2 1) <b>ANDREIASI CONSTANTIN</b>	A1, A1.1, A1.3
/		
Act Normativ nr. LEGEA 7, din 13/03/1996 emis de GUVERNUL ROMANIEI;		
B3	Intabulare, drept de PROPRIETATE, dobandit prin Lege, cota actuala 1/1, cota initiala 1/1 1) <b>ANDREIASI CONSTANTIN</b> 2) <b>ANDREIASI CONSTANTIN</b>	A1.2

**C. Partea III. SARCINI .**

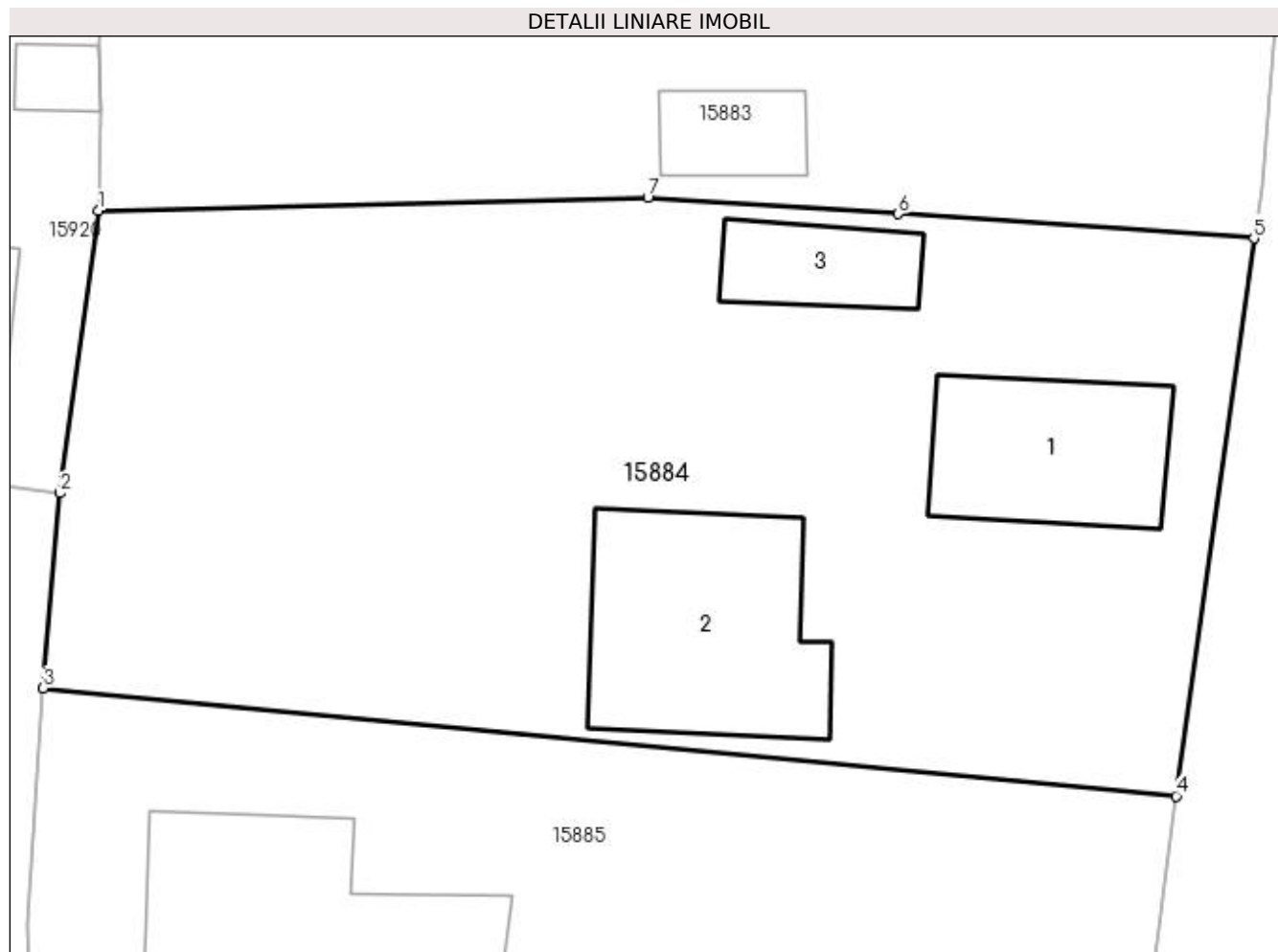
Inscrieri privind dezmembramintele dreptului de proprietate, drepturi reale de garanție și sarcini	Referințe
NU SUNT	

## Anexa Nr. 1 La Partea I

## Teren

Nr cadastral	Suprafața (mp)*	Observații / Referințe
32328	Din acte: 1.069 Masurata: 1.094	

\* Suprafața este determinată în planul de proiecție Stereo 70.



## Date referitoare la teren

Crt	Categorie folosință	Intra vilan	Suprafața (mp)	Tarla	Parcelă	Nr. topo	Observații / Referințe
1	curți constructii	DA	692	-	-	-	
2	arabil	DA	402	-	-	-	

## Date referitoare la construcții

Crt	Număr	Destinație construcție	Supraf. (mp)	Situație juridică	Observații / Referințe
A1.1		construcții de locuințe	60	Cu acte	Nr. niveluri:2; S. construita la sol:60 mp; CASA DE LOCUIT DIN CARAMIDA,ACOPERITA CU TABLA
A1.2		construcții de locuințe	88	Cu acte	Nr. niveluri:2; S. construita la sol:88 mp; CASA DE LOCUIT DIN BCA ,ACOPERITA CU TABLA
A1.3		construcții anexa	28	Cu acte	Nr. niveluri:1; S. construita la sol:28 mp; CONSTRUCTIE ANEXA

## Lungime Segmente

1) Valorile lungimilor segmentelor sunt obținute din proiecție în plan.

Punct început	X / Y	Punct sfârșit	X / Y	Lungime segment (** (m)
1	420.510,468 298.825,017	2	420.508,846 298.813,09	12.037

Punct început	X / Y	Punct sfârșit	X / Y	Lungime segment (** (m)
2	420.508,846 298.813,09	3	420.508,131 298.804,853	8.268
3	420.508,131 298.804,853	4	420.555,975 298.800,299	48.06
4	420.555,975 298.800,299	5	420.559,27 298.823,847	23.777
5	420.559,27 298.823,847	6	420.544,243 298.824,888	15.063
6	420.544,243 298.824,888	7	420.533,661 298.825,559	10.603
7	420.533,661 298.825,559	1	420.510,468 298.825,017	23.199

\*\* Lungimile segmentelor sunt determinate în planul de proiecție Stereo 70 și sunt rotunjite la 1 milimetru.

\*\*\* Distanța dintre puncte este formată din segmente cumulate ce sunt mai mici decât valoarea 1 milimetru.



**DATE DESPRE IMOBILUL NR. 15885**

Oficiul de Cadastru și Publicitate Imobiliară DOLJ  
Biroul de Cadastru și Publicitate Imobiliară Craiova

**A. Partea I. Descrierea imobilului**

TEREN Intravilan

Adresa: Loc. Leu, Nr. 681, Jud. Dolj

Nr. Crt	Nr cadastral Nr. topografic	Suprafața* (mp)	Observații / Referințe
A1	32329	Din acte: 1.068 Masurata: 1.114	Sector cadastral:13 Teren neimpregmuit;

**Construcții**

Crt	Nr cadastral Nr. topografic	Adresa	Observații / Referințe
A1.1		Loc. Leu, Jud. Dolj	Nr. niveluri:2; S. construita la sol:200 mp; CASA DE LOCUIT

**B. Partea II. Proprietari și acte**

Inscrieri privitoare la dreptul de proprietate și alte drepturi reale		Referințe
<b>90092 / 07/07/2016</b>		
Act Notarial nr. ACT DE DEZMEMBRARE SI DE PARTAJ VOLUNTAR AUT NR . 736, din 06/07/2016 emis de NP BAJENARU ANAMARIA;		
B1	Intabulare, drept de PROPRIETATE, dobandit prin Conventie, cota actuala 1/2, cota initiala 1/2 1) NINOIU NUTICA	A1
Act Notarial nr. CM NR. 182, din 19/12/2014 emis de BNP GUNESCU-TUDOR MARINELA-DANIELA (TDP NR. 2462/09-09-2003 EMIS DE COMISIA JUDETEANA DOLJ; ACT CERTIFICAT NR. ANEXA 1 NR. 4822/15-07-2015 EMIS DE PRIMARIA COMUNEI LEU; PROCES VERBAL NR. ANEXA 2 NR. 4825/15-07-2015 EMIS DE PRIMARIA COMUNEI LEU; ACT ADMINISTRATIV NR. ADEVERINTA NR. 4827/15-07-2015 EMIS DE PRIMARIA COMUNEI LEU; ACT ADMINISTRATIV NR. ADEVERINTA NR. 5470/14-08-2015 EMIS DE PRIMARIA COMUNEI LEU;);		
B2	Intabulare, drept de PROPRIETATE, dobandit prin Succesiune, cota actuala 1/2, cota initiala 1/2 1) NINOIU NUTICA	A1
/		
Act Normativ nr. LEGEA 7, din 13/03/1996 emis de GUVERNUL ROMANIEI;		
B3	Intabulare, drept de PROPRIETATE, dobandit prin Lege, cota actuala 1/1, cota initiala 1/1 1) NINOIU NUTICA 2) NINOIU NUTICA	A1.1

**C. Partea III. SARCINI .**

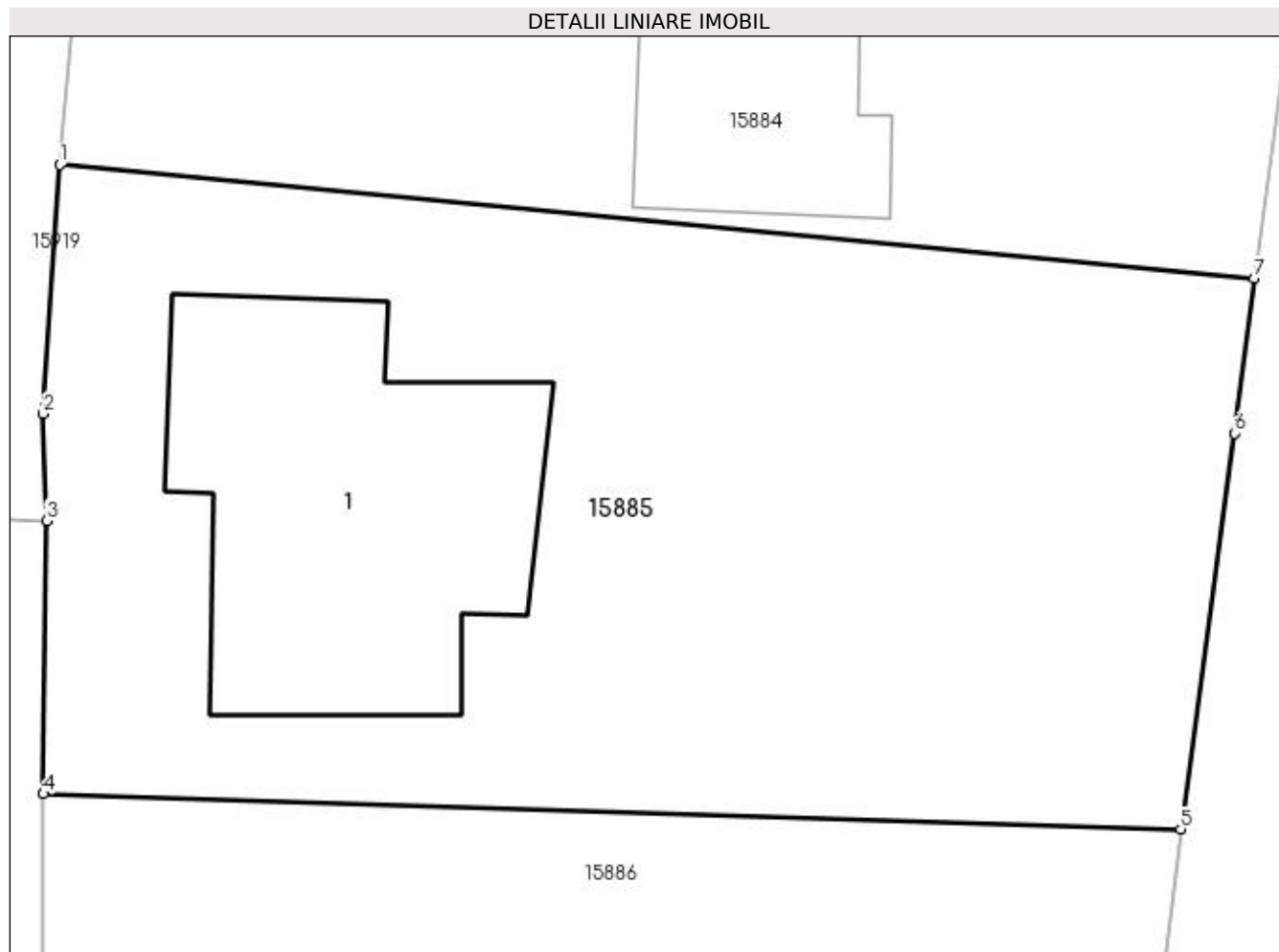
Inscrieri privind dezmembramintele dreptului de proprietate, drepturi reale de garanție și sarcini	Referințe
NU SUNT	

## Anexa Nr. 1 La Partea I

## Teren

Nr cadastral	Suprafața (mp)*	Observații / Referințe
32329	Din acte: 1.068 Masurata: 1.114	

\* Suprafața este determinată în planul de proiecție Stereo 70.



## Date referitoare la teren

Crt	Categorie folosință	Intra vilan	Suprafața (mp)	Tarla	Parcelă	Nr. topo	Observații / Referințe
1	curți constructii	DA	646	-	-	-	
2	arabil	DA	468	-	-	-	

## Date referitoare la construcții

Crt	Număr	Destinație construcție	Supraf. (mp)	Situație juridică	Observații / Referințe
A1.1		construcții de locuințe	200	Cu acte	Nr. niveluri:2; S. construita la sol:200 mp; CASA DE LOCUIT

## Lungime Segmente

1) Valorile lungimilor segmentelor sunt obținute din proiecție în plan.

Punct început	X / Y	Punct sfârșit	X / Y	Lungime segment (** (m)
1	420.508,131 298.804,853	2	420.507,458 298.794,866	10.01
2	420.507,458 298.794,866	3	420.507,604 298.790,595	4.273
3	420.507,604 298.790,595	4	420.507,46 298.779,642	10.954



Punct început	X / Y	Punct sfârșit	X / Y	Lungime segment (** (m)
4	420.507,46 298.779,642	5	420.553,043 298.778,223	45.605
5	420.553,043 298.778,223	6	420.555,192 298.794,098	16.02
6	420.555,192 298.794,098	7	420.555,975 298.800,299	6.25
7	420.555,975 298.800,299	1	420.508,131 298.804,853	48.06

\*\* Lungimile segmentelor sunt determinate în planul de proiecție Stereo 70 și sunt rotunjite la 1 milimetru.

\*\*\* Distanța dintre puncte este formată din segmente cumulate ce sunt mai mici decât valoarea 1 milimetru.



**DATE DESPRE IMOBILUL NR. 15886**

Oficiul de Cadastru și Publicitate Imobiliară DOLJ  
Biroul de Cadastru și Publicitate Imobiliară Craiova

**A. Partea I. Descrierea imobilului**

TEREN Intravilan

Adresa: Loc. Leu, Nr. 682, Jud. Dolj, T119, P2246,2246/1,2245/1,2246/2

Nr. Crt	Nr cadastral Nr. topografic	Suprafața* (mp)	Observații / Referințe
A1		Din acte: 2.836 Masurata: 2.794	Sector cadastral:13 Teren neimpregmuit;

**Construcții**

Crt	Nr cadastral Nr. topografic	Adresa	Observații / Referințe
A1.1		Loc. Leu, Jud. Dolj	Nr. niveluri:2; S. construita la sol:75 mp; CASA DE LOCUIT DIN CARAMIDA,ACOPERITA CU TABLA
A1.2		Loc. Leu, Jud. Dolj	Nr. niveluri:1; S. construita la sol:64 mp; CONSTRUCTIE ANEXA
A1.3		Loc. Leu, Jud. Dolj	Nr. niveluri:1; S. construita la sol:35 mp; CONSTRUCTIE ANEXA
A1.4		Loc. Leu, Jud. Dolj	Nr. niveluri:1; S. construita la sol:14 mp; CONSTRUCTIE ANEXA
A1.5		Loc. Leu, Jud. Dolj	Nr. niveluri:1; S. construita la sol:29 mp; CONSTRUCTIE ANEXA

**B. Partea II. Proprietari și acte**

Inscrieri privitoare la dreptul de proprietate și alte drepturi reale		Referințe
/		
Act Notarial nr. CM NR.36, din 20/02/2006 emis de NP GAGEATU ILIE;		
B1	Intabulare, drept de PROPRIETATE, dobandit prin Succesiune, cota actuala 1/1, cota initiala 1/1 1) STOICA ION	A1
Act Normativ nr. LEGEA 7, din 13/03/1996 emis de GUVERNUL ROMANIEI;		
B2	Intabulare, drept de PROPRIETATE, dobandit prin Lege, cota actuala 1/1, cota initiala 1/1 1) STOICA ION	A1.1, A1.2, A1.3, A1.4, A1.5

**C. Partea III. SARCINI .**

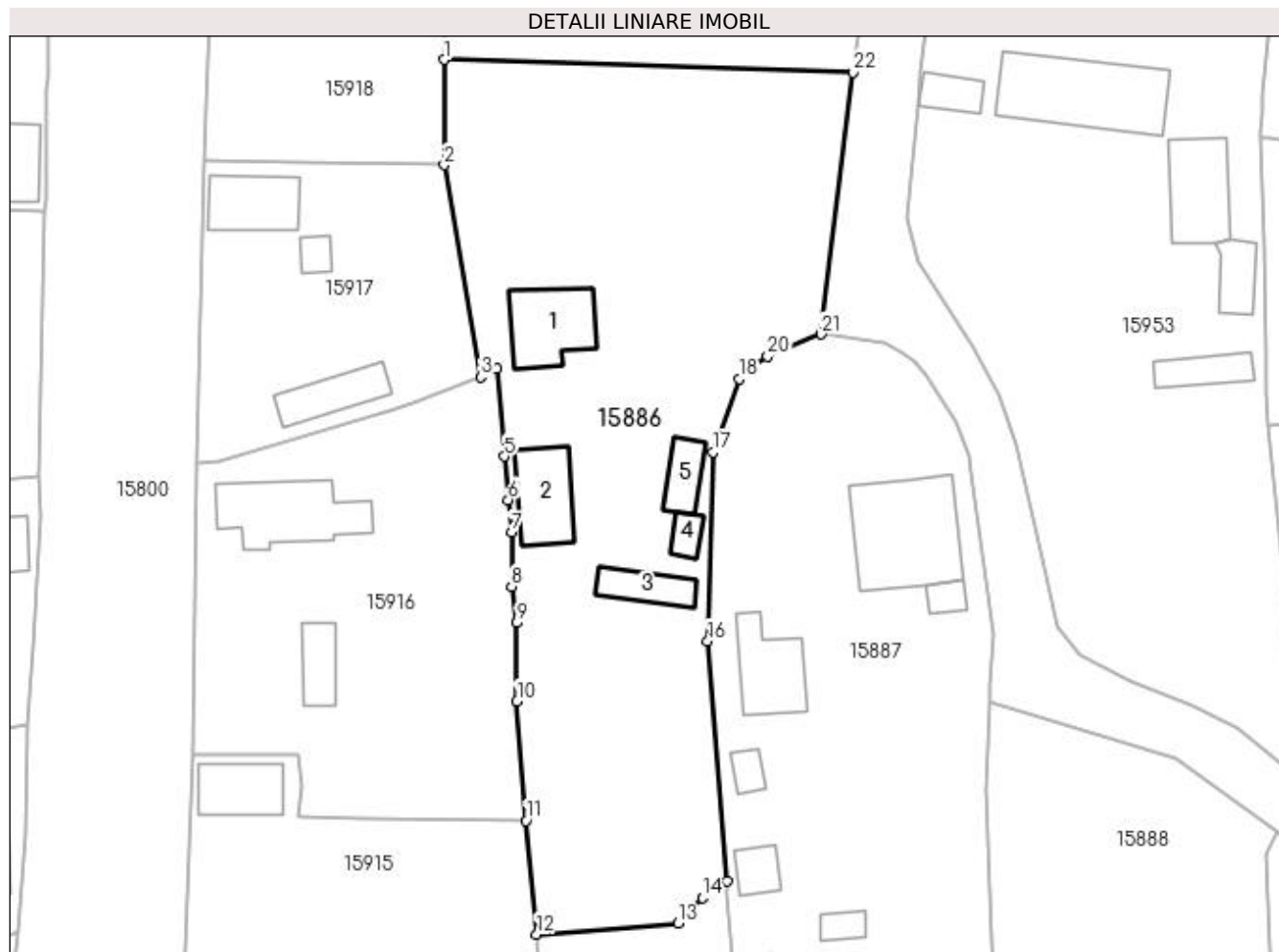
Inscrieri privind dezmembramintele dreptului de proprietate, drepturi reale de garanție și sarcini	Referințe
NU SUNT	

## Anexa Nr. 1 La Partea I

## Teren

Nr cadastral	Suprafața (mp)*	Observații / Referințe
	Din acte: 2.836 Masurata: 2.794	

\* Suprafața este determinată în planul de proiecție Stereo 70.



## Date referitoare la teren

Crt	Categorie folosință	Intravilan	Suprafața (mp)	Tarla	Parcelă	Nr. topo	Observații / Referințe
1	curți construcții	DA	1.070	119	2246	-	
2	arabil	DA	412	119	2246/1	-	
3	arabil	DA	700	119	2245/1	-	
4	vie	DA	612	119	2246/2	-	

## Date referitoare la construcții

Crt	Număr	Destinație construcție	Supraf. (mp)	Situație juridică	Observații / Referințe
A1.1		construcții de locuințe	75	Cu acte	Nr. niveluri:2; S. construită la sol:75 mp; CASA DE LOCUIT DIN CARAMIDA,ACOPERITA CU TABLA
A1.2		construcții anexa	64	Cu acte	Nr. niveluri:1; S. construită la sol:64 mp; CONSTRUCTIE ANEXA
A1.3		construcții anexa	35	Cu acte	Nr. niveluri:1; S. construită la sol:35 mp; CONSTRUCTIE ANEXA
A1.4		construcții anexa	14	Cu acte	Nr. niveluri:1; S. construită la sol:14 mp; CONSTRUCTIE ANEXA
A1.5		construcții anexa	29	Cu acte	Nr. niveluri:1; S. construită la sol:29 mp; CONSTRUCTIE ANEXA

## Lungime Segmente

1) Valorile lungimilor segmentelor sunt obținute din proiecție în plan.

Punct început	X / Y	Punct sfârșit	X / Y	Lungime segment (** (m)
1	420.507,46 298.779,642	2	420.507,46 298.767,905	11.737
3	420.511,556 298.744,259	4	420.513,329 298.745,264	2.038
5	420.514,156 298.735,446	6	420.514,6 298.730,588	4.878
7	420.514,962 298.726,944	8	420.514,985 298.720,932	6.012
9	420.515,552 298.716,885	10	420.515,566 298.708,173	8.712
11	420.516,575 298.694,83	12	420.517,784 298.682,184	12.704
13	420.533,511 298.683,4	14	420.536,226 298.686,266	3.948
15	420.538,952 298.688,152	16	420.536,846 298.714,87	26.801
17	420.537,475 298.735,925	18	420.540,309 298.744,1	8.652
19	420.541,746 298.745,383	20	420.543,519 298.746,569	2.133
21	420.549,483 298.749,053	22	420.553,043 298.778,223	29.386

Punct început	X / Y	Punct sfârșit	X / Y	Lungime segment (** (m)
2	420.507,46 298.767,905	3	420.511,556 298.744,259	23.998
4	420.513,329 298.745,264	5	420.514,156 298.735,446	9.853
6	420.514,6 298.730,588	7	420.514,962 298.726,944	3.662
8	420.514,985 298.720,932	9	420.515,552 298.716,885	4.087
10	420.515,566 298.708,173	11	420.516,575 298.694,83	13.381
12	420.517,784 298.682,184	13	420.533,511 298.683,4	15.774
14	420.536,226 298.686,266	15	420.538,952 298.688,152	3.315
16	420.536,846 298.714,87	17	420.537,475 298.735,925	21.064
18	420.540,309 298.744,1	19	420.541,746 298.745,383	1.926
20	420.543,519 298.746,569	21	420.549,483 298.749,053	6.461
22	420.553,043 298.778,223	1	420.507,46 298.779,642	45.605

\*\* Lungimile segmentelor sunt determinate în planul de proiecție Stereo 70 și sunt rotunjite la 1 milimetru.

\*\*\* Distanța dintre puncte este formată din segmente cumulate ce sunt mai mici decât valoarea 1 milimetru.



**DATE DESPRE IMOBILUL NR. 15887**

Oficiul de Cadastru și Publicitate Imobiliară DOLJ  
Biroul de Cadastru și Publicitate Imobiliară Craiova

**A. Partea I. Descrierea imobilului**

TEREN Intravilan

Nr. CF vechi:108  
Nr. cadastral vechi:183

Adresa: Loc. Leu, Jud. Dolj, T119, P2247/1, 2247/2, 2247/3

Nr. Crt	Nr cadastral Nr. topografic	Suprafața* (mp)	Observații / Referințe
A1	33913	Din acte: 5.226 Masurata: 6.134	Sector cadastral:13 Teren imprejmuit;

**Construcții**

Crt	Nr cadastral Nr. topografic	Adresa	Observații / Referințe
A1.1		Loc. Leu, Jud. Dolj, T 119, P 2247/1, 2247/2, 2247/3	Nr. niveluri:1; S. construita la sol:136 mp; CASA DE LOCUIT
A1.2		Loc. Leu, Jud. Dolj, T 119, P 2247/1, 2247/2, 2247/3	Nr. niveluri:2; S. construita la sol:67 mp; anexa gospodareasca cu pivnita
A1.3		Loc. Leu, Jud. Dolj	Nr. niveluri:1; S. construita la sol:14 mp; CONSTRUCTIE ANEXA
A1.4		Loc. Leu, Jud. Dolj	Nr. niveluri:1; S. construita la sol:15 mp; CONSTRUCTIE ANEXA
A1.5		Loc. Leu, Jud. Dolj	Nr. niveluri:1; S. construita la sol:24 mp; CONSTRUCTIE ANEXA
A1.6		Loc. Leu, Jud. Dolj	Nr. niveluri:1; S. construita la sol:14 mp; CONSTRUCTIE ANEXA
A1.7		Loc. Leu, Jud. Dolj	Nr. niveluri:1; S. construita la sol:139 mp; CONSTRUCTIE ANEXA

**B. Partea II. Proprietari și acte**

Inscrieri privitoare la dreptul de proprietate și alte drepturi reale		Referințe
<b>16552 / 22/09/2003</b>		
Act Notarial nr. 1356/2003, din 01/01/2003 emis de NP GAGEATU I (DECLARATIE AUT. 2855/2003 BNP GAGEATU I);		
B1	Intabulare, drept de PROPRIETATE, dobandit prin Conventie, cota actuala 1/1, cota initiala 1/1 1) STAIKU MINEL, casatorit cu 2) STAIKU COSTELA DANIELA, LIPSĂ CNP	A1, A1.2
/		
Act Normativ nr. LEGEA 7, din 13/03/1996 emis de GUVERNUL ROMANIEI;		
B2	Intabulare, drept de PROPRIETATE, dobandit prin Lege, cota actuala 1/1, cota initiala 1/1 1) STAIKU MINEL, casatorit cu 2) STAIKU COSTELA DANIELA, LIPSĂ CNP	A1.1, A1.3, A1.4, A1.5, A1.6, A1.7

**C. Partea III. SARCINI .**

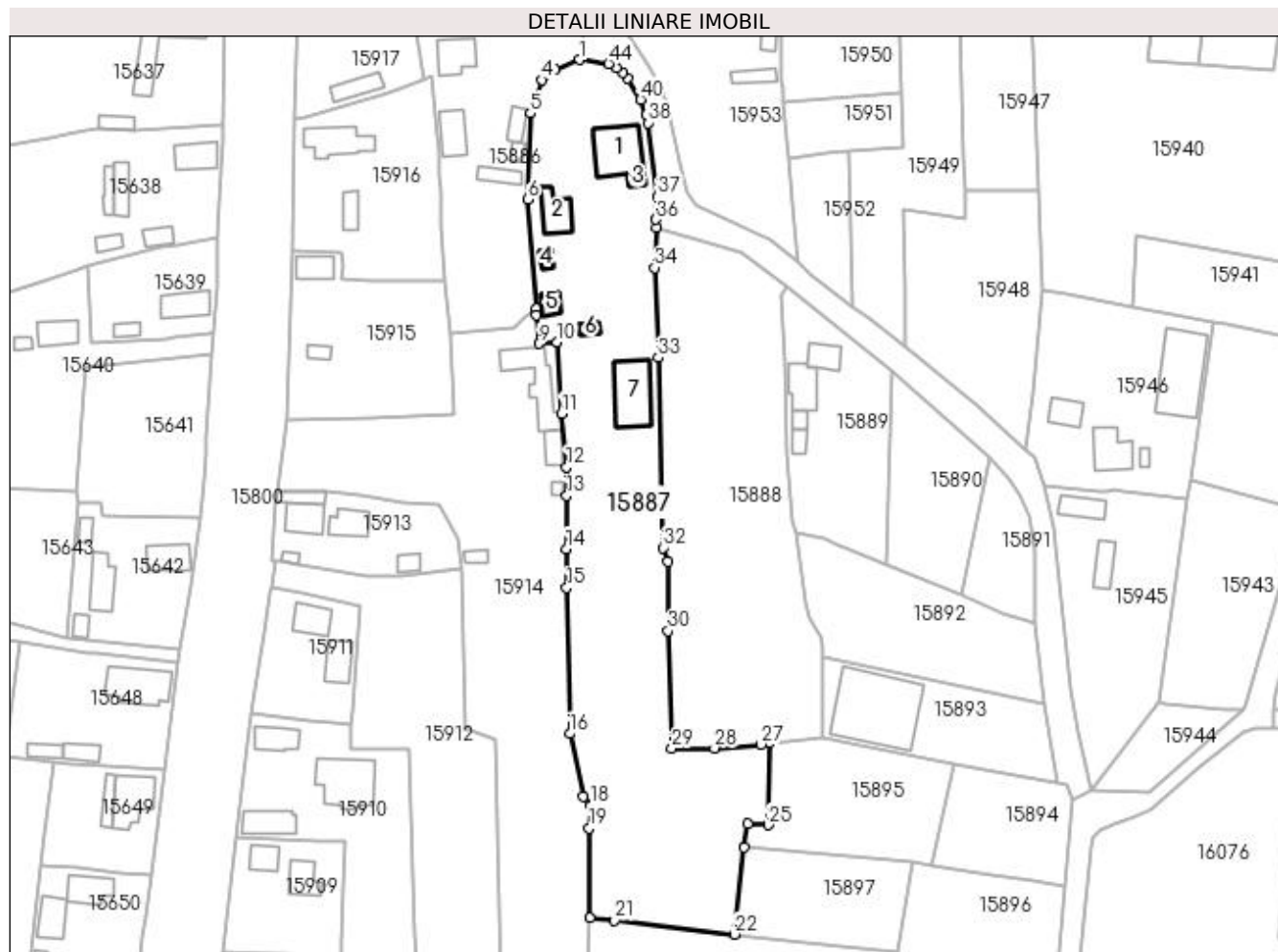
Inscrieri privind dezmembramintele dreptului de proprietate, drepturi reale de garanție și sarcini	Referințe
NU SUNT	

## Anexa Nr. 1 La Partea I

## Teren

Nr cadastral	Suprafața (mp)*	Observații / Referințe
33913	Din acte: 5.226 Masurata: 6.134	

\* Suprafața este determinată în planul de proiecție Stereo 70.



## Date referitoare la teren

Crt	Categorie folosință	Intra vilan	Suprafața (mp)	Tarla	Parcelă	Nr. topo	Observații / Referințe
1	curți construcții	DA	2.501	119	2247/1, 2247/2, 2247/3	-	
2	vie	DA	500	119	2247/1, 2247/2, 2247/3	-	
3	arabil	DA	3.133	119	2247/1, 2247/2, 2247/3	-	

## Date referitoare la construcții

Crt	Număr	Destinație construcție	Supraf. (mp)	Situație juridică	Observații / Referințe
A1.1		construcții de locuințe	136	Cu acte	Nr. niveluri:1; S. construita la sol:136 mp; CASA DE LOCUIT
A1.2		construcții anexa	67	Cu acte	Nr. niveluri:2; S. construita la sol:67 mp; anexa gospodareasca cu pivnita
A1.3		construcții anexa	14	Cu acte	Nr. niveluri:1; S. construita la sol:14 mp; CONSTRUCTIE ANEXA
A1.4		construcții anexa	15	Cu acte	Nr. niveluri:1; S. construita la sol:15 mp; CONSTRUCTIE ANEXA
A1.5		construcții anexa	24	Cu acte	Nr. niveluri:1; S. construita la sol:24 mp; CONSTRUCTIE ANEXA
A1.6		construcții anexa	14	Cu acte	Nr. niveluri:1; S. construita la sol:14 mp; CONSTRUCTIE ANEXA



Crt	Număr	Destinație construcție	Supraf. (mp)	Situație juridică	Observații / Referințe
A1.7		construcții anexa	139	Cu acte	Nr. niveluri:1; S. construita la sol:139 mp; CONSTRUCTIE ANEXA

**Lungime Segmente**

1) Valorile lungimilor segmentelor sunt obținute din proiecție în plan.

Punct început	X / Y	Punct sfârșit	X / Y	Lungime segment	Punct început	X / Y	Punct sfârșit	X / Y	Lungime segment	Punct început	X / Y	Punct sfârșit	X / Y	Lungime segment
1	420.549,483 298.749,053	2	420.543,519 298.746,569	6.461	2	420.543,519 298.746,569	3	420.541,746 298.745,383	2.133	3	420.541,746 298.745,383	4	420.540,309 298.744,1	1.926
4	420.540,309 298.744,1	5	420.537,475 298.735,925	8.652	5	420.537,475 298.735,925	6	420.536,846 298.714,87	21.064	6	420.536,846 298.714,87	7	420.538,952 298.688,152	26.801
7	420.538,952 298.688,152	8	420.538,945 298.686,656	1.496	8	420.538,945 298.686,656	9	420.539,573 298.679,619	7.065	9	420.539,573 298.679,619	10	420.544,05 298.680,025	4.495
10	420.544,05 298.680,025	11	420.545,128 298.662,589	17.469	11	420.545,128 298.662,589	12	420.546,288 298.649,493	13.147	12	420.546,288 298.649,493	13	420.546,34 298.642,478	7.015
13	420.546,34 298.642,478	14	420.546,295 298.629,507	12.971	14	420.546,295 298.629,507	15	420.546,396 298.619,99	9.518	15	420.546,396 298.619,99	16	420.547,115 298.584,278	35.719
16	420.547,115 298.584,278	17	420.550,494 298.568,956	15.69	17	420.550,494 298.568,956	18	420.552,254 298.566,733	2.835	18	420.552,254 298.566,733	19	420.551,868 298.561,227	5.52
19	420.551,868 298.561,227	20	420.551,999 298.539,243	21.984	20	420.551,999 298.539,243	21	420.558,119 298.538,715	6.143	21	420.558,119 298.538,715	22	420.587,389 298.535,264	29.473
22	420.587,389 298.535,264	23	420.589,821 298.556,526	21.401	23	420.589,821 298.556,526	24	420.590,611 298.562,21	5.739	24	420.590,611 298.562,21	25	420.595,718 298.561,962	5.113
25	420.595,718 298.561,962	26	420.595,962 298.581,997	20.036	26	420.595,962 298.581,997	27	420.593,858 298.581,694	2.126	27	420.593,858 298.581,694	28	420.582,51 298.580,765	11.386
28	420.582,51 298.580,765	29	420.572,147 298.580,726	10.363	29	420.572,147 298.580,726	30	420.571,139 298.609,408	28.7	30	420.571,139 298.609,408	31	420.571,183 298.626,333	16.925
31	420.571,183 298.626,333	32	420.569,9 298.629,741	3.642	32	420.569,9 298.629,741	33	420.568,724 298.676,254	46.528	33	420.568,724 298.676,254	34	420.567,879 298.698,193	21.955
34	420.567,879 298.698,193	35	420.568,285 298.707,993	9.808	35	420.568,285 298.707,993	36	420.568,213 298.709,989	1.997	36	420.568,213 298.709,989	37	420.568,601 298.715,618	5.642
37	420.568,601 298.715,618	38	420.566,253 298.733,585	18.12	38	420.566,253 298.733,585	39	420.565,872 298.735,512	1.964	39	420.565,872 298.735,512	40	420.564,459 298.739,329	4.07
40	420.564,459 298.739,329	41	420.561,179 298.744,449	6.081	41	420.561,179 298.744,449	42	420.559,98 298.745,967	1.934	42	420.559,98 298.745,967	43	420.558,427 298.747,077	1.909
43	420.558,427 298.747,077	44	420.556,643 298.748,062	2.038	44	420.556,643 298.748,062	1	420.549,483 298.749,053	7.228					

\*\* Lungimile segmentelor sunt determinate în planul de proiecție Stereo 70 și sunt rotunjite la 1 milimetru.

\*\*\* Distanța dintre puncte este formată din segmente cumulate ce sunt mai mici decât valoarea 1 milimetru.



**DATE DESPRE IMOBILUL NR. 15888**

Oficiul de Cadastru și Publicitate Imobiliară DOLJ  
Biroul de Cadastru și Publicitate Imobiliară Craiova

**A. Partea I. Descrierea imobilului**

TEREN Intravilan

Adresa: Loc. Leu, Jud. Dolj, T119, P2248

Nr. Crt	Nr cadastral Nr. topografic	Suprafața* (mp)	Observații / Referințe
A1		Din acte: 3.080 Masurata: 3.985	Sector cadastral:13 Teren imprejmuit;

**B. Partea II. Proprietari și acte**

Inscrieri privitoare la dreptul de proprietate și alte drepturi reale	Referințe
/	
Act Administrativ nr. TDP 3515, din 12/07/2006 emis de CONSILIUL JUDETEAN DOLJ;	
B1	A1
Intabulare, drept de PROPRIETATE, dobandit prin Reconstituire, cota actuala 1/1, cota initiala 1/1	
1) LUCA ION, LIPSĂ CNP	
2) LUCA DINCA, LIPSĂ CNP	
3) ALBU MARIA	

**C. Partea III. SARCINI .**

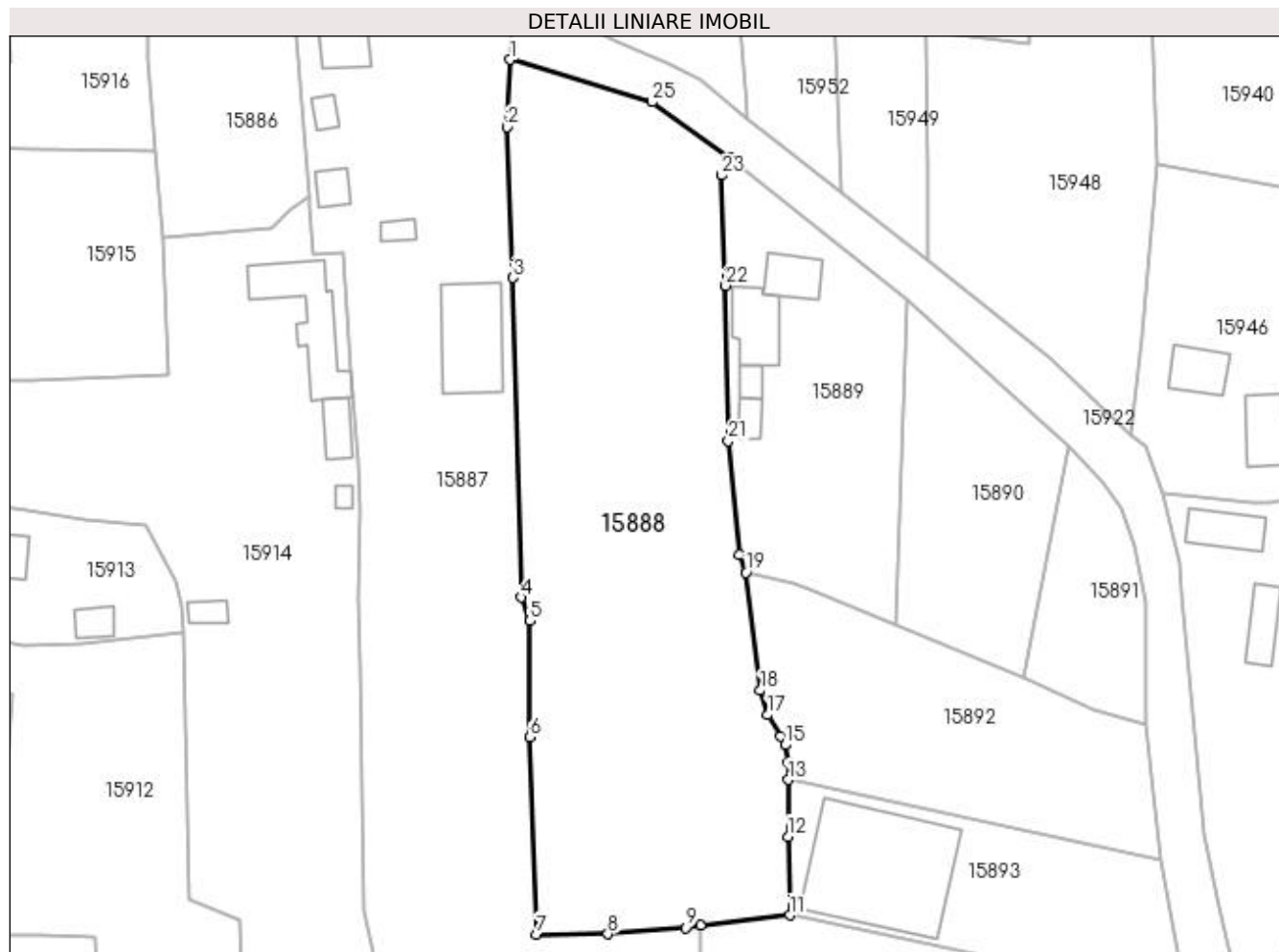
Inscrieri privind dezmembramintele dreptului de proprietate, drepturi reale de garanție și sarcini	Referințe
NU SUNT	

## Anexa Nr. 1 La Partea I

## Teren

Nr cadastral	Suprafața (mp)*	Observații / Referințe
	Din acte: 3.080 Masurata: 3.985	

\* Suprafața este determinată în planul de proiecție Stereo 70.



## Date referitoare la teren

Crt	Categorie folosință	Intra vilan	Suprafața (mp)	Tarla	Parcelă	Nr. topo	Observații / Referințe
1	arabil	DA	3.985	119	2248	-	

## Lungime Segmente

1) Valorile lungimilor segmentelor sunt obținute din proiecție în plan.

Punct început	X / Y	Punct sfârșit	X / Y	Lungime segment (** (m)
1	420.568,285 298.707,993	2	420.567,879 298.698,193	9.808
3	420.568,724 298.676,254	4	420.569,9 298.629,741	46.528
5	420.571,183 298.626,333	6	420.571,139 298.609,408	16.925
7	420.572,147 298.580,726	8	420.582,51 298.580,765	10.363
9	420.593,858 298.581,694	10	420.595,962 298.581,997	2.126

Punct început	X / Y	Punct sfârșit	X / Y	Lungime segment (** (m)
2	420.567,879 298.698,193	3	420.568,724 298.676,254	21.955
4	420.569,9 298.629,741	5	420.571,183 298.626,333	3.642
6	420.571,139 298.609,408	7	420.572,147 298.580,726	28.7
8	420.582,51 298.580,765	9	420.593,858 298.581,694	11.386
10	420.595,962 298.581,997	11	420.608,991 298.583,515	13.117

Punct început	X / Y	Punct sfârșit	X / Y	Lungime segment (** (m)
11	420.608,991 298.583,515	12	420.608,698 298.594,924	11.413
13	420.608,742 298.603,201	14	420.608,756 298.605,761	2.56
15	420.608,268 298.608,286	16	420.607,647 298.609,534	1.394
17	420.605,769 298.612,636	18	420.604,677 298.616,193	3.721
19	420.602,58 298.633,356	20	420.601,67 298.636,001	2.797
21	420.600,027 298.652,52	22	420.599,635 298.675,123	22.606
23	420.599,016 298.691,17	24	420.600,314 298.693,66	2.808
25	420.588,94 298.701,826	1	420.568,285 298.707,993	21.556

Punct început	X / Y	Punct sfârșit	X / Y	Lungime segment (** (m)
12	420.608,698 298.594,924	13	420.608,742 298.603,201	8.277
14	420.608,756 298.605,761	15	420.608,268 298.608,286	2.572
16	420.607,647 298.609,534	17	420.605,769 298.612,636	3.626
18	420.604,677 298.616,193	19	420.602,58 298.633,356	17.291
20	420.601,67 298.636,001	21	420.600,027 298.652,52	16.601
22	420.599,635 298.675,123	23	420.599,016 298.691,17	16.059
24	420.600,314 298.693,66	25	420.588,94 298.701,826	14.002

\*\* Lungimile segmentelor sunt determinate în planul de proiecție Stereo 70 și sunt rotunjite la 1 milimetru.

\*\*\* Distanța dintre puncte este formată din segmente cumulate ce sunt mai mici decât valoarea 1 milimetru.



**DATE DESPRE IMOBILUL NR. 15889**

Oficiul de Cadastru și Publicitate Imobiliară DOLJ  
Biroul de Cadastru și Publicitate Imobiliară Craiova

**A. Partea I. Descrierea imobilului**

TEREN Intravilan

Adresa: Loc. Leu, Nr. 686, Jud. Dolj, T119, P2249,2249/1

Nr. Crt	Nr cadastral Nr. topografic	Suprafața* (mp)	Observații / Referințe
A1	35464	Din acte: 1.270 Masurata: 1.348	Sector cadastral:13 Teren imprejmuit;

**Construcții**

Crt	Nr cadastral Nr. topografic	Adresa	Observații / Referințe
A1.1		Loc. Leu, Nr. 686, Jud. Dolj, fost T119, P2249, 2249/1	Nr. niveluri:2; S. construita la sol:48 mp; CASA DE LOCUIT DIN CARAMIDA,ACOPERITA CU TIGLA
A1.2		Loc. Leu, Nr. 686, Jud. Dolj, fost T119, P2249, 2249/1	Nr. niveluri:1; S. construita la sol:70 mp; CONSTRUCTIE ANEXA
A1.3		Loc. Leu, Jud. Dolj	Nr. niveluri:1; S. construita la sol:16 mp; CONSTRUCTIE ANEXA
A1.4		Loc. Leu, Jud. Dolj	Nr. niveluri:1; S. construita la sol:20 mp; CONSTRUCTIE ANEXA

**B. Partea II. Proprietari și acte**

Inscrieri privitoare la dreptul de proprietate și alte drepturi reale	Referințe	
<b>23775 / 10/02/2022</b>		
Act Notarial nr. CM NR. 115, din 22/11/2021 emis de BNP GLIGA LAURA (ACT ADMINISTRATIV NR CERTIFICAT FISCAL NR. 222 DIN 14.03.2022, EMIS DE PRIMARIA COMUNEI LEU;ACT ADMINISTRATIV NR TDP NR.1632-44791 DIN 07.06.1999, EMIS DE COMISIA JUDETEANA DOLJ;ACT NOTARIAL NR CM NR. 02 DIN 21.01.2022, EMIS DE BNP DANA TOMITA);		
B1	Intabulare, drept de PROPRIETATE, dobandit prin Succesiune, cota actuala 1/2, cota initiala 1/2 1) <b>STOICA STEFAN</b>	A1, A1.1, A1.2
B2	Intabulare, drept de PROPRIETATE, dobandit prin Succesiune, cota actuala 1/2, cota initiala 1/2 1) <b>CAROL ELISABETA</b>	A1, A1.1, A1.2
/		
Act Normativ nr. LEGEA 7, din 13/03/1996 emis de GUVERNUL ROMANIEI;		
B3	Intabulare, drept de PROPRIETATE, dobandit prin Lege, cota actuala 1/1, cota initiala 1/1 1) <b>CAROL ELISABETA</b> 2) <b>STOICA STEFAN</b>	A1.3, A1.4

**C. Partea III. SARCINI .**

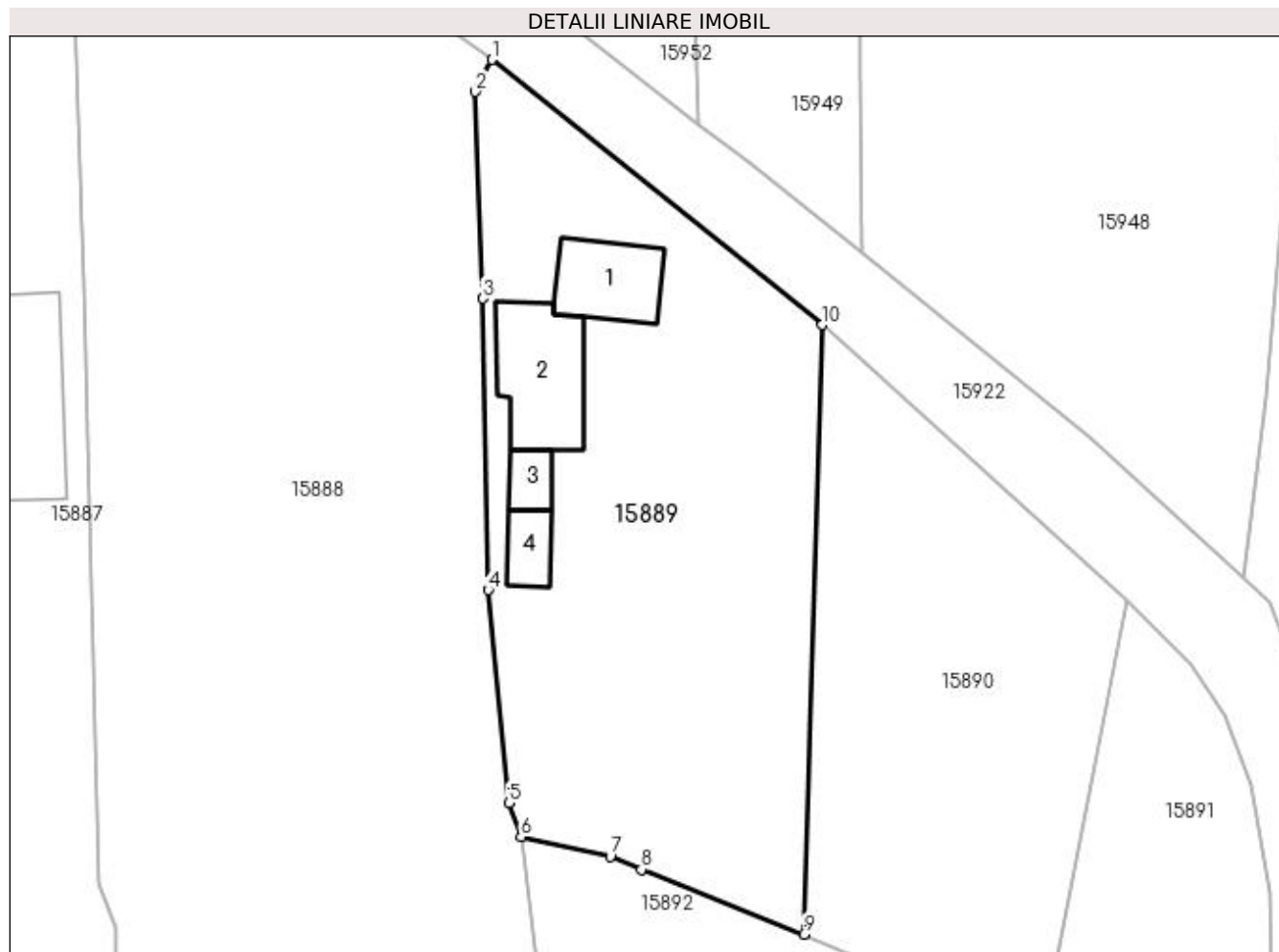
Inscrieri privind dezmembramentele dreptului de proprietate, drepturi reale de garanție și sarcini	Referințe
NU SUNT	

## Anexa Nr. 1 La Partea I

## Teren

Nr cadastral	Suprafața (mp)*	Observații / Referințe
35464	Din acte: 1.270 Masurata: 1.348	

\* Suprafața este determinată în planul de proiecție Stereo 70.



## Date referitoare la teren

Crt	Categorie folosință	Intra vilan	Suprafața (mp)	Tarla	Parcelă	Nr. topo	Observații / Referințe
1	curți constructii	DA	958	119	2249	-	
2	arabil	DA	390	119	2249/1	-	

## Date referitoare la construcții

Crt	Număr	Destinație construcție	Supraf. (mp)	Situație juridică	Observații / Referințe
A1.1		construcții de locuințe	48	Cu acte	Nr. niveluri:2; S. construita la sol:48 mp; CASA DE LOCUIT DIN CARAMIDA,ACOPERITA CU TIGLA
A1.2		construcții anexa	70	Cu acte	Nr. niveluri:1; S. construita la sol:70 mp; CONSTRUCTIE ANEXA
A1.3		construcții anexa	16	Cu acte	Nr. niveluri:1; S. construita la sol:16 mp; CONSTRUCTIE ANEXA
A1.4		construcții anexa	20	Cu acte	Nr. niveluri:1; S. construita la sol:20 mp; CONSTRUCTIE ANEXA

## Lungime Segmente

1) Valorile lungimilor segmentelor sunt obținute din proiecție în plan.

Punct început	X / Y	Punct sfârșit	X / Y	Lungime segment (** (m))



Punct început	X / Y	Punct sfârșit	X / Y	Lungime segment (** (m)
1	420.600,314 298.693,66	2	420.599,016 298.691,17	2.808
2	420.599,016 298.691,17	3	420.599,635 298.675,123	16.059
3	420.599,635 298.675,123	4	420.600,027 298.652,52	22.606
4	420.600,027 298.652,52	5	420.601,67 298.636,001	16.601
5	420.601,67 298.636,001	6	420.602,58 298.633,356	2.797
6	420.602,58 298.633,356	7	420.609,51 298.631,837	7.095
7	420.609,51 298.631,837	8	420.611,923 298.630,842	2.61
8	420.611,923 298.630,842	9	420.624,524 298.625,806	13.57
9	420.624,524 298.625,806	10	420.625,967 298.673,08	47.297
10	420.625,967 298.673,08	1	420.600,314 298.693,66	32.887

\*\* Lungimile segmentelor sunt determinate în planul de proiecție Stereo 70 și sunt rotunjite la 1 milimetru.

\*\*\* Distanța dintre puncte este formată din segmente cumulate ce sunt mai mici decât valoarea 1 milimetru.



**DATE DESPRE IMOBILUL NR. 15890**

Oficiul de Cadastru și Publicitate Imobiliară DOLJ  
Biroul de Cadastru și Publicitate Imobiliară Craiova

**A. Partea I. Descrierea imobilului**

TEREN Intravilan

Adresa: Loc. Leu, Jud. Dolj, T119, P2251

Nr. Crt	Nr cadastral Nr. topografic	Suprafața* (mp)	Observații / Referințe
A1	31743	Din acte: 691 Masurata: 910	Sector cadastral:13 Teren neimprejmuit;

**B. Partea II. Proprietari și acte**

Inscrieri privitoare la dreptul de proprietate și alte drepturi reale		Referințe
<b>74502 / 21/04/2022</b>		
Act Notarial nr. CVC AUT. NR. 1136, din 21/04/2022 emis de NP GLIGA LAURA (CONTRACT DE VANZARE);		
B1	Intabulare, drept de PROPRIETATE, dobandit prin Conventie, cota actuala 1/1, cota initiala 1/1 1) STOICA STEFAN 2) STOICA MARIANA	A1

**C. Partea III. SARCINI .**

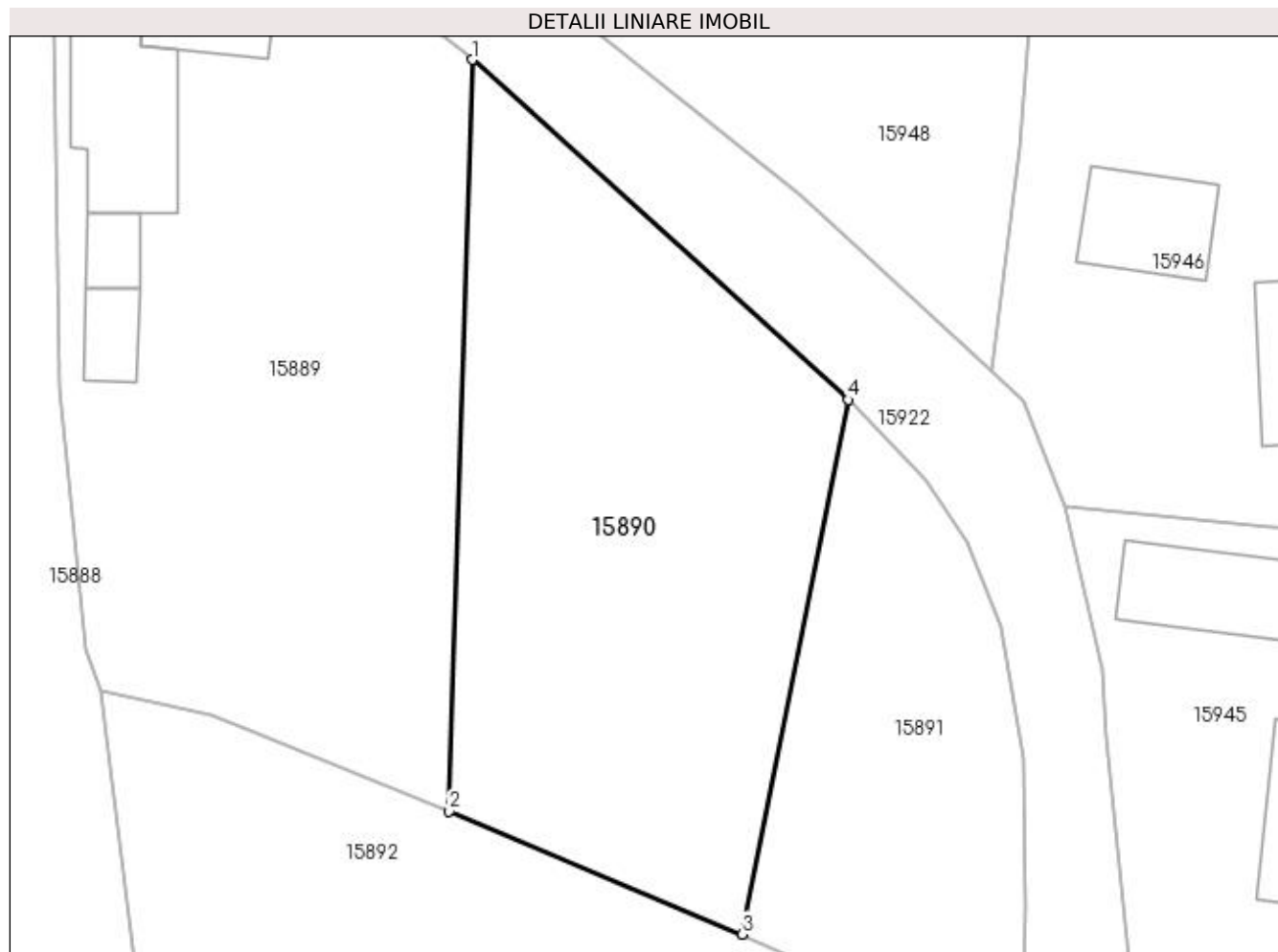
Inscrieri privind dezmembramintele dreptului de proprietate, drepturi reale de garanție și sarcini	Referințe
NU SUNT	

## Anexa Nr. 1 La Partea I

## Teren

Nr cadastral	Suprafața (mp)*	Observații / Referințe
31743	Din acte: 691 Masurata: 910	

\* Suprafața este determinată în planul de proiecție Stereo 70.



## Date referitoare la teren

Crt	Categorie folosință	Intra vilan	Suprafața (mp)	Tarla	Parcelă	Nr. topo	Observații / Referințe
1	arabil	DA	910	119	2251	-	

## Lungime Segmente

1) Valorile lungimilor segmentelor sunt obținute din proiecție în plan.

Punct început	X / Y	Punct sfârșit	X / Y	Lungime segment (** (m)
1	420.625,967 298.673,08	2	420.624,524 298.625,806	47.297
2	420.624,524 298.625,806	3	420.642,954 298.618,055	19.994
3	420.642,954 298.618,055	4	420.649,599 298.651,681	34.276
4	420.649,599 298.651,681	1	420.625,967 298.673,08	31.881

**\*\* Lungimile segmentelor sunt determinate în planul de proiecție Stereo 70 și sunt rotunjite la 1 milimetru.**

**\*\*\* Distanța dintre puncte este formată din segmente cumulate ce sunt mai mici decât valoarea 1 milimetru.**



**DATE DESPRE IMOBILUL NR. 15891**

Oficiul de Cadastru și Publicitate Imobiliară DOLJ  
Biroul de Cadastru și Publicitate Imobiliară Craiova

**A. Partea I. Descrierea imobilului**

TEREN Intravilan

Adresa: Loc. Leu, Jud. Dolj, T119, P2251

Nr. Crt	Nr cadastral Nr. topografic	Suprafața* (mp)	Observații / Referințe
A1	31744	Din acte: 326 Masurata: 469	Sector cadastral:13 Teren neimprejmuț;

**B. Partea II. Proprietari și acte**

Inscrieri privitoare la dreptul de proprietate și alte drepturi reale	Referințe
<b>72827 / 18/06/2014</b>	
Act Notarial nr. CM NR. 36, din 20/02/2006 emis de NP GAGEATU ILIE;	
B1	A1
Intabulare, drept de PROPRIETATE, dobandit prin Conventie, cota actuala 1/1, cota initiala 1/1	
1) <b>STOICA ION, LIPSĂ CNP</b>	
<i>OBSERVATII: POZITIE TRANSCRISA DIN CF 31731/LEU, INSCRISA PRIN INCHEIEREA NR. 30863 DIN 25/07/2006;</i>	

**C. Partea III. SARCINI .**

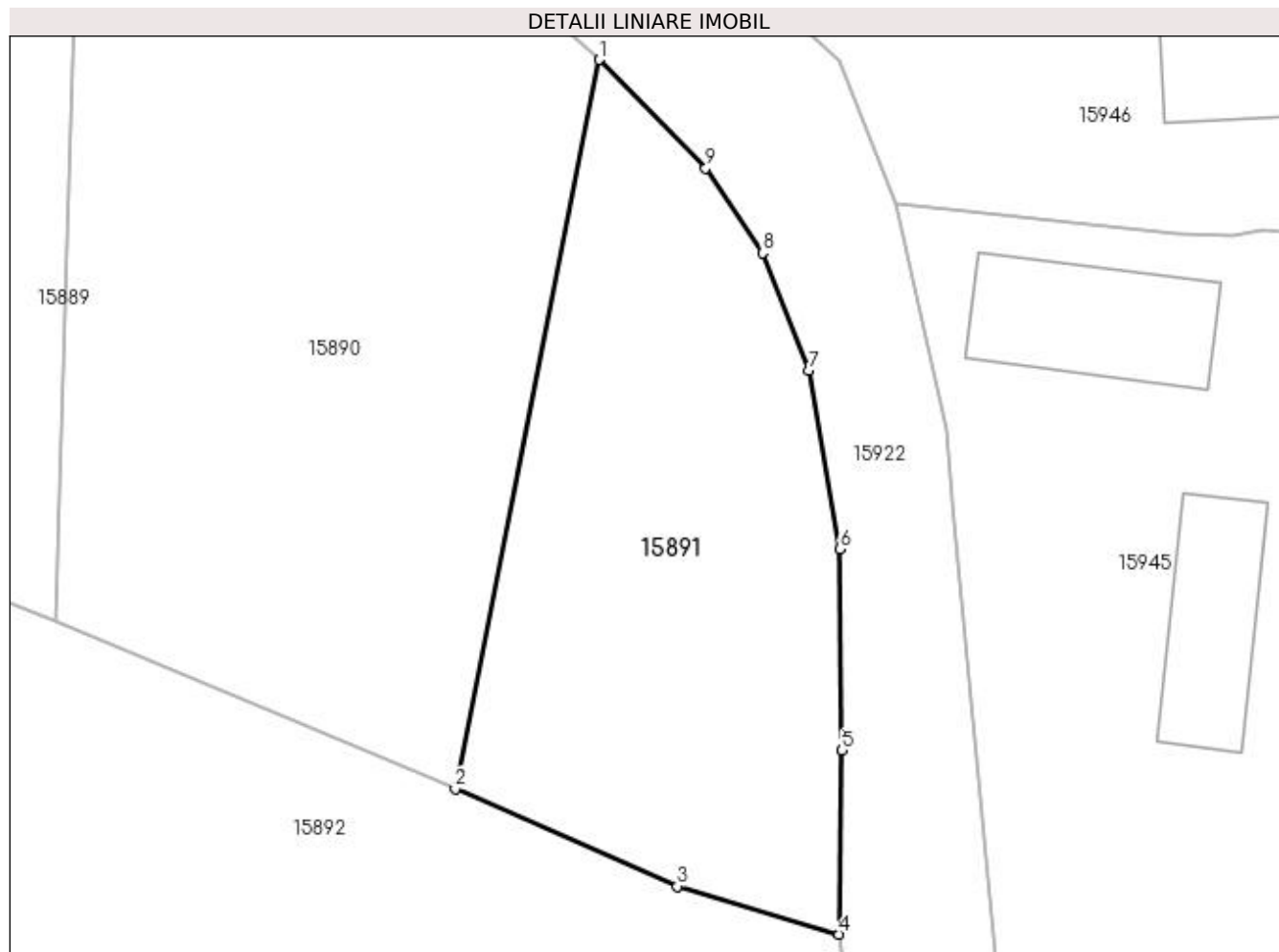
Inscrieri privind dezmembramintele dreptului de proprietate, drepturi reale de garanție și sarcini	Referințe
NU SUNT	

## Anexa Nr. 1 La Partea I

## Teren

Nr cadastral	Suprafața (mp)*	Observații / Referințe
31744	Din acte: 326 Masurata: 469	

\* Suprafața este determinată în planul de proiecție Stereo 70.



## Date referitoare la teren

Crt	Categorie folosință	Intra vilan	Suprafața (mp)	Tarla	Parcelă	Nr. topo	Observații / Referințe
1	arabil	DA	469	119	2251	-	

## Lungime Segmente

1) Valorile lungimilor segmentelor sunt obținute din proiecție în plan.

Punct început	X / Y	Punct sfârșit	X / Y	Lungime segment (** (m)
1	420.649,599 298.651,681	2	420.642,954 298.618,055	34.276
2	420.642,954 298.618,055	3	420.653,192 298.613,576	11.175
3	420.653,192 298.613,576	4	420.660,661 298.611,359	7.791
4	420.660,661 298.611,359	5	420.660,79 298.619,836	8.478
5	420.660,79 298.619,836	6	420.660,678 298.629,112	9.277



Punct început	X / Y	Punct sfârșit	X / Y	Lungime segment (** (m)
6	420.660,678 298.629,112	7	420.659,279 298.637,355	8.361
7	420.659,279 298.637,355	8	420.657,123 298.642,779	5.837
8	420.657,123 298.642,779	9	420.654,507 298.646,678	4.695
9	420.654,507 298.646,678	1	420.649,599 298.651,681	7.008

\*\* Lungimile segmentelor sunt determinate în planul de proiecție Stereo 70 și sunt rotunjite la 1 milimetru.

\*\*\* Distanța dintre puncte este formată din segmente cumulate ce sunt mai mici decât valoarea 1 milimetru.



**DATE DESPRE IMOBILUL NR. 15892**

Oficiul de Cadastru și Publicitate Imobiliară DOLJ  
 Biroul de Cadastru și Publicitate Imobiliară Craiova

**A. Partea I. Descrierea imobilului**

TEREN Intravilan

Adresa: Loc. Leu, Jud. Dolj, T119, P2223/8, 2223/9

Nr. Crt	Nr cadastral Nr. topografic	Suprafața* (mp)	Observații / Referințe
A1		Din acte: 1.332 Masurata: 1.369	Sector cadastral:13 Teren imprejmuit;

**B. Partea II. Proprietari și acte**

Inscrieri privitoare la dreptul de proprietate și alte drepturi reale		Referințe
/		
Act Administrativ nr. TDP 2515, din 14/09/2004 emis de CONSILIUL JUDETEAN DOLJ;		
B1	Intabulare, drept de PROPRIETATE, dobandit prin Reconstituire, cota actuala 1/1, cota initiala 1/1 1) <b>ANDREIAȘ GHEORGHE</b> , LIPSĂ CNP	A1

**C. Partea III. SARCINI .**

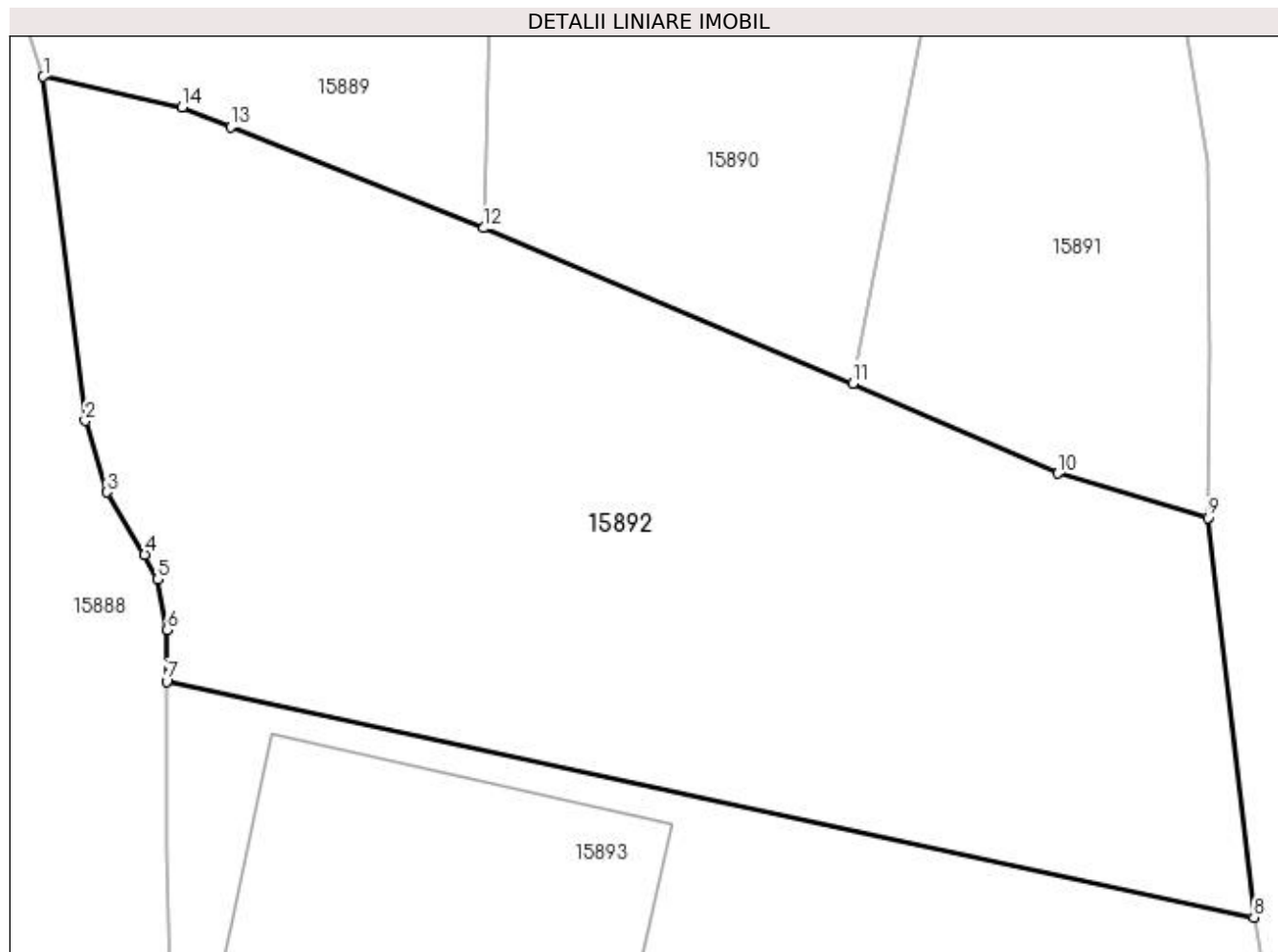
Inscrieri privind dezmembramintele dreptului de proprietate, drepturi reale de garanție și sarcini	Referințe
NU SUNT	

## Anexa Nr. 1 La Partea I

## Teren

Nr cadastral	Suprafața (mp)*	Observații / Referințe
	Din acte: 1.332	
	Masurata: 1.369	

\* Suprafața este determinată în planul de proiecție Stereo 70.



## Date referitoare la teren

Crt	Categorie folosință	Intra vilan	Suprafața (mp)	Tarla	Parcelă	Nr. topo	Observații / Referințe
1	vie	DA	921	119	2223/8	-	
2	arabil	DA	448	119	2223/9	-	

## Lungime Segmente

1) Valorile lungimilor segmentelor sunt obținute din proiecție în plan.

Punct început	X / Y	Punct sfârșit	X / Y	Lungime segment (** (m)
1	420.602,58 298.633,356	2	420.604,677 298.616,193	17.291
2	420.604,677 298.616,193	3	420.605,769 298.612,636	3.721
3	420.605,769 298.612,636	4	420.607,647 298.609,534	3.626
4	420.607,647 298.609,534	5	420.608,268 298.608,286	1.394

Punct început	X / Y	Punct sfârșit	X / Y	Lungime segment (** (m)
5	420.608,268 298.608,286	6	420.608,756 298.605,761	2.572
6	420.608,756 298.605,761	7	420.608,742 298.603,201	2.56
7	420.608,742 298.603,201	8	420.662,961 298.591,435	55.481
8	420.662,961 298.591,435	9	420.660,661 298.611,359	20.056
9	420.660,661 298.611,359	10	420.653,192 298.613,576	7.791
10	420.653,192 298.613,576	11	420.642,954 298.618,055	11.175
11	420.642,954 298.618,055	12	420.624,524 298.625,806	19.994
12	420.624,524 298.625,806	13	420.611,923 298.630,842	13.57
13	420.611,923 298.630,842	14	420.609,51 298.631,837	2.61
14	420.609,51 298.631,837	1	420.602,58 298.633,356	7.095

\*\* Lungimile segmentelor sunt determinate în planul de proiecție Stereo 70 și sunt rotunjite la 1 milimetru.

\*\*\* Distanța dintre puncte este formată din segmente cumulate ce sunt mai mici decât valoarea 1 milimetru.



**DATE DESPRE IMOBILUL NR. 15893**

Oficiul de Cadastru și Publicitate Imobiliară DOLJ  
Biroul de Cadastru și Publicitate Imobiliară Craiova

**A. Partea I. Descrierea imobilului**

TEREN Intravilan

Adresa: Loc. Leu, Jud. Dolj, T119, P2223/6, 2223/7

Nr. Crt	Nr cadastral Nr. topografic	Suprafața* (mp)	Observații / Referințe
A1	34491	Din acte: 1.007 Masurata: 1.074	Sector cadastral:13 Teren imprejmuit;

**Construcții**

Crt	Nr cadastral Nr. topografic	Adresa	Observații / Referințe
A1.1		Loc. Leu, Jud. Dolj	Nr. niveluri:1; S. construita la sol:336 mp; CONSTRUCTIE ANEXA

**B. Partea II. Proprietari și acte**

Inscrieri privitoare la dreptul de proprietate și alte drepturi reale		Referințe
<b>274248 / 05/12/2019</b>		
Act Notarial nr. CONTRACT DE VANZARE AUT 5351, din 04/12/2019 emis de NP FLORICEL MIHAI-MARIAN;		
B1	Intabulare, drept de PROPRIETATE, dobandit prin Conventie, cota actuala 1/1, cota initiala 1/1 1) BĂLAȘA VICTOR 2) BĂLAȘA NELI	A1
/		
Act Normativ nr. LEGEA 7, din 13/03/1996 emis de GUVERNUL ROMANIEI;		
B2	Intabulare, drept de PROPRIETATE, dobandit prin Lege, cota actuala 1/1, cota initiala 1/1 1) BĂLAȘA VICTOR 2) BĂLAȘA NELI	A1.1

**C. Partea III. SARCINI .**

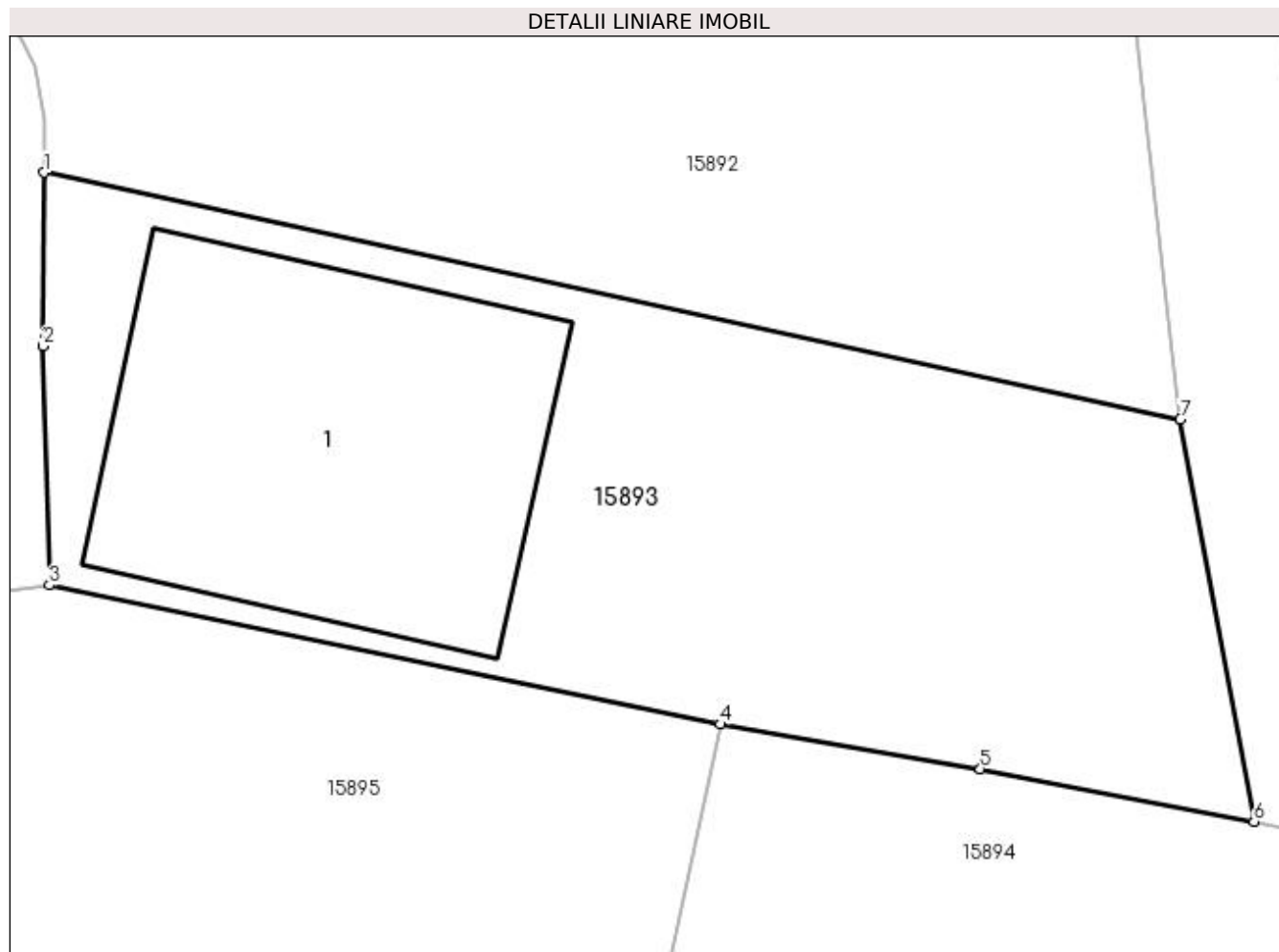
Inscrieri privind dezmembramintele dreptului de proprietate, drepturi reale de garanție și sarcini	Referințe
NU SUNT	

## Anexa Nr. 1 La Partea I

## Teren

Nr cadastral	Suprafața (mp)*	Observații / Referințe
34491	Din acte: 1.007 Masurata: 1.074	

\* Suprafața este determinată în planul de proiecție Stereo 70.



## Date referitoare la teren

Crt	Categorie folosință	Intra vilan	Suprafața (mp)	Tarla	Parcelă	Nr. topo	Observații / Referințe
1	arabil	DA	1.074	119	2223/6, 2223/7	-	

## Date referitoare la construcții

Crt	Număr	Destinație construcție	Supraf. (mp)	Situație juridică	Observații / Referințe
A1.1		construcții anexa	336	Cu acte	Nr. niveluri:1; S. construita la sol:336 mp; CONSTRUCTIE ANEXA

## Lungime Segmente

1) Valorile lungimilor segmentelor sunt obținute din proiecție în plan.

Punct început	X / Y	Punct sfârșit	X / Y	Lungime segment (** (m)
1	420.608,742 298.603,201	2	420.608,698 298.594,924	8.277
2	420.608,698 298.594,924	3	420.608,991 298.583,515	11.413
3	420.608,991 298.583,515	4	420.640,999 298.576,878	32.689



Punct început	X / Y	Punct sfârșit	X / Y	Lungime segment (** (m)
4	420.640,999 298.576,878	5	420.653,41 298.574,753	12.592
5	420.653,41 298.574,753	6	420.666,473 298.572,237	13.303
6	420.666,473 298.572,237	7	420.662,961 298.591,435	19.517
7	420.662,961 298.591,435	1	420.608,742 298.603,201	55.481

\*\* Lungimile segmentelor sunt determinate în planul de proiecție Stereo 70 și sunt rotunjite la 1 milimetru.

\*\*\* Distanța dintre puncte este formată din segmente cumulate ce sunt mai mici decât valoarea 1 milimetru.



**DATE DESPRE IMOBILUL NR. 15894**

Oficiul de Cadastru și Publicitate Imobiliară DOLJ  
Biroul de Cadastru și Publicitate Imobiliară Craiova

**A. Partea I. Descrierea imobilului**

TEREN Intravilan

Adresa: Loc. Leu, Jud. Dolj, T119, P2223/5

Nr. Crt	Nr cadastral Nr. topografic	Suprafața* (mp)	Observații / Referințe
A1		Din acte: 792 Masurata: 776	Sector cadastral:13 Teren neimprejmut;

**B. Partea II. Proprietari și acte**

Inscrieri privitoare la dreptul de proprietate și alte drepturi reale		Referințe
/		
Act Notarial nr. CM NR.36, din 20/02/2006 emis de NP GAGEATU ILIE;		
B1	Intabulare, drept de PROPRIETATE, dobandit prin Succesiune, cota actuala 1/1, cota initiala 1/1 1) STOICA ION	A1

**C. Partea III. SARCINI .**

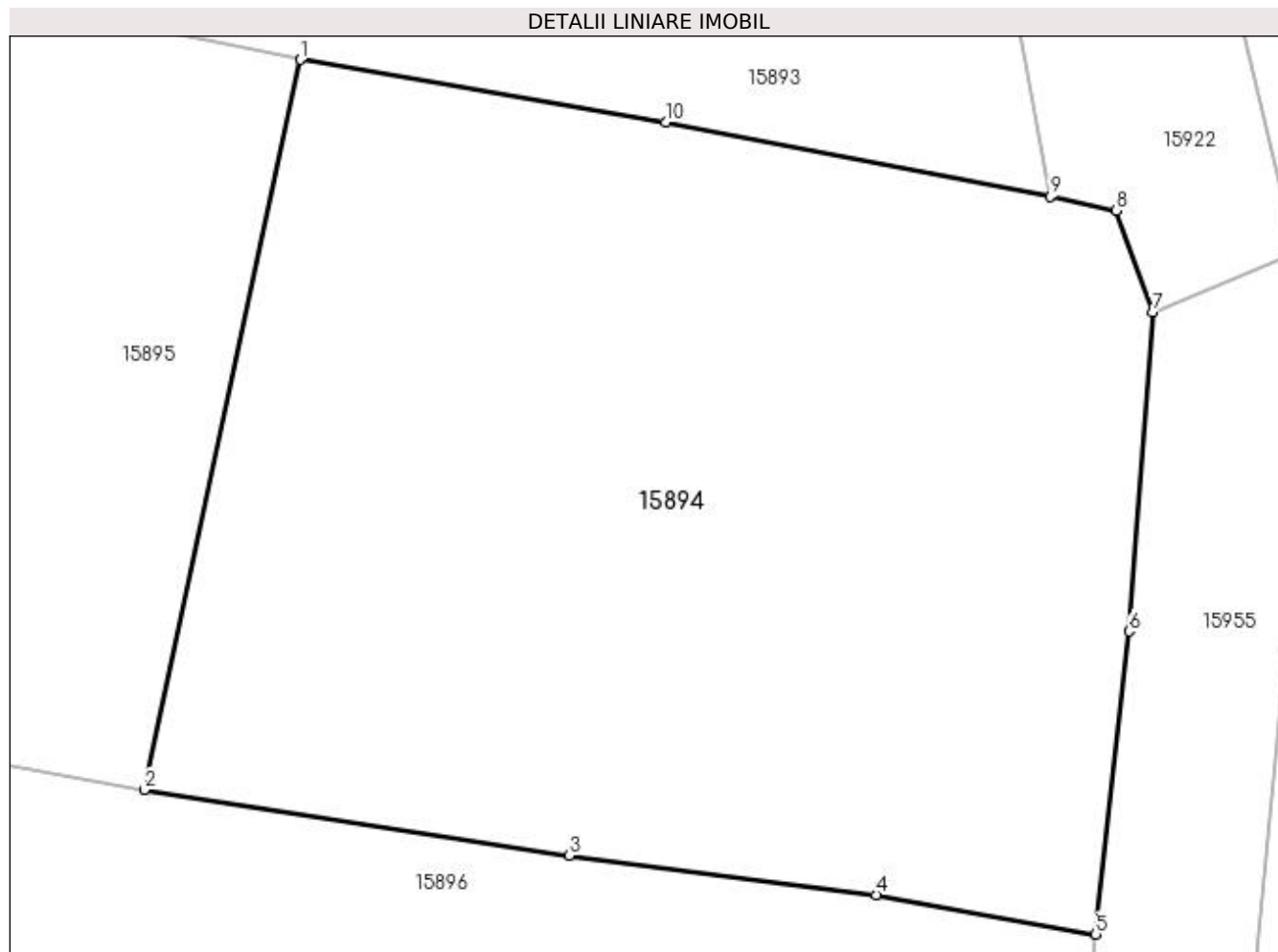
Inscrieri privind dezmembramintele dreptului de proprietate, drepturi reale de garanție și sarcini	Referințe
NU SUNT	

## Anexa Nr. 1 La Partea I

## Teren

Nr cadastral	Suprafața (mp)*	Observații / Referințe
	Din acte: 792 Masurata: 776	

\* Suprafața este determinată în planul de proiecție Stereo 70.



## Date referitoare la teren

Crt	Categorie folosință	Intra vilan	Suprafața (mp)	Tarla	Parcelă	Nr. topo	Observații / Referințe
1	vie	DA	776	119	2223/5	-	

## Lungime Segmente

1) Valorile lungimilor segmentelor sunt obținute din proiecție în plan.

Punct început	X / Y	Punct sfârșit	X / Y	Lungime segment (** (m)
1	420.640,999 298.576,878	2	420.635,695 298.552,074	25.365
2	420.635,695 298.552,074	3	420.650,129 298.549,84	14.606
3	420.650,129 298.549,84	4	420.660,56 298.548,514	10.515
4	420.660,56 298.548,514	5	420.668,028 298.547,171	7.588
5	420.668,028 298.547,171	6	420.669,153 298.557,467	10.357

Punct început	X / Y	Punct sfârșit	X / Y	Lungime segment (** (m)
6	420.669,153 298.557,467	7	420.669,969 298.568,312	10.876
7	420.669,969 298.568,312	8	420.668,713 298.571,753	3.663
8	420.668,713 298.571,753	9	420.666,473 298.572,237	2.292
9	420.666,473 298.572,237	10	420.653,41 298.574,753	13.303
10	420.653,41 298.574,753	1	420.640,999 298.576,878	12.592

\*\* Lungimile segmentelor sunt determinate în planul de proiecție Stereo 70 și sunt rotunjite la 1 milimetru.

\*\*\* Distanța dintre puncte este formată din segmente cumulate ce sunt mai mici decât valoarea 1 milimetru.



**DATE DESPRE IMOBILUL NR. 15895**

Oficiul de Cadastru și Publicitate Imobiliară DOLJ  
 Biroul de Cadastru și Publicitate Imobiliară Craiova

**A. Partea I. Descrierea imobilului**

TEREN Intravilan

Adresa: Loc. Leu, Nr. 725, Jud. Dolj, T119, P2153/13

Nr. Crt	Nr cadastral Nr. topografic	Suprafața* (mp)	Observații / Referințe
A1		Din acte: 1.000 Masurata: 1.185	Sector cadastral:13 Teren neimprejmit;

**B. Partea II. Proprietari și acte**

Inscrieri privitoare la dreptul de proprietate și alte drepturi reale		Referințe
/		
Act Administrativ nr. TDP 2462, din 09/09/2003 emis de COMISIA JUDETEANA DOLJ;		
B1	Intabulare, drept de PROPRIETATE, dobandit prin Reconstituire, cota actuala 1000/1185, cota initiala 1000/1185 1) ANDREIASI STANCU, LIPSĂ CNP	A1
Act Normativ nr. LEGEA 7, din 13/03/1996 emis de GUVERNUL ROMANIEI;		
B2	Inscrierea posesiei, drept de PROPRIETATE, dobandit prin Constituire, cota actuala 185/1185, cota initiala 185/1185 1) ANDREIASI STANCU, LIPSĂ CNP	A1

**C. Partea III. SARCINI .**

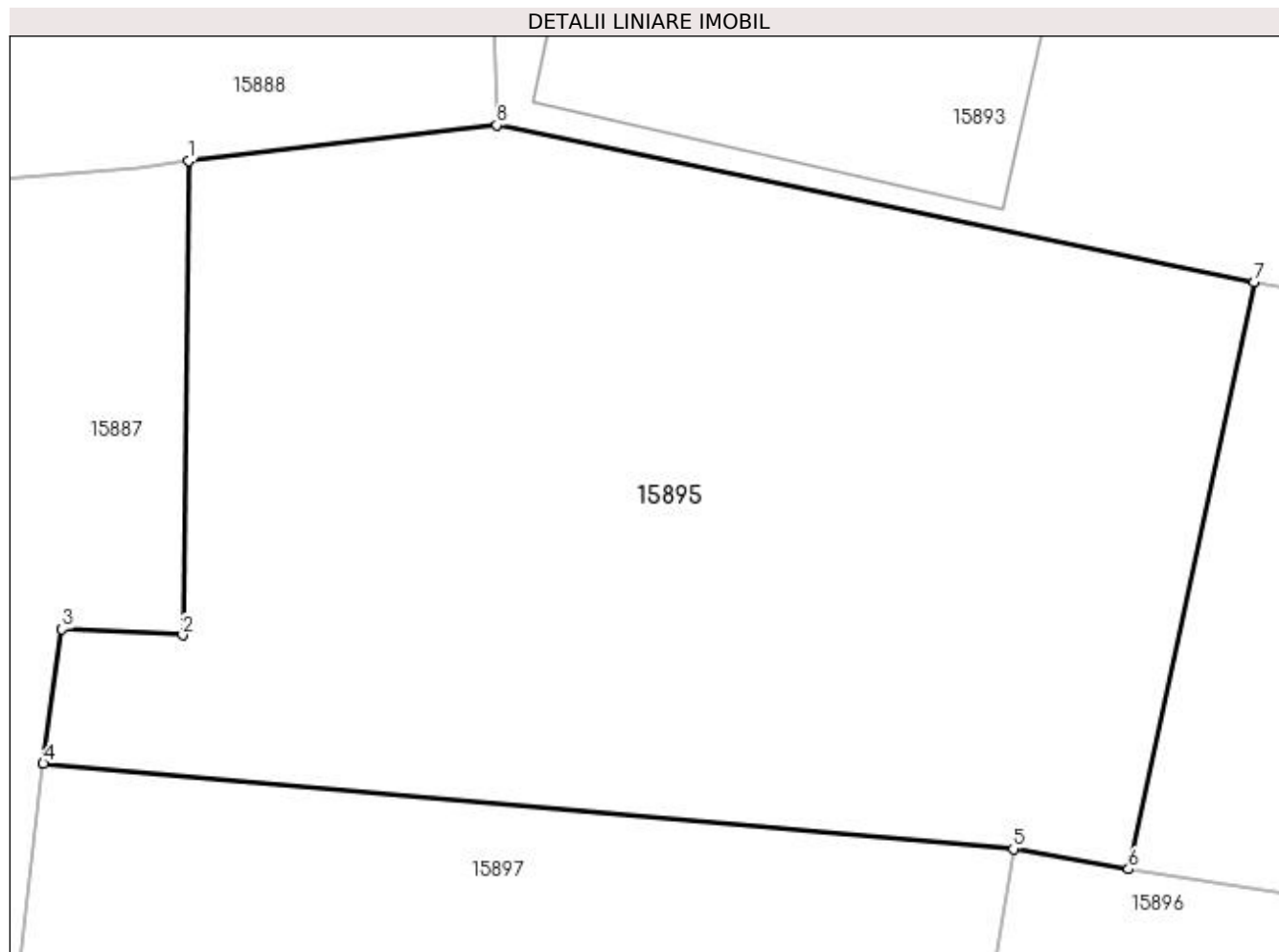
Inscrieri privind dezmembramentele dreptului de proprietate, drepturi reale de garanție și sarcini	Referințe
NU SUNT	

## Anexa Nr. 1 La Partea I

## Teren

Nr cadastral	Suprafața (mp)*	Observații / Referințe
	Din acte: 1.000 Masurata: 1.185	

\* Suprafața este determinată în planul de proiecție Stereo 70.



## Date referitoare la teren

Crt	Categorie folosință	Intra vilan	Suprafața (mp)	Tarla	Parcelă	Nr. topo	Observații / Referințe
1	vie	DA	1.185	119	2153/13	-	

## Lungime Segmente

1) Valorile lungimilor segmentelor sunt obținute din proiecție în plan.

Punct început	X / Y	Punct sfârșit	X / Y	Lungime segment (** (m)
1	420.595,962 298.581,997	2	420.595,718 298.561,962	20.036
2	420.595,718 298.561,962	3	420.590,611 298.562,21	5.113
3	420.590,611 298.562,21	4	420.589,821 298.556,526	5.739
4	420.589,821 298.556,526	5	420.630,827 298.552,926	41.164
5	420.630,827 298.552,926	6	420.635,695 298.552,074	4.942



Punct început	X / Y	Punct sfârșit	X / Y	Lungime segment (** (m)
6	420.635,695 298.552,074	7	420.640,999 298.576,878	25.365
7	420.640,999 298.576,878	8	420.608,991 298.583,515	32.689
8	420.608,991 298.583,515	1	420.595,962 298.581,997	13.117

\*\* Lungimile segmentelor sunt determinate în planul de proiecție Stereo 70 și sunt rotunjite la 1 milimetru.

\*\*\* Distanța dintre puncte este formată din segmente cumulate ce sunt mai mici decât valoarea 1 milimetru.



**DATE DESPRE IMOBILUL NR. 15896**

Oficiul de Cadastru și Publicitate Imobiliară DOLJ  
Biroul de Cadastru și Publicitate Imobiliară Craiova

**A. Partea I. Descrierea imobilului**

TEREN Intravilan

Adresa: Loc. Leu, Jud. Dolj, T119, P2253

Nr. Crt	Nr cadastral Nr. topografic	Suprafața* (mp)	Observații / Referințe
A1	35008	Din acte: 1.750 Masurata: 1.582	Sector cadastral:13 Teren imprejmuit;

**Construcții**

Crt	Nr cadastral Nr. topografic	Adresa	Observații / Referințe
A1.1		Loc. Leu, Jud. Dolj	Nr. niveluri:1; S. construita la sol:26 mp; CONSTRUCTIE ANEXA

**B. Partea II. Proprietari și acte**

Inscrieri privitoare la dreptul de proprietate și alte drepturi reale		Referințe
<b>23036 / 01/02/2021</b>		
Act Notarial nr. CONTRACT DE VANZARE AUT NR 324, din 29/01/2021 emis de NP CANTAR ELENA;		
B1	Intabulare, drept de PROPRIETATE, dobandit prin Conventie, cota actuala 1/1, cota initiala 1/1 1) STAIUS ANA MARIA 2) STAIUS COSTINEL	A1
/		
Act Normativ nr. LEGEA 7, din 13/03/1996 emis de GUVERNUL ROMANIEI;		
B2	Intabulare, drept de PROPRIETATE, dobandit prin Lege, cota actuala 1/1, cota initiala 1/1 1) STAIUS ANA MARIA 2) STAIUS COSTINEL	A1.1

**C. Partea III. SARCINI .**

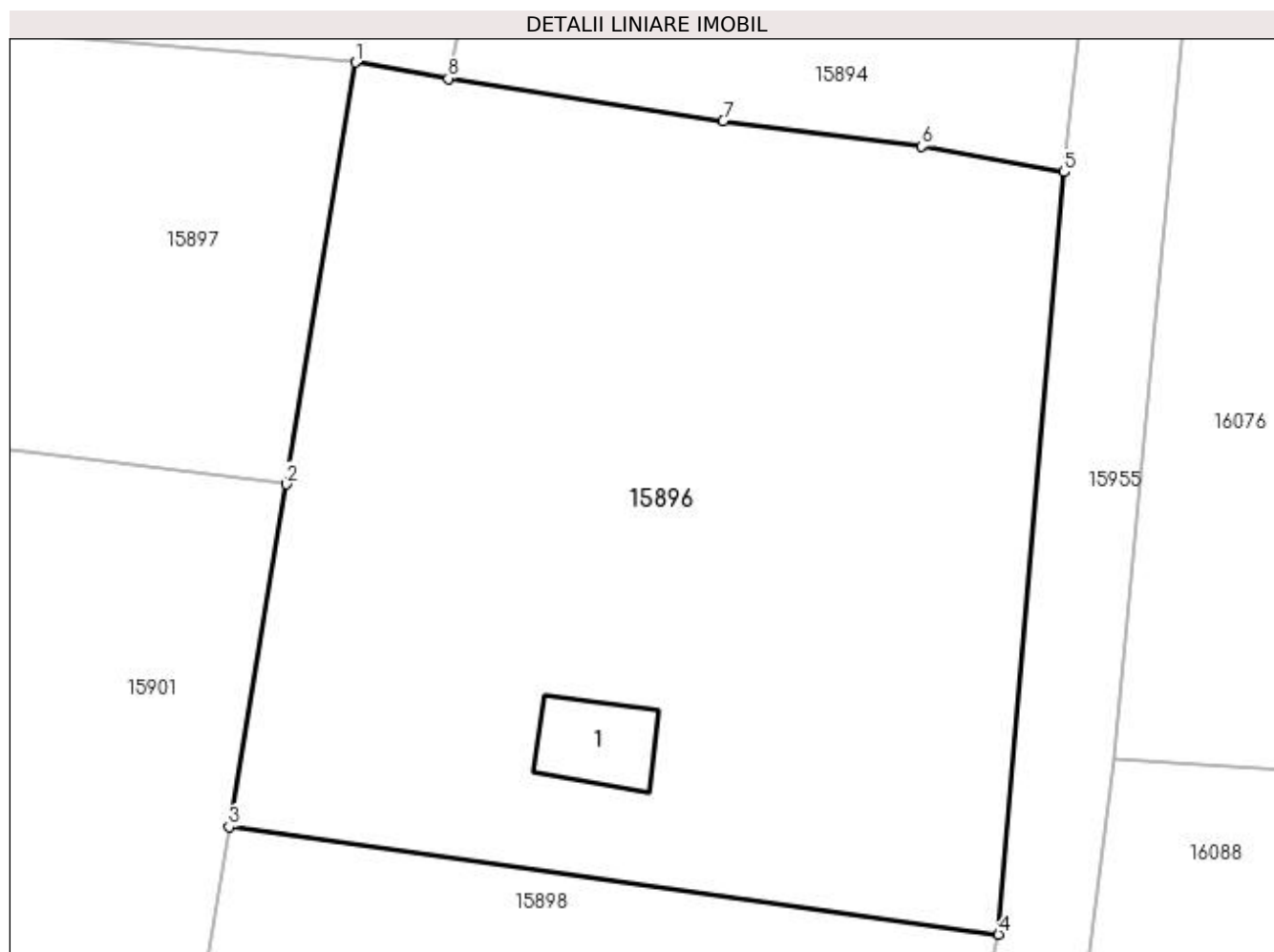
Inscrieri privind dezmembramintele dreptului de proprietate, drepturi reale de garanție și sarcini	Referințe
NU SUNT	

## Anexa Nr. 1 La Partea I

## Teren

Nr cadastral	Suprafața (mp)*	Observații / Referințe
35008	Din acte: 1.750 Masurata: 1.582	

\* Suprafața este determinată în planul de proiecție Stereo 70.



## Date referitoare la teren

Crt	Categorie folosință	Intra vilan	Suprafața (mp)	Tarla	Parcelă	Nr. topo	Observații / Referințe
1	arabil	DA	1.582	119	2253	-	

## Date referitoare la construcții

Crt	Număr	Destinație construcție	Supraf. (mp)	Situație juridică	Observații / Referințe
A1.1		construcții anexa	26	Cu acte	Nr. niveluri:1; S. construita la sol:26 mp; CONSTRUCTIE ANEXA

## Lungime Segmente

1) Valorile lungimilor segmentelor sunt obținute din proiecție în plan.

Punct început	X / Y	Punct sfârșit	X / Y	Lungime segment (** (m)
1	420.630,827 298.552,926	2	420.627,181 298.530,793	22.431
2	420.627,181 298.530,793	3	420.624,19 298.512,808	18.232
3	420.624,19 298.512,808	4	420.664,587 298.507,162	40.79
4	420.664,587 298.507,162	5	420.668,028 298.547,171	40.157

Punct început	X / Y	Punct sfârşit	X / Y	Lungime segment (** (m)
5	420.668,028 298.547,171	6	420.660,56 298.548,514	7.588
6	420.660,56 298.548,514	7	420.650,129 298.549,84	10.515
7	420.650,129 298.549,84	8	420.635,695 298.552,074	14.606
8	420.635,695 298.552,074	1	420.630,827 298.552,926	4.942

\*\* Lungimile segmentelor sunt determinate în planul de proiecție Stereo 70 și sunt rotunjite la 1 milimetru.

\*\*\* Distanța dintre puncte este formată din segmente cumulate ce sunt mai mici decât valoarea 1 milimetru.



**DATE DESPRE IMOBILUL NR. 15897**

Oficiul de Cadastru și Publicitate Imobiliară DOLJ  
Biroul de Cadastru și Publicitate Imobiliară Craiova

**A. Partea I. Descrierea imobilului**

TEREN Intravilan

Adresa: Loc. Leu, Nr. 725, Jud. Dolj, T119

Nr. Crt	Nr cadastral Nr. topografic	Suprafața* (mp)	Observații / Referințe
A1		886	Sector cadastral:13 Teren neimprejmuit;

**B. Partea II. Proprietari și acte**

Inscrieri privitoare la dreptul de proprietate și alte drepturi reale		Referințe
/		
Act Normativ nr. LEGEA 7, din 13/03/1996 emis de PARLAMENTUL ROMANIEI;		
B1	Inscrierea provizorie, drept de PROPRIETATE, dobandit prin Lege, cota actuala 1/1, cota initiala 1/1 1) NEIDENTIFICAT NEIDENTIFICAT	A1

**C. Partea III. SARCINI .**

Inscrieri privind dezmembramintele dreptului de proprietate, drepturi reale de garanție și sarcini	Referințe
NU SUNT	

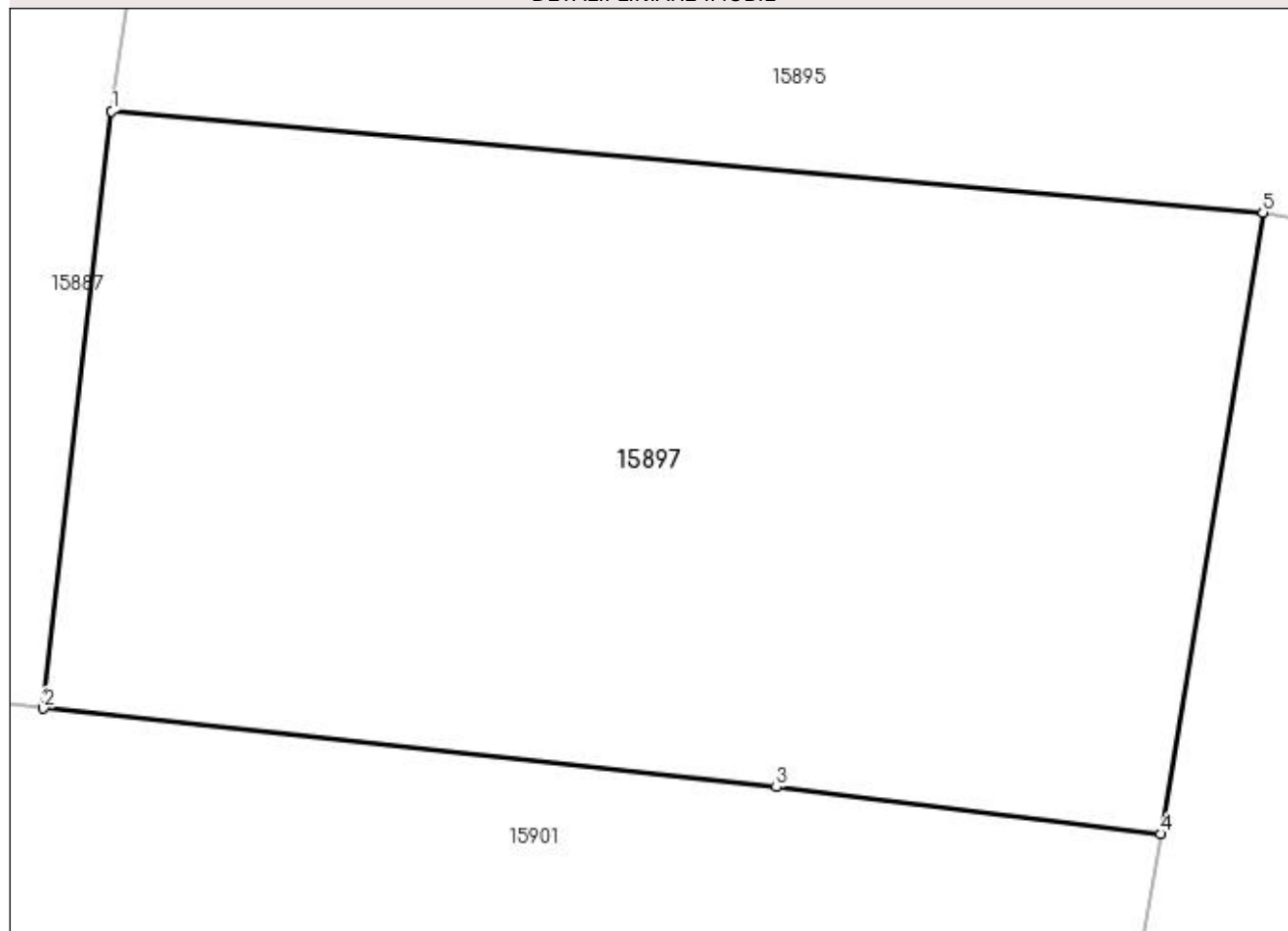
## Anexa Nr. 1 La Partea I

## Teren

Nr cadastral	Suprafața (mp)*	Observații / Referințe
	886	

\* Suprafața este determinată în planul de proiecție Stereo 70.

## DETALII LINIARE IMOBIL



## Date referitoare la teren

Crt	Categorie folosință	Intra vilan	Suprafața (mp)	Tarla	Parcelă	Nr. topo	Observații / Referințe
1	arabil	DA	886	119	-	-	

## Lungime Segmente

1) Valorile lungimilor segmentelor sunt obținute din proiecție în plan.

Punct început	X / Y	Punct sfârșit	X / Y	Lungime segment (** (m)
1	420.589,821 298.556,526	2	420.587,389 298.535,264	21.401
2	420.587,389 298.535,264	3	420.613,491 298.532,464	26.252
3	420.613,491 298.532,464	4	420.627,181 298.530,793	13.792
4	420.627,181 298.530,793	5	420.630,827 298.552,926	22.431
5	420.630,827 298.552,926	1	420.589,821 298.556,526	41.164



**\*\* Lungimile segmentelor sunt determinate în planul de proiecție Stereo 70 și sunt rotunjite la 1 milimetru.**

**\*\*\* Distanța dintre puncte este formată din segmente cumulate ce sunt mai mici decât valoarea 1 milimetru.**



**DATE DESPRE IMOBILUL NR. 15898**

Oficiul de Cadastru și Publicitate Imobiliară DOLJ  
Biroul de Cadastru și Publicitate Imobiliară Craiova

**A. Partea I. Descrierea imobilului**

TEREN Intravilan

Adresa: Loc. Leu, Jud. Dolj, T119, P2223/3

Nr. Crt	Nr cadastral Nr. topografic	Suprafața* (mp)	Observații / Referințe
A1		Din acte: 2.435 Masurata: 2.315	Sector cadastral:13 Teren imprejmuit;

**B. Partea II. Proprietari și acte**

Inscrieri privitoare la dreptul de proprietate și alte drepturi reale		Referințe
/		
Act Administrativ nr. TDP 2767, din 05/05/2004 emis de CONSILIUL JUDETEAN DOLJ;		
B1	Intabulare, drept de PROPRIETATE, dobandit prin Reconstituire, cota actuala 1/1, cota initiala 1/1 1) <b>NEGUȚ AUREL</b> , LIPSĂ CNP 2) <b>NEGUȚ CONSTANTIN</b> , LIPSĂ CNP 3) <b>DINCĂ TOMA</b> , LIPSĂ CNP 4) <b>NEGUȚ ILEANA</b> , LIPSĂ CNP 5) <b>NEGUȚ CONSTANȚA</b> , LIPSĂ CNP 6) <b>NEGUȚ VERONICA</b> , LIPSĂ CNP 7) <b>NEGUȚ IOANA</b> , LIPSĂ CNP	A1

**C. Partea III. SARCINI .**

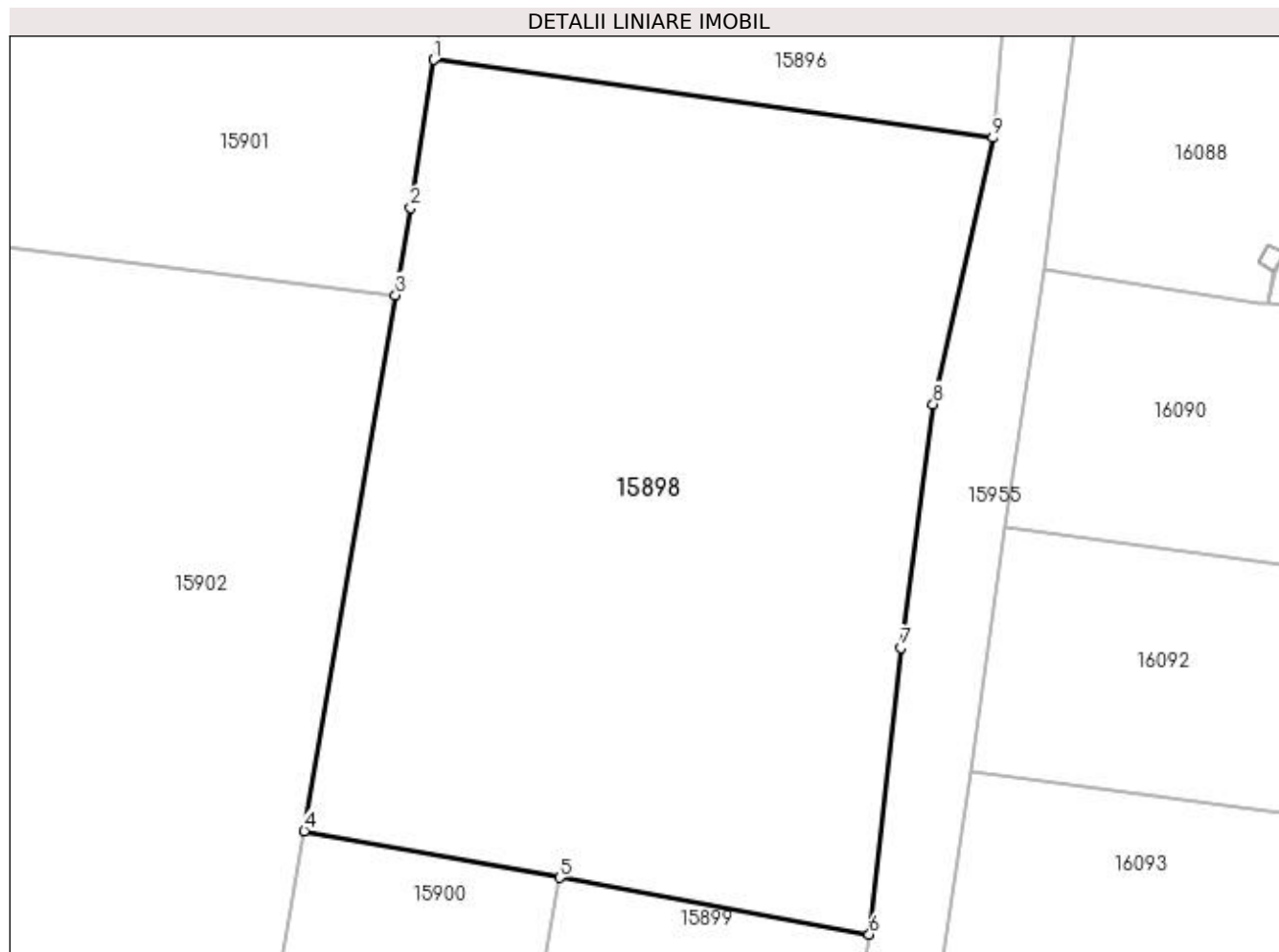
Inscrieri privind dezmembramintele dreptului de proprietate, drepturi reale de garanție și sarcini	Referințe
NU SUNT	

## Anexa Nr. 1 La Partea I

## Teren

Nr cadastral	Suprafața (mp)*	Observații / Referințe
	Din acte: 2.435 Masurata: 2.315	

\* Suprafața este determinată în planul de proiecție Stereo 70.



## Date referitoare la teren

Crt	Categorie folosință	Intra vilan	Suprafața (mp)	Tarla	Parcelă	Nr. topo	Observații / Referințe
1	arabil	DA	2.315	119	2223/3	-	

## Lungime Segmente

1) Valorile lungimilor segmentelor sunt obținute din proiecție în plan.

Punct început	X / Y	Punct sfârșit	X / Y	Lungime segment (** (m)
1	420.624,19 298.512,808	2	420.622,49 298.502,105	10.837
2	420.622,49 298.502,105	3	420.621,414 298.495,8	6.396
3	420.621,414 298.495,8	4	420.614,805 298.457,076	39.284
4	420.614,805 298.457,076	5	420.633,267 298.453,699	18.769
5	420.633,267 298.453,699	6	420.655,648 298.449,605	22.752

Punct început	X / Y	Punct sfârșit	X / Y	Lungime segment (** (m)
6	420.655,648 298.449,605	7	420.657,92 298.470,304	20.823
7	420.657,92 298.470,304	8	420.660,26 298.487,923	17.774
8	420.660,26 298.487,923	9	420.664,587 298.507,162	19.72
9	420.664,587 298.507,162	1	420.624,19 298.512,808	40.79

\*\* Lungimile segmentelor sunt determinate în planul de proiecție Stereo 70 și sunt rotunjite la 1 milimetru.

\*\*\* Distanța dintre puncte este formată din segmente cumulate ce sunt mai mici decât valoarea 1 milimetru.



**DATE DESPRE IMOBILUL NR. 15899**

Oficiul de Cadastru și Publicitate Imobiliară DOLJ  
Biroul de Cadastru și Publicitate Imobiliară Craiova

**A. Partea I. Descrierea imobilului**

TEREN Intravilan

Nr. CF vechi:661  
Nr. cadastral vechi:708

Adresa: Loc. Leu, Jud. Dolj, T119, P2223/1

Nr. Crt	Nr cadastral Nr. topografic	Suprafața* (mp)	Observații / Referințe
A1	30192	Din acte: 1.700 Masurata: 1.830	Sector cadastral:13 Teren imprejmuit;

**B. Partea II. Proprietari și acte**

Inscrieri privitoare la dreptul de proprietate și alte drepturi reale		Referințe
<b>72814 / 12/11/2010</b>		
Act Notarial nr. CONTRACT DE VANZARE CUMPARARE 1700, din 12/11/2010 emis de NP GASPAR MONICA ORTANSA;		
B1	Intabulare, drept de PROPRIETATE, dobandit prin Conventie, cota actuala 1/1, cota initiala 1/1 1) RADUT EUGEN- CRISTIAN, necasatorit	A1

**C. Partea III. SARCINI .**

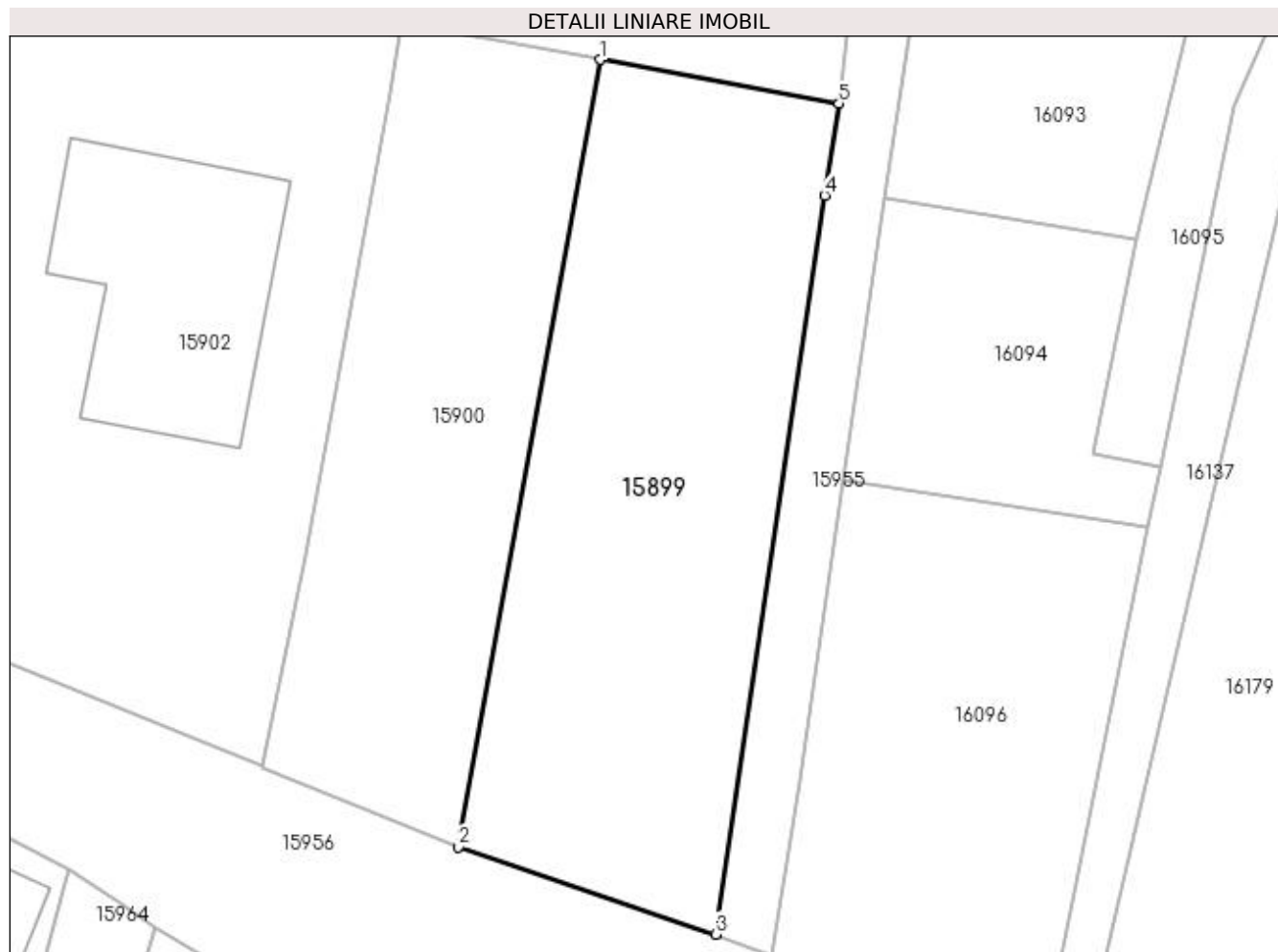
Inscrieri privind dezmembramintele dreptului de proprietate, drepturi reale de garanție și sarcini	Referințe
NU SUNT	

## Anexa Nr. 1 La Partea I

## Teren

Nr cadastral	Suprafața (mp)*	Observații / Referințe
30192	Din acte: 1.700 Masurata: 1.830	

\* Suprafața este determinată în planul de proiecție Stereo 70.



## Date referitoare la teren

Crt	Categorie folosință	Intra vilan	Suprafața (mp)	Tarla	Parcelă	Nr. topo	Observații / Referințe
1	arabil	DA	1.830	119	2223/1	-	

## Lungime Segmente

1) Valorile lungimilor segmentelor sunt obținute din proiecție în plan.

Punct început	X / Y	Punct sfârșit	X / Y	Lungime segment (** (m)
1	420.633,267 298.453,699	2	420.620,027 298.380,083	74.797
2	420.620,027 298.380,083	3	420.644,095 298.371,907	25.419
3	420.644,095 298.371,907	4	420.654,289 298.441,01	69.851
4	420.654,289 298.441,01	5	420.655,648 298.449,605	8.702
5	420.655,648 298.449,605	1	420.633,267 298.453,699	22.752



**\*\* Lungimile segmentelor sunt determinate în planul de proiecție Stereo 70 și sunt rotunjite la 1 milimetru.**

**\*\*\* Distanța dintre puncte este formată din segmente cumulate ce sunt mai mici decât valoarea 1 milimetru.**



**DATE DESPRE IMOBILUL NR. 15900**

Oficiul de Cadastru și Publicitate Imobiliară DOLJ  
Biroul de Cadastru și Publicitate Imobiliară Craiova

**A. Partea I. Descrierea imobilului**

TEREN Intravilan

Adresa: Loc. Leu, Jud. Dolj, T119, P2223/2

Nr. Crt	Nr cadastral Nr. topografic	Suprafața* (mp)	Observații / Referințe
A1		Din acte: 1.416 Masurata: 1.374	Sector cadastral:13 Teren imprejmuit;

**B. Partea II. Proprietari și acte**

Inscrieri privitoare la dreptul de proprietate și alte drepturi reale	Referințe
/	
Hotarare Judecatoreasca nr. SC 18953, din 22/11/2010 emis de JUDECATORIA CRAIOVA;	
B1	A1
Intabulare, drept de PROPRIETATE, dobandit prin Hotarare Judecatoreasca, cota actuala 1/1, cota initiala 1/1 1) DRAGOMIR GABRIELA, LIPSĂ CNP	

**C. Partea III. SARCINI .**

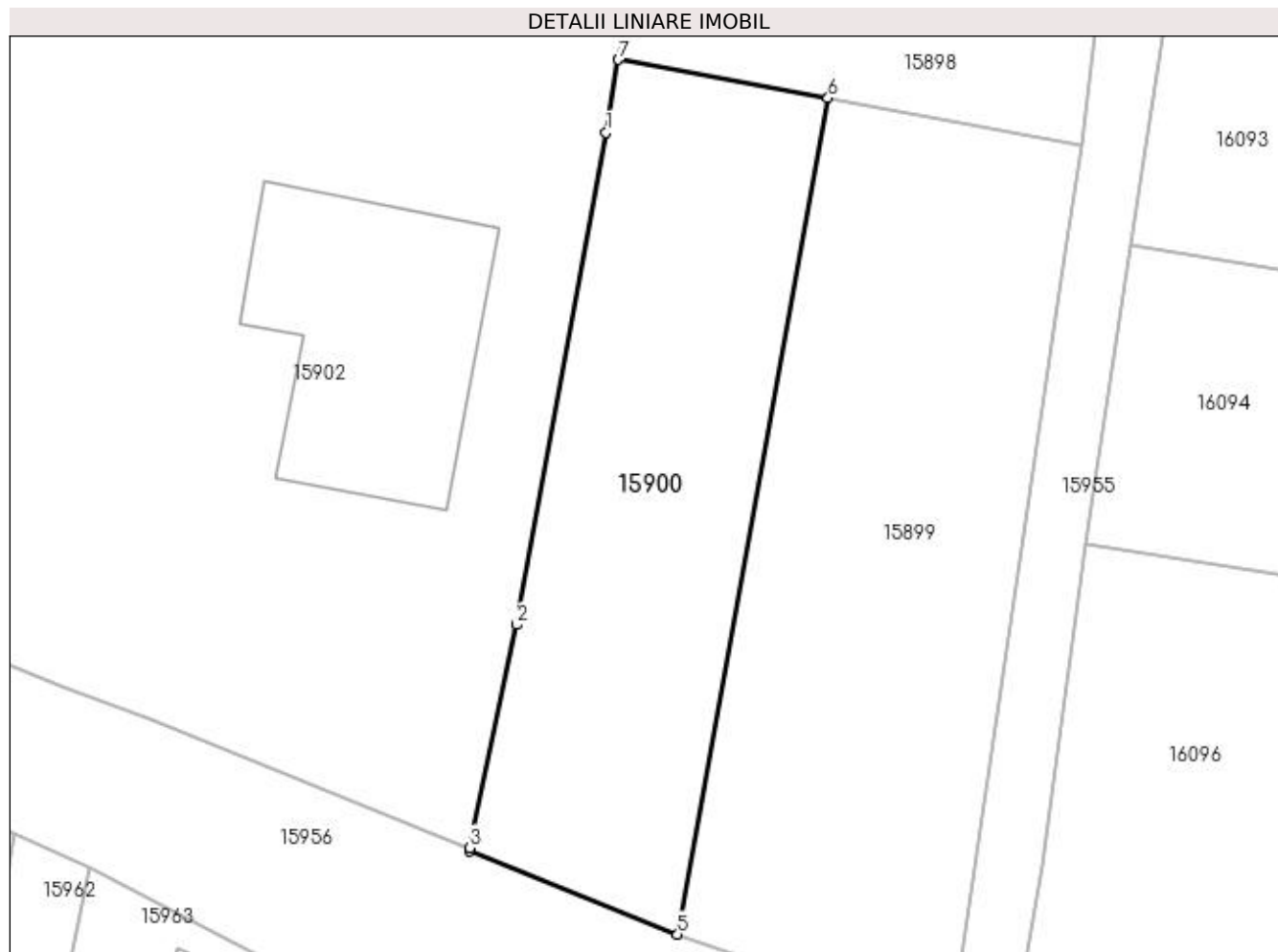
Inscrieri privind dezmembramintele dreptului de proprietate, drepturi reale de garanție și sarcini	Referințe
NU SUNT	

## Anexa Nr. 1 La Partea I

## Teren

Nr cadastral	Suprafața (mp)*	Observații / Referințe
	Din acte: 1.416 Masurata: 1.374	

\* Suprafața este determinată în planul de proiecție Stereo 70.



## Date referitoare la teren

Crt	Categorie folosință	Intra vilan	Suprafața (mp)	Tarla	Parcelă	Nr. topo	Observații / Referințe
1	arabil	DA	1.374	119	2223/2	-	

## Lungime Segmente

1) Valorile lungimilor segmentelor sunt obținute din proiecție în plan.

Punct început	X / Y	Punct sfârșit	X / Y	Lungime segment (** (m)
1	420.613,708 298.450,65	2	420.605,837 298.407,333	44.026
2	420.605,837 298.407,333	3	420.601,728 298.387,678	20.08
3	420.601,728 298.387,678	4	420.601,676 298.387,418	0.265
4	420.601,676 298.387,418	5	420.620,027 298.380,083	19.763
5	420.620,027 298.380,083	6	420.633,267 298.453,699	74.797

Punct început	X / Y	Punct sfârşit	X / Y	Lungime segment (** (m)
6	420.633,267 298.453,699	7	420.614,805 298.457,076	18.769
7	420.614,805 298.457,076	1	420.613,708 298.450,65	6.519

\*\* Lungimile segmentelor sunt determinate în planul de proiecţie Stereo 70 şi sunt rotunjite la 1 milimetru.

\*\*\* Distanţa dintre puncte este formată din segmente cumulate ce sunt mai mici decât valoarea 1 milimetru.



**DATE DESPRE IMOBILUL NR. 15901**

Oficiul de Cadastru și Publicitate Imobiliară DOLJ  
 Biroul de Cadastru și Publicitate Imobiliară Craiova

**A. Partea I. Descrierea imobilului**

TEREN Intravilan

Nr. CF vechi:76  
 Nr. cadastral vechi:125

Adresa: Loc. Leu, Jud. Dolj

Nr. Crt	Nr cadastral Nr. topografic	Suprafața* (mp)	Observații / Referințe
A1	34131	Din acte: 2.589 Masurata: 2.604	Sector cadastral:13 Teren neimprejmuit;

**B. Partea II. Proprietari și acte**

Inscrieri privitoare la dreptul de proprietate și alte drepturi reale		Referințe
<b>22662 / 12/03/2013</b>		
Act Notarial nr. 279, din 11/03/2013 emis de NP PAPA E.;		
B1	Intabulare, drept de PROPRIETATE, dobandit prin Succesiune, cota actuala 1/2, cota initiala 1/2 1) BUDA RADU CONSTANTIN, LIPSĂ CNP	A1
B2	Intabulare, drept de PROPRIETATE, dobandit prin Succesiune, cota actuala 1/2, cota initiala 1/2 1) BUDA STEFAN IONUT, LIPSĂ CNP	A1

**C. Partea III. SARCINI**

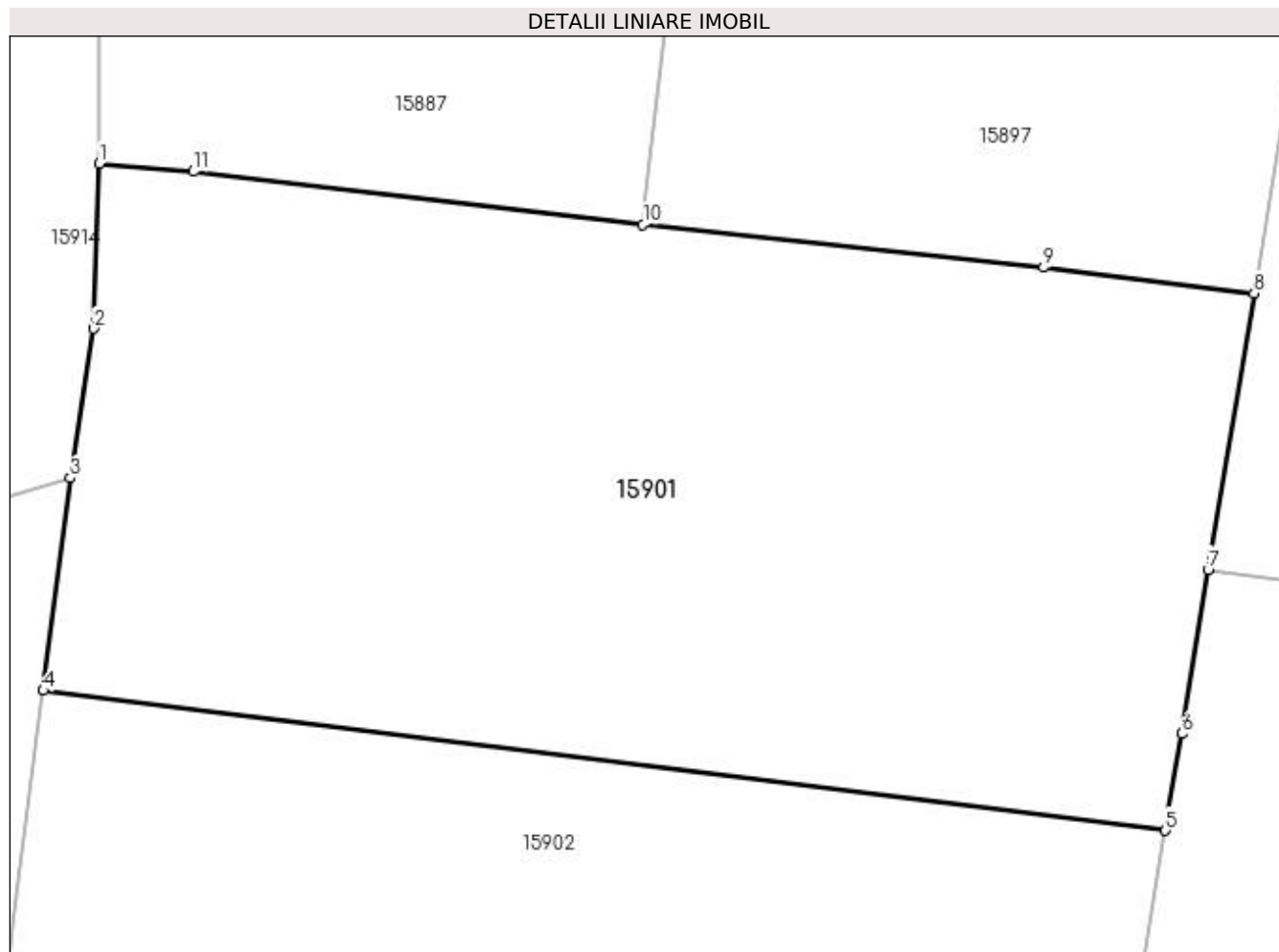
Inscrieri privind dezmembramintele dreptului de proprietate, drepturi reale de garanție și sarcini		Referințe
<b>22662 / 12/03/2013</b>		
Act Notarial nr. 279, din 11/03/2013 emis de NP PAPA EUGENIA;		
C1	Intabulare, drept de UZUFRACT VIAGER, cota actuala 1/1, cota initiala 1/1 1) NITA TOMA, LIPSĂ CNP	A1

## Anexa Nr. 1 La Partea I

## Teren

Nr cadastral	Suprafața (mp)*	Observații / Referințe
34131	Din acte: 2.589 Masurata: 2.604	

\* Suprafața este determinată în planul de proiecție Stereo 70.



## Date referitoare la teren

Crt	Categorie folosință	Intravilan	Suprafața (mp)	Tarla	Parcelă	Nr. topo	Observații / Referințe
1	curți constructii	DA	2.604	-	-	-	S = 2589 mp, Sm = 2589 mp, "Imobil înregistrat în planul cadastral fără formă și localizare corectă"

## Lungime Segmente

1) Valorile lungimilor segmentelor sunt obținute din proiecție în plan.

Punct început	X / Y	Punct sfârșit	X / Y	Lungime segment (** (m)
1	420.551,999 298.539,243	2	420.551,635 298.528,48	10.769
2	420.551,635 298.528,48	3	420.550,108 298.518,753	9.846
3	420.550,108 298.518,753	4	420.548,347 298.504,917	13.948
4	420.548,347 298.504,917	5	420.621,414 298.495,8	73.634



Punct început	X / Y	Punct sfârșit	X / Y	Lungime segment (** (m)
5	420.621,414 298.495,8	6	420.622,49 298.502,105	6.396
6	420.622,49 298.502,105	7	420.624,19 298.512,808	10.837
7	420.624,19 298.512,808	8	420.627,181 298.530,793	18.232
8	420.627,181 298.530,793	9	420.613,491 298.532,464	13.792
9	420.613,491 298.532,464	10	420.587,389 298.535,264	26.252
10	420.587,389 298.535,264	11	420.558,119 298.538,715	29.473
11	420.558,119 298.538,715	1	420.551,999 298.539,243	6.143

\*\* Lungimile segmentelor sunt determinate în planul de proiecție Stereo 70 și sunt rotunjite la 1 milimetru.

\*\*\* Distanța dintre puncte este formată din segmente cumulate ce sunt mai mici decât valoarea 1 milimetru.



**DATE DESPRE IMOBILUL NR. 15902**

Oficiul de Cadastru și Publicitate Imobiliară DOLJ  
Biroul de Cadastru și Publicitate Imobiliară Craiova

**A. Partea I. Descrierea imobilului**

TEREN Intravilan

Nr. CF vechi:76

Nr. cadastral vechi:109

Adresa: Loc. Leu, Jud. Dolj

Nr. Crt	Nr cadastral Nr. topografic	Suprafața* (mp)	Observații / Referințe
A1	34129	Din acte: 6.477 Masurata: 7.233	Sector cadastral:13 Teren neimprejmuit;

**Construcții**

Crt	Nr cadastral Nr. topografic	Adresa	Observații / Referințe
A1.1		Loc. Leu, Jud. Dolj	Nr. niveluri:1; S. construita la sol:461 mp; S. construita desfasurata:187 mp; CONSTRUCTIE HALA

**B. Partea II. Proprietari și acte**

Inscrieri privitoare la dreptul de proprietate și alte drepturi reale		Referințe
<b>22662 / 12/03/2013</b>		
Act Notarial nr. 279, din 11/03/2013 emis de NP PAPA E.;		
B1	Intabulare, drept de PROPRIETATE, dobandit prin Conventie, cota actuala 3239/7233, cota initiala 3239/7233 1) BUDA RADU CONSTANTIN, LIPSĂ CNP	A1
B2	Intabulare, drept de PROPRIETATE, dobandit prin Conventie, cota actuala 3238/7233, cota initiala 3238/7233 1) BUDA STEFAN IONUT, LIPSĂ CNP	A1
/		
Act Normativ nr. LEGEA 7, din 13/03/1996 emis de GUVERNUL ROMANIEI;		
B3	Inscrierea posesiei, drept de PROPRIETATE, dobandit prin Constituire, cota actuala 756/7233, cota initiala 756/7233 1) BUDA RADU CONSTANTIN, LIPSĂ CNP 2) BUDA STEFAN IONUT, LIPSĂ CNP	A1
B4	Intabulare, drept de PROPRIETATE, dobandit prin Lege, cota actuala 1/1, cota initiala 1/1 1) BUDA RADU CONSTANTIN, LIPSĂ CNP 2) BUDA STEFAN IONUT, LIPSĂ CNP	A1.1

**C. Partea III. SARCINI**

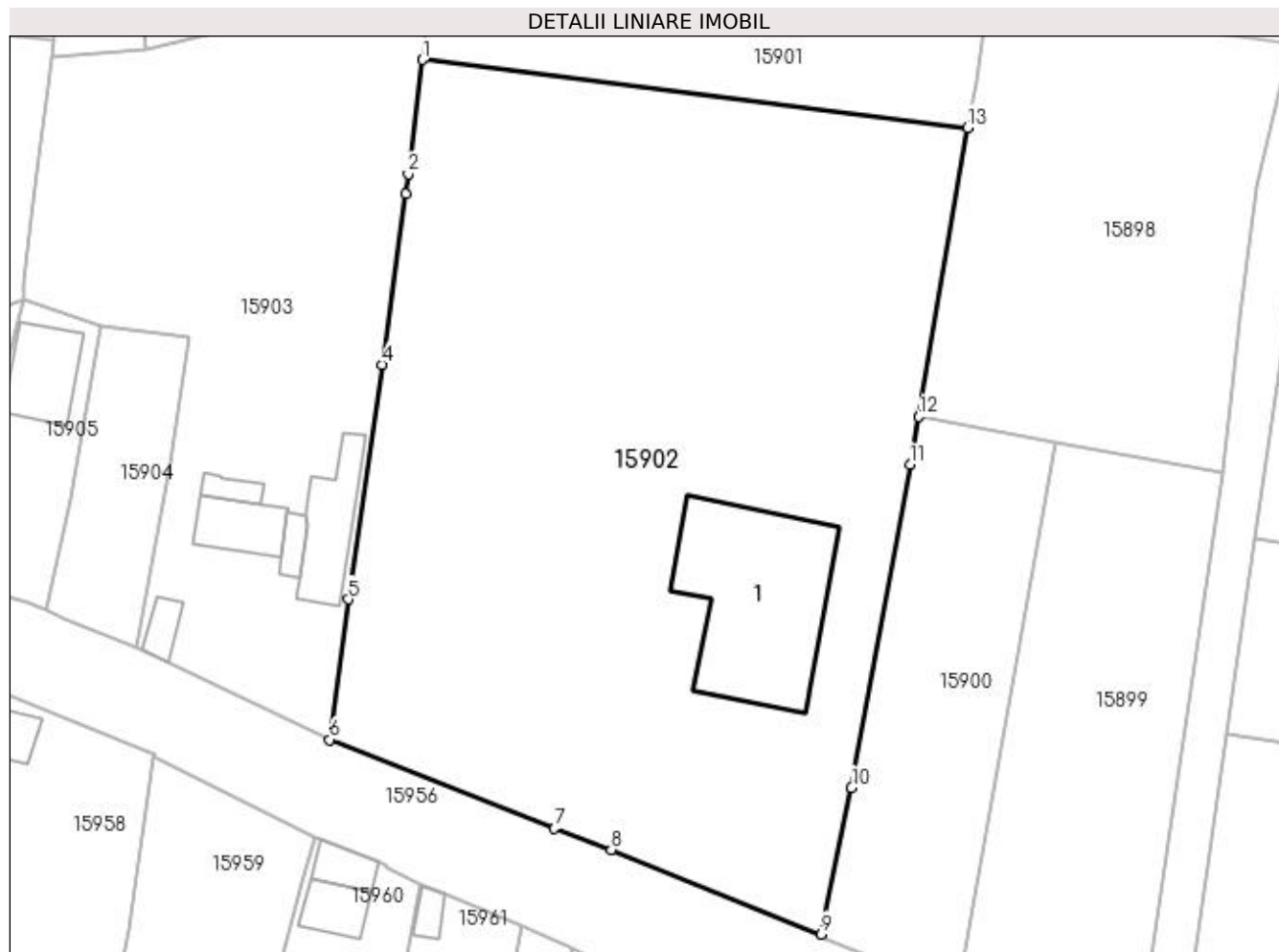
Inscrieri privind dezmembramintele dreptului de proprietate, drepturi reale de garanție și sarcini		Referințe
<b>22662 / 12/03/2013</b>		
Act Notarial nr. 279, din 11/03/2013 emis de NP PAPA EUGENIA;		
C1	Intabulare, drept de UZUFRACT VIAGER, cota actuala 1/1, cota initiala 1/1 1) NITA TOMA, LIPSĂ CNP	A1

## Anexa Nr. 1 La Partea I

## Teren

Nr cadastral	Suprafața (mp)*	Observații / Referințe
34129	Din acte: 6.477 Masurata: 7.233	

\* Suprafața este determinată în planul de proiecție Stereo 70.



## Date referitoare la teren

Crt	Categorie folosință	Intra vilan	Suprafața (mp)	Tarla	Parcelă	Nr. topo	Observații / Referințe
1	curți constructii	DA	7.233	-	-	-	S = 6477 mp, Sm = 6477 mp

## Date referitoare la construcții

Crt	Număr	Destinație construcție	Supraf. (mp)	Situație juridică	Observații / Referințe
A1.1		construcții industriale și edilitare	461	Cu acte	Nr. niveluri:1; S. construita la sol:461 mp; S. construita desfasurata:187 mp; CONSTRUCTIE HALA

## Lungime Segmente

1) Valorile lungimilor segmentelor sunt obținute din proiecție în plan.

Punct început	X / Y	Punct sfârșit	X / Y	Lungime segment (** (m)
1	420.548,347 298.504,917	2	420.546,401 298.489,63	15.41
2	420.546,401 298.489,63	3	420.546,047 298.486,947	2.706
3	420.546,047 298.486,947	4	420.542,927 298.464,061	23.097

Punct început	X / Y	Punct sfârșit	X / Y	Lungime segment (** (m)
4	420.542,927 298.464,061	5	420.538,396 298.432,582	31.804
5	420.538,396 298.432,582	6	420.535,855 298.413,767	18.986
6	420.535,855 298.413,767	7	420.566,003 298.401,856	32.416
7	420.566,003 298.401,856	8	420.573,608 298.399,01	8.12
8	420.573,608 298.399,01	9	420.601,728 298.387,678	30.317
9	420.601,728 298.387,678	10	420.605,837 298.407,333	20.08
10	420.605,837 298.407,333	11	420.613,708 298.450,65	44.026
11	420.613,708 298.450,65	12	420.614,805 298.457,076	6.519
12	420.614,805 298.457,076	13	420.621,414 298.495,8	39.284
13	420.621,414 298.495,8	1	420.548,347 298.504,917	73.634

\*\* Lungimile segmentelor sunt determinate în planul de proiecție Stereo 70 și sunt rotunjite la 1 milimetru.

\*\*\* Distanța dintre puncte este formată din segmente cumulate ce sunt mai mici decât valoarea 1 milimetru.





## DATE DESPRE IMOBILUL NR. 15903

Oficiul de Cadastru și Publicitate Imobiliară DOLJ  
Biroul de Cadastru și Publicitate Imobiliară Craiova

## A. Partea I. Descrierea imobilului

TEREN Intravilan

Adresa: Loc. Leu, Nr. 469, Jud. Dolj, T119, P2224,2224/1,2226,2224/2

Nr. Crt	Nr cadastral Nr. topografic	Suprafața* (mp)	Observații / Referințe
A1	35460	Din acte: 3.199 Masurata: 3.388	Sector cadastral:13 Teren imprejmuit;

## Construcții

Crt	Nr cadastral Nr. topografic	Adresa	Observații / Referințe
A1.1		Loc. Leu, Nr. 469, Jud. Dolj, T119, P2224,P2224/1,2224/2,2226	Nr. niveluri:2; S. construita la sol:78 mp; CASA DE LOCUIT
A1.2		Loc. Leu, Nr. 469, Jud. Dolj, T119, P2224,P2224/1,2224/2,2226	Nr. niveluri:1; S. construita la sol:23 mp; CONSTRUCTIE ANEXA
A1.3		Loc. Leu, Nr. 469, Jud. Dolj, T119, P2224,P2224/1,2224/2,2226	Nr. niveluri:1; S. construita la sol:123 mp; CONSTRUCTIE ANEXA
A1.4		Loc. Leu, Nr. 469, Jud. Dolj, T119, P2224,P2224/1,2224/2,2226	Nr. niveluri:1; S. construita la sol:24 mp; CONSTRUCTIE ANEXA
A1.5		Loc. Leu, Nr. 469, Jud. Dolj, T119, P2224,P2224/1,2224/2,2226	Nr. niveluri:1; S. construita la sol:30 mp; CONSTRUCTIE ANEXA

## B. Partea II. Proprietari și acte

Inscrieri privitoare la dreptul de proprietate și alte drepturi reale	Referințe
<b>16708 / 01/02/2022</b>	
Act Notarial nr. CM 27, din 18/08/2020 emis de BNP STELA GHIZDAVU (ACT ADMINISTRATIV NR CERTIFICAT FISCAL NR 55 DIN 20.01.2022, EMIS DE PRIMARIA COMUNEI LEU;ACT ADMINISTRATIV NR TDP 3489 DIN 05.01.2006, EMIS DE CJ DOLJ;ACT NOTARIAL NR CM 45 DIN 05.04.2017, EMIS DE BNP GUNESCU-TUDOR MARINELA DANIELA;ACT ADMINISTRATIV NR CNS 444 DIN 26.01.2022, EMIS DE PRIMARIA COMUNEI LEU);	
B1	Intabulare, drept de PROPRIETATE, dobandit prin Succesiune, cota actuala 1/1, cota initiala 1/1 1) <b>ANDREIAȘ CONSTANTIN</b> OBSERVATII: DEF ANDREIAS MARIUS, ANDREIAS VERGICA
/	
Act Normativ nr. LEGEA 7, din 13/03/1996 emis de GUVERNUL ROMANIEI;	
B2	Intabulare, drept de PROPRIETATE, dobandit prin Lege, cota actuala 1/1, cota initiala 1/1 1) <b>ANDREIAȘ CONSTANTIN</b>

## C. Partea III. SARCINI .

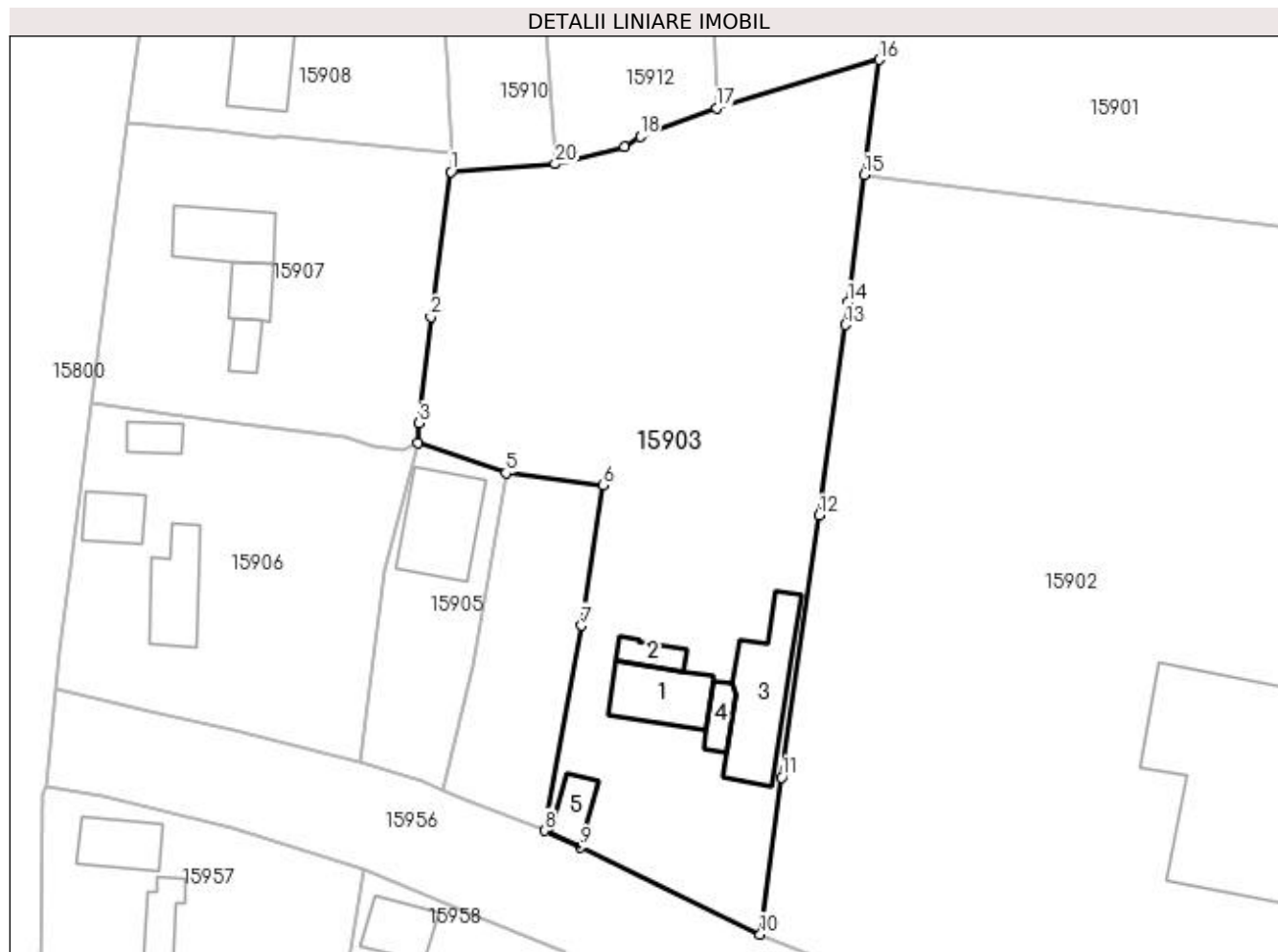
Inscrieri privind dezmembramintele dreptului de proprietate, drepturi reale de garanție și sarcini	Referințe
NU SUNT	

## Anexa Nr. 1 La Partea I

## Teren

Nr cadastral	Suprafața (mp)*	Observații / Referințe
35460	Din acte: 3.199 Masurata: 3.388	

\* Suprafața este determinată în planul de proiecție Stereo 70.



## Date referitoare la teren

Crt	Categorie folosință	Intra vilan	Suprafața (mp)	Tarla	Parcelă	Nr. topo	Observații / Referințe
1	curți constructii	DA	980	119	2224	-	
2	curți constructii	DA	1.658	119	2224/1,2226	-	
3	curți constructii	DA	750	119	2224/2	-	

## Date referitoare la construcții

Crt	Număr	Destinație construcție	Supraf. (mp)	Situație juridică	Observații / Referințe
A1.1		construcții de locuințe	78	Cu acte	Nr. niveluri:2; S. construita la sol:78 mp; CASA DE LOCUIT
A1.2		construcții anexa	23	Cu acte	Nr. niveluri:1; S. construita la sol:23 mp; CONSTRUCTIE ANEXA
A1.3		construcții anexa	123	Cu acte	Nr. niveluri:1; S. construita la sol:123 mp; CONSTRUCTIE ANEXA
A1.4		construcții anexa	24	Cu acte	Nr. niveluri:1; S. construita la sol:24 mp; CONSTRUCTIE ANEXA
A1.5		construcții anexa	30	Cu acte	Nr. niveluri:1; S. construita la sol:30 mp; CONSTRUCTIE ANEXA



## Lungime Segmente

1) Valorile lungimilor segmentelor sunt obținute din proiecție în plan.

Punct început	X / Y	Punct sfârșit	X / Y	Lungime segment (** (m)
1	420.498,708 298.505,304	2	420.496,262 298.487,864	17.611
2	420.496,262 298.487,864	3	420.494,888 298.475,129	12.809
3	420.494,888 298.475,129	4	420.494,765 298.472,747	2.385
4	420.494,765 298.472,747	5	420.505,292 298.469,134	11.13
5	420.505,292 298.469,134	6	420.516,991 298.467,712	11.785
6	420.516,991 298.467,712	7	420.514,388 298.450,824	17.087
7	420.514,388 298.450,824	8	420.509,953 298.426,202	25.018
8	420.509,953 298.426,202	9	420.514,281 298.424,214	4.763
9	420.514,281 298.424,214	10	420.535,855 298.413,767	23.97
10	420.535,855 298.413,767	11	420.538,396 298.432,582	18.986
11	420.538,396 298.432,582	12	420.542,927 298.464,061	31.804
12	420.542,927 298.464,061	13	420.546,047 298.486,947	23.097
13	420.546,047 298.486,947	14	420.546,401 298.489,63	2.706
14	420.546,401 298.489,63	15	420.548,347 298.504,917	15.41
15	420.548,347 298.504,917	16	420.550,108 298.518,753	13.948
16	420.550,108 298.518,753	17	420.530,568 298.512,944	20.385
17	420.530,568 298.512,944	18	420.521,435 298.509,575	9.735
18	420.521,435 298.509,575	19	420.519,552 298.508,335	2.255
19	420.519,552 298.508,335	20	420.511,219 298.506,241	8.592
20	420.511,219 298.506,241	1	420.498,708 298.505,304	12.546

\*\* Lungimile segmentelor sunt determinate în planul de proiecție Stereo 70 și sunt rotunjite la 1 milimetru.

\*\*\* Distanța dintre puncte este formată din segmente cumulate ce sunt mai mici decât valoarea 1 milimetru.



**DATE DESPRE IMOBILUL NR. 15904**

Oficiul de Cadastru și Publicitate Imobiliară DOLJ  
Biroul de Cadastru și Publicitate Imobiliară Craiova

**A. Partea I. Descrierea imobilului**

TEREN Intravilan

Adresa: Loc. Leu, Jud. Dolj, T119, P2225

Nr. Crt	Nr cadastral Nr. topografic	Suprafața* (mp)	Observații / Referințe
A1		Din acte: 456 Masurata: 493	Sector cadastral:13 Teren neimprejmit;

**B. Partea II. Proprietari și acte**

Inscrieri privitoare la dreptul de proprietate și alte drepturi reale		Referințe
/		
Act Notarial nr. CVC NR. 7924, din 13/04/1992 emis de NOTARIATUL DE STAT DOLJ;		
B1	Intabulare, drept de PROPRIETATE, dobandit prin Conventie, cota actuala 456/493, cota initiala 456/493 1) GHIMPETEANU MIRCEA	A1
Act Normativ nr. LEGEA 7, din 13/03/1996 emis de GUVERNUL ROMANIEI;		
B2	Inscrierea posesiei, drept de PROPRIETATE, dobandit prin Constituire, cota actuala 37/493, cota initiala 37/493 1) GHIMPETEANU MIRCEA	A1

**C. Partea III. SARCINI .**

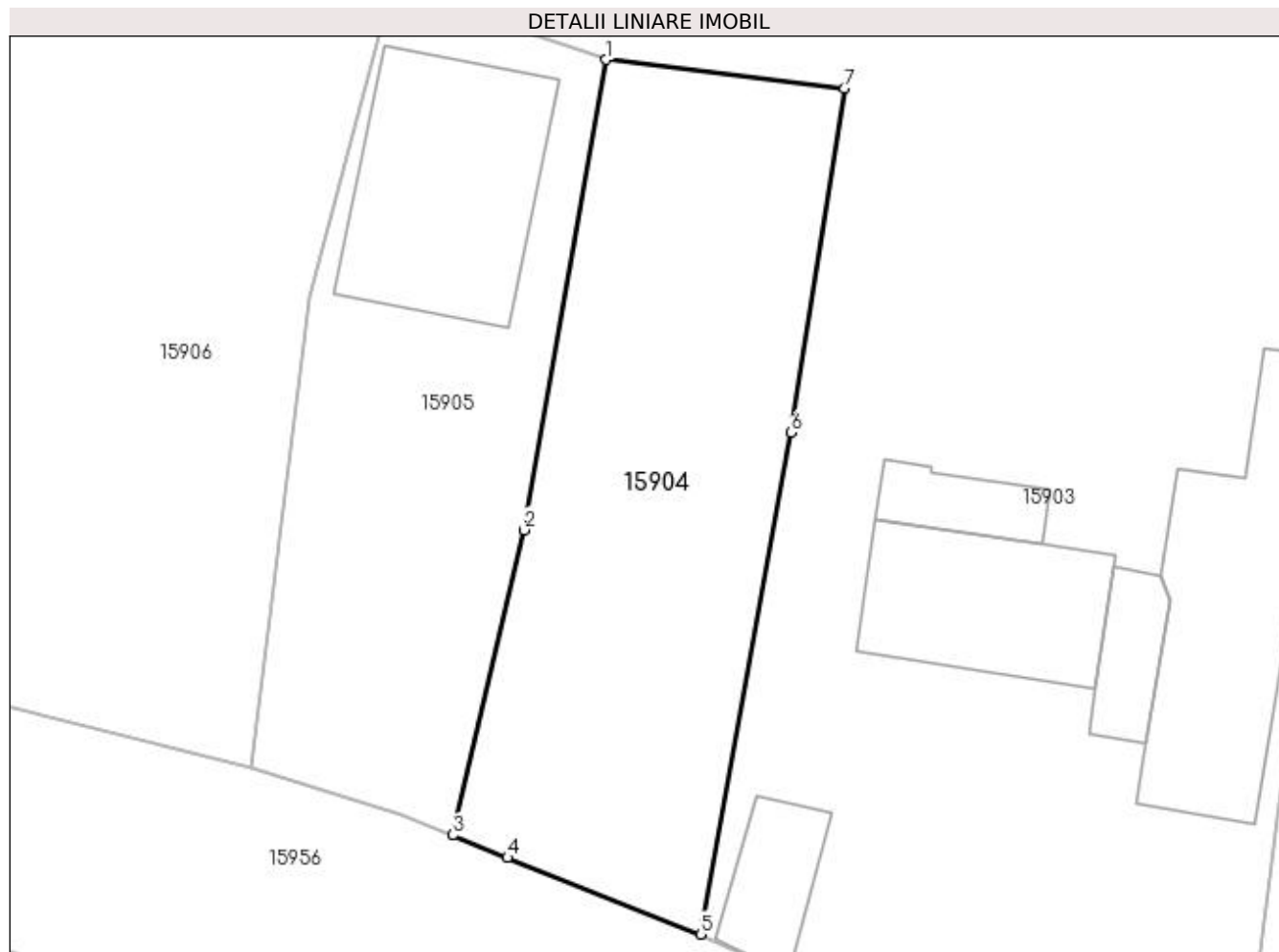
Inscrieri privind dezmembramintele dreptului de proprietate, drepturi reale de garanție și sarcini	Referințe
NU SUNT	

## Anexa Nr. 1 La Partea I

## Teren

Nr cadastral	Suprafața (mp)*	Observații / Referințe
	Din acte: 456 Masurata: 493	

\* Suprafața este determinată în planul de proiecție Stereo 70.



## Date referitoare la teren

Crt	Categorie folosință	Intra vilan	Suprafața (mp)	Tarla	Parcelă	Nr. topo	Observații / Referințe
1	arabil	DA	493	119	2225	-	

## Lungime Segmente

1) Valorile lungimilor segmentelor sunt obținute din proiecție în plan.

Punct început	X / Y	Punct sfârșit	X / Y	Lungime segment (** (m)
1	420.505,292 298.469,134	2	420.501,264 298.446,05	23.433
2	420.501,264 298.446,05	3	420.497,795 298.431,074	15.373
3	420.497,795 298.431,074	4	420.500,471 298.429,961	2.898
4	420.500,471 298.429,961	5	420.509,953 298.426,202	10.2
5	420.509,953 298.426,202	6	420.514,388 298.450,824	25.018

Punct început	X / Y	Punct sfârşit	X / Y	Lungime segment (** (m)
6	420.514,388 298.450,824	7	420.516,991 298.467,712	17.087
7	420.516,991 298.467,712	1	420.505,292 298.469,134	11.785

\*\* Lungimile segmentelor sunt determinate în planul de proiecție Stereo 70 și sunt rotunjite la 1 milimetru.

\*\*\* Distanța dintre puncte este formată din segmente cumulate ce sunt mai mici decât valoarea 1 milimetru.



**DATE DESPRE IMOBILUL NR. 15905**

Oficiul de Cadastru și Publicitate Imobiliară DOLJ  
Biroul de Cadastru și Publicitate Imobiliară Craiova

**A. Partea I. Descrierea imobilului**

TEREN Intravilan

Adresa: Loc. Leu, Jud. Dolj, T119, P2232

Nr. Crt	Nr cadastral Nr. topografic	Suprafața* (mp)	Observații / Referințe
A1		Din acte: 376 Masurata: 450	Sector cadastral:13 Teren imprejmuit;

**Construcții**

Crt	Nr cadastral Nr. topografic	Adresa	Observații / Referințe
A1.1		Loc. Leu, Jud. Dolj	Nr. niveluri:1; S. construita la sol:109 mp; CONSTRUCTIE ANEXA

**B. Partea II. Proprietari și acte**

Inscrieri privitoare la dreptul de proprietate și alte drepturi reale		Referințe
/		
Act Administrativ nr. TDP 1687-44791, din 06/08/1999 emis de CONSILIUL JUDETEAN DOLJ;		
B1	Intabulare, drept de PROPRIETATE, dobandit prin Reconstituire, cota actuala 1/1, cota initiala 1/1 1) GHIMPEȚEANU I MARIN, LIPSĂ CNP	A1
Act Normativ nr. LEGEA 7, din 13/03/1996 emis de GUVERNUL ROMANIEI;		
B2	Intabulare, drept de PROPRIETATE, dobandit prin Lege, cota actuala 1/1, cota initiala 1/1 1) GHIMPEȚEANU I MARIN, LIPSĂ CNP	A1.1

**C. Partea III. SARCINI .**

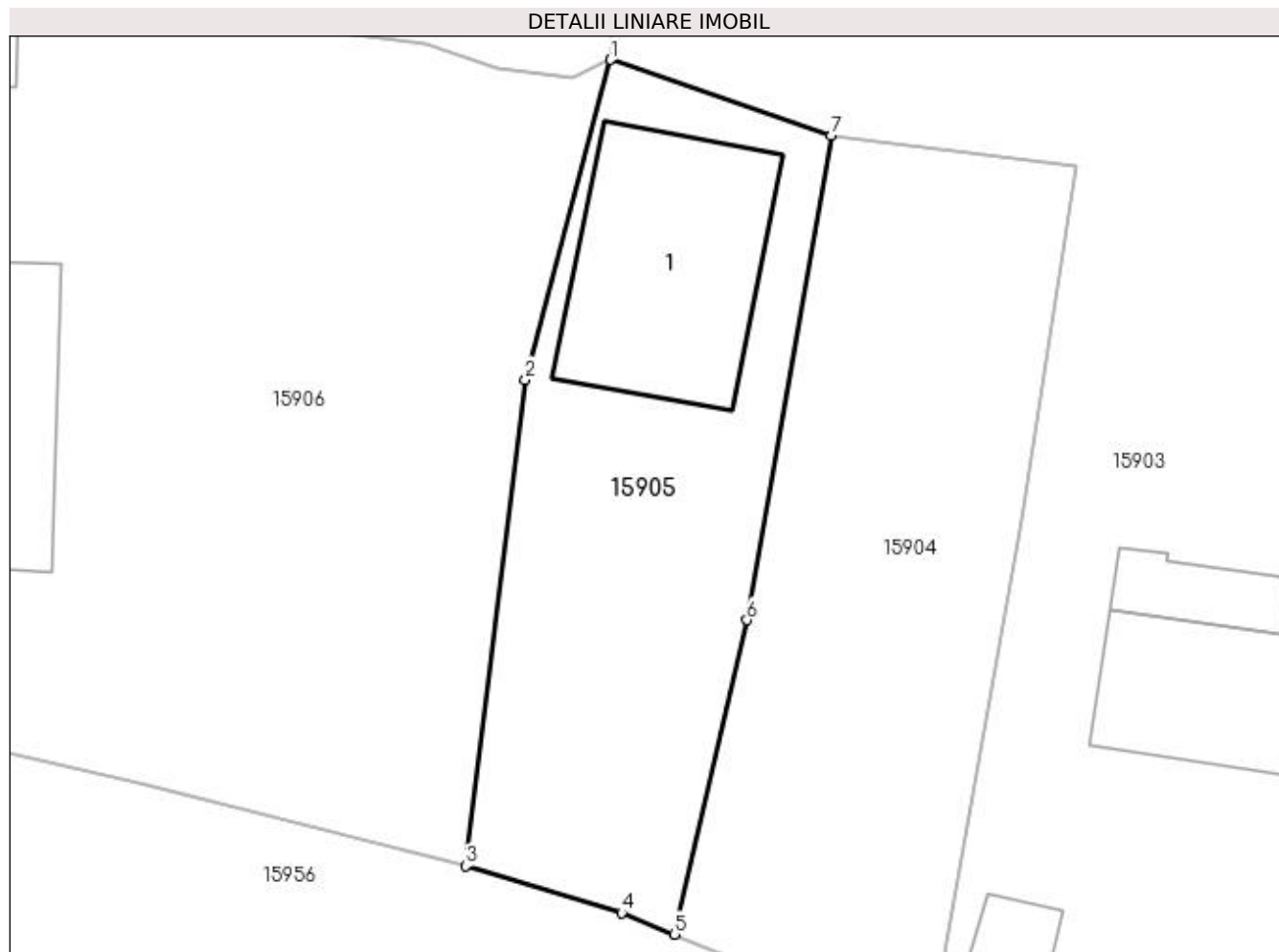
Inscrieri privind dezmembramintele dreptului de proprietate, drepturi reale de garanție și sarcini	Referințe
NU SUNT	

## Anexa Nr. 1 La Partea I

## Teren

Nr cadastral	Suprafața (mp)*	Observații / Referințe
	Din acte: 376 Masurata: 450	

\* Suprafața este determinată în planul de proiecție Stereo 70.



## Date referitoare la teren

Crt	Categorie folosință	Intravilan	Suprafața (mp)	Tarla	Parcelă	Nr. topo	Observații / Referințe
1	curți constructii	DA	450	119	2232	-	

## Date referitoare la construcții

Crt	Număr	Destinație construcție	Supraf. (mp)	Situație juridică	Observații / Referințe
A1.1		constructii anexa	109	Cu acte	Nr. niveluri:1; S. construita la sol:109 mp; CONSTRUCTIE ANEXA

## Lungime Segmente

1) Valorile lungimilor segmentelor sunt obținute din proiecție în plan.

Punct început	X / Y	Punct sfârșit	X / Y	Lungime segment (** (m)
1	420.494,765 298.472,747	2	420.490,709 298.457,497	15.78
2	420.490,709 298.457,497	3	420.487,869 298.434,336	23.334
3	420.487,869 298.434,336	4	420.495,286 298.432,096	7.748



Punct început	X / Y	Punct sfârșit	X / Y	Lungime segment (** (m)
4	420.495,286 298.432,096	5	420.497,795 298.431,074	2.709
5	420.497,795 298.431,074	6	420.501,264 298.446,05	15.373
6	420.501,264 298.446,05	7	420.505,292 298.469,134	23.433
7	420.505,292 298.469,134	1	420.494,765 298.472,747	11.13

\*\* Lungimile segmentelor sunt determinate în planul de proiecție Stereo 70 și sunt rotunjite la 1 milimetru.

\*\*\* Distanța dintre puncte este formată din segmente cumulate ce sunt mai mici decât valoarea 1 milimetru.



**DATE DESPRE IMOBILUL NR. 15906**

Oficiul de Cadastru și Publicitate Imobiliară DOLJ  
Biroul de Cadastru și Publicitate Imobiliară Craiova

**A. Partea I. Descrierea imobilului**

TEREN Intravilan

Adresa: Loc. Leu, Nr. 475, Jud. Dolj, T119, P2227, 2227/1

Nr. Crt	Nr cadastral Nr. topografic	Suprafața* (mp)	Observații / Referințe
A1		Din acte: 1.387 Masurata: 1.379	Sector cadastral:13 Teren neimprejmut;

**Construcții**

Crt	Nr cadastral Nr. topografic	Adresa	Observații / Referințe
A1.1		Loc. Leu, Jud. Dolj	Nr. niveluri:1; S. construita la sol:43 mp; CASA DE LOCUIT
A1.2		Loc. Leu, Jud. Dolj	Nr. niveluri:1; S. construita la sol:74 mp; CASA DE LOCUIT
A1.3		Loc. Leu, Jud. Dolj	Nr. niveluri:1; S. construita la sol:24 mp; CONSTRUCTIE ANEXA

**B. Partea II. Proprietari și acte**

Inscrieri privitoare la dreptul de proprietate și alte drepturi reale		Referințe
/		
Act Notarial nr. CM NR 198, din 24/11/2006 emis de NP DEFTA EMIL;		
B1	Intabulare, drept de PROPRIETATE, dobandit prin Succesiune, cota actuala 1/2, cota initiala 1/2 1) GHIMPETEANU MIRCEA	A1, A1.1, A1.2
Act Notarial nr. CM NR 29, din 18/02/2015 emis de NP CLAUDIU VIRGIL FAURAR;		
B2	Intabulare, drept de PROPRIETATE, dobandit prin Succesiune, cota actuala 1/8, cota initiala 1/8 1) LUTA MIHAELA-AURA	A1, A1.1, A1.2
B3	Intabulare, drept de PROPRIETATE, dobandit prin Succesiune, cota actuala 1/8, cota initiala 1/8 1) GULIAN VERGICA	A1, A1.1, A1.2
B4	Intabulare, drept de PROPRIETATE, dobandit prin Succesiune, cota actuala 1/8, cota initiala 1/8 1) GULIAN ILEANA	A1, A1.1, A1.2
B5	Intabulare, drept de PROPRIETATE, dobandit prin Succesiune, cota actuala 1/8, cota initiala 1/8 1) GULIAN GHEORGHE	A1, A1.1, A1.2
Act Normativ nr. LEGEA 7, din 13/03/1996 emis de GUVERNUL ROMANIEI;		
B6	Intabulare, drept de PROPRIETATE, dobandit prin Lege, cota actuala 1/1, cota initiala 1/1 1) GULIAN GHEORGHE 2) GULIAN VERGICA 3) GULIAN ILEANA 4) GHIMPETEANU MIRCEA 5) LUTA MIHAELA-AURA	A1.3

**C. Partea III. SARCINI .**

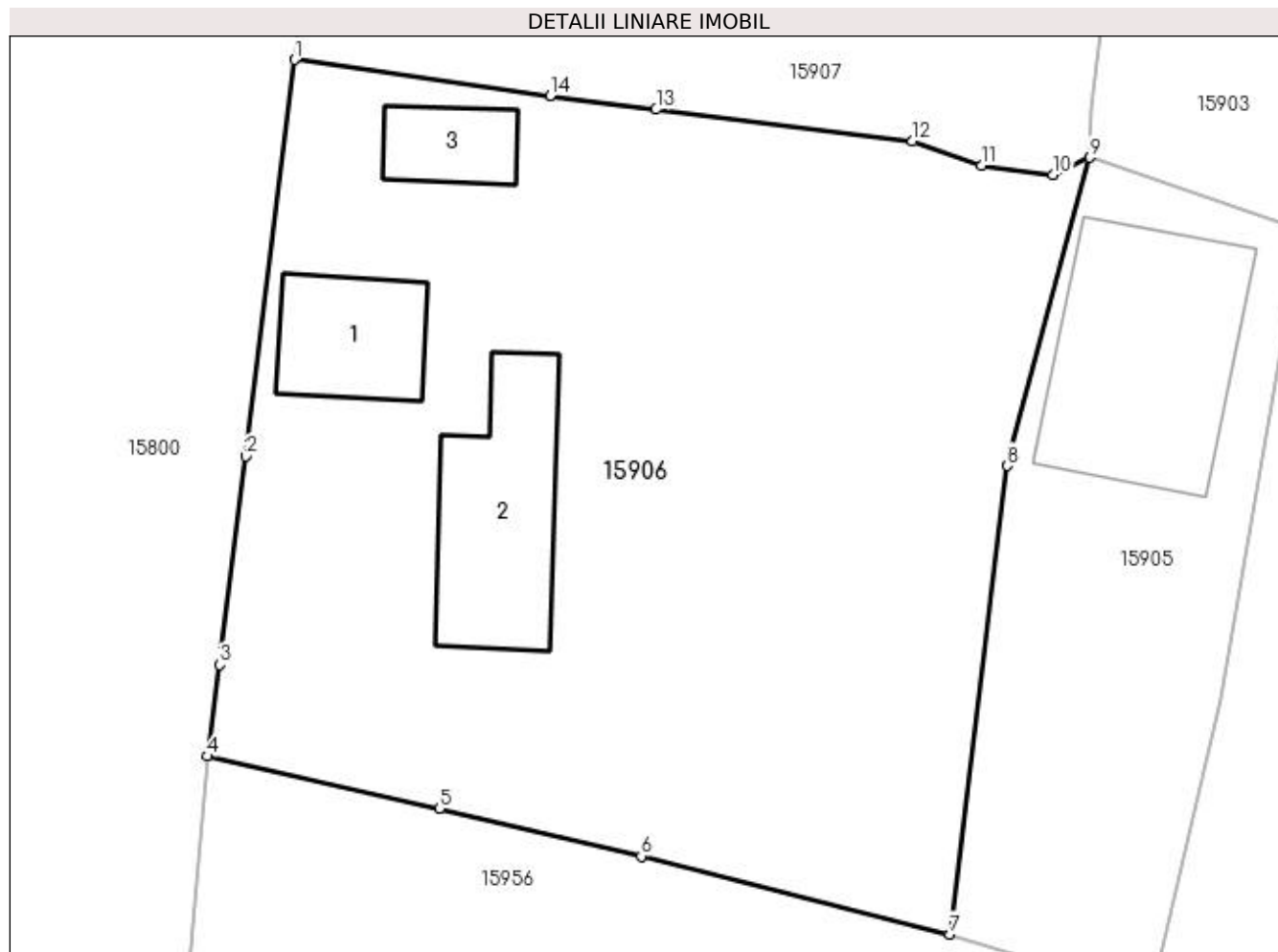
Inscrieri privind dezmembramintele dreptului de proprietate, drepturi reale de garanție și sarcini	Referințe
NU SUNT	

## Anexa Nr. 1 La Partea I

## Teren

Nr cadastral	Suprafața (mp)*	Observații / Referințe
	Din acte: 1.387 Masurata: 1.379	

\* Suprafața este determinată în planul de proiecție Stereo 70.



## Date referitoare la teren

Crt	Categorie folosință	Intra vilan	Suprafața (mp)	Tarla	Parcelă	Nr. topo	Observații / Referințe
1	curți constructii	DA	1.029	119	2227	-	
2	arabil	DA	350	119	2227/1	-	

## Date referitoare la construcții

Crt	Număr	Destinație construcție	Supraf. (mp)	Situație juridică	Observații / Referințe
A1.1		construcții de locuințe	43	Cu acte	Nr. niveluri:1; S. construită la sol:43 mp; CASA DE LOCUIT
A1.2		construcții de locuințe	74	Cu acte	Nr. niveluri:1; S. construită la sol:74 mp; CASA DE LOCUIT
A1.3		construcții anexa	24	Cu acte	Nr. niveluri:1; S. construită la sol:24 mp; CONSTRUCTIE ANEXA

## Lungime Segmente

1) Valorile lungimilor segmentelor sunt obținute din proiecție în plan.

Punct început	X / Y	Punct sfârșit	X / Y	Lungime segment (** (m))
1	420.455,443 298.477,576	2	420.453,045 298.457,979	19.743

Punct început	X / Y	Punct sfârșit	X / Y	Lungime segment (** (m)
2	420.453,045 298.457,979	3	420.451,76 298.447,664	10.395
3	420.451,76 298.447,664	4	420.451,156 298.443,138	4.566
4	420.451,156 298.443,138	5	420.462,612 298.440,551	11.744
5	420.462,612 298.440,551	6	420.472,598 298.438,201	10.259
6	420.472,598 298.438,201	7	420.487,869 298.434,336	15.753
7	420.487,869 298.434,336	8	420.490,709 298.457,497	23.334
8	420.490,709 298.457,497	9	420.494,765 298.472,747	15.78
9	420.494,765 298.472,747	10	420.492,95 298.471,888	2.008
10	420.492,95 298.471,888	11	420.489,411 298.472,337	3.567
11	420.489,411 298.472,337	12	420.486,009 298.473,54	3.608
12	420.486,009 298.473,54	13	420.473,326 298.475,111	12.78
13	420.473,326 298.475,111	14	420.468,093 298.475,801	5.278
14	420.468,093 298.475,801	1	420.455,443 298.477,576	12.774

\*\* Lungimile segmentelor sunt determinate în planul de proiecție Stereo 70 și sunt rotunjite la 1 milimetru.

\*\*\* Distanța dintre puncte este formată din segmente cumulate ce sunt mai mici decât valoarea 1 milimetru.



**DATE DESPRE IMOBILUL NR. 15907**

Oficiul de Cadastru și Publicitate Imobiliară DOLJ  
Biroul de Cadastru și Publicitate Imobiliară Craiova

**A. Partea I. Descrierea imobilului**

TEREN Intravilan

Adresa: Loc. Leu, Nr. 476, Jud. Dolj, T119, P2228, 2228/1

Nr. Crt	Nr cadastral Nr. topografic	Suprafața* (mp)	Observații / Referințe
A1		Din acte: 1.420 Masurata: 1.368	Sector cadastral:13 Teren imprejmuit;

**Construcții**

Crt	Nr cadastral Nr. topografic	Adresa	Observații / Referințe
A1.1		Loc. Leu, Jud. Dolj	Nr. niveluri:2; S. construita la sol:75 mp; CASA DE LOCUIT DIN CARAMIDA,ACOPERITA CU TABLA
A1.2		Loc. Leu, Jud. Dolj	Nr. niveluri:1; S. construita la sol:34 mp; CONSTRUCTIE ANEXA
A1.3		Loc. Leu, Jud. Dolj	Nr. niveluri:1; S. construita la sol:22 mp; CONSTRUCTIE ANEXA

**B. Partea II. Proprietari și acte**

Inscrieri privitoare la dreptul de proprietate și alte drepturi reale		Referințe
/		
Act Administrativ nr. TDP 2966, din 13/10/2004 emis de CONSILIUL JUDETEAN DOLJ;		
B1	Intabulare, drept de PROPRIETATE, dobandit prin Reconstituire, cota actuala 1/1, cota initiala 1/1 1) CÎRSTEA AURICA, LIPSĂ CNP	A1
Act Normativ nr. LEGEA 7, din 13/03/1996 emis de GUVERNUL ROMANIEI;		
B2	Intabulare, drept de PROPRIETATE, dobandit prin Lege, cota actuala 1/1, cota initiala 1/1 1) CÎRSTEA AURICA, LIPSĂ CNP	A1.1, A1.2, A1.3

**C. Partea III. SARCINI .**

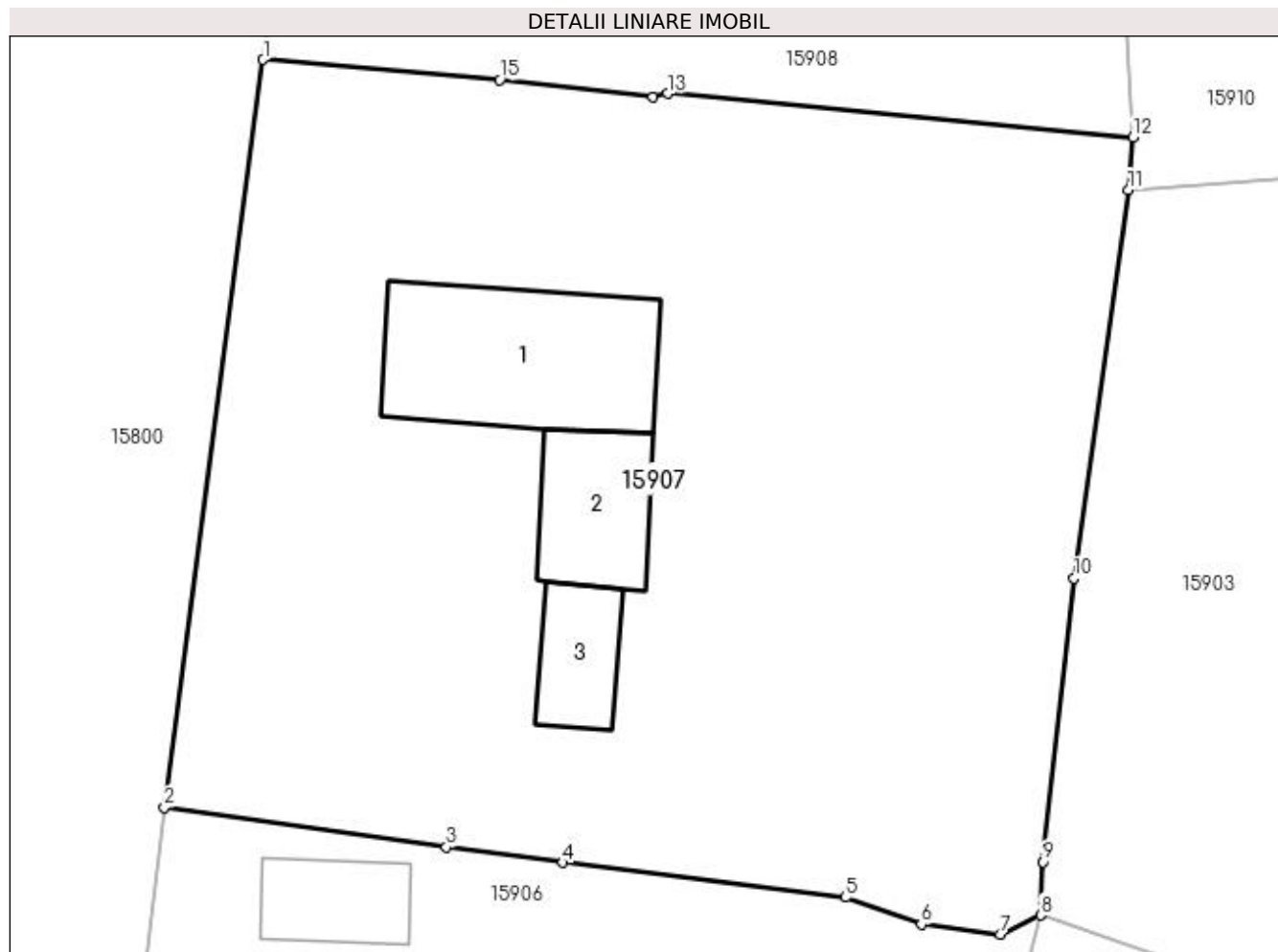
Inscrieri privind dezmembramintele dreptului de proprietate, drepturi reale de garanție și sarcini	Referințe
NU SUNT	

## Anexa Nr. 1 La Partea I

## Teren

Nr cadastral	Suprafața (mp)*	Observații / Referințe
	Din acte: 1.420 Masurata: 1.368	

\* Suprafața este determinată în planul de proiecție Stereo 70.



## Date referitoare la teren

Crt	Categorie folosință	Intra vilan	Suprafața (mp)	Tarla	Parcelă	Nr. topo	Observații / Referințe
1	curți constructii	DA	574	119	2228	-	
2	arabil	DA	794	119	2228/1	-	

## Date referitoare la construcții

Crt	Număr	Destinație construcție	Supraf. (mp)	Situație juridică	Observații / Referințe
A1.1		construcții de locuințe	75	Cu acte	Nr. niveluri:2; S. construita la sol:75 mp; CASA DE LOCUIT DIN CARAMIDA,ACOPERITA CU TABLA
A1.2		construcții anexa	34	Cu acte	Nr. niveluri:1; S. construita la sol:34 mp; CONSTRUCTIE ANEXA
A1.3		construcții anexa	22	Cu acte	Nr. niveluri:1; S. construita la sol:22 mp; CONSTRUCTIE ANEXA

## Lungime Segmente

1) Valorile lungimilor segmentelor sunt obținute din proiecție în plan.

Punct început	X / Y	Punct sfârșit	X / Y	Lungime segment (** (m)
1	420.459,874 298.511,135	2	420.455,443 298.477,576	33.85



Punct început	X / Y	Punct sfârșit	X / Y	Lungime segment (** (m)
2	420.455,443 298.477,576	3	420.468,093 298.475,801	12.774
3	420.468,093 298.475,801	4	420.473,326 298.475,111	5.278
4	420.473,326 298.475,111	5	420.486,009 298.473,54	12.78
5	420.486,009 298.473,54	6	420.489,411 298.472,337	3.608
6	420.489,411 298.472,337	7	420.492,95 298.471,888	3.567
7	420.492,95 298.471,888	8	420.494,765 298.472,747	2.008
8	420.494,765 298.472,747	9	420.494,888 298.475,129	2.385
9	420.494,888 298.475,129	10	420.496,262 298.487,864	12.809
10	420.496,262 298.487,864	11	420.498,708 298.505,304	17.611
11	420.498,708 298.505,304	12	420.498,906 298.507,656	2.36
12	420.498,906 298.507,656	13	420.478,032 298.509,614	20.966
13	420.478,032 298.509,614	14	420.477,377 298.509,448	0.676
14	420.477,377 298.509,448	15	420.470,489 298.510,224	6.932
15	420.470,489 298.510,224	1	420.459,874 298.511,135	10.654

\*\* Lungimile segmentelor sunt determinate în planul de proiecție Stereo 70 și sunt rotunjite la 1 milimetru.

\*\*\* Distanța dintre puncte este formată din segmente cumulate ce sunt mai mici decât valoarea 1 milimetru.



**DATE DESPRE IMOBILUL NR. 15908**

Oficiul de Cadastru și Publicitate Imobiliară DOLJ  
Biroul de Cadastru și Publicitate Imobiliară Craiova

**A. Partea I. Descrierea imobilului**

TEREN Intravilan

Adresa: Loc. Leu, Nr. 477, Jud. Dolj, T119, P2229

Nr. Crt	Nr cadastral Nr. topografic	Suprafața* (mp)	Observații / Referințe
A1		Din acte: 700 Masurata: 774	Sector cadastral:13 Teren imprejmuit;

**Construcții**

Crt	Nr cadastral Nr. topografic	Adresa	Observații / Referințe
A1.1		Loc. Leu, Jud. Dolj	Nr. niveluri:3; S. construita la sol:81 mp; CASA DE LOCUIT

**B. Partea II. Proprietari și acte**

Inscrieri privitoare la dreptul de proprietate și alte drepturi reale	Referințe
/	
Act Administrativ nr. TDP 3578, din 30/08/2006 emis de CONSILIUL JUDETEAN DOLJ;	
B1	Intabulare, drept de PROPRIETATE, dobandit prin Reconstituire, cota actuala 1/1, cota initiala 1/1 1) <b>BADEA MARIA</b> , LIPSĂ CNP
Act Normativ nr. LEGEA 7, din 13/03/1996 emis de GUVERNUL ROMANIEI;	
B2	Intabulare, drept de PROPRIETATE, dobandit prin Lege, cota actuala 1/1, cota initiala 1/1 1) <b>BADEA MARIA</b> , LIPSĂ CNP

**C. Partea III. SARCINI .**

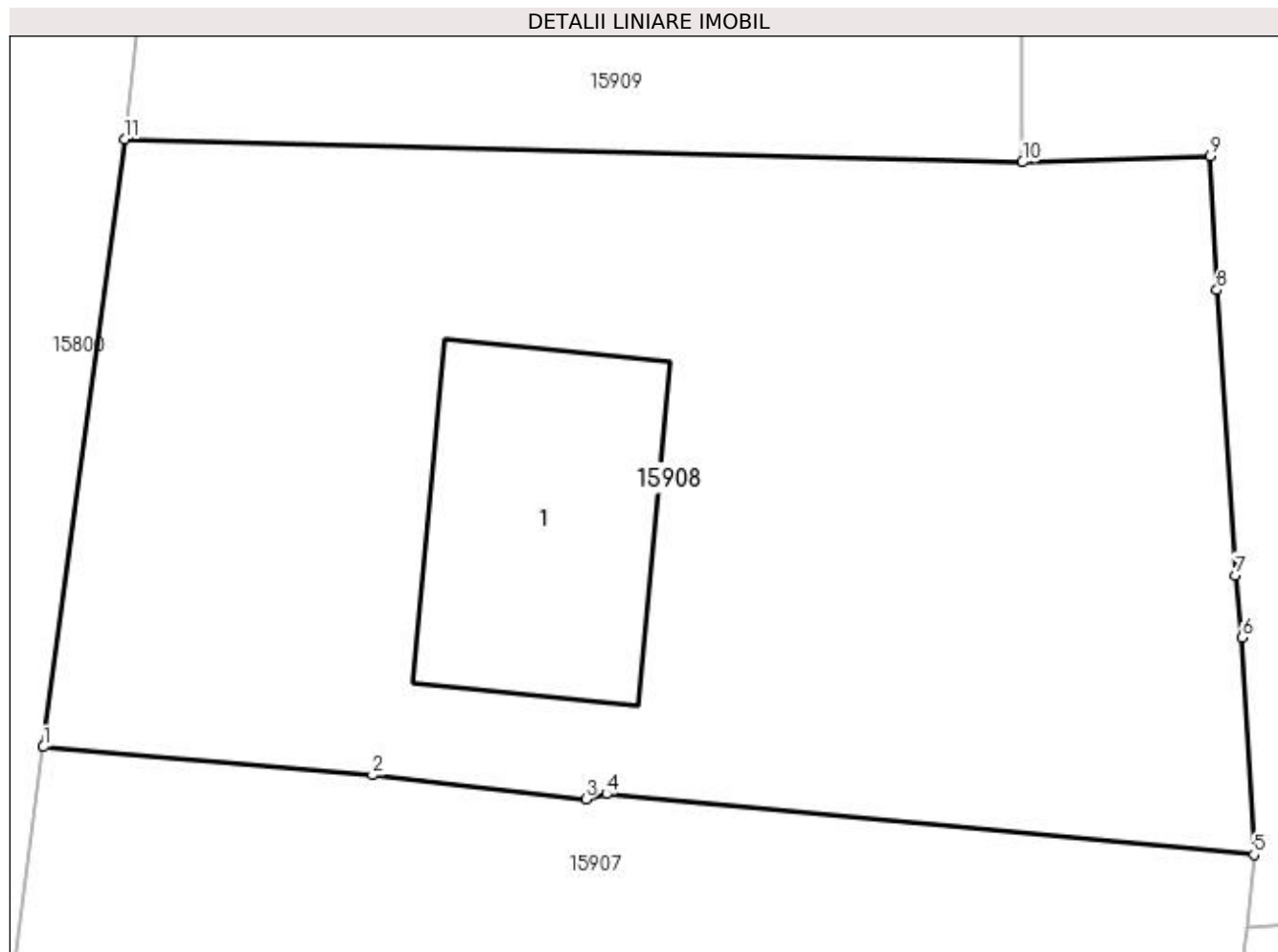
Inscrieri privind dezmembramintele dreptului de proprietate, drepturi reale de garanție și sarcini	Referințe
NU SUNT	

## Anexa Nr. 1 La Partea I

## Teren

Nr cadastral	Suprafața (mp)*	Observații / Referințe
	Din acte: 700 Masurata: 774	

\* Suprafața este determinată în planul de proiecție Stereo 70.



## Date referitoare la teren

Crt	Categorie folosință	Intra vilan	Suprafața (mp)	Tarla	Parcelă	Nr. topo	Observații / Referințe
1	curți constructii	DA	774	119	2229	-	

## Date referitoare la construcții

Crt	Număr	Destinație construcție	Supraf. (mp)	Situație juridică	Observații / Referințe
A1.1		construcții de locuințe	81	Cu acte	Nr. niveluri:3; S. construita la sol:81 mp; CASA DE LOCUIT

## Lungime Segmente

1) Valorile lungimilor segmentelor sunt obținute din proiecție în plan.

Punct început	X / Y	Punct sfârșit	X / Y	Lungime segment (** (m))
1	420.459,874 298.511,135	2	420.470,489 298.510,224	10.654
2	420.470,489 298.510,224	3	420.477,377 298.509,448	6.932
3	420.477,377 298.509,448	4	420.478,032 298.509,614	0.676

Punct început	X / Y	Punct sfârșit	X / Y	Lungime segment (** (m)
4	420.478,032 298.509,614	5	420.498,906 298.507,656	20.966
5	420.498,906 298.507,656	6	420.498,515 298.514,654	7.009
6	420.498,515 298.514,654	7	420.498,306 298.516,673	2.03
7	420.498,306 298.516,673	8	420.497,705 298.525,861	9.208
8	420.497,705 298.525,861	9	420.497,505 298.530,174	4.318
9	420.497,505 298.530,174	10	420.491,442 298.529,984	6.066
10	420.491,442 298.529,984	11	420.462,489 298.530,721	28.962
11	420.462,489 298.530,721	1	420.459,874 298.511,135	19.76

\*\* Lungimile segmentelor sunt determinate în planul de proiecție Stereo 70 și sunt rotunjite la 1 milimetru.

\*\*\* Distanța dintre puncte este formată din segmente cumulate ce sunt mai mici decât valoarea 1 milimetru.



**DATE DESPRE IMOBILUL NR. 15909**

Oficiul de Cadastru și Publicitate Imobiliară DOLJ  
Biroul de Cadastru și Publicitate Imobiliară Craiova

**A. Partea I. Descrierea imobilului**

TEREN Intravilan

Adresa: Loc. Leu, Nr. 478, Jud. Dolj, T119, P2230

Nr. Crt	Nr cadastral Nr. topografic	Suprafața* (mp)	Observații / Referințe
A1		Din acte: 750 Masurata: 772	Sector cadastral:13 Teren imprejmuit;

**Construcții**

Crt	Nr cadastral Nr. topografic	Adresa	Observații / Referințe
A1.1		Loc. Leu, Jud. Dolj	Nr. niveluri:2; S. construita la sol:42 mp; CASA DE LOCUIT DIN CARAMIDA,ACOPERITA CU TIGLA
A1.2		Loc. Leu, Jud. Dolj	Nr. niveluri:1; S. construita la sol:56 mp; CASA DE LOCUIT DIN CARAMIDA,ACOPERITA CU TIGLA

**B. Partea II. Proprietari și acte**

Inscrieri privitoare la dreptul de proprietate și alte drepturi reale		Referințe
/		
Hotarare Judecatoreasca nr. TDSC NR. 9161, din 13/09/2017 emis de JUDECATORIA CRAIOVA;		
B1	Intabulare, drept de PROPRIETATE, dobandit prin Hotarare Judecatoreasca, cota actuala 1/1, cota initiala 1/1 1) PREDĂ MARCEL, LIPSĂ CNP	A1
Act Normativ nr. LEGEA 7, din 13/03/1996 emis de GUVERNUL ROMANIEI;		
B2	Intabulare, drept de PROPRIETATE, dobandit prin Lege, cota actuala 1/1, cota initiala 1/1 1) PREDĂ MARCEL, LIPSĂ CNP	A1.1, A1.2

**C. Partea III. SARCINI .**

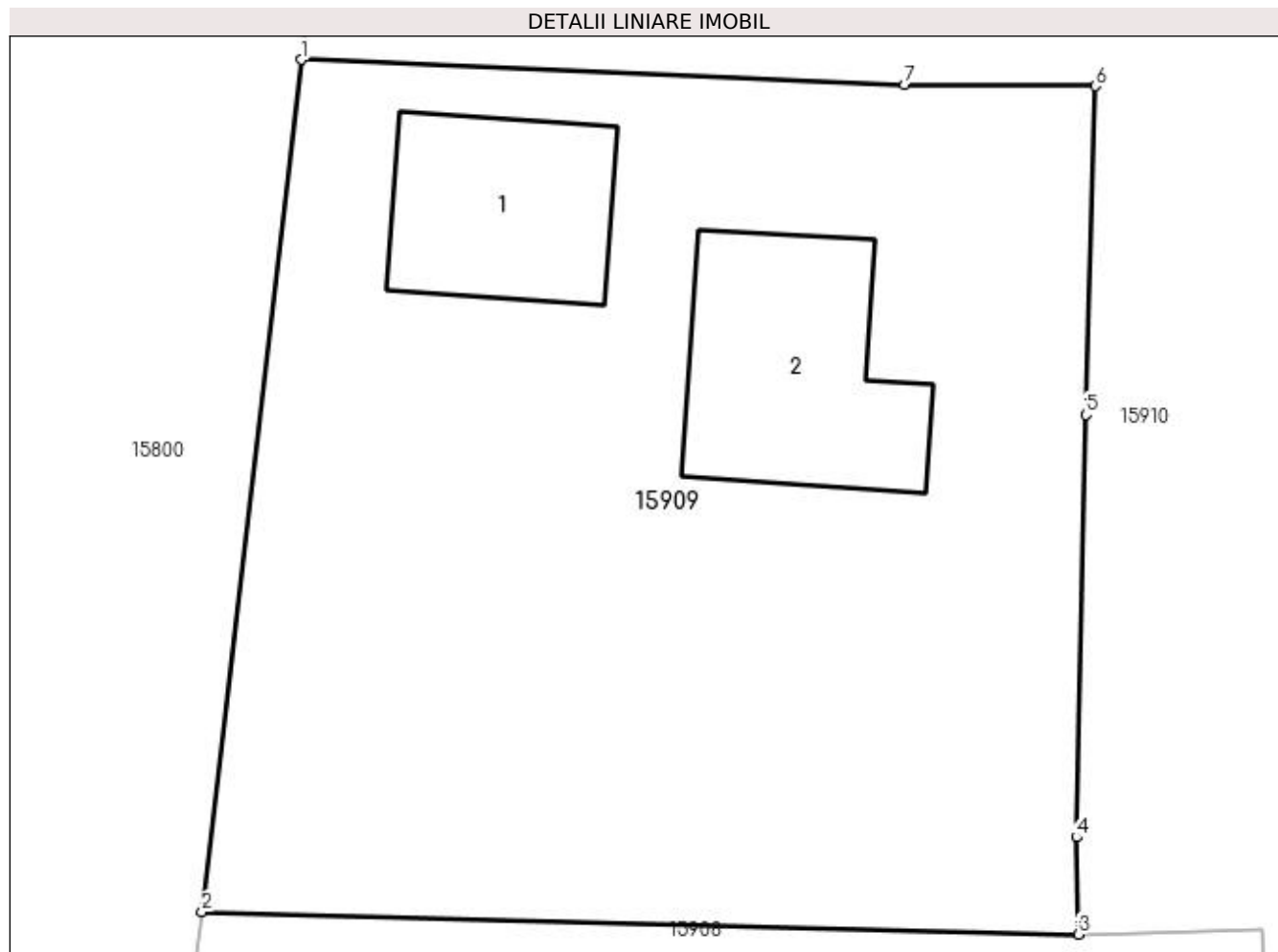
Inscrieri privind dezmembramintele dreptului de proprietate, drepturi reale de garanție și sarcini	Referințe
NU SUNT	

## Anexa Nr. 1 La Partea I

## Teren

Nr cadastral	Suprafața (mp)*	Observații / Referințe
	Din acte: 750 Masurata: 772	

\* Suprafața este determinată în planul de proiecție Stereo 70.



## Date referitoare la teren

Crt	Categorie folosință	Intravilan	Suprafața (mp)	Tarla	Parcelă	Nr. topo	Observații / Referințe
1	curți constructii	DA	772	119	2230	-	

## Date referitoare la construcții

Crt	Număr	Destinație construcție	Supraf. (mp)	Situație juridică	Observații / Referințe
A1.1		construcții de locuințe	42	Cu acte	Nr. niveluri:2; S. construită la sol:42 mp; CASA DE LOCUIT DIN CARAMIDA,ACOPERITA CU TIGLA
A1.2		construcții de locuințe	56	Cu acte	Nr. niveluri:1; S. construită la sol:56 mp; CASA DE LOCUIT DIN CARAMIDA,ACOPERITA CU TIGLA

## Lungime Segmente

1) Valorile lungimilor segmentelor sunt obținute din proiecție în plan.

Punct început	X / Y	Punct sfârșit	X / Y	Lungime segment (** (m)
1	420.465,764 298.558,876	2	420.462,489 298.530,721	28.345
2	420.462,489 298.530,721	3	420.491,442 298.529,984	28.962



Punct început	X / Y	Punct sfârșit	X / Y	Lungime segment (** (m)
3	420.491,442 298.529,984	4	420.491,388 298.533,189	3.205
4	420.491,388 298.533,189	5	420.491,704 298.547,148	13.963
5	420.491,704 298.547,148	6	420.492,01 298.558,005	10.861
6	420.492,01 298.558,005	7	420.485,709 298.558,043	6.301
7	420.485,709 298.558,043	1	420.465,764 298.558,876	19.962

\*\* Lungimile segmentelor sunt determinate în planul de proiecție Stereo 70 și sunt rotunjite la 1 milimetru.

\*\*\* Distanța dintre puncte este formată din segmente cumulate ce sunt mai mici decât valoarea 1 milimetru.



**DATE DESPRE IMOBILUL NR. 15910**

Oficiul de Cadastru și Publicitate Imobiliară DOLJ  
Biroul de Cadastru și Publicitate Imobiliară Craiova

**A. Partea I. Descrierea imobilului**

TEREN Intravilan

Adresa: Loc. Leu, Jud. Dolj, T119, P2231,2231/1

Nr. Crt	Nr cadastral Nr. topografic	Suprafața* (mp)	Observații / Referințe
A1	33425	Din acte: 1.810 Masurata: 1.888	Sector cadastral:13 Teren imprejmuit;

**Construcții**

Crt	Nr cadastral Nr. topografic	Adresa	Observații / Referințe
A1.1		Loc. Leu, Jud. Dolj, T119, P2231, P2231/1	Nr. niveluri:1; S. construita la sol:58 mp; CASA DE LOCUIT
A1.2		Loc. Leu, Jud. Dolj, T119, P2231, P2231/1	Nr. niveluri:1; S. construita la sol:69 mp; CASA DE LOCUIT
A1.3		Loc. Leu, Jud. Dolj	Nr. niveluri:1; S. construita la sol:152 mp; CONSTRUCTIE ANEXA

**B. Partea II. Proprietari și acte**

Inscrieri privitoare la dreptul de proprietate și alte drepturi reale		Referințe
<b>217407 / 21/11/2018</b>		
Act Notarial nr. CONTRACT DE VANZARE-CUMPARARE AUT. NR. 1035, din 21/11/2018 emis de IONASCU NICOLAE;		
B1	Intabulare, drept de PROPRIETATE, dobandit prin Conventie, cota actuala 1/1, cota initiala 1/1 1) GHIMPETEANU CLAUDIU CIPRIAN	A1, A1.1, A1.2
/		
Act Normativ nr. LEGEA 7, din 13/03/1996 emis de GUVERNUL ROMANIEI;		
B2	Intabulare, drept de PROPRIETATE, dobandit prin Lege, cota actuala 1/1, cota initiala 1/1 1) GHIMPETEANU CLAUDIU CIPRIAN	A1.3

**C. Partea III. SARCINI .**

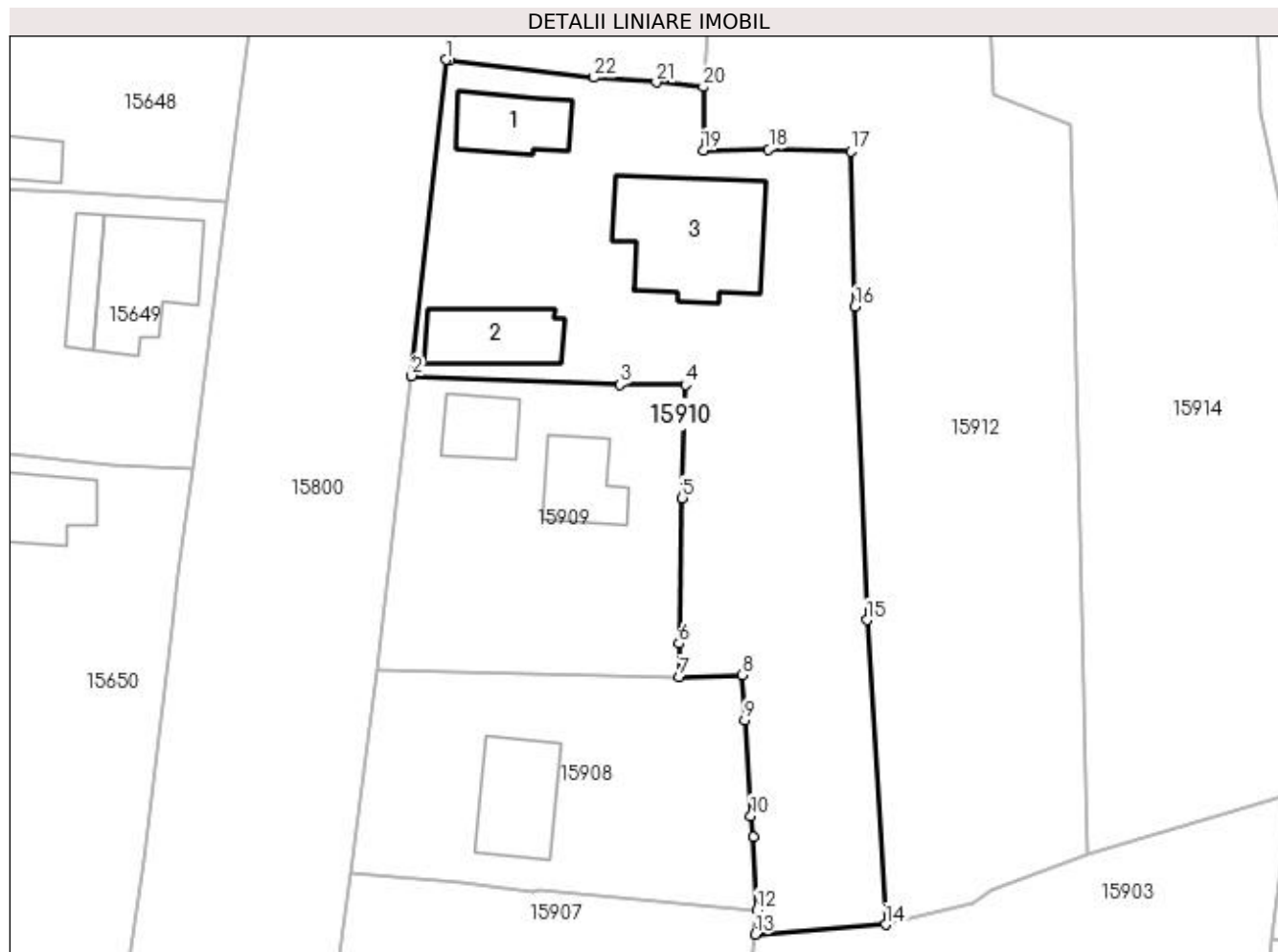
Inscrieri privind dezmembramintele dreptului de proprietate, drepturi reale de garanție și sarcini	Referințe
NU SUNT	

## Anexa Nr. 1 La Partea I

## Teren

Nr cadastral	Suprafața (mp)*	Observații / Referințe
33425	Din acte: 1.810 Masurata: 1.888	

\* Suprafața este determinată în planul de proiecție Stereo 70.



## Date referitoare la teren

Crt	Categorie folosință	Intra vilan	Suprafața (mp)	Tarla	Parcelă	Nr. topo	Observații / Referințe
1	curți constructii	DA	746	119	2231	-	
2	arabil	DA	1.142	119	2231/1	-	

## Date referitoare la construcții

Crt	Număr	Destinație construcție	Supraf. (mp)	Situație juridică	Observații / Referințe
A1.1		construcții de locuințe	58	Cu acte	Nr. niveluri:1; S. construita la sol:58 mp; CASA DE LOCUIT
A1.2		construcții anexa	69	Cu acte	Nr. niveluri:1; S. construita la sol:69 mp; CASA DE LOCUIT
A1.3		construcții anexa	152	Cu acte	Nr. niveluri:1; S. construita la sol:152 mp; CONSTRUCTIE ANEXA

## Lungime Segmente

1) Valorile lungimilor segmentelor sunt obținute din proiecție în plan.

Punct început	X / Y	Punct sfârșit	X / Y	Lungime segment (** (m)
1	420.469,091 298.589,188	2	420.465,764 298.558,876	30.494

Punct început	X / Y	Punct sfârșit	X / Y	Lungime segment (** (m)
2	420.465,764 298.558,876	3	420.485,709 298.558,043	19.962

Punct început	X / Y	Punct sfârșit	X / Y	Lungime segment (** (m)
3	420.485,709 298.558,043	4	420.492,01 298.558,005	6.301
5	420.491,704 298.547,148	6	420.491,388 298.533,189	13.963
7	420.491,442 298.529,984	8	420.497,505 298.530,174	6.066
9	420.497,705 298.525,861	10	420.498,306 298.516,673	9.208
11	420.498,515 298.514,654	12	420.498,906 298.507,656	7.009
13	420.498,708 298.505,304	14	420.511,219 298.506,241	12.546
15	420.509,41 298.535,435	16	420.508,263 298.565,509	30.096
17	420.507,877 298.580,412	18	420.500,011 298.580,591	7.868
19	420.493,74 298.580,479	20	420.493,737 298.586,568	6.089
21	420.489,214 298.587,022	22	420.483,248 298.587,483	5.984
23	420.469,446 298.589,153	1	420.469,091 298.589,188	0.357

Punct început	X / Y	Punct sfârșit	X / Y	Lungime segment (** (m)
4	420.492,01 298.558,005	5	420.491,704 298.547,148	10.861
6	420.491,388 298.533,189	7	420.491,442 298.529,984	3.205
8	420.497,505 298.530,174	9	420.497,705 298.525,861	4.318
10	420.498,306 298.516,673	11	420.498,515 298.514,654	2.03
12	420.498,906 298.507,656	13	420.498,708 298.505,304	2.36
14	420.511,219 298.506,241	15	420.509,41 298.535,435	29.25
16	420.508,263 298.565,509	17	420.507,877 298.580,412	14.908
18	420.500,011 298.580,591	19	420.493,74 298.580,479	6.272
20	420.493,737 298.586,568	21	420.489,214 298.587,022	4.546
22	420.483,248 298.587,483	23	420.469,446 298.589,153	13.903

\*\* Lungimile segmentelor sunt determinate în planul de proiecție Stereo 70 și sunt rotunjite la 1 milimetru.

\*\*\* Distanța dintre puncte este formată din segmente cumulate ce sunt mai mici decât valoarea 1 milimetru.



**DATE DESPRE IMOBILUL NR. 15911**

Oficiul de Cadastru și Publicitate Imobiliară DOLJ  
Biroul de Cadastru și Publicitate Imobiliară Craiova

**A. Partea I. Descrierea imobilului**

TEREN Intravilan

Adresa: Loc. Leu, Nr. 480, Jud. Dolj, T119, P2232 2232/1

Nr. Crt	Nr cadastral Nr. topografic	Suprafața* (mp)	Observații / Referințe
A1		Din acte: 876 Masurata: 704	Sector cadastral:13 Teren neimprijmit;

**Construcții**

Crt	Nr cadastral Nr. topografic	Adresa	Observații / Referințe
A1.1		Loc. Leu, Jud. Dolj	Nr. niveluri:2; S. construita la sol:60 mp; CASA DE LOCUIT DIN CARAMIDA,ACOPERITA CU TABLA
A1.2		Loc. Leu, Jud. Dolj	Nr. niveluri:1; S. construita la sol:62 mp; CONSTRUCTIE ANEXA

**B. Partea II. Proprietari și acte**

Inscrieri privitoare la dreptul de proprietate și alte drepturi reale		Referințe
/		
Act Administrativ nr. TDP 3588, din 30/08/2006 emis de CONSILIUL JUDETEAN DOLJ;		
B1	Intabulare, drept de PROPRIETATE, dobandit prin Reconstituire, cota actuala 1/2, cota initiala 1/2 1) GHIMPETEANU MARIN, LIPSĂ CNP	A1
Act Administrativ nr. TDP 1687-44791, din 06/08/1999 emis de CONSILIUL JUDETEAN DOLJ;		
B2	Intabulare, drept de PROPRIETATE, dobandit prin Reconstituire, cota actuala 1/2, cota initiala 1/2 1) GHIMPETEANU MARIN, LIPSĂ CNP	A1
Act Normativ nr. LEGEA 7, din 13/03/1996 emis de GUVERNUL ROMANIEI;		
B3	Intabulare, drept de PROPRIETATE, dobandit prin Lege, cota actuala 1/1, cota initiala 1/1 1) GHIMPETEANU MARIN, LIPSĂ CNP 2) GHIMPETEANU MARIN, LIPSĂ CNP	A1.1, A1.2

**C. Partea III. SARCINI .**

Inscrieri privind dezmembramintele dreptului de proprietate, drepturi reale de garanție și sarcini	Referințe
NU SUNT	

## Anexa Nr. 1 La Partea I

## Teren

Nr cadastral	Suprafața (mp)*	Observații / Referințe
	Din acte: 876 Masurata: 704	

\* Suprafața este determinată în planul de proiecție Stereo 70.

## DETALII LINIARE IMOBIL



## Date referitoare la teren

Crt	Categorie folosință	Intra vilan	Suprafața (mp)	Tarla	Parcelă	Nr. topo	Observații / Referințe
1	curți construcții	DA	704	119	2232 2232/1	-	

## Date referitoare la construcții

Crt	Număr	Destinație construcție	Supraf. (mp)	Situație juridică	Observații / Referințe
A1.1		construcții de locuințe	60	Cu acte	Nr. niveluri:2; S. construită la sol:60 mp; CASA DE LOCUIT DIN CARAMIDA,ACOPERITA CU TABLA
A1.2		construcții anexa	62	Cu acte	Nr. niveluri:1; S. construită la sol:62 mp; CONSTRUCTIE ANEXA

## Lungime Segmente

1) Valorile lungimilor segmentelor sunt obținute din proiecție în plan.

Punct început	X / Y	Punct sfârșit	X / Y	Lungime segment (** (m)
1	420.483,248 298.587,483	2	420.489,214 298.587,022	5.984
2	420.489,214 298.587,022	3	420.493,737 298.586,568	4.546



Punct început	X / Y	Punct sfârșit	X / Y	Lungime segment (** (m)
3	420.493,737 298.586,568	4	420.494,026 298.589,607	3.053
4	420.494,026 298.589,607	5	420.495,825 298.615,612	26.067
5	420.495,825 298.615,612	6	420.481,55 298.618,542	14.573
6	420.481,55 298.618,542	7	420.474,242 298.619,976	7.447
7	420.474,242 298.619,976	8	420.473,952 298.618,735	1.274
8	420.473,952 298.618,735	9	420.472,471 298.608,969	9.878
9	420.472,471 298.608,969	10	420.469,446 298.589,153	20.046
10	420.469,446 298.589,153	1	420.483,248 298.587,483	13.903

\*\* Lungimile segmentelor sunt determinate în planul de proiecție Stereo 70 și sunt rotunjite la 1 milimetru.

\*\*\* Distanța dintre puncte este formată din segmente cumulate ce sunt mai mici decât valoarea 1 milimetru.



**DATE DESPRE IMOBILUL NR. 15912**

Oficiul de Cadastru și Publicitate Imobiliară DOLJ  
Biroul de Cadastru și Publicitate Imobiliară Craiova

**A. Partea I. Descrierea imobilului**

TEREN Intravilan

Adresa: Loc. Leu, Jud. Dolj, T119, P2233 2233/1

Nr. Crt	Nr cadastral Nr. topografic	Suprafața* (mp)	Observații / Referințe
A1		Din acte: 2.900 Masurata: 2.780	Sector cadastral:13 Teren neimprejmuit;

**B. Partea II. Proprietari și acte**

Inscrieri privitoare la dreptul de proprietate și alte drepturi reale		Referințe
/		
Act Notarial nr. CM NR. 194, din 13/07/1998 emis de NP GAGEATU ILIE (SUPLIMANT CM NR. 26/17.02.2022);		
B1	Intabulare, drept de PROPRIETATE, dobandit prin Succesiune, cota actuala 1/4, cota initiala 1/4 1) TRICA GHEORGHITA	A1
B2	Intabulare, drept de PROPRIETATE, dobandit prin Succesiune, cota actuala 3/4, cota initiala 3/4 1) TRICA MARIAN IULIAN	A1

**C. Partea III. SARCINI .**

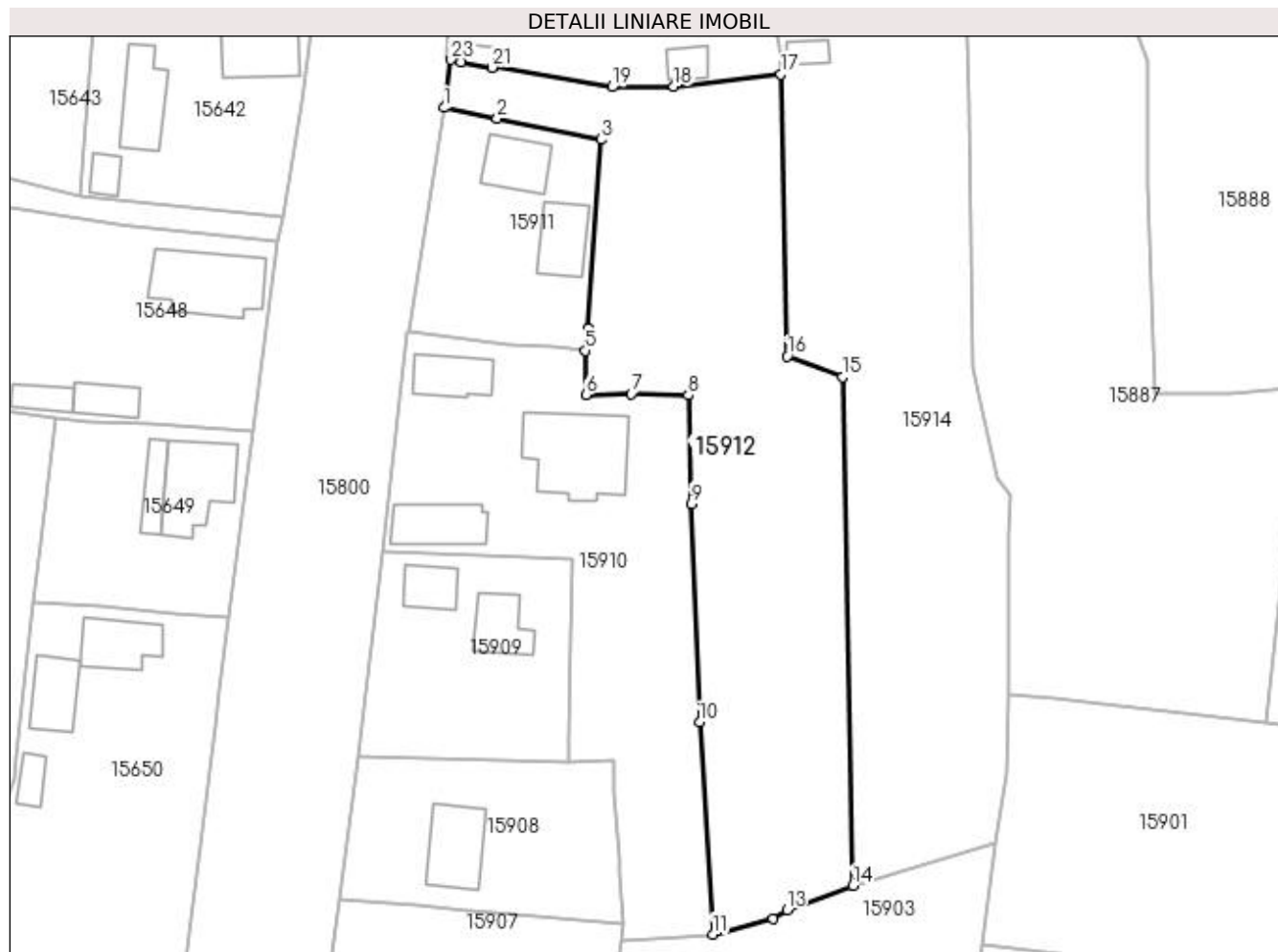
Inscrieri privind dezmembramintele dreptului de proprietate, drepturi reale de garanție și sarcini	Referințe
NU SUNT	

## Anexa Nr. 1 La Partea I

## Teren

Nr cadastral	Suprafața (mp)*	Observații / Referințe
	Din acte: 2.900 Masurata: 2.780	

\* Suprafața este determinată în planul de proiecție Stereo 70.



## Date referitoare la teren

Crt	Categorie folosință	Intra vilan	Suprafața (mp)	Tarla	Parcelă	Nr. topo	Observații / Referințe
1	arabil	DA	2.780	119	2233 2233/1	-	

## Lungime Segmente

1) Valorile lungimilor segmentelor sunt obținute din proiecție în plan.

Punct început	X / Y	Punct sfârșit	X / Y	Lungime segment (** (m)
1	420.474,242 298.619,976	2	420.481,55 298.618,542	7.447
3	420.495,825 298.615,612	4	420.494,026 298.589,607	26.067
5	420.493,737 298.586,568	6	420.493,74 298.580,479	6.089
7	420.500,011 298.580,591	8	420.507,877 298.580,412	7.868
9	420.508,263 298.565,509	10	420.509,41 298.535,435	30.096

Punct început	X / Y	Punct sfârșit	X / Y	Lungime segment (** (m)
2	420.481,55 298.618,542	3	420.495,825 298.615,612	14.573
4	420.494,026 298.589,607	5	420.493,737 298.586,568	3.053
6	420.493,74 298.580,479	7	420.500,011 298.580,591	6.272
8	420.507,877 298.580,412	9	420.508,263 298.565,509	14.908
10	420.509,41 298.535,435	11	420.511,219 298.506,241	29.25

Punct început	X / Y	Punct sfârșit	X / Y	Lungime segment (** (m)
11	420.511,219 298.506,241	12	420.519,552 298.508,335	8.592
13	420.521,435 298.509,575	14	420.530,568 298.512,944	9.735
15	420.529,053 298.582,907	16	420.521,487 298.585,775	8.091
17	420.520,619 298.624,57	18	420.505,877 298.622,938	14.832
19	420.497,382 298.622,848	20	420.481,08 298.625,682	16.547
21	420.480,872 298.625,509	22	420.476,626 298.626,304	4.32
23	420.475,24 298.626,591	1	420.474,242 298.619,976	6.69

Punct început	X / Y	Punct sfârșit	X / Y	Lungime segment (** (m)
12	420.519,552 298.508,335	13	420.521,435 298.509,575	2.255
14	420.530,568 298.512,944	15	420.529,053 298.582,907	69.979
16	420.521,487 298.585,775	17	420.520,619 298.624,57	38.805
18	420.505,877 298.622,938	19	420.497,382 298.622,848	8.495
20	420.481,08 298.625,682	21	420.480,872 298.625,509	0.271
22	420.476,626 298.626,304	23	420.475,24 298.626,591	1.415

\*\* Lungimile segmentelor sunt determinate în planul de proiecție Stereo 70 și sunt rotunjite la 1 milimetru.

\*\*\* Distanța dintre puncte este formată din segmente cumulate ce sunt mai mici decât valoarea 1 milimetru.



**DATE DESPRE IMOBILUL NR. 15913**

Oficiul de Cadastru și Publicitate Imobiliară DOLJ  
Biroul de Cadastru și Publicitate Imobiliară Craiova

**A. Partea I. Descrierea imobilului**

TEREN Intravilan

Adresa: Loc. Leu, Nr. 481, Jud. Dolj, T119, P2234

Nr. Crt	Nr cadastral Nr. topografic	Suprafața* (mp)	Observații / Referințe
A1		Din acte: 540 Masurata: 796	Sector cadastral:13 Teren imprejmuit;

**Construcții**

Crt	Nr cadastral Nr. topografic	Adresa	Observații / Referințe
A1.1		Loc. Leu, Jud. Dolj	Nr. niveluri:2; S. construita la sol:66 mp; CASA DE LOCUIT DIN CARAMIDA,ACOPERITA CU TABLA
A1.2		Loc. Leu, Jud. Dolj	Nr. niveluri:2; S. construita la sol:56 mp; CASA DE LOCUIT DIN CARAMIDA,ACOPERITA CU TABLA
A1.3		Loc. Leu, Jud. Dolj	Nr. niveluri:1; S. construita la sol:11 mp; CONSTRUCTIE ANEXA
A1.4		Loc. Leu, Jud. Dolj	Nr. niveluri:1; S. construita la sol:34 mp; CONSTRUCTIE ANEXA
A1.5		Loc. Leu, Jud. Dolj	Nr. niveluri:1; S. construita la sol:24 mp; CONSTRUCTIE ANEXA

**B. Partea II. Proprietari și acte**

Inscrieri privitoare la dreptul de proprietate și alte drepturi reale		Referințe
/		
Act Administrativ nr. TDP 2712, din 15/03/2004 emis de CONSILIUL JUDETEAN DOLJ;		
B1	Intabulare, drept de PROPRIETATE, dobandit prin Reconstituire, cota actuala 1/1, cota initiala 1/1 1) BERCEANU AUREL	A1
Act Normativ nr. LEGEA 7, din 13/03/1996 emis de GUVERNUL ROMANIEI;		
B2	Intabulare, drept de PROPRIETATE, dobandit prin Lege, cota actuala 1/1, cota initiala 1/1 1) BERCEANU AUREL	A1.1, A1.2, A1.3, A1.4, A1.5

**C. Partea III. SARCINI .**

Inscrieri privind dezmembramintele dreptului de proprietate, drepturi reale de garanție și sarcini	Referințe
NU SUNT	

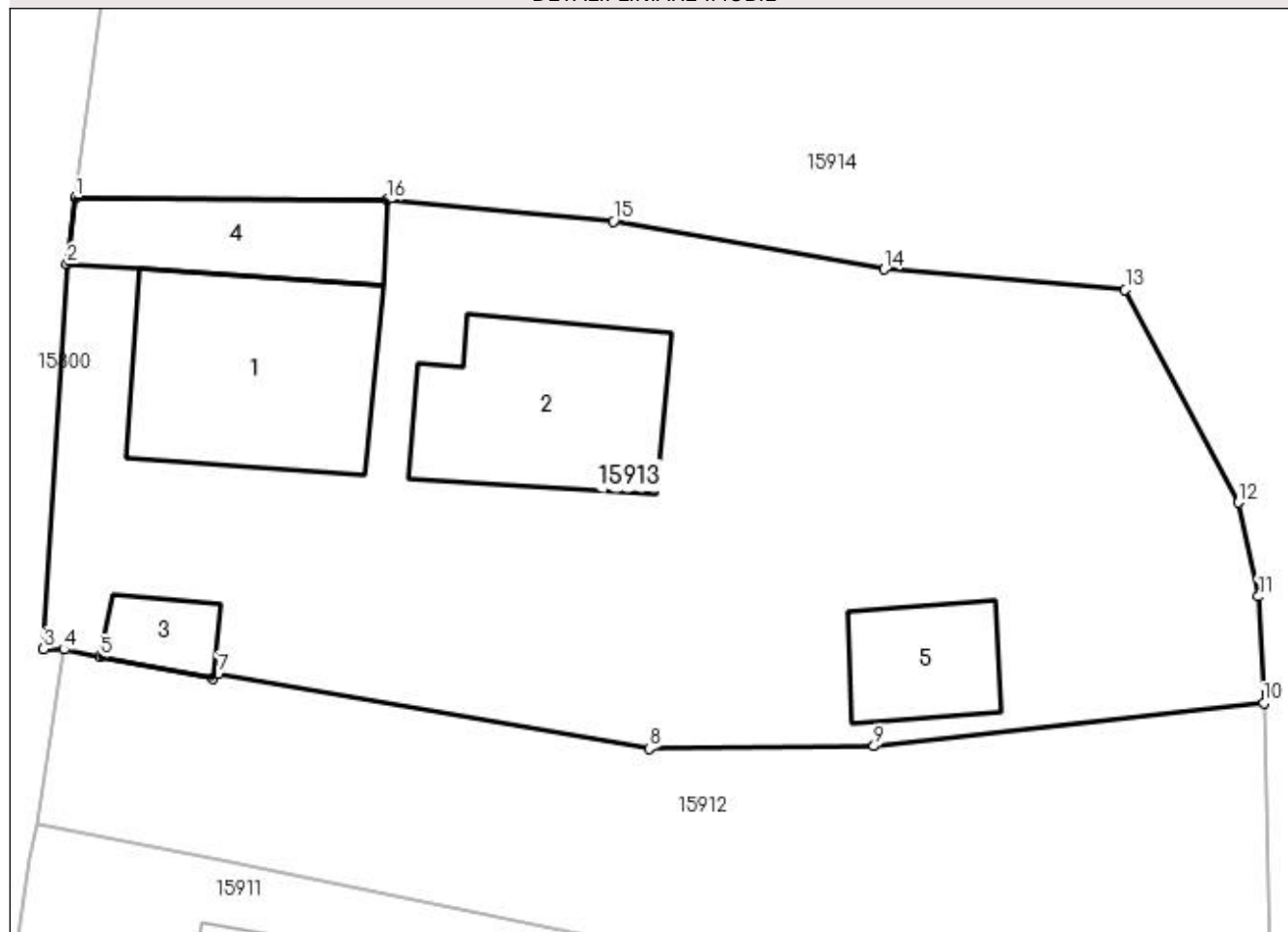
## Anexa Nr. 1 La Partea I

## Teren

Nr cadastral	Suprafața (mp)*	Observații / Referințe
	Din acte: 540 Masurata: 796	

\* Suprafața este determinată în planul de proiecție Stereo 70.

## DETALII LINIARE IMOBIL



## Date referitoare la teren

Crt	Categorie folosință	Intra vilan	Suprafața (mp)	Tarla	Parcelă	Nr. topo	Observații / Referințe
1	curți constructii	DA	796	119	2234	-	

## Date referitoare la construcții

Crt	Număr	Destinație construcție	Supraf. (mp)	Situație juridică	Observații / Referințe
A1.1		construcții de locuințe	66	Cu acte	Nr. niveluri:2; S. construită la sol:66 mp; CASA DE LOCUIT DIN CARAMIDA,ACOPERITA CU TABLA
A1.2		construcții de locuințe	56	Cu acte	Nr. niveluri:2; S. construită la sol:56 mp; CASA DE LOCUIT DIN CARAMIDA,ACOPERITA CU TABLA
A1.3		construcții anexa	11	Cu acte	Nr. niveluri:1; S. construită la sol:11 mp; CONSTRUCTIE ANEXA
A1.4		construcții anexa	34	Cu acte	Nr. niveluri:1; S. construită la sol:34 mp; CONSTRUCTIE ANEXA
A1.5		construcții anexa	24	Cu acte	Nr. niveluri:1; S. construită la sol:24 mp; CONSTRUCTIE ANEXA



**Lungime Segmente**

1) Valorile lungimilor segmentelor sunt obținute din proiecție în plan.

Punct început	X / Y	Punct sfârșit	X / Y	Lungime segment (** (m)
1	420.475,667 298.643,656	2	420.475,368 298.641,152	2.522
2	420.475,368 298.641,152	3	420.474,47 298.626,608	14.572
3	420.474,47 298.626,608	4	420.475,24 298.626,591	0.77
4	420.475,24 298.626,591	5	420.476,626 298.626,304	1.415
5	420.476,626 298.626,304	6	420.480,872 298.625,509	4.32
6	420.480,872 298.625,509	7	420.481,08 298.625,682	0.271
7	420.481,08 298.625,682	8	420.497,382 298.622,848	16.547
8	420.497,382 298.622,848	9	420.505,877 298.622,938	8.495
9	420.505,877 298.622,938	10	420.520,619 298.624,57	14.832
10	420.520,619 298.624,57	11	420.520,419 298.628,595	4.03
11	420.520,419 298.628,595	12	420.519,65 298.632,145	3.632
12	420.519,65 298.632,145	13	420.515,376 298.640,184	9.105
13	420.515,376 298.640,184	14	420.506,265 298.640,963	9.144
14	420.506,265 298.640,963	15	420.496,026 298.642,778	10.399
15	420.496,026 298.642,778	16	420.487,468 298.643,57	8.595
16	420.487,468 298.643,57	1	420.475,667 298.643,656	11.801

\*\* Lungimile segmentelor sunt determinate în planul de proiecție Stereo 70 și sunt rotunjite la 1 milimetru.

\*\*\* Distanța dintre puncte este formată din segmente cumulate ce sunt mai mici decât valoarea 1 milimetru.



**DATE DESPRE IMOBILUL NR. 15914**

Oficiul de Cadastru și Publicitate Imobiliară DOLJ  
Biroul de Cadastru și Publicitate Imobiliară Craiova

**A. Partea I. Descrierea imobilului**

TEREN Intravilan

Adresa: Loc. Leu, Nr. 484, Jud. Dolj, T119, P2235,2235/1

Nr. Crt	Nr cadastral Nr. topografic	Suprafața* (mp)	Observații / Referințe
A1	33324	Din acte: 4.400 Masurata: 4.869	Sector cadastral:13 Teren imprejmuit;

**Construcții**

Crt	Nr cadastral Nr. topografic	Adresa	Observații / Referințe
A1.1		Loc. Leu, Nr. 484, Jud. Dolj, TARLAUA 119, PARCELELE 2235, 2235/1	Nr. niveluri:2; S. construita la sol:130 mp; S. construita desfasurata:130 mp; CASA DE LOCUIT DIN CARAMIDA, ACOPERITA CU TABLA
A1.2		Loc. Leu, Nr. 484, Jud. Dolj, TARLAUA 119, PARCELELE 2235, 2235/1	Nr. niveluri:1; S. construita la sol:34 mp; S. construita desfasurata:34 mp; CONSTRUCTIE ANEXA
A1.3		Loc. Leu, Nr. 484, Jud. Dolj, TARLAUA 119, PARCELELE 2235, 2235/1	Nr. niveluri:1; S. construita la sol:8 mp; S. construita desfasurata:8 mp; CONSTRUCTIE ANEXA
A1.4		Loc. Leu, Nr. 484, Jud. Dolj, TARLAUA 119, PARCELELE 2235, 2235/1	Nr. niveluri:1; S. construita la sol:18 mp; S. construita desfasurata:18 mp; CONSTRUCTIE ANEXA

**B. Partea II. Proprietari și acte**

Inscrieri privitoare la dreptul de proprietate și alte drepturi reale		Referințe
<b>2618 / 10/01/2018</b>		
Act Notarial nr. CONTRACT DE VANZARE-CUMPARARE NR.1174, din 19/11/1997 emis de NP RADOVICI LUCRETIA (ACT ADMINISTRATIV NR CERTIFICAT DE ATESTARE FISCALA NR 7799 DIN 18.12.2017, EMIS DE PRIMARI LEU;ACT NOTARIAL NR CERTIFICAT DE MOSTENITOR NR.9 DIN 30.11.2017, EMIS DE NP IONASCU NICOLAE);		
B1	Intabulare, drept de PROPRIETATE, dobandit prin Succesiune, cota actuala 5/8, cota initiala 5/8 1) <b>MOTOCU ELENA</b>	A1
B2	Intabulare, drept de PROPRIETATE, dobandit prin Succesiune, cota actuala 1/8, cota initiala 1/8 1) <b>MOTOCU IONEL MARIAN</b>	A1
B3	Intabulare, drept de PROPRIETATE, dobandit prin Succesiune, cota actuala 1/8, cota initiala 1/8 1) <b>MOTOCU LIVIU</b>	A1
B4	Intabulare, drept de PROPRIETATE, dobandit prin Succesiune, cota actuala 1/8, cota initiala 1/8 1) <b>SUFANU LELIA</b>	A1
B5	Intabulare, drept de PROPRIETATE, dobandit prin Succesiune, cota actuala 1/1, cota initiala 1/1 1) <b>MOTOCU ELENA</b> 2) <b>MOTOCU LIVIU</b> 3) <b>MOTOCU IONEL MARIAN</b> 4) <b>SUFANU LELIA</b>	A1.1, A1.2, A1.3, A1.4

**C. Partea III. SARCINI .**

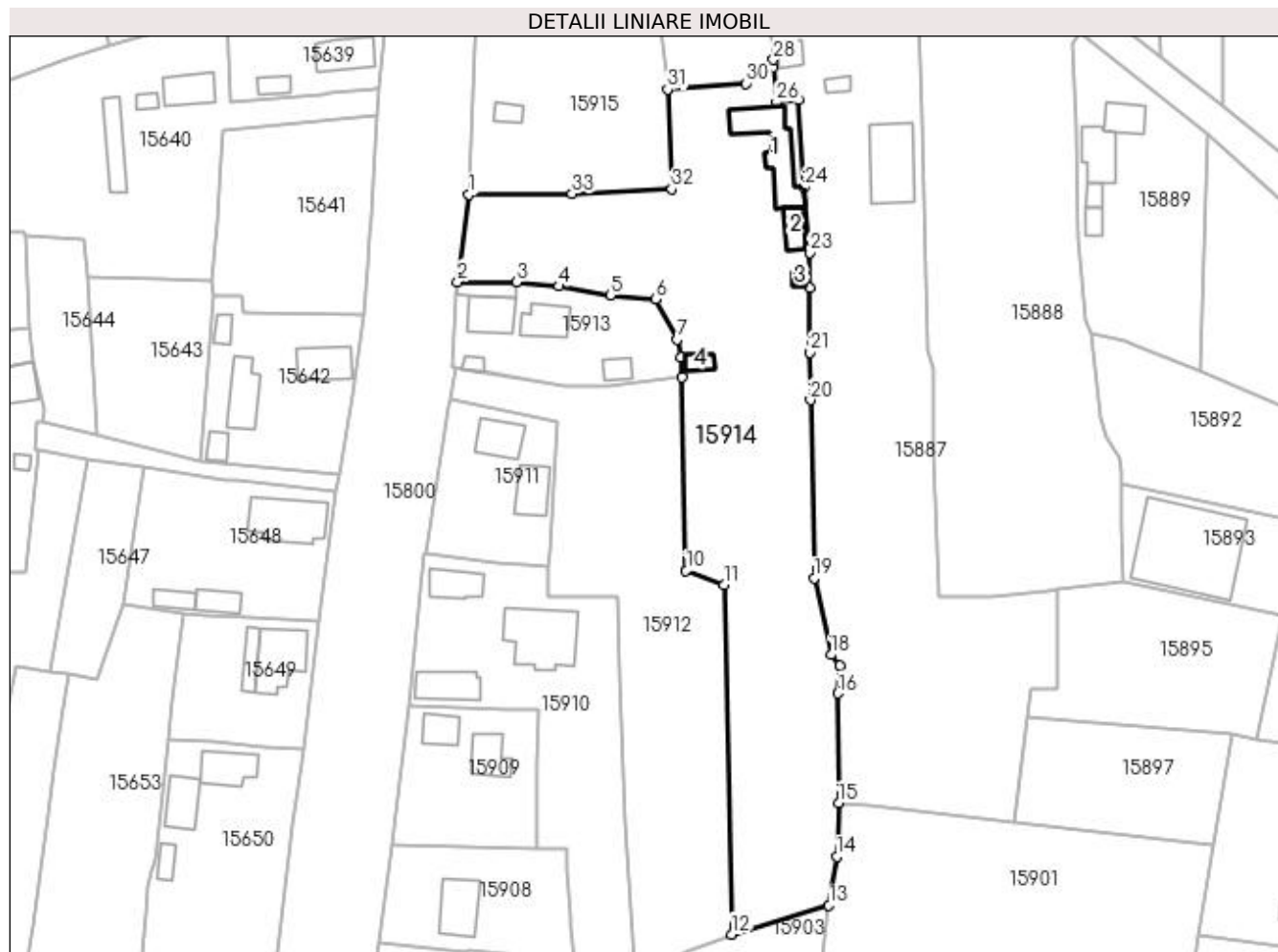
Inscrieri privind dezmembramintele dreptului de proprietate, drepturi reale de garanție și sarcini	Referințe
NU SUNT	

## Anexa Nr. 1 La Partea I

## Teren

Nr cadastral	Suprafața (mp)*	Observații / Referințe
33324	Din acte: 4.400 Masurata: 4.869	

\* Suprafața este determinată în planul de proiecție Stereo 70.



## Date referitoare la teren

Crt	Categorie folosință	Intra vilan	Suprafața (mp)	Tarla	Parcelă	Nr. topo	Observații / Referințe
1	curți constructii	DA	1.265	119	2235,2235/1	-	
2	arabil	DA	3.604	119	2235,2235/1	-	

## Date referitoare la construcții

Crt	Număr	Destinație construcție	Supraf. (mp)	Situație juridică	Observații / Referințe
A1.1		construcții de locuințe	130	Cu acte	Nr. niveluri:2; S. construita la sol:130 mp; S. construita desfasurata:130 mp; CASA DE LOCUIT DIN CARAMIDA,ACOPERITA CU TABLA
A1.2		construcții anexa	34	Cu acte	Nr. niveluri:1; S. construita la sol:34 mp; S. construita desfasurata:34 mp; CONSTRUCTIE ANEXA
A1.3		construcții anexa	8	Cu acte	Nr. niveluri:1; S. construita la sol:8 mp; S. construita desfasurata:8 mp; CONSTRUCTIE ANEXA
A1.4		construcții anexa	18	Cu acte	Nr. niveluri:1; S. construita la sol:18 mp; S. construita desfasurata:18 mp; CONSTRUCTIE ANEXA

## Lungime Segmente

1) Valorile lungimilor segmentelor sunt obținute din proiecție în plan.

Punct început	X / Y	Punct sfârșit	X / Y	Lungime segment (** (m)
1	420.477,994 298.661,184	2	420.475,667 298.643,656	17.682
3	420.487,468 298.643,57	4	420.496,026 298.642,778	8.595
5	420.506,265 298.640,963	6	420.515,376 298.640,184	9.144
7	420.519,65 298.632,145	8	420.520,419 298.628,595	3.632
9	420.520,619 298.624,57	10	420.521,487 298.585,775	38.805
11	420.529,053 298.582,907	12	420.530,568 298.512,944	69.979
13	420.550,108 298.518,753	14	420.551,635 298.528,48	9.846
15	420.551,999 298.539,243	16	420.551,868 298.561,227	21.984
17	420.552,254 298.566,733	18	420.550,494 298.568,956	2.835
19	420.547,115 298.584,278	20	420.546,396 298.619,99	35.719
21	420.546,295 298.629,507	22	420.546,34 298.642,478	12.971
23	420.546,288 298.649,493	24	420.545,128 298.662,589	13.147
25	420.544,05 298.680,025	26	420.539,573 298.679,619	4.495
27	420.538,945 298.686,656	28	420.538,952 298.688,152	1.496
29	420.536,226 298.686,266	30	420.533,511 298.683,4	3.948
31	420.517,784 298.682,184	32	420.518,649 298.662,197	20.006
33	420.498,639 298.661,27	1	420.477,994 298.661,184	20.645

Punct început	X / Y	Punct sfârșit	X / Y	Lungime segment (** (m)
2	420.475,667 298.643,656	3	420.487,468 298.643,57	11.801
4	420.496,026 298.642,778	5	420.506,265 298.640,963	10.399
6	420.515,376 298.640,184	7	420.519,65 298.632,145	9.105
8	420.520,419 298.628,595	9	420.520,619 298.624,57	4.03
10	420.521,487 298.585,775	11	420.529,053 298.582,907	8.091
12	420.530,568 298.512,944	13	420.550,108 298.518,753	20.385
14	420.551,635 298.528,48	15	420.551,999 298.539,243	10.769
16	420.551,868 298.561,227	17	420.552,254 298.566,733	5.52
18	420.550,494 298.568,956	19	420.547,115 298.584,278	15.69
20	420.546,396 298.619,99	21	420.546,295 298.629,507	9.518
22	420.546,34 298.642,478	23	420.546,288 298.649,493	7.015
24	420.545,128 298.662,589	25	420.544,05 298.680,025	17.469
26	420.539,573 298.679,619	27	420.538,945 298.686,656	7.065
28	420.538,952 298.688,152	29	420.536,226 298.686,266	3.315
30	420.533,511 298.683,4	31	420.517,784 298.682,184	15.774
32	420.518,649 298.662,197	33	420.498,639 298.661,27	20.031

\*\* Lungimile segmentelor sunt determinate în planul de proiecție Stereo 70 și sunt rotunjite la 1 milimetru.

\*\*\* Distanța dintre puncte este formată din segmente cumulate ce sunt mai mici decât valoarea 1 milimetru.



**DATE DESPRE IMOBILUL NR. 15915**

Oficiul de Cadastru și Publicitate Imobiliară DOLJ  
Biroul de Cadastru și Publicitate Imobiliară Craiova

**A. Partea I. Descrierea imobilului**

TEREN Intravilan

Adresa: Loc. Leu, Nr. 485, Jud. Dolj, T119, P2236, 2236/1 2236/2

Nr. Crt	Nr cadastral Nr. topografic	Suprafața* (mp)	Observații / Referințe
A1		Din acte: 1.254 Masurata: 1.403	Sector cadastral:13 Teren imprejmuit;

**Construcții**

Crt	Nr cadastral Nr. topografic	Adresa	Observații / Referințe
A1.1		Loc. Leu, Jud. Dolj	Nr. niveluri:2; S. construita la sol:54 mp; CASA DE LOCUIT DIN CARAMIDA,ACOPERITA CU TABLA
A1.2		Loc. Leu, Jud. Dolj	Nr. niveluri:1; S. construita la sol:20 mp; CONSTRUCTIE ANEXA

**B. Partea II. Proprietari și acte**

Inscrieri privitoare la dreptul de proprietate și alte drepturi reale		Referințe
/		
Act Administrativ nr. TDP 2506, din 20/10/2003 emis de CONSILIUL JUDETEAN DOLJ;		
B1	Intabulare, drept de PROPRIETATE, dobandit prin Reconstituire, cota actuala 1/1, cota inițiala 1/1 1) ZUPEA ION, LIPSĂ CNP	A1
Act Normativ nr. LEGEA 7, din 13/03/1996 emis de GUVERNUL ROMANIEI;		
B2	Intabulare, drept de PROPRIETATE, dobandit prin Lege, cota actuala 1/1, cota initiala 1/1 1) ZUPEA ION, LIPSĂ CNP	A1.1, A1.2

**C. Partea III. SARCINI .**

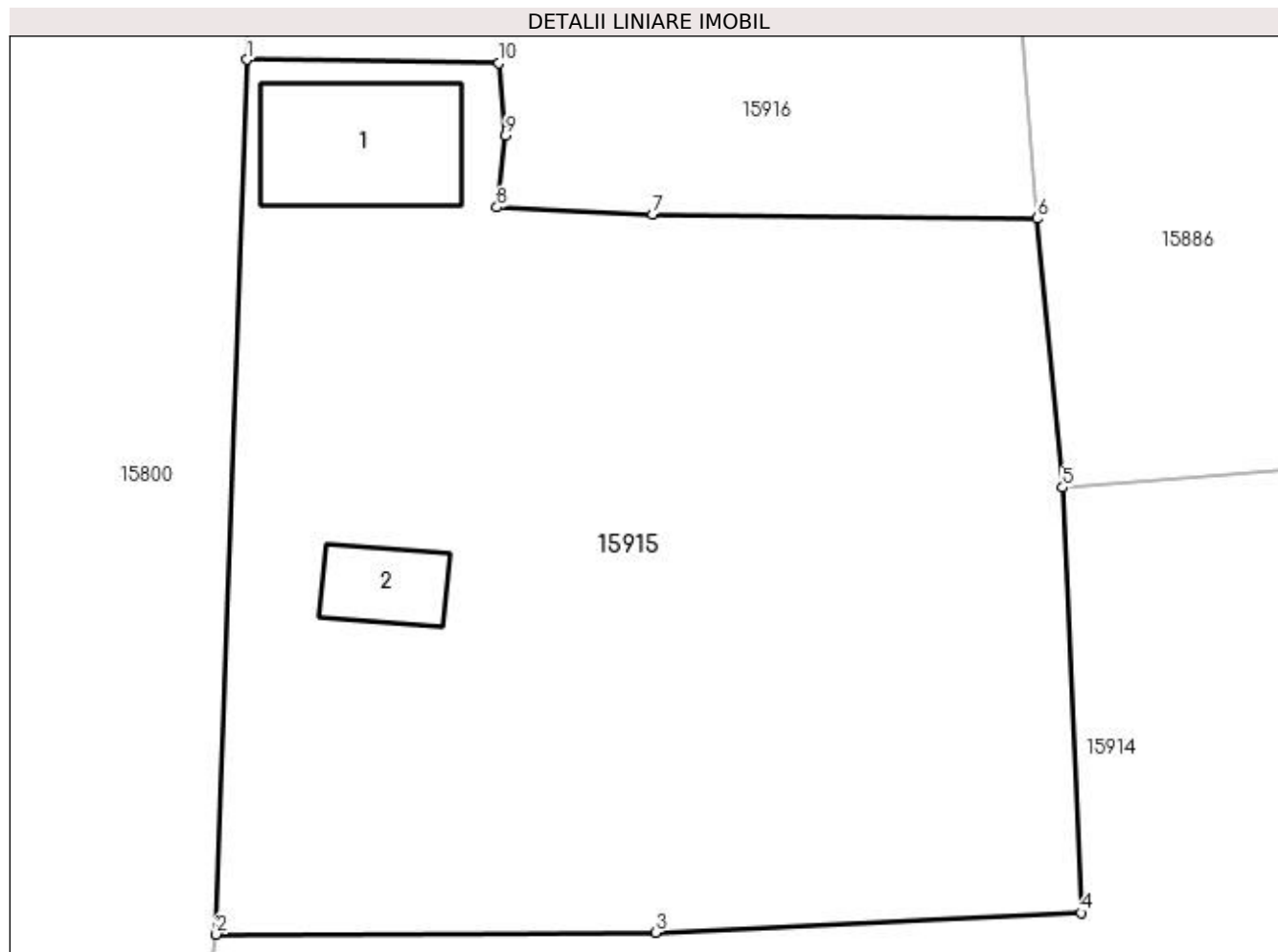
Inscrieri privind dezmembramintele dreptului de proprietate, drepturi reale de garanție și sarcini	Referințe
NU SUNT	

## Anexa Nr. 1 La Partea I

## Teren

Nr cadastral	Suprafața (mp)*	Observații / Referințe
	Din acte: 1.254 Masurata: 1.403	

\* Suprafața este determinată în planul de proiecție Stereo 70.



## Date referitoare la teren

Crt	Categorie folosință	Intra vilan	Suprafața (mp)	Tarla	Parcelă	Nr. topo	Observații / Referințe
1	curți constructii	DA	418	119	2236	-	
2	arabil	DA	985	119	2236/1 2236/2	-	

## Date referitoare la construcții

Crt	Număr	Destinație construcție	Supraf. (mp)	Situație juridică	Observații / Referințe
A1.1		construcții de locuințe	54	Cu acte	Nr. niveluri:2; S. construita la sol:54 mp; CASA DE LOCUIT DIN CARAMIDA,ACOPERITA CU TABLA
A1.2		construcții anexa	20	Cu acte	Nr. niveluri:1; S. construita la sol:20 mp; CONSTRUCTIE ANEXA

## Lungime Segmente

1) Valorile lungimilor segmentelor sunt obținute din proiecție în plan.

Punct început	X / Y	Punct sfârșit	X / Y	Lungime segment (** (m)
1	420.479,419 298.702,29	2	420.477,994 298.661,184	41.131



Punct început	X / Y	Punct sfârșit	X / Y	Lungime segment (** (m)
2	420.477,994 298.661,184	3	420.498,639 298.661,27	20.645
3	420.498,639 298.661,27	4	420.518,649 298.662,197	20.031
4	420.518,649 298.662,197	5	420.517,784 298.682,184	20.006
5	420.517,784 298.682,184	6	420.516,575 298.694,83	12.704
6	420.516,575 298.694,83	7	420.498,5 298.695,029	18.076
7	420.498,5 298.695,029	8	420.491,187 298.695,349	7.32
8	420.491,187 298.695,349	9	420.491,597 298.698,717	3.393
9	420.491,597 298.698,717	10	420.491,285 298.702,128	3.425
10	420.491,285 298.702,128	1	420.479,419 298.702,29	11.867

\*\* Lungimile segmentelor sunt determinate în planul de proiecție Stereo 70 și sunt rotunjite la 1 milimetru.

\*\*\* Distanța dintre puncte este formată din segmente cumulate ce sunt mai mici decât valoarea 1 milimetru.



**DATE DESPRE IMOBILUL NR. 15916**

Oficiul de Cadastru și Publicitate Imobiliară DOLJ  
Biroul de Cadastru și Publicitate Imobiliară Craiova

**A. Partea I. Descrierea imobilului**

TEREN Intravilan

Adresa: Loc. Leu, Nr. 486, Jud. Dolj, T119, P2237, 2237/1

Nr. Crt	Nr cadastral Nr. topografic	Suprafața* (mp)	Observații / Referințe
A1		Din acte: 1.482 Masurata: 1.491	Sector cadastral:13 Teren imprejmuit;

**Construcții**

Crt	Nr cadastral Nr. topografic	Adresa	Observații / Referințe
A1.1		Loc. Leu, Jud. Dolj	Nr. niveluri:2; S. construita la sol:100 mp; CASA DE LOCUIT DIN CARAMIDA,ACOPERITA CU TABLA
A1.2		Loc. Leu, Jud. Dolj	Nr. niveluri:1; S. construita la sol:33 mp; CONSTRUCTIE ANEXA

**B. Partea II. Proprietari și acte**

Inscrieri privitoare la dreptul de proprietate și alte drepturi reale		Referințe
/		
Act Administrativ nr. TDP 2170, din 03/12/2002 emis de CONSILIUL JUDETEAN DOLJ;		
B1	Intabulare, drept de PROPRIETATE, dobandit prin Reconstituire, cota actuala 1/1, cota initiala 1/1 1) STOICU VIORICA, LIPSĂ CNP	A1
Act Normativ nr. LEGEA 7, din 13/03/1996 emis de GUVERNUL ROMANIEI;		
B2	Intabulare, drept de PROPRIETATE, dobandit prin Lege, cota actuala 1/1, cota initiala 1/1 1) STOICU VIORICA, LIPSĂ CNP	A1.1, A1.2

**C. Partea III. SARCINI .**

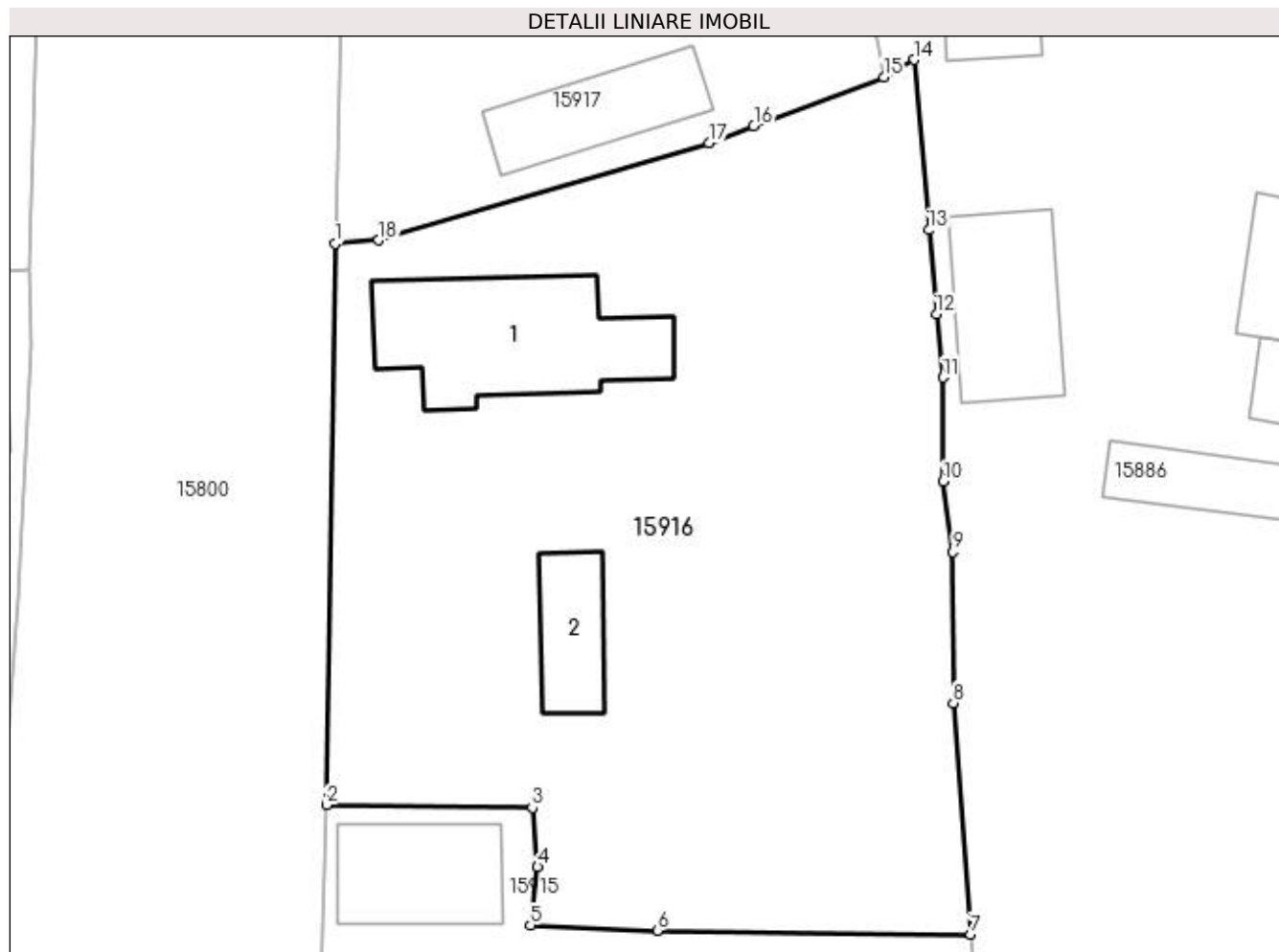
Inscrieri privind dezmembramintele dreptului de proprietate, drepturi reale de garanție și sarcini	Referințe
NU SUNT	

## Anexa Nr. 1 La Partea I

## Teren

Nr cadastral	Suprafața (mp)*	Observații / Referințe
	Din acte: 1.482 Masurata: 1.491	

\* Suprafața este determinată în planul de proiecție Stereo 70.



## Date referitoare la teren

Crt	Categorie folosință	Intra vilan	Suprafața (mp)	Tarla	Parcelă	Nr. topo	Observații / Referințe
1	curți constructii	DA	721	119	2237	-	
2	arabil	DA	770	119	2237/1	-	

## Date referitoare la construcții

Crt	Număr	Destinație construcție	Supraf. (mp)	Situație juridică	Observații / Referințe
A1.1		construcții de locuințe	100	Cu acte	Nr. niveluri:2; S. construita la sol:100 mp; CASA DE LOCUIT DIN CARAMIDA,ACOPERITA CU TABLA
A1.2		construcții anexa	33	Cu acte	Nr. niveluri:1; S. construita la sol:33 mp; CONSTRUCTIE ANEXA

## Lungime Segmente

1) Valorile lungimilor segmentelor sunt obținute din proiecție în plan.

Punct început	X / Y	Punct sfârșit	X / Y	Lungime segment (** (m)
1	420.479,912 298.734,653	2	420.479,419 298.702,29	32.367

Punct început	X / Y	Punct sfârșit	X / Y	Lungime segment (** (m)
2	420.479,419 298.702,29	3	420.491,285 298.702,128	11.867
3	420.491,285 298.702,128	4	420.491,597 298.698,717	3.425
4	420.491,597 298.698,717	5	420.491,187 298.695,349	3.393
5	420.491,187 298.695,349	6	420.498,5 298.695,029	7.32
6	420.498,5 298.695,029	7	420.516,575 298.694,83	18.076
7	420.516,575 298.694,83	8	420.515,566 298.708,173	13.381
8	420.515,566 298.708,173	9	420.515,552 298.716,885	8.712
9	420.515,552 298.716,885	10	420.514,985 298.720,932	4.087
10	420.514,985 298.720,932	11	420.514,962 298.726,944	6.012
11	420.514,962 298.726,944	12	420.514,6 298.730,588	3.662
12	420.514,6 298.730,588	13	420.514,156 298.735,446	4.878
13	420.514,156 298.735,446	14	420.513,329 298.745,264	9.853
14	420.513,329 298.745,264	15	420.511,556 298.744,259	2.038
15	420.511,556 298.744,259	16	420.504,058 298.741,445	8.009
16	420.504,058 298.741,445	17	420.501,475 298.740,471	2.761
17	420.501,475 298.740,471	18	420.482,434 298.734,849	19.854
18	420.482,434 298.734,849	1	420.479,912 298.734,653	2.53

\*\* Lungimile segmentelor sunt determinate în planul de proiecție Stereo 70 și sunt rotunjite la 1 milimetru.

\*\*\* Distanța dintre puncte este formată din segmente cumulate ce sunt mai mici decât valoarea 1 milimetru.



**DATE DESPRE IMOBILUL NR. 15917**

Oficiul de Cadastru și Publicitate Imobiliară DOLJ  
Biroul de Cadastru și Publicitate Imobiliară Craiova

**A. Partea I. Descrierea imobilului**

TEREN Intravilan

Nr. CF vechi:26  
Nr. cadastral vechi:37

Adresa: Loc. Neidentificata, Jud. Dolj

Nr. Crt	Nr cadastral Nr. topografic	Suprafata* (mp)	Observatii / Referinte
A1	33878	Din acte: 826 Masurata: 860	Sector cadastral:13 Teren imprejmuit;

**Construcții**

Crt	Nr cadastral Nr. topografic	Adresa	Observatii / Referinte
A1.1		Loc. Neidentificata, Jud. Dolj	Nr. niveluri:2; S. construita la sol:60 mp; CASA DE LOCUIT
A1.2		Loc. Neidentificata, Jud. Dolj	Nr. niveluri:1; S. construita la sol:49 mp; CONSTRUCTIE ANEXA
A1.3		Loc. Neidentificata, Jud. Dolj	Nr. niveluri:1; S. construita la sol:13 mp; CONSTRUCTIE ANEXA

**B. Partea II. Proprietari și acte**

Inscrieri privitoare la dreptul de proprietate și alte drepturi reale		Referințe
<b>6309 / 13/06/2000</b>		
Act Notarial nr. AUT NR 1230, din 12/06/2000 emis de NP P GHE;		
B1	Intabulare, drept de PROPRIETATE, dobandit prin Conventie, cota actuala 1/1, cota initiala 1/1 1) GIUCA MARIANA, LIPSĂ CNP 2) GIUCA OCTAVIAN, LIPSĂ CNP	A1, A1.1, A1.2, A1.3

**C. Partea III. SARCINI .**

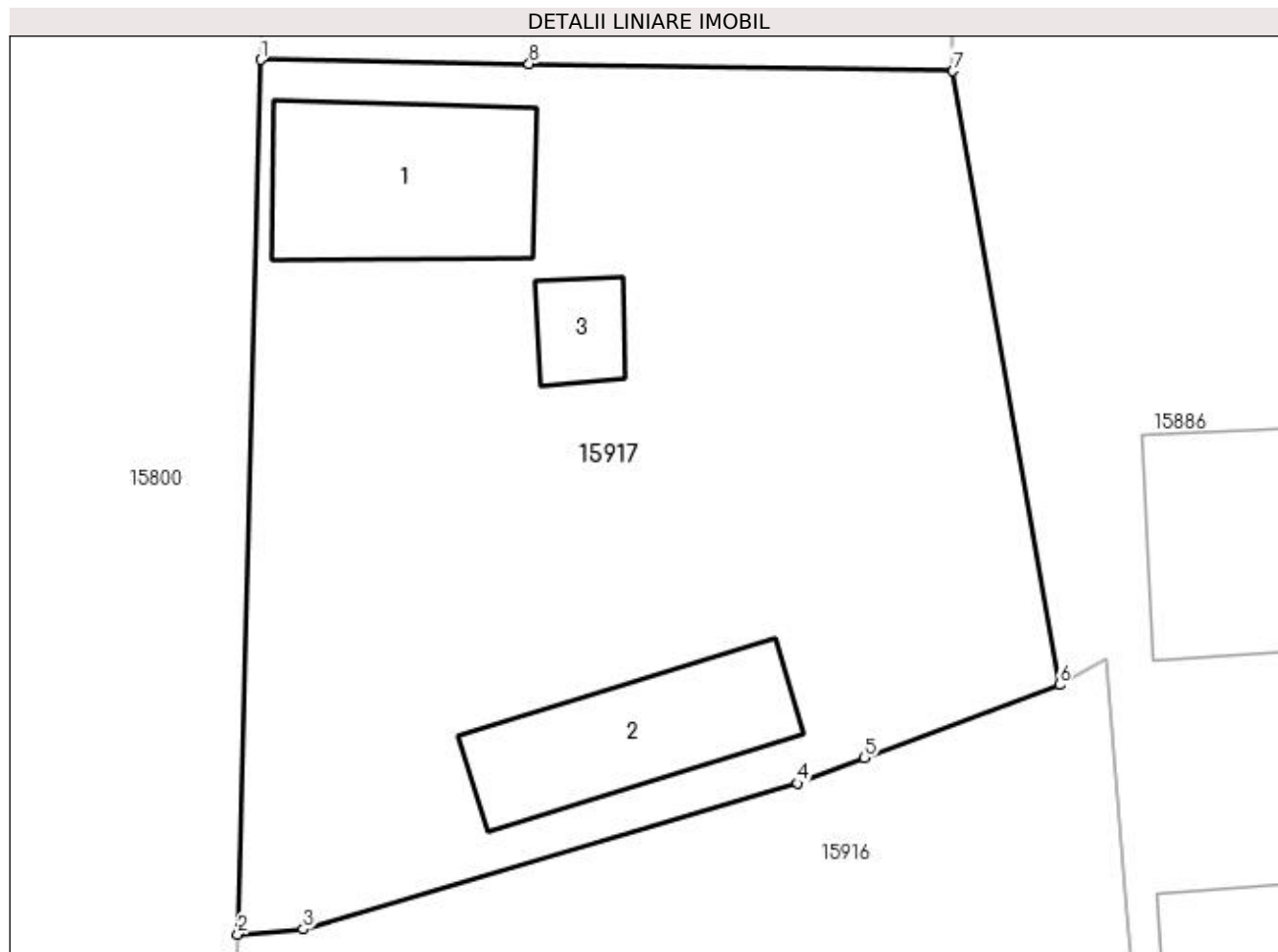
Inscrieri privind dezmembramintele dreptului de proprietate, drepturi reale de garanție și sarcini	Referințe
NU SUNT	

## Anexa Nr. 1 La Partea I

## Teren

Nr cadastral	Suprafața (mp)*	Observații / Referințe
33878	Din acte: 826 Masurata: 860	

\* Suprafața este determinată în planul de proiecție Stereo 70.



## Date referitoare la teren

Crt	Categorie folosință	Intra vilan	Suprafața (mp)	Tarla	Parcelă	Nr. topo	Observații / Referințe
1	curți construcții	DA	860	-	-	-	

## Date referitoare la construcții

Crt	Număr	Destinație construcție	Supraf. (mp)	Situație juridică	Observații / Referințe
A1.1		construcții de locuințe	60	Cu acte	Nr. niveluri:2; S. construita la sol:60 mp; CASA DE LOCUIT
A1.2		construcții anexa	49	Cu acte	Nr. niveluri:1; S. construita la sol:49 mp; CONSTRUCTIE ANEXA
A1.3		construcții anexa	13	Cu acte	Nr. niveluri:1; S. construita la sol:13 mp; CONSTRUCTIE ANEXA

## Lungime Segmente

1) Valorile lungimilor segmentelor sunt obținute din proiecție în plan.

Punct început	X / Y	Punct sfârșit	X / Y	Lungime segment (** (m))
1	420.480,787 298.768,335	2	420.479,912 298.734,653	33.693
2	420.479,912 298.734,653	3	420.482,434 298.734,849	2.53



Punct început	X / Y	Punct sfârșit	X / Y	Lungime segment (** (m)
3	420.482,434 298.734,849	4	420.501,475 298.740,471	19.854
4	420.501,475 298.740,471	5	420.504,058 298.741,445	2.761
5	420.504,058 298.741,445	6	420.511,556 298.744,259	8.009
6	420.511,556 298.744,259	7	420.507,46 298.767,905	23.998
7	420.507,46 298.767,905	8	420.491,13 298.768,172	16.332
8	420.491,13 298.768,172	1	420.480,787 298.768,335	10.344

\*\* Lungimile segmentelor sunt determinate în planul de proiecție Stereo 70 și sunt rotunjite la 1 milimetru.

\*\*\* Distanța dintre puncte este formată din segmente cumulate ce sunt mai mici decât valoarea 1 milimetru.



**DATE DESPRE IMOBILUL NR. 15918**

Oficiul de Cadastru și Publicitate Imobiliară DOLJ  
Biroul de Cadastru și Publicitate Imobiliară Craiova

**A. Partea I. Descrierea imobilului**

TEREN Intravilan

Adresa: Loc. Leu, Jud. Dolj, T119, P2239/2,2239/1

Nr. Crt	Nr cadastral Nr. topografic	Suprafața* (mp)	Observații / Referințe
A1	31849	Din acte: 581 Masurata: 603	Sector cadastral:13 Teren imprejmuit;

**B. Partea II. Proprietari și acte**

Inscrieri privitoare la dreptul de proprietate și alte drepturi reale		Referințe
<b>141187 / 14/11/2014</b>		
Act Notarial nr. CVC AUT NR 1561, din 14/11/2014 emis de NP TARBUJARU MARIA MONICA;		
B1	Intabulare, drept de PROPRIETATE, dobandit prin Conventie, cota actuala 1/1, cota initiala 1/1 1) <b>BUIA MARIANA</b> 2) <b>BUIA BOGDAN-GABRIEL</b>	A1

**C. Partea III. SARCINI .**

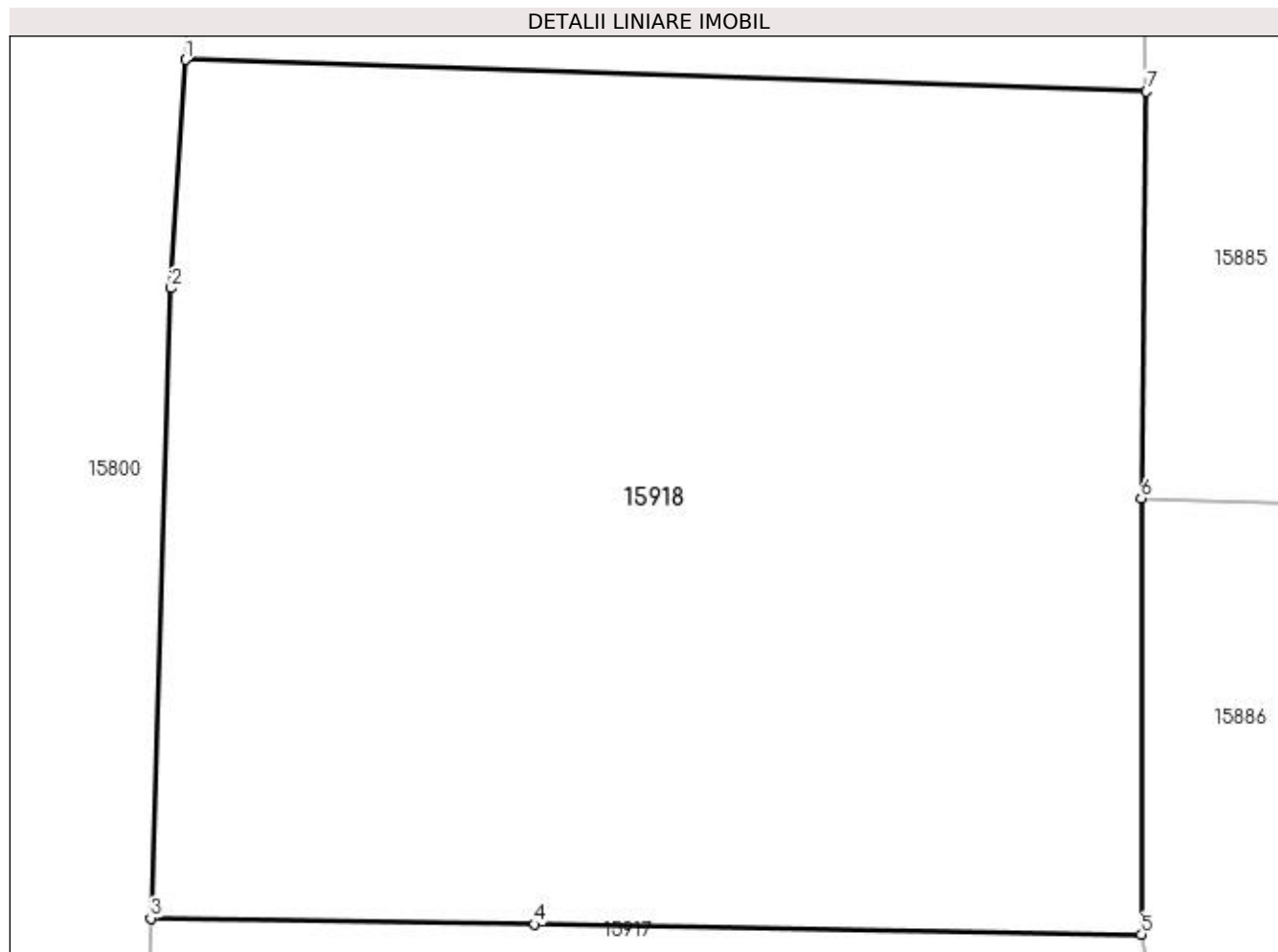
Inscrieri privind dezmembramintele dreptului de proprietate, drepturi reale de garanție și sarcini	Referințe
NU SUNT	

## Anexa Nr. 1 La Partea I

## Teren

Nr cadastral	Suprafața (mp)*	Observații / Referințe
31849	Din acte: 581 Masurata: 603	

\* Suprafața este determinată în planul de proiecție Stereo 70.



## Date referitoare la teren

Crt	Categorie folosință	Intravilan	Suprafața (mp)	Tarla	Parcelă	Nr. topo	Observații / Referințe
1	arabil	DA	304	119	2239/2	-	
2	vie	DA	299	119	2239/1	-	

## Lungime Segmente

1) Valorile lungimilor segmentelor sunt obținute din proiecție în plan.

Punct început	X / Y	Punct sfârșit	X / Y	Lungime segment (** (m)
1	420.481,722 298.791,449	2	420.481,34 298.785,299	6.162
2	420.481,34 298.785,299	3	420.480,787 298.768,335	16.973
3	420.480,787 298.768,335	4	420.491,13 298.768,172	10.344
4	420.491,13 298.768,172	5	420.507,46 298.767,905	16.332

Punct început	X / Y	Punct sfârşit	X / Y	Lungime segment (** (m)
5	420.507,46 298.767,905	6	420.507,46 298.779,642	11.737
6	420.507,46 298.779,642	7	420.507,604 298.790,595	10.954
7	420.507,604 298.790,595	1	420.481,722 298.791,449	25.896

\*\* Lungimile segmentelor sunt determinate în planul de proiecţie Stereo 70 şi sunt rotunjite la 1 milimetru.

\*\*\* Distanţa dintre puncte este formată din segmente cumulate ce sunt mai mici decât valoarea 1 milimetru.



**DATE DESPRE IMOBILUL NR. 15919**

Oficiul de Cadastru și Publicitate Imobiliară DOLJ  
Biroul de Cadastru și Publicitate Imobiliară Craiova

**A. Partea I. Descrierea imobilului**

TEREN Intravilan

Adresa: Loc. Leu, Nr. 488, Jud. Dolj, T119, P2239

Nr. Crt	Nr cadastral Nr. topografic	Suprafața* (mp)	Observații / Referințe
A1	31477	619	Sector cadastral:13 Teren neimpregmuit;

**Construcții**

Crt	Nr cadastral Nr. topografic	Adresa	Observații / Referințe
A1.1		Loc. Leu, Nr. 488, Jud. Dolj	Nr. niveluri:1; S. construita la sol:82 mp; CASA DE LOCUIT
A1.2		Loc. Leu, Nr. 488, Jud. Dolj	Nr. niveluri:1; S. construita la sol:47 mp; CONSTRUCTIE ANEXA
A1.3		Loc. Leu, Nr. 488, Jud. Dolj	Nr. niveluri:1; S. construita la sol:16 mp; CONSTRUCTIE ANEXA

**B. Partea II. Proprietari și acte**

Inscrieri privitoare la dreptul de proprietate și alte drepturi reale		Referințe
<b>55464 / 07/06/2013</b>		
Act Notarial nr. ACT DE PARTAJ SUCCESORAL AUT NR 783, din 20/05/2013 emis de BNP GAGEATU ILIE (CM NR 47/20.05.2013 - NP GAGEATU ILIE,CM NR 97/1980 - NOTARIATUL DE STAT JUDETEAN DOLJ, TDP NR 91-59353/1994 - CJ DOLJ);		
B1	Intabulare, drept de PROPRIETATE, dobandit prin Conventie, cota actuala 1/1, cota initiala 1/1 1) NAICU CONSTANTIN	A1, A1.1, A1.2
/		
Act Normativ nr. LEGEA 7, din 13/03/1996 emis de GUVERNUL ROMANIEI;		
B2	Intabulare, drept de PROPRIETATE, dobandit prin Lege, cota actuala 1/1, cota initiala 1/1 1) NAICU CONSTANTIN	A1.3

**C. Partea III. SARCINI .**

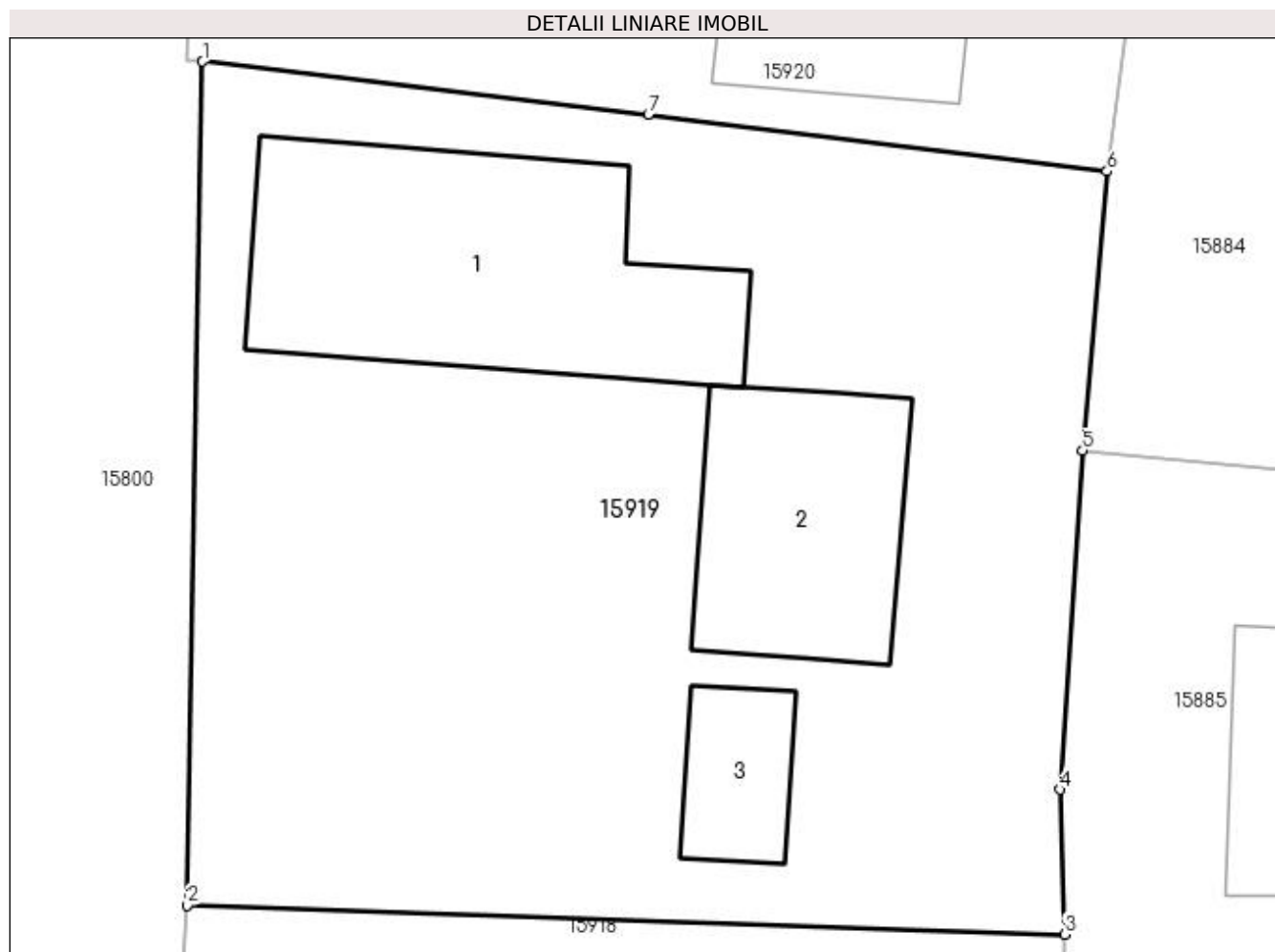
Inscrieri privind dezmembramintele dreptului de proprietate, drepturi reale de garanție și sarcini	Referințe
NU SUNT	

## Anexa Nr. 1 La Partea I

## Teren

Nr cadastral	Suprafața (mp)*	Observații / Referințe
31477	619	

\* Suprafața este determinată în planul de proiecție Stereo 70.



## Date referitoare la teren

Crt	Categorie folosință	Intra vilan	Suprafața (mp)	Tarla	Parcelă	Nr. topo	Observații / Referințe
1	curți constructii	DA	619	119	2239	-	

## Date referitoare la construcții

Crt	Număr	Destinație construcție	Supraf. (mp)	Situație juridică	Observații / Referințe
A1.1		construcții de locuințe	82	Cu acte	Nr. niveluri:1; S. construita la sol:82 mp; CASA DE LOCUIT
A1.2		construcții anexa	47	Cu acte	Nr. niveluri:1; S. construita la sol:47 mp; CONSTRUCTIE ANEXA
A1.3		construcții anexa	16	Cu acte	Nr. niveluri:1; S. construita la sol:16 mp; CONSTRUCTIE ANEXA

## Lungime Segmente

1) Valorile lungimilor segmentelor sunt obținute din proiecție în plan.

Punct început	X / Y	Punct sfârșit	X / Y	Lungime segment (** (m))
1	420.482,178 298.816,322	2	420.481,722 298.791,449	24.877
2	420.481,722 298.791,449	3	420.507,604 298.790,595	25.896



Punct început	X / Y	Punct sfârșit	X / Y	Lungime segment (** (m)
3	420.507,604 298.790,595	4	420.507,458 298.794,866	4.273
4	420.507,458 298.794,866	5	420.508,131 298.804,853	10.01
5	420.508,131 298.804,853	6	420.508,846 298.813,09	8.268
6	420.508,846 298.813,09	7	420.495,324 298.814,761	13.625
7	420.495,324 298.814,761	1	420.482,178 298.816,322	13.238

\*\* Lungimile segmentelor sunt determinate în planul de proiecție Stereo 70 și sunt rotunjite la 1 milimetru.

\*\*\* Distanța dintre puncte este formată din segmente cumulate ce sunt mai mici decât valoarea 1 milimetru.



**DATE DESPRE IMOBILUL NR. 15920**

Oficiul de Cadastru și Publicitate Imobiliară DOLJ  
Biroul de Cadastru și Publicitate Imobiliară Craiova

**A. Partea I. Descrierea imobilului**

TEREN Intravilan

Adresa: Loc. Leu, Jud. Dolj, T119, P2240 2240/1

Nr. Crt	Nr cadastral Nr. topografic	Suprafața* (mp)	Observații / Referințe
A1		Din acte: 688 Masurata: 653	Sector cadastral:13 Teren neimpregmuit;

**Construcții**

Crt	Nr cadastral Nr. topografic	Adresa	Observații / Referințe
A1.1		Loc. Leu, Jud. Dolj	Nr. niveluri:3; S. construita la sol:130 mp; CASA DE LOCUIT DIN CARAMIDA,ACOPERITA CU TABLA
A1.2		Loc. Leu, Jud. Dolj	Nr. niveluri:1; S. construita la sol:10 mp; CONSTRUCTIE ANEXA

**B. Partea II. Proprietari și acte**

Inscrieri privitoare la dreptul de proprietate și alte drepturi reale		Referințe
/		
Act Administrativ nr. TDP 2303, din 30/07/2003 emis de CONSILIUL JUDETEAN DOLJ;		
B1	Intabulare, drept de PROPRIETATE, dobandit prin Reconstituire, cota actuala 1/1, cota initiala 1/1 1) CÎRSTEA ILEANA, LIPSĂ CNP 2) CÎRSTEA MARIANA, LIPSĂ CNP	A1
Act Normativ nr. LEGEA 7, din 13/03/1996 emis de GUVERNUL ROMANIEI;		
B2	Intabulare, drept de PROPRIETATE, dobandit prin Lege, cota actuala 1/1, cota initiala 1/1 1) CÎRSTEA MARIANA, LIPSĂ CNP 2) CÎRSTEA ILEANA, LIPSĂ CNP	A1.1, A1.2

**C. Partea III. SARCINI .**

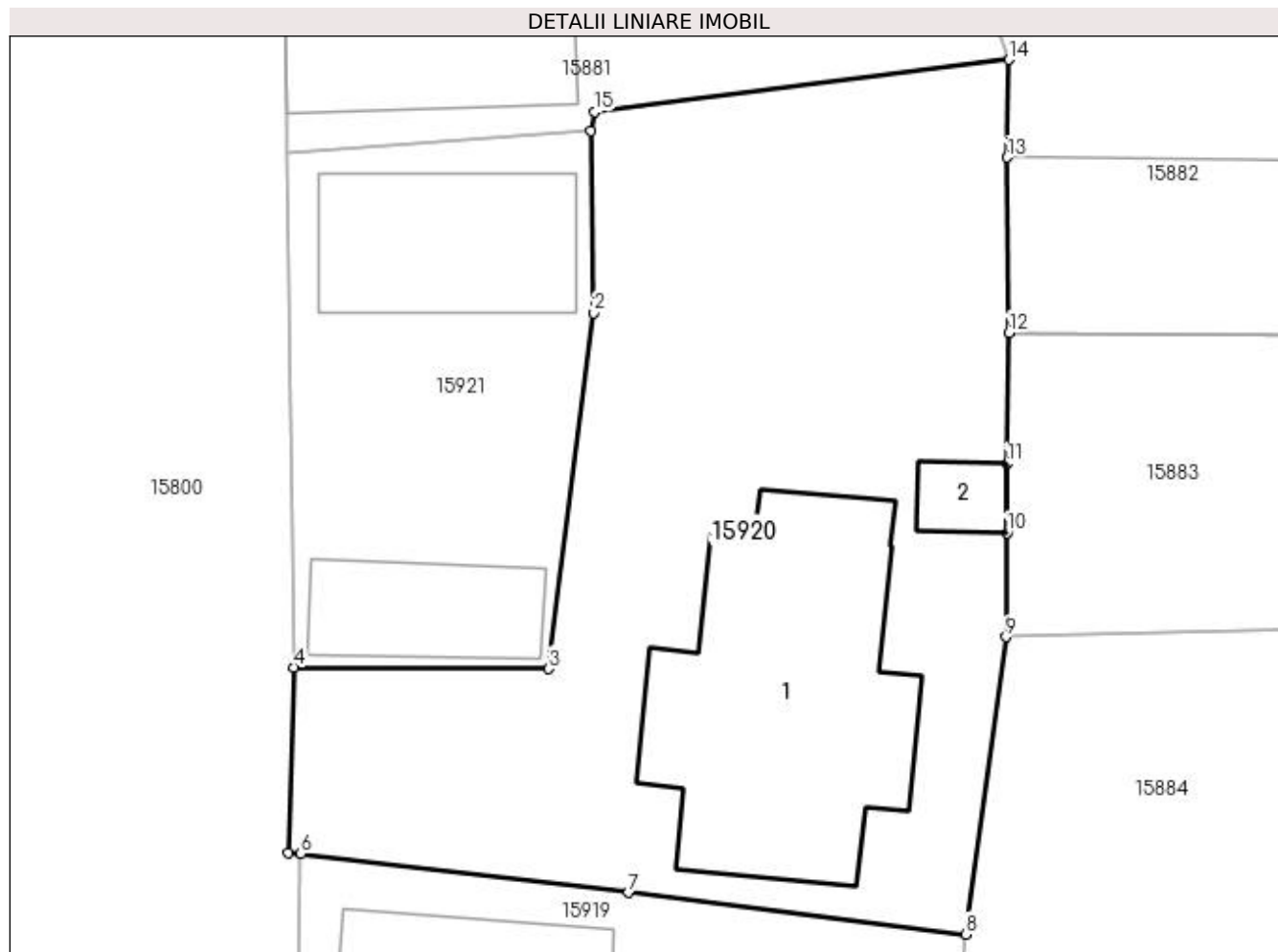
Inscrieri privind dezmembramintele dreptului de proprietate, drepturi reale de garanție și sarcini	Referințe
NU SUNT	

## Anexa Nr. 1 La Partea I

## Teren

Nr cadastral	Suprafața (mp)*	Observații / Referințe
	Din acte: 688 Masurata: 653	

\* Suprafața este determinată în planul de proiecție Stereo 70.



## Date referitoare la teren

Crt	Categorie folosință	Intra vilan	Suprafața (mp)	Tarla	Parcelă	Nr. topo	Observații / Referințe
1	curți construcții	DA	653	119	2240 2240/1	-	

## Date referitoare la construcții

Crt	Număr	Destinație construcție	Supraf. (mp)	Situație juridică	Observații / Referințe
A1.1		construcții de locuințe	130	Cu acte	Nr. niveluri:3; S. construită la sol:130 mp; CASA DE LOCUIT DIN CARAMIDA, ACOPERITA CU TABLA
A1.2		construcții anexa	10	Cu acte	Nr. niveluri:1; S. construită la sol:10 mp; CONSTRUCTIE ANEXA

## Lungime Segmente

1) Valorile lungimilor segmentelor sunt obținute din proiecție în plan.

Punct început	X / Y	Punct sfârșit	X / Y	Lungime segment (** (m)
1	420.493,824 298.845,297	2	420.493,919 298.838,011	7.287
2	420.493,919 298.838,011	3	420.492,125 298.823,739	14.384

Punct început	X / Y	Punct sfârşit	X / Y	Lungime segment (** (m)
3	420.492,125 298.823,739	4	420.481,918 298.823,801	10.207
4	420.481,918 298.823,801	5	420.481,689 298.816,363	7.442
5	420.481,689 298.816,363	6	420.482,178 298.816,322	0.491
6	420.482,178 298.816,322	7	420.495,324 298.814,761	13.238
7	420.495,324 298.814,761	8	420.508,846 298.813,09	13.625
8	420.508,846 298.813,09	9	420.510,468 298.825,017	12.037
9	420.510,468 298.825,017	10	420.510,525 298.829,193	4.176
10	420.510,525 298.829,193	11	420.510,508 298.831,966	2.773
11	420.510,508 298.831,966	12	420.510,585 298.837,22	5.255
12	420.510,585 298.837,22	13	420.510,524 298.844,248	7.028
13	420.510,524 298.844,248	14	420.510,578 298.848,168	3.92
14	420.510,578 298.848,168	15	420.493,976 298.846,083	16.732
15	420.493,976 298.846,083	1	420.493,824 298.845,297	0.801

\*\* Lungimile segmentelor sunt determinate în planul de proiecție Stereo 70 și sunt rotunjite la 1 milimetru.

\*\*\* Distanța dintre puncte este formată din segmente cumulate ce sunt mai mici decât valoarea 1 milimetru.



**DATE DESPRE IMOBILUL NR. 15921**

Oficiul de Cadastru și Publicitate Imobiliară DOLJ  
Biroul de Cadastru și Publicitate Imobiliară Craiova

**A. Partea I. Descrierea imobilului**

TEREN Intravilan

Nr. CF vechi:5  
Nr. cadastral vechi:10

Adresa: Loc. Neidentificata, Nr. 534, Jud. Dolj

Nr. Crt	Nr cadastral Nr. topografic	Suprafața* (mp)	Observații / Referințe
A1	33823	Din acte: 200 Masurata: 243	Sector cadastral:13 Teren imprejmuit;

**Construcții**

Crt	Nr cadastral Nr. topografic	Adresa	Observații / Referințe
A1.1		Loc. Neidentificata, Nr. 534, Jud. Dolj	Nr. niveluri:1; S. construita la sol:57 mp; C1- corp de cladire cu o camera, construit din paianta, acoperit cu tigla
A1.2		Loc. Neidentificata, Nr. 534, Jud. Dolj	Nr. niveluri:1; S. construita la sol:35 mp; C2- corp de cladire, aflat in faza de construire, cu doua camere si sala, din BCA, acoperit partial cu tigla

**B. Partea II. Proprietari și acte**

Inscrieri privitoare la dreptul de proprietate și alte drepturi reale	Referințe
<b>3342 / 14/10/1999</b>	
Act Notarial nr. AUT NR 2540, din 13/10/1999 emis de NP ED;	
B1	A1, A1.1, A1.2
Intabulare, drept de PROPRIETATE, dobandit prin Conventie, cota actuala 1/1, cota initiala 1/1 1) <b>BISERICA BETESDA</b> , CIF:999999999999	

**C. Partea III. SARCINI .**

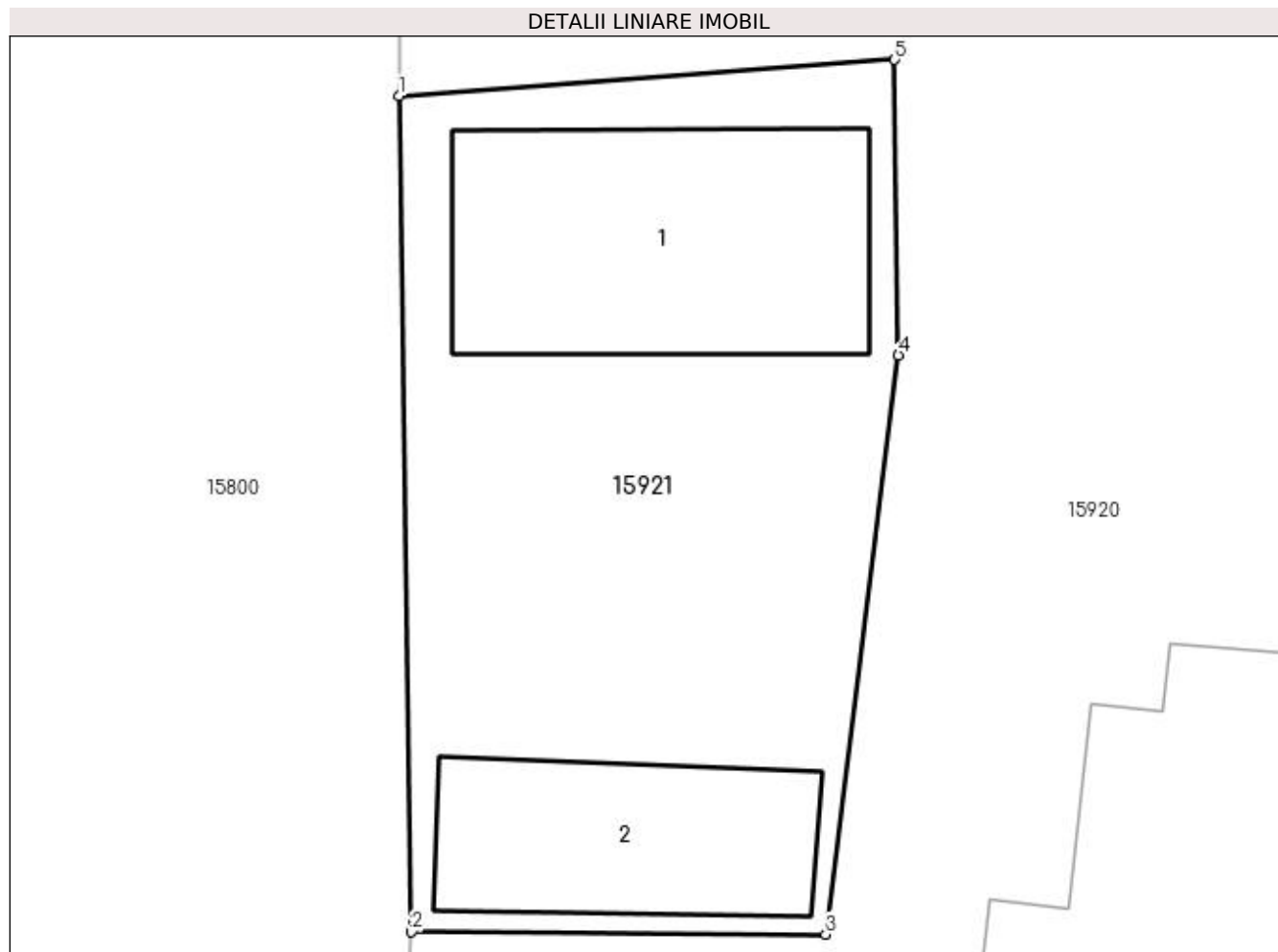
Inscrieri privind dezmembramintele dreptului de proprietate, drepturi reale de garanție și sarcini	Referințe
NU SUNT	

## Anexa Nr. 1 La Partea I

## Teren

Nr cadastral	Suprafața (mp)*	Observații / Referințe
33823	Din acte: 200 Masurata: 243	

\* Suprafața este determinată în planul de proiecție Stereo 70.



## Date referitoare la teren

Crt	Categorie folosință	Intra vilan	Suprafața (mp)	Tarla	Parcelă	Nr. topo	Observații / Referințe
1	curți constructii	DA	243	-	-	-	

## Date referitoare la construcții

Crt	Număr	Destinație construcție	Supraf. (mp)	Situație juridică	Observații / Referințe
A1.1		construcții de locuințe	57	Cu acte	Nr. niveluri:1; S. construită la sol:57 mp; C1-corp de clădire cu o cameră, construit din țiglă, acoperit cu țiglă
A1.2		construcții anexa	35	Cu acte	Nr. niveluri:1; S. construită la sol:35 mp; C2-corp de clădire, aflat în fază de construire, cu două camere și sală, din BCA, acoperit parțial cu țiglă

## Lungime Segmente

1) Valorile lungimilor segmentelor sunt obținute din proiecție în plan.

Punct început	X / Y	Punct sfârșit	X / Y	Lungime segment (** (m)
1	420.481,603 298.844,402	2	420.481,918 298.823,801	20.603



Punct început	X / Y	Punct sfârșit	X / Y	Lungime segment (** (m)
2	420.481,918 298.823,801	3	420.492,125 298.823,739	10.207
3	420.492,125 298.823,739	4	420.493,919 298.838,011	14.384
4	420.493,919 298.838,011	5	420.493,824 298.845,297	7.287
5	420.493,824 298.845,297	1	420.481,603 298.844,402	12.254

\*\* Lungimile segmentelor sunt determinate în planul de proiecție Stereo 70 și sunt rotunjite la 1 milimetru.

\*\*\* Distanța dintre puncte este formată din segmente cumulate ce sunt mai mici decât valoarea 1 milimetru.



**DATE DESPRE IMOBILUL NR. 15922**

Oficiul de Cadastru și Publicitate Imobiliară DOLJ  
Biroul de Cadastru și Publicitate Imobiliară Craiova

**A. Partea I. Descrierea imobilului**

TEREN Intravilan

Adresa: Loc. Leu, Jud. Dolj, DC 2222

Nr. Crt	Nr cadastral Nr. topografic	Suprafața* (mp)	Observații / Referințe
A1		Din acte: 3.740 Masurata: 2.750	Sector cadastral:13 Teren neimprejmuit;

**B. Partea II. Proprietari și acte**

Inscrieri privitoare la dreptul de proprietate și alte drepturi reale	Referințe
/	
Act Normativ nr. HG 965, din 05/09/2002 emis de PARLAMENTUL ROMANIEI (ANEXA NR. 57/2002);	
B1	A1
Intabulare, drept de PROPRIETATE, dobandit prin Lege, cota actuala 1/1, cota initiala 1/1	
1) COMUNA LEU - DOMENIU PUBLIC, CIF:4553631	

**C. Partea III. SARCINI .**

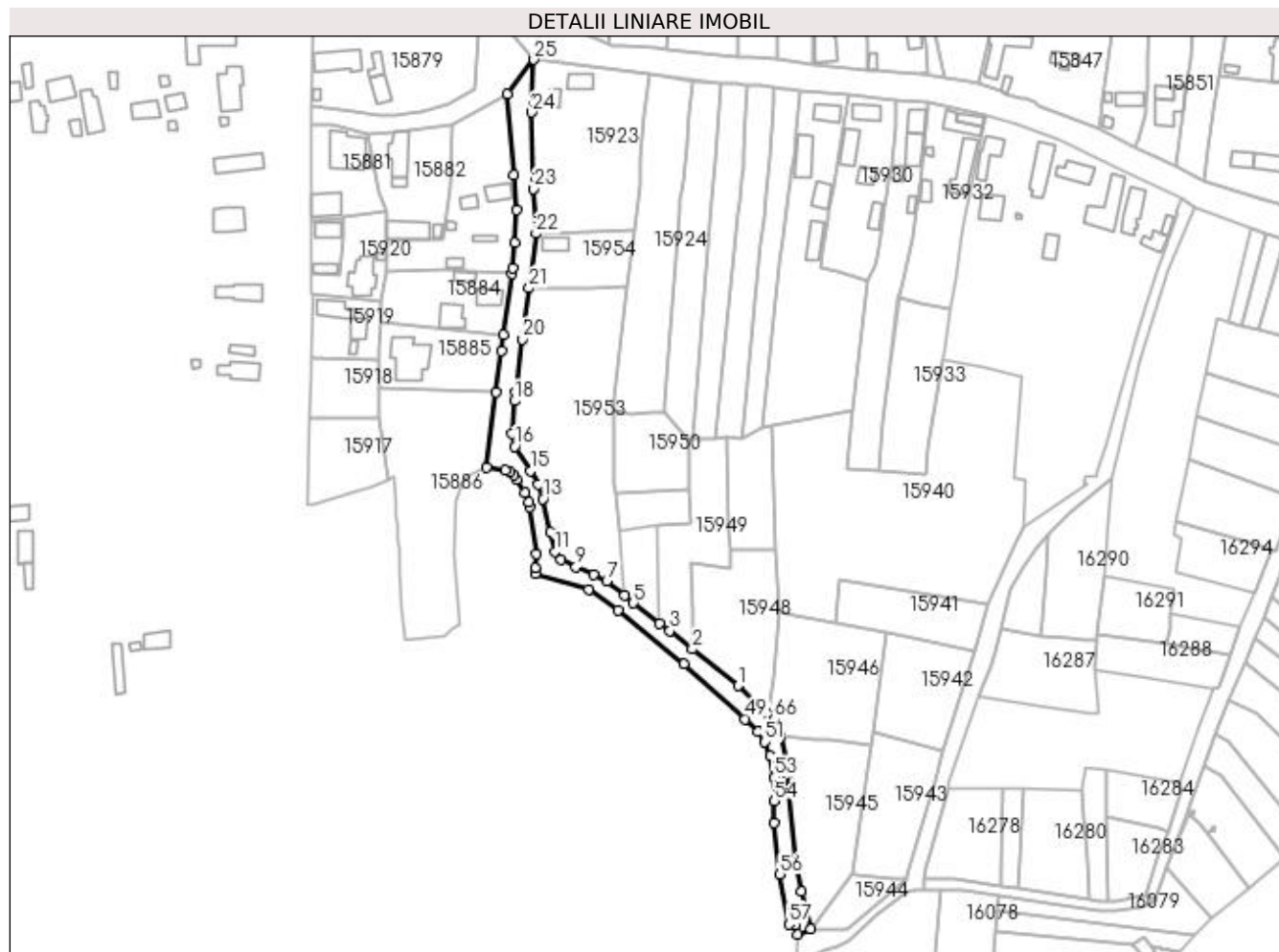
Inscrieri privind dezmembramintele dreptului de proprietate, drepturi reale de garanție și sarcini	Referințe
NU SUNT	

## Anexa Nr. 1 La Partea I

## Teren

Nr cadastral	Suprafața (mp)*	Observații / Referințe
	Din acte: 3.740	
	Masurata: 2.750	

\* Suprafața este determinată în planul de proiecție Stereo 70.



## Date referitoare la teren

Crt	Categorie folosință	Intra vilan	Suprafața (mp)	Tarla	Parcelă	Nr. topo	Observații / Referințe
1	drum	DA	2.750	-	DC 2222	-	

## Lungime Segmente

1) Valorile lungimilor segmentelor sunt obținute din proiecție în plan.

Punct început	X / Y	Punct sfârșit	X / Y	Lungime segment	Punct început	X / Y	Punct sfârșit	X / Y	Lungime segment	Punct început	X / Y	Punct sfârșit	X / Y	Lungime segment
1	420.646,746 298.664,473	2	420.629,033 298.678,708	22.724	2	420.629,033 298.678,708	3	420.620,354 298.685,762	11.184	3	420.620,354 298.685,762	4	420.616,415 298.688,619	4.866
4	420.616,415 298.688,619	5	420.606,284 298.696,533	12.856	5	420.606,284 298.696,533	6	420.602,872 298.699,407	4.461	6	420.602,872 298.699,407	7	420.595,922 298.705,12	8.997
7	420.595,922 298.705,12	8	420.590,901 298.707,562	5.583	8	420.590,901 298.707,562	9	420.583,975 298.710,449	7.504	9	420.583,975 298.710,449	10	420.578,322 298.713,359	6.358
10	420.578,322 298.713,359	11	420.575,87 298.716,419	3.921	11	420.575,87 298.716,419	12	420.574,107 298.723,92	7.705	12	420.574,107 298.723,92	13	420.571,162 298.736,78	13.193
13	420.571,162 298.736,78	14	420.569,293 298.742,296	5.824	14	420.569,293 298.742,296	15	420.566,36 298.747,681	6.132	15	420.566,36 298.747,681	16	420.560,349 298.757,128	11.197

Punct început	X / Y	Punct sfârșit	X / Y	Lungime segment	Punct început	X / Y	Punct sfârșit	X / Y	Lungime segment	Punct început	X / Y	Punct sfârșit	X / Y	Lungime segment
16	420.560,349 298.757,128	17	420.559,123 298.762,02	5.043	17	420.559,123 298.762,02	18	420.560,25 298.774,769	12.799	18	420.560,25 298.774,769	19	420.560,532 298.778,28	3.522
19	420.560,532 298.778,28	20	420.563,362 298.798,608	20.524	20	420.563,362 298.798,608	21	420.565,931 298.818,388	19.946	21	420.565,931 298.818,388	22	420.568,56 298.839,529	21.304
22	420.568,56 298.839,529	23	420.567,516 298.856,844	17.346	23	420.567,516 298.856,844	24	420.566,942 298.886,393	29.555	24	420.566,942 298.886,393	25	420.567,747 298.906,778	20.401
25	420.567,747 298.906,778	26	420.557,483 298.893,581	16.718	26	420.557,483 298.893,581	27	420.560,058 298.862,173	31.513	27	420.560,058 298.862,173	28	420.560,972 298.848,567	13.637
28	420.560,972 298.848,567	29	420.560,4 298.835,776	12.804	29	420.560,4 298.835,776	30	420.559,596 298.826,004	9.805	30	420.559,596 298.826,004	31	420.559,27 298.823,847	2.181
31	420.559,27 298.823,847	32	420.555,975 298.800,299	23.777	32	420.555,975 298.800,299	33	420.555,192 298.794,098	6.25	33	420.555,192 298.794,098	34	420.553,043 298.778,223	16.02
34	420.553,043 298.778,223	35	420.549,483 298.749,053	29.386	35	420.549,483 298.749,053	36	420.556,643 298.748,062	7.228	36	420.556,643 298.748,062	37	420.558,427 298.747,077	2.038
37	420.558,427 298.747,077	38	420.559,98 298.745,967	1.909	38	420.559,98 298.745,967	39	420.561,179 298.744,449	1.934	39	420.561,179 298.744,449	40	420.564,459 298.739,329	6.081
40	420.564,459 298.739,329	41	420.565,872 298.735,512	4.07	41	420.565,872 298.735,512	42	420.566,253 298.733,585	1.964	42	420.566,253 298.733,585	43	420.568,601 298.715,618	18.12
43	420.568,601 298.715,618	44	420.568,213 298.709,989	5.642	44	420.568,213 298.709,989	45	420.568,285 298.707,993	1.997	45	420.568,285 298.707,993	46	420.588,94 298.701,826	21.556
46	420.588,94 298.701,826	47	420.600,314 298.693,66	14.002	47	420.600,314 298.693,66	48	420.625,967 298.673,08	32.887	48	420.625,967 298.673,08	49	420.649,599 298.651,681	31.881
49	420.649,599 298.651,681	50	420.654,507 298.646,678	7.008	50	420.654,507 298.646,678	51	420.657,123 298.642,779	4.695	51	420.657,123 298.642,779	52	420.659,279 298.637,355	5.837
52	420.659,279 298.637,355	53	420.660,678 298.629,112	8.361	53	420.660,678 298.629,112	54	420.660,79 298.619,836	9.277	54	420.660,79 298.619,836	55	420.660,661 298.611,359	8.478
55	420.660,661 298.611,359	56	420.662,961 298.591,435	20.056	56	420.662,961 298.591,435	57	420.666,473 298.572,237	19.517	57	420.666,473 298.572,237	58	420.668,713 298.571,753	2.292
58	420.668,713 298.571,753	59	420.669,969 298.568,312	3.663	59	420.669,969 298.568,312	60	420.674,816 298.570,347	5.257	60	420.674,816 298.570,347	61	420.671,376 298.584,799	14.856
61	420.671,376 298.584,799	62	420.669,342 298.595,259	10.656	62	420.669,342 298.595,259	63	420.665,917 298.630,386	35.294	63	420.665,917 298.630,386	64	420.665,587 298.634,65	4.277
64	420.665,587 298.634,65	65	420.663,231 298.645,034	10.648	65	420.663,231 298.645,034	66	420.660,685 298.651,613	7.054	66	420.660,685 298.651,613	67	420.658,682 298.653,494	2.748
67	420.658,682 298.653,494	1	420.646,746 298.664,473	16.217										

\*\* Lungimile segmentelor sunt determinate în planul de proiecție Stereo 70 și sunt rotunjite la 1 milimetru.

\*\*\* Distanța dintre puncte este formată din segmente cumulate ce sunt mai mici decât valoarea 1 milimetru.



**DATE DESPRE IMOBILUL NR. 15923**

Oficiul de Cadastru și Publicitate Imobiliară DOLJ  
Biroul de Cadastru și Publicitate Imobiliară Craiova

**A. Partea I. Descrierea imobilului**

TEREN Intravilan

Adresa: Loc. Leu, Nr. 701, Jud. Dolj, T119, P2208, 2208/1 2208/2

Nr. Crt	Nr cadastral Nr. topografic	Suprafața* (mp)	Observații / Referințe
A1		Din acte: 2.551 Masurata: 2.691	Sector cadastral:13 Teren imprejmuit;

**Construcții**

Crt	Nr cadastral Nr. topografic	Adresa	Observații / Referințe
A1.1		Loc. Leu, Jud. Dolj	Nr. niveluri:2; S. construita la sol:59 mp; CASA DE LOCUIT, CONSTRUITA DIN CARAMIDA, ACOPERITA CU TIGLA
A1.2		Loc. Leu, Jud. Dolj	Nr. niveluri:1; S. construita la sol:26 mp; CONSTRUCTIE ANEXA

**B. Partea II. Proprietari și acte**

Inscrieri privitoare la dreptul de proprietate și alte drepturi reale	Referințe
/	
Act Administrativ nr. TDP 3042, din 17/11/2004 emis de CONSILIUL JUDETEAN DOLJ (CERTIFICAT DE DECES SERIA DC NR. 273735);	
B1	A1
Intabulare, drept de PROPRIETATE, dobandit prin Reconstituire, cota actuala 1/1, cota initiala 1/1 1) GHIMPETEANU TOMA, LIPSĂ CNP 2) MACOVEI VIORICA, LIPSĂ CNP 3) GHIMPETEANU MARIN, LIPSĂ CNP DEFUNCT:Da 4) NEGREANU IOANA, LIPSĂ CNP	
Act Notarial nr. C. INTRETINERE NR. 4235, din 05/06/1975 emis de NOTARIATUL DE STAT JUDETEAN DOLJ (CERTIFICAT DE DECES SERIA DR NR. 276493; CERTIFICAT DE DECES SERIA DC NR. 273735);	
B2	A1.1
Intabulare, drept de PROPRIETATE, dobandit prin Reconstituire, cota actuala 1/1, cota initiala 1/1 1) GHIMPETEANU GABRIEL DEFUNCT:Da	
Act Normativ nr. LEGEA 7, din 13/03/1996 emis de GUVERNUL ROMANIEI;	
B3	A1.2
Intabulare, drept de PROPRIETATE, dobandit prin Lege, cota actuala 1/1, cota initiala 1/1 1) NEGREANU IOANA, LIPSĂ CNP 2) GHIMPETEANU MARIN, LIPSĂ CNP DEFUNCT:Da 3) MACOVEI VIORICA, LIPSĂ CNP 4) GHIMPETEANU TOMA, LIPSĂ CNP	

**C. Partea III. SARCINI .**

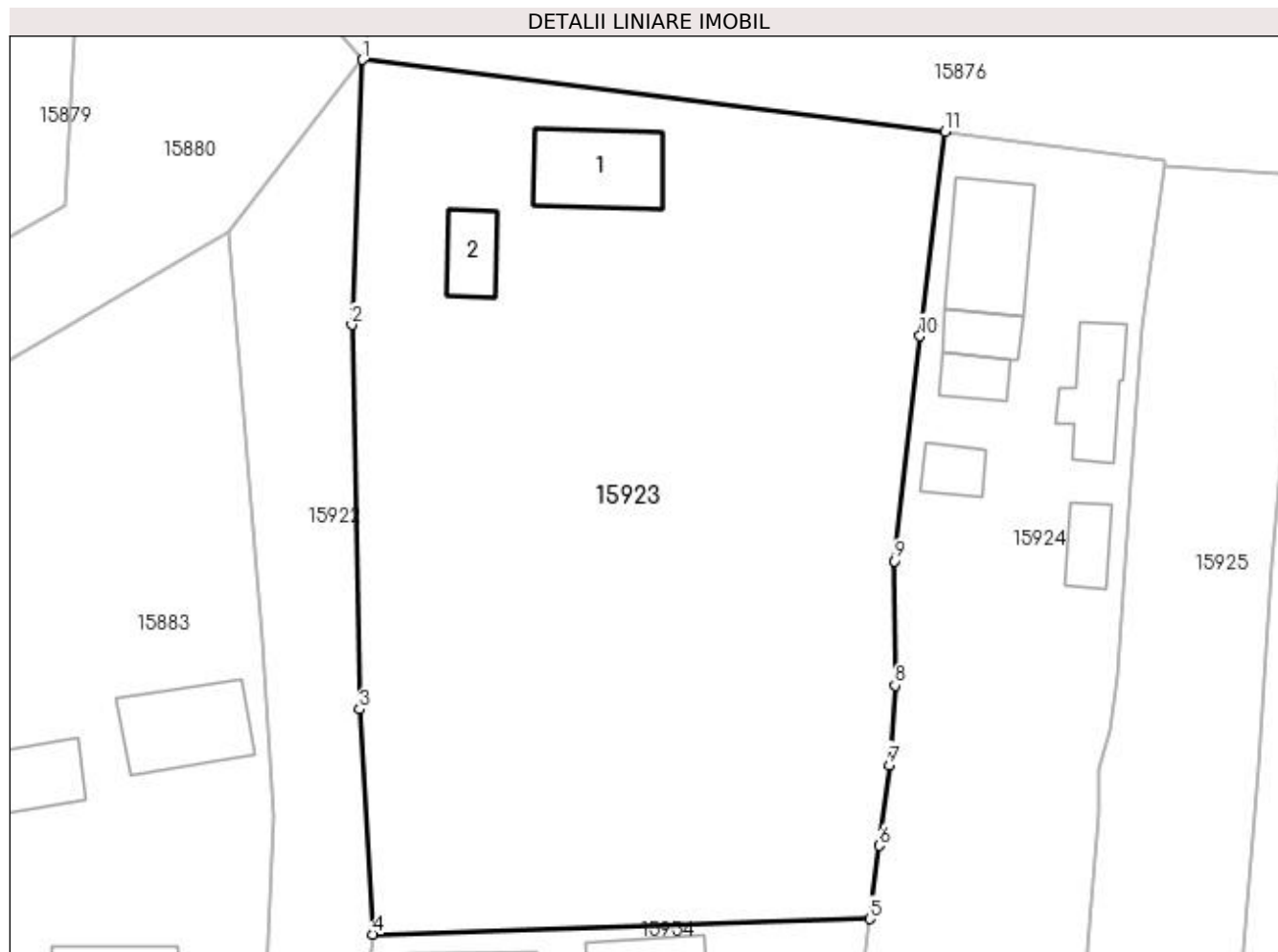
Inscrieri privind dezmembramintele dreptului de proprietate, drepturi reale de garanție și sarcini	Referințe
NU SUNT	

## Anexa Nr. 1 La Partea I

## Teren

Nr cadastral	Suprafața (mp)*	Observații / Referințe
	Din acte: 2.551 Masurata: 2.691	

\* Suprafața este determinată în planul de proiecție Stereo 70.



## Date referitoare la teren

Crt	Categorie folosință	Intra vilan	Suprafața (mp)	Tarla	Parcelă	Nr. topo	Observații / Referințe
1	curți constructii	DA	915	119	2208	-	
2	arabil	DA	1.776	119	2208/1 2208/2	-	

## Date referitoare la construcții

Crt	Număr	Destinație construcție	Supraf. (mp)	Situație juridică	Observații / Referințe
A1.1		construcții de locuințe	59	Cu acte	Nr. niveluri:2; S. construita la sol:59 mp; CASA DE LOCUIT, CONSTRUITA DIN CARAMIDA, ACOPERITA CU TIGLA
A1.2		construcții anexa	26	Cu acte	Nr. niveluri:1; S. construita la sol:26 mp; CONSTRUCTIE ANEXA

## Lungime Segmente

1) Valorile lungimilor segmentelor sunt obținute din proiecție în plan.

Punct început	X / Y	Punct sfârșit	X / Y	Lungime segment (** (m)
1	420.567,747 298.906,778	2	420.566,942 298.886,393	20.401



Punct început	X / Y	Punct sfârșit	X / Y	Lungime segment (** (m)
2	420.566,942 298.886,393	3	420.567,516 298.856,844	29.555
3	420.567,516 298.856,844	4	420.568,56 298.839,529	17.346
4	420.568,56 298.839,529	5	420.606,754 298.840,712	38.212
5	420.606,754 298.840,712	6	420.607,5 298.846,342	5.679
6	420.607,5 298.846,342	7	420.608,268 298.852,549	6.254
7	420.608,268 298.852,549	8	420.608,704 298.858,661	6.128
8	420.608,704 298.858,661	9	420.608,688 298.868,218	9.557
9	420.608,688 298.868,218	10	420.610,626 298.885,532	17.422
10	420.610,626 298.885,532	11	420.612,565 298.901,224	15.811
11	420.612,565 298.901,224	1	420.567,747 298.906,778	45.161

\*\* Lungimile segmentelor sunt determinate în planul de proiecție Stereo 70 și sunt rotunjite la 1 milimetru.

\*\*\* Distanța dintre puncte este formată din segmente cumulate ce sunt mai mici decât valoarea 1 milimetru.



**DATE DESPRE IMOBILUL NR. 15924**

Oficiul de Cadastru și Publicitate Imobiliară DOLJ  
Biroul de Cadastru și Publicitate Imobiliară Craiova

**A. Partea I. Descrierea imobilului**

TEREN Intravilan

Adresa: Loc. Leu, Nr. 703, Jud. Dolj, T119, P2209, 2209/1, 2209/2

Nr. Crt	Nr cadastral Nr. topografic	Suprafața* (mp)	Observații / Referințe
A1		Din acte: 2.395 Masurata: 2.348	Sector cadastral:13 Teren imprejmuit;

**Construcții**

Crt	Nr cadastral Nr. topografic	Adresa	Observații / Referințe
A1.1		Loc. Leu, Jud. Dolj	Nr. niveluri:2; S. construita la sol:61 mp; CASA DE LOCUIT, CONSTRUITA DIN CARAMIDA, ACOPERITA CU TIGLA
A1.2		Loc. Leu, Jud. Dolj	Nr. niveluri:1; S. construita la sol:20 mp; CONSTRUCTIE ANEXA
A1.3		Loc. Leu, Jud. Dolj	Nr. niveluri:1; S. construita la sol:17 mp; CONSTRUCTIE ANEXA
A1.4		Loc. Leu, Jud. Dolj	Nr. niveluri:1; S. construita la sol:17 mp; CONSTRUCTIE ANEXA
A1.5		Loc. Leu, Jud. Dolj	Nr. niveluri:1; S. construita la sol:41 mp; CONSTRUCTIE ANEXA
A1.6		Loc. Leu, Jud. Dolj	Nr. niveluri:1; S. construita la sol:21 mp; CONSTRUCTIE ANEXA

**B. Partea II. Proprietari și acte**

Inscrieri privitoare la dreptul de proprietate și alte drepturi reale		Referințe
/		
Act Administrativ nr. TDP 3630, din 05/01/2007 emis de CONSILIUL JUDETEAN DOLJ;		
B1	Intabulare, drept de PROPRIETATE, dobandit prin Reconstituire, cota actuala 1/1, cota initiala 1/1 1) TURCU GHEORGHE, LIPSĂ CNP	A1
Act Normativ nr. LEGEA 7, din 13/03/1996 emis de GUVERNUL ROMANIEI;		
B2	Intabulare, drept de PROPRIETATE, dobandit prin Lege, cota actuala 1/1, cota initiala 1/1 1) TURCU GHEORGHE, LIPSĂ CNP	A1.1, A1.2, A1.3, A1.4, A1.5, A1.6

**C. Partea III. SARCINI .**

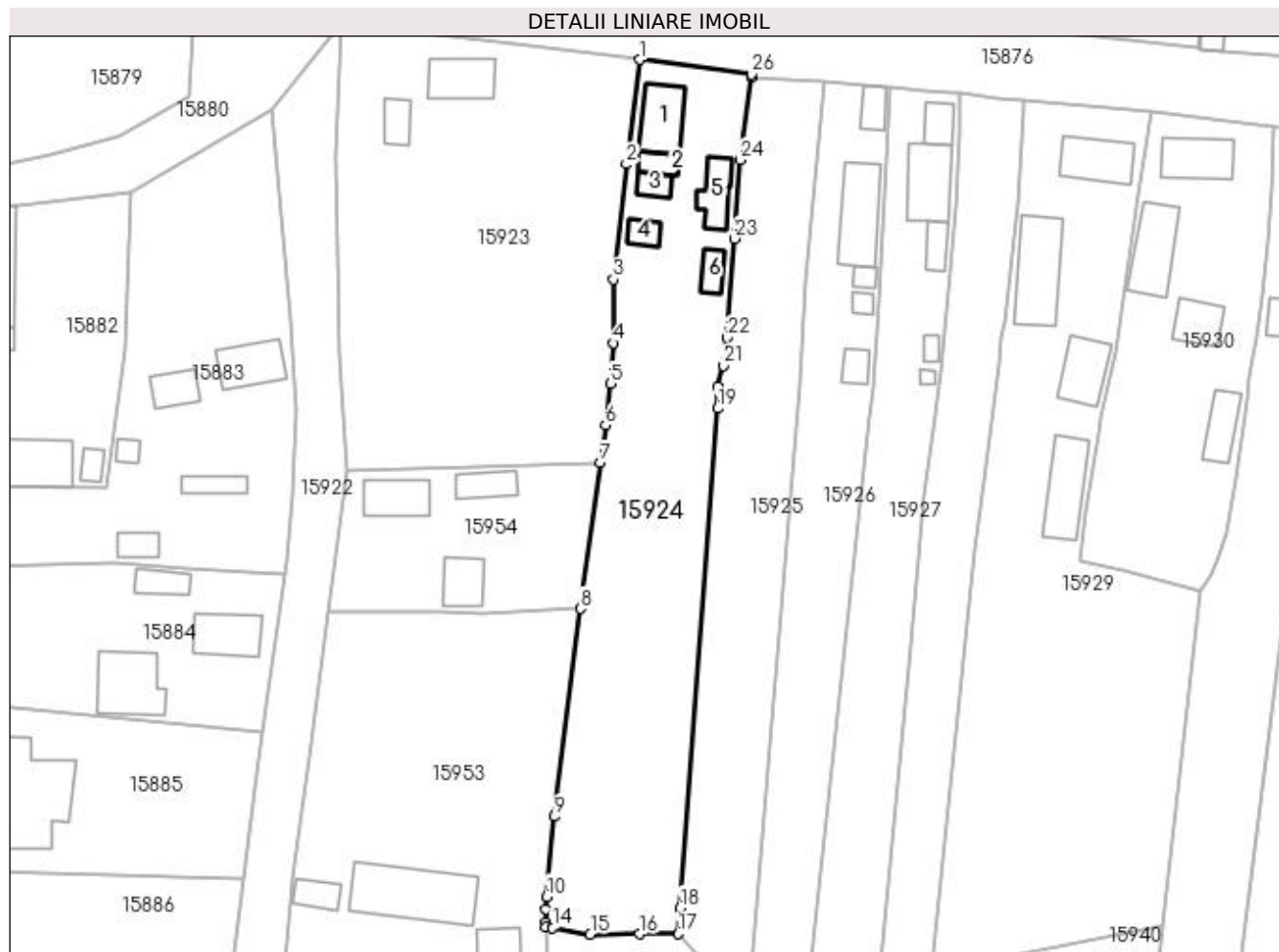
Inscrieri privind dezmembramintele dreptului de proprietate, drepturi reale de garanție și sarcini	Referințe
NU SUNT	

## Anexa Nr. 1 La Partea I

## Teren

Nr cadastral	Suprafața (mp)*	Observații / Referințe
	Din acte: 2.395 Masurata: 2.348	

\* Suprafața este determinată în planul de proiecție Stereo 70.



## Date referitoare la teren

Crt	Categorie folosință	Intra vilan	Suprafața (mp)	Tarla	Parcelă	Nr. topo	Observații / Referințe
1	curți constructii	DA	700	119	2209	-	
2	arabil	DA	1.006	119	2209/1	-	
3	vie	DA	642	119	2209/2	-	

## Date referitoare la construcții

Crt	Număr	Destinație construcție	Supraf. (mp)	Situație juridică	Observații / Referințe
A1.1		construcții de locuințe	61	Cu acte	Nr. niveluri:2; S. construita la sol:61 mp; CASA DE LOCUIT, CONSTRUITA DIN CARAMIDA, ACOPERITA CU TIGLA
A1.2		construcții anexa	20	Cu acte	Nr. niveluri:1; S. construita la sol:20 mp; CONSTRUCTIE ANEXA
A1.3		construcții anexa	17	Cu acte	Nr. niveluri:1; S. construita la sol:17 mp; CONSTRUCTIE ANEXA
A1.4		construcții anexa	17	Cu acte	Nr. niveluri:1; S. construita la sol:17 mp; CONSTRUCTIE ANEXA
A1.5		construcții anexa	41	Cu acte	Nr. niveluri:1; S. construita la sol:41 mp; CONSTRUCTIE ANEXA
A1.6		construcții anexa	21	Cu acte	Nr. niveluri:1; S. construita la sol:21 mp; CONSTRUCTIE ANEXA

## Lungime Segmente

1) Valorile lungimilor segmentelor sunt obținute din proiecție în plan.

Punct început	X / Y	Punct sfârșit	X / Y	Lungime segment (** (m)
1	420.612,565 298.901,224	2	420.610,626 298.885,532	15.811
3	420.608,688 298.868,218	4	420.608,704 298.858,661	9.557
5	420.608,268 298.852,549	6	420.607,5 298.846,342	6.254
7	420.606,754 298.840,712	8	420.603,693 298.818,761	22.163
9	420.599,848 298.787,588	10	420.598,636 298.775,553	12.096
11	420.598,556 298.773,707	12	420.598,472 298.771,721	1.988
13	420.598,486 298.770,952	14	420.599,563 298.770,853	1.082
15	420.605,19 298.769,889	16	420.612,594 298.769,93	7.404
17	420.618,393 298.769,962	18	420.618,684 298.773,826	3.875
19	420.624,337 298.848,872	20	420.624,4 298.852,19	3.318
21	420.625,219 298.855,296	22	420.625,77 298.859,484	4.224
23	420.626,808 298.874,354	24	420.627,67 298.886,148	11.825
25	420.629,431 298.898,611	26	420.629,453 298.898,99	0.38

Punct început	X / Y	Punct sfârșit	X / Y	Lungime segment (** (m)
2	420.610,626 298.885,532	3	420.608,688 298.868,218	17.422
4	420.608,704 298.858,661	5	420.608,268 298.852,549	6.128
6	420.607,5 298.846,342	7	420.606,754 298.840,712	5.679
8	420.603,693 298.818,761	9	420.599,848 298.787,588	31.409
10	420.598,636 298.775,553	11	420.598,556 298.773,707	1.848
12	420.598,472 298.771,721	13	420.598,486 298.770,952	0.769
14	420.599,563 298.770,853	15	420.605,19 298.769,889	5.709
16	420.612,594 298.769,93	17	420.618,393 298.769,962	5.799
18	420.618,684 298.773,826	19	420.624,337 298.848,872	75.259
20	420.624,4 298.852,19	21	420.625,219 298.855,296	3.212
22	420.625,77 298.859,484	23	420.626,808 298.874,354	14.906
24	420.627,67 298.886,148	25	420.629,431 298.898,611	12.587
26	420.629,453 298.898,99	1	420.612,565 298.901,224	17.035

\*\* Lungimile segmentelor sunt determinate în planul de proiecție Stereo 70 și sunt rotunjite la 1 milimetru.

\*\*\* Distanța dintre puncte este formată din segmente cumulate ce sunt mai mici decât valoarea 1 milimetru.



**DATE DESPRE IMOBILUL NR. 15925**

Oficiul de Cadastru și Publicitate Imobiliară DOLJ  
Biroul de Cadastru și Publicitate Imobiliară Craiova

**A. Partea I. Descrierea imobilului**

TEREN Intravilan

Adresa: Loc. Leu, Nr. 707, Jud. Dolj, T119, P2210

Nr. Crt	Nr cadastral Nr. topografic	Suprafața* (mp)	Observații / Referințe
A1		Din acte: 1.775 Masurata: 1.562	Sector cadastral:13 Teren neimprejmut;

**B. Partea II. Proprietari și acte**

Inscrieri privitoare la dreptul de proprietate și alte drepturi reale		Referințe
/		
Act Administrativ nr. TDP 2792, din 24/05/2004 emis de CONSILIUL JUDETEAN DOLJ (CERTIFICAT DE DECES SERIA DS NR. 493011);		
B1	Intabulare, drept de PROPRIETATE, dobandit prin Reconstituire, cota actuala 1/1, cota initiala 1/1 1) <b>PATRA AURICA</b> , LIPSĂ CNP 2) <b>TURCU HARALAMBIE</b> , LIPSĂ CNP 3) <b>ENE IOANA</b> DEFUNCT:Da 4) <b>LERE ELENA</b> , LIPSĂ CNP	A1

**C. Partea III. SARCINI .**

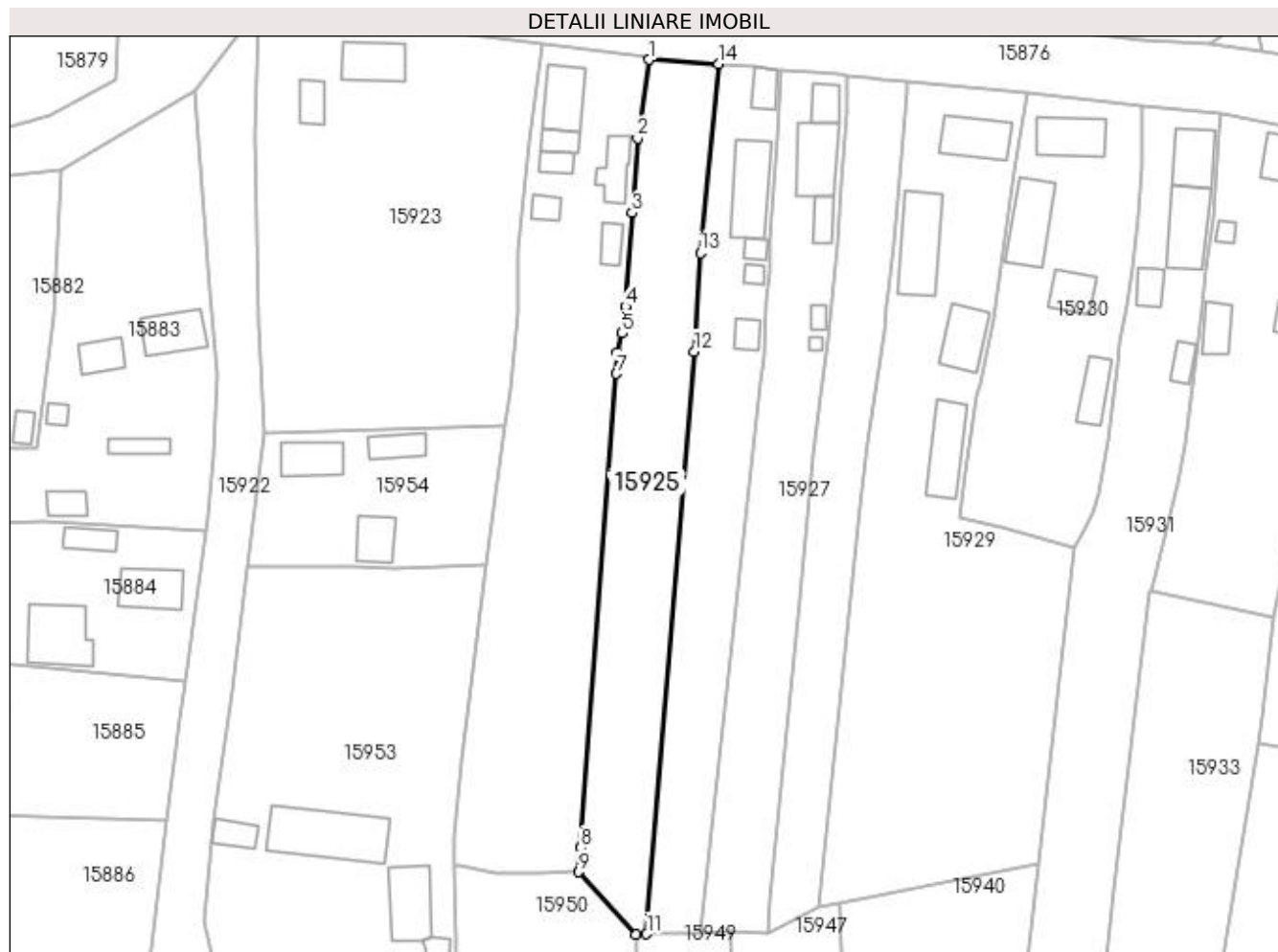
Inscrieri privind dezmembramintele dreptului de proprietate, drepturi reale de garanție și sarcini	Referințe
NU SUNT	

## Anexa Nr. 1 La Partea I

## Teren

Nr cadastral	Suprafața (mp)*	Observații / Referințe
	Din acte: 1.775 Masurata: 1.562	

\* Suprafața este determinată în planul de proiecție Stereo 70.



## Date referitoare la teren

Crt	Categorie folosință	Intra vilan	Suprafața (mp)	Tarla	Parcelă	Nr. topo	Observații / Referințe
1	arabil	DA	1.562	119	2210	-	

## Lungime Segmente

1) Valorile lungimilor segmentelor sunt obținute din proiecție în plan.

Punct început	X / Y	Punct sfârșit	X / Y	Lungime segment (** (m)
1	420.629,431 298.898,611	2	420.627,67 298.886,148	12.587
2	420.627,67 298.886,148	3	420.626,808 298.874,354	11.825
3	420.626,808 298.874,354	4	420.625,77 298.859,484	14.906
4	420.625,77 298.859,484	5	420.625,219 298.855,296	4.224
5	420.625,219 298.855,296	6	420.624,4 298.852,19	3.212



Punct început	X / Y	Punct sfârşit	X / Y	Lungime segment (** (m)
6	420.624,4 298.852,19	7	420.624,337 298.848,872	3.318
7	420.624,337 298.848,872	8	420.618,684 298.773,826	75.259
8	420.618,684 298.773,826	9	420.618,393 298.769,962	3.875
9	420.618,393 298.769,962	10	420.627,392 298.760,092	13.357
10	420.627,392 298.760,092	11	420.629,121 298.760,14	1.73
11	420.629,121 298.760,14	12	420.636,64 298.852,375	92.541
12	420.636,64 298.852,375	13	420.637,619 298.867,996	15.652
13	420.637,619 298.867,996	14	420.640,465 298.897,918	30.057
14	420.640,465 298.897,918	1	420.629,431 298.898,611	11.056

\*\* Lungimile segmentelor sunt determinate în planul de proiecție Stereo 70 și sunt rotunjite la 1 milimetru.

\*\*\* Distanța dintre puncte este formată din segmente cumulate ce sunt mai mici decât valoarea 1 milimetru.



**DATE DESPRE IMOBILUL NR. 15926**

Oficiul de Cadastru și Publicitate Imobiliară DOLJ  
Biroul de Cadastru și Publicitate Imobiliară Craiova

**A. Partea I. Descrierea imobilului**

TEREN Intravilan

Adresa: Loc. Leu, Nr. 708, Jud. Dolj, T119, P2212,2212/1

Nr. Crt	Nr cadastral Nr. topografic	Suprafața* (mp)	Observații / Referințe
A1	34238	Din acte: 1.233 Masurata: 1.381	Sector cadastral:13 Teren imprejmuit;

**Construcții**

Crt	Nr cadastral Nr. topografic	Adresa	Observații / Referințe
A1.1		Loc. Leu, Nr. 708, Jud. Dolj, TARLAUA 119, PARCELELE 2212, 2212/1	Nr. niveluri:1; S. construita la sol:86 mp; casa de locuit cu regim de inaltime parter, construita in anul 2004
A1.2		Loc. Leu, Nr. 708, Jud. Dolj, TARLAUA 119, PARCELELE 2212, 2212/1	Nr. niveluri:1; S. construita la sol:11 mp; anexa (camera centrala)
A1.3		Loc. Leu, Nr. 708, Jud. Dolj, TARLAUA 119, PARCELELE 2212, 2212/1	Nr. niveluri:1; S. construita la sol:19 mp; anexa (magazie)
A1.4		Loc. Leu, Nr. 708, Jud. Dolj, TARLAUA 119, PARCELELE 2212, 2212/1	Nr. niveluri:1; S. construita la sol:23 mp; anexa (garaj)
A1.5		Loc. Leu, Jud. Dolj	Nr. niveluri:1; S. construita la sol:10 mp; CONSTRUCTIE ANEXA

**B. Partea II. Proprietari și acte**

Inscrieri privitoare la dreptul de proprietate și alte drepturi reale		Referințe
<b>119168 / 10/06/2019</b>		
Act Notarial nr. CONTRACT DE VANZARE-CUMPARARE AUT. NR. 46, din 06/06/2019 emis de IONASCU NICOLAE;		
B1	Intabulare, drept de PROPRIETATE, dobandit prin Conventie, cota actuala 1/1, cota initiala 1/1 1) BICA ADRIAN 2) BICA NICOLETA	A1, A1.1
/		
Act Normativ nr. LEGEA 7, din 13/03/1996 emis de GUVERNUL ROMANIEI;		
B2	Intabulare, drept de PROPRIETATE, dobandit prin Lege, cota actuala 1/1, cota initiala 1/1 1) BICA NICOLETA 2) BICA ADRIAN	A1.2, A1.3, A1.4, A1.5

**C. Partea III. SARCINI .**

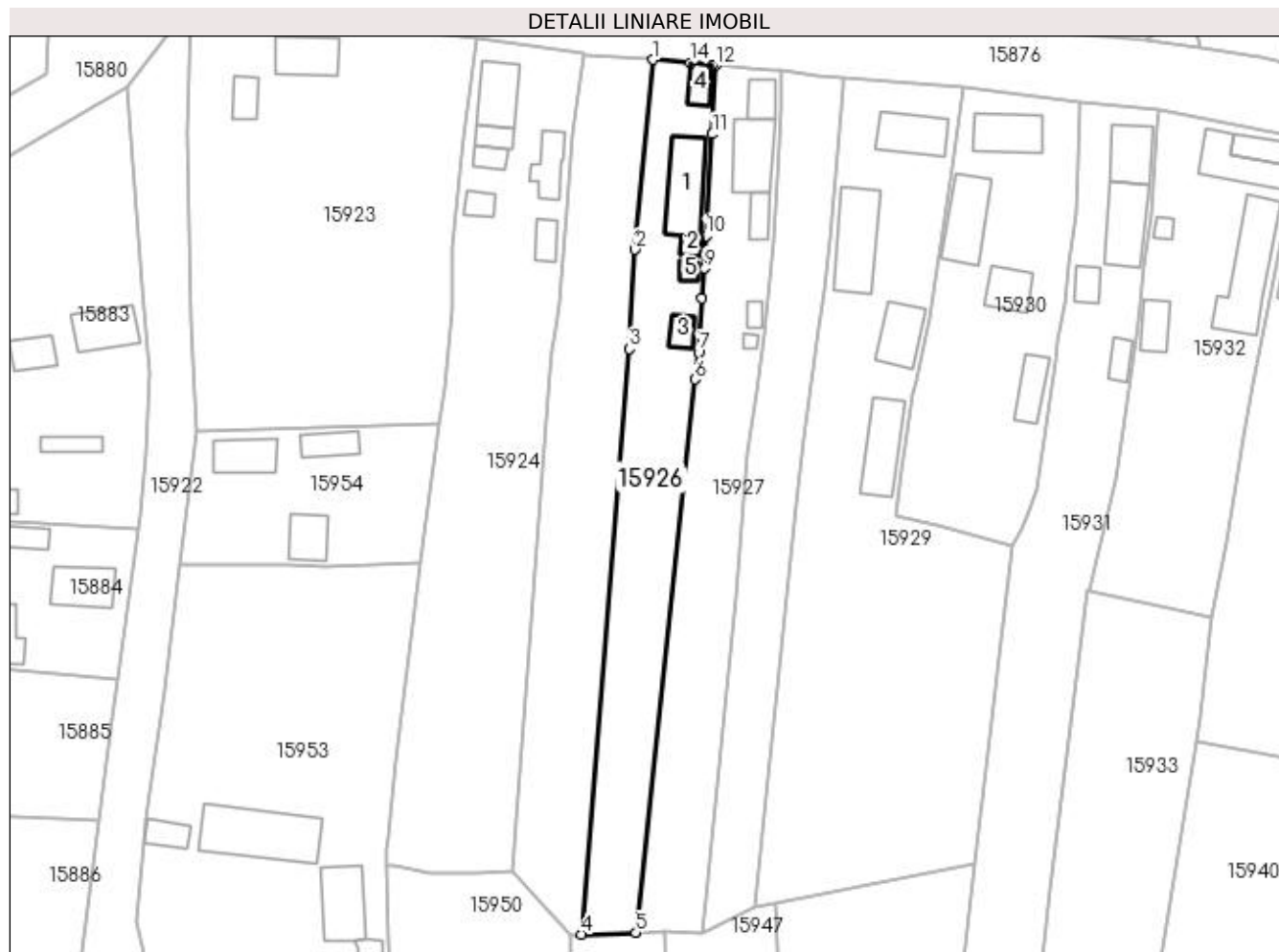
Inscrieri privind dezmembramintele dreptului de proprietate, drepturi reale de garanție și sarcini	Referințe
NU SUNT	

## Anexa Nr. 1 La Partea I

## Teren

Nr cadastral	Suprafața (mp)*	Observații / Referințe
34238	Din acte: 1.233 Masurata: 1.381	

\* Suprafața este determinată în planul de proiecție Stereo 70.



## Date referitoare la teren

Crt	Categorie folosință	Intra vilan	Suprafața (mp)	Tarla	Parcelă	Nr. topo	Observații / Referințe
1	curți constructii	DA	501	119	2212,2212/1	-	
2	arabil	DA	880	119	2212,2212/1	-	

## Date referitoare la construcții

Crt	Număr	Destinație construcție	Supraf. (mp)	Situație juridică	Observații / Referințe
A1.1		construcții de locuințe	86	Cu acte	Nr. niveluri:1; S. construita la sol:86 mp; casa de locuit cu regim de inaltime parter, construita in anul 2004
A1.2		construcții anexa	11	Cu acte	Nr. niveluri:1; S. construita la sol:11 mp; anexa (camera centrala)
A1.3		construcții anexa	19	Cu acte	Nr. niveluri:1; S. construita la sol:19 mp; anexa (magazie)
A1.4		construcții anexa	23	Cu acte	Nr. niveluri:1; S. construita la sol:23 mp; anexa (garaj)
A1.5		construcții anexa	10	Cu acte	Nr. niveluri:1; S. construita la sol:10 mp; CONSTRUCTIE ANEXA

**Lungime Segmente**

1) Valorile lungimilor segmentelor sunt obținute din proiecție în plan.

Punct început	X / Y	Punct sfârșit	X / Y	Lungime segment (** (m)
1	420.640,465 298.897,918	2	420.637,619 298.867,996	30.057
2	420.637,619 298.867,996	3	420.636,64 298.852,375	15.652
3	420.636,64 298.852,375	4	420.629,121 298.760,14	92.541
4	420.629,121 298.760,14	5	420.637,749 298.760,382	8.631
5	420.637,749 298.760,382	6	420.647,022 298.847,561	87.671
6	420.647,022 298.847,561	7	420.647,597 298.851,833	4.311
7	420.647,597 298.851,833	8	420.648,17 298.860,281	8.467
8	420.648,17 298.860,281	9	420.648,534 298.865,057	4.79
9	420.648,534 298.865,057	10	420.648,773 298.870,182	5.131
10	420.648,773 298.870,182	11	420.649,792 298.886,197	16.047
11	420.649,792 298.886,197	12	420.650,359 298.897,011	10.829
12	420.650,359 298.897,011	13	420.649,732 298.897,045	0.628
13	420.649,732 298.897,045	14	420.646,282 298.897,402	3.468
14	420.646,282 298.897,402	1	420.640,465 298.897,918	5.84

\*\* Lungimile segmentelor sunt determinate în planul de proiecție Stereo 70 și sunt rotunjite la 1 milimetru.

\*\*\* Distanța dintre puncte este formată din segmente cumulate ce sunt mai mici decât valoarea 1 milimetru.



**DATE DESPRE IMOBILUL NR. 15927**

Oficiul de Cadastru și Publicitate Imobiliară DOLJ  
Biroul de Cadastru și Publicitate Imobiliară Craiova

**A. Partea I. Descrierea imobilului**

TEREN Intravilan

Nr. CF vechi:600  
Nr. cadastral vechi:664

Adresa: Loc. Leu, Jud. Dolj, T119, P2213,2213/1

Nr. Crt	Nr cadastral Nr. topografic	Suprafața* (mp)	Observații / Referințe
A1	31166	Din acte: 1.273 Masurata: 1.394	Sector cadastral:13 Teren neimprejmuit;

**Construcții**

Crt	Nr cadastral Nr. topografic	Adresa	Observații / Referințe
A1.1		Loc. Leu, Jud. Dolj	Nr. niveluri:2; S. construita la sol:72 mp; CASA DE LOCUIT, CONSTRUITA DIN CARAMIDA, ACOPERITA CU TABLA
A1.2		Loc. Leu, Jud. Dolj	Nr. niveluri:1; S. construita la sol:27 mp; CONSTRUCTIE ANEXA
A1.3		Loc. Leu, Jud. Dolj	Nr. niveluri:1; S. construita la sol:22 mp; CONSTRUCTIE ANEXA
A1.4		Loc. Leu, Jud. Dolj	Nr. niveluri:1; S. construita la sol:9 mp; CONSTRUCTIE ANEXA
A1.5		Loc. Leu, Jud. Dolj	Nr. niveluri:1; S. construita la sol:5 mp; CONSTRUCTIE ANEXA

**B. Partea II. Proprietari și acte**

Inscrieri privitoare la dreptul de proprietate și alte drepturi reale		Referințe
<b>74980 / 07/09/2012</b>		
Act Notarial nr. CVC AUT NR 2715, din 04/09/2012 emis de BNP MARINESCU MARIA DANIELA;		
B1	Intabulare, drept de PROPRIETATE, dobandit prin Conventie, cota actuala 1273/1394, cota initiala 1273/1394 1) TRUICA COSMIN IRINEL	A1
B2	Intabulare, drept de PROPRIETATE, dobandit prin Conventie, cota actuala 1/1, cota initiala 1/1 1) TRUICA COSMIN IRINEL	A1.1
/		
Act Normativ nr. LEGEA 7, din 13/03/1996 emis de GUVERNUL ROMANIEI;		
B3	Inscrierea posesiei, drept de PROPRIETATE, dobandit prin Constituire, cota actuala 121/1394, cota initiala 121/1394 1) TRUICA COSMIN IRINEL	A1
B4	Intabulare, drept de PROPRIETATE, dobandit prin Lege, cota actuala 1/1, cota initiala 1/1 1) TRUICA COSMIN IRINEL	A1.2, A1.3, A1.4, A1.5

**C. Partea III. SARCINI .**

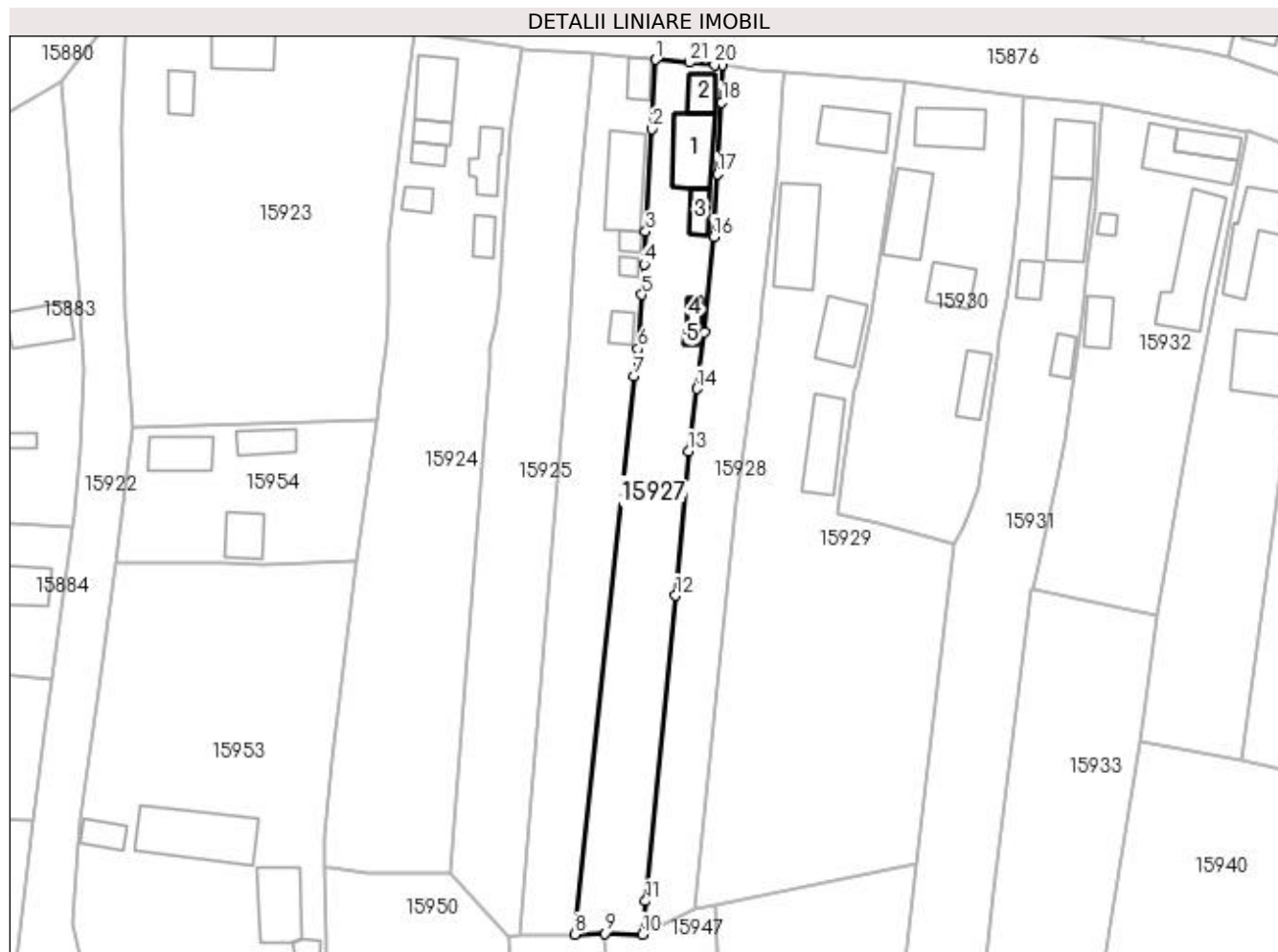
Inscrieri privind dezmembramintele dreptului de proprietate, drepturi reale de garanție și sarcini	Referințe
NU SUNT	

## Anexa Nr. 1 La Partea I

## Teren

Nr cadastral	Suprafața (mp)*	Observații / Referințe
31166	Din acte: 1.273 Masurata: 1.394	

\* Suprafața este determinată în planul de proiecție Stereo 70.



## Date referitoare la teren

Crt	Categorie folosință	Intra vilan	Suprafața (mp)	Tarla	Parcelă	Nr. topo	Observații / Referințe
1	arabil	DA	145	119	2213,2213/1	-	
2	vie	DA	649	119	2213,2213/1	-	
3	curti constructii	DA	600	119	2213,2213/1	-	

## Date referitoare la construcții

Crt	Număr	Destinație construcție	Supraf. (mp)	Situație juridică	Observații / Referințe
A1.1		construcții de locuințe	72	Cu acte	Nr. niveluri:2; S. construita la sol:72 mp; CASA DE LOCUIT, CONSTRUITA DIN CARAMIDA, ACOPERITA CU TABLA
A1.2		construcții anexa	27	Cu acte	Nr. niveluri:1; S. construita la sol:27 mp; CONSTRUCTIE ANEXA
A1.3		construcții anexa	22	Cu acte	Nr. niveluri:1; S. construita la sol:22 mp; CONSTRUCTIE ANEXA
A1.4		construcții anexa	9	Cu acte	Nr. niveluri:1; S. construita la sol:9 mp; CONSTRUCTIE ANEXA
A1.5		construcții anexa	5	Cu acte	Nr. niveluri:1; S. construita la sol:5 mp; CONSTRUCTIE ANEXA



## Lungime Segmente

1) Valorile lungimilor segmentelor sunt obținute din proiecție în plan.

Punct început	X / Y	Punct sfârșit	X / Y	Lungime segment (** (m)
1	420.650,359 298.897,011	2	420.649,792 298.886,197	10.829
3	420.648,773 298.870,182	4	420.648,534 298.865,057	5.131
5	420.648,17 298.860,281	6	420.647,597 298.851,833	8.467
7	420.647,022 298.847,561	8	420.637,749 298.760,382	87.671
9	420.642,359 298.760,511	10	420.648,216 298.760,367	5.859
11	420.648,778 298.765,563	12	420.653,437 298.813,297	47.961
13	420.655,421 298.835,829	14	420.656,757 298.845,581	9.843
15	420.657,922 298.854,407	16	420.659,395 298.869,362	15.027
17	420.659,991 298.879,146	18	420.660,69 298.890,33	11.206
19	420.660,736 298.896,17	20	420.659,565 298.896,217	1.172
21	420.655,594 298.896,563	1	420.650,359 298.897,011	5.254

Punct început	X / Y	Punct sfârșit	X / Y	Lungime segment (** (m)
2	420.649,792 298.886,197	3	420.648,773 298.870,182	16.047
4	420.648,534 298.865,057	5	420.648,17 298.860,281	4.79
6	420.647,597 298.851,833	7	420.647,022 298.847,561	4.311
8	420.637,749 298.760,382	9	420.642,359 298.760,511	4.612
10	420.648,216 298.760,367	11	420.648,778 298.765,563	5.226
12	420.653,437 298.813,297	13	420.655,421 298.835,829	22.619
14	420.656,757 298.845,581	15	420.657,922 298.854,407	8.903
16	420.659,395 298.869,362	17	420.659,991 298.879,146	9.802
18	420.660,69 298.890,33	19	420.660,736 298.896,17	5.84
20	420.659,565 298.896,217	21	420.655,594 298.896,563	3.986

\*\* Lungimile segmentelor sunt determinate în planul de proiecție Stereo 70 și sunt rotunjite la 1 milimetru.

\*\*\* Distanța dintre puncte este formată din segmente cumulate ce sunt mai mici decât valoarea 1 milimetru.



**DATE DESPRE IMOBILUL NR. 15928**

Oficiul de Cadastru și Publicitate Imobiliară DOLJ  
Biroul de Cadastru și Publicitate Imobiliară Craiova

**A. Partea I. Descrierea imobilului**

TEREN Intravilan

Adresa: Loc. Leu, Jud. Dolj, T119, P2214

Nr. Crt	Nr cadastral Nr. topografic	Suprafața* (mp)	Observații / Referințe
A1		Din acte: 1.122 Masurata: 1.120	Sector cadastral:13 Teren neimprejmuit;

**B. Partea II. Proprietari și acte**

Inscrieri privitoare la dreptul de proprietate și alte drepturi reale		Referințe
/		
Act Administrativ nr. TDP 3630, din 05/01/2007 emis de CONSILIUL JUDETEAN DOLJ;		
B1	Intabulare, drept de PROPRIETATE, dobandit prin Reconstituire, cota actuala 1/1, cota initiala 1/1 1) TURCU GHEORGHE, LIPSĂ CNP	A1

**C. Partea III. SARCINI .**

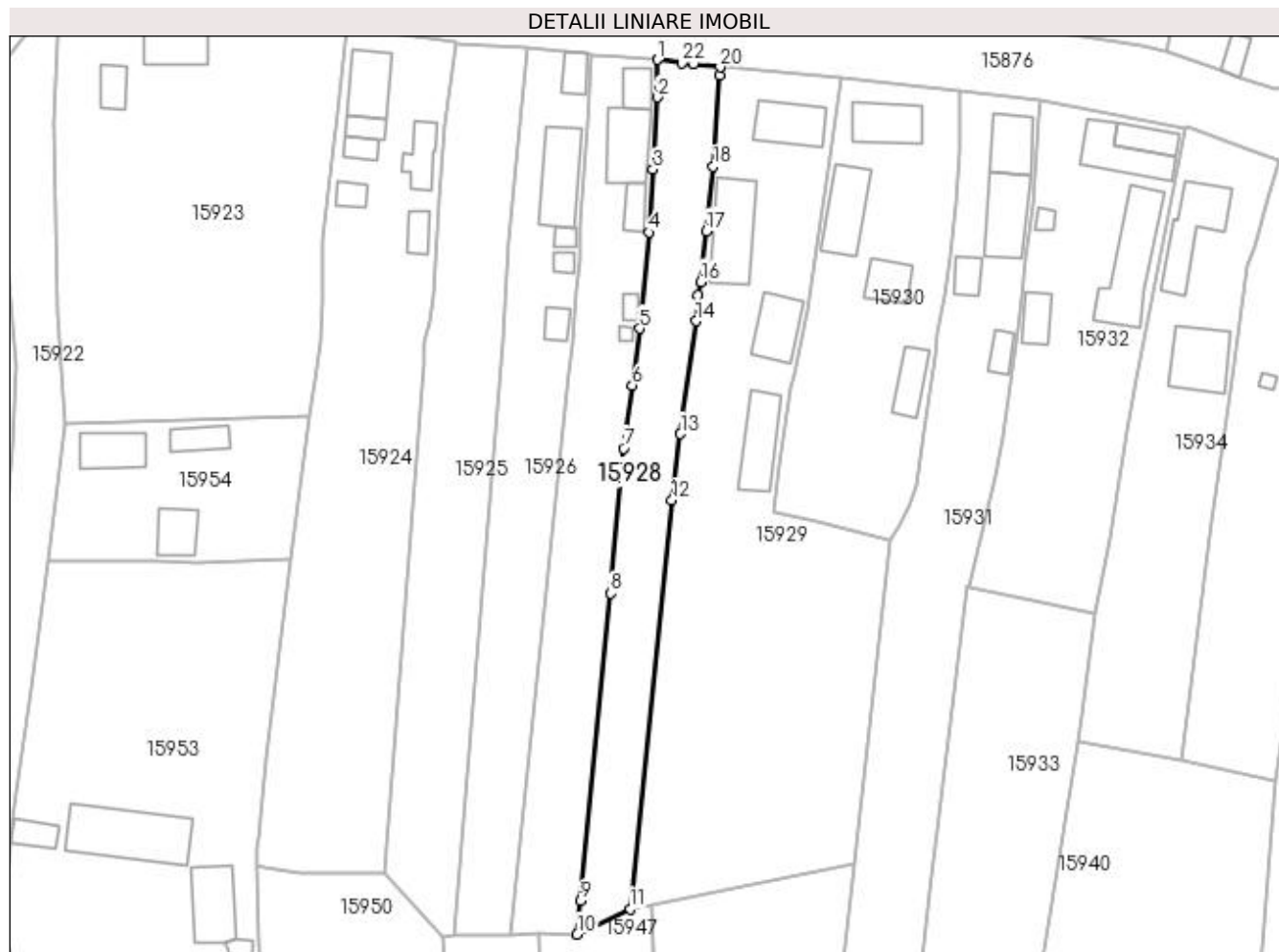
Inscrieri privind dezmembramintele dreptului de proprietate, drepturi reale de garanție și sarcini	Referințe
NU SUNT	

## Anexa Nr. 1 La Partea I

## Teren

Nr cadastral	Suprafața (mp)*	Observații / Referințe
	Din acte: 1.122	
	Masurata: 1.120	

\* Suprafața este determinată în planul de proiecție Stereo 70.



## Date referitoare la teren

Crt	Categorie folosință	Intra vilan	Suprafața (mp)	Tarla	Parcelă	Nr. topo	Observații / Referințe
1	arabil	DA	1.120	119	2214	-	

## Lungime Segmente

1) Valorile lungimilor segmentelor sunt obținute din proiecție în plan.

Punct început	X / Y	Punct sfârșit	X / Y	Lungime segment (** (m)	Punct început	X / Y	Punct sfârșit	X / Y	Lungime segment (** (m)
1	420.660,736 298.896,17	2	420.660,69 298.890,33	5.84	2	420.660,69 298.890,33	3	420.659,991 298.879,146	11.206
3	420.659,991 298.879,146	4	420.659,395 298.869,362	9.802	4	420.659,395 298.869,362	5	420.657,922 298.854,407	15.027
5	420.657,922 298.854,407	6	420.656,757 298.845,581	8.903	6	420.656,757 298.845,581	7	420.655,421 298.835,829	9.843
7	420.655,421 298.835,829	8	420.653,437 298.813,297	22.619	8	420.653,437 298.813,297	9	420.648,778 298.765,563	47.961
9	420.648,778 298.765,563	10	420.648,216 298.760,367	5.226	10	420.648,216 298.760,367	11	420.656,42 298.764,329	9.111

Punct început	X / Y	Punct sfârșit	X / Y	Lungime segment (** (m)
11	420.656,42 298.764,329	12	420.662,957 298.827,775	63.782
13	420.664,242 298.838,067	14	420.666,686 298.855,581	17.684
15	420.666,984 298.859,605	16	420.667,385 298.861,691	2.124
17	420.668,246 298.869,573	18	420.669,31 298.879,578	10.061
19	420.670,348 298.893,682	20	420.670,408 298.895,025	1.344
21	420.666,225 298.895,473	22	420.664,466 298.895,642	1.767

Punct început	X / Y	Punct sfârșit	X / Y	Lungime segment (** (m)
12	420.662,957 298.827,775	13	420.664,242 298.838,067	10.372
14	420.666,686 298.855,581	15	420.666,984 298.859,605	4.035
16	420.667,385 298.861,691	17	420.668,246 298.869,573	7.929
18	420.669,31 298.879,578	19	420.670,348 298.893,682	14.142
20	420.670,408 298.895,025	21	420.666,225 298.895,473	4.207
22	420.664,466 298.895,642	1	420.660,736 298.896,17	3.767

\*\* Lungimile segmentelor sunt determinate în planul de proiecție Stereo 70 și sunt rotunjite la 1 milimetru.

\*\*\* Distanța dintre puncte este formată din segmente cumulate ce sunt mai mici decât valoarea 1 milimetru.





## DATE DESPRE IMOBILUL NR. 15929

Oficiul de Cadastru și Publicitate Imobiliară DOLJ  
Biroul de Cadastru și Publicitate Imobiliară Craiova

## A. Partea I. Descrierea imobilului

TEREN Intravilan

Adresa: Loc. Leu, Nr. 709, Jud. Dolj, T119, P2215,2215/1,2215/2

Nr. Crt	Nr cadastral Nr. topografic	Suprafața* (mp)	Observații / Referințe
A1	32567	Din acte: 3.153 Masurata: 3.131	Sector cadastral:13 Teren neimprejmut;

## Construcții

Crt	Nr cadastral Nr. topografic	Adresa	Observații / Referințe
A1.1		Loc. Leu, Nr. 709, Jud. Dolj, T119 P2215, 2215/1, 2215/2	Nr. niveluri:1; S. construita la sol:65 mp; Casa de locuit, construita din caramida, acoperita cu tigla, compusa din cu 3 camere si hol, edificata in anul 1916, iar suprafata utila este Su=47.04mp.Nu detine CPE.
A1.2		Loc. Leu, Nr. 709, Jud. Dolj, T119 P2215, 2215/1, 2215/2	Nr. niveluri:1; S. construita la sol:100 mp; Anexa de locuit, compusa din 4 incaperi si sala, construita din caramida, acoperita cu tigla, edificata in anul 1916.
A1.3		Loc. Leu, Nr. 709, Jud. Dolj, T119 P2215, 2215/1, 2215/2	Nr. niveluri:1; S. construita la sol:60 mp; Garaj, construit din caramida, acoperit cu tabla , edificat in anul 1916.
A1.4		Loc. Leu, Nr. 709, Jud. Dolj, T119 P2215, 2215/1, 2215/2	Nr. niveluri:1; S. construita la sol:75 mp; Magazie, construita din caramida, acoperita cu tabla , edificata in anul 1916.

## B. Partea II. Proprietari și acte

Inscrieri privitoare la dreptul de proprietate și alte drepturi reale	Referințe
<b>182774 / 29/12/2016</b>	
Act Notarial nr. CONTRACT DE VANZARE NR.3697, din 28/12/2016 emis de MARINESCU MARIA DANIELA;	
B1	A1
Intabulare, drept de PROPRIETATE, dobandit prin Conventie, cota actuala 1/1, cota initiala 1/1	
1) DIACONU GHEORGHE 2) DIACONU MARIA	
<b>75465 / 03/06/2016</b>	
Act Administrativ nr. CERTIFICAT FISCAL 4441, din 05/07/2016 emis de PRIMARIA LEU (ACT NOTARIAL NR 130 DIN 30.01.1995, EMIS DE NOTARIATUL DE STAT JUDETEAN CRAIOVA);	
B2	A1.1, A1.2, A1.3, A1.4
Intabulare, drept de PROPRIETATE, dobandit prin Construire, cota actuala 1/1, cota initiala 1/1	
1) DIACONU GHEORGHE	

## C. Partea III. SARCINI

Inscrieri privind dezmembramintele dreptului de proprietate, drepturi reale de garanție și sarcini	Referințe
<b>75465 / 03/06/2016</b>	
Act Administrativ nr. SOMATIE DOSAR 228/E/2003, din 24/02/2003 emis de BEJ BALICA MARIUS EUGEN;	
C1	A1.2
Se notează, prin transcriere, în prezenta carte funciară faptul că în Registrul de Transcripțiuni și Inscripțiuni există înscris sub nr.296 din 31.08.2004 asupra imobilului în cauză următoarele: somatie in favoarea: MIALA CONSTANTIN	
C2	A1.3
Se notează, prin transcriere, în prezenta carte funciară faptul că în Registrul de Transcripțiuni și Inscripțiuni există înscris sub nr.296 din 31.08.2004 asupra imobilului în cauză următoarele: somatie in favoarea: MIALA CONSTANTIN	
C3	A1.4
Se notează, prin transcriere, în prezenta carte funciară faptul că în Registrul de Transcripțiuni și Inscripțiuni există înscris sub nr.296 din 31.08.2004, asupra imobilului în cauză următoarele: somatie in favoarea: MIALA CONSTANTIN	

## Anexa Nr. 1 La Partea I

## Teren

Nr cadastral	Suprafața (mp)*	Observații / Referințe
32567	Din acte: 3.153 Masurata: 3.131	

\* Suprafața este determinată în planul de proiecție Stereo 70.



## Date referitoare la teren

Crt	Categorie folosință	Intra vilan	Suprafața (mp)	Tarla	Parcelă	Nr. topo	Observații / Referințe
1	curți construcții	DA	1.179	119	2215	-	
2	arabil	DA	1.272	119	2215/1	-	
3	vie	DA	680	119	2215/2	-	

## Date referitoare la construcții

Crt	Număr	Destinație construcție	Supraf. (mp)	Situație juridică	Observații / Referințe
A1.1		construcții de locuințe	65	Cu acte	Nr. niveluri:1; S. construita la sol:65 mp; Casa de locuit, construita din caramida, acoperita cu tigla, compusa din cu 3 camere si hol, edificata in anul 1916, iar suprafata utila este Su=47.04mp.Nu detine CPE.
A1.2		construcții anexa	100	Cu acte	Nr. niveluri:1; S. construita la sol:100 mp; Anexa de locuit, compusa din 4 incaperi si sala, construita din caramida, acoperita cu tigla, edificata in anul 1916.
A1.3		construcții anexa	60	Cu acte	Nr. niveluri:1; S. construita la sol:60 mp; Garaj, construit din caramida, acoperit cu tabla , edificat in anul 1916.
A1.4		construcții anexa	75	Cu acte	Nr. niveluri:1; S. construita la sol:75 mp; Magazie, construita din caramida, acoperita cu tabla , edificata in anul 1916.



## Lungime Segmente

1) Valorile lungimilor segmentelor sunt obținute din proiecție în plan.

Punct început	X / Y	Punct sfârșit	X / Y	Lungime segment (** (m)
1	420.670,408 298.895,025	2	420.670,348 298.893,682	1.344
3	420.669,31 298.879,578	4	420.668,246 298.869,573	10.061
5	420.667,385 298.861,691	6	420.666,984 298.859,605	2.124
7	420.666,686 298.855,581	8	420.664,242 298.838,067	17.684
9	420.662,957 298.827,775	10	420.656,42 298.764,329	63.782
11	420.659,773 298.764,998	12	420.691,186 298.771,263	32.031
13	420.696,932 298.821,45	14	420.685,326 298.824,54	12.01
15	420.678,621 298.826,048	16	420.679,634 298.833,167	7.191
17	420.681,491 298.845,293	18	420.681,935 298.847,284	2.04
19	420.684,003 298.857,311	20	420.687,449 298.880,981	23.92
21	420.689,344 298.893,513	1	420.670,408 298.895,025	18.996

Punct început	X / Y	Punct sfârșit	X / Y	Lungime segment (** (m)
2	420.670,348 298.893,682	3	420.669,31 298.879,578	14.142
4	420.668,246 298.869,573	5	420.667,385 298.861,691	7.929
6	420.666,984 298.859,605	7	420.666,686 298.855,581	4.035
8	420.664,242 298.838,067	9	420.662,957 298.827,775	10.372
10	420.656,42 298.764,329	11	420.659,773 298.764,998	3.419
12	420.691,186 298.771,263	13	420.696,932 298.821,45	50.515
14	420.685,326 298.824,54	15	420.678,621 298.826,048	6.872
16	420.679,634 298.833,167	17	420.681,491 298.845,293	12.267
18	420.681,935 298.847,284	19	420.684,003 298.857,311	10.238
20	420.687,449 298.880,981	21	420.689,344 298.893,513	12.674

\*\* Lungimile segmentelor sunt determinate în planul de proiecție Stereo 70 și sunt rotunjite la 1 milimetru.

\*\*\* Distanța dintre puncte este formată din segmente cumulate ce sunt mai mici decât valoarea 1 milimetru.



**DATE DESPRE IMOBILUL NR. 15930**

Oficiul de Cadastru și Publicitate Imobiliară DOLJ  
Biroul de Cadastru și Publicitate Imobiliară Craiova

**A. Partea I. Descrierea imobilului**

TEREN Intravilan

Adresa: Loc. Leu, Nr. 711, Jud. Dolj, T119, P2216, 2216/1

Nr. Crt	Nr cadastral Nr. topografic	Suprafața* (mp)	Observații / Referințe
A1		Din acte: 1.326 Masurata: 1.423	Sector cadastral:13 Teren imprejmuit;

**Construcții**

Crt	Nr cadastral Nr. topografic	Adresa	Observații / Referințe
A1.1		Loc. Leu, Jud. Dolj	Nr. niveluri:1; S. construita la sol:65 mp; CASA DE LOCUIT, CONSTRUITA DIN CARAMIDA, ACOPERITA CU TABLA
A1.2		Loc. Leu, Jud. Dolj	Nr. niveluri:1; S. construita la sol:78 mp; CONSTRUCTIE ANEXA
A1.3		Loc. Leu, Jud. Dolj	Nr. niveluri:1; S. construita la sol:41 mp; CONSTRUCTIE ANEXA
A1.4		Loc. Leu, Jud. Dolj	Nr. niveluri:1; S. construita la sol:40 mp; CONSTRUCTIE ANEXA

**B. Partea II. Proprietari și acte**

Inscrieri privitoare la dreptul de proprietate și alte drepturi reale		Referințe
/		
Act Notarial nr. CM 226, din 07/12/2005 emis de NP DEFTA EMIL;		
B1	Intabulare, drept de PROPRIETATE, dobandit prin Succesiune, cota actuala 2/8, cota initiala 2/8 1) CRISTESCU IOANA	A1, A1.1, A1.2, A1.3, A1.4
B2	Intabulare, drept de PROPRIETATE, dobandit prin Succesiune, cota actuala 3/8, cota initiala 3/8 1) CRISTESCU IULIAN	A1, A1.1, A1.2, A1.3, A1.4
B3	Intabulare, drept de PROPRIETATE, dobandit prin Succesiune, cota actuala 3/8, cota initiala 3/8 1) CRISTESCU GEORGEL	A1, A1.1, A1.2, A1.3, A1.4

**C. Partea III. SARCINI .**

Inscrieri privind dezmembramintele dreptului de proprietate, drepturi reale de garanție și sarcini	Referințe
NU SUNT	

## Anexa Nr. 1 La Partea I

## Teren

Nr cadastral	Suprafața (mp)*	Observații / Referințe
	Din acte: 1.326 Masurata: 1.423	

\* Suprafața este determinată în planul de proiecție Stereo 70.



## Date referitoare la teren

Crt	Categorie folosință	Intra vilan	Suprafața (mp)	Tarla	Parcelă	Nr. topo	Observații / Referințe
1	curți constructii	DA	1.023	119	2216	-	
2	arabil	DA	400	119	2216/1	-	

## Date referitoare la construcții

Crt	Număr	Destinație construcție	Supraf. (mp)	Situație juridică	Observații / Referințe
A1.1		construcții de locuințe	65	Cu acte	Nr. niveluri:1; S. construita la sol:65 mp; CASA DE LOCUIT, CONSTRUITA DIN CARAMIDA, ACOPERITA CU TABLA
A1.2		construcții anexa	78	Cu acte	Nr. niveluri:1; S. construita la sol:78 mp; CONSTRUCTIE ANEXA
A1.3		construcții anexa	41	Cu acte	Nr. niveluri:1; S. construita la sol:41 mp; CONSTRUCTIE ANEXA
A1.4		construcții anexa	40	Cu acte	Nr. niveluri:1; S. construita la sol:40 mp; CONSTRUCTIE ANEXA

## Lungime Segmente

1) Valorile lungimilor segmentelor sunt obținute din proiecție în plan.

Punct început	X / Y	Punct sfârșit	X / Y	Lungime segment (** (m)

Punct început	X / Y	Punct sfârșit	X / Y	Lungime segment (** (m)
1	420.689,344 298.893,513	2	420.687,449 298.880,981	12.674
2	420.687,449 298.880,981	3	420.684,003 298.857,311	23.92
3	420.684,003 298.857,311	4	420.681,935 298.847,284	10.238
4	420.681,935 298.847,284	5	420.681,491 298.845,293	2.04
5	420.681,491 298.845,293	6	420.679,634 298.833,167	12.267
6	420.679,634 298.833,167	7	420.678,621 298.826,048	7.191
7	420.678,621 298.826,048	8	420.685,326 298.824,54	6.872
8	420.685,326 298.824,54	9	420.696,932 298.821,45	12.01
9	420.696,932 298.821,45	10	420.698,393 298.823,887	2.841
10	420.698,393 298.823,887	11	420.699,741 298.826,88	3.283
11	420.699,741 298.826,88	12	420.700,8 298.830,093	3.383
12	420.700,8 298.830,093	13	420.702,081 298.838,347	8.353
13	420.702,081 298.838,347	14	420.703,728 298.850,292	12.058
14	420.703,728 298.850,292	15	420.704,112 298.853,63	3.36
15	420.704,112 298.853,63	16	420.705,242 298.859,624	6.1
16	420.705,242 298.859,624	17	420.706,06 298.865,69	6.121
17	420.706,06 298.865,69	18	420.706,982 298.873,85	8.212
18	420.706,982 298.873,85	19	420.707,49 298.881,863	8.029
19	420.707,49 298.881,863	20	420.707,689 298.891,285	9.424
20	420.707,689 298.891,285	1	420.689,344 298.893,513	18.48

\*\* Lungimile segmentelor sunt determinate în planul de proiecție Stereo 70 și sunt rotunjite la 1 milimetru.

\*\*\* Distanța dintre puncte este formată din segmente cumulate ce sunt mai mici decât valoarea 1 milimetru.



**DATE DESPRE IMOBILUL NR. 15931**

Oficiul de Cadastru și Publicitate Imobiliară DOLJ  
Biroul de Cadastru și Publicitate Imobiliară Craiova

**A. Partea I. Descrierea imobilului**

TEREN Intravilan

Adresa: Loc. Leu, Nr. 713, Jud. Dolj, T119, P2217, 2217/1, 2217/2

Nr. Crt	Nr cadastral Nr. topografic	Suprafața* (mp)	Observații / Referințe
A1		Din acte: 1.745 Masurata: 1.764	Sector cadastral:13 Teren imprejmuit;

**Construcții**

Crt	Nr cadastral Nr. topografic	Adresa	Observații / Referințe
A1.1		Loc. Leu, Jud. Dolj	Nr. niveluri:1; S. construita la sol:57 mp; CASA DE LOCUIT, CONSTRUITA DIN CARAMIDA, ACOPERITA CU TABLA
A1.2		Loc. Leu, Jud. Dolj	Nr. niveluri:1; S. construita la sol:78 mp; CONSTRUCTIE ANEXA
A1.3		Loc. Leu, Jud. Dolj	Nr. niveluri:1; S. construita la sol:23 mp; CONSTRUCTIE ANEXA
A1.4		Loc. Leu, Jud. Dolj	Nr. niveluri:1; S. construita la sol:20 mp; CONSTRUCTIE ANEXA

**B. Partea II. Proprietari și acte**

Inscrieri privitoare la dreptul de proprietate și alte drepturi reale	Referințe
/	
Act Notarial nr. CVC 1956, din 19/07/2001 emis de NP GAGEATU ILIE (CERTIFICAT DE DECES SERIA DM NR. 888668; CERTIFICAT DE DECES SERIA DC NR. 675799);	
B1	A1, A1.1, A1.2
Intabulare, drept de PROPRIETATE, dobandit prin Conventie, cota actuala 1/1, cota initiala 1/1	
1) TUDOSIE MARIANA	
2) TUDOSIE STEFAN	
Act Normativ nr. LEGEA 7, din 13/03/1996 emis de GUVERNUL ROMANIEI;	
B2	A1.3, A1.4
Intabulare, drept de PROPRIETATE, dobandit prin Lege, cota actuala 1/1, cota initiala 1/1	
1) TUDOSIE MARIANA	
2) TUDOSIE STEFAN	

**C. Partea III. SARCINI .**

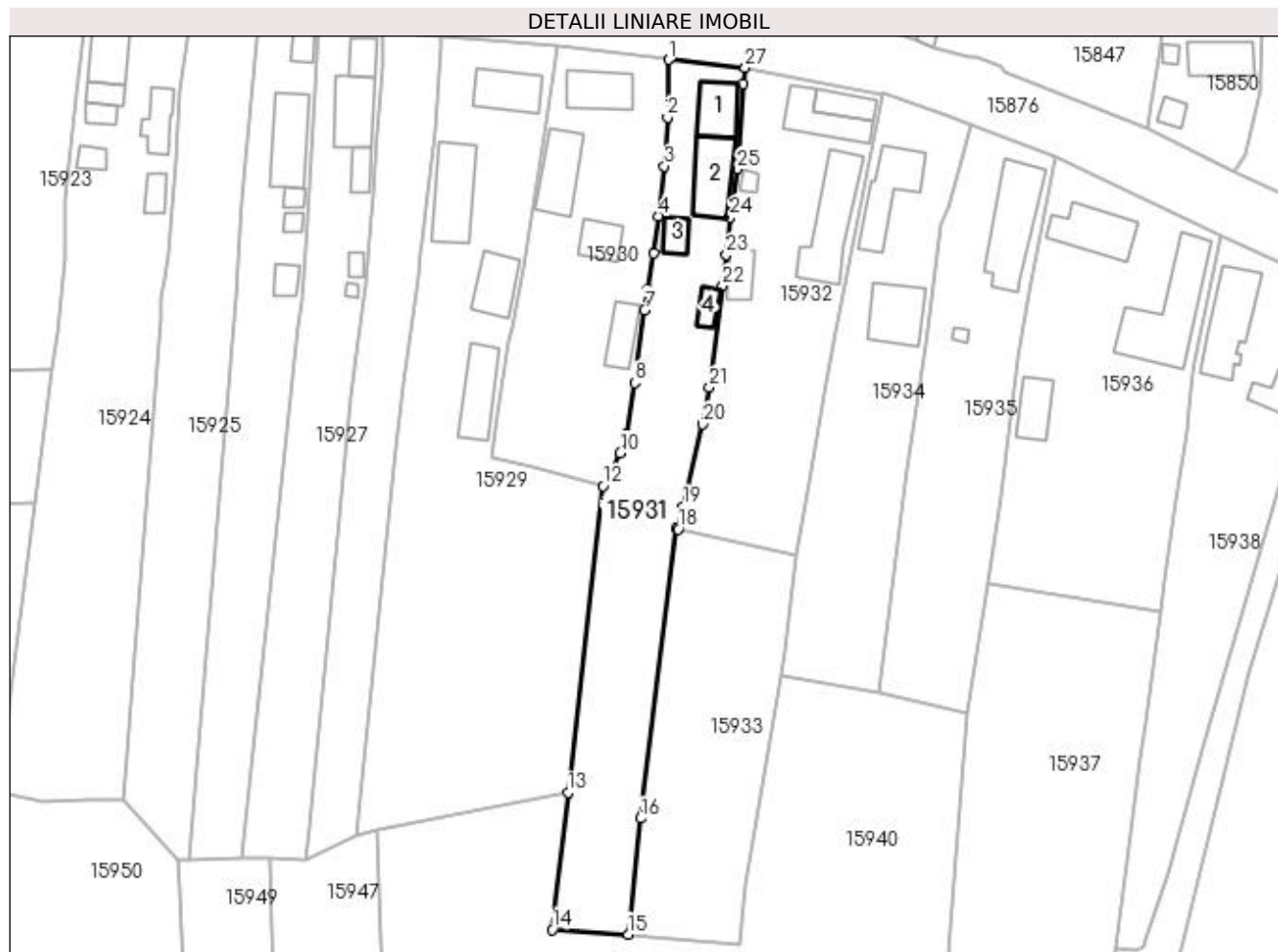
Inscrieri privind dezmembramintele dreptului de proprietate, drepturi reale de garanție și sarcini	Referințe
NU SUNT	

## Anexa Nr. 1 La Partea I

## Teren

Nr cadastral	Suprafața (mp)*	Observații / Referințe
	Din acte: 1.745 Masurata: 1.764	

\* Suprafața este determinată în planul de proiecție Stereo 70.



## Date referitoare la teren

Crt	Categorie folosință	Intra vilan	Suprafața (mp)	Tarla	Parcelă	Nr. topo	Observații / Referințe
1	curți constructii	DA	630	119	2217	-	
2	arabil	DA	1.004	119	2217/1	-	
3	vie	DA	130	119	2217/2	-	

## Date referitoare la construcții

Crt	Număr	Destinație construcție	Supraf. (mp)	Situație juridică	Observații / Referințe
A1.1		construcții de locuințe	57	Cu acte	Nr. niveluri:1; S. construita la sol:57 mp; CASA DE LOCUIT, CONSTRUITA DIN CARAMIDA, ACOPERITA CU TABLA
A1.2		construcții anexa	78	Cu acte	Nr. niveluri:1; S. construita la sol:78 mp; CONSTRUCTIE ANEXA
A1.3		construcții anexa	23	Cu acte	Nr. niveluri:1; S. construita la sol:23 mp; CONSTRUCTIE ANEXA
A1.4		construcții anexa	20	Cu acte	Nr. niveluri:1; S. construita la sol:20 mp; CONSTRUCTIE ANEXA



## Lungime Segmente

1) Valorile lungimilor segmentelor sunt obținute din proiecție în plan.

Punct început	X / Y	Punct sfârșit	X / Y	Lungime segment (** (m)
1	420.707,689 298.891,285	2	420.707,49 298.881,863	9.424
3	420.706,982 298.873,85	4	420.706,06 298.865,69	8.212
5	420.705,242 298.859,624	6	420.704,112 298.853,63	6.1
7	420.703,728 298.850,292	8	420.702,081 298.838,347	12.058
9	420.700,8 298.830,093	10	420.699,741 298.826,88	3.383
11	420.698,393 298.823,887	12	420.696,932 298.821,45	2.841
13	420.691,186 298.771,263	14	420.688,576 298.748,763	22.651
15	420.701,001 298.748,027	16	420.703,029 298.767,014	19.095
17	420.708,863 298.814,435	18	420.709,186 298.814,355	0.333
19	420.710,053 298.818,067	20	420.713,216 298.831,574	13.872
21	420.714,341 298.837,603	22	420.716,529 298.854,247	16.787
23	420.717,114 298.859,332	24	420.717,712 298.865,468	6.165
25	420.718,928 298.873,423	26	420.719,861 298.887,319	13.927
27	420.720,179 298.890,006	1	420.707,689 298.891,285	12.555

Punct început	X / Y	Punct sfârșit	X / Y	Lungime segment (** (m)
2	420.707,49 298.881,863	3	420.706,982 298.873,85	8.029
4	420.706,06 298.865,69	5	420.705,242 298.859,624	6.121
6	420.704,112 298.853,63	7	420.703,728 298.850,292	3.36
8	420.702,081 298.838,347	9	420.700,8 298.830,093	8.353
10	420.699,741 298.826,88	11	420.698,393 298.823,887	3.283
12	420.696,932 298.821,45	13	420.691,186 298.771,263	50.515
14	420.688,576 298.748,763	15	420.701,001 298.748,027	12.447
16	420.703,029 298.767,014	17	420.708,863 298.814,435	47.779
18	420.709,186 298.814,355	19	420.710,053 298.818,067	3.812
20	420.713,216 298.831,574	21	420.714,341 298.837,603	6.133
22	420.716,529 298.854,247	23	420.717,114 298.859,332	5.119
24	420.717,712 298.865,468	25	420.718,928 298.873,423	8.047
26	420.719,861 298.887,319	27	420.720,179 298.890,006	2.706

\*\* Lungimile segmentelor sunt determinate în planul de proiecție Stereo 70 și sunt rotunjite la 1 milimetru.

\*\*\* Distanța dintre puncte este formată din segmente cumulate ce sunt mai mici decât valoarea 1 milimetru.



**DATE DESPRE IMOBILUL NR. 15932**

Oficiul de Cadastru și Publicitate Imobiliară DOLJ  
Biroul de Cadastru și Publicitate Imobiliară Craiova

**A. Partea I. Descrierea imobilului**

TEREN Intravilan

Adresa: Loc. Leu, Nr. 714, Jud. Dolj, T119, P2218,2218/1

Nr. Crt	Nr cadastral Nr. topografic	Suprafața* (mp)	Observații / Referințe
A1	35143	Din acte: 1.655 Masurata: 1.541	Sector cadastral:13 Teren imprejmuit;

**Construcții**

Crt	Nr cadastral Nr. topografic	Adresa	Observații / Referințe
A1.1		Loc. Leu, Nr. 714, Jud. Dolj, T119, P2218, P2218/1, P2218/2	Nr. niveluri:1; S. construita la sol:35 mp; S. construita desfasurata:35 mp; Casa de locuit, regim înălțime P , construită in anul 1916. Suprafață construită desfășurată =35 mp.
A1.2		Loc. Leu, Nr. 714, Jud. Dolj, T119, P2218, P2218/1, P2218/2	Nr. niveluri:1; S. construita la sol:124 mp; S. construita desfasurata:124 mp; Anexa, nivel P (1991) , Suprafata constr.desf.=124mp
A1.3		Loc. Leu, Nr. 714, Jud. Dolj, T119, P2218, P2218/1, P2218/2	Nr. niveluri:1; S. construita la sol:33 mp; S. construita desfasurata:32 mp; Anexa, nivel P (1991) , Suprafata constr.desf.=32mp
A1.4		Loc. Leu, Nr. 714, Jud. Dolj, T119, P2218, P2218/1, P2218/2	Nr. niveluri:2; S. construita la sol:71 mp; S. construita desfasurata:177 mp; Locuinta, regim inaltime P+M, Scd=177mp. Constructia C4 este construita la mansarda si peste C1.
A1.5		Loc. Leu, Jud. Dolj	Nr. niveluri:1; S. construita la sol:9 mp; CONSTRUCTIE ANEXA

**B. Partea II. Proprietari și acte**

Inscrieri privitoare la dreptul de proprietate și alte drepturi reale		Referințe
<b>66986 / 18/03/2021</b>		
Act Notarial nr. ACT DE PARTAJ VOLUNTAR AUT NR. 1210, din 27/07/2020 emis de NP STEFANESCU FLORIANA (ACT ADMINISTRATIV NR TDP NR 2991 DIN 22.11.2004, EMIS DE COMISIA JUDETEANA DOLJ;ACT NOTARIAL NR CM NR. 91 DIN 27.07.2020, EMIS DE NP STEFANESCU FLORIANA);		
B1	Intabulare, drept de PROPRIETATE, dobandit prin Conventie, cota actuala 1/1, cota initiala 1/1 1) <b>BĂDOI ȘTEFAN</b>	A1, A1.1, A1.2, A1.3
/		
Act Normativ nr. LEGEA 7, din 13/03/1996 emis de GUVERNUL ROMANIEI;		
B2	Intabulare, drept de PROPRIETATE, dobandit prin Lege, cota actuala 1/1, cota initiala 1/1 1) <b>BĂDOI ȘTEFAN</b>	A1.4, A1.5

**C. Partea III. SARCINI .**

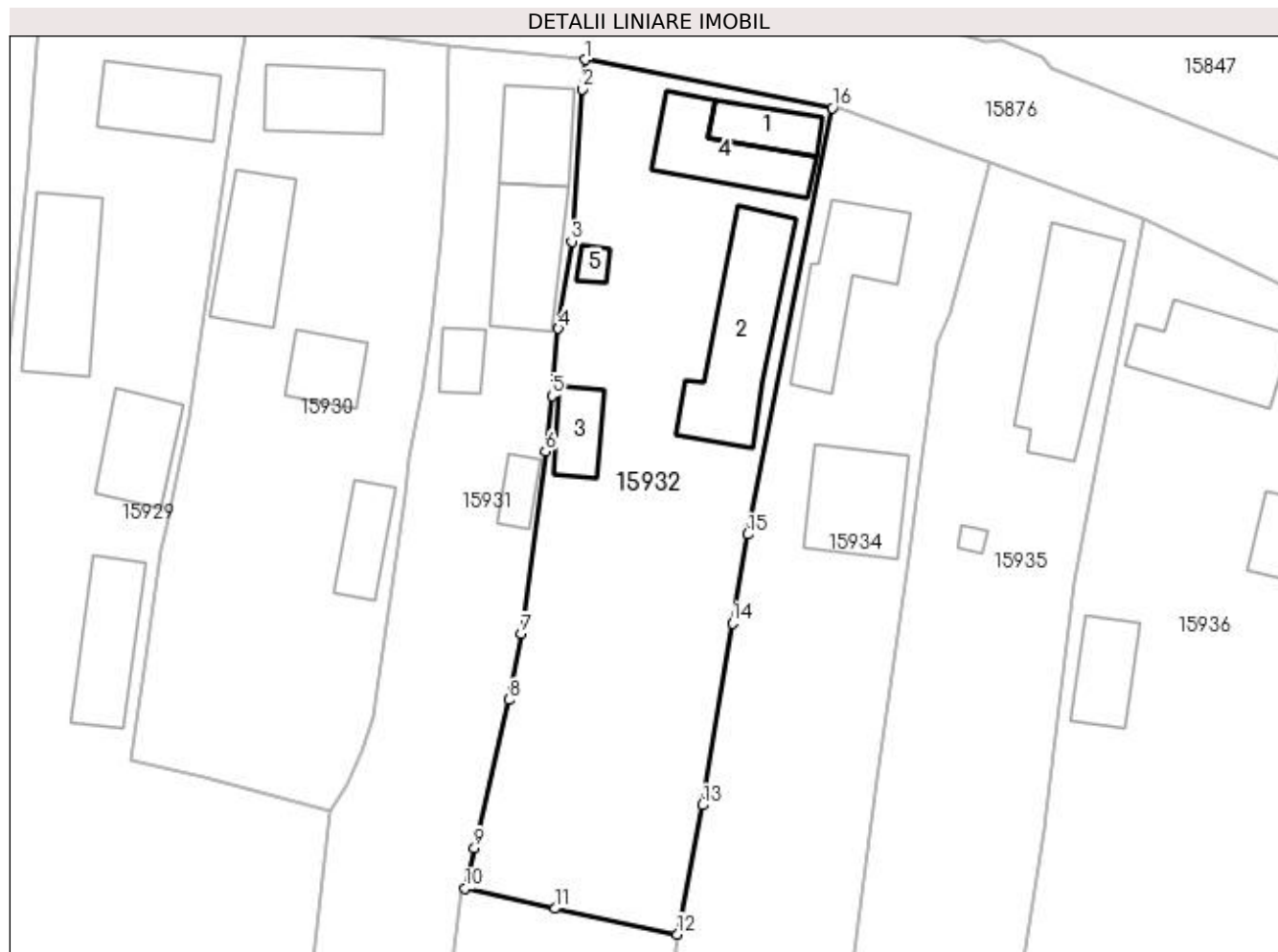
Inscrieri privind dezmembramintele dreptului de proprietate, drepturi reale de garanție și sarcini	Referințe
NU SUNT	

## Anexa Nr. 1 La Partea I

## Teren

Nr cadastral	Suprafața (mp)*	Observații / Referințe
35143	Din acte: 1.655 Masurata: 1.541	

\* Suprafața este determinată în planul de proiecție Stereo 70.



## Date referitoare la teren

Crt	Categorie folosință	Intravilan	Suprafața (mp)	Tarla	Parcelă	Nr. topo	Observații / Referințe
1	curți constructii	DA	1.064	119	2218	-	Teren intravilan curți constructii
2	arabil	DA	477	119	2218/1	-	Teren intravilan, arabil

## Date referitoare la construcții

Crt	Număr	Destinație construcție	Supraf. (mp)	Situație juridică	Observații / Referințe
A1.1		construcții de locuințe	35	Cu acte	Nr. niveluri:1; S. construita la sol:35 mp; S. construita desfasurata:35 mp; Casa de locuit, regim înălțime P , construită în anul 1916. Suprafață construită desfășurată =35 mp.
A1.2		construcții anexa	124	Cu acte	Nr. niveluri:1; S. construita la sol:124 mp; S. construita desfasurata:124 mp; Anexa, nivel P (1991) , Suprafata constr.desf.=124mp
A1.3		construcții anexa	Din acte: 32 Masurata: 33	Cu acte	Nr. niveluri:1; S. construita la sol:33 mp; S. construita desfasurata:32 mp; Anexa, nivel P (1991) , Suprafata constr.desf.=32mp
A1.4		construcții de locuințe	71	Cu acte	Nr. niveluri:2; S. construita la sol:71 mp; S. construita desfasurata:177 mp; Locuinta, regim inaltime P+M, Scd=177mp. Constructia C4 este construita la mansarda si peste C1.
A1.5		construcții anexa	9	Cu acte	Nr. niveluri:1; S. construita la sol:9 mp; CONSTRUCTIE ANEXA

**Lungime Segmente**

1) Valorile lungimilor segmentelor sunt obținute din proiecție în plan.

Punct început	X / Y	Punct sfârșit	X / Y	Lungime segment (** (m)
1	420.720,179 298.890,006	2	420.719,861 298.887,319	2.706
2	420.719,861 298.887,319	3	420.718,928 298.873,423	13.927
3	420.718,928 298.873,423	4	420.717,712 298.865,468	8.047
4	420.717,712 298.865,468	5	420.717,114 298.859,332	6.165
5	420.717,114 298.859,332	6	420.716,529 298.854,247	5.119
6	420.716,529 298.854,247	7	420.714,341 298.837,603	16.787
7	420.714,341 298.837,603	8	420.713,216 298.831,574	6.133
8	420.713,216 298.831,574	9	420.710,053 298.818,067	13.872
9	420.710,053 298.818,067	10	420.709,186 298.814,355	3.812
10	420.709,186 298.814,355	11	420.717,424 298.812,542	8.435
11	420.717,424 298.812,542	12	420.728,565 298.810,192	11.386
12	420.728,565 298.810,192	13	420.730,855 298.821,974	12.002
13	420.730,855 298.821,974	14	420.733,582 298.838,58	16.828
14	420.733,582 298.838,58	15	420.735,012 298.846,69	8.235
15	420.735,012 298.846,69	16	420.742,709 298.885,594	39.658
16	420.742,709 298.885,594	1	420.720,179 298.890,006	22.958

\*\* Lungimile segmentelor sunt determinate în planul de proiecție Stereo 70 și sunt rotunjite la 1 milimetru.

\*\*\* Distanța dintre puncte este formată din segmente cumulate ce sunt mai mici decât valoarea 1 milimetru.



**DATE DESPRE IMOBILUL NR. 15933**

Oficiul de Cadastru și Publicitate Imobiliară DOLJ  
Biroul de Cadastru și Publicitate Imobiliară Craiova

**A. Partea I. Descrierea imobilului**

TEREN Intravilan

Adresa: Loc. Leu, Nr. 718, Jud. Dolj, T119, P2197/8

Nr. Crt	Nr cadastral Nr. topografic	Suprafața* (mp)	Observații / Referințe
A1		Din acte: 1.200 Masurata: 1.271	Sector cadastral:13 Teren imprejmuit;

**B. Partea II. Proprietari și acte**

Inscrieri privitoare la dreptul de proprietate și alte drepturi reale		Referințe
/		
Act Notarial nr. CM 226, din 07/12/2005 emis de NP DEFTA EMIL;		
B1	Intabulare, drept de PROPRIETATE, dobandit prin Succesiune, cota actuala 2/8, cota initiala 2/8 1) CRISTESCU IOANA	A1
B2	Intabulare, drept de PROPRIETATE, dobandit prin Succesiune, cota actuala 3/8, cota initiala 3/8 1) CRISTESCU IULIAN	A1
B3	Intabulare, drept de PROPRIETATE, dobandit prin Succesiune, cota actuala 3/8, cota initiala 3/8 1) CRISTESCU GEORGEL	A1

**C. Partea III. SARCINI .**

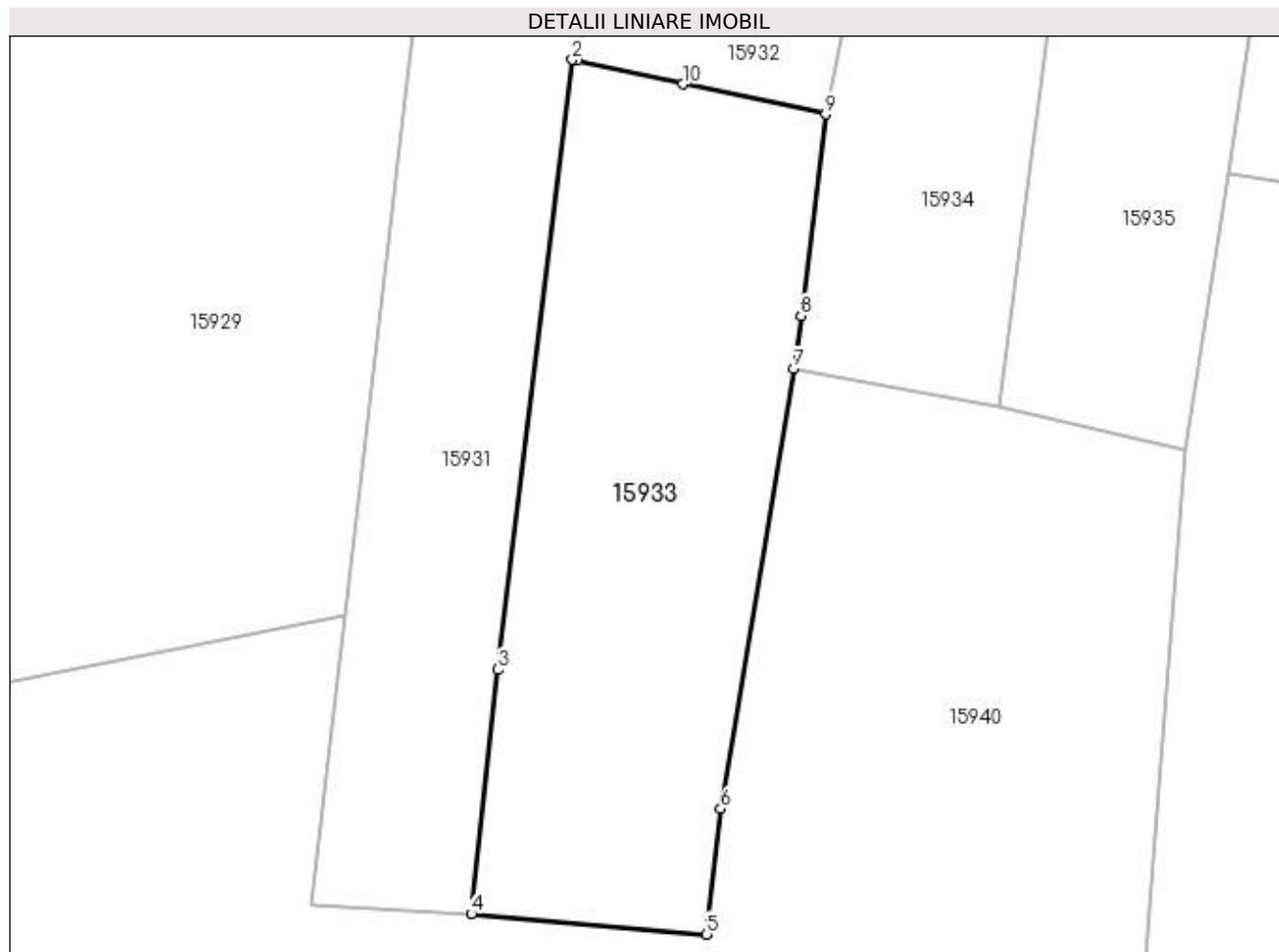
Inscrieri privind dezmembramintele dreptului de proprietate, drepturi reale de garanție și sarcini	Referințe
NU SUNT	

## Anexa Nr. 1 La Partea I

## Teren

Nr cadastral	Suprafața (mp)*	Observații / Referințe
	Din acte: 1.200	
	Masurata: 1.271	

\* Suprafața este determinată în planul de proiecție Stereo 70.



## Date referitoare la teren

Crt	Categorie folosință	Intravilan	Suprafața (mp)	Tarla	Parcelă	Nr. topo	Observații / Referințe
1	arabil	DA	354	119	2197/8	-	
2	vie	DA	917	119	2197/8	-	

## Lungime Segmente

1) Valorile lungimilor segmentelor sunt obținute din proiecție în plan.

Punct început	X / Y	Punct sfârșit	X / Y	Lungime segment (** (m)
1	420.709,186 298.814,355	2	420.708,863 298.814,435	0.333
2	420.708,863 298.814,435	3	420.703,029 298.767,014	47.779
3	420.703,029 298.767,014	4	420.701,001 298.748,027	19.095
4	420.701,001 298.748,027	5	420.719,287 298.746,442	18.355



Punct început	X / Y	Punct sfârșit	X / Y	Lungime segment (** (m)
5	420.719,287 298.746,442	6	420.720,374 298.756,203	9.821
6	420.720,374 298.756,203	7	420.726,048 298.790,396	34.661
7	420.726,048 298.790,396	8	420.726,652 298.794,52	4.168
8	420.726,652 298.794,52	9	420.728,565 298.810,192	15.788
9	420.728,565 298.810,192	10	420.717,424 298.812,542	11.386
10	420.717,424 298.812,542	1	420.709,186 298.814,355	8.435

\*\* Lungimile segmentelor sunt determinate în planul de proiecție Stereo 70 și sunt rotunjite la 1 milimetru.

\*\*\* Distanța dintre puncte este formată din segmente cumulate ce sunt mai mici decât valoarea 1 milimetru.



**DATE DESPRE IMOBILUL NR. 15934**

Oficiul de Cadastru și Publicitate Imobiliară DOLJ  
Biroul de Cadastru și Publicitate Imobiliară Craiova

**A. Partea I. Descrierea imobilului**

TEREN Intravilan

Nr. CF vechi:187  
Nr. cadastral vechi:282/1

Adresa: Loc. Neidentificata, Jud. Dolj, T119, P2219, 2219/1

Nr. Crt	Nr cadastral Nr. topografic	Suprafața* (mp)	Observații / Referințe
A1	34011	Din acte: 1.352 Masurata: 1.450	Sector cadastral:13 Teren imprejmuit;

**Construcții**

Crt	Nr cadastral Nr. topografic	Adresa	Observații / Referințe
A1.1		Loc. Neidentificata, Jud. Dolj, T 119, P 2219, 2219/1	Nr. niveluri:1; S. construita la sol:90 mp; CASA DE LOCUIT, CONSTRUITA DIN CARAMIDA, ACOPERITA CU TIGLA
A1.2		Loc. Neidentificata, Jud. Dolj	Nr. niveluri:1; S. construita la sol:82 mp; CASA DE LOCUIT, CONSTRUITA DIN BCA, ACOPERITA CU TABLA

**B. Partea II. Proprietari și acte**

Inscrieri privitoare la dreptul de proprietate și alte drepturi reale		Referințe
<b>26165 / 13/10/2005</b>		
Act Notarial nr. ACT DE PARTAJ VOLUNTAR SUCESORAL AUT NR 2694, din 07/10/2005 emis de NP GAGEATU ILIE;		
B1	Intabulare, drept de PROPRIETATE, dobandit prin Conventie, cota actuala 1/1, cota initiala 1/1 1) DINU MARIEA, LIPSĂ CNP	A1, A1.1
/		
Act Normativ nr. LEGEA 7, din 13/03/1996 emis de GUVERNUL ROMANIEI;		
B2	Intabulare, drept de PROPRIETATE, dobandit prin Lege, cota actuala 1/1, cota initiala 1/1 1) DINU MARIEA, LIPSĂ CNP	A1.2

**C. Partea III. SARCINI .**

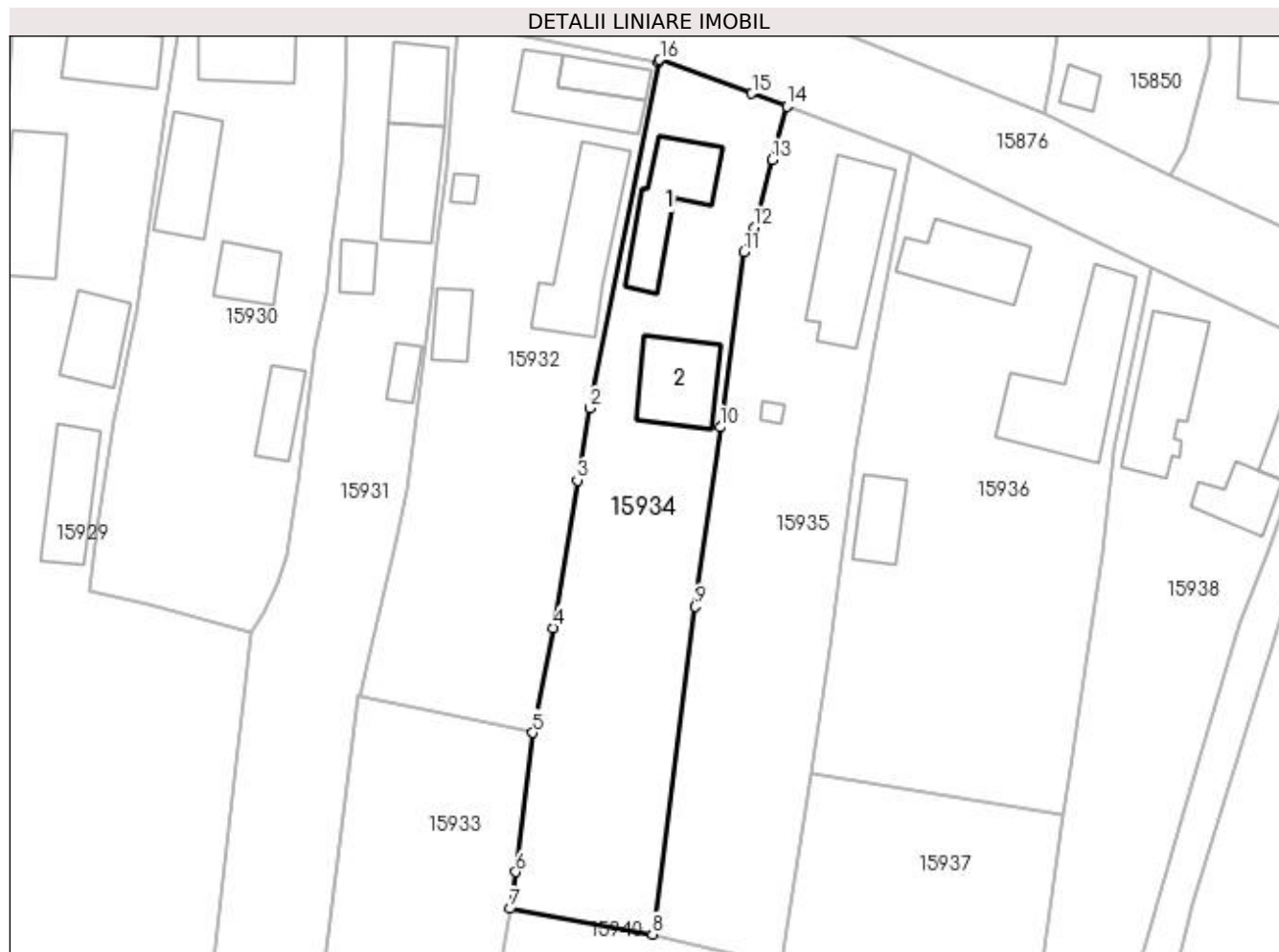
Inscrieri privind dezmembramintele dreptului de proprietate, drepturi reale de garanție și sarcini	Referințe
NU SUNT	

## Anexa Nr. 1 La Partea I

## Teren

Nr cadastral	Suprafața (mp)*	Observații / Referințe
34011	Din acte: 1.352 Masurata: 1.450	

\* Suprafața este determinată în planul de proiecție Stereo 70.



## Date referitoare la teren

Crt	Categorie folosință	Intra vilan	Suprafața (mp)	Tarla	Parcelă	Nr. topo	Observații / Referințe
1	curți constructii	DA	592	119	2219, 2219/1	-	
2	arabil	DA	858	119	2219, 2219/1	-	

## Date referitoare la construcții

Crt	Număr	Destinație construcție	Supraf. (mp)	Situație juridică	Observații / Referințe
A1.1		construcții de locuințe	90	Cu acte	Nr. niveluri:1; S. construita la sol:90 mp; CASA DE LOCUIT, CONSTRUITA DIN CARAMIDA, ACOPERITA CU TIGLA
A1.2		construcții de locuințe	82	Cu acte	Nr. niveluri:1; S. construita la sol:82 mp; CASA DE LOCUIT, CONSTRUITA DIN BCA, ACOPERITA CU TABLA

## Lungime Segmente

1) Valorile lungimilor segmentelor sunt obținute din proiecție în plan.

Punct început	X / Y	Punct sfârșit	X / Y	Lungime segment (** (m)
1	420.742,709 298.885,594	2	420.735,012 298.846,69	39.658

Punct început	X / Y	Punct sfârşit	X / Y	Lungime segment (** (m)
2	420.735,012 298.846,69	3	420.733,582 298.838,58	8.235
3	420.733,582 298.838,58	4	420.730,855 298.821,974	16.828
4	420.730,855 298.821,974	5	420.728,565 298.810,192	12.002
5	420.728,565 298.810,192	6	420.726,652 298.794,52	15.788
6	420.726,652 298.794,52	7	420.726,048 298.790,396	4.168
7	420.726,048 298.790,396	8	420.742,021 298.787,519	16.23
8	420.742,021 298.787,519	9	420.746,837 298.824,37	37.165
9	420.746,837 298.824,37	10	420.749,662 298.844,546	20.373
10	420.749,662 298.844,546	11	420.752,317 298.864,225	19.857
11	420.752,317 298.864,225	12	420.753,47 298.866,995	3.0
12	420.753,47 298.866,995	13	420.755,51 298.874,634	7.907
13	420.755,51 298.874,634	14	420.757,125 298.880,63	6.21
14	420.757,125 298.880,63	15	420.753,188 298.882,052	4.186
15	420.753,188 298.882,052	16	420.742,853 298.885,867	11.017
16	420.742,853 298.885,867	1	420.742,709 298.885,594	0.309

\*\* Lungimile segmentelor sunt determinate în planul de proiecţie Stereo 70 şi sunt rotunjite la 1 milimetru.

\*\*\* Distanţa dintre puncte este formată din segmente cumulate ce sunt mai mici decât valoarea 1 milimetru.



**DATE DESPRE IMOBILUL NR. 15935**

Oficiul de Cadastru și Publicitate Imobiliară DOLJ  
Biroul de Cadastru și Publicitate Imobiliară Craiova

**A. Partea I. Descrierea imobilului**

TEREN Intravilan

Nr. CF vechi:196  
Nr. cadastral vechi:282/2

Adresa: Loc. Neidentificata, Jud. Dolj, T119, P2219, 2219/1

Nr. Crt	Nr cadastral Nr. topografic	Suprafața* (mp)	Observații / Referințe
A1	34028	Din acte: 1.405 Masurata: 1.445	Sector cadastral:13 Teren neimprejmuit;

**Construcții**

Crt	Nr cadastral Nr. topografic	Adresa	Observații / Referințe
A1.1		Loc. Neidentificata, Jud. Dolj, T 119, P 2219, 2219/1	Nr. niveluri:1; S. construita la sol:131 mp; CASA DE LOCUIT, CONSTRUITA DIN CARAMIDA, ACOPERITA CU TIGLA
A1.2		Loc. Neidentificata, Jud. Dolj	Nr. niveluri:1; S. construita la sol:5 mp; CONSTRUCTIE ANEXA

**B. Partea II. Proprietari și acte**

Inscrieri privitoare la dreptul de proprietate și alte drepturi reale		Referințe
<b>26166 / 13/10/2005</b>		
Act Notarial nr. AUT NR 2695, din 07/10/2005 emis de NP GAGEATU I;		
B1	Intabulare, drept de PROPRIETATE, dobandit prin Conventie, cota actuala 1405/1445, cota initiala 1405/1445 1) <b>DINU MARIA</b> , LIPSĂ CNP 2) <b>DINU OCTAVIAN</b> , LIPSĂ CNP	A1
B2	Intabulare, drept de PROPRIETATE, dobandit prin Conventie, cota actuala 1/1, cota inițiala 1/1 1) <b>DINU MARIA</b> , LIPSĂ CNP 2) <b>DINU OCTAVIAN</b> , LIPSĂ CNP	A1.1
/		
Act Normativ nr. LEGEA 7, din 13/03/1996 emis de GUVERNUL ROMANIEI;		
B3	Inscrierea posesiei, drept de PROPRIETATE, dobandit prin Constituire, cota actuala 40/1445, cota initiala 40/1445 1) <b>DINU MARIA</b> , LIPSĂ CNP 2) <b>DINU OCTAVIAN</b> , LIPSĂ CNP	A1
B4	Intabulare, drept de PROPRIETATE, dobandit prin Lege, cota actuala 1/1, cota initiala 1/1 1) <b>DINU MARIA</b> , LIPSĂ CNP 2) <b>DINU OCTAVIAN</b> , LIPSĂ CNP	A1.2

**C. Partea III. SARCINI .**

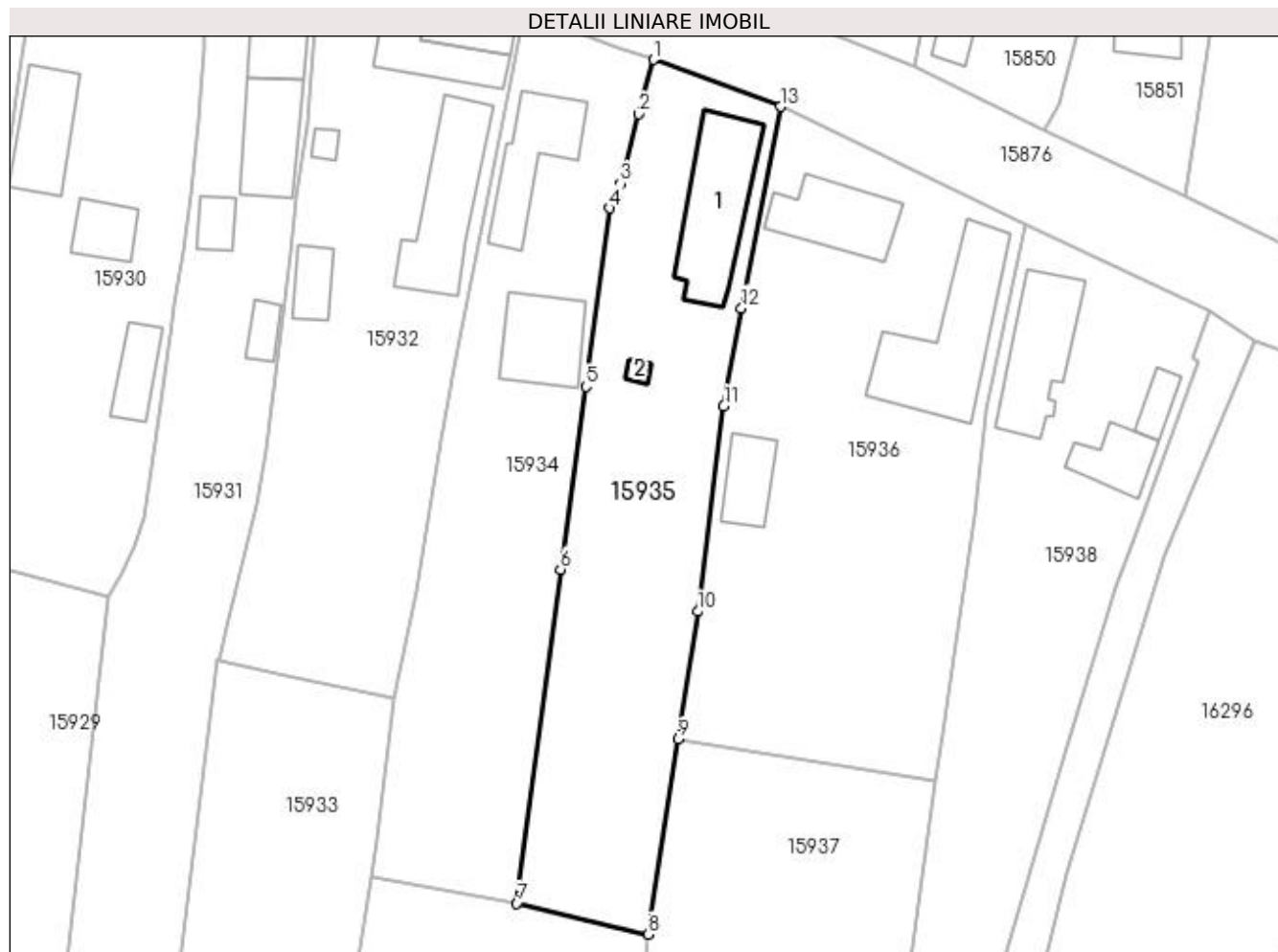
Inscrieri privind dezmembramintele dreptului de proprietate, drepturi reale de garanție și sarcini	Referințe
NU SUNT	

## Anexa Nr. 1 La Partea I

## Teren

Nr cadastral	Suprafața (mp)*	Observații / Referințe
34028	Din acte: 1.405 Masurata: 1.445	

\* Suprafața este determinată în planul de proiecție Stereo 70.



## Date referitoare la teren

Crt	Categorie folosință	Intra vilan	Suprafața (mp)	Tarla	Parcelă	Nr. topo	Observații / Referințe
1	curți constructii	DA	552	119	2219, 2219/1	-	
2	arabil	DA	522	119	2219, 2219/1	-	
3	vie	DA	371	119	2219, 2219/1	-	

## Date referitoare la construcții

Crt	Număr	Destinație construcție	Supraf. (mp)	Situație juridică	Observații / Referințe
A1.1		construcții de locuințe	Din acte: 53 Masurata: 131	Cu acte	Nr. niveluri:1; S. construita la sol:131 mp; CASA DE LOCUIT, CONSTRUITA DIN CARAMIDA, ACOPERITA CU TIGLA
A1.2		construcții anexa	5	Cu acte	Nr. niveluri:1; S. construita la sol:5 mp; CONSTRUCTIE ANEXA

## Lungime Segmente

1) Valorile lungimilor segmentelor sunt obținute din proiecție în plan.

Punct început	X / Y	Punct sfârșit	X / Y	Lungime segment (** (m)
1	420.757,125 298.880,63	2	420.755,51 298.874,634	6.21



Punct început	X / Y	Punct sfârșit	X / Y	Lungime segment (** (m)
2	420.755,51 298.874,634	3	420.753,47 298.866,995	7.907
3	420.753,47 298.866,995	4	420.752,317 298.864,225	3.0
4	420.752,317 298.864,225	5	420.749,662 298.844,546	19.857
5	420.749,662 298.844,546	6	420.746,837 298.824,37	20.373
6	420.746,837 298.824,37	7	420.742,021 298.787,519	37.165
7	420.742,021 298.787,519	8	420.756,546 298.784,094	14.923
8	420.756,546 298.784,094	9	420.759,832 298.805,64	21.795
9	420.759,832 298.805,64	10	420.761,989 298.819,72	14.244
10	420.761,989 298.819,72	11	420.764,87 298.842,38	22.842
11	420.764,87 298.842,38	12	420.766,819 298.853,216	11.01
12	420.766,819 298.853,216	13	420.771,14 298.875,44	22.64
13	420.771,14 298.875,44	1	420.757,125 298.880,63	14.945

\*\* Lungimile segmentelor sunt determinate în planul de proiecție Stereo 70 și sunt rotunjite la 1 milimetru.

\*\*\* Distanța dintre puncte este formată din segmente cumulate ce sunt mai mici decât valoarea 1 milimetru.



**DATE DESPRE IMOBILUL NR. 15936**

Oficiul de Cadastru și Publicitate Imobiliară DOLJ  
Biroul de Cadastru și Publicitate Imobiliară Craiova

**A. Partea I. Descrierea imobilului**

TEREN Intravilan

Adresa: Loc. Leu, Nr. 719, Jud. Dolj, T119, P2220,2220/1

Nr. Crt	Nr cadastral Nr. topografic	Suprafața* (mp)	Observații / Referințe
A1	35461	Din acte: 1.904 Masurata: 1.919	Sector cadastral:13 Teren imprejmuit;

**Construcții**

Crt	Nr cadastral Nr. topografic	Adresa	Observații / Referințe
A1.1		Loc. Leu, Nr. 719, Jud. Dolj, T119, P2220, P2220/1	Nr. niveluri:1; S. construita la sol:88 mp; Casa, nivel P (1940), Scd=88mp.
A1.2		Loc. Leu, Nr. 719, Jud. Dolj, T119, P2220, P2220/1	Nr. niveluri:2; S. construita la sol:162 mp; Casa, nivel P+Ep, Scd=252mp
A1.3		Loc. Leu, Jud. Dolj	Nr. niveluri:1; S. construita la sol:49 mp; CONSTRUCTIE ANEXA

**B. Partea II. Proprietari și acte**

Inscrieri privitoare la dreptul de proprietate și alte drepturi reale	Referințe	
<b>14911 / 31/01/2022</b>		
Actiune In Instanta nr. SENTINTA CIVILA NR.4857, din 25/05/2021 emis de JUDECATORIA CRAIOVA DOSAR 28720/215/2018 (ACT ADMINISTRATIV NR CERTIFICAT FISCAL NR.69 DIN 28.01.2022, EMIS DE PRIMARIA LEU; ACT ADMINISTRATIV NR CNS NR.7041 DIN 10.12.2021, EMIS DE PRIMARIA LEU;ACT ADMINISTRATIV NR TDP NR.2131 DIN 17.10.2002, EMIS DE COMISIA JUDETEANA DOLJ);		
B1	Intabulare, drept de PROPRIETATE, dobandit prin Hotarare Judecatoreasca, cota actuala 1/1, cota initiala 1/1 1) <b>BIRZAN CONSTANȚA</b>	A1, A1.1
/		
Act Normativ nr. LEGEA 7, din 13/03/1996 emis de GUVERNUL ROMANIEI;		
B2	Intabulare, drept de PROPRIETATE, dobandit prin Lege, cota actuala 1/1, cota initiala 1/1 1) <b>BIRZAN CONSTANȚA</b>	A1.2, A1.3

**C. Partea III. SARCINI .**

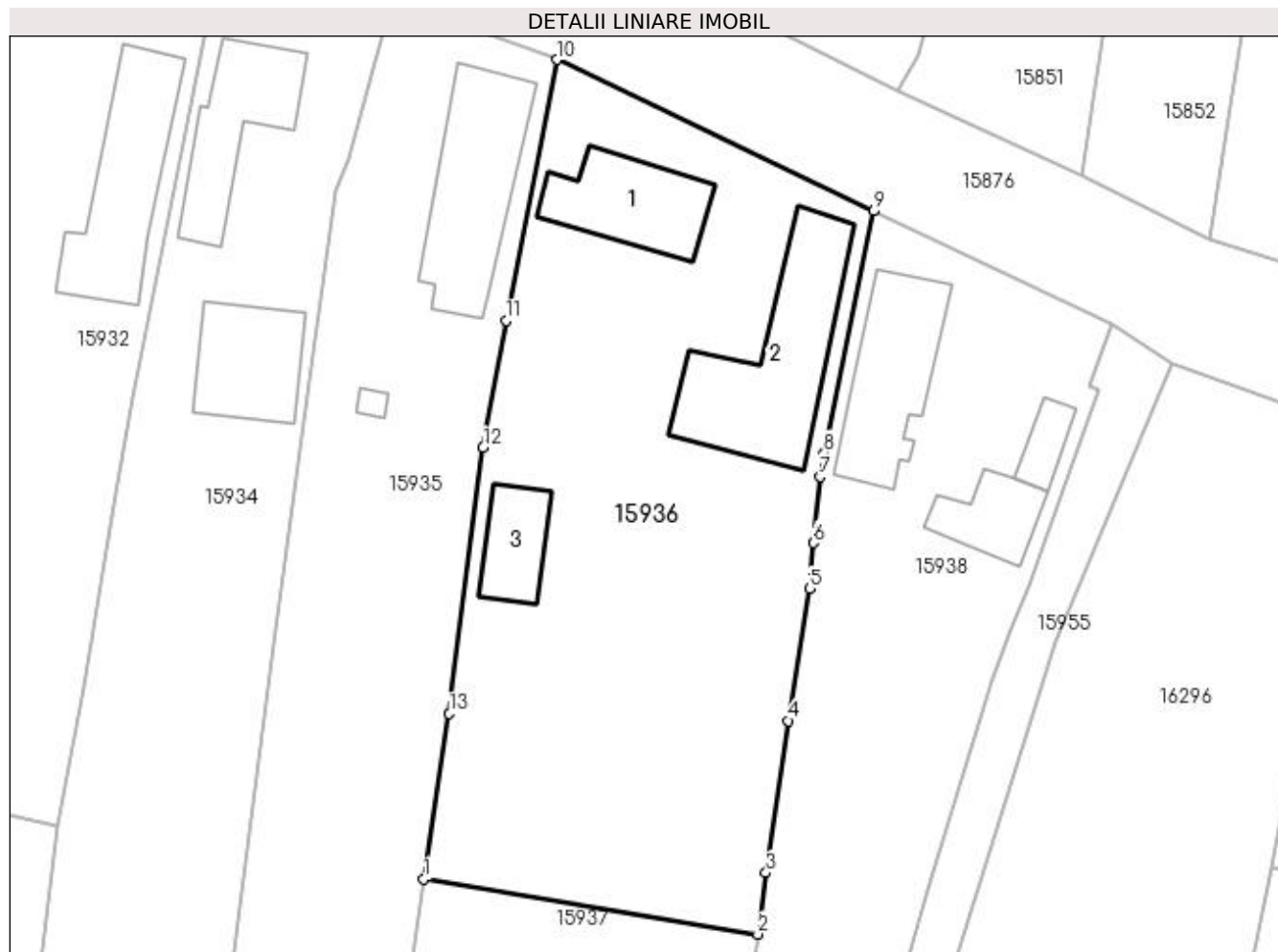
Inscrieri privind dezmembramintele dreptului de proprietate, drepturi reale de garanție și sarcini	Referințe
NU SUNT	

## Anexa Nr. 1 La Partea I

## Teren

Nr cadastral	Suprafața (mp)*	Observații / Referințe
35461	Din acte: 1.904 Masurata: 1.919	

\* Suprafața este determinată în planul de proiecție Stereo 70.



## Date referitoare la teren

Crt	Categorie folosință	Intra vilan	Suprafața (mp)	Tarla	Parcelă	Nr. topo	Observații / Referințe
1	curți constructii	DA	950	119	2220	-	
2	arabil	DA	969	119	2220/1	-	

## Date referitoare la construcții

Crt	Număr	Destinație construcție	Supraf. (mp)	Situație juridică	Observații / Referințe
A1.1		construcții de locuințe	88	Cu acte	Nr. niveluri:1; S. construita la sol:88 mp; Casa, nivel P (1940), Scd=88mp.
A1.2		construcții de locuințe	162	Cu acte	Nr. niveluri:2; S. construita la sol:162 mp; Casa, nivel P+Ep, Scd=252mp
A1.3		construcții anexa	49	Cu acte	Nr. niveluri:1; S. construita la sol:49 mp; CONSTRUCTIE ANEXA

## Lungime Segmente

1) Valorile lungimilor segmentelor sunt obținute din proiecție în plan.

Punct început	X / Y	Punct sfârșit	X / Y	Lungime segment (** (m)
1	420.759,832 298.805,64	2	420.788,267 298.800,936	28.821

Punct început	X / Y	Punct sfârșit	X / Y	Lungime segment (** (m)
2	420.788,267 298.800,936	3	420.788,972 298.806,185	5.296
3	420.788,972 298.806,185	4	420.790,882 298.819,122	13.077
4	420.790,882 298.819,122	5	420.792,677 298.830,375	11.395
5	420.792,677 298.830,375	6	420.792,994 298.834,282	3.92
6	420.792,994 298.834,282	7	420.793,604 298.839,91	5.661
7	420.793,604 298.839,91	8	420.793,918 298.841,934	2.048
8	420.793,918 298.841,934	9	420.798,11 298.862,542	21.03
9	420.798,11 298.862,542	10	420.771,14 298.875,44	29.895
10	420.771,14 298.875,44	11	420.766,819 298.853,216	22.64
11	420.766,819 298.853,216	12	420.764,87 298.842,38	11.01
12	420.764,87 298.842,38	13	420.761,989 298.819,72	22.842
13	420.761,989 298.819,72	1	420.759,832 298.805,64	14.244

\*\* Lungimile segmentelor sunt determinate în planul de proiecție Stereo 70 și sunt rotunjite la 1 milimetru.

\*\*\* Distanța dintre puncte este formată din segmente cumulate ce sunt mai mici decât valoarea 1 milimetru.



**DATE DESPRE IMOBILUL NR. 15937**

Oficiul de Cadastru și Publicitate Imobiliară DOLJ  
Biroul de Cadastru și Publicitate Imobiliară Craiova

**A. Partea I. Descrierea imobilului**

TEREN Intravilan

Adresa: Loc. Leu, Jud. Dolj, T119, P2220/1

Nr. Crt	Nr cadastral Nr. topografic	Suprafața* (mp)	Observații / Referințe
A1		1.707	Sector cadastral:13 Teren neimprejmuit;

**B. Partea II. Proprietari și acte**

Inscrieri privitoare la dreptul de proprietate și alte drepturi reale	Referințe
/	
Hotarare Judecatoreasca nr. SC 4857, din 25/05/2021 emis de JUDECATORIA CRAIOVA;	
B1	Intabulare, drept de PROPRIETATE, dobandit prin Hotarare Judecatoreasca, cota actuala 1/1, cota initiala 1/1 1) MITRICA RODICA, LIPSĂ CNP
	A1

**C. Partea III. SARCINI .**

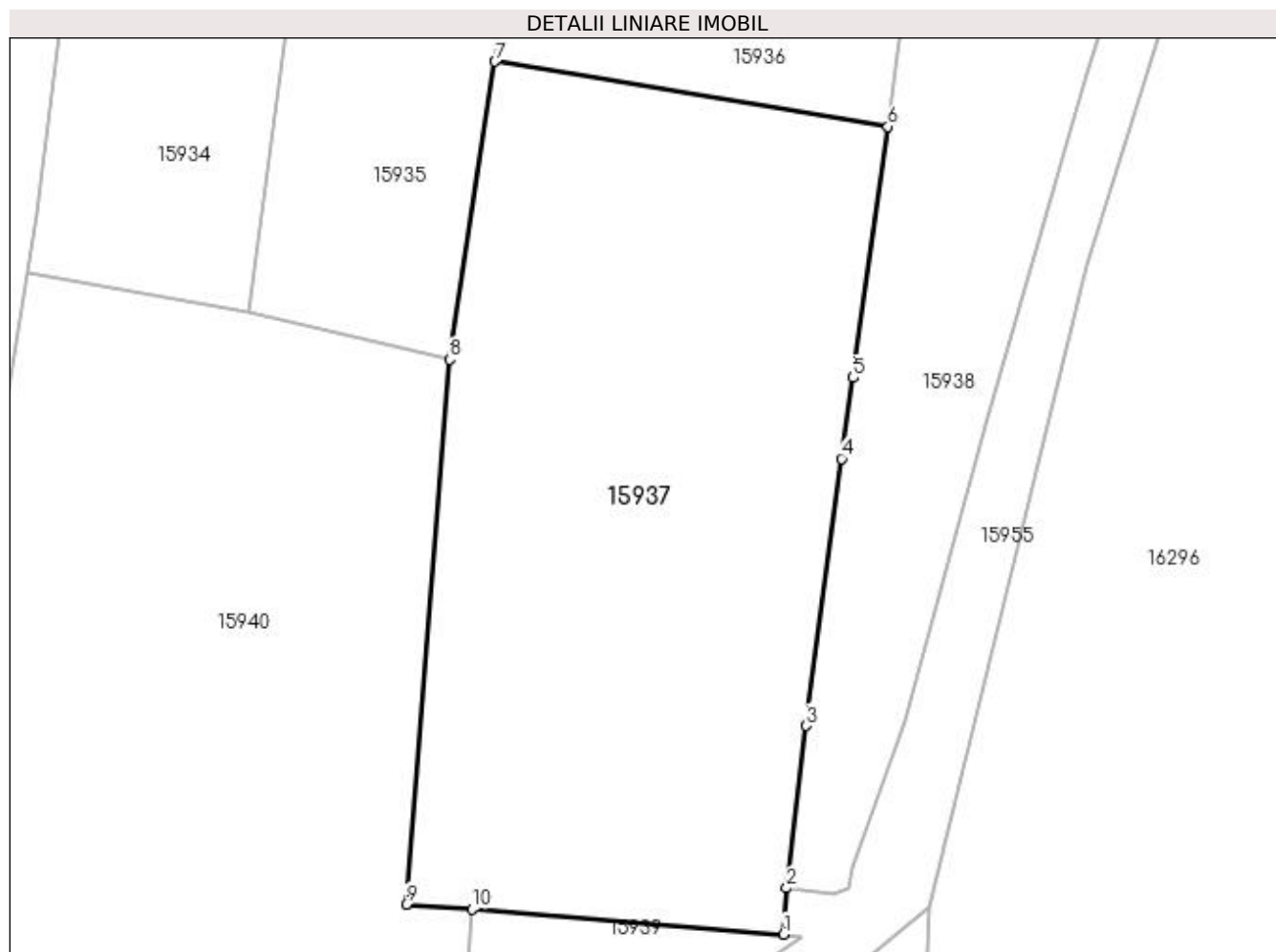
Inscrieri privind dezmembramintele dreptului de proprietate, drepturi reale de garanție și sarcini	Referințe
NU SUNT	

## Anexa Nr. 1 La Partea I

## Teren

Nr cadastral	Suprafața (mp)*	Observații / Referințe
	1.707	

\* Suprafața este determinată în planul de proiecție Stereo 70.



## Date referitoare la teren

Crt	Categorie folosință	Intra vilan	Suprafața (mp)	Tarla	Parcelă	Nr. topo	Observații / Referințe
1	padure	DA	1.707	119	2220/1	-	

## Lungime Segmente

1) Valorile lungimilor segmentelor sunt obținute din proiecție în plan.

Punct început	X / Y	Punct sfârșit	X / Y	Lungime segment (** (m)
1	420.780,718 298.742,502	2	420.780,931 298.745,854	3.358
2	420.780,931 298.745,854	3	420.782,366 298.757,582	11.815
3	420.782,366 298.757,582	4	420.784,912 298.776,911	19.496
4	420.784,912 298.776,911	5	420.785,749 298.782,775	5.923
5	420.785,749 298.782,775	6	420.788,267 298.800,936	18.335



Punct început	X / Y	Punct sfârșit	X / Y	Lungime segment (** (m)
6	420.788,267 298.800,936	7	420.759,832 298.805,64	28.821
7	420.759,832 298.805,64	8	420.756,546 298.784,094	21.795
8	420.756,546 298.784,094	9	420.753,402 298.744,666	39.553
9	420.753,402 298.744,666	10	420.758,149 298.744,318	4.76
10	420.758,149 298.744,318	1	420.780,718 298.742,502	22.642

\*\* Lungimile segmentelor sunt determinate în planul de proiecție Stereo 70 și sunt rotunjite la 1 milimetru.

\*\*\* Distanța dintre puncte este formată din segmente cumulate ce sunt mai mici decât valoarea 1 milimetru.



**DATE DESPRE IMOBILUL NR. 15938**

Oficiul de Cadastru și Publicitate Imobiliară DOLJ  
Biroul de Cadastru și Publicitate Imobiliară Craiova

**A. Partea I. Descrierea imobilului**

TEREN Intravilan

Adresa: Loc. Leu, Nr. 722, Jud. Dolj, T119, P2221, 2221/1

Nr. Crt	Nr cadastral Nr. topografic	Suprafața* (mp)	Observații / Referințe
A1		Din acte: 1.399 Masurata: 1.550	Sector cadastral:13 Teren imprejmuit;

**Construcții**

Crt	Nr cadastral Nr. topografic	Adresa	Observații / Referințe
A1.1		Loc. Leu, Jud. Dolj	Nr. niveluri:2; S. construita la sol:108 mp; CASA DE LOCUIT, CONSTRUITA DIN CARAMIDA, ACOPERITA CU TABLA
A1.2		Loc. Leu, Jud. Dolj	Nr. niveluri:1; S. construita la sol:22 mp; CONSTRUCTIE ANEXA
A1.3		Loc. Leu, Jud. Dolj	Nr. niveluri:1; S. construita la sol:48 mp; CONSTRUCTIE ANEXA

**B. Partea II. Proprietari și acte**

Inscrieri privitoare la dreptul de proprietate și alte drepturi reale	Referințe
/	
Act Notarial nr. CM 73, din 30/08/2017 emis de NP TONE FLORIAN;	
B1	A1, A1.1, A1.2, A1.3
Intabulare, drept de PROPRIETATE, dobandit prin Succesiune, cota actuala 1/1, cota initiala 1/1 1) ENACHE MARIANA-LIVIA	

**C. Partea III. SARCINI .**

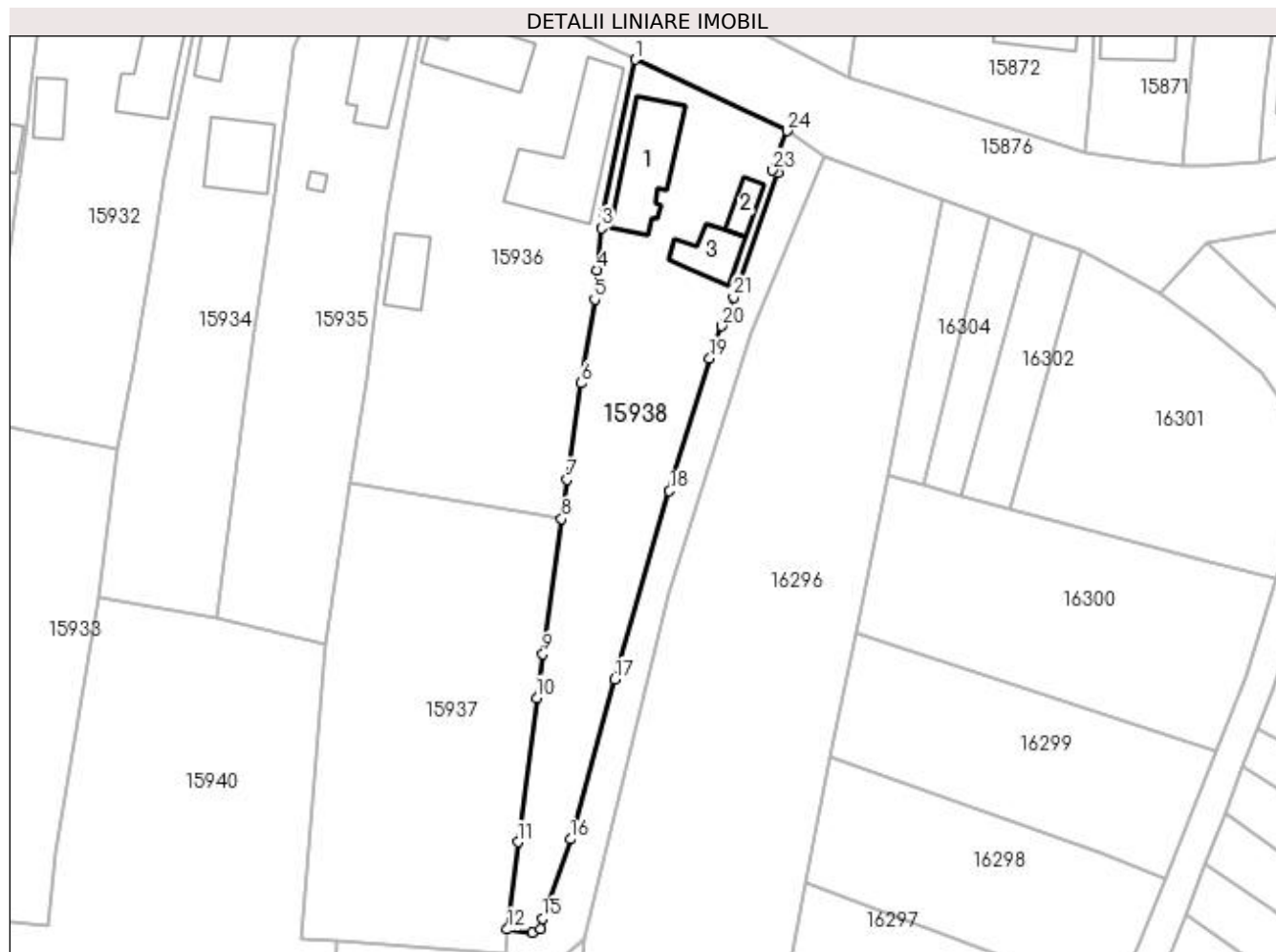
Inscrieri privind dezmembramintele dreptului de proprietate, drepturi reale de garanție și sarcini	Referințe
NU SUNT	

## Anexa Nr. 1 La Partea I

## Teren

Nr cadastral	Suprafața (mp)*	Observații / Referințe
	Din acte: 1.399 Masurata: 1.550	

\* Suprafața este determinată în planul de proiecție Stereo 70.



## Date referitoare la teren

Crt	Categorie folosință	Intra vilan	Suprafața (mp)	Tarla	Parcelă	Nr. topo	Observații / Referințe
1	curți constructii	DA	614	119	2221	-	
2	arabil	DA	936	119	2221/1	-	

## Date referitoare la construcții

Crt	Număr	Destinație construcție	Supraf. (mp)	Situație juridică	Observații / Referințe
A1.1		construcții de locuințe	108	Cu acte	Nr. niveluri:2; S. construita la sol:108 mp; CASA DE LOCUIT, CONSTRUITA DIN CARAMIDA, ACOPERITA CU TABLA
A1.2		construcții anexa	22	Cu acte	Nr. niveluri:1; S. construita la sol:22 mp; CONSTRUCTIE ANEXA
A1.3		construcții anexa	48	Cu acte	Nr. niveluri:1; S. construita la sol:48 mp; CONSTRUCTIE ANEXA

## Lungime Segmente

1) Valorile lungimilor segmentelor sunt obținute din proiecție în plan.

Punct început	X / Y	Punct sfârșit	X / Y	Lungime segment (** (m))	Punct început	X / Y	Punct sfârșit	X / Y	Lungime segment (** (m))
1	420.798,11 298.862,542	2	420.793,918 298.841,934	21.03	2	420.793,918 298.841,934	3	420.793,604 298.839,91	2.048

Punct început	X / Y	Punct sfârșit	X / Y	Lungime segment (** (m)
3	420.793,604 298.839,91	4	420.792,994 298.834,282	5.661
5	420.792,677 298.830,375	6	420.790,882 298.819,122	11.395
7	420.788,972 298.806,185	8	420.788,267 298.800,936	5.296
9	420.785,749 298.782,775	10	420.784,912 298.776,911	5.923
11	420.782,366 298.757,582	12	420.780,931 298.745,854	11.815
13	420.784,316 298.745,455	14	420.785,38 298.745,906	1.156
15	420.785,675 298.747,284	16	420.789,444 298.757,954	11.316
17	420.795,358 298.779,382	18	420.802,723 298.804,685	26.353
19	420.808,139 298.822,482	20	420.809,729 298.826,819	4.619
21	420.811,338 298.830,642	22	420.817,292 298.847,379	17.764
23	420.816,569 298.847,686	24	420.818,514 298.852,994	5.653

Punct început	X / Y	Punct sfârșit	X / Y	Lungime segment (** (m)
4	420.792,994 298.834,282	5	420.792,677 298.830,375	3.92
6	420.790,882 298.819,122	7	420.788,972 298.806,185	13.077
8	420.788,267 298.800,936	9	420.785,749 298.782,775	18.335
10	420.784,912 298.776,911	11	420.782,366 298.757,582	19.496
12	420.780,931 298.745,854	13	420.784,316 298.745,455	3.408
14	420.785,38 298.745,906	15	420.785,675 298.747,284	1.409
16	420.789,444 298.757,954	17	420.795,358 298.779,382	22.229
18	420.802,723 298.804,685	19	420.808,139 298.822,482	18.603
20	420.809,729 298.826,819	21	420.811,338 298.830,642	4.148
22	420.817,292 298.847,379	23	420.816,569 298.847,686	0.785
24	420.818,514 298.852,994	1	420.798,11 298.862,542	22.527

\*\* Lungimile segmentelor sunt determinate în planul de proiecție Stereo 70 și sunt rotunjite la 1 milimetru.

\*\*\* Distanța dintre puncte este formată din segmente cumulate ce sunt mai mici decât valoarea 1 milimetru.



**DATE DESPRE IMOBILUL NR. 15939**

Oficiul de Cadastru și Publicitate Imobiliară DOLJ  
Biroul de Cadastru și Publicitate Imobiliară Craiova

**A. Partea I. Descrierea imobilului**

TEREN Intravilan

Adresa: Loc. Leu, Jud. Dolj, T119, P2203/8

Nr. Crt	Nr cadastral Nr. topografic	Suprafața* (mp)	Observații / Referințe
A1		Din acte: 170 Masurata: 220	Sector cadastral:13 Teren neimprejmit;

**B. Partea II. Proprietari și acte**

Inscrieri privitoare la dreptul de proprietate și alte drepturi reale		Referințe
/		
Act Notarial nr. CM 57, din 11/04/2008 emis de NP GAGEATU ILIE;		
B1	Intabulare, drept de PROPRIETATE, dobandit prin Succesiune, cota actuala 170/220, cota initiala 170/220 1) CALINESCU MARIN	A1
Act Normativ nr. LEGEA 7, din 13/03/1996 emis de GUVERNUL ROMANIEI;		
B2	Inscrierea posesiei, drept de PROPRIETATE, dobandit prin Constituire, cota actuala 50/220, cota initiala 50/220 1) CALINESCU MARIN	A1

**C. Partea III. SARCINI .**

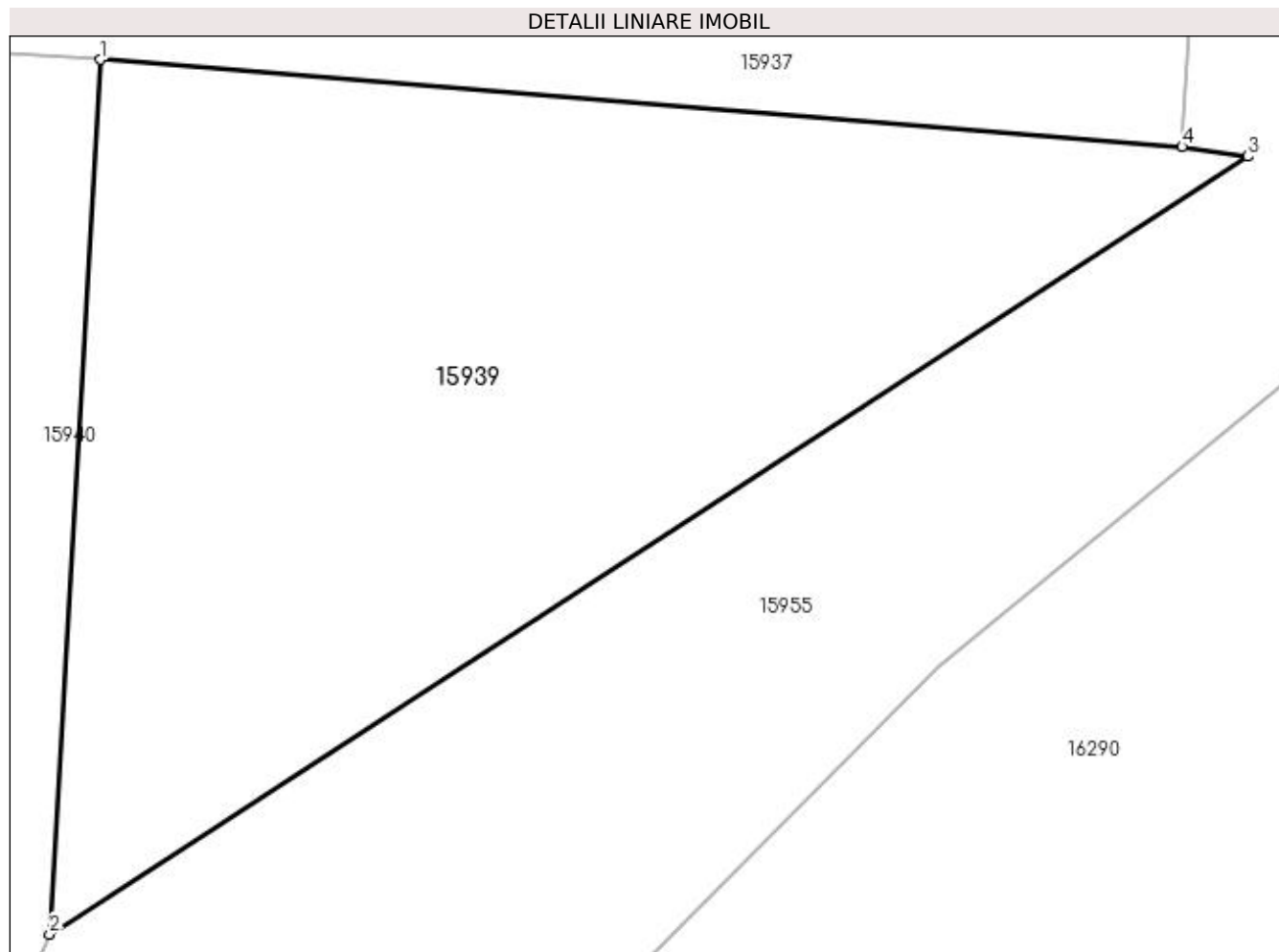
Inscrieri privind dezmembramintele dreptului de proprietate, drepturi reale de garanție și sarcini	Referințe
NU SUNT	

## Anexa Nr. 1 La Partea I

## Teren

Nr cadastral	Suprafața (mp)*	Observații / Referințe
	Din acte: 170 Masurata: 220	

\* Suprafața este determinată în planul de proiecție Stereo 70.



## Date referitoare la teren

Crt	Categorie folosință	Intra vilan	Suprafața (mp)	Tarla	Parcelă	Nr. topo	Observații / Referințe
1	arabil	DA	220	119	2203/8	-	

## Lungime Segmente

1) Valorile lungimilor segmentelor sunt obținute din proiecție în plan.

Punct început	X / Y	Punct sfârșit	X / Y	Lungime segment (** (m)
1	420.758,149 298.744,318	2	420.757,094 298.726,078	18.27
2	420.757,094 298.726,078	3	420.782,09 298.742,301	29.799
3	420.782,09 298.742,301	4	420.780,718 298.742,502	1.386
4	420.780,718 298.742,502	1	420.758,149 298.744,318	22.642



**\*\* Lungimile segmentelor sunt determinate în planul de proiecție Stereo 70 și sunt rotunjite la 1 milimetru.**

**\*\*\* Distanța dintre puncte este formată din segmente cumulate ce sunt mai mici decât valoarea 1 milimetru.**



**DATE DESPRE IMOBILUL NR. 15940**

Oficiul de Cadastru și Publicitate Imobiliară DOLJ  
 Biroul de Cadastru și Publicitate Imobiliară Craiova

**A. Partea I. Descrierea imobilului**

TEREN Intravilan

Adresa: Loc. Leu, Jud. Dolj, T119, P2196

Nr. Crt	Nr cadastral Nr. topografic	Suprafața* (mp)	Observații / Referințe
A1		Din acte: 6.400 Masurata: 6.490	Sector cadastral:13 Teren neimprejmuit;

**B. Partea II. Proprietari și acte**

Inscrieri privitoare la dreptul de proprietate și alte drepturi reale		Referințe
/		
Act Notarial nr. APV 205, din 24/02/2014 emis de NP GAGEATU ILIE;		
B1	Intabulare, drept de PROPRIETATE, dobandit prin lesire Din Indiviziune, cota actuala 1/1, cota initiala 1/1 1) CALINESCU FLORENTIN	A1

**C. Partea III. SARCINI .**

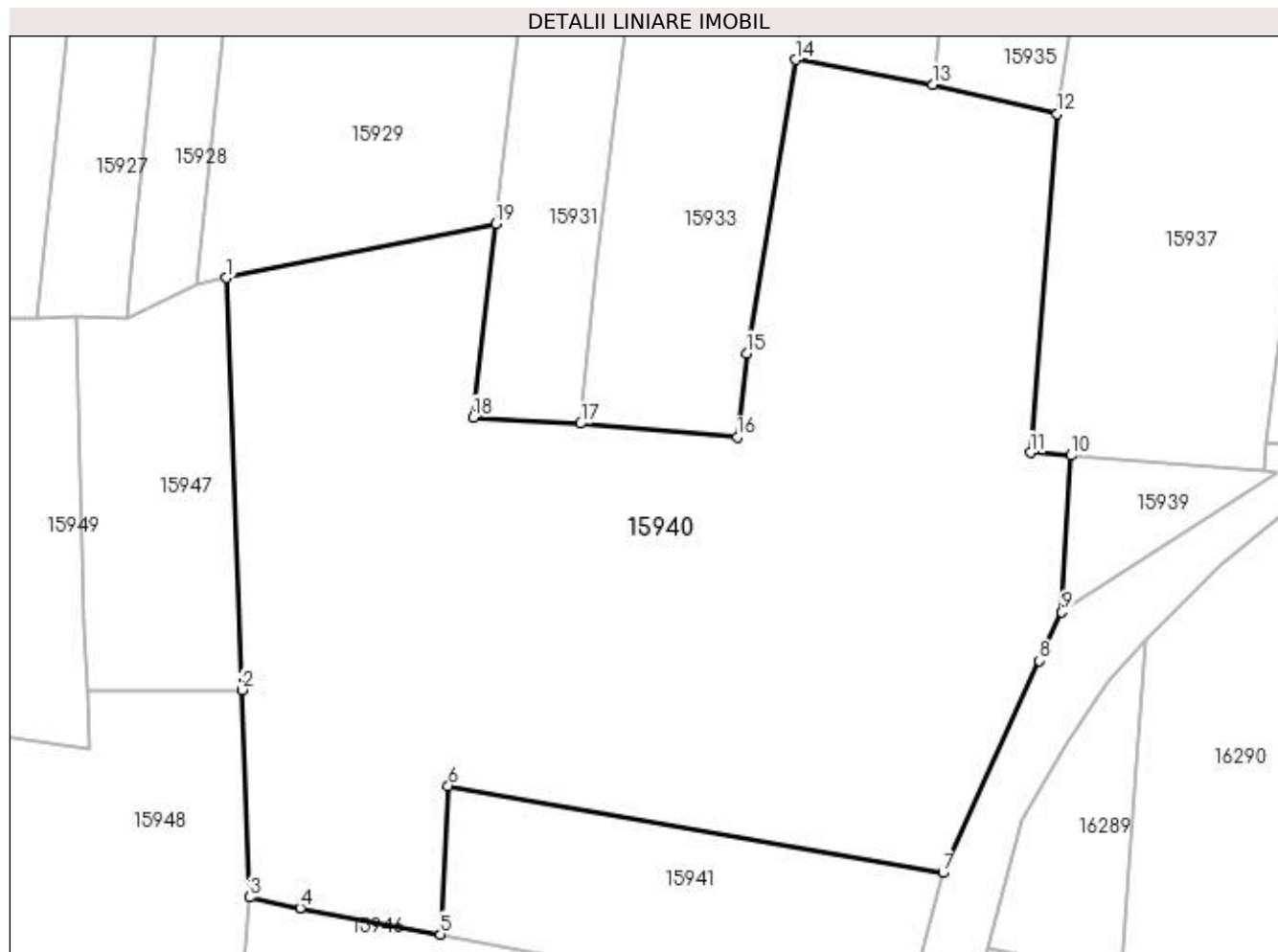
Inscrieri privind dezmembramintele dreptului de proprietate, drepturi reale de garanție și sarcini	Referințe
NU SUNT	

## Anexa Nr. 1 La Partea I

## Teren

Nr cadastral	Suprafața (mp)*	Observații / Referințe
	Din acte: 6.400	
	Masurata: 6.490	

\* Suprafața este determinată în planul de proiecție Stereo 70.



## Date referitoare la teren

Crt	Categorie folosință	Intravilan	Suprafața (mp)	Tarla	Parcelă	Nr. topo	Observații / Referințe
1	arabil	DA	5.480	119	2196	-	
2	vie	DA	1.010	119	2196	-	

## Lungime Segmente

1) Valorile lungimilor segmentelor sunt obținute din proiecție în plan.

Punct început	X / Y	Punct sfârșit	X / Y	Lungime segment (** (m)
1	420.659,773 298.764,998	2	420.661,598 298.717,045	47.987
2	420.661,598 298.717,045	3	420.662,516 298.692,904	24.159
3	420.662,516 298.692,904	4	420.668,415 298.691,655	6.03
4	420.668,415 298.691,655	5	420.684,732 298.688,578	16.605

Punct început	X / Y	Punct sfârşit	X / Y	Lungime segment (** (m)
5	420.684,732 298.688,578	6	420.685,641 298.705,882	17.328
6	420.685,641 298.705,882	7	420.743,217 298.695,741	58.462
7	420.743,217 298.695,741	8	420.754,442 298.720,432	27.123
8	420.754,442 298.720,432	9	420.757,094 298.726,078	6.238
9	420.757,094 298.726,078	10	420.758,149 298.744,318	18.27
10	420.758,149 298.744,318	11	420.753,402 298.744,666	4.76
11	420.753,402 298.744,666	12	420.756,546 298.784,094	39.553
12	420.756,546 298.784,094	13	420.742,021 298.787,519	14.923
13	420.742,021 298.787,519	14	420.726,048 298.790,396	16.23
14	420.726,048 298.790,396	15	420.720,374 298.756,203	34.661
15	420.720,374 298.756,203	16	420.719,287 298.746,442	9.821
16	420.719,287 298.746,442	17	420.701,001 298.748,027	18.355
17	420.701,001 298.748,027	18	420.688,576 298.748,763	12.447
18	420.688,576 298.748,763	19	420.691,186 298.771,263	22.651
19	420.691,186 298.771,263	1	420.659,773 298.764,998	32.031

\*\* Lungimile segmentelor sunt determinate în planul de proiecţie Stereo 70 şi sunt rotunjite la 1 milimetru.

\*\*\* Distanţa dintre puncte este formată din segmente cumulate ce sunt mai mici decât valoarea 1 milimetru.



**DATE DESPRE IMOBILUL NR. 15941**

Oficiul de Cadastru și Publicitate Imobiliară DOLJ  
Biroul de Cadastru și Publicitate Imobiliară Craiova

**A. Partea I. Descrierea imobilului**

TEREN Intravilan

Adresa: Loc. Leu, Jud. Dolj, T119, P2198

Nr. Crt	Nr cadastral Nr. topografic	Suprafața* (mp)	Observații / Referințe
A1		Din acte: 1.000 Masurata: 1.005	Sector cadastral:13 Teren neimprejmuit;

**B. Partea II. Proprietari și acte**

Inscrieri privitoare la dreptul de proprietate și alte drepturi reale		Referințe
/		
Act Notarial nr. CM 57, din 11/04/2008 emis de NP GAGEATU ILIE;		
B1	Intabulare, drept de PROPRIETATE, dobandit prin Succesiune, cota actuala 1/1, cota initiala 1/1 1) CALINESCU MARIN	A1

**C. Partea III. SARCINI .**

Inscrieri privind dezmembramintele dreptului de proprietate, drepturi reale de garanție și sarcini	Referințe
NU SUNT	

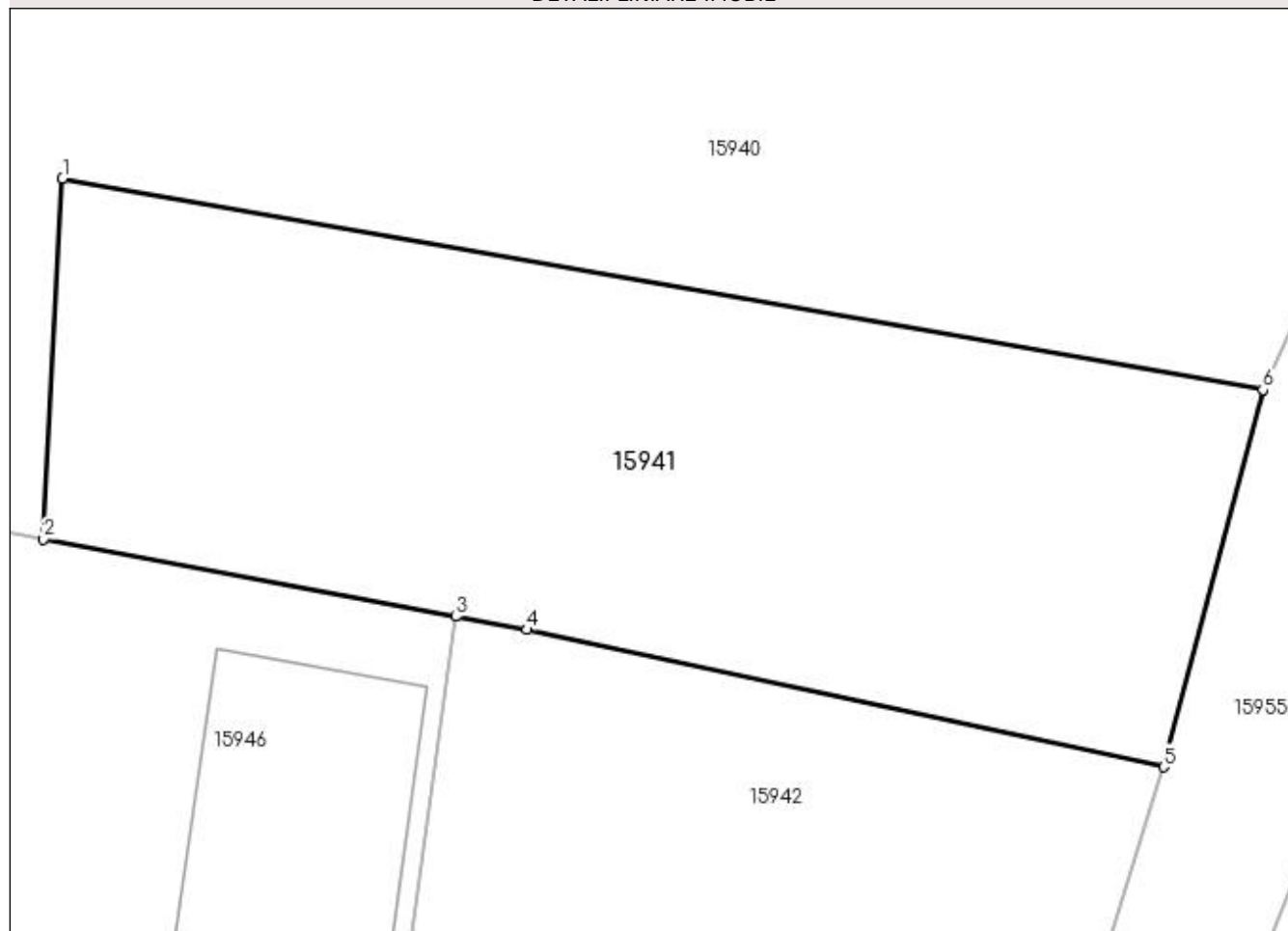
## Anexa Nr. 1 La Partea I

## Teren

Nr cadastral	Suprafața (mp)*	Observații / Referințe
	Din acte: 1.000 Masurata: 1.005	

\* Suprafața este determinată în planul de proiecție Stereo 70.

## DETALII LINIARE IMOBIL



## Date referitoare la teren

Crt	Categorie folosință	Intra vilan	Suprafața (mp)	Tarla	Parcelă	Nr. topo	Observații / Referințe
1	vie	DA	1.005	119	2198	-	

## Lungime Segmente

1) Valorile lungimilor segmentelor sunt obținute din proiecție în plan.

Punct început	X / Y	Punct sfârșit	X / Y	Lungime segment (** (m)
1	420.685,641 298.705,882	2	420.684,732 298.688,578	17.328
2	420.684,732 298.688,578	3	420.704,498 298.684,87	20.111
3	420.704,498 298.684,87	4	420.707,928 298.684,239	3.488
4	420.707,928 298.684,239	5	420.738,458 298.677,654	31.232
5	420.738,458 298.677,654	6	420.743,217 298.695,741	18.703



Punct început	X / Y	Punct sfârşit	X / Y	Lungime segment (** (m)
6	420.743,217 298.695,741	1	420.685,641 298.705,882	58.462

\*\* Lungimile segmentelor sunt determinate în planul de proiecţie Stereo 70 şi sunt rotunjite la 1 milimetru.

\*\*\* Distanţa dintre puncte este formată din segmente cumulate ce sunt mai mici decât valoarea 1 milimetru.



**DATE DESPRE IMOBILUL NR. 15942**

Oficiul de Cadastru și Publicitate Imobiliară DOLJ  
Biroul de Cadastru și Publicitate Imobiliară Craiova

**A. Partea I. Descrierea imobilului**

TEREN Intravilan

Adresa: Loc. Leu, Nr. 688A, Jud. Dolj, T119, P2203/9, 2203/10, 2203/11

Nr. Crt	Nr cadastral Nr. topografic	Suprafața* (mp)	Observații / Referințe
A1	31773	Din acte: 1.140 Masurata: 1.239	Sector cadastral:13 Teren neimprejmuit;

**B. Partea II. Proprietari și acte**

Inscrieri privitoare la dreptul de proprietate și alte drepturi reale		Referințe
<b>9818 / 30/01/2015</b>		
Act Notarial nr. CONTRACT DE VANZARE CUMPARARE AUT NR 105, din 30/01/2015 emis de DIACONESCU GELU EMILIAN;		
B1	Intabulare, drept de PROPRIETATE, dobandit prin Conventie, cota actuala 1/1, cota initiala 1/1 1) STAIUS ANA MARIA 2) STAIUS COSTINEL	A1

**C. Partea III. SARCINI .**

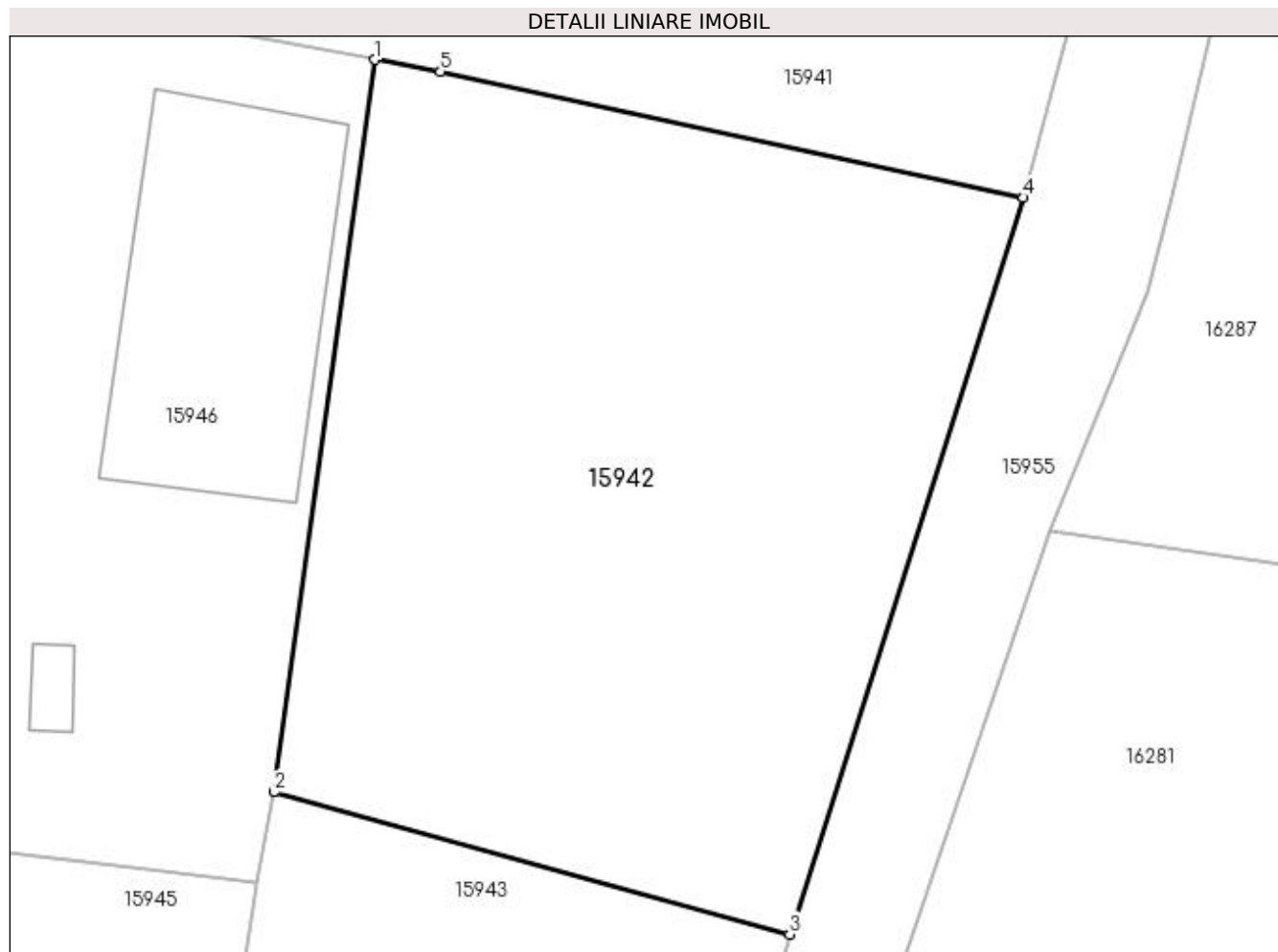
Inscrieri privind dezmembramintele dreptului de proprietate, drepturi reale de garanție și sarcini	Referințe
NU SUNT	

## Anexa Nr. 1 La Partea I

## Teren

Nr cadastral	Suprafața (mp)*	Observații / Referințe
31773	Din acte: 1.140 Masurata: 1.239	

\* Suprafața este determinată în planul de proiecție Stereo 70.



## Date referitoare la teren

Crt	Categorie folosință	Intra vilan	Suprafața (mp)	Tarla	Parcelă	Nr. topo	Observații / Referințe
1	arabil	DA	1.239	119	2203/9, 2203/10, 2203/11	-	LOTUL 1

## Lungime Segmente

1) Valorile lungimilor segmentelor sunt obținute din proiecție în plan.

Punct început	X / Y	Punct sfârșit	X / Y	Lungime segment (** (m)
1	420.704,498 298.684,87	2	420.699,19 298.646,522	38.714
2	420.699,19 298.646,522	3	420.726,212 298.639,075	28.03
3	420.726,212 298.639,075	4	420.738,458 298.677,654	40.476
4	420.738,458 298.677,654	5	420.707,928 298.684,239	31.232

Punct început	X / Y	Punct sfârșit	X / Y	Lungime segment (** (m)
5	420.707,928 298.684,239	1	420.704,498 298.684,87	3.488

\*\* Lungimile segmentelor sunt determinate în planul de proiecție Stereo 70 și sunt rotunjite la 1 milimetru.

\*\*\* Distanța dintre puncte este formată din segmente cumulate ce sunt mai mici decât valoarea 1 milimetru.



**DATE DESPRE IMOBILUL NR. 15943**

Oficiul de Cadastru și Publicitate Imobiliară DOLJ  
Biroul de Cadastru și Publicitate Imobiliară Craiova

**A. Partea I. Descrierea imobilului**

TEREN Intravilan

Adresa: Loc. Leu, Nr. 688A, Jud. Dolj, T119, P2203/9, 2203/10, 2203/11

Nr. Crt	Nr cadastral Nr. topografic	Suprafața* (mp)	Observații / Referințe
A1	31774	Din acte: 1.203 Masurata: 1.302	Sector cadastral:13 Teren neimprejmuit;

**B. Partea II. Proprietari și acte**

Inscrieri privitoare la dreptul de proprietate și alte drepturi reale		Referințe
<b>227079 / 17/09/2021</b>		
Act Notarial nr. CONTRACT DE VANZARE-CUMPARARE AUT. NR. 2071, din 16/09/2021 emis de IONASCU NICOLAE;		
B1	Intabulare, drept de PROPRIETATE, dobandit prin Conventie, cota actuala 1/1, cota initiala 1/1 1) <b>BĂLAȘA NELI</b> 2) <b>BĂLAȘA VICTOR</b>	A1

**C. Partea III. SARCINI .**

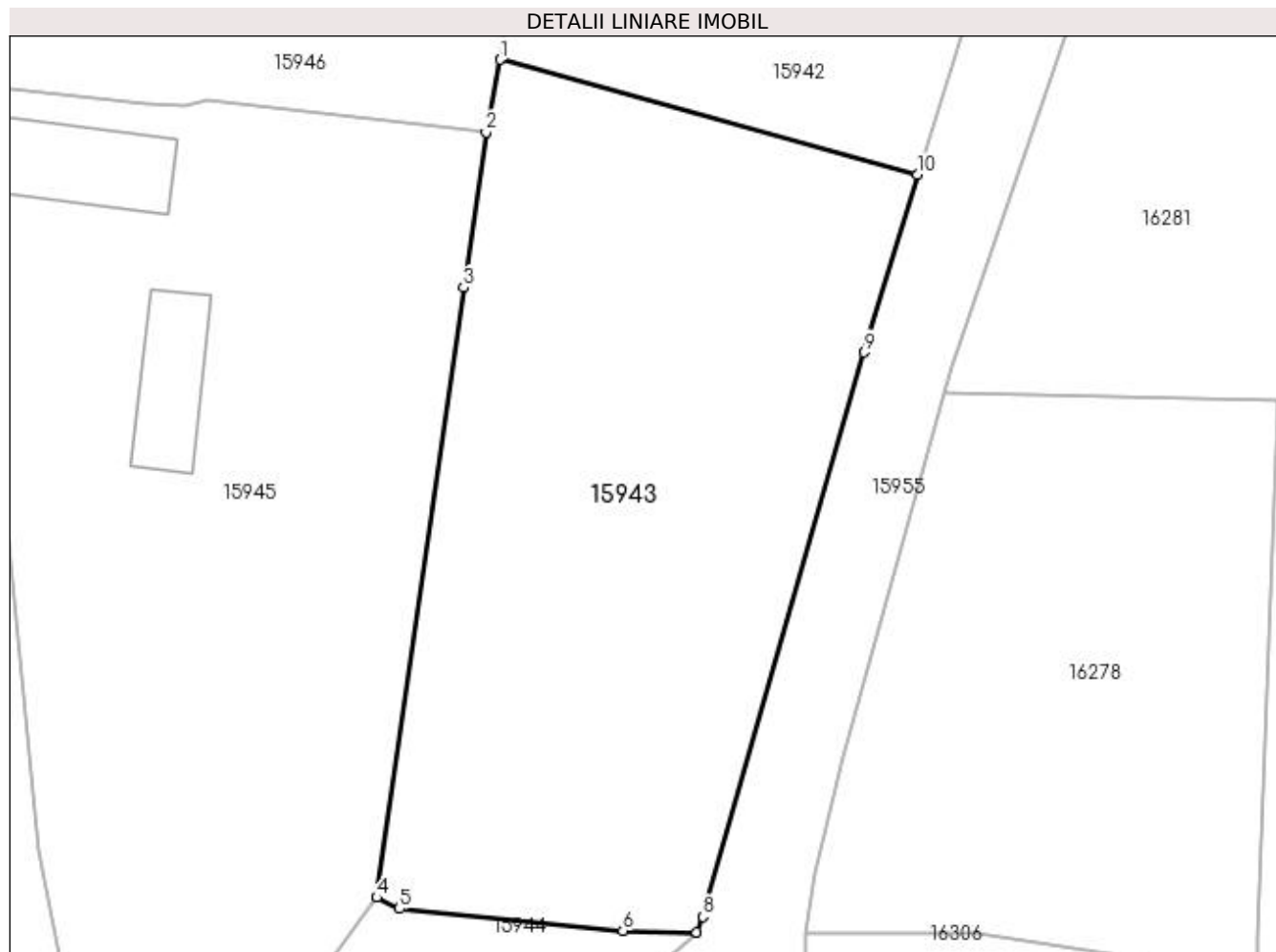
Inscrieri privind dezmembramintele dreptului de proprietate, drepturi reale de garanție și sarcini	Referințe
NU SUNT	

## Anexa Nr. 1 La Partea I

## Teren

Nr cadastral	Suprafața (mp)*	Observații / Referințe
31774	Din acte: 1.203 Masurata: 1.302	

\* Suprafața este determinată în planul de proiecție Stereo 70.



## Date referitoare la teren

Crt	Categorie folosință	Intra vilan	Suprafața (mp)	Tarla	Parcelă	Nr. topo	Observații / Referințe
1	arabil	DA	1.302	119	2203/9, 2203/10, 2203/11	-	LOTUL 2

## Lungime Segmente

1) Valorile lungimilor segmentelor sunt obținute din proiecție în plan.

Punct început	X / Y	Punct sfârșit	X / Y	Lungime segment (** (m)
1	420.699,19 298.646,522	2	420.698,277 298.641,834	4.776
2	420.698,277 298.641,834	3	420.696,815 298.631,765	10.175
3	420.696,815 298.631,765	4	420.691,194 298.592,276	39.887
4	420.691,194 298.592,276	5	420.692,655 298.591,549	1.632



Punct început	X / Y	Punct sfârşit	X / Y	Lungime segment (** (m)
5	420.692,655 298.591,549	6	420.707,142 298.590,136	14.556
6	420.707,142 298.590,136	7	420.711,921 298.590,015	4.781
7	420.711,921 298.590,015	8	420.712,309 298.591,042	1.098
8	420.712,309 298.591,042	9	420.722,79 298.627,568	38.0
9	420.722,79 298.627,568	10	420.726,212 298.639,075	12.005
10	420.726,212 298.639,075	1	420.699,19 298.646,522	28.03

\*\* Lungimile segmentelor sunt determinate în planul de proiecție Stereo 70 și sunt rotunjite la 1 milimetru.

\*\*\* Distanța dintre puncte este formată din segmente cumulate ce sunt mai mici decât valoarea 1 milimetru.



**DATE DESPRE IMOBILUL NR. 15944**

Oficiul de Cadastru și Publicitate Imobiliară DOLJ  
Biroul de Cadastru și Publicitate Imobiliară Craiova

**A. Partea I. Descrierea imobilului**

TEREN Intravilan

Adresa: Loc. Leu, Jud. Dolj, T119, P2203/12

Nr. Crt	Nr cadastral Nr. topografic	Suprafața* (mp)	Observații / Referințe
A1		Din acte: 225 Masurata: 378	Sector cadastral:13 Teren neimprejmit;

**B. Partea II. Proprietari și acte**

Inscrieri privitoare la dreptul de proprietate și alte drepturi reale		Referințe
/		
Act Administrativ nr. TDP 2.033-1336, din 29/07/2002 emis de CONSILIUL JUDETEAN DOLJ;		
B1	Intabulare, drept de PROPRIETATE, dobandit prin Reconstituire, cota actuala 225/378, cota initiala 225/378 1) STOICA ION	A1
Act Normativ nr. LEGEA 7, din 13/03/1996 emis de GUVERNUL ROMANIEI;		
B2	Inscrierea posesiei, drept de PROPRIETATE, dobandit prin Constituire, cota actuala 153/378, cota initiala 153/378 1) STOICA ION	A1

**C. Partea III. SARCINI .**

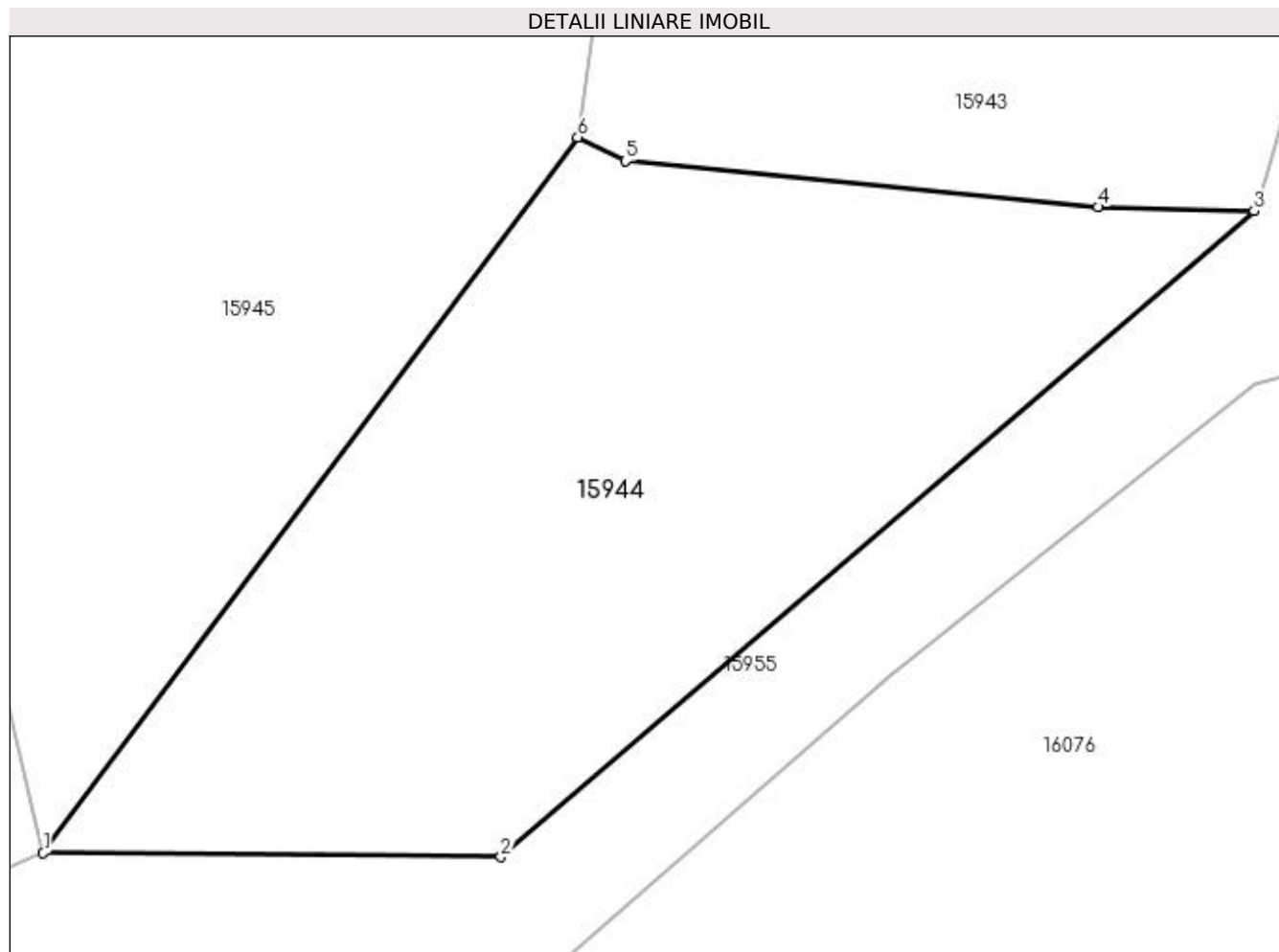
Inscrieri privind dezmembramentele dreptului de proprietate, drepturi reale de garanție și sarcini	Referințe
NU SUNT	

## Anexa Nr. 1 La Partea I

## Teren

Nr cadastral	Suprafața (mp)*	Observații / Referințe
	Din acte: 225 Masurata: 378	

\* Suprafața este determinată în planul de proiecție Stereo 70.



## Date referitoare la teren

Crt	Categorie folosință	Intra vilan	Suprafața (mp)	Tarla	Parcelă	Nr. topo	Observații / Referințe
1	arabil	DA	378	119	2203/12	-	

## Lungime Segmente

1) Valorile lungimilor segmentelor sunt obținute din proiecție în plan.

Punct început	X / Y	Punct sfârșit	X / Y	Lungime segment (** (m)
1	420.674,816 298.570,347	2	420.688,839 298.570,223	14.024
2	420.688,839 298.570,223	3	420.711,921 298.590,015	30.406
3	420.711,921 298.590,015	4	420.707,142 298.590,136	4.781
4	420.707,142 298.590,136	5	420.692,655 298.591,549	14.556
5	420.692,655 298.591,549	6	420.691,194 298.592,276	1.632

Punct început	X / Y	Punct sfârşit	X / Y	Lungime segment (** (m)
6	420.691,194 298.592,276	1	420.674,816 298.570,347	27.37

\*\* Lungimile segmentelor sunt determinate în planul de proiecţie Stereo 70 şi sunt rotunjite la 1 milimetru.

\*\*\* Distanţa dintre puncte este formată din segmente cumulate ce sunt mai mici decât valoarea 1 milimetru.



**DATE DESPRE IMOBILUL NR. 15945**

Oficiul de Cadastru și Publicitate Imobiliară DOLJ  
Biroul de Cadastru și Publicitate Imobiliară Craiova

**A. Partea I. Descrierea imobilului**

TEREN Intravilan

Adresa: Loc. Leu, Nr. 688, Jud. Dolj, T119, P2201 220/1

Nr. Crt	Nr cadastral Nr. topografic	Suprafața* (mp)	Observații / Referințe
A1		Din acte: 1.527 Masurata: 1.659	Sector cadastral:13 Teren neimpregmuit;

**Construcții**

Crt	Nr cadastral Nr. topografic	Adresa	Observații / Referințe
A1.1		Loc. Leu, Jud. Dolj	Nr. niveluri:1; S. construita la sol:56 mp; CONSTRUCTIE ANEXA
A1.2		Loc. Leu, Jud. Dolj	Nr. niveluri:1; S. construita la sol:45 mp; CONSTRUCTIE ANEXA

**B. Partea II. Proprietari și acte**

Inscrieri privitoare la dreptul de proprietate și alte drepturi reale		Referințe
/		
Act Notarial nr. CM 147, din 09/08/2005 emis de NP ZAVOI AURELIAN PAUL (CERTIFICAT DE DECES SERIA DZ NR. 251675);		
B1	Intabulare, drept de PROPRIETATE, dobandit prin Succesiune, cota actuala 382/1659, cota initiala 382/1659 1) <b>BALASEA MARIN</b> DEFUNCT:Da	A1
B2	Intabulare, drept de PROPRIETATE, dobandit prin Succesiune, cota actuala 382/1659, cota initiala 382/1659 1) <b>BALASA VICTOR</b>	A1
B3	Intabulare, drept de PROPRIETATE, dobandit prin Succesiune, cota actuala 382/1659, cota initiala 382/1659 1) <b>BALASEA IULIAN</b>	A1
B4	Intabulare, drept de PROPRIETATE, dobandit prin Succesiune, cota actuala 381/1659, cota initiala 381/1659 1) <b>BITU ELENA</b>	A1
B5	Intabulare, drept de PROPRIETATE, dobandit prin Succesiune, cota actuala 1/8, cota initiala 1/8 1) <b>BALASEA MARIN</b> DEFUNCT:Da	A1.1, A1.2
B6	Intabulare, drept de PROPRIETATE, dobandit prin Succesiune, cota actuala 1/8, cota initiala 1/8 1) <b>BALASA VICTOR</b>	A1.1, A1.2
B7	Intabulare, drept de PROPRIETATE, dobandit prin Succesiune, cota actuala 1/8, cota initiala 1/8 1) <b>BALASEA IULIAN</b>	A1.1, A1.2
B8	Intabulare, drept de PROPRIETATE, dobandit prin Succesiune, cota actuala 1/8, cota initiala 1/8 1) <b>BITU ELENA</b>	A1.1, A1.2
Act Normativ nr. LEGEA NR. 7, din 13/03/1996 emis de PARLAMENTUL ROMANIEI (CERTIFICAT DE DECES SERIA DZ NR. 251675);		
B9	Intabulare, drept de PROPRIETATE, dobandit prin Lege, cota actuala 1/2, cota initiala 1/2 1) <b>BALASEA MARIN</b> DEFUNCT:Da	A1.1, A1.2
Act Normativ nr. LEGEA 7, din 13/03/1996 emis de GUVERNUL ROMANIEI;		
B10	Inscrierea posesiei, drept de PROPRIETATE, dobandit prin Constituire, cota actuala 132/1659, cota initiala 132/1659 1) <b>BALASA VICTOR</b> 2) <b>BALASEA MARIN</b> DEFUNCT:Da 3) <b>BALASEA IULIAN</b> 4) <b>BITU ELENA</b>	A1

**C. Partea III. SARCINI .**

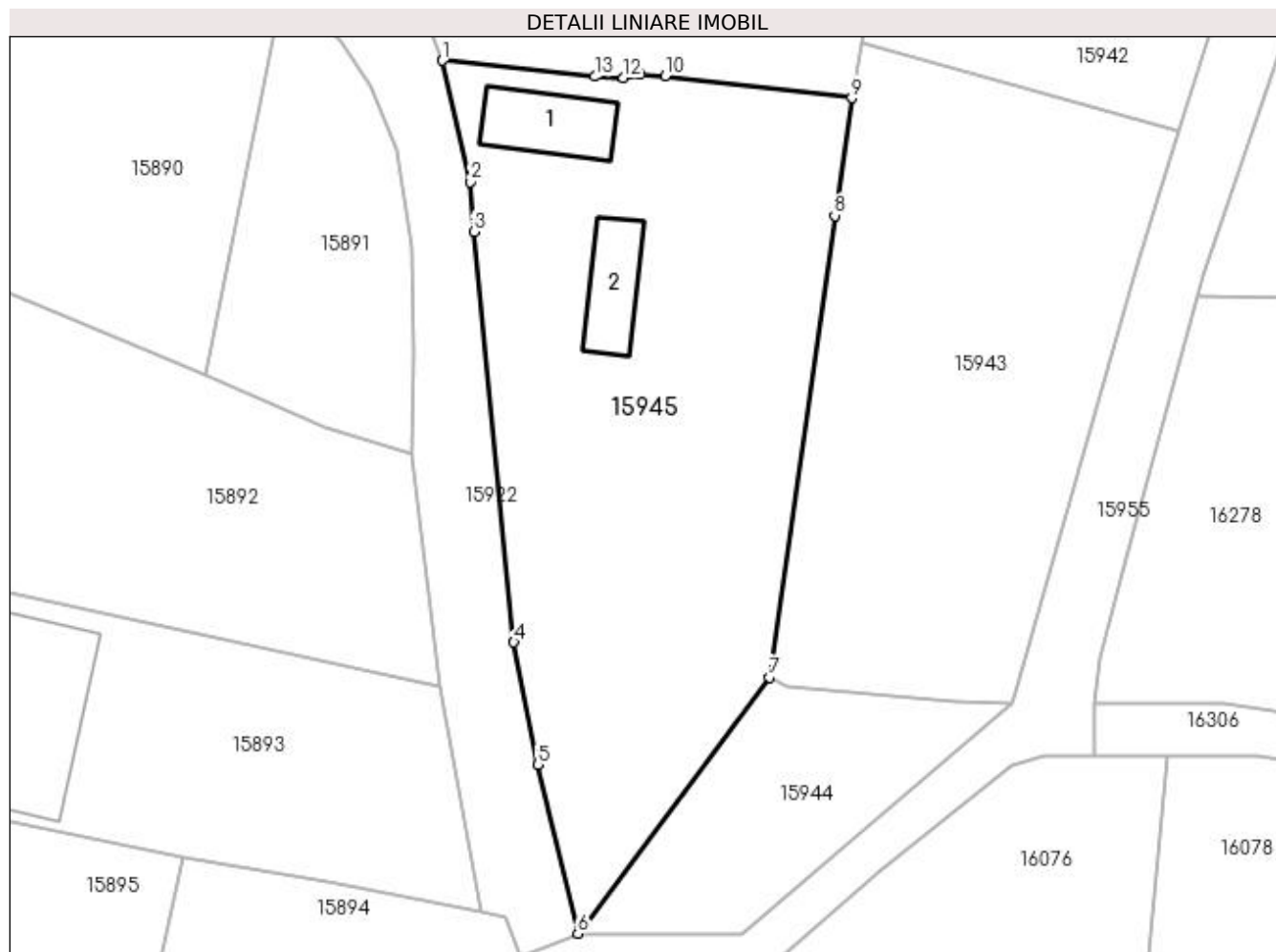
Inscrieri privind dezmembramintele dreptului de proprietate, drepturi reale de garanție și sarcini	Referințe
NU SUNT	

## Anexa Nr. 1 La Partea I

## Teren

Nr cadastral	Suprafața (mp)*	Observații / Referințe
	Din acte: 1.527 Masurata: 1.659	

\* Suprafața este determinată în planul de proiecție Stereo 70.



## Date referitoare la teren

Crt	Categorie folosință	Intravilan	Suprafața (mp)	Tarla	Parcelă	Nr. topo	Observații / Referințe
1	curți constructii	DA	1.659	119	2201 220/1	-	

## Date referitoare la construcții

Crt	Număr	Destinație construcție	Supraf. (mp)	Situație juridică	Observații / Referințe
A1.1		construcții anexa	56	Cu acte	Nr. niveluri:1; S. construita la sol:56 mp; CONSTRUCTIE ANEXA
A1.2		construcții anexa	45	Cu acte	Nr. niveluri:1; S. construita la sol:45 mp; CONSTRUCTIE ANEXA

## Lungime Segmente

1) Valorile lungimilor segmentelor sunt obținute din proiecție în plan.

Punct început	X / Y	Punct sfârșit	X / Y	Lungime segment (** (m)
1	420.663,231 298.645,034	2	420.665,587 298.634,65	10.648
2	420.665,587 298.634,65	3	420.665,917 298.630,386	4.277
3	420.665,917 298.630,386	4	420.669,342 298.595,259	35.294



Punct început	X / Y	Punct sfârșit	X / Y	Lungime segment (** (m)
4	420.669,342 298.595,259	5	420.671,376 298.584,799	10.656
5	420.671,376 298.584,799	6	420.674,816 298.570,347	14.856
6	420.674,816 298.570,347	7	420.691,194 298.592,276	27.37
7	420.691,194 298.592,276	8	420.696,815 298.631,765	39.887
8	420.696,815 298.631,765	9	420.698,277 298.641,834	10.175
9	420.698,277 298.641,834	10	420.682,302 298.643,693	16.083
10	420.682,302 298.643,693	11	420.680,165 298.643,87	2.144
11	420.680,165 298.643,87	12	420.678,743 298.643,535	1.461
12	420.678,743 298.643,535	13	420.676,282 298.643,658	2.464
13	420.676,282 298.643,658	1	420.663,231 298.645,034	13.123

\*\* Lungimile segmentelor sunt determinate în planul de proiecție Stereo 70 și sunt rotunjite la 1 milimetru.

\*\*\* Distanța dintre puncte este formată din segmente cumulate ce sunt mai mici decât valoarea 1 milimetru.



**DATE DESPRE IMOBILUL NR. 15946**

Oficiul de Cadastru și Publicitate Imobiliară DOLJ  
Biroul de Cadastru și Publicitate Imobiliară Craiova

**A. Partea I. Descrierea imobilului**

TEREN Intravilan

Adresa: Loc. Leu, Jud. Dolj, T119, P2202,2202/1,2202/2

Nr. Crt	Nr cadastral Nr. topografic	Suprafața* (mp)	Observații / Referințe
A1	33588	Din acte: 1.872 Masurata: 1.861	Sector cadastral:13 Teren imprejmuit;

**Construcții**

Crt	Nr cadastral Nr. topografic	Adresa	Observații / Referințe
A1.1		Loc. Leu, Jud. Dolj, com Leu, sat Leu, nr. 687, Tarlaua 119, Parcela 2202, Parcela 2202/1, Parcela 2202/2.	Nr. niveluri:1; S. construita la sol:50 mp; compusa din 2 camere si sala
A1.2		Loc. Leu, Jud. Dolj, com Leu, sat Leu, nr. 687, Tarlaua 119, Parcela 2202, Parcela 2202/1, Parcela 2202/2.	Nr. niveluri:1; S. construita la sol:82 mp; compusa din 3 incaperi si sala
A1.3		Loc. Leu, Jud. Dolj	Nr. niveluri:1; S. construita la sol:10 mp; CONSTRUCTIE ANEXA
A1.4		Loc. Leu, Jud. Dolj	Nr. niveluri:1; S. construita la sol:210 mp; HALA

**B. Partea II. Proprietari și acte**

Inscrieri privitoare la dreptul de proprietate și alte drepturi reale		Referințe
<b>229706 / 05/11/2020</b>		
Act Notarial nr. CONTRACT DE VANZARE AUT. NR. 3192, din 04/11/2020 emis de NP GASPAR MONICA ORTANSA;		
B1	Intabulare, drept de PROPRIETATE, dobandit prin Conventie, cota actuala 1/1, cota initiala 1/1 1) STACUS COSTINEL 2) STACUS ANA MARIA	A1, A1.1, A1.2
/		
Act Normativ nr. LEGEA 7, din 13/03/1996 emis de GUVERNUL ROMANIEI;		
B2	Intabulare, drept de PROPRIETATE, dobandit prin Lege, cota actuala 1/1, cota initiala 1/1 1) STACUS ANA MARIA 2) STACUS COSTINEL	A1.3, A1.4

**C. Partea III. SARCINI**

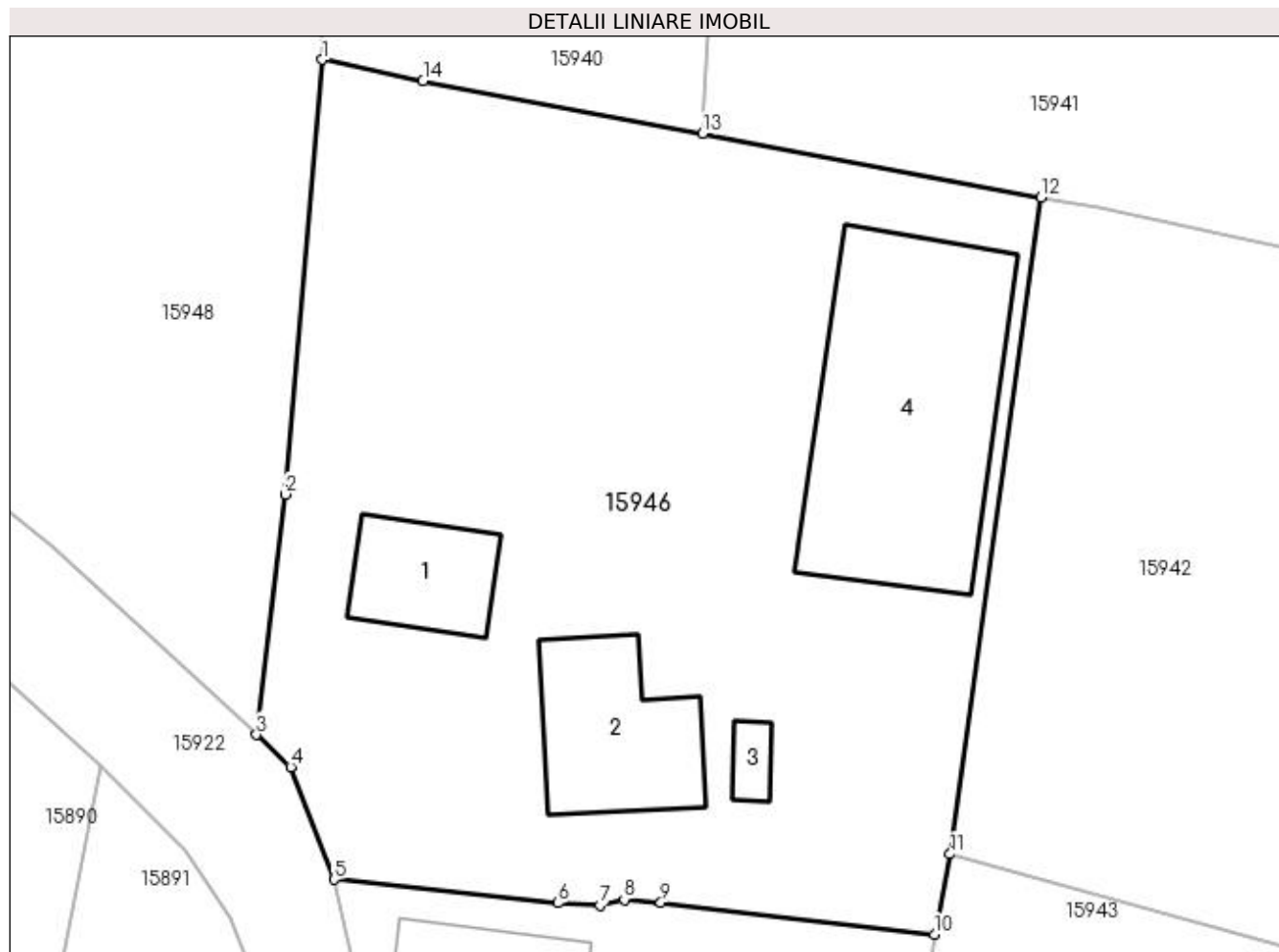
Inscrieri privind dezmembramintele dreptului de proprietate, drepturi reale de garanție și sarcini		Referințe
<b>173543 / 18/09/2018</b>		
Act Notarial nr. CVC AUT.3185, din 07/09/2018 emis de DEFTA FLORENTIN LEONARD;		
C1	Intabulare, drept de UZUFRACT VIAGER, dobandit prin Conventie, cota actuala 1/1, cota initiala 1/1 1) STACUS CONSTANTA	A1, A1.1, A1.2

## Anexa Nr. 1 La Partea I

## Teren

Nr cadastral	Suprafața (mp)*	Observații / Referințe
33588	Din acte: 1.872 Masurata: 1.861	

\* Suprafața este determinată în planul de proiecție Stereo 70.



## Date referitoare la teren

Crt	Categorie folosință	Intra vilan	Suprafața (mp)	Tarla	Parcelă	Nr. topo	Observații / Referințe
1	curți construcții	DA	1.085	119	2202	-	Teren împrejmuit parțial cu gard beton, gard plasa sarma, gard scandura si porti metal.
2	arabil	DA	536	119	2202/1	-	Teren împrejmuit parțial cu gard beton, gard plasa sarma, gard scandura si porti metal.
3	vie	DA	240	119	2202/2	-	Teren împrejmuit parțial cu gard beton, gard plasa sarma, gard scandura si porti metal.

## Date referitoare la construcții

Crt	Număr	Destinație construcție	Supraf. (mp)	Situație juridică	Observații / Referințe
A1.1		construcții de locuințe	50	Cu acte	Nr. niveluri:1; S. construita la sol:50 mp; compusa din 2 camere si sala
A1.2		construcții anexa	82	Cu acte	Nr. niveluri:1; S. construita la sol:82 mp; compusa din 3 incaperi si sala
A1.3		construcții anexa	10	Cu acte	Nr. niveluri:1; S. construita la sol:10 mp; CONSTRUCTIE ANEXA
A1.4		construcții industriale si edilitare	210	Cu acte	Nr. niveluri:1; S. construita la sol:210 mp; HALA

**Lungime Segmente**

1) Valorile lungimilor segmentelor sunt obținute din proiecție în plan.

Punct început	X / Y	Punct sfârșit	X / Y	Lungime segment (** (m)
1	420.662,516 298.692,904	2	420.660,373 298.667,526	25.468
2	420.660,373 298.667,526	3	420.658,682 298.653,494	14.134
3	420.658,682 298.653,494	4	420.660,685 298.651,613	2.748
4	420.660,685 298.651,613	5	420.663,231 298.645,034	7.054
5	420.663,231 298.645,034	6	420.676,282 298.643,658	13.123
6	420.676,282 298.643,658	7	420.678,743 298.643,535	2.464
7	420.678,743 298.643,535	8	420.680,165 298.643,87	1.461
8	420.680,165 298.643,87	9	420.682,302 298.643,693	2.144
9	420.682,302 298.643,693	10	420.698,277 298.641,834	16.083
10	420.698,277 298.641,834	11	420.699,19 298.646,522	4.776
11	420.699,19 298.646,522	12	420.704,498 298.684,87	38.714
12	420.704,498 298.684,87	13	420.684,732 298.688,578	20.111
13	420.684,732 298.688,578	14	420.668,415 298.691,655	16.605
14	420.668,415 298.691,655	1	420.662,516 298.692,904	6.03

\*\* Lungimile segmentelor sunt determinate în planul de proiecție Stereo 70 și sunt rotunjite la 1 milimetru.

\*\*\* Distanța dintre puncte este formată din segmente cumulate ce sunt mai mici decât valoarea 1 milimetru.



**DATE DESPRE IMOBILUL NR. 15947**

Oficiul de Cadastru și Publicitate Imobiliară DOLJ  
Biroul de Cadastru și Publicitate Imobiliară Craiova

**A. Partea I. Descrierea imobilului**

TEREN Intravilan

Adresa: Loc. Leu, Jud. Dolj, T119, P2214/1

Nr. Crt	Nr cadastral Nr. topografic	Suprafața* (mp)	Observații / Referințe
A1		Din acte: 800 Masurata: 805	Sector cadastral:13 Teren neimprejmit;

**B. Partea II. Proprietari și acte**

Inscrieri privitoare la dreptul de proprietate și alte drepturi reale		Referințe
/		
Act Administrativ nr. TDP 17380, din 19/04/2013 emis de CONSILIUL JUDETEAN DOLJ;		
B1	Intabulare, drept de PROPRIETATE, dobandit prin Reconstituire, cota actuala 1/1, cota initiala 1/1 1) OLTEANU IOANA, LIPSĂ CNP 2) TURCU CONSTANTIN, LIPSĂ CNP 3) IANCU MARIA, LIPSĂ CNP 4) TURCU IULIAN, LIPSĂ CNP 5) TURCU MARIN, LIPSĂ CNP 6) TURCU GHEORGHE, LIPSĂ CNP	A1

**C. Partea III. SARCINI .**

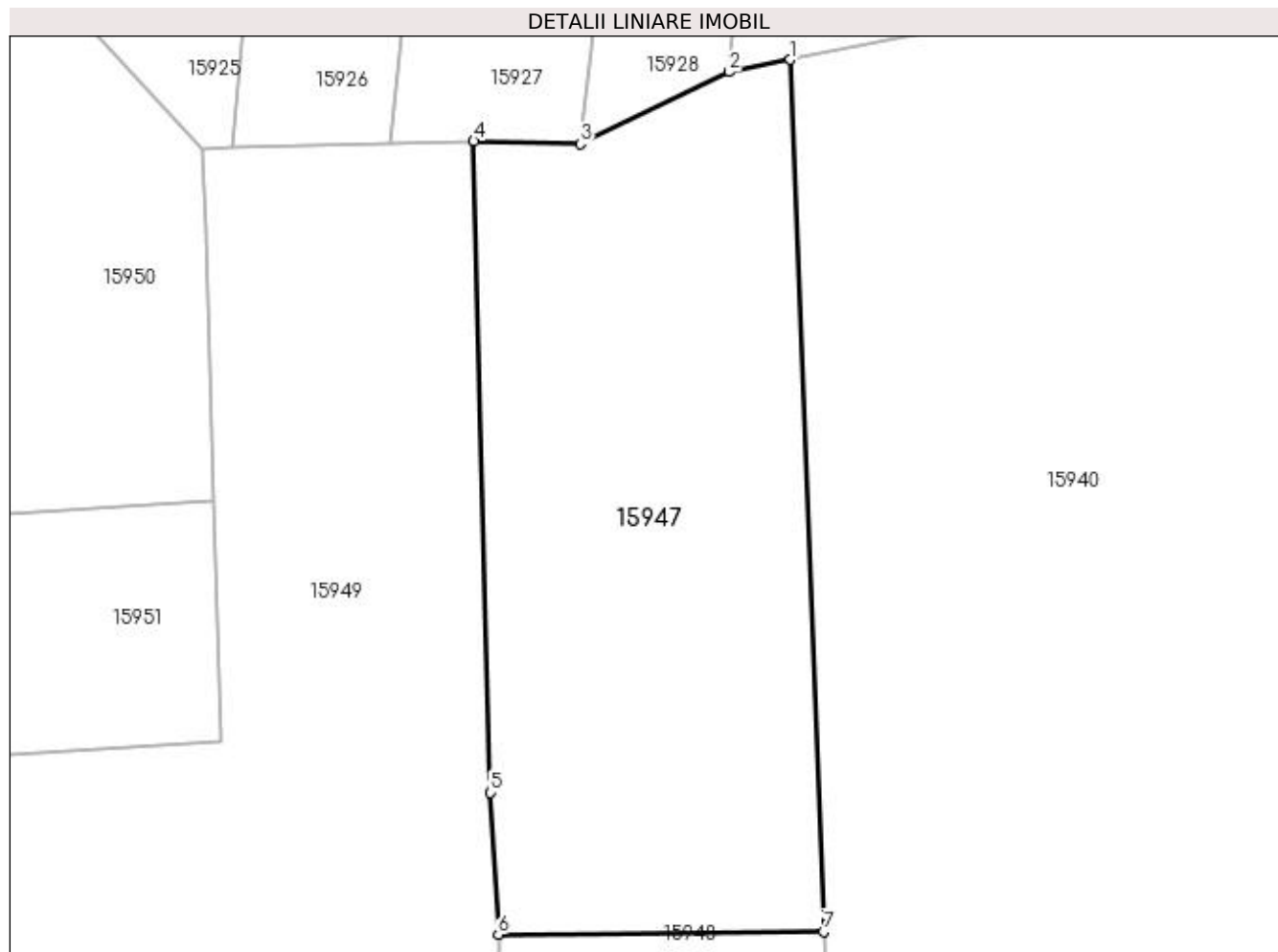
Inscrieri privind dezmembramintele dreptului de proprietate, drepturi reale de garanție și sarcini	Referințe
NU SUNT	

## Anexa Nr. 1 La Partea I

## Teren

Nr cadastral	Suprafața (mp)*	Observații / Referințe
	Din acte: 800 Masurata: 805	

\* Suprafața este determinată în planul de proiecție Stereo 70.



## Date referitoare la teren

Crt	Categorie folosință	Intra vilan	Suprafața (mp)	Tarla	Parcelă	Nr. topo	Observații / Referințe
1	arabil	DA	805	119	2214/1	-	

## Lungime Segmente

1) Valorile lungimilor segmentelor sunt obținute din proiecție în plan.

Punct început	X / Y	Punct sfârșit	X / Y	Lungime segment (** (m)
1	420.659,773 298.764,998	2	420.656,42 298.764,329	3.419
2	420.656,42 298.764,329	3	420.648,216 298.760,367	9.111
3	420.648,216 298.760,367	4	420.642,359 298.760,511	5.859
4	420.642,359 298.760,511	5	420.643,287 298.724,688	35.835
5	420.643,287 298.724,688	6	420.643,708 298.716,895	7.804



Punct început	X / Y	Punct sfârșit	X / Y	Lungime segment (** (m)
6	420.643,708 298.716,895	7	420.661,598 298.717,045	17.89
7	420.661,598 298.717,045	1	420.659,773 298.764,998	47.987

\*\* Lungimile segmentelor sunt determinate în planul de proiecție Stereo 70 și sunt rotunjite la 1 milimetru.

\*\*\* Distanța dintre puncte este formată din segmente cumulate ce sunt mai mici decât valoarea 1 milimetru.



**DATE DESPRE IMOBILUL NR. 15948**

Oficiul de Cadastru și Publicitate Imobiliară DOLJ  
 Biroul de Cadastru și Publicitate Imobiliară Craiova

**A. Partea I. Descrierea imobilului**

TEREN Intravilan

Adresa: Loc. Leu, Jud. Dolj, T119, P2203

Nr. Crt	Nr cadastral Nr. topografic	Suprafața* (mp)	Observații / Referințe
A1		Din acte: 800 Masurata: 1.580	Sector cadastral:13 Teren neimprejmuit;

**B. Partea II. Proprietari și acte**

Inscrieri privitoare la dreptul de proprietate și alte drepturi reale		Referințe
/		
Act Administrativ nr. TDP 3630, din 05/01/2007 emis de CONSILIUL JUDETEAN DOLJ;		
B1	Intabulare, drept de PROPRIETATE, dobandit prin Reconstituire, cota actuala 1/1, cota initiala 1/1 1) TURCU GHEORGHE, LIPSĂ CNP	A1

**C. Partea III. SARCINI .**

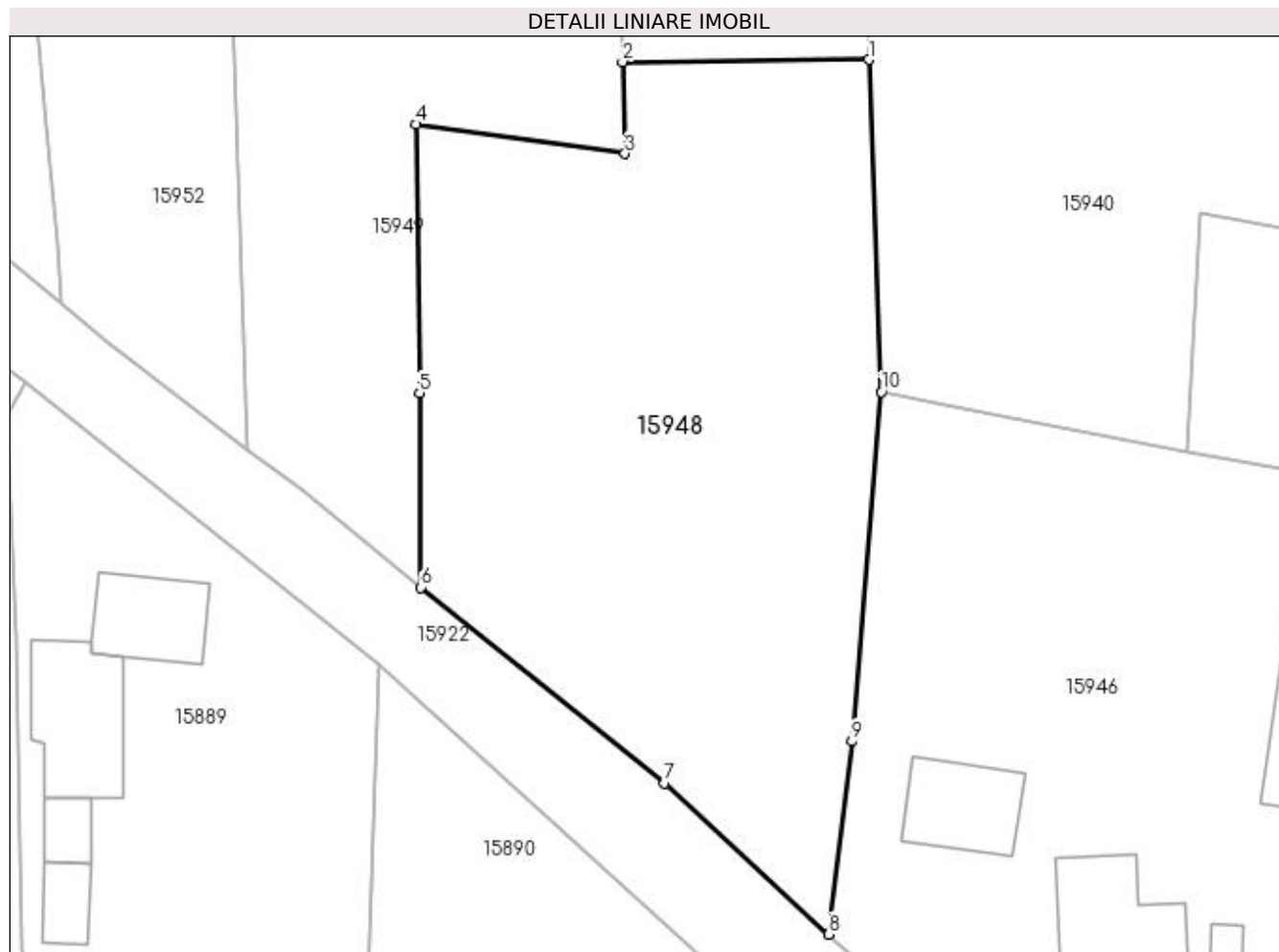
Inscrieri privind dezmembramintele dreptului de proprietate, drepturi reale de garanție și sarcini	Referințe
NU SUNT	

## Anexa Nr. 1 La Partea I

## Teren

Nr cadastral	Suprafața (mp)*	Observații / Referințe
	Din acte: 800 Masurata: 1.580	

\* Suprafața este determinată în planul de proiecție Stereo 70.



## Date referitoare la teren

Crt	Categorie folosință	Intra vilan	Suprafața (mp)	Tarla	Parcelă	Nr. topo	Observații / Referințe
1	arabil	DA	1.580	119	2203	-	

## Lungime Segmente

1) Valorile lungimilor segmentelor sunt obținute din proiecție în plan.

Punct început	X / Y	Punct sfârșit	X / Y	Lungime segment (** (m)
1	420.661,598 298.717,045	2	420.643,708 298.716,895	17.89
2	420.643,708 298.716,895	3	420.643,889 298.710,22	6.677
3	420.643,889 298.710,22	4	420.628,685 298.712,346	15.352
4	420.628,685 298.712,346	5	420.628,958 298.692,815	19.533
5	420.628,958 298.692,815	6	420.629,033 298.678,708	14.107

Punct început	X / Y	Punct sfârșit	X / Y	Lungime segment (** (m)
6	420.629,033 298.678,708	7	420.646,746 298.664,473	22.724
7	420.646,746 298.664,473	8	420.658,682 298.653,494	16.217
8	420.658,682 298.653,494	9	420.660,373 298.667,526	14.134
9	420.660,373 298.667,526	10	420.662,516 298.692,904	25.468
10	420.662,516 298.692,904	1	420.661,598 298.717,045	24.159

\*\* Lungimile segmentelor sunt determinate în planul de proiecție Stereo 70 și sunt rotunjite la 1 milimetru.

\*\*\* Distanța dintre puncte este formată din segmente cumulate ce sunt mai mici decât valoarea 1 milimetru.



**DATE DESPRE IMOBILUL NR. 15949**

Oficiul de Cadastru și Publicitate Imobiliară DOLJ  
Biroul de Cadastru și Publicitate Imobiliară Craiova

**A. Partea I. Descrierea imobilului**

TEREN Intravilan

Adresa: Loc. Leu, Jud. Dolj, T119, P2203/2

Nr. Crt	Nr cadastral Nr. topografic	Suprafața* (mp)	Observații / Referințe
A1		Din acte: 1.200 Masurata: 1.290	Sector cadastral:13 Teren neimprejmuit;

**B. Partea II. Proprietari și acte**

Inscrieri privitoare la dreptul de proprietate și alte drepturi reale		Referințe
/		
Act Notarial nr. CM NR. 36, din 28/03/2007 emis de NP CERNOBAI EMIL;		
B1	Intabulare, drept de PROPRIETATE, dobandit prin Succesiune, cota actuala 1/1, cota initiala 1/1 1) TURCU ANTONIE	A1

**C. Partea III. SARCINI .**

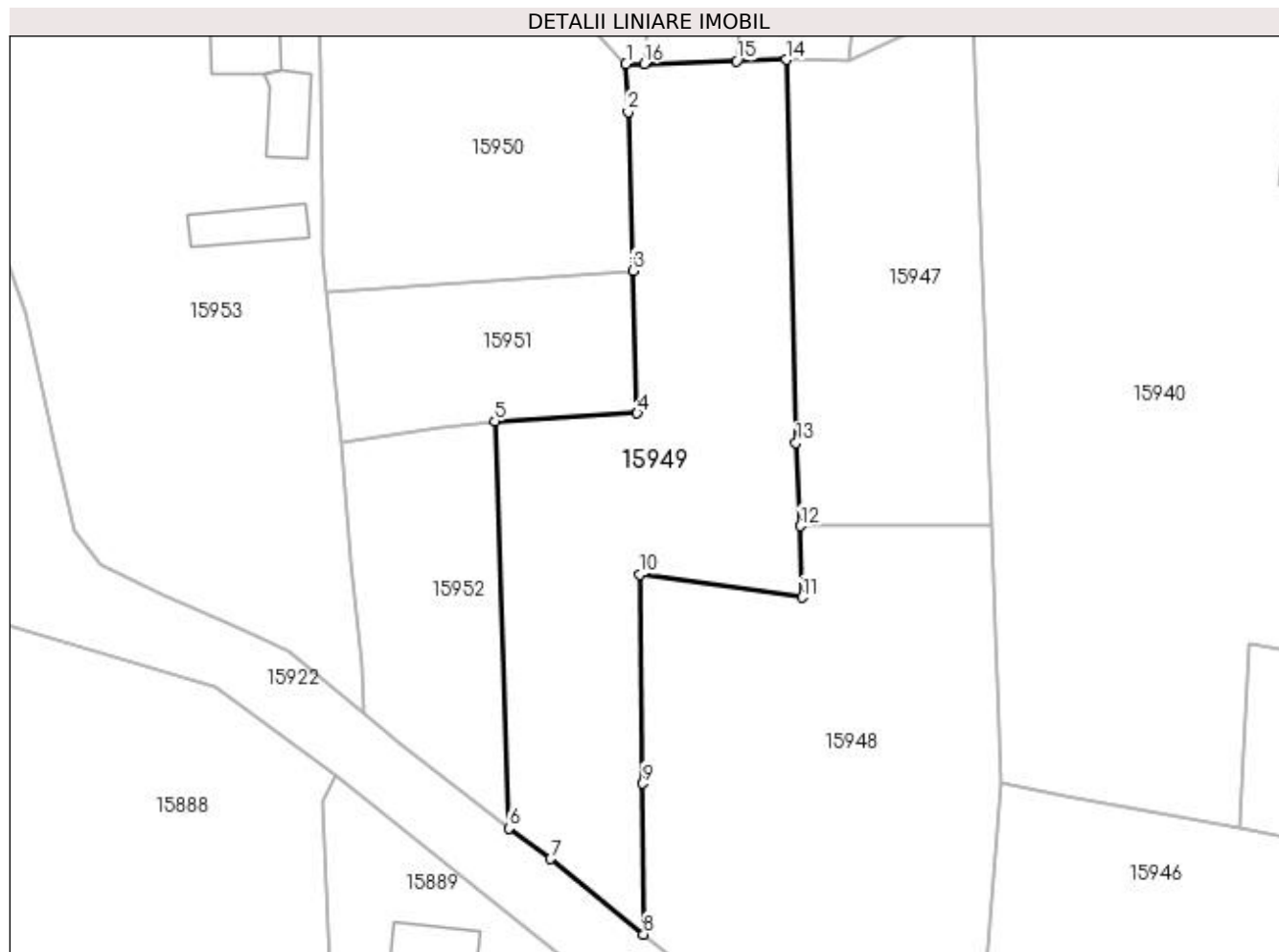
Inscrieri privind dezmembramintele dreptului de proprietate, drepturi reale de garanție și sarcini	Referințe
NU SUNT	

## Anexa Nr. 1 La Partea I

## Teren

Nr cadastral	Suprafața (mp)*	Observații / Referințe
	Din acte: 1.200 Masurata: 1.290	

\* Suprafața este determinată în planul de proiecție Stereo 70.



## Date referitoare la teren

Crt	Categorie folosință	Intra vilan	Suprafața (mp)	Tarla	Parcelă	Nr. topo	Observații / Referințe
1	vie	DA	419	119	2203/2	-	
2	arabil	DA	871	119	2203/2	-	

## Lungime Segmente

1) Valorile lungimilor segmentelor sunt obținute din proiecție în plan.

Punct început	X / Y	Punct sfârșit	X / Y	Lungime segment (** (m)
1	420.627,392 298.760,092	2	420.627,582 298.755,623	4.473
2	420.627,582 298.755,623	3	420.628,036 298.740,791	14.839
3	420.628,036 298.740,791	4	420.628,448 298.727,457	13.34
4	420.628,448 298.727,457	5	420.615,133 298.726,674	13.338



Punct început	X / Y	Punct sfârșit	X / Y	Lungime segment (** (m)
5	420.615,133 298.726,674	6	420.616,415 298.688,619	38.077
6	420.616,415 298.688,619	7	420.620,354 298.685,762	4.866
7	420.620,354 298.685,762	8	420.629,033 298.678,708	11.184
8	420.629,033 298.678,708	9	420.628,958 298.692,815	14.107
9	420.628,958 298.692,815	10	420.628,685 298.712,346	19.533
10	420.628,685 298.712,346	11	420.643,889 298.710,22	15.352
11	420.643,889 298.710,22	12	420.643,708 298.716,895	6.677
12	420.643,708 298.716,895	13	420.643,287 298.724,688	7.804
13	420.643,287 298.724,688	14	420.642,359 298.760,511	35.835
14	420.642,359 298.760,511	15	420.637,749 298.760,382	4.612
15	420.637,749 298.760,382	16	420.629,121 298.760,14	8.631
16	420.629,121 298.760,14	1	420.627,392 298.760,092	1.73

\*\* Lungimile segmentelor sunt determinate în planul de proiecție Stereo 70 și sunt rotunjite la 1 milimetru.

\*\*\* Distanța dintre puncte este formată din segmente cumulate ce sunt mai mici decât valoarea 1 milimetru.



**DATE DESPRE IMOBILUL NR. 15950**

Oficiul de Cadastru și Publicitate Imobiliară DOLJ  
Biroul de Cadastru și Publicitate Imobiliară Craiova

**A. Partea I. Descrierea imobilului**

TEREN Intravilan

Adresa: Loc. Leu, Jud. Dolj, T119, P2211

Nr. Crt	Nr cadastral Nr. topografic	Suprafața* (mp)	Observații / Referințe
A1		Din acte: 811 Masurata: 826	Sector cadastral:13 Teren neimprejmit;

**B. Partea II. Proprietari și acte**

Inscrieri privitoare la dreptul de proprietate și alte drepturi reale		Referințe
/		
Act Administrativ nr. TDP 2792, din 24/05/2004 emis de CONSILIUL JUDETEAN DOLJ (CERTIFICAT DE DECES SERIA DS NR. 493011);		
B1	Intabulare, drept de PROPRIETATE, dobandit prin Reconstituire, cota actuala 1/1, cota initiala 1/1 1) <b>TURCU HARALAMBIE</b> , LIPSĂ CNP 2) <b>LERA ELENA</b> , LIPSĂ CNP 3) <b>ENE IOANA</b> DEFUNCT:Da 4) <b>PATRA AURICA</b> , LIPSĂ CNP	A1

**C. Partea III. SARCINI .**

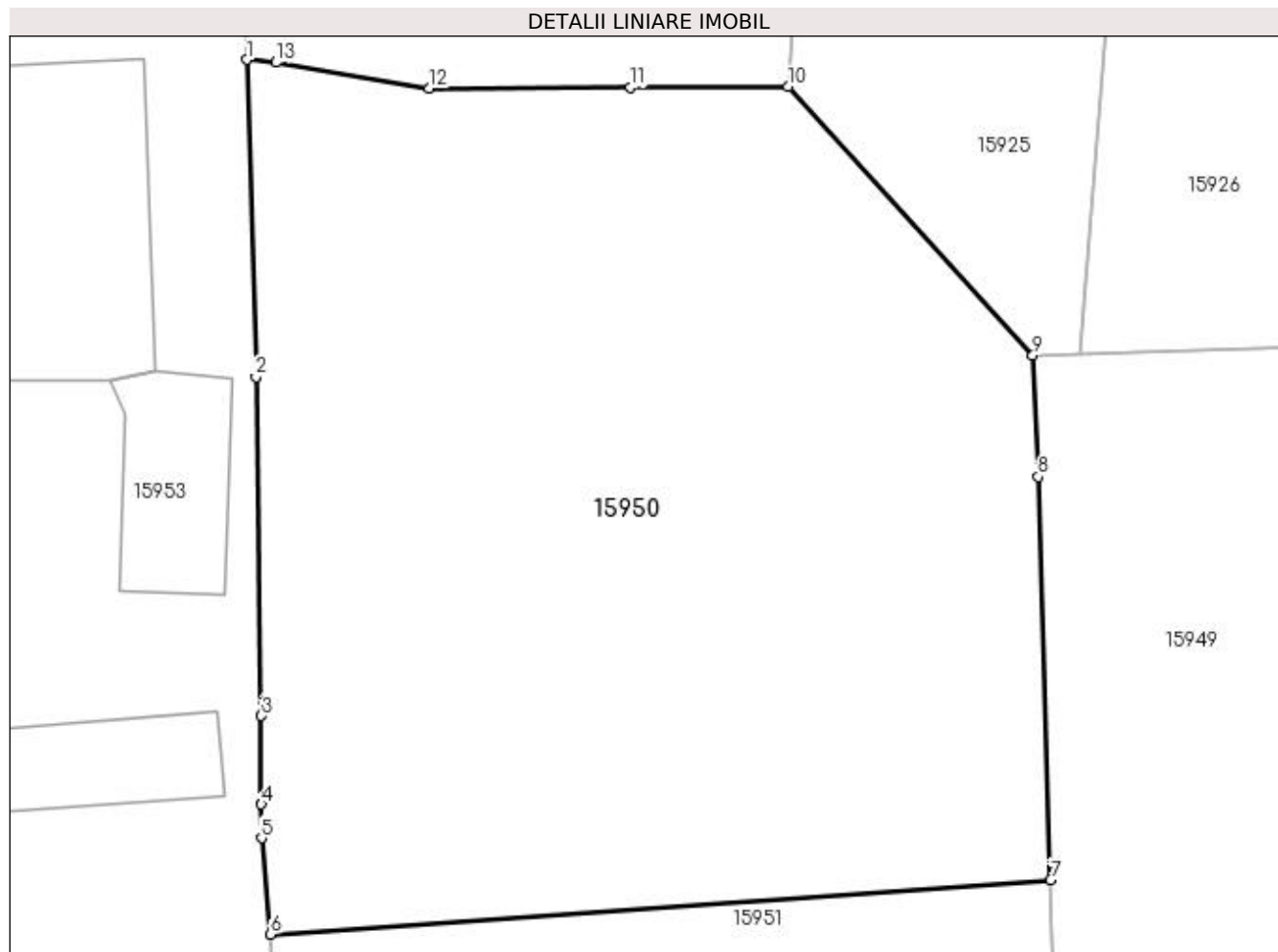
Inscrieri privind dezmembramintele dreptului de proprietate, drepturi reale de garanție și sarcini	Referințe
NU SUNT	

## Anexa Nr. 1 La Partea I

## Teren

Nr cadastral	Suprafața (mp)*	Observații / Referințe
	Din acte: 811 Masurata: 826	

\* Suprafața este determinată în planul de proiecție Stereo 70.



## Date referitoare la teren

Crt	Categorie folosință	Intra vilan	Suprafața (mp)	Tarla	Parcelă	Nr. topo	Observații / Referințe
1	vie	DA	826	119	2211	-	

## Lungime Segmente

1) Valorile lungimilor segmentelor sunt obținute din proiecție în plan.

Punct început	X / Y	Punct sfârșit	X / Y	Lungime segment (** (m)
1	420.598,486 298.770,952	2	420.598,82 298.759,292	11.665
2	420.598,82 298.759,292	3	420.599,021 298.746,832	12.462
3	420.599,021 298.746,832	4	420.599,023 298.743,577	3.255
4	420.599,023 298.743,577	5	420.599,031 298.742,339	1.238
5	420.599,031 298.742,339	6	420.599,358 298.738,801	3.553

Punct început	X / Y	Punct sfârșit	X / Y	Lungime segment (** (m)
6	420.599,358 298.738,801	7	420.628,036 298.740,791	28.747
7	420.628,036 298.740,791	8	420.627,582 298.755,623	14.839
8	420.627,582 298.755,623	9	420.627,392 298.760,092	4.473
9	420.627,392 298.760,092	10	420.618,393 298.769,962	13.357
10	420.618,393 298.769,962	11	420.612,594 298.769,93	5.799
11	420.612,594 298.769,93	12	420.605,19 298.769,889	7.404
12	420.605,19 298.769,889	13	420.599,563 298.770,853	5.709
13	420.599,563 298.770,853	1	420.598,486 298.770,952	1.082

\*\* Lungimile segmentelor sunt determinate în planul de proiecție Stereo 70 și sunt rotunjite la 1 milimetru.

\*\*\* Distanța dintre puncte este formată din segmente cumulate ce sunt mai mici decât valoarea 1 milimetru.



**DATE DESPRE IMOBILUL NR. 15951**

Oficiul de Cadastru și Publicitate Imobiliară DOLJ  
Biroul de Cadastru și Publicitate Imobiliară Craiova

**A. Partea I. Descrierea imobilului**

TEREN Intravilan

Adresa: Loc. Leu, Jud. Dolj, T119, P2205

Nr. Crt	Nr cadastral Nr. topografic	Suprafața* (mp)	Observații / Referințe
A1		Din acte: 377 Masurata: 380	Sector cadastral:13 Teren neimprejmit;

**B. Partea II. Proprietari și acte**

Inscrieri privitoare la dreptul de proprietate și alte drepturi reale		Referințe
/		
Act Administrativ nr. TDP 3127, din 10/01/2005 emis de CONSILIUL JUDETEAN DOLJ;		
B1	Intabulare, drept de PROPRIETATE, dobandit prin Reconstituire, cota actuala 1/1, cota initiala 1/1 1) NICOLAE GHEORGHE	A1

**C. Partea III. SARCINI .**

Inscrieri privind dezmembramintele dreptului de proprietate, drepturi reale de garanție și sarcini	Referințe
NU SUNT	

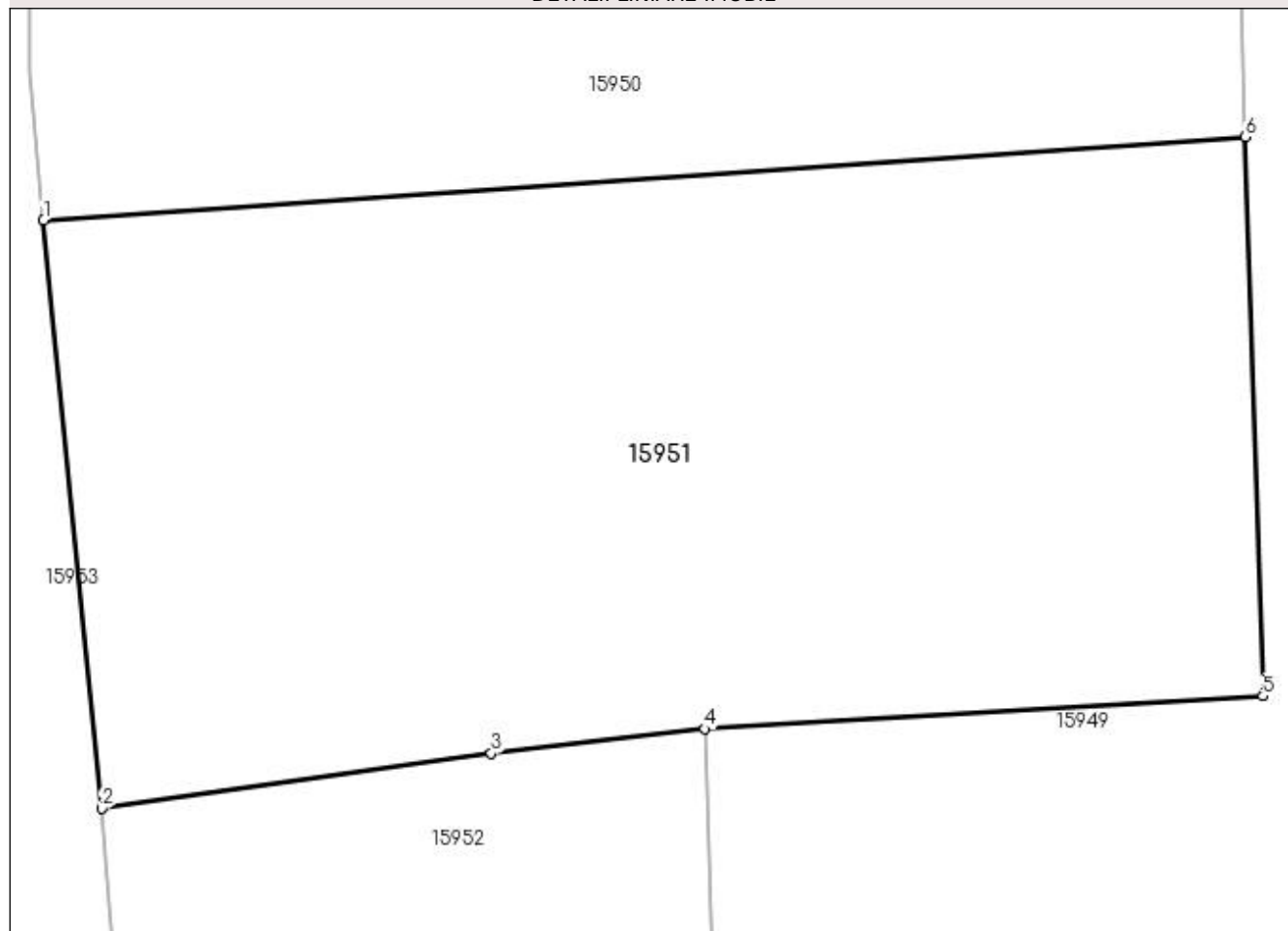
## Anexa Nr. 1 La Partea I

## Teren

Nr cadastral	Suprafața (mp)*	Observații / Referințe
	Din acte: 377 Masurata: 380	

\* Suprafața este determinată în planul de proiecție Stereo 70.

## DETALII LINIARE IMOBIL



## Date referitoare la teren

Crt	Categorie folosință	Intra vilan	Suprafața (mp)	Tarla	Parcelă	Nr. topo	Observații / Referințe
1	arabil	DA	380	119	2205	-	

## Lungime Segmente

1) Valorile lungimilor segmentelor sunt obținute din proiecție în plan.

Punct început	X / Y	Punct sfârșit	X / Y	Lungime segment (** (m)
1	420.599,358 298.738,801	2	420.600,742 298.724,778	14.091
2	420.600,742 298.724,778	3	420.610,042 298.726,089	9.392
3	420.610,042 298.726,089	4	420.615,133 298.726,674	5.125
4	420.615,133 298.726,674	5	420.628,448 298.727,457	13.338
5	420.628,448 298.727,457	6	420.628,036 298.740,791	13.34



Punct început	X / Y	Punct sfârșit	X / Y	Lungime segment (** (m)
6	420.628,036 298.740,791	1	420.599,358 298.738,801	28.747

\*\* Lungimile segmentelor sunt determinate în planul de proiecție Stereo 70 și sunt rotunjite la 1 milimetru.

\*\*\* Distanța dintre puncte este formată din segmente cumulate ce sunt mai mici decât valoarea 1 milimetru.



**DATE DESPRE IMOBILUL NR. 15952**

Oficiul de Cadastru și Publicitate Imobiliară DOLJ  
 Biroul de Cadastru și Publicitate Imobiliară Craiova

**A. Partea I. Descrierea imobilului**

TEREN Intravilan

Adresa: Loc. Leu, Jud. Dolj, T119, P2203/1

Nr. Crt	Nr cadastral Nr. topografic	Suprafața* (mp)	Observații / Referințe
A1		Din acte: 466 Masurata: 437	Sector cadastral:13 Teren neimprejmit;

**B. Partea II. Proprietari și acte**

Inscrieri privitoare la dreptul de proprietate și alte drepturi reale		Referințe
/		
Act Notarial nr. CM NR. 57, din 11/04/2008 emis de NP GAGEATU ILIE (ADEVÉRINTA NR. 4860/30.08.2021);		
B1	Intabulare, drept de PROPRIETATE, dobândit prin Succesiune, cota actuala 1/1, cota initiala 1/1 1) CALINESCU MARIN	A1

**C. Partea III. SARCINI .**

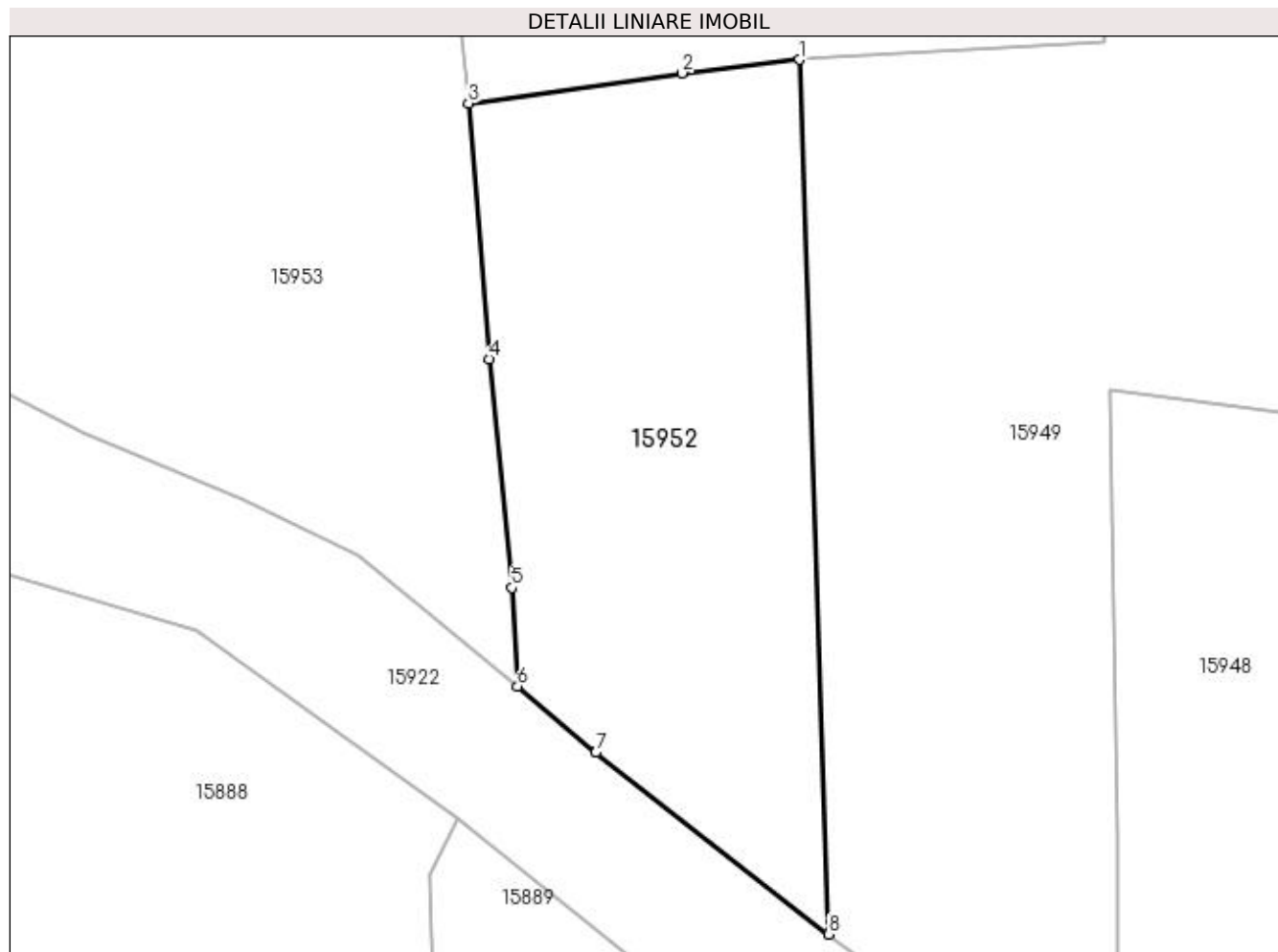
Inscrieri privind dezmembramintele dreptului de proprietate, drepturi reale de garanție și sarcini	Referințe
NU SUNT	

## Anexa Nr. 1 La Partea I

## Teren

Nr cadastral	Suprafața (mp)*	Observații / Referințe
	Din acte: 466 Masurata: 437	

\* Suprafața este determinată în planul de proiecție Stereo 70.



## Date referitoare la teren

Crt	Categorie folosință	Intra vilan	Suprafața (mp)	Tarla	Parcelă	Nr. topo	Observații / Referințe
1	vie	DA	437	119	2203/1	-	

## Lungime Segmente

1) Valorile lungimilor segmentelor sunt obținute din proiecție în plan.

Punct început	X / Y	Punct sfârșit	X / Y	Lungime segment (** (m)
1	420.615,133 298.726,674	2	420.610,042 298.726,089	5.125
2	420.610,042 298.726,089	3	420.600,742 298.724,778	9.392
3	420.600,742 298.724,778	4	420.601,638 298.713,644	11.17
4	420.601,638 298.713,644	5	420.602,625 298.703,704	9.989
5	420.602,625 298.703,704	6	420.602,872 298.699,407	4.304

Punct început	X / Y	Punct sfârșit	X / Y	Lungime segment (** (m)
6	420.602,872 298.699,407	7	420.606,284 298.696,533	4.461
7	420.606,284 298.696,533	8	420.616,415 298.688,619	12.856
8	420.616,415 298.688,619	1	420.615,133 298.726,674	38.077

\*\* Lungimile segmentelor sunt determinate în planul de proiecție Stereo 70 și sunt rotunjite la 1 milimetru.

\*\*\* Distanța dintre puncte este formată din segmente cumulate ce sunt mai mici decât valoarea 1 milimetru.



**DATE DESPRE IMOBILUL NR. 15953**

Oficiul de Cadastru și Publicitate Imobiliară DOLJ  
Biroul de Cadastru și Publicitate Imobiliară Craiova

**A. Partea I. Descrierea imobilului**

TEREN Intravilan

Adresa: Loc. Leu, Nr. 684, Jud. Dolj, T119, P2206,2206/1,2206/2,2206/3

Nr. Crt	Nr cadastral Nr. topografic	Suprafața* (mp)	Observații / Referințe
A1	35128	Din acte: 3.741 Masurata: 3.775	Sector cadastral:13 Teren imprejmuit;

**Construcții**

Crt	Nr cadastral Nr. topografic	Adresa	Observații / Referințe
A1.1		Loc. Leu, Nr. 684, Jud. Dolj, fost T.119, P.2206, 2206/1, 2206/2, 2206/3	Nr. niveluri:2; S. construita la sol:137 mp; CASA DE LOCUIT DIN CARAMIDA,ACOPERITA CU TABLA
A1.2		Loc. Leu, Nr. 684, Jud. Dolj, fost T.119, P.2206, 2206/1, 2206/2, 2206/3	Nr. niveluri:1; S. construita la sol:76 mp; CONSTRUCTIE ANEXA
A1.3		Loc. Leu, Nr. 684, Jud. Dolj, fost T.119, P.2206, 2206/1, 2206/2, 2206/3	Nr. niveluri:1; S. construita la sol:26 mp; CONSTRUCTIE ANEXA
A1.4		Loc. Leu, Jud. Dolj	Nr. niveluri:1; S. construita la sol:32 mp; CONSTRUCTIE ANEXA
A1.5		Loc. Leu, Jud. Dolj	Nr. niveluri:1; S. construita la sol:34 mp; CONSTRUCTIE ANEXA

**B. Partea II. Proprietari și acte**

Inscrieri privitoare la dreptul de proprietate și alte drepturi reale		Referințe
<b>49957 / 03/03/2021</b>		
Act Administrativ nr. CERTIFICAT FISCAL NR. 162, din 22/02/2021 emis de PRIMARIA LEU (ACT ADMINISTRATIV NR 852 DIN 12.02.2021, EMIS DE PRIMARIA LEU;ACT ADMINISTRATIV NR CNS. 868 DIN 12.02.2021, EMIS DE PRIMARIA LEU;ACT ADMINISTRATIV NR TDP. NR. 2033-1336 DIN 29.07.2002, EMIS DE COM. JUD. DOLJ);		
B1	Intabulare, drept de PROPRIETATE, dobandit prin Reconstituire, cota actuala 1/1, cota initiala 1/1 1) STOICA ION	A1, A1.1, A1.2, A1.3
/		
Act Normativ nr. LEGEA 7, din 13/03/1996 emis de GUVERNUL ROMANIEI;		
B2	Intabulare, drept de PROPRIETATE, dobandit prin Lege, cota actuala 1/1, cota initiala 1/1 1) STOICA ION	A1.4, A1.5

**C. Partea III. SARCINI .**

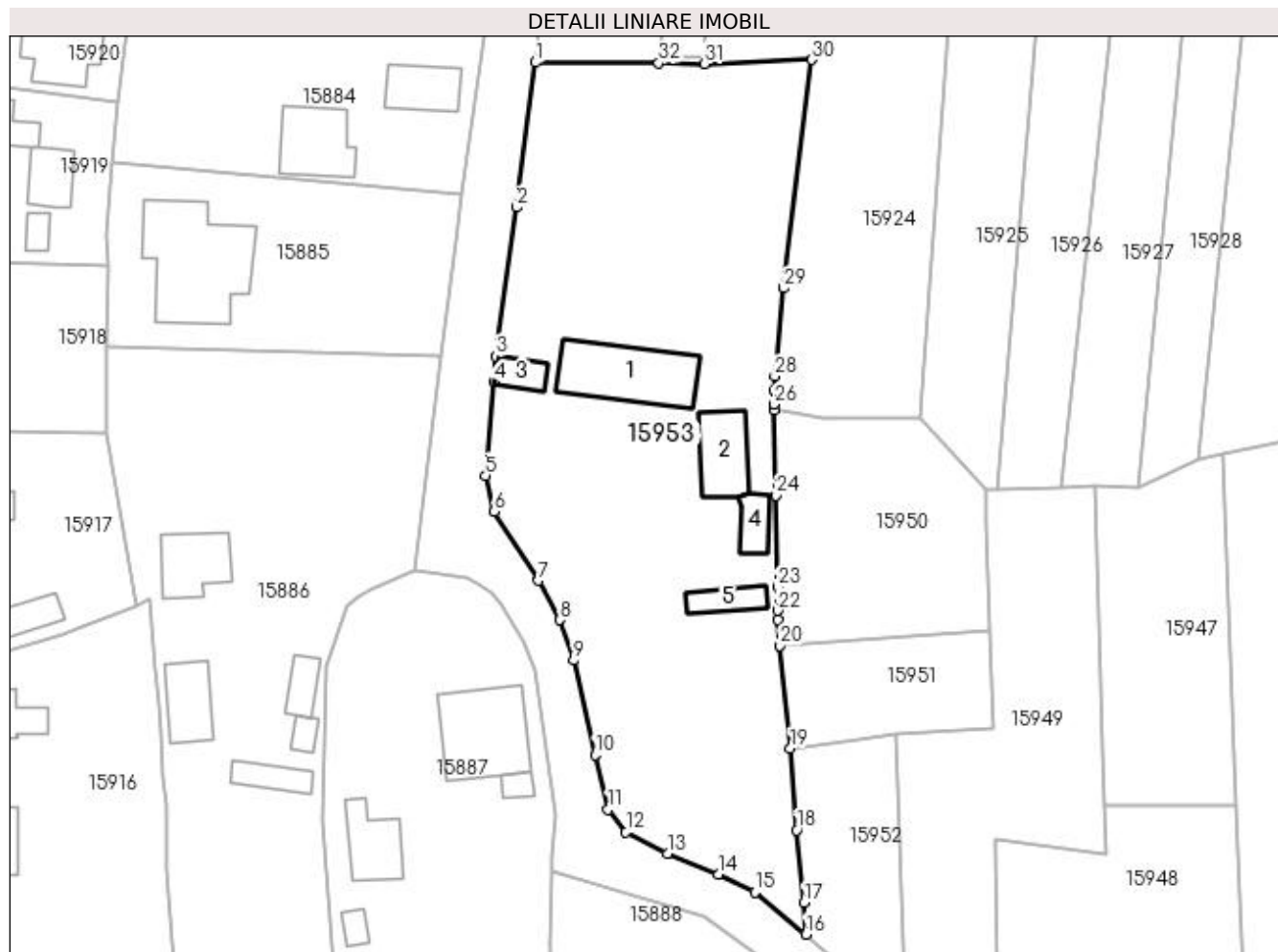
Inscrieri privind dezmembramintele dreptului de proprietate, drepturi reale de garanție și sarcini	Referințe
NU SUNT	

## Anexa Nr. 1 La Partea I

## Teren

Nr cadastral	Suprafața (mp)*	Observații / Referințe
35128	Din acte: 3.741 Masurata: 3.775	

\* Suprafața este determinată în planul de proiecție Stereo 70.



## Date referitoare la teren

Crt	Categorie folosință	Intra vilan	Suprafața (mp)	Tarla	Parcelă	Nr. topo	Observații / Referințe
1	curți constructii	DA	1.525	119	2206	-	
2	arabil	DA	460	119	2206/1	-	
3	vie	DA	931	119	2206/2	-	
4	arabil	DA	859	119	2206/3	-	

## Date referitoare la construcții

Crt	Număr	Destinație construcție	Supraf. (mp)	Situație juridică	Observații / Referințe
A1.1		construcții de locuințe	137	Cu acte	Nr. niveluri:2; S. construita la sol:137 mp; CASA DE LOCUIT DIN CARAMIDA,ACOPERITA CU TABLA
A1.2		construcții anexa	76	Cu acte	Nr. niveluri:1; S. construita la sol:76 mp; CONSTRUCTIE ANEXA
A1.3		construcții anexa	26	Cu acte	Nr. niveluri:1; S. construita la sol:26 mp; CONSTRUCTIE ANEXA
A1.4		construcții anexa	32	Cu acte	Nr. niveluri:1; S. construita la sol:32 mp; CONSTRUCTIE ANEXA
A1.5		construcții anexa	34	Cu acte	Nr. niveluri:1; S. construita la sol:34 mp; CONSTRUCTIE ANEXA



## Lungime Segmente

1) Valorile lungimilor segmentelor sunt obținute din proiecție în plan.

Punct început	X / Y	Punct sfârșit	X / Y	Lungime segment (** (m)
1	420.565,931 298.818,388	2	420.563,362 298.798,608	19.946
3	420.560,532 298.778,28	4	420.560,25 298.774,769	3.522
5	420.559,123 298.762,02	6	420.560,349 298.757,128	5.043
7	420.566,36 298.747,681	8	420.569,293 298.742,296	6.132
9	420.571,162 298.736,78	10	420.574,107 298.723,92	13.193
11	420.575,87 298.716,419	12	420.578,322 298.713,359	3.921
13	420.583,975 298.710,449	14	420.590,901 298.707,562	7.504
15	420.595,922 298.705,12	16	420.602,872 298.699,407	8.997
17	420.602,625 298.703,704	18	420.601,638 298.713,644	9.989
19	420.600,742 298.724,778	20	420.599,358 298.738,801	14.091
21	420.599,031 298.742,339	22	420.599,023 298.743,577	1.238
23	420.599,021 298.746,832	24	420.598,82 298.759,292	12.462
25	420.598,486 298.770,952	26	420.598,472 298.771,721	0.769
27	420.598,556 298.773,707	28	420.598,636 298.775,553	1.848
29	420.599,848 298.787,588	30	420.603,693 298.818,761	31.409
31	420.589,008 298.818,181	32	420.582,785 298.818,303	6.224

Punct început	X / Y	Punct sfârșit	X / Y	Lungime segment (** (m)
2	420.563,362 298.798,608	3	420.560,532 298.778,28	20.524
4	420.560,25 298.774,769	5	420.559,123 298.762,02	12.799
6	420.560,349 298.757,128	7	420.566,36 298.747,681	11.197
8	420.569,293 298.742,296	9	420.571,162 298.736,78	5.824
10	420.574,107 298.723,92	11	420.575,87 298.716,419	7.705
12	420.578,322 298.713,359	13	420.583,975 298.710,449	6.358
14	420.590,901 298.707,562	15	420.595,922 298.705,12	5.583
16	420.602,872 298.699,407	17	420.602,625 298.703,704	4.304
18	420.601,638 298.713,644	19	420.600,742 298.724,778	11.17
20	420.599,358 298.738,801	21	420.599,031 298.742,339	3.553
22	420.599,023 298.743,577	23	420.599,021 298.746,832	3.255
24	420.598,82 298.759,292	25	420.598,486 298.770,952	11.665
26	420.598,472 298.771,721	27	420.598,556 298.773,707	1.988
28	420.598,636 298.775,553	29	420.599,848 298.787,588	12.096
30	420.603,693 298.818,761	31	420.589,008 298.818,181	14.696
32	420.582,785 298.818,303	1	420.565,931 298.818,388	16.854

\*\* Lungimile segmentelor sunt determinate în planul de proiecție Stereo 70 și sunt rotunjite la 1 milimetru.

\*\*\* Distanța dintre puncte este formată din segmente cumulate ce sunt mai mici decât valoarea 1 milimetru.



**DATE DESPRE IMOBILUL NR. 15954**

Oficiul de Cadastru și Publicitate Imobiliară DOLJ  
Biroul de Cadastru și Publicitate Imobiliară Craiova

**A. Partea I. Descrierea imobilului**

TEREN Intravilan

Adresa: Loc. Leu, Nr. 680, Jud. Dolj, T119, P2207

Nr. Crt	Nr cadastral Nr. topografic	Suprafața* (mp)	Observații / Referințe
A1		Din acte: 851 Masurata: 824	Sector cadastral:13 Teren imprejmuit;

**Construcții**

Crt	Nr cadastral Nr. topografic	Adresa	Observații / Referințe
A1.1		Loc. Leu, Jud. Dolj	Nr. niveluri:1; S. construita la sol:53 mp; CASA DE LOCUIT DIN CARAMIDA,ACOPERITA CU TIGLA
A1.2		Loc. Leu, Jud. Dolj	Nr. niveluri:1; S. construita la sol:43 mp; CONSTRUCTIE ANEXA
A1.3		Loc. Leu, Jud. Dolj	Nr. niveluri:1; S. construita la sol:33 mp; CONSTRUCTIE ANEXA

**B. Partea II. Proprietari și acte**

Inscrieri privitoare la dreptul de proprietate și alte drepturi reale		Referințe
/		
Act Administrativ nr. TDP 2724, din 19/04/2004 emis de CONSILIUL JUDETEAN DOLJ;		
B1	Intabulare, drept de PROPRIETATE, dobandit prin Reconstituire, cota actuala 1/1, cota initiala 1/1 1) NAICU SEBASTIAN, LIPSĂ CNP 2) CIOCHINĂ RADU, LIPSĂ CNP	A1
Act Normativ nr. LEGEA 7, din 13/03/1996 emis de GUVERNUL ROMANIEI;		
B2	Intabulare, drept de PROPRIETATE, dobandit prin Lege, cota actuala 1/1, cota initiala 1/1 1) CIOCHINĂ RADU, LIPSĂ CNP 2) NAICU SEBASTIAN, LIPSĂ CNP	A1.1, A1.2, A1.3

**C. Partea III. SARCINI .**

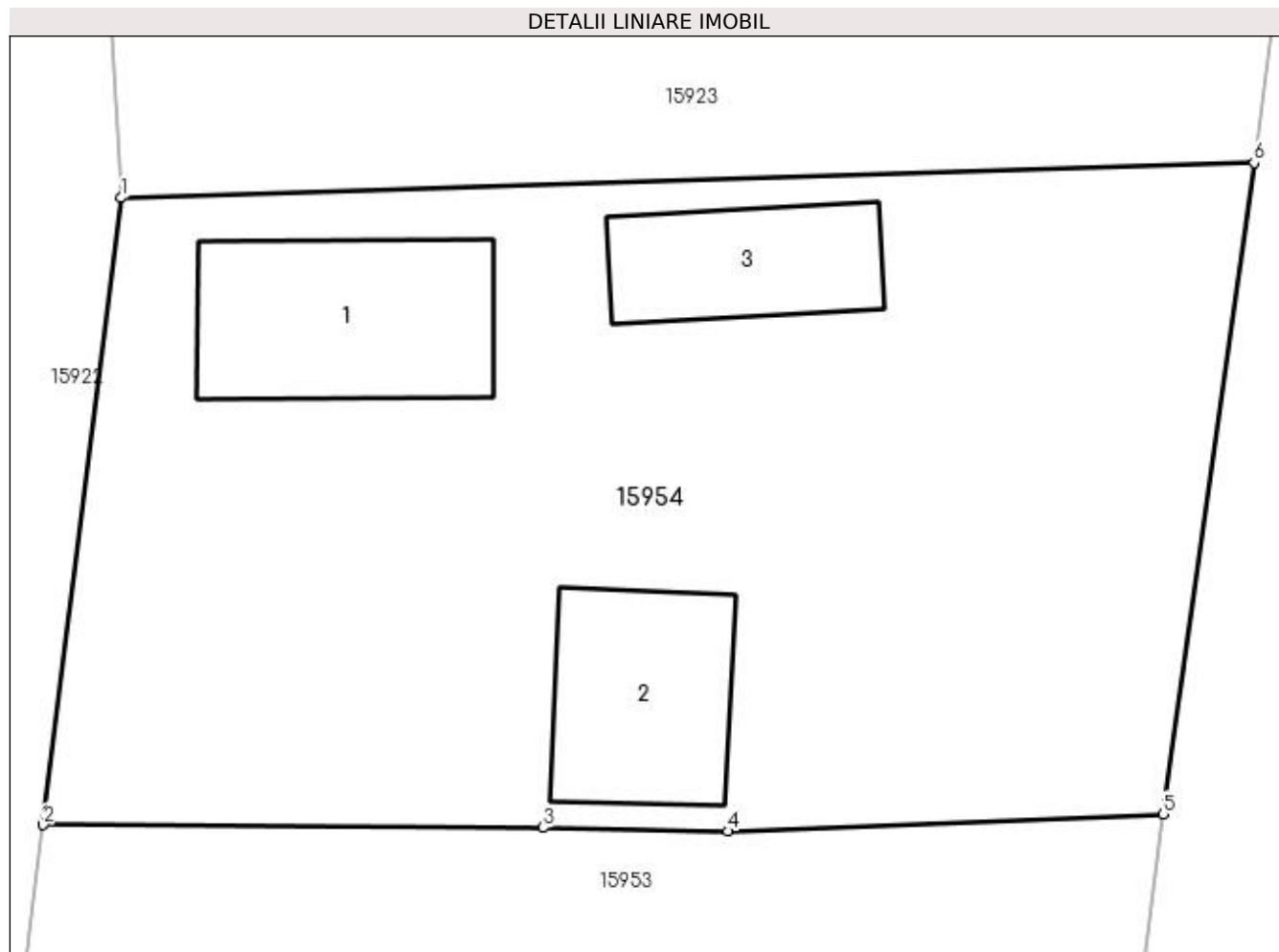
Inscrieri privind dezmembramintele dreptului de proprietate, drepturi reale de garanție și sarcini	Referințe
NU SUNT	

## Anexa Nr. 1 La Partea I

## Teren

Nr cadastral	Suprafața (mp)*	Observații / Referințe
	Din acte: 851 Masurata: 824	

\* Suprafața este determinată în planul de proiecție Stereo 70.



## Date referitoare la teren

Crt	Categorie folosință	Intra vilan	Suprafața (mp)	Tarla	Parcelă	Nr. topo	Observații / Referințe
1	curți constructii	DA	824	119	2207	-	

## Date referitoare la construcții

Crt	Număr	Destinație construcție	Supraf. (mp)	Situație juridică	Observații / Referințe
A1.1		construcții de locuințe	53	Cu acte	Nr. niveluri:1; S. construita la sol:53 mp; CASA DE LOCUIT DIN CARAMIDA,ACOPERITA CU TIGLA
A1.2		construcții anexa	43	Cu acte	Nr. niveluri:1; S. construita la sol:43 mp; CONSTRUCTIE ANEXA
A1.3		construcții anexa	33	Cu acte	Nr. niveluri:1; S. construita la sol:33 mp; CONSTRUCTIE ANEXA

## Lungime Segmente

1) Valorile lungimilor segmentelor sunt obținute din proiecție în plan.

Punct început	X / Y	Punct sfârșit	X / Y	Lungime segment (** (m)
1	420.568,56 298.839,529	2	420.565,931 298.818,388	21.304

Punct început	X / Y	Punct sfârșit	X / Y	Lungime segment (** (m)
2	420.565,931 298.818,388	3	420.582,785 298.818,303	16.854
3	420.582,785 298.818,303	4	420.589,008 298.818,181	6.224
4	420.589,008 298.818,181	5	420.603,693 298.818,761	14.696
5	420.603,693 298.818,761	6	420.606,754 298.840,712	22.163
6	420.606,754 298.840,712	1	420.568,56 298.839,529	38.212

\*\* Lungimile segmentelor sunt determinate în planul de proiecție Stereo 70 și sunt rotunjite la 1 milimetru.

\*\*\* Distanța dintre puncte este formată din segmente cumulate ce sunt mai mici decât valoarea 1 milimetru.



**DATE DESPRE IMOBILUL NR. 15955**

Oficiul de Cadastru și Publicitate Imobiliară DOLJ  
Biroul de Cadastru și Publicitate Imobiliară Craiova

**A. Partea I. Descrierea imobilului**

TEREN Intravilan

Adresa: Loc. Leu, Jud. Dolj, DC 1406/1

Nr. Crt	Nr cadastral Nr. topografic	Suprafața* (mp)	Observații / Referințe
A1		3.031	Sector cadastral:13 Teren neimprejmuit;

**B. Partea II. Proprietari și acte**

Inscrieri privitoare la dreptul de proprietate și alte drepturi reale		Referințe
/		
Act Normativ nr. LEGEA 7, din 13/03/1996 emis de PARLAMENTUL ROMANIEI;		
B1	Inscrierea provizorie, drept de PROPRIETATE, dobandit prin Lege, cota actuala 1/1, cota initiala 1/1 1) NEIDENTIFICAT NEIDENTIFICAT	A1

**C. Partea III. SARCINI .**

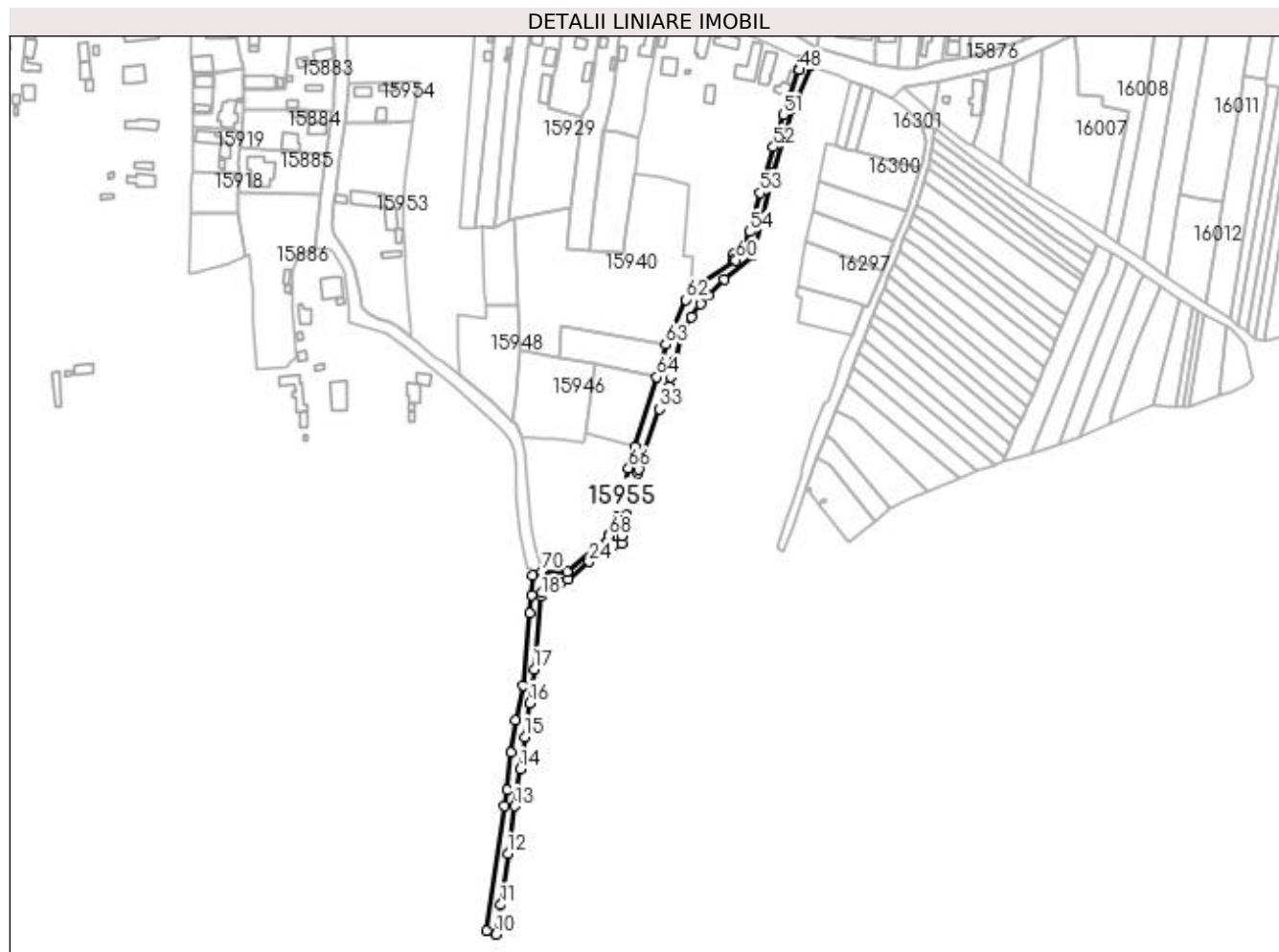
Inscrieri privind dezmembramintele dreptului de proprietate, drepturi reale de garanție și sarcini	Referințe
NU SUNT	

## Anexa Nr. 1 La Partea I

## Teren

Nr cadastral	Suprafața (mp)*	Observații / Referințe
	3.031	

\* Suprafața este determinată în planul de proiecție Stereo 70.



## Date referitoare la teren

Crt	Categorie folosință	Intra vilan	Suprafața (mp)	Tarla	Parcelă	Nr. topo	Observații / Referințe
1	drum	DA	3.031	-	DC 1406/1	-	

## Lungime Segmente

1) Valorile lungimilor segmentelor sunt obținute din proiecție în plan.

Punct început	X / Y	Punct sfârșit	X / Y	Lungime segment	Punct început	X / Y	Punct sfârșit	X / Y	Lungime segment	Punct început	X / Y	Punct sfârșit	X / Y	Lungime segment
1	420.669,969 298.568,312	2	420.669,153 298.557,467	10.876	2	420.669,153 298.557,467	3	420.668,028 298.547,171	10.357	3	420.668,028 298.547,171	4	420.664,587 298.507,162	40.157
4	420.664,587 298.507,162	5	420.660,26 298.487,923	19.72	5	420.660,26 298.487,923	6	420.657,92 298.470,304	17.774	6	420.657,92 298.470,304	7	420.655,648 298.449,605	20.823
7	420.655,648 298.449,605	8	420.654,289 298.441,01	8.702	8	420.654,289 298.441,01	9	420.644,095 298.371,907	69.851	9	420.644,095 298.371,907	10	420.649,439 298.369,957	5.689
10	420.649,439 298.369,957	11	420.652,076 298.386,187	16.443	11	420.652,076 298.386,187	12	420.656,025 298.414,449	28.537	12	420.656,025 298.414,449	13	420.659,942 298.440,817	26.657
13	420.659,942 298.440,817	14	420.663,037 298.461,361	20.776	14	420.663,037 298.461,361	15	420.665,436 298.478,975	17.777	15	420.665,436 298.478,975	16	420.668,254 298.497,64	18.876
16	420.668,254 298.497,64	17	420.670,664 298.516,329	18.844	17	420.670,664 298.516,329	18	420.674,434 298.556,496	40.343	18	420.674,434 298.556,496	19	420.675,084 298.558,961	2.549



Punct început	X / Y	Punct sfârșit	X / Y	Lungime segment	Punct început	X / Y	Punct sfârșit	X / Y	Lungime segment	Punct început	X / Y	Punct sfârșit	X / Y	Lungime segment
19	420.675,084 298.558,961	20	420.677,031 298.560,818	2.691	20	420.677,031 298.560,818	21	420.679,934 298.562,347	3.281	21	420.679,934 298.562,347	22	420.685,157 298.563,941	5.461
22	420.685,157 298.563,941	23	420.689,45 298.565,951	4.74	23	420.689,45 298.565,951	24	420.700,795 298.575,762	14.99 9	24	420.700,795 298.575,762	25	420.711,954 298.584,696	14.29 4
25	420.711,954 298.584,696	26	420.714,726 298.585,453	2.874	26	420.714,726 298.585,453	27	420.718,983 298.585,565	4.258	27	420.718,983 298.585,565	28	420.718,983 298.590,015	4.45
28	420.718,983 298.590,015	29	420.719,597 298.593,883	3.916	29	420.719,597 298.593,883	30	420.721,398 298.601,325	7.657	30	420.721,398 298.601,325	31	420.727,938 298.624,912	24.47 7
31	420.727,938 298.624,912	32	420.728,424 298.626,666	1.82	32	420.728,424 298.626,666	33	420.739,874 298.660,166	35.40 3	33	420.739,874 298.660,166	34	420.744,918 298.672,743	13.55 1
34	420.744,918 298.672,743	35	420.746,239 298.677,757	5.186	35	420.746,239 298.677,757	36	420.748,435 298.686,921	9.423	36	420.748,435 298.686,921	37	420.752,404 298.701,843	15.44 1
37	420.752,404 298.701,843	38	420.757,584 298.710,814	10.35 9	38	420.757,584 298.710,814	39	420.762,451 298.717,933	8.624	39	420.762,451 298.717,933	40	420.766,92 298.722,914	6.692
40	420.766,92 298.722,914	41	420.775,634 298.731,672	12.35 5	41	420.775,634 298.731,672	42	420.791,279 298.744,512	20.23 9	42	420.791,279 298.744,512	43	420.802,707 298.790,928	47.80 2
43	420.802,707 298.790,928	44	420.813,629 298.825,874	36.61 3	44	420.813,629 298.825,874	45	420.823,548 298.849,635	25.74 8	45	420.823,548 298.849,635	46	420.818,514 298.852,994	6.052
46	420.818,514 298.852,994	47	420.816,569 298.847,686	5.653	47	420.816,569 298.847,686	48	420.817,292 298.847,379	0.785	48	420.817,292 298.847,379	49	420.811,338 298.830,642	17.76 4
49	420.811,338 298.830,642	50	420.809,729 298.826,819	4.148	50	420.809,729 298.826,819	51	420.808,139 298.822,482	4.619	51	420.808,139 298.822,482	52	420.802,723 298.804,685	18.60 3
52	420.802,723 298.804,685	53	420.795,358 298.779,382	26.35 3	53	420.795,358 298.779,382	54	420.789,444 298.757,954	22.22 9	54	420.789,444 298.757,954	55	420.785,675 298.747,284	11.31 6
55	420.785,675 298.747,284	56	420.785,38 298.745,906	1.409	56	420.785,38 298.745,906	57	420.784,316 298.745,455	1.156	57	420.784,316 298.745,455	58	420.780,931 298.745,854	3.408
58	420.780,931 298.745,854	59	420.780,718 298.742,502	3.358	59	420.780,718 298.742,502	60	420.782,09 298.742,301	1.386	60	420.782,09 298.742,301	61	420.757,094 298.726,078	29.79 9
61	420.757,094 298.726,078	62	420.754,442 298.720,432	6.238	62	420.754,442 298.720,432	63	420.743,217 298.695,741	27.12 3	63	420.743,217 298.695,741	64	420.738,458 298.677,654	18.70 3
64	420.738,458 298.677,654	65	420.726,212 298.639,075	40.47 6	65	420.726,212 298.639,075	66	420.722,79 298.627,568	12.00 5	66	420.722,79 298.627,568	67	420.712,309 298.591,042	38.0
67	420.712,309 298.591,042	68	420.711,921 298.590,015	1.098	68	420.711,921 298.590,015	69	420.688,839 298.570,223	30.40 6	69	420.688,839 298.570,223	70	420.674,816 298.570,347	14.02 4
70	420.674,816 298.570,347	1	420.669,969 298.568,312	5.257										

\*\* Lungimile segmentelor sunt determinate în planul de proiecție Stereo 70 și sunt rotunjite la 1 milimetru.

\*\*\* Distanța dintre puncte este formată din segmente cumulate ce sunt mai mici decât valoarea 1 milimetru.



**DATE DESPRE IMOBILUL NR. 15956**

Oficiul de Cadastru și Publicitate Imobiliară DOLJ  
Biroul de Cadastru și Publicitate Imobiliară Craiova

**A. Partea I. Descrierea imobilului**

TEREN Intravilan

Adresa: Loc. Leu, Jud. Dolj, DC 2650/1

Nr. Crt	Nr cadastral Nr. topografic	Suprafața* (mp)	Observații / Referințe
A1		3.203	Sector cadastral:13 Teren neimprejmuit;

**B. Partea II. Proprietari și acte**

Inscrieri privitoare la dreptul de proprietate și alte drepturi reale		Referințe
/		
Act Normativ nr. LEGEA 7, din 13/03/1996 emis de PARLAMENTUL ROMANIEI;		
B1	Inscrierea provizorie, drept de PROPRIETATE, dobandit prin Lege, cota actuala 1/1, cota initiala 1/1 1) NEIDENTIFICAT NEIDENTIFICAT	A1

**C. Partea III. SARCINI .**

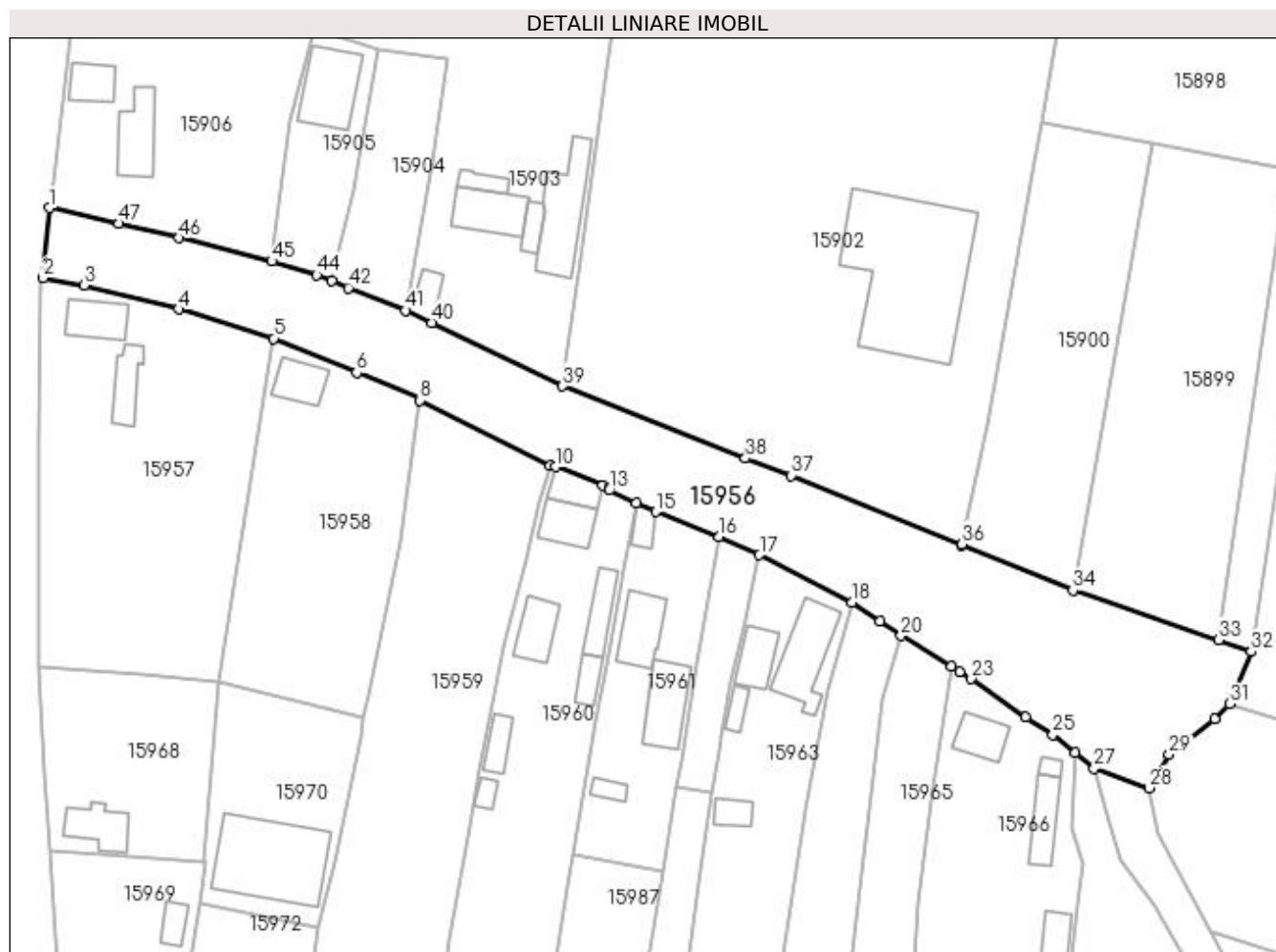
Inscrieri privind dezmembramintele dreptului de proprietate, drepturi reale de garanție și sarcini	Referințe
NU SUNT	

## Anexa Nr. 1 La Partea I

## Teren

Nr cadastral	Suprafața (mp)*	Observații / Referințe
	3.203	

\* Suprafața este determinată în planul de proiecție Stereo 70.



## Date referitoare la teren

Crt	Categorie folosință	Intra vilan	Suprafața (mp)	Tarla	Parcelă	Nr. topo	Observații / Referințe
1	drum	DA	3.203	-	DC 2650/1	-	

## Lungime Segmente

1) Valorile lungimilor segmentelor sunt obținute din proiecție în plan.

Punct început	X / Y	Punct sfârșit	X / Y	Lungime segment	Punct început	X / Y	Punct sfârșit	X / Y	Lungime segment	Punct început	X / Y	Punct sfârșit	X / Y	Lungime segment
1	420.451,156 298.443,138	2	420.450,137 298.431,609	11.574	2	420.450,137 298.431,609	3	420.456,893 298.430,381	6.867	3	420.456,893 298.430,381	4	420.472,499 298.426,431	16.098
4	420.472,499 298.426,431	5	420.488,192 298.421,594	16.422	5	420.488,192 298.421,594	6	420.501,864 298.415,975	14.782	6	420.501,864 298.415,975	7	420.512,456 298.411,691	11.426
7	420.512,456 298.411,691	8	420.512,325 298.411,399	0.328	8	420.512,325 298.411,399	9	420.533,787 298.400,617	24.018	9	420.533,787 298.400,617	10	420.534,725 298.400,429	0.957
10	420.534,725 298.400,429	11	420.542,42 298.397,337	8.293	11	420.542,42 298.397,337	12	420.543,565 298.396,859	1.241	12	420.543,565 298.396,859	13	420.543,5 298.396,548	0.318
13	420.543,5 298.396,548	14	420.548,01 298.394,441	4.978	14	420.548,01 298.394,441	15	420.551,238 298.393,03	3.523	15	420.551,238 298.393,03	16	420.561,696 298.388,942	11.229
16	420.561,696 298.388,942	17	420.568,323 298.385,904	7.29	17	420.568,323 298.385,904	18	420.583,537 298.378,031	17.13	18	420.583,537 298.378,031	19	420.588,194 298.374,965	5.576

Punct început	X / Y	Punct sfârșit	X / Y	Lungime segment	Punct început	X / Y	Punct sfârșit	X / Y	Lungime segment	Punct început	X / Y	Punct sfârșit	X / Y	Lungime segment
19	420.588,194 298.374,965	20	420.591,706 298.372,605	4.231	20	420.591,706 298.372,605	21	420.600,016 298.367,554	9.725	21	420.600,016 298.367,554	22	420.601,394 298.366,612	1.669
22	420.601,394 298.366,612	23	420.603,3 298.365,454	2.23	23	420.603,3 298.365,454	24	420.612,2 298.359,159	10.901	24	420.612,2 298.359,159	25	420.616,767 298.356,277	5.4
25	420.616,767 298.356,277	26	420.620,446 298.353,296	4.735	26	420.620,446 298.353,296	27	420.623,569 298.350,696	4.064	27	420.623,569 298.350,696	28	420.632,636 298.347,478	9.62
28	420.632,636 298.347,478	29	420.635,941 298.352,973	6.412	29	420.635,941 298.352,973	30	420.643,522 298.358,801	9.562	30	420.643,522 298.358,801	31	420.645,91 298.361,339	3.486
31	420.645,91 298.361,339	32	420.649,439 298.369,957	9.312	32	420.649,439 298.369,957	33	420.644,095 298.371,907	5.689	33	420.644,095 298.371,907	34	420.620,027 298.380,083	25.419
34	420.620,027 298.380,083	35	420.601,676 298.387,418	19.763	35	420.601,676 298.387,418	36	420.601,728 298.387,678	0.265	36	420.601,728 298.387,678	37	420.573,608 298.399,01	30.317
37	420.573,608 298.399,01	38	420.566,003 298.401,856	8.12	38	420.566,003 298.401,856	39	420.535,855 298.413,767	32.416	39	420.535,855 298.413,767	40	420.514,281 298.424,214	23.97
40	420.514,281 298.424,214	41	420.509,953 298.426,202	4.763	41	420.509,953 298.426,202	42	420.500,471 298.429,961	10.2	42	420.500,471 298.429,961	43	420.497,795 298.431,074	2.898
43	420.497,795 298.431,074	44	420.495,286 298.432,096	2.709	44	420.495,286 298.432,096	45	420.487,869 298.434,336	7.748	45	420.487,869 298.434,336	46	420.472,598 298.438,201	15.753
46	420.472,598 298.438,201	47	420.462,612 298.440,551	10.259	47	420.462,612 298.440,551	1	420.451,156 298.443,138	11.744					

\*\* Lungimile segmentelor sunt determinate în planul de proiecție Stereo 70 și sunt rotunjite la 1 milimetru.

\*\*\* Distanța dintre puncte este formată din segmente cumulate ce sunt mai mici decât valoarea 1 milimetru.



**DATE DESPRE IMOBILUL NR. 15957**

Oficiul de Cadastru și Publicitate Imobiliară DOLJ  
Biroul de Cadastru și Publicitate Imobiliară Craiova

**A. Partea I. Descrierea imobilului**

TEREN Intravilan

Adresa: Loc. Leu, Nr. 467, Jud. Dolj, T119, P2660, 2660/1 2660/2

Nr. Crt	Nr cadastral Nr. topografic	Suprafața* (mp)	Observații / Referințe
A1		Din acte: 2.013 Masurata: 2.107	Sector cadastral:13 Teren imprejmuit;

**Construcții**

Crt	Nr cadastral Nr. topografic	Adresa	Observații / Referințe
A1.1		Loc. Leu, Jud. Dolj	Nr. niveluri:2; S. construita la sol:57 mp; CASA DE LOCUIT DIN CARAMIDA,ACOPERITA CU TABLA
A1.2		Loc. Leu, Jud. Dolj	Nr. niveluri:1; S. construita la sol:48 mp; CASA DE LOCUIT DIN CARAMIDA,ACOPERITA CU TIGLA

**B. Partea II. Proprietari și acte**

Inscrieri privitoare la dreptul de proprietate și alte drepturi reale		Referințe
/		
Act Administrativ nr. TDP 3338, din 23/06/2005 emis de CONSILIUL JUDETEAN DOLJ;		
B1	Intabulare, drept de PROPRIETATE, dobandit prin Reconstituire, cota actuala 1/1, cota initiala 1/1 1) TUDOR AURICĂ, LIPSĂ CNP	A1
Act Normativ nr. LEGEA 7, din 13/03/1996 emis de GUVERNUL ROMANIEI;		
B2	Intabulare, drept de PROPRIETATE, dobandit prin Lege, cota actuala 1/1, cota initiala 1/1 1) TUDOR AURICĂ, LIPSĂ CNP	A1.1, A1.2

**C. Partea III. SARCINI .**

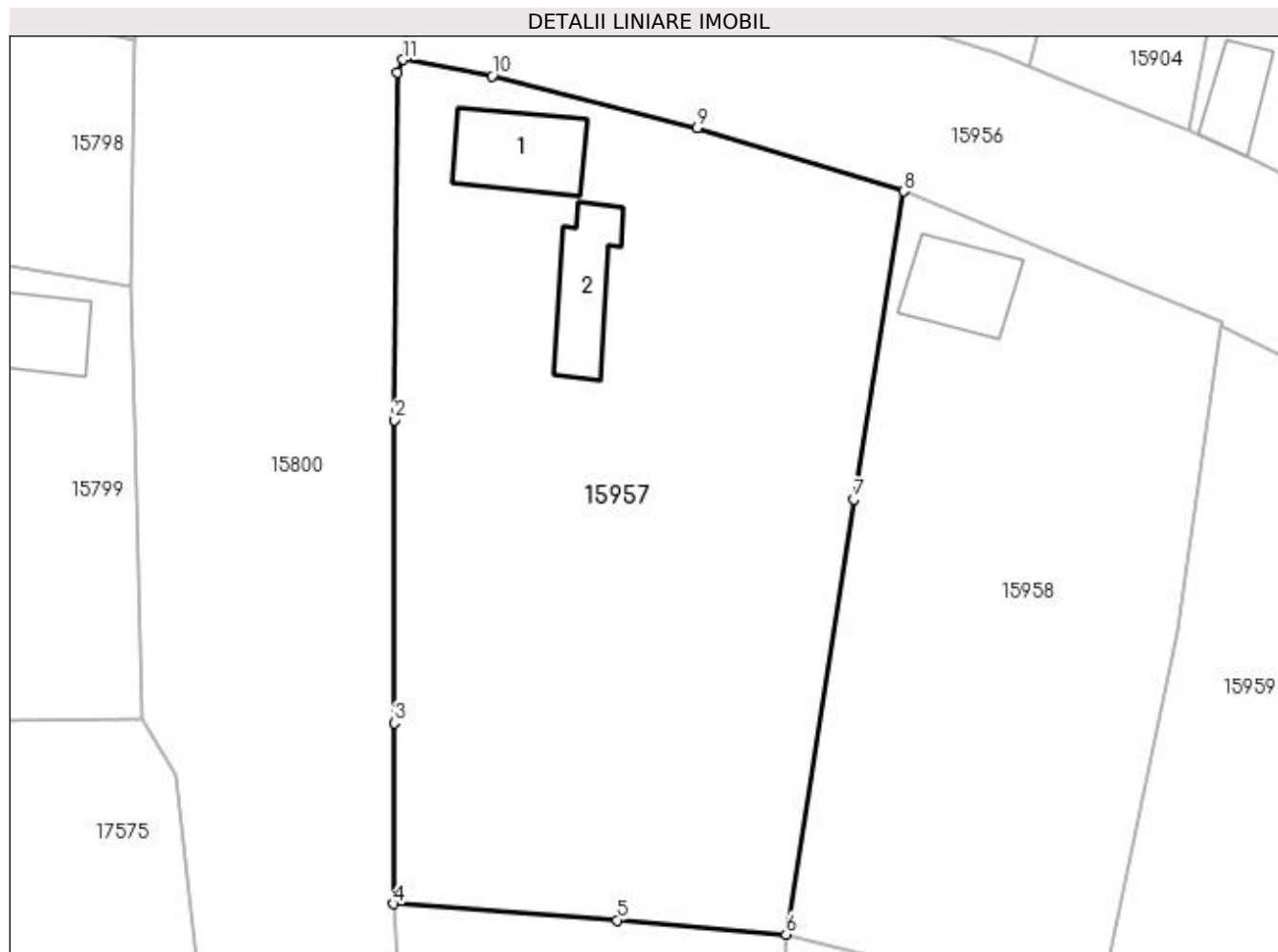
Inscrieri privind dezmembramintele dreptului de proprietate, drepturi reale de garanție și sarcini	Referințe
NU SUNT	

## Anexa Nr. 1 La Partea I

## Teren

Nr cadastral	Suprafața (mp)*	Observații / Referințe
	Din acte: 2.013 Masurata: 2.107	

\* Suprafața este determinată în planul de proiecție Stereo 70.



## Date referitoare la teren

Crt	Categorie folosință	Intravilan	Suprafața (mp)	Tarla	Parcelă	Nr. topo	Observații / Referințe
1	curți construcții	DA	752	119	2660	-	
2	arabil	DA	1.355	119	2660/1 2660/2	-	

## Date referitoare la construcții

Crt	Număr	Destinație construcție	Supraf. (mp)	Situație juridică	Observații / Referințe
A1.1		construcții de locuințe	57	Cu acte	Nr. niveluri:2; S. construita la sol:57 mp; CASA DE LOCUIT DIN CARAMIDA,ACOPERITA CU TABLA
A1.2		construcții anexa	48	Cu acte	Nr. niveluri:1; S. construita la sol:48 mp; CASA DE LOCUIT DIN CARAMIDA,ACOPERITA CU TIGLA

## Lungime Segmente

1) Valorile lungimilor segmentelor sunt obținute din proiecție în plan.

Punct început	X / Y	Punct sfârșit	X / Y	Lungime segment (** (m))
1	420.449,706 298.430,652	2	420.449,453 298.404,222	26.431



Punct început	X / Y	Punct sfârșit	X / Y	Lungime segment (** (m)
2	420.449,453 298.404,222	3	420.449,479 298.381,189	23.033
3	420.449,479 298.381,189	4	420.449,412 298.367,439	13.75
4	420.449,412 298.367,439	5	420.466,43 298.366,195	17.063
5	420.466,43 298.366,195	6	420.479,246 298.365,123	12.861
6	420.479,246 298.365,123	7	420.484,382 298.398,184	33.458
7	420.484,382 298.398,184	8	420.488,192 298.421,594	23.718
8	420.488,192 298.421,594	9	420.472,499 298.426,431	16.422
9	420.472,499 298.426,431	10	420.456,893 298.430,381	16.098
10	420.456,893 298.430,381	11	420.450,137 298.431,609	6.867
11	420.450,137 298.431,609	1	420.449,706 298.430,652	1.05

\*\* Lungimile segmentelor sunt determinate în planul de proiecție Stereo 70 și sunt rotunjite la 1 milimetru.

\*\*\* Distanța dintre puncte este formată din segmente cumulate ce sunt mai mici decât valoarea 1 milimetru.



**DATE DESPRE IMOBILUL NR. 15958**

Oficiul de Cadastru și Publicitate Imobiliară DOLJ  
Biroul de Cadastru și Publicitate Imobiliară Craiova

**A. Partea I. Descrierea imobilului**

TEREN Intravilan

Adresa: Loc. Leu, Nr. 468, Jud. Dolj, T119, P2661,2661/1

Nr. Crt	Nr cadastral Nr. topografic	Suprafața* (mp)	Observații / Referințe
A1	32613	Din acte: 1.368 Masurata: 1.401	Sector cadastral:13 Teren imprejmuit;

**Construcții**

Crt	Nr cadastral Nr. topografic	Adresa	Observații / Referințe
A1.1		Loc. Leu, Nr. 468, Jud. Dolj, fost T119, P2661, P2661/1	Nr. niveluri:1; S. construita la sol:50 mp; S. construita desfasurata:50 mp; Casa cu un nivel din caramida, compusa din 2 camere si o veranda, cu beci la subsol, construita in anul 1940.

**B. Partea II. Proprietari și acte**

Inscrieri privitoare la dreptul de proprietate și alte drepturi reale		Referințe
<b>132376 / 11/10/2016</b>		
Act Notarial nr. CONTRACT DE VANZARE-CUMPARARE AUTENTIFICAT SUB NR 40/07.10.2016, din 07/10/2016 emis de IONASCU NICOLAE;		
B1	Intabulare, drept de PROPRIETATE, dobandit prin Conventie, cota actuala 1/1, cota initiala 1/1 1) GHIMPETEANU CLAUDIU CIPRIAN	A1, A1.1

**C. Partea III. SARCINI .**

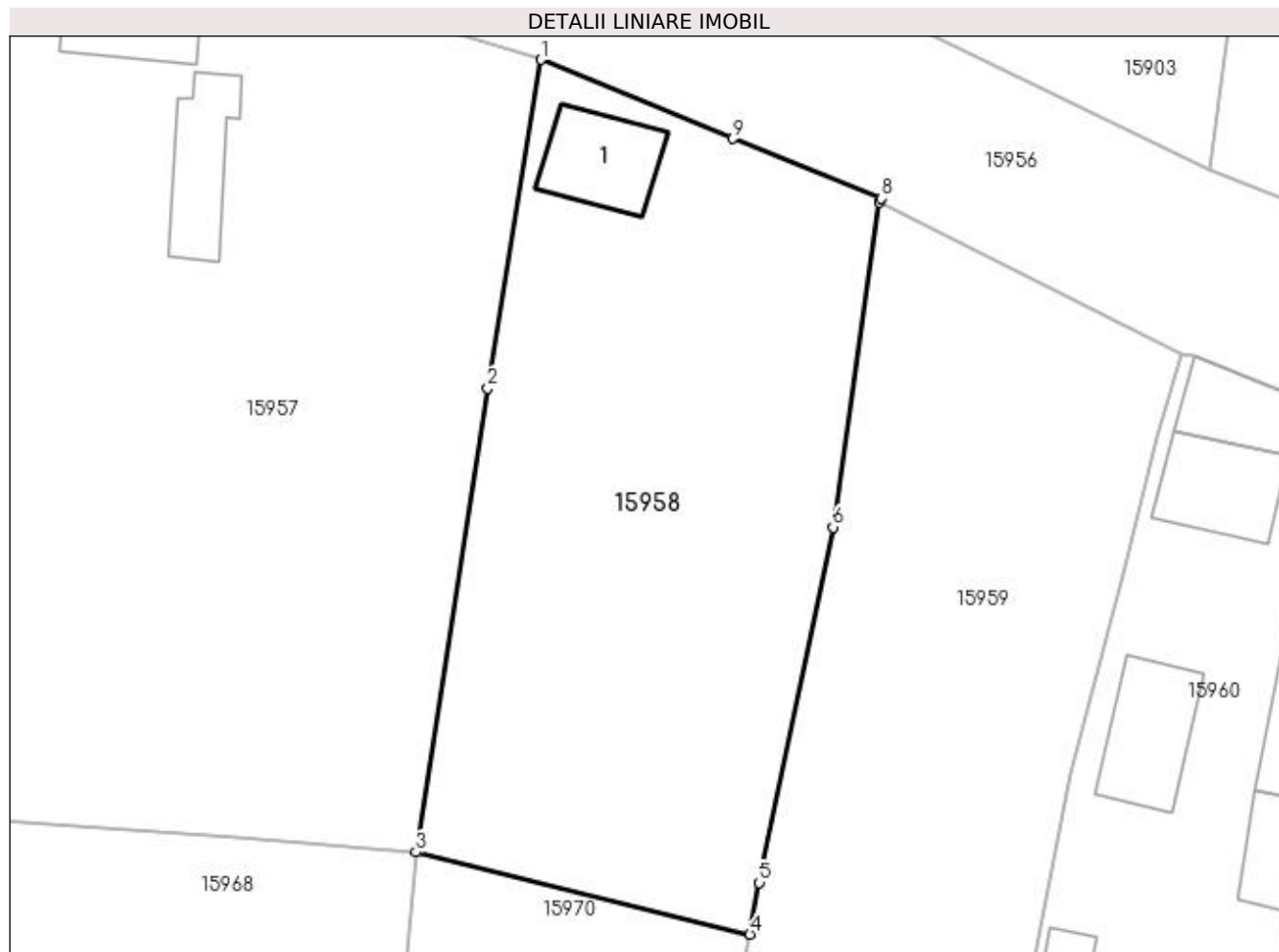
Inscrieri privind dezmembramintele dreptului de proprietate, drepturi reale de garanție și sarcini	Referințe
NU SUNT	

## Anexa Nr. 1 La Partea I

## Teren

Nr cadastral	Suprafața (mp)*	Observații / Referințe
32613	Din acte: 1.368 Masurata: 1.401	

\* Suprafața este determinată în planul de proiecție Stereo 70.



## Date referitoare la teren

Crt	Categorie folosință	Intra vilan	Suprafața (mp)	Tarla	Parcelă	Nr. topo	Observații / Referințe
1	curți constructii	DA	452	119	2661	-	
2	livada	DA	949	119	2661/1	-	

## Date referitoare la construcții

Crt	Număr	Destinație construcție	Supraf. (mp)	Situație juridică	Observații / Referințe
A1.1		construcții de locuințe	50	Cu acte	Nr. niveluri:1; S. construita la sol:50 mp; S. construita desfasurata:50 mp; Casa cu un nivel din caramida, compusa din 2 camere si o veranda, cu beci la subsol, construita in anul 1940.

## Lungime Segmente

1) Valorile lungimilor segmentelor sunt obținute din proiecție în plan.

Punct început	X / Y	Punct sfârșit	X / Y	Lungime segment (** (m))
1	420.488,192 298.421,594	2	420.484,382 298.398,184	23.718

Punct început	X / Y	Punct sfârșit	X / Y	Lungime segment (** (m)
2	420.484,382 298.398,184	3	420.479,246 298.365,123	33.458
3	420.479,246 298.365,123	4	420.503,064 298.359,257	24.529
4	420.503,064 298.359,257	5	420.503,742 298.362,941	3.746
5	420.503,742 298.362,941	6	420.508,996 298.388,272	25.87
6	420.508,996 298.388,272	7	420.512,325 298.411,399	23.365
7	420.512,325 298.411,399	8	420.512,456 298.411,691	0.32
8	420.512,456 298.411,691	9	420.501,864 298.415,975	11.426
9	420.501,864 298.415,975	1	420.488,192 298.421,594	14.782

\*\* Lungimile segmentelor sunt determinate în planul de proiecție Stereo 70 și sunt rotunjite la 1 milimetru.

\*\*\* Distanța dintre puncte este formată din segmente cumulate ce sunt mai mici decât valoarea 1 milimetru.



**DATE DESPRE IMOBILUL NR. 15959**

Oficiul de Cadastru și Publicitate Imobiliară DOLJ  
Biroul de Cadastru și Publicitate Imobiliară Craiova

**A. Partea I. Descrierea imobilului**

TEREN Intravilan

Adresa: Loc. Leu, Jud. Dolj, T119, P2662

Nr. Crt	Nr cadastral Nr. topografic	Suprafața* (mp)	Observații / Referințe
A1		Din acte: 1.500 Masurata: 2.067	Sector cadastral:13 Teren neimprejmuit;

**B. Partea II. Proprietari și acte**

Inscrieri privitoare la dreptul de proprietate și alte drepturi reale		Referințe
/		
Act Administrativ nr. TDP 3515, din 12/07/2006 emis de CONSILIUL JUDETEAN DOLJ;		
B1	Intabulare, drept de PROPRIETATE, dobandit prin Reconstituire, cota actuala 1500/2067, cota initiala 1500/2067 1) <b>ALBU MARIA</b> , LIPSĂ CNP 2) <b>LUCA ION</b> , LIPSĂ CNP 3) <b>LUCA DINCA</b> , LIPSĂ CNP	A1
Act Normativ nr. LEGEA 7, din 13/03/1996 emis de GUVERNUL ROMANIEI;		
B2	Inscrierea posesiei, drept de PROPRIETATE, dobandit prin Constituire, cota actuala 567/2067, cota initiala 567/2067 1) <b>LUCA DINCA</b> , LIPSĂ CNP 2) <b>LUCA ION</b> , LIPSĂ CNP 3) <b>ALBU MARIA</b> , LIPSĂ CNP	A1

**C. Partea III. SARCINI .**

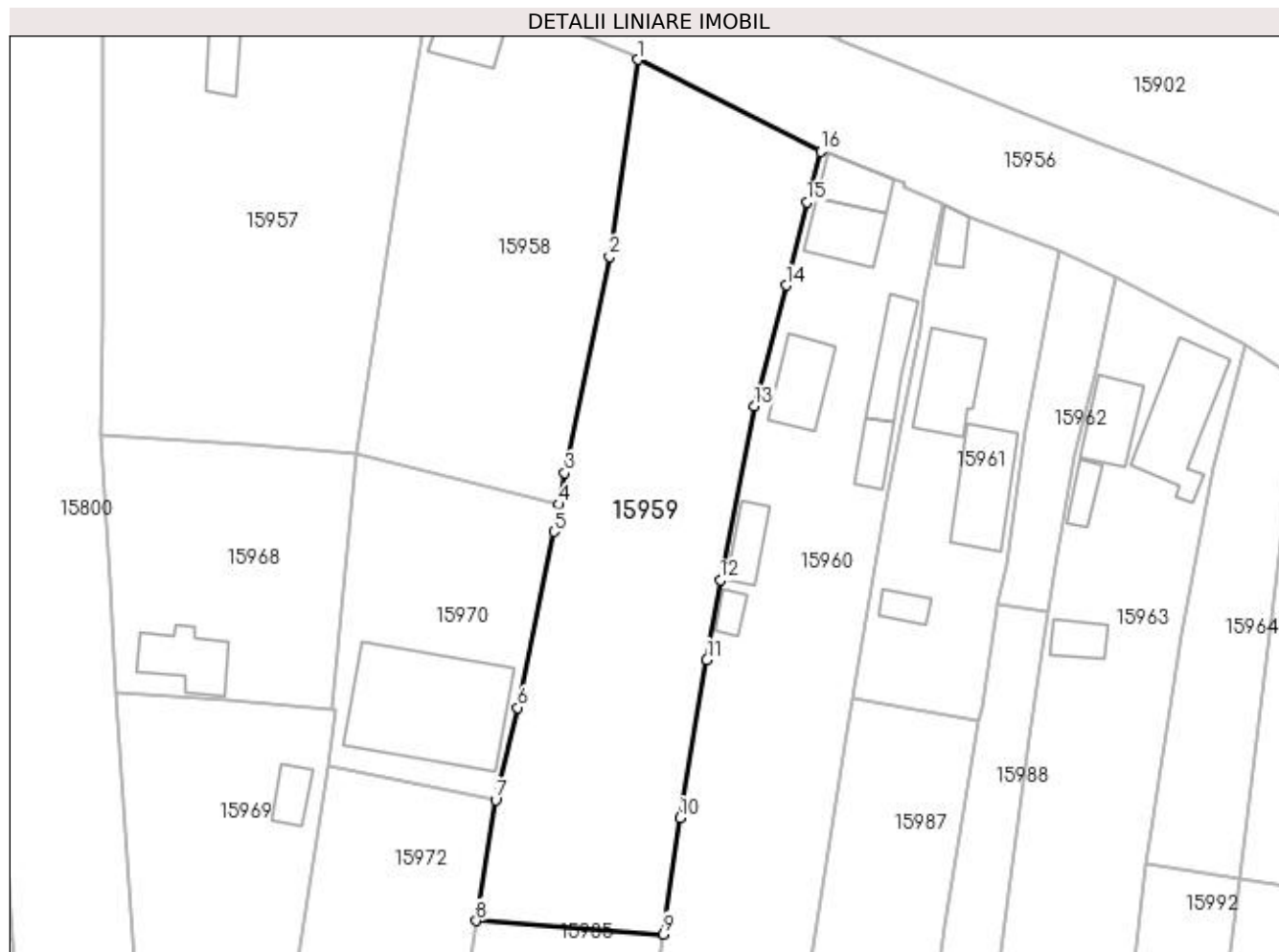
Inscrieri privind dezmembramintele dreptului de proprietate, drepturi reale de garanție și sarcini	Referințe
NU SUNT	

## Anexa Nr. 1 La Partea I

## Teren

Nr cadastral	Suprafața (mp)*	Observații / Referințe
	Din acte: 1.500 Masurata: 2.067	

\* Suprafața este determinată în planul de proiecție Stereo 70.



## Date referitoare la teren

Crt	Categorie folosință	Intra vilan	Suprafața (mp)	Tarla	Parcelă	Nr. topo	Observații / Referințe
1	arabil	DA	2.067	119	2662	-	

## Lungime Segmente

1) Valorile lungimilor segmentelor sunt obținute din proiecție în plan.

Punct început	X / Y	Punct sfârșit	X / Y	Lungime segment (** (m)
1	420.512,325 298.411,399	2	420.508,996 298.388,272	23.365
2	420.508,996 298.388,272	3	420.503,742 298.362,941	25.87
3	420.503,742 298.362,941	4	420.503,064 298.359,257	3.746
4	420.503,064 298.359,257	5	420.502,472 298.356,044	3.267
5	420.502,472 298.356,044	6	420.498,213 298.335,412	21.067



Punct început	X / Y	Punct sfârşit	X / Y	Lungime segment (** (m)
6	420.498,213 298.335,412	7	420.495,637 298.324,577	11.137
7	420.495,637 298.324,577	8	420.493,369 298.310,393	14.364
8	420.493,369 298.310,393	9	420.515,337 298.308,822	22.024
9	420.515,337 298.308,822	10	420.517,281 298.322,471	13.787
10	420.517,281 298.322,471	11	420.520,4 298.341,035	18.824
11	420.520,4 298.341,035	12	420.521,969 298.350,346	9.442
12	420.521,969 298.350,346	13	420.525,989 298.370,739	20.785
13	420.525,989 298.370,739	14	420.529,701 298.384,952	14.69
14	420.529,701 298.384,952	15	420.532,12 298.394,659	10.004
15	420.532,12 298.394,659	16	420.533,787 298.400,617	6.187
16	420.533,787 298.400,617	1	420.512,325 298.411,399	24.018

\*\* Lungimile segmentelor sunt determinate în planul de proiecție Stereo 70 și sunt rotunjite la 1 milimetru.

\*\*\* Distanța dintre puncte este formată din segmente cumulate ce sunt mai mici decât valoarea 1 milimetru.



**DATE DESPRE IMOBILUL NR. 15960**

Oficiul de Cadastru și Publicitate Imobiliară DOLJ  
Biroul de Cadastru și Publicitate Imobiliară Craiova

**A. Partea I. Descrierea imobilului**

TEREN Intravilan

Adresa: Loc. Leu, Nr. 470, Jud. Dolj, T119, P2663,2663/1

Nr. Crt	Nr cadastral Nr. topografic	Suprafața* (mp)	Observații / Referințe
A1	35470	Din acte: 1.374 Masurata: 1.822	Sector cadastral:13 Teren imprejmuit;

**Construcții**

Crt	Nr cadastral Nr. topografic	Adresa	Observații / Referințe
A1.1		Loc. Leu, Nr. 470, Jud. Dolj, fost T119, P2663, P2663/1	Nr. niveluri:2; S. construita la sol:54 mp; CASA DE LOCUIT DIN CARAMIDA,ACOPERITA CU TABLA
A1.2		Loc. Leu, Nr. 470, Jud. Dolj, fost T119, P2663, P2663/1	Nr. niveluri:1; S. construita la sol:39 mp; CONSTRUCTIE ANEXA
A1.3		Loc. Leu, Nr. 470, Jud. Dolj, fost T119, P2663, P2663/1	Nr. niveluri:1; S. construita la sol:57 mp; CONSTRUCTIE ANEXA
A1.4		Loc. Leu, Nr. 470, Jud. Dolj, fost T119, P2663, P2663/1	Nr. niveluri:1; S. construita la sol:48 mp; CONSTRUCTIE ANEXA
A1.5		Loc. Leu, Nr. 470, Jud. Dolj, fost T119, P2663, P2663/1	Nr. niveluri:1; S. construita la sol:27 mp; CONSTRUCTIE ANEXA
A1.6		Loc. Leu, Nr. 470, Jud. Dolj, fost T119, P2663, P2663/1	Nr. niveluri:1; S. construita la sol:32 mp; CONSTRUCTIE ANEXA
A1.7		Loc. Leu, Nr. 470, Jud. Dolj	Nr. niveluri:1; S. construita la sol:14 mp; CONSTRUCTIE ANEXA

**B. Partea II. Proprietari și acte**

Inscrieri privitoare la dreptul de proprietate și alte drepturi reale		Referințe
<b>28465 / 17/02/2022</b>		
Act Administrativ nr. TITLU DE PROPRIETATE NR. 1687- 44791, din 06/08/1999 emis de CJ DOLJ (CM NR. 03/20.01.2014 NP FLORICEL M M , CNS NR. 817/10.02.2022 , CERTIFICAT FISCAL NR. 107/07.02.2022 EMISE DE PRIMARIA LEU);		
B1	Intabulare, drept de PROPRIETATE, dobandit prin Succesiune, cota actuala 1/1, cota initiala 1/1 1) GHIMPETEANU MIRCEA OBSERVATII: DEF. GHIMPETEANU MARIN	A1
B2	Intabulare, drept de PROPRIETATE, dobandit prin Succesiune, cota actuala 1/1, cota initiala 1/1 1) GHIMPETEANU MIRCEA OBSERVATII: DEF. GHIMPETEANU MARIN	A1.1, A1.3, A1.4, A1.5, A1.6
/		
Act Normativ nr. LEGEA 7, din 13/03/1996 emis de GUVERNUL ROMANIEI;		
B3	Intabulare, drept de PROPRIETATE, dobandit prin Lege, cota actuala 1/1, cota initiala 1/1 1) GHIMPETEANU MIRCEA	A1.2, A1.7

**C. Partea III. SARCINI .**

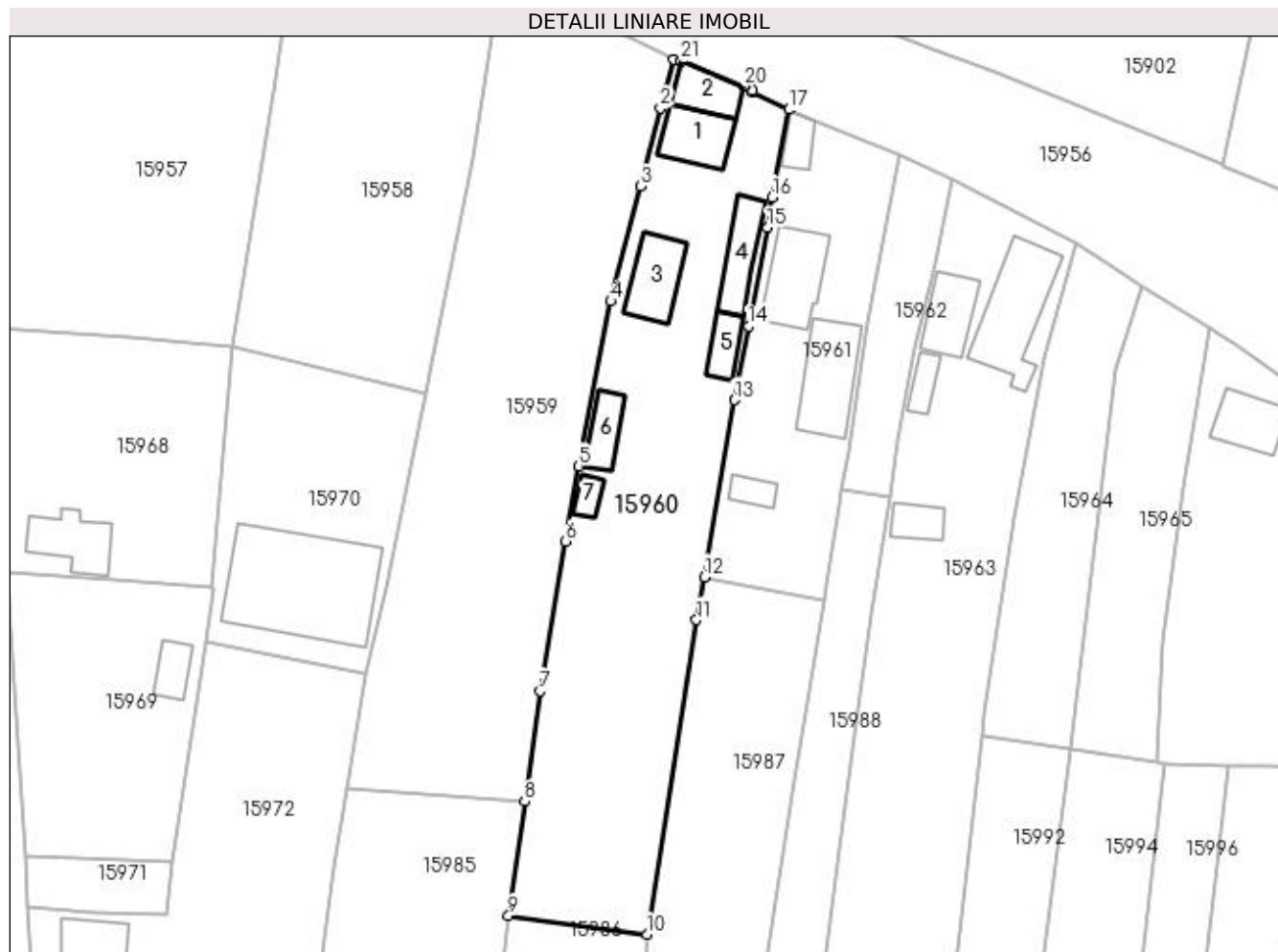
Inscrieri privind dezmembramintele dreptului de proprietate, drepturi reale de garanție și sarcini	Referințe
NU SUNT	

## Anexa Nr. 1 La Partea I

## Teren

Nr cadastral	Suprafața (mp)*	Observații / Referințe
35470	Din acte: 1.374 Masurata: 1.822	

\* Suprafața este determinată în planul de proiecție Stereo 70.



## Date referitoare la teren

Crt	Categorie folosință	Intra vilan	Suprafața (mp)	Tarla	Parcelă	Nr. topo	Observații / Referințe
1	curți construcții	DA	1.582	119	2663	-	Imprejmuț parțial cu gard de lemn, plasa sarma, metal, beton și limita construcție
2	arabil	DA	240	119	2663/1	-	

## Date referitoare la construcții

Crt	Număr	Destinație construcție	Supraf. (mp)	Situație juridică	Observații / Referințe
A1.1		construcții de locuințe	54	Cu acte	Nr. niveluri:2; S. construită la sol:54 mp; CASA DE LOCUIT DIN CARAMIDA, ACOPERITA CU TABLA
A1.2		construcții anexa	39	Cu acte	Nr. niveluri:1; S. construită la sol:39 mp; CONSTRUCTIE ANEXA
A1.3		construcții anexa	57	Cu acte	Nr. niveluri:1; S. construită la sol:57 mp; CONSTRUCTIE ANEXA
A1.4		construcții anexa	48	Cu acte	Nr. niveluri:1; S. construită la sol:48 mp; CONSTRUCTIE ANEXA
A1.5		construcții anexa	27	Cu acte	Nr. niveluri:1; S. construită la sol:27 mp; CONSTRUCTIE ANEXA
A1.6		construcții anexa	32	Cu acte	Nr. niveluri:1; S. construită la sol:32 mp; CONSTRUCTIE ANEXA
A1.7		construcții anexa	14	Cu acte	Nr. niveluri:1; S. construită la sol:14 mp; CONSTRUCTIE ANEXA

## Lungime Segmente

1) Valorile lungimilor segmentelor sunt obținute din proiecție în plan.

Punct început	X / Y	Punct sfârșit	X / Y	Lungime segment (** (m)
1	420.533,787 298.400,617	2	420.532,12 298.394,659	6.187
3	420.529,701 298.384,952	4	420.525,989 298.370,739	14.69
5	420.521,969 298.350,346	6	420.520,4 298.341,035	9.442
7	420.517,281 298.322,471	8	420.515,337 298.308,822	13.787
9	420.513,325 298.294,7	10	420.530,461 298.292,398	17.29
11	420.536,597 298.331,293	12	420.537,552 298.336,618	5.41
13	420.541,268 298.358,493	14	420.543,033 298.367,635	9.311
15	420.545,373 298.379,831	16	420.545,977 298.383,612	3.829
17	420.548,01 298.394,441	18	420.543,5 298.396,548	4.978
19	420.543,565 298.396,859	20	420.542,42 298.397,337	1.241
21	420.534,725 298.400,429	1	420.533,787 298.400,617	0.957

Punct început	X / Y	Punct sfârșit	X / Y	Lungime segment (** (m)
2	420.532,12 298.394,659	3	420.529,701 298.384,952	10.004
4	420.525,989 298.370,739	5	420.521,969 298.350,346	20.785
6	420.520,4 298.341,035	7	420.517,281 298.322,471	18.824
8	420.515,337 298.308,822	9	420.513,325 298.294,7	14.265
10	420.530,461 298.292,398	11	420.536,597 298.331,293	39.376
12	420.537,552 298.336,618	13	420.541,268 298.358,493	22.188
14	420.543,033 298.367,635	15	420.545,373 298.379,831	12.418
16	420.545,977 298.383,612	17	420.548,01 298.394,441	11.018
18	420.543,5 298.396,548	19	420.543,565 298.396,859	0.318
20	420.542,42 298.397,337	21	420.534,725 298.400,429	8.293

\*\* Lungimile segmentelor sunt determinate în planul de proiecție Stereo 70 și sunt rotunjite la 1 milimetru.

\*\*\* Distanța dintre puncte este formată din segmente cumulate ce sunt mai mici decât valoarea 1 milimetru.



**DATE DESPRE IMOBILUL NR. 15961**

Oficiul de Cadastru și Publicitate Imobiliară DOLJ  
Biroul de Cadastru și Publicitate Imobiliară Craiova

**A. Partea I. Descrierea imobilului**

TEREN Intravilan

Adresa: Loc. Leu, Nr. 471, Jud. Dolj, T119, P2664

Nr. Crt	Nr cadastral Nr. topografic	Suprafața* (mp)	Observații / Referințe
A1		Din acte: 574 Masurata: 843	Sector cadastral:13 Teren imprejmuit;

**Construcții**

Crt	Nr cadastral Nr. topografic	Adresa	Observații / Referințe
A1.1		Loc. Leu, Jud. Dolj	Nr. niveluri:2; S. construita la sol:75 mp; CASA DE LOCUIT DIN CARAMIDA,ACOPERITA CU TABLA
A1.2		Loc. Leu, Jud. Dolj	Nr. niveluri:1; S. construita la sol:21 mp; CONSTRUCTIE ANEXA
A1.3		Loc. Leu, Jud. Dolj	Nr. niveluri:1; S. construita la sol:84 mp; CONSTRUCTIE ANEXA
A1.4		Loc. Leu, Jud. Dolj	Nr. niveluri:1; S. construita la sol:17 mp; CONSTRUCTIE ANEXA

**B. Partea II. Proprietari și acte**

Inscrieri privitoare la dreptul de proprietate și alte drepturi reale	Referințe
/	
Act Administrativ nr. TDP 3026, din 02/11/2004 emis de CONSILIUL JUDETEAN DOLJ (ADEVÉRINTA NR. 5443/10.12.2004);	
B1	Intabulare, drept de PROPRIETATE, dobandit prin Constituire, cota actuala 1/1, cota initiala 1/1 1) STACU ELENA
Act Normativ nr. LEGEA 7, din 13/03/1996 emis de GUVERNUL ROMANIEI;	
B2	Intabulare, drept de PROPRIETATE, dobandit prin Lege, cota actuala 1/1, cota initiala 1/1 1) STACU ELENA

**C. Partea III. SARCINI .**

Inscrieri privind dezmembramintele dreptului de proprietate, drepturi reale de garanție și sarcini	Referințe
NU SUNT	

## Anexa Nr. 1 La Partea I

## Teren

Nr cadastral	Suprafața (mp)*	Observații / Referințe
	Din acte: 574 Masurata: 843	

\* Suprafața este determinată în planul de proiecție Stereo 70.



## Date referitoare la teren

Crt	Categorie folosință	Intra vilan	Suprafața (mp)	Tarla	Parcelă	Nr. topo	Observații / Referințe
1	curți construcții	DA	843	119	2664	-	

## Date referitoare la construcții

Crt	Număr	Destinație construcție	Supraf. (mp)	Situație juridică	Observații / Referințe
A1.1		construcții de locuințe	75	Cu acte	Nr. niveluri:2; S. construită la sol:75 mp; CASA DE LOCUIT DIN CARAMIDA,ACOPERITA CU TABLA
A1.2		construcții anexa	21	Cu acte	Nr. niveluri:1; S. construită la sol:21 mp; CONSTRUCTIE ANEXA
A1.3		construcții anexa	84	Cu acte	Nr. niveluri:1; S. construită la sol:84 mp; CONSTRUCTIE ANEXA
A1.4		construcții anexa	17	Cu acte	Nr. niveluri:1; S. construită la sol:17 mp; CONSTRUCTIE ANEXA

## Lungime Segmente

1) Valorile lungimilor segmentelor sunt obținute din proiecție în plan.

Punct început	X / Y	Punct sfârșit	X / Y	Lungime segment (** (m)
1	420.537,552 298.336,618	2	420.552,378 298.333,801	15.091



Punct început	X / Y	Punct sfârşit	X / Y	Lungime segment (** (m)
2	420.552,378 298.333,801	3	420.552,657 298.335,472	1.694
3	420.552,657 298.335,472	4	420.554,165 298.345,672	10.311
4	420.554,165 298.345,672	5	420.554,548 298.347,533	1.901
5	420.554,548 298.347,533	6	420.555,487 298.352,09	4.652
6	420.555,487 298.352,09	7	420.557,856 298.368,154	16.238
7	420.557,856 298.368,154	8	420.561,696 298.388,942	21.14
8	420.561,696 298.388,942	9	420.551,238 298.393,03	11.229
9	420.551,238 298.393,03	10	420.548,01 298.394,441	3.523
10	420.548,01 298.394,441	11	420.545,977 298.383,612	11.018
11	420.545,977 298.383,612	12	420.545,373 298.379,831	3.829
12	420.545,373 298.379,831	13	420.543,033 298.367,635	12.418
13	420.543,033 298.367,635	14	420.541,268 298.358,493	9.311
14	420.541,268 298.358,493	1	420.537,552 298.336,618	22.188

\*\* Lungimile segmentelor sunt determinate în planul de proiecție Stereo 70 și sunt rotunjite la 1 milimetru.

\*\*\* Distanța dintre puncte este formată din segmente cumulate ce sunt mai mici decât valoarea 1 milimetru.



**DATE DESPRE IMOBILUL NR. 15962**

Oficiul de Cadastru și Publicitate Imobiliară DOLJ  
Biroul de Cadastru și Publicitate Imobiliară Craiova

**A. Partea I. Descrierea imobilului**

TEREN Intravilan

Nr. CF vechi:26  
Nr. cadastral vechi:36

Adresa: Loc. Neidentificata, Jud. Dolj, T119, P2665

Nr. Crt	Nr cadastral Nr. topografic	Suprafața* (mp)	Observații / Referințe
A1	33881	Din acte: 280 Masurata: 260	Sector cadastral:13 Teren neimprejmuit;

**B. Partea II. Proprietari și acte**

Inscrieri privitoare la dreptul de proprietate și alte drepturi reale		Referințe
<b>6309 / 16/06/2000</b>		
Act Notarial nr. AUT NR 1230, din 12/06/2000 emis de NP GHE P;		
B1	Intabulare, drept de PROPRIETATE, dobandit prin Conventie, cota actuala 1/1, cota initiala 1/1 1) GIUCA OCTAVIAN, LIPSĂ CNP 2) GIUCA MARIANA, LIPSĂ CNP	A1

**C. Partea III. SARCINI .**

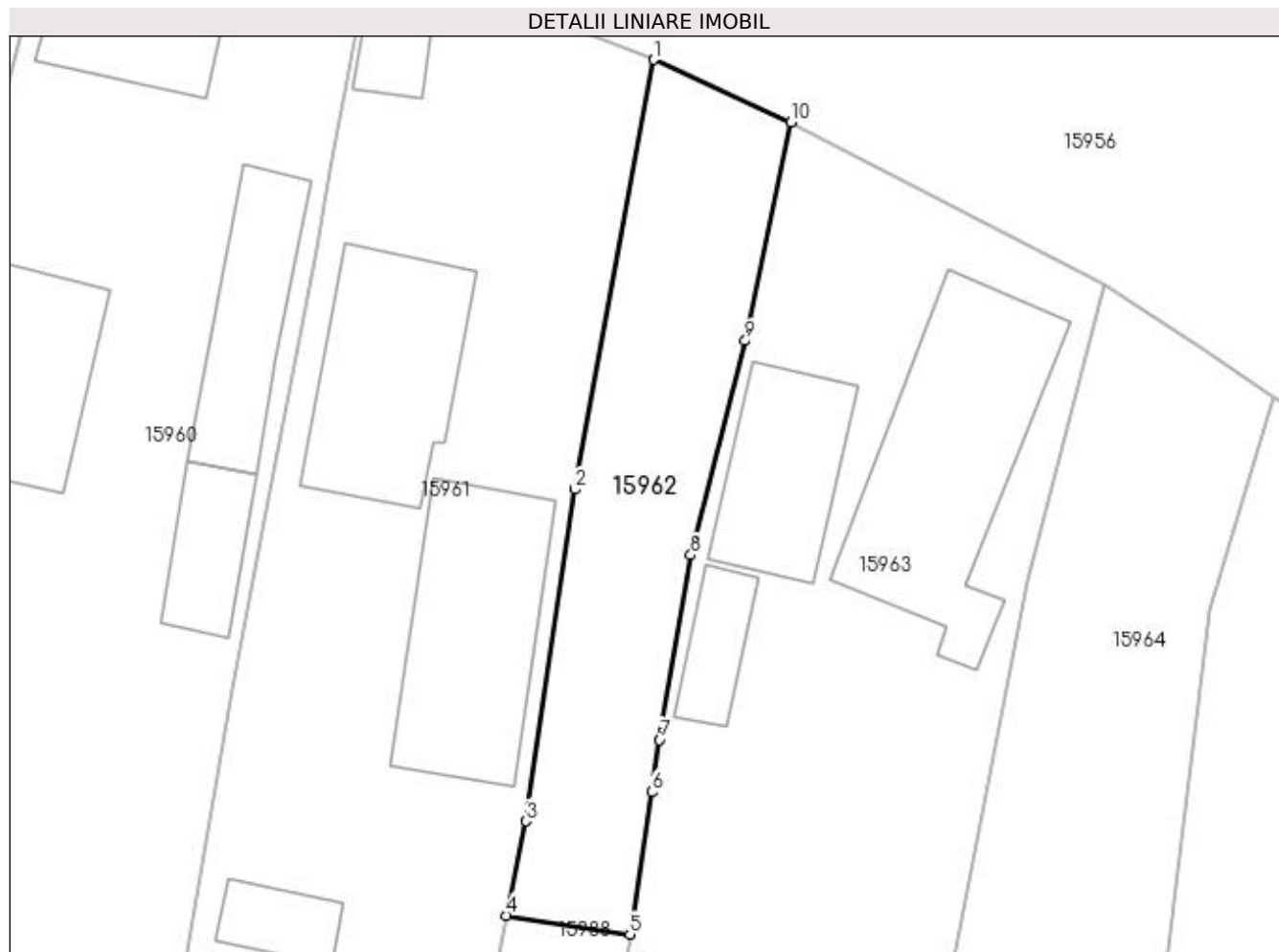
Inscrieri privind dezmembramintele dreptului de proprietate, drepturi reale de garanție și sarcini	Referințe
NU SUNT	

## Anexa Nr. 1 La Partea I

## Teren

Nr cadastral	Suprafața (mp)*	Observații / Referințe
33881	Din acte: 280 Masurata: 260	

\* Suprafața este determinată în planul de proiecție Stereo 70.



## Date referitoare la teren

Crt	Categorie folosință	Intra vilan	Suprafața (mp)	Tarla	Parcelă	Nr. topo	Observații / Referințe
1	arabil	DA	260	119	2665	-	

## Lungime Segmente

1) Valorile lungimilor segmentelor sunt obținute din proiecție în plan.

Punct început	X / Y	Punct sfârșit	X / Y	Lungime segment (** (m)
1	420.561,696 298.388,942	2	420.557,856 298.368,154	21.14
2	420.557,856 298.368,154	3	420.555,487 298.352,09	16.238
3	420.555,487 298.352,09	4	420.554,548 298.347,533	4.652
4	420.554,548 298.347,533	5	420.560,533 298.346,62	6.054
5	420.560,533 298.346,62	6	420.561,578 298.353,499	6.958

Punct început	X / Y	Punct sfârșit	X / Y	Lungime segment (** (m)
6	420.561,578 298.353,499	7	420.561,964 298.356,028	2.558
7	420.561,964 298.356,028	8	420.563,479 298.364,964	9.064
8	420.563,479 298.364,964	9	420.566,117 298.375,338	10.704
9	420.566,117 298.375,338	10	420.568,323 298.385,904	10.794
10	420.568,323 298.385,904	1	420.561,696 298.388,942	7.29

\*\* Lungimile segmentelor sunt determinate în planul de proiecție Stereo 70 și sunt rotunjite la 1 milimetru.

\*\*\* Distanța dintre puncte este formată din segmente cumulate ce sunt mai mici decât valoarea 1 milimetru.





## DATE DESPRE IMOBILUL NR. 15963

Oficiul de Cadastru și Publicitate Imobiliară DOLJ  
Biroul de Cadastru și Publicitate Imobiliară Craiova

## A. Partea I. Descrierea imobilului

TEREN Intravilan

Adresa: Loc. Leu, Nr. 472, Jud. Dolj, T119, P2666,2666/2,2666/1

Nr. Crt	Nr cadastral Nr. topografic	Suprafața* (mp)	Observații / Referințe
A1	33219	Din acte: 998 Masurata: 1.518	Sector cadastral:13 Teren neimpregmuit;

## Construcții

Crt	Nr cadastral Nr. topografic	Adresa	Observații / Referințe
A1.1		Loc. Leu, Nr. 472, Jud. Dolj, TARLAUA 119, PARCELELE 2666,2666/1,2666/2	Nr. niveluri:1; S. construita la sol:109 mp; casa de locuit cu regim de inaltime parter
A1.2		Loc. Leu, Nr. 472, Jud. Dolj, TARLAUA 119, PARCELELE 2666,2666/1,2666/2	Nr. niveluri:1; S. construita la sol:52 mp; anexa
A1.3		Loc. Leu, Nr. 472, Jud. Dolj, TARLAUA 119, PARCELELE 2666,2666/1,2666/2	Nr. niveluri:1; S. construita la sol:19 mp; ANEXA
A1.4		Loc. Leu, Nr. 472, Jud. Dolj, TARLAUA 119, PARCELELE 2666,2666/1,2666/2	Nr. niveluri:1; S. construita la sol:26 mp; ANEXA

## B. Partea II. Proprietari și acte

Inscrieri privitoare la dreptul de proprietate și alte drepturi reale	Referințe	
<b>125157 / 21/08/2017</b>		
Act Administrativ nr. TITLU DE PROPRIETATE NR.3284, din 03/06/2005 emis de COM JUD DOLJ (ACT NOTARIAL NR ACT DE PARTAJ VOLUNTAR NR.772 DIN 18.05.2017, EMIS DE BNP IONASCU NICOLAE;ACT NOTARIAL NR CERTIFICAT DE MOSTENITOR NR.67 DIN 16.05.2017, EMIS DE NP GUNESCU TUDOR MARINELA DANIELA;ACT NOTARIAL NR ACT DE PARTAJ VOLUNTAR NR.27 DIN 22.06.2017, EMIS DE NP GUNESCU TUDOR MARINELA DANIELA);		
B1	Intabulare, drept de PROPRIETATE, dobandit prin Reconstituire, cota actuala 1098/1518, cota initiala 1098/1518 1) <b>VASILE ELENA</b>	A1
Act Administrativ nr. ADEVERINTA NR.6068, din 15/09/2017 emis de PRIMARIA LEU (ACT ADMINISTRATIV NR PROCES VERBAL DE VECINATATE DIN 15.09.2017, EMIS DE .);		
B2	Inscrierea posesiei, drept de PROPRIETATE SUPRA DIFERENTEI DE TEREN IN SUPRAFATA DE 420 MP, dobandit prin Constituire, cota actuala 420/1518, cota initiala 420/1518 1) <b>VASILE ELENA</b> <i>OBSERVATII: EXPRESIA «DREPT DE PROPRIETATE» ESTE GENERATA ERONAT DE APLICATIE; SE VA CITI CORECT «NOTARE POSESIE»</i>	A1
Act Administrativ nr. TITLU DE PROPRIETATE NR.3284, din 03/06/2005 emis de COM JUD DOLJ (ACT NOTARIAL NR ACT DE PARTAJ VOLUNTAR NR.772 DIN 18.05.2017, EMIS DE BNP IONASCU NICOLAE;ACT NOTARIAL NR CERTIFICAT DE MOSTENITOR NR.67 DIN 16.05.2017, EMIS DE NP GUNESCU TUDOR MARINELA DANIELA;ACT NOTARIAL NR ACT DE PARTAJ VOLUNTAR NR.27 DIN 22.06.2017, EMIS DE NP GUNESCU TUDOR MARINELA DANIELA);		
B3	Intabulare, drept de PROPRIETATE, dobandit prin Reconstituire, cota actuala 1/1, cota initiala 1/1 1) <b>VASILE ELENA</b>	A1.1, A1.2
/		
Act Normativ nr. LEGEA 7, din 13/03/1996 emis de GUVERNUL ROMANIEI;		
B4	Intabulare, drept de PROPRIETATE, dobandit prin Lege, cota actuala 1/1, cota initiala 1/1 1) <b>VASILE ELENA</b> 2) <b>VASILE ELENA</b>	A1.3, A1.4

## C. Partea III. SARCINI .

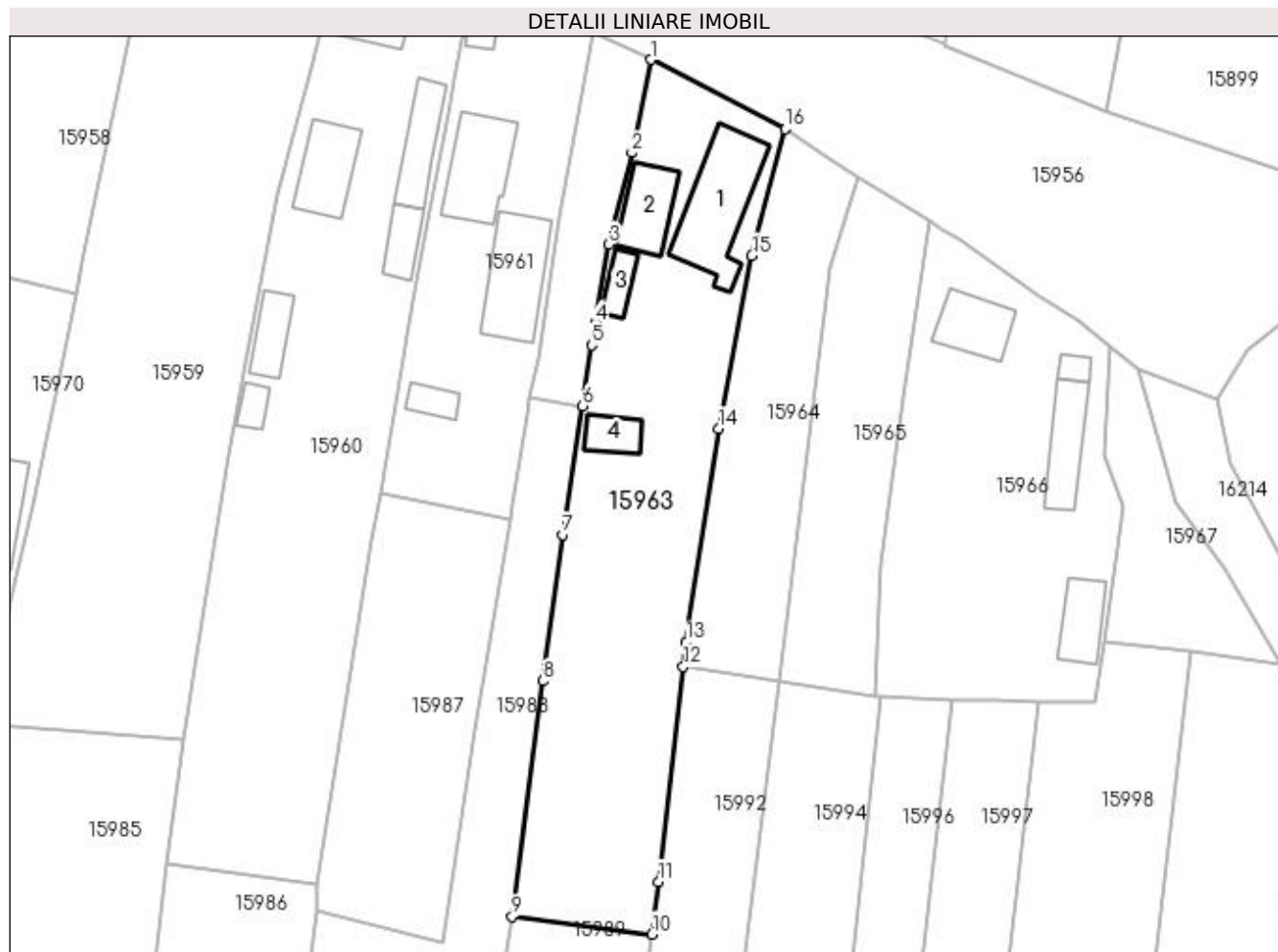
Inscrieri privind dezmembramintele dreptului de proprietate, drepturi reale de garanție și sarcini	Referințe
NU SUNT	

## Anexa Nr. 1 La Partea I

## Teren

Nr cadastral	Suprafața (mp)*	Observații / Referințe
33219	Din acte: 998 Masurata: 1.518	

\* Suprafața este determinată în planul de proiecție Stereo 70.



## Date referitoare la teren

Crt	Categorie folosință	Intra vilan	Suprafața (mp)	Tarla	Parcelă	Nr. topo	Observații / Referințe
1	curți constructii	DA	691	119	2666	-	
2	vie	DA	703	119	2666/2	-	
3	arabil	DA	124	119	2666/1	-	

## Date referitoare la construcții

Crt	Număr	Destinație construcție	Supraf. (mp)	Situație juridică	Observații / Referințe
A1.1		construcții de locuințe	109	Cu acte	Nr. niveluri:1; S. construita la sol:109 mp; casa de locuit cu regim de inaltime parter
A1.2		construcții anexa	52	Cu acte	Nr. niveluri:1; S. construita la sol:52 mp; anexa
A1.3		construcții anexa	19	Cu acte	Nr. niveluri:1; S. construita la sol:19 mp; ANEXA
A1.4		construcții anexa	26	Cu acte	Nr. niveluri:1; S. construita la sol:26 mp; ANEXA



**Lungime Segmente**

1) Valorile lungimilor segmentelor sunt obținute din proiecție în plan.

Punct început	X / Y	Punct sfârșit	X / Y	Lungime segment (** (m)
1	420.568,323 298.385,904	2	420.566,117 298.375,338	10.794
2	420.566,117 298.375,338	3	420.563,479 298.364,964	10.704
3	420.563,479 298.364,964	4	420.561,964 298.356,028	9.064
4	420.561,964 298.356,028	5	420.561,578 298.353,499	2.558
5	420.561,578 298.353,499	6	420.560,533 298.346,62	6.958
6	420.560,533 298.346,62	7	420.558,312 298.331,989	14.799
7	420.558,312 298.331,989	8	420.556,017 298.315,412	16.735
8	420.556,017 298.315,412	9	420.552,516 298.288,649	26.991
9	420.552,516 298.288,649	10	420.568,379 298.286,661	15.987
10	420.568,379 298.286,661	11	420.569,145 298.292,61	5.998
11	420.569,145 298.292,61	12	420.571,965 298.317,015	24.567
12	420.571,965 298.317,015	13	420.572,291 298.319,836	2.84
13	420.572,291 298.319,836	14	420.575,974 298.344,063	24.505
14	420.575,974 298.344,063	15	420.579,736 298.363,675	19.97
15	420.579,736 298.363,675	16	420.583,537 298.378,031	14.851
16	420.583,537 298.378,031	1	420.568,323 298.385,904	17.13

\*\* Lungimile segmentelor sunt determinate în planul de proiecție Stereo 70 și sunt rotunjite la 1 milimetru.

\*\*\* Distanța dintre puncte este formată din segmente cumulate ce sunt mai mici decât valoarea 1 milimetru.



**DATE DESPRE IMOBILUL NR. 15964**

Oficiul de Cadastru și Publicitate Imobiliară DOLJ  
Biroul de Cadastru și Publicitate Imobiliară Craiova

**A. Partea I. Descrierea imobilului**

TEREN Intravilan

Adresa: Loc. Leu, Jud. Dolj, T119, P2667

Nr. Crt	Nr cadastral Nr. topografic	Suprafața* (mp)	Observații / Referințe
A1	31535	Din acte: 600 Masurata: 604	Sector cadastral:13 Teren neimprejmuit;

**B. Partea II. Proprietari și acte**

Inscrieri privitoare la dreptul de proprietate și alte drepturi reale	Referințe
<b>9274 / 26/01/2016</b>	
Act Notarial nr. CONTRACT DE VANZARE AUT 189, din 25/01/2016 emis de NP FAURAR VIRGIL CLAUDIU;	
B1	A1
Intabulare, drept de PROPRIETATE, dobandit prin Conventie, cota actuala 1/1, cota initiala 1/1	
1) <b>BADEA VANDA-IRINA</b>	
OBSERVATII: DIVORTATA	

**C. Partea III. SARCINI .**

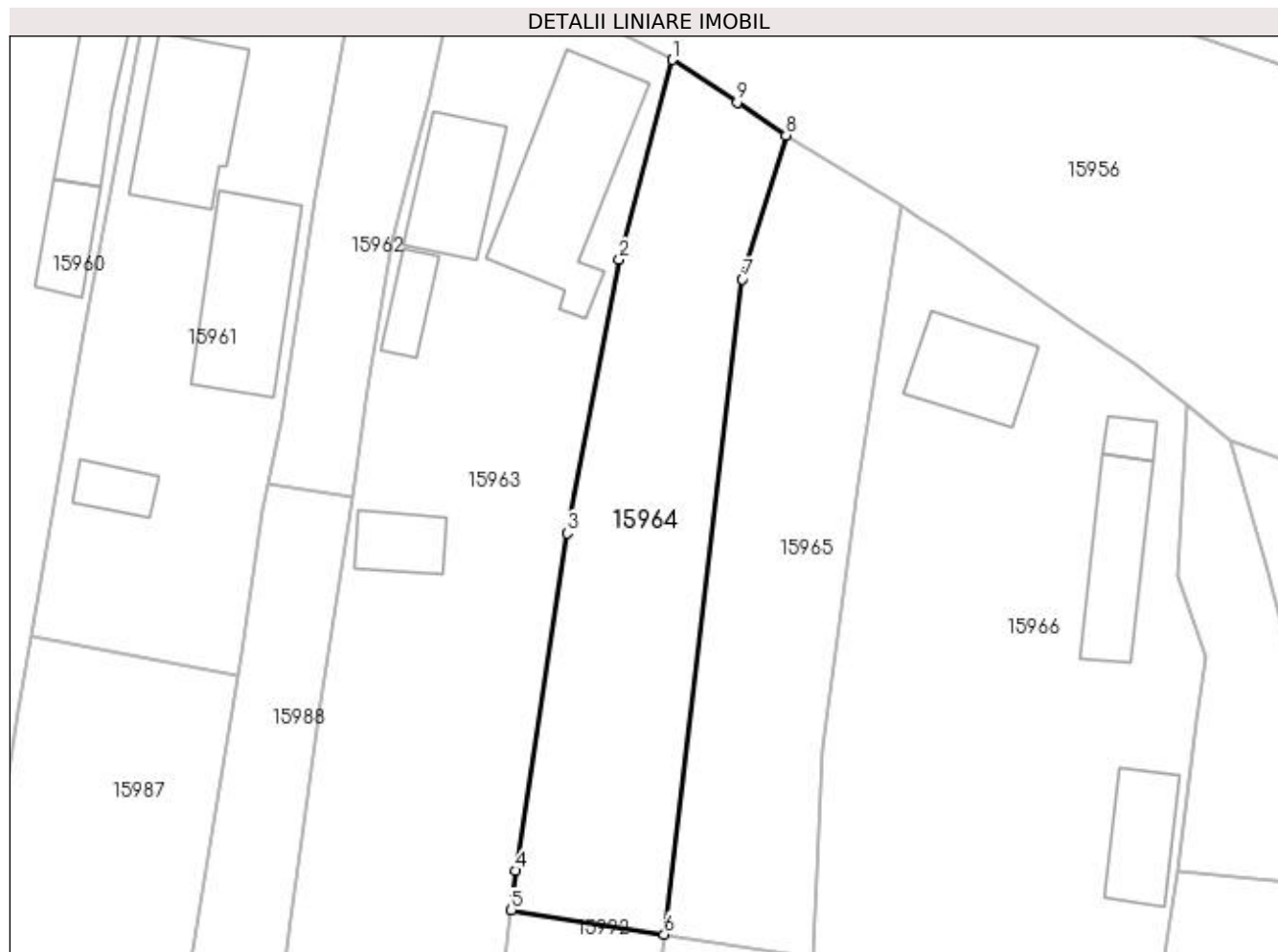
Inscrieri privind dezmembramintele dreptului de proprietate, drepturi reale de garanție și sarcini	Referințe
NU SUNT	

## Anexa Nr. 1 La Partea I

## Teren

Nr cadastral	Suprafața (mp)*	Observații / Referințe
31535	Din acte: 600 Masurata: 604	

\* Suprafața este determinată în planul de proiecție Stereo 70.



## Date referitoare la teren

Crt	Categorie folosință	Intra vilan	Suprafața (mp)	Tarla	Parcelă	Nr. topo	Observații / Referințe
1	arabil	DA	604	119	2667	-	

## Lungime Segmente

1) Valorile lungimilor segmentelor sunt obținute din proiecție în plan.

Punct început	X / Y	Punct sfârșit	X / Y	Lungime segment (** (m)
1	420.583,537 298.378,031	2	420.579,736 298.363,675	14.851
2	420.579,736 298.363,675	3	420.575,974 298.344,063	19.97
3	420.575,974 298.344,063	4	420.572,291 298.319,836	24.505
4	420.572,291 298.319,836	5	420.571,965 298.317,015	2.84
5	420.571,965 298.317,015	6	420.582,943 298.315,27	11.116

Punct început	X / Y	Punct sfârșit	X / Y	Lungime segment (** (m)
6	420.582,943 298.315,27	7	420.588,553 298.362,279	47.342
7	420.588,553 298.362,279	8	420.591,706 298.372,605	10.797
8	420.591,706 298.372,605	9	420.588,194 298.374,965	4.231
9	420.588,194 298.374,965	1	420.583,537 298.378,031	5.576

\*\* Lungimile segmentelor sunt determinate în planul de proiecție Stereo 70 și sunt rotunjite la 1 milimetru.

\*\*\* Distanța dintre puncte este formată din segmente cumulate ce sunt mai mici decât valoarea 1 milimetru.



**DATE DESPRE IMOBILUL NR. 15965**

Oficiul de Cadastru și Publicitate Imobiliară DOLJ  
Biroul de Cadastru și Publicitate Imobiliară Craiova

**A. Partea I. Descrierea imobilului**

TEREN Intravilan

Adresa: Loc. Leu, Jud. Dolj, T119, P2667/1

Nr. Crt	Nr cadastral Nr. topografic	Suprafața* (mp)	Observații / Referințe
A1	32460	Din acte: 600 Masurata: 566	Sector cadastral:13 Teren neimprejmuit;

**B. Partea II. Proprietari și acte**

Inscrieri privitoare la dreptul de proprietate și alte drepturi reale		Referințe
<b>48024 / 05/04/2016</b>		
Act Notarial nr. CONTRACT DE INTRETINERE NR. 8, din 04/04/2016 emis de NP IONASCU NICOLAE;		
B1	Intabulare, drept de PROPRIETATE, dobandit prin Conventie, cota actuala 1/1, cota initiala 1/1 1) <b>BERCEANU ALEXANDRU NICOLAE</b> , necasatorit	A1

**C. Partea III. SARCINI**

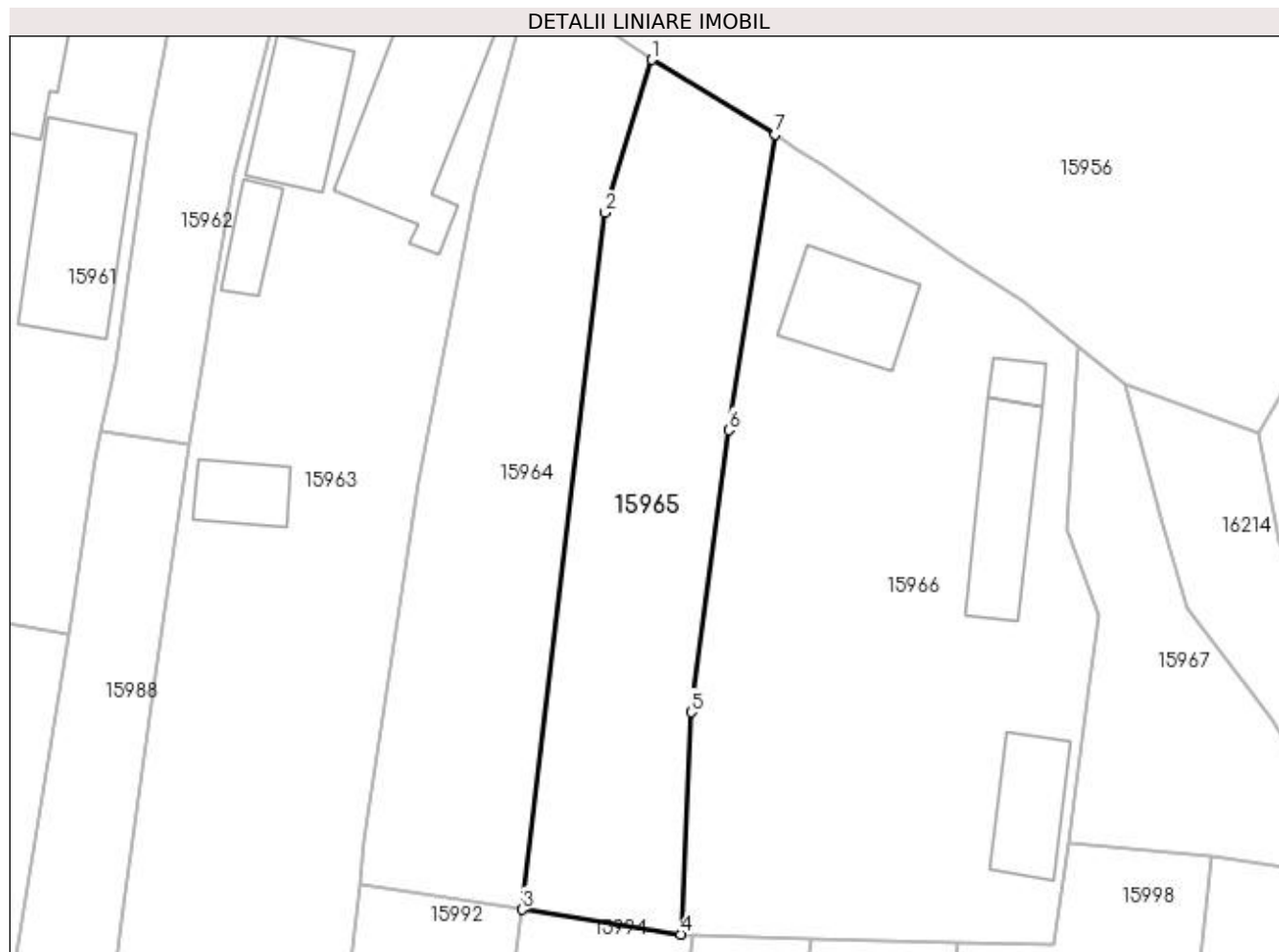
Inscrieri privind dezmembramintele dreptului de proprietate, drepturi reale de garanție și sarcini		Referințe
<b>48024 / 05/04/2016</b>		
Act Notarial nr. CONTRACT DE INTRETINERE NR. 8, din 04/04/2016 emis de NP IONASCU NICOLAE;		
C1	Intabulare, drept de UZUFRACT VIAGER, cota actuala 1/1 1) <b>BERCEANU DENUTA</b>	A1
C2	Intabulare, drept de IPOTECA LEGALA, Valoare:0 CE ARE CA OBIECT PLATA RENTEI ÎN BANI CORESPUNZĂTOARE ÎNTREȚINERII NEEEXECUTATE 1) <b>BERCEANU DENUTA</b>	A1

## Anexa Nr. 1 La Partea I

## Teren

Nr cadastral	Suprafața (mp)*	Observații / Referințe
32460	Din acte: 600 Masurata: 566	

\* Suprafața este determinată în planul de proiecție Stereo 70.



## Date referitoare la teren

Crt	Categorie folosință	Intra vilan	Suprafața (mp)	Tarla	Parcelă	Nr. topo	Observații / Referințe
1	arabil	DA	566	119	2667/1	-	

## Lungime Segmente

1) Valorile lungimilor segmentelor sunt obținute din proiecție în plan.

Punct început	X / Y	Punct sfârșit	X / Y	Lungime segment (** (m)
1	420.591,706 298.372,605	2	420.588,553 298.362,279	10.797
2	420.588,553 298.362,279	3	420.582,943 298.315,27	47.342
3	420.582,943 298.315,27	4	420.593,644 298.313,601	10.831
4	420.593,644 298.313,601	5	420.594,34 298.328,589	15.004
5	420.594,34 298.328,589	6	420.596,874 298.347,621	19.2



Punct început	X / Y	Punct sfârșit	X / Y	Lungime segment (** (m)
6	420.596,874 298.347,621	7	420.600,016 298.367,554	20.179
7	420.600,016 298.367,554	1	420.591,706 298.372,605	9.725

\*\* Lungimile segmentelor sunt determinate în planul de proiecție Stereo 70 și sunt rotunjite la 1 milimetru.

\*\*\* Distanța dintre puncte este formată din segmente cumulate ce sunt mai mici decât valoarea 1 milimetru.



**DATE DESPRE IMOBILUL NR. 15966**

Oficiul de Cadastru și Publicitate Imobiliară DOLJ  
Biroul de Cadastru și Publicitate Imobiliară Craiova

**A. Partea I. Descrierea imobilului**

TEREN Intravilan

Adresa: Loc. Leu, Nr. 473, Jud. Dolj, T119, P2668

Nr. Crt	Nr cadastral Nr. topografic	Suprafața* (mp)	Observații / Referințe
A1	35193	Din acte: 1.068 Masurata: 1.171	Sector cadastral:13 Teren imprejmuit;

**Construcții**

Crt	Nr cadastral Nr. topografic	Adresa	Observații / Referințe
A1.1		Loc. Leu, Nr. 1473, Jud. Dolj, T119, P2668	Nr. niveluri:1; S. construita la sol:50 mp; Constructie de locuit cu regimul de inaltime parter, edificata in anul 1963.
A1.2		Loc. Leu, Nr. 473, Jud. Dolj, T119, P2668	Nr. niveluri:1; S. construita la sol:10 mp; Constructie anexa cu regimul de inaltime parter, edificata in anul 1963.
A1.3		Loc. Leu, Nr. 473, Jud. Dolj, T119, P2668	Nr. niveluri:1; S. construita la sol:54 mp; Constructie anexa cu regimul de inaltime parter, edificata in anul 1963.
A1.4		Loc. Leu, Nr. 473, Jud. Dolj, T119, P2668	Nr. niveluri:1; S. construita la sol:41 mp; Constructie anexa cu regimul de inaltime parter, edificata in anul 1969.

**B. Partea II. Proprietari și acte**

Inscrieri privitoare la dreptul de proprietate și alte drepturi reale		Referințe
<b>76065 / 25/03/2021</b>		
Act Notarial nr. CONTRACT DONATIE AUT. 1446, din 28/04/1999 emis de NP GAGEATU ILIE (ACT ADMINISTRATIV NR CNS 1210 DIN 16.02.2021, EMIS DE PRIMARIA LEU);		
B1	Intabulare, drept de PROPRIETATE, dobandit prin Conventie, cota actuala 1/1, cota initiala 1/1 1) BERCEANU TUDOR VIOREL	A1, A1.1, A1.2, A1.3, A1.4

**C. Partea III. SARCINI**

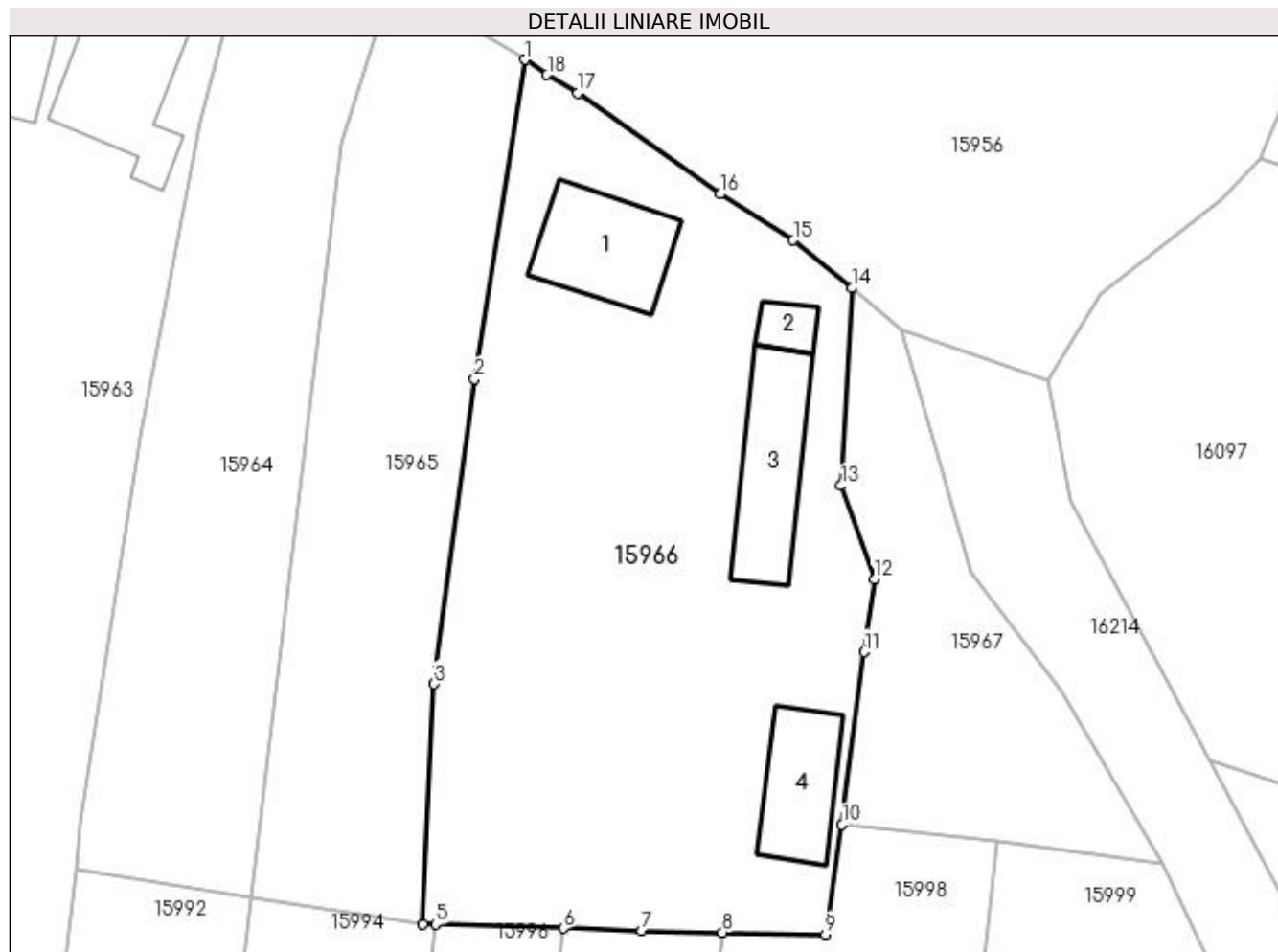
Inscrieri privind dezmembramintele dreptului de proprietate, drepturi reale de garanție și sarcini		Referințe
<b>76065 / 25/03/2021</b>		
Act Notarial nr. CONTRACT DONATIE AUT. 1446, din 28/04/1999 emis de NP GAGEATU ILIE (ACT ADMINISTRATIV NR CNS 1210 DIN 16.02.2021, EMIS DE PRIMARIA LEU);		
C1	Intabulare, drept de UZUFRACT 1) BERCEANU STEFANA	A1, A1.1, A1.2, A1.3, A1.4

## Anexa Nr. 1 La Partea I

## Teren

Nr cadastral	Suprafața (mp)*	Observații / Referințe
35193	Din acte: 1.068 Masurata: 1.171	

\* Suprafața este determinată în planul de proiecție Stereo 70.



## Date referitoare la teren

Crt	Categorie folosință	Intravilan	Suprafața (mp)	Tarla	Parcelă	Nr. topo	Observații / Referințe
1	curți construcții	DA	1.171	119	2668	-	Teren intravilan împrejmuit cu gard de metal și lemn.

## Date referitoare la construcții

Crt	Număr	Destinație construcție	Supraf. (mp)	Situație juridică	Observații / Referințe
A1.1		construcții de locuințe	50	Cu acte	Nr. niveluri:1; S. construită la sol:50 mp; Construcție de locuit cu regimul de înălțime parter, edificată în anul 1963.
A1.2		construcții anexa	10	Cu acte	Nr. niveluri:1; S. construită la sol:10 mp; Construcție anexa cu regimul de înălțime parter, edificată în anul 1963.
A1.3		construcții anexa	54	Cu acte	Nr. niveluri:1; S. construită la sol:54 mp; Construcție anexa cu regimul de înălțime parter, edificată în anul 1963.
A1.4		construcții anexa	41	Cu acte	Nr. niveluri:1; S. construită la sol:41 mp; Construcție anexa cu regimul de înălțime parter, edificată în anul 1969.

## Lungime Segmente

1) Valorile lungimilor segmentelor sunt obținute din proiecție în plan.

Punct început	X / Y	Punct sfârșit	X / Y	Lungime segment (** (m)
1	420.600,016 298.367,554	2	420.596,874 298.347,621	20.179
2	420.596,874 298.347,621	3	420.594,34 298.328,589	19.2
3	420.594,34 298.328,589	4	420.593,644 298.313,601	15.004
4	420.593,644 298.313,601	5	420.594,432 298.313,576	0.789
5	420.594,432 298.313,576	6	420.602,408 298.313,322	7.98
6	420.602,408 298.313,322	7	420.607,312 298.313,166	4.906
7	420.607,312 298.313,166	8	420.612,347 298.313,073	5.036
8	420.612,347 298.313,073	9	420.618,785 298.312,954	6.439
9	420.618,785 298.312,954	10	420.619,812 298.319,796	6.919
10	420.619,812 298.319,796	11	420.621,195 298.330,583	10.875
11	420.621,195 298.330,583	12	420.621,822 298.335,119	4.579
12	420.621,822 298.335,119	13	420.619,755 298.340,961	6.197
13	420.619,755 298.340,961	14	420.620,446 298.353,296	12.354
14	420.620,446 298.353,296	15	420.616,767 298.356,277	4.735
15	420.616,767 298.356,277	16	420.612,2 298.359,159	5.4
16	420.612,2 298.359,159	17	420.603,3 298.365,454	10.901
17	420.603,3 298.365,454	18	420.601,394 298.366,612	2.23
18	420.601,394 298.366,612	1	420.600,016 298.367,554	1.669

\*\* Lungimile segmentelor sunt determinate în planul de proiecție Stereo 70 și sunt rotunjite la 1 milimetru.

\*\*\* Distanța dintre puncte este formată din segmente cumulate ce sunt mai mici decât valoarea 1 milimetru.



**DATE DESPRE IMOBILUL NR. 15967**

Oficiul de Cadastru și Publicitate Imobiliară DOLJ  
Biroul de Cadastru și Publicitate Imobiliară Craiova

**A. Partea I. Descrierea imobilului**

TEREN Intravilan

Adresa: Loc. Leu, Jud. Dolj, T119

Nr. Crt	Nr cadastral Nr. topografic	Suprafața* (mp)	Observații / Referințe
A1		306	Sector cadastral:13 Teren neimprejmuit;

**B. Partea II. Proprietari și acte**

Inscrieri privitoare la dreptul de proprietate și alte drepturi reale		Referințe
/		
Act Normativ nr. LEGEA 7, din 13/03/1996 emis de PARLAMENTUL ROMANIEI;		
B1	Inscrierea provizorie, drept de PROPRIETATE, dobandit prin Lege, cota actuala 1/1, cota initiala 1/1 1) NEIDENTIFICAT NEIDENTIFICAT	A1

**C. Partea III. SARCINI .**

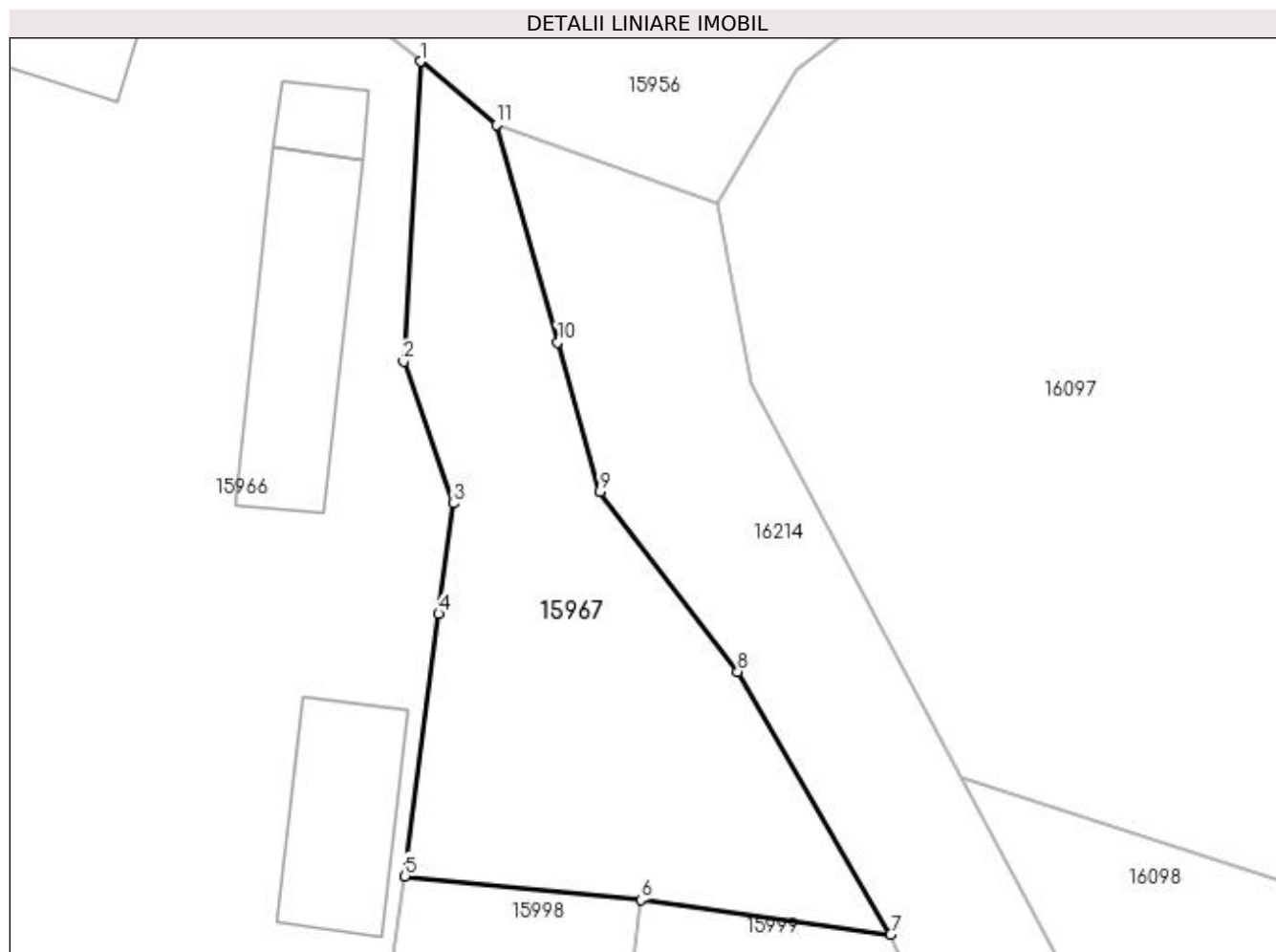
Inscrieri privind dezmembramintele dreptului de proprietate, drepturi reale de garanție și sarcini	Referințe
NU SUNT	

## Anexa Nr. 1 La Partea I

## Teren

Nr cadastral	Suprafața (mp)*	Observații / Referințe
	306	

\* Suprafața este determinată în planul de proiecție Stereo 70.



## Date referitoare la teren

Crt	Categorie folosință	Intravilan	Suprafața (mp)	Tarla	Parcelă	Nr. topo	Observații / Referințe
1	nedeterminata	DA	306	119	-	-	

## Lungime Segmente

1) Valorile lungimilor segmentelor sunt obținute din proiecție în plan.

Punct început	X / Y	Punct sfârșit	X / Y	Lungime segment (** (m)
1	420.620,446 298.353,296	2	420.619,755 298.340,961	12.354
2	420.619,755 298.340,961	3	420.621,822 298.335,119	6.197
3	420.621,822 298.335,119	4	420.621,195 298.330,583	4.579
4	420.621,195 298.330,583	5	420.619,812 298.319,796	10.875
5	420.619,812 298.319,796	6	420.629,523 298.318,813	9.761



Punct început	X / Y	Punct sfârșit	X / Y	Lungime segment (** (m)
6	420.629,523 298.318,813	7	420.639,794 298.317,399	10.368
7	420.639,794 298.317,399	8	420.633,498 298.328,195	12.498
8	420.633,498 298.328,195	9	420.627,821 298.335,609	9.337
9	420.627,821 298.335,609	10	420.626,09 298.341,751	6.381
10	420.626,09 298.341,751	11	420.623,569 298.350,696	9.293
11	420.623,569 298.350,696	1	420.620,446 298.353,296	4.064

\*\* Lungimile segmentelor sunt determinate în planul de proiecție Stereo 70 și sunt rotunjite la 1 milimetru.

\*\*\* Distanța dintre puncte este formată din segmente cumulate ce sunt mai mici decât valoarea 1 milimetru.



**DATE DESPRE IMOBILUL NR. 15968**

Oficiul de Cadastru și Publicitate Imobiliară DOLJ  
Biroul de Cadastru și Publicitate Imobiliară Craiova

**A. Partea I. Descrierea imobilului**

TEREN Intravilan

Adresa: Loc. Leu, Jud. Dolj, T96/2, P1, 2

Nr. Crt	Nr cadastral Nr. topografic	Suprafața* (mp)	Observații / Referințe
A1	30039	Din acte: 802 Masurata: 831	Sector cadastral:13 Teren imprejmuit;

**Construcții**

Crt	Nr cadastral Nr. topografic	Adresa	Observații / Referințe
A1.1		Loc. Leu, Jud. Dolj	Nr. niveluri:1; S. construita la sol:59 mp; CASA DE LOCUIT

**B. Partea II. Proprietari și acte**

Inscrieri privitoare la dreptul de proprietate și alte drepturi reale		Referințe
<b>16892 / 14/03/2011</b>		
Act Notarial nr. CONTRACT DE VANZARE CUMPARARE AUT NR 617, din 11/03/2011 emis de NP ZAVOI AURELIAN PAUL;		
B1	Intabulare, drept de PROPRIETATECUMPARARE, dobandit prin Conventie, cota actuala 1/1, cota initiala 1/1 1) GHIMPETEANU JENI, LIPSĂ CNP 2) GHIMPETEANU MIRCEA, casatorit cu	A1
/		
Act Normativ nr. LEGEA 7, din 13/03/1996 emis de GUVERNUL ROMANIEI;		
B2	Intabulare, drept de PROPRIETATE, dobandit prin Lege, cota actuala 1/1, cota initiala 1/1 1) GHIMPETEANU JENI, LIPSĂ CNP 2) GHIMPETEANU MIRCEA, casatorit cu	A1.1

**C. Partea III. SARCINI .**

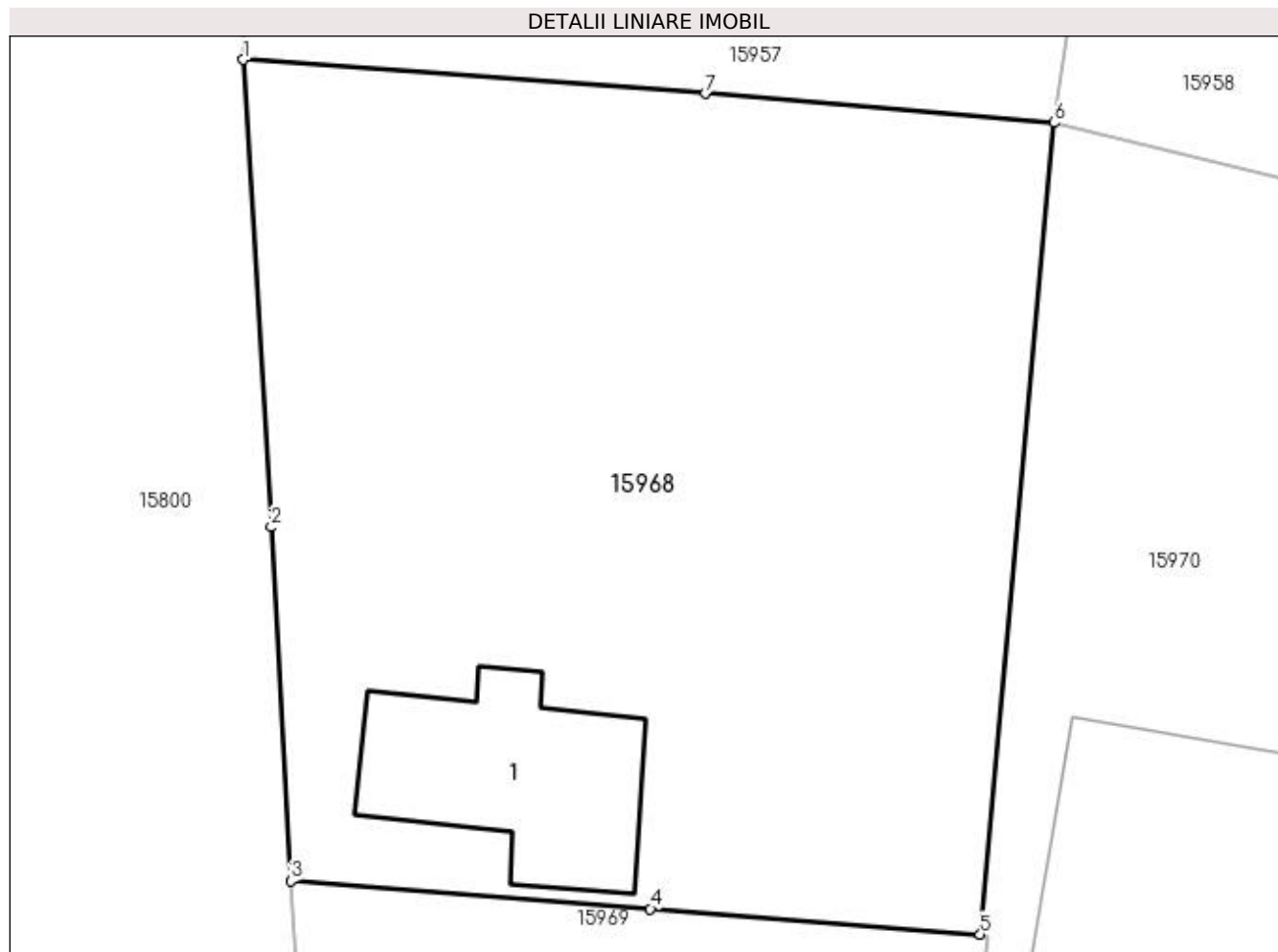
Inscrieri privind dezmembramintele dreptului de proprietate, drepturi reale de garanție și sarcini	Referințe
NU SUNT	

## Anexa Nr. 1 La Partea I

## Teren

Nr cadastral	Suprafața (mp)*	Observații / Referințe
30039	Din acte: 802 Masurata: 831	

\* Suprafața este determinată în planul de proiecție Stereo 70.



## Date referitoare la teren

Crt	Categorie folosință	Intra vilan	Suprafața (mp)	Tarla	Parcelă	Nr. topo	Observații / Referințe
1	curți constructii	DA	831	96/2	1, 2	-	TEREN IMPREJMUIT

## Date referitoare la construcții

Crt	Număr	Destinație construcție	Supraf. (mp)	Situație juridică	Observații / Referințe
A1.1		construcții de locuințe	59	Cu acte	Nr. niveluri:1; S. construita la sol:59 mp; CASA DE LOCUIT

## Lungime Segmente

1) Valorile lungimilor segmentelor sunt obținute din proiecție în plan.

Punct început	X / Y	Punct sfârșit	X / Y	Lungime segment (** (m))
1	420.449,412 298.367,439	2	420.450,439 298.350,242	17.228
2	420.450,439 298.350,242	3	420.451,161 298.337,209	13.053
3	420.451,161 298.337,209	4	420.464,394 298.336,192	13.272

Punct început	X / Y	Punct sfârșit	X / Y	Lungime segment (** (m)
4	420.464,394 298.336,192	5	420.476,534 298.335,255	12.176
5	420.476,534 298.335,255	6	420.479,246 298.365,123	29.991
6	420.479,246 298.365,123	7	420.466,43 298.366,195	12.861
7	420.466,43 298.366,195	1	420.449,412 298.367,439	17.063

\*\* Lungimile segmentelor sunt determinate în planul de proiecție Stereo 70 și sunt rotunjite la 1 milimetru.

\*\*\* Distanța dintre puncte este formată din segmente cumulate ce sunt mai mici decât valoarea 1 milimetru.



**DATE DESPRE IMOBILUL NR. 15969**

Oficiul de Cadastru și Publicitate Imobiliară DOLJ  
Biroul de Cadastru și Publicitate Imobiliară Craiova

**A. Partea I. Descrierea imobilului**

TEREN Intravilan

Nr. CF vechi:321  
Nr. cadastral vechi:399

Adresa: Loc. Leu, Jud. Dolj, T96/2, P3

Nr. Crt	Nr cadastral Nr. topografic	Suprafața* (mp)	Observații / Referințe
A1	34030	Din acte: 1.081 Masurata: 763	Sector cadastral:13 Teren neimprejmuit;

**Construcții**

Crt	Nr cadastral Nr. topografic	Adresa	Observații / Referințe
A1.1		Loc. Leu, Jud. Dolj, T 96/2, P 3	Nr. niveluri:1; S. construita la sol:25 mp; casa de locuit, compusa din 2 camere

**B. Partea II. Proprietari și acte**

Inscrieri privitoare la dreptul de proprietate și alte drepturi reale		Referințe
<b>46568 / 30/10/2006</b>		
Act Notarial nr. AUT 2155, din 01/01/2006 emis de NP DRAGUSIN;		
B1	Intabulare, drept de PROPRIETATE, dobandit prin Conventie, cota actuala 1/1, cota initiala 1/1 1) STAIKU MARIAN, LIPSĂ CNP 2) STAIKU ELENA, LIPSĂ CNP	A1, A1.1

**C. Partea III. SARCINI .**

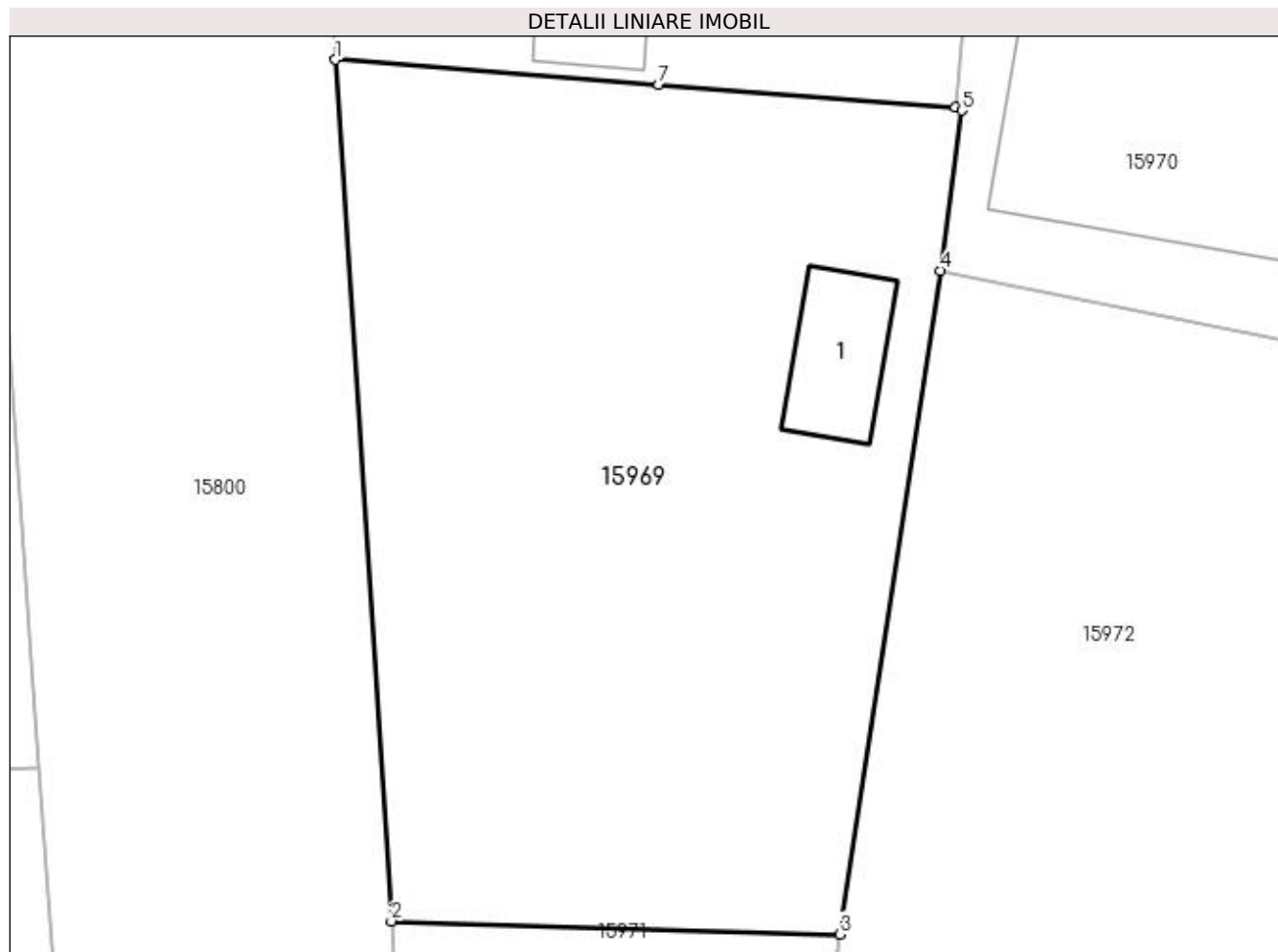
Inscrieri privind dezmembramintele dreptului de proprietate, drepturi reale de garanție și sarcini	Referințe
NU SUNT	

## Anexa Nr. 1 La Partea I

## Teren

Nr cadastral	Suprafața (mp)*	Observații / Referințe
34030	Din acte: 1.081 Masurata: 763	

\* Suprafața este determinată în planul de proiecție Stereo 70.



## Date referitoare la teren

Crt	Categorie folosință	Intra vilan	Suprafața (mp)	Tarla	Parcelă	Nr. topo	Observații / Referințe
1	curți constructii	DA	763	96/2	3	-	

## Date referitoare la construcții

Crt	Număr	Destinație construcție	Supraf. (mp)	Situație juridică	Observații / Referințe
A1.1		construcții de locuințe	25	Cu acte	Nr. niveluri:1; S. construită la sol:25 mp; casa de locuit, compusa din 2 camere

## Lungime Segmente

1) Valorile lungimilor segmentelor sunt obținute din proiecție în plan.

Punct început	X / Y	Punct sfârșit	X / Y	Lungime segment (** (m))
1	420.451,161 298.337,209	2	420.453,447 298.301,964	35.319
2	420.453,447 298.301,964	3	420.471,79 298.301,421	18.351
3	420.471,79 298.301,421	4	420.475,925 298.328,57	27.462



Punct început	X / Y	Punct sfârșit	X / Y	Lungime segment (** (m)
4	420.475,925 298.328,57	5	420.476,797 298.335,133	6.621
5	420.476,797 298.335,133	6	420.476,534 298.335,255	0.29
6	420.476,534 298.335,255	7	420.464,394 298.336,192	12.176
7	420.464,394 298.336,192	1	420.451,161 298.337,209	13.272

\*\* Lungimile segmentelor sunt determinate în planul de proiecție Stereo 70 și sunt rotunjite la 1 milimetru.

\*\*\* Distanța dintre puncte este formată din segmente cumulate ce sunt mai mici decât valoarea 1 milimetru.



**DATE DESPRE IMOBILUL NR. 15970**

Oficiul de Cadastru și Publicitate Imobiliară DOLJ  
Biroul de Cadastru și Publicitate Imobiliară Craiova

**A. Partea I. Descrierea imobilului**

TEREN Intravilan

Adresa: Loc. Leu, Jud. Dolj, T96/2, P4

Nr. Crt	Nr cadastral Nr. topografic	Suprafața* (mp)	Observații / Referințe
A1		806	Sector cadastral:13 Teren neimprejmit;

**B. Partea II. Proprietari și acte**

Inscrieri privitoare la dreptul de proprietate și alte drepturi reale	Referințe
/	
Act Administrativ nr. TDP 2273, din 30/07/2003 emis de CONSILIUL JUDETEAN DOLJ;	
B1	A1
Intabulare, drept de PROPRIETATE, dobândit prin Reconstituire, cota actuala 1/1, cota initiala 1/1	
1) MADARIE LILI, LIPSĂ CNP	
2) DRAGOMIR AUREL, LIPSĂ CNP	
3) GHINĂ AURICA, LIPSĂ CNP	
4) TURCU IOANA, LIPSĂ CNP	
5) STOICA GHEORGHÎȚA, LIPSĂ CNP	

**C. Partea III. SARCINI .**

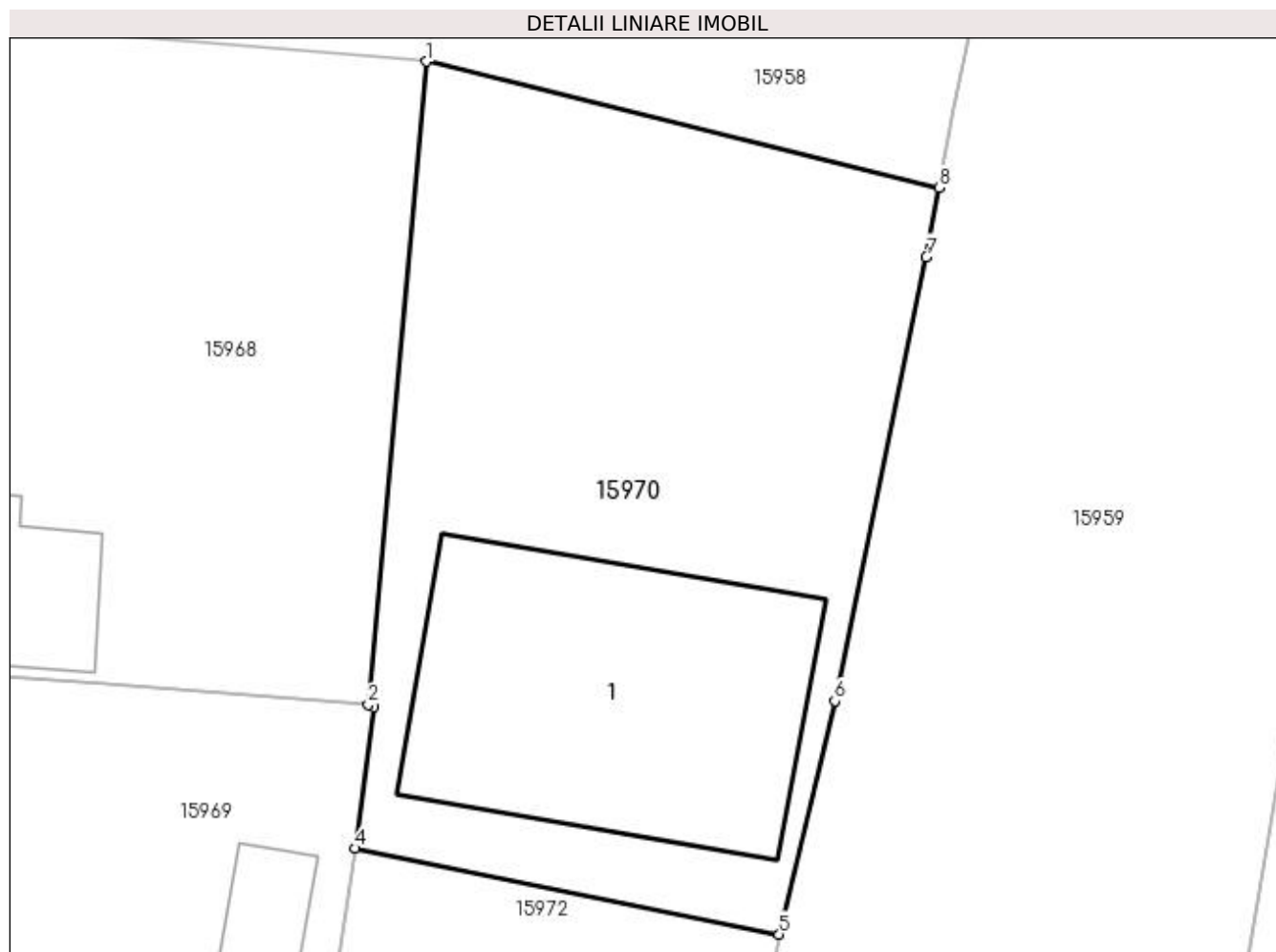
Inscrieri privind dezmembramentele dreptului de proprietate, drepturi reale de garanție și sarcini	Referințe
NU SUNT	

## Anexa Nr. 1 La Partea I

## Teren

Nr cadastral	Suprafața (mp)*	Observații / Referințe
	806	

\* Suprafața este determinată în planul de proiecție Stereo 70.



## Date referitoare la teren

Crt	Categorie folosință	Intra vilan	Suprafața (mp)	Tarla	Parcelă	Nr. topo	Observații / Referințe
1	curți constructii	DA	806	96/2	4	-	

## Date referitoare la construcții

Crt	Număr	Destinație construcție	Supraf. (mp)	Situație juridică	Observații / Referințe
A1.1		construcții industriale și edilitare	223	Fara acte	Nr. niveluri:1; S. construita la sol:223 mp; CONSTRUCTIE HALA

## Lungime Segmente

1) Valorile lungimilor segmentelor sunt obținute din proiecție în plan.

Punct început	X / Y	Punct sfârșit	X / Y	Lungime segment (** (m)
1	420.479,246 298.365,123	2	420.476,534 298.335,255	29.991
2	420.476,534 298.335,255	3	420.476,797 298.335,133	0.29
3	420.476,797 298.335,133	4	420.475,925 298.328,57	6.621

Punct început	X / Y	Punct sfârșit	X / Y	Lungime segment (** (m)
4	420.475,925 298.328,57	5	420.495,637 298.324,577	20.112
5	420.495,637 298.324,577	6	420.498,213 298.335,412	11.137
6	420.498,213 298.335,412	7	420.502,472 298.356,044	21.067
7	420.502,472 298.356,044	8	420.503,064 298.359,257	3.267
8	420.503,064 298.359,257	1	420.479,246 298.365,123	24.529

\*\* Lungimile segmentelor sunt determinate în planul de proiecție Stereo 70 și sunt rotunjite la 1 milimetru.

\*\*\* Distanța dintre puncte este formată din segmente cumulate ce sunt mai mici decât valoarea 1 milimetru.



**DATE DESPRE IMOBILUL NR. 15971**

Oficiul de Cadastru și Publicitate Imobiliară DOLJ  
Biroul de Cadastru și Publicitate Imobiliară Craiova

**A. Partea I. Descrierea imobilului**

TEREN Intravilan

Adresa: Loc. Leu, Jud. Dolj, T96/2, P5

Nr. Crt	Nr cadastral Nr. topografic	Suprafața* (mp)	Observații / Referințe
A1		Din acte: 100 Masurata: 114	Sector cadastral:13 Teren neimprejmuit;

**B. Partea II. Proprietari și acte**

Inscrieri privitoare la dreptul de proprietate și alte drepturi reale		Referințe
/		
Act Administrativ nr. TDP 2273, din 30/07/2003 emis de CONSILIUL JUDETEAN DOLJ;		
B1	Intabulare, drept de PROPRIETATE, dobandit prin Reconstituire, cota actuala 1/1, cota initiala 1/1 1) MADARIE LILI, LIPSĂ CNP 2) DRAGOMIR AUREL, LIPSĂ CNP 3) GHINĂ AURICA, LIPSĂ CNP 4) TURCU IOANA, LIPSĂ CNP 5) STOICA GHEORGIȚA, LIPSĂ CNP	A1

**C. Partea III. SARCINI .**

Inscrieri privind dezmembramintele dreptului de proprietate, drepturi reale de garanție și sarcini	Referințe
NU SUNT	

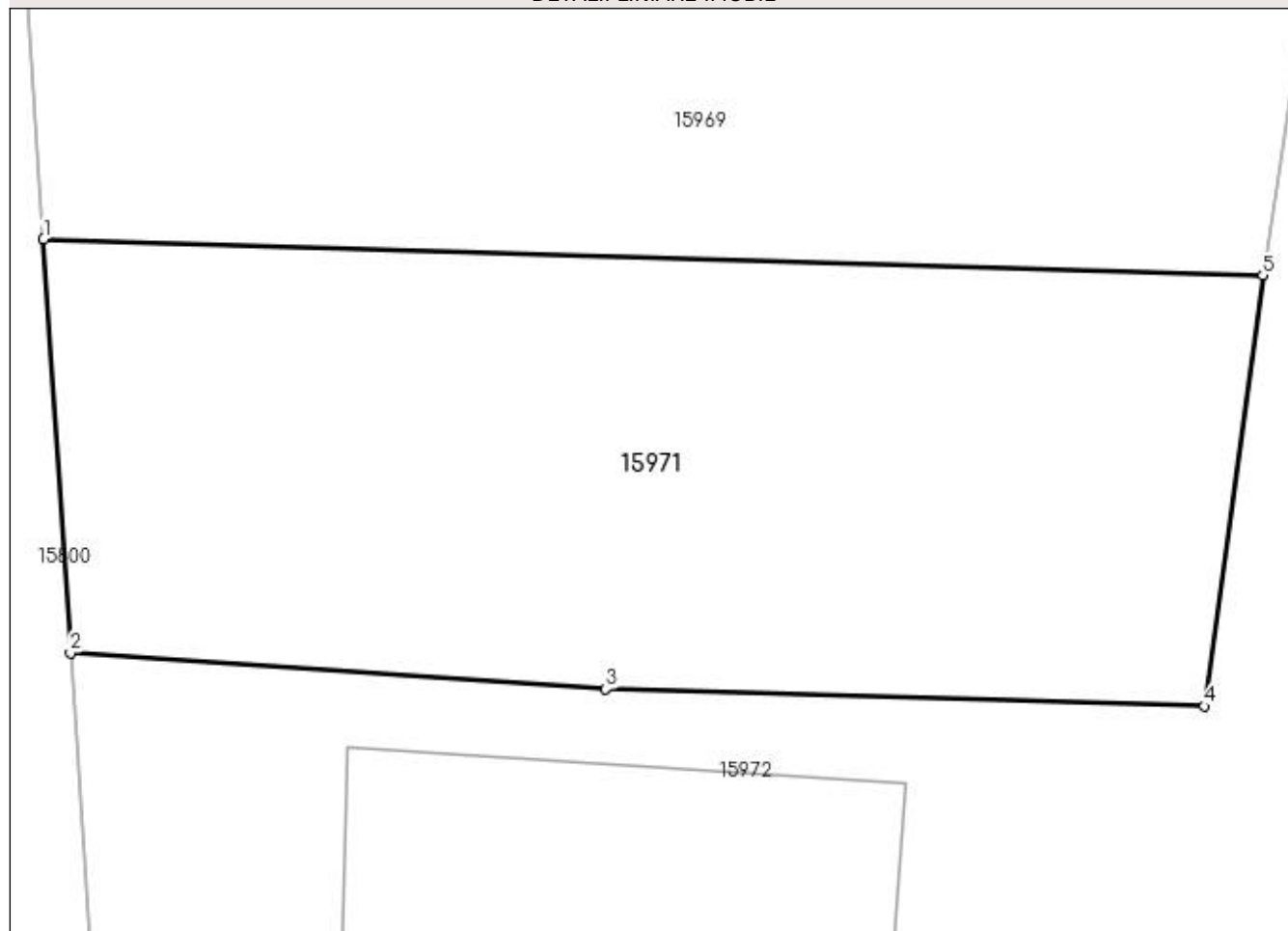
## Anexa Nr. 1 La Partea I

## Teren

Nr cadastral	Suprafața (mp)*	Observații / Referințe
	Din acte: 100 Masurata: 114	

\* Suprafața este determinată în planul de proiecție Stereo 70.

## DETALII LINIARE IMOBIL



## Date referitoare la teren

Crt	Categorie folosință	Intravilan	Suprafața (mp)	Tarla	Parcelă	Nr. topo	Observații / Referințe
1	arabil	DA	114	96/2	5	-	

## Lungime Segmente

1) Valorile lungimilor segmentelor sunt obținute din proiecție în plan.

Punct început	X / Y	Punct sfârșit	X / Y	Lungime segment (** (m)
1	420.453,447 298.301,964	2	420.453,85 298.295,743	6.234
2	420.453,85 298.295,743	3	420.461,905 298.295,199	8.073
3	420.461,905 298.295,199	4	420.470,913 298.294,944	9.012
4	420.470,913 298.294,944	5	420.471,79 298.301,421	6.536
5	420.471,79 298.301,421	1	420.453,447 298.301,964	18.351



**\*\* Lungimile segmentelor sunt determinate în planul de proiecție Stereo 70 și sunt rotunjite la 1 milimetru.**

**\*\*\* Distanța dintre puncte este formată din segmente cumulate ce sunt mai mici decât valoarea 1 milimetru.**



**DATE DESPRE IMOBILUL NR. 15972**

Oficiul de Cadastru și Publicitate Imobiliară DOLJ  
Biroul de Cadastru și Publicitate Imobiliară Craiova

**A. Partea I. Descrierea imobilului**

TEREN Intravilan

Nr. CF vechi:13  
Nr. cadastral vechi:20

Adresa: Loc. Leu, Jud. Dolj

Nr. Crt	Nr cadastral Nr. topografic	Suprafața* (mp)	Observații / Referințe
A1	33778	Din acte: 1.538 Masurata: 1.583	Sector cadastral:13 Teren imprejmuit;

**Construcții**

Crt	Nr cadastral Nr. topografic	Adresa	Observații / Referințe
A1.1		Loc. Leu, Jud. Dolj	Nr. niveluri:1; S. construita la sol:47 mp; CASA DE LOCUIT

**B. Partea II. Proprietari și acte**

Inscrieri privitoare la dreptul de proprietate și alte drepturi reale		Referințe
<b>2824 / 18/02/2005</b>		
Act Notarial nr. 447, din 17/02/2005 emis de NP GAGEATU I;		
B1	Intabulare, drept de PROPRIETATE, dobandit prin Conventie, cota actuala 1/1, cota initiala 1/1 1) BERCEANU TUDOR VIOREL, LIPSĂ CNP 2) BERCEANU GHEORGHİȚA	A1, A1.1

**C. Partea III. SARCINI .**

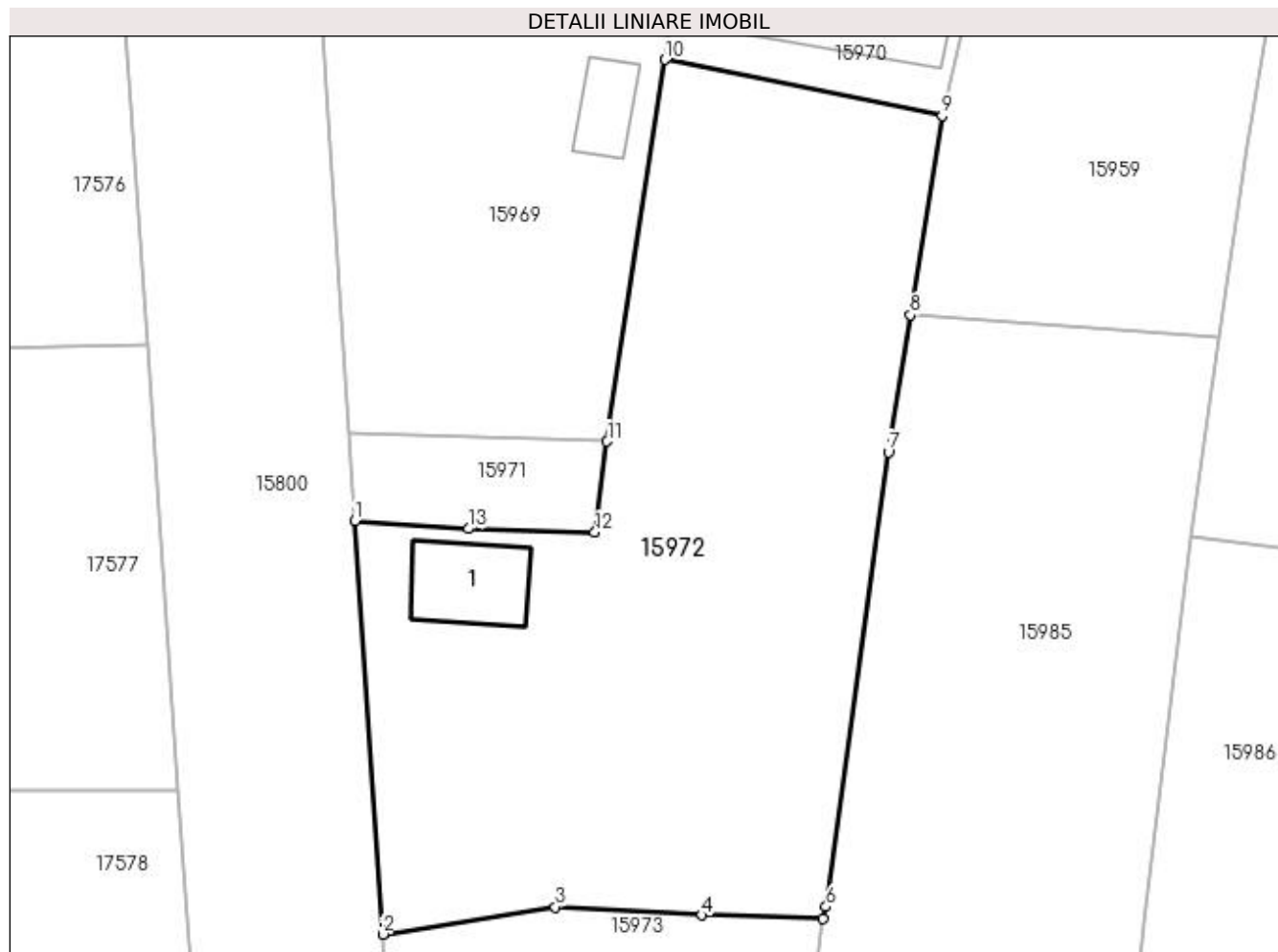
Inscrieri privind dezmembramintele dreptului de proprietate, drepturi reale de garanție și sarcini	Referințe
NU SUNT	

## Anexa Nr. 1 La Partea I

## Teren

Nr cadastral	Suprafața (mp)*	Observații / Referințe
33778	Din acte: 1.538 Masurata: 1.583	

\* Suprafața este determinată în planul de proiecție Stereo 70.



## Date referitoare la teren

Crt	Categorie folosință	Intra vilan	Suprafața (mp)	Tarla	Parcelă	Nr. topo	Observații / Referințe
1	curți constructii	DA	494	-	-	-	
2	vie	DA	1.089	-	-	-	

## Date referitoare la construcții

Crt	Număr	Destinație construcție	Supraf. (mp)	Situație juridică	Observații / Referințe
A1.1		construcții de locuințe	47	Cu acte	Nr. niveluri:1; S. construita la sol:47 mp; CASA DE LOCUIT

## Lungime Segmente

1) Valorile lungimilor segmentelor sunt obținute din proiecție în plan.

Punct început	X / Y	Punct sfârșit	X / Y	Lungime segment (** (m)
1	420.453,85 298.295,743	2	420.455,825 298.266,338	29.471
2	420.455,825 298.266,338	3	420.468,111 298.268,284	12.439
3	420.468,111 298.268,284	4	420.478,546 298.267,702	10.451

Punct început	X / Y	Punct sfârșit	X / Y	Lungime segment (** (m)
4	420.478,546 298.267,702	5	420.487,121 298.267,451	8.579
5	420.487,121 298.267,451	6	420.487,364 298.268,303	0.886
6	420.487,364 298.268,303	7	420.491,811 298.300,651	32.652
7	420.491,811 298.300,651	8	420.493,369 298.310,393	9.866
8	420.493,369 298.310,393	9	420.495,637 298.324,577	14.364
9	420.495,637 298.324,577	10	420.475,925 298.328,57	20.112
10	420.475,925 298.328,57	11	420.471,79 298.301,421	27.462
11	420.471,79 298.301,421	12	420.470,913 298.294,944	6.536
12	420.470,913 298.294,944	13	420.461,905 298.295,199	9.012
13	420.461,905 298.295,199	1	420.453,85 298.295,743	8.073

\*\* Lungimile segmentelor sunt determinate în planul de proiecție Stereo 70 și sunt rotunjite la 1 milimetru.

\*\*\* Distanța dintre puncte este formată din segmente cumulate ce sunt mai mici decât valoarea 1 milimetru.



**DATE DESPRE IMOBILUL NR. 15973**

Oficiul de Cadastru și Publicitate Imobiliară DOLJ  
Biroul de Cadastru și Publicitate Imobiliară Craiova

**A. Partea I. Descrierea imobilului**

TEREN Intravilan

Adresa: Loc. Leu, Jud. Dolj, T96/2, P36

Nr. Crt	Nr cadastral Nr. topografic	Suprafața* (mp)	Observații / Referințe
A1		Din acte: 495 Masurata: 659	Sector cadastral:13 Teren neimprejmuit;

**B. Partea II. Proprietari și acte**

Inscrieri privitoare la dreptul de proprietate și alte drepturi reale		Referințe
/		
Act Notarial nr. CM. NR. 7, din 26/01/2012 emis de NP MIHAI CONSTANTINESCU;		
B1	Intabulare, drept de PROPRIETATE, dobandit prin Succesiune, cota actuala 124/659, cota initiala 124/659 1) <b>MARINAS MARIA</b>	A1
B2	Intabulare, drept de PROPRIETATE, dobandit prin Succesiune, cota actuala 186/659, cota initiala 186/659 1) <b>MARINAS IONEL</b>	A1
B3	Intabulare, drept de PROPRIETATE, dobandit prin Succesiune, cota actuala 185/659, cota initiala 185/659 1) <b>MARINAS AUREL</b>	A1
Act Normativ nr. LEGEA 7, din 13/03/1996 emis de GUVERNUL ROMANIEI;		
B4	Inscrierea posesiei, drept de PROPRIETATE, dobandit prin Constituire, cota actuala 164/659, cota initiala 164/659 1) <b>MARINAS MARIA</b> 2) <b>MARINAS IONEL</b> 3) <b>MARINAS AUREL</b>	A1

**C. Partea III. SARCINI .**

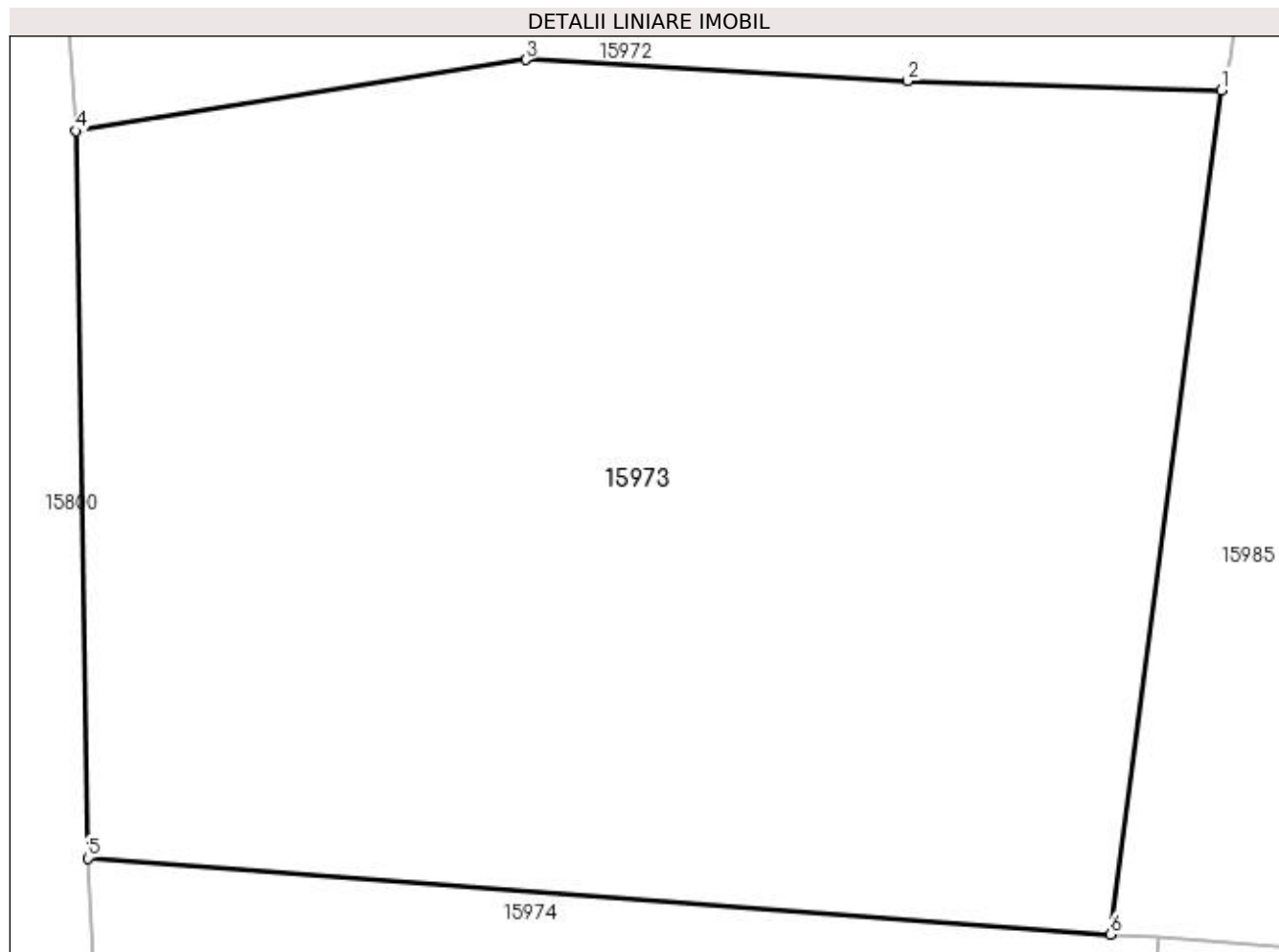
Inscrieri privind dezmembramintele dreptului de proprietate, drepturi reale de garanție și sarcini	Referințe
NU SUNT	

## Anexa Nr. 1 La Partea I

## Teren

Nr cadastral	Suprafața (mp)*	Observații / Referințe
	Din acte: 495 Masurata: 659	

\* Suprafața este determinată în planul de proiecție Stereo 70.



## Date referitoare la teren

Crt	Categorie folosință	Intra vilan	Suprafața (mp)	Tarla	Parcelă	Nr. topo	Observații / Referințe
1	arabil	DA	659	96/2	36	-	

## Lungime Segmente

1) Valorile lungimilor segmentelor sunt obținute din proiecție în plan.

Punct început	X / Y	Punct sfârșit	X / Y	Lungime segment (** (m)
1	420.487,121 298.267,451	2	420.478,546 298.267,702	8.579
2	420.478,546 298.267,702	3	420.468,111 298.268,284	10.451
3	420.468,111 298.268,284	4	420.455,825 298.266,338	12.439
4	420.455,825 298.266,338	5	420.456,147 298.246,459	19.881
5	420.456,147 298.246,459	6	420.484,087 298.244,382	28.017



Punct început	X / Y	Punct sfârșit	X / Y	Lungime segment (** (m)
6	420.484,087 298.244,382	1	420.487,121 298.267,451	23.268

\*\* Lungimile segmentelor sunt determinate în planul de proiecție Stereo 70 și sunt rotunjite la 1 milimetru.

\*\*\* Distanța dintre puncte este formată din segmente cumulate ce sunt mai mici decât valoarea 1 milimetru.



**DATE DESPRE IMOBILUL NR. 15974**

Oficiul de Cadastru și Publicitate Imobiliară DOLJ  
Biroul de Cadastru și Publicitate Imobiliară Craiova

**A. Partea I. Descrierea imobilului**

TEREN Extravilan

Adresa: Jud. Dolj, T96/2, P36/1

Nr. Crt	Nr cadastral Nr. topografic	Suprafața* (mp)	Observații / Referințe
A1		864	Sector cadastral:13 Teren neimprejmit;

**B. Partea II. Proprietari și acte**

Inscrieri privitoare la dreptul de proprietate și alte drepturi reale		Referințe
/		
Act Notarial nr. CM NR. 7, din 26/01/2012 emis de BNP MIHAI CONSTANTINESCU;		
B1	Intabulare, drept de PROPRIETATE, dobandit prin Succesiune, cota actuala 3/8, cota initiala 3/8 1) <b>MARINAS IONEL</b>	A1
Act Notarial nr. CM NR.7, din 26/01/2012 emis de BNP MIHAI CONSTANTINESCU;		
B2	Intabulare, drept de PROPRIETATE, dobandit prin Succesiune, cota actuala 2/8, cota initiala 2/8 1) <b>MARINAS MARIA</b>	A1
B3	Intabulare, drept de PROPRIETATE, dobandit prin Succesiune, cota actuala 3/8, cota initiala 3/8 1) <b>MARINAS AUREL</b>	A1

**C. Partea III. SARCINI .**

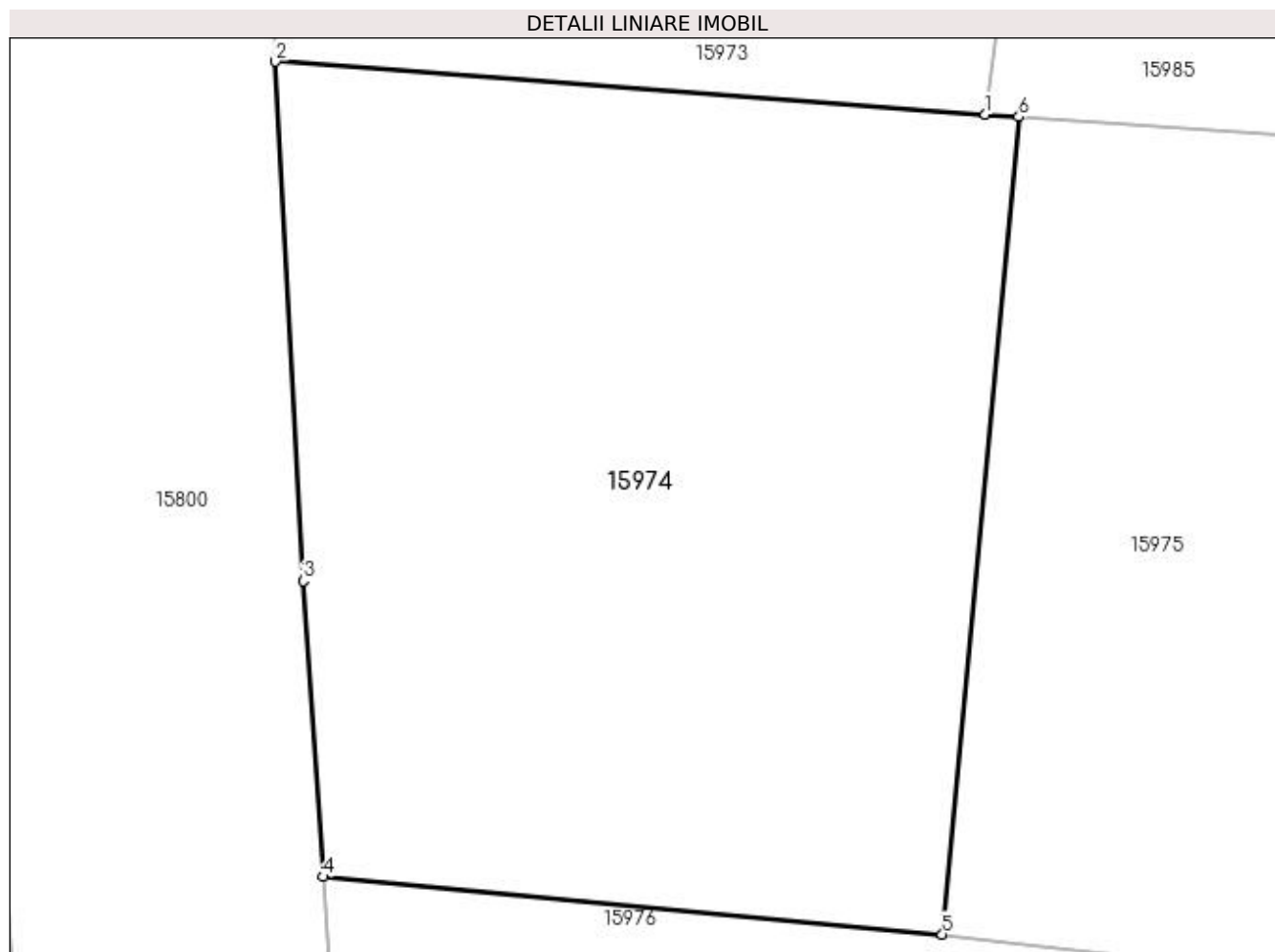
Inscrieri privind dezmembramintele dreptului de proprietate, drepturi reale de garanție și sarcini	Referințe
NU SUNT	

## Anexa Nr. 1 La Partea I

## Teren

Nr cadastral	Suprafața (mp)*	Observații / Referințe
	864	

\* Suprafața este determinată în planul de proiecție Stereo 70.



## Date referitoare la teren

Crt	Categorie folosință	Intra vilan	Suprafața (mp)	Tarla	Parcelă	Nr. topo	Observații / Referințe
1	arabil	NU	864	96/2	36/1	-	IDENTIC CU T96/1

## Lungime Segmente

1) Valorile lungimilor segmentelor sunt obținute din proiecție în plan.

Punct început	X / Y	Punct sfârșit	X / Y	Lungime segment (** (m)
1	420.484,087 298.244,382	2	420.456,147 298.246,459	28.017
2	420.456,147 298.246,459	3	420.457,25 298.226,026	20.463
3	420.457,25 298.226,026	4	420.458,042 298.214,392	11.661
4	420.458,042 298.214,392	5	420.482,388 298.212,129	24.451
5	420.482,388 298.212,129	6	420.485,402 298.244,288	32.3

Punct început	X / Y	Punct sfârșit	X / Y	Lungime segment (** (m)
6	420.485,402 298.244,288	1	420.484,087 298.244,382	1.319

\*\* Lungimile segmentelor sunt determinate în planul de proiecție Stereo 70 și sunt rotunjite la 1 milimetru.

\*\*\* Distanța dintre puncte este formată din segmente cumulate ce sunt mai mici decât valoarea 1 milimetru.



**DATE DESPRE IMOBILUL NR. 15975**

Oficiul de Cadastru și Publicitate Imobiliară DOLJ  
Biroul de Cadastru și Publicitate Imobiliară Craiova

**A. Partea I. Descrierea imobilului**

TEREN Extravilan

Adresa: Jud. Dolj, T96/2, P35

Nr. Crt	Nr cadastral Nr. topografic	Suprafața* (mp)	Observații / Referințe
A1		Din acte: 480 Masurata: 685	Sector cadastral:13 Teren neimprejmuit;

**B. Partea II. Proprietari și acte**

Inscrieri privitoare la dreptul de proprietate și alte drepturi reale		Referințe
/		
Act Notarial nr. CM NR.7, din 26/01/2012 emis de NP MIHAI CONSTANTINESCU;		
B1	Intabulare, drept de PROPRIETATE, dobandit prin Succesiune, cota actuala 120/685, cota initiala 120/685 1) <b>MARINAS MARIA</b>	A1
B2	Intabulare, drept de PROPRIETATE, dobandit prin Succesiune, cota actuala 180/685, cota initiala 180/685 1) <b>MARINAS IONEL</b>	A1
B3	Intabulare, drept de PROPRIETATE, dobandit prin Succesiune, cota actuala 180/685, cota initiala 180/685 1) <b>MARINAS AUREL</b>	A1
Act Normativ nr. LEGEA 7, din 13/03/1996 emis de GUVERNUL ROMANIEI;		
B4	Inscrierea posesiei, drept de PROPRIETATE, dobandit prin Constituire, cota actuala 205/685, cota initiala 205/685 1) <b>MARINAS MARIA</b> 2) <b>MARINAS IONEL</b> 3) <b>MARINAS AUREL</b>	A1

**C. Partea III. SARCINI .**

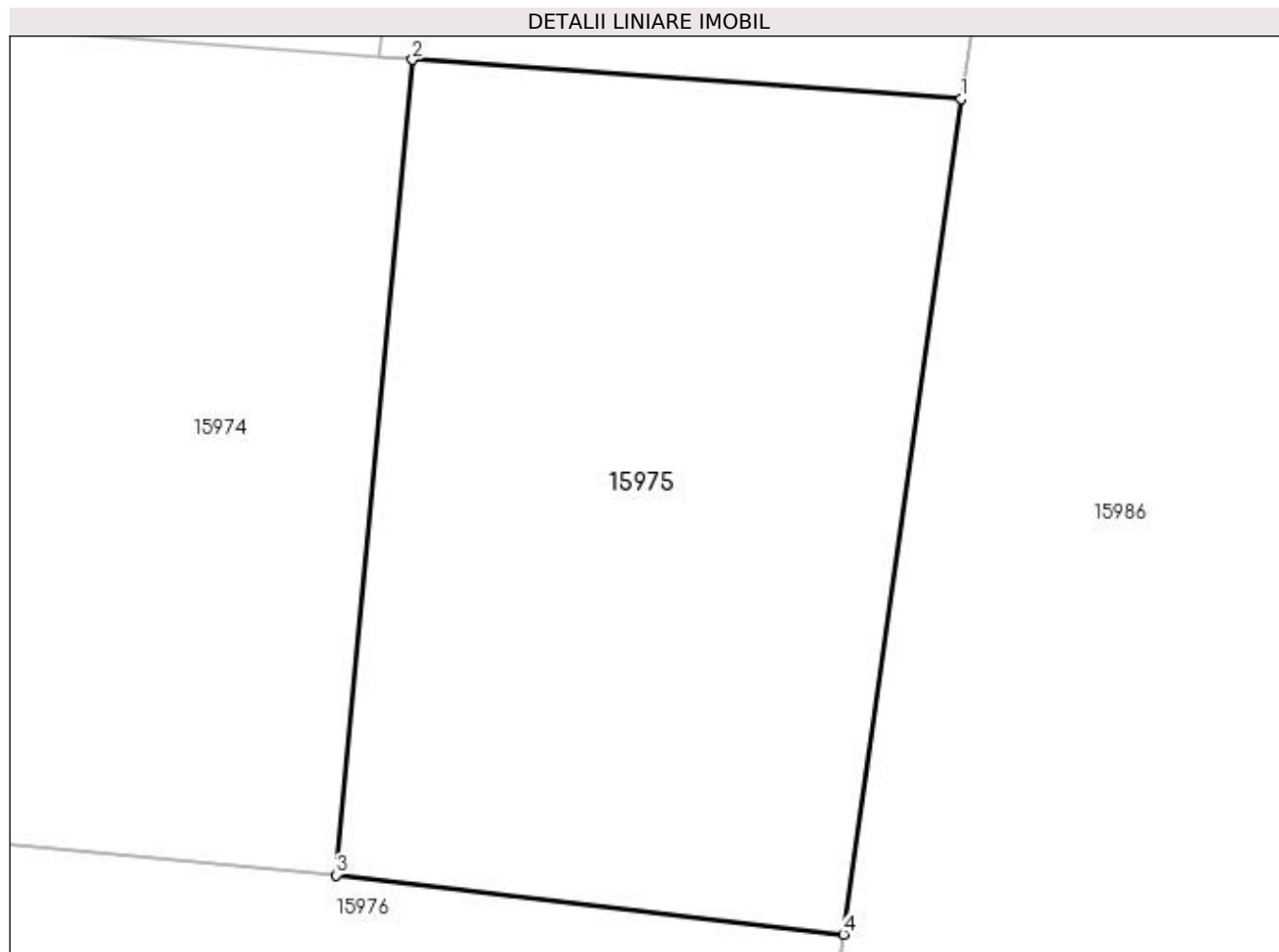
Inscrieri privind dezmembramintele dreptului de proprietate, drepturi reale de garanție și sarcini	Referințe
NU SUNT	

## Anexa Nr. 1 La Partea I

## Teren

Nr cadastral	Suprafața (mp)*	Observații / Referințe
	Din acte: 480 Masurata: 685	

\* Suprafața este determinată în planul de proiecție Stereo 70.



## Date referitoare la teren

Crt	Categorie folosință	Intra vilan	Suprafața (mp)	Tarla	Parcelă	Nr. topo	Observații / Referințe
1	vie	NU	685	96/2	35	-	

## Lungime Segmente

1) Valorile lungimilor segmentelor sunt obținute din proiecție în plan.

Punct început	X / Y	Punct sfârșit	X / Y	Lungime segment (** (m)
1	420.507,05 298.242,739	2	420.485,402 298.244,288	21.703
2	420.485,402 298.244,288	3	420.482,388 298.212,129	32.3
3	420.482,388 298.212,129	4	420.502,397 298.209,791	20.146
4	420.502,397 298.209,791	1	420.507,05 298.242,739	33.276



**\*\* Lungimile segmentelor sunt determinate în planul de proiecție Stereo 70 și sunt rotunjite la 1 milimetru.**

**\*\*\* Distanța dintre puncte este formată din segmente cumulate ce sunt mai mici decât valoarea 1 milimetru.**



**DATE DESPRE IMOBILUL NR. 15976**

Oficiul de Cadastru și Publicitate Imobiliară DOLJ  
 Biroul de Cadastru și Publicitate Imobiliară Craiova

**A. Partea I. Descrierea imobilului**

TEREN Extravilan

Adresa: Jud. Dolj, T96/2, P37,38

Nr. Crt	Nr cadastral Nr. topografic	Suprafața* (mp)	Observații / Referințe
A1		Din acte: 2.046 Masurata: 2.214	Sector cadastral:13 Teren neimprejmuit;

**B. Partea II. Proprietari și acte**

Inscrieri privitoare la dreptul de proprietate și alte drepturi reale		Referințe
/		
Act Administrativ nr. TDP 3482, din 21/11/2005 emis de CONSILIUL JUDETEAN DOLJ;		
B1	Intabulare, drept de PROPRIETATE, dobandit prin Reconstituire, cota actuala 1/1, cota initiala 1/1 1) <b>MARINASI DINU, LIPSĂ</b> CNP	A1

**C. Partea III. SARCINI .**

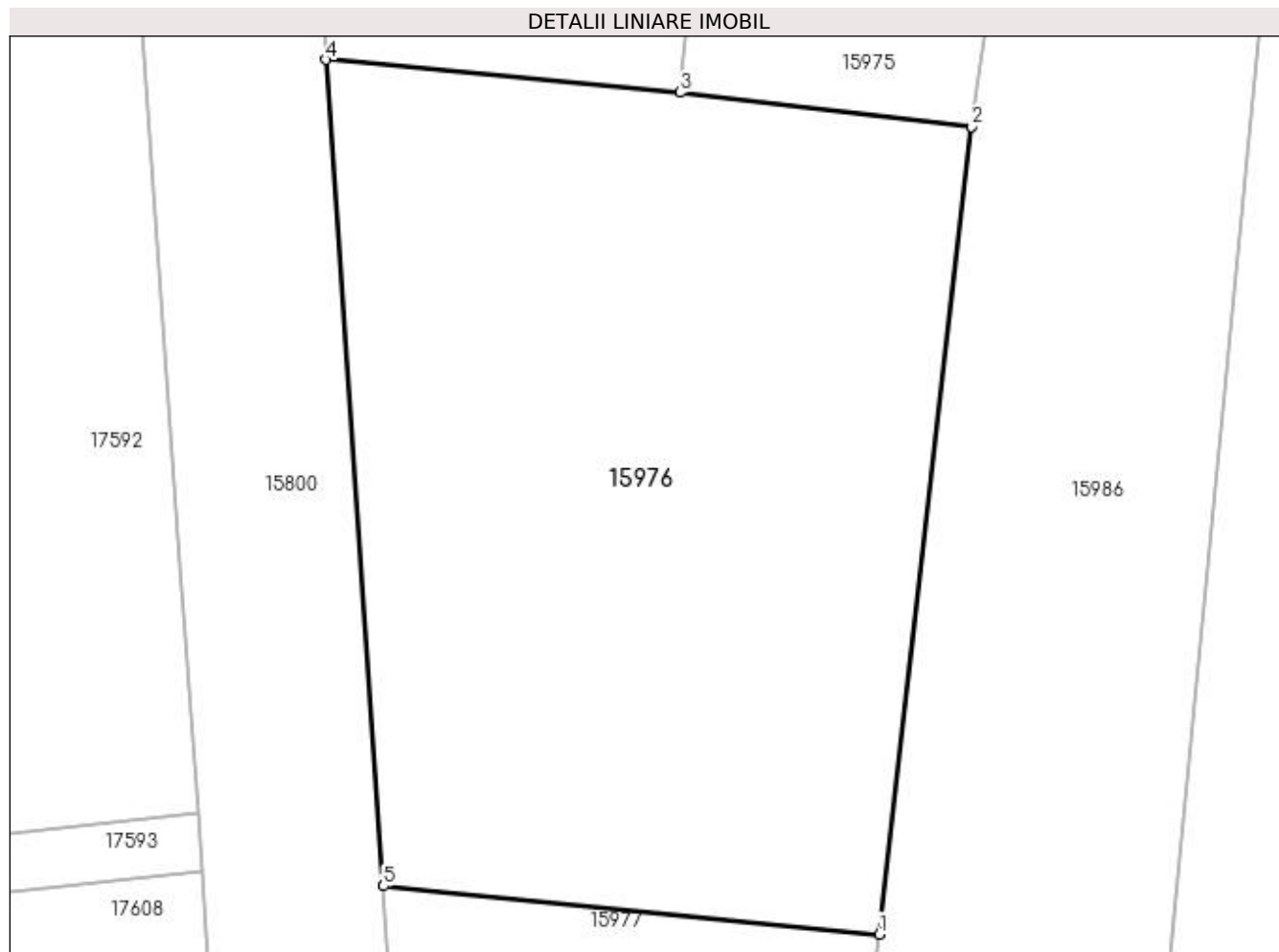
Inscrieri privind dezmembramintele dreptului de proprietate, drepturi reale de garanție și sarcini	Referințe
NU SUNT	

## Anexa Nr. 1 La Partea I

## Teren

Nr cadastral	Suprafața (mp)*	Observații / Referințe
	Din acte: 2.046 Masurata: 2.214	

\* Suprafața este determinată în planul de proiecție Stereo 70.



## Date referitoare la teren

Crt	Categorie folosință	Intra vilan	Suprafața (mp)	Tarla	Parcelă	Nr. topo	Observații / Referințe
1	arabil	NU	932	96/2	37	-	
2	vie	NU	1.282	96/2	38	-	

## Lungime Segmente

1) Valorile lungimilor segmentelor sunt obținute din proiecție în plan.

Punct început	X / Y	Punct sfârșit	X / Y	Lungime segment (** (m)
1	420.496,059 298.154,251	2	420.502,397 298.209,791	55.9
2	420.502,397 298.209,791	3	420.482,388 298.212,129	20.146
3	420.482,388 298.212,129	4	420.458,042 298.214,392	24.451
4	420.458,042 298.214,392	5	420.461,974 298.157,572	56.956

Punct început	X / Y	Punct sfârșit	X / Y	Lungime segment (** (m)
5	420.461,974 298.157,572	1	420.496,059 298.154,251	34.246

\*\* Lungimile segmentelor sunt determinate în planul de proiecție Stereo 70 și sunt rotunjite la 1 milimetru.

\*\*\* Distanța dintre puncte este formată din segmente cumulate ce sunt mai mici decât valoarea 1 milimetru.



**DATE DESPRE IMOBILUL NR. 15977**

Oficiul de Cadastru și Publicitate Imobiliară DOLJ  
Biroul de Cadastru și Publicitate Imobiliară Craiova

**A. Partea I. Descrierea imobilului**

TEREN Extravilan

Adresa: Jud. Dolj, T96/2, P39,40

Nr. Crt	Nr cadastral Nr. topografic	Suprafața* (mp)	Observații / Referințe
A1		1.291	Sector cadastral:13 Teren neimprejmut;

**B. Partea II. Proprietari și acte**

Inscrieri privitoare la dreptul de proprietate și alte drepturi reale	Referințe
/	
Hotarare Judecatoreasca nr. SC NR.5728, din 08/04/2013 emis de JUDECATORIA CRAIOVA;	
B1	A1
Intabulare, drept de PROPRIETATE, dobandit prin Hotarare Judecatoreasca, cota actuala 1/1, cota initiala 1/1	
1) MARINASI VERGICA	
2) BOGOI ILEANA, LIPSĂ CNP	
3) MITRU ALINA CONSTANTINA, LIPSĂ CNP	
4) MARINAS ION, LIPSĂ CNP	
5) MARINAS STEFAN, LIPSĂ CNP	

**C. Partea III. SARCINI .**

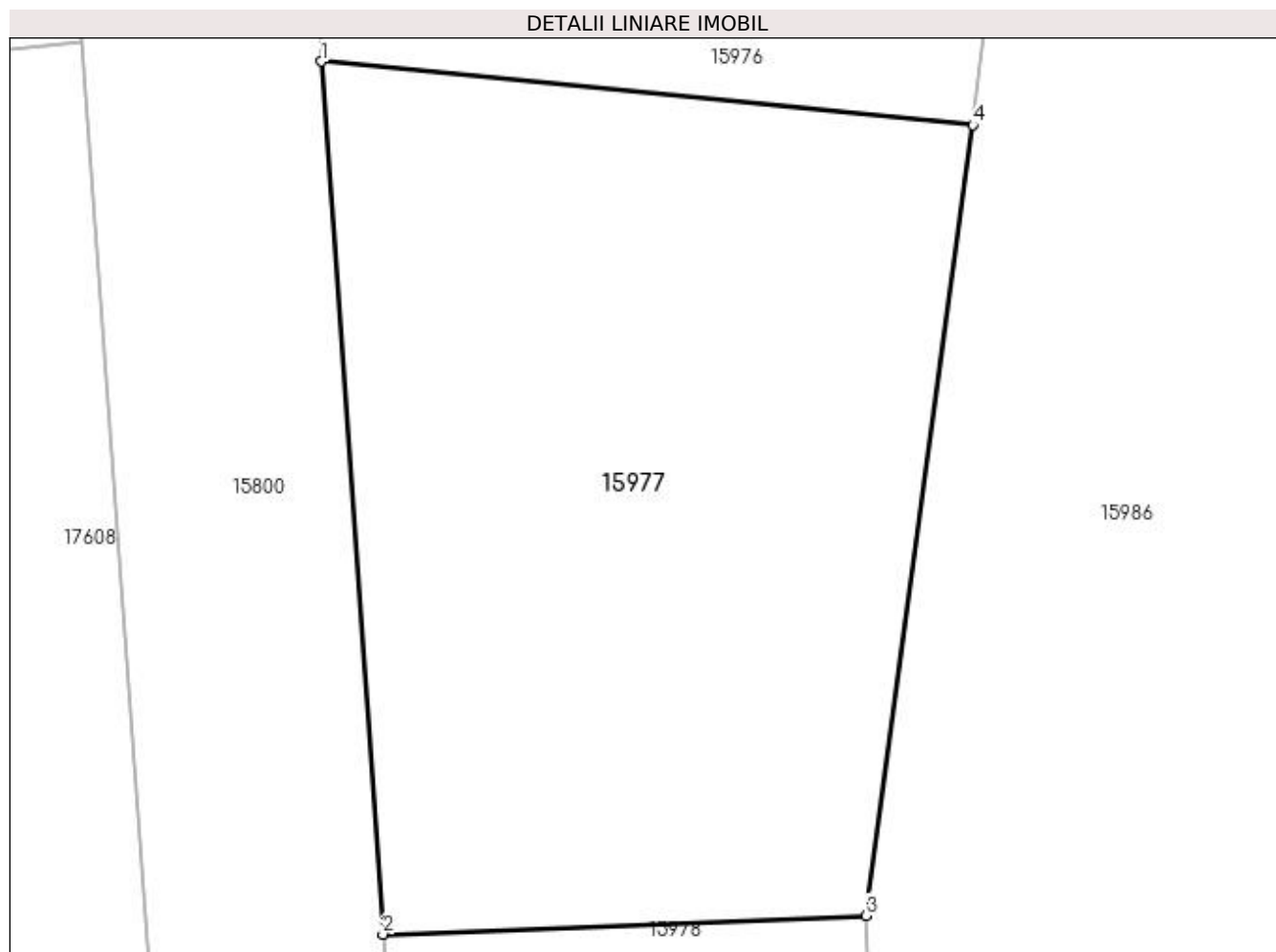
Inscrieri privind dezmembramintele dreptului de proprietate, drepturi reale de garanție și sarcini	Referințe
NU SUNT	

## Anexa Nr. 1 La Partea I

## Teren

Nr cadastral	Suprafața (mp)*	Observații / Referințe
	1.291	

\* Suprafața este determinată în planul de proiecție Stereo 70.



## Date referitoare la teren

Crt	Categorie folosință	Intra vilan	Suprafața (mp)	Tarla	Parcelă	Nr. topo	Observații / Referințe
1	arabil	NU	631	96/2	39	-	
2	vie	NU	660	96/2	40	-	

## Lungime Segmente

1) Valorile lungimilor segmentelor sunt obținute din proiecție în plan.

Punct început	X / Y	Punct sfârșit	X / Y	Lungime segment (** (m)
1	420.461,974 298.157,572	2	420.465,194 298.111,947	45.739
2	420.465,194 298.111,947	3	420.490,456 298.112,928	25.281
3	420.490,456 298.112,928	4	420.496,059 298.154,251	41.701
4	420.496,059 298.154,251	1	420.461,974 298.157,572	34.246



**\*\* Lungimile segmentelor sunt determinate în planul de proiecție Stereo 70 și sunt rotunjite la 1 milimetru.**

**\*\*\* Distanța dintre puncte este formată din segmente cumulate ce sunt mai mici decât valoarea 1 milimetru.**



**DATE DESPRE IMOBILUL NR. 15978**

Oficiul de Cadastru și Publicitate Imobiliară DOLJ  
Biroul de Cadastru și Publicitate Imobiliară Craiova

**A. Partea I. Descrierea imobilului**

TEREN Extravilan

Adresa: Jud. Dolj, T96/2, P41

Nr. Crt	Nr cadastral Nr. topografic	Suprafața* (mp)	Observații / Referințe
A1		871	Sector cadastral:13 Teren neimprejmuit;

**B. Partea II. Proprietari și acte**

Inscrieri privitoare la dreptul de proprietate și alte drepturi reale	Referințe
/	
Act Notarial nr. CM NR.98, din 09/11/2010 emis de NP GAGEATU ILIE;	
B1	A1
Intabulare, drept de PROPRIETATE, dobandit prin Succesiune, cota actuala 1/1, cota initiala 1/1 1) PADUCEL IONEL	

**C. Partea III. SARCINI .**

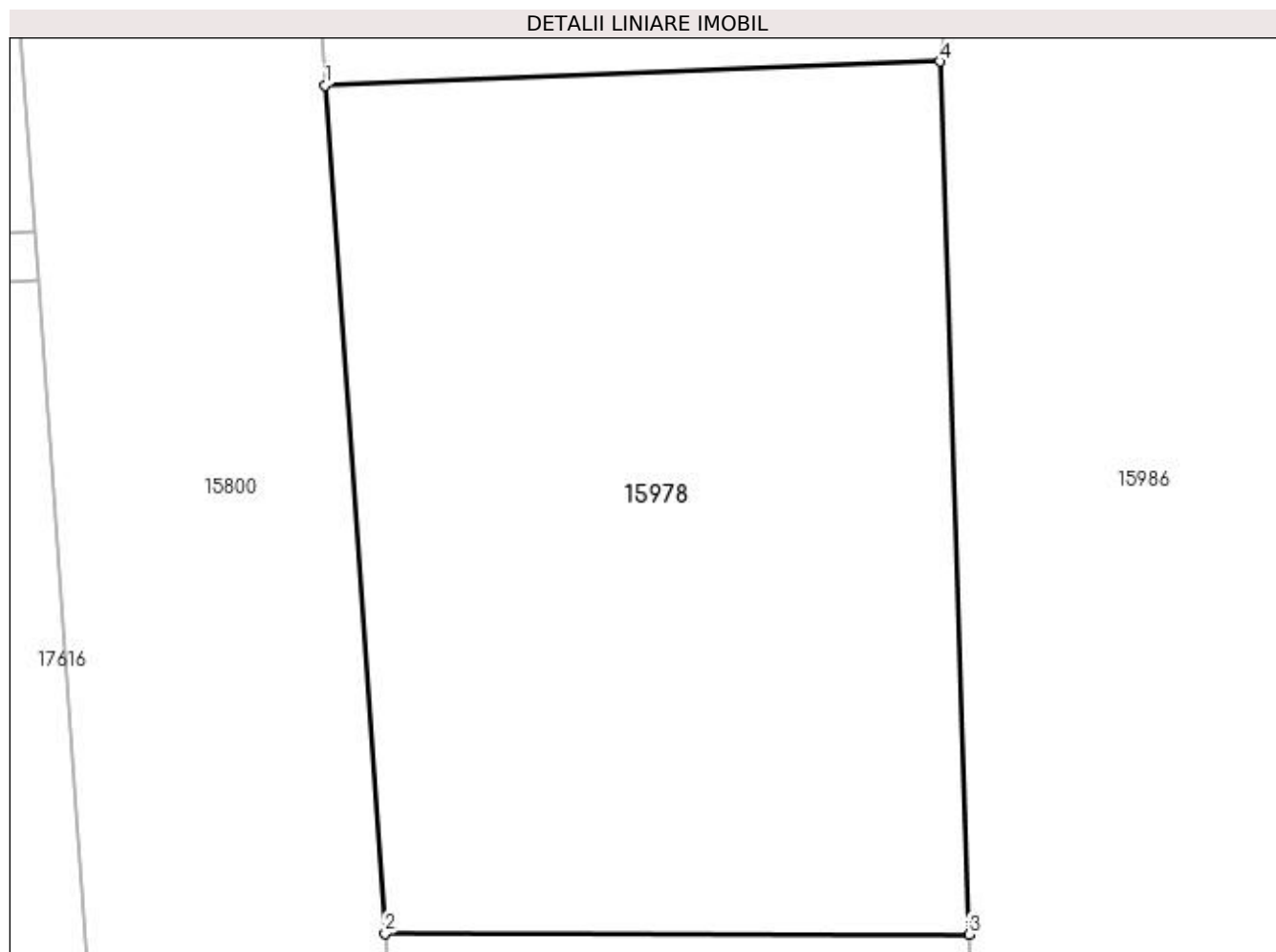
Inscrieri privind dezmembramintele dreptului de proprietate, drepturi reale de garanție și sarcini	Referințe
NU SUNT	

## Anexa Nr. 1 La Partea I

## Teren

Nr cadastral	Suprafața (mp)*	Observații / Referințe
	871	

\* Suprafața este determinată în planul de proiecție Stereo 70.



## Date referitoare la teren

Crt	Categorie folosință	Intra vilan	Suprafața (mp)	Tarla	Parcelă	Nr. topo	Observații / Referințe
1	vie	NU	871	96/2	41	-	

## Lungime Segmente

1) Valorile lungimilor segmentelor sunt obținute din proiecție în plan.

Punct început	X / Y	Punct sfârșit	X / Y	Lungime segment (** (m)
1	420.465,194 298.111,947	2	420.467,652 298.077,116	34.918
2	420.467,652 298.077,116	3	420.491,651 298.077,078	23.999
3	420.491,651 298.077,078	4	420.490,456 298.112,928	35.87
4	420.490,456 298.112,928	1	420.465,194 298.111,947	25.281

**\*\* Lungimile segmentelor sunt determinate în planul de proiecție Stereo 70 și sunt rotunjite la 1 milimetru.**

**\*\*\* Distanța dintre puncte este formată din segmente cumulate ce sunt mai mici decât valoarea 1 milimetru.**



**DATE DESPRE IMOBILUL NR. 15979**

Oficiul de Cadastru și Publicitate Imobiliară DOLJ  
 Biroul de Cadastru și Publicitate Imobiliară Craiova

**A. Partea I. Descrierea imobilului**

TEREN Extravilan

Adresa: Jud. Dolj, T96/2, P42

Nr. Crt	Nr cadastral Nr. topografic	Suprafața* (mp)	Observații / Referințe
A1	34247	893	Sector cadastral:13 Teren neimprejmuit;

**B. Partea II. Proprietari și acte**

Inscrieri privitoare la dreptul de proprietate și alte drepturi reale	Referințe
<b>109783 / 24/05/2019</b>	
Act Notarial nr. AUT NR 44, din 23/05/2019 emis de NP IONASCU NICOLAE;	
B1	A1
Intabulare, drept de PROPRIETATE, dobandit prin Conventie, cota actuala 1/1, cota initiala 1/1 1) <b>GHINĂ DANIELA</b> , necasatorita	

**C. Partea III. SARCINI .**

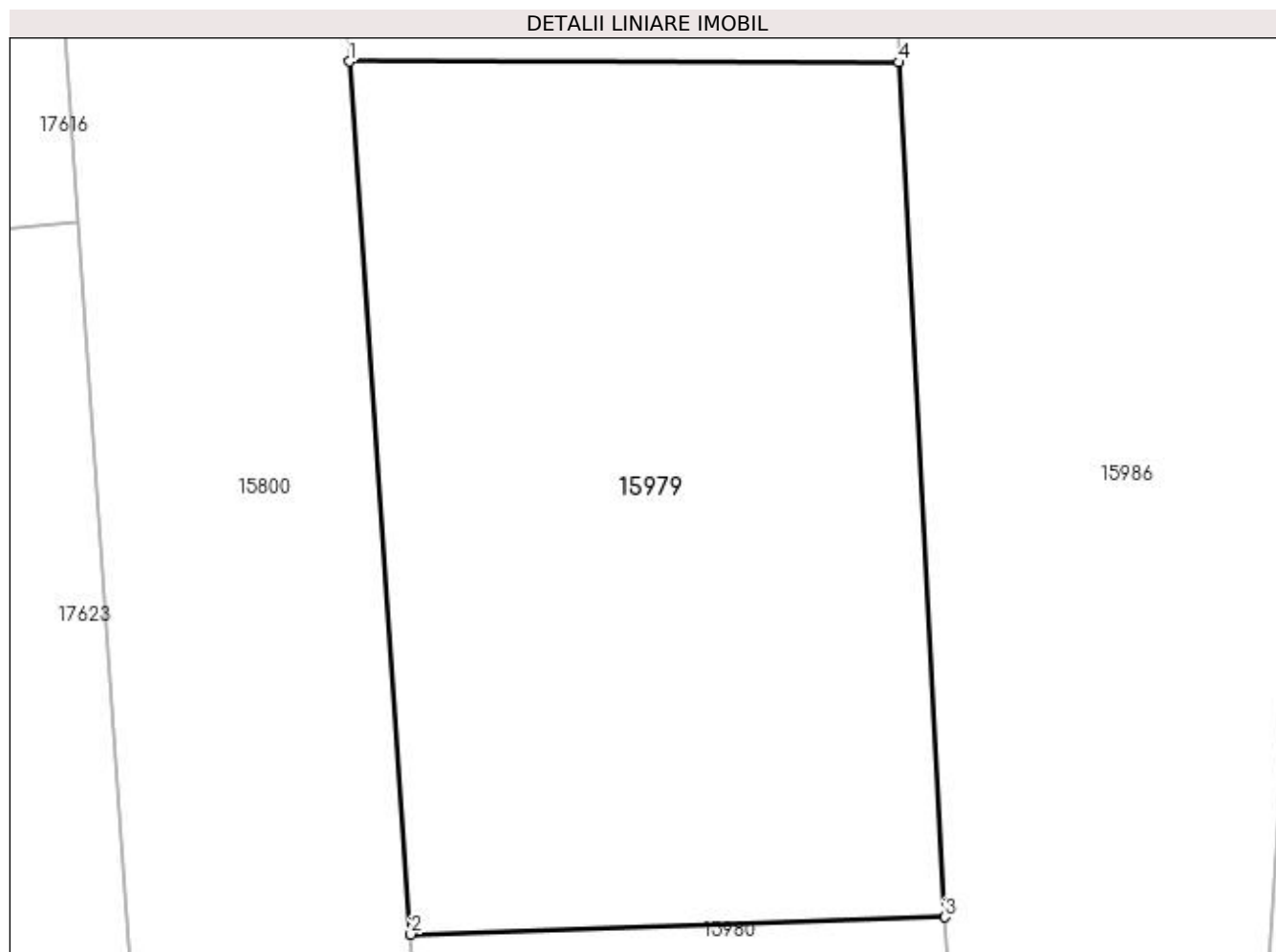
Inscrieri privind dezmembramintele dreptului de proprietate, drepturi reale de garanție și sarcini	Referințe
NU SUNT	

## Anexa Nr. 1 La Partea I

## Teren

Nr cadastral	Suprafața (mp)*	Observații / Referințe
34247	893	

\* Suprafața este determinată în planul de proiecție Stereo 70.



## Date referitoare la teren

Crt	Categorie folosință	Intra vilan	Suprafața (mp)	Tarla	Parcelă	Nr. topo	Observații / Referințe
1	vie	NU	893	96/2	42	-	

## Lungime Segmente

1) Valorile lungimilor segmentelor sunt obținute din proiecție în plan.

Punct început	X / Y	Punct sfârșit	X / Y	Lungime segment (** (m)
1	420.467,652 298.077,116	2	420.470,341 298.039,005	38.205
2	420.470,341 298.039,005	3	420.493,673 298.039,754	23.344
3	420.493,673 298.039,754	4	420.491,651 298.077,078	37.379
4	420.491,651 298.077,078	1	420.467,652 298.077,116	23.999



**\*\* Lungimile segmentelor sunt determinate în planul de proiecție Stereo 70 și sunt rotunjite la 1 milimetru.**

**\*\*\* Distanța dintre puncte este formată din segmente cumulate ce sunt mai mici decât valoarea 1 milimetru.**



**DATE DESPRE IMOBILUL NR. 15980**

Oficiul de Cadastru și Publicitate Imobiliară DOLJ  
Biroul de Cadastru și Publicitate Imobiliară Craiova

**A. Partea I. Descrierea imobilului**

TEREN Extravilan

Adresa: Jud. Dolj, T96/2, P43

Nr. Crt	Nr cadastral Nr. topografic	Suprafața* (mp)	Observații / Referințe
A1		800	Sector cadastral:13 Teren neimprejmuit;

**B. Partea II. Proprietari și acte**

Inscrieri privitoare la dreptul de proprietate și alte drepturi reale	Referințe
/	
Act Administrativ nr. TDP 2257, din 30/07/2003 emis de CONSILIUL JUDEȚEAN DOLJ;	
B1	A1
Intabulare, drept de PROPRIETATE, dobândit prin Reconstituire, cota actuala 1/1, cota initiala 1/1 1) POSTEA CONSTANTIN, LIPSĂ CNP	

**C. Partea III. SARCINI .**

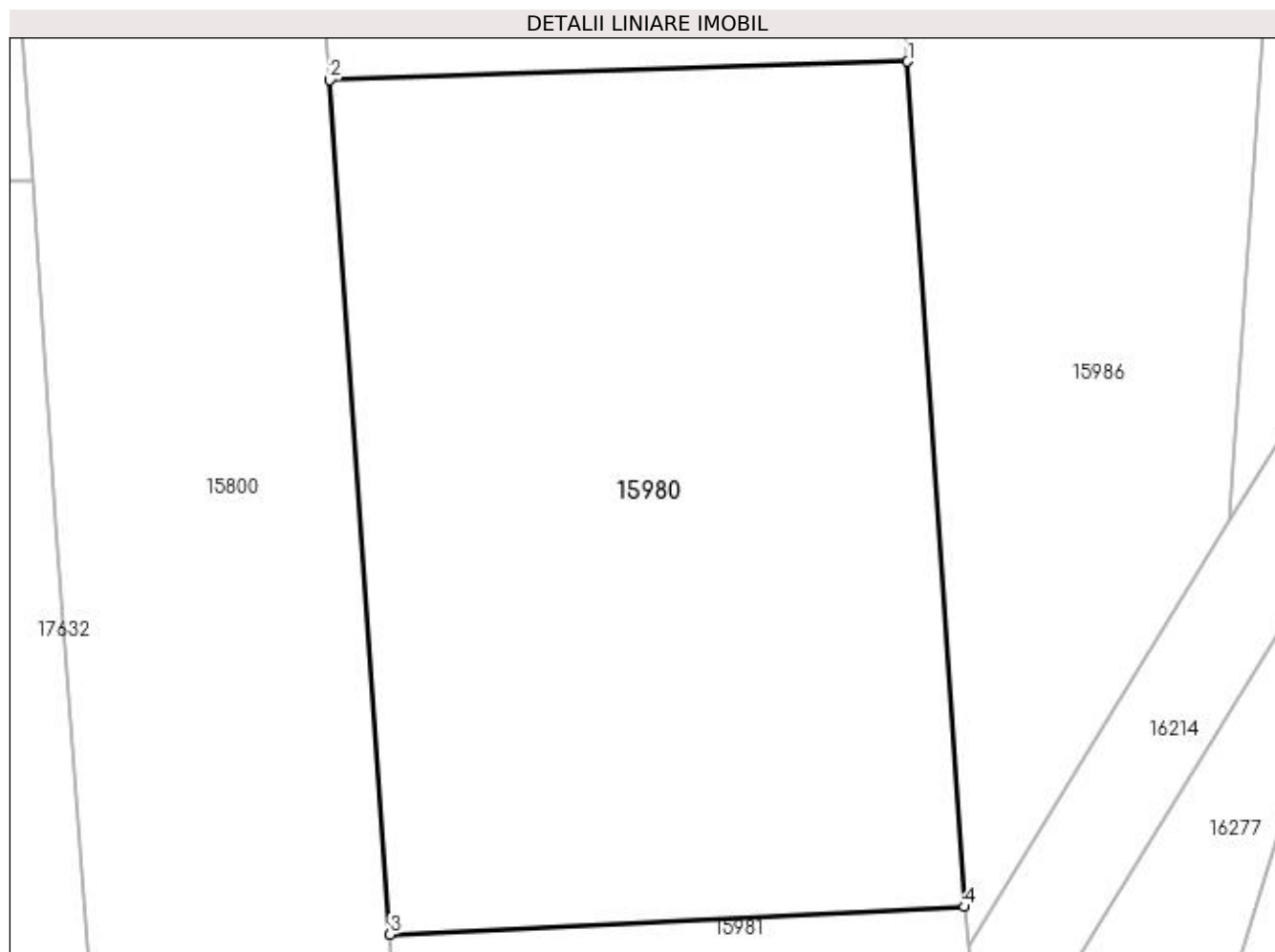
Inscrieri privind dezmembramintele dreptului de proprietate, drepturi reale de garanție și sarcini	Referințe
NU SUNT	

## Anexa Nr. 1 La Partea I

## Teren

Nr cadastral	Suprafața (mp)*	Observații / Referințe
	800	

\* Suprafața este determinată în planul de proiecție Stereo 70.



## Date referitoare la teren

Crt	Categorie folosință	Intravilan	Suprafața (mp)	Tarla	Parcelă	Nr. topo	Observații / Referințe
1	arabil	NU	800	96/2	43	-	

## Lungime Segmente

1) Valorile lungimilor segmentelor sunt obținute din proiecție în plan.

Punct început	X / Y	Punct sfârșit	X / Y	Lungime segment (** (m)
1	420.493,673 298.039,754	2	420.470,341 298.039,005	23.344
2	420.470,341 298.039,005	3	420.472,775 298.004,522	34.569
3	420.472,775 298.004,522	4	420.495,962 298.005,634	23.214
4	420.495,962 298.005,634	1	420.493,673 298.039,754	34.196

**\*\* Lungimile segmentelor sunt determinate în planul de proiecție Stereo 70 și sunt rotunjite la 1 milimetru.**

**\*\*\* Distanța dintre puncte este formată din segmente cumulate ce sunt mai mici decât valoarea 1 milimetru.**



**DATE DESPRE IMOBILUL NR. 15981**

Oficiul de Cadastru și Publicitate Imobiliară DOLJ  
 Biroul de Cadastru și Publicitate Imobiliară Craiova

**A. Partea I. Descrierea imobilului**

TEREN Extravilan

Adresa: Jud. Dolj, T96/2, P44

Nr. Crt	Nr cadastral Nr. topografic	Suprafața* (mp)	Observații / Referințe
A1		Din acte: 772 Masurata: 771	Sector cadastral:13 Teren neimprejmit;

**B. Partea II. Proprietari și acte**

Inscrieri privitoare la dreptul de proprietate și alte drepturi reale		Referințe
/		
Act Notarial nr. APV NR. 1203, din 15/06/2004 emis de NP MIRCEA DRAGUSIN;		
B1	Intabulare, drept de PROPRIETATE, dobandit prin lesire Din Indiviziune, cota actuala 1/1, cota initiala 1/1 1) MITRICA MARIOARA	A1

**C. Partea III. SARCINI .**

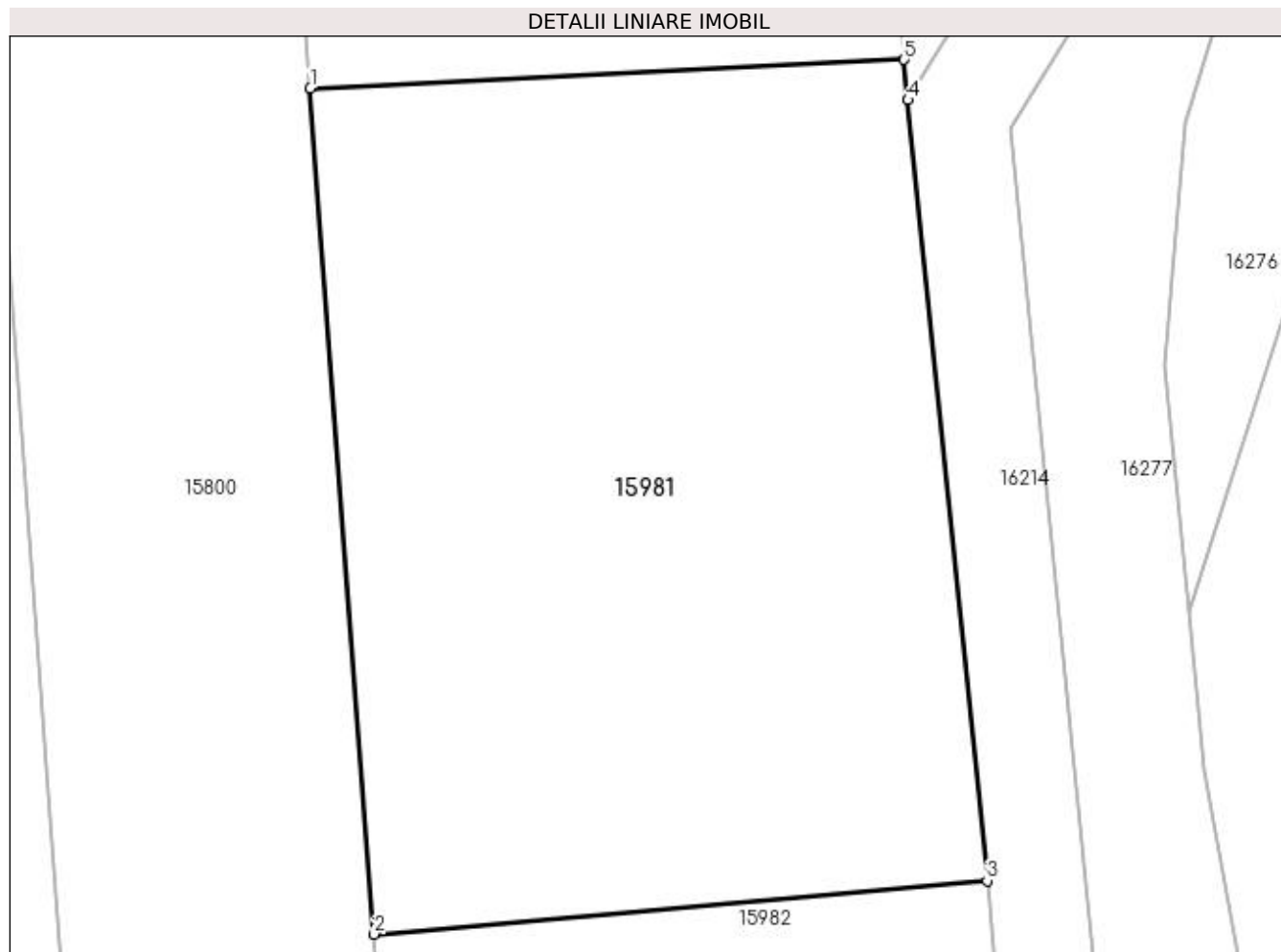
Inscrieri privind dezmembramintele dreptului de proprietate, drepturi reale de garanție și sarcini	Referințe
NU SUNT	

## Anexa Nr. 1 La Partea I

## Teren

Nr cadastral	Suprafața (mp)*	Observații / Referințe
	Din acte: 772 Masurata: 771	

\* Suprafața este determinată în planul de proiecție Stereo 70.



## Date referitoare la teren

Crt	Categorie folosință	Intra vilan	Suprafața (mp)	Tarla	Parcelă	Nr. topo	Observații / Referințe
1	vie	NU	771	96/2	44	-	

## Lungime Segmente

1) Valorile lungimilor segmentelor sunt obținute din proiecție în plan.

Punct început	X / Y	Punct sfârșit	X / Y	Lungime segment (** (m)
1	420.472,775 298.004,522	2	420.475,273 297.971,481	33.135
2	420.475,273 297.971,481	3	420.499,209 297.973,579	24.028
3	420.499,209 297.973,579	4	420.496,122 298.004,059	30.636
4	420.496,122 298.004,059	5	420.495,962 298.005,634	1.583
5	420.495,962 298.005,634	1	420.472,775 298.004,522	23.214



**\*\* Lungimile segmentelor sunt determinate în planul de proiecție Stereo 70 și sunt rotunjite la 1 milimetru.**

**\*\*\* Distanța dintre puncte este formată din segmente cumulate ce sunt mai mici decât valoarea 1 milimetru.**



**DATE DESPRE IMOBILUL NR. 15982**

Oficiul de Cadastru și Publicitate Imobiliară DOLJ  
Biroul de Cadastru și Publicitate Imobiliară Craiova

**A. Partea I. Descrierea imobilului**

TEREN Extravilan

Adresa: Jud. Dolj, T96/2, P45

Nr. Crt	Nr cadastral Nr. topografic	Suprafața* (mp)	Observații / Referințe
A1		1.162	Sector cadastral:13 Teren neimprejmuit;

**B. Partea II. Proprietari și acte**

Inscrieri privitoare la dreptul de proprietate și alte drepturi reale	Referințe
/	
Act Administrativ nr. TDP 2618, din 25/03/2005 emis de CONSILIUL JUDEȚEAN DOLJ;	
B1	A1
Intabulare, drept de PROPRIETATE, dobândit prin Reconstituire, cota actuala 1/1, cota initiala 1/1 1) <b>BADEA VICTOR</b> , LIPSĂ CNP	

**C. Partea III. SARCINI .**

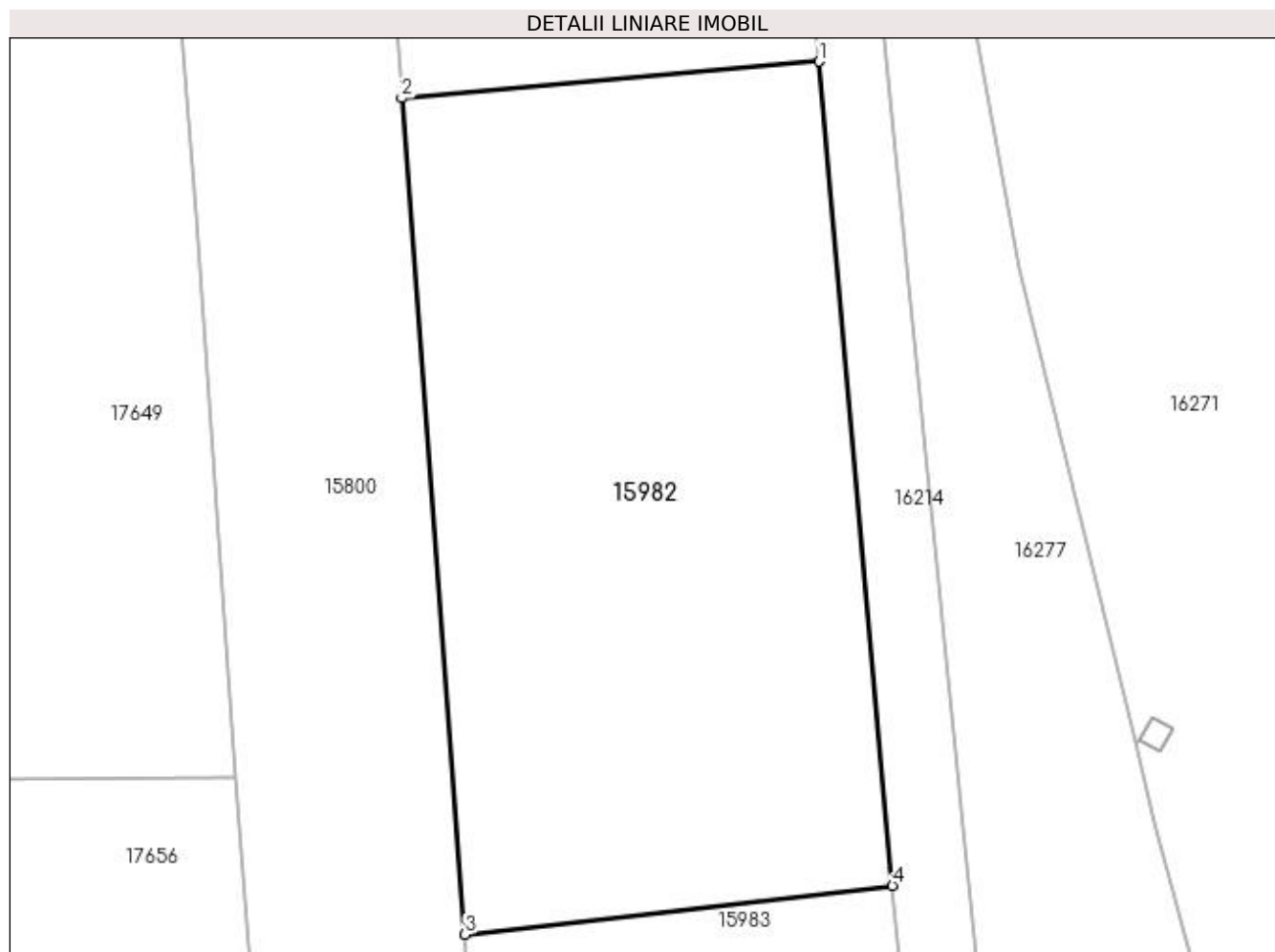
Inscrieri privind dezmembramintele dreptului de proprietate, drepturi reale de garanție și sarcini	Referințe
NU SUNT	

## Anexa Nr. 1 La Partea I

## Teren

Nr cadastral	Suprafața (mp)*	Observații / Referințe
	1.162	

\* Suprafața este determinată în planul de proiecție Stereo 70.



## Date referitoare la teren

Crt	Categorie folosință	Intra vilan	Suprafața (mp)	Tarla	Parcelă	Nr. topo	Observații / Referințe
1	vie	NU	1.162	96/2	45	-	

## Lungime Segmente

1) Valorile lungimilor segmentelor sunt obținute din proiecție în plan.

Punct început	X / Y	Punct sfârșit	X / Y	Lungime segment (** (m)
1	420.499,209 297.973,579	2	420.475,273 297.971,481	24.028
2	420.475,273 297.971,481	3	420.478,903 297.923,546	48.073
3	420.478,903 297.923,546	4	420.503,415 297.926,346	24.671
4	420.503,415 297.926,346	1	420.499,209 297.973,579	47.42

**\*\* Lungimile segmentelor sunt determinate în planul de proiecție Stereo 70 și sunt rotunjite la 1 milimetru.**

**\*\*\* Distanța dintre puncte este formată din segmente cumulate ce sunt mai mici decât valoarea 1 milimetru.**



**DATE DESPRE IMOBILUL NR. 15983**

Oficiul de Cadastru și Publicitate Imobiliară DOLJ  
Biroul de Cadastru și Publicitate Imobiliară Craiova

**A. Partea I. Descrierea imobilului**

TEREN Extravilan

Adresa: Jud. Dolj, T96/2, P46, 47

Nr. Crt	Nr cadastral Nr. topografic	Suprafața* (mp)	Observații / Referințe
A1		1.782	Sector cadastral:13 Teren neimprejmuit;

**B. Partea II. Proprietari și acte**

Inscrieri privitoare la dreptul de proprietate și alte drepturi reale	Referințe
/	
Act Administrativ nr. TDP 17274, din 15/03/2013 emis de CONSILIUL JUDETEAN DOLJ;	
B1	A1
Intabulare, drept de PROPRIETATE, dobândit prin Reconstituire, cota actuala 1/1, cota initiala 1/1 1) BERCEANU ION, LIPSĂ CNP	

**C. Partea III. SARCINI .**

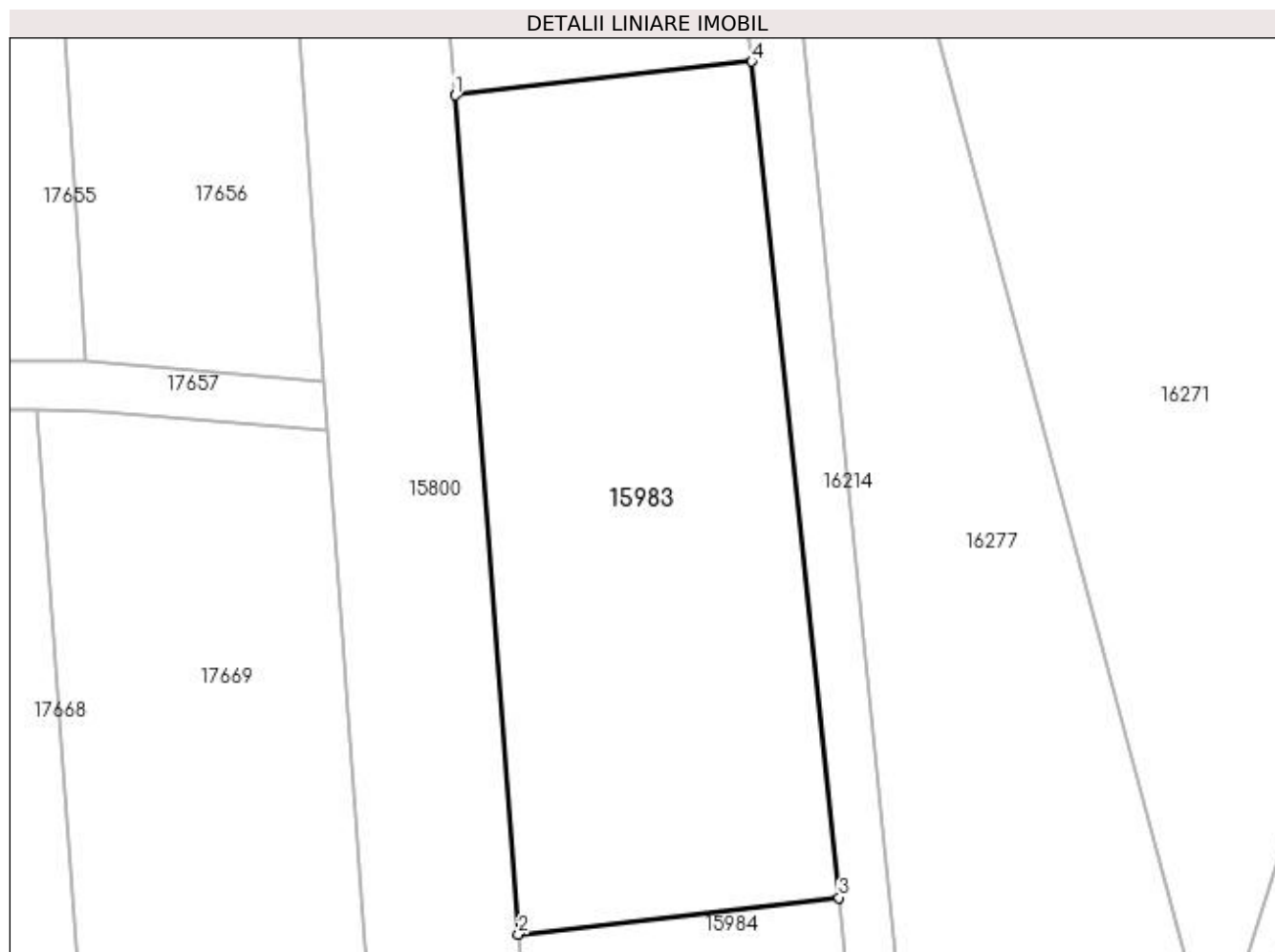
Inscrieri privind dezmembramintele dreptului de proprietate, drepturi reale de garanție și sarcini	Referințe
NU SUNT	

## Anexa Nr. 1 La Partea I

## Teren

Nr cadastral	Suprafața (mp)*	Observații / Referințe
	1.782	

\* Suprafața este determinată în planul de proiecție Stereo 70.



## Date referitoare la teren

Crt	Categorie folosință	Intravilan	Suprafața (mp)	Tarla	Parcelă	Nr. topo	Observații / Referințe
1	vie	NU	960	96/2	46	-	
2	arabil	NU	822	96/2	47	-	

## Lungime Segmente

1) Valorile lungimilor segmentelor sunt obținute din proiecție în plan.

Punct început	X / Y	Punct sfârșit	X / Y	Lungime segment (** (m)
1	420.478,903 297.923,546	2	420.484,153 297.854,264	69.481
2	420.484,153 297.854,264	3	420.510,642 297.857,29	26.661
3	420.510,642 297.857,29	4	420.503,415 297.926,346	69.433
4	420.503,415 297.926,346	1	420.478,903 297.923,546	24.671



**\*\* Lungimile segmentelor sunt determinate în planul de proiecție Stereo 70 și sunt rotunjite la 1 milimetru.**

**\*\*\* Distanța dintre puncte este formată din segmente cumulate ce sunt mai mici decât valoarea 1 milimetru.**



**DATE DESPRE IMOBILUL NR. 15984**

Oficiul de Cadastru și Publicitate Imobiliară DOLJ  
 Biroul de Cadastru și Publicitate Imobiliară Craiova

**A. Partea I. Descrierea imobilului**

TEREN Extravilan

Adresa: Jud. Dolj, T96/2

Nr. Crt	Nr cadastral Nr. topografic	Suprafața* (mp)	Observații / Referințe
A1		475	Sector cadastral:13 Teren neimprejmuit;

**B. Partea II. Proprietari și acte**

Inscrieri privitoare la dreptul de proprietate și alte drepturi reale		Referințe
/		
Act Normativ nr. LEGEA 7, din 13/03/1996 emis de PARLAMENTUL ROMANIEI;		
B1	Inscrierea provizorie, drept de PROPRIETATE, dobandit prin Lege, cota actuala 1/1, cota initiala 1/1 1) NEIDENTIFICAT NEIDENTIFICAT	A1

**C. Partea III. SARCINI .**

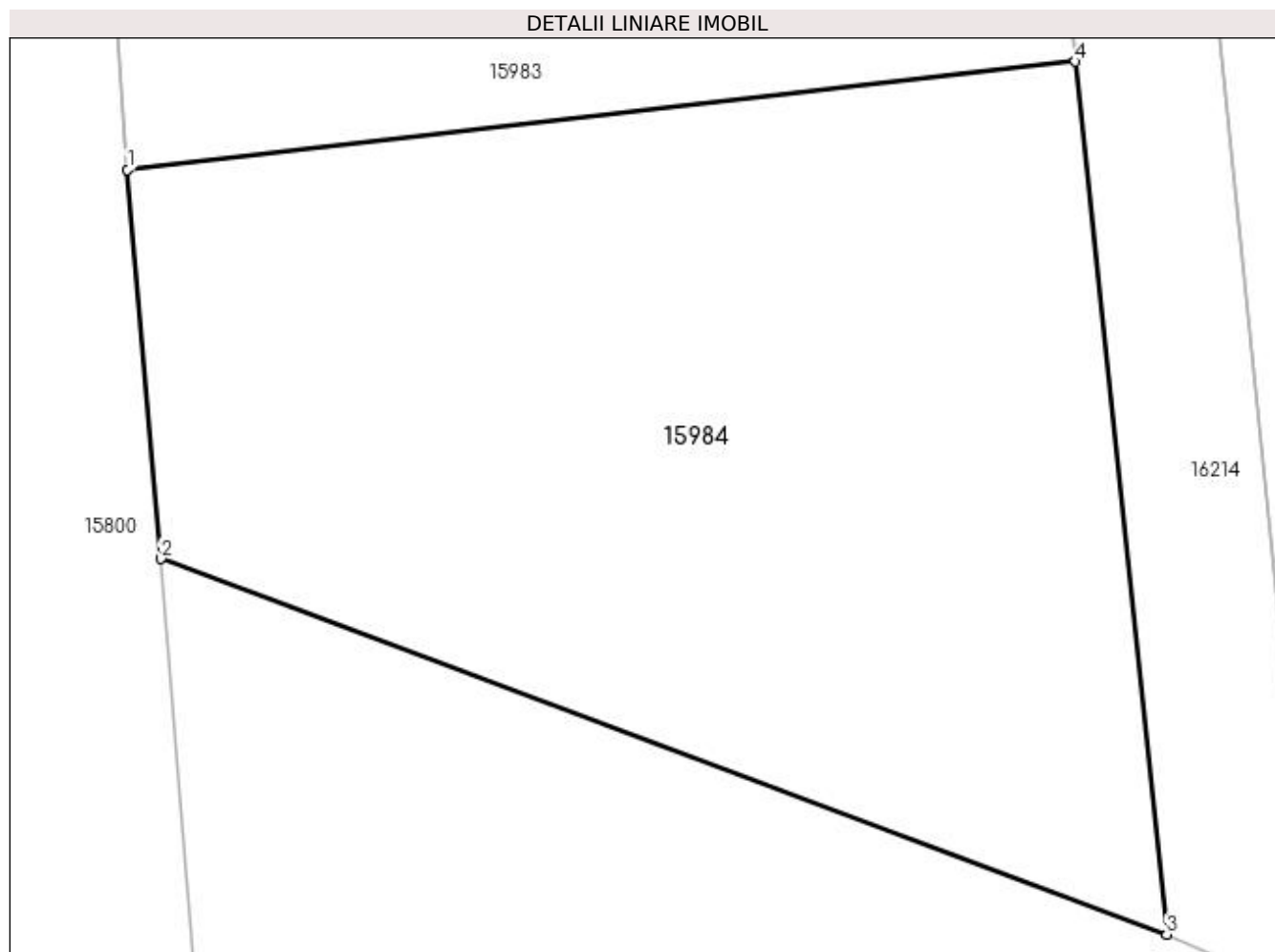
Inscrieri privind dezmembramintele dreptului de proprietate, drepturi reale de garanție și sarcini	Referințe
NU SUNT	

## Anexa Nr. 1 La Partea I

## Teren

Nr cadastral	Suprafața (mp)*	Observații / Referințe
	475	

\* Suprafața este determinată în planul de proiecție Stereo 70.



## Date referitoare la teren

Crt	Categorie folosință	Intravilan	Suprafața (mp)	Tarla	Parcelă	Nr. topo	Observații / Referințe
1	nedeterminata	NU	475	96/2	-	-	

## Lungime Segmente

1) Valorile lungimilor segmentelor sunt obținute din proiecție în plan.

Punct început	X / Y	Punct sfârșit	X / Y	Lungime segment (** (m)
1	420.484,153 297.854,264	2	420.485,086 297.843,4	10.904
2	420.485,086 297.843,4	3	420.513,194 297.832,907	30.002
3	420.513,194 297.832,907	4	420.510,642 297.857,29	24.515
4	420.510,642 297.857,29	1	420.484,153 297.854,264	26.661

**\*\* Lungimile segmentelor sunt determinate în planul de proiecție Stereo 70 și sunt rotunjite la 1 milimetru.**

**\*\*\* Distanța dintre puncte este formată din segmente cumulate ce sunt mai mici decât valoarea 1 milimetru.**



**DATE DESPRE IMOBILUL NR. 15985**

Oficiul de Cadastru și Publicitate Imobiliară DOLJ  
Biroul de Cadastru și Publicitate Imobiliară Craiova

**A. Partea I. Descrierea imobilului**

TEREN Intravilan

Adresa: Loc. Leu, Jud. Dolj, T96/2, P238

Nr. Crt	Nr cadastral Nr. topografic	Suprafața* (mp)	Observații / Referințe
A1		1.500	Sector cadastral:13 Teren neimprejmit;

**B. Partea II. Proprietari și acte**

Inscrieri privitoare la dreptul de proprietate și alte drepturi reale	Referințe
/	
Act Administrativ nr. TDP 3515, din 12/07/2006 emis de CONSILIUL JUDEȚEAN DOLJ;	
B1	A1
Intabulare, drept de PROPRIETATE, dobândit prin Reconstituire, cota actuala 1/1, cota inițiala 1/1	
1) ALBU MARIA, LIPSĂ CNP	
2) LUCA ION, LIPSĂ CNP	
3) LUCA DINCA, LIPSĂ CNP	

**C. Partea III. SARCINI .**

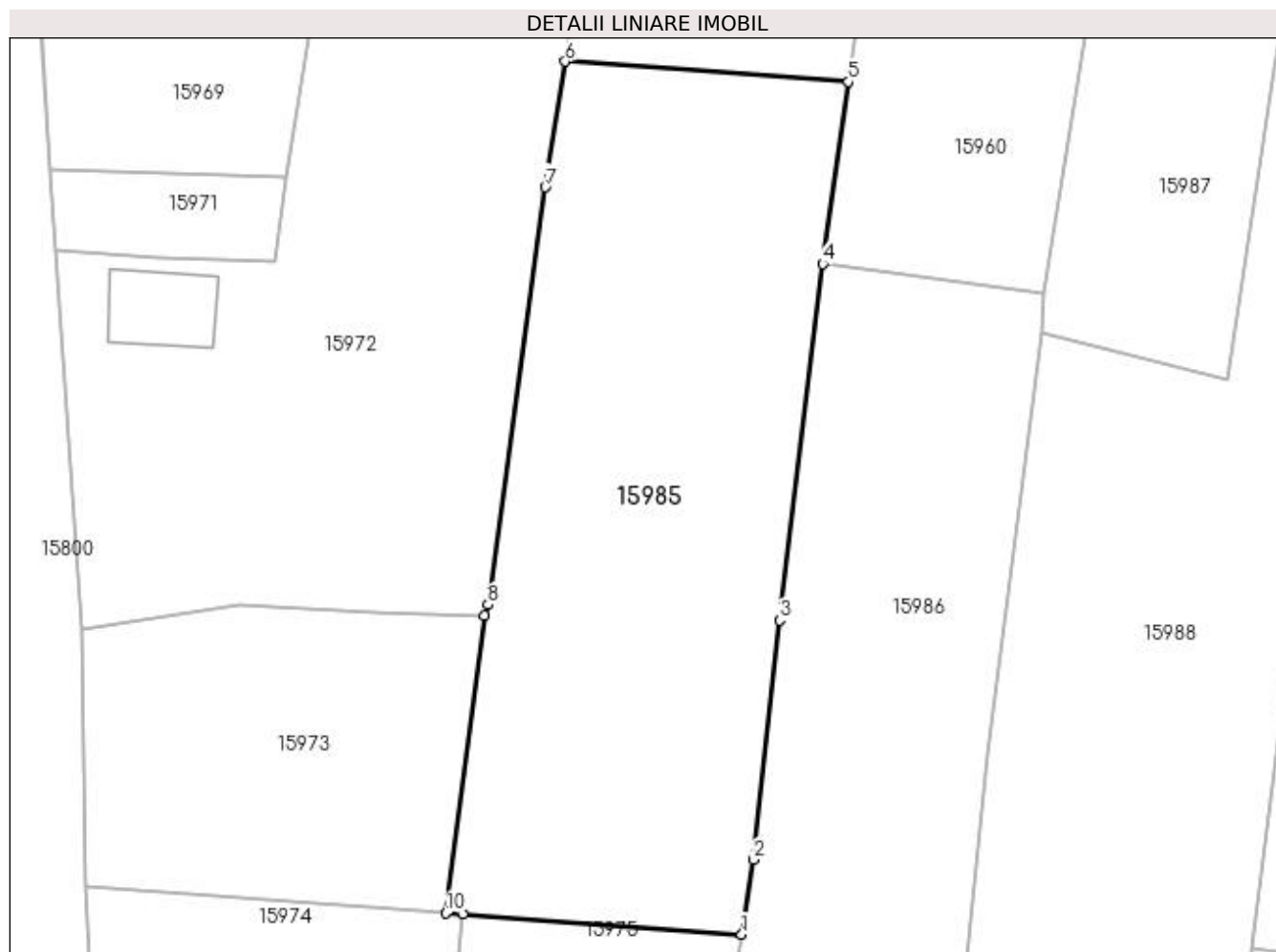
Inscrieri privind dezmembramintele dreptului de proprietate, drepturi reale de garanție și sarcini	Referințe
NU SUNT	

## Anexa Nr. 1 La Partea I

## Teren

Nr cadastral	Suprafața (mp)*	Observații / Referințe
	1.500	

\* Suprafața este determinată în planul de proiecție Stereo 70.



## Date referitoare la teren

Crt	Categorie folosință	Intra vilan	Suprafața (mp)	Tarla	Parcelă	Nr. topo	Observații / Referințe
1	arabil	DA	1.500	96/2	238	-	IDENTIC CU T96

## Lungime Segmente

1) Valorile lungimilor segmentelor sunt obținute din proiecție în plan.

Punct început	X / Y	Punct sfârșit	X / Y	Lungime segment (** (m)
1	420.507,05 298.242,739	2	420.507,954 298.248,521	5.852
2	420.507,954 298.248,521	3	420.509,976 298.267,09	18.679
3	420.509,976 298.267,09	4	420.513,325 298.294,7	27.812
4	420.513,325 298.294,7	5	420.515,337 298.308,822	14.265
5	420.515,337 298.308,822	6	420.493,369 298.310,393	22.024



Punct început	X / Y	Punct sfârșit	X / Y	Lungime segment (** (m)
6	420.493,369 298.310,393	7	420.491,811 298.300,651	9.866
7	420.491,811 298.300,651	8	420.487,364 298.268,303	32.652
8	420.487,364 298.268,303	9	420.487,121 298.267,451	0.886
9	420.487,121 298.267,451	10	420.484,087 298.244,382	23.268
10	420.484,087 298.244,382	11	420.485,402 298.244,288	1.319
11	420.485,402 298.244,288	1	420.507,05 298.242,739	21.703

\*\* Lungimile segmentelor sunt determinate în planul de proiecție Stereo 70 și sunt rotunjite la 1 milimetru.

\*\*\* Distanța dintre puncte este formată din segmente cumulate ce sunt mai mici decât valoarea 1 milimetru.



**DATE DESPRE IMOBILUL NR. 15986**

Oficiul de Cadastru și Publicitate Imobiliară DOLJ  
Biroul de Cadastru și Publicitate Imobiliară Craiova

**A. Partea I. Descrierea imobilului**

TEREN Necunoscut

Adresa: Loc. Leu, Jud. Dolj, T96/2, P11,12

Nr. Crt	Nr cadastral Nr. topografic	Suprafața* (mp)	Observații / Referințe
A1		Din acte: 5.225 Masurata: 5.145	Sector cadastral:13 Teren neimprejmuit;

**B. Partea II. Proprietari și acte**

Inscrieri privitoare la dreptul de proprietate și alte drepturi reale		Referințe
/		
Act Notarial nr. CM NR. 03, din 20/01/2014 emis de NP FLORICEL MIHAI MARIAN;		
B1	Intabulare, drept de PROPRIETATE, dobandit prin Succesiune, cota actuala 1/1, cota initiala 1/1 1) GHIMPETEANU MIRCEA	A1

**C. Partea III. SARCINI .**

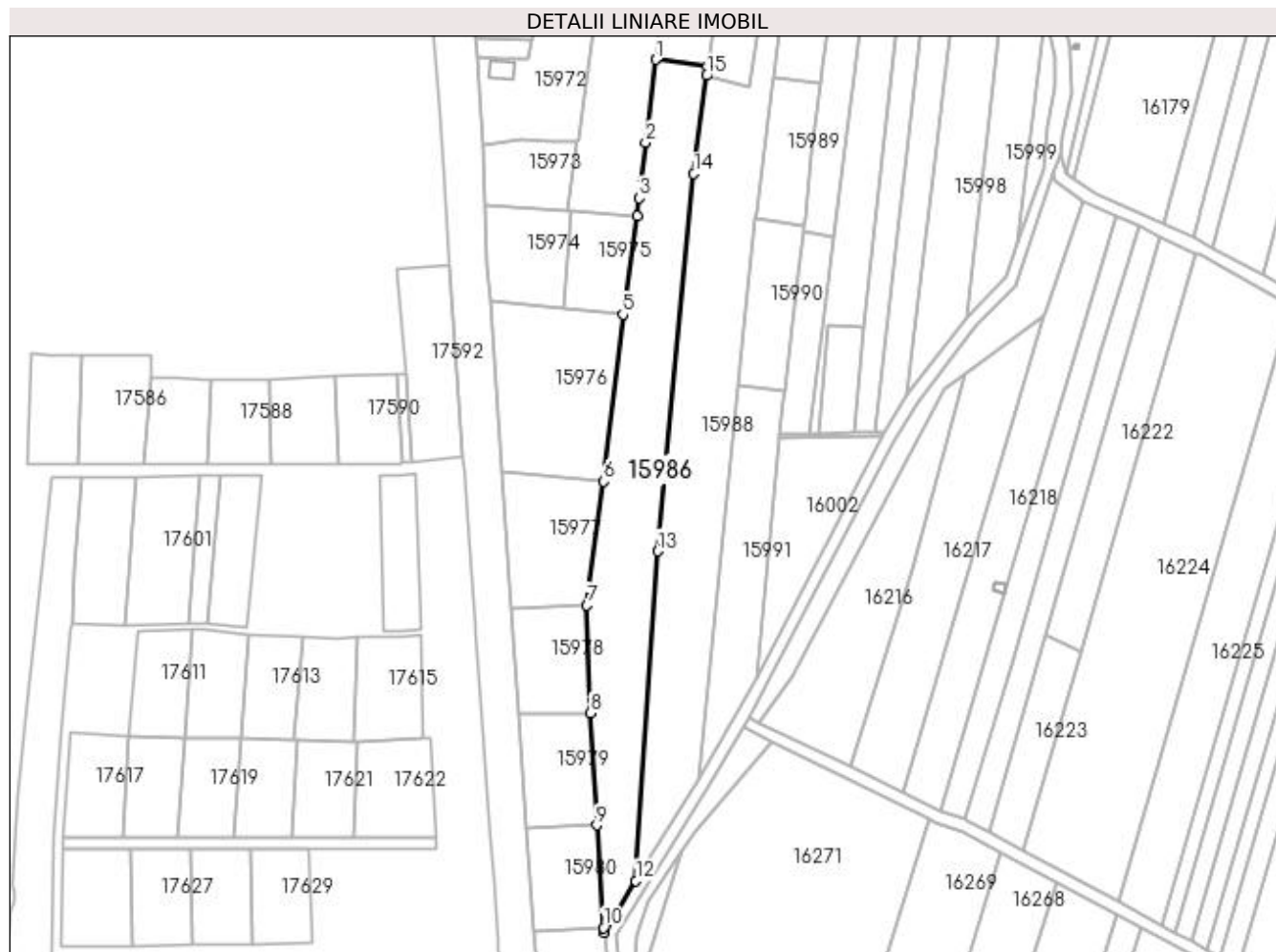
Inscrieri privind dezmembramintele dreptului de proprietate, drepturi reale de garanție și sarcini	Referințe
NU SUNT	

## Anexa Nr. 1 La Partea I

## Teren

Nr cadastral	Suprafața (mp)*	Observații / Referințe
	Din acte: 5.225 Masurata: 5.145	

\* Suprafața este determinată în planul de proiecție Stereo 70.



## Date referitoare la teren

Crt	Categorie folosință	Intra vilan	Suprafața (mp)	Tarla	Parcelă	Nr. topo	Observații / Referințe
1	arabil	DA	974	96/2	11	-	IDENTIC CU T96
2	arabil	NU	4.171	96/2	12	-	IDENTIC CU T96

## Lungime Segmente

1) Valorile lungimilor segmentelor sunt obținute din proiecție în plan.

Punct început	X / Y	Punct sfârșit	X / Y	Lungime segment (** (m)
1	420.513,325 298.294,7	2	420.509,976 298.267,09	27.812
2	420.509,976 298.267,09	3	420.507,954 298.248,521	18.679
3	420.507,954 298.248,521	4	420.507,05 298.242,739	5.852
4	420.507,05 298.242,739	5	420.502,397 298.209,791	33.276

Punct început	X / Y	Punct sfârşit	X / Y	Lungime segment (** (m)
5	420.502,397 298.209,791	6	420.496,059 298.154,251	55.9
6	420.496,059 298.154,251	7	420.490,456 298.112,928	41.701
7	420.490,456 298.112,928	8	420.491,651 298.077,078	35.87
8	420.491,651 298.077,078	9	420.493,673 298.039,754	37.379
9	420.493,673 298.039,754	10	420.495,962 298.005,634	34.196
10	420.495,962 298.005,634	11	420.496,122 298.004,059	1.583
11	420.496,122 298.004,059	12	420.506,699 298.021,256	20.19
12	420.506,699 298.021,256	13	420.513,929 298.130,979	109.961
13	420.513,929 298.130,979	14	420.526,058 298.256,669	126.274
14	420.526,058 298.256,669	15	420.530,279 298.289,367	32.969
15	420.530,279 298.289,367	16	420.530,461 298.292,398	3.036
16	420.530,461 298.292,398	1	420.513,325 298.294,7	17.29

\*\* Lungimile segmentelor sunt determinate în planul de proiecție Stereo 70 și sunt rotunjite la 1 milimetru.

\*\*\* Distanța dintre puncte este formată din segmente cumulate ce sunt mai mici decât valoarea 1 milimetru.



**DATE DESPRE IMOBILUL NR. 15987**

Oficiul de Cadastru și Publicitate Imobiliară DOLJ  
Biroul de Cadastru și Publicitate Imobiliară Craiova

**A. Partea I. Descrierea imobilului**

TEREN Intravilan

Adresa: Loc. Leu, Jud. Dolj, T96/2, P13/1

Nr. Crt	Nr cadastral Nr. topografic	Suprafața* (mp)	Observații / Referințe
A1		726	Sector cadastral:13 Teren neimprejmuit;

**B. Partea II. Proprietari și acte**

Inscrieri privitoare la dreptul de proprietate și alte drepturi reale		Referințe
/		
Act Administrativ nr. TDP 3026, din 02/11/2004 emis de CONSILIUL JUDETEAN DOLJ (ADEVERINTA NR. 5443/10.12.2004);		
B1	Intabulare, drept de PROPRIETATE, dobandit prin Constituire, cota actuala 1/1, cota initiala 1/1 1) STACU ELENA	A1

**C. Partea III. SARCINI .**

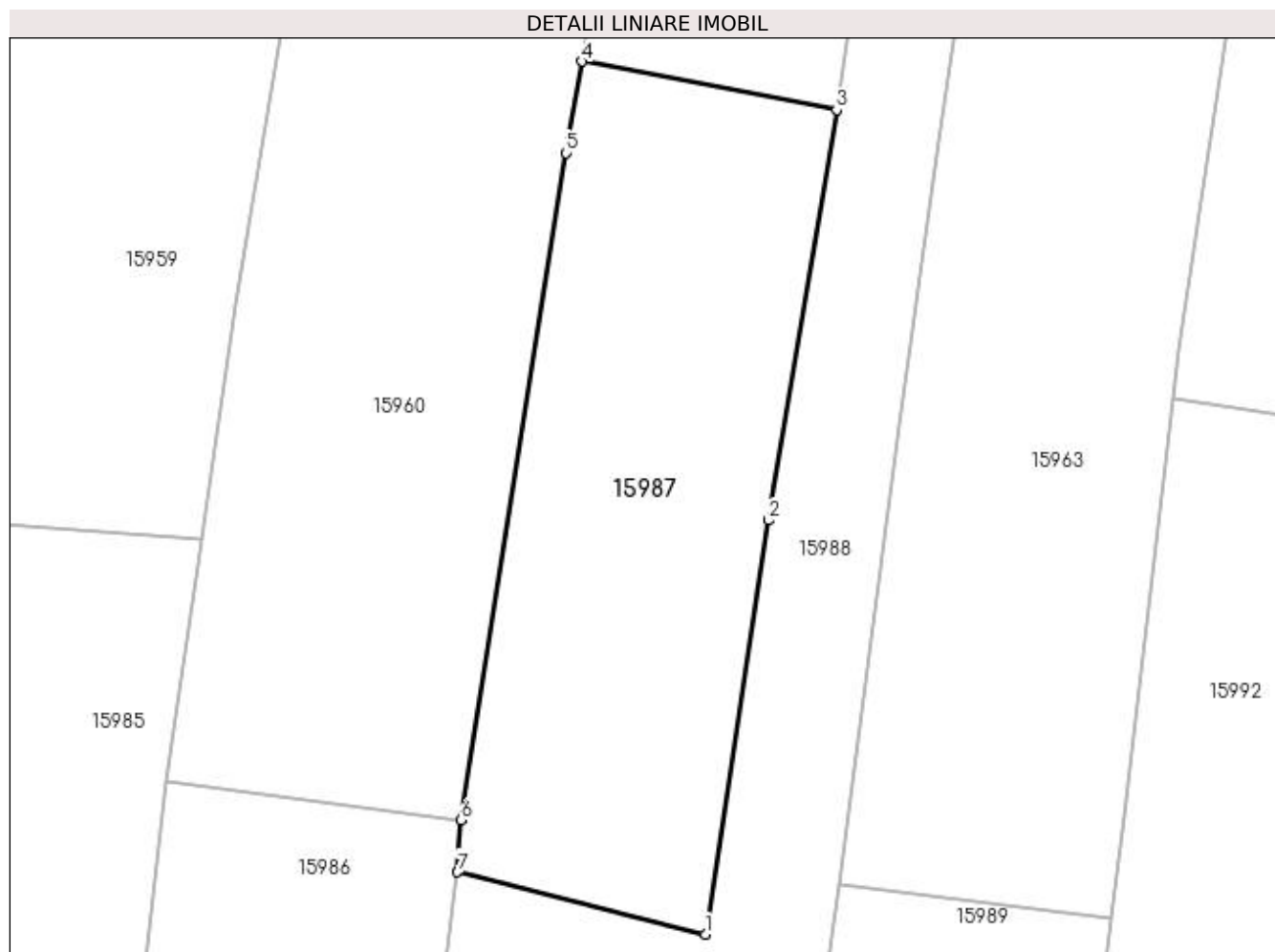
Inscrieri privind dezmembramintele dreptului de proprietate, drepturi reale de garanție și sarcini	Referințe
NU SUNT	

## Anexa Nr. 1 La Partea I

## Teren

Nr cadastral	Suprafața (mp)*	Observații / Referințe
	726	

\* Suprafața este determinată în planul de proiecție Stereo 70.



## Date referitoare la teren

Crt	Categorie folosință	Intra vilan	Suprafața (mp)	Tarla	Parcelă	Nr. topo	Observații / Referințe
1	arabil	DA	726	96/2	13/1	-	

## Lungime Segmente

1) Valorile lungimilor segmentelor sunt obținute din proiecție în plan.

Punct început	X / Y	Punct sfârșit	X / Y	Lungime segment (** (m)
1	420.544,738 298.285,745	2	420.548,386 298.309,881	24.41
2	420.548,386 298.309,881	3	420.552,378 298.333,801	24.251
3	420.552,378 298.333,801	4	420.537,552 298.336,618	15.091
4	420.537,552 298.336,618	5	420.536,597 298.331,293	5.41
5	420.536,597 298.331,293	6	420.530,461 298.292,398	39.376



Punct început	X / Y	Punct sfârșit	X / Y	Lungime segment (** (m)
6	420.530,461 298.292,398	7	420.530,279 298.289,367	3.036
7	420.530,279 298.289,367	1	420.544,738 298.285,745	14.906

\*\* Lungimile segmentelor sunt determinate în planul de proiecție Stereo 70 și sunt rotunjite la 1 milimetru.

\*\*\* Distanța dintre puncte este formată din segmente cumulate ce sunt mai mici decât valoarea 1 milimetru.



**DATE DESPRE IMOBILUL NR. 15988**

Oficiul de Cadastru și Publicitate Imobiliară DOLJ  
Biroul de Cadastru și Publicitate Imobiliară Craiova

**A. Partea I. Descrierea imobilului**

TEREN Intravilan

Nr. CF vechi:26  
Nr. cadastral vechi:35

Adresa: Loc. Neidentificata, Jud. Dolj, T96, P236

Nr. Crt	Nr cadastral Nr. topografic	Suprafata* (mp)	Observatii / Referinte
A1	33882	Din acte: 5.800 Masurata: 5.650	Sector cadastral:13 Teren neimprejmuit;

**B. Partea II. Proprietari și acte**

Inscrieri privitoare la dreptul de proprietate și alte drepturi reale		Referințe
<b>6309 / 13/06/2000</b>		
Act Notarial nr. AUT NR 1230, din 12/06/2000 emis de NP P GHE;		
B1	Intabulare, drept de PROPRIETATE, dobandit prin Conventie, cota actuala 1/1, cota initiala 1/1 1) GIUCA OCTAVIAN, LIPSĂ CNP 2) GIUCA MARIANA, LIPSĂ CNP	A1

**C. Partea III. SARCINI .**

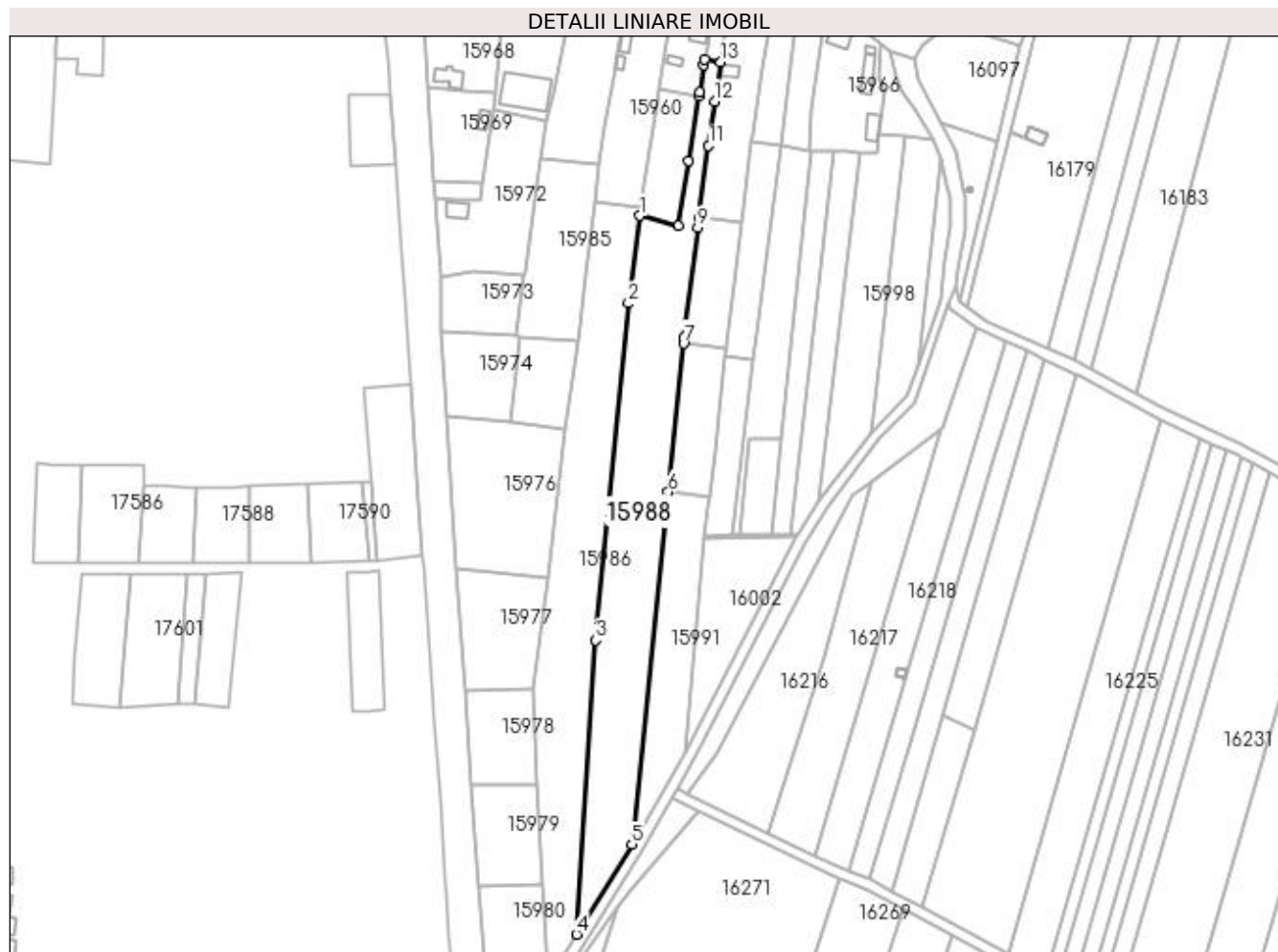
Inscrieri privind dezmembramintele dreptului de proprietate, drepturi reale de garanție și sarcini	Referințe
NU SUNT	

## Anexa Nr. 1 La Partea I

## Teren

Nr cadastral	Suprafața (mp)*	Observații / Referințe
33882	Din acte: 5.800 Masurata: 5.650	

\* Suprafața este determinată în planul de proiecție Stereo 70.



## Date referitoare la teren

Crt	Categorie folosință	Intra vilan	Suprafața (mp)	Tarla	Parcelă	Nr. topo	Observații / Referințe
1	arabil	DA	5.650	96	236	-	

## Lungime Segmente

1) Valorile lungimilor segmentelor sunt obținute din proiecție în plan.

Punct început	X / Y	Punct sfârșit	X / Y	Lungime segment (** (m)
1	420.530,279 298.289,367	2	420.526,058 298.256,669	32.969
2	420.526,058 298.256,669	3	420.513,929 298.130,979	126.274
3	420.513,929 298.130,979	4	420.506,699 298.021,256	109.961
4	420.506,699 298.021,256	5	420.527,403 298.054,836	39.449
5	420.527,403 298.054,836	6	420.540,958 298.186,254	132.116

Punct început	X / Y	Punct sfârşit	X / Y	Lungime segment (** (m)
6	420.540,958 298.186,254	7	420.546,671 298.241,638	55.677
7	420.546,671 298.241,638	8	420.546,913 298.243,986	2.361
8	420.546,913 298.243,986	9	420.552,014 298.284,813	41.144
9	420.552,014 298.284,813	10	420.552,516 298.288,649	3.869
10	420.552,516 298.288,649	11	420.556,017 298.315,412	26.991
11	420.556,017 298.315,412	12	420.558,312 298.331,989	16.735
12	420.558,312 298.331,989	13	420.560,533 298.346,62	14.799
13	420.560,533 298.346,62	14	420.554,548 298.347,533	6.054
14	420.554,548 298.347,533	15	420.554,165 298.345,672	1.901
15	420.554,165 298.345,672	16	420.552,657 298.335,472	10.311
16	420.552,657 298.335,472	17	420.552,378 298.333,801	1.694
17	420.552,378 298.333,801	18	420.548,386 298.309,881	24.251
18	420.548,386 298.309,881	19	420.544,738 298.285,745	24.41
19	420.544,738 298.285,745	1	420.530,279 298.289,367	14.906

\*\* Lungimile segmentelor sunt determinate în planul de proiecție Stereo 70 și sunt rotunjite la 1 milimetru.

\*\*\* Distanța dintre puncte este formată din segmente cumulate ce sunt mai mici decât valoarea 1 milimetru.



**DATE DESPRE IMOBILUL NR. 15989**

Oficiul de Cadastru și Publicitate Imobiliară DOLJ  
Biroul de Cadastru și Publicitate Imobiliară Craiova

**A. Partea I. Descrierea imobilului**

TEREN Intravilan

Adresa: Loc. Leu, Jud. Dolj, T96/2, P30

Nr. Crt	Nr cadastral Nr. topografic	Suprafața* (mp)	Observații / Referințe
A1	33205	758	Sector cadastral:13 Teren neimpregmuit;

**B. Partea II. Proprietari și acte**

Inscrieri privitoare la dreptul de proprietate și alte drepturi reale		Referințe
<b>126283 / 22/08/2017</b>		
Act Administrativ nr. TDP NR. 3284, din 03/06/2005 emis de CJ DOLJ (CM NR. 67/16.05.2017, ACT DE PARTAJ VOLUNTAR AUT. NR. 772/18.05.2017 NP IONASCU N, ACT DE PARTAJ VOLUNTAR AUT. NR. 27/22.06.2017, ADEVERINTA NR. 4523/17.08.2017 EMISA DE PRIMARIA LEU);		
B1	Intabulare, drept de PROPRIETATE, dobandit prin Succesiune, cota actuala 1/1, cota initiala 1/1 1) <b>VASILE ELENA</b> <i>OBSERVATII: MARINAS MARIA</i>	A1

**C. Partea III. SARCINI .**

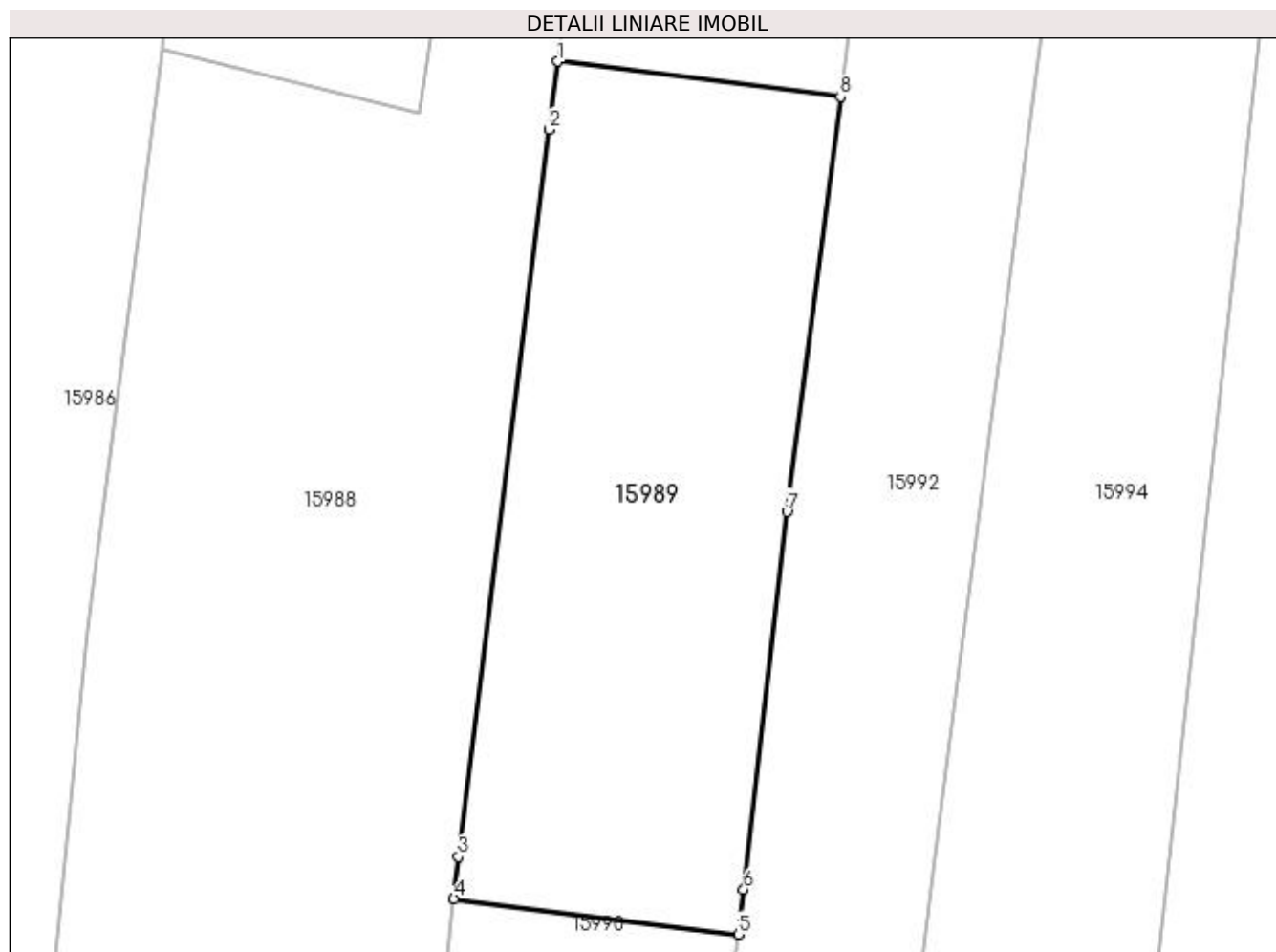
Inscrieri privind dezmembramintele dreptului de proprietate, drepturi reale de garanție și sarcini	Referințe
NU SUNT	

## Anexa Nr. 1 La Partea I

## Teren

Nr cadastral	Suprafața (mp)*	Observații / Referințe
33205	758	

\* Suprafața este determinată în planul de proiecție Stereo 70.



## Date referitoare la teren

Crt	Categorie folosință	Intravilan	Suprafața (mp)	Tarla	Parcelă	Nr. topo	Observații / Referințe
1	vie	DA	758	96/2	30	-	

## Lungime Segmente

1) Valorile lungimilor segmentelor sunt obținute din proiecție în plan.

Punct început	X / Y	Punct sfârșit	X / Y	Lungime segment (** (m)
1	420.552,516 298.288,649	2	420.552,014 298.284,813	3.869
2	420.552,014 298.284,813	3	420.546,913 298.243,986	41.144
3	420.546,913 298.243,986	4	420.546,671 298.241,638	2.361
4	420.546,671 298.241,638	5	420.562,647 298.239,636	16.101
5	420.562,647 298.239,636	6	420.562,944 298.242,152	2.534



Punct început	X / Y	Punct sfârșit	X / Y	Lungime segment (** (m)
6	420.562,944 298.242,152	7	420.565,378 298.263,361	21.348
7	420.565,378 298.263,361	8	420.568,379 298.286,661	23.493
8	420.568,379 298.286,661	1	420.552,516 298.288,649	15.987

\*\* Lungimile segmentelor sunt determinate în planul de proiecție Stereo 70 și sunt rotunjite la 1 milimetru.

\*\*\* Distanța dintre puncte este formată din segmente cumulate ce sunt mai mici decât valoarea 1 milimetru.



**DATE DESPRE IMOBILUL NR. 15990**

Oficiul de Cadastru și Publicitate Imobiliară DOLJ  
Biroul de Cadastru și Publicitate Imobiliară Craiova

**A. Partea I. Descrierea imobilului**

TEREN Extravilan

Adresa: Jud. Dolj, T96/2, P16

Nr. Crt	Nr cadastral Nr. topografic	Suprafața* (mp)	Observații / Referințe
A1		Din acte: 1.143 Masurata: 875	Sector cadastral:13 Teren neimprejmuit;

**B. Partea II. Proprietari și acte**

Inscrieri privitoare la dreptul de proprietate și alte drepturi reale		Referințe
/		
Act Administrativ nr. TDP 3284, din 03/06/2005 emis de CONSILIUL JUDETEAN DOLJ;		
B1	Intabulare, drept de PROPRIETATE, dobandit prin Reconstituire, cota actuala 1/1, cota initiala 1/1 1) TRICA FLORIAN, LIPSĂ CNP 2) TRICA ION, LIPSĂ CNP 3) MARINAS MARIA, LIPSĂ CNP	A1

**C. Partea III. SARCINI .**

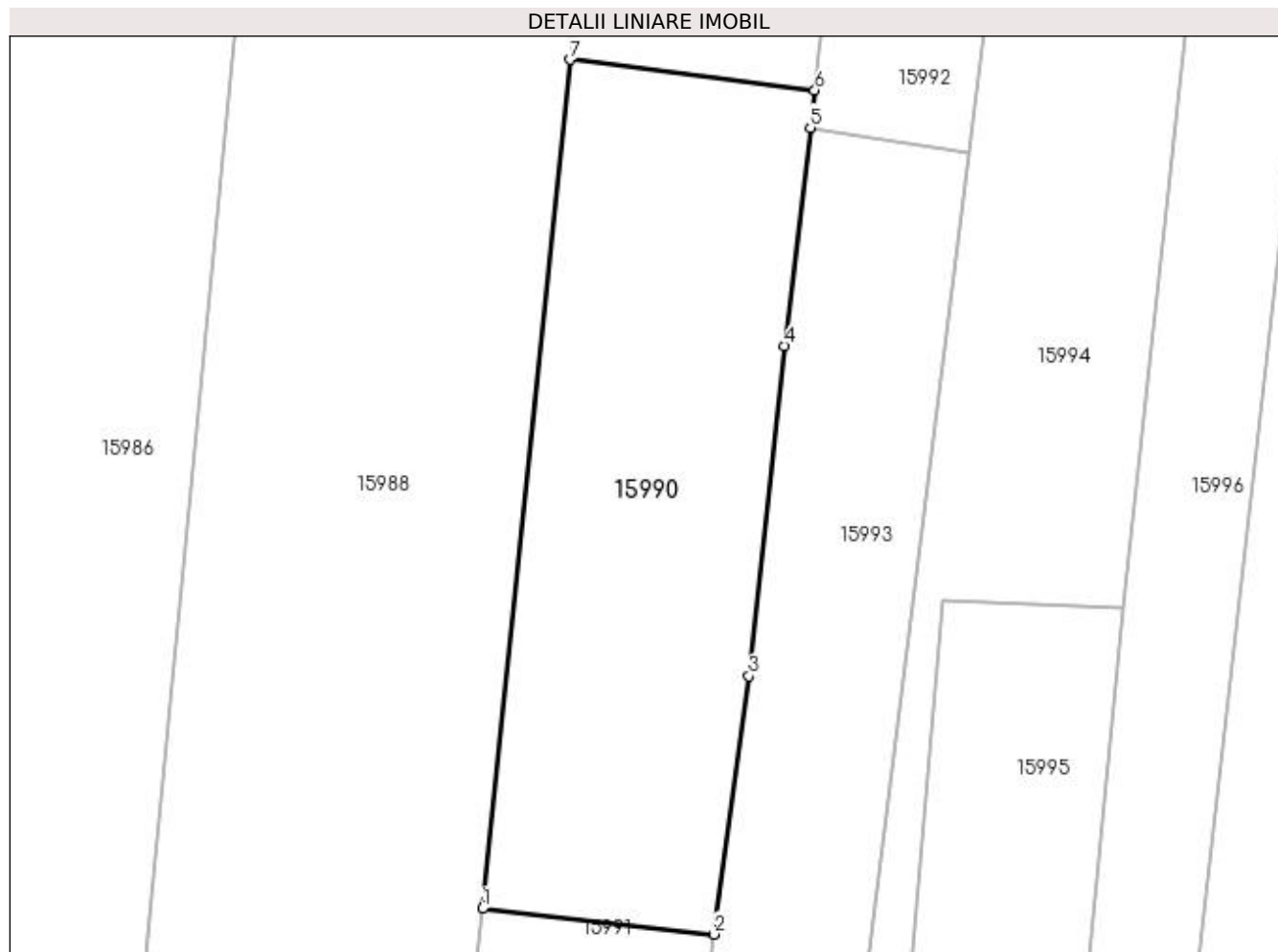
Inscrieri privind dezmembramintele dreptului de proprietate, drepturi reale de garanție și sarcini	Referințe
NU SUNT	

## Anexa Nr. 1 La Partea I

## Teren

Nr cadastral	Suprafața (mp)*	Observații / Referințe
	Din acte: 1.143 Masurata: 875	

\* Suprafața este determinată în planul de proiecție Stereo 70.



## Date referitoare la teren

Crt	Categorie folosință	Intravilan	Suprafața (mp)	Tarla	Parcelă	Nr. topo	Observații / Referințe
1	arabil	NU	875	96/2	16	-	

## Lungime Segmente

1) Valorile lungimilor segmentelor sunt obținute din proiecție în plan.

Punct început	X / Y	Punct sfârșit	X / Y	Lungime segment (** (m)
1	420.540,958 298.186,254	2	420.556,073 298.184,573	15.208
2	420.556,073 298.184,573	3	420.558,343 298.201,421	17.0
3	420.558,343 298.201,421	4	420.560,677 298.222,957	21.662
4	420.560,677 298.222,957	5	420.562,36 298.237,21	14.352
5	420.562,36 298.237,21	6	420.562,647 298.239,636	2.443

Punct început	X / Y	Punct sfârșit	X / Y	Lungime segment (** (m)
6	420.562,647 298.239,636	7	420.546,671 298.241,638	16.101
7	420.546,671 298.241,638	1	420.540,958 298.186,254	55.677

\*\* Lungimile segmentelor sunt determinate în planul de proiecție Stereo 70 și sunt rotunjite la 1 milimetru.

\*\*\* Distanța dintre puncte este formată din segmente cumulate ce sunt mai mici decât valoarea 1 milimetru.



**DATE DESPRE IMOBILUL NR. 15991**

Oficiul de Cadastru și Publicitate Imobiliară DOLJ  
Biroul de Cadastru și Publicitate Imobiliară Craiova

**A. Partea I. Descrierea imobilului**

TEREN Extravilan

Adresa: Jud. Dolj, T96/2, P28,29

Nr. Crt	Nr cadastral Nr. topografic	Suprafața* (mp)	Observații / Referințe
A1		1.793	Sector cadastral:13 Teren neimprejmit;

**B. Partea II. Proprietari și acte**

Inscrieri privitoare la dreptul de proprietate și alte drepturi reale		Referințe
/		
Act Notarial nr. CM NR. 12, din 19/08/2008 emis de NP PAPA ANDREEA DIANA;		
B1	Intabulare, drept de PROPRIETATE, dobandit prin Succesiune, cota actuala 1/2, cota initiala 1/2 1) TRICA DUMITRU	A1
B2	Intabulare, drept de PROPRIETATE, dobandit prin Succesiune, cota actuala 1/2, cota initiala 1/2 1) TRICA MIRCEA	A1

**C. Partea III. SARCINI .**

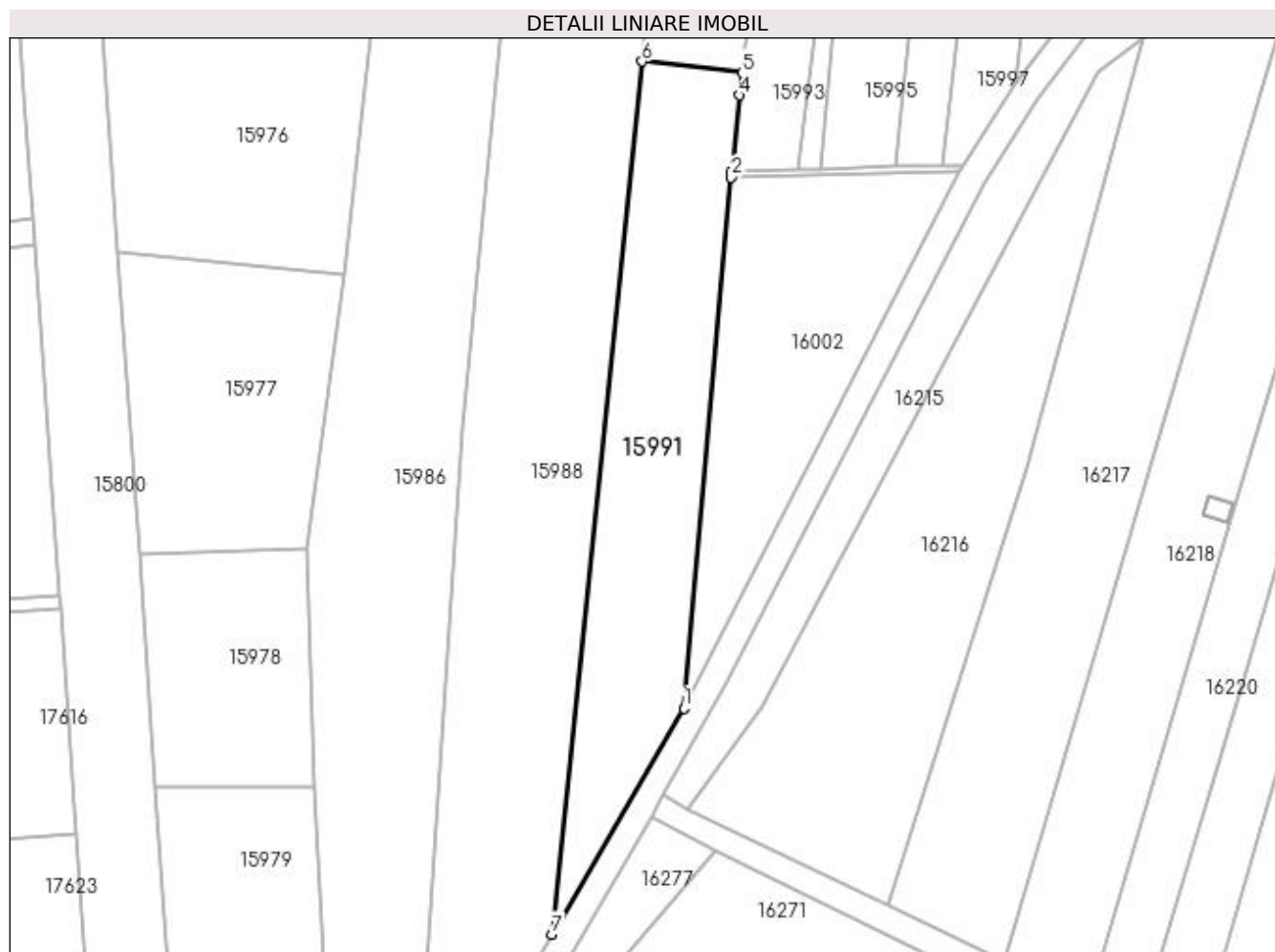
Inscrieri privind dezmembramintele dreptului de proprietate, drepturi reale de garanție și sarcini	Referințe
NU SUNT	

## Anexa Nr. 1 La Partea I

## Teren

Nr cadastral	Suprafața (mp)*	Observații / Referințe
	1.793	

\* Suprafața este determinată în planul de proiecție Stereo 70.



## Date referitoare la teren

Crt	Categorie folosință	Intravilan	Suprafața (mp)	Tarla	Parcelă	Nr. topo	Observații / Referințe
1	arabil	NU	538	96/2	28	-	
2	vie	NU	1.255	96/2	29	-	

## Lungime Segmente

1) Valorile lungimilor segmentelor sunt obținute din proiecție în plan.

Punct început	X / Y	Punct sfârșit	X / Y	Lungime segment (** (m)
1	420.547,256 298.088,901	2	420.554,395 298.168,772	80.189
2	420.554,395 298.168,772	3	420.554,496 298.169,802	1.035
3	420.554,496 298.169,802	4	420.555,613 298.181,16	11.413
4	420.555,613 298.181,16	5	420.556,073 298.184,573	3.444



Punct început	X / Y	Punct sfârșit	X / Y	Lungime segment (** (m)
5	420.556,073 298.184,573	6	420.540,958 298.186,254	15.208
6	420.540,958 298.186,254	7	420.527,403 298.054,836	132.116
7	420.527,403 298.054,836	1	420.547,256 298.088,901	39.428

\*\* Lungimile segmentelor sunt determinate în planul de proiecție Stereo 70 și sunt rotunjite la 1 milimetru.

\*\*\* Distanța dintre puncte este formată din segmente cumulate ce sunt mai mici decât valoarea 1 milimetru.



**DATE DESPRE IMOBILUL NR. 15992**

Oficiul de Cadastru și Publicitate Imobiliară DOLJ  
Biroul de Cadastru și Publicitate Imobiliară Craiova

**A. Partea I. Descrierea imobilului**

TEREN Intravilan

Adresa: Loc. Leu, Jud. Dolj, T96/2, P17/1

Nr. Crt	Nr cadastral Nr. topografic	Suprafața* (mp)	Observații / Referințe
A1	32185	865	Sector cadastral:13 Teren neimprejmuit;

**B. Partea II. Proprietari și acte**

Inscrieri privitoare la dreptul de proprietate și alte drepturi reale	Referințe
<b>9286 / 26/01/2016</b>	
Act Notarial nr. CONTRACT DE VANZARE AUT 189, din 25/01/2016 emis de FAURAR VIRGIL CLAUDIU;	
B1	A1
Intabulare, drept de PROPRIETATE, dobandit prin Conventie, cota actuala 1/1, cota initiala 1/1 1) <b>BADEA VANDA-IRINA</b> , divortata	

**C. Partea III. SARCINI .**

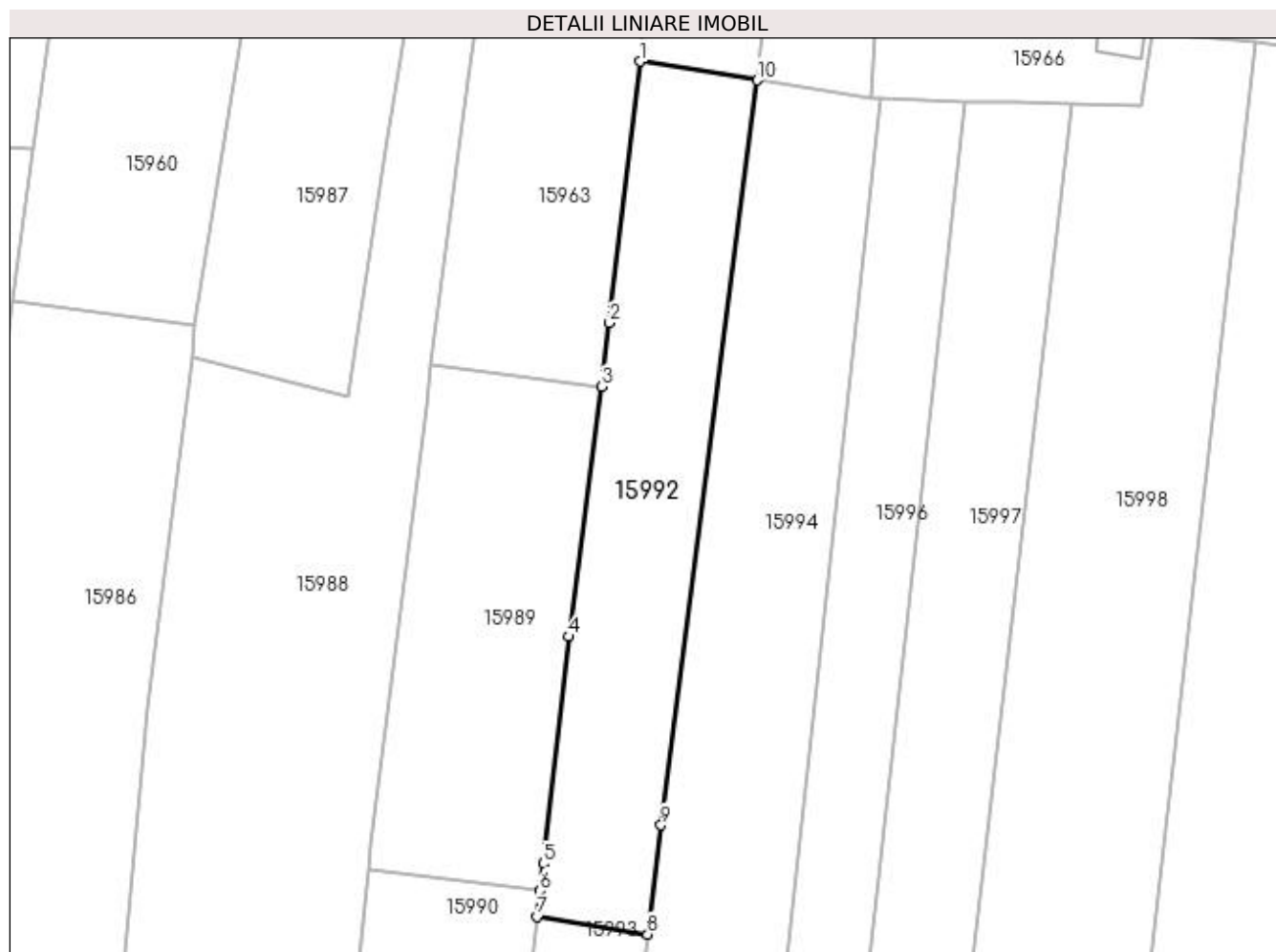
Inscrieri privind dezmembramintele dreptului de proprietate, drepturi reale de garanție și sarcini	Referințe
NU SUNT	

## Anexa Nr. 1 La Partea I

## Teren

Nr cadastral	Suprafața (mp)*	Observații / Referințe
32185	865	

\* Suprafața este determinată în planul de proiecție Stereo 70.



## Date referitoare la teren

Crt	Categorie folosință	Intravilan	Suprafața (mp)	Tarla	Parcelă	Nr. topo	Observații / Referințe
1	arabil	DA	865	96/2	17/1	-	Împrejmuit cu gard plasa de sarma si limita conventionala.

## Lungime Segmente

1) Valorile lungimilor segmentelor sunt obținute din proiecție în plan.

Punct început	X / Y	Punct sfârșit	X / Y	Lungime segment (** (m)
1	420.571,965 298.317,015	2	420.569,145 298.292,61	24.567
2	420.569,145 298.292,61	3	420.568,379 298.286,661	5.998
3	420.568,379 298.286,661	4	420.565,378 298.263,361	23.493
4	420.565,378 298.263,361	5	420.562,944 298.242,152	21.348
5	420.562,944 298.242,152	6	420.562,647 298.239,636	2.534

Punct început	X / Y	Punct sfârșit	X / Y	Lungime segment (** (m)
6	420.562,647 298.239,636	7	420.562,36 298.237,21	2.443
7	420.562,36 298.237,21	8	420.572,695 298.235,568	10.464
8	420.572,695 298.235,568	9	420.573,955 298.245,752	10.262
9	420.573,955 298.245,752	10	420.582,943 298.315,27	70.097
10	420.582,943 298.315,27	1	420.571,965 298.317,015	11.116

\*\* Lungimile segmentelor sunt determinate în planul de proiecție Stereo 70 și sunt rotunjite la 1 milimetru.

\*\*\* Distanța dintre puncte este formată din segmente cumulate ce sunt mai mici decât valoarea 1 milimetru.



**DATE DESPRE IMOBILUL NR. 15993**

Oficiul de Cadastru și Publicitate Imobiliară DOLJ  
Biroul de Cadastru și Publicitate Imobiliară Craiova

**A. Partea I. Descrierea imobilului**

TEREN Extravilan

Adresa: Jud. Dolj, T96/2, P17/1

Nr. Crt	Nr cadastral Nr. topografic	Suprafața* (mp)	Observații / Referințe
A1	32186	Din acte: 1.550 Masurata: 685	Sector cadastral:13 Teren neimprejmuit;

**B. Partea II. Proprietari și acte**

Inscrieri privitoare la dreptul de proprietate și alte drepturi reale		Referințe
<b>9282 / 26/01/2016</b>		
Act Notarial nr. CONTRACT DE VANZARE AUT 189, din 25/01/2016 emis de FAURAR VIRGIL CLAUDIU;		
B1	Intabulare, drept de PROPRIETATE, dobandit prin Conventie, cota actuala 1/1, cota initiala 1/1 1) <b>BADEA VANDA-IRINA</b>	A1

**C. Partea III. SARCINI .**

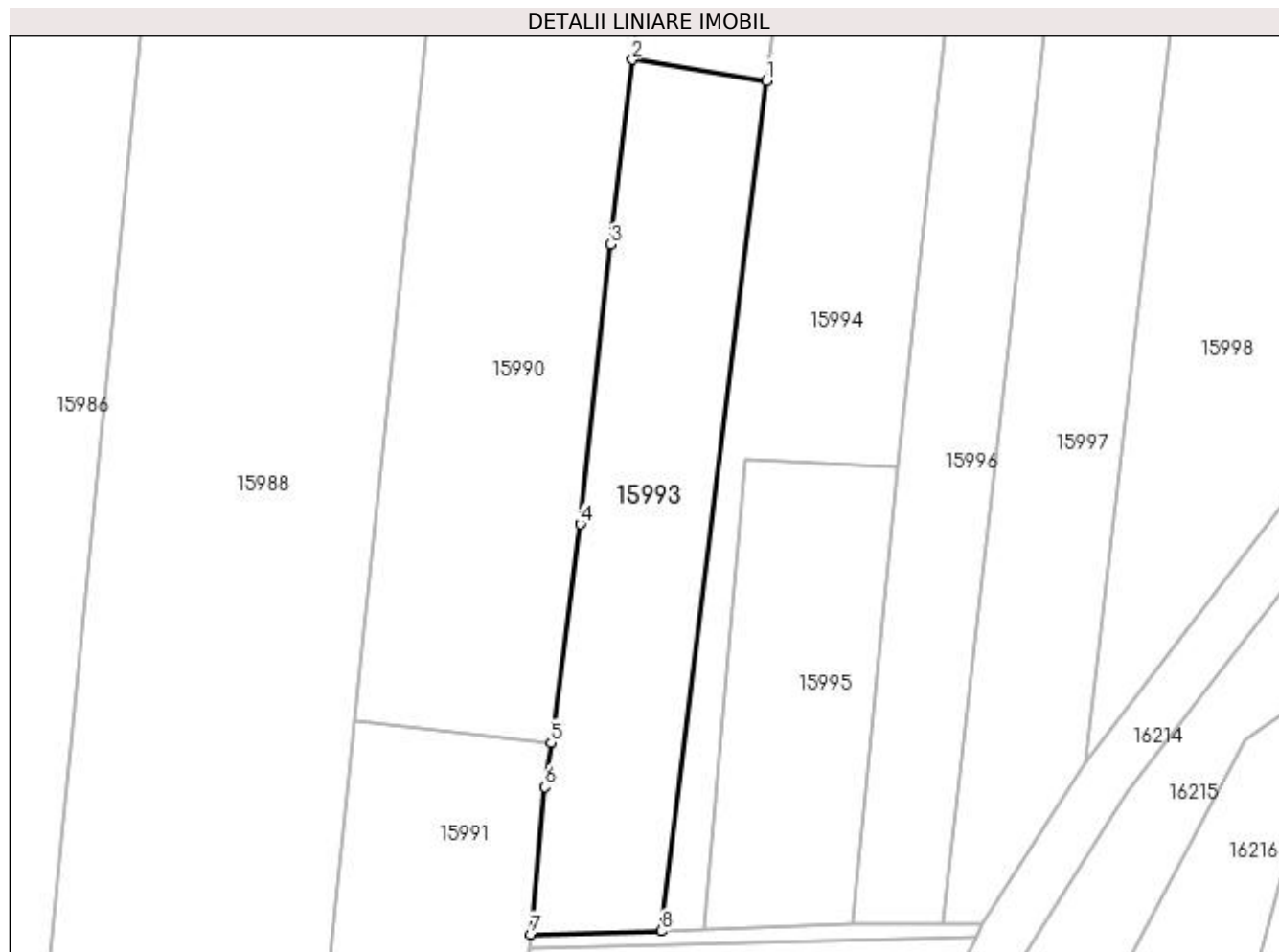
Inscrieri privind dezmembramintele dreptului de proprietate, drepturi reale de garanție și sarcini	Referințe
NU SUNT	

## Anexa Nr. 1 La Partea I

## Teren

Nr cadastral	Suprafața (mp)*	Observații / Referințe
32186	Din acte: 1.550 Masurata: 685	

\* Suprafața este determinată în planul de proiecție Stereo 70.



## Date referitoare la teren

Crt	Categorie folosință	Intra vilan	Suprafața (mp)	Tarla	Parcelă	Nr. topo	Observații / Referințe
1	arabil	NU	685	96/2	17/1	-	Imprejmuit cu gard plasa de sarma si limita conventionala.

## Lungime Segmente

1) Valorile lungimilor segmentelor sunt obținute din proiecție în plan.

Punct început	X / Y	Punct sfârșit	X / Y	Lungime segment (** (m)
1	420.572,695 298.235,568	2	420.562,36 298.237,21	10.464
2	420.562,36 298.237,21	3	420.560,677 298.222,957	14.352
3	420.560,677 298.222,957	4	420.558,343 298.201,421	21.662
4	420.558,343 298.201,421	5	420.556,073 298.184,573	17.0
5	420.556,073 298.184,573	6	420.555,613 298.181,16	3.444



Punct început	X / Y	Punct sfârșit	X / Y	Lungime segment (** (m)
6	420.555,613 298.181,16	7	420.554,496 298.169,802	11.413
7	420.554,496 298.169,802	8	420.564,584 298.170,041	10.09
8	420.564,584 298.170,041	1	420.572,695 298.235,568	66.027

\*\* Lungimile segmentelor sunt determinate în planul de proiecție Stereo 70 și sunt rotunjite la 1 milimetru.

\*\*\* Distanța dintre puncte este formată din segmente cumulate ce sunt mai mici decât valoarea 1 milimetru.



**DATE DESPRE IMOBILUL NR. 15994**

Oficiul de Cadastru și Publicitate Imobiliară DOLJ  
Biroul de Cadastru și Publicitate Imobiliară Craiova

**A. Partea I. Descrierea imobilului**

TEREN Necunoscut

Adresa: Loc. Leu, Jud. Dolj, T96/2, P17

Nr. Crt	Nr cadastral Nr. topografic	Suprafața* (mp)	Observații / Referințe
A1		Din acte: 1.550 Masurata: 1.478	Sector cadastral:13 Teren neimprejmut;

**B. Partea II. Proprietari și acte**

Inscrieri privitoare la dreptul de proprietate și alte drepturi reale	Referințe
/	
Act Administrativ nr. TDP 18215, din 05/05/2014 emis de CONSILIUL JUDETEAN DOLJ;	
B1	A1
Intabulare, drept de PROPRIETATE, dobandit prin Reconstituire, cota actuala 1/1, cota initiala 1/1	
1) BERCEANU ILINCA, LIPSĂ CNP	
2) MITRICEL MARIA, LIPSĂ CNP	
3) BERCEANU AUREL, LIPSĂ CNP	
4) BERCEANU DINUTA, LIPSĂ CNP	

**C. Partea III. SARCINI .**

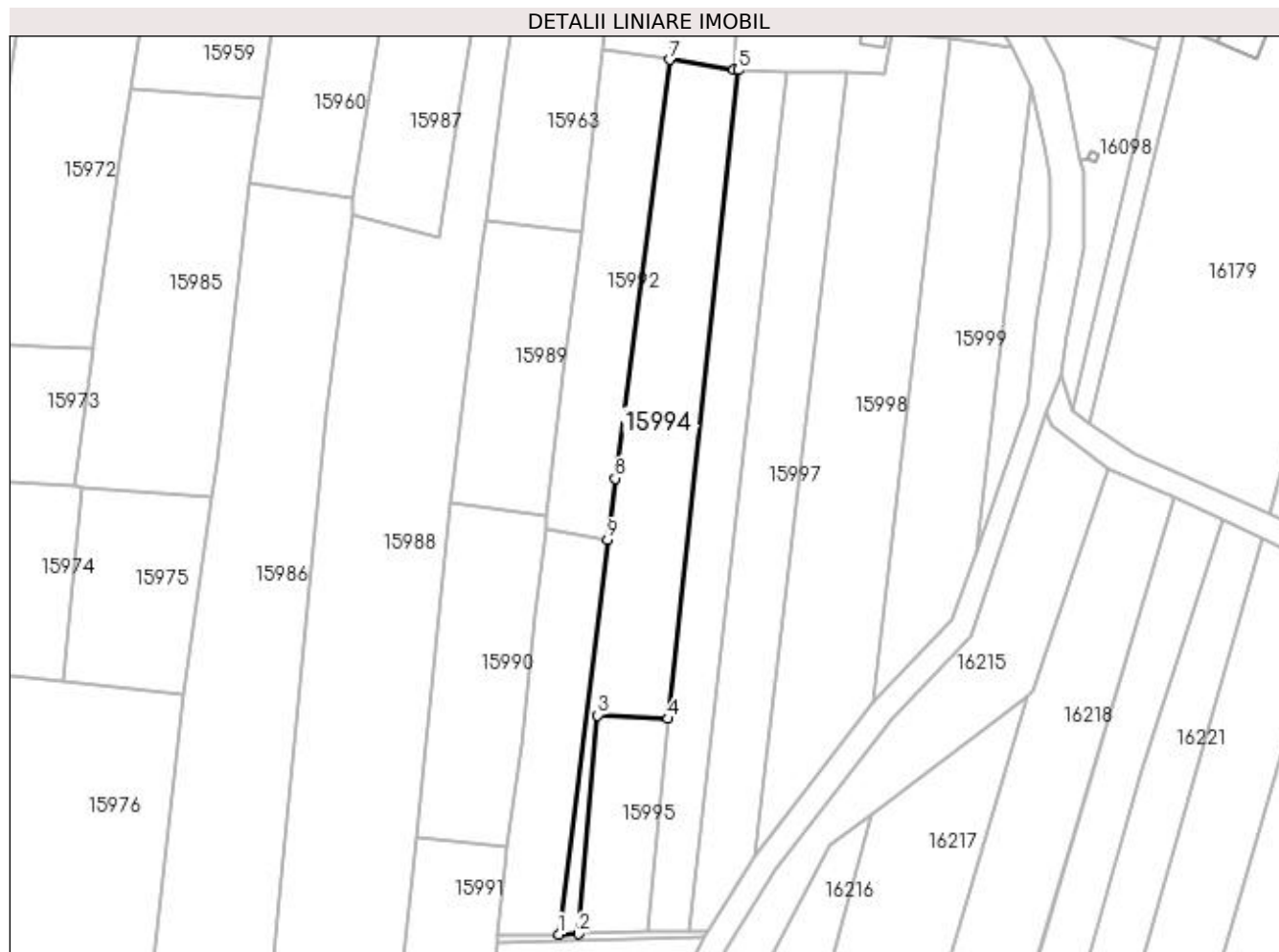
Inscrieri privind dezmembramintele dreptului de proprietate, drepturi reale de garanție și sarcini	Referințe
NU SUNT	

## Anexa Nr. 1 La Partea I

## Teren

Nr cadastral	Suprafața (mp)*	Observații / Referințe
	Din acte: 1.550 Masurata: 1.478	

\* Suprafața este determinată în planul de proiecție Stereo 70.



## Date referitoare la teren

Crt	Categorie folosință	Intravilan	Suprafața (mp)	Tarla	Parcelă	Nr. topo	Observații / Referințe
1	arabil	DA	993	96/2	17	-	
2	arabil	NU	485	96/2	17	-	

## Lungime Segmente

1) Valorile lungimilor segmentelor sunt obținute din proiecție în plan.

Punct început	X / Y	Punct sfârșit	X / Y	Lungime segment (** (m)
1	420.564,584 298.170,041	2	420.567,826 298.170,118	3.243
2	420.567,826 298.170,118	3	420.571,024 298.206,416	36.439
3	420.571,024 298.206,416	4	420.582,774 298.205,847	11.763
4	420.582,774 298.205,847	5	420.594,432 298.313,576	108.358

Punct început	X / Y	Punct sfârșit	X / Y	Lungime segment (** (m)
5	420.594,432 298.313,576	6	420.593,644 298.313,601	0.789
6	420.593,644 298.313,601	7	420.582,943 298.315,27	10.831
7	420.582,943 298.315,27	8	420.573,955 298.245,752	70.097
8	420.573,955 298.245,752	9	420.572,695 298.235,568	10.262
9	420.572,695 298.235,568	1	420.564,584 298.170,041	66.027

\*\* Lungimile segmentelor sunt determinate în planul de proiecție Stereo 70 și sunt rotunjite la 1 milimetru.

\*\*\* Distanța dintre puncte este formată din segmente cumulate ce sunt mai mici decât valoarea 1 milimetru.



**DATE DESPRE IMOBILUL NR. 15995**

Oficiul de Cadastru și Publicitate Imobiliară DOLJ  
Biroul de Cadastru și Publicitate Imobiliară Craiova

**A. Partea I. Descrierea imobilului**

TEREN Extravilan

Adresa: Jud. Dolj, T96/2, P24

Nr. Crt	Nr cadastral Nr. topografic	Suprafața* (mp)	Observații / Referințe
A1		415	Sector cadastral:13 Teren neimprejmuit;

**B. Partea II. Proprietari și acte**

Inscrieri privitoare la dreptul de proprietate și alte drepturi reale	Referințe
/	
Act Notarial nr. CM NR. 61, din 27/04/2007 emis de NP DEFTA EMIL;	
B1	A1
Intabulare, drept de PROPRIETATE, dobandit prin Succesiune, cota actuala 1/1, cota initiala 1/1 1) JIANU CORNELIA	

**C. Partea III. SARCINI .**

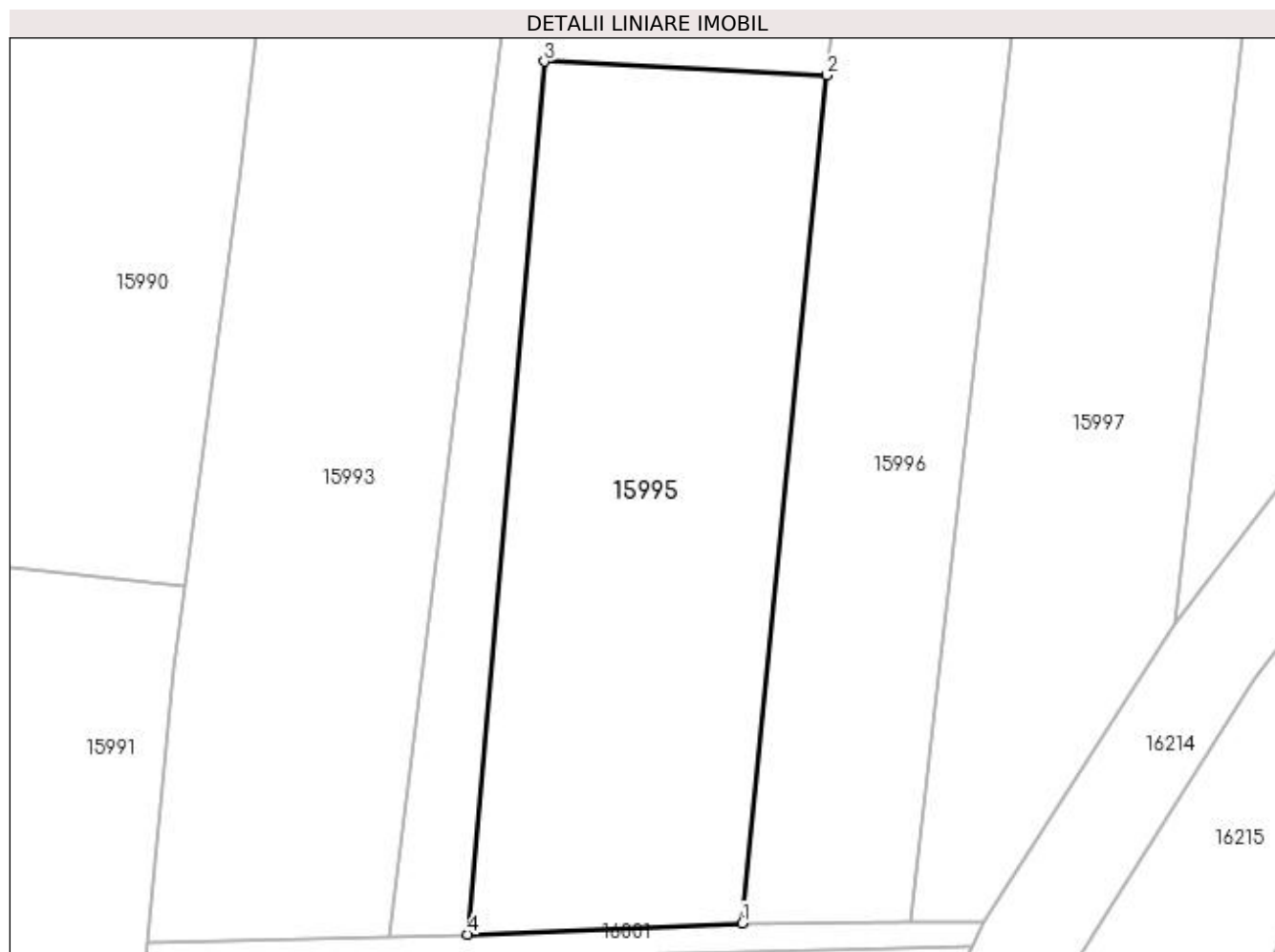
Inscrieri privind dezmembramintele dreptului de proprietate, drepturi reale de garanție și sarcini	Referințe
NU SUNT	

## Anexa Nr. 1 La Partea I

## Teren

Nr cadastral	Suprafața (mp)*	Observații / Referințe
	415	

\* Suprafața este determinată în planul de proiecție Stereo 70.



## Date referitoare la teren

Crt	Categorie folosință	Intra vilan	Suprafața (mp)	Tarla	Parcelă	Nr. topo	Observații / Referințe
1	arabil	NU	415	96/2	24	-	

## Lungime Segmente

1) Valorile lungimilor segmentelor sunt obținute din proiecție în plan.

Punct început	X / Y	Punct sfârșit	X / Y	Lungime segment (** (m)
1	420.579,268 298.170,585	2	420.582,774 298.205,847	35.436
2	420.582,774 298.205,847	3	420.571,024 298.206,416	11.763
3	420.571,024 298.206,416	4	420.567,826 298.170,118	36.439
4	420.567,826 298.170,118	1	420.579,268 298.170,585	11.451



**\*\* Lungimile segmentelor sunt determinate în planul de proiecție Stereo 70 și sunt rotunjite la 1 milimetru.**

**\*\*\* Distanța dintre puncte este formată din segmente cumulate ce sunt mai mici decât valoarea 1 milimetru.**



**DATE DESPRE IMOBILUL NR. 15996**

Oficiul de Cadastru și Publicitate Imobiliară DOLJ  
Biroul de Cadastru și Publicitate Imobiliară Craiova

**A. Partea I. Descrierea imobilului**

TEREN Necunoscut

Adresa: Loc. Leu, Jud. Dolj, T96/2, P18

Nr. Crt	Nr cadastral Nr. topografic	Suprafața* (mp)	Observații / Referințe
A1		1.088	Sector cadastral:13 Teren neimprejmuit;

**B. Partea II. Proprietari și acte**

Inscrieri privitoare la dreptul de proprietate și alte drepturi reale	Referințe
/	
Hotarare Judecatoreasca nr. SC NR. 9783, din 07/07/2014 emis de JUDECATORIA CRAIOVA;	
B1	Intabulare, drept de PROPRIETATE, dobandit prin Hotarare Judecatoreasca, cota actuala 1/1, cota initiala 1/1 1) <b>BUIA IULIAN</b>

**C. Partea III. SARCINI .**

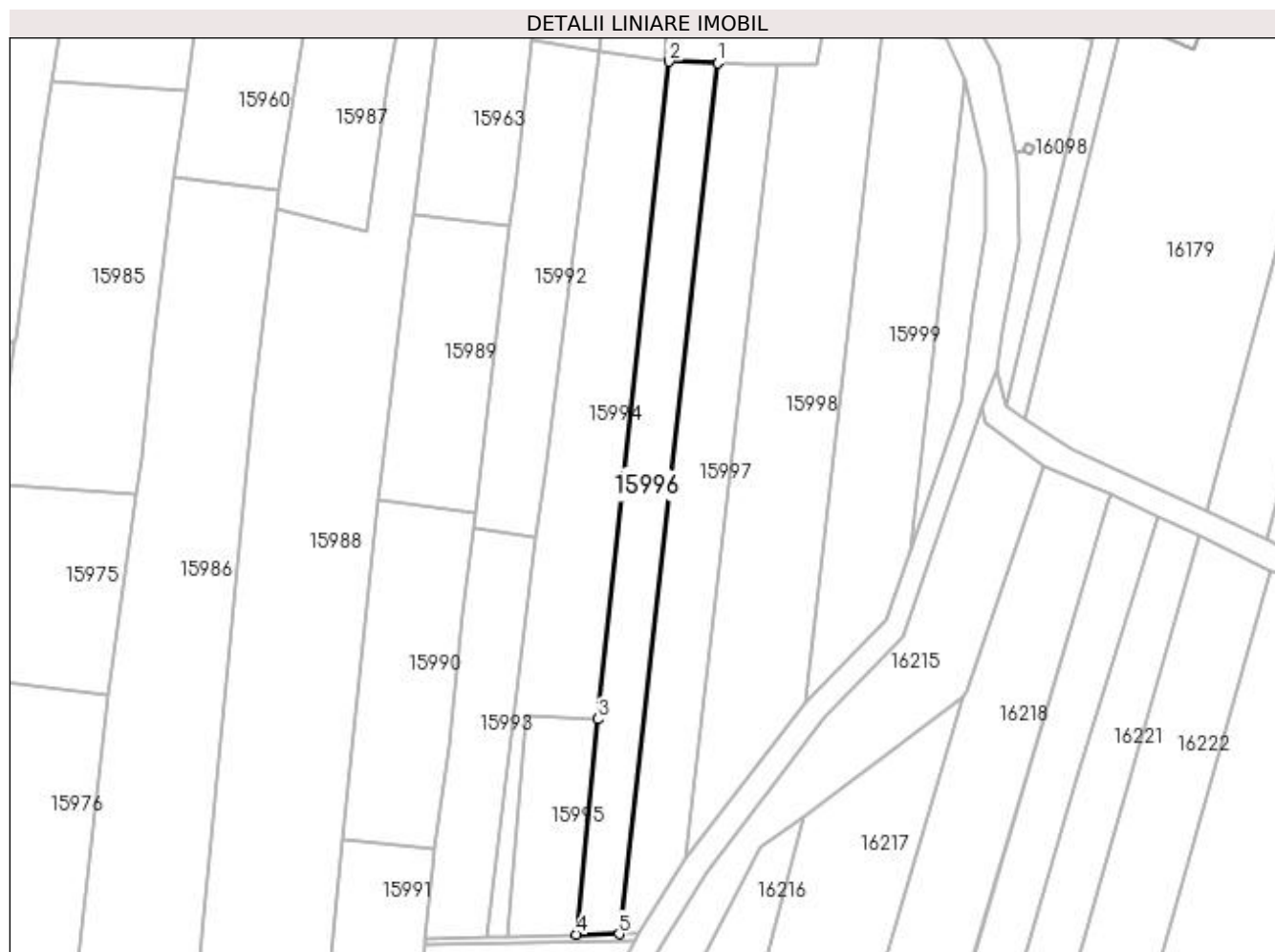
Inscrieri privind dezmembramintele dreptului de proprietate, drepturi reale de garanție și sarcini	Referințe
NU SUNT	

## Anexa Nr. 1 La Partea I

## Teren

Nr cadastral	Suprafața (mp)*	Observații / Referințe
	1.088	

\* Suprafața este determinată în planul de proiecție Stereo 70.



## Date referitoare la teren

Crt	Categorie folosință	Intra vilan	Suprafața (mp)	Tarla	Parcelă	Nr. topo	Observații / Referințe
1	arabil	DA	615	96/2	18	-	
2	arabil	NU	473	96/2	18	-	

## Lungime Segmente

1) Valorile lungimilor segmentelor sunt obținute din proiecție în plan.

Punct început	X / Y	Punct sfârșit	X / Y	Lungime segment (** (m)
1	420.602,408 298.313,322	2	420.594,432 298.313,576	7.98
2	420.594,432 298.313,576	3	420.582,774 298.205,847	108.358
3	420.582,774 298.205,847	4	420.579,268 298.170,585	35.436
4	420.579,268 298.170,585	5	420.586,266 298.170,614	6.998

Punct început	X / Y	Punct sfârșit	X / Y	Lungime segment (** (m)
5	420.586,266 298.170,614	1	420.602,408 298.313,322	143.618

\*\* Lungimile segmentelor sunt determinate în planul de proiecție Stereo 70 și sunt rotunjite la 1 milimetru.

\*\*\* Distanța dintre puncte este formată din segmente cumulate ce sunt mai mici decât valoarea 1 milimetru.



**DATE DESPRE IMOBILUL NR. 15997**

Oficiul de Cadastru și Publicitate Imobiliară DOLJ  
Biroul de Cadastru și Publicitate Imobiliară Craiova

**A. Partea I. Descrierea imobilului**

TEREN Necunoscut

Adresa: Loc. Leu, Jud. Dolj, T96/2, P19

Nr. Crt	Nr cadastral Nr. topografic	Suprafața* (mp)	Observații / Referințe
A1		1.350	Sector cadastral:13 Teren neimprejmuit;

**B. Partea II. Proprietari și acte**

Inscrieri privitoare la dreptul de proprietate și alte drepturi reale	Referințe
/	
Act Notarial nr. CM NR. 61, din 27/04/2007 emis de NP DEFTA EMIL;	
B1	A1
Intabulare, drept de PROPRIETATE, dobandit prin Succesiune, cota actuala 1/1, cota initiala 1/1 1) JIANU CORNELIA	

**C. Partea III. SARCINI .**

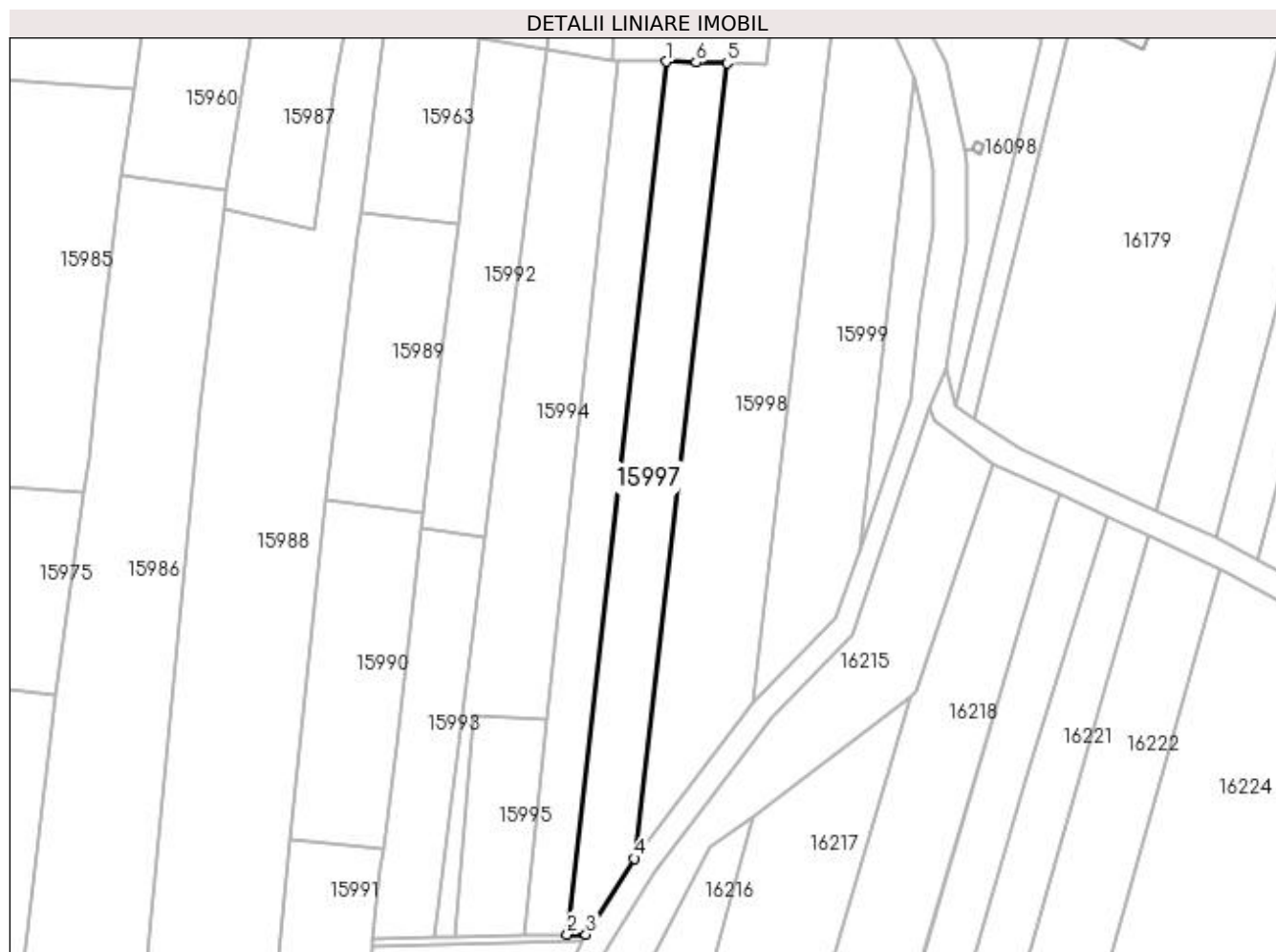
Inscrieri privind dezmembramintele dreptului de proprietate, drepturi reale de garanție și sarcini	Referințe
NU SUNT	

## Anexa Nr. 1 La Partea I

## Teren

Nr cadastral	Suprafața (mp)*	Observații / Referințe
	1.350	

\* Suprafața este determinată în planul de proiecție Stereo 70.



## Date referitoare la teren

Crt	Categorie folosință	Intravilan	Suprafața (mp)	Tarla	Parcelă	Nr. topo	Observații / Referințe
1	arabil	DA	776	96/2	19	-	
2	arabil	NU	574	96/2	19	-	

## Lungime Segmente

1) Valorile lungimilor segmentelor sunt obținute din proiecție în plan.

Punct început	X / Y	Punct sfârșit	X / Y	Lungime segment (** (m)
1	420.602,408 298.313,322	2	420.586,266 298.170,614	143.618
2	420.586,266 298.170,614	3	420.589,319 298.170,627	3.054
3	420.589,319 298.170,627	4	420.597,237 298.183,002	14.691
4	420.597,237 298.183,002	5	420.612,347 298.313,073	130.946



Punct început	X / Y	Punct sfârșit	X / Y	Lungime segment (** (m)
5	420.612,347 298.313,073	6	420.607,312 298.313,166	5.036
6	420.607,312 298.313,166	1	420.602,408 298.313,322	4.906

\*\* Lungimile segmentelor sunt determinate în planul de proiecție Stereo 70 și sunt rotunjite la 1 milimetru.

\*\*\* Distanța dintre puncte este formată din segmente cumulate ce sunt mai mici decât valoarea 1 milimetru.



**DATE DESPRE IMOBILUL NR. 15998**

Oficiul de Cadastru și Publicitate Imobiliară DOLJ  
Biroul de Cadastru și Publicitate Imobiliară Craiova

**A. Partea I. Descrierea imobilului**

TEREN Necunoscut

Adresa: Loc. Leu, Jud. Dolj, T96/2, P20

Nr. Crt	Nr cadastral Nr. topografic	Suprafața* (mp)	Observații / Referințe
A1		2.000	Sector cadastral:13 Teren neimprejmuit;

**B. Partea II. Proprietari și acte**

Inscrieri privitoare la dreptul de proprietate și alte drepturi reale	Referințe
/	
Act Administrativ nr. TDP 2170, din 03/12/2002 emis de CONSILIUL JUDETEAN DOLJ;	
B1	A1
Intabulare, drept de PROPRIETATE, dobândit prin Reconstituire, cota actuala 1/1, cota initiala 1/1 1) STOICU VIORICA, LIPSĂ CNP	

**C. Partea III. SARCINI .**

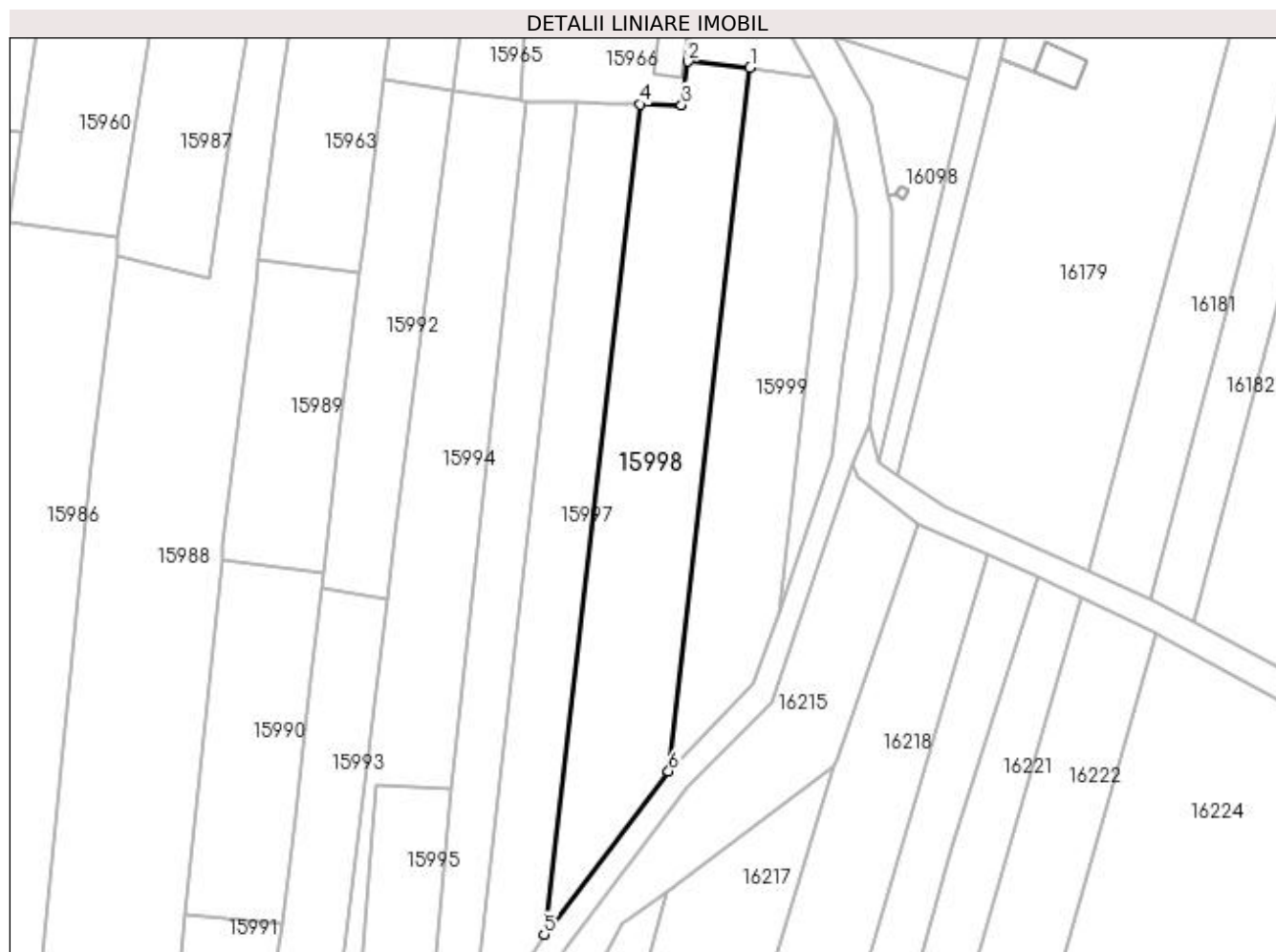
Inscrieri privind dezmembramintele dreptului de proprietate, drepturi reale de garanție și sarcini	Referințe
NU SUNT	

## Anexa Nr. 1 La Partea I

## Teren

Nr cadastral	Suprafața (mp)*	Observații / Referințe
	2.000	

\* Suprafața este determinată în planul de proiecție Stereo 70.



## Date referitoare la teren

Crt	Categorie folosință	Intravilan	Suprafața (mp)	Tarla	Parcelă	Nr. topo	Observații / Referințe
1	arabil	DA	1.372	96/2	20	-	IDENTIC CU T96
2	arabil	NU	628	96/2	20	-	IDENTIC CU T96

## Lungime Segmente

1) Valorile lungimilor segmentelor sunt obținute din proiecție în plan.

Punct început	X / Y	Punct sfârșit	X / Y	Lungime segment (** (m)
1	420.629,523 298.318,813	2	420.619,812 298.319,796	9.761
2	420.619,812 298.319,796	3	420.618,785 298.312,954	6.919
3	420.618,785 298.312,954	4	420.612,347 298.313,073	6.439
4	420.612,347 298.313,073	5	420.597,237 298.183,002	130.946

Punct început	X / Y	Punct sfârșit	X / Y	Lungime segment (** (m)
5	420.597,237 298.183,002	6	420.616,755 298.208,589	32.182
6	420.616,755 298.208,589	1	420.629,523 298.318,813	110.961

\*\* Lungimile segmentelor sunt determinate în planul de proiecție Stereo 70 și sunt rotunjite la 1 milimetru.

\*\*\* Distanța dintre puncte este formată din segmente cumulate ce sunt mai mici decât valoarea 1 milimetru.



**DATE DESPRE IMOBILUL NR. 15999**

Oficiul de Cadastru și Publicitate Imobiliară DOLJ  
Biroul de Cadastru și Publicitate Imobiliară Craiova

**A. Partea I. Descrierea imobilului**

TEREN Necunoscut

Adresa: Loc. Leu, Jud. Dolj, T96/2, P21,22

Nr. Crt	Nr cadastral Nr. topografic	Suprafața* (mp)	Observații / Referințe
A1		1.426	Sector cadastral:13 Teren neimprejmuit;

**B. Partea II. Proprietari și acte**

Inscrieri privitoare la dreptul de proprietate și alte drepturi reale	Referințe
/	
Act Administrativ nr. TDP 2310, din 30/07/2003 emis de CONSILIUL JUDETEAN DOLJ;	
B1	A1
Intabulare, drept de PROPRIETATE, dobandit prin Reconstituire, cota actuala 1/1, cota initiala 1/1	
1) BERCEANU MARCEL, LIPSĂ CNP	
2) SLAVU IOANA, LIPSĂ CNP	

**C. Partea III. SARCINI .**

Inscrieri privind dezmembramintele dreptului de proprietate, drepturi reale de garanție și sarcini	Referințe
NU SUNT	

## Anexa Nr. 1 La Partea I

## Teren

Nr cadastral	Suprafața (mp)*	Observații / Referințe
	1.426	

\* Suprafața este determinată în planul de proiecție Stereo 70.



## Date referitoare la teren

Crt	Categorie folosință	Intra vilan	Suprafața (mp)	Tarla	Parcelă	Nr. topo	Observații / Referințe
1	arabil	DA	1.204	96/2	21	-	
2	arabil	NU	222	96/2	22	-	

## Lungime Segmente

1) Valorile lungimilor segmentelor sunt obținute din proiecție în plan.

Punct început	X / Y	Punct sfârșit	X / Y	Lungime segment (** (m)
1	420.629,523 298.318,813	2	420.616,755 298.208,589	110.961
2	420.616,755 298.208,589	3	420.630,07 298.222,221	19.056
3	420.630,07 298.222,221	4	420.634,002 298.233,52	11.963
4	420.634,002 298.233,52	5	420.642,94 298.310,683	77.679



Punct început	X / Y	Punct sfârșit	X / Y	Lungime segment (** (m)
5	420.642,94 298.310,683	6	420.639,794 298.317,399	7.416
6	420.639,794 298.317,399	1	420.629,523 298.318,813	10.368

\*\* Lungimile segmentelor sunt determinate în planul de proiecție Stereo 70 și sunt rotunjite la 1 milimetru.

\*\*\* Distanța dintre puncte este formată din segmente cumulate ce sunt mai mici decât valoarea 1 milimetru.

